Państwowy Instytut Meteorologiczny w Warszawie.

Mapa pogody z dnia 1.I. poniedziałek 1934 r. 7 g. G. M. T. Rocznik XIV.

Ciśnienie w millibarach: 1 mm = zaprowadzenie ciśnienia słup. rtęci 34 mm na jednostkę powierzchni.

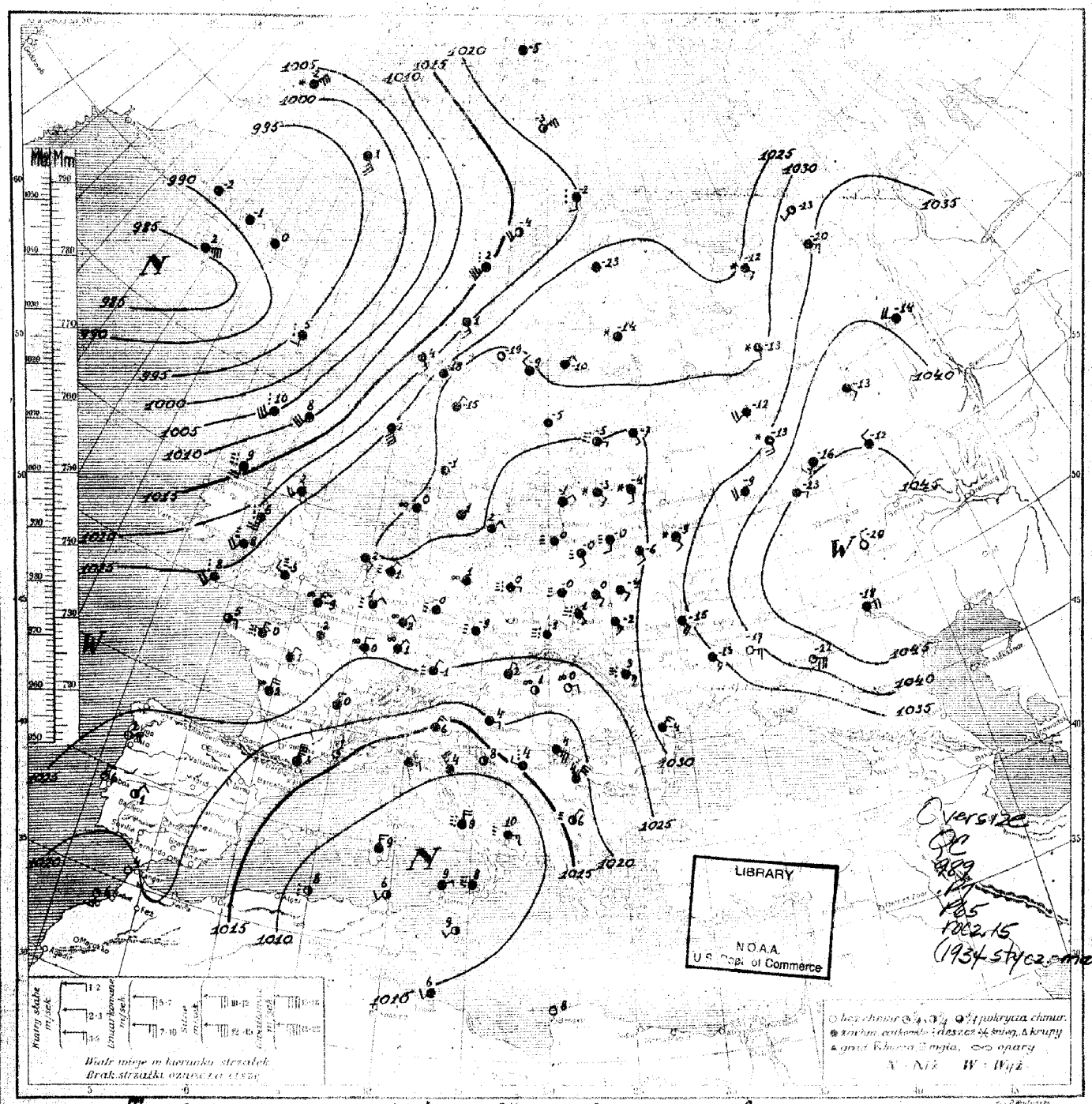

LIBRARY
N.O.A.A.
U.S. Dept. of Commerce

Oversize
QC
989
P65
rocz. 15
(1934 stycz.-mar.)

Rozkład ciśnienia: Trzon kontynentu europejskiego pokrywa obszar wysokiego ciśnienia. Wypełniająca się depresja nad Włochami. Głęboki i obszerny niż ze środkiem nad Islandją przesuwa się ku wschodowi.-

Obecny stan pogody w Polsce: Chmurno i mglisto. Temp. od -3° do 1°.-

Przewidywany przebieg pogody w dniu 2.I. Przeważnie chmurno i mglisto. Nocą lekki mróz - w ciągu dnia temperatura w pobliżu 0°.- Słabe wiatry miejscowe.-

Division of Maps
JUN 15 1937
Library of Congress

LIBRARY OF CONGRESS
FEB 21 1942
DUPLICATE
EXCHANGE

National Oceanic and Atmospheric Administration

Climate Database Modernization Program

ERRATA NOTICE

One or more conditions of the original document may affect the quality of the image, such as:

Discolored pages
Faded or light ink
Binding intrudes into the text

This document has been imaged through the NOAA Climate Database Modernization Program. To view the original document, please contact the NOAA Central Library in Silver Spring, MD at (301) 713-2607 x124 or www.reference@nodc.noaa.gov.

LASON
Imaging Subcontractor
12200 Kiln Court
Beltsville, MD 20704-1387
March 28, 2002

Stacja	Wiatr					Ciśnienie					Wiatr					Uwagi
	kierunek	siła	zachmurzenie	temp.	zmiana		kierunek	siła	zachmurzenie	temp.	zmiana		kierunek	siła	zachmurzenie	temp.	zmiana	
Wilno	223	SE₃	61	8	-3	2	-5					290	SE₄	03	8	-8	silne	-8	
Lida	236	ESE₄	47	8	-4	0	-5	124	NW₀	72	9	-1	1	-2					
Siwiatycze	206	SE₂	08	8	-2	0	-4	074	N₄	—	8	1	04	-1	390	cisza	03	8	-15	03	-18	
Pińsk	225	ESE₂	04	8	-2	silne	-4	180	cisza	03	8	4	0	-1								
Bielsk Pod.	194	ENE₃	46	8	-1	04	-3	164	NE₃	05	8	1	05	-0								
Brześć n/B	195	ESE₂	04	8	1	0	0	159	NE₃	48	8	-0	0	-1								
Warszawa	155	SE₂	03	8	1	0	1	157	cisza	03	8	0	silne	-1	413	NNW₄	03	8	-17	0	-20	
Kalisz	137	cisza	02	5	1	0	-1	135	—"—	08	8	0	—"—	-1	424	NNW₄	00	0	-27	04	-28	
Kielce	159	E₂	03	8	2	1	1	146	—"—	08	8	0	—"—	-2								
Lublin								131	—"—	72	—	0	05	-2								
Lwów	157	SE₄	48	9	1	0	-0								399	N₄	00	0	-29	0	-31	
Łuck	203	SE₃	03	8	1	0	1															
Tarnopol	211	SE₁	04	9	1	0	0	186	ESE₂	03	8	-2	silne	-3								
Kraków	149	cisza	03	8	0	0	0	158	NNE₂	72	8	-2	05	-2								
Zakopane	148	SSW₄	03	8	1	06	1								263	NNE₄	02	7	10	silne	—	
Poznań	155	NE₂	44	9	0	03	-1	130	N₄	57	8	1	02	1	290	WSW₄	49	0	1	0	—	
Bydgoszcz	103	E₁	48	—	0	-2	-1	131	cisza	03	8	1	1	1	146	WSW₄	05	0	5	0	—	
Toruń	163	ESE₂	03	8	1	0	-0	165	NW₄	03	8	4	03	0	067	N₄	02	5	9	2	—	
Grudziądz	171	cisza	03	8	1	0	0	120	cisza	02	5	2	02	1	251	N₄	00	0	7	0	6	
Gdynia	173	E₂	05	8	0	0	—															
Cieszyn	143	cisza	04	8	1	01	0	135	E₃	02	5	4	0	3								
Przemyśl	182	SSE₄	02	6	1	1	-1	306	WSW₄	74	8	-11	1	—	047	cisza	08	5	8	0	-2	
Thorshavn	086	WNW₄	02	5	4	2	—	244	SSE₃	02	4	-5	0	—	035	E₂	52	8	6	2	4	
Seydisfjord																						
Reykjavik																						
Lerwick	143	SSW₄	02	5	7	1	—	217	SE₃	02	4	1	0	—	042	SW₄	02	5	10	0	—	
Stornoway	168	WSW₃	02	7	6	2	—	225	ESE₂	01	8	2	0	—	055	cisza	01	3	3	0	—	
Aberdeen	185	SW₄	01	1	1	0	—	323	S₄	03	8	-4	0	-6	039	NW₄	01	4	5	2	—	
Tynemouth	201	NW₄	02	3	4	3	—	289	ENE₄	03	8	-2	0	—	Zawie 069	E₃	21	1	8	7	—	
Holyhead								181	E₆	03	8	1	0	-1	103	ENE₂	03	8	3	0	4	
Valentia	175	NW₂	01	4	1	0	—	283	NNE₂	05	8	-10	silne	-10	085	cisza	03	8	3	4	2	
Blacksod															109	—"—	03	8	6	6	5	
Valencia	240	SSE₂	25	8	7	silne	—								117	SE₂	—	8	8	0	6	
Malinhead	202	S₂	01	4	3	—	—	307	cisza	03	8	-15	0	-17	114	cisza	03	8	8	0	2	
Croydon	188	NNE₄	05	7	3	3	—	300	N₄	03	8	-11	1	—								
Ross-on-Wye	210	N₄	01	2	3	0	—	272	NE₃	03	8	-5	04	-5								
Selly	255	N₄	01	4	7	0	—	256	NE₂	03	8	-4	1	-4								
Cranwell	207	NW₄	01	4	1	1	—	235	NNE₂	03	8	-2	silne	-3								
Rochaton	287	NW₅	00	0	3	0	2															
Seenn	179	NNW₄	71	6	7	4	7	200	NE₄	03	8	0	05	—	193	ENE₂	03	7	2	0	0	
Cherwood								Abisko	323	ESE₆	03	8	-21	0	-22							
Dijon	125	cisza	03	8	-2	0	-2	266	SE₂	03	8	-8	0	-11								
Nancy	127	—"—	74	8	-1	2	-2	238	E₄	03	8	-6	0	-7								
Le Havre	174	NNE₂	03	7	4	1	2	233	ESE₃	08	8	-5	0	-7								
Brest	124	—	02	5	8	0	7	221	ESE₂	03	8	-4	0	—								
Tours	123	cisza	72	8	-2	—	-2	269	—	—	—	-9	7	-9								
Paris	179	NW₂	08	8	1	2	-1	292	S₂	72	8	-8	4	-18								
Stuttgart	142	cisza	02	8	-2	2	-2	259	ENE₂	03	8	-12	0	-16								
Toulouse	143	NW₃	02	6	3	4	2	249	SE₂	71	8	-14	8	-16	061	SSE₄	83	5	8	5	—	
Perpignan																						
Marseille	052	NNW₄	02	6	2	0	2															
Ajaccio																						
Lyon	—	NE₂	03	8	-1	0	-1	446	ESE₂	01	7	-25	silne	-26								
Rennes	179	NW₄	10	4	4	1	2	418	WNW₄	71	8	-21	—"—	-24								
Hamburg	181	NE₂	03	8	-1	1	—								—	ESE₄	02	5	-13	—	-14	
Vlissingen																						
Bruxelles								574	E₂	04	5	-31	0	-35	—	ESE₅	48	9	-4	03	-4	
Kjöbenhavn	192	ENE₃	03	8	1	01	—	421	N₃	03	8	-11	silne	-13	—	ENE₂	72	9	-3	8	-3	
Skagen	227	ENE₃	03	8	-1	0	—	393	cisza	03	8	-23	0	-27								
Bigavand	139	NNE₃	68	8	2	02	—	402	E₃	00	0	-23	0	-30								
Wien	117	cisza	07	8	1	03	0	457	ESE₃	59	3	-26	08	-26								
Klagenfurt																						

Ciśnienie atmosferyczne zredukowane do 0° C., na ciężkość normalną i do poziomu morza.

Siła wiatru w skali Beauforta: 0-cisza zupełna do 9-wicher.

Stan pogody:

00 — 19 — skrócony opis wyglądu nieba i zjawiska specjalne.

20 — 29 — opady w ciągu ostatniej godziny, przed obserwacją, lecz nie w chwili obserwacji.

30 — 39 — Wichury pyłowe i zawieje śnieżne.

40 — 49 — Mgła lub gęste opary (przejrzystość mniejsza od 1000 metrów).

50 — 59 — Dżdża (drobny deszcz ze stratus lub rozsiana mgła).

60 — 69 — Deszcz.

70 — 79 — Śnieg.

80 — 89 — Przelotne opady.

90 — 99 — Burza.

Zachmurzenie w skali 10 stopniowej: 0—bez chmur, 1—ślady chmur, 2—$^2/_{10}$ pokrycia, nieba, 3—$^3/_{10}$ $^3/_{10}$ 4—$^4/_{10}$ $^5/_{10}$ $^6/_{10}$ 5—$^7/_{10}$ $^8/_{10}$ 6—$^9/_{10}$ 7—więcej niż $^9/_{10}$ pokrycia nieba, lecz z przerwami, 8—niebo całkowicie pokryte chmurami—$^{10}/_{10}$, 9—niebo niewidoczne z powodu mgły, burzy pyłowej lub innych zjawisk.

Temperatura w całkowitych stopniach Celsjusza. W ostatniej rubryce podawane są najniższe temperatury z nocy ubiegłej lub najwyższe z dnia poprzedniego.

Szczegóły w Nowym Kluczu do układania telegramów meteorologicznych, przyjętym w Kopenhadze we wrześniu 1929.

SPOSTRZEŻENIA NA WYSOKOŚCI

Stacja	Czas	Wiatr kierunek	Wiatr siła	500 m	1000 m	1500 m	2000 m	3000 m	4000 m
Wilno									
Warszawa									
Lwów									
Gdynia									
Poznań									
Kraków	7	NE₂	—	SE₅	ESE₂	SE₂			

Transfer
National Archives
Jun. 7, 1937

Państwowy Instytut Meteorologiczny w Warszawie.

Mapa pogody z dnia 2 I. Wtorek 1934 r. 7 g. G. M. T. Nr. 24 Rocznik XV.

Ciśnienie w millibarach: 1 mmb. odpowiada ciśnieniu słupa rtęci 34 mm. na jednostkę powierzchni.

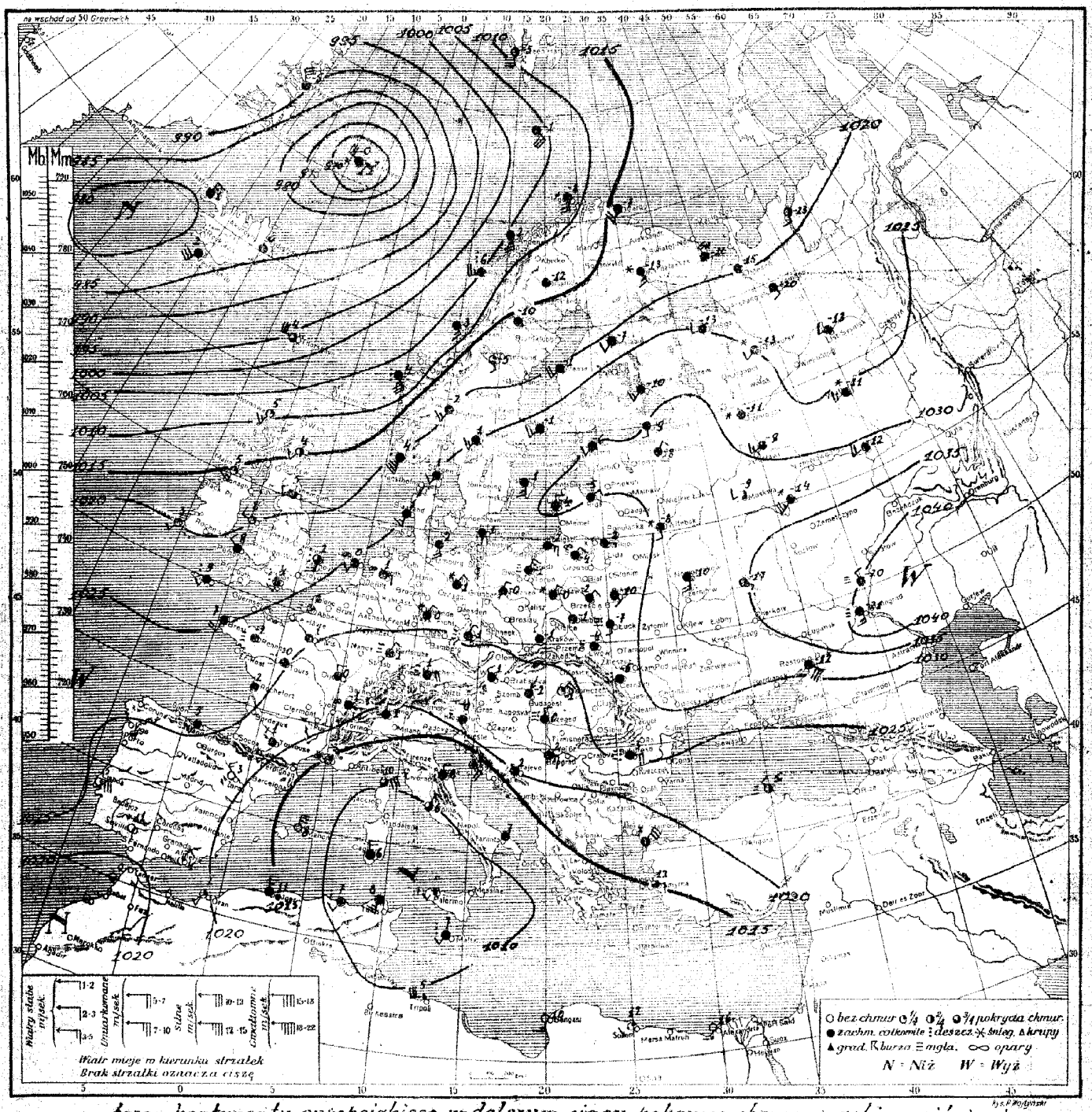

Rozkład ciśnienia: trzon kontynentu europejskiego w dalszym ciągu pokrywa obszar wysokiego ciśnienia. Rozległy i głęboki obszar niskiego ciśnienia ze środkami nad Jan Mayen i u zachodnich wybrzeży Islandji - przesawa się ku północnemu-wschodowi - sięgając swym wpływem wybrzeży Norwegji. Płytka depresja nad kwarkiem

Obecny stan pogody w Polsce: pochmurno i mglisto, miejscami drobny śnieg. Temp. od -12° na wschodzie do 1° na zachodzie. Środziemnem

Przewidywany przebieg pogody w dniu 3.I. [środa]: przeważnie pochmurno i miejscami mglisto. Na wschodzie kraju umiarkowany, pozatem lekki mróz, przechodzący w odwilż w dzielnicach zachodnich. Słabe wiatry z kierunków wschodnich.

Stacja	Wiatr			Temperatura			Stacja	Wiatr			Temperatura			Stacja	Wiatr			Temperatura			UWAGI
	kier.		siła					kier.		siła					kier.		siła				
Wilno	266	S_2	45	8	-0	1	-3	–	NNE_1	03	8	-1	–	-1	316	SE_4	03	7	-15	0	–
Lwów	281	SSE_3	47	8	-2	0	-3														
Warszawa	270	SSE_1	04	8	-0	0	-2								418	NNW_4	03	8	-12	01	-14
Poznań	293	SE_2	03	8	-4	0	-5	300	SE_2	03	8	1	2	–							
Bydgoszcz	267	ESE_2	03	8	0	0	0	287	NE_2	05	8	3	9	1							
Brześć n/Bugiem	272	ESE_3	03	8	0	0	-0	284	cisza	46	9	1	0	-0	430	E_4	01	1	-22	–	–
Wisełka	258	cisza	57	9	-0	słaby	-0	289	— „ —	05	8	1	słaby	0	435	N_6	00	0	-20	0	-20
Hel	260	NW_2	02	5	0	0	-1	278	N_2	47	8	0	06	0	489	ENE_4	03	8	-18	0	-19
Nida	263	cisza	44	9	-1	0	-2	248	N_6	47	8	-1	2	-1	421	N_3	03	8	-24	0	-24
Lwów	259	SE_1	43	8	1	0	-1	264	NE_3	08	8	2	0	-2							
Łódź	258	SSE_5	48	9	-1	0	-1	249	NNE_3	45	7	-1	słaby	-2							
Łódź	280	SE_3	03	8	-2	0	-3	297	cisza	46	9	0	0	0							
Tarnopol	286	SE_3	46	9	-3	0	-3	264	— „ —	57	9	0	03	-0							
Kraków	264	cisza	44	8	-1	słaby	-1	286	NE_2	46	9	-1	0	-1							
Zakopane	257	S_1	02	5	-2	0	-3	261	cisza	71	8	-1	2	–							
Poznań	274	ENE_1	44	9	0	0	0	260	— „ —	46	9	-3	–	-0							
Bydgoszcz	257	cisza	46	9	-1	0	-0														
Toruń	270	— „ —	45	8	0	0	0	226	NNW_4	01	4	2	0	1	179	NNW_4	03	0	6	0	–
Grudziądz	274	— „ —	46	9	1	-0	-0	219	W_6	05	4	1	0	1	237	N_4	04	8	8	05	–
Olsztyn	264	W_3	03	8	1	słaby	–								243	N_6	00	0	6	0	4
Chojnice	273	NW_6	45	8	-1	0	-2	281	ENE_2	05	2	0	0	1	–	NE_3	02	5	5	0	–
Przemyśl	261	SSE_1	08	8	-1	02	-1								149	ENE_4	03	5	9	słaby	–
Rzeszów	247	S_2	62	8	5	11	–	286	S_2	10	8	-2	słaby	–							
Kielce								251	SSW_4	62	8	2	03	–	064	NNE_4	41	8	9	0	–
Kozienice								195	SSE_3	03	7	1	0	–	085	E_4	52	8	10	5	–
Lwów															071	ENE_3	03	8	9	04	–
Siedlce	255	SW_6	61	8	-0	2	–	256	SSE_7	03	8	2	0	–	082	cisza	41	7	8	2	–
Białystok								236	cisza	03	8	-5	0	-8	035	N_3	02	8	9	–	–
Tarnowskie Góry	224	SW_4	03	8	2	0	–	210	E_1	00	4	-3	0	–	Zaza	145	–	01	4	8	0	–
Zakopane	224	S_5	62	8	6	4	–	379	SSE_5	05	8	1	1		193	ESE_5	–	8	4	03	3
Warszawa								306	NNE_2	03	8	-15	0	-20	302	E_2	03	8	4	1	3
Włocławek															186	WNW_4	03	8	4	0	4
Wschowa															174	NE_2	03	8	4	2	3
Zamość	435	S_4	58	8	9	2	–								162	cisza	03	8	7	6	6
Zwierzyniec	252	cisza	46	9	1	słaby	–	323	NW_4	03	9	-9	słaby	-10							
Ustka-Wieś	272	— „ —	05	3	-2	0	–	330	NW_4	03	8	-11	0	-14							
Kalisz	262	SSW_4	62	8	8	2	–	314	cisza	03	8	-5	0	-5							
Cranwell	283	SSE_2	03	5	-2	0	–														
Roosendaal																					
Aarsen																					
Clermont																					
Ham																					
Nancy								284	N_3	03	8	-1	03	–							
La Rochelle																					
Ajaccio								306	ESE_1	48	9	-5	0	-7							
Toura	259	N_2	05	8	0	0	-1	289	cisza	03	8	-4	0	-6							
Paris								263	ESE_2	14	8	-3	8	-3							
Strasbourg	279	E_2	03	5	5	0	3	277	NE_1	72	9	-2	4	–	340	E_3	03	7	-10	0	-10
Toulouse	273	NNE_1	03	8	1	0	1								106	SW_2	03	8	6	0	–
Paris	272	cisza	03	8	2	0	0	302	W_1	03	8	-13	0	-13	125	cisza	01	2	3	0	–
Perpignan								279	NE_1	03	8	-10	05	-13	069	ESE_3	01	4	4	0	4
Marseille	471	N_3	02	8	3	0	2	289	S_2	72	8	-13	06	-13							
Nancy	156	cisza	01	3	-1	0	-1								070	SW_4	00	4	9	2	–
Lyon	238	N_3	03	8	0	0	-0	345	ESE_3	03	8	-20	0	-22							
Rennes	281	N_1	48	9	-0	–	–														
Vichy	278	ESE_2	03	8	2	0	–														
Besançon								320	SW_4	03	8	-11	3	-16							
Biarritz	286	NE_2	03	8	0	słaby	-1	423	SE_2	03	8	-13	0	-14							
Kobenhavn	315	cisza	03	8	-1	0	–	357	NW_2	00	0	-26	01	-26							
Skagen	310	— „ —	03	8	-1	0	–	–	SSE_2	03	8	-6	0	–							
Stockholm	302	— „ —	05	8	0	0	–														
Visby								362	WSW_3	03	8	-9	1	-10							
Sundsvall								440	N_1	03	8	-17	0	-23							

Ciśnienie atmosferyczne zredukowane do 0° C., na ciężkość normalną i do poziomu morza.
Siła wiatru w skali Beauforta: 0-cisza zupełna do 9-wicher.
Stan pogody:
00 — 19 — skrócony opis wyglądu nieba i zjawiska specjalne.
20 — 29 — opady w ciągu ostatniej godziny przed obserwacją, lecz nie w chwili obserwacji.
30 — 39 — Wichury pyłowe i zawieje śnieżne.
40 — 49 — Mgła lub gęste opary (przejrzystość mniejsza od 1000 metrów).
50 — 59 — Dżdża (drobny deszcz ze stratus lub rosząca mgła).
60 — 69 — Deszcz.
70 — 79 — Śnieg.
80 — 89 — Przelotne opady.
90 — 99 — Burza.
Zachmurzenie w skali 10 stopniowej: 0—bez chmur, 1—ślady chmur, 2—$^1/_{10}$ pokrycia, nieba, 3—$^2/_{10}$, $^3/_{10}$, 4—$^4/_{10}$, $^5/_{10}$, $^6/_{10}$ 5—$^7/_{10}$, $^8/_{10}$, 6—$^9/_{10}$, 7—więcej niż $^9/_{10}$ pokrycia nieba, lecz z przerwami, 8—niebo całkowicie pokryte chmurami—$^{10}/_{10}$, 9—niebo niewidoczne z powodu mgły, burzy pyłowej lub innych zjawisk.
Temperatura w całkowitych stopniach Celsjusza. W ostatniej rubryce podawane są najniższe temperatury z nocy ubiegłej lub najwyższe z dnia poprzedniego.
Szczegóły w Nowym Kluczu do układania telegramów meteorologicznych, przyjętym w Kopenhadze we wrześniu 1929.

RADIOSONDOWANIA PILOTOWE

Stacja	Godz.	Kierunek wiatru na wysokości							Stacja	Godz.	Kierunek wiatru na wysokości						
		200 m	500 m	1000 m	1500 m	2000 m	3000 m	4000 m			200 m	500 m	1000 m	1500 m	2000 m	3000 m	4000 m
Wilno																	
Warszawa																	
Lwów																	
Legnica																	
Poznań																	
Kraków																	

Państwowy Instytut Meteorologiczny w Warszawie.

Mapa pogody z dnia 3. I. 1000 1934 r. 7 g. G. M. T. Nr. 3. Rocznik XV.

Ciśnienie w millibarach: 1 mmb odpowiada ciśnieniu słupa rtęci 34 mm. na jednostkę powierzchni.

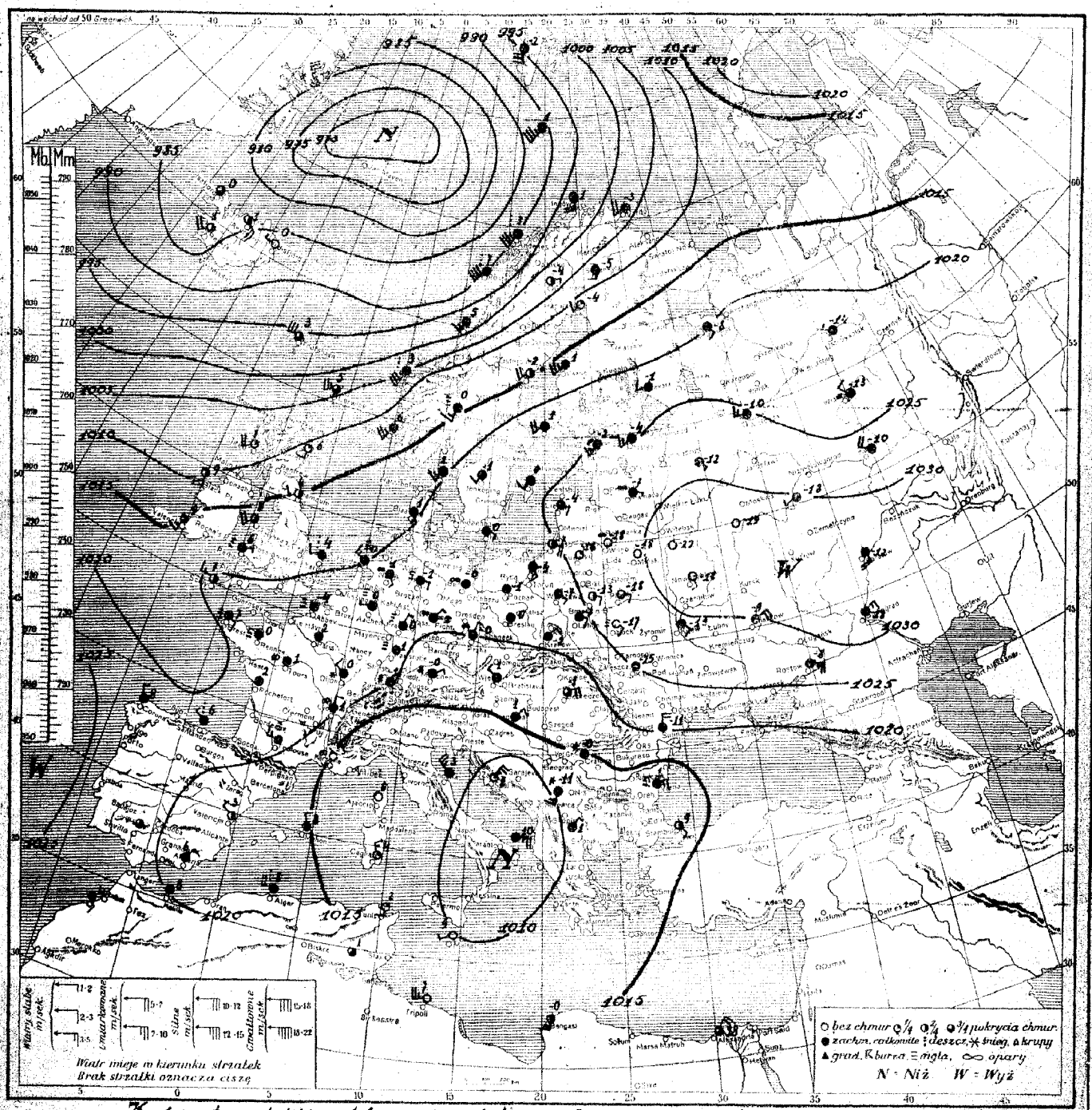

Rozkład ciśnienia: Kontynent europejski w dalszym ciągu pokrywa obszar wysokiego ciśnienia ze środkiem nad Rosją. Obszerny niż barometryczny ogarnia Skandynawję i sięga poprzez morze Norweskie nad Spitzbergen, Grenlandję, Islandję. Względnie niska nad m. Śródziemnem.

Obecny stan pogody w Polsce: w dzielnicach wschodnich pogodnie, pozatem pochmurno i miejscami mglisto. Temp. od -21° do -0°.

Przewidywany przebieg pogody w dniu 4. I. Po chmurnym lub miejscami mglistym ranku, zwłaszcza w dzielnicach zachodnich - w ciągu dnia dość pogodnie. Na wschodzie dość silny, pozatem umiarkowany mróz przy słabych wiatrach z kier. wschodnich.-

Stacja	Ciśnienie, wiatr			Temp.	Opady		Stacja	Ciśnienie, wiatr			Temp.	Opady	
Wilno	274 E_1	03	8	-2	3	-2		230 SSE_1	54	8	-2	03	-2
Lida	285 E_3	02	5	-3	0	-3		228 E_0	05	8	-1	0	-1
Suwałki	279 NE_2	08	8	-4	2	-4		184 N_4	03	7	1	0	-1
Pińsk	282 SE_2	02	6	-10	0	-11		260 S_1	03	8	3	0	1
Stołpce	263 NNE_2	46	8	-1	0	-1		279 ESE_4	03	8	2	0	1
Brześć n/B	266 NE_2	03	8	-2	0	-2		292 ENE_1	51	8	0	01	3
Warszawa	253 NNE_3	23	8	-0	ślad	-0		286 NE_1	71	8	1	01	0
Kalisz	259 cisza	77	8	1	03	-0		289 E_1	71	8	0	1	0
	262 —"—	08	8	-1	01	-2		273 NNE_1	05	8	0	03	-1
Lublin	259 —"—	03	8	-1	04	-3		252 NE_2	05	8	2	0	2
Lwów	257 —"—	48	9	-4	0	-4		233 ENE_4	46	9	1	0	-1
Łuck	209 S_1	44	9	-7	0	-10		275 E_2	05	8	1	0	0
Tarnopol	267 cisza	03	8	-6	0	-8		284 E_1	03	8	-2	ślad	-3
Kraków	264 —"—	79	8	-1	ślad	-1		256 cisza	05	8	0	0	-0
Zakopane	255 WSW_2	03	8	-4	0	-5							
Poznań	279 N_1	03	8	-0	ślad	-1		259 NNE_1	47	8	1	02	1
Bydgoszcz	264 NE_2	57	8	0	02	-0		247 N_4	03	8	1	0	0
Toruń	278 ENE_2	03	8	-0	01	-1		236 N_4	01	3	0	0	-1
Grudziądz	279 NE_3	51	8	-1	ślad	-2		229 NNE_2	—	9	-2	0	-2
Gdynia	282 NNE_3	03	8	0	—"—	—							
Cieszyn	264 cisza	54	8	-1	—"—	2		223 NE_4	01	3	-1	0	-1
Przemyśl	255 NNW_1	71	6	-0	1	-1		156 SSW_4	03	8	-7	0	—
Thorshavn	959 W_6	02	5	4	2	—		078 S_4	71	6	-2	02	—
Seydisfjord								052 WSW_2	52	7	6	1	—
Reykjavik								074 SE_3	03	7	3	1	—
Lerwick	705 WSW_2	02	5	5	—	—		074 SE_2	64	8	4	4	—
Stornoway	099 SW_3	01	3	5	2	—		154 S_3	64	8	5	18	—
Aberdeen	146 S_2	01	1	4	ślad	—		113 S_4	01	3	-5	0	-14
Tynemouth	181 WSW_2	03	8	5	04	—		046 ESE_2	03	8	-1	0	—
Holyhead	201 W_1	02	5	8	6	—		060 WNW_2	24	8	-0	1	—
Yarmouth	240 S_4	62	8	2	01	—		199 SSW_1	03	8	-2	1	-16
Blacksod	162 SW_4	02	5	8	03	—		144 cisza	03	8	-12	ślad	-18
Valentia	208 SW_1	01	2	3	01	—		154 —"—	02	5	-4	02	-7
Malin Head	159 S_3	01	2	5	06	—		168 —"—	02	6	-10	0	-16
Croydon	240 SSW_2	52	8	3	01	—		194 SW_4	04	5	-9	0	—
Ross-on-Wye	212 SW_2	03	8	7	ślad	—		250 SW_3	03	8	-4	0	-5
Scilly	218 SW_1	62	8	9	2	—		295 SSW_1	03	8	-2	0	-7
Cranwell	214 SW_2	51	8	5	1	—		233 S_2	03	8	-1	01	-2
Cherbourg	255 cisza	03	8	2	0	1		291 S_3	—	8	-1	0	—
Brest	243 SE_1	01	2	2	0	1		291 W_1	03	8	-2	0	—
Clermont							Abisko	134 E_0	71	5	-14	2	-15
Dijon	229 NW_2	03	8	0	0	0		304 SSW_2	03	8	-5	0	-5
Nancy	237 N_3	51	1	1	ślad	1		295 SSE_2	03	8	-4	0	-6
Le Havre								300 ENE_1	03	8	-5	ślad	-7
Nantes	238 S_4	02	8	7	0	6		311 E_2	03	8	-5	0	—
Tours	250 cisza	44	9	-0	0	-0		288 E_1	08	8	-7	0	-14
Paris	254 —"—	03	8	1	0	0		294 SW_1	03	8	-10	0	-21
Strasbourg	245 NNE_2	03	8	1	0	1		200 SW_2	03	8	-1	0	-10
Toulouse	246 WNW_2	03	8	1	01	1		295 SW_2	06	8	-13	0	-13
Perpignan	179 WNW_2	01	3	3	0	1							
Marseille	166 cisza	05	2	-3	0	-3		223 WSW_1	72	8	-12	05	-19
Ajaccio	087 —"—	03	6	8	0	7		286 WNW_2	03	5	-14	01	-15
Rennes	259 —"—	57	9	-2	ślad	-3							
Helder	257 SSW_2	08	8	0	0	—		315 S_1	03	8	-9	ślad	-14
Vlissingen	259 WSW_2	46	9	0	0	—		— SSE_2	71	8	-11	01	-11
Bruxelles	252 NE_1	46	9	0	0	-1		259 WSW_3	71	8	-11	03	-14
København	288 SSE_2	03	8	2	0	—		340 SE_2	03	8	-27	0	-30
Skagen	255 SSW_2	03	8	1	0	—		— ESE_1	47	0	-19	—	-23
	248 S_2	03	8	1	0			328 SSE_2	02	6	-10	0	-15
Wien	243 NW_2	03	8	1	06	1		313 WSW_3	01	4	-9	5	-10
Klagenfurt	221 cisza	04	8	0	09	0		346 WSW_3	72	8	-11	—	-18

Stacja	Ciśnienie, wiatr	Stan pogody	Z	Temp. C	Opady w mm	maks./min.
	340 ESE_1	03	8	-17	0	-18
	304 WSW_2	74	8	-12	05	-12
	304 ESE_4	02	6	-12	0	—
	415 SE_1	04	8	-21	0	-22
	416 WSW_1	63	8	-23	0	-24
	413 E_2	00	0	-25	0	-27
	402 S_1	03	8	2	0	—
	238 N_6	03	0	8	0	—
	251 NE_2	00	0	4	0	2
	101 NE_1	02	5	6	0	—
	095 NNE_2	03	7	5	0	—
	111 N_4	62	8	8	2	—
	086 SW_2	02	4	5	0	—
	071 NW_2	03	8	6	5	—
Zara	— SE_4	02	4	8	0	
	210 E_2	03	8	2	05	1
	210 SE_1	62	8	3	1	3
	305 cisza	03	8	2	1	1
	187 —"—	03	8	4	0	—
	18? —"—	03	8	5	0	—
	234 E_4	41	8	-3	01	-4
	304 cisza	02	6	-11	0	-12
	105 W_2	01	2	5	3	—
	125 SE_1	00	0	10	0	—
	077 S_2	02	5	5	0	—
	167 NNW_2	93	8	11	35	—
	076 SSW_2	64	8	7	15	—
	220 NW_1	46	9	5	0	—
	— NE_1	03	8	4	0	—
	003 ESE_4	02	6	-10	0	0
	— ENE_1	46	9	-4	0	-5
	— SE_4	46	9	-4	0	-4

U W A G I

Ciśnienie atmosferyczne zredukowane do 0° C., na ciężkość normalną i do poziomu morza.

Siła wiatru w skali Beauforta: 0-cisza zupełna do 9-wicher.

Stan pogody:

00 — 19 — skrócony opis wyglądu nieba i zjawiska specjalne.
20 — 29 — opady w ciągu ostatniej godziny przed obserwacją, lecz nie w chwili obserwacji.
30 — 39 — Wichury pyłowe i zawieje śnieżne.
40 — 49 — Mgła lub gęste opary (przejrzystość mniejsza od 1000 metrów).
50 — 59 — Dżdża (drobny deszcz ze stratus lub rosząca mgła).
60 — 69 — Deszcz.
70 — 79 — Śnieg.
80 — 89 — Przelotne opady.
90 — 99 — Burza.

Zachmurzenie w skali 10 stopniowej: 0—bez chmur, 1—ślady chmur, 2—$^1/_{10}$ pokrycia, nieba 3—$^2/_{10}$, $^3/_{10}$, 4—$^4/_{10}$, $^5/_{10}$, $^6/_{10}$, 5—$^7/_{10}$, $^8/_{10}$, 6—$^9/_{10}$, 7—więcej niż $^9/_{10}$ pokrycia nieba, lecz z przerwami, 8—niebo całkowicie pokryte chmurami—$^{10}/_{10}$, 9—niebo niewidoczne z powodu mgły, burzy pyłowej lub innych zjawisk.

Temperatura w całkowitych stopniach Celsjusza. W ostatniej rubryce podawane są najniższe temperatury z nocy ubiegłej lub najwyższe z dnia poprzedniego.

Szczegóły w Nowym Kluczu do układania telegramów meteorologicznych, przyjętym w Kopenhadze we wrześniu 1929.

SPOSTRZEŻENIA PILOTOWE

Stacja	Godz.	Wiatr dolny	200 m	500 m	1000 m	1500 m	2000 m	3000 m	4000 m	Stacja	Godz.	Wiatr dolny	200 m	500 m	1000 m	1500 m	2000 m	3000 m	4000 m
Wilno																			
Warszawa																			
Lwów																			
Gdynia																			
Poznań																			
Kraków																			

Państwowy Instytut Meteorologiczny w Warszawie.

Mapa pogody z dnia 4. i. czwartek 1934 r. 7 g. G. M. T. Nr. 4. Rocznik XV.

Ciśnienie w millibarach: 1 mmb. odpowiada ciśnieniu słupa rtęci 3·4 mm. na jednostkę powierzchni.

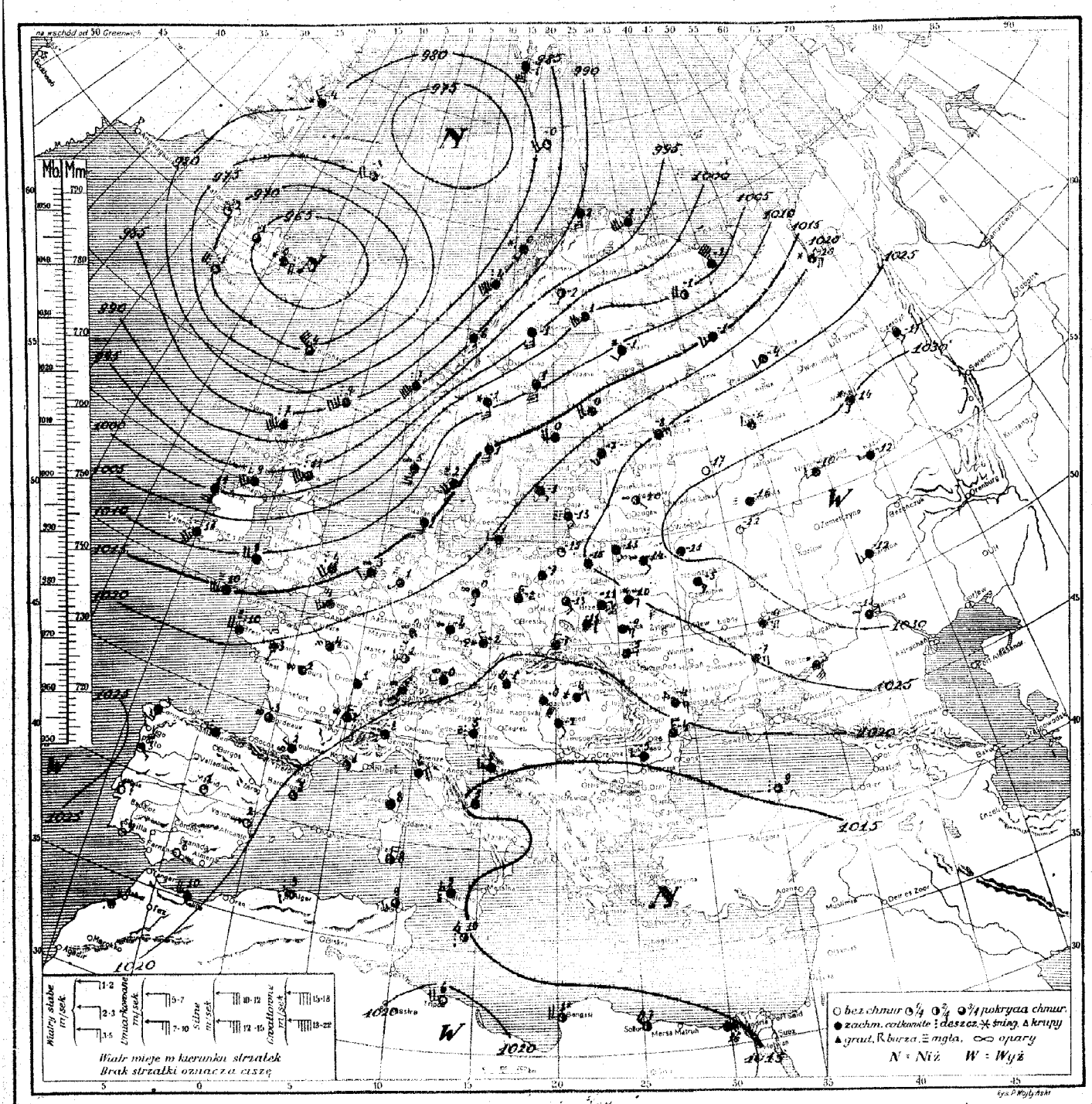

Rozkład ciśnienia: Nad Rosją zalega środek obszaru wyżowego, pod którego wpływem znajdują się państwa Europy środkowej i zachodniej. Bardzo głęboka i obszerna depresja ze środkiem nad Islandją ogarnia Anglję, Irlandję oraz kraje skandynawskie. Nad Turcją zalega niewielka zniżka barometryczna.

Obecny stan pogody w Polsce: ranek chmurny, potem wypogodzenie się. Temperatura od −14° do −2°.

Przewidywany przebieg pogody w dniu 5. I. Po miejscami mglistym, lub chmurnym ranku w ciągu dnia naogół dość pogodnie, przy słabych wiatrach miejscowych. (w Małopolsce wsch. zachmurzenie większe). Na zachodzie lekki pozatem umiarkowany mróz.

Wilno	280	cisza	08	0	-18	0	-18		203	—	71	8	-1	04	-1		293	SE_2	03	8	-19	0	-20	
Lida	278	E_2	00	0	-18	0	-18		202	E_1	05	8	-1	0	-2									
Grodno	269	cisza	21	3	-16	0	-16		146	N_2	01	2	1	0	-1		257	NNW_4	03	8	-10	01	-11	
Pińsk	275	E_2	00	0	-18	0	-20		200	S_2	05	9	2	0	—									
Słonim	261	E_2	00	0	-14	0	-14		216	SE_2	71	8	0	slant	-0									
Brześć n/B	261	E_2	01	4	-13	0	-13		224	SE_3	03	8	-1	—	-1		271	E_5	03	8	-8	0	—	
Warszawa	226	SE_1	05	8	-7	0	-7		247	cisza	05	8	-0	—	—		832	SSE_4	06	8	-12	0	-16	
Hallo	200	N_2	02	8	-1	0	-2		206	ENE_1	03	2	-1	slant	-1		344	ENE_3	03	8	-18	01	-20	
Mława	227	ENE_1	03	8	-4	0	-4		242	cisza	03	8	0	0	-1		328	W_4	03	8	-18	slant	-18	
Łódź	240	ESE_2	03	8	-7	0	-6		204	NNE_1	51	8	0	slant	-0									
Lwów	231	cisza	03	8	-9	0	-9		197	ENE_1	72	8	-0	1	-1									
Łuck	261	SE_2	04	0	-17	0	-18		218	E_2	52	8	-1	slant	-1		270	WSW_2	02	5	3	0	—	
Tarnopol	251	E_1	43	0	-16	0	-17		247	ESE_4	02	4	-7	01	-7									
Kraków	213	NE_2	03	8	-2	slant	-3		297	W_4	44	8	0	slant	-0									
Zakopane	220	cisza	46	9	-9	0	-9		256	SE_1	08	8	-1	0	—		222	NNW_4	03	8	8	2	—	
Poznań	217	—"—	03	8	-1	04	-2		202	NNE_1	08	8	-0	03	-1		191	cisza	03	8	5	0	—	
Bydgoszcz	211	ENE_3	57	8	-1	06	-3		188	NNE_3	03	8	-0	0	-1		193	WNW_4	01	4	3	0	—	
Toruń	231	ENE_1	03	8	-3	0	-4		156	NNW_4	14	4	-0	0	-1		163	NNW_4	02	8	8	0	—	
Grudziądz	234	NNE_1	03	8	-4	0	-5																	
Odynie	239	ENE_3	03	8	-2	02	—																	
Gdynia	208	NE_2	02	8	-2	0	-3		138	ENE_4	—	5	-1	0	-2									
Przemyśl	226	NE_2	03	8	-3	0	-3		018	WSW_4	02	6	-3	05	—									
Suwałki	954	W_2	02	5	3	—	—																	
Szydłowo																								
Kasztany									894	NNW_3	10	8	7	1	—									
Łomża									974	NNW_1	03	7	5	0	—									
Stawiski	045	WSW_1	02	5	5	2	—		041	NNW_2	64	8	3	4	—									
Ostrołęka									127	NNW_1	03	7	6	0	—									
Zambrów	104	NNW_4	01	3	6	slant	—		958	N_6	03	8	-2	0	—		133	NNW_3	01	3	4	0	—	
Tykocin	148	WSW_4	01	4	4	0	—		881	NNW_5	02	6	1	2	—	Zarze	101	NNW_4	12	3	4	0	—	
Białystok	168	NW_4	02	5	8	0	—										122	ENE_3	21	8	1	—	—	
Kamieniuki	186	WSW_4	62	8	4	1	—		147	NNW_5	46	9	0	0	-2									
Siedlce	100	NS_4	01	4	9	7	—		061	ENE_1	01	4	-4	1	—									
Warszawa	150	NNW_3	01	5	9	03	—		199	SW_4	01	3	-4	5	-5									
Mława	099	NS_4	01	3	6	02	—		082	NS_2	03	8	-4	0	-8		103	W_3	70	8	-0	0	—	
Chrzanów	197	SW_4	41	8	4	05	—		131	SW_4	01	4	-2	0	—									
Rezerwa Wsp.									202	NS_3	05	8	1	0	1									
Iwięty	205	W_3	01	4	7	1	—		223	cisza	03	8	0	0	-1									
									233	NNW_4	03	8	-1	slant	-1									
Kalwarya	225	cisza	03	8	2	0	2		242	NNW_2	03	8	0	03	—									
Varka	218	—"—	—	8	1	0	2		240	N_4	03	8	0	04	—		167	ENE_3	35	8	-7	3	-8	
Czerwińsk	211	—"—	08	8	-1	slant	-1	Alisko	979	SW_5	03	8	2	1	-11									
Płock	205	NW_4	71	8	0	1	0		252	SSW_3	03	8	-2	01	-4		226	E_4	35	8	-14	0	-15	
Nowy	207	cisza	03	8	1	slant	0		245	NS_2	05	8	0	0	-2									
Le Havre	219	—"—	45	5	-0	0	-0		243	ESE_1	46	9	-6	0	-7		250	W_4	—	0	7	0	—	
Rypin	203	ESE_2	51	6	7	—	—		263	SE_1	03	8	-4	03	—		—	NS_2	02	6	-0	0	—	
Toruń	221	cisza	08	8	1	02	1		259	SSW_2	72	8	0	05	-2		117	NS_2	05	3	2	0	—	
Płock	237	—"—	03	8	2	0	2		220	W_2	03	8	-1	0	-6		174	SE_4	—	6	8	—	6	
Strasburg	218	NNE_1	03	8	1	0	1		162	SW_5	03	8	1	0	-2									
Toruń	210	W_3	52	8	—	—	—		194	WSW_4	03	8	-2	03	-5		059	WSW_4	01	3	9	2	—	
Pasym	178	WNW_4	01	3	4	0	4																	
Mławskie	147	cisza	05	1	-3	0	-3		200	ESE_2	03	8	-15	01	-20									
Ajaccio	111	—"—	00	1	6	0	5		229	SSW_3	05	8	-10	0	-11		—	NE_1	55	8	7	3	—	
Lyon	199	N_4	08	8	1	slant	1																	
Rennes	218	cisza	46	9	0	—	—																	
Nantes	198	WNW_4	46	9	0	03	—																	
Wilhelmsh.	202	NS_1	05	8	-2	0	—		261	W_3	03	8	-10	0	-13									
Brunsbüttel									249	NW_4	72	8	-13	1	-15									
Kiel-Holtenau	224	SE_2	03	8	1	slant	—		215	SE_3	03	8	-18	04	-20									
Skagen	200	SSW_4	03	8	2	0	—																	
Aberdeen	192	SSE_3	03	8	1	0	—		334	SSE_1	00	0	-18	0	-20									
Wien	181	NW_4	03	8	1	0	1																	
Klagenfurt	162	cisza	03	8	0	0	0		267	W_4	72	8	-14	—	-15									

UWAGI

Ciśnienie atmosferyczne zredukowane do 0° C., na ciężkość normalną i do poziomu morza. Siła wiatru w skali Beauforta: 0-cisza zupełna do 9-wicher.

Stan pogody:

00 — 19 — skrócony opis wyglądu nieba i zjawiska specjalne.
20 — 29 — opady w ciągu ostatniej godziny przed obserwacją, lecz nie w chwili obserwacji.
30 — 39 — Wichury pyłowe i zawieje śnieżne.
40 — 49 — Mgła lub gęste opary (przejrzystość mniejsza od 1000 metrów).
50 — 59 — Dżdża (drobny deszcz ze stratus lub rosząca mgła).
60 — 69 — Deszcz.
70 — 79 — Śnieg.
80 — 89 — Przelotne opady.
90 — 99 — Burza.

Zachmurzenie w skali 10 stopniowej: 0—bez chmur, 1—ślady chmur, 2—$^1/_{10}$ pokrycia, nieba, 3—$^2/_{10}$, $^3/_{10}$, 4—$^4/_{10}$, $^5/_{10}$, $^6/_{10}$ 5—$^7/_{10}$, $^8/_{10}$, 6—$^9/_{10}$, 7—więcej niż $^9/_{10}$ pokrycia nieba, lecz z przerwami, 8—niebo całkowicie pokryte chmurami—$^{10}/_{10}$, 9—niebo niewidoczne z powodu mgły, burzy pyłowej lub innych zjawisk.

Temperatura w całkowitych stopniach Celsjusza. W ostatniej rubryce podawane są najniższe temperatury z nocy ubiegłej lub najwyższe z dnia poprzedniego.

Szczegóły w Nowym Kluczu do układania telegramów meteorologicznych, przyjętym w Kopenhadze we wrześniu 1929.

REGISTRACJA PILOTOWA

	KIERUNEK WIATRU NA WYSOKOŚCI						
	200 m	500 m	1000 m	1500 m	2000 m	3000 m	4000 m
Wilno							
Warszawa							
Lwów							
Gdynia							
Poznań							
Kraków							

Państwowy Instytut Meteorologiczny w Warszawie.

Mapa pogody z dnia 5. I. (piątek) 1934 r. 7 g. G. M. T. Nr. 5. A. Rocznik XV.

Ciśnienie w millibarach: 1 mmb. odpowiada ciśnieniu słupa rtęci 34 mm. na jednostkę powierzchni.

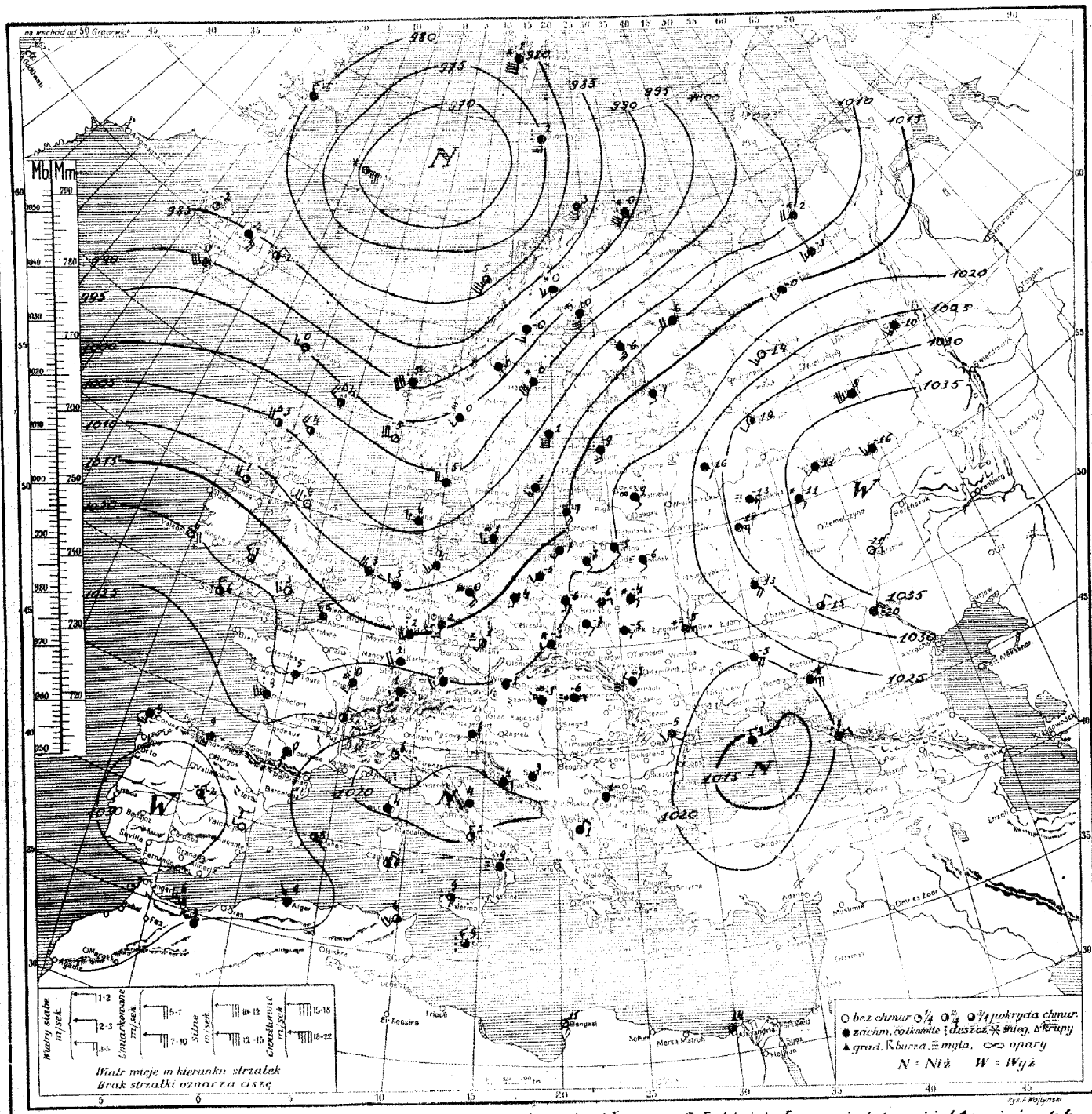

Rozkład ciśnienia: Niemal cały kontynent europejski znajduje się pod wpływem głębokiej i obszernej depresji, której środek zalega nad wyspą Niedźwiedzią. Niewielka zniżka nad m. Czarnem. Dwa obszary wyżowe utrzymują się - jeden nad Rosją, drugi nad Hiszpanją.

Obecny stan pogody w Polsce: pochmurno, na południu i wschodzie śnieg. Temperatura od -2° do -8°.

Przewidywany przebieg pogody w dniu 6. I. (sobota). Przeważnie pochmurno i miejscami opady. Słabnący mróz, aż do odwilży w zachodnich dzielnicach kraju. Naogół słabe wiatry z kierunków południowych.-

Stacja						
Wilno	256 SSE_2	02	8	-13	0	-19
Lida	261 E_3	03	8	-15	0	-17
Suwałki	251 cisza	03	8	-15	0	-18
Pińsk	247 E_2	72	8	-10	ślad	-11
Białystok	241 E_2	03	8	-12	0	-14
Brześć n/B	237 ENE_2	03	8	-11	0	-14
Warszawa	218 SE_1	02	5	-13	0	-14
Kalisz	197 NE_3	02	5	-4	0	-5
Kielce	227 cisza	03	8	-12	0	-13
Lublin	230 E_2	03	8	-11	2	-16
Lwów	244 E_1	04	8	-11	0	-14
Łuck	231 E_3	03	8	-8	01	-15
Tarnopol	218 E_1	03	5	-5	0	-14
Kraków	215 N_2	03	5	-7	0	-8
Zakopane	195 ENE_2	46	9	-9	0	-9
Poznań	211 N_1	05	8	-2	0	-3
Bydgoszcz	197 cisza	04	8	-4	ślad	-5
Toruń	213 NNE_2	03	8	-3	—	-7
Grudziądz	250 cisza	03	8	-7	0	-7
Gdynia	203 — " —	03	8	-4	0	—
Cieszyn	213 NE_1	02	8	-5	0	-6
Przemyśl	225 ESE_1	03	8	-11	0	-11
Thorshavn						
Seydisfjord						
Reykjavik						
Lerwick	850 SW_6	22	7	5	5	
Stornoway	874 SW_8	22	7	7	5	—
Aberdeen						
Tynemouth						
Holyhead						
Yarmouth	141 SSW_4	62	8	4	ślad	—
Blacksod	534 S_5	44	8	11	4	-
Valentia	063 SSW_4	52	2	11	05	—
[illegible]	958 SW_5	27	7	9	5	—
Croydon	160 SSW_4	21	8	8	01	—
Ross-on-Wye						
Scilly	152 WSW_4	32	7	10	2	—
Cranwell	125 SSW_4	22	7	8	3	—
[illegible]						
[illegible]	942 ESE_1	02	8	5	—	—
[illegible]						
[illegible]	238 cisza	03	8	1	01	1
Nancy	231 — " —	45	8	1	02	1
Le Havre						
Brest	194 WSW_4	21	6	10	1	8
Tours	243 cisza	05	7	2	0	1
Paris	233 — " —	05	8	4	0	4
Strasbourg	241 SSW_1	47	8	0	05	0
Toulouse	248 WNW_4	05	5	2	0	1
Perpignan	197 WNW_3	01	4	4	0	0
Marseille	171 cisza	01	3	1	0	0
[illegible]	149 — " —	05	8	8	0	8
Lyon	234 N_3	05	8	2	0	1
Rennes	218 S_1	02	7	3	ślad	2
[illegible]	166 SSW_5	05	8	3	01	—
[illegible]	180 SW_3	46	9	2	01	—
[illegible]	199 SW_2	48	9	2	1	1
[illegible]	192 SSW_4	05	6	1	0	—
[illegible]	142 SSW_4	57	8	2	0	—
[illegible]	143 S_4	03	8	2	05	—
[illegible]	198 NW_4	03	8	-1	0	-1
[illegible]	175 cisza	01	3	-1	ślad	-1

Stacja						
[illegible]	240 SSW_1	08	8	0	0	-0
[illegible]	234 ENE_0	05	7	-1	0	-1
[illegible]						
[illegible]	160 SSW_3	05	8	5	0	—
[illegible]	198 SSE_3	71	8	-1	ślad	-1
[illegible]	221 SE_1	03	8	-1	0	-2
[illegible]	219 S_1	05	5	0	0	-1
[illegible]	217 cisza	05	8	-1	0	2
[illegible]	212 NNE_2	71	8	-1	ślad	-3
[illegible]	215 SW_1	05	8	0	0	-0
[illegible]	231 WSW_1	05	8	-0	0	-2
[illegible]	206 SSE_2	05	8	-1	0	-2
[illegible]	229 cisza	01	5	-15	ślad	-15
[illegible]	205 SW_3	52	8	2	1	1
[illegible]						
[illegible]	217 NNW_2	77	8	-2	ślad	-2
[illegible]	196 cisza	03	5	-2	0	-2
[illegible]	184 NNW_4	14	8	-4	0	-5
[illegible]	130 ESE_5	03	8	-0	ślad	-0
[illegible]	171 N_5	03	8	—	0	-0
[illegible]	165 ENE_1	71	8	-4	2	-2
[illegible]	946 WSW_4	03	7	-2	0	—
[illegible]	906 S_5	03	5	2	2	—
[illegible]	837 SW_6	64	8	4	5	-
[illegible]	906 S_3	03	8	6	2	—
[illegible]	898 SSW_9	62	8	7	4	—
[illegible]	016 SSE_8	64	8	5	6	—
[illegible]	839 S_7	05	8	-1	0	-3
[illegible]	813 SW_4	01	3	-0	2	—
[illegible]	778 WSW_4	02	5	-3	0	—
[illegible]	106 S_7	03	8	0	0	-0
[illegible]	912 SSW_2	01	4	-2	0	-6
[illegible]	051 SW_5	03	8	-1	0	-2
[illegible]	999 S_5	03	8	-1	0	-6
[illegible]	078 S_8	03	8	1	0	—
[illegible]	155 S_4	03	8	1	01	0
[illegible]	180 SSW_2	03	8	0	0	-1
[illegible]	183 S_2	03	8	-0	ślad	-1
[illegible]	207 SE_1	05	8	-1	0	—
[illegible]	197 S_3	03	8	-0	06	—
Abisko	903 WSW_3	71	8	1	1	-2
[illegible]	240 SSW_3	03	8	-7	0	-7
[illegible]	219 SE_2	05	8	-6	0	-6
[illegible]	244 SE_2	05	2	-17	0	-18
[illegible]	246 SE_1	05	8	-5	0	—
[illegible]	222 S_3	03	8	-3	ślad	-3
[illegible]	224 SW_3	03	8	-4	0	-4
[illegible]	105 SW_3	03	8	1	0	0
[illegible]	168 SSW_3	03	8	-3	0	-3
[illegible]	124 SW_2	03	8	0	—	—
[illegible]	139 SW_4	71	8	-12	1	—
[illegible]	226 SW_3	03	8	-4	0	-5
[illegible]	202 ESE_4	70	8	-20	0	-24
[illegible]						
[illegible]	255 ENE_3	03	8	-8	0	-8
[illegible]	236 W_2	03	8	-6	0	-6
[illegible]	301 SSW_1	71	8	-14	01	-15
[illegible]	291 W_1	03	8	-21	ślad	-21
[illegible]						
[illegible]	271 ESE_3	03	8	-5	ślad	-12
[illegible]	327 cisza	47	8	-16	—	-16
[illegible]	324 N_2	03	8	-22	01	-22

Stacja			Zachmurzenie	Temperatura		
[illegible]						
[illegible]						
[illegible]	300 W_4	03	8	-12	ślad	—
[illegible]						
[illegible]						
[illegible]	259 SSE_6	74	8	-5	02	—
[illegible]	317 WSW_3	03	8	12	0	-14
[illegible]	327 ENE_2	05	8	12	0	-12
[illegible]						
[illegible]						
[illegible]	295 ENE_2	03	8	-8	0	-9
[illegible]	264 NNW_4	03	8	-5	0	—
[illegible]						
Madrid	— cisza	00	0	2	0	-3
[illegible]	241 S_3	03	7	5	0	—
[illegible]	281 WSW_1	00	0	5	0	—
[illegible]	225 W_0	06	1	2	0	2
[illegible]						
[illegible]	246 N_2	00	0	7	0	6
[illegible]	161 cisza	03	7	7	0	—
[illegible]						
[illegible]						
[illegible]						
[illegible]						
[illegible]	150 cisza	51	6	10	03	6
[illegible]	159 W_3	54	8	9	3	—
[illegible]						
[illegible]	175 N_3	02	4	8	3	—
Zara	157 W_3	03	8	5	0	—
[illegible]						
[illegible]						
[illegible]						
[illegible]						
[illegible]						
[illegible]						
[illegible]						
[illegible]						
[illegible]						
[illegible]						
[illegible]	184 W_1	03	8	-5	2	-7
[illegible]						
[illegible]						
[illegible]						
[illegible]	515 W_4	00	0	6	1	—
[illegible]	178 W_4	02	4	—	—	—
[illegible]	175 SW_5	02	6	7	6	—
[illegible]	198 SW_2	62	8	9	1	—
[illegible]						
[illegible]						
[illegible]						
[illegible]	158 cisza	10	4	9	0	—
[illegible]	— — " —	02	5	7	0	7
[illegible]						
[illegible]	— NNE_4	01	2	-14	0	-14
	— WNW_4	46	9	-8	0	-8
	— WNW_4	02	7	-8	1	-9

UWAGI

Ciśnienie atmosferyczne zredukowane do 0° C., na ciężkość normalną i do poziomu morza.

Siła wiatru w skali Beauforta: 0 cisza zupełna do 9-wicher.

Stan pogody:

00 — 19 — skrócony opis wyglądu nieba i zjawiska specjalne.
20 — 29 — opady w ciągu ostatniej godziny przed obserwacją, lecz nie w chwili obserwacji.
30 — 39 — Wichury pyłowe i zawieje śnieżne.
40 — 49 — Mgła lub gęste opary (przejrzystość mniejsza od 1000 metrów).
50 — 59 — Dżdża (drobny deszcz ze stratus lub rosząca mgła).
60 — 69 — Deszcz.
70 — 79 — Śnieg.
80 — 89 — Przelotne opady.
90 — 99 — Burza.

Zachmurzenie w skali 10 stopniowej: 0—bez chmur, 1—ślady chmur, 2—$^1/_{10}$ pokrycia nieba, 3—$^2/_{10}$, $^3/_{10}$, 4—$^4/_{10}$, $^5/_{10}$, $^6/_{10}$, 5—$^7/_{10}$, $^8/_{10}$, 6—$^9/_{10}$, 7—więcej niż $^9/_{10}$ pokrycia nieba, lecz z przerwami, 8—niebo całkowicie pokryte chmurami—$^{10}/_{10}$, 9—niebo niewidoczne z powodu mgły, burzy pyłowej lub innych zjawisk.

Temperatura w całkowitych stopniach Celsjusza. W ostatniej rubryce podawane są najniższe temperatury z nocy ubiegłej lub najwyższe z dnia poprzedniego.

Szczegóły w Nowym Kluczu do układania telegramów meteorologicznych, przyjętym w Kopenhadze we wrześniu 1929.

SPOSTRZEŻENIA PILOTOWE

Stacja						Kierunek wiatru na wysokości: 300 m	500 m	1000 m	1300 m	2000 m	3000 m	4000 m
Wilno												
Warszawa												
Lwów												
[illegible]												
[illegible]												
Kraków												

Państwowy Instytut Meteorologiczny w Warszawie.

Mapa pogody z dnia 6. I. sobota 1934 r. 7g. G. M. T. Nr. 6 Rocznik XV.

Ciśnienie w millibarach: 1 mmb. odpowiada ciśnieniu słupa rtęci 34 mm. na jednostkę powierzchni.

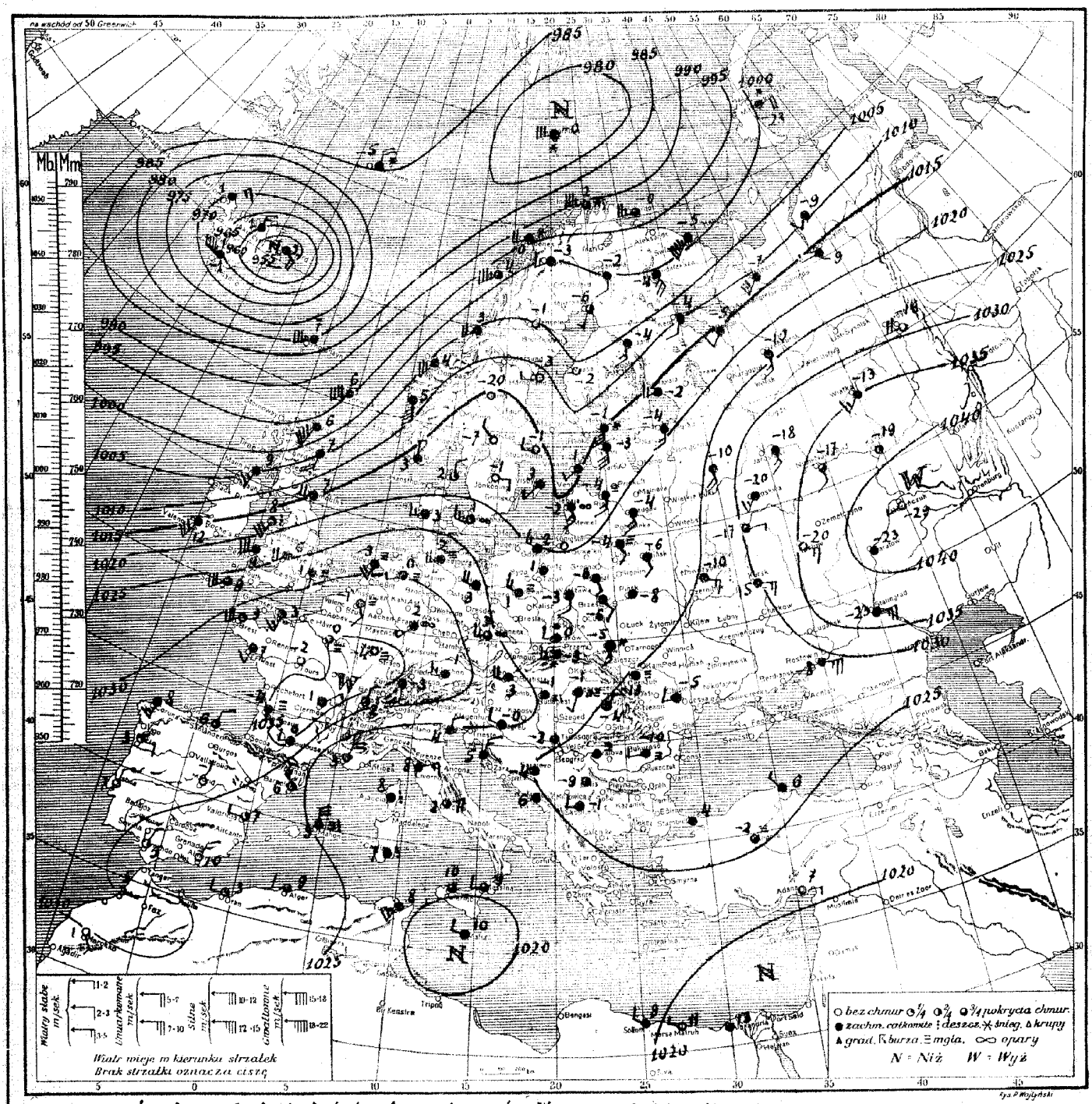

Rozkład ciśnienia: bardzo rozległa i głęboka depresja ze środkami nad Islandją i Wyspą Niedźwiedzią ogarnia swym wpływem kraje Europy północnej i zatoką niskiego ciśnienia poprzez Bałtyk sięga ku Polsce. Reszta Europy jest w obrębie wysokiego ciśnienia, którego środki zalegają nad Francją i Rosją.

Obecny stan pogody w Polsce: pochmurno i śnieg. Temperatura od +2° na zachodzie do -8° na wschodzie.

Przewidywany przebieg pogody w dniu 7. I. [niedziela]: po chmurnym i mglistym ranku w ciągu dnia rozpogodzenia. Na wschodzie kraju zanikające opady. Temperatura bez większych zmian. Słabe, na wybrzeżu umiarkowane wiatry z kierunków zachodnich.

Stacja	Ciśnienie	Wiatr	Stan pogody	Zachm.	Temp. C	Opad w mm	Max/min
Wilno	194	SSE_2	03	8	-5	1	-9
Lida	201	SE_2	03	8	-5	2	-8
	200	SSE_2	03	8	-7	1	-10
Pińsk	214	ESE_1	72	8	-4	ślad	-6
Białystok	199	SE_2	04	8	-6	0	-8
Brześć n/B	207	ENE_2	03	8	-6	ślad	-7
Warszawa	186	S_1	03	8	-6	0	-9
	168	cisza	02	6	-2	0	-5
Kielce	207	—"—	08	8	-7	0	-9
Lublin	208	SE_2	03	8	-7	1	-9
Lwów	218	cisza	03	8	-8	0	-9
Łuck	208	ESE_1	03	8	-5	01	-6
Tarnopol	213	SSW_1	02	8	-6	0	-6
Kraków	204	SW_1	72	8	-3	1	-5
Zakopane	213	cisza	72	7	-8	1	-8
Poznań	166	S_2	01	2	-4	0	-4
Bydgoszcz	154	S_1	05	8	-4	0	-8
Toruń	173	S_1	03	8	-4	0	-9
Grudziądz	172	SSW_2	03	8	-5	0	-9
Gdynia	151	SSW_2	45	8	-4	0	—
Cieszyn	206	SE_0	02	8	-4	ślad	-5
Przemyśl	221	NNE_1	05	7	-8	1	-9
Thorshavn	963	W_3	01	3	0	1	—
Seydisfjord							
Reykjavik							
Lerwick	958	WNW_4	27	4	4	2	—
Stornoway	060	WSW_4	27	5	3	5	—
Aberdeen	050	W_5	01	1	6	0	—
Tynemouth	076	W_4	00	0	4	0	—
Holyhead							
Yarmouth	147	WSW_2	01	3	3	2	—
Blacksod	174	NW_3	01	3	6	4	—
Valencia	218	ENE_4	01	3	6	—	—
Malinhead	121	W_4	01	2	7	3	—
Croydon	169	WSW_3	00	0	2	2	—
Ross-on-Wye	169	W_3	01	1	4	—	—
Scilly	225	WNW_4	25	4	6	1	—
Cranwell	139	WSW_4	00	0	2	1	—
	215	WSW_5	62	8	9	3	5
	251	SW_3	03	8	9	0	5
Clermont							
Dijon	222	SSW_2	68	7	0	3	-0
Nancy	192	SSW_4	52	8	1	5	1
Le Havre							
Brest							
Tours	190	S_2	62	8	5	5	4
Paris							
Strasbourg	206	S_4	62	8	2	2	1
Toulouse	275	S_0	03	8	0	0	-3
Perpignan	231	WNW_7	02	6	6	0	4
Marseille	217	cisza	02	4	-2	0	-3
Ajaccio	195	—"—	02	4	4	0	3
Lyon	249	—"—	05	7	1	0	0
Rennes	202	NW_3	01	3	5	5	5
Helder	111	WNW_5	01	2	3	3	—
Vlissingen	137	WNW_3	02	5	4	3	—
Bruxelles							
København	063	S_3	67	8	2	5	—
Skagen	014	WSW_4	22	8	5	4	—
	042	WSW_3	03	7	4	3	—
Wien	000	cisza	03	8	-1	0	-1
Klagenfurt	013	—"—	03	8	1	0	-2

Stacja	Ciśnienie	Wiatr	Stan pogody	Zachm.	Temp. C	Opad w mm	Max/min
	234	WSW_4	—	8	1	08	-10
	252	E_1	05	8	-3	0	-3
	216	NE_1	05	7	-2	0	-3
	090	WNW_3	02	4	5	2	—
	084	SSW_1	58	8	4	3	1
	127	S_4	05	8	-1	0	-4
	131	SE_4	05	8	0	0	-5
	157	S_1	01	3	-3	0	-4
	175	SE_2	05	8	-1	0	-3
	162	SW_4	22	8	2	3	2
	208	SW_3	03	8	0	ślad	-2
	108	SSW_4	52	8	3	1	0
	168	SSW_2	03	8	-7	0	-12
	135	SSW_5	64	8	4	4	3
	163	S_4	05	8	-7	0	—
	178	SSW_4	45	4	1	0	-2
	194	S_1	03	8	-2	0	-3
	218	cisza	72	8	-6	2	-7
	206	WNW_6	05	8	-1	ślad	-2
	212	NNW_4	45	8	-0	05	-0
	215	ENE_2	77	8	-6	3	-6
	859	SSW_7	85	8	0	0	—
	807	S_4	10	8	3	3	—
	775	SSW_2	10	5	5	4	—
	842	SSW_5	01	3	5	3	—
	894	SW_8	31	8	5	5	—
	977	WSW_2	01	3	5	1	—
	758	S_8	72	8	-1	2	-4
	706	S_6	64	8	2	10	—
	952	SSW_4	66	9	0	9	-0
	888	SW_3	72	8	0	03	—
	979	S_6	68	8	-0	03	-0
	772	S_7	03	8	-0	0	-1
	983	SSW_6	76	8	-0	1	-2
	995	SE_4	64	8	2	3	1
	060	SSW_5	03	8	-0	0	-1
	034	S_4	22	8	1	04	-2
	088	SSW_3	03	8	1	0	—
	084	SSW_6	83	8	1	ślad	—
Abisko	812	WSW_4	03	8	2	—"—	-0
	164	S_4	48	9	-9	0	-10
	129	S_5	46	9	-4	0	-6
	173	SSE_2	08	8	-8	0	-14
	155	SE_4	03	8	-10	04	—
	152	S_4	57	9	-5	0	-6
	168	[illegible]	01	8	-7	0	-14
	024	SW_9	03	8	1	0	-0
	125	S_3	03	8	-9	0	-10
	093	SW_4	03	8	-6	0	-7
	129	SW_5	03	8	-3	ślad	-4
	309	S_2	78	8	-13	—"—	-14
	095	SE_3	00	0	-16	0	-17
	307	SSW_2	01	4	-19	0	—
	306	WSW_5	03	8	-8	01	-11
	295	SW_1	[illegible]	8	-19	ślad	-21
	331	[illegible]	[illegible]	8	-13	—"—	-19

Stacja	Ciśnienie	Wiatr	Stan pogody	Zachm.	Temp. C	Opad w mm	Max/min
	224	E_3	77	8	-5	ślad	-6
	358	SW_3	03	8	-16	0	-16
	137	N_2	03	8	3	0	—
	387	E_2	00	0	-21	0	-21
Stalingrad	343	NE_4	03	8	-20	1	-20
	213	ENE_2	62	8	7	02	—
	306	ENE_2	03	8	-14	0	-19
Madryt	309	SE_0	02	4	-2	0	—
La Coruna	—	S_3	03	—	9	01	—
S. Fernando							
Valencia	274	W_1	00	0	2	0	—
	242	NW_4	01	3	5	0	—
Lisbona							
Genewa	214	cisza	02	3	6	0	—
	190	ENE_4	02	5	2	0	—
	195	N_1	01	3	5	0	—
	214	cisza	22	4	9	02	—
Cagliari	215	N_3	02	4	6	ślad	—
Zara	225	SSW_3	03	8	5	0	—
Belgrad							
Nis	227	SE_1	03	8	-4	0	-4
Skopje	239	cisza	03	8	1	0	1
	225	SW_3	[illegible]	8	-6	0	-10
Chisinau	233	cisza	48	9	-2	0	-5
	237	SSE_2	02	—	11	1	—
	255	NNW_6	62	8	9	3	8
Tanger							
Malta	216	NNW_3	25	5	9	1	—
Angora							
Stambul							
Smyrna							
Säntis							
Zugspitze							

U W A G I

Ciśnienie atmosferyczne zredukowane do 0° C., na ciężkość normalną i do poziomu morza.

Siła wiatru w skali Beauforta: 0-cisza zupełna do 9-wicher.

Stan pogody:

00 — 19 — skrócony opis wyglądu nieba i zjawiska specjalne.

20 — 29 — opady w ciągu ostatniej godziny przed obserwacją, lecz nie w chwili obserwacji.

30 — 39 — Wichury pyłowe i zawieje śnieżne.

40 — 49 — Mgła lub gęste opary (przejrzystość mniejsza od 1000 metrów).

50 — 59 — Dżdża (drobny deszcz ze stratus lub rosząca mgła).

60 — 69 — Deszcz.

70 — 79 — Śnieg.

80 — 89 — Przelotne opady.

90 — 99 — Burza.

Zachmurzenie w skali 10 stopniowej: 0—bez chmur, 1—ślady chmur, 2—$^1/_{10}$ pokrycia nieba, 3—$^2/_{10}$, $^3/_{10}$, 4—$^4/_{10}$, $^5/_{10}$, $^6/_{10}$, 5—$^7/_{10}$, $^8/_{10}$, 6—$^9/_{10}$, 7—więcej niż $^9/_{10}$ pokrycia nieba, lecz z przerwami, 8—niebo całkowicie pokryte chmurami—$^{10}/_{10}$, 9—niebo niewidoczne z powodu mgły, burzy pyłowej lub innych zjawisk.

Temperatura w całkowitych stopniach Celsjusza. W ostatniej rubryce podawane są najniższe temperatury z nocy ubiegłej lub najwyższe z dnia poprzedniego.

Szczegóły w Nowym Kluczu do układania telegramów meteorologicznych, przyjętym w Kopenhadze we wrześniu 1929.

SPOSTRZEŻENIA PILOTOWE

Stacje	Godz.	Wiatr dolny	200 m	500 m	1000 m	1500 m	2000 m	3000 m	4000 m
Wilno									
Warszawa									
Lwów									
Gdynia									
Poznań									
Kraków									

Państwowy Instytut Meteorologiczny w Warszawie.

Mapa pogody z dnia 7. I. niedziela 1934 r 7 g. G. M. T. Nr 1 Rocznik XV.

Ciśnienie w millibarach; 1 mmb. odpowiada ciśnieniu słupa rtęci 34 mm. na jednostkę powierzchni.

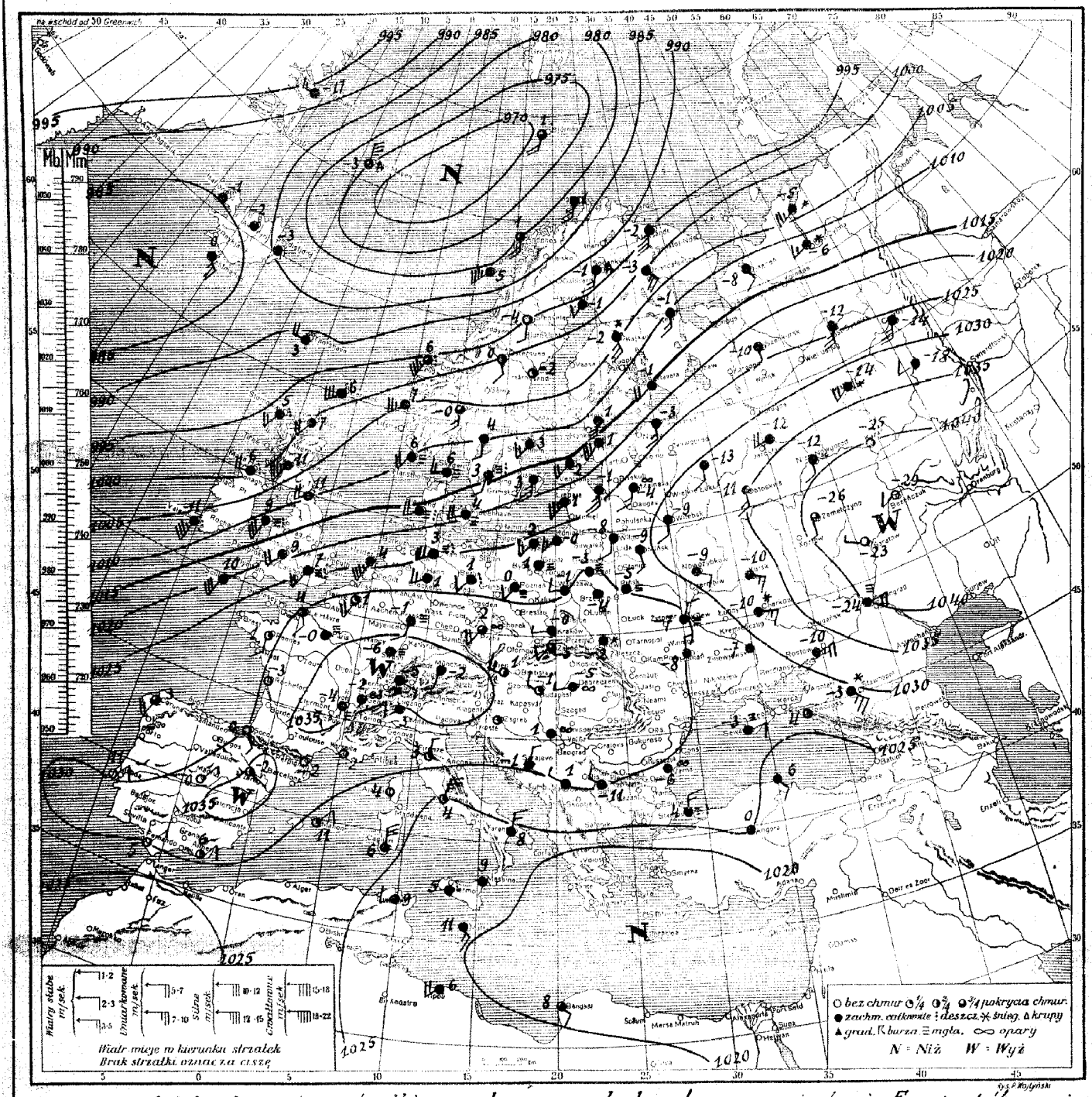

Rozkład ciśnienia: głęboka depresja ze środkiem nad oceanem Lodowatym ogarnia kraje Europy północnej i północno-zachodniej. Obszar wysokiego ciśnienia zalega Francję, Hiszpanję, kraje Europy środkowej i Rosję centralną i południową.

Obecny stan pogody w Polsce: pochmurno, w Małopolsce wsch. śnieg. Temperatura od +4° do -8°.

Przewidywany przebieg pogody w dniu 8. I. [poniedziałek]: chmurno i mglisto, miejscami z drobnemi opadami. Na wschodzie jeszcze lekki mróz pozatem wzrost temperatury aż do odwilży. Słabe wiatry południowo-wschodnie.

6. I. 7

Stacja							
Wilno	20.6	SE2	45	8	-4	0	-4
Lida	21.3	SSE2	71	8	-4	ślad	-4
Suwałki	21.5	cisza	05	8	-6	0	-6
Pińsk	22.5	—„—	04	8	-8	0	-10
Białystok	22.7	SE2	03	8	-6	0	-10
Brześć n/B	21.7	ESE2	03	8	-6	0	-9
Warszawa	19.0	S2	03	8	-3	0	-5
Kalisz	20.6	WSW2	02	5	1	3	-2
[illegible]	21.3	cisza	77	8	-3	0.3	-4
Lublin	21.1	—„—	03	8	-4	0	-6
Lwów	22.5	S3	34	8	-5	0.2	-7
Łuck	21.9	S2	03	8	-5	0	-12
Tarnopol	23.7	ESE2	72	8	-8	ślad	-11
Kraków	21.5	W2	74	8	0	1	-3
Zakopane	23.3	WSW3	71	8	-3	2	-7
Poznań	21.7	WNW3	48	9	1	3	-0
Bydgoszcz	19.1	ENE2	43	8	1	3	-1
Toruń	20.9	WNW2	47	8	1	5	-2
Grudziądz	20.2	cisza	03	8	1	5	-2
Gdynia	18.3	WNW3	21	6	2	2	—
Cieszyn	24.5	SW2	71	8	0	7	-2
Przemyśl	21.9	W2	03	8	-1	0.5	-5
Thorshavn	81.0	WSW7	25	6	7	5	—
Seydisfjord							
Reykjavik							
Lerwick	94.6	SW3	64	8	6	4	—
Stornoway	94.9	SW6	62	8	9	10	—
Aberdeen	04.6	SSW6	03	8	7	ślad	—
Tynemouth	15.5	WSW5	03	8	7	0	—
Holyhead	18.0	SSW6	61	8	8	0.2	—
Yarmouth	27.7	SSW3	01	4	1	2	—
Blacksod							
Valentia	14.1	SSW7	22	8	12	1	—
Malinhead	02.8	S7	13	7	9	ślad	—
Croydon	23.4	S4	08	3	1	—„—	—
Ross-on-Wye	25.0	SW4	02	7	6	0	—
Scilly	25.8	SW6	02	5	9	0	—
Cranwell	24.8	SSE4	02	7	2	0	—
Rochefort							
[illegible]	31.1	—	43	8	1	0	1
Clermont	35.5	NE1	03	8	1	0	0
Dijon	35.4	N2	01	1	-2	0	-2
Nancy	35.7	cisza	47	0	-4	0	-4
Le Havre							
Brest	30.9	WSW3	01	3	9	0	6
Tours	34.7	cisza	00	0	-2	0	-3
Paris	35.3	—„—	06	0	0	0	0
Strasbourg	35.4	—„—	41	0	-2	0.1	-2
Toulouse	35.0	W2	01	1	0	0	-1
Perpignan	27.7	WNW6	01	2	6	—	—
Marseille	21.9	NNE4	01	3	3	0	3
Ajaccio	19.1	cisza	61	8	8	ślad	—
Lyon	22.5	N8	02	4	1	0.2	0
Rennes	33.8	cisza	00	0	-1	0	-1
Helder	28.4	SSW4	48	8	3	0.5	—
Vlissingen	31.1	SSW3	43	4	1	0	—
Bruxelles	32.8	—	48	—	0	0	-2
København	22.6	W3	05	2	1	0	—
Skagen	19.9	NNW4	01	2	2	0	—
Blaavand	23.5	WSW5	01	3	3	0	—
Wien	26.2	W4	03	8	3	4	-1
Klagenfurt	28.7	NE1	02	8	-3	0	-3

Stacja							
[illegible]	34.2	NNW6	05	3	-3	8	—
[illegible]	31.8	NNE2	02	3	2	0.2	1
[illegible]							
[illegible]	28.0	SW4	03	8	4	0	—
[illegible]	27.0	WSW4	48	9	2	ślad	1
[illegible]	23.5	W4	02	7	2	—„—	1
[illegible]	26.0	WNW4	02	7	3	0	2
[illegible]	27.4	NW7	05	8	1	3	1
[illegible]	23.9	WNW3	05	8	2	3	0
[illegible]	33.6	SW4	05	7	2	0.1	1
[illegible]	34.7	WSW3	02	6	-1	3	-1
[illegible]	29.0	W3	46	9	2	0	1
[illegible]							
[illegible]	33.1	SW2	01	3	1	0	1
[illegible]	18.1	S2	05	8	-2	1	—
[illegible]	27.5	W3	05	5	3	1	1
[illegible]	24.0	WNW4	03	8	1	3	-1
[illegible]	24.4	cisza	03	8	-4	0.3	-6
[illegible]	23.0	—„—	77	9	-1	0.4	-1
[illegible]	25.5	N2	71	8	1	1	-0
[illegible]	23.8	S2	77	8	-1	0.2	-6
[illegible]	94.3	WSW5	01	4	-0	0	—
[illegible]	92.1	W7	68	5	2	2	—
[illegible]	99.1	SW7	02	4	4	0.1	—
[illegible]	05.0	SW4	31	8	3	2	—
[illegible]	05.3	S5	81	8	5	1	—
[illegible]	13.3	S7	03	7	5	1	—
[illegible]	77.9	SW6	73	6	-0	1	—
[illegible]							
[illegible]	88.2	N4	72	5	-5	ślad	—
[illegible]	17.5	SSW2	01	4	-7	0	-9
[illegible]	03.8	NW1	01	3	-8	0.3	-10
[illegible]	04.4	SSW4	01	4	-6	0.1	-6
[illegible]	08.8	cisza	00	0	-8	0	-9
[illegible]	11.8	W1	00	0	-3	0	—
[illegible]	18.6	NW4	00	0	-7	0	-3
[illegible]	18.4	W2	00	0	-1	ślad	-1
[illegible]	19.7	E2	00	0	-1	0	-2
[illegible]	17.3	SW1	03	8	3	1	—
[illegible]	17.2	SW4	03	8	2	0	—
Abisko	00.4	SW3	03	6	-3	0.3	-5
[illegible]	17.2	S6	03	8	-3	0	-5
[illegible]	14.1	SW2	03	8	1	0	-3
[illegible]	19.4	S3	04	8	-4	0	-5
[illegible]	16.0	SE3	03	8	-3	1	—
[illegible]	15.4	S4	72	8	-1	ślad	-4
[illegible]	17.4	WSW3	03	8	-2	0.2	-5
[illegible]	08.9	W0	00	0	-2	3	-2
[illegible]	11.4	S4	72	8	-4	1	-8
[illegible]	10.4	SSW3	03	—	-4	0	-6
[illegible]	14.3	SSW4	02	6	-6	0	-9
Kargopol	22.1	SSW5	03	8	-8	—	—
[illegible]	15.7	WSW4	03	7	-9	0	-13
[illegible]							
[illegible]	19.4	S3	03	8	-4	0	-9
[illegible]	31.3	SSW3	03	8	-12	0	-12
[illegible]							
[illegible]	24.3	N1	03	6	-14	1	-15
[illegible]							
[illegible]	25.5	ESE5	02	7	-10	ślad	-11
[illegible]	32.6	WSW4	45	3	-20	0	-20
[illegible]	28.0	cisza	03	8	-17	0	-20

Stacja							
[illegible]							
Kursk	26.8	ESE3	03	8	-15	0	-16
Penza	38.3	cisza	01	4	-19	0	-20
Odessa							
Sewastopol							
Rostów n/D	27.8	E5	02	7	-8	0	—
[illegible]	41.6	cisza	04	8	-23	0	-27
Stalingrad	37.5	E5	03	7	-23	0.3	-23
Orenburg	38.9	NW2	05	0	-22	0	-26
[illegible]							
[illegible]							
Baku	27.4	NE3	03	8	2	0.2	—
Madrid	33.5	cisza	00	0	-1	0	—
La Coruña	30.4	S3	02	8	8	—	—
S. Fernando	28.1	NE1	00	0	5	0	—
Valencia	28.3	W1	00	1	7	0	—
[illegible]	24.5	N6	21	8	9	0.4	—
Lisboa	32.1	N2	43	0	7	0	4
Genova							
Padova							
[illegible]	23.0	cisza	43	5	2	0	—
Roma	20.1	ENE4	02	5	2	0	—
[illegible]	20.8	N2	00	0	2	0	—
[illegible]							
[illegible]	21.3	WSW2	03	5	9	7	—
Messina	21.0	cisza	02	—	10	0	—
Cagliari	21.7	—„—	61	8	7	4	—
Beograd							
Zagreb	26.0	WNW2	03	8	-0	ślad	-2
Sarajewo	25.2	cisza	03	8	-4	0	-5
Niš	23.5	—„—	01	4	-8	0	-9
Skoplje	24.1	W2	02	8	-1	0	-2
Sofia							
[illegible]							
Athinai							
Alexandropolis							
[illegible]							
Bucureşti	27.0	W1	42	8	-10	0	-10
Timişoara							
Chisinau	26.8	W2	03	3	-5	0	-4
Sulina							
[illegible]							
[illegible]							
[illegible]	21.7	SW5	—	6	8	1	5
[illegible]	27.5	WSW2	02	5	9	0	7
Tanger							
Malta	19.7	WNW2	10	4	—	1	—
Angora							
Stambul	26.0	NW1	03	8	6	0	—
Smyrna	—	NE2	03	8	3	0	—
Śnieżka (1603)							
Zugspitze 2964							
[illegible]							
[illegible]							
[illegible]							

U W A G I

Ciśnienie atmosferyczne zredukowane do 0° C., na ciężkość normalną i do poziomu morza.

Siła wiatru w skali Beauforta: 0-cisza zupełna do 9-wicher.

Stan pogody:

00 — 19 — skrócony opis wyglądu nieba i zjawiska specjalne.

20 — 29 — opady w ciągu ostatniej godziny przed obserwacją, lecz nie w chwili obserwacji.

30 — 39 — Wichury pyłowe i zawieje śnieżne.

40 — 49 — Mgła lub gęste opary (przejrzystość mniejsza od 1000 metrów).

50 — 59 — Dżdża (drobny deszcz ze stratus lub rosząca mgła).

60 — 69 — Deszcz.

70 — 79 — Śnieg.

80 — 89 — Przelotne opady.

90 — 99 — Burza.

Zachmurzenie w skali 10 stopniowej: 0—bez chmur, 1—ślady chmur, 2—1/10 pokrycia nieba, 3—3/10, 3/10, 4—4/10, 5/10, 6/10, 5—7/10, 8/10, 6—9/10, 7—więcej niż 9/10 pokrycia nieba, lecz z przerwami, 8—niebo całkowicie pokryte chmurami—10/10, 9—niebo niewidoczne z powodu mgły, burzy pyłowej lub innych zjawisk.

Temperatura w całkowitych stopniach Celsjusza. W ostatniej rubryce podawane są najniższe temperatury z nocy ubiegłej lub najwyższe z dnia poprzedniego.

Szczegóły w Nowym Kluczu do układania telegramów meteorologicznych, przyjętym w Kopenhadze we wrześniu 1929.

SPOSTRZEŻENIA PILOTOWE

Stacja	Godz.	Kierunek wiatru na wysokości							Stacja	Godz.	Wiatr dolny	200 m	500 m	1000 m	1500 m	2000 m	3000 m	4000 m
Wilno																		
Warszawa																		
Lwów																		
Gdynia																		
Poznań																		
Kraków																		

Państwowy Instytut Meteorologiczny w Warszawie.

Mapa pogody z dnia 8. I. poniedziałek 1934 r. 7 g. G. M. T. Nr. 81 Rocznik XV.

Ciśnienie w millibarach; 1 mmb. odpowiada ciśnieniu słupa rtęci 34 mm. na jednostkę powierzchni.

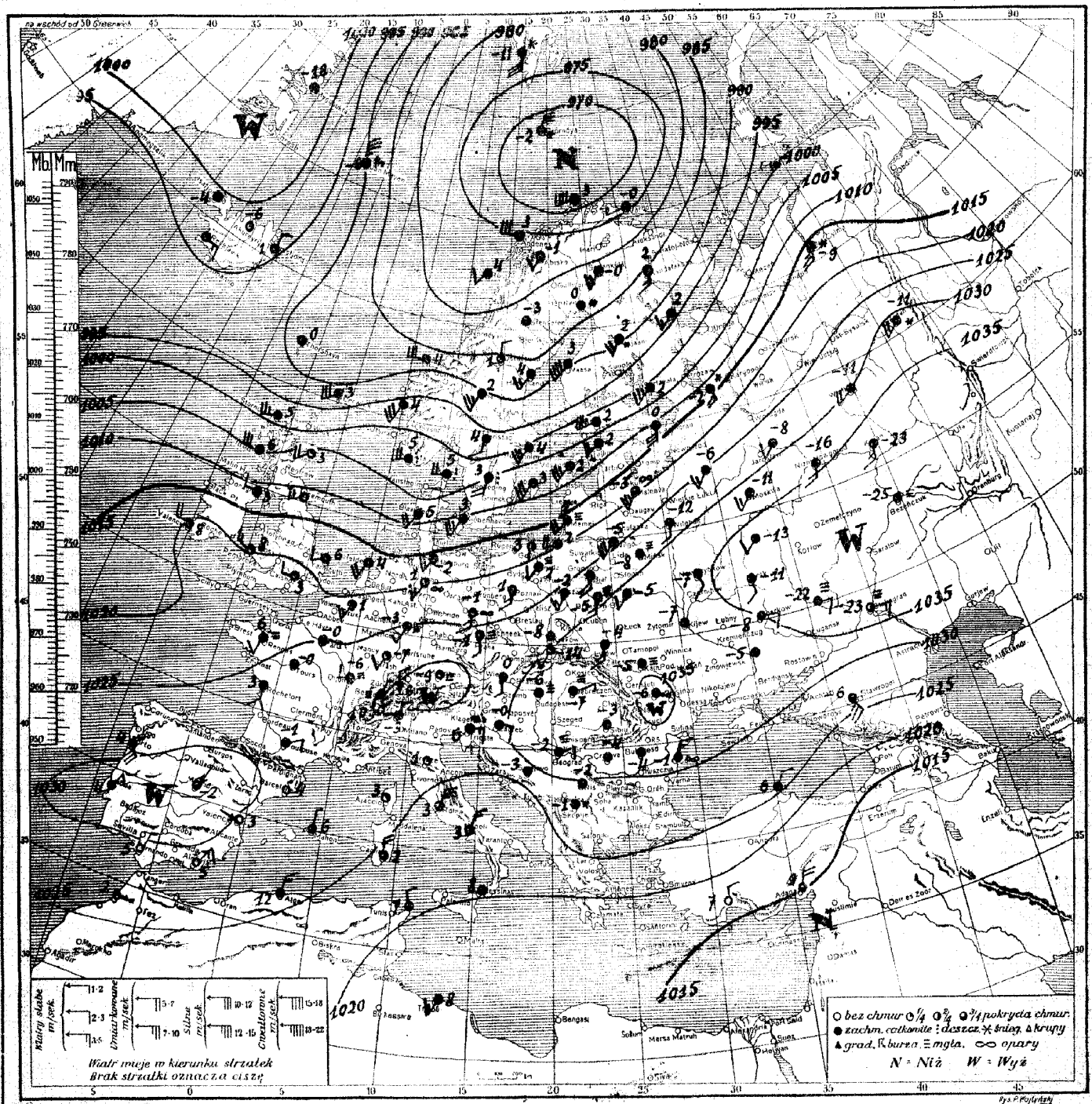

Rozkład ciśnienia: Głęboka i rozległa depresja ze środkiem nad o. Lodowatym ogarnia swym wpływem kraje Europy północnej, zachodniej i środkowej. Wysokie ciśnienie zalega Rosję centralną i południową, Bałkany i Węgry, łącząc się ponad Alpami z wyżem, zalegającym Francję południową i Hiszpanję.-

Obecny stan pogody w Polsce: Chmurno i mglisto; temp. od 3° do -14°.

Przewidywany przebieg pogody w dniu 9. I. Wileńskie, Polesie, Podole i Wołyń. Chmurno i mglisto, miejscami drobny opad. Lekki mróz. Umiarkowane wiatry południowe. Śląsk, Podkarpacie, Tatry, wyż. Małopolska i Małopol. wsch. Chmurno i mglisto z rozpogodzeniami w ciągu dnia. Nocą umiarkowany, dniem lekki mróz. Słabe wiatry południowe lub cisza. Pozostałe dzielnice. Chmurno i mglisto, polekkich nocnych przymrozkach w dzień odwilż. Umiarkowane wiatry południowe i południowo-zachodnie; na wybrzeżu porywiste.-

7. 1.

Wilno	29.5	SSW2	03	8	-8	0	-9
Lida	31.0	cisza	48	9	-8	2	-11
Nowogród	29.5	— " —	04	8	-4	0	-6
Nihas	28.9	— " —	44	9	-5	0.1	-6
Białystok	29.8	— " —	03	8	-4	0	-6
Brześć n/B	30.7	— " —	03	8	-4	0	-5
Warszawa	29.0	W2	03	8	-1	0	-1
Kalisz	28.8	cisza	02	5	1	0	-0
Kielce	32.3	— " —	03	8	-2	0.6	-2
Lublin	31.0	NW1	03	8	-1	ślad	-3
Lwów	30.5	cisza	72	8	-2	— " —	-8
Kielce	30.3	SW2	48	8	-5	0.4	-8
Tarnopol	30.2	W1	71	8	-4	0.1	-6
Kraków	33.1	W1	03	8	-0	1	-1
Zakopane	34.5	SW2	02	4	-6	1	-6
Poznań	28.6	S2	04	9	0	0	-0
Bydgoszcz	26.3	SW2	04	8	1	0	0
Toruń	28.0	W2	03	8	1	0	-0
Grudziądz	27.8	cisza	04	8	1	0	0
Gdynia	24.9	SW3	81	8	2	0	—
Chojnice	33.0	SSE1	01	8	-1	ślad	-2
Przemyśl	31.3	NW2	03	8	0	0.5	-0
Ukraina	31.5	WNW4	88	6	3	3	—
Szydłowiec							
Rzeszów							
Lerwick	99.8	SW6	25	8	6	2	—
Stornoway	98.1	SW3	64	8	5	3	—
Aberdeen	02.2	SE3	62	8	12	0.6	—
Edynburg	10.0	WSW4	03	8	11	ślad	—
Nairn	12.9	SSW6	51	8	9	0.6	—
Tarbert							
Blackpool	01.8	cisza	64	8	6	20	—
Valencia	05.8	S1	64	8	11	1	—
Mullingar	98.6	W4	64	8	6	11	—
Greyden	24.7	SSW5	52	8	7	0.1	—
Roches-Point	20.0	SW4	14	8	9	0.6	—
Valley							
Rochefort	32.0	cisza	00	0	-3	0	-4
Brest							
Clermont							
Dijon							
Nancy	36.2	cisza	43	0	-7	0	-7
Le-Havre	30.9	SSE2	01	4	4	0	4
Brest	25.9	SW7	03	7	9	0	6
Tours							
Paris	32.7	cisza	45	8	-0	0	-1
Strassbourg	35.9	— " —	46	9	-6	0	-6
Toulouse							
Perpignan	31.9	cisza	00	0	-2	0	-2
Marseille	30.6	— " —	00	0	-2	0	-3
Nizza	28.3	— " —	00	0	4	0	3
Lyon	35.8	— " —	48	9	-4	0	-6
Rennes	29.8	SSE2	01	3	1	0	1
Holder	24.6	SSW7	05	8	4	0	—
Ellesligen							
Bruxelles	30.4	SSW4	01	3	1	0	0
Kobenhavn	29.2	WSW4	67	8	4	2	—
Skagen	13.1	WSW3	46	9	6	2	—
Stavanger	16.7	SW4	51	8	5	1	—
Wisa	33.6	WNW3	01	4	1	0	-0
Klagenfurt							

	37.3	ESE1	46	9	-5	0	-5
	35.8	—	05	8	-2	0	-3
	33.1	SW2	03	7	-1	0	-3
	23.0	SW6	82	8	4	ślad	—
	25.0	SW6	51	8	3	— " —	1
	26.3	SW3	53	8	1	1	1
	28.3	SW2	62	8	1	0.3	1
	30.7	W3	05	8	3	0	2
	31.0	SW1	02	4	1	0	0
	34.6	SSW2	45	8	-1	0	-2
	36.9	SSW1	03	7	-2	0	-3
	28.6	WSW3	22	8	4	0.2	3
	26.3	SW3	02	7	0	ślad	-5
	30.7	SW6	02	3	2	0	1
	37.3	SW3	05	5	2	0	0
	33.2	cisza	03	8	-3	—	—
	33.1	— " —	43	4	-11	0	-12
	31.4	NW2	01	2	-1	0	-1
	31.8	W1	05	8	-5	0	-5
	87.9	SW7	72	8	-0	0	—
	81.2	SSW5	03	7	1	0	—
	80.8	SW7	89	8	5	6	—
	99.5	SW7	81	8	5	3	—
	07.8	S3	03	8	6	0	—
	71.9	SSW4	62	5	1	4	—
	73.4	N9	36	5	-3	0	—
	07.3	S3	01	4	-0	0	-7
	95.7	SW2	03	8	-1	7	-4
	95.5	S1	01	1	-4	0	-4
	02.1	cisza	01	3	-2	0.5	-9
	10.0	S1	03	8	4	1	2
	10.9	SW3	03	8	3	0.2	-1
	14.6	SSW2	52	8	3	0.6	-1
	17.0	S5	03	8	3	0	—
	10.7	SW4	05	8	2	0.3	—
	16.2	SSW3	03	8	1	0	-1
	15.3	SW4	03	8	2	0	0
	22.9	S5	03	8	-1	0	-3
	19.9	SW5	03	8	2	0	—
	13.9	S6	03	8	1	0	-1
	16.2	SW4	03	8	-1	0	-2
	02.8	WSW3	02	8	1	0	-5
	06.9	SE3	74	8	-2	0.3	-3
	12.0	WSW3	74	8	-6	0.2	-8
	34.4	W2	00	0	-18	0	-19
	22.1	S3	03	8	-3	0	-3
	34.6	SW4	71	8	-14	0	-19
	24.3	cisza	00	0	-16	0	-16
	—	SE2	03	8	-9	0	-10
	31.8	ESE2	03	8	-9	0	-10
	34.5	SSE3	03	8	-11	0	-13
	41.5	SSE1	47	8	-24	—	-24

Rixö	30.3	NNE2	45	8	-7	0	-7
Karlö	32.4	ESE3	03	8	-10	ślad	-10
Turku	40.0	—	00	0	-25	0	-25
Oulunsalo							
Petersburg							
Kasan n/W	30.9	ENE5	03	8	-13	0.2	—
Barnaul	41.6	WNW4	00	0	-23	0	-25
Stalingrad	39.7	ENE4	45	7	-24	0.2	-25
Orenburg	38.9	cisza	00	0	-21	0	-21
Nowo-Nikolajewsk							
Archangielsk	36.9	ENE3	00	0	-21	0	-22
Perm	33.4	cisza	00	0	-1	0	—
Riazan	34.2	NE1	00	0	0	0	0
La Coruna	27.3	SSW3	01	2	3	0	—
S. Fernando							
Valencia	33.4	WNW4	00	0	4	0	4
Malaga	28.3	NE2	02	4	11	—	—
Gibraltar							
Genova	32.3	cisza	00	0	7	0	2
Padova							
Firenze	31.7	N1	00	0	3	0	2
Roma	24.5	NNE2	02	3	4	0	—
Napoli	24.5	—	—	8	6	0	—
Palermo	24.3	N3	02	6	8	0	—
Palermo	21.9	cisza	64	8	5	0.4	—
Messina	22.5	— " —	03	8	9	2	7
Cagliari	26.7	NW3	03	8	6	0	1
Zara	30.6	SSW1	00	0	3	0	2
Belgrad							
Zagrab							
Sarajewo	—	N1	03	8	-1	2	—
Nis	30.2	NW2	03	8	1	1	-0
Skoplje	29.3	cisza	03	8	0	0	-1
Sofia	32.7	NW1	71	8	-11	0	-16
Varna	29.3	cisza	05	8	-6	0	-7
Bukarest							
Kiszyniew							
Odessa							
Chisinau							
Sulina							
Lipno	23.9	SW4	02	4	6	0.1	—
Bergen	19.8	SE2	01	5	8	0	—
Skudesnes							
Aegero							
Tarbert							
Malin	21.9	SE3	81	7	11	0.1	—
Angora							
Stambul	24.6	SE2	03	8	6	0	—
Smyrna	00.0	NE3	03	8	5	0	—
Saloniki (Port)							
Cagliari (Port)	—	NNE4	03	3	-13	0	-16
Cagliari (Port)							
Cagliari (Port)	—	N5	03	8	-6	0	-6
Cagliari (Port)	—	SW6	46	9	-1	0	-5

UWAGI

Ciśnienie atmosferyczne zredukowane do 0° C., na ciężkość normalną i do poziomu morza.

Siła wiatru w skali Beauforta: 0-cisza zupełna do 9-wicher.

Stan pogody:

00 — 19 — skrócony opis wygl. du nieba i zjawiska specjalne.

20 — 29 — opady w ciągu ostatniej godziny przed obserwacja, lecz nie w chwili obserwacji.

30 — 39 — Wichury pyłowe i zawieje śnieżne.

40 — 49 — Mgła lub gęste opary (przejrzystość mniejsza od 1000 metrów).

50 — 59 — Dżdża (drobny deszcz ze stratus lub rozsiana mgła).

60 — 69 — Deszcz.

70 — 79 — Śnieg.

80 — 89 — Przelotne opady.

90 — 99 — Burza.

Zachmurzenie w skali 10 stopniowej: 0—bez chmur, 1—ślady chmur, 2—$^1/_{10}$ pokrycia nieba, 3—$^2/_{10}$, $^3/_{10}$, $^4/_{10}$, $^5/_{10}$, $^6/_{10}$, 5—$^7/_{10}$, $^8/_{10}$, $^9/_{10}$, 6—$^9/_{10}$, 7—więcej niż $^9/_{10}$ pokrycia nieba, lecz z przerwami, 8—niebo całkowicie pokryte chmurami—$^{10}/_{10}$, 9—niebo niewidoczne z powodu mgły, burzy pyłowej lub innych zjawisk.

Temperatura w całkowitych stopniach Celsjusza. W ostatniej rubryce podawane są najniższe temperatury z nocy ubiegłej lub najwyższe z dnia poprzedniego.

Szczegóły w Nowym Kluczu do układanie telegramów meteorologicznych, przyjętym w Kopenhadze we wrześniu 1929.

OSOBLIWE ZJAWISKA PILOTOWE

Stacja	Godz.	Wiatr u ziemi: kierunek i siła	Kierunek wiatru na wysokości: 200 m	500 m	1000 m	1500 m	2000 m	3000 m	4000 m
Wilno									
Warszawa									
Lwów									
Lotnisko									
Poznań									
Kraków									

Państwowy Instytut Meteorologiczny w Warszawie.

Mapa pogody z dnia 9. I. (wtorek) 1934 r. 7 g. G. M. T. Nr 2. Rocznik XV.

Ciśnienie w millibarach: 1 mmb. odpowiada ciśnieniu słupa rtęci 34 mm. na jednostkę powierzchni.

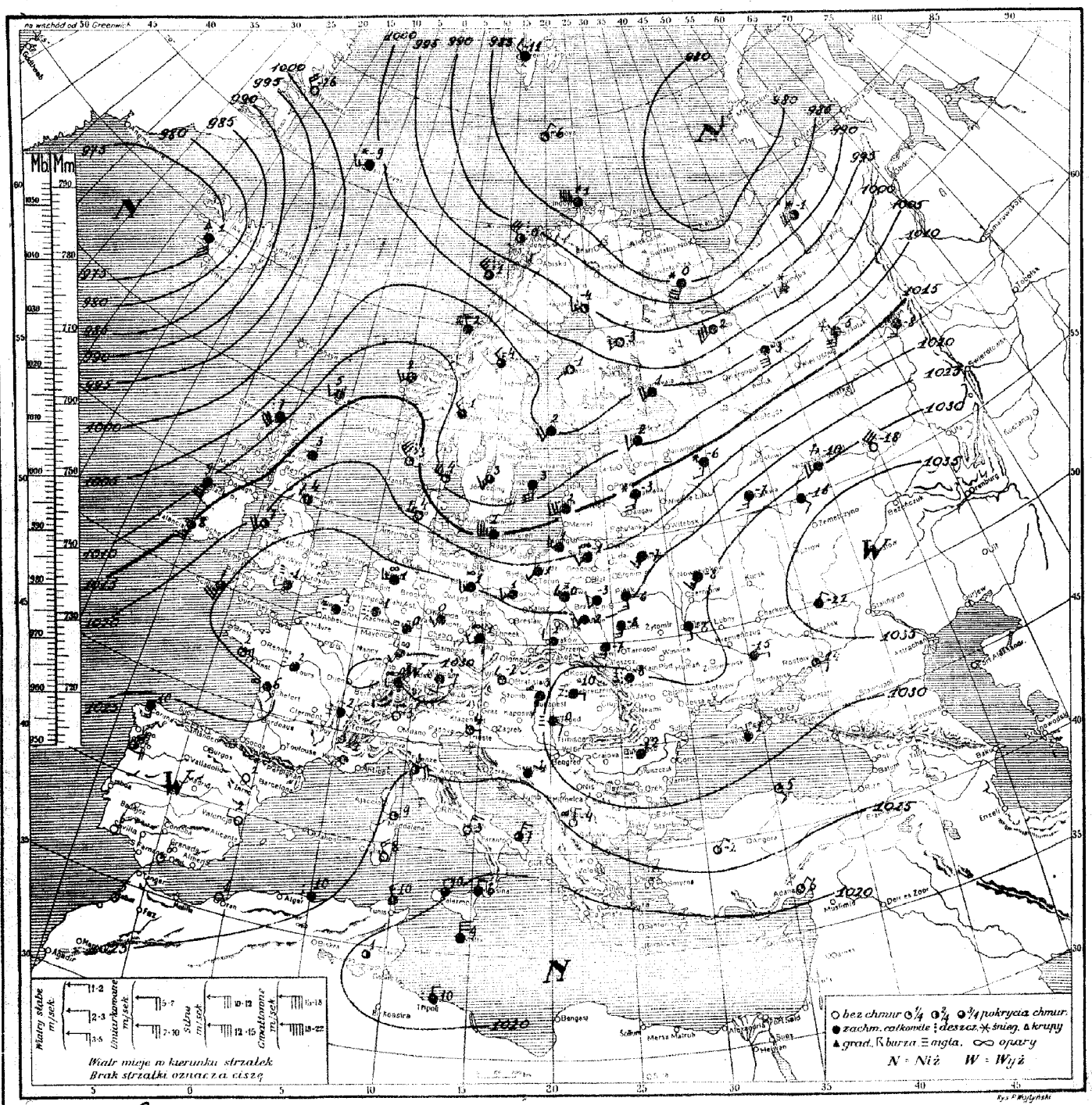

Rozkład ciśnienia: Głęboka depresja ze środkiem nad o. Lodowatym ogarnia Skandynawję, kraje nadbałtyckie, Polskę, Rosję zachodnią i północną. Druga depresja u brzegów Islandji. Obszar wysokiego ciśnienia leży nad Rosją południową, łącząc się ponad Bałkanami i Alpami z wyżem, zalegającym Hiszpanję.

Obecny stan pogody w Polsce: przeważnie pochmurno, miejscami drobny opad, na południu kraju przejaśnienia; temp. od 2° do -9°

Przewidywany przebieg pogody w dniu 10. I. Pomorze, Wielkopolska, Polska środkowa, wyż Małopolska, Śląsk, Podhale i Tatry. Chmurno i mglisto z przejaśnieniami w ciągu dnia. Temp. bez znacznych zmian. Umiarkowane wiatry z kier. zachod. Pozostałe dzielnice. Przeważnie pochmurno i mglisto, miejscami drobne opady. Lekki mróz. Umiarkowane wiat-ry południowo-zachodnie.

Spostrzeżenia meteorologiczne z dn. 8. I. 1934 r. 7 godz. G. M. I.

STACJA	Ciśnienie w mb	Wiatr	Stan pogody	Zachmurzenie	Temp. C°	Opady w mm	Maks. Min. minion.
Wilno	24.0	SSW6	02	8	-5	0	-5
Lida	27.9	S3	43	8	-6	0	-7
Suwałki	24.4	SW3	03	8	-1	0	-3
Pińsk	30.7	SW2	03	8	-5	0	-6
Białystok	26.6	SE4	02	5	-4	0	-5
Brześć nad	29.1	S3	04	8	-5	0	-5
Warszawa	25.3	SSW3	03	8	-2	0	-2
Radom	25.3	cisza	45	8	1	0.5	0
Kielce	29.0	E1	48	9	-6	0	-8
Lublin	29.6	SSE1	03	6	-9	0	-11
Lwów	31.0	S3	04	8	-4	0	-6
Łuck	31.9	SE1	46	9	-10	0	-10
Tarnopol	32.6	ESE1	43	8	-5	0	-8
Kraków	29.5	cisza	01	4	-8	0	-9
Zakopane	33.1	SSW1	01	3	-14	0	-14
Poznań	22.4	S3	02	7	1	Ślad	0
Bydgoszcz	20.4	SSW3	04	8	2	2	0
Toruń	22.7	S2	52	8	1	2	0
Grudziądz	21.7	SW2	04	8	2	0.5	1
Ostróda	18.4	S2	01	4	3	0	—
Ciechocinek	28.7	SSE1	02	6	-2	0	-4
Przemyśl	31.5	cisza	04	4	-12	0	-12
Thorshavn	38.7	—"—	02	5	0	3	—
Seydisfjord							
Reykjavik							
Lerwick	32.8	WSW1	27	5	3	7	—
Stornoway	97.5	WSW1	88	5	5	1	—
Aberdeen	16.3	WSW2	19	3	3	1	—
Tynemouth	11.4	WSW3	00	0	—	0.3	—
Holyhead	16.9	WSW4	01	1	6	—	—
Yarmouth	19.4	WSW3	01	3	6	0.3	—
Blacksod							
Valencia	20.2	W4	25	3	8	2	—
Mullingar	18.4	WSW2	13	5	6	2	—
Croydon							
Ross-on-Wye	20.1	SW2	01	2	1	1	—
Scilly							
Cranwell	26.5	WSW3	00	0	2	0.6	—
Kocheltori	26.3	SSE2	03	8	3	0	-2
Spitze							
Clermont							
Ulina	29.7	WSW2	08	8	-6	0	-6
Nancy	27.9	cisza	05	0	-6	0	-6
Le Hâvre							
Brest							
Tours	25.9	cisza	03	8	-0	0	-5
Paris	25.3	—"—	51	8	-0	Ślad	-2
Strassbourg	29.5	SSW2	01	1	-7	0	-7
Toulouse	29.3	ENE1	03	8	-1	0	-3
Perpignan							
Marseille							
Nizza	25.3	cisza	01	3	3	0	2
Rennes	22.6	SSW4	48	9	6	0	1
Heider	16.7	SW4	03	8	4	0.5	—
Vlissingen	19.5	SW4	03	8	2	Ślad	—
Bruxelles	21.6	SSW3	57	9	1	2	0
Kiöbenhavn	11.1	SW5	03	8	3	Ślad	—
Skagen	03.2	W4	64	8	5	3	—
Stockholm	06.2	SW4	03	8	5	2	—
Visby	29.1	SSE2	03	8	0	1	0
Ringenhuju							

STACJA	Ciśnienie w mb	Wiatr	Stan pogody	Zachmurzenie	Temp. C°	Opady w mm	Maks. Min. minion.
Zürich	29.2	NNW2	46	9	-6	Ślad	-7
Genève							
Lugano	27.1	N2	00	1	-3	0	-4
Bern-Zollh	15.0	SW6	03	8	4	0	—
Hamburg	16.7	SW5	02	6	2	0	1
Berlin	19.2	SSW3	02	4	2	0	2
Berlin	22.1	S1	02	5	-0	0	-1
Dresden	23.4	S3	05	3	-1	0	-3
Breslau	—	cisza	05	5	1	0.6	1
Frankfurt	26.7	SW1	45	9	-3	0	—
München	30.6	cisza	00	2	-9	0	-12
Hamburg	19.9	SW3	05	3	1	0	0
Königsberg	19.7	WSW4	02	7	2	1	1
Aachen	22.1	NW5	02	5	3	0	3
Münster							
Emden	26.3	SE1	47	3	-1	0	-1
Wilhelmshaven	27.6	S1	41	8	-1	0.1	-2
Kassel	32.9	cisza	05	5	-8	0	-8
Düsseldorf	31.1	—"—	46	9	-6	0	-6
Karlsruhe							
Dänholm	29.6	ENE1	45	8	-7	0	-7
Kassel	24.1	WSW1	02	5	-0	0	—
Hagen	60.5	WSW4	02	4	3	1	—
Kiel	70.9	WSW3	03	3	4	0.5	—
Norderney							
Bonn	24.4	SW1	02	5	4	4	—
Münster	00.2	WSW3	02	6	4	1	—
Bremen-Horb	79.4	S6	72	8	-11	Ślad	-15
Björnöya	68.1	NE4	71	8	-2	2	—
Jan Mayen	89.9	NW3	38	5	6	1	—
Pecham	95.8	S2	01	3	0	0	-1
Ghalfcare	83.3	E1	02	4	-6	0	-6
Hapsaranda	83.7	cisza	70	8	0	2	0
Stensele	99.0	—"—	02	7	-3	1	-3
Härnösand	83.3	SSW3	03	8	4	4	—
Kemi Aut	68.7	S2	03	8	1	4	4
Sveaborg	85.3	SSW3	03	8	4	0	3
Jokkmokk	95.1	S4	62	8	3	1	2
Visby	28.7	SSW2	03	8	3	0	—
Östersund	09.3	SSW3	03	8	2	0	—
Åbisko	79.1	SW1	03	7	-1	1	-2
Tallinn	06.7	SW3	02	8	2	0	1
Visby	07.5	SW5	03	8	2	1	0
Riga							
Ventspils	12.1	SW5	54	9	3	0.6	—
Helsinki	04.0	WSW6	57	9	2	0.5	1
Sortavala	03.4	SW5	02	8	2	0.2	0
Vyssa	00.8	SW3	24	8	3	0	0
Kuopio	02.9	SSW3	57	8	2	2	0
Aqui	96.6	SW3	03	6	2	0	0
Aeroexpress							
Kargopol							
Ost Cyrina	04.7	WSW3	73	3	-7	0.5	-8
Perm							
Archangielsk	11.1	S3	03	8	0	0	-0
Wologda							
Wiatka	27.3	SW4	03	8	-11	0.1	-11
Tatinal	29.5	W1	03	8	-11	0	-12
St. Lubin							
Nowa Ziemia	30.9	SSE1	03	8	-7	0	-8
Archangielsk	31.8	SSW1	03	8	-11	0	-13
Pinega	39.5	S1	47	0	-26	—	-26

STACJA	Ciśnienie w mb	Wiatr	Stan pogody	Zachmurzenie	Temp. C°	Opady w mm	Maks. Min. minion.
Kijew	33.7	cisza	—	8	-7	0	—
Rursk	35.9	S3	02	4	-23	0	-25
Odessa							
Sewastopol							
Rostow n/D.							
Saratow							
Stalingrad	39.8	ENE3	04	3	-23	0	-23
Orenburg	40.6	NE3	45	0	-28	0	-28
Socal							
Astrachan							
Baku	29.7	E1	02	5	2	0	—
Madrid	32.9	NE0	00	0	-2	0	-2
La Coruna							
S. Fernando							
Valencia	29.3	W0	00	0	3	0	2
Mahon	27.1	N1	01	3	6	0	—
Lisboa	30.1	NE2	01	1	4	0	3
Geneva							
Padova							
Firenze	26.3	cisza	02	3	1	0	0
Roma	23.5	NNE2	01	4	3	0	—
Napoli	22.9	NE3	01	3	3	0	—
Terranto							
Palermo	21.5	W1	21	8	8	13	—
Messina	20.6	cisza	03	5	8	0	7
Cagliari	24.5	NW4	02	4	2	0	—
Zara	26.5	S3	00	0	2	0	—
Beograd	30.7	ENE2	48	9	2	0	-2
Zagrab	28.6	E2	02	7	-0	0	-0
Sarajewo	29.5	cisza	03	8	-3	0	-5
Nis	28.1	—"—	03	8	-2	1	-4
Skopje	28.3	—"—	70	8	-1	1	-1
Saria							
Varna							
Athenes							
Alexandrapolis							
Zante							
Bucuresti	32.4	cisza	03	7	-4	0	-7
Timisoara							
Chisinau	34.4	NW3	43	8	-5	0	-6
Sulina							
Tripoli	19.8	SW3	03	6	8	2	—
Bengasi							
Tunis							
Algier	26.9	N3	02	6	12	0	—
Tanger							
Malta							
Angora							
Stambul	25.7	NE2	04	8	8	3	—
Smyrna	—	NE2	51	8	3	4	—
Säntis (2500)							
Zugspitze 2964	—	N5	01	2	-10	0	-12
Sonnblick 3106							
Fichtelb. (1213)							
Spitzberg (1148)	—	SW3	01	4	-3	0	-5

UWAGI

Ciśnienie atmosferyczne zredukowane do 0° C., na ciężkość normalną i do poziomu morza. Siła wiatru w skali Beauforta: 0-cisza zupełna do 9-wicher.

Stan pogody:

00 — 19 — skrócony opis wyglądu nieba i zjawiska specjalne.
20 — 29 — opady w ciągu ostatniej godziny przed obserwacją, lecz nie w chwili obserwacji.
30 — 39 — Wichury pyłowe i zawieje śnieżne.
40 — 49 — Mgła lub gęste opary (przejrzystość mniejsza od 1000 metrów).
50 — 59 — Dżdża (drobny deszcz ze stratus lub rosząca mgła).
60 — 69 — Deszcz.
70 — 79 — Śnieg.
80 — 89 — Przelotne opady.
90 — 99 — Burza.

Zachmurzenie w skali 10 stopniowej: 0—bez chmur, 1—ślady chmur, 2—$^1/_{10}$ pokrycia, nieba, 3—$^2/_{10}$, $^3/_{10}$, 4—$^4/_{10}$, $^5/_{10}$, $^6/_{10}$ 5—$^7/_{10}$, $^8/_{10}$, 6—$^9/_{10}$, 7—więcej niż $^9/_{10}$ pokrycia nieba, lecz z przerwami, 8—niebo całkowicie pokryte chmurami—$^{10}/_{10}$, 9—niebo niewidoczne z powodu mgły, burzy pyłowej lub innych zjawisk.

Temperatura w całkowitych stopniach Celsjusza. W ostatniej rubryce podawane są najniższe temperatury z nocy ubiegłej lub najwyższe z dnia poprzedniego.

Szczegóły w Nowym Kluczu do układania telegramów meteorologicznych, przyjętym w Kopenhadze we wrześniu 1929.

SPOSTRZEŻENIA PILOTOWE

Stacja	Godz.	Wiatr doliny	KIERUNEK WIATRU NA WYSOKOŚCI 200 m	500 m	1000 m	1500 m	2000 m	3000 m	4000 m
Wilno									
Warszawa									
Lwów									
Gdynia	8[00]	cisza	WSW10	—	—	—	—	—	
Poznań									
Kraków	7[00]	cisza	—	SW4	WSW3	SW2	NNE2	—	—

Stacja	Godz.	Wiatr doliny	KIERUNEK WIATRU NA WYSOKOŚCI 200 m	500 m	1000 m	1500 m	2000 m	3000 m	4000 m

Państwowy Instytut Meteorologiczny w Warszawie.

Mapa pogody z dnia 10. I. Środa 1934 r. 7 g. G. M. T. Nr. 10/4. Rocznik XV.

Ciśnienie w millibarach: 1 mmb. odpowiada ciśnieniu słupa rtęci 3.4 mm. na jednostkę powierzchni.

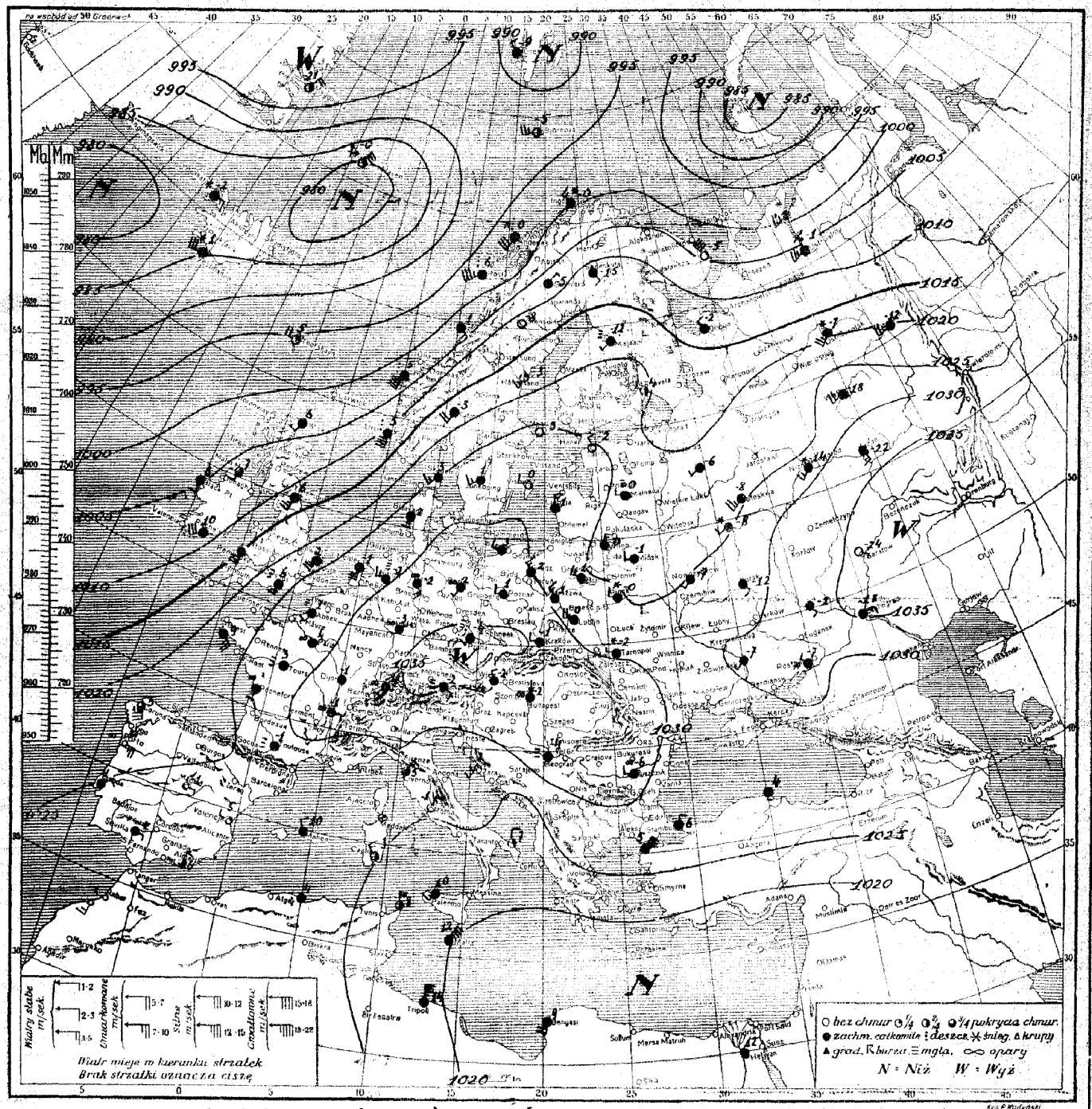

Rozkład ciśnienia: szereg głębokich niżów barometrycznych przeciąga na dalekiej północy. Płytki niż utrzymuje się nad wschodnią częścią morza Śródziemnego. Pozostałe kraje Europy pokrywa rozległy obszar wysokiego ciśnienia, którego środek pokrywa Bawarję i Czechosłowację.

Obecny stan pogody w Polsce: przeważnie pochmurno, gdzieniegdzie drobny opad. Temperatura od +2° do -4°.

Przewidywany przebieg pogody w dniu 11. I. [czwartek]: w całym kraju - naogół chmurno i mglisto, miejscami przejaśnienia. Nocą lekki, w górach umiarkowany mróz, dniem temperatura przeważnie w pobliżu 0°. Słabe wiatry zachodnie, potem miejscowe.

Stacja	Ciśnienie w mm	Wiatr	Siła wiatru	Temp. C°	Opady w mm	Stan atmosferyczny
Wilno	181	SSW$_3$	71 8	-3	03	-4
Lida	203	S$_3$	72 8	-4	03	-6
Siemiatycze	202	SW$_2$	05 8	-1	2	-3
Pińsk	242	S$_3$	08 8	-6	0	-12
Mołodeczno	210	SW$_2$	04 8	-2	1	-4
Brześć n/B	227	SW$_2$	03 8	-3	0	-6
Warszawa	219	WNW$_3$	57 8	0	1	-5
Kalisz	238	cisza	02 6	1	1	-1
Kielce	258	W$_2$	72 8	-2	0	-2
Lublin	247	SW$_4$	03 8	-2	ślad	-5
Lwów	273	SSSW$_3$	03 8	-7	0	-13
Łuck	261	S$_4$	03 8	-8	0	-12
Tarnopol	290	S$_1$	46 9	-9	0	-9
Kraków	267	W$_2$	03 8	-1	0	-2
Zakopane	284	W$_4$	03 6	-6	01	-6
Poznań	243	WSW$_3$	03 8	1	0	-1
Bydgoszcz	212	WSW$_3$	03 8	1	0	0
Toruń	226	W$_2$	03 8	1	0	0
Grudziądz	219	SW$_4$	03 8	1	0	0
Gdynia	177	W$_3$	02 5	2	0	—
Czasyn	280	SW$_4$	02 8	-2	0	-3
Przemyśl	267	WSW$_4$	02 7	-1	0	-14
Ingolstadt	296	WSW$_4$	08 8	-9	ślad	-9
Monachium	235	SW$_4$	05 8	3	01	2
Stuttgart	229	SW$_4$	03 8	2	01	0
Frankfurt n/M	260	SW$_3$	05 8	1	0	0
Norymberga	275	WNW$_3$	05 8	1	—	—
Wurzburg	263	W$_3$	03 8	0	06	-1
Kassel	295	cisza	46 9	-0	ślad	-1
Hamburg	315	S$_1$	08 8	-7	0	-15
Hannover	272	W$_3$	05 8	1	01	-1
Bremen	181	W$_3$	03 8	1	1	1
Emden	219	cisza	48 9	-1	0	-1
Norderney	132	SW$_3$	03 8	3	3	—
Münster	282	SW$_2$	08 8	-1	04	-2
Dortmund	274	S$_3$	74 8	-1	08	-2
Kolonia	206	SSE$_3$	72 8	-8	01	-9
Aachen	292	SSW$_6$	08 8	-3	0	-6
Berlin	291	SE$_1$	46 9	-3	0	-4
Berlin-Dahlem	310	E$_1$	47 9	-10	0	-16
Kopenhaga	809	W$_4$	02 5	0	0	—
Visby	816	W$_3$	83 5	-1	5	—
Oslo	989	NW$_6$	10 5	1	1	—
Stavanger	061	NNW$_3$	83 7	2	01	—
Skudesnes	126	SW$_3$	02 4	2	1	—
Bergen	156	NW$_2$	02 4	2	3	—
Trondheim	812	NW$_4$	72 7	-11	ślad	—
Bodo	810	NNE$_1$	01 3	-6	02	—
Jan Mayen	217	WSW$_3$	72 8	-9	04	—
Tromsö	086	NW$_3$	03 8	-1	0	-3
Haparanda	954	WNW$_3$	01 3	-7	ślad	—
Sundsvall	950	WSW$_4$	01 3	-4	1	-5
Sztokholm	015	cisza	00 0	-10	0	-11
Härnösand	096	SW$_4$	01 3	-5	0	—
Karlstad	052	cisza	02 7	2	01	2
Göteborg	066	SW$_4$	03 8	2	0	2
Jönköping	194	SSW$_3$	02 5	3	2	1
Visby	088	S$_5$	03 8	3	0	—
Sztokholm	090	SW$_6$	02 5	—	0	—
Abisko	942	W$_6$	87 8	-4	3	-4
Falun	090	SW$_4$	03 8	2	1	—
Visby	090	SW$_3$	03 8	2	0	1
Skipton	138	SSW$_4$	03 8	1	2	0
Aberdeen	118	SW$_4$	01 3	2	0	—
Harwich	068	SW$_4$	03 8	2	0	2
Nordeney	059	SW$_4$	03 8	1	01	1
Vigo	008	SW$_6$	01 3	-1	0	-2
Brest	020	WSW$_6$	03 8	-1	0	-2
Paryż	952	SSW$_4$	03 8	2	—	—
Barcelona	066	SSW$_2$	03 9	-2	04	-3
Biarritz	947	SW$_4$	03 8	1	3	-6
Clermont	158	SW$_7$	72 9	-7	1	-7
Lyon	—	S$_6$	03 8	-7	0	-7
Marsylia	288	SSW$_3$	03 8	-8	0	-8
Nicea	261	SSW$_3$	03 8	-7	0	-9
Rzym	376	S$_5$	01 3	-20	0	-21
Albacete	233	S$_4$	03 8	-6	0	-8
Murcia						
Malaga	330	NW$_6$	00 1	-18	ślad	-20
Gibraltar						
Sewilla	336	N$_1$	03 8	-1	0	—
Kadyks	315	ESE$_2$	02 8	-14	0	—
Almeria						
Granada	372	ENE$_3$	04 2	-25	0	-25
Gibraltar	404	NE$_2$	03 8	-27	0	-27
Sewilla						
Almeria						
Malaga	317	N$_2$	03 8	1	0	—
Madryt						
La Coruna	258	SSE$_3$	03 8	10	2	—
La Rochelle	252	E$_1$	00 0	5	0	—
Valencia	273	W$_4$	00 0	2	0	2
Kadyks						
Lizbona	275	NE$_2$	01 3	4	0	3
Genova	252	cisza	01 3	6	0	—
Padova						
Pireusa	259	cisza	00 0	-4	0	—
Zurich	225	ENE$_3$	00 0	6	0	—
Koppitz	219	NNE$_3$	00 0	3	0	—
Perasdo	214	N$_4$	02 5	—	—	—
Perpignan	201	N$_2$	02 5	10	05	—
Nowasad	189	N$_2$	54 8	6	4	—
Cagliari	249	NNW$_4$	00 0	8	0	—
Zara	257	SE$_1$	01 2	-1	0	—
Spalato	281	cisza	45 0	-6	0	-7
Zagrzeb	291	NE$_1$	48 8	-3	0	-3
Sarajewo	293	cisza	03 8	-4	0	-4
Nis						
Skopje	281	ESE$_1$	03 8	-1	0	-2
Sofia						
Varna						
Albanez						
Aleksandropolis						
Zante						
Hucunsai	306	cisza	41 9	-12	0	-12
Tientsin						
Chichau	333	cisza	43 8	-6	0	-6
Suchia						
Tokio	190	N$_2$	64 8	10	20	—
Nemuro						
Yokoh	206	N$_2$	02 6	8	3	8
Sjan	258	cisza	02 5	9	0	7
Telegr						
Malta	157	N$_5$	02 6	9	6	—
Angora						
Bizerta	282	SE$_2$	01 3	5	0	—
Szayna						
Nawis (2790)						
Zugspitze (2964)						
Feldberg (1493)						
Pic du Midi (2877)						
Monte Rosa						

UWAGI

Ciśnienie atmosferyczne zredukowane do 0° C., na ciężkość normalną i do poziomu morza.
Siła wiatru w skali Beauforta: 0-cisza zupełna do 9-wicher.

Stan pogody:

00 — 19 — skrócony opis wyglądu nieba i zjawiska specjalne.
20 — 29 — opady w ciągu ostatniej godziny przed obserwacją, lecz nie w chwili obserwacji.
30 — 39 — Wichury pyłowe i zawieje śnieżne.
40 — 49 — Mgła lub gęste opary (przejrzystość mniejsza od 1000 metrów).
50 — 59 — Dżdża (drobny deszcz ze stratus lub rosząca mgła).
60 — 69 — Deszcz.
70 — 79 — Śnieg.
80 — 89 — Przelotne opady.
90 — 99 — Burza.

Zachmurzenie w skali 10 stopniowej: 0—bez chmur, 1—ślady chmur, 2—$^1/_{10}$ pokrycia, nieba, 3—$^3/_{10}$, $^5/_{10}$, ^{4}—$^4/_{10}$, $^5/_{10}$, $^6/_{10}$ 5—$^7/_{10}$, $^8/_{10}$, 6—$^9/_{10}$, 7—więcej niż $^9/_{10}$ pokrycia nieba, lecz z przerwami, 8—niebo całkowicie pokryte chmurami—$^{10}/_{10}$, 9—niebo niewidoczne z powodu mgły, burzy pyłowej lub innych zjawisk.

Temperatura w całkowitych stopniach Celsjusza. W ostatniej rubryce podawane są najniższe temperatury z nocy ubiegłej lub najwyższe z dnia poprzedniego.

Szczegóły w Nowym Kluczu do układania telegramów meteorologicznych, przyjętym w Kopenhadze we wrześniu 1929.

SPOSTRZEŻENIA PILOTOWE

Stacja	Godz.	Wiatr dołem	KIERUNEK WIATRU NA WYSOKOŚCI 200 m	500 m	1000 m	1500 m	2000 m	3000 m	4000 m
Wilno									
Warszawa									
Lwów	7^{22}	S$_5$	—	S$_{14}$	S$_{14}$	—	—	—	—
Gdynia	9^{22}	SSW$_6$	W$_{16}$	W$_{14}$	—	—	—	—	—
Poznań									
Kraków	7^{22}	W$_2$	—	W$_{14}$	W$_9$	W$_4$	WNW$_7$	WNW$_6$	—

Państwowy Instytut Meteorologiczny w Warszawie.

Mapa pogody z dnia 11. I. czwartek 1934 r. 7 g. G. M. T. Nr. 11 A Rocznik XV.

Ciśnienie w millibarach; 1 mmb. odpowiada ciśnieniu słupa rtęci 34 mm. na jednostkę powierzchni.

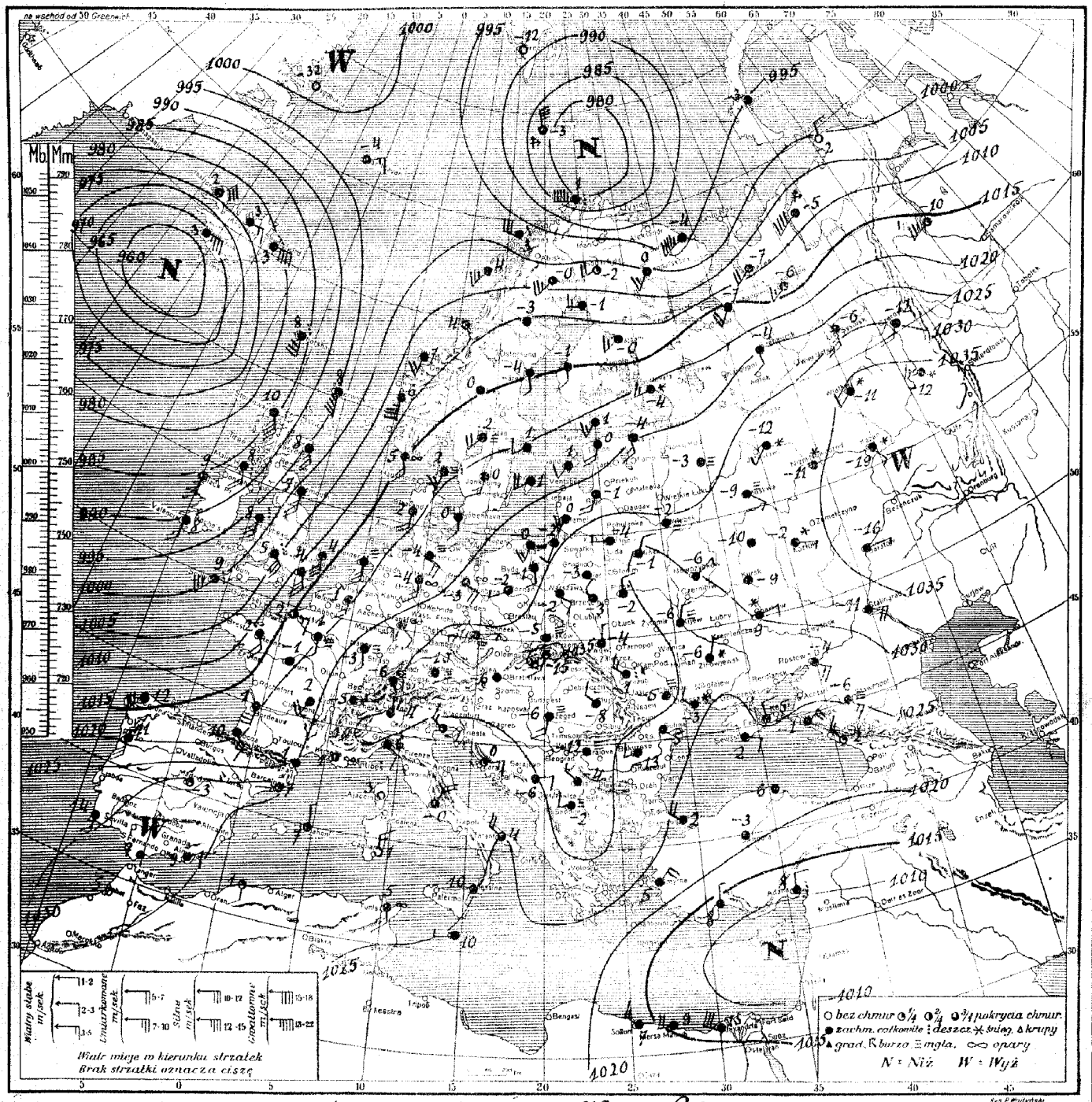

Rozkład ciśnienia: głębokie depresje ze środkami nad Islandją i Wyspą Niedźwiedzią ogarniają kraje Europy północnej i północno-zachodniej. Płytki niż nad Azją Mniejszą. Pozostałe państwa Europy ogarnia w dalszym ciągu wysokie ciśnienie.

Obecny stan pogody w Polsce: chmurno z przejaśnieniami, temperatura od 0° do -7° (Zakopane -15°).

Przewidywany przebieg pogody w dniu 12. I. (piątek): Pomorze, Wileńskie, Polesie – naogół chmurno, lekki mróz. Słabe wiatry miejscowe. Pozostałe dzielnice – po rannych mgłach lub chmurnym stanie nieba – rozpogodzenie. Nocą umiarkowany, dniem lekki mróz. Słabe, potem umiarkowane wiatry południowo-wschodnie.

… 11. I. 1934 r. 7 godz. …

Stacje	Ciśnienie	Wiatr	Stan pogody	Zachm.	Temp.	Opady w mm	max./minim.
Wilno	30.7	W1	03	8	-4	0	-4
Lida	31.3	W2	03	8	-5	0	-5
Suwałki	31.3	cisza	03	8	-3	0	-4
Pińsk	30.7	N2	02	6	-2	0	-2
Białystok	31.9	cisza	03	8	-3	0	-3
Brześć n/B	32.6	NNW2	03	8	-3	0	-4
Warszawa	30.2	SE2	02	7	-2	0	-2
Kalisz	28.4	NE2	02	5	-4	0	-4
Kielce	33.0	cisza	02	6	-4	0	-4
Lublin	32.4	—"—	03	8	-2	0	-3
Lwów	32.1	N1	03	7	-4	0	-5
Łuck	30.7	NNW3	03	8	-2	0.1	-2
Tarnopol	33.0	WNW3	03	8	-2	0.2	-2
Kraków	32.7	cisza	48	9	-5	ślad	-5
Zakopane	36.6	SSW2	01	3	-15	0	-15
Poznań	28.4	WSW1	02	5	-2	0	-3
Bydgoszcz	27.7	SSE1	04	8	-2	0	-2
Toruń	29.1	S2	03	8	-2	0	-2
Grudziądz	29.1	S2	02	5	-1	0	-1
Gdynia	27.5	SSW3	05	4	-0	0	—
Cieszyn	32.8	SE6	02	5	-7	0	-9
Przemyśl	32.1	NNW4	02	7	-1	ślad	-2
Thorshavn	83.6	S6	62	8	8	1	—
Seydisfjord							
Reykjavik							
Lerwick	94.8	S8	02	8	8	0.1	—
Stornoway	84.2	SSE7	81	8	10	2	—
Aberdeen	97.7	SSE5	02	8	8	1	—
Tynemouth	02.1	S5	01	4	7	0	—
Holyhead	97.4	S6	62	8	8	4	—
Yarmouth	13.1	S6	03	8	4	0	—
Blacksod	86.6	S7	14	4	9	8	—
Valentia	89.9	SSW4	02	6	8	14	—
Malinhead	85.8	S4	62	8	8	2	—
Croydon	12.2	SSE5	02	6	4	ślad	—
Ross-on-Wye	04.5	SE6	61	8	5	5	—
Scilly	99.1	SW5	63	5	9	5	—
…anvell	08.5	SSE5	02	8	4	ślad	—
Rochefort							
Cognac	18.9	SE3	02	5	10	0	8
Clermont	23.4	SSW4	00	0	2	0	—
Dijon	25.4	cisza	46	9	-3	0	-3
Nancy	15.0	E3	02	4	2	0	2
Le Havre	25.1	S1	46	9	-3	0	-3
Brest	04.5	SSW8	61	8	10	5	9
Tours	18.7	cisza	00	0	-1	0	-1
Paris	19.7	S1	45	8	1	0	0
Strasbourg	28.6	SW1	05	4	-4	0	-4
Toulouse							
Perpignan	246	cisza	01	1	-1	0	-1
Marseille	279	—"—	05	4	1	0	0
Ajaccio	277	—"—	00	0	3	0	3
Lyon	258	—"—	05	0	-2	0	-4
Rennes	127	SSE4	03	8	2	0	1
Helder	—	S5	08	8	—	0	—
Vlissingen	176	S6	03	8	0	0	—
Bruxelles	198	S2	01	8	-1	—	—
København	235	S2	03	8	0	0	—
Skagen	198	SSW3	21	8	2	2	—
Blaavand	188	SSW4	03	8	2	0	—
Wien	323	cisza	00	0	-6	0	-6
Klagenfurt							

Stacje	Ciśnienie	Wiatr	Stan pogody	Zachm.	Temp.	Opady w mm	max./minim.
[illegible]	29.0	SSE1	46	9	-6	0	-7
[illegible]	29.4	Ec	08	9	-5	0	6
[illegible]	29.4	N2	00	0	-4	0	-5
[illegible]	20.0	S5	40	9	0	0	—
[illegible]	23.1	SE4	08	8	-4	0	-4
[illegible]	26.4	SSE3	02	6	-3	0	-3
[illegible]	26.4	SE3	05	5	-3	0	-4
[illegible]	27.3	S4	05	4	-3	0	-3
[illegible]	29.0	SE2	03	6	-3	0	-5
[illegible]	27.9	SE1	05	8	-4	0	-5
[illegible]	31.8	cisza	46	9	-10	0	-11
[illegible]	23.5	S3	05	2	-4	0	-5
[illegible]	29.0	SSW1	02	7	-2	0	-2
[illegible]	21.3	S1	00	0	-3	0	-5
[illegible]	23.0	SSW3	03	8	0	0	—
[illegible]	31.1	E1	47	7	-4	0	-5
[illegible]	32.6	cisza	41	5	-8	5	-8
[illegible]	33.5	—"—	47	6	-4	ślad	-7
[illegible]							
[illegible]							
[illegible]	330	WSW4	05	6	-6	01	-6
[illegible]	853	SW6	02	5	-1	0	—
[illegible]	818	W9	61	8	1	3	—
[illegible]	025	SW5	81	8	4	1	—
[illegible]	064	SSE2	01	2	4	02	—
[illegible]	053	S7	62	8	7	1	—
[illegible]	109	SSE7	03	8	6	03	—
[illegible]	909	cisza	00	0	-12	0	—
[illegible]	812	N8	37	8	-3	02	—
[illegible]	980	E2	02	5	-4	0	—
[illegible]	150	SSW6	03	8	1	0	-3
[illegible]	031	SW4	01	1	-0	0	—
[illegible]	071	W3	02	6	-1	1	-5
[illegible]	117	cisza	00	0	-3	0	-6
[illegible]	144	S7	01	2	-4	0	—
[illegible]	787	SW4	44	7	2	ślad	1
[illegible]	203	SW2	02	8	1	02	0
[illegible]	223	SSW3	03	8	0	0	-1
Visby	226	WSW4	03	8	1	01	—
[illegible]	229	SW4	03	8	1	0	—
[illegible]	974	WSW4	03	8	-1	2	-2
[illegible]	233	SSW4	03	8	0	0	-3
[illegible]	224	SW4	03	8	1	0	1
[illegible]	275	SSW4	03	8	-1	0	-3
[illegible]	253	SW3	03	8	1	0	—
[illegible]	211	SSW3	03	8	1	0	-1
[illegible]	221	WSW3	74	8	-4	0	-8
[illegible]	143	S2	01	1	-1	4	-2
[illegible]	166	WSW4	03	8	-1	1	-8
[illegible]							
[illegible]	163	SSW4	02	6	-7	0	-10
[illegible]	234	SSW4	10	8	-5	0	-7
[illegible]							
[illegible]	353	W3	74	8	-12	—	-16
[illegible]							
[illegible]	306	S3	03	8	-9	0	-9
[illegible]	350	SW2	71	8	-11	ślad	-15
[illegible]	285	W4	00	0	-15	0	-15
[illegible]	—	NW2	03	8	-2	ślad	-2
[illegible]	401	NE1	03	8	-6	—	—
[illegible]	309	ESE4	08	8	-9	0	-9
[illegible]	409	S1	03	8	-20	0	-23

Stacje	Ciśnienie w mm	Wiatr	Stan pogody	Zachm.	Temp. C°	Opady w mm	max./minim.
Kiew	29.0	NNE1	45	8	-6	1	-6
Kursk	30.4	cisza	03	8	-9	0.3	-11
Kazań	38.4	SSE1	72	8	-19	ślad	-12
Odessa	26.1	NW2	72	8	-3	1	—
Sewastopol	22.7	ESE2	03	8	2	0.8	—
Rostow n/D	27.1	ESE4	03	8	-4	0.1	
Saratow	37.8	E1	03	8	-16	0.2	-21
Stalingrad	33.7	ESE4	03	8	—	0.1	-13
Orenburg	41.0	NNE1	45	8	-24	ślad	—
Soczi	22.4	NE3	02	5	2	0	—
Astrachań	31.8	ENE3	02	—	-14	0	-18
Baku	28.9	SW2	62	8	3	0.2	—
Madrid							
La Coruña	14.2	SW6	81	8	12	13	
S. Fernando							
Valencia	29.1	WSW1	05	0	4	0	
Mahon	28.2	N1	01	3	7	0	
Lisbona	26.5	SW4	02	7	12	0	
Genova	26.6	SE1	00	0	6	0	—
Padova	27.1	NW2	08	2	1	0	
Firenze							
Roma	25.8	NE4	00	0	0	0	—
Napoli	25.7	NNE3	00	0	2	0	—
[illegible]	24.5	NNW4	02	4	4	0	
Palermo							
Messina	25.3	cisza	01	5	10	0	—
Cagliari	29.1	N3	00	0	1	0	—
Zara	29.3	E3	00	0	0	0	
Beograd							
Zagreb							
Sarajewo							
Niš	31.5	NW1	03	8	-4	0	-9
Skoplje	31.1	W2	04	8	-2	0	-4
Sofia							
Warna							
[illegible]							
Aleksandropolis							
[illegible]							
Bukareszt	298	WSW3	02	4	-13	0	-14
Timisoara							
Chisinau	317	cisza	45	8	-5	0	-9
Sulina							
Trypolis							
Bengazi							
Tunis	274	S3	05	3	5	0	—
Bizerta							
Tanger							
Malta	143	W1	25	7	10	02	—
Angora							
Stambuł	223	cisza	02	6	6	0	—
Smyrna	—	—"—	74	8	2	1	—
Säntis (2500)							
Zugspitze (2964)							
Sonnblick (3106)							
[illegible]							
[illegible]							

UWAGI

Ciśnienie atmosferyczne zredukowane do 0° C., na ciężkość normalną i do poziomu morza.

Siła wiatru w skali Beauforta: 0-cisza zupełna do 9-wicher.

Stan pogody:

00 — 19 — skrócony opis wyglądu nieba i zjawiska specjalne.

20 — 29 — opady w ciągu ostatniej godziny przed obserwacją, lecz nie w chwili obserwacji.

30 — 39 — Wichury pyłowe i zawieje śnieżne.

40 — 49 — Mgła lub gęste opary (przejrzystość mniejsza od 1000 metrów).

50 — 59 — Dżdża (drobny deszcz ze stratus lub rosząca mgła).

60 — 69 — Deszcz.

70 — 79 — Śnieg.

80 — 89 — Przelotne opady.

90 — 99 — Burza.

Zachmurzenie w skali 10 stopniowej: 0—bez chmur, 1—ślady chmur, 2—1/10 pokrycia nieba, 3—2/10, 3/10, 4—4/10, 5/10, 6/10, 5—7/10, 8/10, 6—9/10, 7—więcej niż 9/10 pokrycia nieba, lecz z przerwami, 8—niebo całkowicie pokryte chmurami—10/10, 9—niebo niewidoczne z powodu mgły, burzy pyłowej lub innych zjawisk.

Temperatura w całkowitych stopniach Celsjusza. W ostatniej rubryce podawane są najniższe temperatury z nocy ubiegłej lub najwyższe z dnia poprzedniego.

Szczegóły w Nowym Kluczu do układania telegramów meteorologicznych, przyjętym w Kopenhadze we wrześniu 1929.

SPOSTRZEŻENIA PILOTOWE

Stacje	Godz.	Wiatr dolny	200 m	500 m	1000 m	1500 m	2000 m	3000 m	4000 m
Wilno									
Warszawa	7^{00}	ESE3	ESE5	ESE6	—	—	—	—	—
Lwów									
Gdynia	8^{00}	SSW3	SW6	WSW6	SW7	SW3	SW2	—	—
Poznań	7^{00}	SSE1	S5	WSW7	SSW5	SSW4	—	—	—
Kraków									

Stacja	Godz.	Wiatr dolny	200 m	500 m	1000 m	1500 m	2000 m	3000 m	4000 m

Państwowy Instytut Meteorologiczny w Warszawie.

Mapa pogody z dnia 13. I. sobota 1934 r. 7 g. G. M. T. Nr. 13. Rocznik XV.

Ciśnienie w millibarach: 1 mmb. odpowiada ciśnieniu słupa rtęci 34 mm. na jednostkę powierzchni.

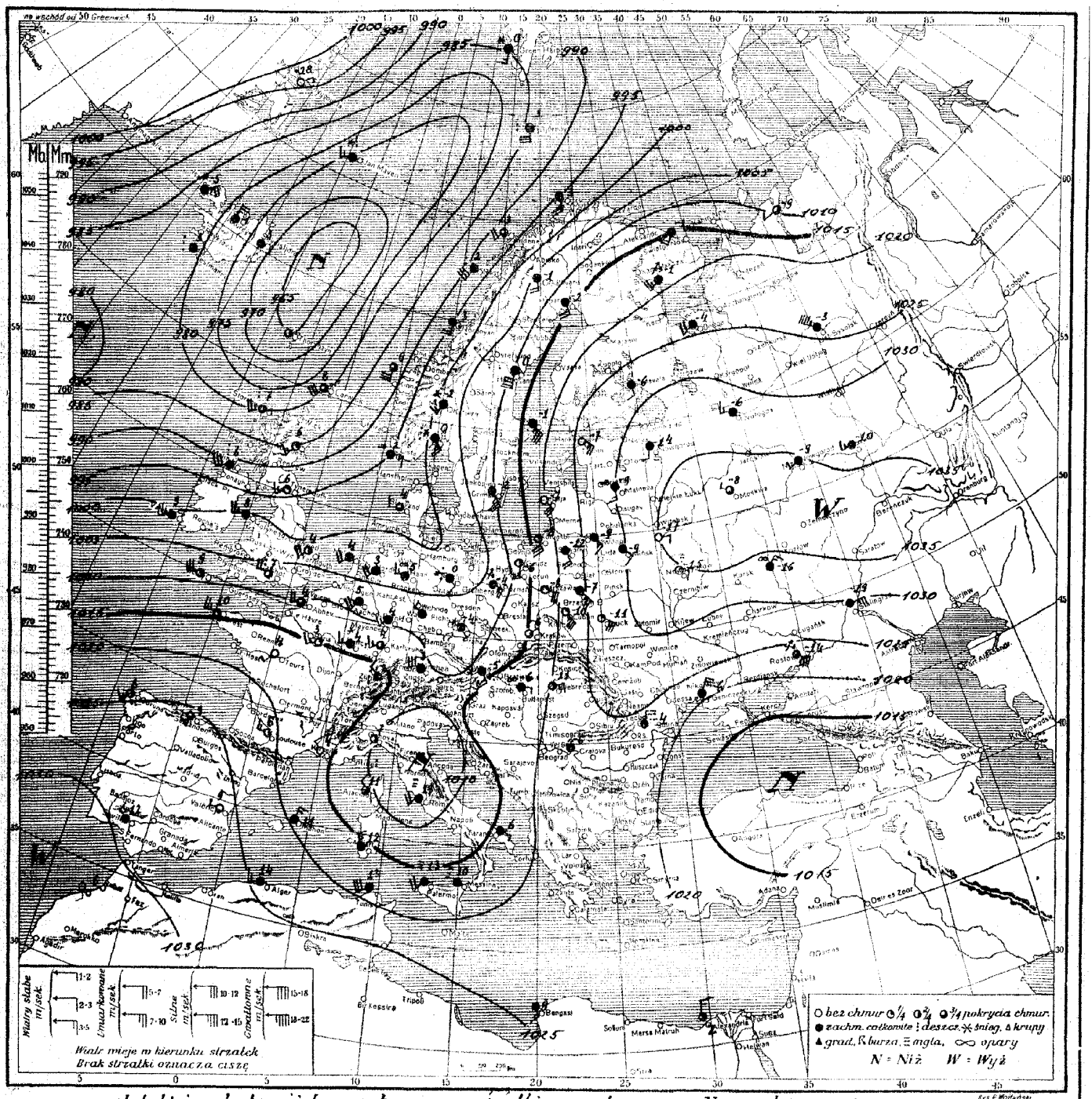

Rozkład ciśnienia: głęboki i rozległy niż barometryczny ze środkiem nad morzem Norweskiem załaką niskiego ciśnienia się poprzez Niemcy nad morze Śródziemne, drugi, płytki nad morzem Czarnem. Obszar wysokiego ciśnienia ze środkiem nad Rosją centralną pokrywa Europę wschodnią. Wyż Azorski sięga do zachodnich wybrzeży Francji.

Obecny stan pogody w Polsce: w Poznańskiem pochmurno i pada śnieg, pozatem chmurno z rozpogodzeniami. Temp. od -4° -12°

Przewidywany przebieg pogody w dniu 14. I. (niedziela): przeważnie pochmurno z opadami śnieżnemi, głównie w zachodniej połowie kraju. W dzielnicach zachodnich lekki, pozatem umiarkowany mróz. Umiarkowane wiatry z kierunków południowych, w górach możliwy jeszcze halny.

Wilno	295	S_3	03	8	-5	0	-6
Lida	295	SE_1	03	8	-5	0	-11
Łuniniec	282	SSE_2	02	4	-8	0	-8
Pińsk	298	NE_2	03	8	-5	0	-7
Białystok	278	E_3	03	8	-4	0	-7
Brześć n/B	286	E_2	01	3	-8	0	-9
Warszawa	239	SE_3	01	3	-7	0	-7
[illegible]	199	SE_2	01	4	-4	0	-4
[illegible]	250	E_2	02	6	-8	0	-9
Lublin	270	E_5	71	8	-6	0	-9
Lwów	271	SE_2	44	9	-6	0	-16
Łuck	283	ESE_3	03	8	-5	0	-5
Tarnopol	285	cisza	02	8	-7	0	-7
Kraków	227	NE_1	02	5	-8	0	-8
Zakopane	265	SW_1	02	5	-12	0	-14
Poznań	193	SE_2	04	2	-6	0	-6
Bydgoszcz	199	SE_2	04	4	-5	0	-5
Toruń	210	S_3	01	4	-5	0	-6
Grudziądz	224	S_2	02	4	-5	0	-6
Gdynia	191	S_5	00	0	-4	0	—
Cieszyn	243	SE_0	02	5	-5	0	-7
Przemyśl	278	cisza	01	2	-17	0	-17
Thorshavn	730	S_3	03	8	5	6	—
Seydisfjord							
Reykjavik							
Lerwick	744	S_6	65	6	8	6	—
Stornoway	728	SSW_4	02	5	6	6	—
Aberdeen							
Tynemouth	864	W_2	01	3	4	1	—
Holyhead							
Yarmouth	937	S_3	08	8	9	1	—
Blacksod							
Valentia	871	SW_6	01	3	6	1	—
[illegible]	—	S_4	01	1	4	4	—
Croydon	946	SSW_4	62	8	9	13	—
Ross-on-Wye	921	—	02	8	6	27	—
Scilly	925	WSW_5	02	5	9	15	—
Cranwell	918	SSW_5	02	7	6	7	—
[illegible]	075	SSW_6	14	8	8	0	6
[illegible]	105	SSW_6	03	8	15	0	9
Clermont	138	S_3	03	8	7	0	5
Dijon	139	SW_5	22	8	4	04	1
Nancy	125	SW_6	64	8	4	02	2
Le Havre	958	SSW_5	62	8	9	2	5
Brest							
Tours	053	SSE_3	22	8	8	1	4
Paris	047	SW_3	63	8	8	2	6
Strasbourg	163	SSW_2	61	8	-1	ślad	-4
Toulouse	153	SSE_3	03	7	8	0	7
Perpignan	186	cisza	03	8	4	0	2
Marseille	193	ESE_0	03	8	9	ślad	9
Ajaccio	238	cisza	02	7	8	0	4
Lyon	158	S_7	03	8	8	ślad	7
Rennes	967	SSW_6	62	8	11	15	8
[illegible]	—	S_7	64	8	—	5	—
Vlissingen	977	SSW_7	63	8	7	4	—
Bruxelles	015	SW_7	62	8	7	2	4
[illegible]	108	S_3	03	8	1	0	—
Skagen	048	S_6	03	8	2	0	—
[illegible]	004	SSE_1	03	8	2	0	—
Wien	244	SSE_1	03	8	-5	0	-5
Klagenfurt							

[illegible]	203	SSE_1	05	8	-5	ślad	-7
[illegible]	194	SSE_0	04	8	-2	0	-5
[illegible]							
[illegible]	000	S_7	64	8	4	05	—
[illegible]	080	SE_5	02	7	0	0	-3
[illegible]	160	SE_2	05	0	-5	0	-5
[illegible]	150	ESE_2	05	3	-5	0	-5
[illegible]	175	S_3	05	4	-4	0	-5
[illegible]	—	cisza	08	0	—	0	-10
[illegible]	163	—	51	8	-3	ślad	-8
[illegible]	234	SW_1	08	3	-14	0	-18
[illegible]	093	S_7	05	8	1	0	-4
[illegible]	237	SSE_4	01	4	-4	0	-3
[illegible]	092	S_1	61	8	7	02	5
[illegible]							
[illegible]	220	SE_1	71	8	-6	ślad	-7
[illegible]	240	SSW_4	05	8	-4	0	-5
[illegible]	270	S_2	44	9	-5	0	-11
[illegible]							
[illegible]	246	SE_2	04	8	-4	0	-5
[illegible]	267	ESE_2	45	8	-4	0	-5
[illegible]	099	W_3	02	5	-1	05	—
[illegible]	082	SE_3	01	3	1	02	—
[illegible]	966	SE_1	01	2	6	2	—
[illegible]	949	SSE_3	01	1	3	0	—
[illegible]	882	SE_3	02	5	8	0	—
[illegible]	885	ESE_1	62	8	4	03	—
[illegible]	056	S_2	01	3	-10	—	-13
[illegible]	073	WSW_3	01	1	-7	1	—
[illegible]	793	E_5	66	8	2	9	—
[illegible]	076	S_1	03	8	-3	04	—
[illegible]	093	SE_2	43	8	-8	0	-11
[illegible]	118	S_2	54	8	1	1	-1
[illegible]	078	S_1	03	8	-1	0	-5
[illegible]	100	S_5	03	8	1	0	—
[illegible]	109	SSW_4	03	8	-1	ślad	-2
[illegible]	162	SSW_5	03	8	1	0	-1
[illegible]	118	ESE_4	03	7	-1	0	-3
[illegible]	168	S_4	01	3	1	0	—
[illegible]	150	S_4	01	3	0	0	—
Abisko	054	cisza	43	5	-6	ślad	-7
[illegible]	240	S_4	03	8	-1	—	—
[illegible]	212	S_4	03	8	-0	0	-0
Riga	261	SSE_4	02	5	-4	0	-3
[illegible]	226	SE_2	03	8	-1	0	—
[illegible]	224	SSW_4	03	8	1	03	0
[illegible]	225	SW_2	03	8	0	0	-2
[illegible]	134	SW_5	14	8	0	0	0
[illegible]	182	SW_2	03	8	-1	01	-1
[illegible]							
[illegible]	147	WSW_5	03	8	-0	0	-3
Kargopol	203	SSW_4	03	8	-7	ślad	-7
[illegible]	081	SW_6	37	8	-4	—	-5
[illegible]							
[illegible]							
[illegible]	235	SSW_2	03	8	-2	0	-4
[illegible]	286	SW_6	03	8	-6	0	-9
[illegible]	323	SW_3	72	8	-11	02	-11
[illegible]							
[illegible]		SSW_5	03	8	-7	0	-16
[illegible]	323	ENE_2	03	8	-10	0	-10
[illegible]	345	S_1	03	8	-8	0	-9
[illegible]	384	SSW_3	04	7	-19	0	-22

Kijów							
Moskwa	317	E_3	—	8	-7	01	-9
Kazań	353	SSE_3	03	8	-14	0	-15
Odessa	253	NNE_6	74	8	-10	03	—
Sewastopol							
Rostów n/D.							
Saratów	345	cisza	04	0	-27	0	-28
Stalingrad	319	NE_5	03	8	-16	—	-21
Orenburg	397	E_3	02	5	-16	0	-17
Soczi	140	NE_4	03	8	3	0	—
Astrachań	285	ENE_1	02	5	-12	0	-13
Baku	217	cisza	08	7	4	05	—
Madrid							
La Coruña	070	SW_8	02	5	14	ślad	—
S. Fernando							
Valencia	254	W_4	03	7	12	1	4
Mahón	229	NNW_5	01	3	12	0	—
Lisboa	248	SW_5	67	9	13	3	12
[illegible]	222	E_3	63	8	8	ślad	—
[illegible]							
Firenze	—	cisza	08	8	-1	0	-2
Roma	245	ENE_3	08	4	-1	0	—
Napoli	242	N_1	02	5	4	0	—
[illegible]	231	N_2	00	0	4	0	—
[illegible]	267	cisza	02	4	5	0	—
[illegible]	251	NW_2	02	4	11	ślad	—
Cagliari	281	N_2	02	5	2	0	—
Zara	243	SE_2	00	0	1	0	—
Beograd	269	SE_2	04	5	-6	0	-6
Zagreb	248	NW_1	04	1	-6	0	—
Sarajewo	274	cisza	43	5	-12	0	-13
Niš	—	E_1	02	5	-6	0	-7
Skoplje	275	—	00	—	-6	0	-6
Sofia							
Varna							
Athenes							
Alexandroupolis							
[illegible]							
Bucuresti	269	cisza	03	8	-6	0	-12
Timisoara	257	E_2	42	8	-6	0	-7
Chisinau							
Sulina							
Tripoli							
Bengasi							
Tunis	274	S_2	02	4	7	04	—
Alger	293	SW_2	02	2	10	0	—
Tanger							
Malta	260	NW_3	04	3	11	0	—
Angora							
Stambul							
Smyrna							
Säntis (2500)							
Zugspitze (2964)	—	WSW_4	02	6	-8	0	-10
Sonnblick (3106)							
[illegible]	—	WSW_5	04	1	-1	0	-2
[illegible]	—	W_9	46	9	-3	0	-5

UWAGI

Ciśnienie atmosferyczne zredukowane do 0° C., na ciężkość normalną i do poziomu morza.

Siła wiatru w skali Beauforta: 0-cisza zupełna do 9-wicher.

Stan pogody:

00—19 — skrócony opis wyglądu nieba i zjawiska specjalne.

20—29 — opady w ciągu ostatniej godziny przed obserwacją, lecz nie w chwili obserwacji.

30—39 — Wichury pyłowe i zawieje śnieżne.

40—49 — Mgła lub gęste opary (przejrzystość mniejsza od 1000 metrów).

50—59 — Dżdża (drobny deszcz ze stratus lub rosząca mgła).

60—69 — Deszcz.

70—79 — Śnieg.

80—89 — Przelotne opady.

90—99 — Burza.

Zachmurzenie w skali 10 stopniowej: 0—bez chmur, 1—ślady chmur, 2—1/10 pokrycia nieba, 3—2/10, 3/10, 4—4/10, 5/10, 6/10, 5—7/10, 8/10, 6—9/10, 7—więcej niż 9/10 pokrycia nieba, lecz z przerwami, 8—niebo całkowicie pokryte chmurami—10/10, 9—niebo niewidoczne z powodu mgły, burzy pyłowej lub innych zjawisk.

Temperatura w całkowitych stopniach Celsjusza. W ostatniej rubryce podawane są najniższe temperatury z nocy ubiegłej lub najwyższe z dnia poprzedniego.

Szczegóły w Nowym Kluczu do układania telegramów meteorologicznych, przyjętym w Kopenhadze we wrześniu 1929.

SPOSTRZEŻENIA PILOTOWE

Stacja	Godz.	Wiatr dolny	200 m	500 m	1000 m	1500 m	2000 m	3000 m	4000 m
Wilno									
Warszawa									
Gdynia									
Lwów									
Poznań									
Kraków									

Stacja	Godz.	Wiatr dolny	KIERUNEK WIATRU NA WYSOKOŚCI 200 m	500 m	1000 m	1500 m	2000 m	3000 m	4000 m

Państwowy Instytut Meteorologiczny w Warszawie.

Mapa pogody z dnia 14. I. niedziela 1934 r. 7 g. G. M. T. Nr. 14. Rocznik XV.

Ciśnienie w millibarach; 1 mmb. odpowiada ciśnieniu słupa rtęci 3.4 mm. na jednostkę powierzchni.

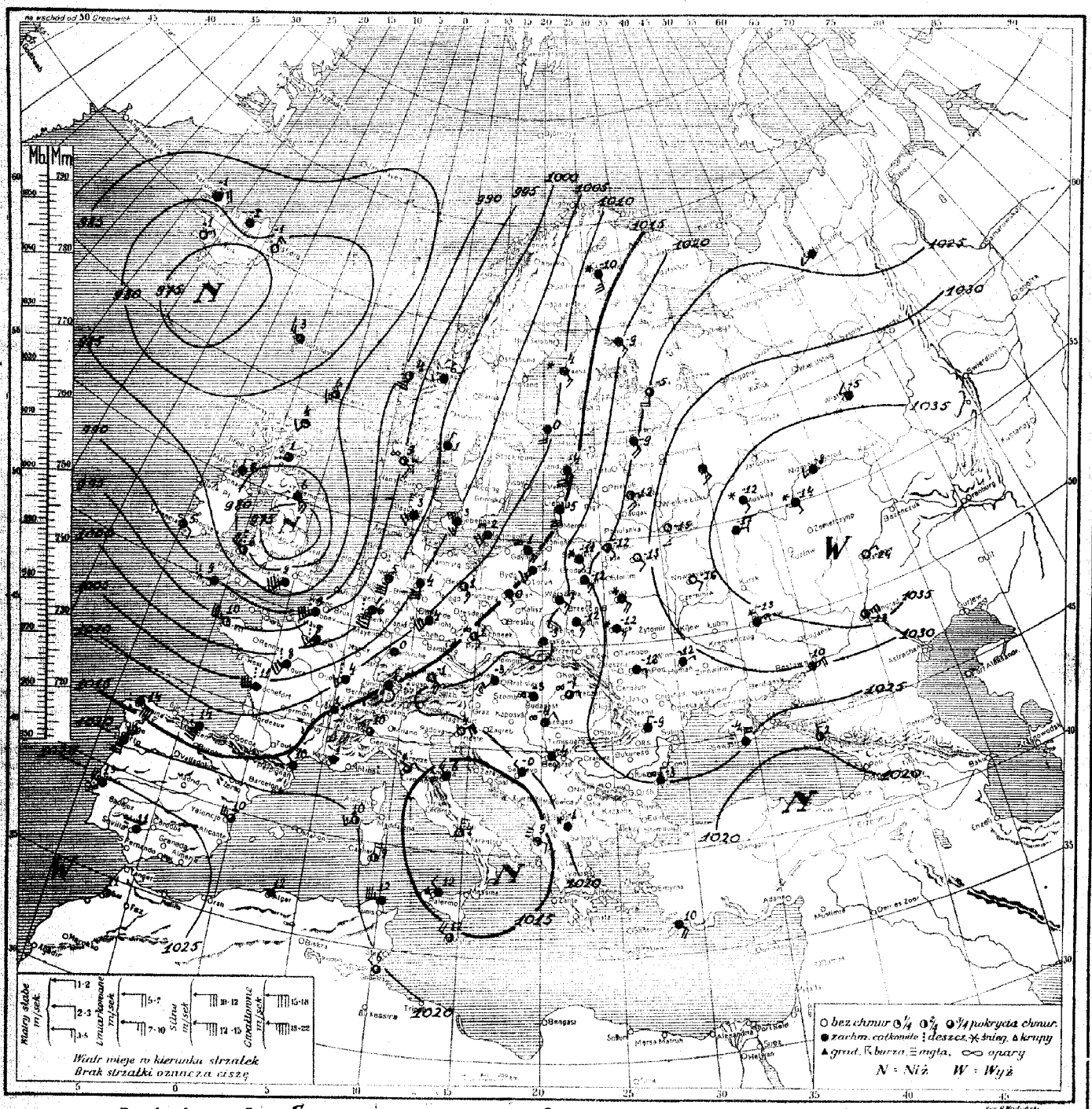

Rozkład ciśnienia: Zachodnia połowa Europy znajduje się pod wpływem rozległego obszaru niżowego, którego środki znajdują się: jeden nad Islandją, drugi nad Anglją, a trzeci nad południowemi Włochami. Wschodnią połowę pokrywa w dalszym ciągu wysokie ciśnienie ze środkiem nad Rosją centralną.

Obecny stan pogody w Polsce: Przeważnie chmurno i gdzieniegdzie śnieg. Temp. od 1° do −16°.

Przewidywany przebieg pogody w dniu 15. I. W całym kraju przeważnie pochmurno z opadami, zwłaszcza w dzielnicach zachodnich. We wschodniej połowie kraju jeszcze umiarkowany mróz, w zachodniej natomiast przechodzący w odwilż. Dość silne z porywami wiatry z kierunków południowych - w górach halny.

	270	SE_3	03	8	-9	0	-12
	278	ESE_4	03	8	-10	0	-14
	232	SSE_4	03	8	-12	0	-13
Pińsk	283	ESE_3	03	8	-12	ślad	-13
Białystok	230	SE_5	03	8	-9	0	-10
Brześć n/B	234	SE_5	03	8	-7	0	-10
Warszawa	161	ESE_6	01	3	-8	0	-8
Kalisz	092	E_3	02	6	-5	0	-7
Kielce	171	ESE_4	02	5	-8	0	-8
Lublin	215	SE_7	01	2	-10	0	-11
Lwów	266	SE_8	37	8	-9	0	-13
Łuck	260	ESE_6	01	3	-11	0	-12
Tarnopol	255	E_1	02	8	-9	0	-11
Kraków	140	ENE_2	02	5	-6	0	-8
Zakopane	160	N_2	03	8	-10	0	-14
Poznań	078	ESE_5	36	8	-4	ślad	-7
Bydgoszcz	096	SE_6	03	7	-6	0	-7
Toruń	119	SE_4	02	5	-6	0	-7
Grudziądz	136	S_6	02	4	-6	0	-7
Gdynia	117	SSE_4	03	8	-6	0	-
Cieszyn	131	SSE_2	03	8	-3	0	-9
Przemyśl	226	SSE_2	01	3	-10	0	-10
	650	cisza	01	4	—	1	—
Lerwick	791	SSW_6	02	5	8	ślad	—
Stornoway	795	WSW_5	25	5	7	5	—
Aberdeen	837	SSW_3	01	3	6	0	—
Tynemouth	934	SW_3	01	3	6	02	—
Holyhead	006	WSW_5	14	7	8	0	—
Yarmouth							
Blacksod	942	WNW_6	02	5	7	1	—
Valentia	015	WSW_5	02	7	9	1	—
Malin Head	900	SW_6	25	7	6	2	—
Croydon	061	SW_4	02	7	6	0	—
Ross-on-Wye	043	W_4	01	2	7	01	—
Scilly	071	WSW_6	07	4	9	02	—
Cranwell	010	SW_5	01	2	4	ślad	—
Rochefort							
	230	WSW_5	03	6	10	03	10
Clermont							
Dijon							
Nancy	139	W_3	23	8	4	1	3
Brest	131	W_5	01	3	10	0	8
Tours	162	SW_4	00	0	4	1	3
Paris							
Strasbourg							
Toulouse	231	W_3	01	4	6	2	5
Perpignan							
Marseille	170	NW_2	01	1	4	2	2
	123	NW_2	01	5	11	11	9
	027	SW_4	02	7	4	0	—
Vlissingen	061	SW_4	01	3	4	0	—
	087	WSW_4	02	6	3	1	3
	014	SSE_6	77	8	-1	3	—
	994	SSE_5	69	8	1	14	—
	980	WSW_2	02	5	4	2	—
Wien	140	SE_3	76	8	-5	1	-5
Klagenfurt	148	cisza	72	8	-6	2	-7

	163	WNW_5	62	8	2	6	2
	184	SE_0	62	8	4	5	3
	108	NE_1	43	8	0	0	-1
	000	SW_4	03	8	4	0	—
	023	WSW_4	05	8	4	6	3
	042	ESE_5	77	8	-4	02	-4
	132	SE_2	68	8	0	—	-2
	053	S_5	78	8	-1	5	-3
	091	SSE_3	77	9	-4	—	-6
	096	SW_3	02	6	4	4	2
	127	W_6	03	8	3	3	—
	038	W_3	05	8	5	1	3
	176	SSE_6	01	7	-8	0	-8
	083	SW_5	03	8	5	11	4
	095	SE_1	72	8	-4	6	-5
	138	SSE_2	74	8	-6	2	-6
	280	N_1	49	4	-10	0	-12
	179	E_1	08	8	-6	0	-7
	198	ENE_3	01	4	-11	0	-12
	005	SW_9	03	8	0	0	—
	956	S_5	03	8	3	0	—
	918	SSW_6	61	8	2	1	—
	913	S_4	03	8	3	0	—
	877	S_6	02	5	6	0	—
	913	SSE_7	62	8	4	02	—
	855	S_3	72	8	0	1	—
	858	S_6	61	8	3	03	—
	741	WSW_3	68	8	1	3	—
	014	SSW_3	74	8	-2	13	-4
	056	S_4	03	8	-1	0	—
	146	SSE_4	03	8	-2	0	-2
	048	SSE_5	02	7	-1	0	-3
	110	SSW_8	15	8	0	0	—
	053	ESE_6	72	8	-1	1	-1
	139	SSE_8	03	8	-0	0	-0
	057	SSE_6	03	8	-2	0	-2
	127	S_7	03	8	-1	0	—
	091	SSE_7	03	8	-2	0	—
Abisko	960	SW_2	03	8	3	0	-5
	259	SE_5	00	0	-7	0	-8
	204	SE_6	01	3	-6	0	-7
	252	ESE_5	00	0	-8	0	-8
	212	SE_6	00	0	-7	0	—
	258	SSE_3	02	7	-4	0	-6
	292	S_2	03	8	-6	0	-7
	159	SW_8	14	8	-2	0	-6
	242	S_5	03	8	-7	0	-7
	211	SSW_4	03	6	-2	ślad	-3
	228	SW_2	11	8	-1	—	-1
	288	SW_2	03	8	-6	0	-7
	193	NW_4	36	7	-4	ślad	-9
	307	S_4	03	8	-7	0	-8
	320	W_3	03	8	-6	01	-6
	295	W_2	03	8	-7	01	-10
	181	SW_4	03	8	-17	0	—
	—	S_2	03	8	-12	—	-12
	339	ESE_2	01	1	-15	0	-15
	381	WNW_4	02	5	-8	0	-8
	335	SSW_4	46	9	-21	0	-22

Kazań?	320	NNE_4	03	8	-9	ślad	-
	327	W_3	03	8	-10	0	-10
Sewastopol							
Rostów n.D.	222	E_8	36	8	-14	ślad	-
Saratów							
Stalingrad	284	E_5	03	8	-19	01	-20
Orenburg	358	cisza	40	9	-27	0	-27
Suchum	—	NE_2	02	6	4	0	—
Astrachan							
Baku	162	NW_2	03	8	4	0	—
Madryt							
La Coruna	234	SSW_3	01	4	8	05	—
S. Fernando							
Walencja	255	W_1	00	0	9	0	—
	—	NNE_2	02	6	11	3	—
	289	cisza	02	4	7	—	—
	082	cisza	57	9	4	10	—
	077	SW_4	53	8	13	15	—
	103	cisza	52	8	9	5	—
	150	E_2	52	8	7	ślad	—
	169	cisza	53	8	10	05	—
Cagliari	157	NNW_5	03	8	12	ślad	—
Zara	126	E_4	64	8	6	4	—
Belgrad							
Zagrzeb							
Sarajewo							
Skoplje							
Sofia							
	246	NW_1	42	9	-12	0	-13
	278	N_2	03	5	-7	0	-11
	281	SW_5	00	0	6	0	—
	239	SSE_3	—	6	9	2	—
Tunis							
Algier	227	WSW_3	13	8	14	ślad	12
Tanger							
Malta							
Angora							
Stambuł							
Smyrna							
Säntis (2500)							
Zugspitze							
Sonnblick							

UWAGI

Ciśnienie atmosferyczne zredukowane do 0° C., na ciężkość normalną i do poziomu morza.
Siła wiatru w skali Beauforta: 0-cisza zupełna do 9-wicher.

Stan pogody:

00 — 19 — skrócony opis wyglądu nieba i zjawiska specjalne.
20 — 29 — opady w ciągu ostatniej godziny przed obserwacją, lecz nie w chwili obserwacji.
30 — 39 — Wichury pyłowe i zawieje śnieżne.
40 — 49 — Mgła lub gęste opary (przejrzystość mniejsza od 1000 metrów).
50 — 59 — Dżdża (drobny deszcz ze stratus lub rosząca mgła).
60 — 69 — Deszcz.
70 — 79 — Śnieg.
80 — 89 — Przelotne opady.
90 — 99 — Burza.

Zachmurzenie w skali 10 stopniowej: 0—bez chmur, 1—ślady chmur, 2—1/10 pokrycia nieba, 3—3/10, 3/10, 4—4/10, 5/10, 6/10, 5—7/10, 8/10, 6—9/10, 7—więcej niż 9/10 pokrycia nieba, lecz z przerwami, 8—niebo całkowicie pokryte chmurami—10/10, 9—niebo niewidoczne z powodu mgły, burzy pyłowej lub innych zjawisk.

Temperatura w całkowitych stopniach Celsjusza. W ostatniej rubryce podawane są najniższe temperatury z nocy ubiegłej lub najwyższe z dnia poprzedniego.

Szczegóły w Nowym Kluczu do układania telegramów meteorologicznych, przyjętym w Kopenhadze we wrześniu 1929.

SPOSTRZEŻENIA PILOTOWE

Stacja		KIERUNEK WIATRU NA WYSOKOŚCI 200 m	500 m	1000 m	1500 m	2000 m	3000 m	4000 m
Wilno								
Warszawa	7^{00}	ESE_{12}	ESE_{13}	SSE_{13}	S_{11}			
Lwów								
Gdynia	8^{00}	SSE_{20}	SSE_{24}	SSE_{15}				
Poznań								
Kraków	7^{00}	ENE_3	—	ESE_4	SSE_5			

Państwowy Instytut Meteorologiczny w Warszawie.

Mapa pogody z dnia 15. I. (poniedziałek) 1934 r. 7 g. G. M. T. Nr. 15. Rocznik XV.

Ciśnienie w millibarach: 1 mmb. odpowiada ciśnieniu słupa rtęci 34 mm. na jednostkę powierzchni.

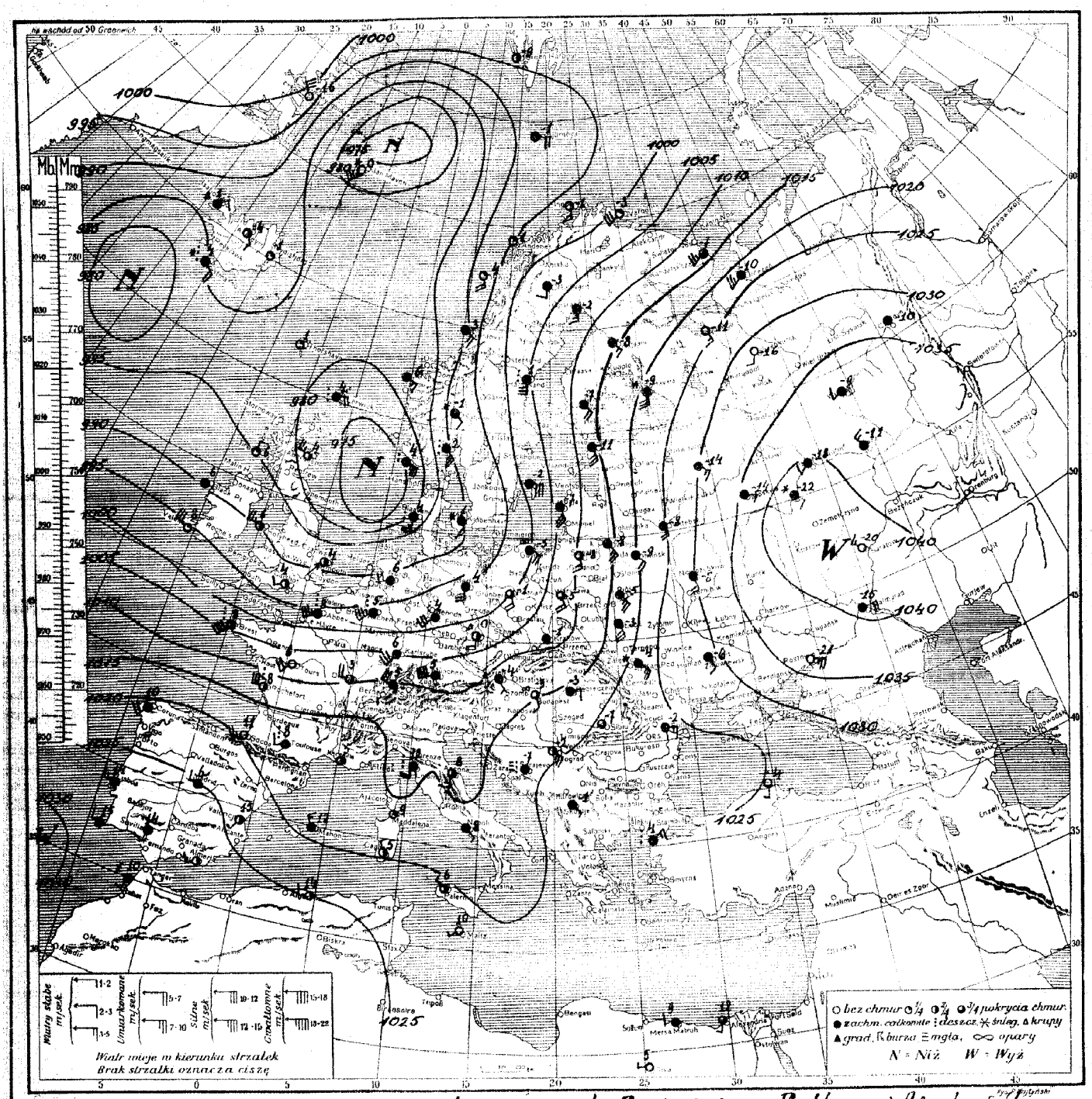

Rozkład ciśnienia: Obszar wysokiego ciśnienia pokrywający całą Rosję, poprzez Bałkany i Afrykę północną łączy się z wyżem Azorskim. Pozostałą Europę ogarnia obszar niskiego ciśnienia ze środkami: jeden nad morzem Północnem, drugi u zachodnich wybrzeży Islandji i trzeci nad Jan Mayenem.

Obecny stan pogody w Polsce: Chmurno z przelotnym śniegiem. Temperatura od 0° do -9°.

Przewidywany przebieg pogody w dniu 16. I.: Pogoda o zachmurzeniu zmiennem z zanikającemi opadami. Na wschodzie jeszcze umiarkowany, pozatem lekki mróz. Umiarkowane wiatry z kierunków południowych.

Stacja	Ciśn.	Wiatr	Stan pog.	Zachm.	Temp.	Opad	Min.
	246	SE_2	01	4	-12	0	-13
Lida	261	SE_3	01	3	-14	0	-15
	233	SE_2	72	8	-11	ślad	-12
Pińsk	263	SE_4	72	8	-12	01	-13
Białystok	234	SE_3	03	8	-12	0	-12
Brześć n/B.	242	SE_3	72	8	-11	ślad	-13
Warszawa	193	SE_3	03	8	-7	— " —	-7
Kalisz	158	SE_2	02	6	-0	4	-1
Kielce	214	cisza	03	8	-6	04	-7
Lublin	234	SE_3	03	8	-12	0	-12
Lwów	238	SE_2	08	9	-11	0	-12
Łuck	259	SE_3	71	8	-12	ślad	-17
Tarnopol							
Kraków	198	cisza	03	8	-3	04	-3
Zakopane	193	— " —	03	8	-4	01	-7
Poznań	149	SSE_2	02	6	0	0	-1
Bydgoszcz	141	SSE_1	03	8	0	0	-2
Toruń	167	SSE_2	03	8	-0	ślad	-2
Grudziądz	163	SSW_3	03	8	-1	0	-3
Gdynia	137	SSE_4	05	8	0	0	—
Chojnice	199	SE_1	02	8	-2	0	-4
Przemyśl	245	SSE_4	02	7	-16	0	-17
Thorshavn	788	WNW_3	02	5	3	8	—
Seydisfjord							
Reykjavik							
Lerwick	843	SW_3	01	4	6	—	—
Stornoway							
Aberdeen	839	S_2	01	4	3	05	—
Tynemouth	763	SE_5	64	8	6	7	—
Holyhead	758	N_6	61	8	7	—	—
Blacksod	859	W_1	01	4	4	2	—
Valentia	860	SE_2	02	6	5	9	—
Malinhead	810	N_2	60	7	6	0	—
Croydon	802	SSW_4	61	7	8	12	—
Ross-on-Wye	746	SSW_3	51	7	7	12	—
Scilly	894	—	02	8	9	5	—
Cranwell	718	SSE_4	54	8	7	10	—
	119	SSW_2	03	8	12	ślad	9
	106	S_6	03	8	7	—	—
Dijon							
Nancy	085	SSW_6	61	8	3	ślad	2
Le Havre	934	SSW_3	25	6	9	03	7
Brest	959	W_7	01	3	10	5	9
Tours	026	SSW_6	62	8	8	5	7
Paris	995	W_3	22	7	8	3	7
Strasbourg							
Toulouse							
Perpignan	157	cisza	02	6	6	0	5
Marseille	178	— " —	03	7	1	0	0
Lyon	147	S_3	64	8	4	2	0
Rennes	985	WSW_3	02	5	9	6	7
Vlissingen	902	SSE_4	64	8	5	3	—
Bruxelles	943	SSW_6	62	—	6	—	—
København	054	S_2	05	8	3	9	—
Skagen	002	SSW_3	03	8	4	2	—
	976	SSW_4	46	8	3	2	—
	207	SW_1	03	8	-3	10	-4

Stacja	Ciśn.	Wiatr	Stan pog.	Zachm.	Temp.	Opad	Min.
	152	SSE_1	03	8	-2	0	-2
	163	SE_0	03	8	0	0	-2
	183	N_1	00	0	-2	0	-3
	950	S_6	61	8	4	0	—
	038	SSE_5	03	7	4	ślad	3
	111	S_4	02	5	2	— " —	2
	110	SSE_3	01	4	1	0	1
	132	SSE_3	01	4	1	0	-0
	164	cisza	05	6	0	0	-2
	096	SSW_4	05	5	1	02	-0
	156	SE_5	01	3	-1	0	-2
	051	S_6	02	6	4	04	3
	168	S_5	03	8	-4	02	-9
	982	S_9	61	7	6	ślad	4
	167	SE_6	03	8	-5	04	-7
	155	SE_2	08	4	1	0	-4
	200	SSE_2	08	8	-4	0	-5
	218	SSE_1	05	7	-4	0	-7
	214	cisza	05	7	-3	05	-4
	219	NW_1	05	8	-4	0	-4
	220	ENE_2	05	5	-7	0	-10
	197	S_5	81	4	4	7	—
	928	SSE_6	02	5	5	5	—
	026	NW_1	03	8	-6	2	-6
	187	SSE_7	02	8	-9	0	-10
	145	S_6	03	8	-4	2	-6
	204	SSE_6	71	8	-9	01	-10
	151	SE_5	03	8	-5	05	—
	182	SSE_5	70	8	-5	0	-6
	269	SSW_4	01	4	-5	0	-8
	106	SE_3	71	8	-4	0	-7
	204	S_6	03	8	-11	0	-11
	337	WNW_2	03	8	-5	0	-6
	320	ESE_2	03	8	-16	0	-18
	—	SSE_4	76	8	-12	01	-14

Stacja	Ciśn.	Wiatr	Stan pog.	Zachm.	Temp.	Opad	Min.
Rostów n/D.	294	ENE_5	03	8	-10	0	—
Saratów	393	ENE_4	00	0	-24	0	-24
Stalingrad	358	ENE_5	—	4	-23	02	-23
Astrachań	931	NE_3	00	0	-16	0	-19
Baku	222	NNW_3	08	8	4	0	—
La Coruña	111	SE_8	60	8	14	1	—
S. Fernando	262	cisza	03	8	13	2	—
Valencia	223	W_5	02	5	10	0	9
Lisboa	255	W_5	42	9	13	2	10
Genova	177	SE_2	02	4	7	0	—
Padova	162	NW_2	01	2	8	0	—
Firenze	165	cisza	02	4	4	1	4
	110	E_2	01	—	7	1	—
	141	NW_2	89	8	12	3	—
	126	S_2	—	3	3	0	2
Cagliari	189	N_4	02	4	9	0	—
Zara	139	W_1	03	8	6	4	—
Beograd	208	SE_2	03	—	-4	0	-4
Sarajevo	182	NW_1	03	8	-0	4	-1
Niš	208	W_3	02	6	-2	0	-10
Skoplje	211	cisza	70	8	-2	2	-6
	263	NW_1	03	8	-8	0	-13
Tunis	086	SW_5	02	4	9	0	—
Algier	223	cisza	03	7	12	0	—
Malta	153	WNW_4	01	4	12	ślad	—
	—	SW_6	02	5	-13	0	-15
	—	WSW_8	46	9	-4	0	-4
	—	SSW_9	78	9	-3	5	-3

UWAGI

Ciśnienie atmosferyczne zredukowane do 0° C., na ciężkość normalną i do poziomu morza.
Siła wiatru w skali Beauforta: 0-cisza zupełna do 9-wicher.

Stan pogody:

00 — 19 — skrócony opis wyglądu nieba i zjawiska specjalne.
20 — 29 — opady w ciągu ostatniej godziny przed obserwacją, lecz nie w chwili obserwacji.
30 — 39 — Wichury pyłowe i zawieje śnieżne.
40 — 49 — Mgła lub gęste opary (przejrzystość mniejsza od 1000 metrów).
50 — 59 — Dżdża (drobny deszcz ze stratus lub rosząca mgła).
60 — 69 — Deszcz.
70 — 79 — Śnieg.
80 — 89 — Przelotne opady.
90 — 99 — Burza.

Zachmurzenie w skali 10 stopniowej: 0—bez chmur, 1—ślady chmur, 2—1/10 pokrycia nieba, 3—2/10, 3/10, 4—4/10, 5/10, 6/10, 5—7/10, 8/10, 6—9/10, 7—więcej niż 9/10 pokrycia nieba, lecz z przerwami, 8—niebo całkowicie pokryte chmurami—10/10, 9—niebo niewidoczne z powodu mgły, burzy pyłowej lub innych zjawisk.

Temperatura w całkowitych stopniach Celsjusza. W ostatniej rubryce podawane są najniższe temperatury z nocy ubiegłej lub najwyższe z dnia poprzedniego.

Szczegóły w Nowym Kluczu do układania telegramów meteorologicznych, przyjętym w Kopenhadze we wrześniu 1929.

SPOSTRZEŻENIA PILOTOWE

Stacja	Godz.	Wzór pogody	KIERUNEK WIATRU NA WYSOKOŚCI 200 m	500 m	1000 m	1500 m	2000 m	3000 m	4000 m
Wilno									
Warszawa									
Lwów									

Państwowy Instytut Meteorologiczny w Warszawie.

Mapa pogody z dnia 16. I. wtorek 1934 r. 7 g. G. M. T. Nr. 16A Rocznik XV.

Ciśnienie w millibarach: 1 mmb. odpowiada ciśnieniu słupa rtęci 3·4 mm. na jednostkę powierzchni.

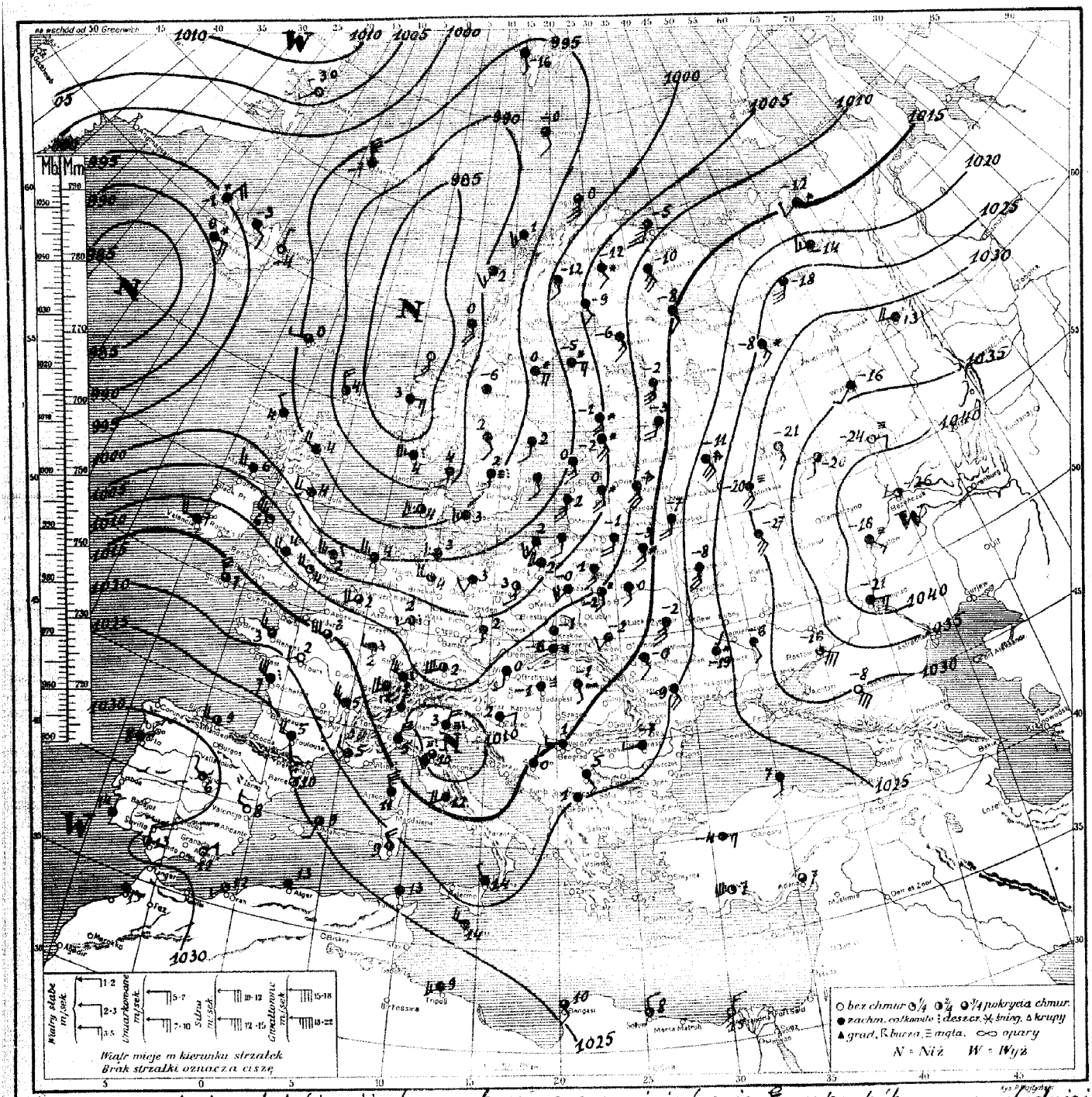

Rozkład ciśnienia: rozległe i głębokie niże barometryczne ogarniają kraje Europy północno-zachodniej i północnej. Płytki, drugorzędny niż nad Włochami. Obszary wysokich ciśnień pokrywają Rosję, oraz Hiszpanję, Portugalję i Francję.

Obecny stan pogody w Polsce: chmurno z przejaśnieniami, gdzieniegdzie drobny opad. Temper. od +2° do -6°.

Przewidywany przebieg pogody w dniu 17. I.: chmurno i mglisto z rozpogodzeniami w ciągu dnia. Temperatura bez większych zmian /dniem przeważnie odwilż/. Słabe wiatry południowo-zachodnie.

Wilno	14.0	SE5	03	8	-8	ślad	-12
Lida	14.9	SE5	03	8	-7	0	-11
[illegible]	11.7	SSE5	02	5	-8	0	-13
Pińsk	17.5	SE5	02	8	-5	0	-11
Białystok	10.9	SE3	02	7	-6	ślad	-12
Brześć n/B	12.3	SE3	02	7	-4	0	-9
Warszawa	06.7	SSE4	02	5	-5	0	-12
Kalisz	01.6	SSW3	78	8	-1	0	-3
Kielce	09.0	E1	03	8	-4	0	-10
Lublin	11.0	SE5	02	5	-4	0	-12
Lwów	11.3	SE3	03	7	-3	0	-8
Łuck	16.0	SSE3	02	7	-3	0	-8
Tarnopol	08.2	E3	03	8	-4	0	-9
Kraków	08.6	cisza	03	8	-1	0	-6
Zakopane	11.0	—"—	02	5	-5	0	-10
Poznań	99.8	SSE4	02	5	-1	ślad	-3
Bydgoszcz	99.7	SSE2	03	8	-2	—"—	-6
Toruń	02.0	SSE3	72	8	-3	—"—	-9
Grudziądz	02.1	S5	78	8	-3	0	-9
Gdynia	99.9	S6	02	5	-5	0	—
Cieszyn	08.0	SSE4	02	7	0	0	-2
Przemyśl	13.3	SE1	02	5	-2	0	-7
[illegible]	83.8	cisza	01	3	1	0	—
[illegible]							
[illegible]							
Lerwick	77.3	ENE4	64	8	4	6	—
Stornoway							
Aberdeen	78.4	WNW5	01	4	4	4	—
Tynemouth							
[illegible]	90.1	WNW5	01	4	6	0	—
Yarmouth	18.0	—	01	4	4	2	—
[illegible]	89.8	—	94	8	6	2	—
Valencia	—	WNW6	01	2	8	5	—
Malin Head	86.0	N1	01	3	4	1	—
Croydon	90.7	SSW4	62	7	4	2	—
Ross-on-Wye	90.0	W4	02	6	5	1	—
Scilly	98.4	WNW4	25	4	8	2	—
[illegible]	13.1	W6	22	4	8	3	4
[illegible]	19.9	WSW5	03	1	11	0.1	11
[illegible]							
Dijon	09.9	W4	02	5	3	7	4
Nancy							
Le Havre	98.7	W7	25	4	6	3	5
Brest	04.5	SSW4	61	5	8	2	6
Tours	07.8	SW4	00	0	6	1	6
Paris							
Strasbourg	07.5	—	02	4	6	5	4
Toulouse	19.5	WSW2	62	8	8	1	8
Perpignan	17.4	WNW4	02	5	10	0	5
Marseille	—	cisza	02	4	5	0.5	4
Ajaccio	25.9	—"—	61	8	10	0	5
Remes	05.1	WSW5	81	3	6	5	5
Helder							
Vlissingen							
[illegible]							
[illegible]	89.0	SSE3	68	8	1	4	—
Skagen	85.5	SE6	68	8	3	3	—
[illegible]	80.0	S5	64	8	4	3	—
Wien	11.0	SE1	71	8	-4	ślad	-4
Klagenfurt	14.2	cisza	03	8	-6	0	-6

[illegible]	11.9	WNW4	03	7	5	4	4
[illegible]							
[illegible]	13.5	SSW4	03	0	1	0	-3
[illegible]	86.0	SW5	03	9	4	0	—
[illegible]	90.4	SSW3	02	6	5	2	4
[illegible]	94.9	S6	02	7	3	1	1
[illegible]	95.9	S5	03	8	4	2	1
[illegible]	99.1	SSE5	23	8	1	4	-0
[illegible]	03.7	SSE3	02	5	-0	0.1	-2
[illegible]	00.2	SSW5	81	7	5	7	4
[illegible]	07.5	WSW8	14	6	5	ślad	-2
[illegible]	92.9	SW4	22	8	5	1	4
[illegible]	04.6	SE5	02	4	-7	0	-10
[illegible]	96.7	SW7	61	8	5	4	4
[illegible]	06.4	SE6	02	5	-7	0	-7
[illegible]	03.8	S4	27	4	0	0.3	-2
[illegible]	10.3	SSW5	05	8	-3	0	-4
[illegible]	17.2	SSE1	05	8	-4	0	-6
[illegible]	14.9	SSE2	05	5	-3	0	-3
[illegible]							
[illegible]	16.8	E2	03	8	-3	0	-4
[illegible]	00.7	SW6	02	4	-3	0	—
[illegible]	98.3	S3	01	2	-1	0	—
[illegible]	93.1	S4	01	3	4	0	—
[illegible]	89.2	S3	03	8	3	0	—
[illegible]	81.8	ESE3	03	8	6	0	—
[illegible]	75.1	E7	03	8	6	0.1	—
[illegible]	97.1	cisza	01	4	-9	0	—
[illegible]	93.4	E4	03	8	-1	ślad	—
[illegible]	76.0	WSW7	72	3	-0	—"—	—
[illegible]	91.1	SE2	74	8	-1	7	-6
[illegible]	03.4	SSW2	03	8	-3	ślad	—
[illegible]	08.5	S3	03	8	-2	3	-3
[illegible]	01.7	ESE1	03	8	-1	0.1	-4
[illegible]	04.2	S6	62	8	1	1	-4
[illegible]	93.3	S6	03	8	2	0	1
[illegible]	02.0	SE6	03	8	-1	ślad	-1
[illegible]	93.2	SE3	03	8	1	—"—	0
[illegible]	00.2	E6	03	8	-2	0	—
[illegible]	95.5	SE6	26	8	-0	0.5	—
Abiska	01.5	cisza	01	3	-11	0	-13
[illegible]	14.4	SE5	03	8	-11	0	-14
[illegible]	07.1	SE5	01	4	-8	0	-10
[illegible]	12.3	SSE6	03	8	-8	0	-13
[illegible]	08.2	ESE1	01	3	-10	0	—
[illegible]	15.2	SE5	72	8	-9	0.1	-9
[illegible]	21.6	S6	74	8	-9	0.2	-10
[illegible]	08.8	SSE3	03	8	-2	0	-3
[illegible]	16.2	SE5	03	8	-12	0	-12
[illegible]							
[illegible]	23.8	S3	02	5	-9	0	-17
Kargopol	29.1	SSW5	03	8	-16	ślad	-17
[illegible]							
[illegible]							
[illegible]							
[illegible]	34.1	S3	03	8	-15	ślad	-17
[illegible]	36.8	WSW2	03	8	-9	0	-9
[illegible]	32.5	NW2	03	8	-18	ślad	-18
[illegible]	—	SE6	03	8	-9	0	-12
[illegible]	29.1	SSE4	03	8	-8	0	-10
[illegible]	35.4	ESE2	08	8	-14	0.1	-18
[illegible]	37.1	NW1	03	8	-9	0	-10

[illegible]	27.7	SE4	03	8	-7	0	-10
[illegible]	36.8	ESE3	00	1	-18	0	-18
Kazań	38.4	NW3	03	8	-11	0	-11
Odessa							
Sewastopol							
Rostow n/D	36.3	E5	00	0	-31	0	-27
Saratow	41.9	WNW3	00	0	-20	0	-21
Stalingrad	40.7	ENE4	03	8	-15	1	-21
Orenburg	37.6	N2	03	8	-9	0	-9
Soczi							
Astrachan	37.8	N2	00	8	-20	0	-21
Baku							
Madeira	25.5	W2	03	8	6	0	—
Las Palmas	20.5	SW4	03	8	10	3	—
S. Fernando	—	W1	01	3	14	0	—
Valencja	21.8	SW0	01	4	15	0	—
Mahon	19.1	NNW3	03	7	12	0	—
Lisbon	28.1	W3	02	7	14	5	12
Genova							
Padova							
[illegible]	13.8	SE2	43	8	4	0.2	—
[illegible]	16.5	SSW5	03	8	11	0	—
[illegible]	11.7	SE1	03	8	8	0	—
[illegible]	18.5	NE1	02	4	4	0	—
Palermo	21.5	NW1	02	4	6	0	—
Messina							
[illegible]	19.7	NNW1	02	4	5	0	—
Zara	16.1	SE3	03	8	6	0	—
Belgrad	16.0	ESE3	02	4	-2	0	-4
Zagreb	13.1	SW1	97	8	-4	0	-4
[illegible]	19.1	cisza	44	9	-7	0	-9
Nis	20.2	SW2	02	6	-0	0	—
Skoplie	23.5	SE1	03	8	-1	2	-3
Sofia							
Warna							
[illegible]							
Aleksandropolis							
[illegible]							
[illegible]	21.3	E1	01	3	-5	0	-6
[illegible]							
Chisinau	27.9	SE5	05	8	-2	0	-11
[illegible]							
[illegible]							
[illegible]							
Tunis	21.4	SW4	03	6	10	0	8
Alger							
Tanger							
Malta	20.7	WSW1	01	3	10	0	—
Angora							
Stambuł	25.0	S1	00	0	4	0	—
[illegible]							

UWAGI

Ciśnienie atmosferyczne zredukowane do 0° C., na ciężkość normalną i do poziomu morza.
Siła wiatru w skali Beauforta: 0-cisza zupełna do 9-wicher.

Stan pogody:

00 — 19 — skrócony opis wyglądu nieba i zjawiska specjalne.
20 — 29 — opady w ciągu ostatniej godziny przed obserwacją, lecz nie w chwili obserwacji.
30 — 39 — Wichury pyłowe i zawieje śnieżne.
40 — 49 — Mgła lub gęste opary (przejrzystość mniejsza od 1000 metrów).
50 — 59 — Dżdża (drobny deszcz ze stratus lub rosząca mgła).
60 — 69 — Deszcz.
70 — 79 — Śnieg.
80 — 89 — Przelotne opady.
90 — 99 — Burza.

Zachmurzenie w skali 10 stopniowej: 0—bez chmur, 1—ślady chmur, 2—1/10 pokrycia nieba, 3—2/10 3/10, 4—4/10 5/10 6/10, 5—7/10 8/10, 6—9/10, 7—więcej niż 9/10 pokrycia nieba, lecz z przerwami, 8—niebo całkowicie pokryte chmurami—10/10, 9—niebo niewidoczne z powodu mgły, burzy pyłowej lub innych zjawisk.

Temperatura w całkowitych stopniach Celsjusza. W ostatniej rubryce podawane są najniższe temperatury z nocy ubiegłej lub najwyższe z dnia poprzedniego.

Szczegóły w Nowym Kluczu do układania telegramów meteorologicznych, przyjętym w Kopenhadze we wrześniu 1929.

SPOSTRZEŻENIA PILOTÓW

[illegible]	[illegible]	[illegible]								[illegible]	Godz.	Wiatr dolny	200 m	500 m	1000 m	1500 m	2000 m	3000 m	4000 m
Wilno																			
Warszawa																			
Lwów																			
Gdynia	8°°	S12	SSE14	—	—	—	—	—	—										
Poznań																			
Kraków	7°°	cisza	—	SW4	SW6	W8	-	—	—										

Państwowy Instytut Meteorologiczny w Warszawie.

Mapa pogody z dnia 17.I. środa 1934 r. 7 g. G. M. T. Nr. 17A Rocznik XV.

Ciśnienie w millibarach: 1 mmb. odpowiada ciśnieniu słupa rtęci 34 mm. na jednostkę powierzchni.

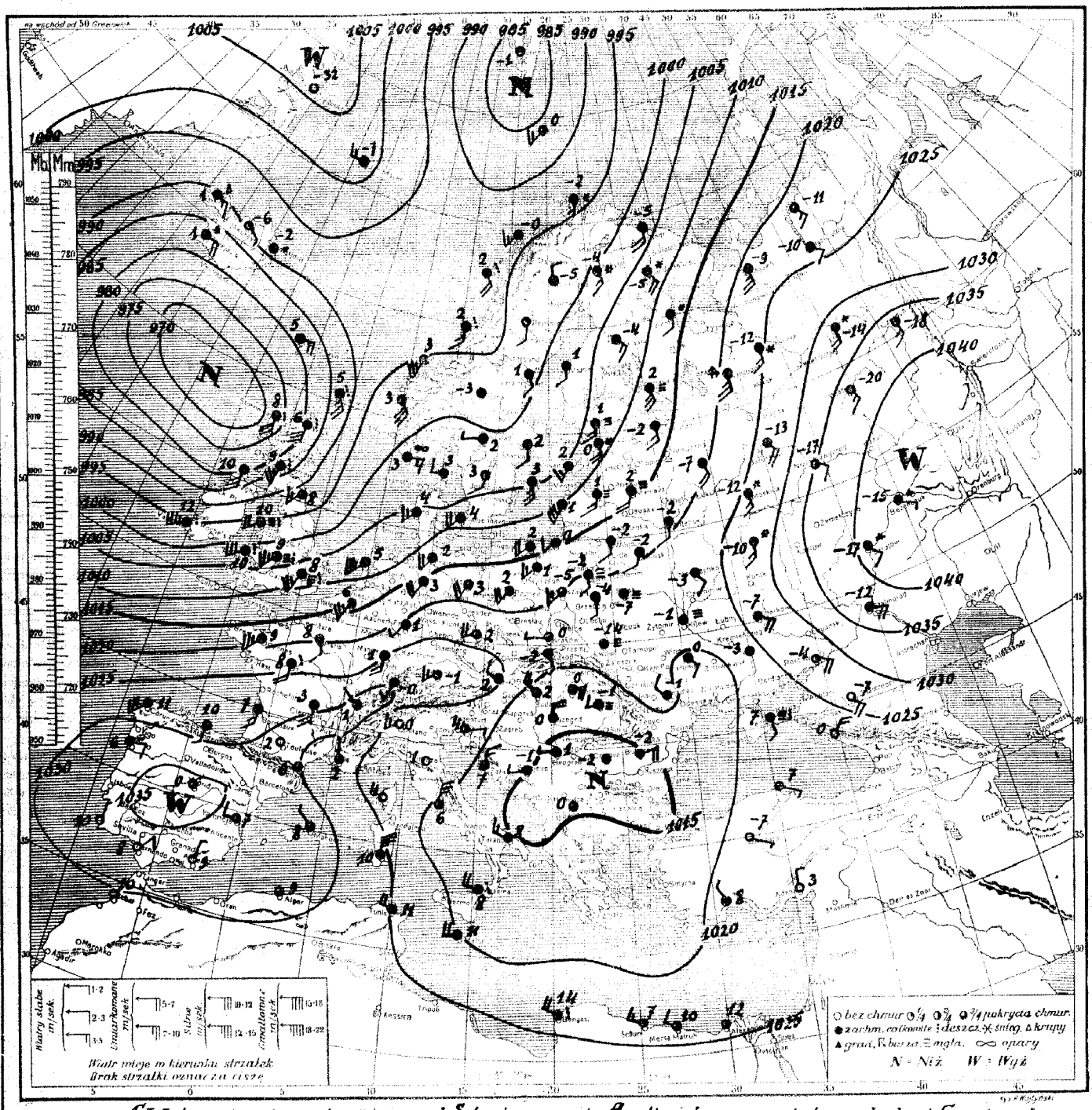

Rozkład ciśnienia: Głęboka depresja ze środkiem nad Szkocją - ogarnia Anglję i przesuwa się ku wschodowi Europy, druga na dalekiej północy, trzecia - płytka nad Bałkanami. Obszary wyżowe utrzymują się: jeden nad Europą południowo-zachodnią, drugi nad Rosją.-

Obecny stan pogody w Polsce: chmurno z rozpogodzeniami, na Pomorzu miejscami opad. Temp. od 2° do -14°.-

Przewidywany przebieg pogody w dniu 18.I. Początkowo dość pogodnie, potem wzrost zachmurzenia aż do opadów, począwszy od zachodu kraju. Nocą przymrozki, silniejsze na południowym-wschodzie, dniem temp. naogół kilka stopni powyżej 0°. Umiarkowane wiatry z kierunków południowych. W górach możliwy - halny.-

16. I. — 7 godz.

Stacja	Ciśnienie	Wiatr	Stan pogody	Zachm.	Temp. C	Opady w mm	Max./min.
Wilno	08.0	S4	03	8	-1	ślad	-3
Lida	19.3	S3	03	8	-0	0	-2
Suwałki	07.5	S2	03	8	-0	0	-1
Pińsk	12.3	SSE1	03	8	0	ślad	-2
Białystok	08.5	SSE3	02	7	-1	0	-1
Brześć n/B	10.3	SE2	23	8	-2	2	-10
Warszawa	06.0	SW4	02	6	-0	0	-3
[illegible]	05.0	S2	01	4	0	0	-1
[illegible]	11.0	cisza	02	6	-4	0	-5
[illegible]	10.7	S3	03	8	-0	1	-3
[illegible]	12.9	SSW1	02	6	-2	0	-5
Łuck	12.7	SSE1	02	5	-2	0.3	-3
Tarnopol	13.9	cisza	02	8	-2	0	-9
Kraków	11.1	—"—	02	5	-1	0	-4
Zakopane	13.3	—"—	44	9	-6	0	-8
Poznań	03.6	SSE3	01	4	3	0	1
Bydgoszcz	01.6	WSW3	03	8	2	1	1
Toruń	03.5	SW2	03	8	2	0.4	1
Grudziądz	03.4	SW4	02	8	2	1	2
[illegible]	00.7	SSW3	03	8	2	ślad	—
Cieszyn	10.7	SSE1	02	5	1	0	-1
Przemyśl	12.5	SW1	04	5	-1	ślad	-3
[illegible]	94.6	WSW1	02	5	0	0	—
[illegible]							
[illegible]							
Lerwick	87.9	SSW4	25	5	4	2	—
Stornoway	96.8	NW1	01	4	3	4	—
Aberdeen	95.4	WNW4	01	4	4	ślad	—
Tynemouth	98.0	W3	01	3	4	0	—
Holyhead	08.2	WNW7	04	1	6	0.5	—
Yarmouth	01.9	WSW5	65	8	2	4	—
Blacksod	07.0	WNW5	02	7	7	4	—
[illegible]	13.6	W4	02	7	7	1	—
[illegible]	02.2	W5	01	2	6	1	—
Croydon	09.0	W4	00	2	3	0	—
[illegible]	09.4	W4	01	1	4	0	—
[illegible]	15.6	NW6	04	5	6	4	—
Cranwell	03.9	W5	02	7	4	0.6	—
[illegible]	22.9	WNW6	22	7	7	4	5
[illegible]	27.5	W6	02	5	11	0	9
[illegible]							
Dijon	14.1	WNW3	22	8	2	7	2
Nancy	11.9	W2	81	8	2	ślad	2
[illegible]	13.7	WSW6	81	5	5	7	—
Arras	18.5	WNW7	01	4	8	2	5
Tours	18.3	SW2	00	0	2	0.4	2
Paris	15.0	W6	02	5	3	7	3
Strasbourg	12.5	W3	62	8	3	6	3
Toulouse	25.0	W4	01	3	5	3	5
Perpignan	23.4	W7	01	3	4	0	—
Marseille	19.5	WNW2	01	1	5	0	4
[illegible]	17.7	NW7	04	5	11	6	8
Lyon	17.5	WNW5	02	6	5	ślad	4
Rennes	17.8	WNW3	25	5	3	2	1
[illegible]	00.3	W5	02	7	4	0	—
[illegible]	05.0	W5	02	6	4	0	—
[illegible]	08.6	SW4	02	7	2	0	1
[illegible]	95.9	SW3	02	8	3	3	—
[illegible]	89.0	S3	03	8	4	1	—
[illegible]	91.6	SW3	02	6	4	0.4	—
Wien	10.7	S1	03	8	0	1	-5
Klagenfurt							

Stacja	Ciśnienie	Wiatr	Stan pogody	Zachm.	Temp. C	Opady w mm	Max./min.
[illegible]	13.9	WNW5	68	8	2	6	0
[illegible]							
[illegible]	10.3	N1	03	8	1	0	-2
[illegible]	99.0	WSW4	03	8	4	0	—
[illegible]	99.9	SW3	03	8	3	1	3
[illegible]	01.3	SW3	02	5	3	ślad	2
[illegible]	02.6	SSW1	02	6	3	2	2
[illegible]	04.8	SE2	02	7	1	0	-0
[illegible]	06.2	S2	02	4	2	0	1
[illegible]	07.5	SW2	22	8	2	1	2
[illegible]	09.9	SW6	02	4	2	ślad	—
[illegible]	01.8	WSW4	52	8	4	1	3
[illegible]	02.9	S2	02	7	1	ślad	0
[illegible]	07.0	WSW5	04	7	2	1	2
[illegible]	02.1	S4	03	8	2	0.4	—
[illegible]	07.8	S2	21	8	2	ślad	2
[illegible]	10.6	SE3	03	8	-0	0	-3
[illegible]	14.6	S1	08	8	-2	0.1	-4
[illegible]	13.9	SSW0	45	8	-1	0	-2
[illegible]							
[illegible]	14.3	SSE1	05	8	-1	0.3	-2
[illegible]	04.7	SSW5	02	6	-1	0	—
[illegible]	96.0	S5	02	4	2	0	—
[illegible]	91.1	SSW3	03	8	2	0	—
[illegible]	87.0	SSE4	02	6	0	0	—
[illegible]	04.1	S3	03	8	4	0	—
[illegible]	04.2	WNW6	03	8	4	2	—
[illegible]	04.4	SSE1	03	8	-6	1	-12
[illegible]	94.7	SE2	02	5	-0	2	—
[illegible]	93.8	NNW7	72	9	-7	0.6	—
[illegible]	90.0	NE2	74	8	-4	2	-4
[illegible]	04.6	SSE2	03	8	-12	0.3	-12
[illegible]	06.4	SE2	03	8	-9	0.3	-12
[illegible]							
[illegible]	96.7	E4	74	8	0	8	—
[illegible]	93.3	SE4	03	8	2	6	0
[illegible]	97.5	S2	68	8	2	1	1
[illegible]	94.7	S3	51	8	2	0.6	1
[illegible]							
[illegible]	96.2	SW3	52	8	2	1	—
Abisko	96.2	cisza	02	6	-7	0	-10
[illegible]	05.2	SE4	03	8	-0	0.5	-5
[illegible]	00.6	SSE3	03	8	0	2	-4
[illegible]	04.8	SSE4	71	8	0	0.5	-3
[illegible]	01.6	SE1	03	8	0	1	—
[illegible]	05.1	SE4	72	8	-1	1	-5
[illegible]	11.9	S6	03	8	-2	0.1	-5
[illegible]	01.9	E3	71	8	-5	0	-9
[illegible]	07.8	SE3	72	8	-6	0.1	-11
[illegible]	15.5	SSE2	03	8	-8	ślad	-13
[illegible]							
[illegible]							
[illegible]	23.1	WSW3	03	8	-14	0	-20
[illegible]							
[illegible]	—	SSW4	02	8	-3	0	-5
[illegible]	28.7	SE2	02	5	-16	ślad	-16
[illegible]	30.7	SW1	40	8	-16	0	-20
[illegible]	30.1	WSW1	00	0	-20	0	-21
[illegible]	—	SE3	03	8	-11	0	-20
[illegible]	21.2	SSE5	03	8	-8	ślad	-10
[illegible]	30.3	SE5	08	8	-20	0	-21
[illegible]	39.7	W1	83	8	-9	0	-10

Stacja	Ciśnienie	Wiatr	Stan pogody	Zachm.	Temp. C	Opady w mm	Max./min.
Kijew							
[illegible]							
[illegible]	39.7	E2	43	0	-24	0	-26
Odessa							
Sewastopol							
Rostow n/D	32.7	E4	01	3	-16	0	—
Saratow	43.1	SE1	40	9	-18	0.4	-19
Stalingrad	42.9	E3	04	8	-21	0.3	-21
Orenburg	42.6	E3	74	8	-18	—	—
[illegible]							
[illegible]							
[illegible]							
Madrid	30.2	NW2	01	3	6	0	5
La Coruña							
S. Fernando	28.2	NNW2	02	4	13	0	—
Valencia	28.6	WNW1	00	1	8	0	8
[illegible]	24.1	SSW1	01	4	9	0	—
Lisboa	32.8	N2	00	0	8	0	7
Genève	10.1	NNE8	01	2	5	0	—
Padova							
[illegible]	07.5	SSW6	53	7	10	5	8
[illegible]	12.6	SW4	03	8	12	0	—
[illegible]	15.7	SW2	60	6	11	4	—
[illegible]							
Palermo	19.8	SE3	02	5	12	1	—
[illegible]	—	NNW1	13	6	14	2	7
Cagliari	22.1	NW4	02	4	9	0	—
Zara	11.1	ESE3	03	8	5	0.3	—
Beograd	14.0	W1	04	6	1	0.4	0
Zagreb	11.9	ENE2	46	9	2	0	1
Sarajewo	18.2	cisza	61	8	0	1	0
Niš	16.2	SE1	03	8	5	0	—
Skoplje	20.7	cisza	03	8	1	0	-0
Sofia							
Varna							
[illegible]							
Aleksandropolis							
[illegible]							
Bukareszt	18.6	W1	40	8	-7	0	-9
[illegible]							
Chișinău	20.9	SE4	43	8	-9	3	-4
Sulina							
[illegible]	27.0	SW3	03	6	9	0	—
[illegible]	24.7	SSE2	02	4	10	0	—
[illegible]	22.7	WNW5	02	4	12	0	—
[illegible]	27.8	cisza	01	2	13	0	—
[illegible]							
[illegible]	21.4	WNW3	81	7	13	0	—
Angora							
Stambuł	22.6	SSE2	01	3	7	0	—
Smyrna	—	NE1	02	4	7	0	—
Säntis (2500)							
Zugspitze 2964	—	NW5	46	9	-14	—	—
Sonnblick 3106							
[illegible]	—	WSW4	77	9	-3	0.5	-4
[illegible]	—	SW9	72	9	-4	11	-4

UWAGI

Ciśnienie atmosferyczne zredukowane do 0° C., na ciężkość normalną i do poziomu morza.
Siła wiatru w skali Beauforta: 0-cisza zupełna do 9-wicher.

Stan pogody:

00 — 19 — skrócony opis wyglądu nieba i zjawiska specjalne.
20 — 29 — opady w ciągu ostatniej godziny przed obserwacją, lecz nie w chwili obserwacji.
30 — 39 — Wichury pyłowe i zawieje śnieżne.
40 — 49 — Mgła lub gęste opary (przejrzystość mniejsza od 1000 metrów).
50 — 59 — Dżdża (drobny deszcz ze stratus lub rosząca mgła).
60 — 69 — Deszcz.
70 — 79 — Śnieg.
80 — 89 — Przelotne opady.
90 — 99 — Burza.

Zachmurzenie w skali 10 stopniowej: 0—bez chmur, 1—ślady chmur, 2—1/10 pokrycia nieba, 3—2/10, 3/10, 4—4/10, 5/10, 6/10, 5—7/10, 8/10, 6—9/10, 7—więcej niż 9/10 pokrycia nieba, lecz z przerwami, 8—niebo całkowicie pokryte chmurami—10/10, 9—niebo niewidoczne z powodu mgły, burzy pyłowej lub innych zjawisk.

Temperatura w całkowitych stopniach Celsjusza. W ostatniej rubryce podawane są najniższe temperatury z nocy ubiegłej lub najwyższe z dnia poprzedniego.

Szczegóły w Nowym Kluczu do układania telegramów meteorologicznych, przyjętym w Kopenhadze we wrześniu 1929.

SPOSTRZEŻENIA PILOTOWE

Stacja	Godz.	przy ziemi	200 m	500 m	1000 m	1500 m	2000 m	3000 m	4000 m
Wilno									
Warszawa	7⁰⁰	S6	S7	SSW8	—	—	—	—	—
Lwów	7⁰⁰	SSW2	—	SW15	WSW14	WSW16	WSW15	WSW12	—
Gdynia	8⁰⁰	SSW15	SW11	—	—	—	—	—	—
Poznań	7⁰⁰	S5	SSW7	SW7	SW8	SW9	SW10	—	—
Kraków	7⁰⁰	cisza	—	SW9	W11	W11	—	—	—

Stacja	Godz.	Wiatr przy ziemi	200 m	500 m	1000 m	1500 m	2000 m	3000 m	4000 m

Państwowy Instytut Meteorologiczny w Warszawie.

Mapa pogody z dnia **18. I. (czwartek)** 1934 r. **7** g. G. M. T. Nr. **18.** Rocznik XV

Ciśnienie w millibarach: 1 mm odpowiada ciśnieniu słupa rtęci 3·4 mm. na jednostkę powierzchni.

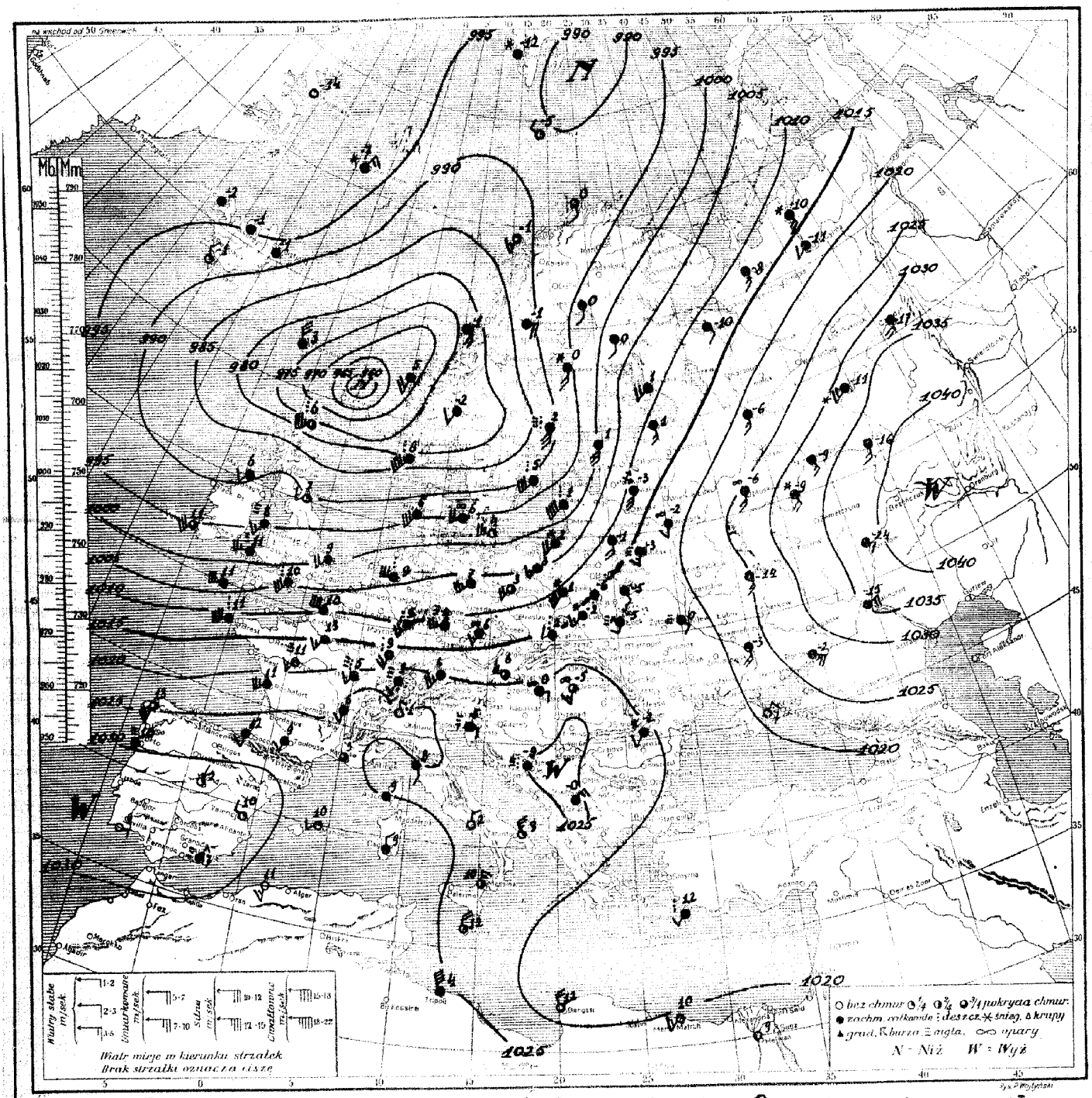

Rozkład ciśnienia: **Bardzo głęboka i rozległa depresja ze środkiem nad wyspami Owczemi ogarnia swym wpływem znaczną część Europy, przez Rosji i krajów środziemnomorskich, które są pod wpływem wysokiego ciśnienia.–**

Obecny stan pogody w Polsce: *pochmurno, miejscami opady; temp. na wschodzie -1° do -7°, na zachodzie 1° do 5°.–*

Przewidywany przebieg pogody w dniu **19. I. (piątek).** *Przeważnie pochmurno, miejscami opady. Dalszy wzrost temperatury. Dość silne i porywiste wiatry południowo-zachodnie - w górach możliwy - halny.–*

17. I. … 7 godz. G. M. T.

Stacja	Ciśn.	Wiatr	Stan pog.	Zachm.	Temp.	Opady	Temp. min.
Wilno	171	S_2	03	8	-2	0	-3
Lida	195	SW_4	47	6	-7	0	-7
	183	SW_4	05	5	-4	0	-5
Pińsk	222	—	48	9	-7	0	-11
Białystok	131	S_2	45	6	-2	0	-5
	213	S_1	03	8	-4	0	-8
	198	SW_3	02	5	-5	0	-6
	197	S_2	02	6	1	0	-2
	227	WNW_4	04	8	-2	0	-4
	220	SW_3	03	8	-1	0	-5
	246	cisza	44	9	-14	0	-15
Łuck	237	SSE_2	46	9	-12	ślad	-13
Tarnopol	239	cisza	46	9	-12	0	-13
	230	W_4	05	5	-0	0	-2
	238	SSE_1	03	8	-2	02	-8
Poznań	186	SSW_4	03	8	2	0	-0
Bydgoszcz	155	WSW_6	52	8	2	ślad	-0
Toruń	173	SW_2	71	8	1	0	-1
Grudziądz	170	SW_3	03	8	1	0	0
	110	SW_6	25	8	2	01	1
	240	SE_3	02	7	-1	0	-1
	242	WSW_4	04	4	-9	0	-11
	826	E_4	03	8	5	0	—
	860	SSE_1	62	8	5	1	—
	725	S_6	64	8	8	—	—
	926	SW_3	03	8	8	2	—
	953	SW_6	52	8	10	1	—
	055	SSW_5	03	8	8	2	—
Valentia	955	SW_7	61	7	12	1	—
	785	S_5	64	8	10	9	—
Croydon	078	SSW_5	58	3	8	2	—
Ross-on-Wye	018	SW_5	54	8	9	1	—
Scilly							
Cranwell	012	S_4	02	7	8	2	—
	251	SSW_6	03	7	10	0	6
	274	SSW_4	02	5	9	—	—
	277	S_4	03	7	3	01	2
	249	SSW_4	62	8	3	1	0
Nancy	253	SW_6	62	8	2	01	0
Le Havre	146	SSW_5	62	8	8	02	5
Brest	130	WSW_4	52	8	11	2	9
Tours	221	S_4	61	8	8	ślad	4
Paris	202	SSE_2	03	8	8	01	5
Strasbourg	265	S_4	03	8	1	0	0
Toulouse	202	cisza	01	—	2	0	2
Perpignan	303	— —	02	4	6	0	6
Marseille	285	NNW_4	02	4	2	0	2
	243	cisza	00	0	4	0	3
Rennes	169	—	62	8	9	03	5
Lyon	305	SSW_4	02	6	0	0	-1
Helder	081	SW_7	81	8	5	2	—
Vlissingen							
Bruxelles	146	SSW_5	03	8	6	2	2
	100	SW_4	03	6	4	1	—
Skagen	038	W_2	01	4	3	0	—
	063	SW_3	03	8	4	0	—
	259	WNW_4	01	3	2	3	2

Stacja	Ciśn.	Wiatr	Stan pog.	Zachm.	Temp.	Opady	Temp. min.
	296	SSW_3	02	6	-0	02	-1
	312	NW_6	03	8	1	01	0
	248	ENE_4	00	0	6	0	-1
	080	SSW_6	03	8	3	02	-14
	140	SSW_4	02	7	2	0	2
	159	SW_3	02	5	2	1	2
	186	SSW_4	02	6	3	0	2
	217	WNW_4	05	5	3	0	2
	219	SW_2	02	5	1	0	-1
	215	SW_2	74	8	1	1	1
	291	SW_3	01	3	-1	ślad	-2
	171	SW_4	05	7	3	—"—	2
	136	SW_2	02	6	0	—"—	0
	162	SW_4	22	8	3	2	2
	122	SSW_3	06	8	1	0	—
	239	WSW_4	05	3	2	0	1
	240	cisza	08	8	-1	0	-2
	202	N_2	14	4	1	0	-5
	181	NW_5	05	5	2	0	0
	166	ENE_4	02	5	-0	0	-2
	994	SSW_5	10	8	-3	0	—
	925	SE_4	10	8	2	0	—
	920	S_3	62	8	2	6	—
	970	SW_4	81	8	3	5	—
	987	SE_5	03	8	4	05	—
	824	cisza	03	8	-1	0	—
	863	SW_5	02	5	0	01	—
	008	WNW_3	03	8	-7	0	—
	999	SSW_3	46	9	-4	03	-4
	980	NNW_4	03	8	-5	2	-12
	021	S_1	03	8	-1	4	-4
	—	S_4	03	2	—	1	-7
	991	SSE_2	03	8	1	0	—
	000	W_1	01	4	2	4	2
	016	S_2	03	8	2	1	1
	043	SSW_4	03	8	3	06	2
	040	S_5	03	8	3	01	—
	056	SW_4	01	4	3	01	—
Abisko	988	cisza	01	3	-15	0	-16
	087	S_4	84	8	0	1	0
	063	SSW_3	03	8	2	1	0
	124	SSW_3	03	8	1	03	0
	090	SW_5	03	8	3	0	—
	072	S_3	46	9	1	3	-1
	121	SSE_2	04	8	-2	3	-4
	025	S_2	03	8	1	0	-1
	075	S_3	03	8	-5	1	-6
	115	S_2	71	8	—	ślad	-8
	239	SE_7	02	7	-10	02	-12
	128	S_3	03	8	-2	2	-2
	240	SSE_4	03	8	-10	05	-14
	333	SSE_9	02	5	-20	0	-21
	338	WSW_4	03	8	-17	ślad	-18
	—	SSE_4	03	8	-3	—"—	-4
	226	SE_2	03	8	-3	01	—
	262	SSE_4	74	8	-12	2	-16
	439	SSE_1	43	3	-18	ślad	-19

Stacja	Ciśn.	Wiatr	Stan pogody	Zachm.	Temp. C.	Opady w mm	Temp. minim.
	211	cisza	48	9	-1	05	-1
	281	ESE_4	01	3	-4	0	—
	410	SE_2	72	8	-17	01	-17
	375	ESE_4	02	7	-12	0	-18
	239	NE_4	00	0	0	0	—
	378	E_4	00	0	-15	0	-16
	358	cisza	02	4	0	0	0
	273	SW_6	03	8	11	ślad	—
	298	NE_2	00	0	8	0	—
	329	W_2	01	4	7	0	—
	311	NW_2	02	4	8	0	—
	243	NNE_8	00	0	6	0	—
	241	NW_3	01	3	8	0	—
	235	cisza	00	0	1	0	1
	191	N_7	02	4	6	4	—
	167	—	02	6	5	0	—
	147	WNW_3	02	5	6	0	—
	205	NNW_5	66	8	8	36	—
	179	WNW_5	65	8	8	9	—
	266	NNW_7	62	—	10	1	—
Zara	195	N_3	03	8	7	1	—
	136	W_1	52	9	1	1	0
	182	W_1	74	8	-1	—	-1
Skoplje	139	cisza	02	5	0	2	-0
	145	ENE_6	03	8	-2	01	-11
	220	NW_2	46	9	-1	0	-2
	231	NW_4	61	8	14	3	—
	245	WNW_6	02	4	11	0	8
	322	cisza	01	3	9	0	8
	205	W_4	81	5	11	1	—
	208	SE_1	01	5	7	0	—
	—	NNW_4	39	5	-15	7	-16
	—	NNW_4	02	5	-18	—	-18
	—	WSW_4	49	8	-8	03	-6
	—	SW_3	71	9	-4	3	-6

UWAGI

Ciśnienie atmosferyczne zredukowane do 0° C., na ciężkość normalną i do poziomu morza.
Siła wiatru w skali Beauforta: 0-cisza zupełna do 9-wicher.

Stan pogody:

00—19 — skrócony opis wyglądu nieba i zjawiska specjalne.
20—29 — opady w ciągu ostatniej godziny przed obserwacją, lecz nie w chwili obserwacji.
30—39 — Wichury pyłowe i zawieje śnieżne.
40—49 — Mgła lub gęste opary (przejrzystość mniejsza od 1000 metrów).
50—59 — Dżdża (drobny deszcz ze stratus lub rosząca mgła).
60—69 — Deszcz.
70—79 — Śnieg.
80—89 — Przelotne opady.
90—99 — Burza.

Zachmurzenie w skali 10 stopniowej: 0—bez chmur, 1—ślady chmur, 2—1/10 pokrycia nieba, 3—2/10, 4—3/10, 4—4/10, 5/10, 6/10, 5—7/10, 8/10, 6—9/10, 7—więcej niż 9/10 pokrycia nieba, lecz z przerwami, 8—niebo całkowicie pokryte chmurami—10/10, 9—niebo niewidoczne z powodu mgły, burzy pyłowej lub innych zjawisk.

Temperatura w całkowitych stopniach Celsjusza. W ostatniej rubryce podawane są najniższe temperatury z nocy ubiegłej lub najwyższe z dnia poprzedniego.

Szczegóły w Nowym Kluczu do układania telegramów meteorologicznych, przyjętym w Kopenhadze we wrześniu 1929.

SPOSTRZEŻENIA PILOTOWE

Stacja	Godz.	Wiatr przy ziemi	200 m	500 m	1000 m	1500 m	2000 m	3000 m	4000 m
Wilno									
Warszawa	7[00]	WSW_6	WSW_4	W_7	W_{12}	W_7			
Lwów									
	7[00]	SSW_6	SW_5	SW_7	WSW_6	—			
	7[00]	W_2	—	W_4	NW_5	NW_5			

Stacja	Godz.	Wiatr przy ziemi	200 m	500 m	1000 m	1500 m	2000 m	3000 m	4000 m
Lida	7[00]	SSW_4	WSW_4	ENE_{11}	—	—	—		
Lublin	7[00]	SW_4	—	WSW_3	W_3	WSW_3	—		

Państwowy Instytut Meteorologiczny w Warszawie.

Mapa pogody z dnia 19.I.(piątek) 1934 r. 7 g. G. M. T. Nr. 19. Rocznik XV.

Ciśnienie w millibarach: 1 mmb. odpowiada ciśnieniu słupa rtęci 34 mm. na jednostkę powierzchni.

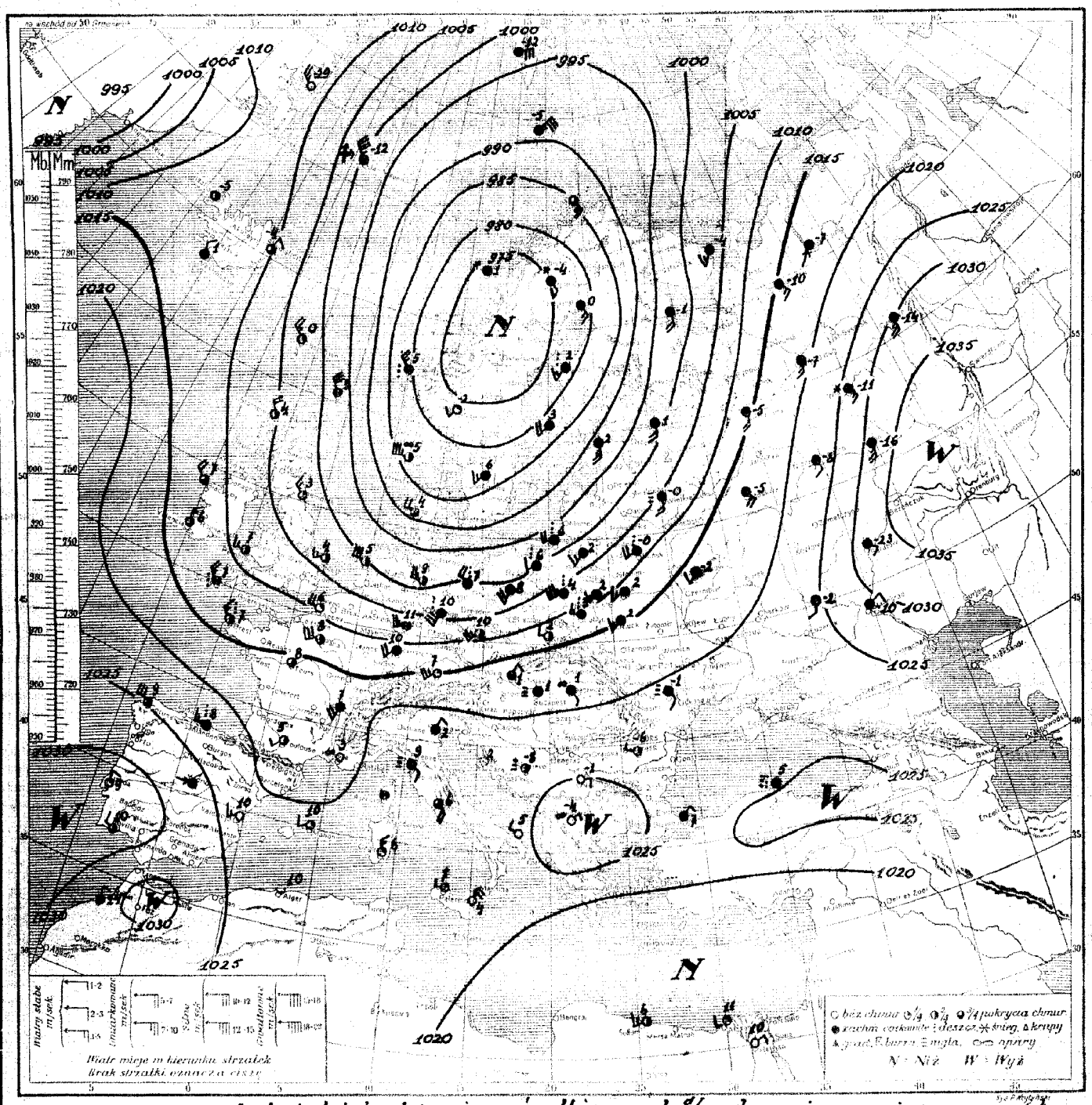

Rozkład ciśnienia: bardzo rozległa i głęboka depresja ze środkiem nad Skandynawją, ogarnia swym wpływem znaczną część Europy. Wyż barometryczny ze środkiem nad dorzeczem Wołgi łączy się przez Bałkany i morze Śródziemne z wyżem Azorskim.

Obecny stan pogody w Polsce: przeważnie pochmurno, miejscami deszcz. Temperatura od +1° do +8°.

Przewidywany przebieg pogody w dniu 20.I.[sobota]: pogoda o zachmurzeniu zmiennem. Miejscami przelotne deszcze. Temperatura bez większych zmian. Dość silne, chwilami porywiste wiatry z kierunków zachodnich.

Wisła	111	SSE$_4$	03	8	-1	0 -3
Kielce	142	SSE$_6$	04	8	-5	0 -5
Sandomierz	090	SSW$_6$	72	8	-1	02 -2
Kalisz	178	SE$_2$	03	8	-5	0 -8
Częstochowa	115	S$_3$	76	8	-3	1 -4
Warszawa	151	cisza	03	8	-6	0 -8
Włocławek	094	SW$_6$	23	8	1	2 -5
Kutno	086	SW$_3$	02	5	4	2 -1
Siedlce	145	SSW$_4$	71	8	-1	2 -7
Lublin	151	SW$_4$	72	8	-2	04 -9
Lwów	179	SSW$_4$	02	5	-7	0 -11
Łuck	180	S$_2$	77	9	-5	stand -8
Kamenpol	190	cisza	46	9	-5	0 -6
Poznań	157	WSW$_4$	22	8	2	stand -6
Jarocin	172	SW$_3$	10	8	1	0 -12
Piła	079	SSW$_4$	02	5	3	01 0
Bydgoszcz	051	SW$_2$	03	8	3	2 0
Toruń	066	cisza	03	8	2	3 -0
Mława	055	SW$_3$	03	8	3	4 1
Gdynia	007	WSW$_6$	03	8	5	1 —
Grudziądz	167	SSE$_2$	02	8	2	1 -2
Przemyśl	179	cisza	03	7	-5	0 -8
	168	N$_6$	61	8	3	11 —
Cieszyn	627	NW$_5$	25	5	7	2 —
Bielsko-Biała						
Rabka	828	SSE$_4$	00	0	6	0 —
Tarnowski	904	W$_4$	01	3	6	0 —
Rzeszów	851	SSW$_3$	52	8	8	2 —
Sanok	986	SW$_4$	02	6	9	0 —
Olsztyn						
Suwałki	942	SW$_6$	02	5	11	3 —
Kraków	896	SW$_4$	02	8	6	01 —
Kielce	031	SW$_6$	51	8	12	02 —
Białystok	993	W$_6$	14	8	12	06 —
Łódź	037	WSW$_6$	02	7	11	3 —
Cracovia	868	SSE$_2$	54	8	7	1 —
Tarnopol	223	WSW$_6$	13	8	11	4 —
Zakopane	258	S$_2$	03	6	12	0 11
Lipsk						
Chemnitz	209	SW$_2$	48	9	5	4 —
Hanower	266	SW$_5$	62	8	7	2 4
Norymberga	117	SW$_4$	61	8	10	05 7
Drezno	113	WSW$_6$	52	8	11	1 10
Poczdam	135	SW$_3$	52	8	11	3 9
Berlin	154	SW$_3$	03	8	13	stand 9
Frankfurt n. Odrą	185	S$_4$	62	8	9	3 5
Strasburg	267	SSW$_4$	03	8	9	0 7
Monachium	243	cisza	02	4	9	0 8
Paryż	257	— " —	—	4	3	0 2
Marsylia	244	— " —	03	8	9	0 6
Nicea						
Lyon	149	S$_2$	03	8	6	0 5
Rennes	153	SW$_6$	25	7	12	stand 11
Brest						
Wilhelmshaven						
Hamburg						
Kopenhaga	955	WSW$_4$	05	6	6	4 —
Skagen						
Skarnaes						
Wisby	920	SW$_6$	03	8	6	1 —
Wiedeń	182	W$_3$	02	5	6	1 6

	234	SSW$_4$	57	9	3	10 2
	266	NE$_2$	22	8	5	2 2
	246	N$_6$	20	0	-1	0 —
	000	SW$_6$	61	8	6	01 —
	016	SW$_4$	03	8	8	7 6
	039	SSW$_4$	02	7	7	6 3
	064	SSW$_5$	03	8	7	5 3
	100	SW$_4$	08	8	8	06 4
	115	SSW$_4$	02	6	4	2 1
	131	SSW$_4$	61	9	9	03 4
	190	SSW$_5$	03	7	6	4 1
	048	WSW$_4$	03	8	3	stand 3
	031	SW$_4$	23	8	2	20 —
	070	SSW$_2$	51	9	10	5 9
	020	SSW$_6$	05	8	1	4 —
	147	SSW$_3$	05	8	6	1 2
	175	SE$_3$	03	8	1	04 —
	207	S$_3$	03	7	-1	0 -1
	212	E$_2$	05	6	0	0 -1
	228	S$_3$	05	5	-5	0 -7
	356	NW$_5$	03	6	-0	0 —
	322	SSE$_2$	03	5	0	0 —
	334	ESE$_3$	01	3	3	stand —
	754	SE$_4$	03	9	1	0 —
	687	S$_4$	03	8	5	05 —
	731	SW$_3$	63	8	6	12 —
	936	cisza	71	8	-12	stand -14
	926	WNW$_6$	02	4	-5	1 —
	962	NE$_3$	71	8	-7	stand —
	885	SSW$_6$	03	9	-2	2 -9
	933	SSE$_2$	71	8	-2	04 -2
	953	S$_3$	03	8	0	1 -3
	875	E$_2$	02	8	-1	0 -2
	799	SW$_4$	02	5	4	10 0
	852	SSW$_4$	04	8	2	4 1
	884	SSW$_4$	62	8	4	5 1
	900	SW$_6$	22	8	5	7 —
	918	SW$_2$	25	5	4	5 —
Bielsko	925	E$_2$	46	8	-9	0 -15
	004	SSE$_6$	03	8	1	stand 0
	941	SSE$_2$	02	8	0	2 -1
	024	SSE$_3$	38	9	0	05 -0
	980	SE$_5$	03	8	0	1 —
	002	SE$_5$	72	8	1	01 0
	079	SW$_4$	03	8	1	3 -0
	934	SE$_4$	71	8	0	0 -0
	038	S$_2$	03	8	-1	5 -1
	—	S$_2$	03	8	-2	stand -6
	185	SSW$_2$	03	8	-11	04 -12
	194	SSE$_3$	03	8	1	0 0
	220	S$_3$	03	8	-6	2 -10
	320	SSW$_3$	72	8	-11	02 -14
	371	W$_4$	00	0	-22	0 -22
	—	S$_4$	71	8	-3	0 -3
	213	ESE$_3$	72	8	-4	02 -7
	255	S$_3$	08	8	-6	0 -7
	442	SSE$_3$	03	8	-16	02 -18

	183	ESE$_2$	46	9	0	— -2
	247	SE$_3$	03	8	-14	02 -4
	372	S$_3$	03	8	-16	0 -16
	267	ESE$_5$	03	8	-2	0 —
	413	ESE$_2$	03	8	-24	03 -28
	362	ENE$_4$	03	8	-15	0 -17
	471	WSW$_3$	45	0	-24	— -24
	329	SW$_2$	01	4	3	1 —
	335	NE$_2$	01	3	2	0 2
	245	SSW$_4$	02	5	13	0 —
	302	W$_1$	00	1	10	0 7
	285	WSW$_4$	01	3	10	0 —
	323	N$_6$	00	0	8	0 7
	245	ESE$_3$	13	8	9	0 —
	284	cisza	03	8	-0	0 -2
	242	NE$_3$	02	5	1	0 —
	246	N$_2$	00	0	2	0 —
	223	WNW$_6$	00	0	6	0 —
	—	N$_3$	02	4	10	2 —
	268	N$_4$	02	8	9	0 —
	258	cisza	01	4	-2	1 -2
	230	WSW$_4$	02	7	0	0 -0
	187	cisza	44	9	-9	0 -11
	245	— " —	03	8	6	0 0
	245	SSW$_5$	03	8	1	0 -0
	256	SE$_1$	01	1	-4	— —
	282	NW$_6$	03	7	14	0 —
	186	NW$_4$	02	0	12	7 —
	231	NW$_4$	01	3	12	0 —
	—	NW$_5$	46	9	-6	— -8
	—	SSW$_3$	46	9	0	stand -3
	—	SW$_3$	53	9	1	9 -2

UWAGI

Ciśnienie atmosferyczne zredukowane do 0° C., na ciężkość normalną i do poziomu morza.

Siła wiatru w skali Beauforta: 0-cisza zupełna do 9-wicher.

Stan pogody:

00 – 19 — skrócony opis wyglądu nieba i zjawiska specjalne.
20 — 29 — opady w ciągu ostatniej godziny przed obserwacją, lecz nie w chwili obserwacji.
30 — 39 — Wichury pyłowe i zawieje śnieżne.
40 — 49 — Mgła lub gęste opary (przejrzystość mniejsza od 1000 metrów).
50 — 59 — Dżdżą (drobny deszcz ze stratus lub rosząca mgła).
60 — 69 — Deszcz.
70 — 79 — Śnieg.
80 — 89 — Przelotne opady.
90 — 99 — Burza.

Zachmurzenie w skali 10 stopniowej: 0—bez chmur, 1—ślady chmur, 2—$^1/_{10}$ pokrycia, nieba, 3—$^2/_{10}$, $^3/_{10}$, 4—$^4/_{10}$, $^5/_{10}$, $^6/_{10}$ 5—$^7/_{10}$, $^8/_{10}$, 6—$^9/_{10}$, 7—więcej niż $^9/_{10}$ pokrycia nieba, lecz z przerwami, 8—niebo całkowicie pokryte chmurami—$^{10}/_{10}$, 9—niebo niewidoczne z powodu mgły, burzy pyłowej lub innych zjawisk.

Temperatura w całkowitych stopniach Celsjusza. W ostatniej rubryce podawane są najniższe temperatury z nocy ubiegłej lub najwyższe z dnia poprzedniego.

Szczegóły w Nowym Kluczu do układania telegramów meteorologicznych, przyjętym w Kopenhadze we wrześniu 1929.

STACJE

Wisła									
Warszawa	7	SW$_{12}$	SW$_{12}$	—	—	—	—	—	—
Lwów									
Kopenhaga	8	WSW$_{10}$	W$_{21}$	W$_{25}$	W$_{24}$	—	—	—	—
Piotrków	7	S$_3$	SW$_9$	—	—	—	—	—	—
Arkona	7	W$_6$	—	WSW$_{35}$	—	—	—	—	—

KIERUNEK WIATRU NA WYSOKOŚCI

Wiatr na ziemi	200 m	500 m	1000 m	1500 m	2000 m	3000 m	4000 m

Państwowy Instytut Meteorologiczny w Warszawie.

Mapa pogody z dnia 20. I. Sobota 1934 r. 7 g. G. M. T. Nr. 20A Rocznik XV.

Ciśnienie w millibarach: 1 mmb odpowiada ciśnieniu słupa rtęci 34 mm. na jednostkę powierzchni.

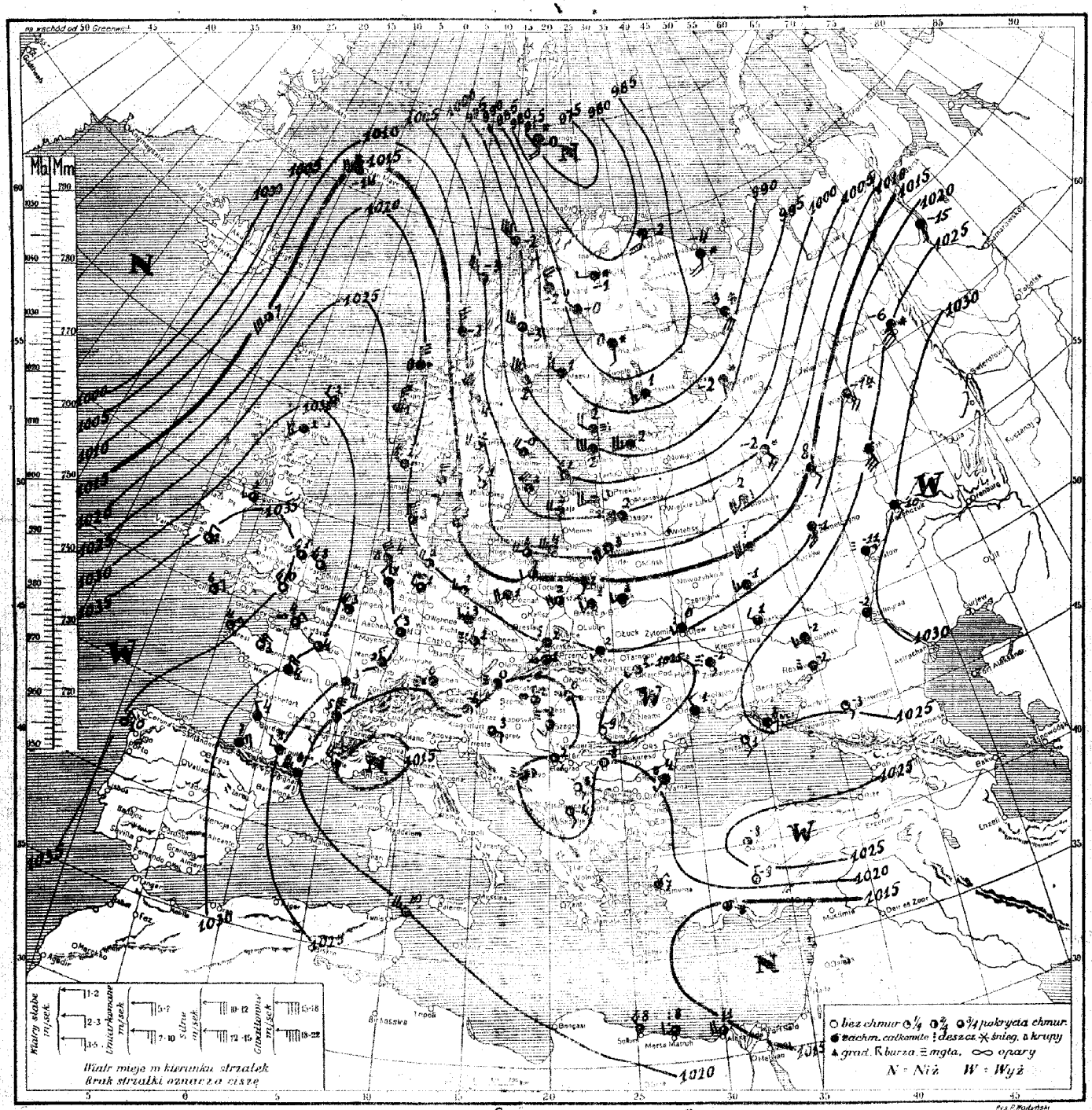

Rozkład ciśnienia: Głęboka depresja ze środkiem nad wyspą Niedźwiedzią - ogarnia Skandynawję, kraje nadbałtyckie, Polskę i Rosję środkową i północną. Wyż Azorski sięga Anglji, Francji, Hiszpanji i Niemiec zachodnich; drugi leży nad Ukrainą, Rosją wschodnią, Kaukazem i Azją Mniejszą.

Obecny stan pogody w Polsce: zachmurzenie zmienne z przel. opadami na południu. Temp. 0° do 3°.

Przewidywany przebieg pogody w dniu 21. I. Śląsk, Podhale, Tatry i Małopolska wsch. Ciemno z zamiejącemi gdzieniegdzie opadami. Lekki spadek temperatury. Umiarkowane wiatry północno-zachodnie. Pozostałe dzielnice. Zachmurzenie zmienne malejące. Nocą kilkastopniowe przymrozki, dniem temp. w pobliżu 0°. Słabnące wiatry, północno-zach. i północne.

Wilno	03.0	S4	45	8	2	1	-0
Lida	05.7	S4	48	9	2	2	-1
[illegible]	04.0	SSW3	04	8	2	03	1
Pińsk	10.6	SW3	03	8	2	0	-1
Białystok	05.9	S3	03	8	3	1	2
Brześć nLB	09.1	SSW3	03	8	2	03	1
Warszawa	07.1	WSW4	03	8	5	2	2
Kielce	04.4	SW1	02	5	6	1	4
Kielce	10.9	S2	03	8	4	4	2
Lublin	11.1	W5	62	8	3	02	0
Lwów	15.7	SW4	02	8	2	0	0
Łódź	13.6	SSW3	03	8	2	0	-3
Tarnopol	17.0	cisza	02	8	1	0	-2
Kraków	12.4	W2	02	5	5	03	2
Zakopane	13.2	S2	02	6	6	02	1
Poznań	02.3	S6	03	8	8	silnie	4
Bydgoszcz	99.5	W4	03	8	6	—	5
Toruń	02.1	SW3	64	8	6	02	4
Grudziądz	00.8	SW2	61	8	6	1	5
Gdynia	96.2	SW5	53	8	8	silnie	—
Gdańsk	14.3	SSE2	01	4	5	4	3
Pizeznysł	15.4	SSW3	02	4	4	0	3
Hiurchshive	03.6	NNW5	01	3	0	03	—
Javeliskis							
Reskazy							
Lorient	35.3	NNW6	02	6	3	5	—
Biarritz	05.6	NNW4	01	4	4	1	—
Aberdeen	01.3	NW4	81	5	3	2	—
Tynemouth	00.7	NW3	01	3	3	5	—
Holyhead	07.6	WNW6	01	1	6	silnie	—
Yarmouth	04.1	WSW3	01	4	4	3	—
Blackpool	11.6	NW4	02	5	7	3	—
Valencia	14.1	N3	01	4	6	1	—
Mullingar	07.9	N4	01	3	7	2	—
Clonyara	08.5	W4	01	3	4	6	—
Roscommon	07.6	W3	02	6	5	5	—
Scilly	11.7	NNW5	25	7	7	1	—
Rosenfors	17.4	WSW4	03	8	9	5	9
Boras	20.5	WNW4	62	8	9	8	9
Clermont							
Dijon	15.5	WNW3	61	8	7	3	7
Nancy	12.6	WSW5	03	8	8	2	8
Le Havre							
Brest	12.9	NW3	61	5	7	1	6
Tours	15.0	—	02	4	8	6	8
Paris	15.3	cisza	02	4	8	1	8
Strassburg	14.3	SW4	22	8	9	1	9
Toulouse	19.7	SW1	02	6	5	0	3
Perpignan	18.6	cisza	00	0	4	0	4
Marseille	19.4	— " —	05	0	3	0	2
Nicea							
Lyon	18.2	S4	03	8	7	0	3
Rennes	13.4	WSW3	01	3	4	0	4
Helder	00.4	W6	02	4	5	2	—
Vlissingen	06.1	W5	01	3	6	2	—
Borkum	07.4	WNW6	24	7	6	5	6
Kiebitsbank	89.4	SW3	03	8	7	silnie	—
Skagen	83.5	WSW3	03	8	3	2	—
Fleensburg	87.5	W4	02	5	4	06	—
Wisby							
Klagshamn							

	17.8	SSW3	02	6	7	—	6
	17.6	NNW1	02	8	8	silnie	7
	18.1	NE2	03	8	3	0	-1
	97.0	W4	03	8	5	03	—
	95.8	SW4	81	7	8	2	8
	98.6	SW4	62	8	7	3	7
	01.5	WNW4	04	8	7	4	6
	04.7	SSW4	03	8	7	0	—
	06.3	SSW3	02	7	8	2	6
	07.5	SW5	02	7	11	03	10
	14.4	SW5	01	3	7	3	1
	98.0	W5	02	6	9	0	—
	98.3	WSW4	61	8	6	silnie	3
	05.1	SW4	02	6	7	4	7
	96.4	SSW5	45	8	5	3	—
	08.8	SW5	02	4	10	0	7
	13.1	S5	01	4	2	1	2
	20.7	SSW3	08	8	0	04	-0
	19.2	NNE2	45	8	1	02	—
	17.6	SE2	02	4	1	silnie	1
	20.6	SE1	05	8	1	1	1
	90.1	SSE5	10	8	0	0	—
	85.4	SE5	03	5	0	0	—
	74.0	cisza	68	8	1	1	—
	73.8	E2	03	7	1	0	—
	82.2	NW5	81	8	5	11	—
	82.8	NNW6	61	8	5	3	—
	98.0	E6	03	8	-12	silnie	—
	91.9	NE7	03	8	-5	—	-7
	96.3	NW6	38	9	-12	2	—
	77.4	SSW2	01	3	-2	0	-3
	04.3	SE2	71	8	-4	4	—
	73.7	SE3	03	8	0	7	-2
	74.1	NE2	03	8	-1	1	-3
	74.4	S5	03	7	2	0	—
	79.0	SW3	03	8	3	0	3
	82.1	WSW4	64	8	4	1	3
	83.4	SW3	03	8	6	6	3
	96.0	SSW5	03	8	6	03	—
	88.4	SW5	02	7	4	0	—
Abisko	78.8	SE2	03	7	-5	0	-6
	91.0	S5	03	8	2	02	1
	88.1	S3	46	9	2	0	0
	95.9	SSE5	57	8	3	2	2
	92.7	SW6	22	8	5	5	—
	88.9	SE5	08	8	2	silnie	1
	95.5	SSE5	03	8	1	2	-1
	78.2	SSW3	22	8	2	4	0
	86.8	SSW6	77	8	0	3	-3
	95.5	SSE4	03	8	-1	02	-3
	05.6	SSE4	03	8	-3	0	-4
	07.5	S5	03	8	-5	0	-6
	17.3	—	03	8	-7	1	-10
	98.0	S4	—	8	1	0	-1
	13.3	S4	03	8	-5	0	-5
	28.0	SSE3	74	8	-11	1	-13
	34.9	SW1	00	0	-18	0	-18
	—	S3	52	8	-0	0	-2
	15.5	SSW2	03	8	-2	silnie	-3
	16.5	SSE4	03	8	-5	1	-6
	42.7	SSE2	03	8	-19	0	-22

Oslo							
Karlstad	17.6	S1	48	9	-2	—	-6
Karlsta	12.5	S5	03	8	-16	0	-17
Odella							
Sundsvall							
Pitea							
Åre	33.3	ESE2	03	8	-23	0	-25
Härnösand	28.8	ENE2	03	8	-10	02	-13
Stockholm	14.3	SE3	03	8	-17	0	-17
Sorup							
Kristianstad	33.4	SE2	03	8	-7	silnie	-11
Skagen	30.4	SSW3	01	3	4	0	—
Madrid	25.5	W6	03	8	—	0	—
La Coruña	24.6	W6	02	5	9	24	—
S. Fernando	26.9	NW1	02	6	10	0	—
Valentia	22.5	WSW3	00	0	10	0	—
Malaga	20.5	WSW2	01	3	10	0	—
Lisboa	30.3	N2	01	2	9	02	—
Genewa	20.2	NNE1	54	8	8	—	—
Pedrua							
Florencja	21.0	cisza	45	8	5	0	—
Rzym	21.0	SE4	02	—	6	0	—
Palermo	22.1	cisza	02	8	6	0	—
Termini	22.2	E1	00	0	6	0	—
Palermo	24.5	W1	01	3	7	0	—
Messina	25.7	cisza	02	6	—	0	—
Cagliari	24.6	N3	01	3	6	0	—
Zurich	22.9	—	00	0	2	0	—
Sarajewo							
Zagrzeb							
Sarajewo	25.8	cisza	46	9	-8	0	-10
Nis	23.0	E2	00	0	-1	0	-2
Skopje	27.4	cisza	00	0	-4	0	-4
Sofia							
Varna							
Athenai							
Thessaloniki							
Zante							
Bucuresti	23.7	WSW1	00	3	-6	0	-11
Timisoara							
Calafat	20.4	SE2	46	9	-4	02	-5
Galatz							
Tulcea							
Kiew	23.9	cisza	00	0	10	0	7
Tarutyn							
Moskwa	23.0	S1	01	1	10	0	—
Archangielsk							
Sapadnaja	24.4	cisza	44	9	5	0	—
Slawkowo	—	NE1	03	8	6	0	—
Kopisk (Pinsk)							
Zagorje (Lwów)							
Jaremcze (Kraków)							
Kamienica (Tarnów)							
Kamienica (Nowy Sącz)							

UWAGI

Ciśnienie atmosferyczne zredukowane do 0° C, na ciężkość normalną i do poziomu morza.

Siła wiatru w skali Beauforta: 0-cisza zupełna do 9-wicher.

Stan pogody:

00 — 19 — skrócony opis wyglądu nieba i zjawiska specjalne.
20 — 29 — opady w ciągu ostatniej godziny przed obserwacją, lecz nie w chwili obserwacji.
30 — 39 — Wichury pyłowe i zawieje śnieżne.
40 — 49 — Mgła lub gęste opary (przejrzystość mniejsza od 1000 metrów).
50 — 59 — Dżdża (drobny deszcz ze stratus lub rosząca mgła).
60 — 69 — Deszcz.
70 — 79 — Śnieg.
80 — 89 — Przelotne opady.
90 — 99 — Burza.

Zachmurzenie w skali 10 stopniowej: 0—bez chmur, 1—ślady chmur, 2—$^1/_{10}$ pokrycia nieba, 3—$^2/_{10}$, $^3/_{10}$, 4—$^4/_{10}$, $^5/_{10}$, $^6/_{10}$, 5—$^7/_{10}$, $^8/_{10}$, 6—$^9/_{10}$, 7—więcej niż $^9/_{10}$ pokrycia nieba, lecz z przerwami, 8—niebo całkowicie pokryte chmurami—$^{10}/_{10}$, 9—niebo niewidoczne z powodu mgły, burzy pyłowej lub innych zjawisk.

Temperatura w całkowitych stopniach Celsjusza. W ostatniej rubryce podawane są najniższe temperatury z nocy ubiegłej lub najwyższe z dnia poprzedniego.

Szczegóły w Nowym Kluczu do układania telegramów meteorologicznych, przyjętym w Kopenhadze we wrześniu 1929.

SPOSTRZEŻENIA PILOTOWE

Stacja	Godzina	Kierunek wiatru na wysokości: 200 m	500 m	1000 m	1500 m	2000 m	3000 m	4000 m
Wilno								
Warszawa	7[00]	WSW$_{12}$	WSW$_{12}$	—	—	—	—	—
Lwów								
Jarosław	8[00]	SSW$_{10}$	—	—	—	—	—	—
Poznań								
Kraków								

Państwowy Instytut Meteorologiczny w Warszawie.

Mapa pogody z dnia 21. I. niedziela 1934 r 7 g. G. M. T. Nr. 21 Rocznik XV.

Ciśnienie w millibarach: 1 mmb. odpowiada ciśnieniu słupa rtęci 34 mm. na jednostkę powierzchni.

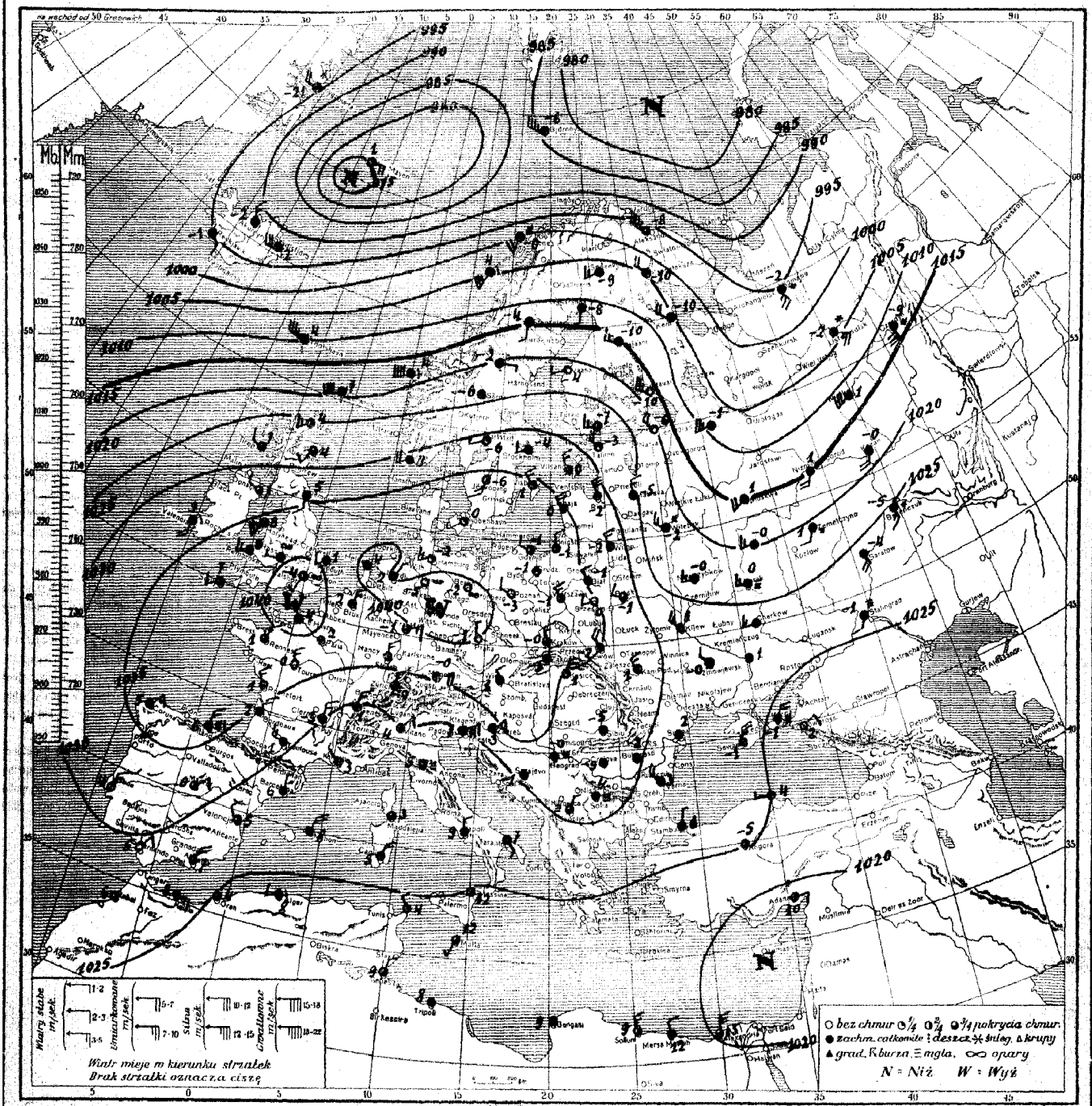

Rozkład ciśnienia: cała niemal Europa znajduje się w obrębie wysokiego ciśnienia, którego środki zalegają nad kanałem La Manche i Niemcami. Głęboka i obszerna depresja ze środkiem nad Jan Mayenem ogarnia Islandję, północną część półwyspu Skandynawskiego i bróżdę niskiego ciśnienia sięga ku Rosji.

Obecny stan pogody w Polsce: zachmurzenie zmienne. Temperatura od 0° do -4°.

Przewidywany przebieg pogody w dniu 22. I. [poniedziałek]: po chmurnym, miejscami mglistym ranku, w ciągu dnia dość pogodnie, przy słabych wiatrach lokalnych. Lekki mróz.

20. I. 1934 r. 7 godz. G. M. T.

Stacja	Ciśnienie	Wiatr	Stan pogody	Zachm.	Temp. C	Opady w mm	Max. lub minimum
[illegible]	087	SW_5	03	8	3	0	3
[illegible]	133	SW_4	03	8	2	0	2
[illegible]	120	WSW_3	03	8	2	0	1
Pińsk	173	WSW_4	02	7	2	ślad	1
Białystok	150	SSW_2	03	8	2	—„—	1
Brześć n/B	175	SW_2	03	8	1	0	1
Warszawa	162	WSW_3	02	4	2	0	1
Kalisz	173	WNW_3	02	5	2	05	1
Kielce	199	cisza	05	8	2	0	1
Lublin	193	SW_2	03	8	1	0	-0
Lwów	193	SW_2	03	8	3	0	1
Łuck	189	W_2	02	7	2	0	1
Tarnopol	203	cisza	02	5	0	0	-1
Kraków	206	SW_2	62	8	2	06	2
Zakopane	200	cisza	05	8	1	0	1
Poznań	175	SW_4	03	8	1	0	0
Bydgoszcz	139	WSW_3	03	8	2	0	2
Toruń	155	WSW_3	03	8	2	0	1
Grudziądz	146	SW_2	01	4	1	0	0
Gdynia	104	W_6	01	4	3	0	—
Cieszyn							
Przemyśl	202	W_2	03	8	4	0	3
Thorshavn							
Seydisfjord							
Reykjavik							
Lerwick	285	WNW_2	02	5	2	0	—
Stornoway							
Aberdeen							
Tynemouth							
Holyhead							
Yarmouth	314	NW_3	01	4	3	06	—
Blacksod							
Valencia							
Malinhead							
Croydon							
Ross-on-Wye							
Scilly	367	NE_2	01	3	6	ślad	—
Cranwell	348	NW_3	02	5	1	0	—
Rochefort	290	NW_4	03	8	4	0	3
Socoa	266	NE_3	03	6	7	14	6
Clermont							
Dijon	238	E_2	03	6	3	1	2
Nancy	258	cisza	01	4	1	0	1
Le Havre	331	NNE_2	05	0	4	0	4
Brest	251	E_3	01	2	4	0	3
Tours	286	N_4	03	8	4	2	4
Paris	310	WNW_2	01	3	4	01	4
Strasbourg	258	NNW_1	03	7	2	01	2
Toulouse	249	W_2	03	8	4	04	3
Perpignan	211	WNW_4	02	5	6	0	6
Marseille	155	WNW_4	02	6	5	4	5
Ajaccio							
Lyon	201	N_5	03	8	5	ślad	4
Rennes	323	N_1	00	0	3	02	3
Helder							
Vlissingen							
Bruxelles	292	NW_4	02	3	3	0	1
København	151	NNW_4	02	4	3	1	—
Skagen	167	N_5	00	2	2	0	—
[illegible]	148	NNW_4	02	4	3	02	—
Wien	200	cisza	57	8	-0	05	—
Klagenfurt	209	—„—	02	6	-6	0	-7

Stacja	Ciśnienie	Wiatr	Stan pogody	Zachm.	Temp. C	Opady w mm	Max. lub minimum
[illegible]	210	WNW_4	02	4	2	1	2
[illegible]	171	SW_2	01	2	1	ślad	1
[illegible]	201	W_3	01	3	2	0	2
[illegible]	207	W_3	22	8	3	9	-0
[illegible]	203	W_4	02	6	2	0	1
[illegible]	244	NW_2	02	5	3	0	-1
[illegible]	232	cisza	77	9	0	5	-0
[illegible]	233	WNW_2	05	1	1	ślad	1
[illegible]	092	W_5	03	7	4	—„—	3
[illegible]	278	NNW_4	03	8	1	—„—	1
[illegible]	060	W_5	63	8	3	2	—
[illegible]	225	cisza	47	7	2	0	2
[illegible]	207	NW_2	21	8	1	ślad	0
Kosice							
[illegible]	197	NNW_4	05	4	-2	0	-2
[illegible]	194	NE_2	04	7	-0	0	-1
[illegible]	196	E_1	25	5	0	0	-4
[illegible]	050	NW_2	02	4	-3	01	—
[illegible]	116	NNW_4	83	7	-2	2	—
[illegible]	243	NW_2	73	8	0	05	—
[illegible]	235	N_5	03	8	2	1	—
[illegible]	734	SSW_4	74	8	-0	3	-5
[illegible]	170	WNW_4	72	9	-14	1	—
[illegible]	152	N_3	06	0	-6	0	-10
[illegible]	879	NNW_4	03	8	-2	ślad	-5
[illegible]	831	NW_2	03	8	-0	3	-1
[illegible]	955	WNW_4	01	4	-3	02	-8
[illegible]	947	NW_2	01	4	2	0	—
[illegible]	111	W_2	01	2	-2	0	-2
[illegible]	044	WNW_2	02	6	-0	01	-0
[illegible]	119	NNW_2	00	0	-1	0	-1
[illegible]	190	NNW_4	01	3	2	0	-9
[illegible]	080	NW_5	02	6	2	ślad	—
Abisko	834	WNW_4	74	8	-7	2	-7
[illegible]	954	W_5	03	8	2	2	1
[illegible]	000	NW_2	01	3	2	0	1
[illegible]	026	WSW_2	02	6	3	0	2
[illegible]	145	SW_4	03	8	2	05	—
[illegible]	925	WNW_2	54	8	2	01	1
[illegible]	875	SW_3	03	8	1	9	-0
[illegible]	901	WNW_4	02	8	1	1	0
[illegible]	849	WSW_4	77	8	0	6	0
[illegible]	883	SSE_2	37	8	-3	1	-3
Kargopol	926	S_0	71	6	-2	1	-4
Perm							
[illegible]	283	SSE_5	03	8	-14	02	-16
[illegible]	346	cisza	00	0	-16	0	-18
[illegible]	083	SW_4	62	8	2	1	-1

Stacja	Ciśnienie	Wiatr	Stan pogody	Zachm.	Temp. C	Opady w mm	Max. lub minimum
Kijów	190	WSW_2	22	8	0	04	-1
[illegible]	187	SW_2	03	8	-1	5	-3
Kazań	254	S_6	—	8	—	0	-17
Odessa	231	NNW_2	03	8	1	03	-3
Sewastopol							
Rostów n.D.	271	cisza	45	8	-2	0	—
Saratów	278	E_2	04	8	-14	03	-16
Stalingrad	287	cisza	04	8	-2	0	-4
Orenburg							
[illegible]							
Astrachań							
Baku	286	ENE_5	03	8	5	0	—
Madrid							
La Coruña							
S. Fernando							
Valencia							
[illegible]							
Lisbon							
Genève							
Padova							
Firenze							
Roma							
Napoli							
[illegible]							
Palermo							
Messina							
Cagliari							
Belgrad	191	SE_1	00	0	2	0	1
[illegible]	152	E_2	02	5	3	0	3
Sarajewo	245	cisza	46	9	-7	0	-9
Niš	210	SE_2	00	0	3	0	-6
Skoplje	238	SE_2	01	3	-3	0	-4
Sofia							
Warna							
Athens							
[illegible]							
[illegible]							
Bukareszt							
Timisoara							
Chisinau							
Sulina							
[illegible]							
[illegible]							
[illegible]							
[illegible]							
[illegible]							
Malta							
Angora							
Stambuł							
Smyrna							
[illegible]							
Zugspitze	—	E_3	77	9	-13	—	-13
[illegible]							
[illegible]	—	NNW_5	46	9	-4	ślad	-4
[illegible]	—	WNW_3	26	9	-5	4	-6

UWAGI

Ciśnienie atmosferyczne zredukowane do 0° C., na ciężkość normalną i do poziomu morza.

Siła wiatru w skali Beauforta: 0 cisza zupełna do 9-wicher.

Stan pogody:

00 — 19 — skrócony opis wyglądu nieba i zjawiska specjalne.
20 — 29 — opady w ciągu ostatniej godziny przed obserwacją, lecz nie w chwili obserwacji.
30 — 39 — Wichury pyłowe i zawieje śnieżne.
40 — 49 — Mgła lub gęste opary (przejrzystość mniejsza od 1000 metrów).
50 — 59 — Dżdża (drobny deszcz ze stratus lub rosząca mgła).
60 — 69 — Deszcz.
70 — 79 — Śnieg.
80 — 89 — Przelotne opady.
90 — 99 — Burza.

Zachmurzenie w skali 10 stopniowej: 0—bez chmur, 1—ślady chmur, 2—1/10 pokrycia nieba, 3—2/10, 3/10, 4—4/10, 5/10, 6/10, 5—7/10, 8/10, 6—9/10, 7—więcej niż 9/10 pokrycia nieba, lecz z przerwami, 8—niebo całkowicie pokryte chmurami—10/10, 9—niebo niewidoczne z powodu mgły, burzy pyłowej lub innych zjawisk.

Temperatura w całkowitych stopniach Celsjusza. W ostatniej rubryce podawane są najniższe temperatury z nocy ubiegłej lub najwyższe z dnia poprzedniego.

Szczegóły w Nowym Kluczu do układania telegramów meteorologicznych, przyjętym w Kopenhadze we wrześniu 1929.

SPOSTRZEŻENIA PILOTOWE

Stacja	Godz.	Wiatr dolny	200 m	500 m	1000 m	1500 m	2000 m	3000 m	4000 m
Wilno									
Warszawa	7	WSW_5	WSW_6	W_6	W_7	~~~	~~~	~~~	~~~
Lwów									
Gdynia	8	W_{13}	W_{13}	W_{18}	W_{19}	~~~	~~~	~~~	~~~
Poznań									
Kraków	7	W_1	~~~	NW_4	~~~	~~~	~~~	~~~	~~~

Stacja	Godz.	Wiatr dolny	KIERUNEK WIATRU NA WYSOKOŚCI 200 m	500 m	1000 m	1500 m	2000 m	3000 m	4000 m

Państwowy Instytut Meteorologiczny w Warszawie.

Mapa pogody z dnia 22.I. poniedziałek 1934 r. 7 g. G. M. T. Nr. 22/1 Rocznik XV.

Ciśnienie w millibarach: 1 mmb. odpowiada ciśnieniu słupa rtęci 34 mm. na jednostkę powierzchni.

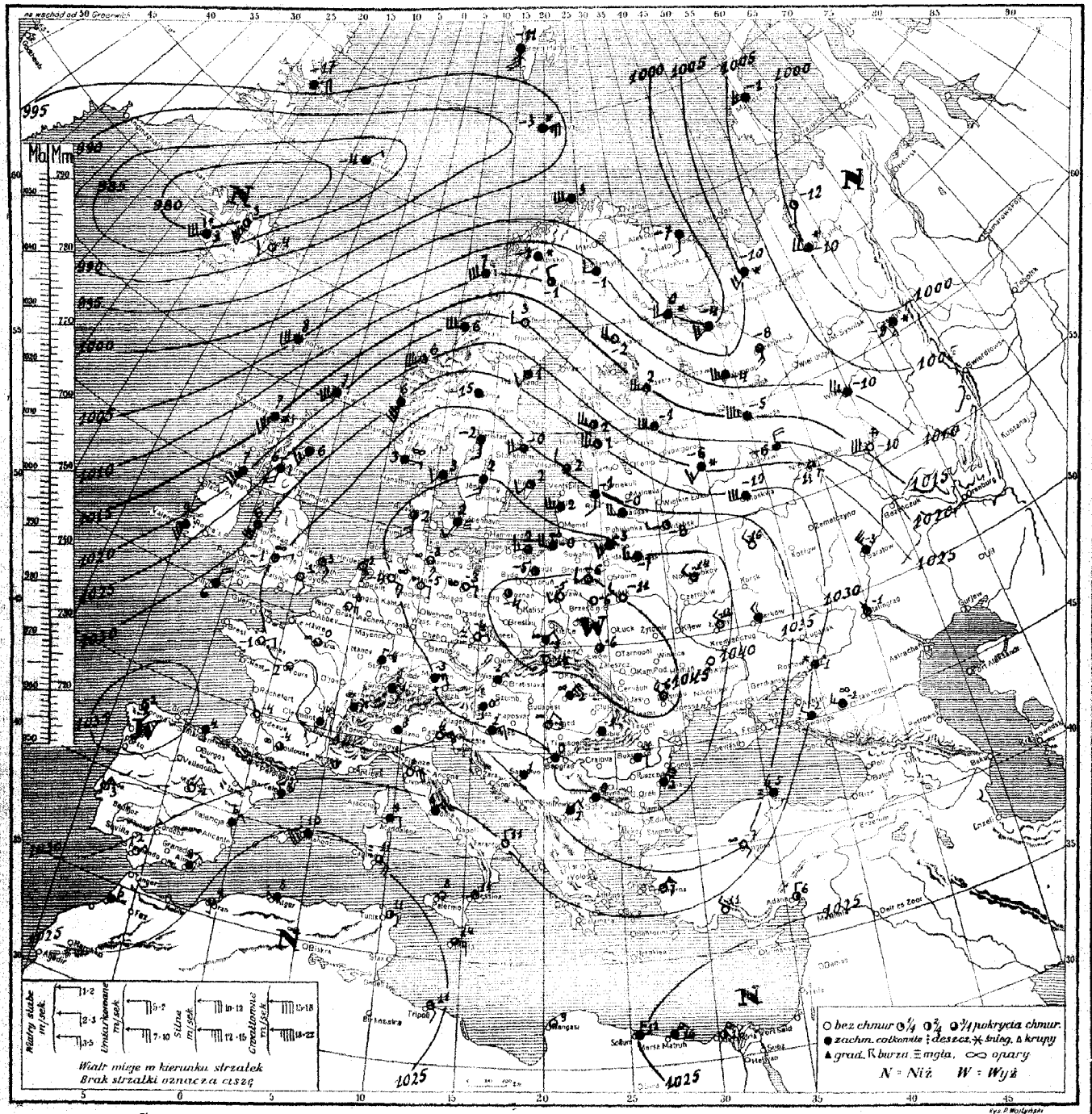

Rozkład ciśnienia: Cały kontynent europejski znajduje się w obrębie wysokiego ciśnienia, którego środek zalega nad Polską. Rozległa depresja utrzymuje się nad Islandją, druga nad Rosją przyuralską.

Obecny stan pogody w Polsce: Dość pogodnie. Temp. od 2° na wybrzeżu do -14° w górach.

Przewidywany przebieg pogody w dniu 23.I. (wtorek) Po miejscami chmurnym, lub mglistym ranku, w ciągu dnia pogoda słoneczna przy słabych wiatrach lokalnych. Nocą umiarkowany, dniem lekki mróz.

21. I. niedziela 193. r. 7 godz. G. M. T.

Stacja	Ciśnienie	Wiatr	Stan pogody	Zachm.	Temp. C	Opady w mm	Temp. skrajna
Wilno	31.7	NNW3	02	4	-2	0	-3
Lida	33.0	NW4	01	4	-2	0	-2
Suwałki	34.7	NW2	02	6	-2	ślad	-2
Pińsk	32.5	WNW2	02	5	-1	0	-2
Białystok	34.9	NW2	01	3	-1	0	-1
Brześć n/B	35.7	WSW2	00	0	0	0	-2
Warszawa	35.8	NW3	02	6	-1	0	-2
Kalisz	37.3	cisza	01	4	-1	0.1	-2
[illegible]	38.6	NNW2	01	3	-3	0	-3
Lublin	36.3	NW2	01	3	-2	0	-2
Lwów	35.4	NW4	03	8	-2	0	-2
Łuck	33.9	NW3	01	2	-1	0	-1
Tarnopol	34.1	W2	02	8	0	0	-1
Kraków	37.6	NW3	03	7	-0	0	-1
Zakopane	37.2	N2	03	8	-3	2	-4
Poznań	38.5	WNW2	00	0	-3	0	-3
Bydgoszcz	36.3	cisza	01	2	-4	0	-5
Toruń	37.6	—"—	01	3	-3	ślad	-5
Grudziądz	38.4	—"—	01	3	-1	0	-2
Gdynia	37.1	WNW2	02	4	-1	0	—
Cieszyn	39.4	NW2	02	7	-1	0	-2
Przemyśl	36.5	NNW3	03	8	-0	0	-1
Thorshavn	10.0	WNW7	39	8	4	—	—
Seydisfjord							
Reykjavik							
Lerwick	17.3	W8	88	4	7	1	—
Stornoway	25.9	SW3	01	3	4	4	—
[illegible]	28.2	SSW4	01	4	4	0	—
Tynemouth	33.3	S2	62	8	5	0	—
Holyhead	35.3	SW5	60	8	8	ślad	—
Yarmouth	39.?	SW2	01	3	1	0	—
Blacksod	31.4	cisza	02	6	5	3	—
Valentia	32.7	S4	62	8	9	9	—
[illegible]	30.8	S1	01	4	—	0.3	—
Croydon	40.9	SSW4	08	1	1	0	—
Ross-on-Wye	39.2	W1	05	7	—	0	—
Scilly	39.5	SW2	02	6	7	0	—
Cranwell	39.1	SW1	02	7	0	0	—
Rochefort	36.3	NW3	02	5	1	0	1
Socoa	33.8	E4	03	7	4	0	4
Clermont	32.6	N2	03	3	0	0	-0
Dijon	38.3	NE4	03	8	-0	0	—
Nancy	36.6	NNE4	02	8	0	0	0
Le Havre	40.1	cisza	02	6	4	0	3
Brest	39.1	ENE2	01	4	3	0	2
Tours	36.9	NNW3	00	0	0	0	0
Paris	33.5	cisza	02	4	2	0	2
Strasbourg	35.1	N3	02	4	0	0	-0
Toulouse	31.8	WNW3	03	8	1	0	1
Perpignan	28.5	WNW6	10	8	4	0	3
Marseille	24.5	NW4	62	8	3	1	3
Ajaccio							
Lyon	29.4	N4	02	6	1	0	1
Rennes	33.1	NNE2	02	5	1	0	1
Helder	42.3	cisza	02	7	4	0	—
Vlissingen							
Bruxelles	38.9	NNE3	03	8	2	0	2
København	38.4	SW1	05	2	0	0	—
Skagen							
[illegible]							
Wien	37.2	NNW2	03	8	1	2	1
Klagenfurt							

Stacja	Ciśnienie	Wiatr	Stan pogody	Zachm.	Temp. C	Opady w mm	Temp. skrajna
[illegible]	32.4	N1	03	8	-0	0	-1
[illegible]	39.6	NNE3	03	5	1	0	—
[illegible]	36.2	W2	03	7	2	2	1
[illegible]	41.0	WNW4	03	8	4	0	—
[illegible]	39.7	WSW3	01	3	-2	0	-3
[illegible]	39.4	W2	00	0	-3	0	-3
[illegible]	40.4	cisza	05	0	-2	0	-4
[illegible]	40.2	—"—	02	6	-3	ślad	-4
[illegible]	39.7	W1	00	0	-4	—"—	-5
[illegible]	38.7	ENE3	02	5	-1	0	-1
[illegible]	36.3	ENE4	03	8	-0	ślad	-2
[illegible]	41.5	cisza	05	0	-5	0	-7
[illegible]	35.8	N2	02	4	-1	0	-1
[illegible]							
[illegible]							
[illegible]	40.0	NNW2	05	0	-1	ślad	-2
[illegible]	37.6	N1	01	3	-1	0	-1
[illegible]	34.8	N4	44	3	1	0	1
[illegible]							
[illegible]							
[illegible]							
[illegible]							
[illegible]							
[illegible]	01.9	S7	61	8	4	3	—
[illegible]							
[illegible]	15.0	SW8	62	8	4	0.2	—
[illegible]	27.2	SSW6	03	8	5	0.2	—
[illegible]							
[illegible]	82.3	WNW4	02	5	-6	8	—
[illegible]	75.6	E4	01	2	1	10	—
[illegible]	23.5	W3	02	5	-9	0	-12
[illegible]							
[illegible]	25.9	SSW4	03	8	-8	0	-12
[illegible]	47.6	S1	03	8	-4	0	—
[illegible]	23.3	SW4	01	4	-2	0	—
[illegible]	32.8	WSW1	00	1	-6	0	-8
[illegible]	33.3	WSW2	01	4	-4	0	-4
[illegible]	36.6	SSW3	02	4	-6	0	-7
[illegible]	35.7	NW3	01	3	1	0	—
[illegible]	36.4	W2	00	0	-4	0	—
[illegible]							
[illegible]	30.0	NW4	02	5	-3	0	-4
[illegible]	31.7	NW3	02	5	0	0	-1
Riga	31.8	NNW6	01	3	-2	0	-3
[illegible]	32.6	NW3	03	8	0	0	—
[illegible]	28.6	W3	01	4	-7	0	-7
[illegible]	10.2	WNW5	00	0	-10	0.2	-10
[illegible]	21.4	NW4	00	0	-4	0	-5
[illegible]	20.4	WNW2	01	3	-10	3	-11
[illegible]	07.9	WNW4	00	1	-10	0.3	-10
[illegible]							
Kargopol							
[illegible]							
[illegible]							
[illegible]	20.6	NW6	00	0	-6	0	-6
[illegible]							
[illegible]	41.8	SW6	03	7	1	0.6	—
[illegible]	24.7	SE3	02	4	-13	0	-14
[illegible]							
[illegible]	24.3	W5	03	8	-0	5	—
[illegible]	53.3	SW4	03	8	1	ślad	1
[illegible]							

Stacja	Ciśnienie	Wiatr	Stan pogody	Zachm.	Temp. C	Opady w mm	Temp. skrajna
[illegible]	25.4	NW3	27	8	1	ślad	0
[illegible]	23.0	W3	48	9	0	—	—
[illegible]	18.1	SSW4	03	8	-0	0	-1
[illegible]							
[illegible]	26.3	N5	03	8	-1	0	—
[illegible]							
[illegible]	26.6	SSE4	03	8	-4	0	-4
Stalingrad	28.7	SSW2	48	—	-1	0	-2
[illegible]							
[illegible]							
[illegible]	30.5	ESE2	03	8	-5	0	-7
Baku							
Madrid	31.7	NE2	02	4	0	0	—
La Coruña	36.5	NE3	02	5	5	0	—
S. Fernando	27.5	NNE2	00	0	5	0	—
Valencia	27.3	NW2	01	4	5	0	—
Mahon	26.1	NE5	02	5	8	0	—
Lisboa	32.1	NNE3	00	0	4	0	3
Genova	28.7	N2	02	8	7	ślad	—
Padova							
Firenze	26.7	cisza	43	5	5	3	—
Roma							
[illegible]	24.3	N2	03	8	9	0	—
Taranto	—	SE1	02	6	7	0	—
Palermo	25.4	ENE1	02	4	10	0	—
Messina	24.9	cisza	01	2	12	0	—
Cagliari	26.9	NNE4	03	8	5	0	—
Beograd	31.3	—	45	9	-0	0	-1
Zagreb	33.4	NE3	03	8	3	0	3
Sarajewo	30.6	cisza	03	8	-1	0	-4
Niš	28.2	SW1	01	3	-2	0	-4
Skoplje	30.5	NNE1	45	5	—	0	-3
Sofia	34.0	cisza	48	8	-4	0	—
Varna	28.3	WSW3	04	8	3	0.1	2
[illegible]							
[illegible]							
[illegible]							
Bukareszt	31.2	cisza	40	8	-2	0	—
[illegible]							
[illegible]							
[illegible]	27.3	cisza	05	8	2	0	0
[illegible]	24.3	—"—	03	8	8	0	—
[illegible]	25.7	—"—	01	2	9	0	—
Tunis							
Alger	23.7	WSW2	22	8	8	1	7
[illegible]							
Malta	23.6	SSW1	01	1	12	0	—
Angora							
[illegible]	25.6	W1	04	8	4	0	—
[illegible]							
[illegible]							
[illegible]							
[illegible]							
[illegible]							
[illegible]							

UWAGI

Ciśnienie atmosferyczne zredukowane do 0° C., na ciężkość normalną i do poziomu morza.

Siła wiatru w skali Beauforta: 0-cisza zupełna do 9-wicher.

Stan pogody:

00 — 19 — skrócony opis wyglądu nieba i zjawiska specjalne.

20 — 29 — opady w ciągu ostatniej godziny przed obserwacją, lecz nie w chwili obserwacji.

30 — 39 — Wichury pyłowe i zawieje śnieżne.

40 — 49 — Mgła lub gęste opary (przejrzystość mniejsza od 1000 metrów).

50 — 59 — Dżdża (drobny deszcz ze stratus lub rosząca mgła).

60 — 69 — Deszcz.

70 — 79 — Śnieg.

80 — 89 — Przelotne opady.

90 — 99 — Burza.

Zachmurzenie w skali 10 stopniowej: 0—bez chmur, 1—ślady chmur, 2—1/10 pokrycia nieba, 3—2/10, 3/10, 4—4/10, 5/10, 6/10, 5—7/10, 8/10, 6—9/10, 7—więcej niż 9/10 pokrycia nieba, lecz z przerwami, 8—niebo całkowicie pokryte chmurami—10/10, 9—niebo niewidoczne z powodu mgły, burzy pyłowej lub innych zjawisk.

Temperatura w całkowitych stopniach Celsjusza. W ostatniej rubryce podawane są najniższe temperatury z nocy ubiegłej lub najwyższe z dnia poprzedniego.

Szczegóły w Nowym Kluczu do układania telegramów meteorologicznych, przyjętym w Kopenhadze we wrześniu 1929.

SPOSTRZEŻENIA PILOTOWE

Stacja	Godz.	Wiatr dolny	200 m	500 m	1000 m	1500 m	2000 m	3000 m	4000 m
Wilno									
Warszawa	7^00	WNW7	NNW6	—	—	—	—	—	—
Lwów									
Gdynia	8^00	WNW4	N5	N6	NNW8	—	—	—	—
Poznań	7^00	WNW5	WNW6	WNW6	WNW6	WNW5	NW5	NW6	—
Kraków	7^00	NW2	—	NW4	NW11	—	—	—	—

Stacja	Godz.	Wiatr dolny	200 m	500 m	1000 m	1500 m	2000 m	3000 m	4000 m

Państwowy Instytut Meteorologiczny w Warszawie.

Mapa pogody z dnia 23.I. wtorek 1934 r. 7 g. G. M. T. Nr. 23 A Rocznik XV

Ciśnienie w millibarach: 1 mmb. odpowiada ciśnieniu słupa rtęci 34. mm. na jednostkę powierzchni.

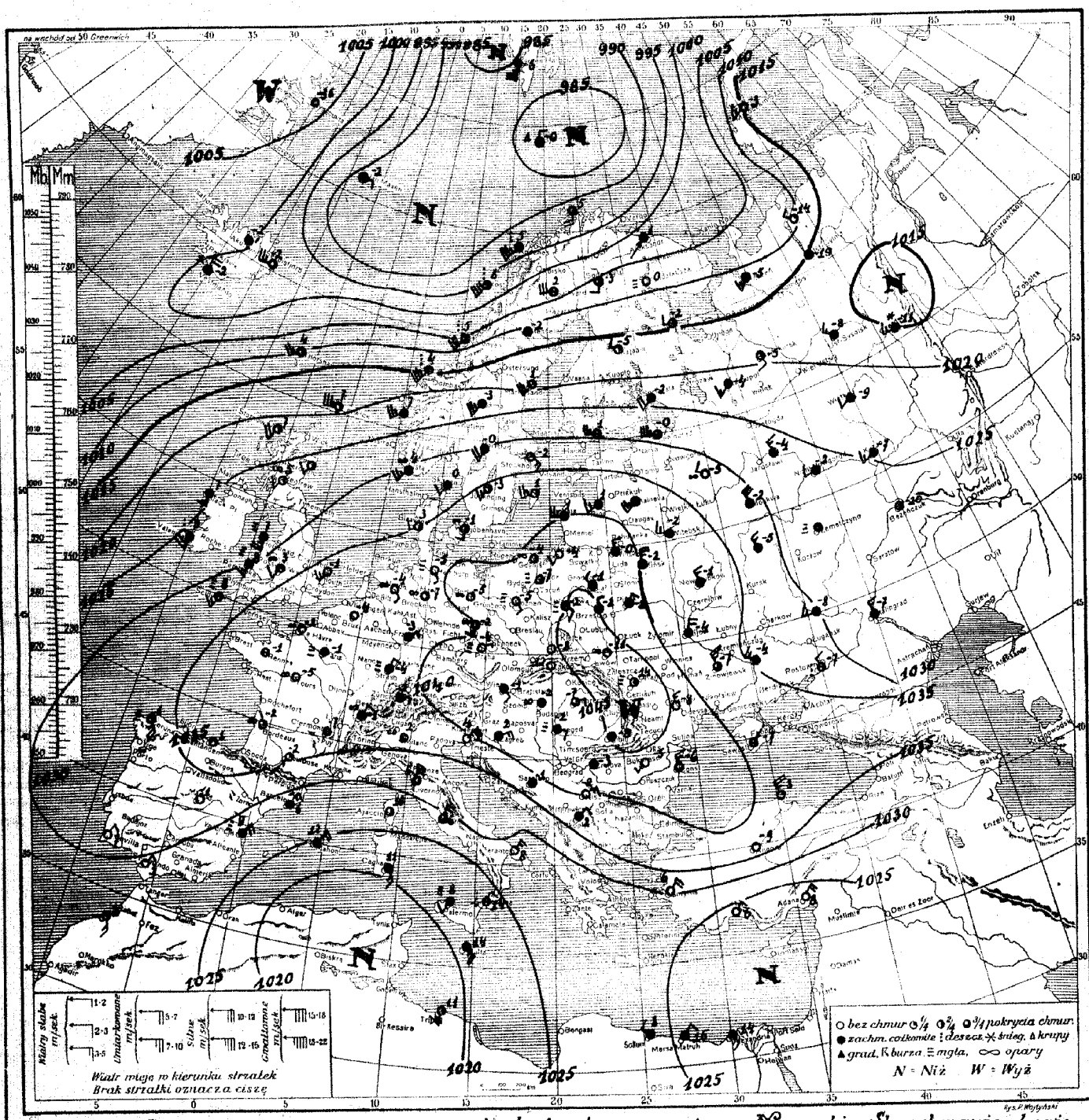

Rozkład ciśnienia: Głęboka depresja ze środkiem nad o. Lodowatym ogarnia m. Norweskie, Skandynawję, kraje nadbałtyckie i Rosję północną; druga-płytsza utrzymuje się nad m. Śródziemnem. Nad pozostałą częścią kontynentu leży rozległy wyż ze środkiem nad Karpatami.-

Obecny stan pogody w Polsce: w Wileńskiem i na Polesiu chmurno, pozatem pogodnie - miejscami mgła; temp. od -1° do -15°.-

Przewidywany przebieg pogody w dniu 24.I. (środa). Po mglistym, miejscami chmurnym ranku, dniem pogoda słoneczna. Nocą umiarkowany mróz, dniem temp. w pobliżu 0°. Słabe wiatry południowe lub cisza.-

Stacja	Ciśn.	Wiatr	Stan pogody	Zachm.	Temp.	Opady	min.
Wilno	446	WSW1	01	3	-5	0	6
Lida	426	SW3	01	4	-5	0	-8
Suwałki	433	W3	01	8	-4	0	-6
Pińsk	450	NW1	00	0	-11	0	-11
Białystok	455	WSW2	00	0	-6	0	-6
Brześć n/B	453	cisza	00	0	-6	0	-7
Warszawa	446	WSW2	01	3	-5	0	-6
Kalisz	417	cisza	00	0	-7	0	-8
Kielce	443	ENE1	01	3	-5	0	-6
Lublin	478	cisza	00	0	-8	0	-9
Lwów	467	—"—	02	2	-6	0	-7
Łuck	460	WSW2	05	2	-8	0	-9
Tarnopol	471	cisza	00	0	-8	0	-8
Kraków	194	NE2	08	8	-3	0	-4
Zakopane	482	S2	00	0	-14	0	-14
Poznań	451	cisza	04	3	-4	0	-5
Bydgoszcz	434	—"—	01	3	-7	0	-8
Toruń	447	—"—	01	4	-8	0	-8
Grudziądz	446	—"—	01	4	-5	0	-6
Gdynia	420	W3	02	4	2	0	—
Cieszyn	452	cisza	00	0	-5	0	-6
Przemyśl	471	—"—	05	0	-7	0	-7
Thorshavn	039	SW8	03	8	8	06	—
Seydisfjord							
Reykjavik							
Lerwick	191	SW4	02	6	7	0	—
Stornoway	147	SSW4	51	8	7	1	—
Aberdeen	257	SSW3	02	8	6	0	—
Tynemouth							
Holyhead	300	S1	02	8	6	ślad	—
Yarmouth	375	SE3	01	3	3	0	—
Blackpool	186	S7	56	8	8	11	—
Valentia	227	S6	62	8	9	13	—
Malin Head	197	S5	17	7	7	ślad	—
Croydon	365	SSE2	00	0	-3	0	—
Ross-on-Wye	350	ENE2	05	2	-1	0	—
Scilly	330	NNE4	02	6	6	0	—
Cranwell	367	S2	08	2	-1	0	—
Rochefort	335	cisza	00	0	1	0	-2
Socoa	321	SE2	00	0	-1	0	-1
Clermont	361	cisza	00	0	-5	0	-5
Dijon	365	—"—	05	1	-4	0	-4
Nancy							
Le Havre	261	—"—	08	0	-1	0	-1
Brest	338	—"—	03	8	4	0	—
Tours	343	—"—	00	0	-2	0	-3
Paris	361	—"—	05	0	-0	0	-1
Strasbourg	375	N1	02	6	-4	0	-4
Toulouse	337	cisza	05	4	-4	0	-4
Perpignan	—	WNW3	03	7	3	0	1
Marseille	309	cisza	05	4	0	0	-0
Ajaccio							
Lyon	361	cisza	05	0	-3	0	-3
Rennes	346	ENE2	00	0	-1	0	-1
Helder	389	SE3	00	0	-2	0	—
Vlissingen	370	ESE3	01	2	-1	0	—
Bruxelles	371	ESE3	01	1	-3	0	-3
København	424	SW1	08	8	2	0	—
Skagen	388	SW2	03	8	3	0	—
	404	S3	01	4	2	0	—
Wien	427	NE1	05	8	-2	0	-2
Klagenfurt	411	cisza	03	8	-1	ślad	-1

Stacja	Ciśn.	Wiatr	Stan pogody	Zachm.	Temp.	Opady	min.
	370	ESE2	03	8	-1	0	-1
	362	NE1	05	8	1	0	1
	400	SE4	00	0	4	0	—
	421	SE3	08	0	-3	0	-3
	447	SW4	05	0	-7	0	-8
	445	E1	08	0	-3	0	-6
	431	ESE3	00	0	-5	0	-7
	455	cisza	08	0	-5	0	-6
	393	ENE3	03	8	-3	0	-4
	427	E2	05	0	-5	0	—
	419	W6	05	8	-0	0	-2
	383	E2	02	5	-3	0	-4
	399	W1	02	8	2	0	—
	432	ENE1	45	0	-4	0	-4
	440	ENE1	01	2	-4	0	-5
	438	NNW3	00	0	-2	0	-3
	415	NE5	05	8	-2	0	-2
	955	NW5	25	8	2	1	—
	986	WSW4	03	7	3	5	—
	095	SW6	61	8	7	05	—
	207	WSW6	03	7	6	03	—
	263	SW7	03	8	6	01	—
	313	S7	03	8	6	06	—
	971	S7	03	8	-11	0	-18
	914	ENE5	71	8	-3	02	-6
	838	NE1	03	8	04	1	—
	354	S1	01	3	-8	0	-10
	107	NNW2	01	4	-1	0	-2
	137	SW4	02	6	-2	0	-3
	187	WSW6	01	1	3	ślad	-2
	278	SW2	01	2	1	0	—
	371	S1	47	5	-2	0	-3
	359	WSW4	02	5	-0	0	-0
	402	SSW3	03	8	2	0	1
	390	SW2	01	3	2	0	—
	403	WSW3	02	8	2	0	—
Abisko	086	cisza	74	3	-1	3	-4
	317	W5	01	3	1	0	-1
	344	WNW4	02	5	2	0	-1
	371	SSW2	05	6	-1	0	-3
	372	SW3	02	5	2	0	—
	288	WNW5	02	2	2	0	0
	155	WNW4	01	3	2	0	-5
	228	SW8	02	5	2	0	0
	166	NW4	01	3	0	0	-4
	991	W2	74	8	0	2	-4
	991	SSW3	72	8	-6	2	-11
Kargopol	067	WSW	03	8	-4	ślad	-10
	028	WNW4	71	8	-10	1	-10
	193	W6	01	2	-1	0	-2
	215	WNW3	14	8	-5	01	-10
	171	SE4	74	8	-11	—	-14
	—	NW2	03	8	-4	0	-11
	421	WNW3	01	2	-14	0	-14
	307	WSW6	02	6	-10	0	-12
	162	S5	72	9	-11	—	-16

Stacja	Ciśn. w mm	Wiatr	Stan pogody	Zachm.	Temp. C	Opady w mm	max. min.
Ryga							
Kowno							
Kazań	143	W6	37	0	-10	0	-10
Odessa							
Sewastopol							
Rostów n.D.	291	ENE1	72	8	-1	1	-1
Saratów	275	NW5	03	8	-3	2	-5
Stalingrad	357	NNW6	00	0	-13	0	-13
Orenburg	278	SW6	35	8	-14	—	-16
Soczi							
Astrachań							
Baku							
Madryt	319	NNE2	00	0	-2	0	-2
La Coruña	351	SSE3	02	5	2	0	—
S. Fernando	263	NE1	00	0	2	0	—
Valencja	263	NNE2	03	8	6	ślad	4
Mahon	—	SW5	64	8	10	19	—
Lisbon	313	NNE1	00	0	3	0	2
Genua							
Palermo							
Roma	286	NE4	03	8	6	0	8
	285	NNE3	00	—	7	0	—
	301	N2	00	0	11	0	—
	271	cisza	00	0	8	0	6
Messina	282	—"—	02	2	11	0	—
Cagliari	266	ESE4	51	5	11	ślad	—
Zara	334	ENE3	00	0	6	0	—
Belgrad	404	cisza	—	9	0	0	0
Zagrzeb	415	ENE1	03	8	2	0	1
Sarajewo	393	cisza	03	8	1	ślad	0
Nisz	386	—"—	03	8	0	0	-4
Skopje	375	NE2	03	8	2	0	-5
Sofia	399	cisza	03	8	0	0	-3
Warna	413	NNE6	03	8	2	0	1
Ateny							
Aleksandropolis							
	439	E2	03	8	-1	0	-2
Timisoara							
Chisinau	432	NW3	00	0	-6	0	-6
	244	SE2	01	2	11	0	—
	266	cisza	01	3	9	—	—
Tunis	229	E2	02	4	11	0	—
	203	cisza	64	8	8	11	—
Malta	254	E1	02	5	14	0	—
Angora							
Stambuł	333	NW3	51	8	5	ślad	—
Smyrna							
Zugspitze	—	S3	01	1	-10	0	-12
	—	ESE7	02	4	-8	0	-8

UWAGI

Ciśnienie atmosferyczne zredukowane do 0° C., na ciężkość normalną i do poziomu morza.
Siła wiatru w skali Beauforta: 0-cisza zupełna do 9-wicher.

Stan pogody:

00 — 19 — skrócony opis wyglądu nieba i zjawiska specjalne.
20 — 29 — opady w ciągu ostatniej godziny przed obserwacją, lecz nie w chwili obserwacji.
30 — 39 — Wichury pyłowe i zawieje śnieżne.
40 — 49 — Mgła lub gęste opary (przejrzystość mniejsza od 1000 metrów).
50 — 59 — Dżdża (drobny deszcz ze stratus lub rosząca mgła).
60 — 69 — Deszcz.
70 — 79 — Śnieg.
80 — 89 — Przelotne opady.
90 — 99 — Burza.

Zachmurzenie w skali 10 stopniowej: 0—bez chmur, 1—ślady chmur, 2—1/10 pokrycia nieba, 3—2/10, 3/10, 4—4/10, 5/10, 6/10, 5—7/10, 8/10, 6—9/10, 7—więcej niż 9/10 pokrycia nieba, lecz z przerwami, 8—niebo całkowicie pokryte chmurami—10/10, 9—niebo niewidoczne z powodu mgły, burzy pyłowej lub innych zjawisk.
Temperatura w całkowitych stopniach Celsjusza. W ostatniej rubryce podawane są najniższe temperatury z nocy ubiegłej lub najwyższe z dnia poprzedniego.
Szczegóły w Nowym Kluczu do układania telegramów meteorologicznych, przyjętym w Kopenhadze we wrześniu 1929.

SPOSTRZEŻENIA PILOTOWE

Stacja	Godz.	Wiatr dolny	200 m	500 m	1000 m	1500 m	2000 m	3000 m	4000 m
Wilno	7.00	WSW2	WSW2	WNW3	NW2				
Warszawa									
Lwów									
Gdynia	8.00	WNW5	WNW3	NW1	WNW2				
Poznań									
Kraków									

Stacja	Godz.	Wiatr dolny	200 m	500 m	1000 m	1500 m	2000 m	3000 m	4000 m

Państwowy Instytut Meteorologiczny w Warszawie.

Mapa pogody z dnia 24.I. (środa) 1934 r. 7 g. G. M. T. Nr 24/1. Rocznik XV.

Ciśnienie w millibarach: 1 mmb. odpowiada ciśnieniu słupa rtęci 3.4 mm. na jednostkę powierzchni.

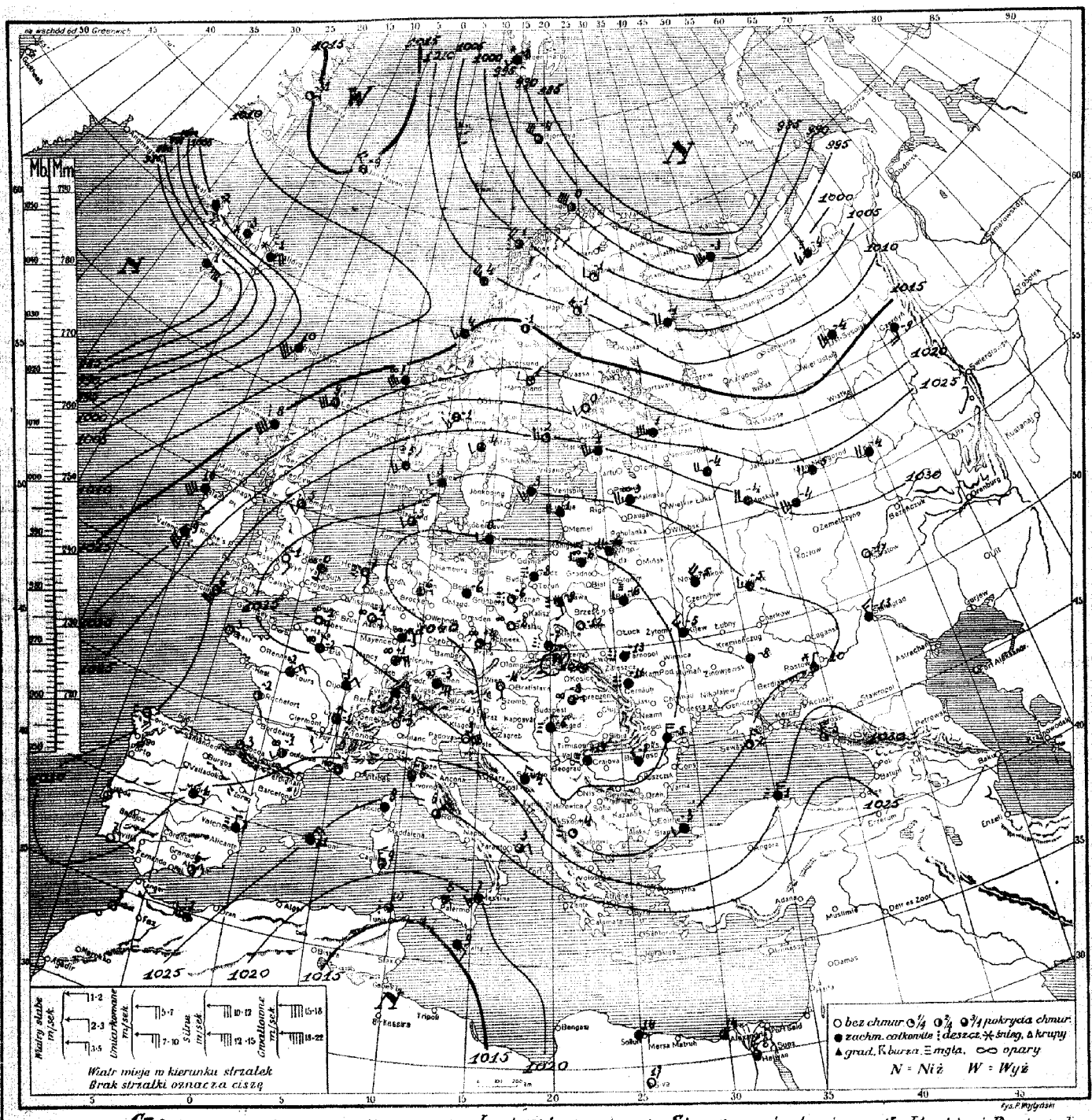

Rozkład ciśnienia: Głęboka depresja ze środkiem nad o. Lodowatym, ogarnia Skandynawję, kraje nadbałtyckie i Rosję północ-ną i środkową; druga depresja ze środkiem u brzegów Islandji ogarnia Anglję i Danję. Nad pozostałą częścią kontynentu zalega obszerny wyż ze środkiem nad Tatrami.-

Obecny stan pogody w Polsce: na Pomorzu, w Wilańskiem i na Polesiu chmurno, pozatam dość pogodnie, miejscami mglisto; temp. od -2° do -13°.-

Przewidywany przebieg pogody w dniu 25.I. (czwartek): W całym kraju chmurno i mglisto z przejaśnieniami. Nocą umiarkowany w dzień lekki mróz. Słabe wiatry miejscowe lub cisza.-

25.I. [illegible] 1 godz. G. M. E.

Stacja	Wiatr: kier.	Wiatr: siła	Zachm.	Temp.	Opady w mm	Uwagi
Wilno	419 NW3	03	8	-0	0	-1
Lwów	429 WNW2	03	8	-1	0	-1
Warszawa	439 WNW2	03	8	-1	0	-2
Poznań	426 N2	03	8	-2	0	-2
Hipolstein	437 WNW2	03	8	-1	0	-2
Brześć nad B.	446 NNW1	03	8	-2	0	-3
Warszawa	433 ESE2	46	9	-8	0	-8
Kalisz	408 SE1	01	4	-6	0	-7
Kłecko	431 E1	00	0	-9	0	-9
Lublin	455 cisza	00	0	-10	0	-12
Łódź	454 —"—	05	3	-11	0	-14
Łódź	442 NW2	03	8	-6	0	-9
Terespol	459 cisza	00	0	-15	0	-16
Kraków	440 —"—	00	0	-8	0	-9
Zakopane	444 —"—	00	0	-12	0	-14
Poznań	412 SE1	04	0	-5	0	-6
Bydgoszcz	406 cisza	04	0	-7	0	-8
Toruń	423 —"—	00	0	-7	0	-8
Grudziądz	431 —"—	04	4	-7	0	-8
Gdynia	346 SSSE2	47	2	-4	0	-5
Cieszyn	432 SSE1	00	0	-5	0	-7
Pniewy	455 cisza	00	0	-11	0	-11
Thorshavn	103 WSW4	02	5	4	1	—
Aberdeen						
Reykjavik						
Lerwick	190 —	01	4	7	—	—
Stornoway	215 SSW4	01	4	7	1	—
Aberdeen	371 SW1	01	4	—	0	—
Tynemouth						
Holyhead	298 S5	51	8	7	6	—
Yarmouth	364 SW3	00	0	-1	0	—
Blacksod	244 S3	01	5	7	slad	—
Valentia	259 WSW4	61	8	9	01	—
Valentia	254 S2	02	5	4	04	—
Crewdan						
Roas-on-Wye	345 SSW4	05	7	3	0	—
Scilly	324 SW3	51	7	8	01	—
Cromer	349 SSW4	02	8	2	0	—
Aberdeen	375 NNE2	05	0	-1	0	-2
Sabie	353 ESE2	—	8	2	0	2
Clermont						
Dijon	370 N3	05	0	-2	0	-2
Nancy	383 cisza	05	0	-5	0	-5
Le Hâvre	379 —"—	08	0	-2	0	-2
Brest	334 SSW4	03	8	7	0	4
Tours	371 cisza	05	0	13	0	—
Paris	379 —"—	48	9	-1	0	-1
Strassbourg	390 NNE2	46	8	-4	0	-4
Toulouse	357 SW2	01	2	-2	0	-2
Perpignan						
Marseille	331 SW4	10	3	14	—	—
Nizza	351 cisza	01	4	-1	0	-3
Lyon	366 —"—	48	9	-5	0	-5
Rennes	367 —"—	02	7	11	0	—
Helder						
Vlissingen						
Bruxelles	386 cisza	01	4	—	0	-7
Hilbersum	380 S2	02	4	-1	0	—
Ysingen	338 SSW2	03	8	0	0	—
Blaavand	348 WSW2	02	4	3	0	—
Wien	412 SE2	03	6	-1	0	-1
Klagenfurt	409 cisza	03	8	-2	0	-2
Triest	370 ENE2	02	8	-2	0	-2
Udine	360 NE2	05	8	-1	0	-1
Genua						
Livorno	370 SSW1	01	3	2	0	—
Florenz	377 SSW1	47	0	-5	0	-5
Rom	403 SE1	00	0	-6	0	-7
Neapel	400 cisza	08	8	-5	0	-7
Cagliari	393 S3	05	5	-2	0	-6
Palermo	415 cisza	08	1	-6	0	-7
Messina	398 ENE2	05	8	-3	0	-5
Catania	403 cisza	46	9	-4	0	-6
Malta	393 —"—	08	3	-7	0	-8
Syrakus	431 SW2	05	0	-4	0	-4
Tripolis	394 S1	05	1	-4	0	-4
Bengasi	411 SW2	03	3	2	0	—
Athen	408 ENE2	47	0	-4	0	-4
Athen	428 cisza	00	0	-3	0	—
Athen	436 N2	01	2	-7	0	-7
Athen	429 cisza	05	6	-2	0	-4
Athen	419 SE1	03	2	-0	0	-1
Athen	431 ENE2	01	3	-7	0	-7
Athen	953 SW2	03	7	3	slad	—
Athen	913 S2	03	6	5	4	—
Athen	955 SW2	81	8	6	2	—
Athen	969 SW2	81	8	5	1	—
Athen	266 SW2	83	8	5	9	—
Athen	255 SSW3	67	9	4	6	—
Athen	851 S3	03	8	-6	slad	—
Athen	854 N2	88	8	-0	04	—
Athen	886 E1	03	8	-2	0	—
Athen	266 SSW2	02	5	-4	0	-8
Athen	031 NE	03	7	2	0	0
Athen	110 S2	01	3	-3	0	-4
Athen	111 cisza	02	7	-2	0	-6
Athen	179 SW1	01	3	1	0	—
Athen	326 SSSW4	03	8	-0	0	-1
Athen	327 ESE3	01	2	-2	0	-2
Athen	338 SSW2	01	4	-3	0	-4
Athen	364 WSW2	01	4	1	0	—
Athen	387 SW1	01	2	-0	0	—
Archangielsk	959 W5	61	8	3	slad	2
Archangielsk						
Archangielsk						
Archangielsk	387 WNW4	03	8	1	0	-0
Archangielsk	384 NW5	03	8	2	0	—
Archangielsk	295 W2	02	6	1	0	-2
Archangielsk	236 SSW1	03	8	-2	0	—
Archangielsk	195 SW2	03	8	1	0	-2
Archangielsk	189 NW5	02	7	-1	0	-3
Archangielsk	136 W1	00	1	-2	0	-4
Archangielsk	142 SW3	01	2	-7	0	-8
Archangielsk	217 SSW4	03	8	-4	0	-19
Archangielsk	157 cisza	08	8	-19	0	-21
Archangielsk						
Archangielsk	297 W2	02	5	-0	0	-3
Archangielsk	231 W3	02	5	-7	0	-7
Archangielsk	223 WSW4	03	8	-9	1	-10
Archangielsk	159 SW5	03	8	-10	2	-11
Archangielsk	— cisza	03	8	-4	0	—
Archangielsk	361 NW4	03	8	-1	0	-5
Archangielsk	325 NW2	03	6	-2	0	-6
Archangielsk						
Archangielsk	397 N4	03	8	-4	0	-7
Archangielsk	322 NNW4	03	8	-14	01	—
Archangielsk	245 SW3	02	8	-7	0	-8
Archangielsk						
Archangielsk	359 NNE2	03	7	-7	0	—
Archangielsk	317 —	82	7	-7	slad	—
Archangielsk	286 NW3	03	8	-11	0	-17
Archangielsk	280 NNW4	03	8	-7	02	-7
Archangielsk						
Archangielsk						
Archangielsk	250 ESE1	77	8	-3	slad	-4
Archangielsk	253 NW5	03	8	2	01	—
Archangielsk						
Archangielsk	326 cisza	00	0	1	0	-2
Archangielsk	338 SSE5	04	5	1	0	—
Archangielsk	279 NE2	00	0	3	0	—
Archangielsk	278 NNE4	51	8	9	4	—
Archangielsk	230 NE5	03	8	12	35	—
Archangielsk						
Archangielsk						
Archangielsk						
Archangielsk						
Archangielsk	269 NE4	01	5	6	0	—
Archangielsk	261 NE4	02	5	8	0	—
Archangielsk	285 NE3	00	0	8	0	—
Archangielsk	239 SW2	54	8	8	2	—
Archangielsk	244 NNE2	22	7	14	1	—
Archangielsk	226 SE3	54	8	11	5	—
Archangielsk	341 ENE4	00	0	4	0	—
Archangielsk						
Archangielsk	404 ENE3	03	8	2	0	1
Archangielsk	374 cisza	02	6	-1	0	-3
Archangielsk	393 ENE3	00	0	-2	0	-2
Archangielsk	379 NE2	03	8	2	0	2
Archangielsk						
Archangielsk						
Archangielsk						
Archangielsk						
Archangielsk	437 SW1	00	0	-5	0	-6
Archangielsk	415 E1	00	0	-3	0	-4
Archangielsk	444 NW3	00	0	-8	0	-9
Archangielsk						
Archangielsk	185 N3	03	5	11	0	—
Archangielsk						
Archangielsk						
Archangielsk						
Archangielsk	203 SE5	02	7	14	03	—
Archangielsk						
Archangielsk	359 NNW4	01	4	3	05	—
Archangielsk	— NE2	03	8	2	0	—
Archangielsk						
Archangielsk	— NE3	02	5	-10	0	-11
Archangielsk						
Archangielsk	— SSE3	46	9	-8	0	-11
Archangielsk	— cisza	05	4	0	0	-1

UWAGI

Ciśnienie atmosferyczne zredukowane do 0° C., na ciężkość normalną i do poziomu morza.

Siła wiatru w skali Beauforta: 0-cisza zupełna do 9-wicher.

Stan pogody:

00 — 19 — skrócony opis wyglądu nieba i zjawiska specjalne.
20 — 29 — opady w ciągu ostatniej godziny przed obserwacją, lecz nie w chwili obserwacji.
30 — 39 — Wichury pyłowe i zawieje śnieżne.
40 — 49 — Mgła lub gęste opary (przejrzystość mniejsza od 1000 metrów).
50 — 59 — Dżdża (drobny deszcz ze stratus lub rosząca mgła).
60 — 69 — Deszcz.
70 — 79 — Śnieg.
80 — 89 — Przelotne opady.
90 — 99 — Burza.

Zachmurzenie w skali 10 stopniowej: 0—bez chmur, 1—ślady chmur, 2—$^1/_{10}$ pokrycia nieba, 3—$^3/_{10}$, $^3/_{10}$, $^4/_{10}$, $^5/_{10}$, $^5/_{10}$ 5—$^7/_{10}$, $^9/_{10}$, 6—$^9/_{10}$, 7—więcej niż $^9/_{10}$ pokrycia nieba, lecz z przerwami, 8—niebo całkowicie pokryte chmurami—$^{10}/_{10}$, 9—niebo niewidoczne z powodu mgły, burzy pyłowej lub innych zjawisk.

Temperatura w całkowitych stopniach Celsjusza. W ostatniej rubryce podawane są najniższe temperatury z nocy ubiegłej lub najwyższe z dnia poprzedniego.

Szczegóły w Nowym Kluczu do układania telegramów meteorologicznych, przyjętym w Kopenhadze we wrześniu 1929.

SPOSTRZEŻENIA PILOTOWE

Stacja	Wiatr: kierunek	Wiatr: siła	Kierunek wiatru na wysokości: 200 m	500 m	1000 m	1500 m	2000 m	3000 m	4000 m
Wilno									
Warszawa									
Lwów	7^{22}	cisza	—	E_4	E_2	ESE_2	SSE_2	—	—
Gdynia	8^{22}	—	SW_5	SSW_3	S_5	SSW_2	S_7	SW_4	—
Poznań	7^{22}	SE_2	SE_3	SE_3	SE_3	SE_2	SE_3	SSE_4	—
Kraków	7^{22}	cisza	—	S_2	S_3	SE_2	SSE_2	—	—

Państwowy Instytut Meteorologiczny w Warszawie.

Mapa pogody z dnia 25. I. czwartek 1934 r. 7 g. G. M. T. Nr. 9 A Rocznik XV.

Ciśnienie w millibarach: 1 mmb. odpowiada ciśnieniu słupa rtęci 34 mm. na jednostkę powierzchni.

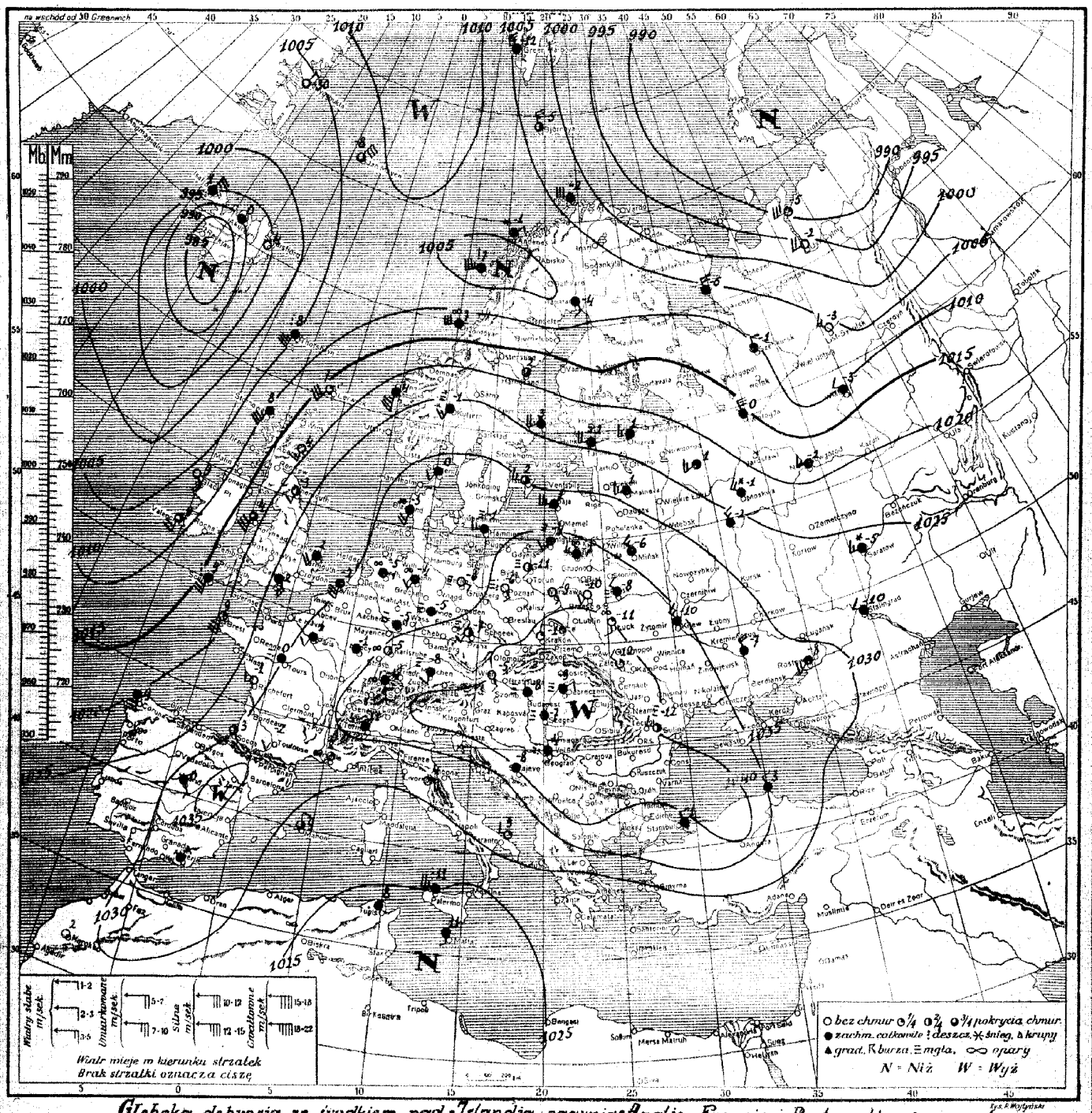

Rozkład ciśnienia: Głęboka depresja ze środkiem nad Islandją, ogarnia Anglję, Francję i Portugalję, druga utrzymuje się nad m. Karskiem i Rosją północną i środkową. Drugorzędna depresja nad Skandynawją północną. Pozostałą część kontynentu europejskiego pokrywa obszerny wyż ze środkiem nad Węgrami.

Obecny stan pogody w Polsce: Wileńskiem i na Polesiu chmurno, pozatem dość pogodnie - miejscami mgła; temp. od -6° do -13°.

Przewidywany przebieg pogody w dniu 26. I. (piątek). Po mglistym, miejscami chmurnym ranku, zwłaszcza w dzielnicach północnych, w dzień dość pogodnie. Nocą umiarkowany - dniem lekki mróz. Słabe wiatry z kierunków południowych lub cisza.

Fot. K. Wojtyński

Stacja	Ciśnienie	Wiatr	Stan pogody	Zachm.	Temp. C	Opad w mm	Temp. ekstr.
Wilno	390	W_4	03	8	-6	0	-7
Lida	405	SW_3	03	8	-7	0	-7
Suwałki	411	W_2	08	8	-6	0	-8
Pińsk	426	W_2	03	8	-6	0	-6
Białystok	419	W_2	46	8	-6	0	-7
Brześć n/B	439	cisza	03	8	-8	0	-8
Warszawa	423	SSE_2	46	9	-9	0	-9
Kalisz	413	ESE_1	01	3	-7	0	-8
Kielce	438	E_1	05	4	-7	0	-10
Lublin	443	cisza	00	0	-12	0	-13
Lwów	437	—„—	48	9	-12	0	-14
Łuck	431	W_2	48	9	-8	0	-8
Tarnopol	443	cisza	47	8	-13	0	-13
Kraków	435	E_1	48	9	-7	0	-10
Zakopane	452	SSW_2	00	0	-11	0	-12
Poznań	417	SE_1	41	3	-6	0	-7
Bydgoszcz	406	cisza	46	9	-10	0	-11
Toruń	421	S_1	46	9	-9	ślad	-11
Grudziądz	402	cisza	44	9	-8	0	-9
Gdynia	452	W_2	05	8	-2	0	—
Cieszyn	435	cisza	01	2	-8	0	-9
Przemyśl	439	—„—	05	0	-12	0	—
Thorshavn	079	SW_7	03	8	10	—	—
Seydisfjord							
Reykjavik							
Lerwick	190	SW_6	02	5	9	ślad	—
Stornoway	164	SSW_8	25	8	8	02	—
Aberdeen							
Tynemouth	315	S_2	01	4	5	0	—
Holyhead	301	S_4	21	8	7	ślad	—
Yarmouth	381	S_1	05	7	0	0	—
Blacksod	162	SW_8	14	8	10	0	—
Valentia	210	S_6	02	8	9	2	—
Mullingar							
Croydon	370	cisza	08	1	-5	0	—
Ross-on-Wye							
Scilly	305	S_5	01	4	6	0	—
Cranwell	369	SSE_2	00	0	-4	0	—
Rochefort	314	cisza	01	2	-2	0	-2
Socoa	299	SE_1	01	3	3	0	3
Clermont							
Dijon	355	NE_2	03	8	-3	0	-3
Nancy							
Le Havre	355	W_3	45	0	-0	0	-1
Brest	325	E_1	00	0	3	0	2
Tours	327	NE_3	03	8	-2	0	-2
Paris	351	N_1	05	8	-2	0	-2
Strasbourg	354	N_1	03	1	-3	0	-4
Toulouse	306	SW_1	05	4	-1	0	-1
Perpignan	293	W_1	01	3	3	0	2
Marseille	282	cisza	05	5	1	0	0
Ajaccio	237	—„—	02	7	8	0	6
Lyon	326	N_2	03	8	-1	0	-2
Rennes	331	N_2	00	0	-2	0	-2
Helder	389	SSE_2	43	0	-7	05	—
Vlissingen	372	ENE_2	08	3	-3	0	—
Bruxelles	364	ENE_4	00	0	-3	0	-4
København	395	SSW_1	08	8	2	0	—
Skagen	350	WSW_3	03	8	3	0	—
Blaavand	374	SW_2	02	5	3	0	—
Wien	410	SSE_2	00	0	-4	0	-5
Klagenfurt							

Stacja	Ciśnienie	Wiatr	Stan pogody	Zachm.	Temp. C	Opad w mm	Temp. ekstr.
[illegible]	334	SSE_2	03	8	-4	0	-4
[illegible]	322	NE_1	05	8	-1	0	-1
[illegible]							
[illegible]	390	SSW_2	01	3	1	0	—
[illegible]	406	E_2	46	9	-3	0	-3
[illegible]	423	W_1	46	9	-6	0	-8
[illegible]	420	cisza	46	9	-6	0	-7
[illegible]	393	SE_2	05	0	-2	0	-6
Breslau	426	cisza	08	0	-8	0	-9
[illegible]	379	NE_3	08	8	-3	0	-4
[illegible]	364	E_5	05	8	-3	0	-4
[illegible]	403	ENE_1	46	9	-6	0	-9
[illegible]	401	WSW_3	05	8	-2	0	-5
[illegible]	371	E_2	05	0	-4	0	-5
[illegible]	394	W_3	03	8	1	0	—
[illegible]	410	E_1	08	2	-4	ślad	-4
[illegible]	418	N_1	00	0	-7	0	-7
[illegible]	427	cisza	00	0	-9	0	-10
[illegible]							
[illegible]							
[illegible]	420	ENE_1	05	5	-8	0	-9
[illegible]	893	NW_7	02	4	1	1	—
[illegible]	960	WNW_8	02	4	0	1	—
[illegible]	101	WNW_6	03	8	4	06	—
[illegible]	143	SW_3	64	9	4	3	—
[illegible]	194	SW_7	08	8	7	2	—
[illegible]	292	S_4	08	9	6	01	—
[illegible]	375	SW_4	74	8	-8	2	-10
[illegible]	902	WNW_6	02	5	-4	04	-9
[illegible]	149	NW_4	03	7	-9	ślad	—
[illegible]	278	SSW_3	02	7	-1	0	-4
[illegible]	061	NNW_5	01	3	-2	0	-3
[illegible]	008	NW_3	01	3	-1	0	-2
[illegible]	153	cisza	02	6	-1	1	-2
[illegible]	220	W_1	01	3	1	0	—
[illegible]	315	SW_2	03	8	4	0	2
[illegible]	309	WSW_4	03	8	4	0	2
[illegible]	357	SSW_3	03	8	3	ślad	1
[illegible]	341	SW_4	03	8	3	0	—
[illegible]	371	SW_5	02	7	1	0	—
Abisko	063	W_6	74	8	-2	06	-3
Tallinn	301	WSW_5	03	8	1	0	-2
[illegible]	320	W_3	03	8	3	0	1
Riga	353	WSW_4	03	8	0	0	-4
[illegible]	350	WSW_4	52	9	1	01	—
[illegible]	262	SW_4	01	4	0	0	0
[illegible]	175	W_2	00	0	-1	0	-4
[illegible]	197	W_5	03	8	2	0	0
[illegible]	155	W_5	01	0	-1	0	-3
[illegible]	027	W_4	03	8	-1	2	—
[illegible]	027	SW_5	00	0	-3	01	-3
[illegible]	140	W_4	03	8	-1	0	-2
[illegible]	011	SW_3	50	8	-4	0	-8
[illegible]							
[illegible]	235	WSW_7	03	8	1	0	-3
[illegible]	199	W_8	14	8	-2	01	-3
[illegible]	187	WSW_4	71	8	-4	02	-5
[illegible]	214	W_2	03	8	-10	01	-12
[illegible]	—	WSW_3	03	8	-8	0	-8
[illegible]	383	NNW_2	03	8	-5	0	-5
[illegible]	295	W_4	03	8	-4	0	-4
[illegible]							

Stacja	Ciśnienie	Wiatr	Stan pogody	Zachm.	Temp. C	Opad w mm	Temp. ekstr.
Kiev	—	NW_3	03	8	-5	0	-6
[illegible]	349	W_3	03	8	-5	01	-5
[illegible]	292	W_4	03	8	-4	0	-5
[illegible]	388	NNW_4	03	8	-3	0	-3
Sewastopol	353	NNE_3	01	3	-2	ślad	—
[illegible]	354	NNE_1	71	8	-10	—·—	—
[illegible]	307	cisza	00	0	-17	0	-18
Stalingrad	336	NNW_3	03	8	-13	01	—
[illegible]							
[illegible]							
[illegible]	330	NNW_2	08	1	-11	0	-13
[illegible]	282	N_6	03	8	0	0	—
[illegible]	291	E_1	03	8	1	0	0
La Coruña	291	SSE_4	04	0	1	0	—
[illegible]	278	E_1	00	0	6	0	—
Valencia	297	NNW_1	51	8	7	02	5
[illegible]	250	NNE_3	03	8	11	1	—
Lisbon	305	NE_2	00	0	7	0	5
Genova	306	NNE_8	02	5	4	0	—
Padova							
Firenze							
[illegible]	238	NE_5	02	5	6	0	—
[illegible]	219	NE_4	01	3	8	0	—
Taranto	259	E_2	01	3	6	5	—
[illegible]	186	cisza	—	8	8	35	—
Messina	205	SW_3	06	8	7	20	—
Cagliari	321	NNW_3	02	5	9	5	—
Zara	306	NNE_2	02	4	5	0	—
Beograd							
Zagreb	402	E_2	03	8	0	0	0
Sarajewo	375	N_2	03	8	-4	0	-5
Niš	394	cisza	00	0	-9	0	-10
Skoplje	386	—„—	01	3	-3	0	-3
Sofia							
Varna							
Athenes							
Aleksandropolis							
Zante							
Bucureşti	433	NW_1	03	8	-7	0	-15
Timisoara							
Chisinau	442	NW_5	03	8	-4	0	-8
Sulina							
[illegible]							
Bengazi							
Tunis							
Alger							
Tanger							
Malta	158	SSE_4	02	6	9	—	—
Angora							
Stambuł	310	N_4	51	8	1	11	—
Smyrna	—	cisza	03	8	2	05	—
Säntis (2500)							
Zugspitze (2964)	—	ESE_6	01	2	-7	0	-8
Sonnblick (3106)							
[illegible]	—	SSE_5	04	0	-8	0	-8
[illegible]	—	E_6	05	0	-1	0	-2

UWAGI

Ciśnienie atmosferyczne zredukowane do 0° C., na ciężkość normalną i do poziomu morza.
Siła wiatru w skali Beauforta: 0-cisza zupełna do 9-wicher.

Stan pogody:

00 — 19 — skrócony opis wyglądu nieba i zjawiska specjalne.
20 — 29 — opady w ciągu ostatniej godziny przed obserwacją, lecz nie w chwili obserwacji.
30 — 39 — Wichury pyłowe i zawleje śnieżne.
40 — 49 — Mgła lub gęste opary (przejrzystość mniejsza od 1000 metrów).
50 — 59 — Dżdża (drobny deszcz ze stratus lub rosząca mgła).
60 — 69 — Deszcz.
70 — 79 — Śnieg.
80 — 89 — Przelotne opady.
90 — 99 — Burza.

Zachmurzenie w skali 10 stopniowej: 0—bez chmur, 1—ślady chmur, 2—$^1/_{10}$ pokrycia, nieba, 3—$^2/_{10}$, $^3/_{10}$, 4—$^4/_{10}$, $^5/_{10}$, $^6/_{10}$, 5—$^7/_{10}$, $^8/_{10}$, 6—$^9/_{10}$, 7—więcej niż $^9/_{10}$ pokrycia nieba, lecz z przerwami, 8—niebo całkowicie pokryte chmurami—$^{10}/_{10}$, 9—niebo niewidoczne z powodu mgły, burzy pyłowej lub innych zjawisk.

Temperatura w całkowitych stopniach Celsjusza. W ostatniej rubryce podawane są najniższe temperatury z nocy ubiegłej lub najwyższe z dnia poprzedniego.

Szczegóły w Nowym Kluczu do układania telegramów meteorologicznych, przyjętym w Kopenhadze we wrześniu 1929.

SPOSTRZEŻENIA PILOTOWE

Stacja	Godz.	Kierunek wiatru na wysokości ...							Stacja	Godz.	Wiatr dolny	200 m	500 m	1000 m	1500 m	2000 m	3000 m	4000 m
Wilno																		
Warszawa																		
Lwów																		
Gdynia																		
Poznań																		
Kraków																		

Państwowy Instytut Meteorologiczny w Warszawie.

Mapa pogody z dnia 26. I. piątek 1934 r. 7 g. G. M. T. Nr. 26 Rocznik XV.

Ciśnienie w millibarach: 1 mmb. odpowiada ciśnieniu słupa rtęci 34 mm. na jednostkę powierzchni.

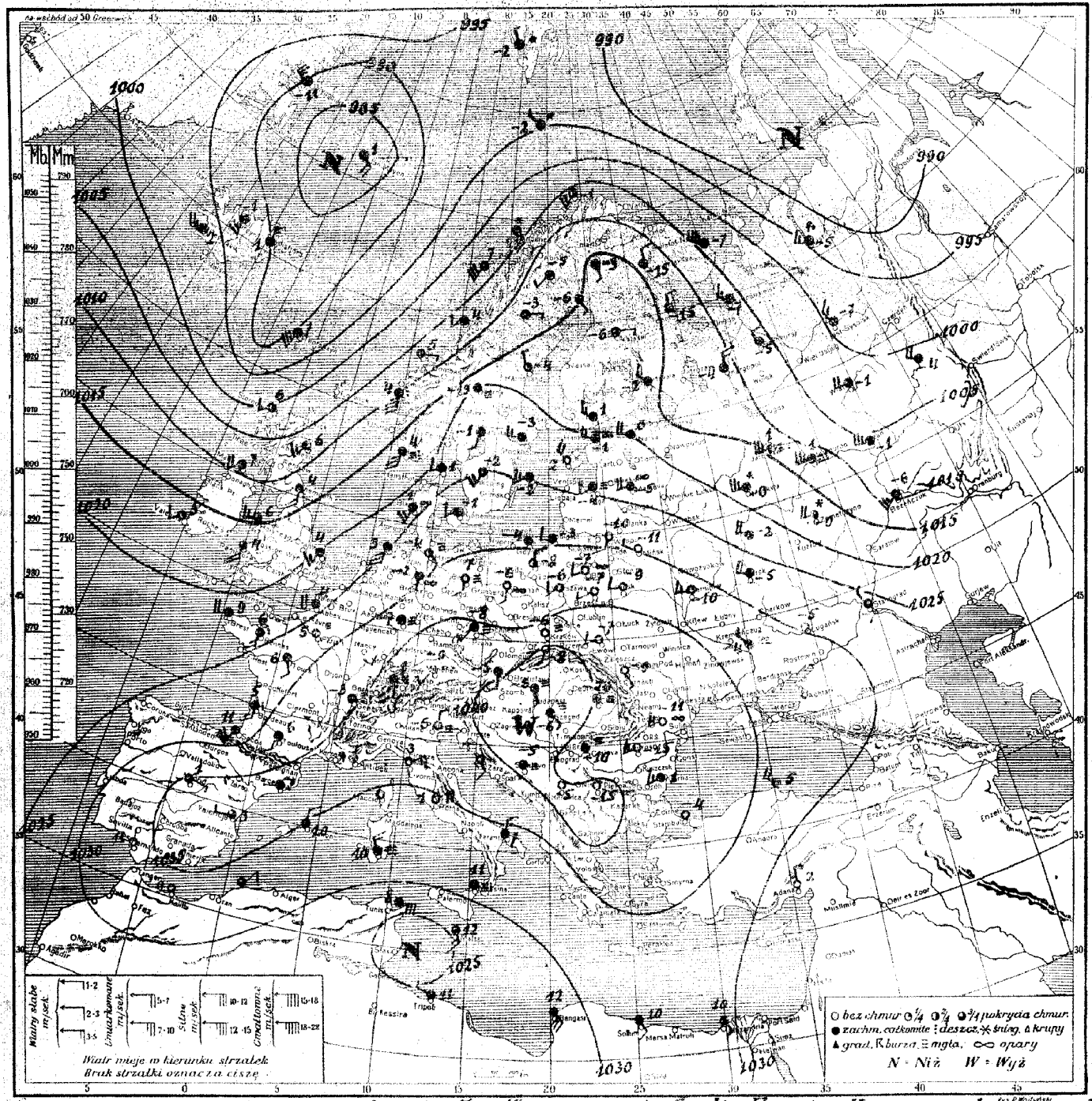

Rozkład ciśnienia: depresja ze środkiem nad wyspą Jan Mayen ogarnia Anglię, Francję i Norwegię; druga znad morza Karskiego ogarnia Rosję środkową i północno-wschodnią. Nad pozostałą częścią Europy zalega obszar wyżowy ze środkiem nad Węgrami i Bułgarją.

Obecny stan pogody w Polsce: naogół pogodnie. Temperatura od -1° do -17°.

Przewidywany przebieg pogody w dniu 27. I. [sobota]: po rannych mgłach lub miejscami chmurnym stanie nieba, dniem pogoda słoneczna. Nocą umiarkowany mróz, w dzień znaczny wzrost temperatury aż do odwilży w dzielnicach zachodnich. Słabe wiatry z kierunków południowych lub cisza.

Wilno	341	WNW$_3$	47	8	-4	0	-4
Lwów	357	WSW$_3$	05	8	-6	0	-7
Tarnopol	371	W$_3$	08	8	-7	0	-9
Poznań	375	WNW$_4$	04	8	-8	0	-8
Bielsko	383	SW$_4$	46	8	-8	0	-8
Hrubieszów	398	SW$_2$	00	0	-10	0	-10
Warszawa	379	SE$_2$	01	1	-9	0	-10
Kalisz	350	ESE$_2$	01	4	-6	0	-7
Kielce	411	E$_1$	01	2	-10	0	-10
Lublin	410	SW$_2$	01	3	-12	0	-13
Lwów	422	SW$_2$	04	3	-13	0	-16
Łódź	399	S$_2$	05	2	-11	0	-12
Tarnopol	417	W$_4$	01	4	-13	0	-17
Kraków	410	N$_1$	01	2	-10	ślad	-11
Zakopane	446	SSW$_4$	01	1	-10	0	-10
Poznań	355	SE$_2$	47	0	-6	0	-7
Bydgoszcz	340	ESE$_1$	46	9	-10	0	-11
Toruń	366	cisza	43	8	-9	ślad	-10
Grudziądz	371	— " —	40	4	-11	0	-11
Gdynia	354	— " —	47	0	-6	0	-7
Cieszyn	398	SE$_1$	01	1	-2	0	-5
Przemyśl	421	WNW$_4$	04	2	-10	0	-10
Lancaster	059	SSW$_4$	61	8	8	1	—
Seydisfjord							
Reykjavik							
Lerwick	152	SSSW$_6$	01	2	7	0	—
Stornoway	102	SSW$_4$	02	8	8	0	—
Aberdeen	188	S$_3$	00	0	4	0	—
Tynemouth	219	S$_2$	01	4	3	0	—
Holyhead	183	S$_6$	02	5	4	0	—
Yarmouth	264	SSW$_4$	02	8	2	0	—
Blackpool	062	SSSE$_5$	01	—	9	7	—
Valencia	069	S$_4$	—	5	9	—	—
Malinhead	098	S$_6$	05	8	6	0	—
Croydon	257	SSSW$_4$	05	8	0	0	—
Roscoff-Wys	219	S$_2$	05	8	1	0	—
Scilly	152	S$_6$	10	8	9	0	—
Hornefurt	283	WSW$_2$	—	0	-1	0	-2
Sopot	267	SE$_2$	01	3	3	0	—
Cherbourg							
Dijon							
Nancy	334	cisza	03	8	-1	0	-1
Le Havre	285	S$_4$	03	8	—	0	-2
Brest	289	SSSE$_7$	03	4	9	0	6
Tours	299	cisza	44	9	0	0	-1
Paris	307	SW$_4$	03	8	1	0	5
Strasbourg							
Toulouse	306	—	01	1	-2	0	—
Perpignan							
Marseille	323	cisza	05	3	2	0	2
Ajaccio							
Genua	262	SSE$_4$	03	8	-0	0	-2
Nieder							
Vlissingen							
Bruxelles	303	SSSW$_4$	03	8	-1	0	-5
Kopenhaga	340	SSSW$_4$	48	9	-2	0	—
Skagen	315	SW$_3$	03	8	0	0	—
Blaavand	302	S$_4$	08	8	-3	0	—
Oslo	396	SE$_1$	00	0	-5	0	-5
Kristiansund							

Haparanda	356	SSSE$_3$	05	8	-4	0	-4
Sundsvall	359	E$_1$	—	5	-2	0	-3
Stockholm	372	N$_2$	00	0	-2	0	-4
Visby	300	SSSE$_3$	05	9	-2	0	—
Karlskrona	320	SE$_3$	45	8	-4	0	-6
Göteborg	343	SSSE$_2$	08	0	-10	0	-11
Jönköping	337	ESE$_1$	45	0	-6	0	-7
Skagen	337	NS	05	0	-1	0	-2
Kopenhaga	359	cisza	08	0	-5	0	-8
Kristiansund	343	— " —	44	9	-5	0	-7
Bergen	283	S$_2$	44	8	-8	0	-9
Oslo	330	SSSE$_2$	08	8	-4	0	-4
Stavanger	362	SSW$_2$	46	9	-4	0	-4
Utsire	311	SSSW$_3$	03	8	-1	0	-4
Aberdeen							
Shetland	379	SSSW$_4$	45	4	-7	0	-7
Orkney	406	N$_1$	05	0	-9	0	-10
Hebrydy	435	cisza	47	1	-10	0	-11
Stornoway	432	NW$_1$	46	9	-8	0	-8
Valentia							
Clifden	440	ENE$_1$	46	9	-9	ślad	-9
Malinhead	990	W$_1$	72	8	-4	— " —	-5
Roscoff	023	W$_4$	03	7	-2	1	—
Scilly	023	WSW$_4$	64	8	7	7	—
Falmouth	235	WSW$_6$	08	9	7	1	—
Valentia	295	SSSW$_3$	02	5	5	ślad	—
Clifden	262	SSSE$_4$	02	4	4	0	—
Belfast	020	NW$_5$	02	7	+2	0	—
Belfast	014	NW$_5$	02	5	+5	1	—
Aberdeen	084	NE$_3$	02	5	+8	0	—
Shetland	262	SSW$_4$	46	9	-1	0	-1
Valentia	046	cisza	72	8	-6	ślad	—
Malinhead	061	SSSE$_2$	03	8	-4	0	-9
Scilly	101	SW$_5$	01	4	5	0	-4
Falmouth	176	cisza	01	4	2	0	—
Roscoff	274	W$_2$	03	8	2	0	2
Stornoway	270	W$_5$	03	8	3	0	3
Aberdeen	314	NSSW$_4$	03	8	+0	0	-1
Vlissingen	295	W$_3$	02	5	2	0	—
Ostende	313	SW$_4$	01	3	+2	0	—
Helgoland	026	cisza	74	8	-6	7	-6
Hamburg	247	W$_4$	46	9	-2	0	2
Wilhelmshaven	270	W$_5$	03	8	2	0	2
Riga	300	WSW$_4$	57	9	1	05	1
Memel	303	SW$_4$	03	8	1	0	—
Hamburg	219	W$_4$	03	8	3	0	2
Skagen	172	cisza	03	8	1	0	0
Visby	257	SW$_4$	03	8	6	0	2
Kopenhaga	154	SW$_3$	03	8	1	01	-1
Kristiansund	078	W$_3$	02	5	+5	ślad	—
Kristiansund	975	W$_4$	02	8	-2	0	-3
Utsire							
Stavanger	154	NW$_6$	03	8	0	0	-1
Bergen	101	WNW$_2$	02	8	-3	—	—
Oslo	128	S$_3$	03	8	-11	0	-18
Haparanda							
Sundsvall							
Hernösand	217	WNW$_2$	73	8	-1	0	-2
Östersund	147	SW$_4$	74	8	-12	—	-13

Wilno	359	WNW$_3$	03	8	-10	0	-12
Lwów	—	SW$_3$	03	8	-8	0	—
Tarnopol	—	W$_3$	72	8	-5	0	10
Jassy	267	WNW$_2$	03	8	-10	ślad	-20
Odessa	246	W$_2$	45	8	-25	0	-27
Kiew							
Kremenczug	286	NW$_1$	08	8	-17	0	-18
Helsingfors							
Madryt	339	SE$_1$	03	8	0	0	—
La Coruna	307	SSSE$_6$	03	8	9	0	—
S. Fernando	275	ESE$_3$	01	3	7	0	—
Valencja	331	WNW$_4$	02	5	6	2	—
Malaga	381	N$_2$	02	4	9	0	—
Lizbona							
Genua	347	cisza	00	0	6	0	—
Palermo							
Messina							
Malta							
Tarent							
Neapol							
Rzym	326	E$_2$	02	4	7	0	—
Florencja	358	W$_5$	22	8	11	1	—
Mediolan							
Genua							
Turyn							
Cagliari							
Perugia	433	cisza	48	9	-4	0	-5
Zagreb	421	NW$_4$	02	7	-2	0	-2
Grazyna	447	cisza	03	8	-8	0	-9
Pola	—	— " —	—	0	-8	0	-10
Sarajewo							
Zadar							
Varna							
Arkona							
Poznań							
Poznań-Krzepolice							
Łódź							
Bucuresci	401	WSW$_4$	40	9	-11	0	-12
Timisoara							
Cluj-Kasa							
Sulina							
Odessa							
Dnestrowo							
Tarnopol	226	cisza	64	8	8	4	8
Kijów							
Tarnopol							
Moskwa	220	SE$_2$	25	6	11	8	—
Kingora							
Stockholm	344	NW$_2$	02	6	3	0	—
Haparanda	376	NE$_1$	03	8	—	0	—
Zamość (Pol.)							
Zagnańsk (Pol.)							
Tarnowskie Góry							
Kattowitz							

UWAGI

Ciśnienie atmosferyczne zredukowane do 0° C., na ciężkość normalną i do poziomu morza. Siła wiatru w skali **Beauforta**: 0-cisza zupełna do 9-wicher.

Stan pogody:

00 — 19 — skrócony opis wyglądu nieba i zjawiska specjalne.
20 — 29 — opady w ciągu ostatniej godziny przed obserwacją, lecz nie w chwili obserwacji.
30 — 39 — Wichury pyłowe i zawieje śnieżne.
40 — 49 — Mgła lub gęste opary (przejrzystość mniejsza od 1000 metrów).
50 — 59 — Dżdża (drobny deszcz ze stratus lub rosząca mgła).
60 — 69 — Deszcz.
70 — 79 — Śnieg.
80 — 89 — Przelotne opady.
90 — 99 — Burza.

Zachmurzenie w skali 10 stopniowej: 0—bez chmur, 1—ślady chmur, 2—$^1/_{10}$ pokrycia, nieba, 3—$^3/_{10}$, $^3/_{10}$, 4—$^4/_{10}$, $^5/_{10}$, $^6/_{10}$ 5—$^7/_{10}$, $^8/_{10}$, 6—$^9/_{10}$, 7—więcej niż $^9/_{10}$ pokrycia nieba, lecz z przerwami, 8—niebo całkowicie pokryte chmurami—$^{10}/_{10}$, 9—niebo niewidoczne z powodu mgły, burzy pyłowej lub innych zjawisk.

Temperatura w całkowitych stopniach Celsjusza. W ostatniej rubryce podawane są najniższe temperatury z nocy ubiegłej lub najwyższe z dnia poprzedniego.

Szczegóły w Nowym Kluczu do układania telegramów meteorologicznych, przyjętym w Kopenhadze we wrześniu 1929.

OBSERWACJE WYSOKOŚCI

Stacja	Godz.	Wiatr przy ziemi	KIERUNEK WIATRU NA WYSOKOŚCI 200 m	500 m	1000 m	1500 m	2000 m	3000 m	4000 m
Wilno									
Warszawa									
Lwów	7^{00}	SW$_1$	—	NW$_4$	NW$_4$	NNW$_5$	NNW$_6$	N$_6$ ✓	—
Gdynia	8^{00}	cisza	W$_5$	WSW$_6$	WSW$_7$	W$_9$	W$_9$	—	—
Poznań	7^{00}	SE$_3$	SSE$_7$	S$_{12}$	S$_{12}$	—	—	—	—
Kraków	7^{00}	E$_1$	—	ESE$_3$	SW$_4$	W$_6$	W$_7$	W$_{11}$ ✓	NW$_3$

Państwowy Instytut Meteorologiczny w Warszawie.

Mapa pogody z dnia 27.I. sobota 1934 r. 7 g. G. M. T. Nr. 27 Rocznik XV.

Ciśnienie w millibarach: 1 mmb. odpowiada ciśnieniu słupa rtęci 3/4 mm. na jednostkę powierzchni.

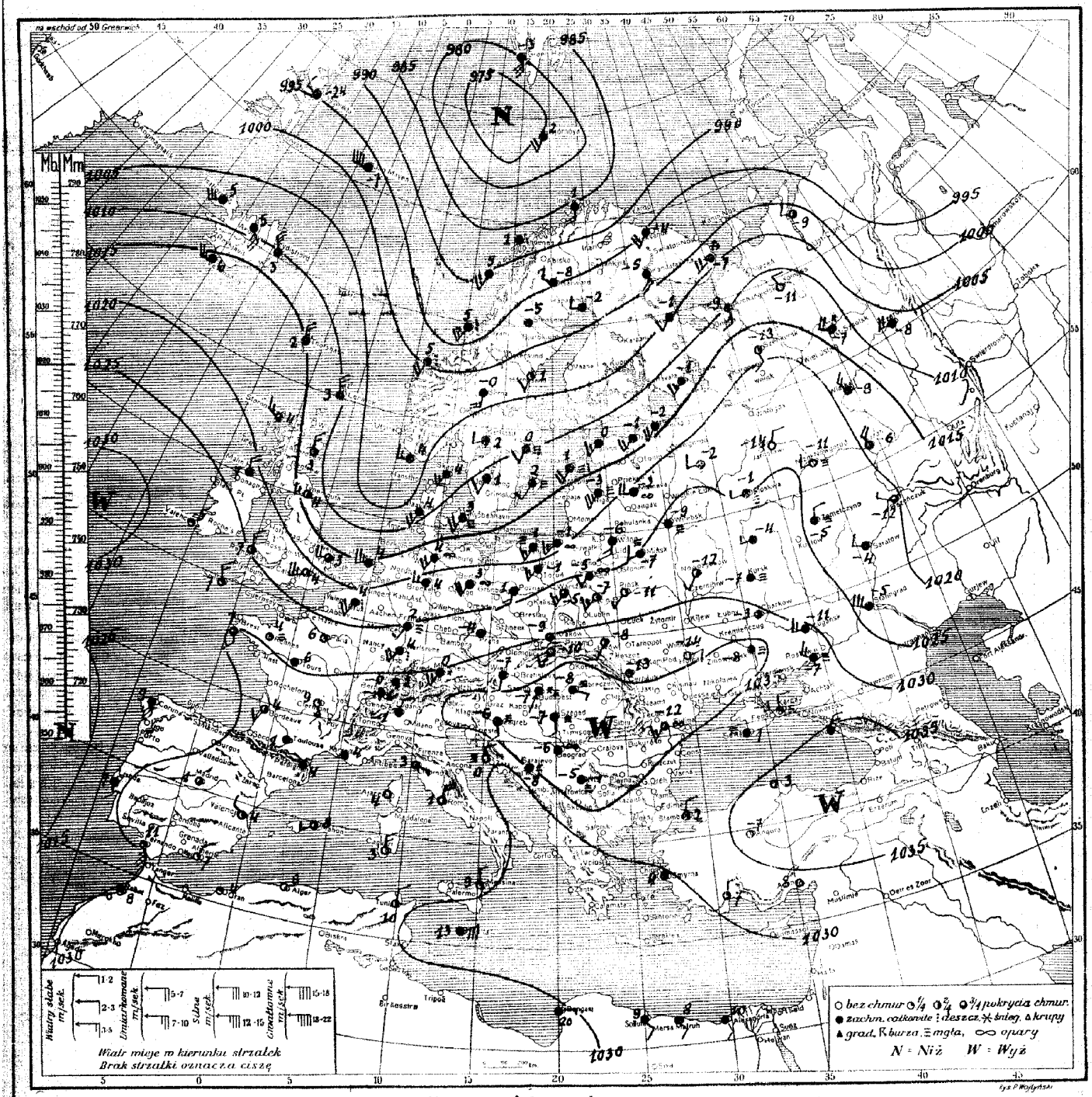

Rozkład ciśnienia: depresja ze środkiem nad Jan Mayen zatoką niskiego ciśnienia sięga nad morze Północne - ogarniając swym wpływem Danję, Skandynawję wraz z Finlandją i Rosją północną. Pozatem cała Europa leży w obszarze wysokiego ciśnienia.

Obecny stan pogody w Polsce na Pomorzu i w Poznańskiem pochmurno, pozatem dość pogodnie lub pogodnie. Temp. 1° w Pozn. do -18° w Tarn.

Przewidywany przebieg pogody w dniu 28.I. [niedziela]: przeważnie pochmurno z drobnemi opadami, zwłaszcza w dzielnicach zachodnich. Cieplej. Na wschodzie jeszcze lekki mróz - pozatem w dzień odwilż. Umiarkowane wiatry południowo-zachodnie - w górach halny.

Wilno	280	S₂	00	0	-10	0	-10
Lida	303	SW₁	00	0	-11	0	-11
Suwałki	310	SW₂	00	0	-9	0	-9
Pińsk	323	W₂	00	0	-9	0	-12
Białystok	322	SW₂	05	0	-7	0	-9
Brześć n/B	331	SW₁	00	0	-7	0	-8
Warszawa	319	SW₂	00	0	-6	0	-8
Kalisz	323	S₁	01	4	-7	0	-8
Kielce	366	cisza	00	0	-9	0	-9
Lublin	354	— " —	00	0	-7	0	-10
Lwów	369	SW₂	00	0	-7	0	-12
Łuck	350	S₁	05	0	-10	0	-11
Tarnopol	377	cisza	05	0	-16	0	-17
Kraków	358	— " —	08	0	-6	ślad	-7
Zakopane	407	S₂	00	0	-8	0	-9
Poznań	326	S₁	05	0	-6	0	-7
Bydgoszcz	292	NW₄	47	0	-6	0	-8
Toruń	318	cisza	08	0	-10	0	-11
Grudziądz	313	— " —	04	4	-8	0	-10
Gdynia	279	— " —	04	8	-4	0	—
Cieszyn	355	SE₁	00	0	-1	0	-7
Przemyśl	367	W₁	00	0	-8	0	6
	915	SSW₆	02	6	7	1	—
Lerwick							
Stornoway	018	SW₂	01	4	6	9	—
Aberdeen	060	SSW₃	02	7	6	0	—
Tynemouth	112	S₄	01	3	4	0	
	150	WSW₃	01	4	6	ślad	—
Yarmouth	201	SSW₄	03	8	4	1	—
Blacksod	127	WSW₄	82	7	7	4	—
Valentia	166	SW₂	01	3	3	03	—
	087	SW₄	01	3	7	10	—
Croydon							
Ross-on-Wye	169	S₂	61	8	6	3	—
Scilly							
Cranwell	178	S₃	02	8	4	1	—
Rochefort	282	S₄	03	8	6	0	4
	289	SSW₄	03	8	11	0	10
Clermont							
Dijon	318	cisza	08	4	-2	0	-2
Nancy							
Le Havre							
Brest	211	WSW₄	01	4	9	1	8
Tours	277	SSE₁	03	8	6	0	4
Paris	283	cisza	08	4	5	0	3
Strasbourg							
Toulouse	311	SSW₂	03	8	6	0	4
Perpignan							
Marseille							
Ajaccio	342	cisza	00	0	4	0	4
Rennes	237	S₃	64	8	6	4	4
Helder							
Vlissingen							
Bruxelles							
København	276	SW₂	04	8	-1	0	—
Skagen	226	SW₂	03	8	1	0	—
	220	S₃	05	8	1	0	—
Wien	393	S₁	03	8	-5	0	-5
Klagenfurt							

	368	SSE₁	48	9	-4	0	-5
	—	E₁	08	8	-3	0	-4
	385	NNE₂	00	0	—	—	-10
	230	SSW₃	03	8	3	0	—
	279	SE₃	08	3	-4	0	-5
	317	SW₂	47	9	-5	0	-3
	317	S₂	43	0	-7	0	-8
	336	ENE₀	05	0	-8	0	-9
	324	cisza	08	0	-7	0	-9
	341	— " —	08	3	-7	0	-8
	367	SW₄	05	3	-9	0	-10
	295	S₃	05	3	-2	0	-5
	290	W₂	08	8	-3	0	-4
	277	SSW₅	02	7	4	0	3
	270	W₃	05	8	1	0	—
	370	SW₄	48	9	8	0	-8
	391	cisza	08	8	-8	0	-4
	430	S₄	44	9	-9	0	-9
	418	SSE₁	48	9	-6	ślad	-7
	429	ESE₁	46	9	-9	ślad	-9
	069	WNW₅	02	4	-3	01	—
	075	SSW₄	02	4	-1	02	—
	037	SSW₆	01	4	7	5	—
	072	SW₂	03	8	4	0	—
	072	S₆	81	8	4	ślad	—
	127	S₇	64	8	3	3	—
	947	NNW₄	72	8	-2	4	-14
	018	WSW₄	03	8	-2	ślad	—
	844	ESE₄	44	9	1	2	—
	189	SSW₃	03	8	-6	0	-7
	110	SW₁	03	8	-5	ślad	-10
	143	SE₁	03	8	-6	0	-7
	119	E₁	02	6	-3	0	-3
	158	NW₁	01	3	-4	0	—
	229	SSW₁	03	8	-1	0	-2
	225	W₃	03	8	-3	0	-3
	259	SSW₃	03	8	-2	ślad	-6
	239	SW₃	03	8	-2	0	—
	252	WSW₃	03	8	-3	0	—
Abisko	004	E₁	03	8	-10	05	-14
	215	W₃	05	8	1	0	0
	220	NW₃	00	0	2	0	1
	246	SW₂	08	8	-4	0	-4
	248	SW₄	03	8	0	0	—
	197	WNW₄	03	8	1	0	1
	161	NW₁	03	8	2	0	1
	162	WSW₆	03	8	1	0	0
	168	NW₅	03	8	0	0	0
	123	N₂	00	0	-15	0	-16
	079	WNW₃	01	1	-7	02	-7
	106	N₃	01	2	-4	1	-4
	014	WNW₄	62	8	-1	—	-4
	994	W₄	17	8	-1	3	-4
	031	SSE₃	71	8	-12	03	-16
	179	W₅	78	8	-0	0	-0
	141	S₃	72	8	-8	06	-14

	269	W₄	57	8	-5	03	-5
	067	WSW₂	70	8	-1	ślad	-2
	347	cisza	00	0	-3	0	-5
Sewastopol							
Rostow n/D.							
Charków							
Stalingrad	278	NW₁	04	8	-7	01	-7
Orenburg	334	SW₄	72	8	-11	01	-15
	230	N₄	03	3	0	ślad	—
	361	E₁	02	3	1	0	0
	287	ESE₀	00	0	11	0	—
	361	W₁	02	4	3	0	
	341	N₁	02	5	10	0	
	362	cisza	00	0	7	0	—
	351	N₂	01	2	8	0	—
	362	cisza	00	0	-4	0	-4
	337	NE₄	01	3	1	0	—
	341	N₂	01	3	7	0	7
	310	W₂	03	8	9	2	—
	310	cisza	21	8	11	ślad	7
	341	NW₃	54	8	10	9	—
Zurich	365	SSE₂	00	0	0	0	—
	425	cisza	46	9	-5	0	-5
	450	cisza	00	0	15	0	-16
	366	SW₅	01	1	1	0	-5
	380	SW₃	00	0	-15	0	—
	389	cisza	01	2	-7	0	-9
	275	WNW₄	02	8	11	0	—
	278	SE₆	02	8	12	0	—
Tunis							
Algier							
Tanger							
Malta	266	SSE₅	02	5	12	ślad	—
Angora							
Stambuł	335	W₄	03	8	5	0	—
Smyrna	—	cisza	00	0	-1	0	—
Säntis (2500)							
	—	SSE₅	01	1	-7	0	-9
	—	WSW₄	04	0	2	0	1
	—	SW₆	05	3	0	0	0

UWAGI

Ciśnienie atmosferyczne zredukowane do 0° C., na ciężkość normalną i do poziomu morza.
Siła wiatru w skali Beauforta: 0-cisza zupełna do 9-wicher.

Stan pogody:

00 — 19 — skrócony opis wyglądu nieba i zjawiska specjalne.
20 — 29 — opady w ciągu ostatniej godziny przed obserwacją, lecz nie w chwili obserwacji.
30 — 39 — Wichury pyłowe i zawieje śnieżne.
40 — 49 — Mgła lub gęste opary (przejrzystość mniejsza od 1000 metrów).
50 — 59 — Dżdża (drobny deszcz ze stratus lub rosząca mgła).
60 — 69 — Deszcz.
70 — 79 — Śnieg.
80 — 89 — Przelotne opady.
90 — 99 — Burza.

Zachmurzenie w skali 10 stopniowej; 0—bez chmur, 1—ślady chmur, 2—1/10 pokrycia nieba, 3—2/10, 3/10, 4—4/10, 5/10, 6/10 5—7/10, 8/10, 6—9/10, 7—więcej niż 9/10 pokrycia nieba, lecz z przerwami, 8—niebo całkowicie pokryte chmurami—10/10, 9—niebo niewidoczne z powodu mgły, burzy pyłowej lub innych zjawisk.

Temperatura w całkowitych stopniach Celsjusza. W ostatniej rubryce podawane są najniższe temperatury z nocy ubiegłej lub najwyższe z dnia poprzedniego.

Szczegóły w Nowym Kluczu do układania telegramów meteorologicznych, przyjętym w Kopenhadze we wrześniu 1929.

SPOSTRZEŻENIA PILOTOWE

Stacja	Godz.								
Wilno	7	SSW₂	W₉	W₇	WNW₁₄	WNW₁₈	—	—	—
Warszawa	7	SW₂	SW₄	SW₅	W₅	—	—	—	—
Lwów	7	WSW₃	—	WNW₁₃	WNW₁₃	NW₁₅	NW₁₄	NW₂₀	—
Gdynia	8	WNW₃	W₄	—	—	—	—	—	—
Poznań	7	SE₁	SE₁	SE₁	SE₁	SE₁	SE₂	SE₂	—
	7	cisza	—	WSW₈	WSW₃	SW₁₆	—	—	—

Godz.	Wys. chmur		KIERUNEK WIATRU NA WYSOKOŚCI					
		200 m	500 m	1000 m	1500 m	2000 m	3000 m	4000 m

Państwowy Instytut Meteorologiczny w Warszawie.

Mapa pogody z dnia 28. I. (niedziela) 1934 r. 7 g. G. M. T. Nr 28. Rocznik XV.

Ciśnienie w millibarach: 1 mmb. odpowiada ciśnieniu słupa rtęci 34 mm. na jednostkę powierzchni.

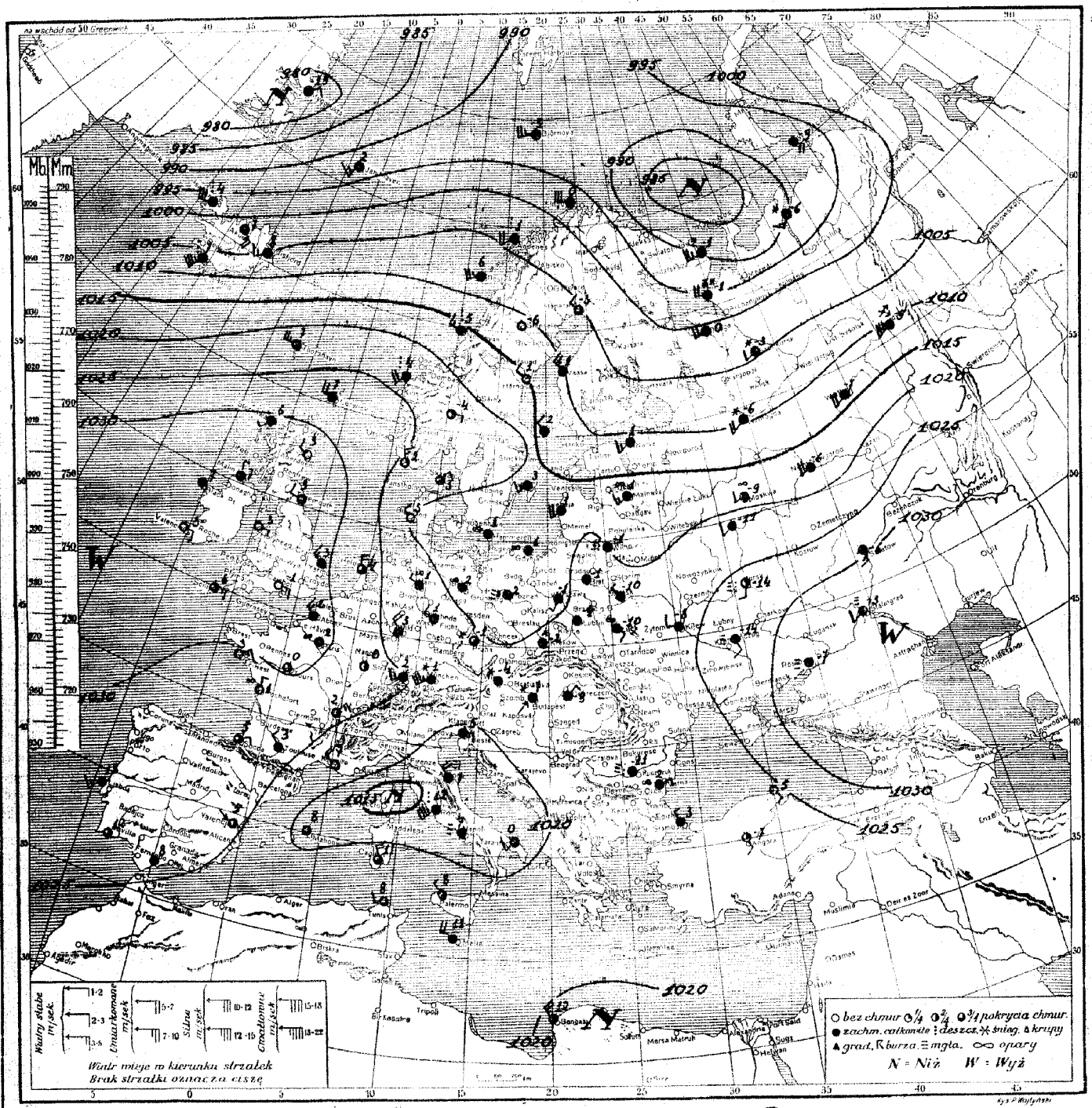

Rozkład ciśnienia: Depresja ze środkiem nad m. Białem, zatoką niskiego ciśnienia poprzez Finlandję sięga nad państwa bałtyckie, druga nad Grenlandją. Płytki niż nad m. Śródziemnem. Trzon kontynentu europejskiego pokrywa obszar wysokiego ciśnienia.-

Obecny stan pogody w Polsce: Pochmurno i mglisto, miejscami śnieg. Temp. od 2° w Poznaniu do -14° w Tarnopolu.-

Przewidywany przebieg pogody w dniu 29. I. (poniedziałek). Ogół chmurno i mglisto, w ciągu dnia niewielkie rozpogodzenia. Nocą lekki mróz, dniem temperatura w pobliżu 0°. Słabe wiatry miejscowe.-

	221	S_3	04	8	-6	0	-6
	241	cisza	43	5	-8	0	-8
	238	SW_2	05	8	-6	0	-8
	282	SW_1	00	0	-11	0	-13
	249	SSW_2	05	7	-5	0	-8
Brześć n/B	274	SW_3	00	3	-7	0	-8
Warszawa	249	SW_3	02	5	-5	0	-6
Kalisz	248	SSW_2	02	5	-2	0	-5
	291	cisza	02	6	-7	0	-9
Lublin	287	SW_3	01	2	-7	0	-9
Lwów	321	SSW_1	01	4	-8	0	-10
Łuck	296	S_3	05	1	-10	0	-10
Tarnopol	334	cisza	02	8	-18	0	-19
Kraków	301	—"—	08	5	-9	0	-10
Zakopane	335	SW_2	01	2	-10	0	-10
Poznań	237	S_3	03	8	1	0	-3
Bydgoszcz	200	SSW_3	04	8	0	0	-8
Toruń	230	SW_3	03	8	0	0	-7
Grudziądz	221	SW_3	03	8	-1	0	-10
Gdynia	175	SW_3	44	8	1	0	-4
Cieszyn	318	SW_1	02	5	-8	0	-9
Przemyśl	310	cisza	04	3	-10	0	-11
	152	N_4	02	5	2	0	—
Lerwick	100	NNW_5	12	8	3	3	—
Stornoway	180	WNW_3	25	5	4	3	—
	116	NW_3	01	4	3	1	—
Tynemouth	137	WSW_3	01	4	4	04	—
	219	WNW_6	01	4	7	0	—
Yarmouth	173	WSW_4	02	5	3	0	—
Blacksod	260	W_3	01	4	8	03	—
Valentia	286	cisza	01	3	5	1	—
Malinhead	211	NW_4	81	7	7	1	—
Croydon	224	WSW_5	01	4	4	ślad	—
	224	W_3	02	7	6	0	—
Scilly	287	NW_3	01	3	7	0	—
Cranwell	205	WSW_4	01	4	4	06	—
Rochefort	306	cisza	03	8	6	2	6
	302	SSW_4	02	4	7	0	7
Clermont	338	SE_3	02	3	9	0	0
Dijon	302	cisza	62	8	4	8	—
Nancy	285	SSW_2	61	8	4	4	4
	269	SW_4	01	2	5	3	5
Brest	287	cisza	01	2	8	0	7
Tours	297	—"—	03	8	6	3	6
Paris	282	—"—	01	3	6	01	6
Strasbourg	293	—"—	62	8	3	04	2
Toulouse	322	—"—	02	6	1	0	1
Perpignan	227	—"—	02	6	4	0	2
Marseille	321	—"—	02	4	4	0	4
Ajaccio	329	—"—	00	0	4	—	—
Lyon	317	SSW_0	61	8	6	02	5
Rennes	293	cisza	47	3	4	1	4
	157	WSW_5	84	8	4	04	—
	200	SW_4	02	4	5	3	—
	226	SW_4	25	8	4	1	3
	134	SW_4	08	8	3	3	—
Skagen	075	SW_3	03	8	4	2	—
	086	SSW_4	03	7	4	05	—
Wien	344	S_1	03	8	-7	01	-7
	372	cisza	04	8	-14	0	-15

	307	N_2	02	5	-1	0	-2
	140	SW_5	03	8	4	01	—
	175	SW_4	05	8	4	2	3
	203	SSW_4	05	8	3	1	1
	223	SW_4	05	8	3	ślad	1
	253	S_3	62	8	0	01	-2
	264	cisza	05	5	-2	0	-6
	259	SW_1	48	9	2	2	-0
	303	SSW_3	61	8	0	5	-3
	206	WSW_3	05	8	4	06	3
	195	SW_3	05	8	-1	ślad	-6
	229	SW_5	02	8	5	1	5
	183	S_4	42	8	-3	0	—
	237	cisza	77	8	-4	ślad	-7
	332	SSW_4	08	8	-7	0	-7
	360	SSW_4	48	9	-9	ślad	-10
	356	SSW_6	77	9	-7	0	-7
	346	S_2	04	9	-6	0	-6
	376	ESE_1	46	9	-8	0	-9
	891	WSW_5	03	8	-3	0	—
	869	S_4	02	7	1	0	—
	905	SW_4	27	5	5	7	—
	918	SW_5	64	9	5	2	—
	014	SSW_4	64	8	5	11	—
	039	WSW_4	01	3	3	7	—
	805	S_6	03	8	-3	0	—
	763	SSW_4	03	7	2	7	—
	996	WNW_8	03	8	-7	06	—
	042	SSW_3	03	8	-0	0	-5
	950	WNW_4	03	8	-8	0	—
	978	W_2	03	8	-2	0	-3
	983	cisza	03	8	-5	1	-7
	019	SSW_2	01	3	1	0	—
	074	WSW_4	03	8	2	02	1
	095	SSW_2	08	8	0	02	-1
	103	SSW_2	03	8	1	1	-1
	118	SW_4	08	8	2	2	—
	117	SSW_2	22	8	1	1	—
Abisko	939	E_1	71	8	-7	1	-9
	139	SW_5	05	8	0	0	-2
	126	SSW_4	52	8	1	0	-2
	172	SSW_5	08	8	-3	0	-3
	164	SE_1	03	8	-1	0	—
	039	SW_2	03	8	-1	0	-4
	099	S_3	01	4	-9	0	-15
	172	S_2	03	8	-12	0	-12
	117	SSW_4	03	8	-2	0	-2
	223	SW_2	02	7	-14	0	-18
	186	NW_3	03	8	-8	04	-8
	983	NW_3	03	8	-10	2	-12
	277	SSW_4	00	0	-12	0	-12
	249	W_1	08	8	-1	0	-1
	141	NNW_3	72	9	-8	—	-9

	—	SSW_3	00	0	-11	0	-11
	266	cisza	48	9	-7	0	-10
	186	NNW_4	03	8	-6	0	-12
	332	E_2	40	8	—	0	—
	307	WNW_3	46	9	-7	ślad	—
Saratów	210	WNW_2	03	8	-4	0	-4
Stalingrad	234	WNW_4	03	8	-5	0	-5
Orenburg	144	N_3	01	3	-10	05	-10
	351	NE_2	22	8	9	2	-15
Astrachań	230	NW_4	03	8	-4	0	-6
	303	WSW_4	08	2	-2	0	—
	354	NE_1	02	4	1	0	—
	279	SSE_5	03	8	9	ślad	—
	—	SE_5	02	4	11	0	—
	347	WNW_4	05	4	4	0	—
	334	WSW_4	04	4	8	0	—
	~~299~~	~~S_2~~	~~02~~	~~6~~	~~7~~	~~0~~	~~6~~
	311	NE_4	00	0	1	0	—
	307	N_2	00	0	3	0	—
	325	ENE_3	01	5	12	ślad	—
	317	NW_1	00	3	9	0	—
	341	NNW_3	00	0	3	0	—
Zora	313	NW_4	08	0	0	0	—
	~~350~~	~~cisza~~	~~08~~	~~8~~	~~-6~~	~~0~~	~~—~~
	350	SSE_1	45	9	-6	—	-6
	373	cisza	45	9	-8	0	-9
	355	E_1	46	9	-5	0	-6
	305	E_1	03	8	20	06	—
	~~322~~	~~N_3~~	~~01~~	~~3~~	~~10~~	~~03~~	~~8~~
	347	cisza	00	1	8	1	—
	~~275~~	~~ENE_6~~	~~01~~	~~7~~	~~13~~	~~8~~	
Angora							
Stambuł	351	cisza	01	3	3	0	—
Smyrna	—	NE_1	01	3	-0	0	—

UWAGI

Ciśnienie atmosferyczne zredukowane do 0° C., na ciężkość normalną i do poziomu morza.

Siła wiatru w skali Beauforta: 0-cisza zupełna do 9-wicher.

Stan pogody:

00 — 19 — skrócony opis wyglądu nieba i zjawiska specjalne.

20 — 29 — opady w ciągu ostatniej godziny przed obserwacją, lecz nie w chwili obserwacji.

30 — 39 — Wichury pyłowe i zawieje śnieżne.

40 — 49 — Mgła lub gęste opary (przejrzystość mniejsza od 1000 metrów).

50 — 59 — Dżdża (drobny deszcz ze stratus lub rosząca mgła).

60 — 69 — Deszcz.

70 — 79 — Śnieg.

80 — 89 — Przelotne opady.

90 — 99 — Burza.

Zachmurzenie w skali 10 stopniowej: 0—bez chmur, 1—ślady chmur, 2—$^1/_{10}$ pokrycia nieba, 3—$^2/_{10}$, $^3/_{10}$, 4—$^4/_{10}$, $^5/_{10}$, $^6/_{10}$, 5—$^7/_{10}$, $^8/_{10}$, 6—$^9/_{10}$, 7—więcej niż $^9/_{10}$ pokrycia nieba, lecz z przerwami, 8—niebo całkowicie pokryte chmurami—$^{10}/_{10}$, 9—niebo niewidoczne z powodu mgły, burzy pyłowej lub innych zjawisk.

Temperatura w całkowitych stopniach Celsjusza. W ostatniej rubryce podawane są najniższe temperatury z nocy ubiegłej lub najwyższe z dnia poprzedniego.

Szczegóły w Nowym Kluczu do układania telegramów meteorologicznych, przyjętym w Kopenhadze we wrześniu 1929.

	7^{00}	SW_4	SW_7	WSW_8	W_8	SW_9	SW_{11}	—
	7^{00}	SW_5	—	WSW_{12}	WSW_{13}	WSW_{20}	SW_{12}	WSW_6
	8^{00}	SW_5	WSW_{11}	WSW_{13}	—	—	—	—
	—	—	—	—	—	—	—	—
	7^{00}	cisza	—	WSW_8	WSW_8	WSW_8	SW_8	—

KIERUNEK WIATRU NA WYSOKOŚCI

	250 m	500 m	1000 m	1500 m	2000 m	3000 m	4000 m

Państwowy Instytut Meteorologiczny w Warszawie.

Mapa pogody z dnia 29.I. (poniedziałek) 1934 r. 7 g. G. M. T. Nr. 29. Rocznik XV.

Ciśnienie w millibarach: 1 mmb. odpowiada ciśnieniu słupa rtęci 3·4 mm. na jednostkę powierzchni.

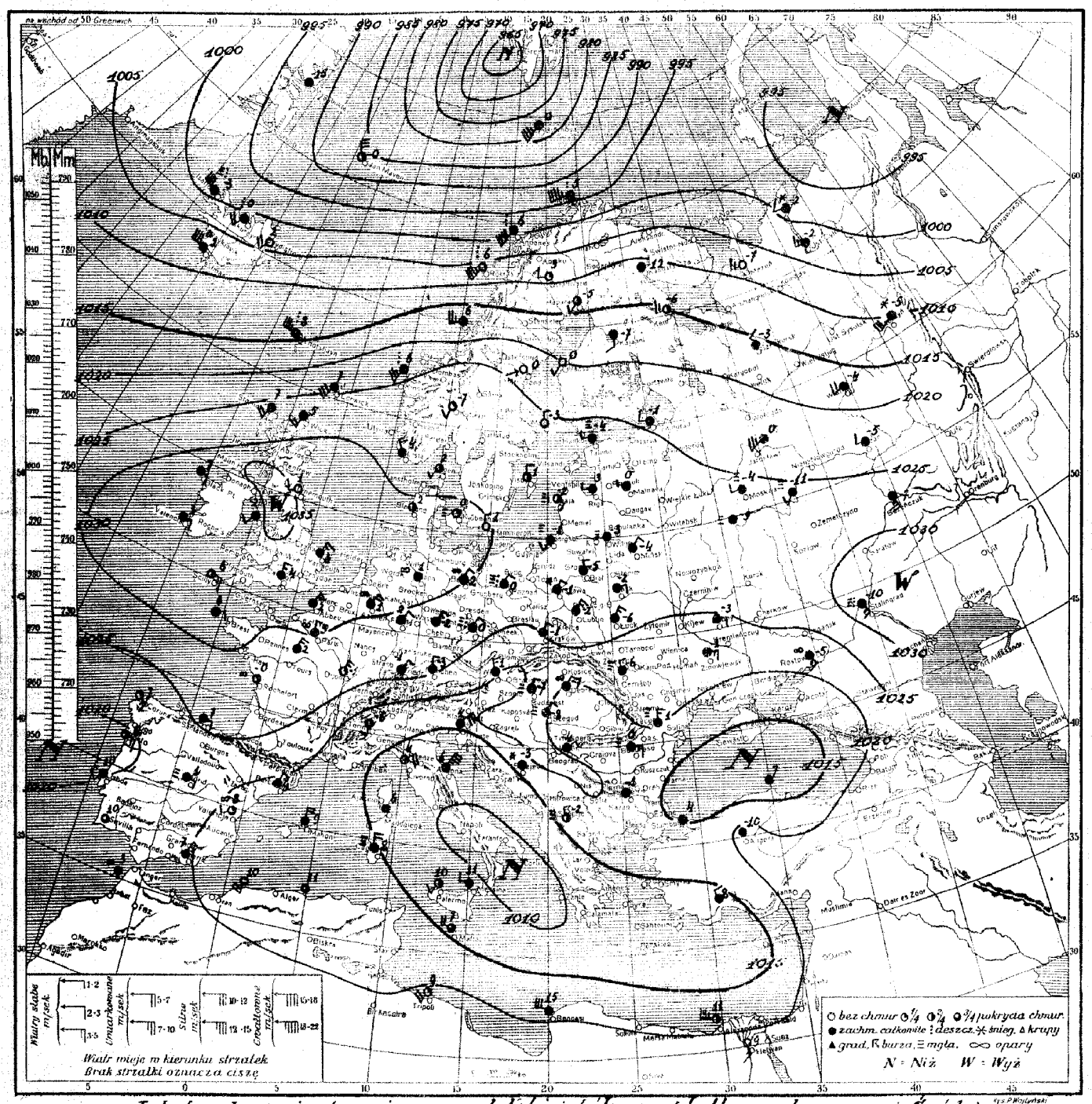

Rozkład ciśnienia: głęboka depresja przeciąga na dalekiej północy, płytka nad morzami Śródziemnem i Czarnem. Pozostałe kraje Europy pokrywa rozległy obszar wysokiego ciśnienia, ciągnący się od Atlantyku ku Rosji.

Obecny stan pogody w Polsce: przeważnie pochmurno, miejscami mglisto lub drobny opad. Temperatura od +1° do -7°.

Przewidywany przebieg pogody w dniu 30.I. (wtorek): przeważnie chmurno i mglisto. Nocą lekki, w górach umiarkowany mróz, dniem temperatura w pobliżu 0°. Słabe wiatry północne.

28.I 7

Stacja						
Wilno	197 cisza	48	9	-1	1	-1
Lida	203 —"—	48	9	-2	06	-3
[illegible]	210 SW_2	04	8	-2	ślad	-3
Pińsk	201 NW_1	03	8	-10	0	-12
Białystok	198 cisza	46	9	-1	3	-1
Brześć n/B	202 SSE_2	72	8	-3	1	-8
Warszawa	189 SSW_4	03	8	-1	1	-1
Kalisz	180 SSW_4	03	8	-2	03	-4
Kielce	109 cisza	46	9	-2	ślad	-3
Lublin	208 —"—	03	8	-4	0	-6
Lwów	211 N_1	47	8	-7	0	-13
Łuck	212 SE_2	05	6	-10	0	-12
Tarnopol	226 cisza	02	8	-14	0	-16
Kraków	207 —"—	78	8	-2	02	-3
Zakopane	170 —"—	74	8	-3	05	-5
Poznań	184 —"—	77	8	2	3	-1
Bydgoszcz	164 —"—	77	8	-1	ślad	-2
Toruń	189 —"—	45	8	-1	0	-2
Grudziądz	195 SW_2	46	9	-1	0	-1
Gdynia	189 WNW_3	47	8	0	0	—
Cieszyn	206 SE_0	02	8	-2	ślad	-5
Przemyśl	321 WNW_4	02	7	-8	0	-9
[illegible]	231 W_5	02	5	7	2	—
Seydisfjord						
[illegible]						
Lerwick	265 WNW_4	02	7	7	0	—
Stornoway	314 SW_4	02	8	5	ślad	—
Aberdeen	316 WNW_2	01	1	3	—"—	—
Tynemouth	317 WNW_2	01	5	3	0	—
[illegible]	330 E_1	00	0	3	0	—
Yarmouth	302 NW_3	02	8	3	02	—
Blacksod	335 cisza	02	8	7	0	—
Valentia	325 E_2	00	0	2	0	—
[illegible]	332 N_1	02	7	7	0	—
[illegible]	318 W_1	35	8	2	0	—
Ross-on-Wye	330 W_1	01	1	-3	0	—
Scilly	315 E_3	01	4	6	0	—
Cranwell	325 NW_2	02	7	2	0	—
Rochefort	294 N_1	05	0	1	0	-1
[illegible]	269 ENE_1	02	4	5	0	5
Clermont	283 N_2	05	8	3	06	3
Dijon						
Nancy						
[illegible]	318 cisza	08	2	4	ślad	3
Brest						
Tours	301 cisza	01	4	0	0	—
Paris	311 —"—	08	8	2	0	2
Strasbourg						
Toulouse	275 NW_4	02	7	3	0	1
Perpignan	— W_3	01	—	10	—	—
Marseille	213 NW_4	01	1	7	0	5
Ajaccio	191 cisza	02	5	8	0	6
Lyon	271 NE_3	02	5	2	03	2
Helder	264 N_4	02	5	4	0	—
Vlissingen						
Bruxelles						
[illegible]	196 N_1	45	8	2	0	—
Skagen	214 NE_2	02	5	3	0	—
[illegible]	195 NNW_2	01	1	3	0	—
Wisby	220 cisza	71	8	-4	—	-5
[illegible]						

Stacja						
	160 NNW_5	01	5	4	0	—
Hamburg	202 NW_3	05	8	2	04	1
	187 S_2	45	8	1	2	1
	193 cisza	01	8	2	01	2
	194 W_4	05	8	1	5	-0
	190 cisza	72	8	-1	2	-3
	221 NW_4	05	7	3	2	2
	239 WSW_4	71	8	1	2	-0
	215 WNW_4	05	8	1	1	1
	193 cisza	46	9	-1	0	-1
	190 S_2	45	3	1	0	—
	202 cisza	72	5	-1	02	-1
	218 SE_1	77	3	-5	1	-6
	239 cisza	72	8	-10	01	-10
	230 SW_5	74	3	-7	1	-7
	237 SE_1	05	9	-5	2	-6
	235 NE_1	05	3	-7	0	-9
	989 WNW_4	03	8	0	2	—
	074 WSW_4	02	7	6	03	—
	154 WNW_4	31	8	5	1	—
	244 SW_4	51	8	4	01	—
	266 N_4	02	4	4	0	—
	923 W_5	03	8	-3	01	-8
	931 SSW_4	03	8	2	0	—
	239 E_1	02	2	-4	0	-5
	071 NNW_2	02	5	-3	0	—
	127 cisza	00	0	-6	0	-12
	155 WNW_2	00	0	1	0	—
	208 NW_2	01	3	-0	0	-1
	213 W_2	03	8	0	0	0
	202 N_2	02	4	1	01	1
	170 SW_3	03	8	3	0	—
	179 W_2	04	4	1	0	—
Abisko	019 W_2	20	8	-3	2	-5
	142 W_2	03	8	3	1	1
	171 WSW_2	03	8	2	01	1
	162 SW_2	03	8	2	0	—
	068 SW_3	03	8	1	0	-1
	102 NW_5	02	8	1	0	-1
	052 W_2	43	8	0	1	-1
	964 WSW_4	03	8	-1	03	-2
Kargopol	055 SW_4	03	8	-5	1	-6
	959 SW_2	74	8	-6	1	-8
	183 W_3	03	8	-10	0	-13
	111 SW_4	71	8	-6	04	-7
	136 SSE_4	03	8	-7	01	-12
	137 WSW_2	03	8	-9	0	-10
	199 WSW_2	08	8	-9	0	-10
	275 SW_3	71	8	-14	01	-12

Stacja	Ciśn.	Wiatr	Stan pogody	Zachm.	Temp.	Opady w mm	min. lub maksim.
	224	W_2	03	8	-8	0	-9
	261	SSW_2	47	4	-14	0	-15
	206	SSE_4	03	8	-10	0	-17
Odessa							
Sewastopol							
Rostów n/D	322	cisza	46	9	-7	01	—
Saratów	291	S_3	03	8	-6	0	-11
Stalingrad	322	SW_2	04	8	-3	0	-3
	320	W_3	72	7	-12	ślad	-14
	347	cisza	00	0	-15	0	-17
	371	NNW_4	08	3	0	—	—
Madrid							
La Coruña							
S. Fernando							
	271	WNW_0	05	4	5	0	4
Lisbona							
Genewa							
	175	cisza	67	9	5	13	4
	158	SW_4	03	8	12	02	—
	186	cisza	52	8	7	1	—
	195	E_2	02	5	4	0	—
	218	NW_1	02	5	8	0	—
	317	WNW_4	03	7	10	0	—
Cagliari	234	NNW_4	02	5	11	0	—
Skopje							
	215	ENE_1	08	8	2	0	-5
Alexandropolis							
	209	cisza	40	4	-12	0	-15
Chișinău							
	185	NNW_5	02	4	12	—	—
	224	WNW_4	02	6	11	0	—
Angora							
Stambuł	240	SE_1	01	3	5	0	—
Smyrna	—	NE_2	02	4	7	0	—
	—	NNW_5	46	9	16	—	-16
	—	N_6	23	9	-4	2	-5

UWAGI

Ciśnienie atmosferyczne zredukowane do 0° C., na ciężkość normalną i do poziomu morza.
Siła wiatru w skali Beauforta: 0 cisza zupełna do 9-wicher.

Stan pogody:

00 — 19 — skrócony opis wyglądu nieba i zjawiska specjalne.
20 — 29 — opady w ciągu ostatniej godziny przed obserwacją, lecz nie w chwili obserwacji.
30 — 39 — Wichury pyłowe i zawieje śnieżne.
40 — 49 — Mgła lub gęste opary (przejrzystość mniejsza od 1000 metrów).
50 — 59 — Dżdża (drobny deszcz ze stratus lub rosząca mgła).
60 — 69 — Deszcz.
70 — 79 — Śnieg.
80 — 89 — Przelotne opady.
90 — 99 — Burza.

Zachmurzenie w skali 10 stopniowej: 0—bez chmur, 1—ślady chmur, 2—$^1/_{10}$ pokrycia nieba, 3—$^2/_{10}$, $^3/_{10}$, 4—$^4/_{10}$, $^5/_{10}$, $^6/_{10}$, 5—$^7/_{10}$, $^8/_{10}$, 6—$^9/_{10}$, 7—więcej niż $^9/_{10}$ pokrycia nieba, lecz z przerwami, 8—niebo całkowicie pokryte chmurami—$^{10}/_{10}$, 9—niebo niewidoczne z powodu mgły, burzy pyłowej lub innych zjawisk.

Temperatura w całkowitych stopniach Celsjusza. W ostatniej rubryce podawane są najniższe temperatury z nocy ubiegłej lub najwyższe z dnia poprzedniego.

Szczegóły w Nowym Kluczu do układania telegramów meteorologicznych, przyjętym w Kopenhadze we wrześniu 1929.

SPOSTRZEŻENIA PILOTOWE

		Kierunek wiatru na wysokości: 200 m	500 m	1000 m	1500 m	2000 m	3000 m	4000 m
Wilno								
Warszawa	7²⁵	SSW_4	SSW_4	SSW_5				
Lwów								
Gdynia	8⁰⁰	WNW_4	N_3	NE_2				
Poznań								
Kraków								

Państwowy Instytut Meteorologiczny w Warszawie.

Mapa pogody z dnia 30. I. wtorek 1934 r. 7 g. G. M. T. Nr. 30A Rocznik XV.

Ciśnienie w millibarach: 1 mmb. odpowiada ciśnieniu słupa rtęci 3·4 mm. na jednostkę powierzchni.

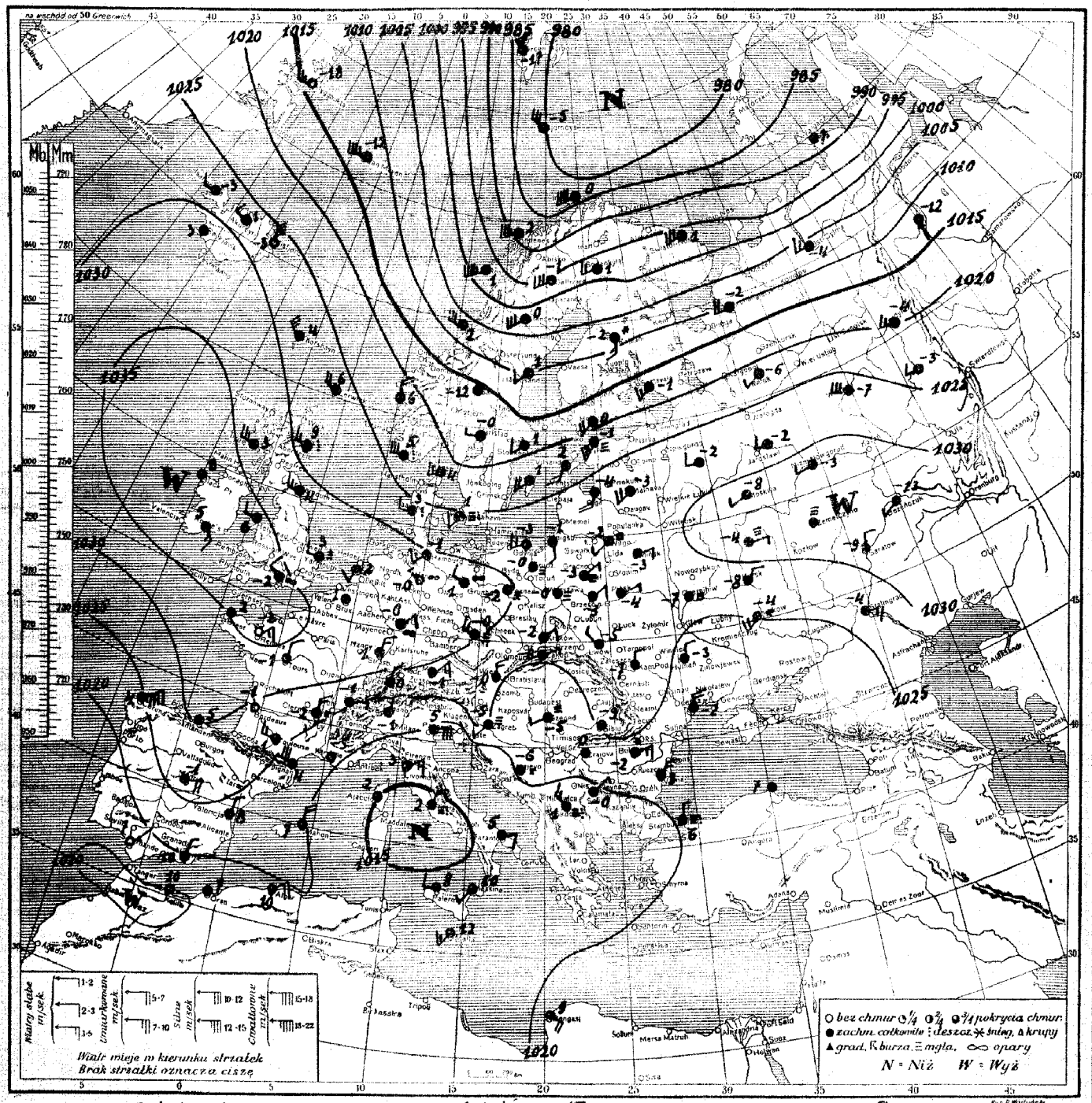

Rozkład ciśnienia: głęboka depresja przeciąga na dalekiej północy, płytka zaś ogarnia Włochy. Nad pozostałemi państwami Europy rozpościera się rozległy obszar wysokiego ciśnienia ze środkami nad Rosją południowo-wschodnią i Irlandją.

Obecny stan pogody w Polsce: przeważnie pochmurno, miejscami mglisto. Temperatura od 0° do -7°.

Przewidywany przebieg pogody w dniu 31. I. [środa]: w dalszym ciągu chmurno miejscami mglisto lub drobny opad. Temperatura bez większych zmian. Słabe wiatry miejscowe.

Stacja							
	283	cisza	45	8	-3	0	-5
	297	N_1	48	9	-8	0	-10
	297	cisza	03	8	-3	0	-6
Pińsk	271	ENE_1	03	8	-2	0	-4
	287	N_2	02	7	-5	0	-5
Brześć n/B	275	NE_2	03	8	-1	0	-2
Warszawa	266	NE_2	78	8	-1	1	-2
	266	N_1	03	8	-1	0	-1
Kielce	263	NE_2	03	8	-2	06	-2
Lublin	275	NNE_1	03	8	-2	ślad	-4
Lwów	253	ENE_4	03	6	-7	0	-8
Łuck	256	NE_3	02	7	-6	0	-8
	245	ENE_2	02	8	-7	0	-8
Kraków	250	NE_2	03	8	-1	1	-1
	237	ENE_3	03	8	-4	1	-6
Poznań	280	NE_2	47	8	0	0	-1
Bydgoszcz	263	NE_2	48	9	-0	02	-1
Toruń	288	NE_2	03	8	0	0	-1
Grudziądz	291	NE_2	40	8	-0	0	-1
Gdynia	290	W_3	03	8	1	0	0
Cieszyn	248	NE_1	43	8	-1	03	-3
Przemyśl	254	N_2	02	5	-5	0	-6
	144	W_7	64	8	8	5	—
	248	SSW_6	02	6	7	ślad	—
	279	SW_4	02	8	7	0	—
	344	WSW_2	00	0	1	0	—
	346	SSW_2	01	2	2	0	—
	336	NNE_3	02	6	4	0	—
	332	ESE_2	02	8	7	0	—
	340	E_2	02	6	3	0	
	329	S_2	02	7	3	0	—
	34.5	W_1	08	7	1	0	—
	33.1	E_3	02	5	6	0	—
Cranwell	34.7	cisza	02	6	2	0	—
	27.9	—"—	05	4	-0	0	-0
Dijon	26.1	NNE_3	01	2	-1	0	-1
Le Havre	31.5	NE_1	03	8	4	0.3	4
Paris	30.1	NNW_1	08	8	3	0	3
Rennes	29.8	N_2	02	5	2	0	2
Vlissingen	32.3	ENE_1	03	8	1	0	—
Bruxelles	—	NNE_4	05	8	1	0.2	1
	31.4	cisza	04	3	0	0	—
Skagen	29.2	SW_1	02	4	2	0	—
	31.8	cisza	01	4	2	0	—
Wien	22.0	NW_3	03	8	1	0	7"

Stacja							
	330	N_2	01	3	3	0	—
	317	N_1	05	7	1	0	1
	301	cisza	48	9	1	0	0
	303	NNE_2	08	8	2	0	1
	280	NNE_2	23	8	0	1	0
	273	cisza	08	8	-0	1	-1
	283	NE_2	02	6	2	0	0
	264	NNW_4	02	7	-3	1	-4
	315	cisza	05	8	1	0	0
	290	SW_4	46	9	-1	0	-1
	306	NE_3	05	8	1	02	-1
	268	NNE_1	47	8	0	01	-0
	239	NNE_5	05	8	0	0	-4
	200	N_5	14	5	-0	0	-7
	210	N_1	46	9	-7	ślad	-7
	206	NE_2	05	8	-7	01	-8
	966	WSW_2	03	7	1	ślad	—
	932	WSW_4	65	8	5	05	—
	059	SW_7	10	5	6	05	—
	160	WSW_5	03	7	6	05	—
	240	SSW_5	81	8	6	1	—
	296	S_1	61	8	4	0.5	—
	651	SSW_5	74	8	-3	6	—
	776	SW_4	03	8	0	—	—
	862	WSW_4	03	8	-1	—	—
	286	SSW_4	01	3	-7	0	-8
	078	W_2	03	7	3	0	-10
	124	SW_1	01	4	-5	0	-9
	167	S_1	02	4	2	0	-3
	230	WSW_4	00	0	0	—	—
	286	SW_1	00	1	-3	0	-5
	274	cisza	01	1	-1	0	-1
	29.7	S_2	01	7	-1	10	-4
	28.3	N_1	11	5	1	0	—
	29.2	WSW_4	01	3	-2	0	—
Abisko	05.2	W_6	61	8	2	0	—
	27.3	W_1	45	9	-4	0	-5
	20.9	cisza	01	2	1	0	-2
	28.3	W_1	48	9	-3	0	-4
	27.7	SSW_1	00	9	-2	0	—
	25.6	WSW_3	02	4	-4	0	-5
	24.0	W_2	01	3	-9	0	-9
	19.7	SW_1	00	0	0	0	-2
	20.4	WSW_1	03	8	-7	0	-7
	14.9	W_4	01	4	-6	0	-9
	04.7	W_4	03	8	-2	1	-2
	24.8	W_2	02	6	-1	0.1	-1
	20.2	NW_4	02	7	0	0	0
	17.6	WSW_4	03	8	-4	0.2	-6
	09.4	WSW_4	71	8	-8	6	-8
	25.5	WSW_1	48	9	-4	ślad	-5

Stacja					Temp. C.	Opady w mm	Max.
	226	W_2	03	8	-5	0	-6
	234	SE_3	08	8	-5	0	-7
	315	SSE_3	48	9	-10	0	-10
	311	SW_5	01	3	4	0	—
	235	E_1	04	8	1	0	—
	214	SE_3	01	2	7	0	—
	201	ESE_1	02	5	10	0	—
	198	WSW_1	05	8	8	10	—
	179	N_4	03	8	9	0	—
	215	WSW_1	61	7	10	2	9
	066	ENE_3	02	4	5	0	—
	087	NNE_2	02	5	5	3	—
	095	NW_2	02	5	7	01	—
	135	SW_2	02	4	10	03	—
	121	W_2	13	7	11	3	—
	155	NW_4	54	8	8	2	—
Zoru	110	E_1	10	8	1	12	—
	21.1	cisza	72	8	-2	—	-3
	26.2	—"—	74	8	-3	11	-4
	—	—"—	03	8	—	0	-6
	15.9	W_2	02	6	-2	0	-3
	20.1	cisza	05	5	-11	0	-12
	—	WSW_1	57	9	—	2	1
	18.5	E_3	40	8	0	0	—
	23.7	cisza	73	8	1	0	—
	20.7	SW_4	00	1	9	0	—
	19.9	W_6	03	8	15	2	—
	14.2	W_4	01	5	7	15	—
	13.6	cisza	02	6	7	0	—
	—	—"—	02	7	7	0	—

UWAGI

Ciśnienie atmosferyczne zredukowane do 0° C., na ciężkość normalną i do poziomu morza.
Siła wiatru w skali Beauforta: 0-cisza zupełna do 9-wicher.

Stan pogody:

00 — 19 — skrócony opis wyglądu nieba i zjawiska specjalne.
20 — 29 — opady w ciągu ostatniej godziny przed obserwacją, lecz nie w chwili obserwacji.
30 — 39 — Wichury pyłowe i zawieje śnieżne.
40 — 49 — Mgła lub gęste opary (przejrzystość mniejsza od 1000 metrów).
50 — 59 — Dżdża (drobny deszcz ze stratus lub rosząca mgła).
60 — 69 — Deszcz.
70 — 79 — Śnieg.
80 — 89 — Przelotne opady.
90 — 99 — Burza.
Zachmurzenie w skali 10 stopniowej: 0—bez chmur, 1—ślady chmur, 2—$^1/_{10}$ pokrycia nieba, 3—$^2/_{10}$, $^3/_{10}$, 4—$^4/_{10}$, $^5/_{10}$, $^6/_{10}$, 5—$^7/_{10}$, $^8/_{10}$, 6—$^9/_{10}$, 7—więcej niż $^9/_{10}$ pokrycia nieba, lecz z przerwami, 8—niebo całkowicie pokryte chmurami—$^{10}/_{10}$, 9—niebo niewidoczne z powodu mgły, burzy pyłowej lub innych zjawisk.
Temperatura w całkowitych stopniach Celsjusza. W ostatniej rubryce podawane są najniższe temperatury z nocy ubiegłej lub najwyższe z dnia poprzedniego.
Szczegóły w Nowym Kluczu do układania telegramów meteorologicznych, przyjętym w Kopenhadze we wrześniu 1929.

SPOSTRZEŻENIA PILOTOWE

Stacja									
Wilno									
Warszawa									
Lwów	7°°	ENE_4	—	E_6	E_6	ENE_4	E_4	E_4	—
Gdynia	8°°	NW_3	N_4	N_4	—	—	—	—	—
Poznań									
Kraków									

KIERUNEK WIATRU NA WYSOKOŚCI							
	200 m	500 m	1000 m	1500 m	2000 m	3000 m	4000 m

Państwowy Instytut Meteorologiczny w Warszawie.

Mapa pogody z dnia 31. I. środa 1934 r. 7 g. G. M. T. Nr. 31A Rocznik XV.

Ciśnienie w millibarach: 1 mmb. odpowiada ciśnieniu słupa rtęci 3.4 mm. na jednostkę powierzchni.

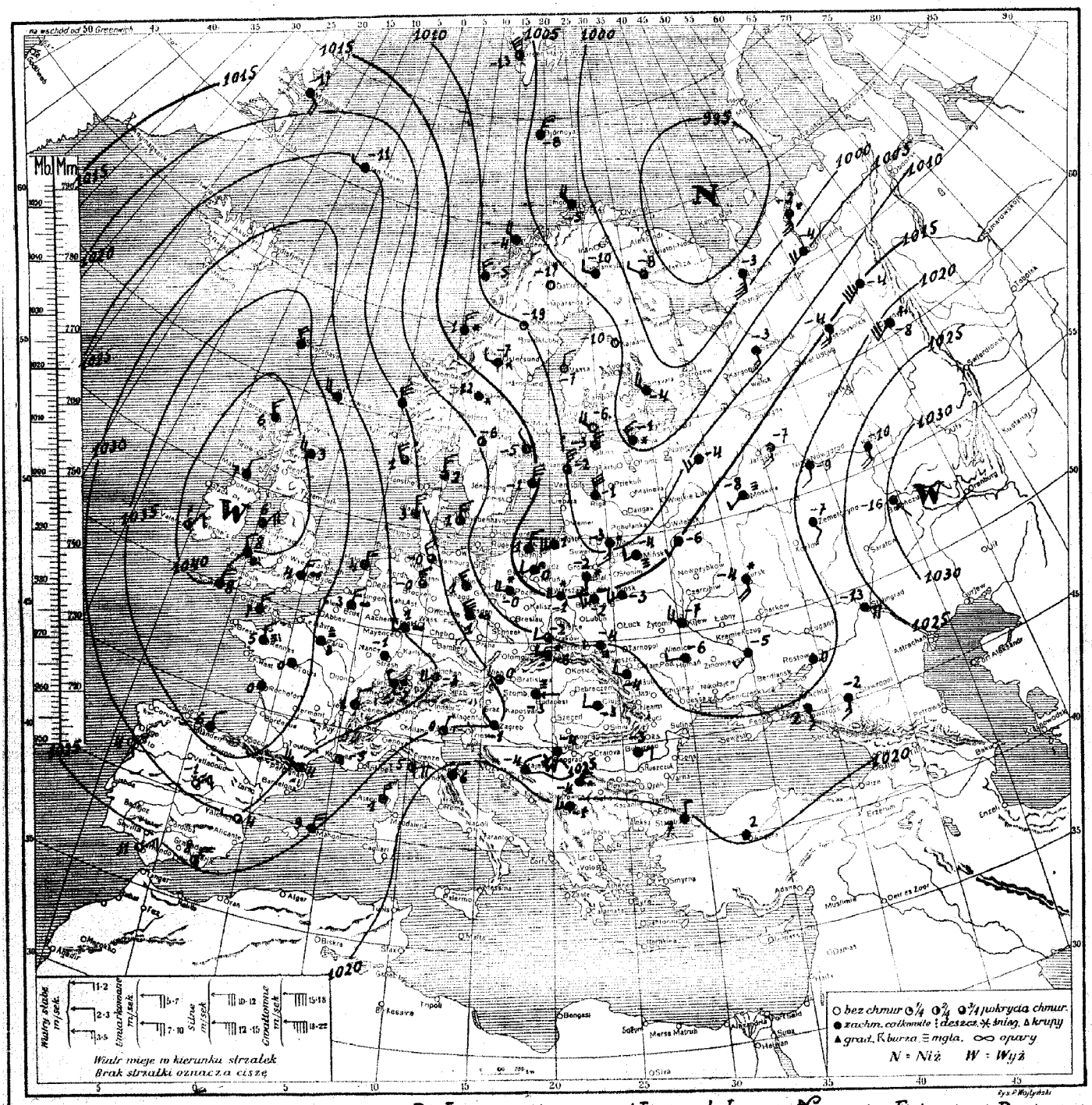

Rozkład ciśnienia: Depresja ze środkiem nad m. Białem ogarnia swym wpływem północną Norwegję, Finlandję i Rosję po-
nocną i brzdą niskiego ciśnienia sięga ku Polsce. Pozostałe państwa europejskie są w obrębie wysokiego ciśnienia
którego środek leży nad Anglją.-

Obecny stan pogody w Polsce: Pochmurno z opadami. Temp. od 1° na wybrzeżu do -6° w górach.-

Przewidywany przebieg pogody w dniu 1. II. Zachmurzenie zmienne z zanikającemi opadami śnieżnemi przy umiarkowanych wia-
-zachodnich i północno-zachodnich. Lekki mróz.-

30.I. 1934 r. 7 godz. G. M. T.

Stacja	Ciśnienie w mb	Wiatr	Stan pogody	Zachm.	Temp. °C	Opady w mm	Temp. minim.
Wilno	27.9	SW1	45	8	−2	0	−2
Lida	29.1	cisza	08	8	−3	0	−4
[illegible]	29.5	S1	08	8	−2	0	−3
Pińsk	27.9	ENE1	03	8	−4	0	−6
Białystok	29.1	NE1	04	8	−3	0	−4
Brześć n/B	28.6	NE2	03	8	−3	0	−4
Warszawa	28.3	cisza	46	9	−0	0	−3
[illegible]	28.6	WNW2	02	5	−1	0.5	−2
[illegible]	28.3	cisza	03	8	−3	0	−3
Lublin	29.1	NE2	03	8	−3	0	−4
Lwów	27.5	NNW1	03	8	−5	0	−6
Łuck	26.9	cisza	03	8	−4	0	−4
Tarnopol	27.7	W2	48	9	−7	0	−10
Kraków	29.3	NE2	78	8	−2	ślad	−2
Zakopane	28.6	ENE2	02	7	−6	0	−10
Poznań	30.1	cisza	44	9	−2	0	−2
Bydgoszcz	27.0	— " —	46	9	−1	0	−1
Toruń	29.2	WNW2	46	9	−0	0	−1
Grudziądz	29.2	cisza	46	9	−0	0	−2
Gdynia	27.2	W2	01	2	−1	0	—
Cieszyn	29.1	NE1	02	8	−2	0	−3
Przemyśl	28.7	cisza	03	8	−4	0	−4
Thorshavn	27.5	NW5	02	5	4	0	—
Seydisfjord							
Reykjavik							
Lerwick	26.0	NW4	02	5	6	0.2	—
Stornoway							
Aberdeen							
Tynemouth							
[illegible]	35.8	W3	02	5	6	0	—
Yarmouth	33.5	W2	08	8	2	0	—
Blacksod							
Valencia	39.0	ESE1	02	8	6	0	—
Malinhead							
Croydon							
Ross-on-Wye	36.3	S3	05	8	−1	0	—
Scilly	34.7	WNW1	03	8	1	0	—
Cranwell	34.1	WSW2	08	8	2	0	—
Rochefort	32.1	cisza	00	0	−2	0	−2
[illegible]	29.4	—	00	0	—	0	−0
Clermont							
Dijon							
Nancy							
Le Havre							
Brest	35.8	—	01	5	2	0	2
Tours	33.3	N2	01	3	−1	0	−1
Paris							
Strasbourg	31.0	NNE3	03	7	1	0	0
Toulouse	28.3	W3	02	6	−1	0	−2
Perpignan	24.7	WNW4	02	8	4	0	3
Marseille	21.0	cisza	01	2	−5	0	−5
Ajaccio	15.5	— " —	01	3	2	0	1
Lyon	26.2	NNE1	03	8	1	0	0
Rennes	35.0	NE3	00	0	−2	0	−2
Helder							
Vlissingen							
Bruxelles	33.9	cisza	03	8	−1	0	−3
København	27.1	SW2	67	8	1	1	—
Skagen	21.4	WSW4	02	5	4	0	—
[illegible]	27.0	W2	61	8	3	0.6	—
Wien	27.8	NNW3	03	8	−0	0	−0
Klagenfurt	24.2	cisza	04	8	−5	ślad	−5

Stacja	Ciśnienie w mb	Wiatr	Stan pogody	Zachm.	Temp. °C	Opady w mm	Temp. minim.
	27.9	NNE1	23	8	−0	0.3	−1
	25.5	E1	05	8	−1	0	−2
	31.0	SW2	03	8	4	0	—
	30.6	SW3	05	8	−1	0	−2
	30.3	NW1	05	8	−1	0	−2
	31.2	NW2	05	6	1	0	0
	30.5	cisza	08	8	0	0	−1
	29.9	N1	08	8	−1	ślad	−1
	32.4	NE2	05	5	−0	0	−1
	29.6	NE3	03	8	−1	ślad	−3
	32.6	NW1	05	8	−0	0	−0
	18.3	S1	46	9	−1	0	—
	33.6	cisza	03	8	−1	0	−2
	27.0	S2	02	6	−1	0	—
	30.2	WNW1	03	8	−0	0	−1
	27.6	NNW2	02	6	−1	0	−1
	25.5	N1	14	—	−1	0	−2
	24.1	cisza	45	6	−4	0	−5
	23.2	NE3	03	8	−2	0	−5
	89.6	WSW4	02	4	−0	ślad	—
	84.7	SW4	76	9	0	5	—
	95.0	WSW6	02	5	1	1	—
	04.0	WNW4	86	8	2	0.4	—
	20.6	W5	61	8	4	—	—
	22.4	NW4	05	8	5	2	—
	82.1	NW5	02	8	−17	ślad	−18
	80.5	NW6	02	5	−5	2	−9
	13.0	W7	02	6	−12	1	—
	15.8	SW3	01	1	−2	0	−7
	96.0	WSW6	01	3	−1	0	−3
	01.1	WSW3	03	8	0	0.2	0
	02.7	SW6	01	3	0	0	−1
	09.5	SW2	03	8	1	0	—
	17.2	W1	03	8	−0	0	−1
	17.2	SW2	03	8	1	0	−2
	21.2	SSW4	03	8	3	ślad	2
	21.9	SW4	03	8	1	0	—
	23.7	SW4	10	8	1	0	—
Abisko	92.3	W7	76	8	−4	4	−4
	21.9	SSW3	03	8	−1	0	—
	21.2	SSW3	03	8	2	0	1
	26.0	SSW2	03	4	−4	0	−4
	24.8	SSE3	03	8	−0	0	—
	19.7	SW4	03	8	0	0	−1
	18.8	SW3	03	8	−1	0	−2
	10.4	WSW4	03	8	−0	0	−1
	13.4	SW6	71	8	−3	0	−3
	10.3	WSW4	02	6	−2	0	−7
	20.6	SW4	03	8	−4	0	—
	07.0	WSW3	02	7	−4	0	−8
	23.8	W2	03	8	−3	—	−4
	26.3	W2	01	1	−6	0	—
	27.3	WNW4	03	8	−7	0	−11
	18.3	W2	03	8	−5	1	−6
	03.5	WSW4	03	8	—	0	−2
	20.1	S1	03	8	−8	1	−10

Stacja	Ciśnienie w mb	Wiatr	Stan pogody	Zachm.	Temp. °C	Opady w mm	Temp. minim.
[illegible]							
[illegible]	27.5	NE2	03	8	−8	0	−9
[illegible]							
Odessa	22.4	N4	03	8	−2	0.2	−2
Sewastopol							
Rostów n/D							
[illegible]	32.1	NNE2	03	8	−9	0	−9
Stalingrad	27.3	E3	03	8	−4	1	−5
[illegible]							
Soczi							
Astrachań	27.4	E5	02	8	−6	0	−7
[illegible]							
Madryt	26.1	ENE4	01	2	−1	0	−2
La Coruña	25.8	NE7	00	0	4	0	—
S. Fernando	17.4	NE0	00	0	7	0	—
Valencia	24.2	N1	03	8	8	0	7
[illegible]	20.9	N4	02	4	7	ślad	—
Lizbona							
Oporto							
[illegible]							
[illegible]							
Roma	13.9	NE4	51	8	2	ślad	—
Napoli							
[illegible]	15.9	E2	02	6	5	0	—
Palermo	16.3	W2	02	4	8	1	—
Messina	16.2	SW1	02	5	10	0.2	—
Cagliari							
Zara	18.1	SE1	03	8	3	0	—
Belgrad							
Zagreb	25.0	SW1	45	9	−5	0	−5
Sarajewo	23.1	cisza	71	8	−6	0	−15
Nisz	19.9	NW4	—	8	−3	2	−5
Skoplje	19.2	NW2	53	8	1	0.3	−1
Sofia	19.7	NE1	78	8	−0	ślad	−6
Varna	21.5	NE3	03	8	3	3	2
[illegible]							
Aleksandropolis							
[illegible]							
Bucuresti	23.5	ENE3	73	8	−2	2	−7
[illegible]							
Chisinau	27.0	N2	50	8	−1	0	−2
Sulina							
[illegible]							
[illegible]	21.7	SE3	02	4	9	0	—
Tunis	10.7	NE4	62	8	10	4	—
Algier							
Tanger							
Malta	16.8	SW3	01	5	12	0	—
Angora							
Stambuł	20.4	cisza	03	8	7	0	—
Smyrna							
[illegible]							
[illegible]							
[illegible]							
[illegible]	—	NNE3	46	9	−7	0	−7
[illegible]	—	W3	46	9	−8	0	−9

UWAGI

Ciśnienie atmosferyczne zredukowane do 0° C., na ciężkość normalną i do poziomu morza.

Siła wiatru w skali Beauforta: 0-cisza zupełna do 9-wicher.

Stan pogody:

00 — 19 — skrócony opis wyglądu nieba i zjawiska specjalne.

20 — 29 — opady w ciągu ostatniej godziny przed obserwacją, lecz nie w chwili obserwacji.

30 — 39 — Wichury pyłowe i zawieje śnieżne.

40 — 49 — Mgła lub gęste opary (przejrzystość mniejsza od 1000 metrów).

50 — 59 — Dżdża (drobny deszcz ze stratus lub rosząca mgła).

60 — 69 — Deszcz.

70 — 79 — Śnieg.

80 — 89 — Przelotne opady.

90 — 99 — Burza.

Zachmurzenie w skali 10 stopniowej: 0—bez chmur, 1—ślady chmur, 2—1/10 pokrycia nieba, 3—2/10, 3/10, 4—4/10, 5/10, 6/10, 5—7/10, 8/10, 6—9/10, 7—więcej niż 9/10 pokrycia nieba, lecz z przerwami, 8—niebo całkowicie pokryte chmurami—10/10, 9—niebo niewidoczne z powodu mgły, burzy pyłowej lub innych zjawisk.

Temperatura w całkowitych stopniach Celsjusza. W ostatniej rubryce podawane są najniższe temperatury z nocy ubiegłej lub najwyższe z dnia poprzedniego.

Szczegóły w Nowym Kluczu do układania telegramów meteorologicznych, przyjętym w Kopenhadze we wrześniu 1929.

SPOSTRZEŻENIA PILOTOWE

Stacja	Godz.	Wiatr dolny	200 m	500 m	1000 m	1500 m	2000 m	3000 m	4000 m
Wilno									
Warszawa									
Lwów									
Gdynia	8 ez	WNW3	W12	WNW4	NW3	W4	NW2	—	—
Poznań									
Kraków									

Stacja	Godz.	Wiatr dolny	200 m	500 m	1000 m	1500 m	2000 m	3000 m	4000 m

Państwowy Instytut Meteorologiczny w Warszawie.

Mapa pogody z dnia 1. II. (czwartek) 1934 r. 7 g. G. M. T. Nr. 32a Rocznik XV.

Ciśnienie w millibarach; 1 mmb. odpowiada ciśnieniu słupa rtęci 3·4 mm. na jednostkę powierzchni.

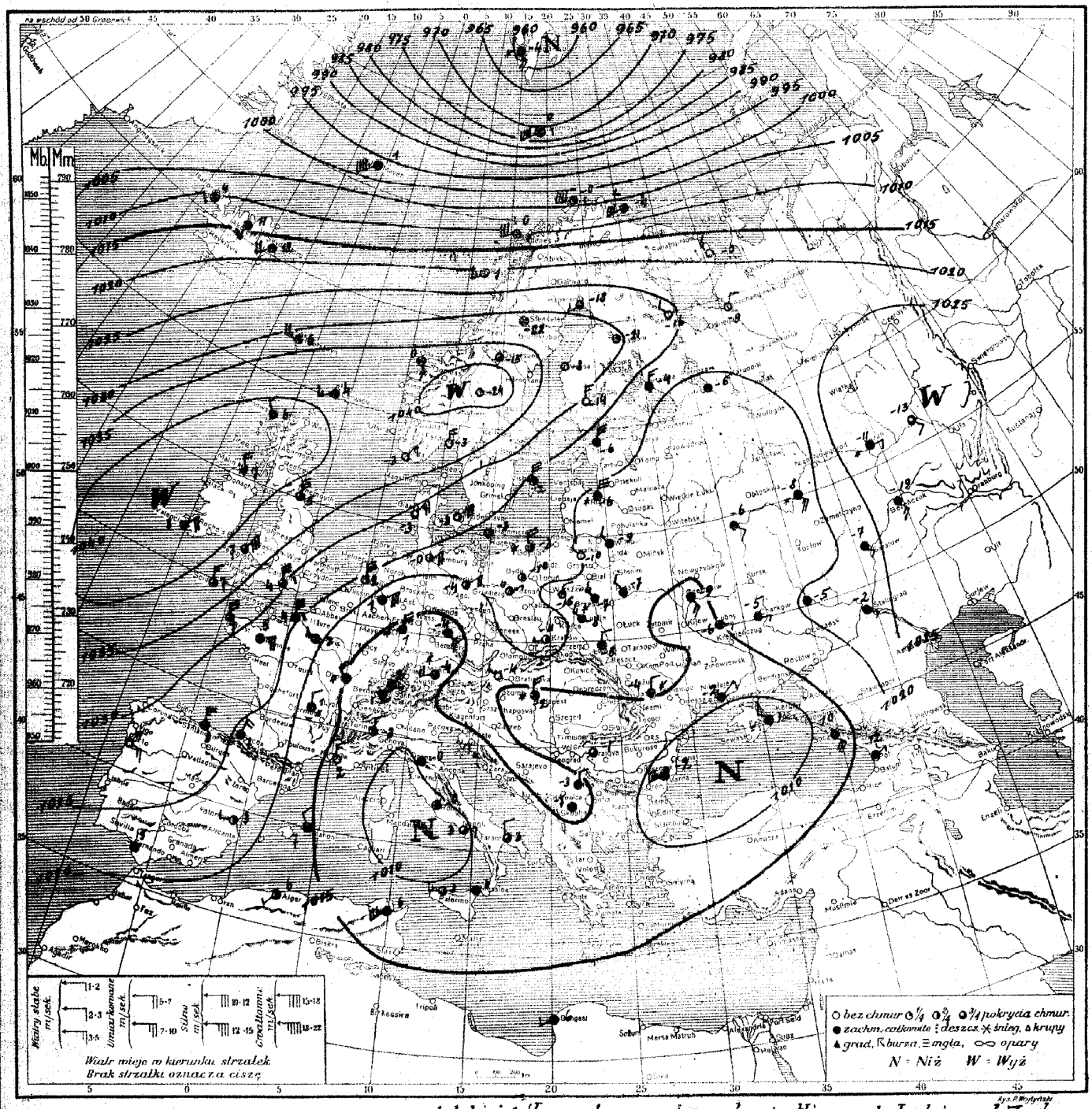

Rozkład ciśnienia: głęboka depresja przeciąga na dalekiej północy, drugorzędne zalegają Niemcy południowe, Włochy, Grecję i Krym. Reszta Europy jest w obrębie wysokiego ciśnienia.

Obecny stan pogody w Polsce: zachmurzenie zmienne. Temperatura od -2° do -17°.

Przewidywany przebieg pogody w dniu 2. II. (piątek): Wielkopolska, Śląsk, Podhale i Tatry – chmurno lub mglisto, miejscami drobny opad. Mroźno. Słabe wiatry południowo-wschodnie. Pozostałe dzielnice – zachmurzenie zmienne z zanikającymi opadami na wschodzie kraju. W dalszym ciągu mroźno. Słabe, na wybrzeżu i w Wileńskiem umiarkowane wiatry z kierunków północnych.

Stacja							
Wilno							
Lida	09.7	S3	77	8	-3	ślad	-3
Suwałki	12.3	SSW2	78	8	-3	0.1	-3
Pińsk	12.0	SW2	77	8	-3	1	-4
Białystok	26.6	WSW3	03	8	-3	0	-6
Brześć n/B	13.4	S2	72	8	-2	1	-4
Warszawa	16.1	SW3	02	6	-2	0	-3
Kalisz	14.3	W4	74	8	-1	0.4	-3
Kielce	16.3	WNW2	71	8	-1	1	-2
Lublin	19.4	SW2	05	8	-2	0	-3
Lwów	18.3	SSE3	03	8	-2	0	-4
Łuck	19.7	W1	43	8	-4	ślad	-5
Tarnopol	18.4	SW2	03	8	-3	0	-5
Kraków	20.5	W2	02	8	-5	0	-6
Zakopane	21.7	WSW2	02	5	-2	ślad	-3
Poznań	22.1	WSW2	72	8	-6	0.1	-6
Bydgoszcz	16.8	W4	78	8	-0	1	-1
Toruń	12.4	WSW3	78	8	0	1	-2
Grudziądz	14.3	W2	03	8	0	2	-2
Gdynia	13.2	WSW2	72	8	0	3	-1
Cieszyn	13.2	N3	81	8	1	0.3	-1
Przemyśl	22.9	SW0	02	8	-2	0.2	-3
[illegible]	~~21.1~~	~~WNW1~~	~~03~~	~~8~~	~~-2~~	~~0~~	~~-3~~
Seydisfjord	—	NW4	02	6	—	0	—
Reykjavik							
Lerwick							
Stornoway	34.1	WNW4	02	8	0	0	—
Aberdeen	42.3	NW3	02	7	6	0	—
Tynemouth	39.6	WNW3	02	8	3	0	—
Holyhead							
Yarmouth	40.3	NE4	01	4	6	0.2	—
Blacksod							
Valencia	43.6	cisza	02	5	6	0	—
Malinhead	43.2	NE2	01	4	7	0	—
Croydon	42.4	N2	02	6	7	0	—
Ross-on-Wye	37.7	NNE3	05	8	4	3	—
Scilly	39.3	cisza	02	6	4	0.5	—
	39.9	N4	62	8	8	ślad	—
Rochefort							
[illegible]	36.3	cisza	03	8	0	0	-1
Clermont	35.4	NE-	03	8	1	0	1
Dijon							
Nancy							
Le Havre	32.6	cisza	77	8	-1	—	-2
Brest	35.7	— " —	44	0	6	1	2
Tours							
Paris	35.5	cisza	03	8	0	0	-0
Strasbourg	34.5	— " —	08	8	3	0.3	2
Toulouse	32.2	— " —	72	8	-1	0.2	-1
Perpignan							
Marseille	27.3	WNW7	01	3	4	0	3
Ajaccio	25.1	—	05	0	-5	0	-5
	21.4	NNW3	01	2	1	0	0
Lyon	32.6	NNW4	03	8	6	0	0
Rennes	33.7	NNW2	51	8	5	ślad	2
Vlissingen	33.9	N4	03	8	4	2	—
Bruxelles	34.4	NNE3	03	8	4	4	—
København	33.6	N3	03	8	3	2	1
Skagen	22.4	NNW3	01	3	1	0	—
Stavanger	22.0	NNW3	02	4	2	0	—
Wien	26.7	NNW5	01	4	3	0	—
Klagenfurt	24.7	NNW2	03	5	0	ślad	-0

Stacja							
	31.6	NNW1	71	8	-2	ślad	-2
	31.5	NNE2	03	8	1	0	1
	32.0	N4	51	8	3	ślad	—
	26.0	NNW3	08	5	-0	0.6	-0
	18.3	NW2	58	8	2	1	-0
	20.7	NW3	03	8	1	ślad	-1
	22.0	NNW6	05	8	1	4	-2
	19.5	SW3	72	8	-1	1	-5
	29.5	SW2	05	8	1	0.5	-3
	30.3	SW2	72	8	-3	0.1	-4
	27.7	NNW3	02	5	-0	1	-0
	10.9	SW4	24	8	1	1	-1
	~~32.3~~	~~NNW3~~	~~48~~	~~9~~	~~1~~	~~—~~	~~0~~
	~~10.7~~	~~NNW3~~	~~71~~	~~8~~	~~0~~	~~3~~	~~—~~
	22.4	WNW1	05	5	-3	0	-3
	~~22.0~~	~~cisza~~	~~05~~	~~8~~	~~-2~~	~~0~~	~~-2~~
	23.1	E0	45	7	-3	1	-3
	24.2	NE3	05	8	-0	0	-1
	97.3	N7	26	7	-3	6	—
	03.3	NW6	84	9	-5	0.6	—
	08.2	NNW4	74	8	-5	3	—
	11.1	N3	83	8	-1	2	—
	22.3	NW7	17	8	2	1	—
	27.9	NNW6	85	8	1	0.4	—
	05.3	NW5	01	4	-13	0	—
	01.8	NNE5	03	8	-8	1	—
	27.6	WNW4	03	8	-11	0	—
	~~20.2~~	~~SW2~~	~~03~~	~~8~~	~~-8~~	~~0~~	~~-14~~
	09.6	cisza	00	0	-17	0	-17
	06.1	NNW3	01	2	-10	0	-11
	12.4	cisza	01	1	-19	0	-19
	12.2	W1	00	0	-9	0	—
	19.4	cisza	01	4	-6	0	-6
	16.0	NW4	00	0	-5	0	-5
	20.3	SW2	00	0	-4	0	-5
	15.3	N6	01	2	-1	0	—
	17.2	NNW4	01	2	-2	0	—
Abisko	~~09.9~~	~~W1~~	~~74~~	~~8~~	~~-11~~	~~2~~	~~-12~~
	08.6	NNW4	02	5	-3	3	-3
	~~09.5~~	~~N5~~	~~02~~	~~5~~	~~-2~~	~~0~~	~~-2~~
	07.8	NNW6	03	8	-1	3	-1
	~~12.4~~	~~N5~~	~~03~~	~~5~~	~~0~~	~~2~~	~~—~~
	07.7	NW4	01	1	-6	1	-5
	03.5	NW3	03	8	-4	2	-4
	08.4	N2	00	0	-7	0	-7
	~~05.8~~	~~NW1~~	~~01~~	~~3~~	~~-11~~	~~0.1~~	~~-11~~
Kargopol							
	05.0	SW4	03	8	-4	0	-5
	13.2	W5	03	8	-4	0	-4
	27.0	cisza	03	8	-4	0	-6
	17.0	SW1	46	9	-8	ślad	-8
	31.9	S1	42	8	-8	0	-8

Stacja							
	19.3	NNW1	—	8	-7	0.3	-7
	14.8	ENE1	45	8	-4	1	-4
	26.9	S4	03	8	-10	0	-19
Sewastopol							
Rostów n/D	19.9	cisza	61	9	0	0.2	—
Stalingrad	24.8	ESE4	03	8	-13	0	-13
Astrachan							
Baku							
Madrid	31.5	NE2	00	0	-1	0	-3
La Coruna							
S. Fernando	21.3	NE5	00	0	11	0	—
Valencia							
Mahon	~~27.1~~	~~N4~~	~~03~~	~~7~~	~~8~~	~~0~~	~~—~~
Lisboa	~~26.9~~	~~NE2~~	~~01~~	~~1~~	~~4~~	~~0~~	~~1~~
Genova							
	14.1	cisza	00	0	0	—	—
Firenze	22.3	— " —	01	3	2	0	1
Roma							
Napoli							
Beograd	22.7	SW1	73	8	-4	5	-5
Zagreb	25.0	NW1	03	8	-1	ślad	-1
Sarajevo	25.7	cisza	72	8	-4	0.3	-6
Nis	19.9	N3	71	8	-4	1	-5
Skoplje	~~18.6~~	~~W2~~	~~03~~	~~8~~	~~-1~~	~~1~~	~~-1~~
Sofia							
Varna							
Athenes							
Bucuresti	21.4	ENE2	—	8	-3	1	-4
Timisoara							
Chisinau	15.1	NW2	40	8	-4	0	-5
Sulina							
Tunis							
Tanger							
Malta							
Angora							
Stambul							
Smyrna							
Zugspitze (2964)	—	W4	45	9	-17	0	-17
Sonnblick (3106)							
	—	WNW7	77	8	-6	0.2	-9
	—	NNW9	72	9	-7	4	-7

UWAGI

Ciśnienie atmosferyczne zredukowane do 0° C., na ciężkość normalną i do poziomu morza. Siła wiatru w skali Beauforta: 0-cisza zupełna do 9-wicher.

Stan pogody:

00 — 19 — skrócony opis wyglądu nieba i zjawiska specjalne.
20 — 29 — opady w ciągu ostatniej godziny przed obserwacją, lecz nie w chwili obserwacji.
30 — 39 — Wichury pyłowe i zawieje śnieżne.
40 — 49 — Mgła lub gęste opary (przejrzystość mniejsza od 1000 metrów).
50 — 59 — Dżdża (drobny deszcz ze stratus lub rosząca mgła).
60 — 69 — Deszcz.
70 — 79 — Śnieg.
80 — 89 — Przelotne opady.
90 — 99 — Burza.

Zachmurzenie w skali 10 stopniowej: 0—bez chmur, 1—ślady chmur, 2—1/10 pokrycia nieba, 3—2/10, 3/10, 4—4/10, 5/10, 6/10, 5—7/10, 8/10, 6—9/10, 7—więcej niż 9/10 pokrycia nieba, lecz z przerwami, 8—niebo całkowicie pokryte chmurami—10/10, 9—niebo niewidoczne z powodu mgły, burzy pyłowej lub innych zjawisk.

Temperatura w całkowitych stopniach Celsjusza. W ostatniej rubryce podawane są najniższe temperatury z nocy ubiegłej lub najwyższe z dnia poprzedniego.

Szczegóły w Nowym Kluczu do układania telegramów meteorologicznych, przyjętym w Kopenhadze we wrześniu 1929.

SPOSTRZEŻENIA PILOTOWE

Stacja	Godz.	Wiatr dolny	200 m	500 m	1000 m	1500 m	2000 m	3000 m	4000 m
Wilno									
Warszawa									
Lwów									
Gdynia	8⁰⁰	N8	N12	N10	—	—	—		
Poznań									
Kraków	8⁰⁰	SW2	—	W11	W12	WNW8	NW7	SW9	

Państwowy Instytut Meteorologiczny w Warszawie.

Mapa pogody z dnia 2. II. (piątek) 1934 r. 7 g. G. M. T. Nr 33a Rocznik XV.

Ciśnienie w millibarach; 1 mmb. odpowiada ciśnieniu słupa rtęci 34 mm. na jednostkę powierzchni.

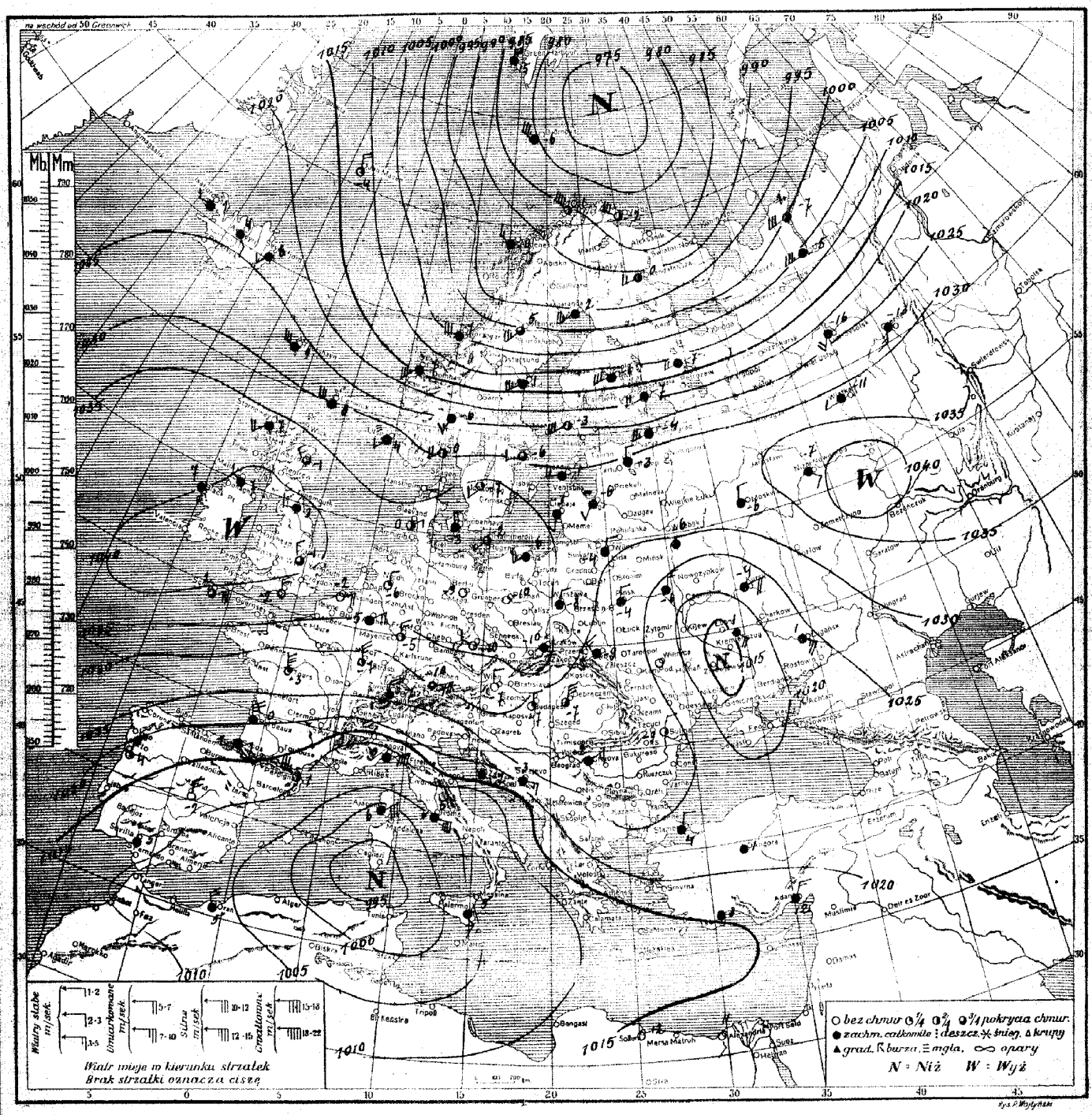

Rozkład ciśnienia: ~~obszar wyższy ze środkiem nad Anglją i Islandją pokrywa Europę zachodnią i środkową.~~ ~~Obszar niżowy nad Ukrainą.~~ Depresja znad dalekiej północy sięga swym wpływem do Finlandji i Estonji. Polska środkowa i wschodnia leży w przejściowej strefie obu wymienionych układów barometrycznych.

Obecny stan pogody w Polsce: na Pomorzu i w Poznańskiem pogodnie, pozatem pochmurno i miejscami śnieg. Temp. od -4° do -3°

Przewidywany przebieg pogody w dniu 3. II. (sobota) Przeważnie pochmurno i miejscami zamiejące opady śnieżne. Nadal mroźno, na Pomorzu i w Wileńskiem nieco cieplej. Umiarkowane wiatry z kierunków północnych - na wybrzeżu zachodnich.

1. II. 1934 r. 7 godz. G. M. T.

	15.8	NW2	02	8	-9	2	-9
	16.5	NW3	03	8	-8	0.1	-8
	20.6	NW2	00	0	-10	0	-11
	15.5	NW2	03	8	-7	0.3	-8
Białystok	18.3	NW2	03	8	-10	0	-12
Brześć n/B.	17.7	NW3	03	8	-7	0.2	-9
	19.1	N2	05	3	-15	0	-16
	19.5	cisza	01	4	-11	0	-12
	20.9	NW1	08	3	-12	0.5	-12
Lublin	19.3	NW3	72	8	-8	0.5	-10
Lwów	17.4	N1	03	8	-8	0	-9
Łuck	16.4	NW3	03	8	-8	0.4	-8
Tarnopol	15.5	NW2	02	8	-5	1	-6
Kraków	20.6	W1	02	4	-11	ślad	-12
	21.5	N1	02	6	-15	4	-15
Poznań	21.1	NE1	02	4	-6	0	-8
	18.1	cisza	01	4	-10	0	-13
Toruń	20.4	-"-	01	4	-13	0	-14
	21.0	-"-	04	6	-10	0	-12
	20.7	NNE4	27	5	-2	ślad	-
Cieszyn	20.3	cisza	02	8	-7	-"-	-10
Przemyśl	19.1	WNW2	02	7	-8	1	-8
	35.2	W5	64	8	6	1	-
	39.2	WSW3	03	8	4	0	-
Stornoway	42.1	NW2	02	6	6	0	-
Aberdeen	41.0	NNW2	01	1	2	1	-
Tynemouth	37.8	N6	25	5	5	2	-
Holyhead	39.0	NNE6	02	5	7	0	-
	29.6	NNE8	27	5	3	0.3	-
	44.0	cisza	02	8	8	ślad	-
	42.8	NNE4	02	5	7	0	-
	42.5	N4	02	7	7	0	-
Croydon	29.8	NNE5	22	5	3	1	-
	33.9	N4	02	8	4	0	-
Scilly	35.6	NNE7	02	5	7	0	-
Cranwell	34.2	NNE4	25	7	3	0.5	-
	25.5	NW5	02	4	4	0	3
	24.5	NNE4	03	8	7	0.5	2
	18.1	NNW2	72	8	1	0.2	0
	13.4	NW4	74	8	0	2	-1
Nancy	12.1	NW7	77	8	-0	0.2	-0
	26.1	N6	25	6	4	0.3	4
	32.1	N6	02	5	7	0	6
Tours	22.6	W4	61	8	3	ślad	2
Paris	22.1	WNW2	03	8	3	1	2
Strasbourg							
Toulouse	22.5	WNW5	51	8	0	0.4	-0
Perpignan	18.1	-	03	8	-	0	3
Marseille							
	05.5	cisza	10	8	6	0	4
Lyon	16.2	-"-	76	9	-0	2	-0
Rennes	26.6	ENE5	03	8	5	0	3
	26.9	NE9	02	5	2	2	-
	23.4	NE7	02	4	2	1	-
	21.2	N7	02	7	1	3	0
	29.5	NE7	01	1	-3	0	-
	35.0	NE4	01	3	-3	0	-
	31.6	NNE5	01	2	-3	0	-
Wien	18.2	NW1	01	2	-4	2	-5
	18.0	cisza	04	8	-9	0	-9

	119	SSW5	77	8	-2	4	-3
	11.8	SSE2	00	1	1	0	-2
	30.0	NE8	02	6	1	0	-
	22.9	NE6	01	4	-0	-	-1
	22.9	N1	02	4	-5	ślad	-5
	19.6	-	02	8	-3	4	-3
	16.7	SE5	03	3	-3	0.3	-3
	20.8	cisza	08	0	-13	0	-1
	10.6	N5	71	8	1	4	-1
	14.7	W4	71	8	-4	0.4	-5
	16.3	NE6	26	8	-0	3	-2
	20.0	NE2	01	3	-9	1	-14
	16.0	N1	03	8	-1	6	-
	19.9	N3	01	3	-7	0	-
	18.3	E1	45	4	-7	0	-8
	19.8	N1	01	2	-10	0	-14
	17.5	N4	02	6	-5	0.2	-5
	14.7	N3	74	8	-2	1	-2
	13.9	NNE5	79	8	-2	1	-3
	05.5	SW9	36	8	-4	0.1	-
	99.2	WSW9	10	8	-0	0.4	-
	20.0	SW2	64	8	2	0.6	-
	30.8	SW1	03	8	1	0	-
	37.2	S3	03	8	0	0.2	-
	38.9	ESE5	01	3	-0	0	-
	59.8	SSE5	72	8	-4	3	-
	71.4	SW8	61	8	0	4	-7
	97.4	WSW9	02	7	1	0.3	-
	39.4	SSW1	01	4	-15	0	-18
	23.7	ESE2	03	8	-12	0	-15
	28.3	SW2	02	5	-18	0	-18
	34.7	cisza	02	7	-22	0	-26
	36.8	N1	00	0	-9	0	-9
	30.7	NNW3	01	2	-5	ślad	-6
	33.3	N4	01	4	-5	0	-6
	24.7	N6	03	8	-2	2	-9
	25.7	N6	10	3	-5	0.6	-
Abisko	15	W2	72	8	-5	1	-11
	24.7	NNE5	03	8	-6	0	-7
	21.9	NNE6	03	8	-4	0	-5
	17.2	NNE7	72	8	-6	1	-6
	20.6	NNE6	03	7	-4	0	-5
	26.3	W4	03	8	-7	0	-11
	-	N3	03	8	-4	-	-
	34.0	NE0	01	2	-8	0	-9
	28.3	NE0	01	3	-14	0	-15
	25.1	NW2	00	0	-19	-	-
	21.0	NNE2	01	3	-9	0	-9
	19.5	ESE1	08	8	-8	0	-6
	18.4	NNE5	38	8	-3	0	-11
	26.3	SSE2	79	3	-14	0.1	-15

Kijew	14.1	SE2	02	5	-7	0.1	-7
Kursk	17.3	cisza	03	8	-4	0.3	-7
Kazań	25.8	SSE4	03	8	-13	0	-14
Odessa							
Sewastopol	07.0	NE3	03	8	3	2	-
Rostow n.D.							
Saratów	22.3	SE2	04	8	-7	2	-11
Stalingrad	21.2	SE1	48	-	-2	2	-7
Orenburg							
Soczi	13.3	SE4	03	8	-	0.3	-
Astrachań	23.9	SE1	03	8	-3	2	-7
Baku							
Madrid	25.8	NE1	00	0	-1	0	-1
La Coruña							
S. Fernando	22.6	-	00	-	5	0	-
Walencja	20.7	W1	05	4	3	0	2
Porto	16.1	NW2	03	8	7	1	-
Lisbona	26.3	NE2	00	0	3	0	2
Genova							
	08.2	-	03	8	-0	0	-
	09.1	E2	02	5	3	4	-
	10.5	NW3	02	6	3	0	-
	11.7	WSW3	02	5	8	0.2	-
Messina	11.8	cisza	02	5	6	9	-
Cagliari							
Zara	12.9	ESE5	03	8	2	17	-
Belgrad	12.8	W2	71	8	-2	2	-3
Zagrzeb	16.2	SSE1	03	8	-2	-	-
Sarajewo	18.0	cisza	03	8	-7	0.3	-8
Nis	12.1	-"-	03	8	-3	1	-5
Skoplje	14.4	W1	03	8	-3	2	-3
Sofia	13.7	N1	72	8	-5	0.4	-6
Varna	19.9	WSW1	72	8	-2	6	-7
Ateny							
Aleksandropolis							
Bukareszt	13.0	NE1	74	8	-3	14	-8
Timisoara							
Chisinau							
Bengasi	19.1	W3	03	6	6	0	-
Tunis	14.6	SW7	03	8	6	1	6
Algier	19.4	SW1	01	3	6	0	-
Tanger							
Malta	14.3	NW4	81	7	-	3	-
Angora							
Stambuł							
Smyrna							
Śnieżka							
Zugspitze	-	N0	44	9	-20	-	-20
Sonnblick							
	-	SSE3	77	9	-10	0	-10
	-	ENE6	72	9	-7	9	-7

UWAGI

Ciśnienie atmosferyczne zredukowane do 0° C., na ciężkość normalną i do poziomu morza. Siła wiatru w skali Beauforta: 0-cisza zupełna do 9-wicher.

Stan pogody:

00 — 19 — skrócony opis wyglądu nieba i zjawiska specjalne.
20 — 29 — opady w ciągu ostatniej godziny przed obserwacją, lecz nie w chwili obserwacji.
30 — 39 — Wichury pyłowe i zawieje śnieżne.
40 — 49 — Mgła lub gęste opary (przejrzystość mniejsza od 1000 metrów).
50 — 59 — Dżdża (drobny deszcz ze stratus lub rosząca mgła).
60 — 69 — Deszcz.
70 — 79 — Śnieg.
80 — 89 — Przelotne opady.
90 — 99 — Burza.

Zachmurzenie w skali 10 stopniowej: 0—bez chmur, 1—ślady chmur, 2—$^1/_{10}$ pokrycia nieba, 3—$^2/_{10}$, $^3/_{10}$, 4—$^4/_{10}$, $^5/_{10}$, $^6/_{10}$, 5—$^7/_{10}$, $^8/_{10}$, 6—$^9/_{10}$, 7—więcej niż $^9/_{10}$ pokrycia nieba, lecz z przerwami, 8—niebo całkowicie pokryte chmurami—$^{10}/_{10}$, 9—niebo niewidoczne z powodu mgły, burzy pyłowej lub innych zjawisk.

Temperatura w całkowitych stopniach Celsjusza. W ostatniej rubryce podawane są najniższe temperatury z nocy ubiegłej lub najwyższe z dnia poprzedniego.

Szczegóły w Nowym Kluczu do układania telegramów meteorologicznych, przyjętym w Kopenhadze we wrześniu 1929.

SPOSTRZEŻENIA PILOTOWE

Stacja	Godz.	Wiatr dolny	200 m	500 m	1000 m	1500 m	2000 m	3000 m	4000 m
Wilno									
Warszawa	7^{00}	N3	N6	N14	N14	N19	N20	-	-
Poznań	7^{00}	NE2	NE4	NNE4	NNE5	NNE5	NNE7	N6	-
Kraków	7^{00}	WNW1	-	N5	NNE4	NNE5	NNE7	N8	-

Państwowy Instytut Meteorologiczny w Warszawie.

Mapa pogody z dnia 3. II. (sobota) 1934 r. 7g. G. M. T. Nr. 354 Rocznik XV.

Ciśnienie w millibarach; 1 mmb. odpowiada ciśnieniu słupa rtęci 3·4 mm. na jednostkę powierzchni.

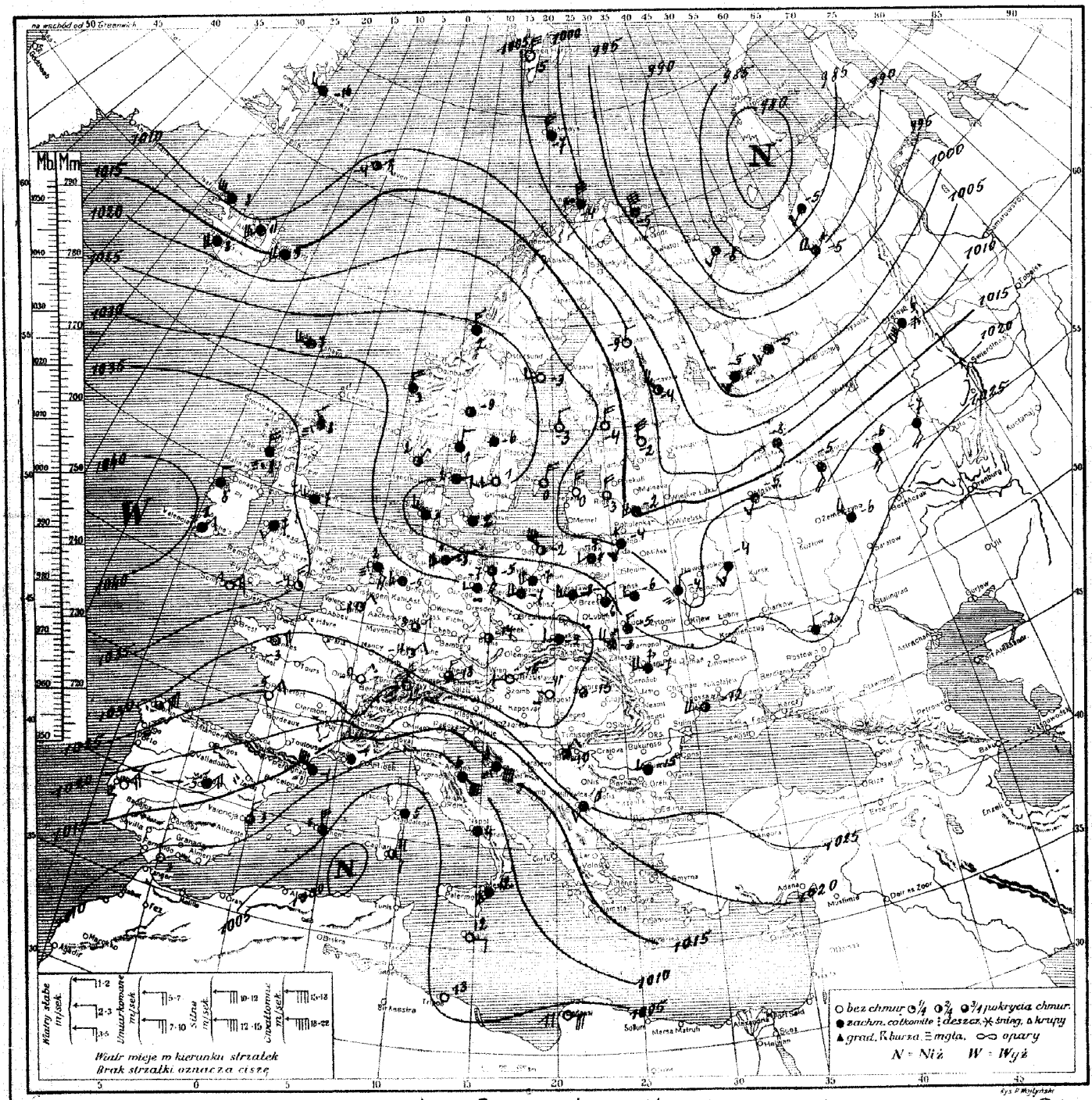

Rozkład ciśnienia: obszar wyżowy z nad Anglji wałem wysokiego ciśnienia ciągnie się poprzez Niemcy i Polskę południową do morza Czarnego. Głęboka depresja z nad morza Barentsa zatoką niskiego ciśnienia sięga nad państwa bałtyckie i Białoruś.

Obecny stan pogody w Polsce: pochmurno i miejscami pada śnieg. Temperatura od -2° do -11°.

Przewidywany przebieg pogody w dniu 4. II. (niedziela): zachmurzenie zmienne, malejące, począwszy od północy kraju. Zanikające opady śnieżne, zwłaszcza w dzielnicach południowych. Umiarkowane wiatry północno-zachodnie i północne.

dn. 2.II. 1934 r. 7 godz. G. M. T.

Stacja	Ciśnienie	Wiatr	Stan pogody	Zachmurzenie	Temp. C°	Opady w mm	Max lub minim.
Wilno	31.7	NNE2	03	7	-4	0	-5
Lida	31.5	N3	01	4	-7	0	-8
Suwałki	34.7	N2	03	8	-8	0	-7
Pińsk	27.5	N2	03	8	-4	0	-6
Białystok	31.9	NW2	03	8	-5	0.2	-7
Brześć n/B	30.9	NNW2	03	8	-5	0	-8
Warszawa	33.0	N2	03	8	-8	0	-14
Kalisz	35.5	cisza	01	4	-15	0	-15
Kielce	35.2	N2	72	8	-10	0.2	-11
Lublin	34.0	N3	03	8	-8	0.3	-12
Lwów	29.8	NW3	72	8	-9	ślad	-10
Łuck	27.1	NW4	74	8	-5	1	-8
Tarnopol	27.4	WNW3	02	8	-8	0	-9
Kraków	34.9	cisza	71	8	-10	0.1	-10
Zakopane	37.7	-"-	41	4	-21	0	-23
Poznań	36.8	-"-	05	0	-10	0	-12
Bydgoszcz	33.2	-"-	05	2	-15	0	-16
Toruń	36.7	-"-	03	8	-15	0	-17
Grudziądz	36.8	-"-	04	5	-13	0	-17
Gdynia	34.7	SSE2	02	6	-5	0.1	-7
Cieszyn	35.0	NE0	72	7	-10	ślad	-12
Przemyśl	32.1	WNW2	03	8	-8	0	-9
Thorshavn	26.0	WNW6	62	8	9	3	—
Seydisfjord							
Vestmannaeyjar							
Lerwick	29.6	W6	52	8	8	0.3	—
Stornoway	38.3	SW3	02	6	7	0	—
Aberdeen	37.6	WNW1	01	5	1	0	—
Tynemouth	40.0	W3	02	6	3	0	—
Holyhead	41.9	cisza	02	8	2	0	—
Yarmouth							
Blacksod	39.5	cisza	56	8	7	1	—
Valentia							
Malin Head	40.7	W2	05	9	7	ślad	—
Croydon	38.9	NNE3	05	2	-2	1	—
Ross-on-Wye							
Scilly	39.0	ENE6	02	5	2	0	—
Cranwell	41.0	NNW2	02	5	-1	0	—
[illegible]	24.2	NNW6	03	8	—	0	-1
[illegible]							
Clermont							
Dijon							
Nancy	29.4	N7	01	3	-7	0.1	-7
La Hève							
Brest	34.1	NE8	01	3	1	0	1
Tours	—	NNW1	01	1	-3	0	-3
Paris							
Strasbourg							
Toulouse	15.4	NNW3	03	8	-0	0	-1
Perpignan	11.4	WNW5	02	4	1	0	1
Marseille	08.5	cisza	03	8	0	0	-2
Ajaccio	99.9	NE6	00	6	6	—	—
Lyon	17.0	N6	01	2	-5	0	—
Rennes	31.4	NE7	00	0	-3	0	-3
Helder	08.9	ENE4	02	4	-1	0	—
Vlissingen	37.0	NE4	01	2	-2	0	—
Bruxelles	36.0	NE4	03	8	-5	0	-6
[illegible]	37.2	NW1	05	7	-3	0	—
Skagen	33.4	WSW3	02	5	-1	0	—
[illegible]	37.8	NE1	01	4	0	0	—
Wien	31.6	—	—	—	-7	—	—
[illegible]							

Stacja	Ciśnienie	Wiatr	Stan pogody	Zachmurzenie	Temp. C°	Opady w mm	Max lub minim.
Zürich	22.4	NNE4	03	7	-7	0	-8
[illegible]							
[illegible]							
[illegible]	39.0	NNE3	02	4	-0	0	—
Hamburg	36.4	N3	26	5	-6	ślad	-4
Stettin	26.8	ENE1	45	0	-10	20	-13
[illegible]	36.9	cisza	47	0	-9	0.2	-11
[illegible]	35.9	-"-	23	8	-10	ślad	-13
[illegible]	36.6	-"-	46	9	-13	0.1	-18
[illegible]	34.0	NNE5	01	4	-5	0	-7
München	30.4	ENE7	02	5	-10	0	-12
[illegible]	36.6	NNW4	02	5	-6	ślad	-8
Königsberg	34.6	NW1	05	8	-4	0	-10
[illegible]	35.5	NE5	03	8	-5	5	-6
[illegible]	34.1	cisza	47	8	-2	0	—
[illegible]	35.2	WNW1	47	0	-10	0	-12
[illegible]	34.0	NNE3	05	0	-12	0	-13
[illegible]	30.0	N6	26	3	-8	0.2	-8
[illegible]	28.6	N1	01	2	-7	0	-4
[illegible]							
Debreczen	27.8	NE7	05	4	-7	0	-7
[illegible]	81.7	WNW6	02	4	-2	0	—
[illegible]	86.0	NW8	26	4	-1	1	—
[illegible]	95.8	NW5	62	8	2	14	—
[illegible]	04.9	W6	64	9	7	4	—
[illegible]	22.7	SSW7	64	8	6	1	—
[illegible]	32.4	SSW2	46	9	4	0.6	—
Green Harb.	83.4	N7	02	7	-15	2	—
[illegible]	81.1	NW7	03	7	-6	0.6	—
Jan Mayen	12.8	N4	01	3	-4	0	—
[illegible]	27.4	SSW3	03	8	-6	0	-17
[illegible]	91.8	cisza	50	8	4	ślad	—
Haparanda	85.8	SW5	03	8	2	0	-3
[illegible]	95.0	SSW5	02	5	5	0	-2
Härnösand	13.6	SW4	54	8	1	1	—
Karlstad	30.0	SW3	02	5	-4	0	-10
[illegible]	29.7	WSW1	02	5	-6	0	-7
[illegible]	35.1	SSW2	00	3	-7	0	-10
Visby	34.9	W3	02	6	-1	0	—
[illegible]	35.3	cisza	03	8	-3	0	—
Tallinn							
[illegible]	31.6	W3	03	8	—	—	-4
Riga	33.6	SSW2	08	9	-6	0	-10
[illegible]	34.1	ESE2	03	8	-3	0	—
[illegible]	25.6	WSW4	02	7	-2	0	-10
[illegible]	19.7	WSW4	03	8	-7	0	-13
[illegible]	11.9	SSE8	02	8	0	—	-3
[illegible]	11.8	WSW6	03	8	-6	0	-11
[illegible]	03.0	WSW5	36	8	-4	0	-8
[illegible]							
Kargopol	22.6	SE5	03	8	1	1	—
[illegible]	03.8	SW7	74	8	-5	ślad	-5
[illegible]							
[illegible]	28.6	WSW5	03	8	-4	0	—
[illegible]							
[illegible]	30.6	WSW1	03	8	-11	0.1	-13
[illegible]	33.7	S2	03	8	-18	0.1	—
[illegible]							
[illegible]							
[illegible]	32.2	N2	08	8	-6	0	-6
[illegible]	37.0	S1	01	4	-15	0	-17

Stacja	Ciśnienie	Wiatr	Stan pogody	Zachmurzenie	Temp. C°	Opady w mm	Max lub minim.
Kijew							
Kursk	23.7	ENE4	35	8	-4	2	-6
Kazań	31.4	S3	03	8	-10	0	-10
Odessa							
Sewastopol							
Rostow n/D.							
Saratow	33.0	ESE2	74	8	-8	1	-9
Stalingrad	28.3	ENE4	03	8	-7	0	-8
Orenburg							
Soczi							
Astrachań	27.4	E2	00	1	-10	0	—
Baku							
Madrid	43.4	NNE4	00	0	-2	0	—
La Coruña							
S. Fernando							
Valencia							
Mahón							
Lisbon	16.1	N2	01	1	4	0	3
Genova	08.7	NE9	03	8	0	0	—
Padova							
Firenze							
Roma							
Napoli							
Taranto							
[illegible]							
Messina							
Cagliari							
Zara	120	—	—	8	-2	0	—
Beograd							
Zagreb	27.4	NE4	03	7	-5	0.2	-5
Sarajewo	22.1	E3	03	8	-3	0	-6
Niš	21.5	cisza	02	5	-9	0	-12
Skoplje							
Sofia	25.3	cisza	03	8	-6	0	-13
Varna	26.4	N1	02	7	-2	0	-6
Athènes							
Alexandropolis							
[illegible]							
Bucuresti	28.4	SE1	03	8	-4	0.1	-5
Timisoara							
Chisinau							
Sulina							
[illegible]							
Bengazi							
Tunis							
Alger							
Tanger							
Malta	02.0	—	10	8	13	—	—
Angora							
Stambul							
Smyrna	—	NE3	03	8	4	0	—
Säntis (2500)							
Zugspitze (2964)							
Sonnblick (3106)							
Fichtelb. (1213)							
[illegible]							

UWAGI

Ciśnienie atmosferyczne zredukowane do 0° C., na ciężkość normalną i do poziomu morza.
Siła wiatru w skali Beauforta: 0-cisza zupełna do 9-wicher.

Stan pogody:

00 — 19 — skrócony opis wyglądu nieba i zjawiska specjalne.
20 — 29 — opady w ciągu ostatniej godziny przed obserwacją, lecz nie w chwili obserwacji.
30 — 39 — Wichury pyłowe i zawieje śnieżne.
40 — 49 — Mgła lub gęste opary (przejrzystość mniejsza od 1000 metrów).
50 — 59 — Dżdża (drobny deszcz ze stratus lub rosząca mgła).
60 — 69 — Deszcz.
70 — 79 — Śnieg.
80 — 89 — Przelotne opady.
90 — 99 — Burza.

Zachmurzenie w skali 10 stopniowej: 0—bez chmur, 1—ślady chmur, 2—1/10 pokrycia nieba, 3—2/10, 3/10, 4—4/10, 5/10, 6/10, 5—7/10, 8/10, 6—9/10, 7—więcej niż 9/10 pokrycia nieba, lecz z przerwami, 8—niebo całkowicie pokryte chmurami—10/10, 9—niebo niewidoczne z powodu mgły, burzy pyłowej lub innych zjawisk.

Temperatura w całkowitych stopniach Celsjusza. W ostatniej rubryce podawane są najniższe temperatury z nocy ubiegłej lub najwyższe z dnia poprzedniego.

Szczegóły w Nowym Kluczu do układania telegramów meteorologicznych, przyjętym w Kopenhadze we wrześniu 1929.

SPOSTRZEŻENIA PILOTOWE

Stacja	Godz.	Wiatr dolny	200 m	500 m	1000 m	1500 m	2000 m	3000 m	4000 m
Wilno									
Warszawa									
Lwów									
Gdynia									
Poznań	7^00	NE1	NNE4	NNE5	NE4	NE4	NE8	NE10	—
Kraków									

Stacja	Godz.	Wiatr dolny	200 m	500 m	1000 m	1500 m	2000 m	3000 m	4000 m
Białystok	7^00	NNW2	NNW2	—	—	—	—	—	
Toruń	7^00	cisza	N6	N4	—	—	—	—	

Państwowy Instytut Meteorologiczny w Warszawie.

Mapa pogody z dnia 4. II. (niedziela) 1934 r. 7 g. G. M. T. Nr. 34 Rocznik XV.

Ciśnienie w millibarach: 1 mmb. odpowiada ciśnieniu słupa rtęci 34 mm. na jednostkę powierzchni.

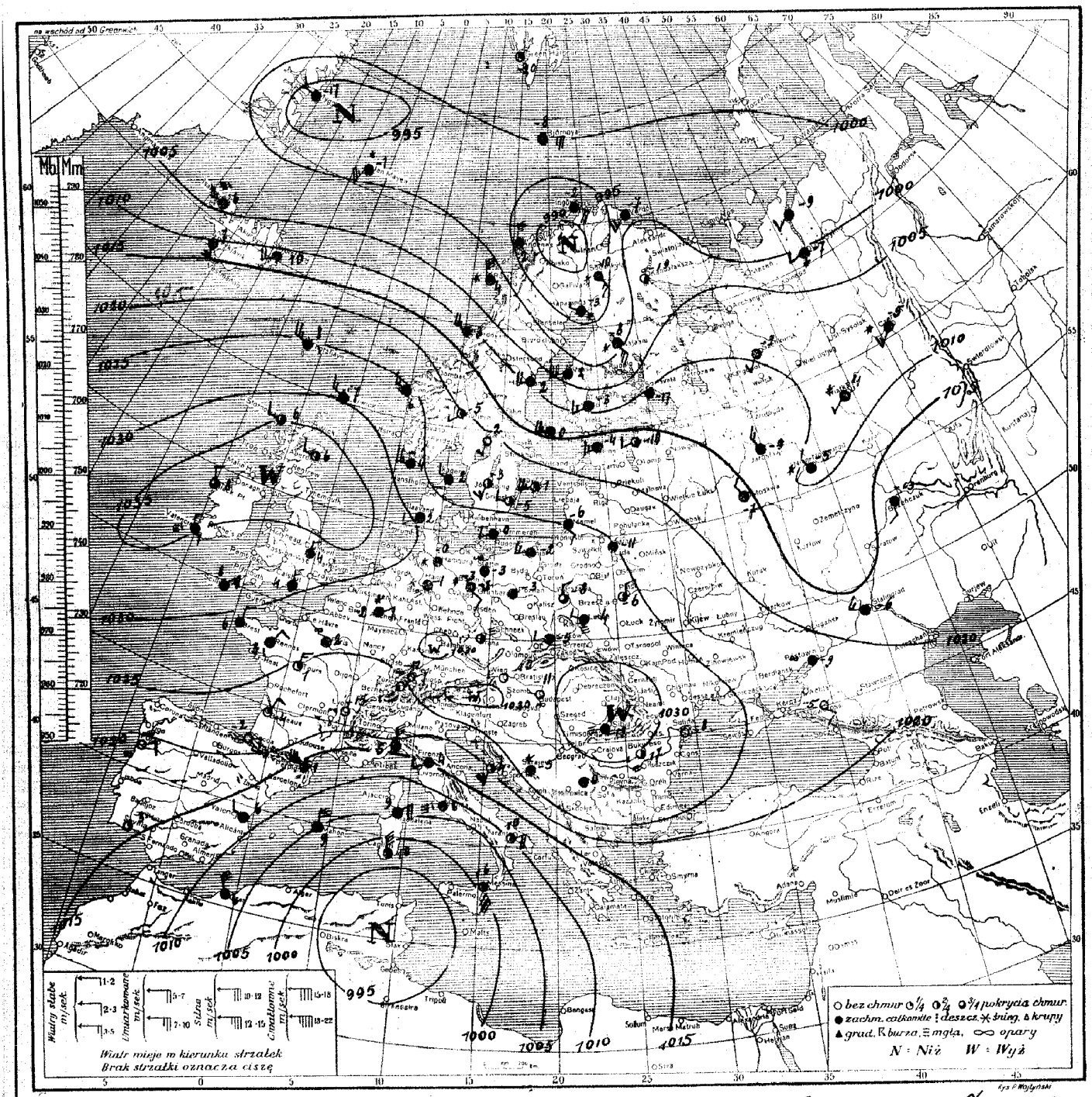

Rozkład ciśnienia: wzd. wysokiego ciśnienia ciągnie się od Atlantyku poprzez Anglję, Francję, Niemcy, Polskę, Węgry, państwa Bałkańskie i Bałkańskie ku m. Czarnemu. Niskie ciśnienie zalega nad Grenlandją, Norwegją północną, brzeg nad m. Śródziemnem.

Obecny stan pogody w Polsce: przeważnie pochmurno. Temp. od -2° do 13°.

Przewidywany przebieg pogody w dniu 5. II. (poniedziałek). Naogół chmurno i mglisto z rozpogodzeniami w ciągu dnia. W dzielnicach południowych umiarkowany, pozatem lekki mróz. Słabe na wybrzeżu umiarkowane wiatry z kierunków zachodnich.

[illegible]	19.1	SW3	72	8	-4	ślad	-6
[illegible]	21.7	WSW3	03	8	-4	0	-8
[illegible]	23.3	WSW2	72	8	-7	1	-7
Pińsk	23.7	W2	03	8	-6	1	-8
Białystok	23.7	WSW2	03	8	-6	0	-6
Brześć n/B	25.8	NW2	03	8	-6	1	-8
Warszawa	25.8	WSW3	03	8	-8	0	-11
Kalisz	28.4	WSW3	02	6	-10	0	-12
Kielce	30.5	W2	03	8	-9	0	-9
Lublin	28.4	NW4	03	8	-7	3	-9
Lwów	28.3	WNW4	74	8	-8	0.2	-9
Łuck	25.1	NW3	78	8	-5	0.4	-6
Tarnopol	26.3	W5	74	8	-7	2	-8
Kraków	31.5	W2	71	8	-9	0.1	-9
Zakopane	33.5	W1	03	8	-16	0.2	-17
Poznań	38.2	W4	03	8	-7	0	-9
Bydgoszcz	23.4	SW4	77	8	-7	0.2	-12
Toruń	26.0	W2	74	8	-6	0.6	-13
Grudziądz	25.5	SW3	76	8	-6	2	-10
Hel	31.3	WNW6	02	4	-2	0.3	
Cieszyn	33.5	SSE0	05	8	-13	ślad	-14
[illegible]	29.5	WNW3	72	8	-7	0.3	-8
[illegible]	28.7	W3	03	8	7	0.3	—
[illegible]							
[illegible]							
Lerwick							
Stornoway	35.8	NW1	02	8	8	0.3	—
Aberdeen	33.5	NW3	51	8	8	0.1	—
Tynemouth	34.5	W3	03	8	7	0.4	—
Holyhead	35.6	SSW2	02	8	7	0	—
Yarmouth							
Blacksod	38.8	N2	01	7	8	0.6	—
Valentia	38.1	NE2	02	8	8	0.1	—
[illegible]	36.9	N2	51	8	8	0.4	—
[illegible]							
[illegible]							
Scilly	36.1	ENE3	00	1	1	0.1	—
[illegible]							
[illegible]							
[illegible]							
Dijon	25.4	NNE2	01	1	-0	0	-9
Nancy							
Le Havre	33.4	NE2	00	0	-2	0	-3
Brest	32.6	ESE0	00	0	-1	0	-2
Tours	27.8	NE4	00	0	-5	0	-5
Paris							
Strasbourg							
Toulouse							
Perpignan	23.9	WNW3	03	8	-1	0	-1
Marseille	11.8	cisza	03	8	-1	0	-1
[illegible]							
Lyon	34.6	NNW2	01	3	-9	0	-10
Rennes	29.7	NNE5	00	0	-3	0	-4
[illegible]	30.7	SSE4	51	8	2	0	—
[illegible]	—	NNE3	32	3	2	—	—
[illegible]							
[illegible]	23.6	cisza	45	8	2	7	—
[illegible]	26.2	ENE2	03	8	2	0.1	—
[illegible]	23.0	NNW3	21	8	3	2	—
Wien	32.7	W1	01	1	-11	0	-11
[illegible]							

[illegible]	25.5	NNW1	01	2	-12	0	-12
[illegible]	27.6	WNW5	05	8	-7	0	-7
[illegible]							
[illegible]	29.0	W4	61	8	3	0.3	—
Hamburg	28.0	SW5	74	8	-3	1	-6
Stettin	27.1	S5	35	8	-5	1	-11
Berlin	30.9	WSW3	05	8	-7	0	-9
[illegible]	32.7	S2	08	8	-12	0	-15
[illegible]	31.4	cisza	05	8	-13	0	-17
[illegible]	32.7	NE2	02	5	-10	0	-12
[illegible]	36.4	NNE3	02	5	-18	0	-18
[illegible]	32.6	W1	05	8	-6	0	-15
[illegible]	20.7	WSW4	72	8	-4	1	-5
[illegible]	33.5	cisza	05	7	-9	0	-10
[illegible]	13.3	NW4	57	8	1	3	—
[illegible]	33.9	cisza	43	4	-14	0	-15
[illegible]	33.6	NNW3	02	6	-15	0	-16
[illegible]	30.7	N3	01	4	-7	0	-8
[illegible]	30.9	WNW6	05	2	-11	0	-11
[illegible]							
[illegible]	29.6	ENE1	02	4	-8	0	-8
[illegible]	95.8	NNW6	83	7	-5	0.7	—
[illegible]	02.9	NW6	84	9	-4	0.5	—
[illegible]	20.8	NW8	27	6	-0	0.5	—
[illegible]	25.1	NNW3	03	8	2	0	—
[illegible]	29.1	NE4	03	8	3	0	—
[illegible]	27.4	N5	03	8	4	0.2	—
[illegible]	05.2	NNW6	01	3	-15	0	-17
[illegible]	01.7	NNW5	03	8	-7	0.1	—
[illegible]	12.3	ENE3	03	8	-4	ślad	—
[illegible]	10.9	cisza	01	4	-9	0	-9
[illegible]							
[illegible]	13.1	W3	03	5	-7	0	-8
[illegible]	20.7	W2	02	4	-7	0	-10
[illegible]	24.3	W1	01	1	-3	0	—
[illegible]	28.2	cisza	03	8	-6	0	-7
[illegible]	25.9	N2	00	0	-2	0.5	2
[illegible]	27.0	WSW2	00	0	1	1	1
[illegible]	00.1	NNE4	00	0	0	8	—
[illegible]	23.4	[illegible]	02	5	[illegible]	7	—
[illegible]							
[illegible]	19.3	NNW5	00	8	-1	1	-2
[illegible]	19.7	N5	07	2	1	4	[illegible]
[illegible]	18.0	N4	00	0	-3	0.5	-4
[illegible]	19.8	NE4	00	0	0	2	—
[illegible]	15.9	NW4	00	0	-4	0.4	-4
[illegible]	24.8	NW5	01	3	-4	1	-5
[illegible]	19.9	NW2	00	0	-4	0	-5
[illegible]	13.9	NW3	00	0	-8	1	-8
[illegible]							
[illegible]	93.8	NW4	02	5	-5	2	-6
Karlsruhe	39.7	SW5	72	8	-5	0.2	-6
[illegible]	89.0	WNW4	74	8	-5	1	-5
[illegible]	18.3	W7	37	8	-8	—	-11
[illegible]							
[illegible]							
[illegible]	13.6	SW5	03	8	-7	ślad	-9
[illegible]	23.4	SW3	71	8	-14	0.1	-17
[illegible]	—	SW4	23	8	-6	0	-7
[illegible]	20.7	SSE1	03	8	-6	0	-6
[illegible]	20.7	SW2	08	8	-5	0	-7
[illegible]	29.0	S3	71	8	-11	0.5	-13

[illegible]	20.		38	3	—		—
[illegible]							
Kazań	20.9	SSW2	03	8	-6	0	-8
Odessa	38.2	W4	01	4	-12	0	-12
Sewastopol							
Rostów n/D							
Saratów							
Stalingrad	27.0	ENE3	04	8	-15	0	-15
Orenburg	33.5	S1	72	8	-11	ślad	-11
Soczi							
Astrachań							
Baku							
Madrid	18.1	NE4	03	8	-5	0	-6
La Coruña	32.8	NE8	—	4	—	ślad	4
S. Fernando	10.7	N4	04	3	1	0	
Valencja	11.5	[illegible]	05	[illegible]	3	0	3
[illegible]	05.1	N8	10	8	6	—	—
Lisbona	16.1	NNE4	01	1	0	0	0
Genova							
Padova							
Firenze							
Roma	09.0	cisza	58	8	4	9	
[illegible]							
[illegible]							
Palermo	—	SSE1	02	4	4	0	—
Messina	07.[illegible]	SW5	03	8	12	1	—
Cagliari	02.6	SSE2	01	3	4	0	—
Zara	16.5	E8	54	8	3	1	—
Belgrad	29.1	NNE1	04	6	-10	0	-11
Zagrzeb	29.6	NE5	03	8	-6	0	-7
Sarajewo	26.6	ESE1	03	8	-5	0.1	-5
Nisz	25.0	SW1	03	8	-5	0	-6
Skoplje	24.5	SW2	03	8	0	0	-1
Sofia							
Warna	28.[illegible]	S1	02	5	-8	0	-9
[illegible]							
Aleksandropolis							
[illegible]							
Bukareszt	23.8	W1	W5	9	-15	0	[illegible]
[illegible]							
Chisinau							
[illegible]							
[illegible]	05.3	—	00	0	13	0	—
[illegible]	02.6	E6	00	0	11	0	—
Tunis							
[illegible]							
Tanger							
Malta	07.2	ESE2	02	7	12	0	—
Angora							
Stambuł	26.1	NW1	02	6	4	0	—
Smyrna							
Säntis (2500)							
Zugspitze (2964)	—	ESE1	01	2	-14	0	-16
[illegible]							
[illegible]	—	ESE2	01	4	-10	0	-14
[illegible]	—	NNW3	03	8	-7	0	-13

UWAGI

Ciśnienie atmosferyczne zredukowane do 0° C., na ciężkość normalną i do poziomu morza.
Siła wiatru w skali Beauforta: 0-cisza zupełna do 9-wicher.

Stan pogody:

00 — 19 — skrócony opis wyglądu nieba i zjawiska specjalne.
20 — 29 — opady w ciągu ostatniej godziny przed obserwacją, lecz nie w chwili obserwacji.
30 — 39 — Wichury pyłowe i zawieje śnieżne.
40 — 49 — Mgła lub gęste opary (przejrzystość mniejsza od 1000 metrów).
50 — 59 — Dżdża (drobny deszcz ze stratus lub rosząca mgła).
60 — 69 — Deszcz.
70 — 79 — Śnieg.
80 — 89 — Przelotne opady.
90 — 99 — Burza.

Zachmurzenie w skali 10 stopniowej: 0—bez chmur, 1—ślady chmur, 2—1/10 pokrycia, nieba, 3—2/10, 3/10, 4—4/10, 5/10, 6/10, 5—7/10, 8/10, 6—9/10, 7—więcej niż 9/10 pokrycia nieba, lecz z przerwami, 8—niebo całkowicie pokryte chmurami—10/10, 9—niebo niewidoczne z powodu mgły, burzy pyłowej lub innych zjawisk.

Temperatura w całkowitych stopniach Celsjusza. W ostatniej rubryce podawane są najniższe temperatury z nocy ubiegłej lub najwyższe z dnia poprzedniego.

Szczegóły w Nowym Kluczu do układania telegramów meteorologicznych, przyjętym w Kopenhadze we wrześniu 1929.

SPOSTRZEŻENIA PILOTOWE

Stacja	Godz.	Wiatr dolny	Kierunek wiatru na wysokości 200 m	500 m	1000 m	1500 m	2000 m	3000 m	4000 m
Wilno									
Warszawa									
Lwów									
Gdynia									
Poznań									
Kraków									

Stacja	Godz.	Wiatr dolny	Kierunek wiatru na wysokości 200 m	500 m	1000 m	1500 m	2000 m	3000 m	4000 m

Państwowy Instytut Meteorologiczny w Warszawie.

Mapa pogody z dnia 5. II. (poniedziałek) 1934 r. o 7 g. G. M. T. Nr. 36a Rocznik XV.

Ciśnienie w millibarach: 1 mmb. odpowiada ciśnieniu słupa rtęci 3·4 mm. na jednostkę powierzchni.

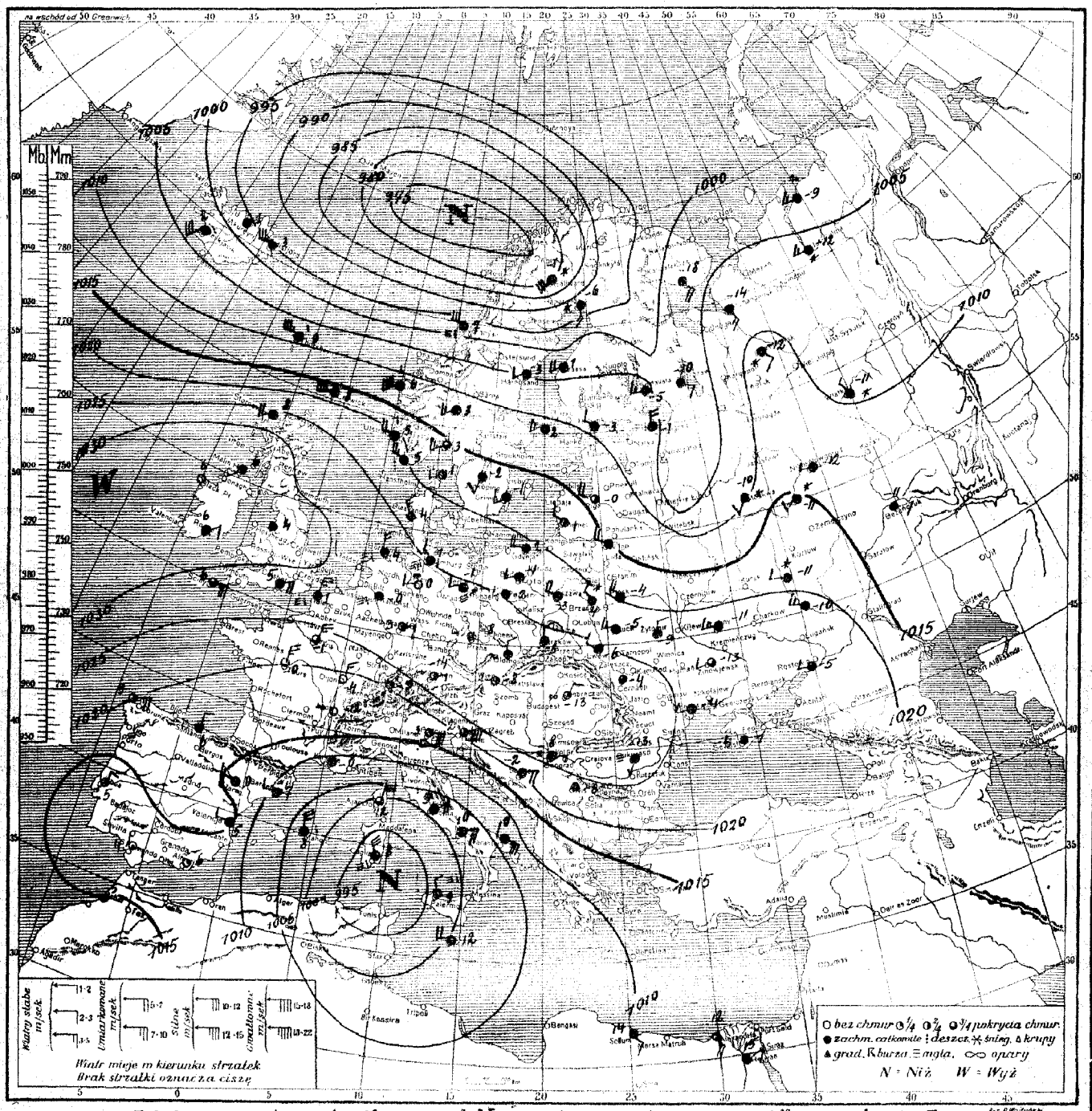

Rozkład ciśnienia: głęboka depresja ze środkiem nad Norwegją ogarnia swym wpływem kraje Europy północnej i znaczną część Rosji. Nad morzem Śródziemnem w dalszym ciągu utrzymuje się zniżka barometr. ogarniająca Włochy. Reszta państw europejskich jest w obrębie wysokiego ciśnienia, którego środek

Obecny stan pogody w Polsce: pochmurno. Temper. od +2° na wybrzeżu do -16° w zakopanem. [zulega nad Anglją i Atlantykiem.

Przewidywany przebieg pogody w dniu 6. II. [wtorek]: naogół chmurno i mglisto. Nocą lekki mróz, w ciągu dnia wzrost temperatury, aż do odwilży. Słabe, na wybrzeżu umiarkowane wiatry z kierunków zachodnich.

4. II. 1934 r. 7 godz. G. M. T.

Stacja							
	26.1	cisza	47	8	-11	0	-13
	27.0	WNW3	48	9	-11	0	-13
	28.0	N1	47	8	-7	0	-11
	25.5	N1	02	4	-6	0.2	-8
	27.0	NNW2	04	8	-6	ślad	-6
	26.9	NW2	03	8	-5	0	-5
	26.5	N1	47	5	-8	ślad	-5
	27.0	N1	02	6	-3	1	-5
	28.5	WNW1	47	8	-5	ślad	-6
	27.3	WNW1	44	9	-4	0	-7
	27.0	NW3	04	8	-6	0	-8
	25.7	NW2	03	8	-4	1	-6
	26.5	W2	03	8	-6	0	-13
	28.6	W2	05	8	-5	ślad	-6
	28.6	cisza	03	7	-6	0	-7
	28.6	—"—	03	8	-3	0.2	-5
	25.5	—"—	47	8	-8	ślad	-10
	28.0	—"—	03	8	-7	0	-10
	27.8	N1	03	8	-6	0	-10
	26.7	W3	01	4	-2	0	-4
	30.0	cisza	02	8	-5	0	-6
	28.5	WNW3	03	8	-5	0	-6
	27.9	WNW5	61	8	8	1	—
	30.0	WNW3	02	6	7	—	—
	35.6	W2	01	4	6	0.1	—
	35.1	WNW2	02	6	6	0	—
	35.0	N2	03	8	7	0.1	—
	34.3	NE3	02	5	7	0	—
	31.1	NNE4	02	8	4	0	—
	—	E1	02	6	7	0	—
	34.4	N2	57	8	7	0	—
	36.0	N1	02	7	8	0	—
	31.0	NE3	21	8	3	0.1	—
	31.8	NNE3	08	8	7	0.1	—
	31.1	NE5	02	8	8	ślad	—
Cranwell	33.6	N2	02	7	4	0.1	—
	—	NNW2	01	3	—	0	—
	20.7	E2	00	0	-2	0	-2
	22.6	N2	00	0	-7	0	-7
	25.0	N3	01	2	-7	0	-8
	28.2	cisza	21	8	3	0.3	2
	28.1	NNE2	03	8	6	0	4
	23.5	NE3	01	3	1	0	-2
	26.2	cisza	08	8	2	0	1
	25.5	NNW3	00	0	-8	0	-10
	20.6	cisza	00	0	-7	0	-7
	14.6	WNW7	02	5	1	0	-1
	23.5	cisza	05	2	-6	0	-6
Lyon	21.8	cisza	05	0	-15	0	-15
Rennes	26.6	NE2	61	8	3	ślad	1
	—	NE5	03	8	3	—	—
	27.6	NE1	53	8	0	0.3	-1
	27.4	WSW2	02	5	0	0	—
	23.1	WNW4	03	8	2	0	—
	28.3	WSW2	03	8	2	0	—
	28.6	W1	01	2	-10	0	-10
	33.3	cisza	00	0	-18	0	-19

Stacja							
	31.0	NE5	03	8	2	ślad	—
	29.1	cisza	23	8	-0	—"—	-1
	29.0	—"—	05	8	-3	0.2	-3
	29.4	SE1	71	8	-3	0.5	-3
	28.4	SSE1	05	8	-2	0	-4
	29.1	cisza	52	8	-4	ślad	-6
	27.4	NE1	05	5	-6	0	-7
	29.5	cisza	03	0	-17	0	-18
	29.8	—"—	77	8	-1	1	-2
	27.0	ENE1	02	5	-7	0	-10
	27.8	NE2	71	8	-2	ślad	-2
	25.7	SSE1	02	4	-6	0	—
	29.5	cisza	47	5	-7	0	-8
	28.8	—"—	05	8	-6	0	-7
	28.9	WNW5	05	0	-11	0	-11
	96.5	SW4	03	8	-7	5	—
	92.3	ESE4	03	8	-2	ślad	—
	00.5	NW8	85	6	4	3	—
	13.1	NNW5	03	8	3	1	—
	24.8	SSW1	01	8	5	3	—
	28.2	WNW2	05	3	5	1	—
	04.0	cisza	01	4	-20	0	—
	00.2	E5	03	8	-8	0	—
	—	SSW5	76	8	-1	2	—
	21.4	SW1	01	5	-5	0	-10
	90.1	W1	72	8	-3	10	-13
	20.4	S2	01	3	-2	0	-3
	17.0	WSW3	02	6	-2	0	-3
	23.3	S3	01	3	-3	0	-4
	21.9	WSW5	01	4	1	0	—
	24.6	W2	02	4	-5	0	—
	16.3	SW2	02	6	-4	0	-9
	18.7	WSW4	02	5	1	0	-1
	22.6	SW4	02	3	-8	0	-12
	22.9	WSW4	02	5	-0	0	—
	12.5	SSW6	02	7	-1	0	-9
	12.6	cisza	03	8	-17	0	-19
	02.1	SW8	44	8	1	0	-6
	13.8	SSW6	76	8	-8	0	-11
	03.7	WSW2	71	8	-7	ślad	-7
	13.5	WSW6	74	8	-5	—	-6
	17.0	W1	01	3	-11	0	-12
	13.9	NW2	03	8	-9	0.2	-9
	08.8	SW4	74	8	-4	0.3	-5
	20.2	SW-	03	8	-8	—	-12
	16.2	NNW4	03	8	-7	0.5	-9
	19.2	S5	03	8	-9	0	-10

Stacja	Ciśnienie	Wiatr	Stan pogody	Zachm.	Temp. C°	Opady w mm	Max. Min.
	12.2	S4	76	8	-9	1	-9
	21.8	cisza	08	8	-9	0	-11
	18.7	WNW	03	8	-6	—	—
	23.3	E2	03	8	-13	0	—
	19.1	N5	51	8	3	0.2	—
	12.3	N2	01	3	1	0	—
	13.4	WNW4	02	7	6	ślad	—
	04.6	NNE4	03	8	9	2	—
Lizbona	19.3	NE1	00	0	2	0	0
	12.5	NNE3	03	8	5	0	—
	14.5	SW2	02	8	4	0	—
	04.7	—	54	8	6	3	—
	04.6	NE4	03	7	10	1	—
	—	E4	02	5	10	3	—
	97.7	SE4	02	5	16	0	—
	04.7	S8	02	5	16	0	—
	98.2	N8	03	8	10	0	—
Zara	16.3	SSW5	03	4	4	0	—
	25.9	cisza	71	8	-5	0.2	-6
Nis	25.3	—"—	03	8	-4	0	-5
	24.7	—"—	03	8	0	0	-1
	27.0	cisza	05	2	-7	0	-8
	29.1	WSW4	42	9	-17	0	-18
	27.6	cisza	00	0	-8	0	-10
	93.1	S5	03	8	10	0	8
	08.5	WSW4	43	8	7	7	3

UWAGI

Ciśnienie atmosferyczne zredukowane do 0° C., na ciężkość normalną i do poziomu morza. Siła wiatru w skali Beauforta: 0-cisza zupełna do 9-wicher.

Stan pogody:

00 — 19 — skrócony opis wyglądu nieba i zjawiska specjalne.
20 — 29 — opady w ciągu ostatniej godziny przed obserwacją, lecz nie w chwili obserwacji.
30 — 39 — Wichury pyłowe i zawieje śnieżne.
40 — 49 — Mgła lub gęste opary (przejrzystość mniejsza od 1000 metrów).
50 — 59 — Dżdża (drobny deszcz ze stratus lub rosząca mgła).
60 — 69 — Deszcz.
70 — 79 — Śnieg.
80 — 89 — Przelotne opady.
90 — 99 — Burza.

Zachmurzenie w skali 10 stopniowej: 0—bez chmur, 1—ślady chmur, 2—1/10 pokrycia nieba, 3—2/10, 3/10, 4—4/10, 5/10, 5—6/10, 7/10, 6—8/10, 7—więcej niż 9/10 pokrycia nieba, lecz z przerwami, 8—niebo całkowicie pokryte chmurami—10/10, 9—niebo niewidoczne z powodu mgły, burzy pyłowej lub innych zjawisk.

Temperatura w całkowitych stopniach Celsjusza. W ostatniej rubryce podawane są najniższe temperatury z nocy ubiegłej lub najwyższe z dnia poprzedniego.

Szczegóły w Nowym Kluczu do układania telegramów meteorologicznych, przyjętym w Kopenhadze we wrześniu 1929.

SPOSTRZEŻENIA PILOTOWE

Stacja	Godz.	Wiatr dolny	200 m	500 m	1000 m	1500 m	2000 m	3000 m	4000 m
Wilno									
Warszawa									
Lwów									

Państwowy Instytut Meteorologiczny w Warszawie.

Mapa pogody z dnia 6. II. (wtorek) 1934 r. 7 g. G. M. T. Nr. 37 Rocznik XV.

Ciśnienie w millibarach: 1 mmb. odpowiada ciśnieniu słupa rtęci 3·4 mm. na jednostkę powierzchni.

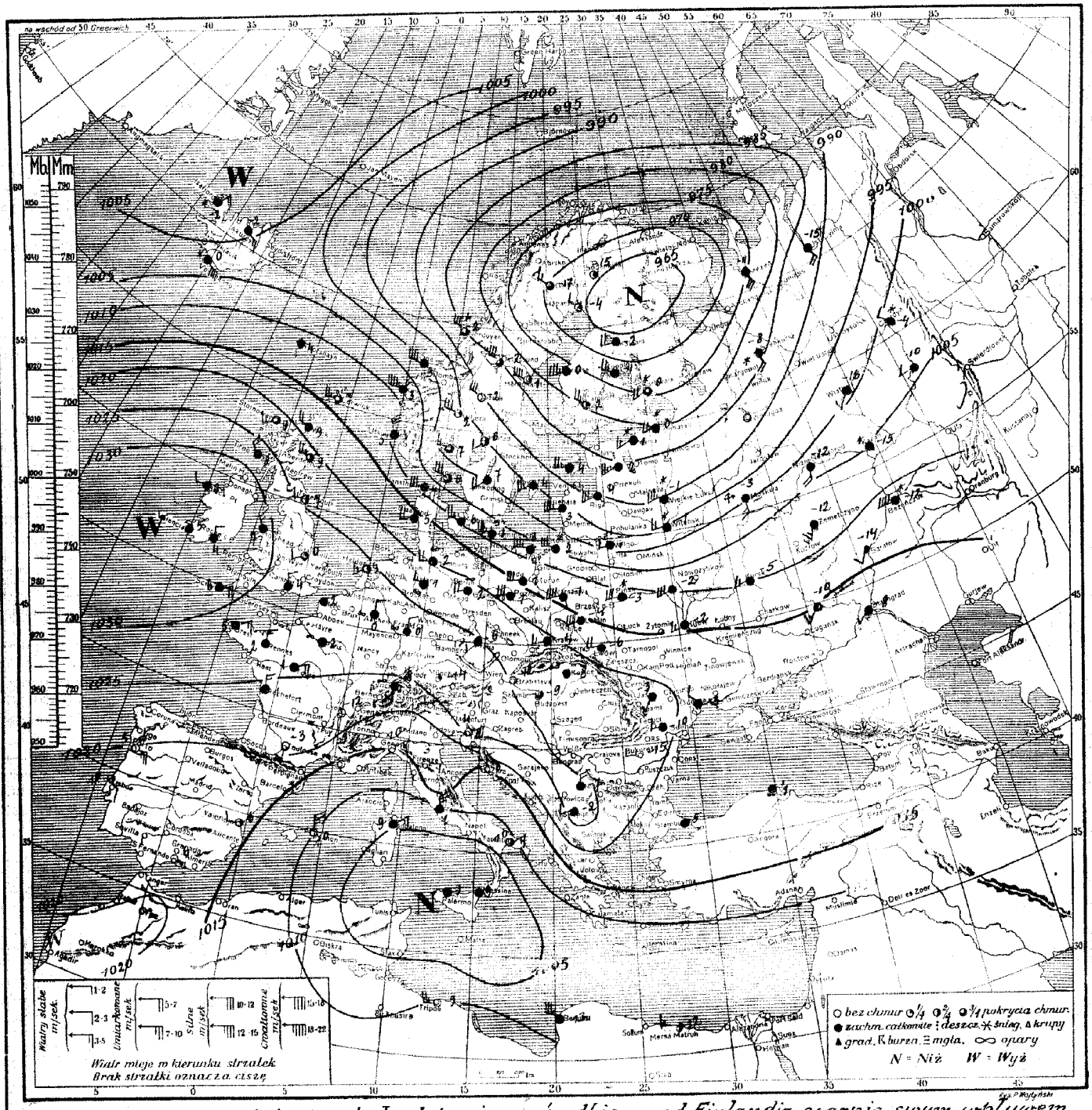

Rozkład ciśnienia: bardzo głęboka i rozległa depresja ze środkiem nad Finlandją ogarnia swym wpływem państwa skandynawskie i bałtyckie, oraz zatoką niskiego ciśnienia sięga ku Białorusi. Nadmorzem Śródziemnem w dalszym ciągu utrzymuje się niewielka depresja. Pozostałe państwa Europy są w obrębie wysokiego ciśnienia.

Obecny stan pogody w Polsce: przeważnie pochmurno. Temper. od +4° na wybrzeżu do -6° na Podkarpaciu.

Przewidywany przebieg pogody w dniu 7. II. (środa): naogół chmurno z przejaśnieniami, zwłaszcza w dzielnicach południowych i miejscami mglisto. Nocą lekki mróz - dniem odwilż. Umiarkowane wiatry z kierunków zachodnich.

5. II. 1934. 7 godz. G. M. T.

Stacja	Ciśn.	Wiatr	Pogoda	Zachm.	Temp.	Opad	Temp. ekstr.
	15.3	WNW4	02	7	-0	ślad	-7
	16.9	WNW3	03	8	-1	0	-10
	19.4	W2	03	8	-1	0	-7
	19.5	WNW4	03	8	-4	0	-8
	19.8	WSW3	03	8	-2	0.1	-9
	21.7	NW2	72	8	-4	0.1	-11
	22.5	WNW4	03	8	-3	0	-12
	24.3	W1	02	6	-1	0	-4
	25.9	WNW3	08	8	-5	0	-9
	24.6	SW4	03	8	-6	0	-7
	24.7	NW1	02	6	-6	0	-7
	22.4	W2	03	8	-5	0	-6
	24.3	WSW4	02	8	-5	0	-6
	26.6	NW2	03	8	-3	0	-3
	31.5	S1	47	9	-16	0	-17
	25.3	WSW2	03	8	-2	0	-3
	20.6	W1	04	8	-1	0	-5
	23.8	W2	03	8	-1	0	-4
	23.0	W2	03	8	-5	0	-4
	20.4	W4	03	8	2	0	—
	28.0	SE0	02	8	-5	0	-7
	26.3	WNW4	02	5	-5	0	-5
	09.0	W7	62	8	9	1	—
	17.1	WSW4	02	7	8	ślad	—
	26.0	SW4	02	7	8	—"—	—
	27.3	SSW2	01	3	1	0	—
	33.2	ENE2	05	8	6	0	—
	30.4	N3	03	8	4	0.2	—
	32.8	E2	01	2	4	0	—
	32.5	SW7	02	7	6	0	—
Croydon							
	30.9	NE2	02	8	5	0	—
Scilly	29.1	E5	02	5	6	0	—
	19.0	N3	05	4	-1	0	-1
Dijon	19.1	NNE3	00	0	-4	0	-5
Nancy	23.9	N4	00	0	-4	0	-4
Le Havre	26.7	S1	05	2	2	0	0
Brest	24.9	NE4	03	7	5	0	4
Tours	21.1	NNE5	01	2	-0	0	-0
Paris							
Strasbourg	24.9	N2	00	0	-5	0	-5
Toulouse	16.3	ENE0	05	5	-5	0	-5
Perpignan	08.3	WNW4	03	8	-15	0	—
Marseille	07.9	cisza	05	8	-0	0	-0
	07.7	NNE3	03	5	12	2	9
Lyon	18.6	cisza	08	0	-12	0	-13
Rennes	23.8	NE4	02	5	1	0	1
	21.5	WSW4	57	9	1	0.1	—
	18.4	WNW4	02	4	1	0	—
	24.3	NNW5	03	8	4	0	—
	27.1	W1	05	1	-8	0	-8
	30.4	NE1	00	0	-17	0	-18

Stacja	Ciśn.	Wiatr	Pogoda	Zachm.	Temp.	Opad	Temp. ekstr.
	20.8	—	00	0	-9	0	-10
	18.3	NE1	05	3	-5	0	-6
	28.0	N3	21	8	4	ślad	—
	24.8	NW2	57	8	1	0.5	-0
	24.6	W2	05	8	-0	ślad	-0
	26.3	WSW2	47	8	-1	0.4	-1
	26.6	NNW2	03	8	-3	0	-3
	27.8	cisza	05	8	-2	0	-3
	26.9	ENE2	21	4	-3	0	-3
	27.7	ENE4	03	4	-14	0	-15
	26.5	W2	05	8	-0	ślad	-0
	19.0	WNW4	03	8	2	—"—	-1
	27.1	ENE3	05	8	-1	0	-2
	17.7	NW3	02	4	[illegible]	[illegible]	—
	28.2	cisza	45	8	-8	0	-10
	27.9	N2	05	8	-8	0	-8
	26.3	cisza	05	3	-10	0	-10
	26.9	NE2	04	3	-11	0	-11
	26.4	NE1	05	3	-12	0	-14
	01.9	W6	52	8	7	5	—
	10.3	SW7	54	8	6	5	—
	22.1	SW4	62	8	5	1	—
	12.8	SW2	03	8	3	0	-5
	79.9	SW4	71	8	-1	4	-11
	01.5	S3	74	8	-6	0.5	-14
	02.0	SW2	03	8	3	0	—
	14.0	cisza	00	8	-2	0	-4
	12.9	SW2	03	8	0	0	-1
	15.1	SSW2	03	8	-2	0	-4
	15.9	S2	03	8	1	0	—
	17.6	SW2	03	7	-2	0	—
	14.2	WNW4	02	3	-0	0	-1
	15.7	WNW4	02	5	1	0	—
	08.5	WNW2	02	8	-3	0	-3
	05.9	W2	03	8	-5	1	-6
	02.8	SW2	03	8	0	0	-3
	05.4	SSW2	03	8	-8	0.1	-8
	08.4	SSE3	03	8	-14	0.1	-15
Kargopol	—	SE2	33	8	-11	ślad	-13
	05.2	W2	72	8	-12	0.2	-12
	10.5	SW1	—	8	—	0.6	-8
	05.1	NNW2	03	8	-1	0.1	-2
	03.7	ESE2	03	8	-11	0.3	-12
	08.3	WNW4	72	8	-11	1	-12
	21.3	SE2	03	8	-9	0	-14
	09.4	SSW2	71	8	-10	1	-12

Stacja	Ciśn.	Wiatr	Pogoda	Zachm.	Temp.	Opad	Temp. ekstr.
Kijów							
Karków							
Kazań							
Odessa	23.8	W2	03	8	-4	ślad	—
Sewastopol	24.2	E1	03	8	-4	0	—
Rostów n.D.							
Saratów	12.5	WSW1	72	8	-8	0.4	-10
Stalingrad	17.2	WNW3	72	8	-8	0	-10
Orenburg							
Soczi							
Astrachan	20.1	WSW2	54	8	-9	0	-12
Baku	22.5	NNW3	51	8	3	—	—
Madrid	15.7	NW3	00	0	-4	0	-4
La Coruna							
S. Fernando	12.6	E1	00	0	4	0	—
Valencja	15.0	W2	02	7	—	0	3
Kalion	01.0	N6	62	8	8	13	—
Lisbona							
Genova							
Padova							
Vicenza							
Roma	01.0	ENE4	03	8	9	4	—
Napoli	00.9	ENE4	03	8	10	0.6	—
Taranto							
Crotone	98.5	NW1	52	8	9	9	—
Messina	00.3	SSW4	02	5	12	0.3	—
Cagliari	91.8	NW6	53	8	8	1	—
Zara	10.0	ENE9	02	5	6	0	—
Beograd	25.0	E1	46	9	-8	0	-8
Zagrzeb	26.2	cisza	04	0	-7	0	-9
Sarajewo	22.7	—"—	03	8	-3	0	-3
Nis	21.3	—"—	03	8	-8	0	-10
Skoplje	20.6	E1	03	8	0	0	-1
Sofia							
Warna							
Atheny							
Aleksandropolis							
Larissa							
Bucuresti	16.9	SSW1	40	8	-13	0	-17
Cluj							
Chisinau	26.0	cisza	40	8	-4	0	-7
Sulina							
Trypolis							
Bengasi							
Tunis							
Alger							
Tanger							
Malta	00.7	WSW4	01	4	12	0	—
Angora							
Stambuł							
Smyrna							
Säntis (2500)							
Zugspitze	—	ESE5	01	2	-10	0	-10
Sonnblick							
	—	ENE1	04	1	-4	0	-7
	—	NE3	02	6	-2	0	-7

U W A G I

Ciśnienie atmosferyczne zredukowane do 0° C., na ciężkość normalną i do poziomu morza.
Siła wiatru w skali Beauforta: 0-cisza zupełna do 9-wicher.

Stan pogody:

00 — 19 — skrócony opis wyglądu nieba i zjawiska specjalne.
20 — 29 — opady w ciągu ostatniej godziny przed obserwacją, lecz nie w chwili obserwacji.
30 — 39 — Wichury pyłowe i zawieje śnieżne.
40 — 49 — Mgła lub gęste opary (przejrzystość mniejsza od 1000 metrów).
50 — 59 — Dżdża (drobny deszcz ze stratus lub rosząca mgła).
60 — 69 — Deszcz.
70 — 79 — Śnieg.
80 — 89 — Przelotne opady.
90 — 99 — Burza.

Zachmurzenie w skali 10 stopniowej: 0—bez chmur, 1—ślady chmur, 2—$^1/_{10}$ pokrycia nieba, 3—$^2/_{10}$, $^3/_{10}$, 4—$^4/_{10}$, $^5/_{10}$, $^6/_{10}$, 5—$^7/_{10}$, $^8/_{10}$, 6—$^9/_{10}$, 7—więcej niż $^9/_{10}$ pokrycia nieba, lecz z przerwami, 8—niebo całkowicie pokryte chmurami—$^{10}/_{10}$, 9—niebo niewidoczne z powodu mgły, burzy pyłowej lub innych zjawisk.

Temperatura w całkowitych stopniach Celsjusza. W ostatniej rubryce podawane są najniższe temperatury z nocy ubiegłej lub najwyższe z dnia poprzedniego.

Szczegóły w Nowym Kluczu do układania telegramów meteorologicznych, przyjętym w Kopenhadze we wrześniu 1929.

S P O S T R Z E Ż E N I A P I L O T O W E

Stacja	Godz.	Kierunek i siła wiatru na wysokości: 200 m	500 m	1000 m	1500 m	2000 m	3000 m	4000 m	Stacja	Godz.	Wiatr dolny	Kierunek wiatru na wysokości: 200 m	500 m	1000 m	1500 m	2000 m	3000 m	4000 m

Państwowy Instytut Meteorologiczny w Warszawie.

Mapa pogody z dnia 7.II. (środa) 1934 r. 7 g. G. M. T. Nr 38 Rocznik XV.

Ciśnienie w millibarach; 1 mmb. odpowiada ciśnieniu słupa rtęci 3.4 mm. na jednostkę powierzchni.

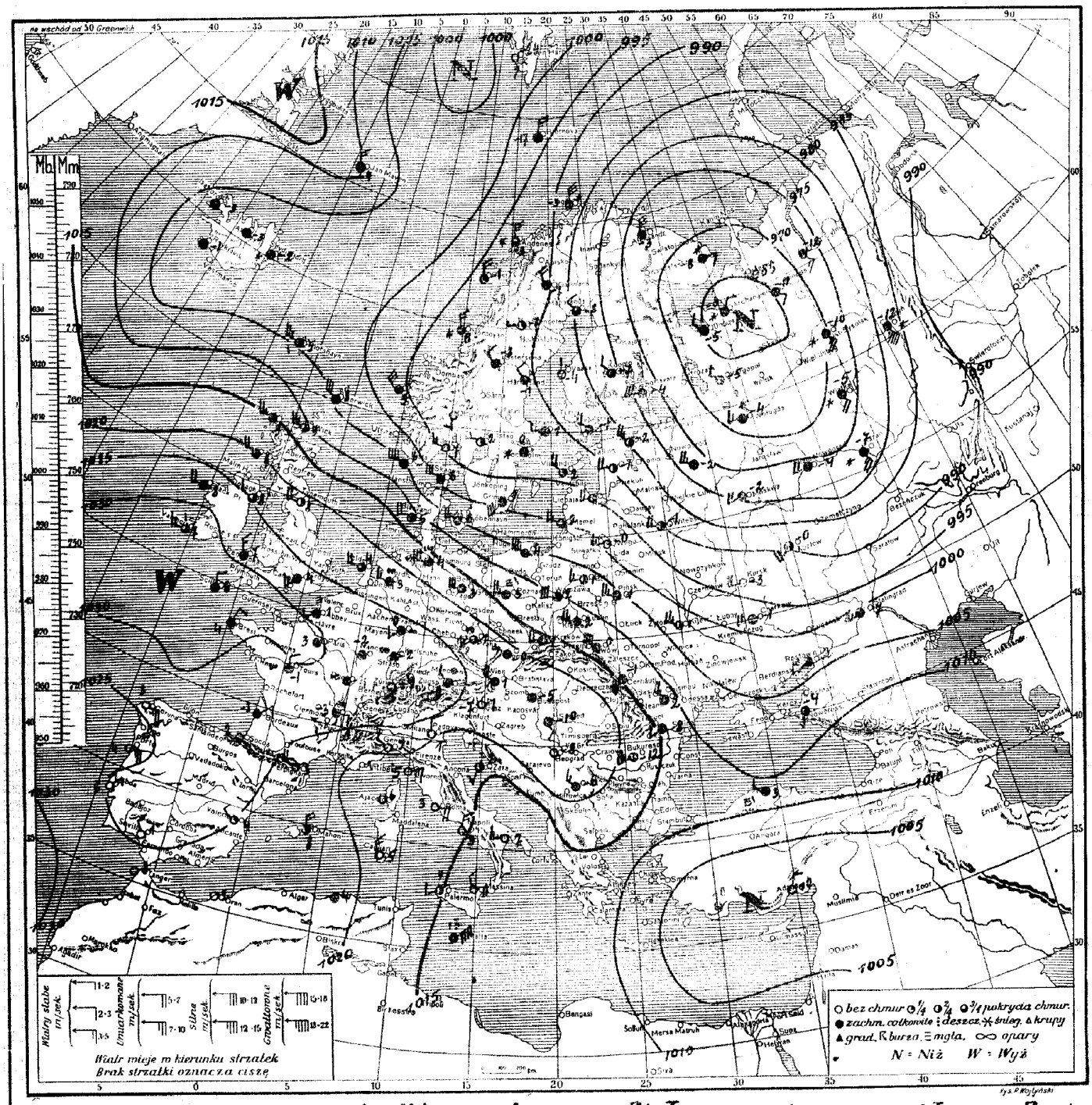

Rozkład ciśnienia: głęboka depresja ze środkiem nad morzem Białem ogarnia swym wpływem Rosję, Skandynawję i częściowo Europę środkową. Płytka depresja nad Azją Mniejszą. Państwa bałkańskie oraz Europy południowo-zachodniej i zachodniej pokryuna wyż barometryczny.

Obecny stan pogody w Polsce przeważnie pochmurna, na zachodzie i południu drobne opady. Temperatura od +4° do -2°.

Przewidywany przebieg pogody w dniu 8.II. (czwartek): zachmurzenie zmienne, przeważnie duże, miejscami opady. W dalszym ciągu odwilż. Umiarkowane, chwilami porywiste wiatry z kierunków zachodnich.

Synoptyczne spostrzeżenia z dn. 6. II. 1934 r. 7 godz. G. M. C.

Stacja	Wiatr: kier.	Wiatr: siła	Stan pogody	Ciśnienie: wysokość	Ciśnienie: zmiana	Ciśnienie: zmiana ostatnia
Arkona	99.8 WSW	5	6	8	1 ślad	-2
Lidz	03.3 SW	5	7	8	0 0	-2
Suwałki	05.3 W	8	5	7	8 1 ślad	-2
Wilno	11.0 W	6	7	2	8 -3 -"-	-4
Białystok	08.3 WSW	4	03	8	-1 0	-3
Brześć nlit.	12.5 WSW	5	7	2	8 -2 0.2	-3
Warszawa	13.9 WSW	2	03	8	-1 0	-4
Kalisz	17.2 WNW	2	02	5	0 ślad	-3
Kielce	19.1 W	3	7	7	8 -4 0.1	-5
Lublin	16.8 WSW	4	03	8	-4 0.1	-5
Lwów	17.4 W	4	03	8	-6 0	-6
Łuck	15.0 W	6	03	8	-4 0	-4
Tarnopol	17.5 SW	2	02	8	-5 0	-5
Kraków	20.8 WSW	2	03	8	-4 0	-5
Zakopane	22.0 SSW	2	02	5	-5 0	-13
Poznań	19.3 W	6	03	8	1 0	-2
Bydgoszcz	11.1 W	6	04	8	1 0	-1
Toruń	14.0 W	4	03	8	1 ślad	-2
Grudziądz	12.4 W	5	03	8	1 0	-1
Gdynia	05.9 WNW	4	52	8	4 ślad	1
Chojnice	23.4 SW	6	43	8	-7 0	-10
Przemyśl	19.7 WNW	2	04	4	-6 0	-7
Thorshavn	12.3 cisza		03	8	4 0.6	-
Seydisfjord						
Reykjavik						
Lerwick	13.2 W	5	02	5	7 0.6	-
Stornoway	22.3 WSW	4	02	5	9 0.3	-
Aberdeen	20.5 WNW	5	01	4	9 0	-
Tynemouth	24.8 W	3	01	4	7 0	-
Hbirhead	30.6 NW	3	02	8	7 0	-
Yarmouth	27.2 W	3	46	9	-1 0	-
Blacksod	30.9 W	1	02	8	8 0.6	-
Valencia	33.4 cisza		02	7	5 ślad	-
Mallahead						
Crayden	28.8 WNW	4	05	8	3 0	-
Ross-on-Wye	29.1 NNW	2	03	8	3 0	-
Scilly	30.4 NE	4	02	8	6 0	-
Cranwell	27.7 WSW	6	45	2	0 0	-
Rochefort	24.2 NNE	2	03	8	1 0	-2
Socoa						
Clermont						
Dijon	23.9 NNE	2	15	0	-4 0	-4
Nancy	25.3 cisza		05	8	-2 0	-5
Mayence	28.7 NNE	2	03	8	3 0	2
Brest	27.5 NNE	4	03	8	5 0	5
Tours	25.5 ENE	2	03	8	1 0	0
Paris	27.5 cisza		05	8	2 0	2
Strassbourg						
Toulouse	22.7 SSW	4	00	0	-3 0	-5
Perpignan						
Marseille	14.7 cisza		05	0	-5 0	-5
Nicesse						
Lyon	24.6 cisza		08	1	-12 0	-13
Rennes	26.6 NNE	3	03	8	2 0	2
Helder	25.5 WSW	3	01	3	3 0	-
Vlissingen	27.4 NW	3	03	8	3 0.1	-
Brüssel int.	27.8 NE	3	03	8	1 0	1
Kiöbenhavn	10.6 WNW	5	03	8	6 0	-
Skagen	03.6 WNW	4	02	5	6 0	-
Stockholm	15.9 W	4	03	7	5 0	-
Visby						
Klagenfurt						

Stacja	Wiatr: kier.	Wiatr: siła	Stan pogody	Ciśnienie: wysokość	Ciśnienie: zmiana	Ciśnienie: zmiana ostatnia
Sundsvall	23.2 SE	1	08	8	-8 0	-8
Haparanda	23.2 SW	4	08	6	-5 0	-7
Upsala	18.4 N	2	00	0	-3 0	-4
Berlin Tempelh.	24.0 NW	4	03	8	4 0	--
Hamburg	24.3 W	4	05	8	2 0.1	2
Bremen	17.3 SW	6	05	8	1 ślad	1
Berlin	21.5 WSW	4	62	8	2 -"-	1
Dresden	24.3 NW	4	52	8	-1 -"-	-3
Hannover	24.3 W	3	51	8	-1 -"-	-4
Frankfurt	26.3 N	2	05	8	0 -"-	-0
München	28.3 cisza		47	2	-14 0	-16
Stuttgart	24.7 WNW	4	05	8	1 ślad	1
Königsberg	04.4 W	6	52	8	2 -"-	-0
Memel	27.1 NNE	2	05	8	0 -"-	-0
Aachen	00.0 WNW	4	03	8	4 0	-
Prag	25.4 SW	4	45	8	-6 ślad	-6
Lindenberg	23.6 cisza		08	8	-7 0	-11
Kassel	23.2 -"-		08	6	-8 0	-9
Wien Hohe Warte	23.2 W	6	45	5	-9 0	-9
Innsbruck						
Bregenz						
Davos						
Zürich						
Genf						
Basel						
Säntis						
Aarau						
Chaumont						
Neuchâtel	82.4 NW	6	85	7	2 1	-
Bern	06.1 W	3	03	8	3 1	-
Genève	03.8 NNW	2	10	8	5 3	-
Grosse Mark.						
Ujleborg						
Jan Mayen						
Kolberg	97.0 WNW	4	01	3	2 0	2
Hernösand	66.6 NW	3	02	5	-17 ślad	-
Haaparanda	66.1 NW	4	01	3	-4 0	-4
Skellefteå	72.0 WSW	4	26	8	-2 1	-4
Härnösand	81.5 WNW	4	01	3	1 0	-
Karlstad	96.2 SW	2	01	4	6 0	4
Stockholm	90.9 WNW	4	02	7	5 0	5
Göteborg	00.6 SW	4	03	8	7 0	2
Visby	95.4 WSW	4	03	8	4 0	-
Oxenstierna	00.0 W	6	03	8	5 0	-
Tallinn						
Vilkaviš	88.9 WNW	6	03	8	4 0	2
Riga	92.3 WSW	4	03	8	4 0	1
Ventspils	94.4 WSW	4	02	5	3 0	-
Helsinki	82.2 WNW	4	85	6	2 0.2	1
Sveaborg	73.1 SW	4	83	5	0 0	-1
Kuusi	77.4 WSW	4	03	8	0 0	0
Kemijärvi	71.7 WNW	5	03	8	-1 0.4	-2
Arvidsjaur	65.0 WSW	4	72	8	0 5	-5
Arvidsjaur (nightly)						
Kargopol						
Moskwa	89.4 SE	4	03	7	-15 ślad	-17
Kazań	02.6 WSW	2	03	8	-10 0.6	-10
Leningrad	82.1 WSW	4	70	8	0 2	-1
Wołogda						
Archangielsk	03.7 SSW	2	02	7	-16 0.1	-16
Archangielsk	07.5 SE	5	03	8	-10 -	-11
Archangielsk	- SW	7	23	8	-1 0.3	-4
Archangielsk	08.4 WSW	4	03	8	-3 0	-4
Archangielsk	97.9 SW	3	36	8	-3 ślad	-8
Archangielsk	06.9 W	1	72	9	-10 -	-13

Stacja	Wiatr: kier.	Wiatr: siła	Stan pogody	Ciśnienie: wysokość	Ciśnienie: zmiana	Ciśnienie: zmiana ostatnia
Kijew	13.9 WSW	4	03	8	-2 ślad	-3
Kursk	09.5 WSW	5	03	8	-5 0	-8
Charków	07.9 -		72	-	-15 0.1	-18
Orsza	18.6 NW	2	03	8	-3 0	-7
Smoleńsk						
Rostów n.D.						
Saratów	23.9 S	2	-	4	-14 0.1	-15
Stalingrad	17.7 SW	4	03	8	-9 0.1	-13
Orenburg	84.4 SSW	5	37	3	-15 0	-14
Gurjew						
Astrachań						
Baku	19.3 S	2	08	3	4 0	-
Madrid						
La Coruña						
S. Fernando						
Valencja	18.2 W	2	02	7	6 0	-
Malaga	12.7 N	5	03	8	10 0	-
Lizbona	20.9 NE	3	01	1	3 0	0
Genewa	14.4 NE	1	00	0	10 0	-
Padwa	11.9 NW	4	00	0	10 0	-
Florencja	15.8 E	1	00	0	3 0	-
Rzym	07.3 NS	2	02	5	7 0	-
Foggia	06.0 ENE	2	03	7	-0 0.1	-
Taranto	08.5 ENE	5	02	4	10 0.3	-
Palermo	03.1 cisza		64	8	9 0.4	-
Messyna	03.5 -"-		53	8	9 16	-
Cagliari						
Zara	13.8 N	2	00	0	6 0	-
Szegied	24.7 WSW	4	03	8	-7 0	-8
Zagrzeb	25.9 ESE	4	48	4	-11 0	-11
Sarajewo						
Nis	17.3 NNW	4	03	8	-7 0	-10
Skopje	23.7 W	2	03	8	-2 2	-3
Sofia						
Varna						
Odessa						
Aleksandropolis						
Zenjie						
Bucuresti	33.9 W	1	40	0	-15 0	-16
Timisoara						
Chisinau	23.3 NW	5	03	8	-3 0	-6
Sulina						
Tripoli	10.6 W	5	00	0	9 0	-
Benghazi	07.1 WNW	4	28	6	13 3	-
Tunis						
Algier	14.7 W	2	64	8	11 17	-
Tanger						
Malta						
Angora						
Stambuł	17.0 cisza		03	8	4 0.5	-
Smyrna	- NE	4	03	8	3 0	-
Säntis (2500)						
Zugspitze (2964)						
Sonnblick (3106)						
Obir (1440)						
Obir (1440)						

UWAGI

Ciśnienie atmosferyczne zredukowane do 0° C., na ciężkość normalną i do poziomu morza. Siła wiatru w skali Beauforta: 0-cisza zupełna do 9-wicher.

Stan pogody:

00 — 19 — skrócony opis wyglądu nieba i zjawiska specjalne.
20 — 29 — opady w ciągu ostatniej godziny przed obserwacją, lecz nie w chwili obserwacji.
30 — 39 — Wichury pyłowe i zawieje śnieżne.
40 — 49 — Mgła lub gęste opary (przejrzystość mniejsza od 1000 metrów).
50 — 59 — Dżdża (drobny deszcz ze stratus lub rozsząca mgła).
60 — 69 — Deszcz.
70 — 79 — Śnieg.
80 — 89 — Przelotne opady.
90 — 99 — Burza.

Zachmurzenie w skali 10 stopniowej: 0—bez chmur, 1—ślady chmur, 2—$^1/_{10}$ pokrycia, nieba, 3—$^2/_{10}$, $^3/_{10}$, 4—$^4/_{10}$, $^5/_{10}$, $^6/_{10}$ 5—$^7/_{10}$, $^8/_{10}$, 6—$^9/_{10}$, 7—więcej niż $^9/_{10}$ pokrycia nieba, lecz z przerwami, 8—niebo całkowicie pokryte chmurami—$^{10}/_{10}$, 9—niebo niewidoczne z powodu mgły, burzy pyłowej lub innych zjawisk.

Temperatura w całkowitych stopniach Celsjusza. W ostatniej rubryce podawane są najniższe temperatury z nocy ubiegłej lub najwyższe z dnia poprzedniego.

Szczegóły w Nowym Kluczu do układania telegramów meteorologicznych, przyjętym w Kopenhadze we wrześniu 1929.

SPOSTRZEŻENIA PILOTOWE

Stacja	Godz.	Wiatr: kier. i siła dolny	KIERUNEK WIATRU NA WYSOKOŚCI 200 m	500 m	1000 m	1500 m	2000 m	3000 m	4000 m
Wilno									
Warszawa									
Lwów									
Odessa									
Poznań									
Kraków									

Państwowy Instytut Meteorologiczny w Warszawie.

Mapa pogody z dnia 8. II. czwartek 1934 r. 7 g. G. M. T. Nr. 39A Rocznik XV.

Ciśnienie w millibarach: 1 mmb. odpowiada ciśnieniu słupa rtęci 3/4 mm. na jednostkę powierzchni.

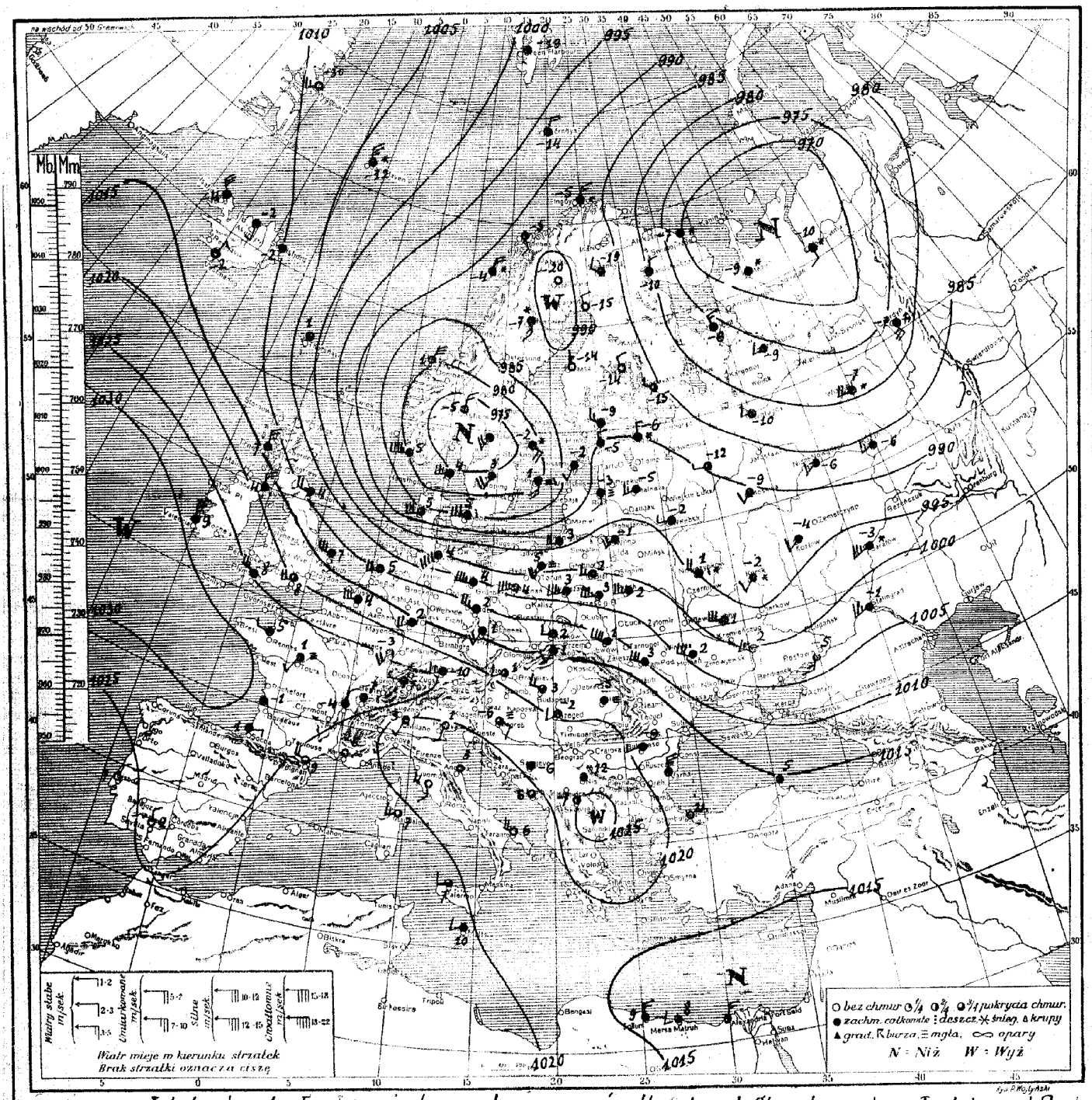

Rozkład ciśnienia: głęboka i rozległa depresja barometryczna ze środkami nad Skandynawją południową i Rosją północną – pokrywa znaczną część kontynentu europejskiego. Wyż znad Atlantyku zalega częściowo kraje Europy zachodniej i południowo-zachodniej, oraz Bałkany.

Obecny stan pogody w Polsce: pochmurno, miejscami deszcz, temper. od -1° w Wileńskiem do +5° na Pomorzu.

Przewidywany przebieg pogody w dniu 9. II. (piątek): najpierw pochmurno i dżdżysto, temperatura kilka stopni powyżej 0, potem zmiennie. Dość silne i porywiste wiatry z kierunków zachodnich.

[illegible] z dnia 7. II. 1934 r. 7 godz. G. M. T.

Stacja	Ciśnienie	Wiatr	Stan pogody	Zachm.	Temp. C°	Opady w mm	Min.
Wilno	99.5	W3	01	2	-0	0.1	-1
Lida	01.7	W4	01	4	-0	ślad	-1
Baranowicze	05.0	WNW4	03	7	1	-"-	-0
Pińsk	05.1	W5	02	7	1	-"-	1
Białystok	05.8	W3	02	4	1	0.2	0
Brześć n/B	07.8	W5	02	6	2	0.4	-2
Warszawa	09.7	W4	02	6	2	0	1
Puławy	13.1	W2	51	8	3	0.2	1
Kielce	13.9	W3	03	8	1	1	-0
Lublin	11.3	W5	03	8	2	0.3	-1
Łódź	13.1	WNW3	03	8	0	0	-2
Łuck	09.2	W4	03	8	2	0	-0
Tarnopol	12.1	SW6	04	8	0	0	-1
Kraków	17.0	W4	70	8	1	0.2	-1
Zakopane	18.5	WSW3	03	8	0	0	-2
Poznań	13.5	W5	57	8	3	1	2
Bydgoszcz	06.6	WSW5	52	8	4	0.2	3
Toruń	10.3	WNW3	52	8	3	ślad	3
Grudziądz	08.8	W3	57	8	3	-"-	2
Gdynia	03.1	WNW4	02	8	4	-"-	-6
Chojnice	19.9	SW0	62	8	1	0.5	-3
Przemyśl	14.9	W2	23	8	1	0.2	-1
[illegible]	04.7	WNW5	53	8	5	1	–
[illegible]							
[illegible]							
Lerwick	05.5	NW8	02	7	8	1	–
Stornoway	15.7	W5	21	8	9	0.2	–
Rowdsay	15.0	W5	01	7	10	0	–
Tynemouth	20.3	W4	01	4	8	0	–
Holyhead	28.0	WNW4	02	8	8	0	–
Yarmouth	24.7	WSW3	01	3	2	0	–
Blacksod	28.6	W4	14	6	8	0.3	–
Valentia	32.2	W3	22	5	7	1	–
Maltehead	24.4	W3	81	6	8	0.5	–
Croydon	28.7	SW3	05	7	4	0	–
Ross-on-Wye	28.9	WSW4	02	5	3	0	–
Scilly	32.0	NNE2	02	8	6	0	–
Cranwell	25.1	W4	01	1	4	0.1	–
Rochefort	29.6	NNE2	05	8	-1	0	-2
Lucon	26.7	ESE1	01	2	2	0	2
Clermont							
Dijon	29.7	cisza	05	8	-4	0	-4
Nancy	29.4	-"-	05	2	-2	0	-2
Le Havre	30.1	-"-	48	9	3	0	1
Brest	30.6	NNE2	03	8	4	0	3
Tours	29.7	NNE2	05	8	-1	0	-1
Paris	30.5	cisza	08	8	3	0	2
Strasbourg	29.9	-"-	03	8	-2	0	-2
Toulouse	27.8	-"-	05	0	-4	0	-4
Perpignan	23.9	WNW4	00	0	3	0	3
Marseille	20.9	cisza	05	0	-5	0	-6
Ajaccio	18.2	-"-	00	0	6	0	5
Lyon	15.8	E2	08	8	-3	0	-8
Rennes	29.8	cisza	48	9	1	0	0
Helder	22.7	WSW4	05	5	4	0	–
Vlissingen	26.3	W3	05	6	4	0	–
Bruxelles	28.8	–	08	–	2	0	1
København	07.0	W5	02	5	6	ślad	–
Skagen	98.4	W7	03	8	6	0	–
Stavanger	11.5	W4	03	7	5	0.6	–
Wick	22.9	WNW4	03	8	1	0	1
[illegible]							

Stacja	Ciśnienie	Wiatr	Stan pogody	Zachm.	Temp. C°	Opady w mm	Min.
[illegible]	27.0	SSE0	15	0	-2	0	-0
[illegible]	27.2	E0	05	0	-7	0	-7
[illegible]							
[illegible]	21.0	SW4	02	5	4	0	–
[illegible]	17.9	WSW4	08	8	4	ślad	4
[illegible]	15.0	WSW4	03	8	5	-"-	4
[illegible]	18.0	W4	22	9	3	0.1	3
[illegible]	21.1	NW5	22	8	3	0.2	1
[illegible]	17.3	W5	51	8	2	1	0
[illegible]	27.5	SW2	08	8	0	ślad	0
[illegible]							
[illegible]	21.6	W4	08	8	3	ślad	2
[illegible]	03.9	W3	02	5	2	0	2
[illegible]	20.7	SW5	05	8	2	0	0
[illegible]	00.6	W5	02	5	2	0	–
[illegible]	22.3	SW3	08	5	1	0	-4
[illegible]	20.4	cisza	08	8	-0	0	-3
[illegible]	20.8	SSW3	41	8	-5	0	-6
[illegible]	21.1	W0	45	8	-5	0	-7
[illegible]							
[illegible]	21.4	SSE1	08	8	-5	0	-6
[illegible]	17.9	NE6	83	8	-2	4	–
[illegible]	86.5	N7	93	9	-3	1	-2
[illegible]	94.1	N4	61	3	-1	ślad	–
[illegible]	93.9	N3	40	7	0	1	–
[illegible]	95.5	NW6	81	8	5	3	–
[illegible]	03.5	WNW4	05	8	6	2	–
[illegible]	03.7	S1	00	0	-24	0	-26
[illegible]	98.9	NNE	03	8	-17	0	–
[illegible]	10.6	WNW4	02	6	-9	0	–
[illegible]	91.2	SSW4	01	3	-2	0	-6
[illegible]	95.5	WNW6	03	8	-7	2	-10
[illegible]	85.1	NW2	02	5	-8	0	-9
[illegible]	90.3	W4	01	3	-7	0	-8
[illegible]	90.7	NW2	02	6	-1	0	–
[illegible]	96.6	WNW3	01	3	2	0	-1
[illegible]	93.2	cisza	71	8	0	ślad	0
[illegible]	96.4	SW6	21	8	6	-"-	-1
[illegible]	95.8	WSW4	03	8	2	0	–
[illegible]	98.3	SSW6	05	8	1	0	–
Abisko	92.0	W5	02	5	-11	4	-13
[illegible]	89.9	WSW4	02	6	0	0	-0
[illegible]	93.0	NW2	01	3	2	0	1
[illegible]	95.8	WSW4	02	4	-1	0	-1
[illegible]	97.1	W4	01	2	1	0	–
[illegible]	83.0	WNW4	02	6	-1	0.1	-2
[illegible]	78.4	W6	03	8	-4	0.2	-5
[illegible]	88.4	N0	00	0	-5	0	-5
[illegible]	81.9	NW2	01	5	-7	0	-7
[illegible]							
[illegible]	61.7	NNE2	72	8	-6	4	-6
Kargonot							
[illegible]	72.1	SE3	03	8	-12	0.5	-13
[illegible]							
[illegible]							
[illegible]	60.5	W3	74	8	-4	3	-4
[illegible]	65.9	SSE4	23	8	-5	1	-12
[illegible]	04.7	SW-	01	4	-12	–	–
[illegible]	–	WNW5	01	1	-2	0	-2
[illegible]	98.0	W5	03	7	-1	0	-1
[illegible]	79.1	WSW4	47	8	-2	1	-3

Stacja	Ciśnienie	Wiatr	Stan pogody	Zachm.	Temp. C°	Opady w mm	Maks.
Kijów	03.1	WNW5	01	4	1	0	-2
Charków	93.7	W4	00	0	-3	1	-4
Kazań	78.5	S5	72	8	-7	0.2	-15
[illegible]							
[illegible]							
Rostów n/D	04.6	SW6	03	8	-2	ślad	–
Saratów							
Stalingrad	01.3	SW5	03	8	-7	ślad	-14
Orenburg							
Soczi							
Astrachań							
Baku							
Madryt							
La Coruña	26.2	E5	04	0	3	0	–
S. Fernando	22.3	cisza	00	0	6	0	–
[illegible]	25.0	WNW3	05	1	4	0	4
Mahon	21.7	N4	01	3	8	0	–
[illegible]	25.6	NE1	00	0	5	0	4
Genova	20.2	WNW3	00	0	9	0	–
Padova							
Firenze	18.2	cisza	00	0	7	0	4
Roma	15.1	ENE4	00	0	3	0	–
Napoli	15.0	NNE3	00	0	3	0	–
[illegible]	13.3	W3	00	0	7	0	–
Palermo	15.9	WSW2	02	4	9	1	–
Messina	14.3	NW1	01	0	11	0	–
Cagliari	18.9	NW3	00	0	5	0	–
Zara	17.8	SSW1	01	3	2	0	–
Belgrad	21.6	cisza	04	0	-8	0	-10
Zagrzeb	24.3	ESE1	47	4	-9	0	-9
Sarajewo	28.5	cisza	46	9	-19	0	-20
Niš	21.0	NW3	03	8	-6	0	-9
Skoplje	19.1	cisza	01	3	-11	0	-13
Sofia							
Warna							
Atheny							
[illegible]							
Kenia							
Bukareszt	15.6	WSW5	02	4	-12	0	-15
[illegible]	14.4	NW5	02	7	2	0	-5
[illegible]							
[illegible]							
[illegible]	14.5	NW4	63	8	12	22	–
[illegible]							
[illegible]							
[illegible]							
Tanger							
Malta	12.8	NE8	02	7	13	2	–
Angora							
Stambuł	10.9	NW1	51	8	3	3	–
Smyrna							
Säntis (2500)							
Zugspitze	–	NNW4	01	3	-7	0	-8
Sonnblick							
[illegible]	–	WSW3	87	9	-2	1	-3
[illegible]	–	W8	46	9	-3	0	-4

UWAGI!

Ciśnienie atmosferyczne zredukowane do 0° C., na ciężkość normalną i do poziomu morza.

Siła wiatru w skali Beauforta: 0-cisza zupełna do 9-wicher.

Stan pogody:

00 — 19 — skrócony opis wyglądu nieba i zjawiska specjalne.
20 — 29 — opady w ciągu ostatniej godziny przed obserwacją, lecz nie w chwili obserwacji.
30 — 39 — Wichury pyłowe i zawieje śnieżne.
40 — 49 — Mgła lub gęste opary (przejrzystość mniejsza od 1000 metrów).
50 — 59 — Dżdża (drobny deszcz ze stratus lub rosząca mgła).
60 — 69 — Deszcz.
70 — 79 — Śnieg.
80 — 89 — Przelotne opady.
90 — 99 — Burza.

Zachmurzenie w skali 10 stopniowej: 0—bez chmur, 1—ślady chmur, 2—$^1/_{10}$ pokrycia nieba, 3—$^2/_{10}$, $^3/_{10}$, 4—$^4/_{10}$, $^5/_{10}$, $^6/_{10}$, 5—$^7/_{10}$, $^8/_{10}$, 6—$^9/_{10}$, 7—więcej niż $^9/_{10}$ pokrycia nieba, lecz z przerwami, 8—niebo całkowicie pokryte chmurami—$^{10}/_{10}$, 9—niebo niewidoczne z powodu mgły, burzy pyłowej lub innych zjawisk.

Temperatura w całkowitych stopniach Celsjusza. W ostatniej rubryce podawane są najniższe temperatury z nocy ubiegłej lub najwyższe z dnia poprzedniego.

Szczegóły w Nowym Kluczu do układania telegramów meteorologicznych, przyjętym w Kopenhadze we wrześniu 1929.

SPOSTRZEŻENIA PILOTOWE

Stacja		Kierunek wiatru na wysokości					Stacja	Godz.	Wiatr dolny	200 m	500 m	1000 m	1500 m	2000 m	3000 m	4000 m
Wilno																
Warszawa																
Lublin																
Kraków																
Poznań																
Gdynia																

Państwowy Instytut Meteorologiczny w Warszawie.

Mapa pogody z dnia 9.II. piątek 1934 r. 7 g. G. M. T. Nr 40 Rocznik XV.

Ciśnienie w millibarach; 1 mmb. odpowiada ciśnieniu słupa rtęci 34 mm. na jednostkę powierzchni.

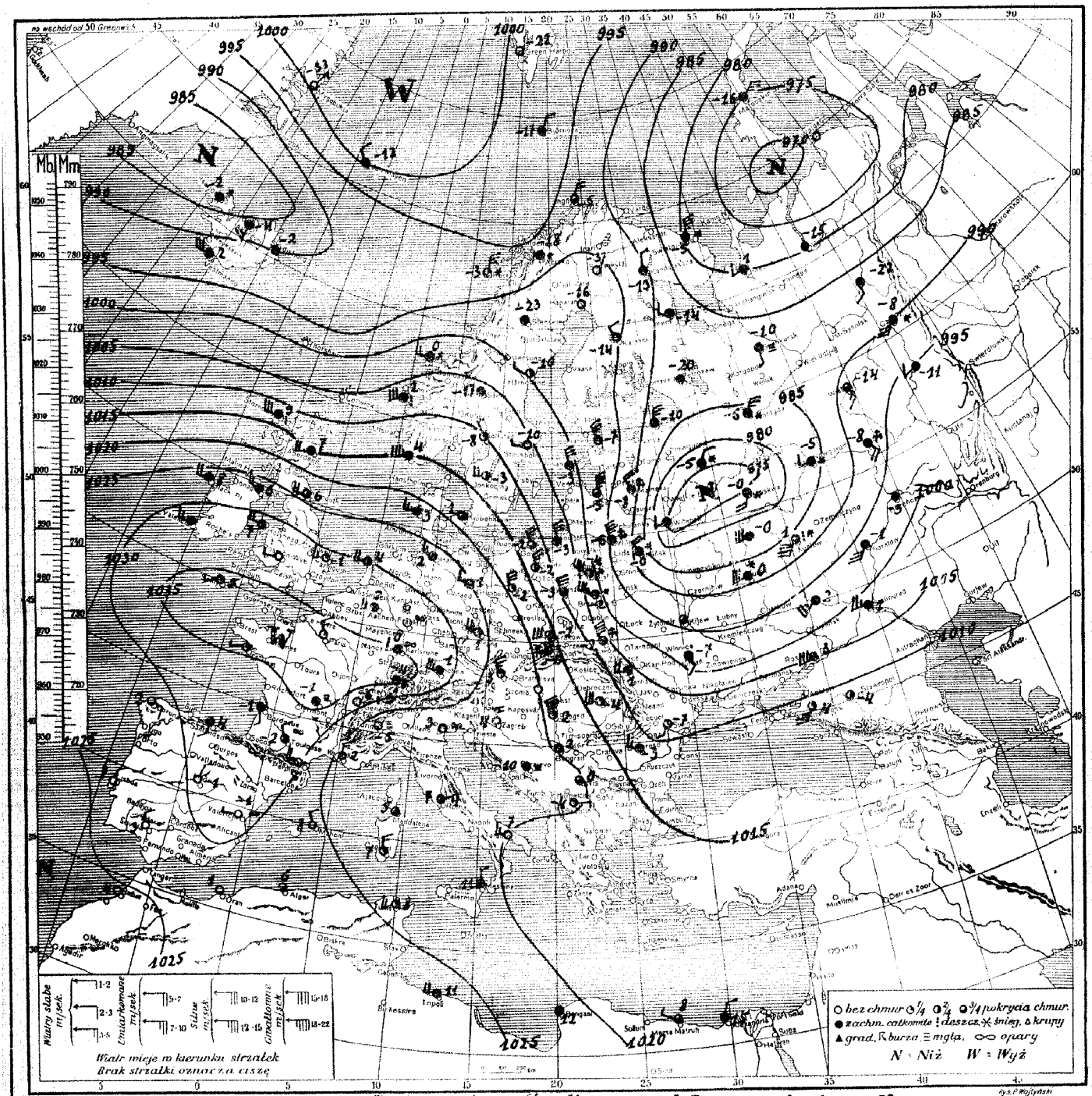

Rozkład ciśnienia: bardzo głęboka i rozległa depresja ze środkami nad Rosją centralną i Nową Ziemią ogarnia całą Rosję, państwa bałtyckie, Bałtyk i Polskę, druga, płytsza nad Islandją. Obszar wysokiego ciśnienia pokrywa kraje Europy południowo-zachodniej i południowej.

Obecny stan pogody w Polsce: zmienna, temperatura od -1° do -6°.

Przewidywany przebieg pogody w dniu 10.II. [sobota]: zachmurzenie zmienne. Nocą lekki lub umiarkowany mróz, dniem temperatura w pobliżu 0°. Słabnące wiatry północno-zachodnie, później zachodnie.

8. II. 7

Wilno	96.6	SW4	02	7	-1	5	-1
Lida	98.5	WSW1	03	8	0	0	-1
	98.3	NW1	57	8	1	1	0
Pińsk	02.5	W5	03	8	2	0.3	2
Białystok	01.4	W3	03	8	2	2	2
Brześć n/B	03.5	W7	03	8	3	1	2
Warszawa	03.4	WSW7	62	8	3	ślad	2
Kalisz	05.6	WSW4	02	7	3	0.1	3
Kielce	09.0	W3	05	8	2	0.3	2
Lublin	01.0	W5	54	8	3	ślad	2
Lwów	10.6	WNW8	03	8	1	—	0
	06.7	W4	61	8	2	0.2	2
Tarnopol	10.2	W5	03	8	2	—	1
Kraków	12.0	W2	02	7	2	0.2	2
Zakopane	13.3	SSW2	02	5	1	ślad	0
Poznań	04.2	WSW7	03	8	4	—	2
Bydgoszcz	96.7	WSW6	04	8	4	1	3
Toruń	01.5	W3	03	8	4	0.6	3
Grudziądz	99.4	SW5	04	8	5	0.5	3
Gdynia	93.6	WSW5	05	8	6	0.3	3
Cieszyn	13.2	SSW3	02	7	3	—	-1
Przemyśl	12.5	WSW2	03	8	1	—	0
	03.2	cisza	02	6	1	13	—
	07.2	W6	00	0	4	0.1	—
	11.9	WNW6	25	7	7	ślad	—
	27.9	NW5	25	8	9	ślad	—
	16.4	W6	15	5	7	1	—
	19.6	WNW6	01	4	7	0	—
	29.4	cisza	05	8	-1	0	-1
	28.3	E1	03	8	1	0	1
Dijon	28.2	cisza	03	8	-5	0	-5
Nancy	23.9	SSW4	05	8	-2	0	-2
Tours	27.8	SW1	08	8	1	0	0
Strasbourg	25.5	SSW4	03	8	-3	0	-2
Perpignan	22.3	WNW4	00	0	9	0	5
Marseille	21.4	cisza	05	0	-6	0	-6
Lyon	28.7	NE2	03	8	-4	0	-4
Rennes	27.7	WNW1	03	8	5	0	3
	18.7	W5	03	8	4	0	3
København	86.3	W7	61	8	5	0.2	—
	76.4	WSW5	03	8	4	3	—
	84.0	WSW8	25	5	6	0	—
	18.6	WSW2	02	4	1	0	1

	24.3	WNW6	28	9	-6	ślad	-7
	27.0	SW5	00	0	-7	0	-8
	20.0	N1	00	0	-1	0	-3
	03.0	W8	02	6	5	0	—
	00.4	SW8	61	8	4	0.2	4
	00.4	WSW4	03	8	5	—	4
	05.6	WSW6	03	8	4	ślad	3
	11.7	WNW5	24	8	2	0	2
	08.8	WSW5	02	5	0	ślad	2
	18.7	WSW6	05	8	2	0	1
	24.3	WSW5	25	7	-10	0	-11
	06.6	WSW7	05	8	4	ślad	3
	94.1	WSW4	66	8	3	1	2
	17.1	WSW7	51	8	3	ślad	2
	91.3	SSE4	71	8	1	1	—
	13.4	SW5	14	7	1	0	1
	14.0	WSW5	05	4	2	0	-0
	18.2	SSW5	43	9	-4	0	-4
	18.1	WSW5	05	5	3	0	2
	14.0	S3	05	8	-2	0	-4
	89.2	NNE3	84	7	-4	2	—
	79.6	NE9	85	8	2	11	—
	70.8	N9	62	8	4	5	—
	94.7	NNE4	03	8	-14	0	—
	02.5	NW5	74	9	-12	0.5	—
	73.1	N5	32	8	-5	6	-7
	90.7	cisza	00	0	-20	0	—
	86.7	NW5	00	0	-15	0	-15
	72.4	SW4	62	8	2	9	-3
	78.0	ENE5	74	8	-2	2	-5
	76.3	SSW4	03	8	3	4	-0
	79.4	S4	21	8	1	2	—
	79.7	NW5	62	8	4	0.4	—
Abisko	90.8	SW5	02	6	-15	0	-16
	90.0	NW4	03	8	-5	0	-5
	88.7	SW4	03	8	-2	0	-3
	91.6	S2	02	8	-3	1	-4
	92.0	SE1	03	8	-1	0	—
	89.2	WNW3	03	8	-9	0.6	-10
	86.1	WNW1	00	0	-15	0	-15
	89.8	NNW6	00	0	-14	0	-15
	86.6	NW2	00	0	-14	0	-14
	73.2	WNW3	02	5	-7	0.2	-11
	78.9	WNW5	72	8	-8	—	—
	67.1	S2	72	8	-13	2	-13
	83.5	W4	02	6	-10	0.4	-11
	79.6	WSW4	71	8	-7	1	-8
	98.9	SSW4	72	8	-7	0.2	-12
	—	W4	02	7	-2	0	-4
	93.6	WNW4	68	8	1	3	-1
	90.6	SSW1	93	8	-3	ślad	-10

	91.8	SSW2	72	8	-2	3	-4
	85.9	WSW3	03	8	-6	ślad	-8
	04.6	SSW3	03	8	-5	ślad	0
	96.2	WSW5	23	8	-3	—	—
Stalingrad	03.1	WSW5	03	8	-1	0	-3
	07.5	WSW2	03	8	0	ślad	-1
	11.3	NNW3	08	2	2	0	—
Madrid	17.0	W4	01	5	6	0	—
Lisboa	20.3	NE2	00	0	7	0	5
	19.1	N2	01	2	8	0	—
	19.4	NNE2	00	0	5	0	—
	19.1	WNW3	00	0	6	0	—
	22.5	WSW2	00	0	7	0	—
	21.4	E2	45	3	-6	0	-6
	25.7	cisza	03	8	-6	0	-7
	21.3	—"—	03	8	-2	0	-4
	25.5	—"—	01	3	-7	0	-9
	18.6	WSW4	00	0	-9	0	-15
	20.1	W2	01	3	10	0	—
	16.4	—	51	8	5	ślad	—
	—	NE1	03	8	1	0	—

UWAGI

Ciśnienie atmosferyczne zredukowane do 0° C., na ciężkość normalną i do poziomu morza.

Siła wiatru w skali Beauforta: 0-cisza zupełna do 9-wicher.

Stan pogody:

00 — 19 — skrócony opis wyglądu nieba i zjawiska specjalne.
20 — 29 — opady w ciągu ostatniej godziny przed obserwacją, lecz nie w chwili obserwacji.
30 — 39 — Wichury pyłowe i zawieje śnieżne.
40 — 49 — Mgła lub gęste opary (przejrzystość mniejsza od 1000 metrów).
50 — 59 — Dżdża (drobny deszcz ze stratus lub rosząca mgła).
60 — 69 — Deszcz.
70 — 79 — Śnieg.
80 — 89 — Przelotne opady.
90 — 99 — Burza.

Zachmurzenie w skali 10 stopniowej: 0—bez chmur, 1—ślady chmur, 2—1/10 pokrycia, nieba, 3—2/10 3/10, 4—4/10 5/10 6/10, 5—7/10 8/10, 6—9/10, 7—więcej niż 9/10 pokrycia nieba, lecz z przerwami, 8—niebo całkowicie pokryte chmurami—10/10, 9—niebo niewidoczne z powodu mgły, burzy pyłowej lub innych zjawisk.

Temperatura w całkowitych stopniach Celsjusza. W ostatniej rubryce podawane są najniższe temperatury z nocy ubiegłej lub najwyższe z dnia poprzedniego.

Szczegóły w Nowym Kluczu do układania telegramów meteorologicznych, przyjętym w Kopenhadze we wrześniu 1929.

SPOSTRZEŻENIA PILOTOWE

Stacja	Godz.	Szybkość wiatru na wysokości 200 m	500 m	1000 m	1500 m	2000 m	3000 m	4000 m
Wilno								
Warszawa								
Lwów								
Gdynia								
Poznań								
Kraków								

Stacja	Godz.	Wiatr dolny	Kierunek wiatru na wysokości 200 m	500 m	1000 m	1500 m	2000 m	3000 m	4000 m

Państwowy Instytut Meteorologiczny w Warszawie.

Mapa pogody z dnia 10. II. sobota 1934 r. 7 g. G. M. T. Nr. 41A Rocznik XV

Ciśnienie w millibarach: 1 mmb. odpowiada ciśnieniu słupa rtęci 3·4 mm. na jednostkę powierzchni.

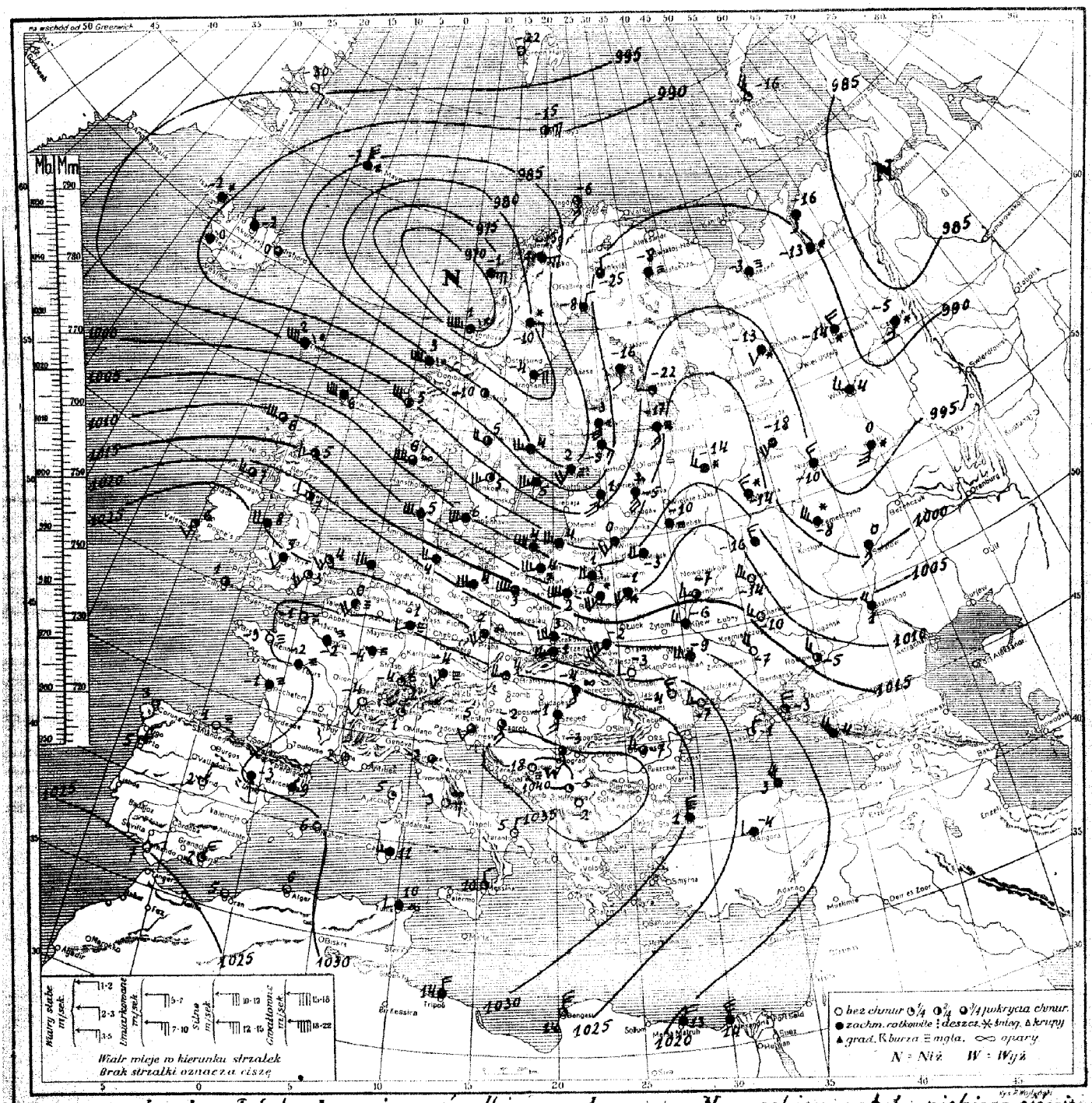

Rozkład ciśnienia: bardzo głęboka depresja ze środkiem nad morzem Norweskiem, zatoką niskiego ciśnienia sięga nad państwa bałtyckie i Polskę, ogarniając swym wpływem Skandynawię, kraje Europy środkowej, oraz niemal całą Rosję. Pozostałą część Europy pokrywa wysokie ciśnienie ze środkiem nad Bałkanami.

Obecny stan pogody w Polsce: pochmurno zapadami. Temper. od -1° na wschodzie do +4° na zachodzie.

Przewidywany przebieg pogody w dniu 11. II. (niedziela): pogoda o zachmurzeniu zmiennem - zwolna malejącem, przy umiarkowanych, chwilami porywistych wiatrach z kierunków zachodnich. Nocą lekki mróz, dniem temperatura nieco powyżej 0°.

Wilno	04.0	NNW8	37	8	−6	2	−6		35.0	SSW3	08	2	−4	Ślad	−4		31.5	—	02	7	—	—	−2	
Lida	94.1	NW7	37	8	−4	1	−7		33.4	SSW4	03	6	−6	0	−7		87.6	SW6	71	8	0	1	−2	
Nowogródek	02.6	NNW7	71	8	−5	1	−6										93.4	SE4	38	8	−8	0.1	−13	
Pińsk									28.0	SW2	01	4	3	0	—									
Białystok	02.5	WNW8	72	8	−4	0.3	−4		25.9	WNW4	01	3	2	0	2									
Brześć nad B.	02.3	W9	23	8	−2	3	−4		00.6	NW4	03	5	0	Ślad	−0		05.5	SW6	02	7	3	0	0	
Warszawa	09.5	NW6	23	6	−3	0.1	−3		25.1	NW4	01	2	1	1	0		97.1	SSW5	03	8	−1	0	−3	
Kalisz	16.3	NW5	01	3	−1	—	−2		25.3	NW3	14	4	0	2	−0		03.8	WSW2	03	8	1	Ślad	0	
Kielce	13.8	WNW7	03	6	−3	3	−3		20.7	NE	14	3	0	—	−1									
Lublin	07.3	NW9	02	7	−3	0.2	−5		—	Ne	05	4	—	0	1									
Lwów	05.8	NW8	37	8	−2	Ślad	−4		33.8	W2	78	6	1	0	−0									
Łuck	99.5	NW9	13	8	−1	0.2	−2		28.7	W3	85	3	0	0.4	0									
Tarnopol	01.9	W6	75	8	−2	—	−2		07.3	N6	94	8	−3	2	−4									
Kraków	16.6	WSW5	02	5	−2	0.4	−2		32.4	WSW3	22	8	2	Ślad	1									
Zakopane	18.1	NW4	36	6	−6	3	−6		06.8	N3	01	4	−3	2	—									
Poronin	18.7	NW6	01	3	−2	2	−2		26.0	WNW5	26	4	1	0.3	−1									
Bydgoszcz	10.4	WNW6	01	3	−1	1	−2		20.8	NW3	71	5	−0	0.6	−1									
Toruń	14.6	NW5	01	4	−2	0.2	−3		13.0	NNW6	83	6	1	2	−4									
Grudziądz	14.1	NNW5	02	4	−2	3	−2																	
Gdynia																								
Cieszyn	20.7	WNW2	02	7	−1	Ślad	−3		10.6	W3	—	4	1	0	−1									
Prezmyśl	10.2	NW5	23	6	−2	0.2	−2		83.4	W	38	8	−6	1	—									
Ebenhausen									91.3	NNE2	83	5	−5	0.5	—		20.9	ENE3	02	5	7	0	—	
Seydlitzpunkt									93.2	N5	72	8	−3	5	—		22.7	cisza	00	0	17	0	—	
Kopfhöft																	19.9	W3	00	0	7	0	—	
Lauwers									04.5	SW5	72	8	0	0.5	—		23.1	WSW4	01	3	7	0	—	
Eleonorenhof	11.7	W7	22	8	9	4	—		10.7	WSW3	64	2	3	1	—		22.2	N2	13	6	11	0	—	
Aberdeen	14.1	WSW5	01	4	7	0	—		98.7	cisza	00	0	−22	0	−25		24.1	NW4	01	3	7	0	—	
Lynemouth	23.3	W4	02	5	6	0	—		97.5	NNE2	02	6	−17	0	—	Zara	23.4	NW4	00	0	2	0	—	
Hayshaw	30.9	W4	01	4	7	0	—		00.6	NW	02	6	−12	Ślad	—									
Falmouth									03.1	SW3	02	5	−8	0	−12		19.8	—	01	4	2	0	−1	
Blacktoft	28.3	W8	02	8	8	7	—		92.1	NW5	00	0	−28	0	−31		22.8	NW4	00	0	4	0	−1	
Valentia	32.7	WSW3	02	8	—	0	—		53.6	cisza	00	0	−26	0	−26		25.9	cisza	46	9	−10	0	−10	
Malahinear									50.5	—	01	1	−23	0	−24		20.6	—"—	02	5	0	0	−5	
Crosdor									99.0	NNW	01	2	−10	0	—		20.5	E1	01	3	−4	0	−8	
Aberdeen-Wyn	32.3	W1	00	0	0	0	—		03.3	NW	01	3	−8	0	−8									
Actlly	35.4	SW1	—	2	5	0	—		06.5	N	00	0	−10	Ślad	−11									
									12.5	W4	01	4	−3	—"—	−6									
Kocbarton									02.8	NW5	01	1	−3	1	—									
Aberdeen	33.0	ESE2	40	8	—	0	−1		12.3	W3	01	3	−4	0.1	—									
Clermont	35.1	cisza	45	8	−1	0.2	−5	Abisko	93.9	cisza	74	8	−18	Ślad	−22		11.0	WNW3	01	4	−3	0	−7	
Dijon									99.1	NNW5	01	2	−7	0.5	−8									
Nancy									01.8	NNW3	01	3	−3	0	−9									
Le Havre									99.9	Ne	24	5	−5	4	−7		21.0	—	02	7	−1	0	−3	
Brest									02.9	NW4	02	5	−3	0.3	—		26.6	W4	03	8	11	0.2	—	
Paris																	21.2	cisza	01	3	12	0	—	
Nantes																	24.3	SW3	02	5	8	0	7	
Strasbourg																								
Toulouse	34.6	NW2	05	2	−2	0	−3		98.4	No	00	0	−16	0	−19									
Perpignan	26.1	W4	00	0	7	0	6		94.0	NW4	00	0	−20	0	−24									
Marseille	22.3	NW3	00	0	2	0	2		81.6	Ne	05	6	−14	0	−14									
Nancy									83.4	W4	03	8	−10	0.1	−10									
									86.4	NE3	03	8	−15	0.1	−15									
									80.3	E1	72	8	−15	0.5	−20									
Nicolajew	29.1	WSW4	01	4	4	0.1	—		95.2	WSW	01	4	−11	—	−11									
Visby	22.0	W3	05	2	3	—	—		88.6	NS	03	8	−10	0	−11									
Bruxelles									82.1	NE5	74	8	−6	0.5	−12		—	WNW3	03	8	−7	3	−7	
Kobenhavn	28.3	WNW5	01	4	1	0	—		92.3	SSE2	01	4	−14	0.2	−14		—	NW8	116	9	−6	3	−9	
Skagen									02.1	cisza	00	0	−12	0	−12									
Aberdeen	16.4	NW5	01	3	−1	0.4	—		—	Ns	—	8	−6	1	−6									
Wisby	22.2	NW5	01	3	3	0.1	3		75.1	SSW2	72	8	−0	2	−4									
Klagenfurt																								

UWAGI

Ciśnienie atmosferyczne zredukowane do 0° C., na ciężkość normalną i do poziomu morza.

Siła wiatru w skali Beauforta: 0-cisza zupełna do 9-wicher.

Stan pogody:

00 — 19 — skrócony opis wyglądu nieba i zjawiska specjalne.

20 — 29 — opady w ciągu ostatniej godziny przed obserwacją, lecz nie w chwili obserwacji.

30 — 39 — Wichury pyłowe i zawieje śnieżne.

40 — 49 — Mgła lub gęste opary (przejrzystość mniejsza od 1000 metrów).

50 — 59 — Dżdża (drobny deszcz ze stratus lub rosząca mgła).

60 — 69 — Deszcz.

70 — 79 — Śnieg.

80 — 89 — Przelotne opady.

90 — 99 — Burza.

Zachmurzenie w skali 10 stopniowej: 0—bez chmur, 1—ślady chmur, 2—$^1/_{10}$ pokrycia, nieba, 3—$^2/_{10}$, $^3/_{10}$, 4—$^4/_{10}$, $^5/_{10}$, $^6/_{10}$ 5—$^7/_{10}$, $^8/_{10}$, 6—$^9/_{10}$, 7—więcej niż $^9/_{10}$ pokrycia nieba, lecz z przerwami, 8—niebo całkowicie pokryte chmurami—$^{10}/_{10}$, 9—niebo niewidoczne z powodu mgły, burzy pyłowej lub innych zjawisk.

Temperatura w całkowitych stopniach Celsjusza. W ostatniej rubryce podawane są najniższe temperatury z nocy ubiegłej lub najwyższe z dnia poprzedniego.

Szczegóły w Nowym Kluczu do układania telegramów meteorologicznych, przyjętym w Kopenhadze we wrześniu 1929.

OBSERWACJE LOTNICZE

Stacja	Godz.	KIERUNEK I SIŁA WIATRU						Stacja	Godz.	KIERUNEK WIATRU NA WYSOKOŚCI						
		100 m	200 m	500 m	1000 m	1500 m	2000 m			100 m dalej	200 m	500 m	1000 m	1500 m	2000 m	3000 m	4000 m
Wilno																	
Warszawa																	
Lwów																	
Odessa																	
Poznań																	
Kraków																	

Państwowy Instytut Meteorologiczny w Warszawie.

Mapa pogody z dnia **11. II. (niedziela)** 1934 r. **7** g. G. M. T. Nr **42 a** Rocznik XV.

Ciśnienie w millibarach: 1 mmb odpowiada ciśnieniu słupa rtęci 3.4 mm. na jednostkę powierzchni.

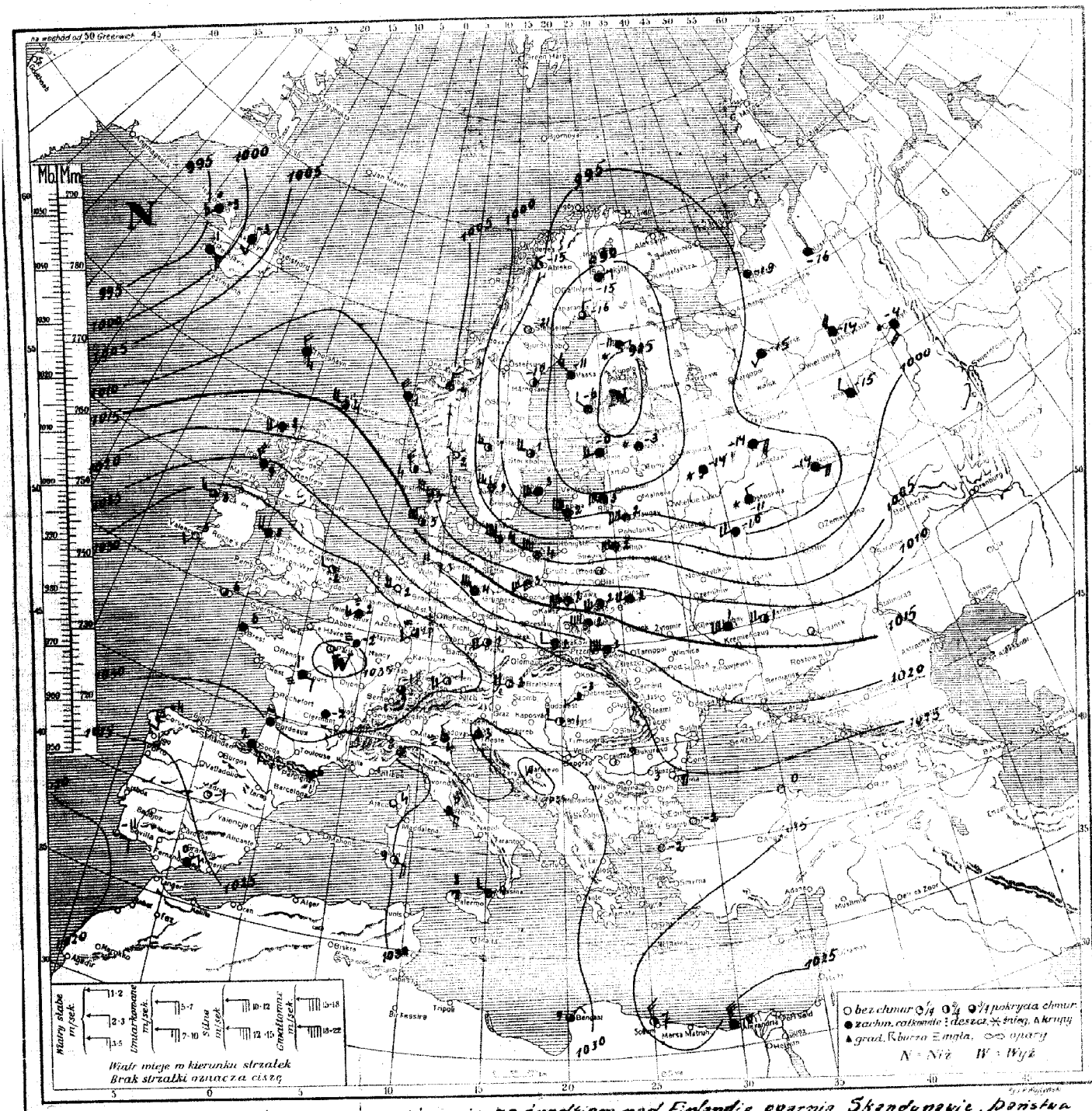

Rozkład ciśnienia: **Rozległy obszar niskiego ciśnienia ze środkiem nad Finlandją ogarnia Skandynawję, państwa bałtyckie wraz z Polską oraz całą Rosję. Pozostała część Europy pokrywa wysokie ciśnienie.**

Obecny stan pogody w Polsce: **zachmurzenie zmienne, przeważnie duże. Temp. od 1° do 4°.**

Przewidywany przebieg pogody w dniu **12. II. (poniedz.)** **W dalszym ciągu pogoda zmienna, gdzieniegdzie z przeźnieżnemi opadami. Najpierw dość silne wiatry zachodnie i północno-zachodnie, potem słabnące. Temp. bez większych zmian.**

Nikifor	98.1	SW3	76	8	0	1	-3		32.1	ESE3	08	3	-4	Ślad	-5	Nikifor	27.9	WNW3	03	8	-6	0	-7
Lwów	02.1	SW4	77	8	0	–	-4		32.5	SW4	05	0	-4	0	-5	Lwów	10.9	WNW5	05	0	-14	1	-14
Suwałki	03.3	WSW3	52	8	1	1	-4		33.3	N4	00	1	-1	0	-2	Suwałki	91.9	SW4	70	8	0	Ślad	0
Wilno	00.9	SW4	74	8	-1	Ślad	-4		21.0	W4	03	6	5	0	–	Wilno	26.2	W4	00	0	-7	0	–
Białystok	06.1	WSW4	62	8	1	4	-2		28.3	WSW5	03	8	4	Ślad	4	Białystok							
Brześć n/B	03.5	SW5	72	8	0	2	-2		15.0	W5	03	9	4	2	3	Brześć n/B	13.1	NW5	02	4	-5	5	–
Warszawa	11.8	WSW6	62	8	2	0.3	-1		18.2	W6	03	9	4	Ślad	3	Warszawa	33.0	S2	03	8	0	0	-1
Kalisz	15.8	W3	02	8	3	Ślad	0		23.7	W5	05	4	3	0	2	Kalisz	03.3	NW4	03	8	1	0	1
Poznań	18.3	W5	05	8	1	1	-2		07.3	WSW6	04	8	4	0	1	Poznań	10.0	SW5	03	8	1	–	1
Lublin	16.1	SW5	70	8	1	1	-3		29.6	NW4	08	8	-2	0	-2	Lublin	28.3	NW5	03	8	4	5	–
Lwów	18.1	SW8	36	8	-2	–	-7		31.4	SW5	08	0	-4	0	-5	Lwów							
Łódź	04.7	W8	74	8	-2	0.6	-4		23.0	W5	51	8	2	Ślad	2	Łódź	08.3	S2	03	7	6	0	–
Tarnopol	19.5	W3	02	8	-3	–	-6		02.1	W5	03	8	4	3	0	Tarnopol							
Kraków	20.7	WSW6	03	8	3	0.3	-2		28.3	SSW5	01	2	1	0	1	Kraków	28.3	NNE4	00	0	2	0	–
Zakopane	22.1	WSW5	02	8	1	–	-9		96.0	W7	03	8	4	4	–	Zakopane	26.3	S2	00	0	3	0	–
Poznań	16.4	W3	03	8	3	1	1		25.9	SSW5	05	1	2	0	2	Poznań	22.6	ENE4	00	0	7	0	–
Pudapeszt	07.8	WSW5	03	8	4	–	1		24.9	calma	02	5	2	0	-0	Pudapeszt	38.0	WNW4	03	8	7	0	–
Reval	11.7	WN	03	8	4	Ślad	0		26.4	S3	23	6	-1	0.1	-7	Reval	29.0	cisza	00	1	6	0	–
Grudziądz	03.9	WSW5	04	8	4	1	0									Grudziądz							
Odessa	03.5	WNW3	03	8	4	1	0									Odessa							
Cherson	23.7	SSW4	02	5	3	0.4	-2		31.0	S3	05	8	-4	0	-5	Cherson	33.9	E2	00	0	9	0	–
Przemyśl	21.3	SW2	72	8	0	Ślad	-4		38.7	W4	01	3	-10	2	–	Przemyśl							
Dowiatsch	92.6	WNW3	86	8	2	2	–		89.4	SSE3	01	3	-6	4	–	Dowiatsch	34.1	cisza	00	5	-2	0	–
Seydlitzpol									71.6	E2	10	8	-1	Ślad	–	Seydlitzpol	33.5	E3	05	0	3	0	–
Veskiaure									57.3	W3	09	9	1	3	–	Veskiaure	33.0	NE3	00	0	3	0	–
Lemvig	03.1	W3	01	4	6	0	–		69.5	WSW3	01	8	4	2	–	Lemvig	34.7	N2	00	0	5	0	–
Stornoway	13.0	W6	25	5	6	3	–		06.2	W5	02	3	5	8	–	Stornoway	33.8	SW3	01	3	9	0	–
Aberdeen	14.8	WSW3	01	4	5	0	–		05.6	cisza	01	2	-22	0	–	Aberdeen	33.3	NW2	01	2	10	0	–
Tynemouth	18.6	W2	01	4	7	0	–		91.8	SW5	02	4	-15	0	–	Tynemouth	33.4	W4	03	8	8	0	–
Holyhead	24.7	WSW4	02	8	8	0	–		82.0	NW6	26	9	-7	0.3	–	Holyhead	35.9	SE2	00	0	1	0	–
Yarmouth	24.6	SW3	01	3	4	0	–		92.8	SSW5	01	2	-2	0	-8	Yarmouth	34.6	SE2	01	3	-3	0	-4
Blackpool	25.0	W2	02	6	8	5	–		83.7	E2	71	8	-23	Ślad	–	Blackpool	32.8	SE4	01	1	-2	0	-3
Falenda	27.5	SSW2	01	3	6	1	–		85.7	NE5	23	9	-8	-n-	-17	Falenda	40.7	cisza	43	0	-18	0	-19
Kalmthout	22.6	W3	02	5	7	0.4	–		78.1	E2	74	8	-10	2	-21	Kalmthout	35.4	E2	01	3	-5	0	-7
Croydon	27.5	WSW4	02	7	4	0	–		79.5	cisza	03	8	-4	3	–	Croydon	37.0	cisza	00	0	-2	0	-7
Vlissingen	26.2	SW2	02	7	5	0	–		94.1	SW2	00	1	5	0.3	2	Vlissingen							
Leith									80.1	NE5	03	6	4	1	-2	Leith							
Cranwell	24.7	SW3	01	4	4	0	–		96.2	SW2	01	0	6	1	2	Cranwell							
Aberdeen	29.5	cisza	46	9	-1	0	-2		89.9	WSW6	01	2	5	0	-9	Aberdeen							
Sassnitz									85.9	NE4	01	5	6	Ślad	–	Sassnitz							
Clermont								Abisko	94.0	E2	29	8	-15	1	-22	Clermont							
Objux	01.3	cisza	46	9	-4	0	-6		89.1	E5	14	8	-5	2	-10	Objux	34.0	WNW3	02	4	-7	0	-11
Nancy	32.6	—"—	46	9	-4	Ślad	-4		85.1	E4	54	8	2	1	-2	Nancy							
ex Nävis	30.6	—"—	45	0	-1	0	-2		90.7	NW5	51	8	-1	1	-5	ex Nävis	29.6	NW3	00	2	-4	0	-16
Brest	29.1	—"—	03	8	5	0	3		96.9	SW5	03	8	2	3	–	Brest							
Tours	29.8	—"—	48	9	-2	0	-3		58.7	SE2	72	8	-3	0	-10	Tours	33.1	NE4	03	8	14	0	–
Paris	31.4	—"—	46	9	-2	0	-2		87.6	WNW	01	3	-22	–	–	Paris	26.5	NW5	02	4	14	0	–
Strassburg	32.1	—"—	46	9	-7	0	-7		84.5	SE4	75	8	-7	–	-12	Strassburg	31.5	WSW3	05	8	10	0	7
Toulouse									92.9	SE2	40	8	-16	0	-18	Toulouse	28.0	cisza	05	0	6	0	5
Perpignan																Perpignan							
Marsylia	31.3	cisza	02	4	2	0	0									Marsylia							
Nicea	33.2	—"—	00	0	5	0	5									Nicea							
Lyon	32.7	—"—	42	9	-4	0	-5		98.7	cisza	72	8	-13	0.1	-15	Lyon							
Rennes	03.5	—"—	08	0	-3	0	-3									Rennes	21.5	NNW5	03	8	3	2	–
Hendaye	22.8	WSW5	01	2	–	0	–		99.9	SE3	04	0	-17	0	-17	Hendaye							
Biarritz	26.9	SW4	03	8	2	0	–		95.5	NW4	03	8	-14	0.2	-21	Biarritz							
Brindisi	28.6	SW4	48	9	0	0	0		90.3	NW3	23	3	4	2	-10	Brindisi							
Nikosia	06.3	WSW6	03	8	6	3	–		85.8	WSW4	71	8	-6	0.2	-12	Nikosia							
Skagen									–	S3	93	8	-12	Ślad	-16	Skagen							
Aberdeen	09.4	W6	03	8	5	0	–									Aberdeen							
Wien	27.5	W4	01	3	4	0	2		02.0	NW4	71	8	-14	Ślad	-15	Wien							
Klagenfurt									00.1	WSW4	03	8	-0	0	-1	Klagenfurt							

UWAGI

Ciśnienie atmosferyczne zredukowane do 0° C., na ciężkość normalną i do poziomu morza.
Siła wiatru w skali Beauforta: 0-cisza zupełna do 9-wicher.

Stan pogody:

00 — 19 — skrócony opis wyglądu nieba i zjawiska specjalne.
20 — 29 — opady w ciągu ostatniej godziny przed obserwacją, lecz nie w chwili obserwacji.
30 — 39 — Wichury pyłowe i zawieje śnieżne.
40 — 49 — Mgła lub gęste opary (przejrzystość mniejsza od 1000 metrów).
50 — 59 — Dżdża (drobny deszcz ze stratus lub rosząca mgła).
60 — 69 — Deszcz.
70 — 79 — Śnieg.
80 — 89 — Przelotne opady.
90 — 99 — Burza.

Zachmurzenie w skali 10 stopniowej: 0—bez chmur, 1—ślady chmur, 2—$^1/_{10}$ pokrycia, nieba, 3—$^3/_{10}$, $^3/_{10}$, 4—$^4/_{10}$, $^5/_{10}$, $^6/_{10}$ 5—$^7/_{10}$, $^8/_{10}$, 6—$^9/_{10}$, 7—więcej niż $^9/_{10}$ pokrycia nieba, lecz z przerwami, 8—niebo całkowicie pokryte chmurami—$^{10}/_{10}$, 9—niebo niewidoczne z powodu mgły, burzy pyłowej lub innych zjawisk.

Temperatura w całkowitych stopniach Celsjusza. W ostatniej rubryce podawane są najniższe temperatury z nocy ubiegłej lub najwyższe z dnia poprzedniego.

Szczegóły w Nowym Kluczu do układania telegramów meteorologicznych, przyjętym w Kopenhadze we wrześniu 1929.

SPOSTRZEŻENIA PILOTOWE

Stacja	Godz.	Wiatr	Chmury	Widzialność	Temperatura	Uwagi	Godz.	Wiatr	Kierunek wiatru na wysokości 400 m	500 m	1000 m	1500 m	2000 m	3000 m	4000 m
Wilno															
Warszawa															
Lwów															
Kijów															
Poznań															
Kraków															

Państwowy Instytut Meteorologiczny w Warszawie.

Mapa pogody z dnia 12. II. poniedziałek 1934 r. 7 g. G. M. T. Nr 43 Rocznik XV.

Ciśnienie w millibarach: 1 mmb. odpowiada ciśnieniu słupa rtęci 3·4 mm. na jednostkę powierzchni.

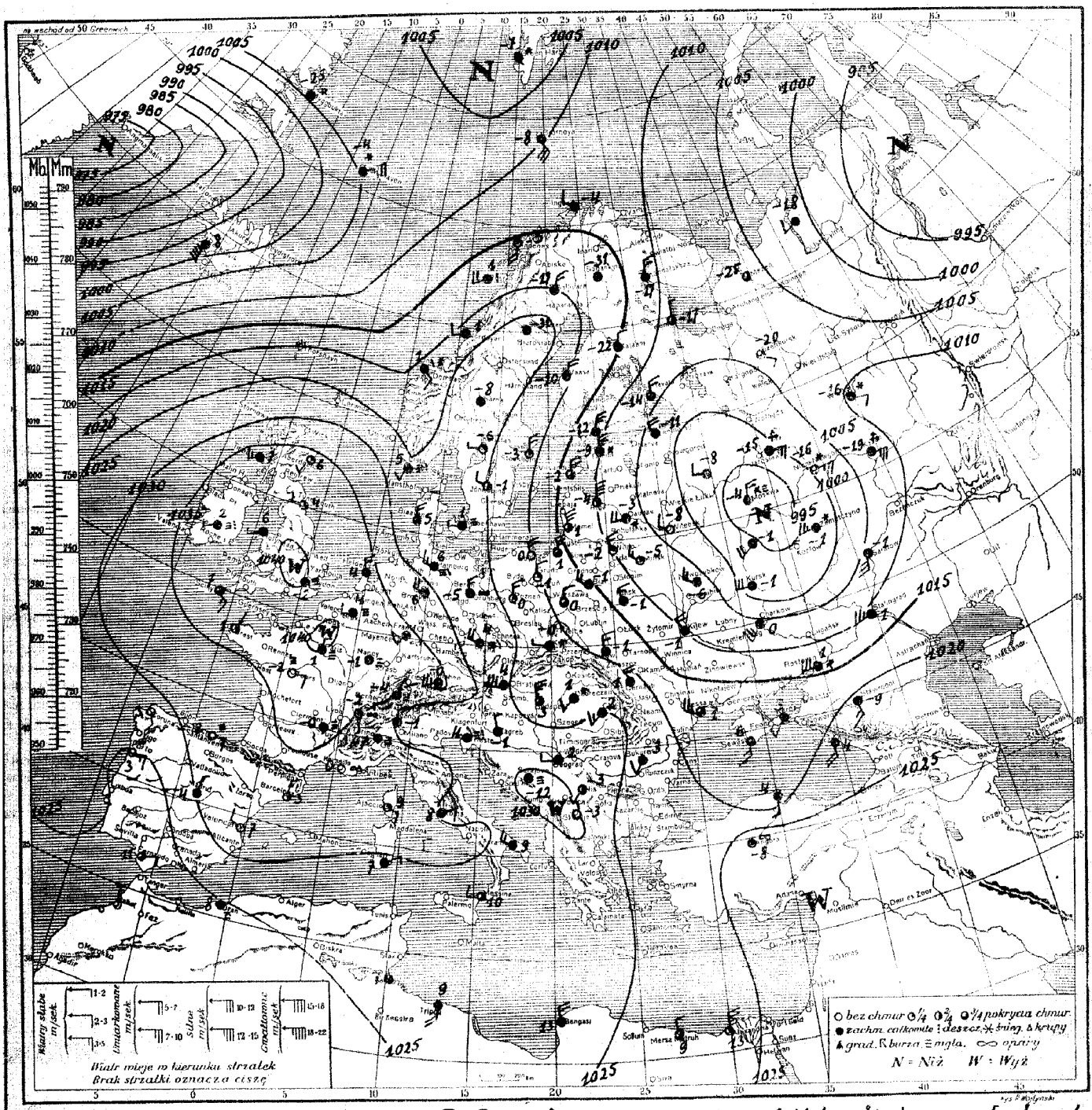

Rozkład ciśnienia: głębaka depresja ogarnia całą Rosję, druga nasuwa się nad Islandję i ocean Lodowaty. Pozostała część Europy znajduje się pod wpływem rozległego wyżu barometrycznego ze środkiem nad Anglją i Francją.

Obecny stan pogody w Polsce: zachmurzenie zmienne z przelotnemi miejscami opadami śnieżnemi. Temper. od +1 do -2°

Przewidywany przebieg pogody w dniu 13. II. (wtorek): przejściowy wzrost zachmurzenia, począwszy od zachodu kraju. Nocą lekki mróz, dniem odwilż. Słabe wiatry północno-zachodnie.

Wilno	01.5	WSW6	03	8	2	0.2	2
Lida	06.5	WSW5	03	8	2	0	1
Suwałki	06.1	SW3	03	8	2	0	1
Pińsk	12.0	W4	03	8	2	0	1
Białystok	09.7	WSW4	03	8	1	0	1
Siedlce n/B	14.6	WSW5	03	8	2	0	-2
Warszawa	13.9	WSW5	03	8	2	0	1
Kalisz	17.1	W3	02	6	3	0	2
Kielce	20.1	W3	03	8	1	0	1
Lublin	17.6	W8	03	8	2	0	0
Lwów	20.5	W8	03	8	1	0	-0
Łuck	17.0	W5	02	6	2	0	1
Tarnopol	20.5	SW2	02	8	1	0	0
Kraków	22.7	W2	03	8	2	0	2
Zakopane	23.8	W5	02	7	0	0	-4
Poznań	17.0	W7	03	8	3	0	2
Bydgoszcz	08.2	SW6	03	8	3	0	2
Toruń	12.2	W4	03	8	4	0	2
Grudziądz	09.9	W4	63	8	3	ślad	2
Gdynia	03.8	W6	25	8	4	1	—
Cieszyn	25.0	SSW3	02	7	2	0	0
Przemyśl	21.9	W4	02	5	2	0.1	2
[illegible]	11.0	NW4	—	8	4	0	—
Seydisfjord							
Kaytjavik							
Lerwick	13.5	WNW4	02	5	4	1	—
Stornoway	18.6	WSW4	81	8	8	11	—
Aberdeen	21.5	SSW2	01	3	6	0	—
Tynemouth	26.6	W3	02	5	6	0	—
Holyhead	32.8	WNW4	02	8	8	0	—
Yarmouth							
Blacksod	31.0	W3	02	5	8	0.2	—
Valencia	33.3	SW2	01	1	3	0	3
Mallabaan							
Croydon							
Ross-on-Wye	33.5	NNE2	49	0	-1	0	—
Scilly	34.2	cisza	01	3	6	0.2	—
Cranwell	31.5	-"-	05	4	1	0	—
Rochefort	31.4	E3	08	8	-1	0	-1
Sezoz	28.9	ESE1	03	8	2	0	1
Clermont	32.6	cisza	05	8	-2	0	—
Dijon							
Nancy							
Le Havre	34.3	cisza	08	7	3	0	3
Brest	33.0	-"-	03	8	6	0	—
Tours							
Paris							
Strasbourg	34.5	N2	01	3	-2	0	-4
Toulouse	29.4	cisza	48	9	1	0	-0
Perpignan	28.7	-"-	02	6	6	0	5
Marseille	29.0	-"-	01	2	5	0	4
Ajaccio	28.6	-"-	00	0	4	0	3
Lyon	32.6	-"-	08	6	-1	0	-2
Helder							
Vlissingen							
Bruxelles	32.8	WSW3	48	9	2	0	1
[illegible]	08.0	WNW7	15	4	5	ślad	—
Skagen	04.6	WNW8	01	3	4	1	—
[illegible]	13.9	WNW6	02	5	5	2	—
Wien	27.9	W4	01	1	3	0	3
Klagenfurt							

[illegible]	32.7	SSE1	49	5	-1	0	-2
[illegible]	26.0	W5	03	8	5	0	—
[illegible]	21.7	W6	02	6	4	0	2
[illegible]	15.4	W7	02	8	5	0	4
[illegible]	21.2	W6	03	8	4	ślad	4
[illegible]	25.6	WNW5	05	7	3	-"-	2
[illegible]	22.0	WSW5	02	7	3	-"-	2
[illegible]	32.6	SW2	65	5	-1	0	-3
[illegible]	34.4	SW3	01	3	-1	0	-3
[illegible]	25.6	W6	05	4	3	0	3
[illegible]	01.9	WSW6	22	5	2	0	1
[illegible]	31.9	W4	08	8	3	0	-2
[illegible]	27.8	SW4	01	3	1	0	0
[illegible]	25.5	W2	03	8	1	0	0
[illegible]	25.6	cisza	05	0	-1	0	-2
[illegible]	09.5	NW7	10	6	1	0.6	—
[illegible]	13.4	NW6	02	4	3	0.5	—
[illegible]	01.4	NW4	01	4	-2	1	-6
[illegible]	85.9	N2	02	5	-16	10	-19
[illegible]	94.6	cisza	00	0	-21	0	-24
[illegible]	91.1	-"-	01	4	-10	0	—
[illegible]	97.3	WNW3	01	3	1	0	1
[illegible]	92.3	WNW4	01	4	1	0	1
[illegible]	99.7	WNW5	01	3	3	—	2
[illegible]	93.2	WSW5	03	8	3	—	—
[illegible]	97.9	W6	01	3	3	3	—
Abisko	95.4	cisza	01	3	-13	0	-18
[illegible]	87.7	WSW5	02	6	0	0	-0
[illegible]	88.4	WNW5	02	5	3	0	0
[illegible]	92.4	WSW6	61	8	3	0	2
[illegible]	92.6	WSW5	03	8	3	0	0
[illegible]	84.9	WNW4	02	6	-4	13	-6
[illegible]	89.2	SE6	74	8	-10	2	-13
[illegible]	89.5	NW5	03	8	-11	0	-12
[illegible]	83.9	W3	03	8	-8	4	-11
[illegible]	97.5	cisza	72	8	-16	0.1	-17
[illegible]	97.0	E4	71	8	-14	0	—
[illegible]	99.5	NW2	03	8	-15	2	-17
[illegible]	09.4	S5	03	8	0	0	—
[illegible]	90.6	NNW4	71	8	-11	2	-12
[illegible]	05.0	WSW5	03	8	-10	0.3	-10

Kijew							
Kursk							
[illegible]							
[illegible]							
Sewastopol							
Roman n.D.							
Saratow							
Stalingrad							
Orenburg							
[illegible]							
[illegible]							
[illegible]							
[illegible]	29.8	cisza	00	0	-1	0	-1
[illegible]	26.1	SSE2	00	0	4	0	—
[illegible]	21.4	NE1	01	3	8	—	—
[illegible]							
[illegible]							
[illegible]	24.5	No	01	1	9	0	7
[illegible]	30.3	cisza	03	8	8	ślad	—
[illegible]							
[illegible]	30.6	cisza	57	9	4	ślad	2
[illegible]	30.1	ESE4	03	8	5	0	—
[illegible]	30.5	cisza	00	0	5	0	—
[illegible]							
[illegible]	30.9	cisza	02	4	8	0	—
[illegible]	31.9	NW2	00	0	9	0	—
[illegible]	29.1	ESE4	01	3	9	0	—
Zara	21.1	SW1	01	3	4	0	—
[illegible]	27.5	cisza	00	0	0	0	-0
[illegible]	27.4	NW3	00	0	6	0	3
[illegible]	35.3	cisza	44	9	-16	0	-17
[illegible]	20.3	SE2	00	0	-4	0	-7
Skoplje	33.9	cisza	00	0	-4	0	-6
Sofia							
[illegible]	27.0	W4	01	1	-2	0	-6
[illegible]							
[illegible]							
[illegible]							
Bucuresti	26.8	WSW4	00	2	-5	0	-7
[illegible]							
[illegible]							
[illegible]							
Tripoli	32.6	S3	03	8	9	0	—
Bengasi	30.2	NE1	02	5	9	0	—
Tunis							
[illegible]							
[illegible]							
Malta							
Angora							
Stambul	29.5	cisza	01	1	0	0	—
[illegible]	—	E2	00	0	-3	0	—

UWAGI

Ciśnienie atmosferyczne zredukowane do 0° C., na ciężkość normalną i do poziomu morza. Siła wiatru w skali Beauforta: 0-cisza zupełna do 9-wicher.

Stan pogody:

00 — 19 — skrócony opis wyglądu nieba i zjawiska specjalne.
20 — 29 — opady w ciągu ostatniej godziny przed obserwacją, lecz nie w chwili obserwacji.
30 — 39 — Wichury pyłowe i zawieje śnieżne.
40 — 49 — Mgła lub gęste opary (przejrzystość mniejsza od 1000 metrów).
50 — 59 — Dżdża (drobny deszcz ze stratus lub rosząca mgła).
60 — 69 — Deszcz.
70 — 79 — Śnieg.
80 — 89 — Przelotne opady.
90 — 99 — Burza.

Zachmurzenie w skali 10 stopniowej: 0—bez chmur, 1—ślady chmur, 2—1/10 pokrycia nieba, 3—2/10, 3/10, 4—4/10, 5/10, 6/10, 5—7/10, 8/10, 6—9/10, 7—więcej niż 9/10 pokrycia nieba, lecz z przerwami, 8—niebo całkowicie pokryte chmurami—10/10, 9—niebo niewidoczne z powodu mgły, burzy pyłowej lub innych zjawisk.

Temperatura w całkowitych stopniach Celsjusza. W ostatniej rubryce podawane są najniższe temperatury z nocy ubiegłej lub najwyższe z dnia poprzedniego.

Szczegóły w Nowym Kluczu do układania telegramów meteorologicznych, przyjętym w Kopenhadze we wrześniu 1929.

SPOSTRZEŻENIA PILOTOWE

Stacja	Godz.	Widzialność	Kierunek wiatru na wysokości	Stacja	Godz.	Widzialność	200 m	500 m	1000 m	1500 m	2000 m	3000 m	4000 m
Wilno													
Warszawa													
Lwów													
Gdynia													
Poznań													
Kraków													

Państwowy Instytut Meteorologiczny w Warszawie.

Mapa pogody z dnia 13. II (wtorek) 1934 r. 7 g. G. M. T. Nr. 43 Rocznik XV.

Ciśnienie w millibarach: 1 mmb. odpowiada ciśnieniu słupa rtęci 3/4 mm. na jednostkę powierzchni.

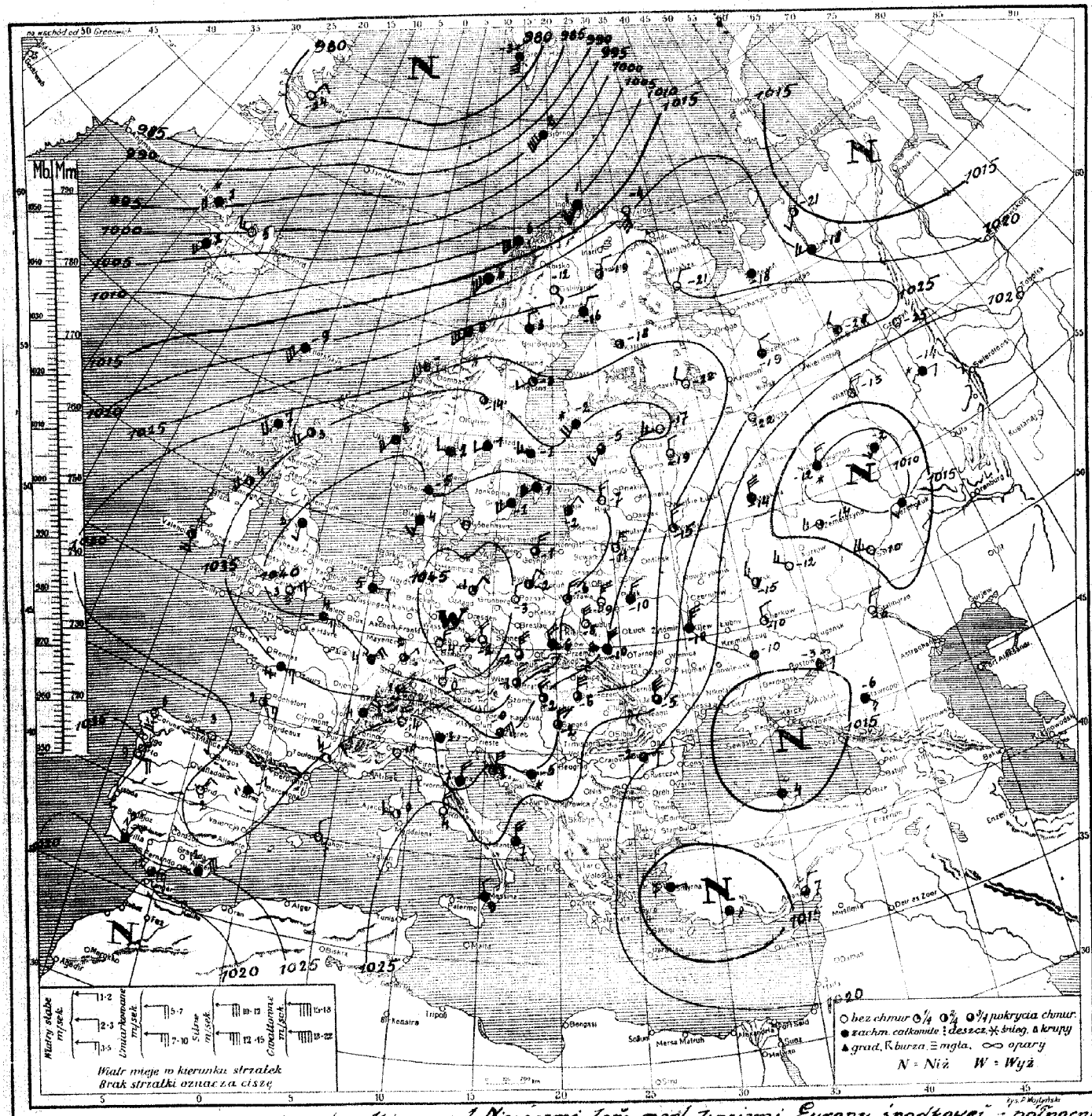

Rozkład ciśnienia: Rozległy wyż ze środkiem nad Niemcami leży nad Krajami Europy środkowej i północnej. Głęboka depresja przesuwa się nad oc. Lodowatym; druga utrzymuje się nad Rosją środkową i południową.

Obecny stan pogody w Polsce: na południu pochmurno, miejscami śnieg, pozatem zachmurzenie zmienne nazogół nieznaczne. Temp. od -9° do -1°.

Przewidywany przebieg pogody w dniu 14. II (środa). Dość pogodnie przy umiarkowanem zachmurzeniu nieba. Mróz umiarkowany, na wschodzie dość silny mróz, w ciągu dnia - lekki. Słabnące wiatry północne i północno-wschodnie.

12.II. 7

Wilno	09.9	NW3	01	4	-2	0	-3
Lida							
Suwałki	14.6	NW2	02	5	-1	ślad	-2
Pińsk	13.9	NW3	02	6	-1	0	-2
Białystok	15.3	WNW3	02	7	-1	0.4	-3
Brześć n/B							
Warszawa	17.8	NNW2	02	5	0	ślad	-0
Hel							
Kielce	20.7	WNW4	02	8	-1	0.1	-1
Lublin	18.0	WSW4	73	8	-0	0.3	-1
Lwów	17.7	NW3	26	8	-1	0	-2
Łuck							
Tarnopol	17.3	W3	02	8	-3	0.4	-2
Kraków	21.7	W1	72	6	-0	2	-1
Zakopane							
Poznań	23.9	NW3	01	3	0	0	0
Bydgoszcz	17.9	WNW3	01	3	-0	0	-1
Toruń	21.3	WNW1	01	3	-1	2	-2
Grudziądz	21.1	NW2	00	3	-1	0	-2
Gdynia	20.0	NW4	00	0	0	ślad	–
Chojnice	24.2	cisza	74	8	-0	9	-1
Przemyśl	19.3	WNW2	02	4	0	1	-1
Thorshavn							
Seydisfjord							
Reykjavik							
Lerwick							
Stornoway							
Aberdeen	35.1	SW1	01	1	6	0	–
Tynemouth	37.1	W2	01	3	4	0	–
Holyhead	39.0	WSW2	02	6	6	0	–
Yarmouth							
Blacksod							
Valencia							
[illegible]							
Croydon	39.9	cisza	43	0	-2	ślad	–
Ross-on-Wye	39.8	–"–	45	1	-3	0	–
Scilly	37.1	ESE3	02	5	7	0	–
Cranwell	39.3	W2	08	0	3	0	–
[illegible]	33.5	SE3	08	8	-1	0	-2
Nantes							
Clermont							
Dijon							
Nancy	38.9	cisza	46	9	-1	0	-2
Le Havre							
Brest	36.3	NE-	00	0	1	0	0
Tours	36.9	ENE4	46	9	-1	0	-2
Paris	39.7	N1	46	9	1	0	0
Strasbourg	38.2	S1	08	–	-3	0	-3
Toulouse							
Perpignan							
Marseille	30.9	cisza	05	0	0	0	-1
[illegible]							
Lyon	35.9	N1	03	8	-1	0	-2
Helder	36.4	NW3	02	7	4	0.1	–
Vlissingen	38.1	W2	08	2	3	0.1	–
Bruxelles	–	WSW4	48	9	4	–	1
København	26.2	W1	45	8	1	0	–
Skagen							
[illegible]	27.4	NW3	03	8	5	0.1	–
Wien	25.3	W5	03	8	4	0	3
Klagenfurt							

	36.4	NNE0	45	0	-4	ślad	-5
	34.7	SE1	05	1	-2	0	-3
	39.6	N2	00	0	-1	0	-2
	34.0	WNW3	02	7	5	0	–
	28.6	WNW3	57	8	6	2	4
	26.1	NW3	01	4	1	0.3	1
	27.2	NNW3	05	6	5	5	4
	27.0	NW4	62	5	4	4	3
	25.0	W1	02	5	1	0	-0
	35.1	SW2	05	8	1	0	-1
	36.1	WSW5	02	7	-0	0	-3
	30.7	WNW4	58	8	6	1	4
	16.2	WNW5	02	5	1	0	0
	27.2	W4	51	8	2	0	1
	14.6	NNW3	01	4	1	0	-0
	27.1	WNW4	51	8	4	ślad	2
	23.6	NW4	52	8	1	–"–	2
	20.7	cisza	77	8	-1	4	-2
	21.5	NW5	69	5	3	0.4	3
	20.2	SW2	72	8	1	ślad	-1
	10.7	NNW4	26	7	-5	3	–
	14.1	WNW2	03	7	-4	0.6	–
	16.9	WSW4	10	5	1	1	–
	21.4	WSW2	03	8	1	1	–
	22.4	S4	62	8	6	3	–
	26.0	NW6	61	8	6	5	–
	02.8	cisza	72	–	-7	2	–
	09.0	SE6	03	7	-8	0	–
	05.1	ENE9	74	9	-4	0.2	–
	27.2	S1	01	4	-9	0	-9
	22.4	N3	00	–	-17	0	-22
	19.4	cisza	00	0	-23	0	-29
	25.7	–"–	01	1	-31	0	-31
	26.4	W1	01	3	-6	0	-6
	21.3	NNW3	01	2	-3	0	-4
	25.0	WNW2	01	4	-1	0	-3
	20.6	N6	01	4	0	0	-9
Abisko	07.1	cisza	01	3	-14	0	-19
	11.0	NNW3	72	8	-9	ślad	-10
	12.0	N2	02	5	-2	2	-3
	10.6	N6	02	4	-4	0.2	-4
	12.2	NNW4	26	8	-1	0.1	–
	12.2	N5	02	6	-12	ślad	-14
	08.5	N3	02	5	-14	1	-14
	21.2	N4	00	0	-10	0	-13
	13.4	NNE1	01	7	-16	0.4	-16
	09.5	NNW2	02	6	-17	0.1	-18
Kargopol							
	02.1	NW4	03	8	-11	–	-12
	00.6	E6	74	8	-16	0.3	-18
	10.3	ESE1	71	8	-16	ślad	-17
	05.5	SE2	03	8	-13	0.1	-15
	93.1	N3	77	8	-4	3	-7
	09.9	NW3	03	8	-13	2	-13

	09.9	NW3	03	8	-1	1	-1
	96.2	W6	36	8	-1	2	-1
	08.7	E5	38	8	-19	0	-22
	16.6	WNW5	00	–	1	0	.
	14.9	W4	52	8	0	0.1	0
	07.7	S5	03	8	-1	0	1
	13.1	WSW3	03	8	1	0	0
	20.9	SSW5	03	8	-2	0	-3
	22.2	S4	21	8	4	0.4	–
Madrid	30.3	NNE1	03	8	4	0	1
La Coruña	26.2	SSE2	00	0	3	0	–
S. Fernando	21.7	ENE2	02	5	11	0	–
Valencia	13.5	WNW2	03	0	7	0	–
Lisboa	26.3	NE2	00	0	8	0	6
	31.5	cisza	00	0	9	0	–
Roma	28.2	ENE3	03	6	8	7	6
	27.1	WNW3	02	6	9	0	–
Palermo	29.1	ENE2	02	5	9	0	–
	28.1	W1	02	4	10	0	–
Cagliari	28.6	ENE1	03	8	7	0	–
Beograd	25.5	W1	03	8	2	0	-1
Zagreb	26.7	NW1	03	7	-1	0	-1
Sarajewo	24.3	cisza	46	9	-12	0	-13
Niš	26.9	SSW1	01	4	-3	0	-4
Skoplje	28.6	cisza	00	0	-3	0	-3
Sofia							
Varna	2[illegible].6	WSW3	02	7	3	0	2
	21.0	SW2	03	6	-3	0	-6
	28.6	S4	02	2	9	–	–
	28.5	NW4	03	8	13	0	–
Tunis							
Alger							
Tanger							
Malta							
Angora							
Stambuł	17.9	SSE1	01	5	4	0	–
Smyrna							
	–	N6	02	4	-11	0	-12
	–	NNW1	77	9	-2	1	-4
	–	NW8	54	9	0	2	-3

UWAGI

Ciśnienie atmosferyczne zredukowane do 0° C., na ciężkość normalną i do poziomu morza.

Siła wiatru w skali Beauforta: 0-cisza zupełna do 9-wicher.

Stan pogody:

00 — 19 — skrócony opis wyglądu nieba i zjawiska specjalne.
20 — 29 — opady w ciągu ostatniej godziny przed obserwacją, lecz nie w chwili obserwacji.
30 — 39 — Wichury pyłowe i zawieje śnieżne.
40 — 49 — Mgła lub gęste opary (przejrzystość mniejsza od 1000 metrów).
50 — 59 — Dżdża (drobny deszcz ze stratus lub rosząca mgła).
60 — 69 — Deszcz.
70 — 79 — Śnieg.
80 — 89 — Przelotne opady.
90 — 99 — Burza.

Zachmurzenie w skali 10 stopniowej: 0—bez chmur, 1—ślady chmur, 2—$^{1}/_{10}$ pokrycia nieba, 3—$^{2}/_{10}, ^{3}/_{10}$, 4—$^{4}/_{10}, ^{5}/_{10}, ^{6}/_{10}$, 5—$^{7}/_{10}, ^{8}/_{10}$, 6—$^{9}/_{10}$, 7—więcej niż $^{9}/_{10}$ pokrycia nieba, lecz z przerwami, 8—niebo całkowicie pokryte chmurami—$^{10}/_{10}$, 9—niebo niewidoczne z powodu mgły, burzy pyłowej lub innych zjawisk.

Temperatura w całkowitych stopniach Celsjusza. W ostatniej rubryce podawane są najniższe temperatury z nocy ubiegłej lub najwyższe z dnia poprzedniego.

Szczegóły w Nowym Kluczu do układania telegramów meteorologicznych, przyjętym w Kopenhadze we wrześniu 1929.

SPOSTRZEŻENIA PILOTOWE

Stacja			KIERUNEK WIATRU NA WYSOKOŚCI 200 m	500 m	1000 m	1500 m	2000 m	3000 m	4000 m
Wilno									
Warszawa									
Lwów									
Gdynia									
Poznań									
Kraków									

Państwowy Instytut Meteorologiczny w Warszawie.

Mapa pogody z dnia 14. II. (środa) 1934 r. 7 g. G. M. T. Nr 45 a Rocznik XV.

Ciśnienie w millibarach; 1 mmb odpowiada ciśnieniu słupa rtęci 3/4 mm. na jednostkę powierzchni.

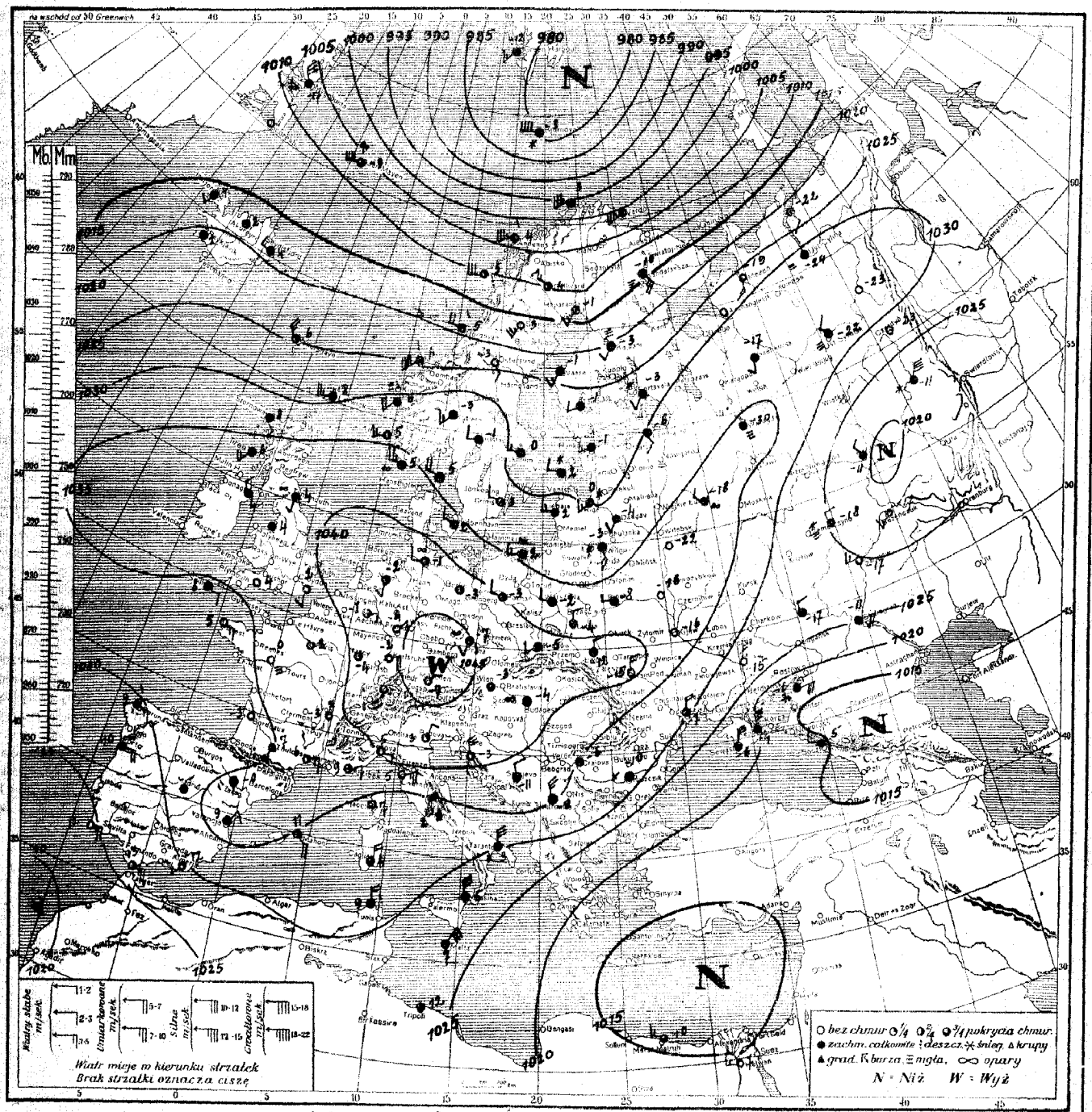

Rozkład ciśnienia: nad całym niemal kontynentem europejskim leży obszar wysokiego ciśnienia ze środkiem nad Niemcami. Głęboka depresja przesuwa się nad oceanem Lodowatym.

Obecny stan pogody w Polsce: przeważnie pochmurno, miejscami śnieg, rozpogodzenia w Wielkop., n. Śląsku i Małop. wsch.

Przewidywany przebieg pogody w dniu 15. II. (środa): Pomorze, Polska środkowa, Polesie, Podole i Wołyń – naogół chmurno zanikającemi gdzieniegdzie opadami. Nocą lekki mróz, dniem temperatura w pobliżu 0°. Słabe wiatry kierunków zachodnich. Pozostałe dzielnice – po chmurnym lub mglistym ranku, w dzień rozpogodzenia. Nocą lekki mróz, w dzień odwilż. Słabe wiatry miejscowe.

13. II.

Stacja	Ciśnienie	Wiatr	Stan pogody	Zachm.	Temp.	Opady	Temp. min.
Wilno	37.2	NNE3	01	1	-11	0.4	-12
Lida	36.3	N5	00	0	-11	0	-12
Suwałki	41.7	NNE4	00	3	-8	0	-10
Pińsk	32.6	N3	02	6	-10	0.3	-11
Białystok	38.6	WNW4	00	0	-8	ślad	-10
Brześć n/B	36.7	N5	00	0	-9	0	-10
Warszawa	39.7	NNE1	01	3	-6	0	-7
Kalisz	42.1	NE3	01	4	-2	0	-3
Kielce	40.3	NNW5	01	4	-7	1	-8
Lublin	37.6	N6	00	0	-8	1	-10
Lwów	33.3	N6	37	8	-10	ślad	-10
Łuck	31.9	N5	02	7	-9	0.3	-9
Tarnopol	30.5	NNW3	94	8	-10	0.5	-11
Kraków	40.3	NNW4	72	8	-6	0.3	-6
Zakopane	40.3	N2	74	8	-11	5	-11
Poznań	44.4	N2	01	2	-3	0	-4
Bydgoszcz	39.5	NNE2	02	4	-2	0	-3
Toruń	43.5	NNE3	02	4	-3	0	-4
Grudziądz	44.3	NNE2	02	4	-4	0	-4
Gdynia	43.3	NNE3	02	5	-1	0	-2
Cieszyn	41.9	NE1	72	8	-7	0.5	-9
Przemyśl	35.1	NNW5	74	8	-8	0.3	-8
Thorshavn	19.9	SSW8	03	8	9	0	—
Seydisfjord							
Reykjavik							
Lerwick							
Stornoway	30.9	SSW4	02	7	7	0	—
Aberdeen							
Tynemouth							
Spurnhead	35.0	SE3	01	4	2	0	—
Yarmouth							
Blacksod							
Valentia	32.8	SSE4	01	4	7	0	—
Malinhead	34.1	S4	01	3	4	—	—
Croydon							
Ross-on-Wye	40.7	ESE1	45	8	-1	ślad	—
Scilly	34.5	ESE5	01	4	7	0	—
[illegible]							
[illegible]							
[illegible]							
Dijon	35.5	NE4	00	0	3	0	1
Nancy	39.3	NNE4	05	8	4	0	2
Le Havre	39.0	ENE2	08	1	4	0	1
Brest	33.9	NE2	00	0	2	0	2
Tours							
Paris							
Strasbourg							
Toulouse							
Perpignan							
Marseille	27.8	cisza	05	2	-3	0	-4
Ajaccio							
Helder	43.7	E1	46	9	4	—	—
Vlissingen	42.4	E2	03	8	5	0	—
Bruxelles	42.1	ENE2	03	8	5	0	3
København							
Skagen	39.5	WSW3	03	8	3	0	—
[illegible]	41.1	SSW3	03	8	4	0	—
Wien							
[illegible]							

Stacja	Ciśnienie	Wiatr	Stan pogody	Zachm.	Temp.	Opady	Temp. min.
[illegible]	38.3	ESE4	03	8	3	0	2
[illegible]	33.8	NNE4	05	8	4	0	3
[illegible]	27.6	NNE4	00	0	14	0	8
[illegible]	44.0	cisza	42	9	4	0	—
Hamburg	45.1	SE3	05	2	-0	0	-1
Stettin	45.6	W1	05	5	-3	0	-5
Berlin	46.9	NNE1	05	3	-1	0	-2
Dresden	46.6	NNE3	00	0	-6	0	-6
Breslau	44.2	cisza	00	0	-3	0	-4
[illegible]	43.1	NE2	05	2	2	ślad	1
München	43.6	NE4	01	1	0	1	-0
Hannover	45.6	E4	01	1	-0	0.5	-2
Königsberg	43.0	NNE2	02	5	-5	0	-5
[illegible]	42.1	ENE1	48	9	4	0	4
[illegible]	42.0	NE1	05	8	-5	0	—
Praha	45.4	NNW4	08	1	-2	0	-3
[illegible]	40.3	N5	02	5	-2	0	-3
[illegible]	33.2	NNW7	83	4	-7	0.2	-6
Budapest	33.0	NW4	01	3	-2	0	-3
[illegible]							
Debreczen	30.0	N8	05	0	-5	0	-5
[illegible]	17.7	SSW4	03	7	-4	0	—
[illegible]	08.8	SSW5	10	8	1	0.2	—
[illegible]	18.9	SSW4	03	8	6	0.3	—
[illegible]	27.1	WSW4	63	8	6	2	—
[illegible]	31.6	SSW4	02	5	6	0.2	—
[illegible]	38.7	SSW2	03	8	6	0.1	—
[illegible]	78.0	S6	72	8	-3	2	—
[illegible]	91.5	SSW8	62	8	2	2	—
[illegible]	90.5	WSW6	03	8	1	0.5	—
[illegible]	37.4	S1	02	5	-6	0	-10
[illegible]	23.7	ESE1	01	3	-12	0.3	-14
[illegible]	25.3	NE1	02	7	-16	0	-23
[illegible]	26.7	cisza	01	1	-11	1	-13
[illegible]	31.4	WSW1	01	3	-3	0.3	—
[illegible]	39.3	WSW1	03	8	1	0	-1
[illegible]	36.7	W3	03	8	-1	0	-5
[illegible]	41.5	S2	02	7	0	0	-3
[illegible]	40.8	SW5	03	8	1	0	—
[illegible]	42.3	SW4	03	8	-1	0	—
Abisko	20.8	cisza	74	8	-8	2	-9
[illegible]	37.6	SW2	02	6	-11	0	-12
[illegible]	37.8	W2	03	8	0	0	-4
[illegible]	40.0	NNW3	02	5	-7	0	-9
[illegible]	40.8	NW3	01	4	-1	0	—
[illegible]	35.5	WSW3	02	5	-13	0	-16
[illegible]	32.9	cisza	02	6	-23	0	-24
[illegible]	29.9	SW3	03	8	-1	0	-10
[illegible]	30.5	W2	01	3	-12	0	-16
[illegible]	26.9	WSW2	01	2	-18	0	-19
[illegible]	25.8	SW1	01	1	-21	0	-22
Kargopol	29.3	NW4	46	9	-21	ślad	-26
[illegible]	19.1	W3	72	8	-18	0.1	-23
[illegible]	17.0	E2	71	8	-14	—	-18
[illegible]	35.4	W3	00	0	-17	0	-18
[illegible]	26.9	N7	00	0	-20	0.1	-20
[illegible]	47.1	NE4	36	—	-13	0.4	-14
[illegible]	25.5	S1	01	0	-19	0	-21
[illegible]	—	N4	00	0	-16	—	-16
[illegible]	24.7	N3	02	4	-14	ślad	-14
[illegible]	48.7	N7	72	8	-14	0.5	-14
[illegible]							

Stacja	Ciśnienie	Wiatr	Stan pogody	Zachm.	Temp. C	Opady w mm	Temp. min.
[illegible]	23.8	N5	02	4	-10	1	-10
[illegible]	19.3	NNW3	01	4	-13	—	-1[illegible]
[illegible]	08.2	SSW3	03	8	-2	1	-8
Odessa							
Sewastopol							
Rostow n/D	17.0	ENE2	08	8	-3	ślad	—
Saratow	13.7	W5	00	0	-10	0	-11
Stalingrad	17.2	NNE3	02	7	-6	1	-6
Orenburg							
[illegible]							
Astrachan	17.1	cisza	48	8	-1	0	-2
Baku	16.2	N3	08	[illegible]	[illegible]	0	
Madrid	30.2	NNE2	00	0	2	0	—
La Coruña							
S. Fernando							
Valencia	31.3	WNW2	03	3	7	0	—
Rabat	28.9	N1	00	1	7	0	—
Lisboa	25.1	NE4	01	2	7	0	—
Genève	28.9	cisza	00	0	10	0	—
Padova							
[illegible]							
Roma	24.7	NE3	00	0	4	0	
Napoli	25.0	NNE5	02	4	5	0	—
Taranto							
Palermo							
Messina	23.1	NW2	93	8	9	14	—
Cagliari							
Zara	18.1	NE9	01	3	5	0	—
[illegible]							
Zagreb	35.8	NNE5	01	2	-0	3	-1
Sarajewo	33.9	W2	72	8	-4	4	—
Niš							
Skoplje							
[illegible]	24.0	WNW2	01	3	-6	0.2	-6
[illegible]	16.8	N8	71	6	-0	—	-1
Athènes							
Alexandropolis							
[illegible]							
[illegible]	21.8	E1	02	5	-2	0.2	-1
Timisoara							
Chisinau	23.3	N5	02	7	-3	0	-5
Sulina							
[illegible]							
[illegible]	21.4	NNE4	62	0	9	0	—
Tunis							
Alger	26.1	cisza	00	0	10	0	8
Tanger							
Malta							
[illegible]							
Stambuł	12.3	cisza	03	8	4	0	1
Smyrna							
[illegible]							
Zugspitze							
[illegible]							
[illegible]							
[illegible]							

UWAGI

Ciśnienie atmosferyczne zredukowane do 0° C., na ciężkość normalną i do poziomu morza.

Siła wiatru w skali Beauforta: 0-cisza zupełna do 9-wicher.

Stan pogody:

00 — 19 — skrócony opis wyglądu nieba i zjawiska specjalne.
20 — 29 — opady w ciągu ostatniej godziny przed obserwacją, lecz nie w chwili obserwacji.
30 — 39 — Wichury pyłowe i zawieje śnieżne.
40 — 49 — Mgła lub gęste opary (przejrzystość mniejsza od 1000 metrów).
50 — 59 — Dżdża (drobny deszcz ze stratus lub rosząca mgła).
60 — 69 — Deszcz.
70 — 79 — Śnieg.
80 — 89 — Przelotne opady.
90 — 99 — Burza.

Zachmurzenie w skali 10 stopniowej: 0—bez chmur, 1—ślady chmur, 2—1/10 pokrycia nieba, 3—2/10, 3/10, 4—4/10, 5/10, 6/10, 5—7/10, 8/10, 6—9/10, 7—więcej niż 9/10 pokrycia nieba, lecz z przerwami, 8—niebo całkowicie pokryte chmurami—10/10, 9—niebo niewidoczne z powodu mgły, burzy pyłowej lub innych zjawisk.

Temperatura w całkowitych stopniach Celsjusza. W ostatniej rubryce podawane są najniższe temperatury z nocy ubiegłej lub najwyższe z dnia poprzedniego.

Szczegóły w Nowym Kluczu do układania telegramów meteorologicznych, przyjętym w Kopenhadze we wrześniu 1929.

SPOSTRZEŻENIA PILOTOWE

Stacja	Godz.	Wiatr dolny	200 m	500 m	1000 m	1500 m	2000 m	3000 m	4000 m
Wilno									
Warszawa	7[00]	NNE5	N7	NNE11	NNE10	NNE10	—	—	—
Lwów									
Gdynia	8[00]	NNW4	N4	N5	NW8	NW11	NNE15	—	—
Poznań	7[00]	N4	N4	N6	NNE7	NE9	—	—	—
Kraków									

Stacja	Godz.	Wiatr dolny	200 m	500 m	1000 m	1500 m	2000 m	3000 m	4000 m

Państwowy Instytut Meteorologiczny w Warszawie.

Mapa pogody z dnia 15. II. czwartek 1934 r. 7 g. G. M. T. Nr 46 Rocznik XV.

Ciśnienie w millibarach: 1 mmb. odpowiada ciśnieniu słupa rtęci 3.4 mm. na jednostkę powierzchni.

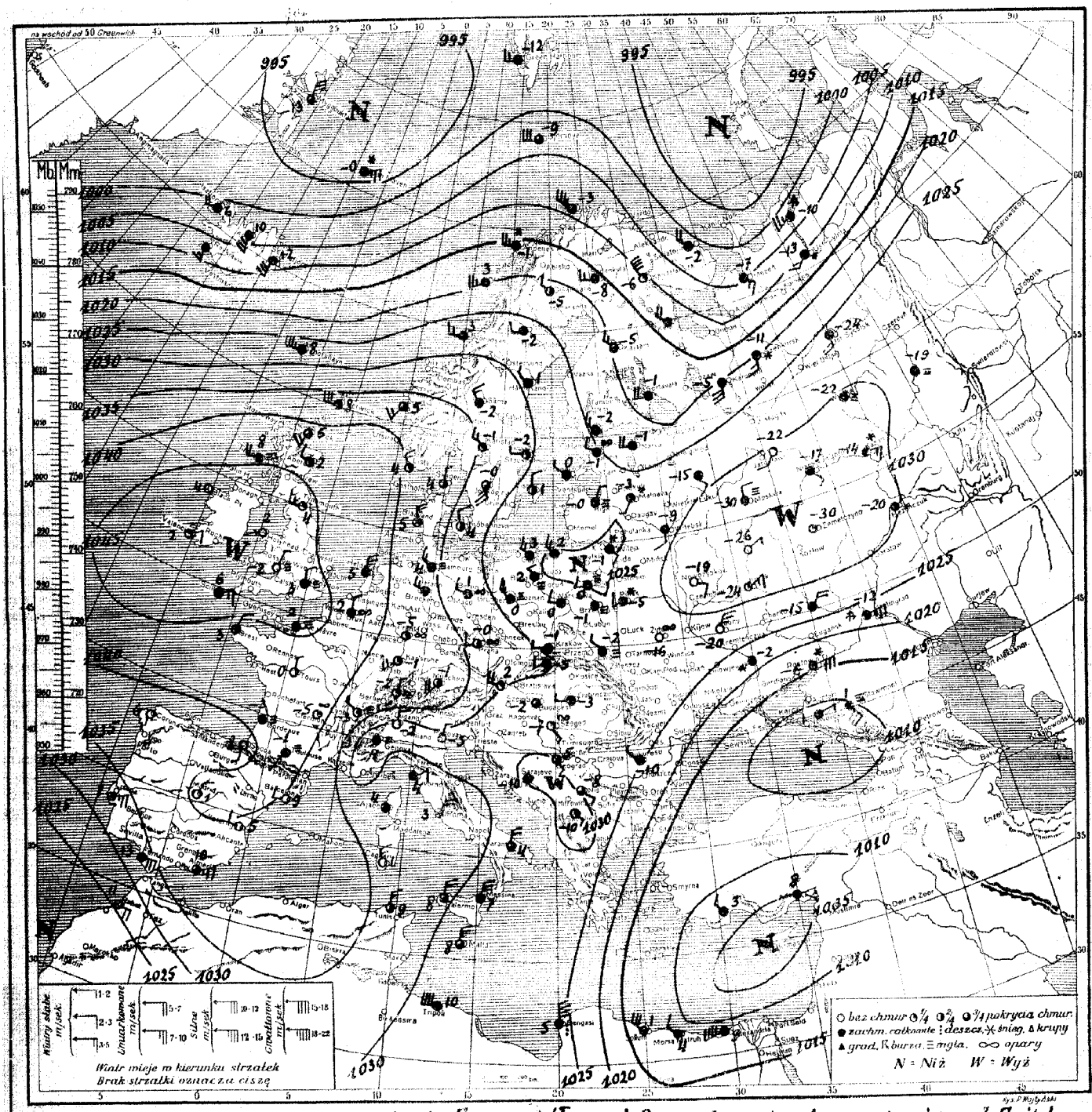

Rozkład ciśnienia: głęboka depresja ogarnia kraje Europy północnej. Druga depresja utrzymuje się nad Egiptem, Azją Mniejszą i morzem Czarnem. Obszar wysokiego ciśnienia ze środkiem nad Anglję zalega kraje Europy zachodniej, drugi leży nad Rosją centralną. Drugorzędna depresja ze środkiem nad Wileńszczyzną przedziela

Obecny stan pogody w Polsce: pochmurno, miejscami mgła lub śnieg. Temper. od +3° do -6°. / że dwa obszary wyżowe.

Przewidywany przebieg pogody w dniu 16. II. [piątek]: Śląsk, Podhale, Tatry, wyż. Małopolska, Polesie, Podole, Wołyń i Małopolska wschodnia – przeważnie pochmurno, z zanikającemi opadami śnieżnemi. Temperatura bez większych zmian. Umiarkowane wiatry północno-zachodnie. Pozostałe dzielnice – najpierw chmurno, miejscami mglisto, potem zachmurzenie zmienne. Nocą lekki mróz, dniem odwilż. Słabe lub umiarkowane wiatry północno-zachodnie.

	32.2	S3	74	8	-3	1	-8
	33.4	SSW2	72	8	-4	ślad	-9
	34.1	W1	03	8	-0	2	-6
	38.1	W2	02	6	-8	0	-14
Błagovišk	35.0	W2	71	8	-2	2	-5
Brześć n/B	37.5	N2	72	8	-4	0.3	-10
Warszawa	36.6	WNW2	03	8	-2	0.2	-2
Kalisz	38.7	NW2	01	4	-2	0	-3
Kielce	40.1	cisza	03	8	-3	0.1	-5
Lublin	39.4	NW1	03	8	-4	0	-8
Lwów	41.4	NW2	02	6	-12	0	-16
Łuck	39.7	SW2	02	6	-9	0	-12
Pińsk	41.7	cisza	01	4	-17	0	-18
Poznań	41.6	WSW2	02	8	-5	0	-5
Równe	43.5	S2	03	8	-9	0	-7
Tarnów	40.0	WNW2	01	3	-3	0	-5
Bydgoszcz	33.6	WSW2	03	8	-2	ślad	-3
Toruń	37.9	NW2	03	8	-2	0.1	-4
Grudziądz	36.8	NW2	71	8	-1	ślad	-3
Gdynia	34.4	W3	41	8	2	0	0
Cieszyn	43.7	SE0	02	7	-7	0	-11
Przemyśl	41.0	WNW4	71	8	-6	ślad	-8
Thorshavn	24.6	WNW5	03	8	6	0	—
Seydisfjord							
Reykjavik							
Lerwick	28.8	WSW5	03	7	8	0.1	—
Stornoway	33.5	SSE1	02	6	8	1	—
Aberdeen	35.3	cisza	00	0	1	0	—
Dyaemouth	38.2	SW1	08	8	4	0	—
Holyhead							
Yarmouth							
Blackpool							
Valentia	38.1	W1	08	1	-1	ślad	—
Hallahead	36.7	SW1	01	2	3	0	—
Croydon							
Roos-on-Wye							
Valley	38.0	E1	45	8	2	—	—
	34.8	ESE2	02	8	8	0	—
Aachen							
Sorau	32.1	cisza	01	2	6	0	4
Clermont							
Dijon	39.5	cisza	00	2	-1	0	-2
Nancy	31.0	— " —	01	3	-4	0	-5
Le Hâvre							
Brest	33.7	E3	01	1	5	0	5
Tours							
Paris	38.5	cisza	05	1	2	0	1
Strassbourg	42.1	NW1	01	1	-4	0	-4
Toulouse	34.9	SSE3	01	4	7	0	3
Perpignan							
Marseille	—	cisza	05	1	—	0	2
Nizza	34.6	— " —	00	0	7	0	4
Lyon	—	— " —	48	9	-3	0	—
Helder							
Vlissingen							
Bruxelles							
Kopenhaga	38.0	WNW1	03	8	2	ślad	—
Skagen	34.1	WNW4	03	8	5	0	—
Karlstad	38.6	W3	03	8	4	0.4	—
Wisby	44.4	cisza	01	5	-4	0	-5
Kiegenfurt							

	41.1	NW0	05	8	-2	0	-3
	41.5	S1	03	8	4	0	2
	41.0	SSW1	01	2	3	0	—
Hamburg	41.2	WSW2	05	2	-1	0	-1
Stettin							
Berlin	42.2	cisza	05	3	-3	0	-4
Dresden	43.5	SSE1	05	2	-5	0	-7
Breslau	41.7	cisza	01	1	-5	0	-7
Hannover	00.0	NE1	01	0	-4	0	-4
Münster	46.1	NE2	01	1	-7	0	-7
Hannover	42.8	SSW2	05	2	-1	0	-2
Königsberg	33.9	WSW4	08	8	0	0.2	0
Aachen	41.3	E1	01	3	-1	0	-3
Kassel	31.9	W2	02	8	2	0	—
Berlin	45.2	SSW2	08	1	-7	0	—
Chemnitz	43.4	cisza	02	5	-6	0	-8
Kassel	40.2	N1	01	8	-4	0	-6
Hannover	41.5	cisza	05	7	-4	0	-6
Hannover							
Chemnitz	40.0	NW2	01	6	-6	0	-8
Aachen	—	SW1	03	8	—	0	—
Kassel	96.8	WSW1	03	8	3	7	—
Kassel	11.1	WSW5	10	5	5	3	—
Münster	18.8	W2	81	8	5	1	—
Aachen	26.6	SSW6	62	8	5	0.6	—
Aachen	33.8	WSW3	08	3	5	0	—
Chemnitz	81.6	SW3	03	8	-12	5	—
Hannover	79.8	WSW1	73	8	-3	2	—
Aachen	07.3	W8	36	5	-9	0.2	—
Aachen	30.8	SW3	02	5	-3	0	-8
Kassel	08.6	WNW0	02	4	4	0	—
Chemnitz	13.3	SW3	02	5	-3	0	—
Emmerich	17.3	SW5	02	5	3	0	-1
Hannover	25.7	cisza	01	4	-1	0	—
Münster	30.4	W1	03	8	-3	0	-1
Münster	28.8	W3	03	8	0	0	0
Chemnitz	33.0	WSW1	03	8	4	ślad	3
Kassel	29.3	W3	03	8	3	0	—
Hannover	31.5	W2	02	7	3	0	—
Abisko	07.6	W6	71	8	0	—	-0
Jokkmokk							
Haparanda	28.3	W2	23	8	2	0	1
Kuopio	29.9	SW1	77	8	0	0.5	-2
Petersburg	30.6	WSW2	03	8	1	0.3	—
Helsingfors	27.2	WNW1	21	6	-4	0	-4
Sortavala	27.1	SW2	70	8	-3	0	-1
Reval	22.6	SW1	03	8	-1	0	-1
Kuopio	22.5	SW2	40	8	-4	0	-7
Reval	21.9	SSW1	03	8	-19	0	-21
Archangielsk							
Kongsvoll							
Petersburg	31.9	cisza	03	8	-24	ślad	-24
Pskow	29.3	NE3	72	8	-11	—	-15
Petersburg	30.7	S1	04	8	-6	ślad	-10
Archangiel	36.3	cisza	46	9	-30	0	-30
Wiatka	27.9	NNE2	01	4	-17	0	-17
Helsingfors	29.3	E3	71	8	-13	—	-16
w Tiflis	—	SSW2	01	4	-17	ślad	-18
Petersburg	38.0	NNW1	01	2	-19	0	-19
Archangiel	34.7	NW3	47	5	-20	ślad	-20
Ufa	21.0	SSW1	71	8	-7	—	—

	38.1	—	00	0	-16	ślad	-16
	32.2	N3	02	0	-10	0.1	-19
	21.9	N1	23	6	-11	0.1	-11
Odessa	30.3	N4	02	5	-7	0	-10
Simferopol	21.5	NNE5	03	8	-6	0	-
Rostow n/D.							
Saratow	25.4	W3	00	0	-17	0	-17
Stalingrad	25.1	ENE4	04	8	-11	0	-11
Orenburg	24.4	SW4	73	8	-7	-	-7
Smara	12.6	NE3	03	8	2	0	—
Astrachan							
Baku							
Madrid							
La Coruna	29.4	ESE3	61	8	9	ślad	—
S. Fargenga	36.6	NNE3	01	4	9	0	—
Valencja							
Kalion	25.0	SE4	02	4	11	0	—
Lisbon	27.9	NE2	02	7	9	0.2	7
Genova	40.9	E1	01	2	5	0	—
Padova	39.0	ENE2	02	6	9	0	—
Pisanes							
Rzym	33.9	N6	00	0	2	0	—
Napoli							
Taranto	28.6	N7	71	8	3	0	—
Palermo							
Nicolaiew	27.7	NE6	71	8	5	4	—
Cagliari	34.1	NNE4	01	4	6	0	—
Skopje							
Kragujevac							
Kragreb							
Saratowo							
Nis .	33.0	NW6	71	8	-7	0	-8
Skoplje	30.7	N2	02	4	-6	0	-7
Sofia	23.3	NE2	02	5	-11	ślad	—
Varna	26.4	N5	02	4	-7	0	—
Athenas							
Alexandropolis							
Zante							
Odessa	34.1	WSW4	01	4	-12	0	-12
Timiscara							
Chisenau	33.0	N5	35	8	-11	0	-13
Kalafat							
Tiflis	25.8	—	03	7	12	0	—
Bengasi							
Tunis							
Pilger							
Tanger							
Malta	26.0	NNE6	01	5	7	ślad	—
Angora							
Stambul							
Smyrna							
Gibraltar (2000)							
Gibraltar (2000)							
Gibraltar (2000)							
Gibraltar (2000)							
Gibraltar (2000)							

Ciśnienie atmosferyczne zredukowane do 0° C., na ciężkość normalną i do poziomu morza. Siła wiatru w skali Beauforta: 0-cisza zupełna do 9-wicher.

Stan pogody:

00 — 19 — skrócony opis wyglądu nieba i zjawiska specjalne.
20 — 29 — opady w ciągu ostatniej godziny przed obserwacją, lecz nie w chwili obserwacji.
30 — 39 — Wichury pyłowe i śnieżne.
40 — 49 — Mgła lub gęste opary (przejrzystość mniejsza od 1000 metrów).
50 — 59 — Dżdża (drobny deszcz ze stratus lub roszaca mgła).
60 — 69 — Deszcz.
70 — 79 — Śnieg.
80 — 89 — Przelotne opady.
90 — 99 — Burza.

Zachmurzenie w skali 10 stopniowej: 0—bez chmur, 1—ślady chmur, 2—$^1/_{10}$ pokrycia, niebo 3—$^2/_{10}$, $^3/_{10}$, 4—$^4/_{10}$, $^5/_{10}$, $^6/_{10}$ 5—$^7/_{10}$, $^8/_{10}$, $^9/_{10}$, 6—$^9/_{10}$, 7—więcej niż $^9/_{10}$ pokrycia nieba, lecz z przerwami, 8—niebo całkowicie pokryte chmurami—$^{10}/_{10}$, 9—niebo niewidoczne z powodu mgły, burzy pyłowej lub innych zjawisk.

Temperatura w całkowitych stopniach Celsjusza. W ostatniej rubryce podawane są najniższe temperatury z nocy ubiegłej lub najwyższe z dnia poprzedniego.

Szczegóły w Nowym Kluczu do układania telegramów meteorologicznych, przyjętym w Kopenhadze we wrześniu 1929.

SPOSTRZEŻENIA PILOTOWE

Stacja	Godz.	Wiatr dolny	KIERUNEK WIATRU NA WYSOKOŚCI 200 m	500 m	1000 m	1500 m	2000 m	3000 m	4000 m
Wilno									
Warszawa									
Lwów	7	NW2	—	N10	N6	NNE8	NE7	NE10	—
Łuck	8	WNW2	WNW2	—	—	—	—	—	—
Poznań	7	WNW3	W6	WNW5	WNW4	WNW4	N9	—	—
Kraków	7	WSW2	—	W8	N9	N11	—	—	—

Stacja	Godz.	Wiatr dolny	KIERUNEK WIATRU NA WYSOKOŚCI 200 m	500 m	1000 m	1500 m	2000 m	3000 m	4000 m

Państwowy Instytut Meteorologiczny w Warszawie.

Mapa pogody z dnia 16. II. (piątek) 1934 r. 7 g. G. M. T. Nr. 54 Rocznik XV.

Ciśnienie w millibarach; 1 mmb. odpowiada ciśnieniu słupa rtęci 3.4 mm. na jednostkę powierzchni.

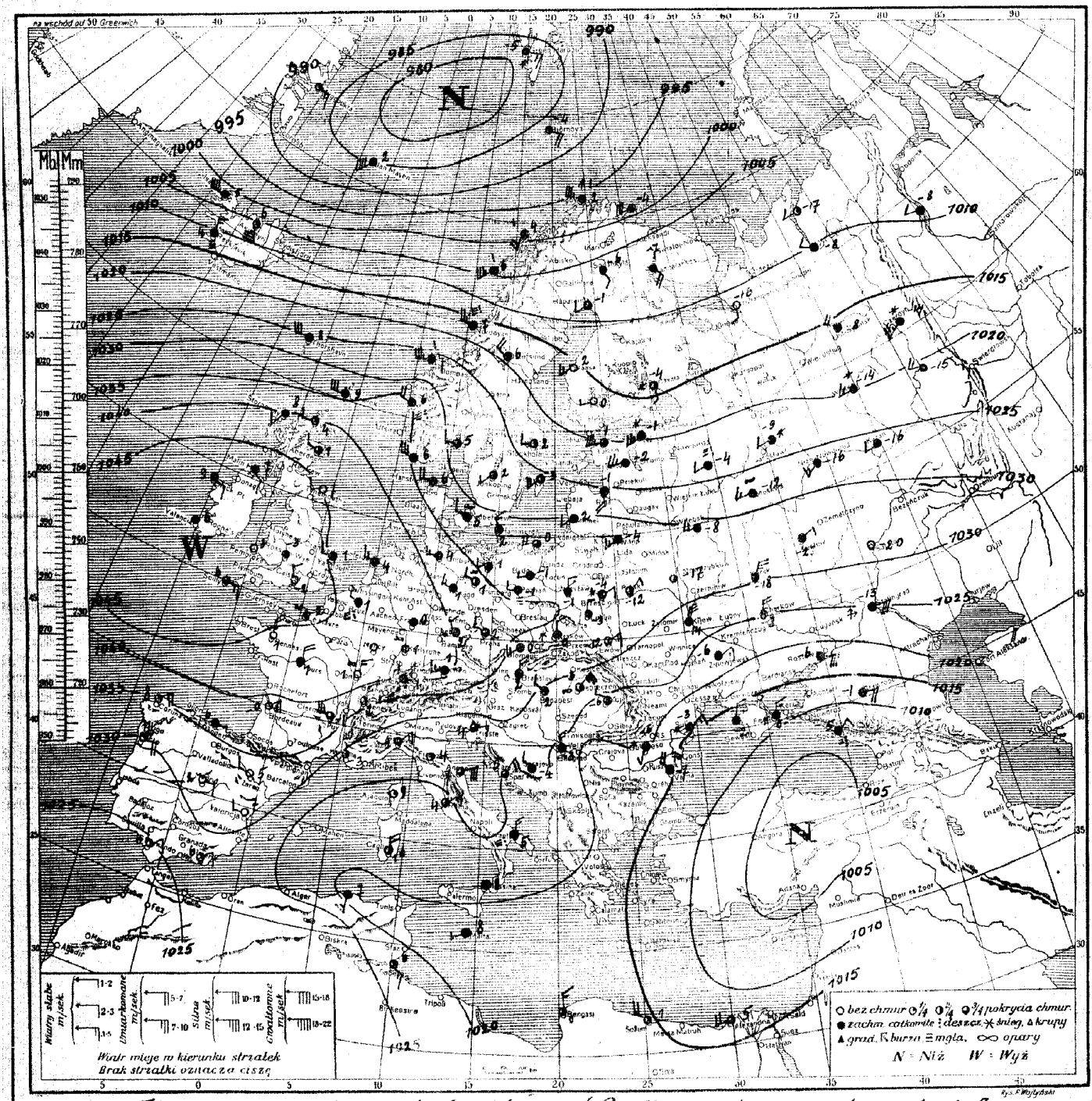

Rozkład ciśnienia: Wysokie ciśnienie, którego środek zalega nad Anglją, ogarnia swym wpływem kraje Europy zachodniej, środkowej, południowej i wschodniej. Rozległa depresja ze środkiem nad Jan Mayenem ogarnia Islandję, półn. Skandynawję i Rosję. Nad morzem Czarnem utrzymuje się niewielka zniżka barometryczna.

Obecny stan pogody w Polsce: na południowym wschodzie dość pogodnie, pozatem pochmurno. Temp. od 0° do -17°.

Przewidywany przebieg pogody w dniu 17. II. (sobota). Chmurno i mglisto z rozpogodzeniami w ciągu dnia. Nocą lekki mróz, na wschodzie umiarkowany, dniem temp. w pobliżu 0°. Słabe wiatry północno-zachodnie i zachodnie.

15. II. [illegible] 7 godz.

Stacja							
	24.3	SE2	71	8	-1	1	-1
	25.5	S1	48	9	-1	0	-2
	24.6	W1	47	8	0	0	-1
Pińsk	26.1	ESE2	72	8	-5	1	-5
Białystok	24.9	W2	45	8	0	0.1	-1
Brześć n/B	25.5	cisza	77	8	-1	0.3	-6
Warszawa	25.5	WNW2	03	8	0	0	-0
Kalisz	27.0	NW2	45	8	1	2	-0
Kielce	27.9	WNW1	08	8	-1	ślad	-1
Lublin	16.1	NW3	48	9	-1	0	-2
Łódź	26.3	NW	77	8	-2	ślad	-6
Łuck	25.5	W2	77	8	-2	1	-4
Tarnopol	26.1	cisza	72	8	-6	0.3	-8
Kraków	24.3	SE1	71	8	-1	1	-1
Zakopane	31.0	WSW2	03	8	-5	0	-7
Poznań	29.0	NW4	46	8	0	0	-0
Bydgoszcz	22.7	WNW2	04	8	1	1	0
Toruń	26.6	WNW2	03	8	1	2	0
Grudziądz	26.9	NW3	04	8	2	0.4	0
Gdynia	25.0	NW3	02	8	3	0	—
Cieszyn	31.0	cisza	02	7	-2	0	-3
Przemyśl	26.9	NW2	72	8	-0	ślad	-3
Thorshavn	26.4	W7	06	8	8	0	8
Seydisfjord							
Reykjavik							
Lerwick	36.3	W6	02	8	8	0	—
Stornoway	41.0	SW3	02	6	8	0	—
Aberdeen	43.5	NW2	01	3	1	0	—
Tynemouth	45.1	W3	01	3	4	0	—
Holyhead	47.0	cisza	49	0	2	ślad	—
Yarmouth	44.5	NW2	46	8	2	0	—
Blacksod	47.1	cisza	01	1	4	0	—
Valencia	46.9	ENE2	01	3	2	0	—
Malin Head	45.7	SW4	01	2	5	0	—
Croydon	46.0	N2	08	8	3	0	—
Ross-on-Wye	47.1	N1	08	0	-2	0	-2
Scilly	45.6	ENE3	02	8	6	ślad	—
Cranwell	46.8	NW2	45	2	1	0	-1
Kornsloot	44.2	cisza	05	0	-1	0	-1
Metz	39.7	S1	00	0	8	0	6
Clermont	41.4	cisza	05	3	-5	0	-5
Dijon	39.1	WNW2	05	3	1	0	-1
Nancy							
Le Havre	45.3	NE1	48	9	2	0	2
Brest	43.9	NNE4	01	2	3	0	3
Tours	42.9	N1	00	0	0	—	—
Paris							
Strasbourg							
Toulouse	41.4	SSW6	48	9	-1	0	-2
Perpignan	38.7	W2	00	0	9	0	4
Marseille							
Ajaccio	33.7	cisza	02	6	4	0	2
Lyon	40.3	—"—	46	9	-2	0	-4
Helder	42.6	N5	—	8	5	ślad	—
Vlissingen	—	NNW2	08	8	4	0	-4
Bruxelles	41.2	N1	05	8	2	0	-2
København	32.6	NNW2	01	4	4	0	—
Skagen	36.3	N1	02	4	4	0	—
Ålborg	36.3	NNW4	01	3	5	0	—
Wien							
Klagenfurt							

Stacja							
	37.1	N1	08	3	-3	ślad	-3
	39.5	NW2	08	2	-3	0	-4
	28.8	N2	00	0	-2	0	-3
	40.0	NNW1	01	3	5	0	—
Hamburg	30.3	NW3	08	8	4	0	2
Stettin	30.3	WNW2	08	8	2	0	-2
Berlin	32.4	WNW2	05	8	1	0	0
Dresden	32.6	NW5	02	6	1	0	-3
Breslau	30.9	cisza	05	3	-4	0	-6
	37.6	—"—	05	2	-5	0	-5
München	36.9	SW4	01	4	-2	0	-5
	36.9	WNW3	05	8	2	0	-1
Königsberg	24.7	NW3	05	8	2	0	2
	41.5	cisza	57	9	-1	ślad	-1
Praha	32.3	WSW2	05	4	0	0	-2
	30.0	cisza	05	5	-4	0	-5
	28.6	—"—	08	8	-4	0	-5
	27.9	—"—	—	5	-2	0	-3
	28.3	W1	78	8	-4	ślad	-4
	05.2	WNW7	72	6	-4	2	—
	09.8	NW3	26	5	-3	2	—
	20.1	WSW5	03	8	3	0.1	—
	27.6	W5	03	8	3	0.5	—
	34.5	S5	03	8	5	0.1	—
	40.1	NW4	03	5	4	0.3	—
	96.8	W3	02	8	-12	0	—
	04.4	W6	02	5	-19	3	—
Jan Mayen	93.0	ENE6	76	8	0	2	—
	35.3	WNW2	05	5	0	0	-3
	20.7	NW2	01	4	-5	0	-7
	22.1	W1	02	6	-5	0	-3
	26.4	W2	01	7	-2	0	-6
	29.5	NW4	02	7	1	0	—
	34.6	NW3	00	0	-1	0	-3
Stockholm	31.3	W1	01	4	-2	0	-3
	34.4	SSE1	01	5	0	0	-2
Visby	29.7	N2	01	4	1	0	—
	29.1	N3	01	4	1	0	—
Abisko	19.0	WNW4	39	8	-6	5	-7
	25.7	WNW2	05	8	-1	0	-1
	27.1	NW4	03	8	0	0	-1
	26.1	NNE1	43	8	0	ślad	-1
	26.6	NE3	03	8	0	0	—
	24.4	NW3	03	8	-2	0	-3
	28.3	W4	03	8	-1	0	-2
	25.1	N2	03	8	-1	0	-2
	20.0	NNW4	10	8	-3	0	-3
	20.4	WNW4	03	8	0	1	-2
	09.4	SW3	71	8	-3	4	-9
Kargopol	10.5	S6	03	8	-5	—	-13
	10.9	SW1	74	8	-13	0.6	-17
	27.7	cisza	47	8	-19	ślad	-16
	21.2	WSW3	03	8	-1	—"—	-4
	31.3	cisza	08	0	-32	0	-32
	27.8	E1	02	7	-11	4	-22
	—	S2	03	8	-9	0.2	-9
	31.4	ESE2	01	1	-19	0	-20
	33.3	NNW2	45	3	-30	0	-33

Stacja							
	30.7	NE2	00	0	-24	0	-24
Odessa							
Sewastopol							
Rostow n.D.	15.8	ENE4	72	8	-6	4	—
Saratow							
Stalingrad	23.7	ENE5	36	8	-12	0.1	-12
Orenburg	30.6	cisza	43	0	-24	0.1	—
Soczi							
Astrachań							
Baku	11.8	WSW4	04	2	5	0	—
Madrid	41.0	NNE1	00	0	1	0	0
La Coruña	38.1	S2	00	0	6	0	—
S. Fernando	30.2	E6	03	8	13	0	—
Valencja	38.6	WNW2	00	0	5	0	5
Mahon	38.1	NW2	01	3	5	0	—
Lisbon	35.6	ENE	01	2	7	0	—
Genova	31.5	ESE1	03	8	6	0	—
Padova							
Firenze	33.5	cisza	02	5	-6	—	-7
Roma	30.2	NE4	00	0	2	0	—
Napoli							
Taranto	25.5	N4	02	5	4	0	—
Palermo	31.3	N4	02	5	8	0	—
Messina	28.1	N6	43	7	7	0	—
Cagliari	33.7	NNW3	00	0	1	0	—
Belgrad	—	SSE1	02	3	-4	0	-4
Zagreb							
Sarajewo	33.9	cisza	03	8	-10	0	-11
Nis	28.5	SE1	02	5	-8	0	-11
Skoplje	30.3	ESE1	01	2	-10	0	-11
Sofia							
Athenes							
Simferopolis							
Canja							
Bucuresti							
Timisoara							
Chisinau							
Tripoli	20.7	W8	13	8	10	0	—
Bengasi	27.4	N8	68	8	5	3	—
Tunis							
Algier							
Tanger							
Malta	28.0	N5	01	5	7	0	—
Angora							
Stambuł							
Smyrna							
Säntis (2500)							
Zugspitze	—	N5	01	3	-12	0	-12
Sonnblick							
	—	NNW2	02	5	-7	0	-7
	—	N7	48	9	-3	0	-7

Ciśnienie atmosferyczne zredukowane do 0° C., na ciężkość normalną i do poziomu morza.

Siła wiatru w skali Beauforta 0-cisza zupełna do 9-wicher.

Stan pogody:

00 — 19 — skrócony opis wyglądu nieba i zjawiska specjalne.

20 — 29 — opady w ciągu ostatniej godziny przed obserwacją, lecz nie w chwili obserwacji.

30 — 39 — Wichury pyłowe i zawieje śnieżne.

40 — 49 — Mgła lub gęste opary (przejrzystość mniejsza od 1000 metrów).

50 — 59 — Dżdża (drobny deszcz ze stratus lub rosząca mgła).

60 — 69 — Deszcz.

70 — 79 — Śnieg.

80 — 89 — Przelotne opady.

90 — 99 — Burza.

Zachmurzenie w skali 10 stopniowej: 0—bez chmur, 1—ślady chmur, 2—1/10 pokrycia nieba, 3—2/10, 3/10, 4—4/10, 5/10, 6/10, 5—7/10, 8/10, 6—9/10, 7—więcej niż 9/10 pokrycia nieba, lecz z przerwami, 8—niebo całkowicie pokryte chmurami—10/10, 9—niebo niewidoczne z powodu mgły, burzy pyłowej lub innych zjawisk.

Temperatura w całkowitych stopniach Celsjusza. W ostatniej rubryce podawane są najniższe temperatury z nocy ubiegłej lub najwyższe z dnia poprzedniego.

Szczegóły w Nowym Kluczu do układania telegramów meteorologicznych, przyjętym w Kopenhadze we wrześniu 1929.

SPOSTRZEŻENIA PILOTOWE

Stacja	Godz.	Widoczność	200 m	500 m	1000 m	1500 m	2000 m	3000 m	4000 m
Wilno									
Warszawa									
Lwów									
Jabłonna									
Poznań									
Kraków									

Stacja	Godz.	Widoczność	200 m	500 m	1000 m	1500 m	2000 m	3000 m	4000 m

Państwowy Instytut Meteorologiczny w Warszawie.

Mapa pogody z dnia 17. II. (sobota) 1934 r. 7 g. G. M. T. Nr 48 Rocznik XV

Ciśnienie w milibarach; 1 mmHg odpowiada ciśnieniu słupa rtęci 3,4 mm. na jednostkę powierzchni

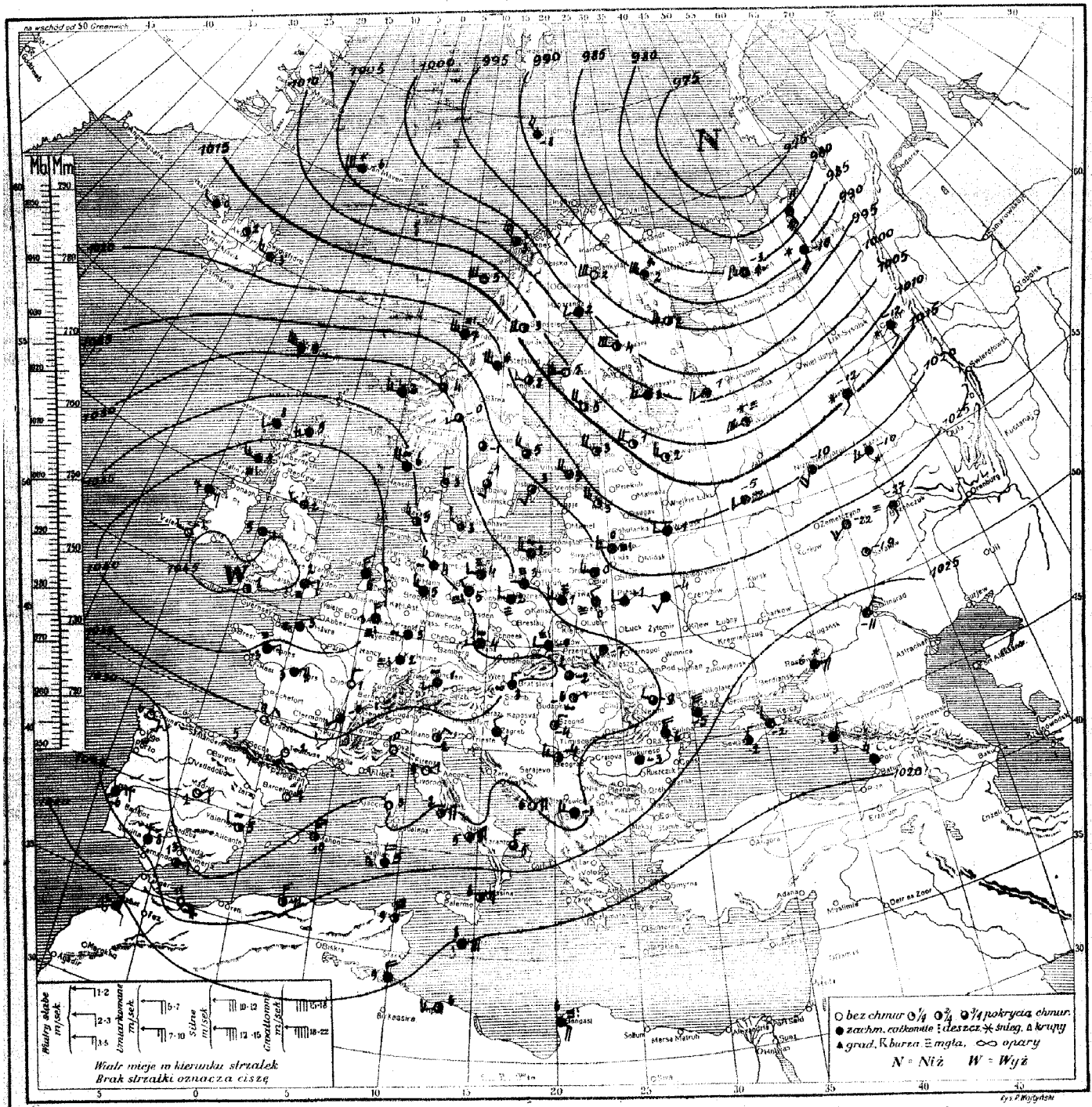

Rozkład ciśnienia: Cała niemal Europa znajduje się w obszarze wysokiego ciśnienia, którego środek zalega nad Anglją. Nad północną Skandynawją i Rosją utrzymuje się niskie ciśnienie.

Obecny stan pogody w Polsce: przeważnie pochmurno, temp. od +4° na wybrzeżu, do -8° na Podolu.

Przewidywany przebieg pogody w dniu 18. II. (niedziela). Ogół chmurno i mglisto z przejaśnieniami w ciągu dnia. Odwilż. Nocą na wschodzie i południu jeszcze lekki mróz. Słabe wiatry zachodnie i północno-zachodnie.

Wilno	34.4	SW₃	45	8	-4	0.1	-6
Lida	32.6	cisza	03	8	-3	0	-5
[illegible]	33.9	WNW₄	03	8	-3	0	-4
Pińsk	34.1	NE₁	01	4	-12	0	-17
Białystok	33.8	WNW₃	04	8	-5	0.1	-5
Brześć n/B	34.3	NE₂	23	8	-4	0.1	-5
Warszawa	34.1	N₁	03	8	-1	0	-1
Kalisz	34.3	N₁	02	6	1	0	-0
Kielce	34.9	cisza	03	8	-1	0.2	-2
Lublin	21.2	NNE₁	03	8	-3	1	-4
Lwów	34.7	NE₃	08	3	-12	0	-17
Łuck	34.9	W₂	47	1	-15	0	-21
Tarnopol	34.5	cisza	02	4	-17	0	-21
Kraków	34.0	N₂	71	8	-0	0.2	-1
Zakopane	33.9	ENE₃	72	8	-5	4	-4
Poznań	34.4	W₂	46	8	-1	0	-1
Bydgoszcz	30.3	WSW₄	04	8	-1	0	-1
Toruń	34.7	W₁	03	8	-0	0	-1
[illegible]	34.6	W₂	03	8	-0	5	0
Gdynia	30.7	WSW₄	02	6	1	0	-1
Cieszyn	35.1	NW₄	02	8	-2	1	-3
Przemyśl	36.2	cisza	04	4	-15	1	-15
Thorshavn	28.4	W₆	03	8	8	0	—
Seydisfjord							
Reykjavik							
Lerwick	33.0	W₆	02	6	9	0	—
Stornoway	40.9	SSW₂	02	8	8	0	—
Aberdeen	41.2	WNW₄	08	4	1	0	—
Tynemouth							
Holyhead							
Yarmouth	44.6	WNW₄	45	6	1	0	—
Blacksod	45.6	ESE₃	02	8	9	0	—
Valentia	46.4	cisza	02	8	6	0	—
Malinhead	45.1	S₂	02	7	7	0	—
Croydon	47.2	cisza	46	9	-2	—	—
Ross-on-Wye	47.3	-"-	45	8	-3	0	—
Scilly	45.7	ESE₃	02	5	6	0	—
Cranwell	46.6	WSW₄	45	1	1	ślad	—
[illegible]	40.2	cisza	01	4	0	0	-1
Socoa							
Clermont							
Dijon	40.9	NNE₁	05	0	1	0	1
Nancy							
Le Havre	46.7	cisza	08	8	2	0	2
Brest							
Tours	43.3	N₄	03	8	1	0	1
Paris							
Strasbourg							
Toulouse	36.6	W₁	08	1	-1	0	-3
Perpignan	31.1	WNW₄	01	2	7	0	7
Marseille	29.8	cisza	01	3	-3	0	-3
Ajaccio	24.2	-"-	00	2	9	0	7
Rennes	44.1	NNE₁	08	1	1	0	1
Helder	43.1	W₃	46	9	4	0.3	—
Vlissingen	44.6	W₂	46	9	2	ślad	—
Bruxelles	47.8	WNW₄	51	9	1	-"-	1
[illegible]	32.3	W₂	08	8	5	0	—
Skagen	30.0	WNW₃	02	5	6	0	—
[illegible]	35.5	WNW₄	03	8	5	0	—
Wien							
Klagenfurt							

[illegible]	39.1	ENE₂	02	8	1	0	-0
[illegible]	36.0	NNE	03	2	1	0	1
[illegible]	25.6	NE₂	72	5	10	0	4
[illegible]	41.0	NW₂	05	7	4	0	—
[illegible]	37.7	WNW₄	02	8	4	0	2
[illegible]	34.6	SW₂	02	7	1	0	-1
[illegible]	35.7	WNW	03	3	1	0	0
[illegible]	38.0	NW₂	05	9	1	ślad	1
[illegible]	36.2	WNW₄	05	8	0	0	-1
[illegible]	41.6	cisza	08	7	0	0	-1
[illegible]	41.3	WSW₄	08	8	1	ślad	-1
[illegible]	41.0	WNW₃	46	9	2	0	1
[illegible]	31.9	SW₃	01	8	1	ślad	0
[illegible]	43.9	NW₃	05	8	2	-"-	2
[illegible]	30.1	SW₂	33	8	2	0	—
[illegible]	37.5	WNW₄	03	5	2	0	1
[illegible]	33.1	WNW₄	03	8	0	0	-1
[illegible]	31.4	NE	02	3	-2	0.1	-2
[illegible]	28.0	NW₂	03	3	2	0	1
[illegible]							
[illegible]	27.2	NE₅	05	3	-3	ślad	-3
[illegible]	93.9	SW₆	03	3	-4	-"-	—
[illegible]	95.7	W₇	68	3	2	1	—
[illegible]	04.0	SW₇	81	3	6	3	—
[illegible]	17.0	W₅	56	9	7	1	—
[illegible]	30.2	SW₃	57	8	7	5	—
[illegible]	36.4	WNW₄	08	8	6	2	—
[illegible]	84.6	E₃	71	8	-5	ślad	—
[illegible]	83.2	ENE₄	03	8	-4	1	—
[illegible]	84.8	SW₃	03	8	2	3	—
[illegible]	23.1	SW₃	01	7	5	0	-2
[illegible]	05.1	cisza	03	8	4	ślad	—
[illegible]	02.2	SW	02	5	-1	3	-2
[illegible]	12.2	W₂	02	7	4	0	0
[illegible]							
[illegible]	27.5	W₂	00	0	2	0	1
[illegible]	24.0	W₂	02	4	2	0	1
[illegible]	23.0	SW₄	01	4	2	0	1
Vichy	26.0	SW₃	01	4	3	0	—
[illegible]	28.4	WSW₃	02	4	1	0	—
Abisko	02.0	W₂	03	8	1	5	-1
[illegible]	20.8	WSW₄	02	8	1	0	-5
[illegible]	22.6	SSE₃	01	3	1	0	0
Riga	26.7	SSW₄	03	8	-1	ślad	-3
[illegible]	28.4	SW₃	01	3	1	0	—
Helsinki	18.4	W₄	02	6	-0	0	-4
[illegible]	13.2	S₁	23	4	-4	4	-12
[illegible]	26.0	WSW₃	00	0	2	0	0
[illegible]	12.5	NW₂	01	3	-1	2	-6
[illegible]	10.4	SSW₂	03	8	-6	0.4	-11
[illegible]	14.0	S₁	00	0	-6	0	-17
Kargopol							
[illegible]	13.0	WNW₄	03	8	-8	1	-8
[illegible]	31.1	WNW₃	04	8	-15	0	-18
[illegible]	18.0	SW₄	23	8	-2	0.2	-8
[illegible]	20.2	W₂	40	8	-5	1	-8
[illegible]	21.9	WSW₃	74	8	-14	0.6	-18
[illegible]	23.0	SW₃	41	8	-15	0.2	-15
[illegible]							
[illegible]	33.6	ENE₂	04	3	-19	0	-22
[illegible]	27.4	WSW₄	08	8	-12	ślad	-16
[illegible]	23.8	SW₂	44	9	-15	0.2	—

[illegible]	29.1	NE₆	02	7	-14	0	-14
[illegible]	30.9	NNE₃	02	7	-18	0	-19
[illegible]	27.4	SW₂	03	8	-16	0	-17
[illegible]							
Sewastopol	—	ENE₃	03	8	-0	0	—
Rostów n/D	17.8	E₅	03	8	-6	0.2	-6
Saratów	31.1	cisza	00	0	-20	0	-21
Stalingrad	25.0	ENE₅	36	9	-13	0.1	-14
Orenburg	31.7	N₁	05	0	-25	0	-25
Baku	08.2	NE₂	54	8	5	0.5	—
Astrachań	18.3	E₃	51	8	-1	0	-3
[illegible]	15.4	N₄	08	3	4	0	—
Madrid	33.4	E₂	00	0	2	0	—
La Coruña	34.1	NE₄	01	2	8	0	—
S. Fernando	22.7	ENE₄	02	4	6	0	—
Valencia	30.9	W₁	00	0	7	0	—
[illegible]	24.2	N₇	03	8	11	0	—
Lisboa	28.1	NE₃	01	2	8	0	7
[illegible]	28.6	NE₃	02	5	9	0	—
[illegible]							
[illegible]	28.8	cisza	00	3	4	0	—
Roma	22.3	NE₃	01	4	4	0	—
Napoli							
[illegible]	19.9	N₃	51	8	5	0	—
Palermo							
Messina	20.2	cisza	03	8	9	4	—
Cagliari	22.0	N₄	03	4	10	4	—
Beograd	24.3	NNW₃	03	8	0	0	-0
Zagreb	30.1	E₁	02	7	4	0	4
Sarajevo	27.5	cisza	72	8	-2	1	-3
Nis	19.9	NW₃	02	5	-1	0	-2
Skoplje	21.9	W₂	71	8	-6	0	-8
Sofia							
Varna							
Ateny							
[illegible]							
Zara							
Bucureşti	20.4	SSW₄	74	8	-6	0.1	-11
Timisoara							
Chisinau	25.0	NE₅	03	8	-7	0	-7
[illegible]	15.6	NW₃	73	8	-3	0	-11
[illegible]	—	SW₄	—	8	—	3	—
[illegible]	18.1	N₃	06	8	—	1	—
Tunis	19.5	W₃	02	4	6	0	6
Algier	23.9	cisza	03	6	8	0	7
Tanger							
Malta	19.6	WSW₄	02	7	8	0	—
Angora							
Stambuł							
Smyrna							
[illegible] (1900)							
[illegible]							
[illegible]							
[illegible]							

UWAGI

Ciśnienie atmosferyczne zredukowane do 0° C., na ciężkość normalną i do poziomu morza.
Siła wiatru w skali Beauforta: 0-cisza zupełna do 9-wicher.

Stan pogody:

00 — 19 — skrócony opis wyglądu nieba i zjawiska specjalne.
20 — 29 — opady w ciągu ostatniej godziny przed obserwacją, lecz nie w chwili obserwacji.
30 — 39 — Wichury pyłowe i zawieje śnieżne.
40 — 49 — Mgła lub gęste opary (przejrzystość mniejsza od 1000 metrów).
50 — 59 — Dżdża (drobny deszcz ze stratus lub rosząca mgła).
60 — 69 — Deszcz.
70 — 79 — Śnieg.
80 — 89 — Przelotne opady.
90 — 99 — Burza.

Zachmurzenie w skali 10 stopniowej: 0—bez chmur, 1—ślady chmur, 2—1/10 pokrycia nieba, 3—2/10, 3/10, 4—4/10, 5/10, 6/10, 5—7/10, 8/10, 6—9/10, 7—więcej niż 9/10 pokrycia nieba, lecz z przerwami, 8—niebo całkowicie pokryte chmurami—10/10, 9—niebo niewidoczne z powodu mgły, burzy pyłowej lub innych zjawisk.

Temperatura w całkowitych stopniach Celsjusza. W ostatniej rubryce podawane są najniższe temperatury z nocy ubiegłej lub najwyższe z dnia poprzedniego.

Szczegóły w Nowym Kluczu do układania telegramów meteorologicznych, przyjętym w Kopenhadze we wrześniu 1929.

SPOSTRZEŻENIA PILOTOWE

Stacja	Godz.									KIERUNEK WIATRU NA WYSOKOŚCI							
										200 m	500 m	1000 m	1500 m	2000 m	3000 m	4000 m	
Wilno																	
Warszawa	7⁰⁰	N₂	N₂	N₂	—	—	—	—	—								
Lwów	7⁰⁰	NNE₄	—	ENE₃	ENE₃	NE₃	ENE₄	—	—								
Gdynia	8⁰⁰	SW₃	WNW₆	WNW₇	NW₅	NW₄	—	—	—								
Pińsk																	
Kraków	7⁰⁰	N₃	—	NNE₆	—	—	—	—	—								

Państwowy Instytut Meteorologiczny w Warszawie.

Mapa pogody z dnia 18.II. niedziela 1934 r. 7 g. G. M. T. Nr 191 Rocznik XV.

Ciśnienie w millibarach: 1 mmb. odpowiada ciśnieniu słupa rtęci 3.4 mm. na jednostkę powierzchni.

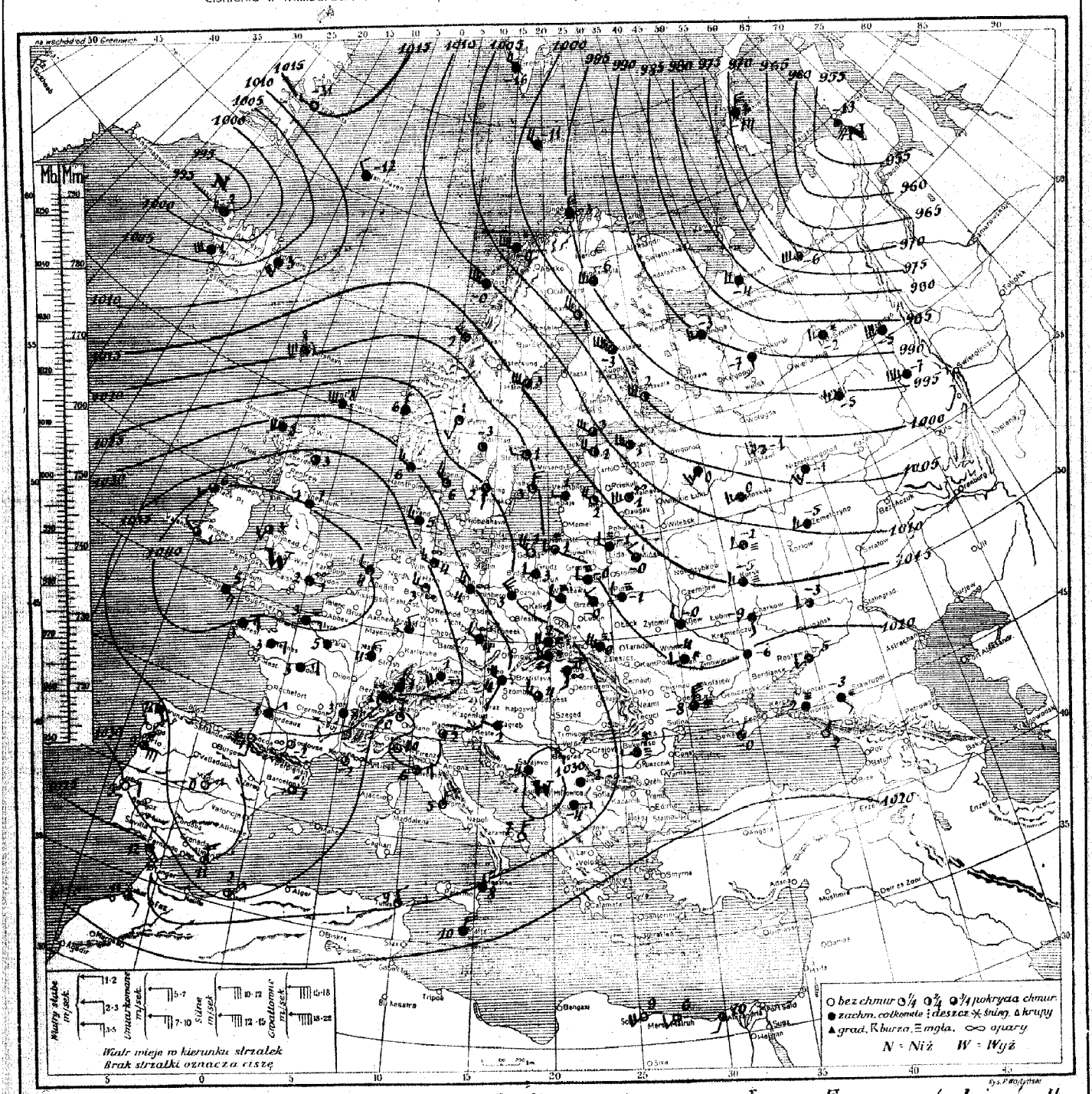

Rozkład ciśnienia: wysokie ciśnienie ze środkiem nad Anglją ogarnia swym wpływem Europę zachodnią, środkową, południową oraz zachodnią połowę Skandynawji. Reszta państw europejskich jest w obrębie niskiego ciśnienia, którego środki zalegają: jeden nad Islandją, drugi nad północną Rosją.

Obecny stan pogody w Polsce: na północy przejaśnienia, poza tem pochmurno. Temperatura od +3° do -1°.

Przewidywany przebieg pogody w dniu 19.II. [poniedziałek]: rankiem mglisto, na południu dżdża, w ciągu dnia chmurno lub pochmurno. Odwilż. Umiarkowane wiatry północno-zachodnie i zachodnie.

	24.0	W1	57	8	0	0	−1
	24.6	W3	57	8	0	ślad	−2
	26.7	NW3	08	8	0	0	−1
Pińsk	26.7	W2	47	8	−1	0	−5
Białystok	26.6	WNW2	45	8	0	ślad	−1
Brześć n/B	27.5	NW1	40	8	0	0	−5
Warszawa	28.5	W3	46	8	1	0	0
Kalisz	30.4	cisza	45	9	2	0.2	0
Kielce	31.9	W2	46	9	−0	0	−4
Lublin	24.6	W3	03	8	−1	0	−2
Lwów	31.5	SW2	03	8	−7	0	−10
Łuck	29.1	W3	03	8	−3	0	−15
Tarnopol	32.6	cisza	02	8	−8	0	−18
Kraków	33.5	W2	52	8	−0	0	−2
Zakopane	36.6	SW2	03	8	−8	0	−14
Poznań	31.9	W2	46	9	2	0	1
Bydgoszcz	25.9	W1	48	9	3	0	1
Toruń	30.3	NW1	47	8	2	ślad	0
Grudziądz	29.7	cisza	45	8	2	0	1
Gdynia	27.1	W3	01	4	4	0	—
Cieszyn	34.7	cisza	57	8	−1	0.2	−4
Przemyśl	32.3	W1	03	8	−4	0	−12
Thorshavn	25.5	W7	03	8	9	0	8
Seydisfjord							
Reykjavik							
Lerwick							
Stornoway	38.7	SW2	02	7	2	0	—
Aberdeen	41.0	W2	02	6	4	0	—
Tynemouth	42.7	W1	01	4	2	0	—
Holyhead	44.1	ENE2	02	8	5	0	—
Yarmouth	43.0	NW2	45	8	4	0	—
Blacksod	43.3	ESE3	02	6	7	0	—
Valentia	44.1	W1	00	1	−1	0	—
Malin Head							
Croydon	43.7	ENE2	46	9	2	—	1
Ross-on-Wye	43.6	NNE2	02	8	3	0	3
Scilly							
Cranwell	43.9	WNW4	46	9	−1	0.1	−1
	39.7	NE2	48	9	3	0	1
	32.9	SE2	01	1	5	0	4
	32.5	cisza	05	0	−4	0	−4
Dijon	37.4	N2	05	0	1	0	1
Nancy							
Le Havre	42.5	cisza	46	9	3	0	2
Brest	40.1	NNE2	05	3	3	0	3
Tours	38.6	NE4	08	8	3	0	2
Paris							
Strasbourg	38.6	cisza	03	8	2	0	−0
Toulouse	34.7	SSW1	05	0	−2	0	−3
Perpignan							
Marseille							
	28.3	cisza	00	0	3	0	2
Lyon	36.9	SW4	03	8	−0	0	−1
Rennes	39.7	NE2	48	9	3	0	1
	41.3	N3	03	8	5	0	—
Vlissingen	41.5	NE1	44	9	4	0.2	2
	41.5	NNE2	46	9	3	ślad	3
	31.2	NNW2	01	3	3	0	—
	34.8	NW3	01	4	5	0	—
Wien							
Klagenfurt	35.0	cisza	00	0	−7	0	−7

	37.0	NNE1	05	4	−0	0	−1
	36.2	NNE1	05	8	1	0	0
	33.1	N2	00	0	0	0	−2
	40.0	NW3	03	8	4	0	—
	35.0	NW3	08	8	4	0	4
	32.6	W2	48	9	4	ślad	2
	34.2	NW2	21	8	5	0.1	3
	35.3	NW4	57	9	3	1	2
	33.7	W1	57	8	2	0.2	0
	38.9	cisza	05	8	3	ślad	3
	38.1	SW1	08	8	1	—"—	0
	37.1	NW3	03	8	5	—"—	4
	27.1	NW3	57	9	1	—"—	1
	40.6	N3	52	8	3	—"—	3
	25.7	WNW1	05	8	1	0	1
	34.8	W1	08	8	4	ślad	2
	34.0	cisza	47	8	−1	0	−1
	33.7	NNW1	02	5	−2	0	−4
	33.2	cisza	05	4	−4	0	−5
	32.4	NE1	05	4	−6	0	−7
	08.5	WSW4	03	5	5	0.1	—
	17.1	W5	51	8	7	1	−5
	30.6	SW5	04	8	6	2	—
	36.4	WNW3	05	8	6	0	—
	38.5	N4	03	8	−3	2	−7
	01.8	WSW2	71	8	−6	ślad	—
	30.2	SW1	01	2	−0	0	−2
	02.0	NW5	01	3	1	0	−0
	02.6	WSW2	02	6	2	0	0
	11.7	SW4	01	4	3	0	2
	18.1	W4	01	4	3	0	—
	27.7	cisza	02	5	−1	0	−1
	23.9	NW3	02	5	5	0	4
	30.4	E2	02	5	−1	0	−1
	25.2	SSW2	01	5	3	0	—
	27.5	cisza	02	5	1	0	—
Abisko	01.1	WNW9	76	8	−2	4	−1
	22.9	WNW5	01	3	3	0	2
	21.8	NW4	02	5	3	0	2
	21.9	WNW5	01	3	3	0	−0
	24.4	SW2	03	8	1	0	—
	17.1	W4	02	5	4	0	0
	07.9	W3	02	6	3	0	2
	14.6	WSW5	00	0	5	0	3
	08.1	WNW5	02	5	3	0	2
	94.7	W5	01	4	2	ślad	0
	91.5	SSW5	76	8	−10	1	−16
	18.5	SW5	71	8	−13	—	−14
	11.5	W6	00	0	0	0	0
	—	SW7	77	8	—	0.2	−5
	25.7	SSW2	72	8	−12	ślad	−13
	17.1	cisza	02	7	−16	0.4	−18
	—	WSW5	21	8	1	0.1	−1
	25.9	WSW2	03	8	−5	0	−8
	18.3	SW1	03	8	−5	ślad	−6
	25.2	SSW5	03	8	−16	—"—	−20

	26.0	N7	03	8	−5	0.1	−6
Sewastopol	20.0	SW1	03	8	−2	0.1	—
	23.1	ENE4	71	8	−6	ślad	—
	24.8	NE4	03	8	−11	0	−14
Orenburg	30.4	cisza	01	3	−27	ślad	−27
	22.9	NE2	22	7	3	0	—
Astrachan	11.6	NE3	72	8	−3	1	−4
Baku	14.3	N6	01	3	4	9	—
Madrid	32.2	NE2	00	0	1	0	1
La Coruna	28.6	E2	00	0	6	0	—
S. Fernando	21.4	E6	02	4	11	0	—
Valencia							
	29.8	NNE5	02	4	10	0	—
Lisboa	25.5	NE3	02	6	6	0	5
Genève	31.1	cisza	00	0	10	0	18
	32.1	NE1	00	0	5	0	0
	27.1	NE4	01	2	2	—	—
	26.6	NE7	02	4	5	0	—
	27.3	NNE3	02	5	5	0	—
	24.6	NE3	02	4	6	0	—
	28.8	N4	91	8	5	ślad	—
	32.6	W1	01	4	−4	0	−5
	34.4	NW1	04	8	1	0	−0
	38.1	cisza	44	9	−17	0	−17
	29.5	NW3	03	8	−3	0	−3
Skoplje	30.1	W3	03	8	−1	0	−8
Sofia							
Varna							
Athinai							
Aleksandropolis							
	23.8	cisza	03	8	−3	4	−5
	30.8	ENE1	02	6	−6	0	−7
Chisinau							
	17.3	WSW3	02	4	6	—	—
	18.2	ESE1	21	8	6	5	—
	23.0	NE4	13	5	9	—	7
	28.7	NNE3	02	4	11	3	9
	18.8	ENE6	22	8	8	20	9
Angora							
	—	NE3	46	8	−8	—	−11
	—	NNW4	46	9	−2	0	−3
	—	NNW4	02	6	0	0	−2

Ciśnienie atmosferyczne zredukowane do 0° C., na ciężkość normalną i do poziomu morza.
Siła wiatru w skali Beauforta: 0-cisza zupełna do 9-wicher.

Stan pogody:

00 — 19 — skrócony opis wyglądu nieba i zjawiska specjalne.
20 — 29 — opady w ciągu ostatniej godziny przed obserwacją, lecz nie w chwili obserwacji.
30 — 39 — Wichury pyłowe i zawieje śnieżne.
40 — 49 — Mgła lub gęste opary (przejrzystość mniejsza od 1000 metrów).
50 — 59 — Dżdża (drobny deszcz ze stratus lub rosząca mgła).
60 — 69 — Deszcz.
70 — 79 — Śnieg.
80 — 89 — Przelotne opady.
90 — 99 — Burza.

Zachmurzenie w skali 10 stopniowej: 0—bez chmur, 1—ślady chmur, 2—1/10 pokrycia nieba, 3—2/10, 3/10, 4—4/10, 5/10, 6/10, 5—7/10, 8/10, 6—9/10, 7—więcej niż 9/10 pokrycia nieba, lecz z przerwami, 8—niebo całkowicie pokryte chmurami—10/10, 9—niebo niewidoczne z powodu mgły, burzy pyłowej lub innych zjawisk.

Temperatura w całkowitych stopniach Celsjusza. W ostatniej rubryce podawane są najniższe temperatury z nocy ubiegłej lub najwyższe z dnia poprzedniego.

Szczegóły w Nowym Kluczu do układania telegramów meteorologicznych, przyjętym w Kopenhadze we wrześniu 1929.

SPOSTRZEŻENIA PILOTOWE

Stacja	Godz.		KIERUNEK WIATRU NA WYSOKOŚCI						
			300 m	500 m	1000 m	1500 m	2000 m	3000 m	4000 m
Wilno									
Warszawa									
Lwów									
Gdynia	8⁰⁰	WNW6	WNW11	NNW9	NNW8	NNW10	NNW10	N15	—
Poznań									
Kraków									

Państwowy Instytut Meteorologiczny w Warszawie.

Mapa pogody z dnia 19. II. (poniedziałek) 1934 r. 7 g. G. M. T. Nr 52 Rocznik XV.

Ciśnienie w millibarach: 1 mmb. odpowiada ciśnieniu słupa rtęci 3,4 mm. na jednostkę powierzchni.

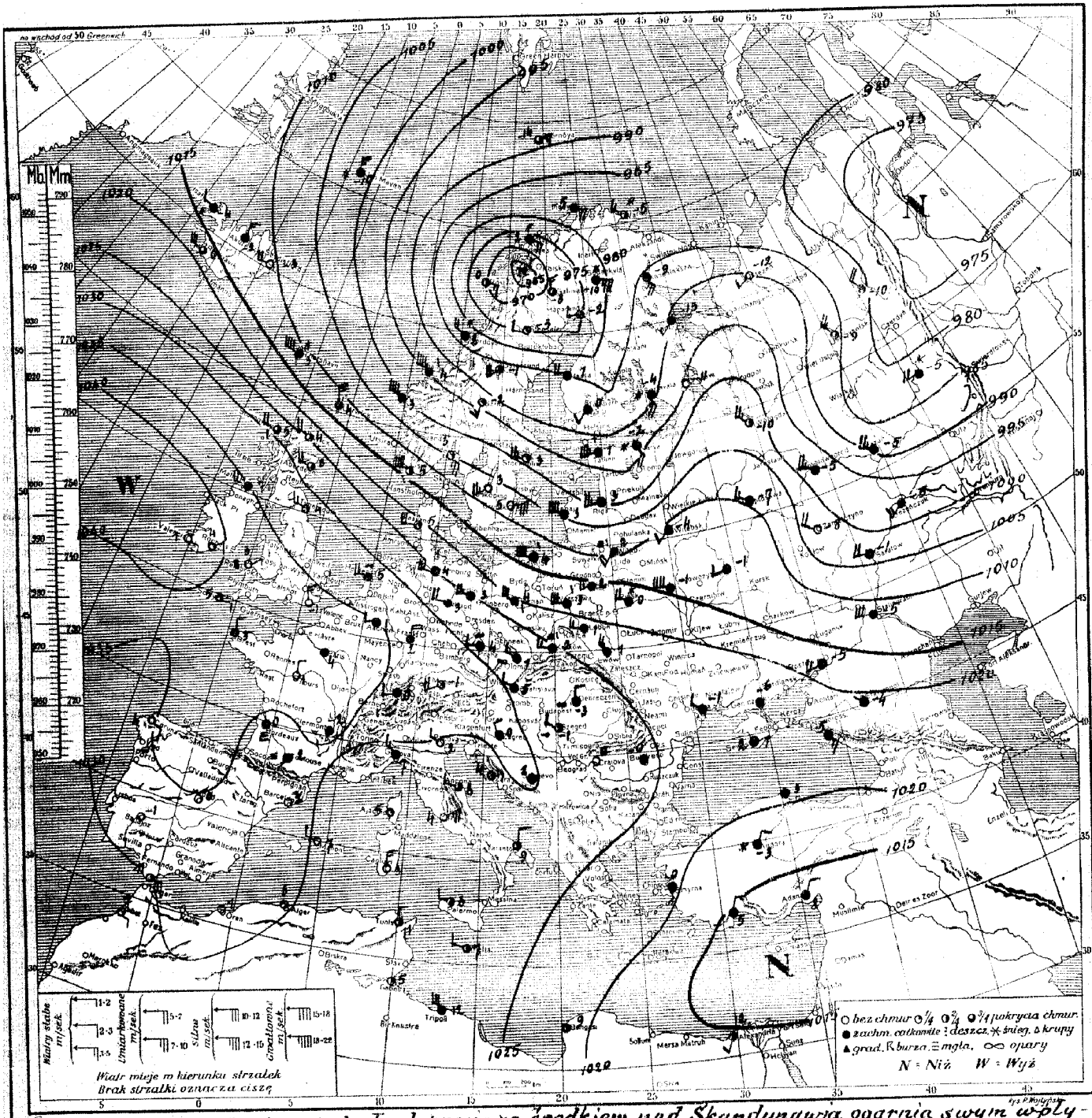

Rozkład ciśnienia: bardzo głęboka i rozległa depresja ze środkiem nad Skandynawją ogarnia swym wpływem państwa skandynawskie, bałtyckie, oraz częściowo Polskę i Rosję. Reszta państw europejskich jest w obrębie wysokiego ciśnienia, którego środek zalega nad Atlantykiem.

Obecny stan pogody w Polsce: pochmurno z przejaśnieniami. Temperatura od +4° do -0°.

Przewidywany przebieg pogody w dniu 20. II. (wtorek): zachmurzenie zmienne, przeważnie duże, z przelotnemi opadami. Temperatura bez większych zmian. Dość silne, chwilami porywiste wiatry północno-zachodnie i zachodnie.

	18.3	WNW2	45	8	−1	0	−1
	23.9	W2	48	9	−1	0	−1
	21.2	WNW2	08	8	−1	0	−1
	19.8	WNW2	45	8	−1	ślad	−1
	20.9	W1	44	9	−0	−"−	−1
Bezmiechowa	22.1	NW2	40	8	−0	0.1	−5
Warszawa	22.2	NW2	54	8	1	ślad	0
Kalisz	24.8	WNW2	45	7	3	0.6	1
Kielce	24.7	WNW3	05	8	1	0.2	0
Lublin	23.3	WNW3	03	8	1	0.4	−1
Lwów	23.5	WNW3	21	8	0	0	−1
Łuck	21.2	NW3	44	9	−0	ślad	−1
Tarnopol	21.4	WNW3	03	8	0	0.1	−1
Kraków	27.0	WSW2	52	8	2	ślad	1
Zakopane	27.7	WSW3	78	8	−1	0	−1
Poznań	27.0	NW5	03	8	3	0	1
Bydgoszcz	19.9	WNW3	03	8	3	0	2
Toruń	23.9	WNW3	03	8	3	0	2
Grudziądz	23.9	W2	03	8	3	0	1
Ostróda	22.1	NW5	00	0	3	0	1
Olsztyn	29.2	WSW0	02	8	2	2	1
Przemyśl	25.0	NW1	62	8	1	ślad	−2
Thorshavn	19.4	WSW6	61	8	8	0	−
Seydisfjord							
Reykjavik							
Lerwick	27.8	W6	61	8	8	7	−
Stornoway	33.3	SW4	02	7	8	0	−
Aberdeen	35.9	cisza	01	2	3	0	−
Tynemouth	39.6	W2	03	8	7	0	−
Holyhead	41.3	SSW2	01	4	3	0	−
Yarmouth							
Blackpool	40.1	SW3	02	5	6	0.2	−
Valencia	41.0	WNW1	00	1	−1	ślad	−
Kallinhaus	39.3	S1	02	7	3	0	−
Croydon	41.9	E1	05	8	2	0	−
Oxford-Wyo							
Kelly	40.6	ESE3	02	7	−1	0	+
Cranwell	41.3	cisza	45	8	3	0	−
Eskdalemuir	36.1	SE4	05	8	−	0	−
Scilly	33.0	S1	00	0	6	0	5
Clermont							
Dijon	37.3	NE3	03	8	2	0	1
Nancy	37.6	NNE3	03	8	4	0	3
Le Havre	40.6	ENE1	03	8	3	0	3
Brest	38.7	NE3	23	7	3	0	3
Tours	38.3	NE3	03	8	3	0	2
Paris	39.7	cisza	03	8	5	0	4
Strasbourg	28.2	−"−	03	8	2	0	2
Toulouse	33.9	SSW1	05	0	−2	0	−2
Perpignan	32.2	cisza	00	0	1	0	1
Marseille	30.7	−"−	05	1	−2	0	−3
Ajaccio							
Lyon	36.6	cisza	52	8	3	ślad	3
Reines	39.0	ENE2	03	8	3	0	3
Hanover	39.8	WNW2	03	8	4	0	−
Visby							
Göteborg							
Skudesnes							
Kobenhavn							
Skagen	26.6	NW3	01	3	6	0	−
Thorshavn	33.1	WNW3	03	8	5	0	−
Wick	31.0	NW4	62	8	4	0.5	3
Kinnaird	31.8	cisza	01	3	−4	0	−4

	36.8	NNE0	03	8	1	0	1
	27.4	N1	01	2	0	0	−1
	28.0	NW3	03	8	5	0	−
	34.1	WNW3	05	3	0	0	3
	29.1	NW4	02	5	4	0	2
	31.5	NW5	05	8	4	0	4
	32.8	NW4	21	8	3	ślad	3
	27.4	W2	03	8	4	0.2	2
	37.9	NNW1	03	8	5	0	3
	38.3	SW4	52	8	1	ślad	−1
	36.7	WNW3	05	2	3	0	2
	19.9	W2	43	0	1	0	−0
	39.7	N1	08	8	3	0	3
	19.8	cisza	48	9	0	0	−
	32.0	WNW2	05	8	4	0	3
	28.3	NW2	03	8	3	0	3
	35.6	S1	05	6	−0	0	0
	25.1	WNW3	13	5	4	0	2
	12.6	WNW7	10	8	−0	0.3	−
	17.7	NW3	04	8	2	0	−
	26.0	SW3	07	8	4	2	−
	29.6	WNW2	05	5	6	0.4	−
	02.3	NW3	02	7	−16	0	−
	99.7	NW4	03	8	−11	0	−
	13.2	NW2	03	8	−12	0.1	−
	24.0	SSW1	01	2	−2	0	−3
	00.8	NW5	01	3	−3	0	−3
	14.9	WNW6	01	5	3	0	−
	23.4	cisza	01	4	−3	0	−3
	21.2	W1	01	2	1	0	0
	25.3	S0	01	3	2	0	1
	21.9	N3	01	4	3	0	−
	24.4	W1	01	1	3	0	−
	17.3	NW4	02	7	2	0	2
	16.8	NW4	00	0	3	0	3
	16.6	WNW4	01	2	2	0	1
	18.1	W1	03	8	1	0	−
	11.7	NW5	02	5	3	0	3
	99.8	WNW6	01	3	2	0	1
	10.9	NW3	00	0	1	0	1
	01.8	NW9	76	8	−1	0.3	−1
	87.0	WSW3	03	8	−	0	−5
	94.3	SW3	−	8	−2	0	−6
	99.3	W6	02	7	−6	0.2	−11
	94.0	W7	74	8	−7	−	−10
	98.7	WSW5	74	8	−2	0.1	−4
	97.5	WSW3	01	4	−5	ślad	−9
	96.7	SSW4	71	8	−7	0.6	−13
	08.1	WSW5	51	8	0	ślad	0

	17.7	NW2	74	8	−0	0.5	−2
	25.0	WSW3	45	8	−5	0.3	−7
	22.6	N9	45	5	−8	ślad	−
	21.0	NNE2	03	8	−0	0	−
	23.0	ESE2	03	8	−5	0	−
	22.6	NE2	01	3	2	0	−
	24.3	−"−	03	8	4	0	−
	36.6	NE1	00	0	0	0	−
	31.7	SE2	00	0	4	0	−
	24.3	ESE3	02	3	12	0	−
	30.3	NE3	00	0	5	0	4
	30.1	cisza	00	0	10	0	−
	22.3	N1	01	3	−2	0	−
	30.5	cisza	00	3	12	0	−
	25.0	N3	01	3	5	0	−
	25.4	cisza	02	5	6	0	−
	26.2	SW2	03	8	6	−	−
	24.9	N2	03	8	8	0	−
	29.4	WNW1	04	8	2	0.1	1
	30.2	cisza	03	8	−4	0	−7
	27.1	−"−	03	6	−2	0	−3
	28.9	E1	02	4	−4	0	−5
	24.3	W1	46	9	−5	0	−9
	01.9	N4	53	8	9	2	−
	00.3	WNW6	02	7	0	−	−
	23.2	NNE4	02	7	10	0.2	−

UWAGI

Ciśnienie atmosferyczne zredukowane do 0° C., na ciężkość normalną i do poziomu morza.

Siła wiatru w skali Beauforta: 0-cisza zupełna do 9-wicher.

Stan pogody:

00 — 19 — skrócony opis wyglądu nieba i zjawiska specjalne.

20 — 29 — opady w ciągu ostatniej godziny przed obserwacją, lecz nie w chwili obserwacji.

30 — 39 — Wichury pyłowe i zawieje śnieżne.

40 — 49 — Mgła lub gęste opary (przejrzystość mniejsza od 1000 metrów).

50 — 59 — Dżdża (drobny deszcz ze stratus lub rosząca mgła).

60 — 69 — Deszcz.

70 — 79 — Śnieg.

80 — 89 — Przelotne opady.

90 — 99 — Burza.

Zachmurzenie w skali 10 stopniowej: 0—bez chmur, 1—ślady chmur, 2—$^1/_{10}$ pokrycia nieba, 3—$^2/_{10}$, $^3/_{10}$, 4—$^4/_{10}$, $^5/_{10}$, $^6/_{10}$, 5—$^7/_{10}$, $^8/_{10}$, $^9/_{10}$, 6—$^9/_{10}$, 7—więcej niż $^9/_{10}$ pokrycia nieba, lecz z przerwami, 8—niebo całkowicie pokryte chmurami—$^{10}/_{10}$, 9—niebo niewidoczne z powodu mgły, burzy pyłowej lub innych zjawisk.

Temperatura w całkowitych stopniach Celsjusza. W ostatniej rubryce podawane są najniższe temperatury z nocy ubiegłej lub najwyższe z dnia poprzedniego.

Szczegóły w Nowym Kluczu do układania telegramów meteorologicznych, przyjętym w Kopenhadze we wrześniu 1929.

SPOSTRZEŻENIA PILOTOWE

STACJA	GODZ.	KIERUNEK I SIŁA WIATRU NA WYSOKOŚCI						STACJA	GODZ.	KIERUNEK WIATRU NA WYSOKOŚCI						
										godz.	200 m	500 m	1000 m	1500 m	2000 m	3000 m	4000 m
Wisby																	
Warszawa																	
—																	
—																	
Visby																	
Kinnaird																	

Państwowy Instytut Meteorologiczny w Warszawie.

Mapa pogody z dnia 20. II. (wtorek) 1934 r. 7 g. G. M. T. Nr. 51 Rocznik XV.

Ciśnienie w millibarach; 1 mmb. odpowiada ciśnieniu słupa rtęci 3.4 mm. na jednostkę powierzchni

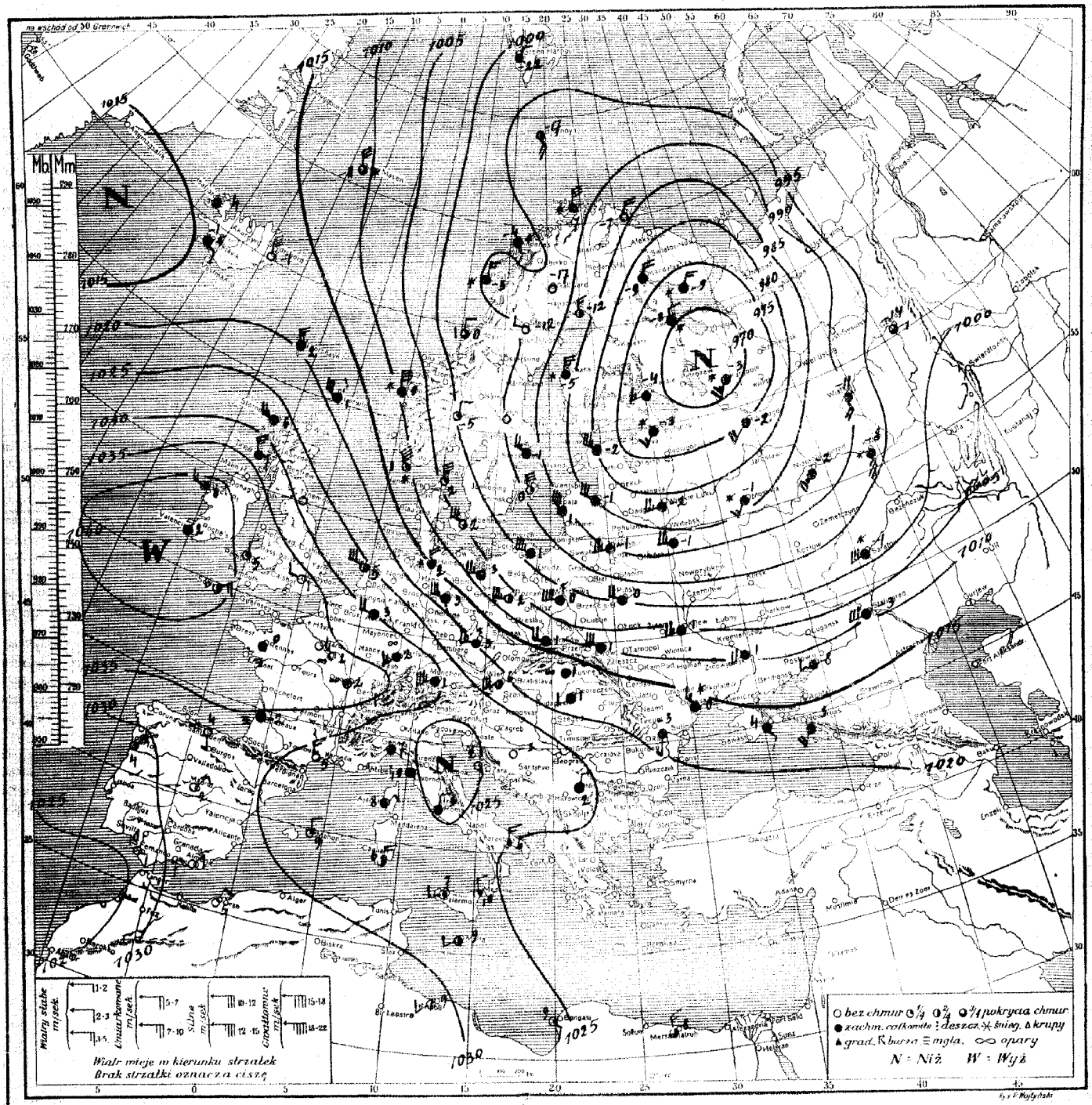

Rozkład ciśnienia: głęboka i rozległa depresja ze środkiem nad m. Białem pokrywa Rosję, kraje bałtyckie i Skandynawskie oraz Polskę. Reszta państw europejskich jest pod wpływem wysokiego ciśnienia.

Obecny stan pogody w Polsce: Zachmurzenie zmienne, przeważnie duże z przelotnemi opadami. Temp. +2° do -5.

Przewidywany przebieg pogody w dniu 21. II. (środa). W dalszym ciągu zachmurzenie zmienne z przelotnemi opadami przy silnych i porywistych wiatrach połn.-zachodnich i północnych. Spadek temp.

19 lutego ... 4 7 ...

	071	SW4	56	8	2	śl.	-1
	107	SW4	03	8	1	śl.	-1
	126	W3	62	8	3	4	-1
	162	W4	23	8	0	śl.	-2
Białystok	145	SW3	62	8	2	0	-2
	163	W3	03	8	2	0.1	-1
Warszawa	185	W6	61	8	3	śl.	1
Kalisz	217	W3	61	8	4	0.3	3
Kielce	233	W3	21	8	2	0	1
Lublin	215	W3	62	8	1	śl.	-0
	241	NW5	03	8	1	0	-1
	202	W4	03	8	1	0	-1
Tarnopol	231	W2	03	8	1	0	0
Kraków	260	W3	57	8	2	0.1	1
Zakopane	275	WSW3	03	7	-0	0.2	-2
Poznań	233	WNW6	61	6	4	0.2	2
Bydgoszcz	250	W6	03	8	3	0.2	3
Toruń	194	WNW4	21	8	4	0.3	3
Grudziądz	179	W4	03	8	4	0.3	3
Gdynia	131	W8	61	8	4	śl.	—
Cieszyn	284	WSW6	68	8	1	0.3	1
Przemyśl	249	WNW	62	8	2	śl.	1
Thorshavn	146	NW6	85	8	3	1	—
Seydisfjord							
Reykjavik							
Lerwick	738	WNW1	01	4	4	1	—
Stornoway	282	WNW4	25	5	5	1	
Aberdeen	269	W4	01	4	6	1	
Tynemouth	324	W3	01	3	4	0	
Holyhead	378	NW5	02	7	7	śl.	
Yarmouth							
Blacksod	389	W1	01	4	7	śl.	
Valentia	403	E1	00	1	1	śl.	
Malinhead	367	W4	02	7	7	śl.	
Croydon	368	WSW2	08	0	-1	0	-1
Ross-on-Wye	377	SW2	04	3	—	0	
Scilly	394	E1	02	7	4	0	—
Cranwell	348	W3	45	2	2	0	1
Rochefort	350	Cisza	08	0	-1	0	-2
	330	SW3	03	7	8	0	8
Clermont	355	Cisza	05	8	0	0	-0
Dijon	361	Cisza	05	8	1	0	1
Nancy	353	Cisza	03	7	3	0	1
Le Havre							
Brest	397	NNE2	03	8	3	0	2
Tours	367	N1	00	0	1	0	-1
Paris	375	Cisza	03	8	4	0	4
Strasbourg	350	Cisza	03	8	2	0	2
Toulouse	342	SSW2	48	9	2	0	-1
Perpignan	286	WNW7	00	0	10	0	5
Marseille							
	282	Cisza	00	0	5	0	4
Lyon	—	NNE1	05	8	4	—	—
Rennes	378	NE2	03	8	2	0	0
	311	W4	05	8	5	0	—
Vlissingen	346	WSW3	08	8	3	0	
	356	WSW3	03	8	2	0	2
	159	W6	01	2	5	1	
Skagen	107	WNW7	03	8	5	0	
	206	W4	01	2	5	0	
Wien							
Königsberg							

	335	WSW2	03	8	0	0	0
	346	NE1	05	8	1	0	1
	268	NNW2	00	0	0	0	-1
	290	NW4	02	5	4	0	—
	255	WSW6	63	8	4	śl.	3
	221	WSW4	02	7	4	śl.	4
	266	W5	03	8	3	0	3
	260	WNW3	21	8	4	2	3
	257	W2	52	8	4	0.3	3
	335	N4	02	8	3	0.0	2
	346	SW4	05	3	-1	00	—
	296	W5	05	8	3	0	2
	107	W6	03	8	4	śl.	1
	351	WSW2	05	8	1	0	1
	066	W6	03	8	4	0	—
	288	W2	08	8	4	0	3
	283	NW4	05	8	1	0	1
	270	Cisza	01	4	2	0	1
	277	WNW3	05	4	1	0	1
	270	N1	05	8	-3	śl.	-5
	229	WNW3	71	6	-5	2	
	833	ESE4	03	8	-5	0	
	657	E3	01	4	0	—	—
	815	NW6	85	8	2	2	
	902	WNW9	88	9	3	2	
	119	S4	23	4	4	2	
	929	ENE3	07	5	-14	—	—
	047	N5	71	[illegible]	-10	2	
	907	SW3	01	2	-2	5	-1
	734	NNW3	02	5	-8	4	-10
	739	WSW2	01	4	-2	4	-10
	775	W2	01	3	-3	1	-4
	004	WSW5	00	0	4	0	3
	955	W5	01	2	3	0	2
	069	SW5	00	0	3	0	2
	002	W5	01	2	4	0	—
	060	E5	01	2	5	0	—
Ryga	983	WSW5	03	8	3	ślad	
	008	WNW6	03	8	2	0.1	
	864	W4	85	8	1	0	-1
	896	S5	76	8	-4	1	-8
	854	W4	03	8	1	0	-2
	782	SSE6	76	8	-4	1	-6
	924	SW1	03	8	-13		
	821	W4	72	5	-5	—	—
	987	S2	03	8	-3	5	-9
	019	NW5	01	2	-10	0.1	-14
	879	NW5	74	8	-4	3	-7
	970	SE4	03	8	-8	0	-9
	—	S5	03	8	-6	0	-6
	138	WSW2	03	8	-1	0	—
	085	WNW	03	8	-7	śl.	-7

	131	WNW3	93	8	-2	0	-2
	394	WNW5	35	8	-5	śl.	-14
	212	NW2	47	8	-1	13	—
Sewastopol	210	W2	02	6	2	1	—
	195	WSW3	03	8	-5	0	—
Stalingrad	719	W6	03	8	-5	śl.	-6
	173	WSW1	03	8	-3	0	-3
Baku	210	WSW4	01	3	6	0	—
Madrid	331	Cisza	00	0	0	0	0
La Coruña	321	SE2	00	0	4	0	—
S. Fernando	270	E2	00	0	8	0	7
	307	WNW1	00	0	5	0	4
	298	WNW2	01	2	7	0	—
Lisboa	313	Cisza	00	0	7	0	6
	289	NW3	02	6	7	0	—
	279	Cisza	00	0	-3	0	-5
	251	NE5	00	0	4	0	—
	254	NE4	02	4	7	0	—
	271	W2	02	4	8	2	—
	—	—	03		—	15	7
Cagliari	295	N3	00	0	3	0	—
Zara	289	E1	01	3	4	0	—
	315	NW1	04	7	0	0	0
Sarajewo	309	Cisza	03	8	1	1	0
	950	Cisza	03	8	-?	0.1	-3
	267	NW6	03	8	12	1	
	307	Cisza	00	0	6	0	6
	251	WSW2	01	4	7	1	
	220	Cisza	03	8	3	0	—
	345	WNW3	00	0	-3	0	-3
	—	NNW6	01	3	-7	0	-7
		NNW5	46	9	-3	0	-3
		W2	46	9	-6	0	-6

UWAGI

Ciśnienie atmosferyczne zredukowane do 0° C., na ciężkość normalną i do poziomu morza.
Siła wiatru w skali Beauforta: 0 cisza zupełna do 9 wicher.

Stan pogody:

00 — 19 — skrócony opis wyglądu nieba i zjawiska specjalne.
20 — 29 — opady w ciągu ostatniej godziny przed obserwacją, lecz nie w chwili obserwacji.
30 — 39 — Wichury pyłowe i zawieje śnieżne.
40 — 49 — Mgła lub gęste opary (przejrzystość mniejsza od 1000 metrów).
50 — 59 — Dżdża (drobny deszcz ze stratus lub rosząca mgła).
60 — 69 — Deszcz.
70 — 79 — Śnieg.
80 — 89 — Przelotne opady.
90 — 99 — Burza.

Zachmurzenie w skali 10 stopniowej: 0—bez chmur, 1—ślady chmur, 2—1/10 pokrycia nieba, 3—2/10, 3/10, 4—4/10, 5/10, 6/10, 5—7/10, 8/10, 6—9/10, 7—więcej niż 9/10 pokrycia nieba, lecz z przerwami, 8—niebo całkowicie pokryte chmurami—10/10, 9—niebo niewidoczne z powodu mgły, burzy pyłowej lub innych zjawisk.

Temperatura w całkowitych stopniach Celsjusza. W ostatniej rubryce podawane są najniższe temperatury z nocy ubiegłej lub najwyższe z dnia poprzedniego.

Szczegóły w Nowym Kluczu do układania telegramów meteorologicznych, przyjętym w Kopenhadze we wrześniu 1929.

SPOSTRZEŻENIA PILOTOWE

Stacja		Kierunek ... na wysokości								Stacja	Siła	Wiatr ...	200 m	500 m	1000 m	1500 m	2000 m	3000 m	4000 m
Wilno																			
Warszawa																			
Lwów																			
Gdynia																			
Puck																			
Kraków																			

Państwowy Instytut Meteorologiczny w Warszawie.

Mapa pogody z dnia 21 II (środa) 1934 r. 7 g. G. M. T. Nr 52 a Rocznik XV.

Ciśnienie w millibarach: 1 mmb. odpowiada ciśnieniu słupa rtęci 3·4 mm. na jednostkę powierzchni.

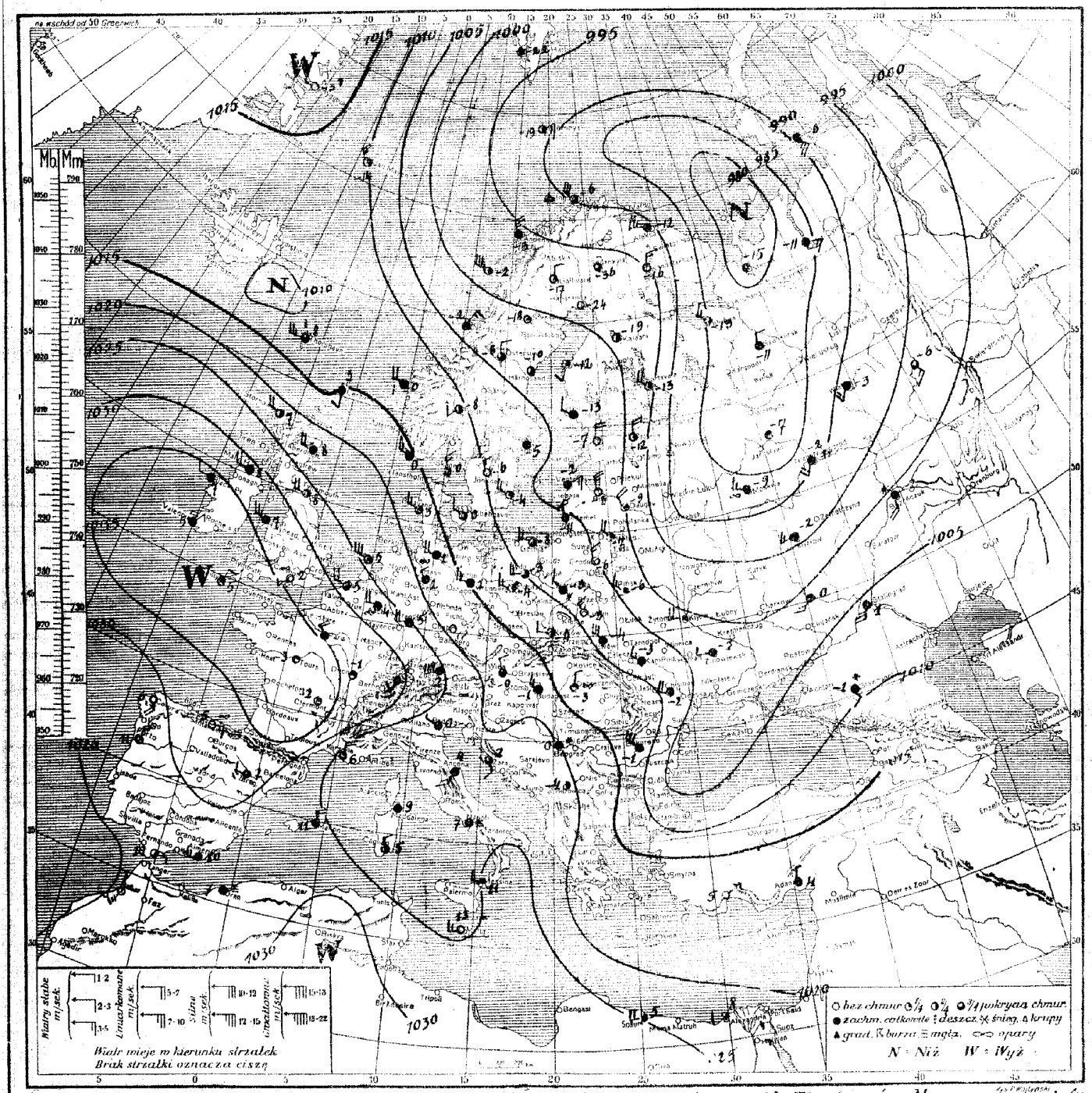

Rozkład ciśnienia: głęboka depresja ogarnia całą Rosję, kraje skandynawskie, nadbałtyckie, środkowo-europejskie i bałkańskie. Obszar wysokiego ciśnienia utrzymuje się nad Europą zachodnią i Afryką północną.

Obecny stan pogody w Polsce: zachmurzenie zmienne z przelotnemi opadami. Temperatura od -1° do -8°.

Przewidywany przebieg pogody w dniu 22 II. (czwartek): zachmurzenie zmienne; umiarkowane lub niewielkie w dzielnicach północnych i środkowych, - większe z zanikającemi gdzieniegdzie opadami na Podkarpaciu i w górach. Nocą umiarkowany mróz, w ciągu dnia temperatura w pobliżu 0°. Umiarkowane wiatry północno-zachodnie i południowe.

[illegible]	90.3	WSW5	02	7	-1	6	-2
Wilno	93.3	SW5	02	4	-1	1	-2
[illegible]	95.4	WNW6	02	6	-1	2	-2
Pińsk	99.3	W4	03	8	0	2	-1
Białystok	97.4	WSW4	02	8	-1	0.6	-1
Brześć n/B	01.3	W4	23	8	-0	1	-0
Warszawa	03.0	W9	74	8	0	0.2	0
Kalisz	07.4	W5	02	6	2	1	1
Kielce	09.5	W5	77	8	1	0.3	0
Lublin	05.1	SW9	03	9	2	0	1
Lwów	10.1	WNW6	83	8	1	ślad	0
Łuck	05.1	W5	03	8	1	—"—	1
Tarnopol	10.2	W4	03	8	1	0.1	0
Kraków	13.5	W4	72	8	1	ślad	1
Zakopane	16.6	WSW3	76	9	-3	9	-3
Poznań	08.8	W7	02	5	2	2	1
Bydgoszcz	00.6	W6	23	4	-0	4	-1
Toruń	04.2	NW3	01	4	1	0	-0
Grudziądz	91.6	NW6	71	3	0	0	0
Gdynia	97.3	WNW7	78	6	1	7	-6
Cieszyn	16.7	WSW4	02	8	2	0.2	1
Przemyśl	11.5	W4	03	8	3	0	2
Thorshavn	19.2	NW5	03	8	2	0.2	-
Seydisfjord							
Reykjavik							
Lerwick	17.0	WNW6	10	6	1	3	—
Stornoway	27.9	WNW5	25	8	6	2	—
Aberdeen							
Tynemouth							
Holyhead	37.5	WNW5	01	2	6	0	3
Yarmouth	31.9	W3	01	3	2	0	—
Blacksod	40.7	W3	02	8	8	0	—
Valentia	41.7	cisza	02	6	2	ślad	—
[illegible]							
Croydon	36.5	WSW2	01	2	2	0	1
Ross-on-Wye	37.3	WNW2	01	2	4	0	2
Scilly	40.5	NE3	02	5	6	ślad	—
Cranvel	33.8	W4	01	3	3	0	2
[illegible]	36.1	cisza	05	0	0	0	-1
[illegible]	33.4	ESE1	03	7	5	0	5
Cherbourg							
Dijon	—	NE2	05	2	0	—	—
Nancy							
Le Havre	38.1	NNW1	02	4	5	0	4
Brest	38.7	NNE1	01	2	3	0	3
Tours	37.8	cisza	08	8	-1	0	-2
Paris							
Strasbourg	33.9	SSW3	03	7	1	0	1
Toulouse	35.0	NW4	46	9	1	0	-2
Perpignan	27.7	W7	00	0	14	0	11
Marseille	26.3	cisza	00	0	-3	0	-3
[illegible]	26.1	NNE2	03	8	8	0	7
Remes	37.8	cisza	46	9	0	0	0
[illegible]							
Helder	27.5	WNW6	02	4	5	0	—
Vlissingen	31.9	WNW5	01	2	4	0	—
[illegible]	33.4	W3	01	3	1	0	1
København	06.7	WNW6	02	4	2	2	—
Skagen	04.6	NW7	01	3	2	0	—
[illegible]	12.4	NW6	25	3	4	1	—
[illegible]	20.4	W6	02	4	8	ślad	3
Klagenfurt							

[illegible]							
[illegible]	24.2	N2	00	0	0	0	-2
[illegible]	25.0	WNW7	01	2	5	0	—
[illegible]	17.0	NW4	85	8	2	4	2
[illegible]	10.0	W5	02	6	3	1	2
[illegible]	14.9	W5	14	8	3	2	3
[illegible]	18.6	NW8	68	8	2	1	2
[illegible]	12.8	W8	61	8	3	0.4	2
[illegible]	29.6	W1	03	8	5	0	1
[illegible]	31.6	WSW7	03	8	1	0	-1
[illegible]	21.1	—	81	8	4	ślad	3
[illegible]	95.5	WNW6	02	5	0	0.1	-1
[illegible]	31.1	WNW4	05	8	3	0	3
[illegible]	92.8	—	02	6	1	0.3	—
[illegible]	20.4	W5	85	7	3	ślad	2
[illegible]	17.8	SW6	05	6	3	0	2
[illegible]	16.4	cisza	05	8	1	0	0
[illegible]							
[illegible]							
[illegible]	19.0	WSW2	05	8	1	0	-0
[illegible]	86.2	NNE4	02	5	-7	0.5	—
[illegible]	91.5	N6	84	8	-7	1	—
[illegible]	94.5	NE3	77	8	-3	2	—
[illegible]	95.0	N2	10	5	0	0.5	—
[illegible]	09.1	NW8	83	8	0	1	—
[illegible]	12.6	NNW7	10	8	0	1	—
[illegible]	96.2	NNW2	03	8	-22	ślad	-22
[illegible]	94.1	N3	01	4	-17	0	—
[illegible]	10.7	NW6	72	5	-11	0.5	—
[illegible]	99.5	N2	01	3	-5	0	-6
[illegible]	94.9	cisza	00	0	-17	0	-17
[illegible]	87.0	NNW3	01	4	-12	0	-12
[illegible]	97.5	W1	00	0	-12	0.4	-13
[illegible]	92.2	W2	01	3	-6	1	—
[illegible]	98.1	W3	01	3	-2	0	-3
[illegible]	91.0	WNW5	03	8	-1	0	-1
[illegible]	98.5	WNW5	02	5	-1	0	-2
[illegible]	93.1	NW7	01	4	0	0	—
[illegible]	97.0	WNW5	01	2	0	ślad	—
Abisko	96.3	cisza	02	4	-14	0	-16
[illegible]	30.6	WNW7	03	8	-2	0	-2
[illegible]	84.8	NW7	03	8	0	0	-2
[illegible]	86.7	WNW6	03	8	-1	0.2	-2
[illegible]	89.0	NW7	03	8	0	0	—
[illegible]	79.8	N6	36	4	-7	0.2	-7
[illegible]	75.1	W3	03	8	-4	0	-5
[illegible]	86.9	N5	23	8	-5	ślad	-6
[illegible]	75.1	NW5	74	8	-10	—"—	-10
[illegible]	70.2	N2	74	8	-8	2	—
[illegible]	70.3	ESE2	72	8	-9	1	-9
[illegible]	69.7	SSW5	74	8	-3	1	-8
[illegible]							
[illegible]							
[illegible]	74.1	SW3	72	8	-3	0	-5
[illegible]	76.3	WSW4	02	6	-2	1	-6
[illegible]	89.3	SSE4	03	8	-11	ślad	-15
[illegible]	91.8	S9	03	8	-10	1	-10
[illegible]							
[illegible]	96.8	WSW4	03	8	1	0	1
[illegible]	83.9	SSW3	73	8	-1	1	-2
	09.5	S3	03	8	-10	0.5	-11

[illegible]	05.5	WSW5	03	8	1	0	0
[illegible]							
Kazań	92.0	SSW5	74	8	-8	ślad	-10
Odessa	15.8	NW3	73	8	0	0.2	-
Sewastopol	17.0	SSW2	03	8	4	1	-
Rostów n/D	13.9	WSW2	03	8	8	0	.
Saratów	10.4	SW6	72	8	-1	0.1	-8
Stalingrad	10.0	W6	04	8	-3	0	-3
Orenburg	09.9	W4	03	8	-9	0	-9
Soczi							
Astrachań	16.6	SW3	03	8	-4	0	-4
Baku	21.4	cisza	67	8	5	2	—
Madryt	32.5	NE1	00	0	2	0	2
La Coruña	30.1	SE2	00	0	4	0	—
S. Fernando	25.4	E2	00	0	10	0	—
[illegible]	31.5	WNW	00	0	—	0	5
[illegible]	28.1	NW2	01	3	9	0	—
[illegible]	29.5	NE2	04	3	8	0	7
[illegible]	26.1	cisza	03	8	7	0	16
[illegible]	24.6	NW2	03	8	11	0	17
[illegible]							
[illegible]	24.9	N2	08	6	3	0	4
[illegible]	25.0	cisza	02	5	6	0	16
[illegible]	24.2	N3	01	3	6	0	—
[illegible]	27.7	WSW	01	3	7	ślad	—
[illegible]	26.2	NW2	01	3	10	0	—
Cagliari	28.6	N3	01	4	6	0	—
Zara	24.7	SSE7	00	0	2	0	7
[illegible]							
[illegible]							
[illegible]	29.8	cisza	03	8	-3	0	-5
[illegible]	25.0	—"—	03	8	2	0	0
Skoplje	25.3	NE1	03	—	2	0	1
Sofia							
[illegible]							
[illegible]							
Aleksandropolis							
[illegible]							
[illegible]	17.8	W1	00	1	-4	0	-8
[illegible]							
Chisinau							
Sulina							
[illegible]	30.1	SW3	01	4	9	9	—
[illegible]	25.3	SE2	02	4	9	0.3	—
Tunis							
Alger							
Tanger							
Malta	27.1	WSW2	01	2	9	-	—
Angora							
Stambuł							
Smyrna							
[illegible]							
[illegible]							
[illegible]							
[illegible]							

UWAGI

Ciśnienie atmosferyczne zredukowane do 0° C., na ciężkość normalną i do poziomu morza.
Siła wiatru w skali Beauforta: 0-cisza zupełna do 9-wicher.

Stan pogody:

00 — 19 — skrócony opis wyglądu nieba i zjawiska specjalne.
20 — 29 — opady w ciągu ostatniej godziny przed obserwacją, lecz nie w chwili obserwacji.
30 — 39 — Wichury pyłowe i zawieje śnieżne.
40 — 49 — Mgła lub gęste opary (przejrzystość mniejsza od 1000 metrów).
50 — 59 — Dżdża (drobny deszcz ze stratus lub rosząca mgła).
60 — 69 — Deszcz.
70 — 79 — Śnieg.
80 — 89 — Przelotne opady.
90 — 99 — Burza.

Zachmurzenie w skali 10 stopniowej: 0—bez chmur, 1—ślady chmur, 2—1/10 pokrycia nieba, 3—2/10, 3/10, 4—4/10, 5/10, 6/10, 5—7/10, 8/10, 6—9/10, 7—więcej niż 9/10 pokrycia nieba, lecz z przerwami, 8—niebo całkowicie pokryte chmurami—10/10, 9—niebo niewidoczne z powodu mgły, burzy pyłowej lub innych zjawisk.

Temperatura w całkowitych stopniach Celsjusza. W ostatniej rubryce podawane są najniższe temperatury z nocy ubiegłej lub najwyższe z dnia poprzedniego.

Szczegóły w Nowym Kluczu do układania telegramów meteorologicznych, przyjętym w Kopenhadze we wrześniu 1929.

SPOSTRZEŻENIA PILOTOWE

Stacje	Godz.	[illegible]							
Wilno									
Warszawa									
Lwów									
Gdynia									
Poznań									
Kraków									

Stacja	Godz.	Wiatr dolny	KIERUNEK WIATRU NA WYSOKOŚCI 200 m	500 m	1000 m	1500 m	2000 m	3000 m	4000 m

Państwowy Instytut Meteorologiczny w Warszawie.

Mapa pogody z dnia 22. II. czwartek 1934 r. 7 g. G. M. T. Nr. 53A Rocznik XV.

Ciśnienie w millibarach: 1 mmb. odpowiada ciśnieniu słupa rtęci 3.4 mm. na jednostkę powierzchni.

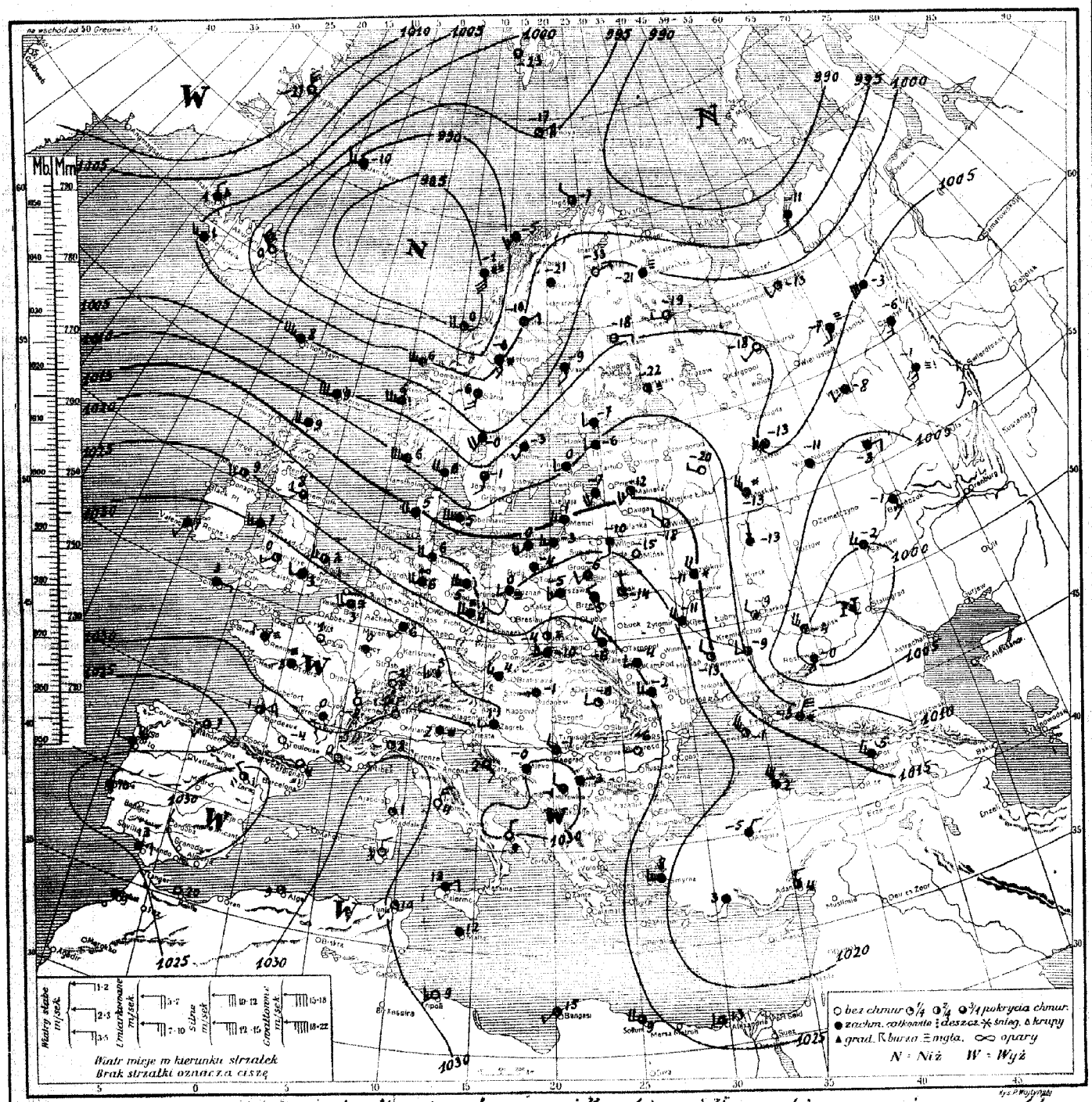

Rozkład ciśnienia: głęboka depresja ze środkami nad morzami Karskiem i Norweskiem ogarnia swym wpływem kraje Europy północnej i środkowej. Drugorzędna depresja nad ujściem Wołgi. Pozostałą część kontynentu zalega dość silny wyż ze środkiem nad Bawarją. Drugi wyż nad Grenlandją.

Obecny stan pogody w Polsce: zachmurzenie zmienne: duże na zachodzie i południu, pozatem umiarkowane lub niewielkie.

Przewidywany przebieg pogody w dniu 23. II. [piątek]: Wileńskie, Polesie, Podole i Wołyń – wzrost zachmurzenia aż do opadów. Noc mroźna, dniem temper. w pobliżu 0°. Najpierw słabe wiatry miejscowe, potem umiarkowane z kierunków zachodnich. Pozostałe dzielnice – przeważnie pochmurno, miejscami opady. Odwilż. Umiarkowane wiatry z kierunków zachodnich.

Wilno	02.1	NW4	01	2	-7	1	-8
Lida	03.4	NW5	01	3	-7	0	-7
Suwałki	07.1	NW2	02	5	-6	0	-7
Pińsk	04.3	NW3	01	3	-6	0.1	-7
Białystok	07.0	WNW3	03	8	-4	0.2	-5
Brześć n/B	07.9	NW3	02	5	-4	ślad	-5
Warszawa	09.0	NW2	71	6	-3	1	-4
Kalisz	10.6	NW2	01	4	-2	0.4	-3
Kielce	12.2	NW8	03	8	-4	0	-5
Lublin	09.9	NW3	00	0	-3	0	-4
Lwów	09.4	NW7	02	7	-4	1	-5
Łuck	06.3	WNW4	01	1	-5	ślad	-5
Tarnopol	00.9	SW5	03	8	-4	2	-5
Kraków	13.5	W2	01	4	-4	0	-4
Zakopane	14.1	WSW2	26	7	-7	7	-7
Poznań	12.2	WNW3	01	4	-4	0.2	-4
Bydgoszcz	05.3	WSW3	02	5	-3	0	-4
Toruń	09.9	cisza	01	2	-7	0	-8
Grudziądz	09.6	NW2	01	4	-5	0.4	-6
Gdynia	07.5	WNW2	01	3	-1	0.3	–
Cieszyn	15.0	SSE1	02	8	-3	0.2	-6
Przemyśl	11.3	WNW3	02	7	-3	1	-4
Angmagssalik							
Seydisfjord							
Reykjavik							
Lerwick	15.0	S2	64	8	2	3	–
Stornoway	24.2	WNW4	61	5	7	3	–
Aberdeen	22.4	WNW4	02	6	8	0	–
Tynemouth	27.0	W4	01	4	8	0	–
Holyhead	34.2	WNW5	02	8	7	0	–
Yarmouth	29.2	WNW3	01	4	6	0	–
Blacksod	35.8	W2	81	8	7	ślad	–
Valentia							
Malin Head	31.8	W4	02	7	8	0	–
Croydon	33.6	WSW2	05	7	3	0	–
Ross-on-Wye	34.1	W2	01	2	4	0	–
Scilly	37.4	NNE1	01	3	5	ślad	–
Cranwell	30.8	WNW4	02	5	6	0	–
	35.1	cisza	05	0	-0	0	-1
Dijon	34.5	cisza	01	3	-1	0	-1
Nancy							
Le Havre	35.8	WNW3	02	5	4	0.2	4
Brest							
Tours	36.6	cisza	00	0	-3	0	-3
Pau	35.1	SW4	03	8	4	0	2
Strasbourg	31.3	WSW3	03	8	5	0	1
Toulouse							
Perpignan							
Marseille	23.3	NW4	01	3	-6	0	–
Ajaccio							
Rennes	36.7	cisza	44	9	-1	0	-2
Lyon	34.9	-"-	05	3	0	0	-1
Helder	24.7	WNW5	01	3	5	0	–
Vlissingen	29.3	WNW4	02	5	5	0	–
Bruxelles							
	12.4	NW2	02	5	0	0	–
Skagen	11.9	NNW3	02	5	0	0	–
	16.0	WNW3	02	3	3	0.1	–
Wien	16.0	NW1	03	8	-0	–	-6
Klagenfurt							

	32.6	SW2	03	8	3	0	1
	34.3	ENE1	05	3	-3	0	-4
	21.6	NNE3	00	0	10	0	3
	23.0	NW7	03	8	5	0.3	–
	18.0	WNW4	05	8	2	5	0
	13.2	WNW3	01	4	-1	ślad	-2
	16.1	WNW3	02	6	1	0	0
	17.5	NW1	77	8	-1	7	-2
	13.9	W2	26	6	-2	–	-4
	25.9	WNW4	22	8	5	ślad	4
	26.9	WSW3	68	8	2	-"-	1
	20.1	NW1	22	8	1	9	2
	06.9	WNW2	02	5	-2	0.6	-3
	27.9	WNW4	05	8	4	2	3
	05.5	NW3	03	8	-11	0	–
	16.2	NW3	03	8	-1	7	-1
	13.6	N1	05	3	-3	0.5	-3
	23.9	W5	03	7	-9	2	–
	88.0	NW7	37	5	-6	1	–
	99.7	NW6	02	4	-2	1	–
	03.1	NNE1	74	9	-2	2	–
	12.4	WNW4	03	8	-0	2	–
	15.1	cisza	03	8	0	ślad	–
	96.8	-"-	03	8	-22	0	–
	93.4	NE3	01	2	-19	0.1	–
	11.2	NNW5	02	4	-14	1	–
	10.9	SW2	01	4	-8	0	-14
	98.7	NNW2	01	2	-27	0	-27
	97.7	cisza	00	0	-24	0	-26
	02.1	-"-	01	3	-18	0	-19
	03.1	-"-	01	4	-10	0	–
	09.5	NNW2	01	2	-6	0	-6
	06.1	cisza	02	6	-5	0	-5
	09.9	NW2	00	0	-6	0	-7
	05.0	NNW3	01	4	-1	0	–
	07.5	WNW4	01	3	-4	0	–
Abisko	96.0	WNW5	74	8	-9	2	-12
	03.1	N4	00	0	-7	0	-9
	03.5	NNE1	02	6	-4	0	-5
	03.0	NNW5	00	0	-7	0	-7
	04.3	NE3	03	8	-2	0	–
	02.9	NNW3	00	0	-12	0	-12
	96.8	NW3	01	3	-13	1	-14
	02.4	S2	01	3	-12	0	-13
	01.4	NW3	01	4	-16	2	-19
	82.3	WNW4	02	6	-11	0.1	-13
	85.0	NNW4	72	8	-11	0.2	-11
	95.4	SW5	74	8	-2	–	-4
	93.1	NNW5	03	8	-9	0.2	-10
	83.1	SW3	71	8	-8	1	-8
	91.0	SSW4	02	7	-3	0.3	-6
	07.9	SSE2	03	8	-12	0	-14
	88.6	WNW3	08	7	-9	0.6	-9
	05.0	SW5	03	8	-2	–	-5

	95.4	W3	03	8	-5	3	-5
Sewastopol							
Rostów n/D							
Astrachań							
Stalingrad	06.9	SSW5	03	8	1	0	–
Orenburg	11.9	SW6	72	8	-1	0.1	-2
	12.9	WSW4	00	0	6	0	–
La Coruna	27.1	SSE4	00	0	6	0	–
S. Fernando	25.3	E1	00	0	8	0	–
Valencia	23.3	WNW6	02	5	8	0	6
	26.7	NNW4	02	4	11	0	–
	27.3	N2	01	3	11	0	7
Genève							
Padova							
Firenze							
Roma	22.1	cisza	08	6	7	0	4
Napoli							
Taranto							
Palermo	24.3	–	02	–	7	0	–
	25.3	NNW2	01	3	11	0	–
Cagliari	24.6	NNW3	02	4	8	0	–
Zara	22.6	SSE1	02	5	2	0	–
Beograd	19.7	WNW4	71	8	0	ślad	0
Zagreb	19.6	SSW4	04	4	1	0	-1
Sarajewo	26.7	cisza	46	9	-12	0	-13
Niš	19.5	N3	03	8	2	0	-1
Skoplje	22.2	W1	02	4	-4	0	-8
Sofia							
Varna							
	10.6	NW3	37	8	-1	0	-1
Chisinau	09.3	W4	02	6	-2	0	–
	–	NNW8	46	9	-14	0	-16
	–	NNE3	77	9	-6	13	-6
	–	NW5	72	9	-4	26	-5

UWAGI

Ciśnienie atmosferyczne zredukowane do 0° C., na ciężkość normalną i do poziomu morza. Siła wiatru w skali Beauforta: 0-cisza zupełna do 9-wicher.

Stan pogody:

00 — 19 — skrócony opis wyglądu nieba i zjawiska specjalne.
20 — 29 — opady w ciągu ostatniej godziny przed obserwacją, lecz nie w chwili obserwacji.
30 — 39 — Wichury pyłowe i zawieje śnieżne.
40 — 49 — Mgła lub gęste opary (przejrzystość mniejsza od 1000 metrów).
50 — 59 — Dżdża (drobny deszcz ze stratus lub rosząca mgła).
60 — 69 — Deszcz.
70 — 79 — Śnieg.
80 — 89 — Przelotne opady.
90 — 99 — Burza.

Zachmurzenie w skali 10 stopniowej: 0—bez chmur, 1—ślady chmur, 2—1/10 pokrycia, nieba, 3—2/10, 3/10, 4—4/10, 5/10, 6/10, 5—7/10, 8/10, 6—9/10, 7—więcej niż 9/10 pokrycia nieba, lecz z przerwami, 8—niebo całkowicie pokryte chmurami—10/10, 9—niebo niewidoczne z powodu mgły, burzy pyłowej lub innych zjawisk.

Temperatura w całkowitych stopniach Celsjusza. W ostatniej rubryce podawane są najniższe temperatury z nocy ubiegłej lub najwyższe z dnia poprzedniego.

Szczegóły w Nowym Kluczu do układania telegramów meteorologicznych, przyjętym w Kopenhadze we wrześniu 1929.

POSTRZEŻENIA PILOTOWE

Stacja	Godz.	dolny	200 m	500 m	1000 m	1500 m	2000 m	3000 m	4000 m
Wilno	7^{00}	NW8	NNW24	NNW19	NNW19	NNW26	NNW21	–	–
Warszawa									
Lwów									
Jabłonna	8^{00}	WNW14	WNW9	NW10	NW11	NW10	–	–	–
Poznań	7^{00}	WNW5	NW12	NW13	NW15	–	–	–	–
Kraków	7^{00}	SW3	–	W7	WNW11	–	–	–	–

Stacja	Godz.	Wiatr dolny	200 m	500 m	1000 m	1500 m	2000 m	3000 m	4000 m

Państwowy Instytut Meteorologiczny w Warszawie.

Mapa pogody z dnia 23. II. piątek 1934 r. 7 g. G. M. T. Nr 54a Rocznik XV.

Ciśnienie w millibarach: 1 mmb. odpowiada ciśnieniu słupa rtęci 3·4 mm. na jednostkę powierzchni.

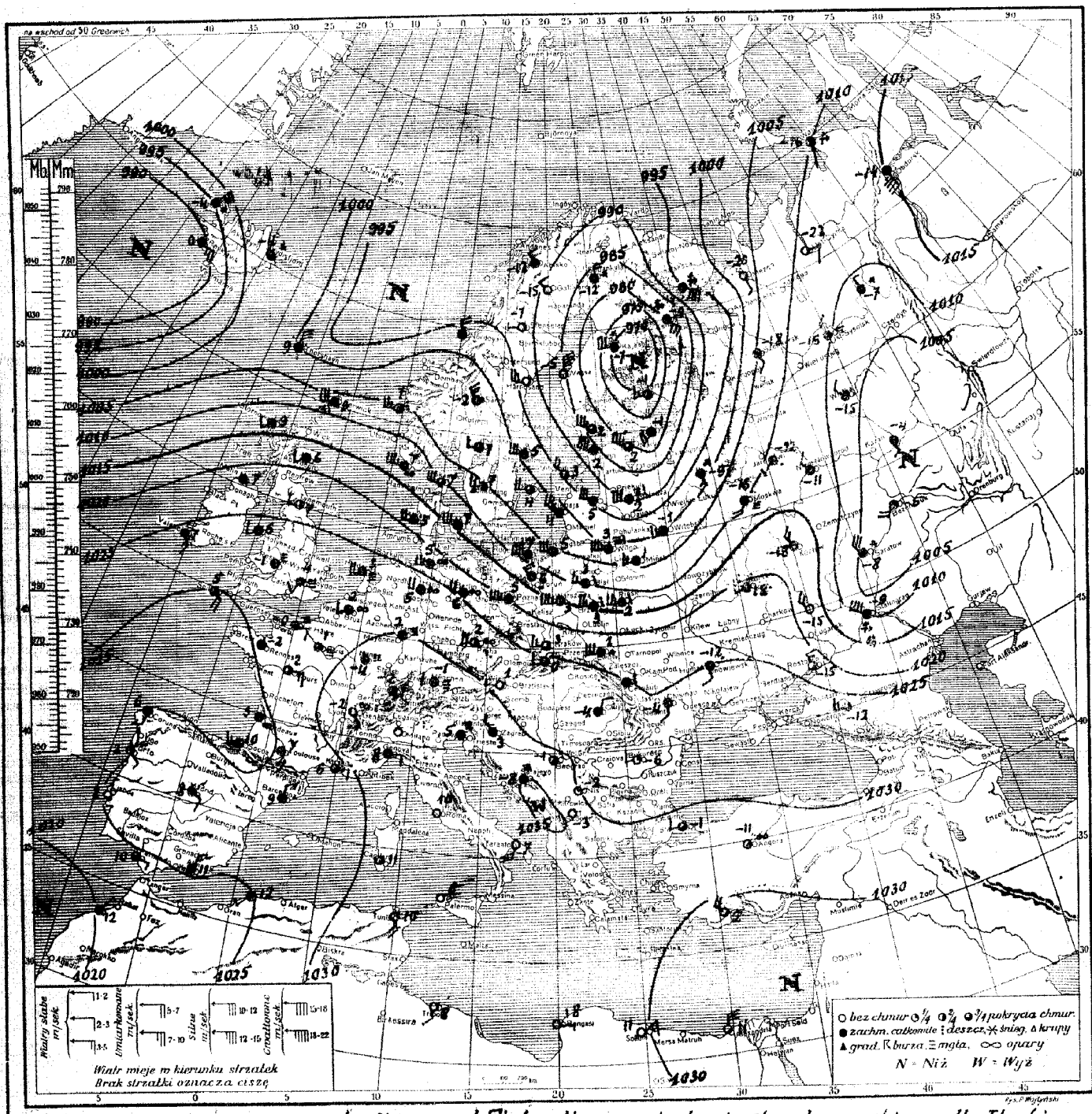

Rozkład ciśnienia: głęboka depresja ze środkiem nad Finlandją ogarnia kraje skandynawskie, nadbałtyckie, Łosię zachodnią i kraje środkowo-europejskie, druga depresja nad Islandją, trzecia - drugorzędna nad morzem Norweskiem. Pozostałą część Europy zalega obszar wysokiego ciśnienia.

Obecny stan pogody w Polsce: pochmurno, miejscami deszcz. Temperatura od 1° do 7°.

Przewidywany przebieg pogody w dniu 24. II. (sobota): w całym kraju przeważnie pochmurno z drobnym gdzieniegdzie deszczem i mglisto. Temperatura bez znacznych zmian. Umiarkowane, na północy dość silne i porywiste wiatry zachodnie i północno-zachodnie.

22.II. 7

Stacja							
Wilno	19.0	S2	02	7	-10	0	-11
[illegible]	22.6	cisza	01	3	-12	0	-15
[illegible]	20.0	–"–	02	6	-6	0.3	-12
Pińsk	23.3	NNW4	01	3	-14	0.1	-19
Białystok	20.7	SW2	02	7	-6	0.3	-9
Brześć n/B.	22.3	NW2	23	8	-5	0.3	-5
Warszawa	21.5	SW3	03	8	-5	0	-7
Kalisz	21.7	SW2	02	7	-1	0	-5
Kielce	26.5	cisza	46	9	-11	0	-13
Lublin	24.2	W2	03	8	-6	0	-8
Lwów	25.5	NW4	03	8	-6	0	-7
Łuck	23.8	cisza	01	2	-4	0	-7
Tarnopol	23.9	W3	02	8	-4	0	-8
Kraków	26.3	cisza	08	4	-4	0	-7
Zakopane	29.3	WSW3	02	7	-10	3	-15
Poznań	21.1	SW3	04	8	-0	0	-5
Bydgoszcz	18.8	SSW1	03	8	-3	0	-7
Toruń	20.4	SSE1	03	8	-3	0	-10
Grudziądz	19.8	cisza	02	7	-4	0	-6
Gdynia	17.0	SW3	03	8	0	0	-3
Cieszyn	27.0	SE1	02	8	-3	ślad	-6
Przemyśl	26.5	W1	02	5	-6	0	-6
Thorshavn	00.2	WNW3	03	8	8	0.6	–
Seydisfjord							
Reykjavik							
Lerwick	05.4	WSW6	22	6	9	1	–
Stornoway	15.2	WSW4	54	8	9	1	–
Aberdeen	17.5	W3	02	6	9	0	–
Tynemouth	23.5	W2	02	5	8	0	–
Holyhead	29.2	WSW3	02	7	7	0	–
Yarmouth	28.6	W3	01	4	2	0	–
Blacksod							
Valentia	30.5	SW1	02	8	7	0	–
Malinhead	24.6	SW3	05	4	8	0.1	–
Croydon	31.2	WSW2	08	8	3	ślad	–
Ross-on-Wye	30.3	SW1	01	1	1	0	–
Scilly	32.0	E1	02	6	3	0	–
Cranwell	29.1	WSW2	01	4	2	0	–
Rochefort	30.1	cisza	00	0	1	0	-0
Socoa	25.0	ESE1	02	5	5	0	4
Clermont							
Dijon	33.9	cisza	43	3	-1	0	-1
Nancy	33.7	–"–	–	9	0	0	-1
Le Hâvre	33.0	WSW4	48	9	2	0	2
Brest	31.0	ENE1	01	3	2	0	1
Tours	32.7	cisza	48	9	-3	0	-3
Paris	33.1	–"–	05	1	1	0	1
Strasbourg	33.8	–"–	40	0	-2	0	-2
Toulouse	29.0	–"–	00	0	-4	0	-4
Perpignan	28.3	–"–	00	0	4	5	4
Marseille	27.5	ESE1	05	0	0	0	-1
Ajaccio							
Lyon	33.4	cisza	08	0	-3	0	-3
Rennes	32.1	–"–	46	9	1	0	1
Helder							
Vlissingen							
Bruxelles	30.7	WSW4	48	9	3	0	2
København	13.2	W5	03	8	5	0.6	–
Skagen	07.2	WNW4	03	7	6	0	–
[illegible]	15.5	W4	03	8	5	1	–
Wien	26.7	WNW3	03	8	4	–	1
Klagenfurt							

Stacja							
[illegible]	33.6	SE0	08	0	-2	–	–
[illegible]	34.0	NW0	05	0	-2	0	-3
[illegible]	27.2	N1	00	0	1	0	0
[illegible]	24.0	W5	03	7	5	0	–
Hamburg	21.0	WSW5	61	8	6	2	4
Stettin	19.5	SW3	62	8	1	1	-1
Berlin	22.0	W5	61	8	5	1	2
Dresden	24.8	WNW4	53	8	4	ślad	-5
Breslau	23.4	WSW4	52	8	1	–	–
[illegible]	30.3	SW1	03	8	6	0	5
München	33.5	SW3	02	5	3	0.1	2
[illegible]	24.1	W4	05	8	6	1	5
[illegible]	17.2	WSW3	03	8	-3	ślad	-3
[illegible]	30.0	SSW4	03	8	4	0.2	4
[illegible]	15.1	W3	03	8	1	0	–
[illegible]							
[illegible]							
[illegible]							
[illegible]							
[illegible]							
Debreczen	27.9	NNE1	05	4	-7	1	-8
[illegible]	92.1	WNW5	02	5	-9	9	–
[illegible]	92.9	NW2	02	4	-7	ślad	–
[illegible]	86.3	SSE6	77	8	-1	1	–
[illegible]	83.4	W4	63	9	0	2	–
[illegible]	99.5	SW6	63	8	6	2	–
[illegible]	08.8	W6	05	5	6	3	–
[illegible]	98.9	cisza	00	0	-23	0	–
[illegible]	95.7	ENE4	01	2	-17	0	–
[illegible]	88.4	W3	03	8	-10	2	–
[illegible]	01.2	SSW3	02	5	-4	ślad	-9
[illegible]	98.0	cisza	03	8	-21	0	–
[illegible]	99.8	–"–	01	4	-27	0	-28
[illegible]	94.3	NE2	70	8	10	0.1	-18
[illegible]	98.1	S1	03	8	-3	0	–
[illegible]	00.1	SW4	03	8	-0	0	–
[illegible]	06.1	SW4	03	8	-3	0	-6
[illegible]	07.0	S2	21	8	-1	0.6	-6
Visby							
[illegible]	10.7	SW4	78	8	-0	7	–
Abisko	95.5	E0	03	8	-15	0.6	-17
[illegible]	10.0	SW3	02	6	-6	1	-9
[illegible]	09.5	WSW2	03	8	0	0	-2
[illegible]	13.8	SSW4	02	6	-7	0	-11
[illegible]	13.0	WSW3	03	8	-0	1	–
[illegible]	08.4	WSW4	08	6	-7	0.2	-9
[illegible]	08.5	cisza	04	4	-22	0	-26
[illegible]	02.4	SSE2	03	8	-9	0	-12
[illegible]	05.2	SSE0	03	8	-14	0	-14
[illegible]	02.0	W1	00	0	-19	0	-20
[illegible]							
Kargopol							
[illegible]	98.9	SW2	03	8	-12	0.1	-13
[illegible]	08.5	S3	51	8	-1	0.5	-5
[illegible]							
[illegible]							
[illegible]	05.6	SW2	03	8	-8	2	-8
[illegible]	21.9	SSE3	47	8	-7	0	-10
[illegible]	–	SW4	00	0	-18	0	-18
[illegible]	14.9	NNW4	72	8	-11	0.1	-14
[illegible]	07.9	NNW5	72	8	-13	0.3	-13
[illegible]	11.1	SSE4	03	8	-0	0.2	-2

Stacja							
[illegible]	16.8	NNW4	03	8	-11	0	-7
[illegible]							
[illegible]	01.5	ENE2	03	8	-3	0.5	-4
Odessa							
Sewastopol	16.6	NNW4	01	3	-1	3	–
Rostów n/D.	99.5	S3	03	8	-0	0.6	-1
Saratow	00.2	WNW3	03	8	-2	0.5	-3
Stalingrad							
Orenburg	09.7	–	39	8	-2	–	-2
Soczi	12.0	E2	–	8	1	–	–
Astrachań							
Baku							
Madrid							
La Coruña							
S. Fernando	23.4	ENE2	03	7	12	0	–
Valencja							
Mahon							
Lisbon	26.5	N2	02	7	10	0	8
Genova	29.7	cisza	03	8	8	0	–
Padova							
[illegible]							
Roma	28.5	NNE3	08	0	4	0	–
Napoli	27.9	NNE2	00	0	1	0	–
Crotone	27.8	N1	00	0	9	0	–
Palermo	28.8	NE2	03	8	13	0	–
Messina							
Cagliari	30.3	NNW3	00	0	3	0	–
Zara	28.7	SE2	00	0	2	0	–
Beograd	29.3	NW2	03	8	-1	0.3	-1
Zagreb	29.2	W1	02	7	1	0	1
Sarajewo	30.7	cisza	03	8	-0	0	-1
Nis	28.1	–"–	03	8	-3	4	-5
Skoplje	27.8	W2	02	5	2	0	-1
Sofia							
Warna							
[illegible]							
Aleksandropolis							
[illegible]							
Bukareszt	26.3	W1	00	1	-6	0	-11
Timisoara							
Chisinau	24.2	NW4	03	8	-3	6	-18
Sulina							
Tripoli	29.4	SW3	00	0	9	0	–
Bengasi	27.3	SW2	02	3	15	0	–
Tunis	28.1	SW4	05	4	10	0	8
Alger	27.4	cisza	01	2	9	0	7
Tanger							
Malta	26.6	cisza	02	8	12	0	–
Angora							
Stambuł	17.0	NNW6	03	8	2	5	–
Smyrna							
[illegible] (2500)							
Zugspitze (2964)							
Sonnblick (3106)							
Fichtelberg (1213)							
[illegible]							

UWAGI

Ciśnienie atmosferyczne zredukowane do 0° C., na ciężkość normalną i do poziomu morza.

Siła wiatru w skali Beauforta: 0-cisza zupełna do 9-wicher.

Stan pogody:

00 — 19 — skrócony opis wyglądu nieba i zjawiska specjalne.
20 — 29 — opady w ciągu ostatniej godziny przed obserwacją, lecz nie w chwili obserwacji.
30 — 39 — Wichury pyłowe i zawieje śnieżne.
40 — 49 — Mgła lub gęste opary (przejrzystość mniejsza od 1000 metrów).
50 — 59 — Dżdża (drobny deszcz ze stratus lub rosząca mgła).
60 — 69 — Deszcz.
70 — 79 — Śnieg.
80 — 89 — Przelotne opady.
90 — 99 — Burza.

Zachmurzenie w skali 10 stopniowej: 0—bez chmur, 1—ślady chmur, 2—1/10 pokrycia, nieba, 3—2/10, 3/10, 4—4/10, 5/10, 6/10, 5—7/10, 8/10, 6—9/10, 7—więcej niż 9/10 pokrycia nieba, lecz z przerwami, 8—niebo całkowicie pokryte chmurami—10/10, 9—niebo niewidoczne z powodu mgły, burzy pyłowej lub innych zjawisk.

Temperatura w całkowitych stopniach Celsjusza. W ostatniej rubryce podawane są najniższe temperatury z nocy ubiegłej lub najwyższe z dnia poprzedniego.

Szczegóły w Nowym Kluczu do układania telegramów meteorologicznych, przyjętym w Kopenhadze we wrześniu 1929.

SPOSTRZEŻENIA PILOTOWE

Stacja	Godz.	Wiatr dolny	200 m	500 m	1000 m	1500 m	2000 m	3000 m	4000 m
Wilno	7^{00}	SSW1	SW10	W9	W8	–	–	–	–
Warszawa	7^{00}	SW4	W6	W9	WNW10	W6	–	–	–
Lwów									
Gdynia	8^{00}	WSW5	W10	W9	W8	WNW10	–		
Poznań									
Kraków	7^{00}	W1	–	WSW6	WNW9	–	–	–	–

Państwowy Instytut Meteorologiczny w Warszawie.

Mapa pogody z dnia **24. II. sobota** 1934 r. **7** g. G. M. T. Nr. **57** Rocznik XV.

Ciśnienie w millibarach; 1 mmb. odpowiada ciśnieniu słupa rtęci 3·4 mm. na jednostkę powierzchni.

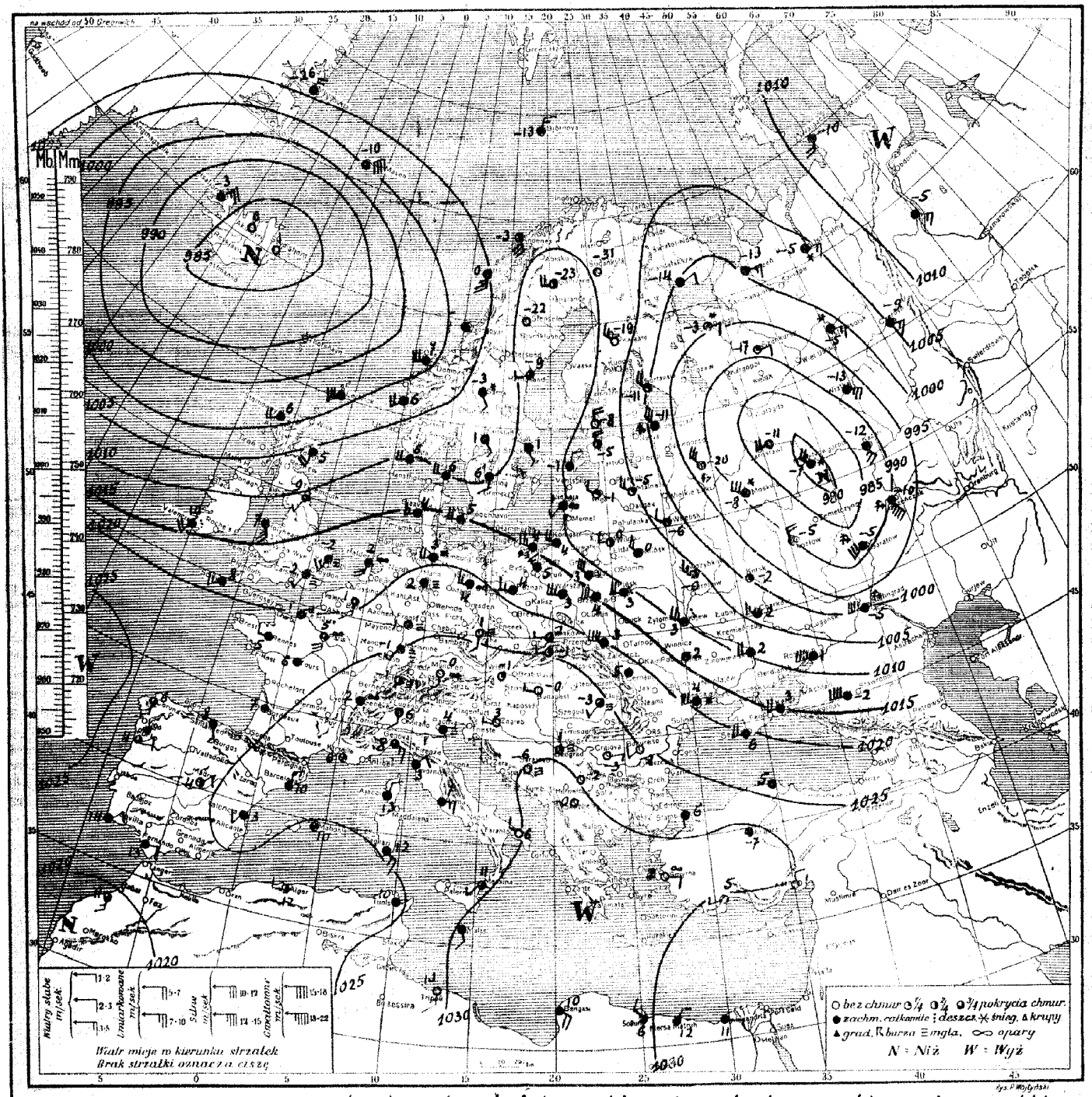

Rozkład ciśnienia: *Europa południowa, środkowa i zachodnia znajduje się w obrębie wysokiego ciśnienia, którego środek zalega nad morzem Śródziemnem. Reszta państw jest pod wpływem niżów, których środki znajdują się: jeden nad Islandją, drugi nad Rosją centralną.*

Obecny stan pogody w Polsce: *przeważnie pochmurno. Na południu i w Wileńskiem słonecznie. Temperatura od 4° do 0°.*

Przewidywany przebieg pogody w dniu *25. II. [niedziela]: chmurno i mglisto, w ciągu dnia przejaśnienia, zwłaszcza w dzielnicach południowych. Temperatura bez większych zmian. Umiarkowane, na wybrzeżu dość silne wiatry z kierunków zachodnich.*

	00.8	WSW7	52	8	3	0.5	-2
	04.1	SW5	57	8	2	Slad	-3
	07.4	W5	55	8	3	4	-1
	10.3	W5	22	8	2	0.1	-4
	09.3	W3	62	8	3	2	-1
	13.0	W5	62	8	3	0.2	-5
	14.9	W7	57	8	3	0.1	2
	19.5	SW3	45	8	4	1	3
	20.9	W4	62	8	2	2	1
	17.6	W5	62	8	3	1	-0
	20.1	WSW6	71	8	1	2	-4
	15.7	W5	61	8	2	8	-2
	19.3	SW2	02	8	1	Slad	-4
	24.0	WSW3	02	5	3	0.5	1
	25.9	WSW2	02	5	0	1	-0
	20.2	W7	03	8	5	0.1	3
	11.4	W6	03	8	6	1	3
	25.5	NW4	03	8	6	0	3
	13.7	NW4	03	8	6	0.3	2
	08.0	W8	03	8	7	0.2	—
	26.3	SW4	02	7	3	0.5	1
	22.3	SW4	03	8	2	1	1
	00.0	NNE6	03	8	9	—	—
	06.2	WSW7	52	8	9	2	—
	14.2	SW3	02	8	9	0.3	—
	17.4	SW2	01	2	6	0	—
	23.2	W2	01	4	7	0	—
	26.1	SW2	02	7	6	0	—
	21.8	SW4	02	8	8	Slad	—
	—	SE3	02	5	7	—"—	—
	20.9	S—	02	7	7	0	—
	28.1	SSW2	46	9	4	Slad	—
	27.6	cisza	45	8	-1	0	—
	25.0	ESE4	01	4	5	Slad	—
	24.9	SSE2	05	3	3	0	-2
	24.1	SW3	03	8	10	0	10
	31.4	cisza	08	3	-6	0	-7
	30.8	—"—	46	9	-4	0	-5
	29.0	E2	46	9	-0	0	-0
	27.0	ENE3	01	3	2	0	2
	29.8	cisza	46	8	-1	0	-0
	30.2	—"—	45	0	-4	0	-4
	27.1	cisza	02	6	9	0	9
	29.0	E2	01	4	6	0	6
Lyon	30.6	cisza	46	9	-2	0	-2
Rennes	26.2	—"—	01	3	-2	0	-2
	26.6	SW4	46	9	3	0.2	—
	28.6	SW2	46	9	1	Slad	—
	29.0	SW2	05	8	2	0	2
	14.0	W6	03	8	7	0	—
	07.8	W6	02	5	7	0	—
	17.8	W4	03	8	5	0	—
	29.6	W1	00	0	1	0	1
	33.5	cisza	01	3	-4	0	-4

	30.7	ESE2	08	2	-2	0	-3
	31.2	SE1	05	1	-2	0	-3
	29.8	N1	00	0	1	0	0
	25.0	WSW4	05	8	4	0	—
	23.4	WSW5	05	8	5	0	4
	19.8	W4	03	8	6	Slad	5
	23.9	W4	05	8	6	—"—	5
	29.6	WNW4	05	7	4	0	3
	23.5	WSW5	02	6	5	0	3
	30.4	cisza	08	8	2	0	-0
	31.7	WSW2	08	2	-1	0	-3
	26.5	W4	05	8	5	0	5
	06.4	W6	03	8	5	Slad	3
	02.0	W6	03	8	4	0	—4
	22.6	NSW5	05	5	2	0	2
	27.0	W2	02	5	2	0	2
	27.2	S1	05	8	-1	Slad	-1
	97.5	NNW4	10	8	0	0.5	—
	04.5	SW4	57	8	1	4	—
	10.1	W5	05	8	7	0.4	—
	02.8	SSW2	03	8	-1	0	-4
	89.9	NW2	00	0	-15	3	-16
	80.2	NNW5	36	3	-13	7	-13
	91.0	W1	00	0	-7	2	-9
	92.0	WNW1	00	0	0	0.4	—
	03.5	W2	02	4	7	0	6
	99.0	W5	01	4	5	0	4
	05.9	WSW3	03	8	7	0	5
	01.1	WSW4	02	5	4	0.	—
	04.7	W4	03	8	8	0	—
Abisko	91.0	NW2	02	8	-12	Slad	-18
	87.3	WNW1	01	3	2	0.4	-3
	93.8	NW4	01	4	3	0	1
	95.1	WNW4	03	8	5	0	-0
	95.8	W6	03	8	3	0	—
	83.4	WNW5	02	5	-2	3	-9
	71.2	W5	26	4	-1	10	-7
	86.4	N2	00	0	-5	0	-5
	92.5	WNW8	74	8	-6	6	-6
	79.6	SE8	39	—	-9	0.1	-12
	99.1	SSE4	02	6	-14	Slad	-17
	96.8	SSE6	03	8	-14	0	-23
	11.1	E2	00	0	-22	0	-26
	78.4	SSW4	74	8	-1	—	—
	07.1	NW2	02	7	-15	0	-16
	26.1	ESE5	48	9	-9	0	-11
	10.3	SSW4	08	8	-16	0	-13
	00.6	S4	72	9	-6	0.2	-7

	20.4	SW3	02	7	-18	0	-18
	23.8	NNW3	01	1	-15	Slad	—
	04.7	NW6	72	8	-8	5	-9
	09.6	WNW7	39	8	-9	0.4	-9
	12.3	W3	03	8	-4	0.1	-9
	18.7	—	72	8	1	0.1	—
	25.8	E2	20	8	8	Slad	8
	25.5	S2	03	7	6	0	—
	12.2	E1	03	5	-10	0	—
	25.5	N1	00	0	8	0	7
	31.0	E2	03	8	8	0	—
	32.9	cisza	00	0	10	0	7
	32.1	—"—	08	7	7	0	—
	33.0	cisza	00	0	6	0	—
	30.2	—	02	4	11	0	—
Zurich	31.3	SE2	01	3	4	0	—
	30.1	cisza	04	4	-1	0	-2
	31.0	NW1	04	7	3	0	1
	35.0	cisza	44	9	-8	—	—
	29.9	—"—	01	2	-2	0	-3
	32.3	—"—	00	0	-3	0	-5
	31.8	S2	00	0	8	0	—
	32.7	E1	00	0	15	0	—
	28.2	SE3	05	3	10	0	—
	30.5	NE1	00	0	-2	0	—
	—	NNW2	01	2	-8	0	-10
	—	NNW4	46	9	-2	0	-3
	—	W6	46	9	-1	1	-2

UWAGI

Ciśnienie atmosferyczne zredukowane do 0° C., na ciężkość normalną i do poziomu morza. Siła wiatru w skali Beauforta: 0-cisza zupełna do 9-wicher.

Stan pogody:

00—19 — skrócony opis wyglądu nieba i zjawiska specjalne.
20—29 — opady w ciągu ostatniej godziny przed obserwacją, lecz nie w chwili obserwacji.
30—39 — Wichury pyłowe i zawieje śnieżne.
40—49 — Mgła lub gęste opary (przejrzystość mniejsza od 1000 metrów).
50—59 — Dżdża (drobny deszcz ze stratus lub rosząca mgła).
60—69 — Deszcz.
70—79 — Śnieg.
80—89 — Przelotne opady.
90—99 — Burza.

Zachmurzenie w skali 10 stopniowej: 0—bez chmur, 1—ślady chmur, 2—1/10 pokrycia nieba, 3—2/10, 3/10, 4—4/10, 5/10, 6/10 5—1/10, 5/10, 6—9/10, 7—więcej niż 9/10 pokrycia nieba, lecz z przerwami, 8—niebo całkowicie pokryte chmurami—10/10, 9—niebo niewidoczne z powodu mgły, burzy pyłowej lub innych zjawisk.

Temperatura w całkowitych stopniach Celsjusza. W ostatniej rubryce podawane są najniższe temperatury z nocy ubiegłej lub najwyższe z dnia poprzedniego.

Szczegóły w Nowym Kluczu do układania telegramów meteorologicznych, przyjętym w Kopenhadze we wrześniu 1929.

SPOSTRZEŻENIA PILOTOWE

Stacja	Godz.	Wiatr dolny	KIERUNEK WIATRU NA WYSOKOŚCI 200 m	500 m	1000 m	1500 m	2000 m	3000 m	4000 m
Wilno									
Warszawa									
Lwów									
Lipsk									
Poznań									
Kraków									

Państwowy Instytut Meteorologiczny w Warszawie.

Mapa pogody z dnia 25. II. (niedziela) 1934 r. 7 g. G. M. T. Nr. 56 Rocznik XV.

Ciśnienie w millibarach: 1 mmb. odpowiada ciśnieniu słupa rtęci 34 mm. na jednostkę powierzchni.

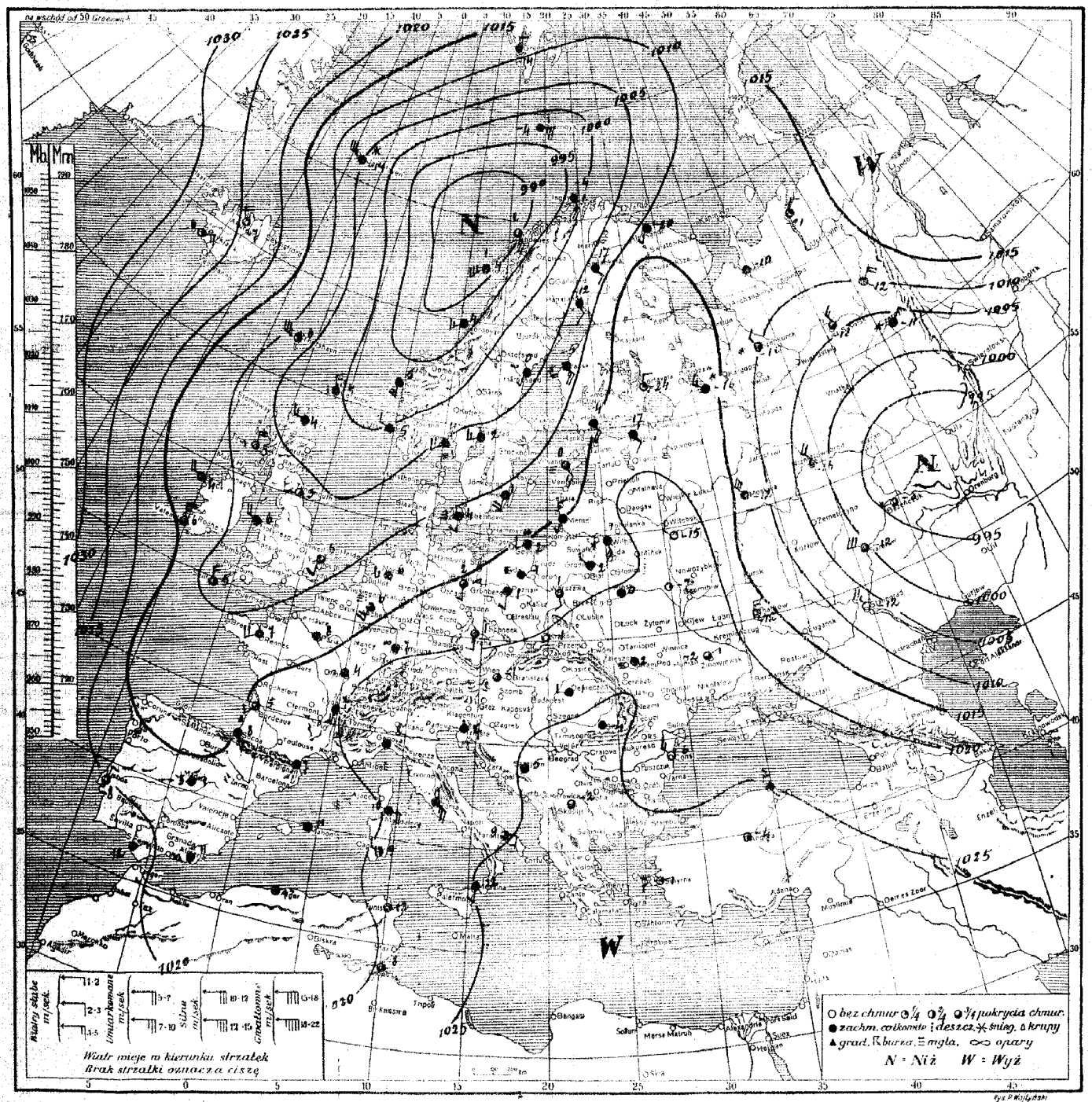

Rozkład ciśnienia: głęboka i rozległa depresja barometryczna ze środkiem nadm. Norweskiem ogarnia swym wpływem Skandynawię, Danję i Anglję, druga płytka utrzymuje się nad Rosją wschodnią. Obszar wysokiego ciśnienia pokrywa Atlantyk, druga kraje Europy połudn.-wschodniej i południowej oraz Azję Mniejszą.

Obecny stan pogody w Polsce: na północy chmurno, na południu dość pogodnie, miejscami mglisto, temp. od +3° do −4°.

Przewidywany przebieg pogody w dniu 26. II. (poniedz.) Wileńskie, Polesie, Wołyń, Podole i Małop. wsch. - chmurno i mglisto z przejaśnieniami w ciągu dnia. Nieco cieplej (nocą przymrozki). Słabe wiatry z kierunków połudn. Pozostałe dzielnice; stopniowy wzrost zachmurzenia aż do opadów w dzielnicach północnych. Ciepło (w górach i na wyżynach lekkie nocne przymrozki) Umiarkowane wiatry południowe, w górach możliwy halny. Rano miejscami mgła lub opary.

	09.3	W2	02	5	0	3	-0
	10.2	WNW0	05	8	1	5	0
	12.2	WNW3	62	8	2	6	2
	12.2	W4	62	8	3	1	3
	13.0	W3	61	8	3	0.1	3
	15.0	W5	21	8	4	1	-1
	16.7	W5	03	8	3	ślad	3
	19.0	W2	45	6	4	0	4
	20.6	W3	05	8	3	0	2
Lublin	18.0	W4	03	8	4	0.3	3
Lwów	19.5	NW8	03	8	3	0	1
Łuck	15.8	W4	03	8	3	0.3	2
Tarnopol	08.0	W4	03	8	2	0.2	2
Kraków	22.0	W1	05	4	2	0	1
Zakopane	24.4	SW2	01	2	-1	0	-2
Poznań	19.7	W3	03	8	4	0	3
Bydgoszcz	13.3	W3	52	8	4	0.1	3
Toruń	17.2	W3	52	8	4	ślad	4
Grudziądz	16.6	NW3	03	8	5	0	4
Gdynia	13.3	WNW6	67	8	4	ślad	4
Cieszyn	23.4	SSW1	00	0	3	0	2
Przemyśl	21.3	W2	02	7	4	ślad	3
Thorshavn							
Seydisfjord							
Reykjavik							
Lerwick	—	SW6	02	7	—	2	—
Stornoway	98.6	WSW4	64	8	6	5	—
Aberdeen	05.3	SSW4	02	6	5	0	—
Tynemouth	11.8	SW1	03	5	3	0	—
Holyhead	12.5	SSE5	02	8	7	0	—
Yarmouth	26.5	SSW3	46	9	-2	0	—
Blacksod							
Valentia	10.6	SSW4	64	8	10	2	—
Malin Head							
Croydon	18.1	SW1	44	9	-2	ślad	—
Ross-on-Wye	16.8	SSW1	08	8	1	—"—	—
Scilly	16.7	WSW3	02	8	8	0	—
Cranwell	16.5	WSW4	46	9	-7	0	—
	22.6	WSW4	03	8	8	0	6
Clermont							
Dijon	24.9	cisza	41	8	1	0	-2
Nancy	23.7	S3	05	5	2	0	1
Le Havre	20.2	cisza	47	7	1	0	1
Brest							
Tours	21.4	cisza	03	8	6	0	2
Paris	22.2	SSW2	05	5	4	0	0
Strasbourg	25.7	WSW2	03	6	-1	0	-2
Toulouse							
Perpignan	—	cisza	02	6	6	0	6
Marseille	26.2	—"—	01	3	6	0	6
Ajaccio	24.7	NNE1	03	8	10	0	8
Lyon	25.1	cisza	02	5	6	0	5
Rennes	20.1	W2	21	8	5	ślad	3
Helder	18.1	SSW2	05	8	2	0.1	—
Vlissingen	18.6	SSW2	43	5	0	0.1	—
Bruxelles	19.9	S3	02	5	1	0	—
København	15.0	W4	03	8	5	0	—
Skagen	10.2	W5	03	8	6	0	—
	15.1	WSW3	03	8	4	0	—
	25.6	cisza	05	2	-1	0	-2
Klagenfurt							

	26.8	ESE4	59	3	-1	0	-2
	27.2	E0	05	7	2	0	1
	27.4	S2	03	8	6	0	5
	18.0	WSW4	44	9	3	0	—
	19.0	WSW4	08	8	3	0	2
	19.4	WNW2	05	8	4	0	4
	20.7	W3	05	8	4	0	3
	22.1	S3	05	0	-0	0	-1
	21.5	cisza	08	3	0	0	-1
	24.0	—"—	46	9	-1	0	-2
	26.7	S2	05	0	-0	0	-3
	21.3	cisza	48	9	2	0	2
	11.8	WNW4	62	8	4	0.5	4
	20.8	S1	01	3	4	0	2
	10.7	E1	57	8	2	2	—
	23.6	S1	47	0	1	0	-0
	24.4	cisza	47	0	-1	0	-1
	25.4	—"—	46	9	-1	0	-1
	25.4	W0	05	0	-0	0	-1
	25.4	S3	05	5	0	0	0
	01.9	S5	20	5	0	2	—
	01.0	SSW5	62	8	6	7	—
	07.1	SW4	05	8	6	1	—
	08.5	NNE3	03	7	-13	ślad	—
	01.2	ENE3	02	5	-10	0	—
	06.1	SSW2	03	8	0	0	-1
	13.9	W4	01	4	-23	0	—
	10.4	N2	00	0	-19	0	-20
	13.2	cisza	00	0	-22	0	-24
	11.0	W1	01	5	-9	0	—
	07.0	SE1	02	5	1	0	0
	10.6	SE1	32	7	1	0	-0
	09.1	S2	03	8	6	0	6
	10.3	E2	03	8	2	1	—
	10.3	SW3	03	8	4	0	—
Abisko	11.6	cisza	01	5	-16	0	-18
	09.3	NNW4	01	4	-5	0	-5
	03.2	NNE1	01	5	-1	0	-2
	09.8	WNW1	21	3	-1	0	-3
	10.4	NNW1	02	6	0	0	—
	08.8	N4	01	1	-8	0	-8
	00.9	NW4	71	3	-11	0	-12
	10.4	N0	22	0	-11	0	-12
	03.6	NNW1	00	0	-16	0	-16
	96.7	E2	01	2	-16	0.3	-15
	88.4	NNE3	02	3	-16	0.6	-19
	02.6	ESE3	72	8	-5	0.3	-26
	98.7	NW3	39	7	-11	0	-12
	82.6	NE4	74	8	-11	6	-14
	91.7	ESE5	02	7	-13	0.3	-14
	01.8	SE5	35	8	-12	ślad	-12
	—	WNW5	00	0	-7	0	-7
	06.4	WNW3	02	6	-0	0	-1
	89.5	WNW6	71	8	-8	0.6	-9
	04.2	S5	03	8	-12	0	-12

	08.2	WNW5	61	8	3	0.3	2
	99.1	NNW3	01	3	-2	0.6	-1
	85.9	SSE5	70	8	-12	0.2	-12
	18.3	WSW6	71	8	4	0.5	
	20.2	W4	03	8	6	0.1	—
	08.6	WSW7	08	8	1	2	—
	88.4	SW6	38	8	-5	0.2	-1
	00.6	WSW7	39	9	-5	0.1	-13
	10.7	W4	—	—	-4	ślad	-19
Astrachan	15.3	S6	03	8	-10	0	-11
Baku	23.9	NNE1	02	7	-3	0.5	—
	24.3	NE1	02	4	4	0	—
La Coruña	22.9	S3	02	4	6	0	—
S. Fernando	20.2	E2	03	8	13	0	—
Valencia	27.5	SE2	03	8	3	0	—
	24.2	cisza	02	5	10	0	—
Lisboa	23.5	NNE1	02	7	9	0	8
Genova	27.3	ESE3	03	5	8	0	—
	27.1	E3	03	8	7	0	—
	27.8	cisza	00	0	5	0	—
Palermo	28.6	SE1	02	5	9	0	—
	29.8	SW4	02	4	11	0	—
Cagliari	26.2	SE3	03	8	12	0	—
Belgrad	26.9	cisza	04	3	1	0	0
Zagrzeb	25.8	W1	00	0	3	0	2
Sarajewo	32.3	cisza	45	0	-6	0	-7
	27.9	—"—	00	0	-2	0	-3
Skoplje	31.4	—"—	00	0	-0	0	-4
Aleksandropolis							
	25.1	SW2	00	0	-2	0	-6
Chisinau	22.5	SW3	03	8	3	0	-4
	28.9	S3	01	0	10	0	—
	30.6	SE4	02	6	10	0	—
	23.7	cisza	03	8	10	0	10
	21.6	W2	02	4	12	0	9
Malta	—	SSE2	02	6	—	0	—
Ragusa							
	24.7	cisza	02	6	5	0	—
	26.9	SSE1	03	8	3	0	—
Säntis (2500)							
Zugspitze (2963)							

UWAGI

Ciśnienie atmosferyczne zredukowane do 0° C., na ciężkość normalną i do poziomu morza.

Siła wiatru w skali Beauforta: 0 cisza zupełna do 9-wicher.

Stan pogody:

00 — 19 — skrócony opis wyglądu nieba i zjawiska specjalne.

20 — 29 — opady w ciągu ostatniej godziny przed obserwacją, lecz nie w chwili obserwacji.

30 — 39 — Wichury pyłowe i zawieje śnieżne.

40 — 49 — Mgła lub gęste opary (przejrzystość mniejsza od 1000 metrów).

50 — 59 — Dżdża (drobny deszcz ze stratus lub rosząca mgła).

60 — 69 — Deszcz.

70 — 79 — Śnieg.

80 — 89 — Przelotne opady.

90 — 99 — Burza.

Zachmurzenie w skali 10 stopniowej: 0—bez chmur, 1—ślady chmur, 2—$^1/_{10}$ pokrycia nieba, 3—$^2/_{10}$, $^3/_{10}$, 4—$^4/_{10}$, $^5/_{10}$, $^6/_{10}$ 5—$^7/_{10}$, $^8/_{10}$ 6—$^9/_{10}$ 7—więcej niż $^9/_{10}$ pokrycia nieba, lecz z przerwami, 8—niebo całkowicie pokryte chmurami—$^{10}/_{10}$, 9—niebo niewidoczne z powodu mgły, burzy pyłowej lub innych zjawisk.

Temperatura w całkowitych stopniach Celsjusza. W ostatniej rubryce podawane są najniższe temperatury z nocy ubiegłej lub najwyższe z dnia poprzedniego.

Szczegóły w Nowym Kluczu do układania telegramów meteorologicznych, przyjętym w Kopenhadze we wrześniu 1929.

SPOSTRZEŻENIA PILOTOWE

Stacja	Godz.	dolny	200 m	500 m	1000 m	1500 m	2000 m	3000 m	4000 m
Wilno	8^00	WNW3	NW8	NNW14	NNW14	NW18	—	—	
Warszawa									
Lwów									
Lida									
Poznań									
Kraków	7^00	W2	-	W10	WNW13	WNW14	NW14	—	—

Stacja	Godz.	Wiatr dolny	KIERUNEK WIATRU NA WYSOKOŚCI 200 m	500 m	1000 m	1500 m	2000 m	3000 m	4000 m

Państwowy Instytut Meteorologiczny w Warszawie.

Mapa pogody z dnia 26. II. poniedziałek 1934 r. 7 g. G. M. T. Nr. 57 Rocznik XV.

Ciśnienie w millibarach: 1 mmb. odpowiada ciśnieniu słupa rtęci 34 mm. na jednostkę powierzchni.

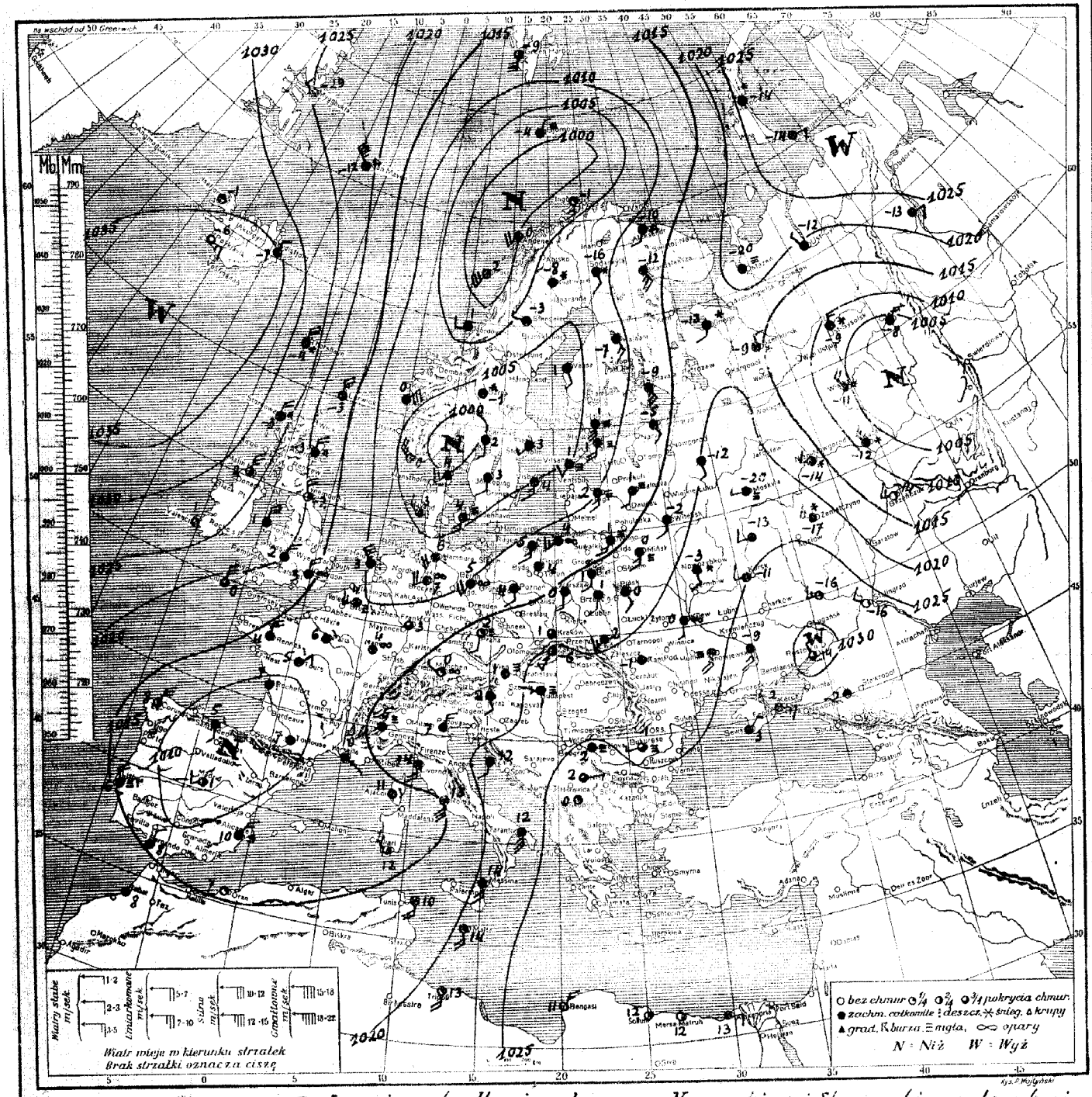

Rozkład ciśnienia: głęboka i rozległa depresja ze środkami nad morzem Norweskiem i Skagarakiem, zalega kraje skandynawskie i bałtyckie oraz częściowo Niemcy. Druga, płytsza nad Rosją przyuralską, trzecia nad Pirenejami. Obszary wysokich ciśnień pokrywają: Islandję i Anglję, oraz Europę południ.-wschodnią.

Obecny stan pogody w Polsce: chmurno z rozpogodzeniami na południu. Temperatura od +5° do -6°.

Przewidywany przebieg pogody w dniu 27. II. (wtorek): w całym kraju zachmurzenie przeważnie duże z opadami, zwłaszcza w dzielnicach północnych. Miejscami mglisto. Nieco chłodniej. Umiarkowane wiatry z kierunków zachodnich, potem północno-zachodnie.

Stacja	Ciśn.	Wiatr	Stan pogody	Zachm.	Temp.	Opady	max lub minim.
Wilno	17.6	N3	71	8	-1	0	-1
Lida	18.9	N1	72	8	-0	ślad	-1
Święciany	18.6	WNW4	57	8	1	0.6	0
Pińsk	20.3	cisza	47	8	0	2	-0
Białystok	19.0	W1	45	8	1	1	1
Brześć n/B	20.5	W2	62	8	1	ślad	1
Warszawa	18.2	S5	02	5	1	0	-1
Kalisz	17.0	SSW1	01	4	-1	0	-2
Kielce	21.0	NE1	46	9	-2	0	-2
Lublin							
Lwów	21.4	S7	04	5	1	0	0
Łuck	21.2	W1	03	8	1	0.3	0
Tarnopol	21.9	cisza	02	8	1	0	1
Kraków	20.4	—״—	04	0	-1	ślad	-3
Zakopane	23.5	S1	00	0	-4	0	-8
Poznań	16.4	S2	04	6	1	0	-1
Bydgoszcz	11.8	cisza	48	9	-1	0	-2
Toruń	16.8	—״—	02	5	-0	0	-7
Grudziądz	16.7	SSW1	04	8	1	0	1
Gdynia	15.0	SSW3	05	8	3	0	—
Cieszyn	20.7	SSE1	01	4	2	0	1
Przemyśl	21.3	cisza	04	0	3	0	0
Thorshavn	09.5	N5	02	6	-1	1	—
Seydisfjord							
Reykjavik							
Lerwick	01.2	NNW3	63	7	4	2	—
Stornoway	05.7	WNW3	02	5	4	4	—
Aberdeen	04.0	WNW3	02	5	3	0	—
Tynemouth	06.1	W2	01	4	3	0	—
Holyhead	08.7	NW4	02	7	6	0	—
Yarmouth	09.0	SSW2	02	6	6	0.5	—
Blacksod	13.5	WNW4	02	5	4	2	3
Valentia	15.1	N5	81	5	6	3	3
[illegible]	08.6	NW3	02	5	6	2	—
Croydon	08.5	S4	52	8	7	0.2	6
Ross-on-Wye	08.5	N1	02	8	4	8	4
Scilly	07.1	NW3	21	8	5	1	5
Gramwell	08.5	cisza	67	8	4	3	7
Rochefort	15.0	SSW2	05	5	5	0	6
[illegible]	14.3	SE1	03	6	8	0	8
Clermont							
Dijon	17.9	cisza	05	8	4	0	3
Nancy	17.9	—״—	05	7	3	0	—
Le Havre							
Brest							
Tours	14.6	S2	02	7	6	1	6
Paris	15.7	cisza	03	8	8	0	8
Strasbourg	19.3	—״—	03	8	5	0.1	5
Toulouse							
Perpignan	18.3	cisza	41	6	7	0	6
Marseille							
Ajaccio							
Remes	11.0	SW4	03	8	7	ślad	7
Lyon	18.2	SSW1	02	7	5	—״—	4
Helder	10.0	SSW5	03	8	5	0	—
Vlissingen							
Bruxelles	12.7	SSW4	03	8	6	0.1	—
København	11.5	S1	46	9	4	0	3
Skagen							
[illegible]							
Wien	21.7	cisza	43	5	-1	0	-1
Klagenfurt	24.0	—״—	00	0	-3	0	-3

Stacja	Ciśn.	Wiatr	Stan pogody	Zachm.	Temp.	Opady	max lub minim.
[illegible]	21.0	SE4	02	6	2	0	3
[illegible]	20.8	W1	04	8	2	—	1
[illegible]	22.4	Nc	02	8	2	—	4
[illegible]	10.0	SSW5	05	8	5	0	—
[illegible]	12.6	SSW3	05	8	6	0	4
[illegible]	14.9	SW1	43	4	1	0	-4
[illegible]	15.9	S1	08	5	2	0	-0
Dresden	17.2	SSE2	05	6	1	0	-1
[illegible]	18.4	cisza	08	4	-1	0	-3
[illegible]	17.5	SSW1	05	8	6	0	4
[illegible]	21.2	S3	05	5	2	0	1
[illegible]	14.4	SW1	51	8	6	ślad	5
[illegible]	16.6	SW1	03	8	2	0.5	2
[illegible]	13.9	SSW4	51	8	6	ślad	0
[illegible]	15.3	SSW2	03	8	5	1	—
[illegible]	19.4	S1	47	4	1	0	0
[illegible]	20.8	cisza	46	9	-0	0	-2
[illegible]	23.9	—״—	48	9	1	0	0
[illegible]	22.7	NE1	46	9	0	0	-0
[illegible]							
[illegible]	23.9	S1	22	3	1	2.2	-7
[illegible]	09.1	S5	03	9	-6	0	—
[illegible]	04.8	S7	36	8	-4	0.5	—
[illegible]	87.1	SW5	22	8	4	9	—
[illegible]	94.7	SW4	20	8	4	5	—
[illegible]	93.1	SSW4	03	8	5	4	—
[illegible]	01.8	WNW4	05	8	5	5	—
[illegible]	11.2	N1	23	3	-14	ślad	—
[illegible]	98.9	ENE	10	8	-4	0.2	—
[illegible]							
[illegible]	02.9	SSW3	72	8	-0	0	-2
[illegible]							
[illegible]	08.6	SSE2	03	8	-12	0	-19
[illegible]							
[illegible]	02.1	SSW4	08	8	0	2	—
[illegible]	06.6	WSW4	03	8	2	0	2
[illegible]	08.8	SW4	08	8	2	1	1
[illegible]							
[illegible]							
[illegible]	21.2	S4	03	8	2	0	—
[illegible]							
[illegible]	15.4	SE4	03	8	-6	0	-9
[illegible]	11.5	SSE3	48	9	0	0	-3
Riga							
[illegible]							
[illegible]	15.1	SSE4	03	8	-4	0	-11
[illegible]	17.8	N1	04	2	-24	0	-25
[illegible]	08.8	SSE5	77	8	-5	0	-7
[illegible]	15.8	SE0	01	4	-16	0	-17
[illegible]	16.0	WNW4	03	8	-14	ślad	—
[illegible]							
[illegible]							
[illegible]	11.4	W3	72	8	-10	0.1	-11
[illegible]	99.0	SE2	73	8	-10	—	-10
[illegible]	18.3	W1	03	8	-14	0	-10
[illegible]	11.1	NNW5	74	8	-10	0.1	-12
[illegible]	99.1	NE2	23	6	-12	0.3	-16
[illegible]	18.5	ESE	03	8	-11	0	-14
[illegible]	—	NW1	05	0	-16	0	-17
[illegible]	22.1	NNE2	00	0	-13	0	-13
[illegible]	14.6	NNW	03	8	-12	0.5	-13
[illegible]	95.3	SE2	03	8	-9	1	-10

Stacja	Ciśn. w mm.	Wiatr	Stan pogody	Zachm.	Temp. C°	Opady w mm	max lub minim.
[illegible]							
[illegible]							
Kazań	94.4	NNW3	03	8	-14	1	-16
[illegible]							
Sewastopol							
Rostow n/D							
Saratow	97.4	W6	02	5	-12	0	-13
Stalingrad	07.0	NW5	01	2	-12	0	-12
Orenburg	90.3	E2	24	8	-8	—	-8
[illegible]							
Astrachań	—	NW4	00	0	-4	0	-5
Baku							
Madrid	18.1	NE1	03	8	3	0	3
La Coruña							
S. Fernando	16.7	NE1	03	8	12	0.1	—
Valencia							
Mahón	18.2	cisza	—	8	11	0	—
Lisboa	20.8	N2	01	5	8	0	—
Genova	22.2	cisza	03	8	8	9	—
Padova	20.1	NNW2	02	5	10	0	—
[illegible]	21.9	cisza	08	8	8	0	7
Roma	21.1	SE5	—	6	11	0	—
Napoli	22.5	cisza	02	5	5	0	5
Taranto	24.3	E2	02	5	9	0	—
[illegible]							
Messina	24.2	SSW3	03	8	12	0	—
Cagliari	20.5	NW1	02	4	9	0	—
Zara	24.9	SE2	50	8	8	0	—
Belgrad							
Zagreb	21.9	WNW1	02	7	6	0	5
Sarajewo	28.7	cisza	02	5	-3	0	-5
Niš	25.1	—״—	01	2	0	0	-1
Skoplje	27.5	—״—	02	5	-2	0	-3
Sofia							
Varna							
Athenai							
Alexandroupolis							
[illegible]							
Bucuresti	24.4	NW1	40	1	1	0	-5
Timisoara							
Chisinau							
Sulina	27.3	cisza	00	0	0	0	-3
Tripoli	24.1	S3	02	4	12	0	—
Bengasi	27.7	NE2	02	4	11	0	—
Tunis	25.8	cisza	02	5	12	0	11
Alger							
Tanger							
Melilla							
Angora							
Stambul	24.7	SSE2	03	8	7	0	—
Smyrna							
Säntis (2500)							
Zugspitze (2964)	—	W2	01	3	-11	1	-11
Sonnblick (3106)							
[illegible]	—	SW4	45	9	-0	0	-1
[illegible]	—	SW6	46	9	-1	0	-1

UWAGI

Ciśnienie atmosferyczne zredukowane do 0° C., na ciężkość normalną i do poziomu morza.
Siła wiatru w skali Beauforta: 0-cisza zupełna do 9-wicher.

Stan pogody:

00 — 19 — skrócony opis wyglądu nieba i zjawiska specjalne.
20 — 29 — opady w ciągu ostatniej godziny przed obserwacją, lecz nie w chwili obserwacji.
30 — 39 — Wichury pyłowe i zawieje śnieżne.
40 — 49 — Mgła lub gęste opary (przejrzystość mniejsza od 1000 metrów).
50 — 59 — Dżdża (drobny deszcz ze stratus lub rosząca mgła).
60 — 69 — Deszcz.
70 — 79 — Śnieg.
80 — 89 — Przelotne opady.
90 — 99 — Burza.

Zachmurzenie w skali 10 stopniowej: 0—bez chmur, 1—ślady chmur, 2—$^1/_{10}$ pokrycia nieba, 3—$^2/_{10}$, $^3/_{10}$, 4—$^4/_{10}$, $^5/_{10}$, $^6/_{10}$, 5—$^7/_{10}$, $^8/_{10}$, 6—$^9/_{10}$, 7—więcej niż $^9/_{10}$ pokrycia nieba, lecz z przerwami, 8—niebo całkowicie pokryte chmurami—$^{10}/_{10}$, 9—niebo niewidoczne z powodu mgły, burzy pyłowej lub innych zjawisk.

Temperatura w całkowitych stopniach Celsjusza. W ostatniej rubryce podawane są najniższe temperatury z nocy ubiegłej lub najwyższe z dnia poprzedniego.

Szczegóły w Nowym Kluczu do układania telegramów meteorologicznych, przyjętym w Kopenhadze we wrześniu 1929.

SPOSTRZEŻENIA PILOTOWE

Stacja	Godz.	Wiatr dolny	200 m	500 m	1000 m	1500 m	2000 m	3000 m	4000 m
Wilno	7⁰⁰	—	—	W4	W6	—	—	—	—
Warszawa									
Lwów									
Gdynia									
Poznań	7⁰⁰	S1	SSW5	SW5	—	—	—	—	—
Kraków									

Stacja	Godz.	Wiatr dolny	200 m	500 m	1000 m	1500 m	2000 m	3000 m	4000 m

Państwowy Instytut Meteorologiczny w Warszawie.

Mapa pogody z dnia 27. II. (wtorek) 1934 r. 7 g. G. M. T. Nr. 58 Rocznik XV.

Ciśnienie w milibarach: 1 mmb. odpowiada ciśnieniu słupa rtęci 3.4 mm. na jednostkę powierzchni.

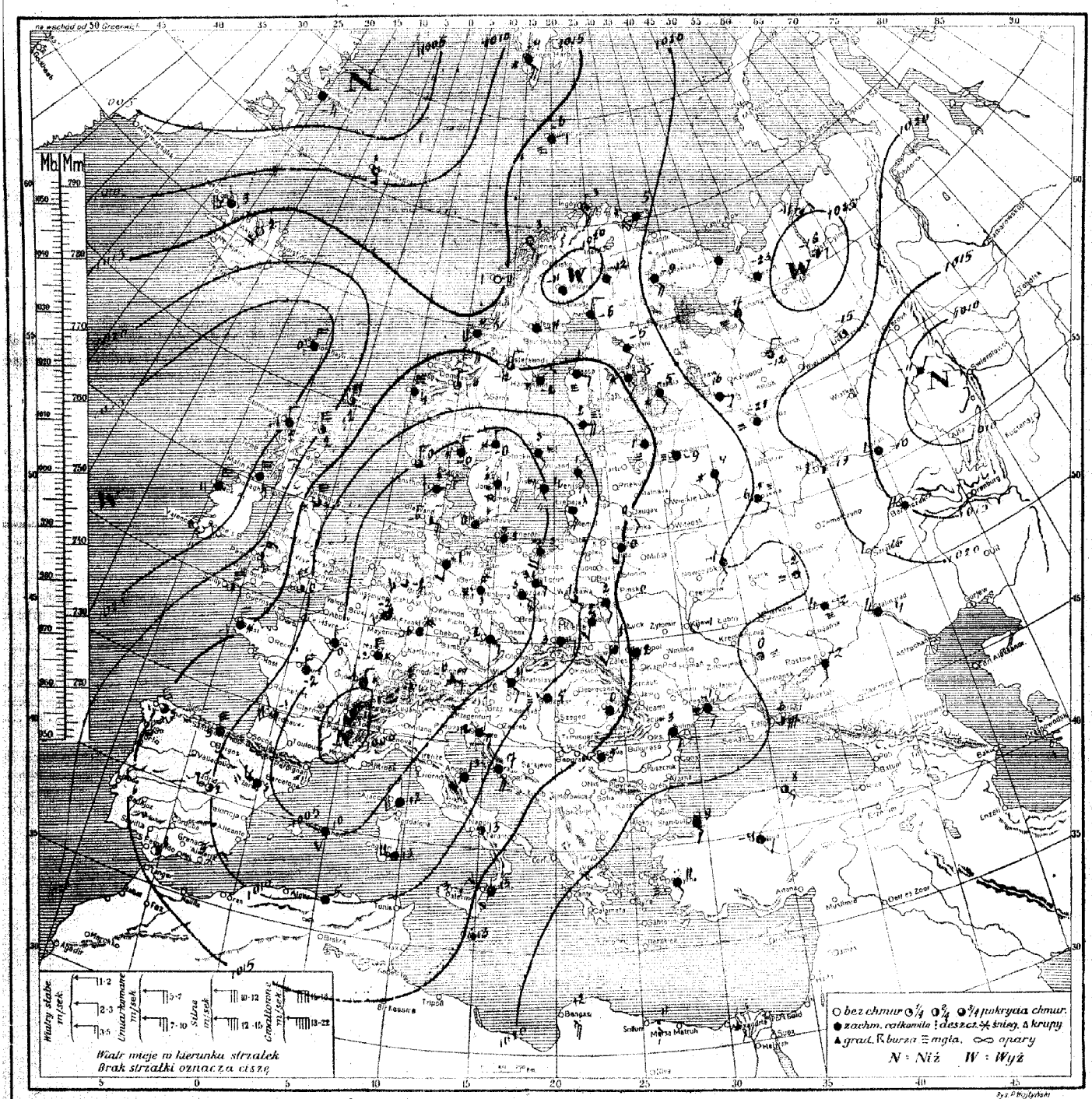

Rozkład ciśnienia: rozległa depresja barometryczna ze środkiem nad doliną Rodanu ogarnia kraje Europy południowo zachodniej i środkowej. Płytkie utrzymują się: jedna nad Rosją wschodnią, druga nad Grenlandją. Obszary wyżowe ogarniają Rosję północną i Azję Mniejszą oraz Atlantyk.

Obecny stan pogody w Polsce: przeważnie pochmurno, miejscami mglisto, na południ.-zachodzie opady. Temperatura od 8° do -1°

Przewidywany przebieg pogody w dniu 28. II. (środa): zachmurzenie przeważnie duże i mglisto, miejscami opady. Chłodniej. Słabe lub umiarkowane wiatry zmienne.

D. P. I. M. 36 905. 11. XI. 33. 25.000. 1 200 na lepszym

20. II.

Wilno	13.6	SSW3	47	8	1	0	0
Lida	15.4	S0	48	9	-0	0	-0
Suwałki	14.6	SW2	43	8	1	0	-1
Pińsk	17.5	SE2	04	8	0	0	-1
Białystok	15.1	S2	03	8	1	0	-1
Brześć n/B	16.6	S2	02	5	1	0	0
Warszawa	14.6	S1	03	8	0	0	0
Kalisz	13.2	cisza	01	4	2	1	1
Kielce	17.5	—״—	05	8	1	0	-0
Lublin	17.6	SSW1	03	8	2	0	0
Lwów	18.2	SSW3	03	8	2	0	-1
Łuck	18.0	SSW1	05	2	2	0	0
Tarnopol	20.5	cisza	02	8	0	0	-2
Kraków	17.7	—״—	04	5	1	0	-2
Zakopane	22.5	SSW1	01	4	-6	0	-7
Poznań	13.0	SSE1	03	8	4	0	3
Bydgoszcz	08.4	SSW1	04	8	4	0	3
Toruń	13.2	cisza	03	8	4	0	1
Grudziądz	13.0	—״—	04	8	4	0	3
Gdynia	10.4	S3	03	8	5	0	—
Cieszyn	18.4	SE2	01	4	-1	0.1	-2
Przemyśl	18.9	cisza	02	4	4	0	0
Thorshavn	27.8	N6	71	8	-4	2	—
Seydisfjord							
Reykjavik							
Lerwick	16.7	NNW5	10	5	-3	ślad	—
Stornoway	26.3	N4	87	5	-3	.2	-3
Aberdeen	19.5	N4	83	7	-3	0.2	-3
Tynemouth	18.7	NNW4	01	4	-2	0.1	—
[illegible]	22.0	NNE3	23	4	1	1	2
Yarmouth	14.2	NNW	02	7	4	1	3
Blacksod	29.4	—	14	8	5	1	—
Valencia	28.0	cisza	02	5	1	0.1	—
[illegible]	26.7	N5	26	4	2	—	—
Croydon	16.5	N4	05	7	3	0.2	3
Ross-on-Wye	20.5	NNE3	02	6	2	0.4	2
Scilly	19.6	NNE3	02	5	0	4	—
Cranwell	18.9	NNW4	01	3	-2	ślad	-2
[illegible]	09.9	cisza	63	8	7	11	6
[illegible]							
Clermont							
Dijon							
Nancy	13.3	cisza	05	3	4	0	1
Le Havre	14.7	NE2	08	6	5	0	5
Brest	15.9	N3	01	4	4	3	4
Tours	11.1	NE2	62	8	5	6	5
Paris	14.0	cisza	62	8	6	0.2	6
Strasbourg							
Toulouse	09.0	cisza	03	8	7	0	7
Perpignan	10.3	—״—	03	8	9	5	9
Marseille	12.7	ESE4	03	8	10	—	9
[illegible]	12.3	cisza	61	8	11	1	10
Rennes	13.3	N4	02	7	4	ślad	4
Lyon	13.1	SSE1	02	5	6	0	6
[illegible]	09.9	NNW6	61	8	3	4	—
Vlissingen	11.3	NNW3	03	8	4	0.2	—
[illegible]	11.1	W3	51	9	4	0.1	4
[illegible]	03.9	S3	67	9	4	0.4	—
[illegible]	00.3	SW3	03	8	4	0.1	—
[illegible]	03.9	NW3	61	8	3	1	—
[illegible]	18.7	cisza	46	9	1	0.2	1
[illegible]							

	06.0	NNW4	61	8	3	2	-3
	06.1	SSW4	62	8	6	1	6
	09.8	SSW3	03	8	6	0.2	6
	10.4	SSW4	05	6	5	0	5
	12.4	S3	05	7	5	12	2
	14.5	cisza	05	4	4	0	1
	12.4	—״—	04	5	3	1	3
	16.6	WNW1	05	2	0	0	-2
	08.6	SW4	05	7	7	0	6
	11.7	WSW3	05	8	4	0	2
	10.3	WSW5	05	8	7	0	6
	15.5	S1	08	3	2	0	2
	18.7	cisza	45	8	1	0	-0
	20.7	SW1	45	8	1	1	1
	20.1	WNW6	46	9	1	ślad	1
	20.0	SW2	05	8	3	0.3	2
	08.0	SW3	01	8	-6	2	—
	02.6	S3	01	3	-1	0	—
	99.6	SSW5	02	5	2	1	—
	07.4	NE6	03	8	0	1	—
	05.2	N7	02	4	0	4	—
	13.2	S6	01	3	-9	0	-15
	00.7	—	04	6	-4	2	—
	21.0	NW3	37	4	-12	0	—
	00.6	NNE3	74	8	-1	0.1	-1
	06.0	cisza	74	8	-8	ślad	-8
	07.0	E2	71	8	-7	2	-8
	17.6	WNW4	02	7	-3	0.1	-8
	01.0	cisza	74	8	0	2	—
	01.3	S4	03	8	2	2	2
	03.5	SW2	43	8	3	0.4	2
	03.7	S2	03	8	3	0.1	3
	06.9	S2	03	8	-4	0	—
	05.3	SSW3	08	8	3	0.1	—
Abisko	05.0	E2	44	8	-10	0	-11
	09.3	S4	45	8	1	0	-0
	06.6	SSW2	46	9	1	0	0
	10.2	S3	46	—	2	ślad	0
	08.7	SE3	46	9	2	0.3	—
	08.2	SSE4	46	9	1	0	-0
	13.6	SE5	03	8	-9	0	-9
	03.7	SSE1	70	8	1	2	-1
	07.9	SE3	49	8	-8	0	-10
	19.1	NNE2	51	8	-10	0	-10
Kergoen	19.1	WSW7	03	8	-15	ślad	-16
	17.4	NNE1	03	8	-12	0	-12
	13.2	SSE2	40	8	-5	0	-8
	20.2	NW2	48	9	-21	0	-25
	05.9	NNW4	74	9	-11	—	-12
	13.5	NNE4	03	8	-5	0	-6
	—	S3	03	8	-2	0	-6
	21.3	SSE2	72	8	-3	ślad	-8
	21.9	W1	08	3	-20	—״—	-21
	99.4	W4	74	9	-12	1	-12

	21.7	S1	05	9	0	0	-0
	24.6	W2	03	8	-11	0	-11
	08.2	NNW3	71	8	-12	0.1	-13
	26.7	NE1	04	3	3	ślad	—
	27.8	SW1	45	2	-12	0	-12
	26.4	WNW2	00	0	-16	0	-16
	07.9	WSW2	02	4	1	3	1
	13.4	NNE9	02	4	8	9	—
	14.3	NNE1	02	4	8	1	—
	12.1	SSW1	04	9	9	2	7
Lisboa	15.7	NW4	51	6	6	2	4
	16.5	cisza	53	8	8	0.2	—
Madrid	14.6	SE8	03	8	13	0.5	—
	18.6	cisza	02	6	11	—	16
	21.8	S2	03	8	12	0	—
	19.0	NE2	02	5	16	0	—
	22.3	S4	03	8	14	0.1	—
Cagliari							
Zara	20.5	ESE3	03	8	10	0	17
Zagreb							
Sarajewo							
Nisz	25.4	E1	02	5	2	0	0
Skoplje	27.3	cisza	01	0	0	0	-2
Sofia							
Warna							
	23.9	WSW	41	5	-1	0	-0
	20.3	S4	01	3	13	0	—
	87.0	NNW3	00	0	11	0	—
	—	SSW2	01	—	—	—	—
Malta	20.4	SSE4	01	3	14	0	—

UWAGI

Ciśnienie atmosferyczne zredukowane do 0° C., na ciężkość normalną i do poziomu morza.
Siła wiatru w skali **Beauforta**: 0-cisza zupełna do **9-wicher.**

Stan pogody:

00 — 19 — skrócony opis wyglądu nieba i zjawiska specjalne.
20 — 29 — opady w ciągu ostatniej godziny przed obserwacją, lecz nie w chwili obserwacji.
30 — 39 — Wichury pyłowe i zawieje śnieżne.
40 — 49 — Mgła lub gęste opary (przejrzystość mniejsza od 1000 metrów).
50 — 59 — Dżdża (drobny deszcz ze stratus lub rosząca mgła).
60 — 69 — Deszcz.
70 — 79 — Śnieg.
80 — 89 — Przelotne opady.
90 — 99 — Burza.

Zachmurzenie w skali 10 stopniowej: 0—bez chmur, 1—ślady chmur, 2—$^1/_{10}$ pokrycia nieba, 3—$^2/_{10}$ $^3/_{10}$, 4—$^4/_{10}$ $^5/_{10}$ $^6/_{10}$, 5—$^7/_{10}$ $^8/_{10}$, 6—$^9/_{10}$, 7—więcej niż $^9/_{10}$ pokrycia nieba, lecz z przerwami, 8—niebo całkowicie pokryte chmurami—$^{10}/_{10}$, 9—niebo niewidoczne z powodu mgły, burzy pyłowej lub innych zjawisk.

Temperatura w całkowitych stopniach Celsjusza. W ostatniej rubryce podawane są najniższe temperatury z nocy ubiegłej lub najwyższe z dnia poprzedniego.

Szczegóły w Nowym Kluczu do układania telegramów meteorologicznych, przyjętym w Kopenhadze we wrześniu 1929.

SPOSTRZEŻENIA PILOTOWE

Stacja	Godz.	Wiatr dolny	200 m	500 m	1000 m	1500 m	2000 m	3000 m	4000 m
Wilno									
Warszawa	7⁰⁰	S1	S3	S4	—	—	—	—	—
Lwów	7⁰⁰	SSW3	—	SW11	SW12	WSW14	—	—	—
Lida	7⁰⁰	S6	WSW7	WSW10	WSW10	WSW11	—	—	—
Poznań									
Kraków	7⁰⁰	cisza	—	WSW4	WSW3	W8	WSW7	W7	W6

Stacja	Godz.	Wiatr dolny	200 m	500 m	1000 m	1500 m	2000 m	3000 m	4000 m
Puck	7⁰⁰	SW2	WSW8	W9	WSW6	W8	—		

Państwowy Instytut Meteorologiczny w Warszawie.

Mapa pogody z dnia 28. II (środa) 1934 r. 7 g. G. M. T. Nr. 59 Rocznik XV.

Ciśnienie w millibarach; 1 mmb. odpowiada ciśnieniu słupa rtęci 3.4 mm. na jednostkę powierzchni.

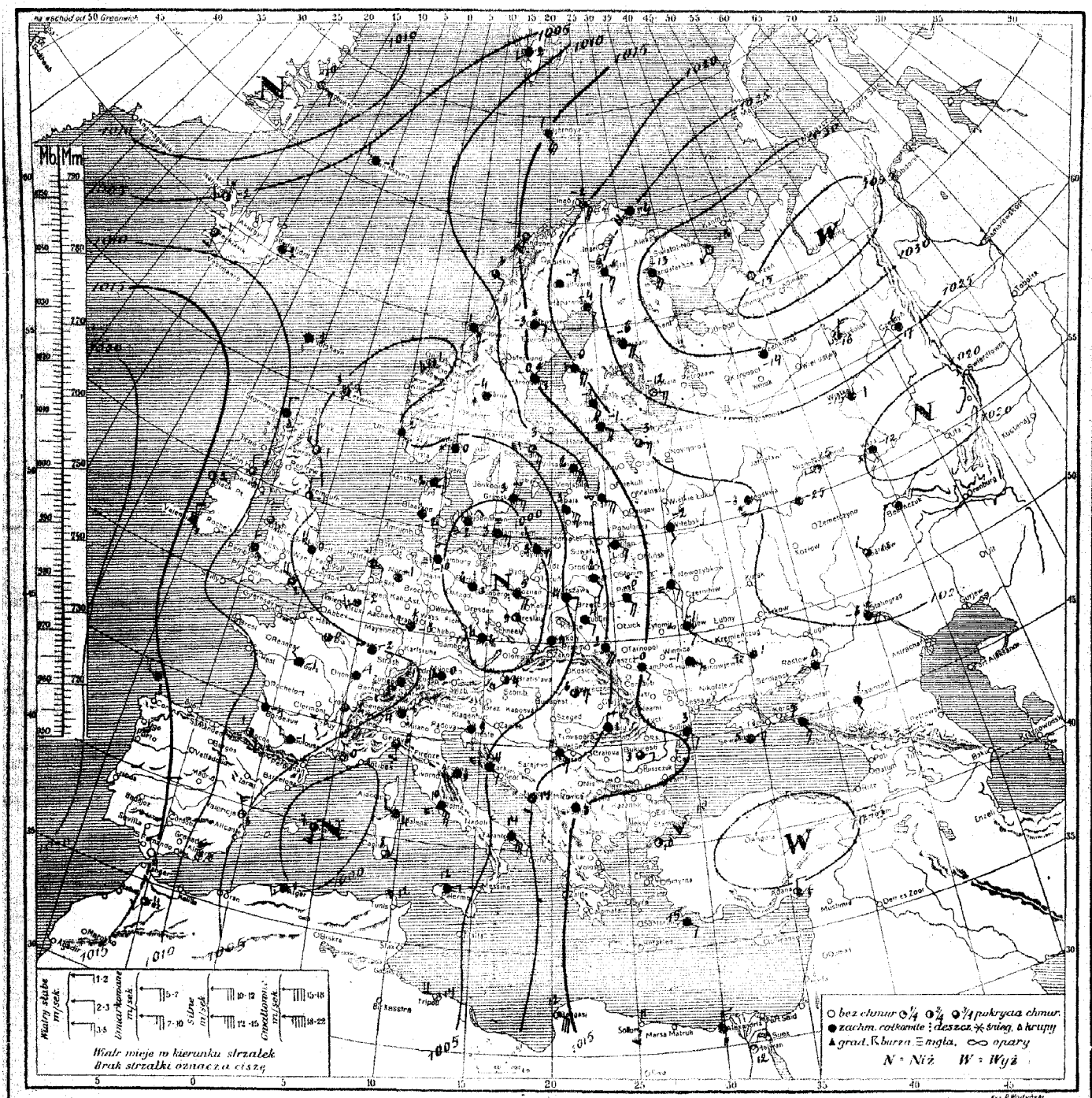

Rozkład ciśnienia: obszar niskiego ciśnienia ze środkiem nad Niemcami i Bałkanami ogarnia swym wpływem kraje Europy zachodniej, środkowej i południowej, oddzielając wyż leżący nad Atlantykiem od wysokiego ciśnienia pokrywającego Rosję.

Obecny stan pogody w Polsce: przeważnie pochmurno. Temperatura od -1° w Wileńskiem do 10° w Cieszynie.

Przewidywany przebieg pogody w dniu 1. III. (czwartek): przeważnie pochmurno i miejscami opady. W dzielnicach zachodnich nieco chłodniej, poza tem temperatura bez zmian. Najpierw umiarkowane wiatry południowo-wschodnie, potem północno-zachodnie.

	14.0	S1	02	7	0	0	-0
Lisa	16.2	E2	48	9	-1	0	-2
	13.0	SW1	08	6	0	0.1	0
	15.8	cisza	04	0	0	0	-2
	12.7	SE2	02	7	0	0	-0
	13.4	SE1	03	8	2	0	-0
Warszawa	09.0	ESE2	03	5	1	0	0
	03.5	SSE2	02	5	2	0	1
	09.8	ESE3	03	8	3	0	-0
Lublin	12.4	S1	02	6	2	0	0
Lwów	14.3	SW2	02	5	3	0	-1
Łuck	15.0	S2	01	3	3	0	-0
Tarnopol	16.2	cisza	02	8	2	0	-1
Kraków	08.7	ENE2	61	8	3	ślad	1
Zakopane	06.9	ENE1	81	6	8	—"—	-0
Poznań	03.9	ESE3	04	8	3	0	2
Bydgoszcz	01.6	ESE1	04	8	3	0	1
Toruń	06.3	SSE2	03	8	3	0	2
Grudziądz	07.0	S2	04	8	3	0	1
Olsztyn	05.9	S4	05	8	3	0	—
Elbląg	05.1	SSE4	02	7	8	0	5
Przemysł	13.5	cisza	02	5	-1	0	-1
Oksenholm	27.0	N4	03	8	0	0	—
Seydisfjord							
Reykjavik							
Lerwick	27.3	NNE1	02	6	2	0	—
Stornoway	25.0	N2	26	6	-1	1	—
Aberdeen	26.4	NNW3	02	7	3	0.2	—
Tynemouth	27.2	N6	26	5	3	7	—
Hollyhead							
Yarmouth							
Blacksod	26.2	NE6	02	6	4	2	—
Valentia	26.1	NE3	00	0	0	0.1	—
Valentnaz	23.1	N4	02	7	4	ślad	—
Croydon	09.8	NW4	02	8	0	—"—	—
Kasaon-Wys.							
Uccle	17.3	NNE5	—	4	7	3	—
Kiechelori	07.5	NNW3	03	5	-2	0	-2
Spona							
Clermont							
Ulfon	00.3	NNE2	74	8	-2	—	-2
Nancy	01.5	N6	74	8	-2	5	-2
La Rochelle							
Brest	14.6	N6	02	5	4	ślad	-2
Tours	05.7	N3	02	8	-2	0.2	-2
Agde	06.7	NNW4	03	8	0	ślad	-1
Biarritz	02.1	N1	03	8	0	—	—
Toulouse							
Perpignan	01.4	WNW1	14	6	4	ślad	2
Marsylia							
Nizza	06.1	SW2	03	8	12	7	10
Lyon	07.1	S6	14	5	6	2	5
Helder	01.5	NNW2	01	3	2	0.5	—
Vlissingen	03.1	NW3	02	4	2	—	—
Bruxelles							
Ostenda	04.3	NW1	03	8	0	0.2	—
Skagen	02.2	NNE1	23	8	1	4	—
Aborg	03.5	E1	01	4	-6	0	—
Wis.	05.0	SE1	03	6	4	0.1	0
Kingslund							

	00.2	SSE2	08	4	2	0	1
	00.8	NNE2	22	8	4	7	2
	04.0	N1	64	8	4	16	—
	02.0	W1	01	3	2	0	—
	04.6	S2	03	8	-1	0	-1
	04.0	N2	51	8	3	1	3
	03.3	N3	52	8	3	ślad	2
	01.9	NW1	05	8	3	0	2
	03.7	ESE1	05	6	5	0	2
	12.7	N4	72	8	-1	1	-1
	02.2	E1	05	5	-0	ślad	-2
	05.3	cisza	72	8	-1	2	-2
	08.8	SE1	05	8	2	0	1
	04.3	SW1	03	8	-2	0.2	-3
	09.0	SE1	41	8	3	0	—
	02.7	E1	43	8	2	0	1
	04.1	SSE2	03	8	6	0	1
	13.9	cisza	52	8	2	ślad	2
	11.5	—"—	61	7	5	1	4
	13.6	ESE2	05	8	6	0	4
	18.1	SW1	72	9	-5	0.6	—
	17.6	S1	01	3	-3	0	—
	14.3	ENE1	01	3	1	ślad	—
	18.1	SW1	72	9	-5	0.6	—
	13.0	NE6	03	8	4	3	—
	08.0	NNE5	02	4	3	0	—
	13.9	SSE1	71	8	-4	ślad	—
	18.5	ENE1	46	9	-6	0	—
	—	SSE1	72	—	—	4	—
	08.4	N5	74	8	-3	11	-5
	20.4	cisza	03	7	-11	1	-14
	17.6	NE2	03	8	-6	1	-6
	18.0	cisza	03	8	-14	0	—
	10.3	NNE1	74	8	-2	7	—
	03.5	NNW2	74	8	-0	2	-1
	06.1	SE2	51	9	3	5	3
	03.4	S3	72	8	1	3	0
	04.6	S4	03	8	4	3	—
	03.3	NNW1	41	9	2	4	1
Abisko	19.6	ESE2	02	7	-11	0	-13
	13.6	ESE3	46	9	1	0	1
	08.7	SE1	43	8	1	0.3	0
	12.2	SE3	43	7	2	0	1
	09.6	SE1	03	8	2	0.2	—
	13.8	ESE3	46	9	0	0.3	0
	19.1	SSE2	72	8	-5	1	-7
	07.8	E2	40	8	1	2	0
	16.9	SE1	72	8	-5	1	-5
	22.6	SSE2	48	9	-17	0	-19
	22.6	cisza	48	9	-25	ślad	-27
	26.1	E2	01	3	-16	0	-20
	09.0	NE2	72	8	-11	—	-14
	15.9	ESE2	46	9	-2	ślad	-2
	23.3	cisza	48	9	-29	—"—	-31
	16.2	NNW3	01	4	-11	0.1	-11
	18.1	SE5	30	8	-15	0.5	-15
	—	S1	49	9	0	0.1	0
	18.9	SSW2	57	8	-2	ślad	-2
	19.5	ESE2	77	8	-6	—"—	-7
	08.2	NW3	03	8	-18	1	-18

Wilno	21.4	—	46	—	-1	0	—
Kowno	19.3	W1	48	9	-1	0.3	-2
Libawa	14.3	WNW4	03	8	-10	0.5	-12
Memel	10.4	SE1	46	8	-1	0.2	—
Grodno							—
Brześć n/B.							—
Suwałki	20.3	W1	01	3	-15	0	-16
Białystok	22.4	WNW3	03	8	-4	0	-8
Ostrołęka	14.1	W2	03	8	-18	0.1	—
Siedlce							
Kielce							
Sandomierz							
Rawa Ruska							
Tarnów	—	W2	02	4	2	0	2
Lwów	14.7	NNW5	81	5	5	2	—
Stanisławów	13.1	cisza	02	4	8	0	—
Czerniowce	07.0	WSW1	01	2	7	0	—
Kołomyja	04.2	SW3	02	4	10	0.5	—
Kamieniec	16.3	N3	01	1	6	0.3	5
Tarnopol	05.9	SSE4	52	—	8	5	—
Podwołoczyska							
Proskurów							
Kijów							
Kijów	12.3	cisza	02	4	13	0	—
Czernihów							
Połtawa	14.5	NNE2	02	5	13	0	—
Mohylew	16.3	SSW4	03	8	13	0	—
Jagodin	09.8	W4	03	8	13	0	—
Żarnowiec	10.1	SE1	03	8	17	0	—
Smoleńsk							
Zagrzeb							
Sarajewo							
Ruc							
Skopje							
Sofia							
Varna							
Athenes							
Alexandropolis							
Zante							
Bucuresti							
Timisoara							
Chisinau							
Mellieha							
Tripolis	16.1	S5	00	0	11	0	—
Bengasi	22.9	SE5	00	0	12	0	—
Tunis	09.0	cisza	05	7	12	0	—
Tripolis							
Tanger							
Nauta							
Angora							
Stambuł	23.6	SSE2	01	4	8	0	—
Smyrna	22.7	NE2	02	6	8	0	—
Akaba (2000)							
Jerozolima (800)	—	SE6	01	3	-8	0	-9
Port Said							
Kairo (200)							
Assuan (200)							
Luksor (100)	—	ENE4	23	9	-7	5	-7

UWAGI

Ciśnienie atmosferyczne zredukowane do 0° C., na ciężkość normalną i do poziomu morza. Siła wiatru w skali Beauforta: 0-cisza zupełna do 9-wicher.

Stan pogody:

00 — 19 — skrócony opis wyglądu nieba i zjawiska specjalne.
20 — 29 — opady w ciągu ostatniej godziny przed obserwacją, lecz nie w chwili obserwacji.
30 — 39 — Wichury pyłowe i zawieje śnieżne.
40 — 49 — Mgła lub gęste opary (przejrzystość mniejsza od 1000 metrów).
50 — 59 — Dżdża (drobny deszcz ze stratus lub rosząca mgła).
60 — 69 — Deszcz.
70 — 79 — Śnieg.
80 — 89 — Przelotne opady.
90 — 99 — Burza.

Zachmurzenie w skali 10 stopniowej: 0—bez chmur, 1—ślady chmur, 2—$^1/_{10}$ pokrycia nieba, 3—$^1/_{10}$, $^2/_{10}$, $^3/_{10}$, 4—$^4/_{10}$, $^5/_{10}$, $^6/_{10}$, 5—$^7/_{10}$, $^8/_{10}$, 6—$^9/_{10}$, 7—więcej niż $^9/_{10}$ pokrycia nieba, lecz z przerwami, 8—niebo całkowicie pokryte chmurami—$^{10}/_{10}$, 9—niebo niewidoczne z powodu mgły, burzy pyłowej lub innych zjawisk.

Temperatura w całkowitych stopniach Celsjusza. W ostatniej rubryce podawane są najniższe temperatury z nocy ubiegłej lub najwyższe z dnia poprzedniego.

Szczegóły w Nowym Kluczu do układania telegramów meteorologicznych, przyjętym w Kopenhadze we wrześniu 1929.

SPOSTRZEŻENIA PILOTOWE

Stacja	Godz.	Wiatr u dołu	Kierunek wiatru na wysokości 200 m	500 m	1000 m	1500 m	2000 m	3000 m	4000 m
Wilno									
Warszawa									
Lwów									
Lwówka									
Poznań									
Kraków									

Państwowy Instytut Meteorologiczny w Warszawie.

Mapa pogody z dnia 1. III. (czwartek) 1934 r. 7 g. G. M. T. Nr. 60 Rocznik XV.

Ciśnienie w millibarach: 1 mmlb. odpowiada ciśnieniu słupa rtęci 34 mm. na jednostkę powierzchni

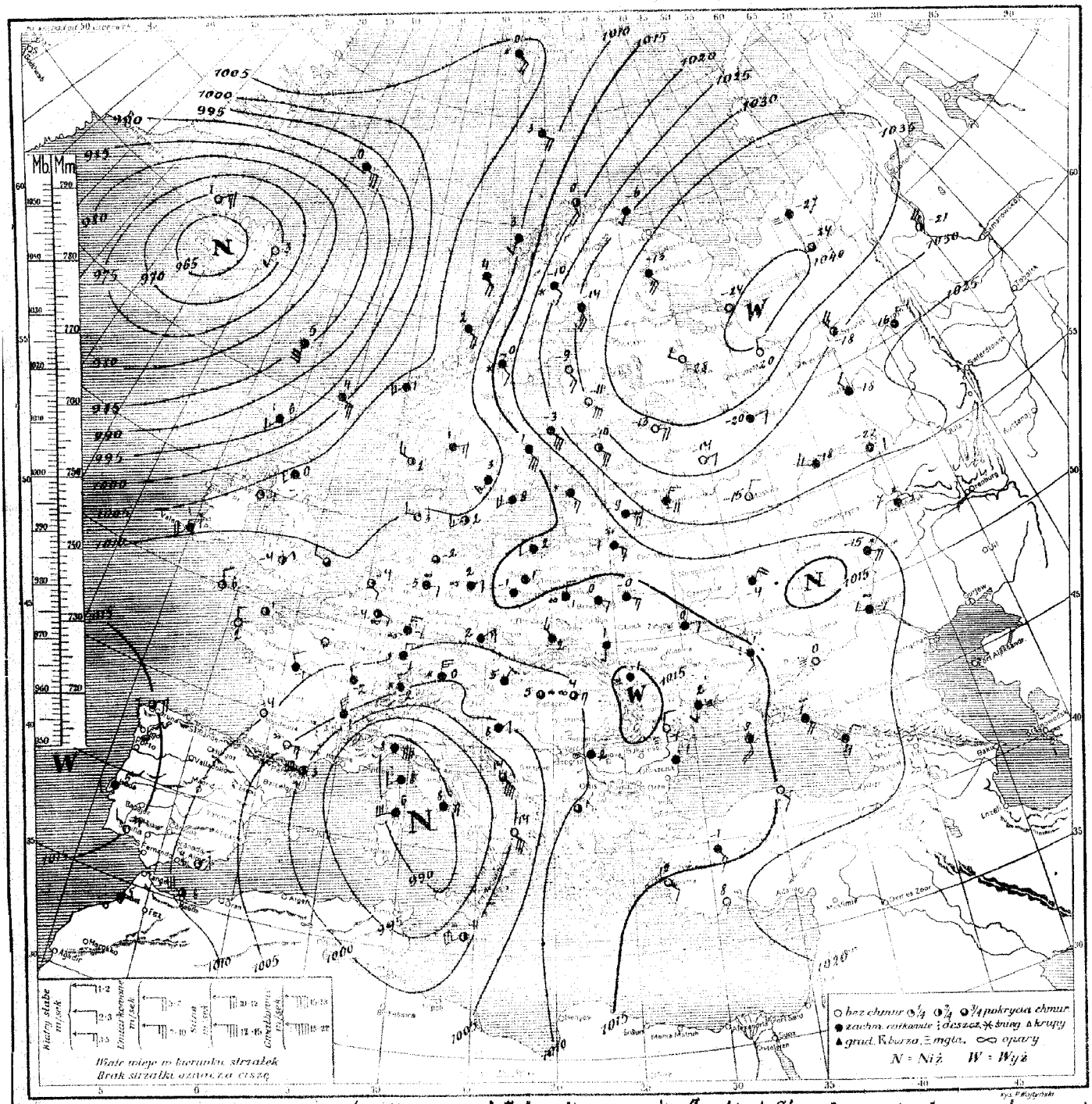

Rozkład ciśnienia głęboka depresja ze środkiem nad Islandją ogarnia Anglję i Skandynawję, druga utrzymuje się nad Włochami. Bruzda niskiego ciśnienia przeciąga ponad Polską i Ukrainą. Obszar wyżowy leży nad Rosją północną i środkową oraz Finlandją, drugi utrzymuje się nad Azorami, sięgając Portugalji i Francji zachodniej.

Obecny stan pogody w Polsce pochmurno, miejscami mglisto lub opad. Temperatura od -4° do +3°.

Przewidywany przebieg pogody w dniu 2. III. (piątek): przeważnie pochmurno, rankiem miejscami mglisto; niewielkie przejaśnienia w zachodniej połowie kraju, we wschodniej - gdzieniegdzie jeszcze drobny opad. Po nocnych przymrozkach w ciągu dnia temperatura w pobliżu 0°. Słabe wiatry miejscowe.

Wilno	11.5 ESE3	22	8	1	ślad	1
Lida	11.5 E3	02	5	1	0	-0
Suwałki	10.7 SE3	03	8	1	ślad	1
Pińsk	12.9 ESE4	03	8	-0	0.1	-1
Białystok	08.2 SE2	02	9	2	0	1
Brześć n/B	09.0 ESE3	02	4	2	0	0
Warszawa	07.3 E2	03	8	4	0	1
Kalisz	97.2 ESE2	02	6	4	0	3
Kielce	04.1 E4	03	8	4	0	2
Lublin	07.3 E2	03	8	4	0	1
Lwów	10.2 SE5	03	7	2	0	1
Łuck	11.9 ESE4	02	5	1	0	0
Tarnopol	12.9 SSE2	46	9	0	0	0
Kraków	03.4 cisza	03	8	4	0	2
Zakopane	02.7 W3	61	8	7	ślad	6
Poznań	96.6 ESE4	61	8	5	0	4
Bydgoszcz	94.0 NNE5	03	8	7	0	4
Toruń	99.5 SE3	03	8	6	0	4
Grudziądz	99.9 SE4	03	8	5	0	3
Gdynia	99.5 SE3	00	8	3	0.5	2
Cieszyn	99.9 SSE4	02	5	10	0	9
Przemyśl	09.3 cisza	02	6	2	0	0
Thorshavn	08.8 —»—	02	6	1	0	—
Seydisfjord						
Reykjavik						
Lerwick	04.1 NE2	01	4	3	0.3	—
Stornoway	09.6 N2	02	8	3	1	—
Aberdeen	05.8 NW3	83	4	1	2	—
Tynemouth	05.8 NNW3	01	4	-1	11	—
Holyhead	08.4 NNW5	02	5	4	0	—
Yarmouth	02.2 NW3	01	4	1	0.2	—
Blacksod	43.7 cisza	01	4	2	2	—
Valencia	13.9 N1	02	5	3	0.2	—
Malinhead	10.5 N3	02	5	4	ślad	—
Croydon						
Ross on Wye						
Scilly						
Cranwell	04.3 NW2	02	7	0	1	—
Rochefort	07.9 cisza	02	4	0	0	-2
Nevers	08.1 SE1	02	4	1	1	0
Clermont						
Dijon	05.8 cisza	03	8	-1	0.3	-2
Nancy	04.5 —»—	05	7	-2	9	-2
Le Havre	05.8 NNW4	05	5	3	1	2
Brest	08.6 NNW4	02	5	4	0	2
Tours	06.6 NNE3	03	8	4	0	3
Paris	06.7 cisza	02	5	0	0	-1
Strasbourg	06.1 SSW4	03	6	-1	11	-2
Toulouse	09.0 WNW4	03	8	-1	0	-3
Perpignan	04.7 WNW4	03	8	1	0	1
Marseille	02.5 NNW4	02	5	0	0	-2
Ajaccio						
Lyon	06.3 cisza	05	5	-2	0	-3
Rennes	07.0 NW2	74	8	1	2	-0
Helder						
Vlissingen						
Bruxelles	02.7 SW4	03	8	-2	0.2	-4
København	99.2 NNE2	67	8	2	3	—
Skagen	02.2 ENE2	73	8	1	0.2	—
[illegible]	01.0 cisza	03	8	-2	0	—
Wien	00.4 SW1	02	4	4	0	4
Klagenfurt						

	03.0 SE2	02	6	1	ślad	—
	00.4 NNW2	57	8	-0	4	-1
	96.7 NE1	08	8	2	0	1
	97.5 WNW3	84	8	3	5	3
	99.0 WNW1	77	9	0	5	0
	95.8 SE2	01	4	9	0	8
	03.1 W1	72	8	-0	0.2	-1
	04.9 WSW5	03	8	0	ślad	-1
	01.5 WNW1	41	8	-1	2	-1
	04.0 SE4	02	7	4	ślad	3
	02.6 SW3	03	8	-1	—	-1
	05.7 ESE3	05	6	4	2	—
	98.8 W3	22	8	4	0.4	2
	98.4 SSE3	01	4	8	0.5	7
	07.9 NNW1	05	8	4	0	0
	03.3 S2	03	7	9	0	8
	07.1 ENE1	01	5	6	0	5
	25.1 SW5	01	7	-4	0	—
	18.7 SSE4	01	3	-2	0	—
	14.4 ESE2	02	5	3	0	—
	07.5 SE3	03	7	1	0.1	—
	04.7 S4	03	8	2	0.2	—
	05.0 SE2	03	8	2	0	—
	05.8 WSW2	03	8	2	ślad	—
	15.4 S6	03	8	1	0.1	—
	06.5 WNW2	02	8	-1	0	—
	07.0 NNE3	64	8	-3	1	-4
	24.3 cisza	72	8	-7	0	—
	24.2 SSE2	03	8	-4	0	-5
	17.3 E2	72	8	-3	11	-7
	15.4 E1	24	8	-0	6	—
	05.3 E1	03	8	2	1	0
	08.6 SE3	57	9	3	4	2
	02.1 NNE2	08	8	3	ślad	0
	04.3 S4	03	8	4	2	—
	01.0 E3	05	8	3	0	—
Abisko	19.5 E1	03	8	-8	0	-12
	17.7 E4	45	8	1	0	0
	09.6 ESE4	03	8	2	0	1
	11.7 ESE3	08	8	1	0	1
	08.3 ESE4	03	8	3	0.4	—
	19.7 ESE4	03	8	-1	0	-2
	27.1 E3	00	0	-12	0	-13
	18.6 ESE5	22	8	0	2	-0
	25.4 SE2	01	5	-8	0.1	-8
Kargopol						
	35.9 cisza	01	2	-19	0	-22
	21.9 E1	47	7	-20	0.1	-20
	24.3 NE3	72	8	-18	0	-17
	23.1 ENE2	02	7	-15	0.6	-15
	22.9 ESE3	03	8	-18	0	-20
	— cisza	48	9	-1	0	-1
	19.3 ESE2	77	8	-8	1	-8
	13.9 SW1	47	8	-18	0.4	-18

	17.0 SE2	08	8	-1	0	-1
	19.9 S1	72	8	-12	0.1	-16
	16.4 E4	46	8	1	0.2	—
	16.0 ENE3	03	8	5	0	—
	19.3 E2	46	9	0	2	—
	20.2 ENE4	71	8	-6	1	-6
	22.7 cisza	48	9	-23	0	-24
	19.1 cisza	72	8	-2	—	-3
	20.6 SSW3	01	4	4	0	6
	05.8 SE8	00	1	3	1	—
	95.3 S3	02	4	7	6	—
	03.8 SSE2	02	5	5	0	—
	01.1 NW2	01	2	6	0	—
	03.4 cisza	64	8	6	22	—
	03.4 SE5	21	8	10	6	—
	07.1 SE5	03	8	13	0	—
	03.5 ESE1	02	5	8	ślad	—
Zara	05.3 ESE1	52	8	11	0.4	—
	06.9 SE3	03	8	11	0	9
	03.5 NNW4	03	8	8	3	8
	08.6 S4	03	8	12	0	3
	11.1 E1	02	5	3	0	7
	15.0 cisza	03	8	3	0	3
	13.0 E1	03	5	3	0	-3
	18.1 SE2	46	9	0	0	-3
	15.0 SE2	41	9	3	0	0
	03.1 WNW4	01	2	14	0	—
	14.8 SE6	01	3	12	0	—
	00.7 SW5	02	5	8	1	7
	17.5 cisza	02	6	8	0	—
	17.6 —»—	01	3	9	0	—

Ciśnienie atmosferyczne zredukowane do 0° C., na ciężkość normalną i do poziomu morza. Siła wiatru w skali Beauforta: 0 cisza zupełna do 9-wicher.

Stan pogody:

00—19 — skrócony opis wyglądu nieba i zjawiska specjalne.
20—29 — opady w ciągu ostatniej godziny przed obserwacją, lecz nie w chwili obserwacji.
30—39 — Wichury pyłowe i zawieje śnieżne.
40—49 — Mgła lub gęste opary (przejrzystość mniejsza od 1000 metrów).
50—59 — Dżdża (drobny deszcz ze stratus lub rosząca mgła).
60—69 — Deszcz.
70—79 — Śnieg.
80—89 — Przelotne opady.
90—99 — Burza.

Zachmurzenie w skali 10 stopniowej: 0—bez chmur, 1—ślady chmur, 2—1/10 pokrycia nieba, 3—2/10, 4—3/10, 5—4/10 6—5/10, 7—więcej niż 5/10 pokrycia nieba, lecz z przerwami, 8—niebo całkowicie pokryte chmurami—10/10, 9—niebo niewidoczne z powodu mgły, burzy pyłowej lub innych zjawisk.

Temperatura w całkowitych stopniach Celsjusza. W ostatniej rubryce podawane są najniższe temperatury z nocy ubiegłej lub najwyższe z dnia poprzedniego.

Szczegóły w Nowym Kluczu do układania telegramów meteorologicznych, przyjętym w Kopenhadze we wrześniu 1929.

SPOSTRZEŻENIA PILOTOWE

Stacja	Godz.	Wiatr dolny	200 m	500 m	1000 m	1500 m	2000 m	3000 m	4000 m
Wilno									
Warszawa									
Lwów	7⁰⁰	SE5	—	S7	SSW2	SSW7	SSW8	—	—
Gdynia	8⁰⁰	SE6	SSE13	S17	S20	—	—	—	—
Poznań	7⁰⁰	ESE6	SE10	SSE11	SSE12	S12	—	—	—
Kraków	7⁰⁰	E2	—	SSE8	S9	S9	—	—	—

Stacja	Godz.	Wiatr dolny	200 m	500 m	1000 m	1500 m	2000 m	3000 m	4000 m
Brześć n/B.	6⁰⁰	ESE5	SSE14	S17	S9	S10	S14		

Państwowy Instytut Meteorologiczny w Warszawie.

Mapa pogody z dnia 2. III. piątek 7 h G. M. T. № 61 Rocznik XV.

Ciśnienie w milibarach i mm; odpowiada ciśnieniu słupa rtęci 34 mm na jednostkę powierzchni.

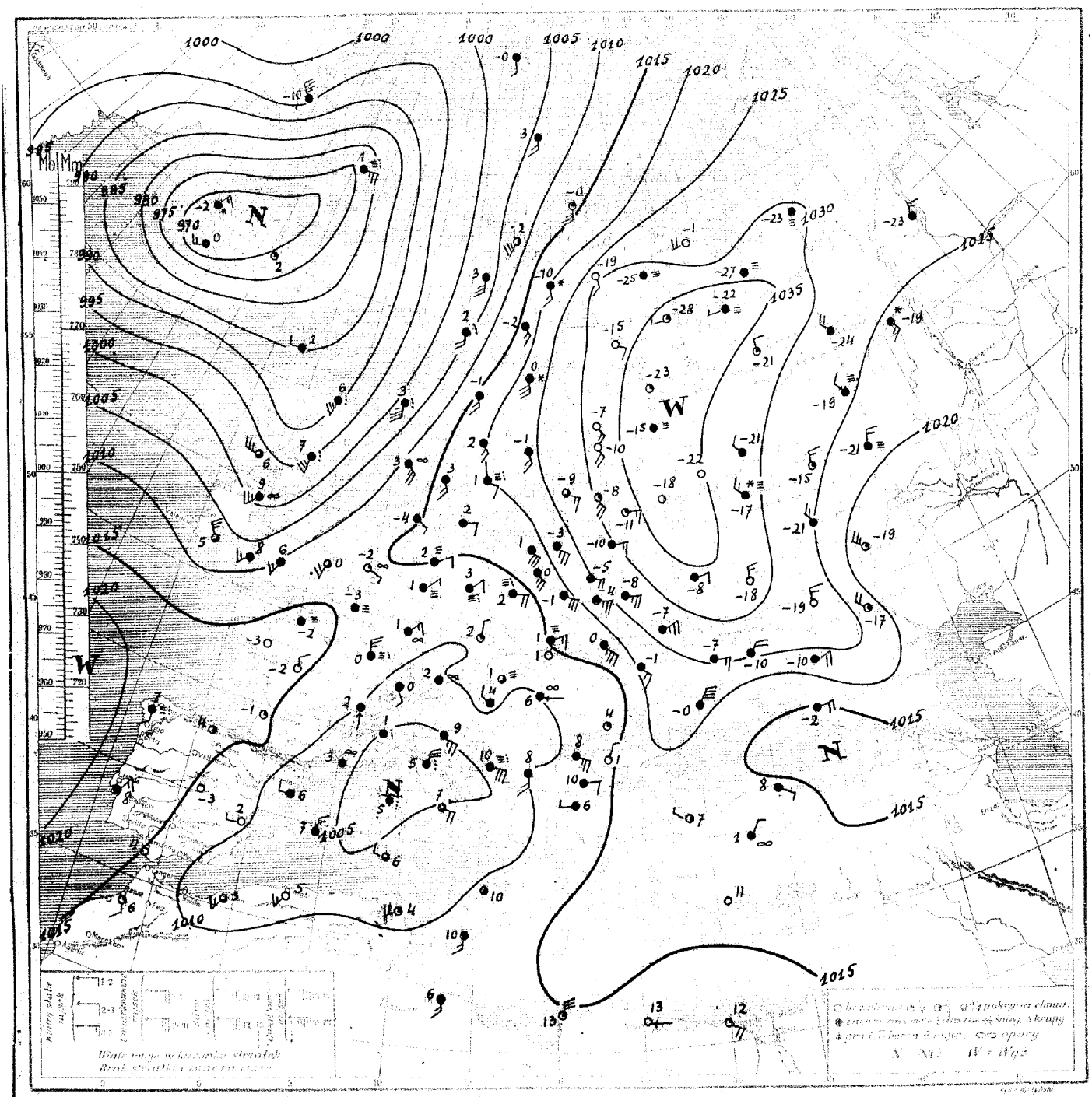

Rozkład ciśnienia: głęboka depresja ze środkiem nad Islandją ogarnia Europę północno-zachodnią, druga, płytka zalega kraje śródziemnomorskie. Rozległy wyż barometryczny pokrywa Rosję i kraje bałtyckie.

Obecny stan pogody w Polsce przeważnie pochmurno, na południu miejscami opad. Temperatura od +3° do -10°.

Przewidywany przebieg pogody w dniu 3. III. [sobota]: Wielkopolska, Śląsk, Podhale, Tatry, wyż. Małopolska i Małopolska wschodnia - zachmurzenie duże, rankiem miejscami mglisto lub możliwy drobny opad. Lekki mróz. Umiarkowane, chwilami porywiste wiatry południowo-wschodnie i wschodnie. Pozostałe dzielnice - najpierw chmurno i mglisto, potem stopniowe rozpogodzenia, począwszy od wschodu. W dzielnicach wschodnich umiarkowany mróz [nocą dość silny], pozatem lżejszy. Umiarkowane wiatry wschodnie i południ.-wschodnie.

Stacja							
Wilno	18.4	ESE3	36	8	-1	2	-1
Lida	16.5	E3	77	8	-1	3	-1
Suwałki	16.0	SE1	03	8	0	6	-1
Pińsk	14.9	E3	62	8	-0	2	-1
Białystok	10.6	E2	04	8	1	2	0
Brześć n/B	14.5	E2	03	8	0	ślad	0
Warszawa	13.5	N2	05	8	1	0	1
Kalisz	13.9	WNW2	02	6	0	0	-1
Kielce	13.5	N2	03	8	2	0.4	1
Lublin	13.5	NE1	03	8	3	0.5	2
Lwów	12.7	S1	04	8	1	0	-0
Łuck	13.9	ESE-	03	8	1	0.3	0
Tarnopol	13.4	cisza	48	9	0	ślad	0
Kraków	13.0	NNW3	03	8	2	2	2
Zakopane	11.4	WSW1	44	9	2	3	1
Poznań	15.3	cisza	04	8	-1	0	-1
Bydgoszcz	11.1	—״—	04	8	1	0	1
Toruń	15.9	—״—	03	8	2	0	0
Grudziądz	15.8	—״—	04	8	2	0	1
Gdynia	15.0	WSW1	05	8	2	ślad	—
Cieszyn	12.8	NW1	48	8	2	3	1
Przemyśl	13.1	cisza	08	9	1	0	1
Thorshavn							
Seydisfjord							
Reykjavik							
Lerwick	99.8	ESE5	25	6	4	ślad	—
Stornoway	93.9	SSW6	53	8	6	0.4	2
Aberdeen							
Tynemouth	08.0	SW2	08	4	-1	0	—
Holyhead	09.1	SSW4	—	8	4	0	—
Yarmouth	11.1	WNW2	45	5	-2	ślad	—
Blacksod							
Valencia	09.0	S4	64	8	7	6	2
Malinhead	01.2	S4	02	8	5	0	—
Croydon	18.1	W1	08	6	-1	2	-1
Ross-on-Wye	12.3	NE1	01	4	-4	0	-4
Scilly	12.6	NNW1	02	7	6	0	—
Cranwell	10.9	SE1	08	7	-1	ślad	-2
Kucheton	10.9	NNW3	00	0	-1	0	-2
Socoa	09.1	SE1	03	4	2	4	2
Clermont							
Dijon	07.9	NNW3	03	8	-2	6	—
Nancy	10.3	cisza	05	8	-6	0	-7
Le Havre	11.5	—״—	08	6	2	0	2
Brest	12.3	N2	01	—	2	0	2
Tours	11.0	NNW2	44	9	-1	0	-1
Paris	12.3	cisza	03	8	0	0.1	0
Strasbourg							
Toulouse							
Perpignan	01.8	W9	02	4	3	0	2
Marseille	91.8	NNW6	03	8	2	0	2
Ajaccio							
Remes	11.8	NNW1	01	1	-1	0	-1
Lyon	05.1	N6	03	8	-1	0	—
Helder							
Vlissingen	11.1	E1	08	6	-0	—	—
Bruxelles							
København	11.9	SW3	01	3	2	2	—
Skagen	05.9	WNW2	62	8	3	5	—
[illegible]	10.3	W2	01	2	3	0	—
Wien	08.2	NE2	03	8	5	2	—
Klagenfurt	07.8	cisza	03	8	1	10	1

Stacja							
[illegible]	06.3	NNW2	72	8	-2	2	-2
[illegible]	03.2	NNE4	78	8	1	0	0
[illegible]	95.0	S3	61	8	4	0.1	2
[illegible]	13.0	S2	—	9	0	0	—
[illegible]	13.3	cisza	45	5	-2	0	-2
[illegible]	14.3	SW2	03	8	1	0	0
[illegible]	14.6	NE2	05	8	2	5	3
[illegible]	13.0	ENE2	05	8	1	0	0
[illegible]	13.6	cisza	05	8	2	0	-0
[illegible]	10.9	NNE3	05	8	-1	0	—
[illegible]	05.3	NNE5	71	8	0	2	-2
[illegible]	14.3	E1	08	7	-5	0	-7
[illegible]	15.1	NW1	03	8	2	0	2
[illegible]	12.0	ESE1	05	4	-4	0	-4
[illegible]	15.8	SE1	57	8	2	2	—
[illegible]	10.7	NE3	45	8	2	ślad	2
[illegible]	10.3	NE3	03	8	3	0.2	3
[illegible]	10.7	NNW2	03	8	6	0	4
[illegible]	07.9	No	05	5	5	1	4
[illegible]	06.9	SW1	04	4	5	3	5
[illegible]	08.8	ENE1	05	5	4	0	4
[illegible]	23.1	SSW8	02	6	-6	5	-9
[illegible]	14.0	S6	02	4	0	0	—
[illegible]	07.9	SSW4	03	8	4	ślad	—
[illegible]	05.4	SE4	03	7	2	0	—
[illegible]	05.2	SSW3	03	8	1	0	—
[illegible]	07.1	SSW2	02	4	1	0	—
[illegible]	04.3	S4	78	7	0	ślad	-1
[illegible]	07.2	ESE4	03	8	0	0	—
[illegible]	92.8	ESE5	03	8	-0	0.5	—
[illegible]	08.7	NW2	74	8	-1	24	-3
[illegible]	27.0	SE2	72	8	-10	—	-10
[illegible]	32.0	S5	03	8	-14	0	-14
[illegible]	07.9	E3	57	8	2	6	2
[illegible]							
[illegible]							
[illegible]	15.4	SE6	03	8	1	7	0
[illegible]	07.5	SSW3	03	8	3	1	2
[illegible]	13.1	S4	03	8	3	0.5	—
[illegible]	11.7	SW4	03	8	3	0.4	—
Abisko	17.9	E3	03	7	-7	ślad	-8
[illegible]	27.9	ESE7	01	2	-9	0	-11
[illegible]	19.4	SE5	03	8	-5	0	-6
[illegible]	13.0	ESE6	03	8	-5	0	—
[illegible]	17.3	ESE3	76	9	0	8	—
[illegible]	29.9	SE1	02	—	-8	0	-9
[illegible]	36.9	E2	00	0	-15	0	-18
[illegible]	26.8	SE3	00	0	-9	0	-10
[illegible]	26.2	SE1	01	6	-13	0	-15
[illegible]							
[illegible]							
Kargopol							
[illegible]	38.2	cisza	02	5	-24	ślad	-24
[illegible]	23.5	—״—	03	8	-17	—	-18
[illegible]	33.0	S4	00	0	-13	0	-14
[illegible]	33.6	NE5	03	8	-20	0	-20
[illegible]	27.9	NNW2	72	8	-18	0	-19
[illegible]	21.3	ENE2	71	8	-20	ślad	-20
[illegible]	—	NE3	01	4	-11	0	—
[illegible]	18.1	ENE4	03	8	-4	0	-4
[illegible]	26.2	NNE2	00	0	-15	0.3	-15

Stacja							
[illegible]	14.1	ENE?	46	9	0	0.2	—
[illegible]	15.4	NE4	03	8	-4	0.4	-5
[illegible]	25.1	ENE?	01	3	-22	0	-24
[illegible]	12.4	S1	46	9	2	0.4	—
[illegible]	14.7	S4	01	4	9	0	—
[illegible]	16.7	cisza	46	9	0	0	—
[illegible]	19.7	ESE4	72	8	-15	3	—
[illegible]	16.2	WNW1	08	8	-1	0.4	-4
[illegible]	—	S4	72	8	-20	ślad	-20
[illegible]	14.7	NE4	03	7	4	0	—
[illegible]	19.3	S1	45	8	-0	0	-2
[illegible]	22.1	NNW3	03	8	4	0	—
[illegible]	15.0	NE4	02	5	7	5	—
[illegible]	15.9	WSW1	01	3	5	0.2	4
[illegible]	89.0	ENE9	13	8	8	0.6	—
[illegible]	—	WNW3	54	8	7	5	—
[illegible]	88.9	E3	64	8	8	—	—
[illegible]	98.9	SSE7	02	6	13	0	—
[illegible]	06.1	ESE5	02	4	9	0	9
[illegible]	04.0	NE2	03	8	8	—	—
[illegible]	08.6	SE1	01	4	7	0	7
[illegible]	12.2	cisza	02	5	4	0	1
[illegible]	12.6	E2	46	9	-1	0	-4
[illegible]	17.3	cisza	46	9	0	0	0
[illegible]	97.8	SW5	01	3	-2	0	—
[illegible]	15.5	SSE1	01	1	—	0	—
[illegible]	13.7	NE1	01	4	10	0	—

UWAGI

Ciśnienie atmosferyczne zredukowane do 0° C., na ciężkość normalną i do poziomu morza.

Siła wiatru w skali Beauforta: 0 cisza zupełna do 9-wicher.

Stan pogody:

00 — 19 — skrócony opis wyglądu nieba i zjawiska specjalne.

20 — 29 — opady w ciągu ostatniej godziny przed obserwacją, lecz nie w chwili obserwacji.

30 — 39 — Wichury pyłowe i zawieje śnieżne.

40 — 49 — Mgła lub gęste opary (przejrzystość mniejsza od 1000 metrów).

50 — 59 — Dżdża (drobny deszcz ze stratus lub rosząca mgła).

60 — 69 — Deszcz.

70 — 79 — Śnieg.

80 — 89 — Przelotne opady.

90 — 99 — Burza.

Zachmurzenie w skali 10 stopniowej: 0—bez chmur, 1—ślady chmur, 2—1/10 pokrycia nieba, 3—2/10, 3/10, 4—4/10, 5/10, 6/10, 5—7/10, 8/10, 6—9/10, 7—więcej niż 9/10 pokrycia nieba, lecz z przerwami, 8—niebo całkowicie pokryte chmurami—10/10, 9—niebo niewidoczne z powodu mgły, burzy pyłowej lub innych zjawisk.

Temperatura w całkowitych stopniach Celsjusza. W ostatniej rubryce podawane są najniższe temperatury z nocy ubiegłej lub najwyższe z dnia poprzedniego.

Szczegóły w Nowym Kluczu do układania telegramów meteorologicznych, przyjętym w Kopenhadze we wrześniu 1929.

SPOSTRZEŻENIA PILOTOWE

Stacja	Godz.	Wiatr dolny	200 m	500 m	1000 m	1500 m	2000 m	3000 m	4000 m
Wilno									
Warszawa									
Lwów	7⁰⁰	—	—	SSW1	SW1	WSW7	W8	—	—
Gdynia									
Poznań	7⁰⁰	—	—	W3	WNW3	WNW3	—	—	—
Kraków									

Stacja	Godz.	Wiatr dolny	300 m	500 m	1000 m	1500 m	2000 m	3000 m	4000 m
Puck	7⁰⁰	—	S1	SE2	—	—	—		

Państwowy Instytut Meteorologiczny w Warszawie.

Mapa pogody z dnia 3. III. sobota 1934 r. 7 g. G. M. T. Nr 62 Rocznik XV.

Ciśnienie w millibarach: 1 mmb. odpowiada ciśnieniu słupa rtęci 34 mm. na jednostkę powierzchni.

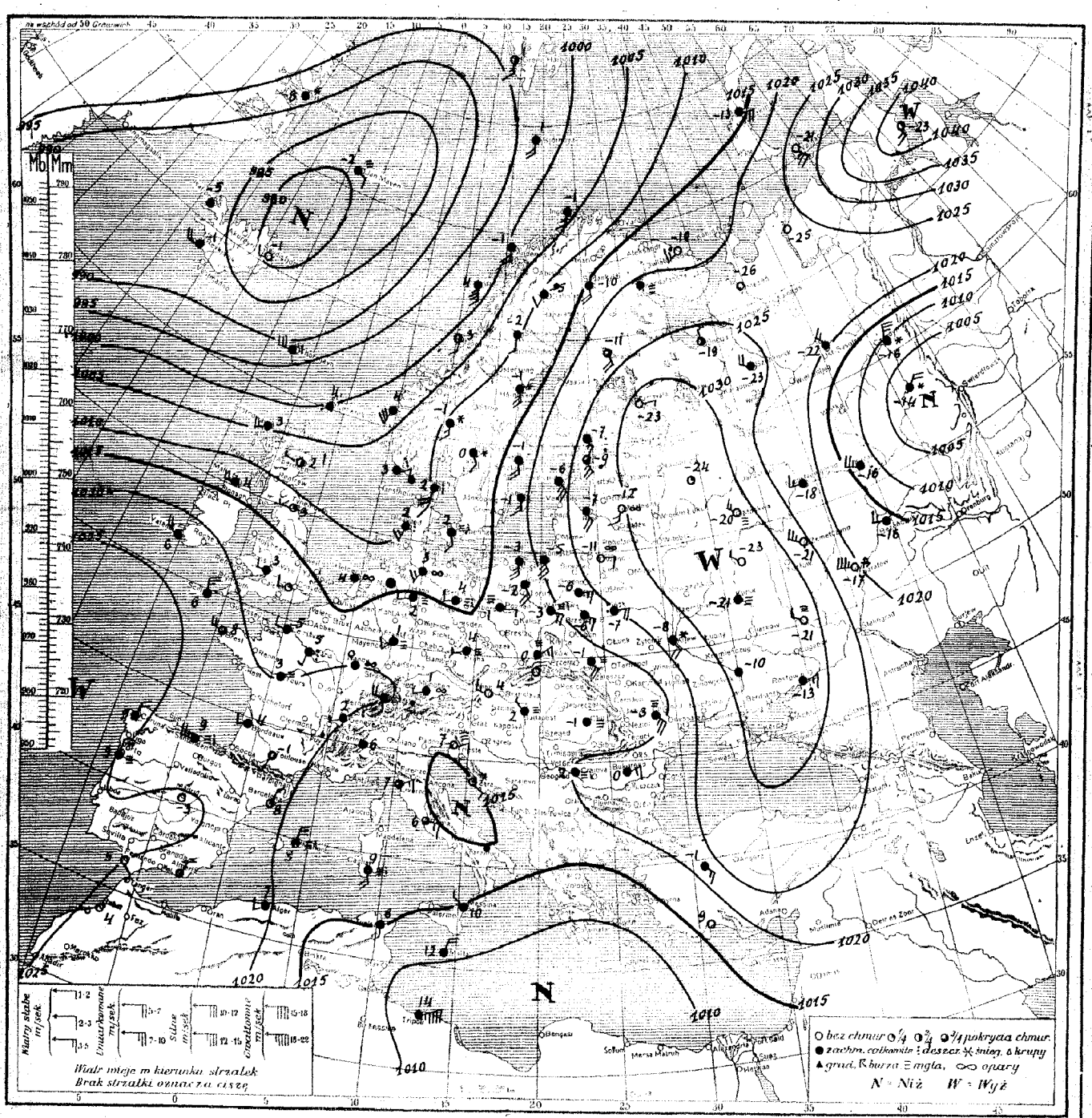

Rozkład ciśnienia: głęboka depresja ze środkiem nad Islandją ogarnia kraje Europy zachodniej i środkowej. Drugorzędna depresja nad morzem Śródziemnem. Silny wyż zalega całą niemal Rosję europejską sięgając swym wpływem Bałtyku, Wileńszczyzny i Azji Mniejszej. Wyż Azorski sięga aż po Francję zachodnią i Portugalję.

Obecny stan pogody w Polsce: w Wileńskiem pogodnie, pozatem pochmurno i mglisto, miejscami opad. Temper od -10° do +2°.

Przewidywany przebieg pogody w dniu 4. III. [niedziela]: przeważnie pochmurno i mglisto z opadami. Na wschodzie jeszcze lekki mróz [nocą umiarkowany], pozatem lekki wzrost temperatury, aż do odwilży w ciągu dnia. Słabe wiatry południowo-wschodnie, skręcające ku południowemu-zachodowi.

D. P. T. M. 36 905. 11.XI.33. 25.000. 1200 na lepszym.

Wilno	29.5	E3	02	8	-10	3	-10
Lida	28.9	E5	03	8	-10	0	-11
Suwałki	25.6	NE4	03	8	-7	0.2	-8
Pińsk	27.8	E5	02	6	-8	ślad	-9
Białystok	23.5	E4	03	8	-5	—"—	-5
Brześć n/B	23.3	E5	03	8	-4	0	-4
Warszawa	18.1	ESE6	03	8	-1	0	-1
Kalisz	13.7	E3	02	6	3	0	2
Kielce	16.7	E5	08	8	0	0	0
Lublin	19.9	E5	03	8	-2	0	-2
Lwów	18.7	SE7	03	8	0	0	-1
Łuck	23.7	E8	03	8	-5	0.5	-5
Tarnopol	21.9	SE3	45	8	-2	ślad	-2
Kraków	15.1	ENE3	44	8	1	0	0
Zakopane	13.6	cisza	00	0	1	0.1	-2
Poznań	14.4	E4	57	8	2	ślad	2
Bydgoszcz	13.1	ESE4	03	8	1	0	0
Toruń	11.1	ESE2	03	8	0	0	0
Grudziądz	18.3	SE5	03	8	0	0	0
Gdynia	18.8	SE6	03	8	1	0	0
Cieszyn	14.0	SE1	45	8	1	ślad	0
Przemyśl	18.1	SE4	03	8	0	0	0
Thorshavn	85.6	W2	03	8	2	4	—
Seydisfjord							
Reykjavik							
Lerwick	88.2	SSW5	64	8	6	4	—
Stornoway							
Aberdeen	94.0	S5	61	8	7	ślad	—
Tynemouth							
Holyhead?							
[illegible]	12.9	SSW4	02	5	1	0	—
Blacksod							
Valentia							
[illegible]	97.7	WSW4	02	5	7	3	—
Croydon							
Ross-on-Wye	10.0	S3	03	8	6	0	—
Scilly							
Cranwell	10.2	S2	02	5	3	0	3
[illegible]	15.8	cisza	05	0	-2	0	-3
[illegible]	14.9	ESE2	03	8	4	0	3
[illegible]							
Dijon?	11.3	NNW2	05	8	0	0	0
Nancy	11.3	NNW5	51	8	0	0	0
[illegible]	15.9	cisza	48	9	-2	0	-2
Brest							
Tours	15.1	NNW2	05	0	-2	0•	—
Paris							
Strasbourg							
Toulouse	14.5	W3	03	8	0	0.3	-1
Perpignan	08.9	WNW4	03	7	3	0	2
Marseille	05.5	cisza	05	7	3	3	1
Ajaccio	03.4	N2	61	7	5	0	4
Rennes	15.1	cisza	00	0	-3	0	-3
Helder	14.4	ESE1	05	3	-2	0	—
Vlissingen	14.1	NNE1	05	2	-0	0	—
Groningen?	14.2	cisza	40	9	-3	0	-3
[illegible]	16.6	E2	03	8	2	0	—
Skagen?	17.0	SSE3	03	7	3	0	—
[illegible]	14.8	ESE1	03	7	-4	0	—
Wien	10.6	cisza	43	5	1	0	1
Klagenfurt							

	09.6	SSE1	51	8	0	0.2	-0
	09.9	S0	03	8	2	0	1
	05.2	S1	03	7	3	4	1
	15.0	SE2	01	3	2	0	—
	14.0	NE2	08	8	2	0	1
	14.4	E2	45	8	3	ślad	2
	12.6	NE2	57	9	3	—"—	3
	10.9	SE4	05	8	2	0	1
	13.5	ESE2	51	8	3	ślad	3
	11.2	NE3	05	8	1	0	0
	09.6	cisza	05	8	2	ślad	0
	13.4	ENE1	48	9	1	0	0
	21.7	SE5	03	8	-3	0	-3
	13.0	NE1	48	9	-1	0	-2
	24.0	ESE4	05	8	-6	0	—
	11.1	N1	45	3	2	ślad	1
	12.2	cisza	01	3	1	0	0
	12.7	NNW3	01	2	5	0	3
	10.0	E0	05	7	6	0	5
	19.9	SSW4	02	6	-6	0	—
	11.1	S5	01	3	-0	0	—
	02.4	S7	02	6	3	0	—
	03.6	S4	10	8	2	0	—
	00.4	S7	61	8	3	4	—
	06.9	SSE8	61	8	3	0.5	—
	02.4	S1	03	8	-0	ślad	—
	05.3	SSW3	03	7	3	1	—
	76.2	E5	52	8	1	1	—
	15.1	SSW3	03	8	-1	ślad	-2
	21.7	S3	72	8	-11	—"—	—
	28.6	S3	01	3	-16	0	-17
	17.2	SE3	03	8	-2	0.2	-9
	22.0	S8	72	8	0	1	-7
	19.4	SE1	03	8	2	0	1
	24.6	SSE1	03	8	-1	0.3	-1
	20.2	ESE2	52	8	1	ślad	1
	21.9	S3	03	8	-1	0.4	—
	19.3	ESE5	03	8	1	—	—
Abisko	15.1	E4	36	5	-8	0	-12
	33.3	SE4	00	0	-10	0	-13
	27.7	SE3	00	0	-6	0	-7
	30.1	SE5	01	3	-8	0	-10
	27.4	ESE3	02	5	-9	0	—
	33.8	SE4	00	0	-7	0	-9
	37.4	cisza	04	3	-23	0	-26
	27.4	SSW4	00	0	-10	0	-10
	34.9	S1	00	0	-16	0	-16
	35.5	W1	46	9	-22	0	-23
	29.0	NNE1	01	4	-22	0	-24
	37.1	cisza	48	9	-15	0	-20
	31.7	N3	03	8	-15	0	—
	25.3	NNW2	08	8	-19	0.2	-19
	34.2	SE3	03	8	-22	0	-24
	—	cisza	00	0	-18	0	-18
	—	ENE2	02	5	8	0	—
	31.5	NNW3	77	8	-17	ślad	-18
	14.0	NE3	04	8	-18	0.1	-23

	30.0	N3	00	0	-18	0	-18
	21.0	NNE3	04	8	-21	0.2	-24
Odessa	20.2	NE8	03	8	-0	14	-0
	24.3	ENE4	03	8	-10	4	—
	18.7	NW5	36	3	-19	2	-20
	23.5	NNW4	01	3	-17	ślad	-17
	—	—	73	8	-9	0.6	-14
Astrachan	13.1	NW5	03	8	-6	4	-7
Baku	15.3	SW4	02	6	6	0	—
	14.5	cisza	00	0	-3	0	—
	17.0	S2	52	8	7	1	—
	12.1	cisza	00	0	4	0	—
	10.2	W1	01	3	2	0	—
	06.2	N3	03	8	7	0	—
	15.9	NNE3	02	6	8	0	7
	05.0	ESE4	02	5	7	7	—
	11.3	cisza	02	5	10	0	—
	07.4	WNW2	02	5	6	0	—
Zara	06.0	E6	53	8	10	—	—
	07.0	NE3	03	7	9	2	6
	10.6	SSE3	02	5	8	0	4
	10.2	E2	03	8	10	0	7
Skoplje	13.8	W1	02	7	6	0	6
	13.8	S3	03	8	6	0	—
	14.6	N6	01	2	13	0	—
	09.1	SW4	01	3	4	0	2
	08.6	W1	01	2	3	0	2
	10.8	SW3	02	6	10	0	—
Stambuł	17.0	SE1	00	0	8	0	—
Smyrna	14.9	cisza	00	0	11	0	—

UWAGI

Ciśnienie atmosferyczne zredukowane do 0° C., na ciężkość normalną i do poziomu morza.
Siła wiatru w skali Beauforta: 0-cisza zupełna do 9-wicher.

Stan pogody:

00 — 19 — skrócony opis wyglądu nieba i zjawiska specjalne.
20 — 29 — opady w ciągu ostatniej godziny przed obserwacją, lecz nie w chwili obserwacji.
30 — 39 — Wichury pyłowe i zawieje śnieżne.
40 — 49 — Mgła lub gęste opary (przejrzystość mniejsza od 1000 metrów).
50 — 59 — Dżdża (drobny deszcz ze stratus lub rosząca mgła).
60 — 69 — Deszcz.
70 — 79 — Śnieg.
80 — 89 — Przelotne opady.
90 — 99 — Burza.

Zachmurzenie w skali 10 stopniowej: 0—bez chmur, 1—ślady chmur, 2—1/10 pokrycia nieba, 3—2/10, 3/10, 4—4/10, 5/10, 6/10, 5—7/10, 8/10, 6—9/10, 7—więcej niż 9/10 pokrycia nieba, lecz z przerwami, 8—niebo całkowicie pokryte chmurami—10/10, 9—niebo niewidoczne z powodu mgły, burzy pyłowej lub innych zjawisk.

Temperatura w całkowitych stopniach Celsjusza. W ostatniej rubryce podawane są najniższe temperatury z nocy ubiegłej lub najwyższe z dnia poprzedniego.

Szczegóły w Nowym Kluczu do układania telegramów meteorologicznych, przyjętym w Kopenhadze we wrześniu 1929.

SPOSTRZEŻENIA PILOTOWE

Stacja	Godz.	Przy ziemi	200 m	500 m	1000 m	1500 m	2000 m	3000 m	4000 m
Wilno	7^00	NNE1	ESE13	SE15	SE14	SE11	ESE6	NNE4	—
Warszawa	6^00	ESE6	ESE6	SE12	—	—	—	—	—
Lwów									
Gdynia	8^00	SE14	SE16	SE14	—	—	—	—	—
Poznań									
Kraków									

KIERUNEK WIATRU NA WYSOKOŚCI

Stacja	Godz.	Wiatr dolny	200 m	500 m	1000 m	1500 m	2000 m	3000 m	4000 m

Państwowy Instytut Meteorologiczny w Warszawie.

Mapa pogody z dnia 4. III. (niedziela) 1934 r. 7 g. G. M. T. Nr. 63 Rocznik XV.

Ciśnienie w millibarach: 1 mmb. odpowiada ciśnieniu słupa rtęci 34 mm. na jednostkę powierzchni.

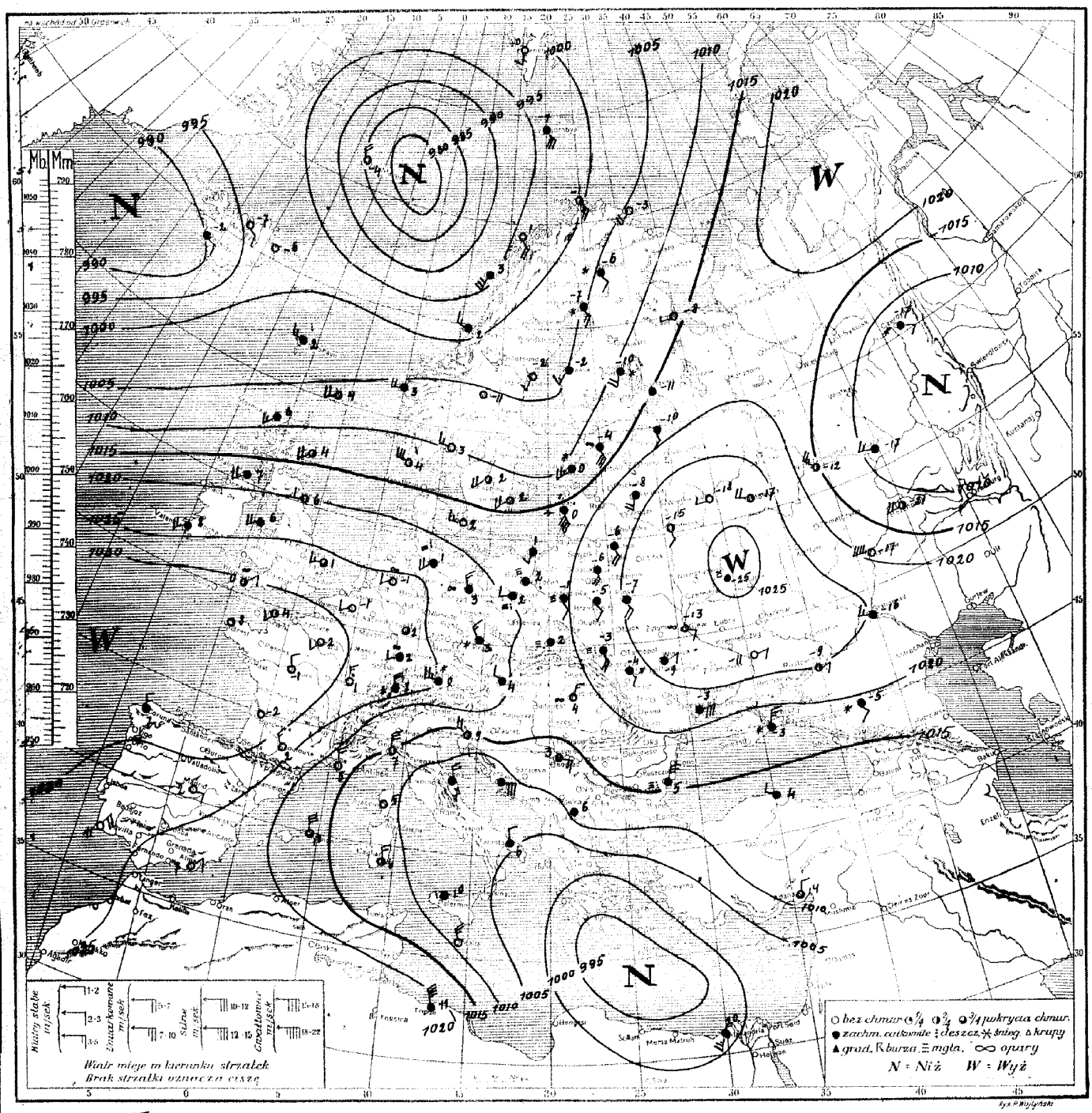

Rozkład ciśnienia: Wyż Azoriki wałem wysokiego ciśnienia poprzez trzon kontynentu europejskiego łączy się z wyżem nad Rosją centralną. Obszar niskiego ciśnienia ogarnia Atlantyk północny, długi most Śródziemne, trzeci płytki Rosję przyzwrotnikową.

Obecny stan pogody w Polsce: pochmurno i mglisto. Temp. od 3° do -7° na wschodzie.

Przewidywany przebieg pogody w dniu 5. III. (poniedziałek). Rano chmurno i mglisto, w ciągu dnia rozpogodzenie. Na wschodzie umiarkowany, pozatem lekki mróz. Słabe wiatry miejscowe.

3. III. (sobota) 7

Wilno	271	E2	05	0	-11	0	-12
Lida	270	E4	00	0	-10	0	-12
Suwałki	240	SE3	03	8	-7	01	-8
Pińsk	223	E4	02	5	-7	03	-8
Białystok	223	E3	03	8	-6	2	-7
Brześć n/B	218	ESE3	03	8	-6	7	-7
Warszawa	177	ESE4	51	8	-3	Śl.	-3
Kalisz	150	ESE2	02	7	2	0	1
Kielce	179	ESE2	08	8	-0	0	-1
Lublin	194	NE8	52	8	-2	Śl.	-3
Lwów	173	SE4	45	8	-1	0	-2
Łuck	206	E9	75	8	-5	1	-6
Tarnopol	194	SE3	46	9	-2	0	-3
Kraków	170	NE3	47	8	0	01	0
Zakopane	168	SSW1	01	3	2	0	-1
Poznań	158	E1	46	9	1	0	0
Bydgoszcz	131	ESE3	54	8	-1	0	-2
Toruń	173	SE2	54	8	-1	Śl.	-2
Grudziądz	185	SE4	03	8	-2	0	-2
Gdynia	184	S5	02	8	-3	0	-3
Cieszyn	171	Cisza	45	8	-0	0	-1
Przemyśl	179	Cisza	05	8	0	0	-0
Thorshavn	975	W6	68	8	1	10	—
Seydisfjord							
Reykjavik							
Lerwick	998	—	27	7	4	—	—
Stornoway	034	WSW3	27	5	3	1	—
Aberdeen	071	WNW1	02	5	2	0	—
Tynemouth	101	W2	01	3	3	02	—
Holyhead							
Yarmouth							
Blacksod	172	WNW6	01	4	5	4	
Valencia	229	NW5	01	3	6	3	
Malinhead	124	W4	10	8	4	6	
Croydon	173	W3	05	1	2	4	
Ross-on-Wye	175	W2	01	2	3	0	
Scilly	227	WNW5	01	3	6	03	
Cronnv.	752	WSW5	02	5	2	0	
Rochefort							
[illegible]	218	SE1	03	8	6	0	6
Clermont	226	Cisza	05	5	-2	0	-4
Dijon	211	Cisza	42	4	-1	Śl.	-1
Nancy	195	Cisza	05	8	0	0	—
Le Havre	798	WNW4	02	3	5	0	5
Brest	223	WNW4	02	5	8	06	7
Tours	197	Cisza	46	9	3	1	2
Paris	186	S1	22	8	5	21	3
Strasbourg	205	Cisza	08	7	1	Śl.	1
Toulouse	239	SSW1	02	6	-1	0	—
Perpignan	206	WNW5	01	2	5	0	5
Marseille	181	Cisza	95	6	4	0	3
Ajaccio							
Lyons	217	Cisza	08	8	1	0	1
Helder	126	NNE6	05	—	4	3	—
Vlissingen	144	WNW2	08	5	5	2	—
Bruxelles							
[illegible]	132	SSE2	57	8	2	04	—
Skagen	111	S4	62	8	2	5	—
Blaavand	099	S3	62	8	2	1	—
Wien	164	WNW3	00	0	4	0	2
Klagenfurt							

[illegible]	194	WNW1	52	8	1	1	0
[illegible]	204	SW1	03	8	2	0	2
[illegible]	166	NNW1	51	7	5	2	3
[illegible]	120	SW4	52	8	4	02	—
[illegible]	140	SSW3	05	6	3	0	2
[illegible]	149	SE1	05	8	2	03	1
[illegible]	148	WSW2	52	8	4	03	3
[illegible]	155	W1	57	8	3	03	2
[illegible]	160	Cisza	48	9	3	01	2
[illegible]	176	SW2	08	8	1	01	1
[illegible]	194	WSW1	05	8	1	02	0
[illegible]	158	WSW1	05	8	2	0	2
[illegible]	208	SSE5	03	8	-5	02	-5
[illegible]	155	SSW3	52	8	2	02	-0
[illegible]	216	SE4	02	5	-6	0	
[illegible]	260	WSW1	45	8	4	0	2
[illegible]	158	ESE1	08	5	2	0	1
[illegible]	174	Cisza	46	9	7	0	-0
[illegible]	164	NW0	46	9	2	0	1
[illegible]							
[illegible]	172	SSW1	05	4	3	0	2
[illegible]	097	SSW6	02	4	-3	0	—
[illegible]	027	SSW3	03	5	-1	0	—
[illegible]	995	S7	03	8	4	2	—
[illegible]	015	S2	02	4	3	2	—
[illegible]	023	S5	61	8	3	5	—
[illegible]	059	SSE5	81	6	4	2	—
[illegible]	972	S3	02	5	1	2	—
[illegible]	987	S4	02	8	1	0	—
[illegible]	818	SE2	45	9	-2	02	—
[illegible]	098	S3	72	8	-1	1	-2
[illegible]	103	SSW2	03	8	-5	2	—
[illegible]	163	S4	03	8	-9	0	-11
[illegible]	088	S2	03	8	-2	01	-3
[illegible]	137	SSE7	72	8	-1	1	-6
[illegible]	144	SE2	74	8	0	9	0
[illegible]	180	S4	03	8	-1	Śl.	-1
[illegible]	144	S2	74	8	0	1	-1
[illegible]	173	S3	03	8	-1	Śl.	—
[illegible]	155	SSE4	78	8	0	05	—
Abisko	052	Cisza	03	7	-4	Śl.	-8
[illegible]	275	SSE5	02	5	-9	0	-11
[illegible]	231	SE5	03	8	-6	0	-7
[illegible]	259	SE4	01	3	-7	0	-10
[illegible]	234	SE4	03	8	-9	0	—
[illegible]	265	SE3	02	6	-7	0	-9
[illegible]	306	E1	04	0	-23	0	-26
[illegible]	184	S5	03	8	-4	0	-6
[illegible]	256	S4	01	4	-15	0	-16
[illegible]							
[illegible]	243	W3	01	4	-18	0	-21
Kargopol	285	ESE1	02	5	-13	0	-25
[illegible]	243	ESE6	01	1	-25	0	-26
[illegible]	002	NE4	74	8	-14	—	-14
[illegible]							
[illegible]	296	WNW4	01	2	-22	0	-22
[illegible]	144	SE4	36	8	-15	Śl.	-18
	215	ESE8	35	8	-9	0	-14
[illegible]							
[illegible]							
[illegible]	319	WNW3	08	0	-20	Śl.	-20
[illegible]	012	W2	71	8	-16	06	-17

[illegible]	288	SE4	74	8	-8	9	-8
[illegible]	336	Cisza	47	3	-21	Śl.	-22
[illegible]	131	WNW5	03	8	-16	0	-19
[illegible]							
[illegible]							
[illegible]	325	E3	03	8	-15	0	—
[illegible]	276	W7	37	0	-17	0	-18
[illegible]							
[illegible]	119	W3	72	8	-17	Śl.	-19
[illegible]							
[illegible]							
[illegible]	266	N5	03	8	2	0	
[illegible]	262	Cisza	00	0	-3	0	
[illegible]	271	NNE4	81	8	9	3	—
[illegible]	226	SE1	00	0	5	0	—
[illegible]	226	W0	02	4	3	0	—
[illegible]	181	N6	51	8	9	2	—
[illegible]	261	N3	01	1	10	0	9
[illegible]	177	Cisza	03	7	6	2	—
[illegible]							
[illegible]							
[illegible]	754	E3	02	5	6	75	—
[illegible]	154	N2	02	5	3	1	—
[illegible]							
[illegible]	759	WSW1	03	8	7	0	
[illegible]	147	NW1	03	8	10	0	
[illegible]	786	SSE4	53	8	9	5	
Zara	153	SE2	01	1	7	0	
[illegible]							
[illegible]							
[illegible]							
[illegible]							
Skopje							
Sofia							
[illegible]							
[illegible]							
[illegible]							
[illegible]							
[illegible]	210	ENE3	—	8	0	0	-1
[illegible]							
[illegible]	165	SE5	44	8	-3	0	-4
[illegible]							
[illegible]	083	ENE9	03	8	14	0	—
[illegible]							
[illegible]	158	S1	03	8	6	0	5
[illegible]	211	SW2	13	7	7	7	5
Tanger							
Malta	124	NE4	02	7	12	0	—
Angora							
Stambul							
Smyrna							

UWAGI

Ciśnienie atmosferyczne zredukowane do 0° C., na ciężkość normalną i do poziomu morza.
Siła wiatru w skali Beauforta: 0 cisza zupełna do 9-wicher.

Stan pogody:

00 — 19 — skrócony opis wyglądu nieba i zjawiska specjalne.
20 — 29 — opady w ciągu ostatniej godziny przed obserwacją, lecz nie w chwili obserwacji.
30 — 39 — Wichury pyłowe i zawieje śnieżne.
40 — 49 — Mgła lub gęste opary (przejrzystość mniejsza od 1000 metrów).
50 — 59 — Dżdża (drobny deszcz ze stratus lub rosząca mgła).
60 — 69 — Deszcz.
70 — 79 — Śnieg.
80 — 89 — Przelotne opady.
90 — 99 — Burza.

Zachmurzenie w skali 10 stopniowej: 0—bez chmur, 1—ślady chmur, 2—$^{1}/_{10}$ pokrycia nieba, 3—$^{2}/_{10}$, $^{3}/_{10}$, 4—$^{4}/_{10}$, $^{5}/_{10}$, $^{6}/_{10}$, 5—$^{7}/_{10}$, $^{8}/_{10}$, 6—$^{9}/_{10}$, 7—więcej niż $^{9}/_{10}$ pokrycia nieba, lecz z przerwami, 8—niebo całkowicie pokryte chmurami—$^{10}/_{10}$, 9—niebo niewidoczne z powodu mgły, burzy pyłowej lub innych zjawisk.

Temperatura w całkowitych stopniach Celsjusza. W ostatniej rubryce podawane są najniższe temperatury z nocy ubiegłej lub najwyższe z dnia poprzedniego.

Szczegóły w Nowym Kluczu do układania telegramów meteorologicznych, przyjętym w Kopenhadze we wrześniu 1929.

SPOSTRZEŻENIA PILOTOWE

Stacja	Godz.	Wiatr dolny	Kierunek wiatru na wysokości						
Wilno	8⁰⁰	ENE2	SE12	SSE15	SSE16	SE15	SE12		
Warszawa									
Lwów									
Gdynia	8⁰⁰	SSE12	SSE12						
Poznań									
Kraków									

Stacja	Godz.	Wiatr dolny	200 m	500 m	1000 m	1500 m	2000 m	3000 m	4000 m

Państwowy Instytut Meteorologiczny w Warszawie.

Mapa pogody z dnia **5. III. poniedziałek** 1934 r. **7** g. G. M. T. Nr. **64** Rocznik XV.

Ciśnienie w milibarach: 1 mmb. odpowiada ciśnieniu słupa rtęci 3/4 mm na jednostkę powierzchni.

Rozkład ciśnienia: wyż Azorski w dalszym ciągu wałem poprzez trzon kontynentu łączy się z wyżem pokrywającym Rosję południową. Głęboka i obszerna depresja ze środkiem nad Wyspami Owczemi ogarnia Atlantyk północny, druga płytsza nad morzem Śródziemnem.

Obecny stan pogody w Polsce: chmurno i mglisto. Temperatura od 2° do -4°.

Przewidywany przebieg pogody w dniu 6. III. [wtorek]: po chmurnym i mglistym ranku w ciągu dnia rozpogodzenia, poczem przejściowy wzrost zachmurzenia począwszy od zachodu kraju. Nocą lekki mróz, dniem odwilż. Słabe wiatry południowo-zachodnie i zachodnie.

Spostrzeżenia meteorologiczne z dn. 4. III. 1924 r. 7 godz. G. M. T.

STACJA	Ciśnienie w mm.	Wiatr	Siła	Zachm.	Temperatura C°			Ciśnienie w mm.	Wiatr	Siła	Zachm.	Temperatura C°			Ciśnienie w mm.	Wiatr	Siła	Zachm.	Temperatura C°		
Wilno	21.3	SW	03	8	-6	0	-7	24.8	NNW	08	6	0	9	0	28.0	ESE	05	0	-13	0.4	-12
Lida	23.1	S	03	8	-6	0	-11	24.4	–	10	3	3	0.3	2	29.0	cisza	00	0	-16	9	-19
Siewludki	21.7	SSW	52	8	-6	0	-8	15.9	N	02	4	8	0	1	08.3	WNW	07	8	-17	ślad	-17
Pińsk	25.1	SSE	03	8	-7	0	-8	24.0	W	01	3	4	0	–	22.4	ENE	03	8	-3	–	–
Białystok	21.5	SE	03	8	-5	ślad	-6	22.4	SW	48	9	1	ślad	-1							
Brześć n/B	22.2	SE	03	8	-5	0	-7	20.3	NW	05	8	3	0	2	25.0	ENE	02	5	-9	0	–
Warszawa	19.1	SE	46	9	-1	0	-1	22.2	NW	03	8	3	0.3	3	18.7	W	39	1	-7	–	-8
Kalisz	18.4	SSE	52	8	4	0.1	2	21.9	NNW	64	8	2	2	1	25.0	WNW	04	6	-16	0	-18
Kielce	19.1	cisza	46	9	1	0	0	20.4	WNW	54	8	3	0.5	2	16.4	W	08	5	-20	0	-20
Lublin	21.2	ESE	03	8	-3	ślad	-4	26.6	W	05	5	2	0.4	1							
Lwów	21.0	SE	57	8	-3	–"–	-3	25.1	W	68	8	0	–	–	24.5	cisza	03	8	-8	0	-9
Łuck	23.5	SE	02	8	-5	0	-7	25.2	WNW	41	8	1	0	1	23.6	–"–	03	8	3	0	–
Tarnopol	24.1	SE	02	8	-5	0	-6	18.3	S	23	8	-2	ślad	-3							
Kraków	19.5	cisza	48	9	2	0	1	27.9	SW	05	3	0	0	-0	10.3	E	00	0	2	0	1
Zakopane	19.0	SW	03	8	1	0.1	1	17.5	S	78	8	-2	0.1	–	33.4	NNW	11	8	7	3	–
Poznań	19.9	W	57	8	2	ślad	2	21.6	NW	68	8	3	ślad	2	23.3	NE	00	0	7	0	7
Bydgoszcz	14.4	cisza	46	9	2	0	0	19.8	NNW	03	8	3	0	2	24.7	NW	00	1	9	0	4
Toruń	19.4	–"–	57	9	1	0.2	-0	17.9	NNW	01	3	7	0	4	18.1	N	02	4	10	0	–
Grudziądz	18.9	SSE	67	8	0	ślad	-0	16.6	NW	05	5	4	0	4	29.1	NE	00	0	8	0	7
Słowite	17.6	SSW	04	8	1	0	–								15.5	N	01	4	7	0	–
Cieszyn	19.8	cisza	67	8	3	ślad	2	15.6	NE	05	3	4	0	3	13.0	NNE	02	4	–	0	–
Przemyśl	20.7	SE	03	8	0	–"–	0	05.2	SW	03	7	-3	0	–							
Tarnhelm	06.8	W	61	8	2	1	–	98.2	SSE	03	5	-1	0	–	07.1	NE	03	7	4	0	–
Seydlitzpro								93.9	SSW	81	8	3	1	–							
Reysavie								98.5	NNW	85	7	2	1	–							
Lerwick	06.4	WSW	02	5	4	5	–	05.2	SW	27	8	2	3	–	08.7	cisza	62	8	10	1	–
Stornoway	09.3	SW	25	8	6	3	–	11.1	WSW	10	4	4	1	–	05.5	NNW	13	8	11	0	–
Aberdeen	14.0	SW	02	5	4	0	–	98.9	S	01	1	-0	ślad	–	12.6	NNW	01	3	6	1	–
Tynemouth	19.7	W	02	5	6	0	–	96.5	SE	03	8	1	0.1	–	Zara 08.5	NE	03	8	10	0	–
Hollyhead	23.3	WSW	02	8	6	0	–	84.8	NW	02	5	-4	0	–	13.7	ESE	02	5	3	0	2
Yarmouth	35.4	WSW	03	5	1	0	–	07.7	SSW	01	1	-5	ślad	-5	16.8	NE	03	8	5	0	5
Shoreness	19.1	W	02	8	8	2	–								13.7	N	03	8	6	0.6	1
Valentia	24.9	WSW	02	8	8	2	–	03.7	S	74	8	-7	4	-7	10.9	NE	03	8	3	0	1
Malinhead	16.1	SW	02	8	7	1	–								10.1	cisza	03	8	6	0	6
Croydon	28.7	SW	01	4	1	0	0	02.0	SSW	01	1	-2	1	–							
Kew Observ.	26.9	WSW	01	4	4	0	2	08.3	SSW	02	5	1	1	-1							
Scilly								09.1	SW	03	8	1	2	-0							
Cranwell	25.0	WSW	05	6	2	0	2														
Bucharest	34.1	NNW	00	0	0	0	-1														
Vienna	31.5	E	01	3	4	4	4								18.5	ENE	03	8	0	0.2	-0
Clermont																					
Ulbix	28.8	N	01	2	1	0	0	12.4	S	71	8	-4	0.1	-5							
Nancy	29.0	cisza	05	0	-1	–	–	11.0	SSW	70	8	0	0	-3							
Le Havre	30.3	SW	01	3	4	0	4	17.0	SSW	03	8	-4	0	–	22.3	NW	13	7	11	–	–
Brest	32.8	–	01	3	8	0	–	14.7	SSW	72	9	-1	0.4	–	01.0	–	03	8	14	2	–
Turin	31.4	NW	00	0	-1	–	-1	11.7	WSW	78	8	-2	0.3	-5							
Paris	31.4	SW	05	0	2	0	1	15.2	cisza	03	8	-11	0	-18	21.5	WSW	61	8	9	ślad	–
Strasbourg								05.4	SSW	03	8	-2	1	-4							
Toulouse	29.0	WNW	01	2	2	ślad	2	10.1	S	76	8	-10	0	-12	06.1	NW	02	7	3	0	3
Perpignan								14.0	WSW	02	7	-8	0	–							
Marseille	16.5	NNW	01	1	5	0	5								13.5	WNW	04	9	4	0	–
Algerio	12.1	cisza	01	1	5	0	2														
Reimes	32.2	–"–	00	0	-0	0	-0														
Lyon	26.3	NNE	05	8	3	0.1	2	12.3	NE	–	0	-18	–	–							
Hatter	24.7	WSW	00	0	4	0.1	–	18.6	SSE	03	8	-10	0	-12							
Viardingen																					
Bodenbach	28.4	WSW	05	0	-1	0	-2	08.6	NNW	01	3	-17	1	-19							
Krakau	18.2	W	01	1	2	0.5	–	22.9	ESE	00	0	-20	0	-20							
Skagen	13.1	WSW	01	3	3	0.3	–	–	S	05	7	-14	0	-14							
Stockholm	17.9	WSW	02	6	4	10	–	27.9	SSE	00	0	-14	0	-13							
Wien	20.7	WNW	03	8	4	0	4	25.7	WNW	08	2	-17	0	–							
Klagenfurt																					

UWAGI

Ciśnienie atmosferyczne zredukowane do 0° C., na ciężkość normalną i do poziomu morza.

Siła wiatru w skali Beauforta: 0 cisza zupełna do 9-wicher.

Stan pogody:

00 – 19 — skrócony opis wyglądu nieba i zjawiska specjalne.
20 – 29 — opady w ciągu ostatniej godziny przed obserwacją, lecz nie w chwili obserwacji.
30 – 39 — Wichury pyłowe i zawieje śnieżne.
40 – 49 — Mgła lub gęste opary (przejrzystość mniejsza od 1000 metrów).
50 – 59 — Dżdża (drobny deszcz ze stratus lub rosząca mgła).
60 – 69 — Deszcz.
70 – 79 — Śnieg.
80 – 89 — Przelotne opady.
90 – 99 — Burza.

Zachmurzenie w skali 10 stopniowej: 0—bez chmur, 1—ślady chmur, 2—$^1/_{10}$ pokrycia, nieba. 3—$^2/_{10}$, $^3/_{10}$. 4—$^4/_{10}$, $^5/_{10}$, $^6/_{10}$ 5—$^7/_{10}$, $^8/_{10}$. 6—$^9/_{10}$. 7—więcej niż $^9/_{10}$ pokrycia nieba, lecz z przerwami, 8—niebo całkowicie pokryte chmurami—$^{10}/_{10}$. 9—niebo niewidoczne z powodu mgły, burzy pyłowej lub innych zjawisk.

Temperatura w całkowitych stopniach Celsjusza. W ostatniej kolumnie podawane są najniższe temperatury z nocy ubiegłej lub najwyższe z dnia poprzedniego.

Szczegóły w Nowym Kluczu do układania telegramów meteorologicznych, przyjętym w Kopenhadze we wrześniu 1929.

Stacja	Ciśn.	Wiatr	Siła	Zachm.	Temperatura			Ciśn.	Wiatr	Siła	Zachm.	Temperatura			Ciśn.	Wiatr	Siła	Zachm.	Temperatura		
Wilno																					
Warszawa																					
Lwów																					
Gdynia																					
Poznań																					
Kraków																					

WYSOKOŚCI WZNIESIENIA W WYSOKOŚCI

Stacja	Ciśn.	Wiatr	Siła	Zachm.	Temperatura			Ciśn.	Wiatr	Siła	Zachm.	Temperatura			Ciśn.	Wiatr	Siła	Zachm.	Temperatura		
Wilno																					
Warszawa																					
Lwów																					
Gdynia																					
Poznań																					
Kraków																					

Stacja	Ciśn.	Wiatr	Siła	Zachm.	Temperatura			Ciśn.	Wiatr	Siła	Zachm.	Temperatura			Ciśn.	Wiatr	Siła	Zachm.	Temperatura		
Wilno																					
Warszawa																					
Lwów																					
Gdynia																					
Poznań																					
Kraków																					

Państwowy Instytut Meteorologiczny w Warszawie.

Mapa pogody z dnia 6. III. wtorek 1934 r. 7 g. G. M. T. Nr. 65. Rocznik XV.

Ciśnienie w millibarach: 1 mmb. odpowiada ciśnieniu słupa rtęci 3·4 mm. na jednostkę powierzchni.

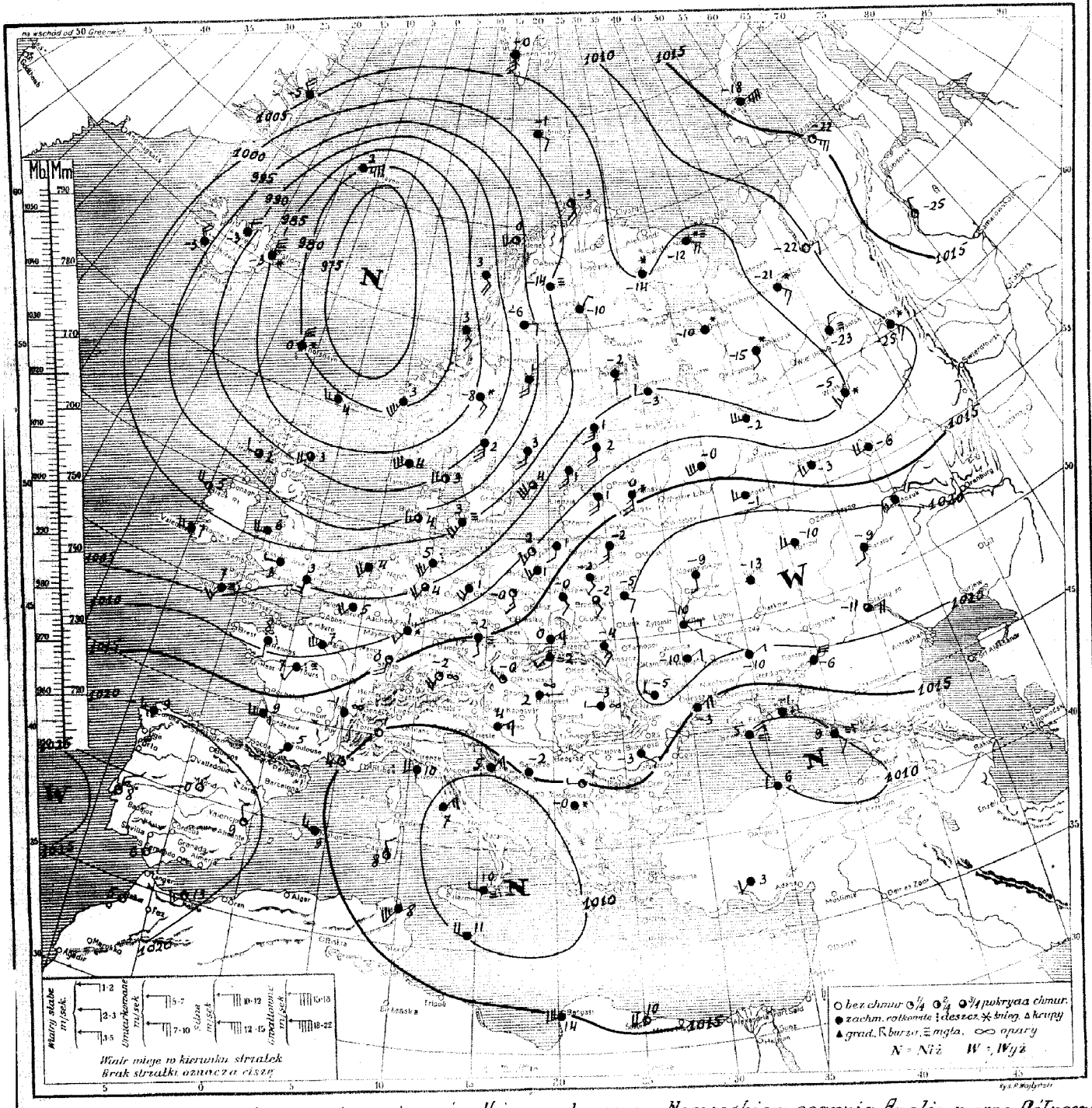

Rozkład ciśnienia: głęboka i obszerna depresja ze środkiem nad morzem Norweskiem ogarnia Anglję, morze Północne i Skandynawję, druga płytka nad morzem Śródziemnem. Wyż Azorski poprzez trzon kontynentu europejskiego łączy się z wyżem zalegającym Rosję centralną.

Obecny stan pogody w Polsce: w dzielnicach zachodnich rozpogodzenia, pozatem chmurno i miejscami mgła. Temper. od 1° do -5°.

Przewidywany przebieg pogody w dniu 7. III. [środa]: najpierw naogół chmurno i miejscami mglisto, z możliwością drobnych opadów, poczem stopniowe polepszanie się stanu pogody. Cieplej. Umiarkowane wiatry południowe i południowo-zachodnie.

D. P. I. M. 10 905. 11. XI. 33. 25.000. 1200 na lepszym.

Państwowy Instytut Meteorologiczny w Warszawie.

Mapa pogody z dnia **7. III. środa** 1934 r. **7** g. G. M. T. Nr **66** Rocznik XV.

Ciśnienie w millibarach; 1 mmb. odpowiada ciśnieniu słupa rtęci 34 mm. na jednostkę powierzchni.

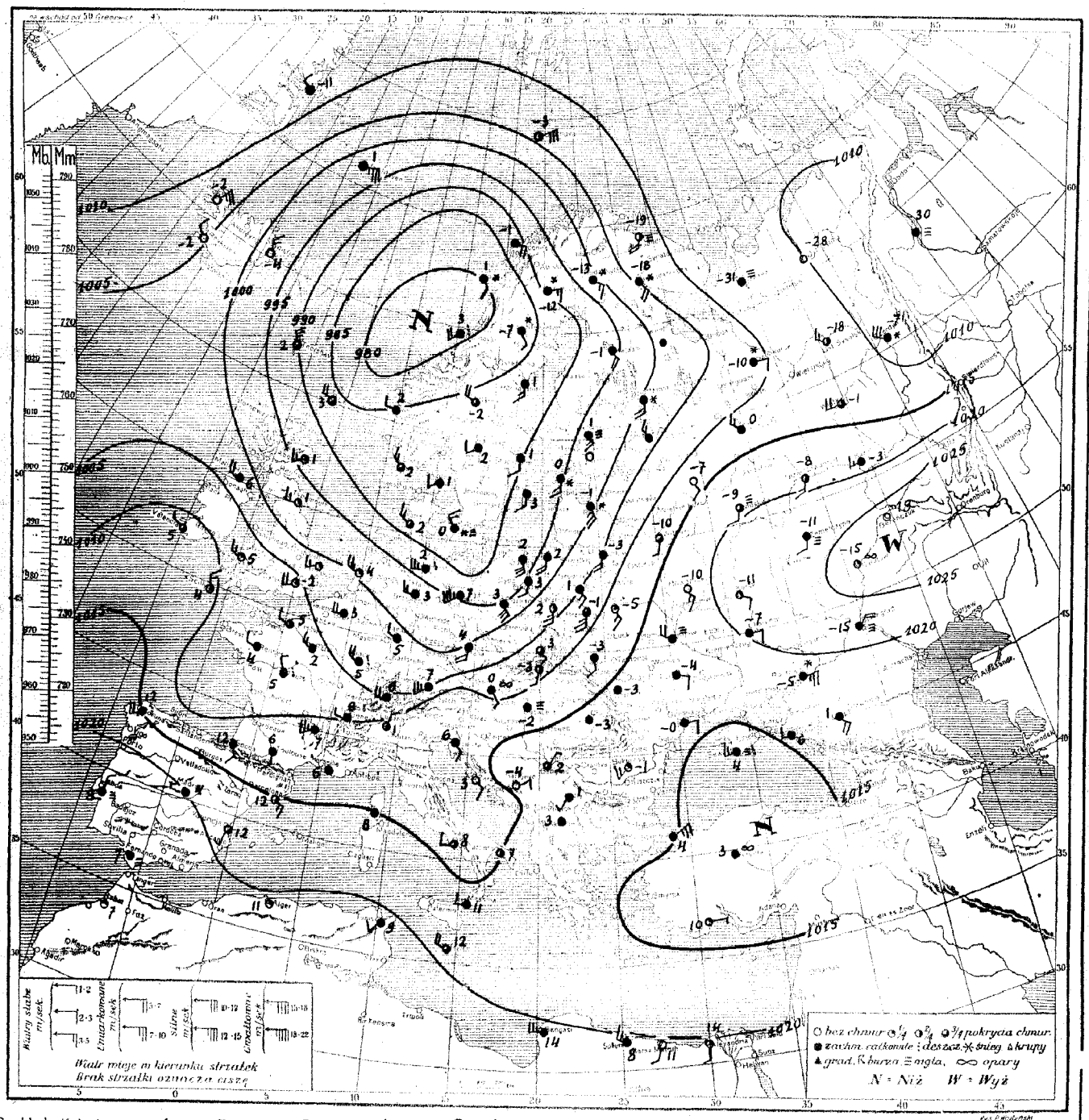

Rozkład ciśnienia: oprócz półwyspu Pirenejskiego i Rosji - pokrytych obszarem wysokiego ciśnienia, pozostałe kraje europejskie znajdują się w obrębie rozległej i głębokiej depresji barometrycznej, której środek znajduje się u zachodnich wybrzeży Norwegji.

Obecny stan pogody w Polsce: w zachodniej połowie pochmurno i miejscami opady, pozatem jeszcze pogoda słoneczna.

Przewidywany przebieg pogody w dniu **8. III.** [czwartek]: pogoda o zachmurzeniu zmiennem, z przelotnemi opadami, zwłaszcza w dzielnicach wschodnich. Nieco chłodniej [temperatura w ciągu dnia parę stopni powyżej zera]. Dość silne i chwilami porywiste wiatry zachodnie i północno-zachodnie.

6. III. 1934 r. 7 godz. G. M. I.

Stacja	Ciśnienie	Wiatr			Temp. C°	Opady w mm	Nieb. w ósmych
Wilno	16.3	S3	02	6	-2	0	-2
Lida	17.8	S1	03	8	-1	0	-3
Suwałki	17.3	SW2	03	8	-3	ślad	-4
Pińsk	19.5	ESE2	03	8	-5	0	-6
Białystok	17.0	SE2	03	8	-2	0	-4
Brześć n/B	17.8	SE2	02	5	-2	0	-5
Warszawa	15.0	SE2	03	8	-0	0	-3
Kalisz	13.2	SW2	02	5	0	0	-2
Kielce	17.0	SE1	03	8	-0	0	-1
Lublin	17.2	SE3	03	8	-1	0	-1
Lwów	17.3	SE3	02	6	-4	0	-5
Łuck	18.6	SE3	02	8	-4	0	-5
Tarnopol	18.9	SE1	02	8	-6	0	-6
Kraków	10.3	NE3	02	6	0	0	-0
Zakopane	15.4	SW1	02	7	-2	0.3	-3
Poznań	13.0	SSE3	01	3	-0	0	-2
Bydgoszcz	08.6	S3	03	8	1	0	-3
Toruń	13.7	cisza	02	6	1	0	-2
Grudziądz	13.5	SW3	01	6	1	0	-2
Gdynia	10.7	S4	01	4	2	0	1
Cieszyn	16.2	cisza	02	8	0	0	-1
Przemyśl	17.0	ESE1	03	8	-1	0	-2
Thorshavn	80.0	N6	73	8	0	3	-
Seydisfjord							
Reykjavik							
Lerwick	78.1	WNW2	83	6	1	2	-
Stornoway							
Aberdeen	98.3	SW4	02	5	3	0	-
Tynemouth	99.9	W3	01	4	4	ślad	-
Holyhead	99.3	WSW4	02	8	6	—	-
Yarmouth	02.1	SW2	02	5	3	2	-
Blacksod	98.0	WNW4	01	4	5	2	-
Valentia	01.1	W3	10	7	7	ślad	-
Malinhead							
Croydon	05.2	S3	02	6	4	—	-
Ross on Wye	02.9	W1	02	6	3	1	-
Scilly	02.9	SSW3	54	8	7	2	-
Cranwell	00.7	SW3	02	5	2	3	-
Aachelem	14.7	W5	22	8	9	2	4
Saone							
Cormeilles							
Dijon	14.9	SW2	03	5	1	0	1
Nancy	14.1	SSW4	03	5	2	0	1
La Rochelle	07.0	SSW3	02	5	6	0.2	6
Brest	06.7	WSW7	62	8	10	3	8
Tours	10.7	SSW4	67	8	7	6	5
Paris	11.1	WSW5	03	8	7	1	5
Strassburg	15.8	SSW4	01	3	0	0	-1
Toulouse	19.8	SW6	03	8	5	0.1	4
Perpignan							
Marseille	15.0	cisza	01	2	4	0	2
Ajaccio							
Lyon	18.3	cisza	05	6	-1	0	-2
Rennes	08.5	S1	62	8	8	5	7
Helder	02.1	SW4	01	4	4	1	-
Vlissingen	04.6	SW4	02	5	6	0.5	-
Bruxelles	06.2	SW4	03	8	5	2	5
Schiermonnikoog	99.6	SSW5	41	8	3	1	-
Skegness	92.8	WSW4	02	4	3	3	-
Stornoway	95.9	WSW4	02	4	4	2	-
Wien	16.8	NW1	01	2	-0	0	-0
Klagenfurt							
	16.7	SE2	00	0	-3	ślad	-3
	18.2	S1	—	1	-3	0	-4
	14.4	N1	00	0	0	0	-2
	01.0	SW5	01	4	5	3	-
	02.6	SSW5	64	8	5	1	4
	07.7	S4	03	8	1	0	1
	09.0	SSW5	03	7	1	ślad	4
	12.0	S1	05	3	2	0	-1
	14.7	cisza	00	0	-1	0	-1
	12.2	SW1	71	7	1	ślad	-3
	17.9	SSW4	05	1	-2	0	-4
	06.0	SW4	02	5	4	0	3
	13.0	SSW2	02	6	1	0	-1
	06.7	SSW6	61	8	4	1	4
	12.2	S3	02	4	1	0	-
	15.6	S1	48	0	-2	ślad	-3
	19.5	cisza	01	3	-1	0	-3
	16.2	SW3	02	5	1	0	-0
	15.8	E0	05	7	2	0	2
	16.2	E1	05	5	-4	0	-4
	05.3	S5	02	5	-5	1	-
	00.7	SSE5	01	3	-3	0.1	-
	87.1	SE4	02	6	3	0	-
	81.6	SE3	03	8	3	0	-
	78.9	S4	03	8	3	-	-
	83.2	WSW6	88	5	4	6	-
	06.7	S5	02	7	-0	0	-
	03.1	ESE3	03	8	-1	1	-
	78.6	ENE3	62	8	2	2	-
	84.7	SSW3	74	8	0	0.3	-0
	01.5	cisza	46	8	-14	0	-
	01.3	NE1	40	8	-10	0	-10
	91.5	E2	03	8	-6	1	-
	93.3	S4	03	8	1	2	-
	05.3	S5	03	8	2	1	2
	99.1	SSW3	62	8	3	0.2	2
	95.4	SSW5	63	8	2	4	1
	02.3	SW6	02	5	4	0	-
	00.6	SSW6	03	8	3	0	-
Abisko	96.6	cisza	01	4	-14	0	-16
	07.3	SSW4	02	7	2	0	1
	05.1	SSW3	01	8	1	0	0
	12.2	SSW4	03	8	1	0	1
	09.3	SSW5	03	8	2	0	-
	05.5	S3	03	8	1	0	0
	04.9	W2	70	8	-3	0	-7
	98.4	SSE1	23	8	1	1	-1
	03.1	S4	57	8	-2	0	-4
	03.1	N1	74	8	-11	0.1	-12
	00.3	W3	71	8	-13	0.3	-14
	09.8	E2	05	1	-22	0	-25
	03.0	SE3	03	8	-5	1	-5
	08.0	W5	08	8	-2	0.1	-2
	05.2	SW3	74	8	-5	2	-14
	21.4	S2	00	0	-13	0	-23
	—	SW2	03	8	—	0	-0
	23.0	S1	02	7	-9	0	-9
	16.9	WSW3	03	8	-1	ślad	-2
	18.0	S3	71	8	-13	1	-18
	21.2	E1	08	8	-10	0	-12
	23.4	cisza	08	5	-13	0	-14
	12.9	WSW4	70	8	-6	—	—
	14.6	NE4	03	8	-3	0	-
	09.6	ENE1	57	8	5	3	-
	16.7	NE6	03	8	-6	—	-
	32.4	NW2	03	7	-9	0	-12
	23.3	ENE4	04	5	-11	0	-13
	24.2	W1	09	8	-17	0	-18
	08.6	SE2	21	8	9	11	-
	19.0	NE4	03	8	-4	0	-6
	11.5	SW3	03	8	6	0.3	—
	23.8	cisza	02	0	0	0	—
	20.9	W3	03	8	9	0	—
	19.5	ENE2	00	0	6	0	—
	20.2	NW1	00	1	9	0	—
	15.9	WNW3	02	5	9	0	—
	14.1	N3	01	0	8	0	7
	20.3	—	05	—	2	—	—
	13.3	E2	02	4	7	0	-
	08.1	NE3	02	4	7	0	-
	08.5	NE3	03	8	9	0	-
	09.7	cisza	53	8	10	10	—
	07.7	WNW4	51	8	10	11	—
	13.3	NNW3	02	4	8	0	—
Zara	12.9	NE1	03	8	5	0	—
	15.4	ENE1	03	8	4	0	3
	16.1	cisza	03	8	-2	0	-2
	13.5	W1	03	8	-1	0	-2
	14.5	cisza	71	8	-0	ślad	-0
	17.1	SE1	03	8	-3	0	-4
	20.7	NE4	03	8	-5	0	-7
	15.5	WSW6	02	4	14	1	—
	—	SW5	03	8	8	0	6
	—	cisza	01	3	—	0	—
	08.1	WNW4	25	6	11	2	—
	11.0	WNW2	03	8	6	1	—

UWAGI

Ciśnienie atmosferyczne zredukowane do 0° C., na ciężkość normalną i do poziomu morza, Siła wiatru w skali Beauforta: 0-cisza zupełna do 9-wicher.

Stan pogody:

00 — 19 — skrócony opis wyglądu nieba i zjawiska specjalne.
20 — 29 — opady w ciągu ostatniej godziny przed obserwacją, lecz nie w chwili obserwacji.
30 — 39 — Wichury pyłowe i zawieje śnieżne.
40 — 49 — Mgła lub geste opary (przejrzystość mniejsza od 1000 metrów).
50 — 59 — Dżdża (drobny deszcz ze stratus lub rosząca mgła).
60 — 69 — Deszcz.
70 — 79 — Śnieg.
80 — 89 — Przelotne opady.
90 — 99 — Burza.

Zachmurzenie w skali 10 stopniowej: 0—bez chmur, 1—ślady chmur, 2—$^1/_{10}$ pokrycia, nieba, 3—$^2/_{10}$, $^3/_{10}$, 4—$^4/_{10}$, $^5/_{10}$, $^6/_{10}$ 5—$^7/_{10}$, $^8/_{10}$, 6—$^9/_{10}$, 7—więcej niż $^9/_{10}$ pokrycia nieba, lecz z przerwami, 8—niebo całkowicie pokryte chmurami—$^{10}/_{10}$, 9—niebo niewidoczne z powodu mgły, burzy pyłowej lub innych zjawisk.

Temperatura w całkowitych stopniach Celsjusza. W ostatniej rubryce podawane są najniższe temperatury z nocy ubiegłej lub najwyższe z dnia poprzedniego.

Szczegóły w Nowym Kluczu do układania telegramów meteorologicznych, przyjętym w Kopenhadze we wrześniu 1929.

SPOSTRZEŻENIA PILOTOWE

Stacja	Godz.	Wiatr doliny	Kierunek wiatru na wysokości 200 m	500 m	1000 m	1500 m	2000 m	3000 m	4000 m
Wilno									
Warszawa	6⁰⁰	SSE2	ESE2	SE4	—	—	—	—	—
Lwów	7⁰⁰	SE5	—	S10	SSW4	SSW3	S6	—	—
Gdynia	8⁰⁰	SSW6	SSW3	SSW4	SSW4	SW11	SW10	SW10	—
Poznań	7⁰⁰	SSE4	S8	SSW9	SSW4	SW10	—	—	—
Kraków									

Państwowy Instytut Meteorologiczny w Warszawie.

Mapa pogody z dnia **8. III. czwartek** 1934 r. **7** g. G. M. T. Nr. **67** Rocznik XV.

Ciśnienie w millibarach: 1 mmb. odpowiada ciśnieniu słupa rtęci 34 mm. na jednostkę powierzchni.

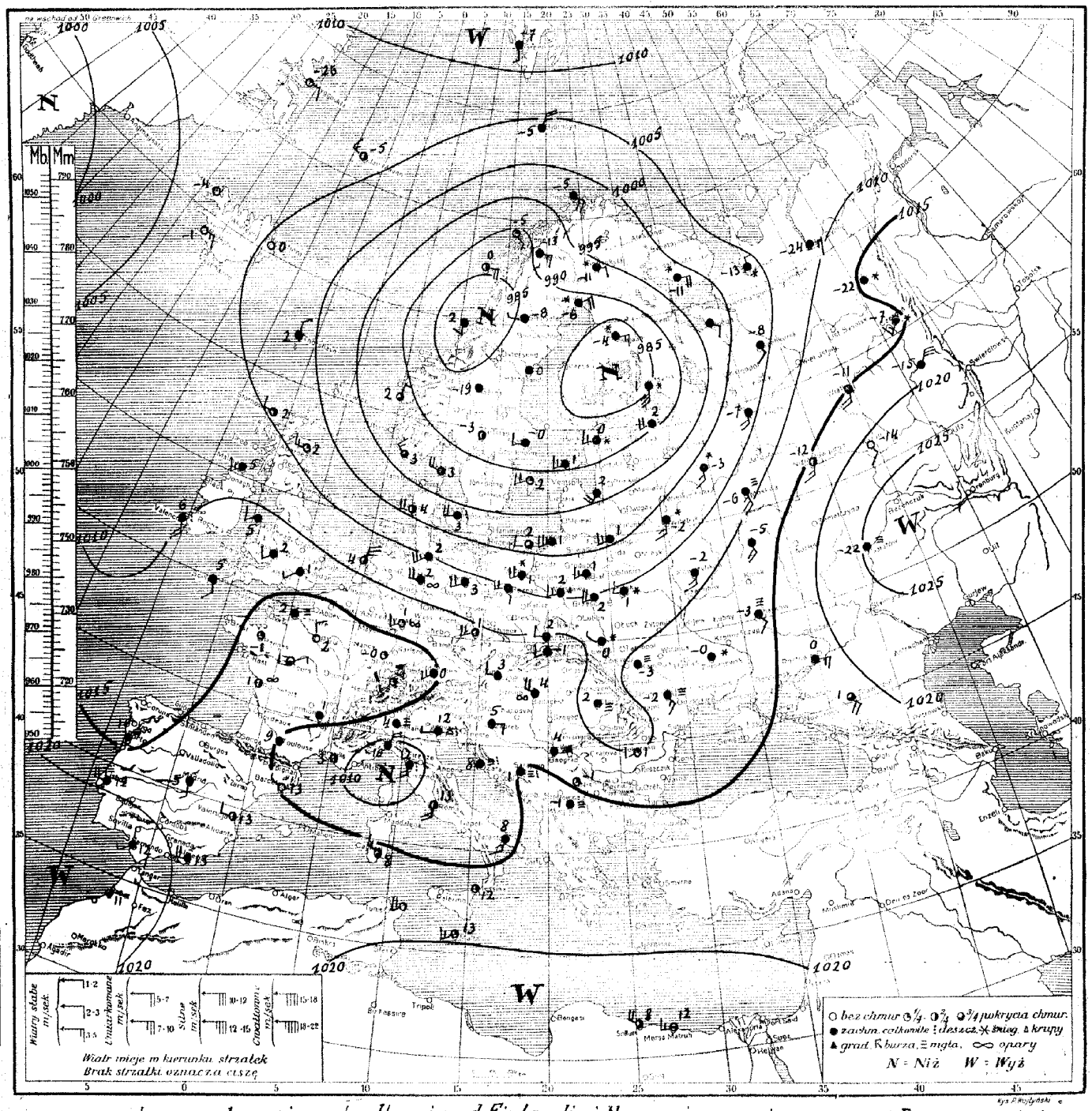

Rozkład ciśnienia: obszerna depresja ze środkami nad Finlandją i Norwegją ogarnia swym wpływem państwa skandynawskie, bałtyckie i zatoką niskiego ciśnienia sięga ku Rumunji. Niewielka zniżka zalega nad Korsyką. Reszta Europy jest w obrębie wysokiego ciśnienia którego środki zalegają: jeden nad Azorami, drugi nad Rosją wsch.

Obecny stan pogody w Polsce: zachmurzenie zmienne z przelotnemi opadami. Temper. od -1° w górach do +2° w Wielkopolsce.

Przewidywany przebieg pogody w dniu 9. III. [piątek]: zachmurzenie zmienne, miejscami drobne przelotne opady. Temperatura bez większych zmian. Umiarkowane, chwilami porywiste wiatry z kierunków zachodnich.

7. III. 7

	05.3	SW	02	7	-3	0	-4		07.5	WS	73	8	6	1	2		-	WNW3	08	8	-7	0	-9	
	07.5	SE3	03	8	-4	0	-9		10.6	W1	62	8	8	4	4		22.0	ESE2	01	2	-11	0	-12	
	04.2	SSW4	02	7	-1	0	-3		12.4	NNE2	02	4	1	0	0		18.3	WSW3	03	8	-3	0	-3	
	11.3	SSE-	01	3	-5	0	-8		96.0	WNW5	02	5	4	0.2	-4		15.5	E2	03	8	-0	0.1	-	
	05.0	SSE3	02	8	-1	0	-3		94.3	WSW5	62	5	2	5	2		14.7	SW3	58	8	4	1	-	
	07.7	SS	02	5	-1	0	-5		90.9	SSW5	03	8	6	3	4		17.9	ENE5	74	9	-5	1	-	
	02.3	SS	02	4	2	0	-1		95.7	SW7	03	8	7	-	4		25.6	cisza	05	3	-15	0	-16	
	98.3	SSE3	02	5	2	0	0		96.3	SSW5	05	8	7	1	4		22.0	ENE4	04	8	-15	0	-15	
	06.6	SE1	01	4	1	0	-2		00.6	SSE4	61	8	4	0.1	2									
	07.9	SSE3	01	3	1	0	-2		01.3	NW2	02	6	5	5	4		16.6	NW3	03	8	7	3	-5	
	15.7	SSE3	00	0	-3	0	-6		04.5	SW5	03	8	7	ślad	2		20.3	N3	01	-	-8	0	-8	
	11.9	S4	03	8	-4	0	-5										16.0	N5	02	5	5	0	-	
	13.0	SSE3	02	8	-3	0	-4		97.6	S4	03	8	2	ślad	1									
	06.4	SE2	01	4	3	0	-3		01.9	W4	02	6	3	8	2		21.1	W1	03	8	4	0	4	
	09.7	S1	01	4	-3	0	-8		97.2	SSE4	72	8	1	0.3	-		14.9	SW4	64	8	12	1	-	
	93.4	SSE6	03	8	3	0	2		01.1	SSW4	25	7	5	ślad	2		20.2	SE1	43	5	7	0	7	
	91.4	S6	03	8	3	0.2	2		07.0	SE2	03	8	1	0	-1		18.3	SSW2	02	5	12	0	8	
	97.2	SSW3	62	8	2	ślad	2		13.4	SSW3	65	8	1	0	-0									
	96.7	SSW7	88	8	3	-"-	2		13.4	WSW0	45	1	-2	0	-2		23.1	N1	48	9	8	0	7	
	92.7	SSE6	70	8	2	-"-	-		12.3	S1	05	4	4	0	-1									
	05.7	SSE4	02	6	3	0	0		14.6	SSE2	05	4	-1	0	-4									
	10.5	S1	01	1	3	0	-3																	
	90.4	NNW5	03	5	2	4	2																	
									80.9	SSE2	72	8	1	8	-		13.7	W2	02	5	8	-	-	
									79.1	SW4	81	8	3	9	-		15.7	cisza	02	4	7	-	-	
	85.3	WNW4	27	7	3	2	-		82.8	S4	03	8	2	1	-		17.9	WNW2	02	5	10	2	-	
									87.6	W4	02	4	2	2	-		16.3	W2	03	8	11	0.1	-	
	84.6	WSW3	01	2	1	-	-																	
	97.1	W3	01	3	1	0	-		07.0	ENE6	02	4	-3	2	-8	Zara	14.2	SE2	00	0	3	0	-	
	98.4	WNW4	01	3	2	0	-		99.2	ENE9	02	5	1	0.3	-		14.6	NNE1	01	4	2	-	2	
	01.4	WSW	01	3	1	0	-		98.2	SSW2	01	3	-4	0	-5		13.1	NE2	04	0	0	0	-0	
	-	NNE8	01	-	4	-	-		92.7	ENE3	76	8	-12	0	-12		10.3	NE1	00	0	-4	0	-5	
	11.0	NNW1	01	4	5	-	-		89.5	SSE2	74	8	-0	10	-5		14.6	SW1	02	7	1	0	-2	
	01.5	WSW4	10	7	6	-	-		73.0	SE1	71	8	-7	2	-7		15.8	cisza	03	8	3	0	0	
	05.4	WSW4	01	3	1	ślad	1		86.7	S3	02	7	1	0	-									
									88.6	SW2	03	8	2	2	1									
	10.6	NNW3	01	3	4	0	-		91.0	S2	03	8	1	ślad	1									
									88.8	S2	03	8	1	-"-	0									
	09.0	-	61	8	10	4	9																	
	13.4	S1	03	8	12	0	10		89.2	ESE3	54	8	3	0.5	-		16.0	SW3	01	2	-1	0	-4	
								Abisko	91.6	ES	36	8	-13	0	-14									
	-	SSW2	61	8	7	8	4		97.1	S4	72	8	-0	5	-0		18.9	cisza	73	8	-1	0	-6	
	04.1	NW5	64	8	5	11	5		94.7	S8	74	8	0	2	-1		20.5	ENE2	04	0	15	-	-	
	08.1	NW2	01	3	5	1	5		99.8	SSE5	73	9	-1	0.1	-1									
	09.7	N3	02	6	6	1	5		97.4	SE4	03	8	1	-	-		21.9	W5	02	6	14	0	-	
	07.9	NNW1	62	8	5	10	5		97.8	SE3	08	8	1	0	-1									
	08.2	WSW2	03	7	6	0	5		01.5	S4	72	8	-	0	-2		21.0	cisza	00	8	11	0	6	
	03.7	S3	62	8	7	3	6		90.1	W4	03	8	1	2	0									
	14.9	S2	62	8	6	2	6		96.1	SSW6	77	8	-2	3	-2		17.2	W4	02	5	11	0.6	-	
	14.1	cisza	02	5	7	-	-		03.5	ESE3	74	8	-14	-	-									
	13.1	-"-	03	8	6	0	3																	
	25.3	-"-	03	8	8	0	4										-	NE3	03	8	4	0	-	
Rennes	08.5	WNW2	02	7	4	3	4		10.3	-	00	0	-28	0	-28									
Lyon	10.1	S4	02	7	8	1	4																	
	98.1	WSW5	01	3	4	-	-		04.0	S2	03	8	-2	0	-2									
	02.1	WSW3	02	4	4	7	-		11.5	NW3	03	8	0	0.1	-									
	03.2	W4	03	8	3	9	2		12.3	WSW4	02	5	-1	0.3	-3									
	88.7	NNW3	77	9	0	7	-		17.5	SSE3	03	8	-17	ślad	-									
	87.6	SW2	51	8	1	6	-		-	S4	02	6	-9	0	-9									
	89.5	WSW3	02	5	2	4	-		18.6	SSE3	01	2	-10	0	-11									
	09.1	SE1	05	6	0	0	-1		19.1	SSW2	08	5	-9	0	-10									
	13.2	cisza	00	0	-3	0	-3																	

UWAGI

Ciśnienie atmosferyczne zredukowane do 0° C., na ciężkość normalną i do poziomu morza.

Siła wiatru w skali Beauforta: 0-cisza zupełna do 9-wicher.

Stan pogody:

00 — 19 — skrócony opis wyglądu nieba i zjawiska specjalne.

20 — 29 — opady w ciągu ostatniej godziny przed obserwacją, lecz nie w chwili obserwacji.

30 — 39 — Wichury pyłowe i zawieje śnieżne.

40 — 49 — Mgła lub geste opary (przejrzystość mniejsza od 1000 metrów).

50 — 59 — Dżdża (drobny deszcz ze stratus lub rosząca mgła).

60 — 69 — Deszcz.

70 — 79 — Śnieg.

80 — 89 — Przelotne opady.

90 — 99 — Burza.

Zachmurzenie w skali 10 stopniowej: 0—bez chmur, 1—ślady chmur, 2—$^1/_{10}$ pokrycia, nieba, 3—$^2/_{10}$, $^3/_{10}$, 4—$^4/_{10}$, $^5/_{10}$, $^6/_{10}$ 5—$^7/_{10}$, $^8/_{10}$, 6—$^9/_{10}$, 7—więcej niż $^9/_{10}$ pokrycia nieba, lecz z przerwami, 8—niebo całkowicie pokryte chmurami—$^{10}/_{10}$, 9—niebo niewidoczne z powodu mgły, burzy pyłowej lub innych zjawisk.

Temperatura w całkowitych stopniach Celsjusza. W ostatniej rubryce podawane są najniższe temperatury z nocy ubiegłej lub najwyższe z dnia poprzedniego.

Szczegóły w Nowym Kluczu do układania telegramów meteorologicznych, przyjętym w Kopenhadze we wrześniu 1929.

OBSERWACJE WILGOTNOŚCI

Stacja	Godz.	Wilgotność względna									Niedobór wilgotności									Stosunek wiatru na wysokości							
																				Grunt	200 m	500 m	1000 m	1500 m	2000 m	3000 m	4000 m
Wilno																											
Warszawa																											
Lwów																											
Gdynia																											
Poznań																											
Kraków																											

Państwowy Instytut Meteorologiczny w Warszawie.

Mapa pogody z dnia 9. III. piątek 1934 r. 7 g. G. M. T. Nr. 68 Rocznik XV.

Ciśnienie w millibarach: 1 mmb. odpowiada ciśnieniu słupa rtęci 34 mm. na jednostkę powierzchni.

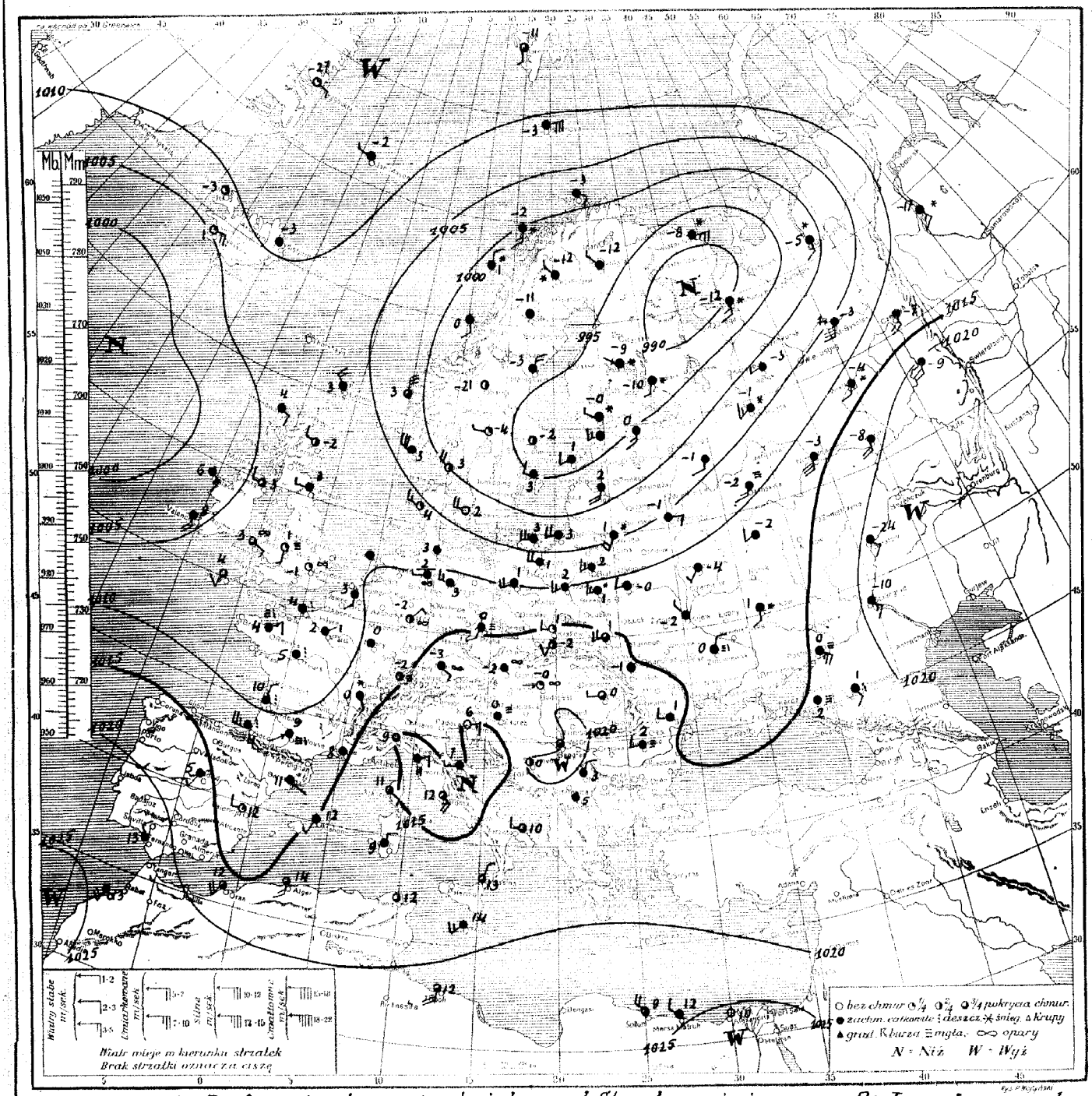

Rozkład ciśnienia: rozległe depresje utrzymują się: jedna nad Skandynawją i morzem Białem, druga nad Atlantykiem, trzecia, niewielka nad Włochami. Wysokie ciśnienie zalega nad Azorami, Afryką i Rosją wschodnią.

Obecny stan pogody w Polsce: zachmurzenie zmienne. Temper. od -2° w Tatrach do +3° na wybrzeżu.

Przewidywany przebieg pogody w dniu 10. III. [sobota]: w dalszym ciągu pogoda o zachmurzeniu zmiennem. Temperatura bez większych zmian. Słabe, na wybrzeżu umiarkowane wiatry z kierunków zachodnich.

	99.4	SW3	03	8	1	2	1		16.7	SW6	08	4	-0	1	-0										
	01.3	WSW5	03	8	1	1	-0		16.6	SW1	05	3	-	0.5	1										
	01.3	SW4	03	8	0	1	-1		10.6	N2	03	8	0	0	-1		21.9	SSE2	00	0	-14	0	-15		
	05.4	W2	24	8	1	6	-1		06.0	WNW5	02	5	4	1	-										
	03.5	SW3	03	8	1	1	0		05.0	WSW6	25	7	2	2	0										
	05.9	WSW4	02	7	2	0	0		03.8	SW3	02	8	2	0	1		17.7	E3	62	8	0	1	-		
	04.5	WSW5	71	8	2	ślad	0		06.5	WSW4	02	6	3	0.2	1		25.5	cisza	43	0	-22	0	-23		
	05.9	WSW3	02	5	2	0.2	1		09.2	W3	02	5	2	0	1										
	08.7	W2	05	8	1	2	-0		08.8	W3	01	4	1	0	1										
	07.8	WSW3	01	4	2	ślad	1		13.3	WSW3	05	3	1	ślad	-0										
	09.7	WNW1	71	8	0	1	-1		16.7	SW4	02	5	0	1	-1										
	07.8	W3	23	8	1	0.5	0		07.8	W4	05	7	2	0.1	1		20.5	NNW3	03	8	4	0	-		
	09.8	cisza	74	8	-0	0.3	-2		98.7	WSW5	74	8	1	2	1										
	10.4	W2	03	8	2	1	0		13.1	SW4	01	2	1	0	1		18.3	S1	03	8	5	0	—		
	11.3	SW2	03	7	-1	2	-2		96.3	W3	02	8	2	0	-										
	05.7	W4	02	7	1	ślad	-0		11.9	WSW4	01	4	1	ślad	1		20.7	SW1	03	8	12	0	-		
	99.4	SW4	72	8	1	0.4	-0		11.9	W4	01	3	1	6	0		17.0	W2	02	4	13	0	-		
	03.8	WSW3	83	8	2	0.2	-0		11.0	cisza	05	8	2	0	1										
	03.4	SW4	26	8	1	ślad	0		11.4	WNW4	05	7	4	ślad	3		17.5	W4	42	9	12	-	9		
	98.9	W2	02	5	2	0	1										09.7	NNE4	03	8	10	0	—		
	11.7	SSW2	02	5	0	5	-1		10.2	SSE1	05	8	2	0	-1										
	10.3	WSW2	02	6	3	ślad	2		98.6	SSE4	10	-	-5	0	-										
	03.0	N2	03	8	2	2	-		96.2	ESE4	03	7	-5	0	-		10.9	S4	03	4	13	0	-		
									85.1	E4	02	4	0	0	-		12.6	SSW3	13	8	12	0	-		
									80.8	S2	10	7	2	19	-		13.7	E2	03	8	8	0	-		
									91.0	NNE4	10	8	2	6	-		16.1	SW3	01	0	15	0	-		
	04.8	W2	10	4	1	0.6	-		93.4	WNW4	88	5	3	3	-		17.1	cisza	01	3	12	0	-		
	04.8	WNW3	01	2	2	0	-		11.9	S1	03	8	-7	0	-		16.9	NW3	02	5	8	0	-		
									02.4	NNE6	10	8	-5	0	-	Zara	11.8	-	56	8	8	5	-		
	10.1	WSW2	02	8	5	0	-		07.6	WNW3	04	4	-5	0	-		11.8	-	51	8	4	0.2	2		
	11.2	W3	01	4	1	0	-		87.9	SSW2	03	8	-7	0	-11		13.0	E2	62	8	5	4	5		
	08.6	S3	02	8	7	0.5	-		91.9	cisza	76	8	-11	3	-		15.3	cisza	51	1	1	0.5	-3		
	10.0	SSE4	61	8	6	0.6	-		87.5	NE4	71	8	-6	ślad	-6		12.5	— " —	01	3	-1	0	-1		
	07.0	SW3	10	7	5	1.4	-		88.4	W1	03	8	-8	1	-9		15.6	— " —	48	8	-1	0	-2		
	14.3	SW1	01	5	1	0	-		86.1	cisza	03	8	0	ślad	-										
	13.0	SW1	01	7	2	0	-		89.7	— " —	01	3	-3	0	-4										
	12.9	SSE3	02	8	5	0	-		88.8	WSW1	03	8	-0	ślad	-0										
	15.0	cisza	08	4	1	0	1		91.8	SW4	01	3	2	0	-										
									93.3	SW5	02	5	2	0	-		10.9	SW2	00	1	1	0	-4		
								Abiska	92.7	E3	02	7	-13	0.4	-16										
	18.2	cisza	43	-	-5	0	-5		90.4	WSW1	72	8	0	2	-0		14.3	SE3	46	9	-2	0	-3		
									88.7	SW3	03	8	1	1	-0										
	16.3	cisza	19	4	2	0	2		84.4	SSW4	02	6	2	0.2	1										
	13.3	ENE2	02	4	4	0	3		92.7	SW4	03	8	1	0	-										
	16.5	ENE1	00	0	1	0	1		88.0	-	-	-	0	9	-										
	18.2	cisza	00	0	2	0	-		83.5	S6	74	8	1	7	-4										
	18.1	— " —	01	1	-0	0	-2		86.1	NNW6	23	8	-1	2	-2										
	14.9	— " —	03	6	9	0	9		81.1	E6	76	8	-5	7	-5		18.7	WSW3	01	1	13	1	—		
	13.4	cisza	02	4	3	0	2		99.4	SE3	03	8	-17	0.4	-										
Lyon	17.7	cisza	47	2	-1	1	-2		09.5	E3	70	8	-24	0	-24										
Rennes	15.5	— " —	01	3	-	0	-2		17.5	NE6	03	8	-15	-	-16										
	09.3	NE3	01	4	4	0	-		88.3	SW5	03	8	2	0.4	-3										
	12.6	W3	00	0	4	0	-		03.5	SSW5	03	8	-7	0	-9										
									16.7	SSW4	02	5	-11	0	-13										
	97.4	WSW4	62	8	3	0.3	-		16.7	N1	71	8	-	ślad	-										
	91.8	WNW4	01	4	3	0	-		00.3	ENE3	23	8	-1	2	-2										
	98.3	W4	01	4	4	0	-		08.3	S3	03	8	-2	0	-3										
	13.1	W2	03	8	3	2	3		08.7	SSE3	08	8	-6	0	-9										
									26.1	S2	03	8	-14	0	-15										

Ciśnienie atmosferyczne zredukowane do 0° C., na ciężkość normalną i do poziomu morza.
Siła wiatru w skali Beauforta: 0-cisza zupełna do 9-wicher.

Stan pogody:

00 — 19 — skrócony opis wyglądu nieba i zjawiska specjalne.
20 — 29 — opady w ciągu ostatniej godziny przed obserwacją, lecz nie w chwili obserwacji.
30 — 39 — Wichury pyłowe i zawieje śnieżne.
40 — 49 — Mgła lub gęste opary (przejrzystość mniejsza od 1000 metrów).
50 — 59 — Dżdża (drobny deszcz ze stratus lub rosząca mgła).
60 — 69 — Deszcz.
70 — 79 — Śnieg.
80 — 89 — Przelotne opady.
90 — 99 — Burza.

Zachmurzenie w skali 10 stopniowej: 0—bez chmur, 1—ślady chmur, 2—$^1/_{10}$ pokrycia, nieba, 3—$^2/_{10}$, $^3/_{10}$, 4—$^4/_{10}$, $^5/_{10}$, $^6/_{10}$ 5—$^7/_{10}$, $^8/_{10}$, 6—$^9/_{10}$, 7—więcej niż $^9/_{10}$ pokrycia nieba, lecz z przerwami, 8—niebo całkowicie pokryte chmurami—$^{10}/_{10}$, 9—niebo niewidoczne z powodu mgły, burzy pyłowej lub innych zjawisk.

Temperatura w całkowitych stopniach Celsjusza. W ostatniej rubryce podawane są najniższe temperatury z nocy ubiegłej lub najwyższe z dnia poprzedniego.

Szczegóły w Nowym Kluczu do układania telegramów meteorologicznych, przyjętym w Kopenhadze we wrześniu 1929.

SPOSTRZEŻENIA PILOTOWE

	Wiatr dolny	KIERUNEK WIATRU NA WYSOKOŚCI 300 m	500 m	1000 m	1500 m	2000 m	3000 m	4000 m
Wilno								
Warszawa								
Lwów								
Gdynia	8°°	WSW6	W10	W16	W14	—	—	—
Poznań								
Kraków	7°°	W2	—	WSW9	W11	W11		

Państwowy Instytut Meteorologiczny w Warszawie.

Mapa pogody z dnia **10. III. sobota** 1934 r. **7** g. G. M. T. Nr. **69.** Rocznik XV.

Ciśnienie w millibarach: 1 mmb. odpowiada ciśnieniu słupa rtęci 34 mm. na jednostkę powierzchni.

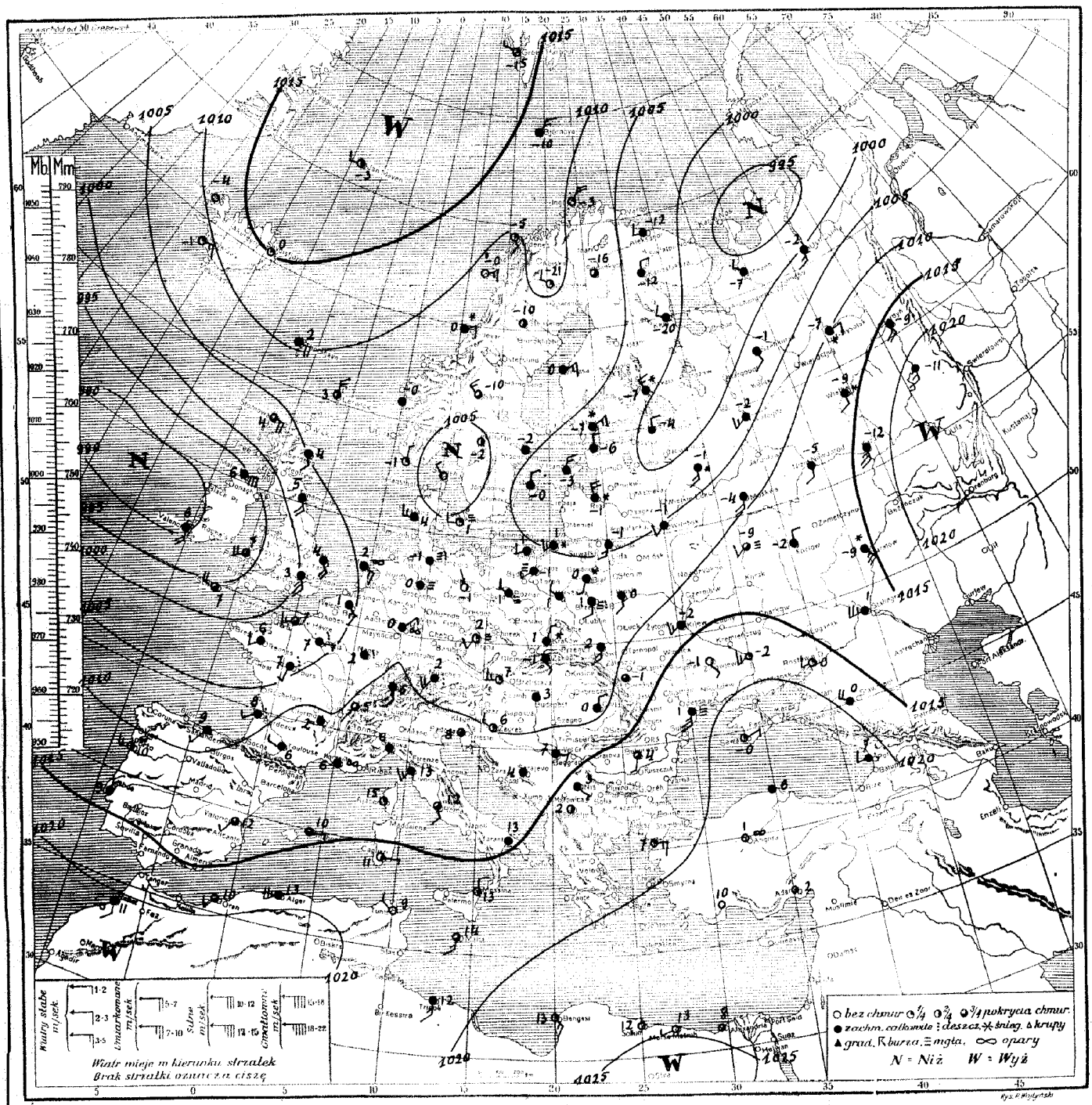

Rozkład ciśnienia: cała niemal Europa jest pod wpływem niskiego ciśnienia, którego środki zalegają: jeden nad Irlandją, drugi nad Danją i trzeci nad morzem Białem. Wysokie ciśnienie utrzymuje się u wybrzeży Islandji i Szpitzbergenu, oraz nad Azorami, Egiptem i Rosją wschodnią.

Obecny stan pogody w Polsce: zmiennie z opadami. Temperatura od -1° do +2°.

Przewidywany przebieg pogody w dniu 11. III. [niedziela]: po chmurnym lub miejscami mglistym ranku, w ciągu dnia raz pogodzenie, później, począwszy od zachodu kraju, stopniowy wzrost zachmurzenia. Nocą przymrozki, dniem większy wzrost temperatury. Słabe wiatry z kierunków południowych.

9. III. 7 godz.

Stacja	Ciśnienie	Wiatr	Stan pogody	Zachmurzenie	Temp. C°	Opady w mm	Temp. skrajna
Wilno	03.4	SSW4	75	8	1	0.2	0
Lida	05.9	SW4	72	8	1	ślad	-1
Słonim	05.6	SW5	03	8	1	0	-0
Pińsk	11.0	WSW2	03	8	-0	0	-2
Białystok	07.8	SW3	03	8	2	0	0
Brześć n/B	10.3	SW3	26	8	1	0.1	-0
Warszawa	09.1	SW4	03	8	2	0	-1
Kalisz	12.0	SSW3	02	6	2	0	1
Kielce	13.3	W2	03	8	1	0.1	-0
Lublin	12.7	W4	02	7	2	0	-0
Lwów	14.9	SW4	83	5	1	ślad	-1
Łuck	13.3	SSW3	02	7	1	0	-1
Tarnopol	15.4	WSW2	00	0	-1	0	-2
Kraków	03.4	SSW4	75	8	1	0.2	0
Zakopane	16.4	SSW1	01	4	-2	0	-6
Poznań	09.5	SW4	71	8	1	1	-1
Bydgoszcz	03.4	SW5	03	8	1	0.5	1
Toruń	07.9	W3	03	8	2	0.4	0
Grudziądz	07.1	WSW4	13	8	1	0	1
Gdynia	02.7	WSW5	81	5	3	0.3	–
Chojnice	16.0	SSE2	02	4	-0	0	-2
Przemyśl	05.5	WSW1	02	5	2	0	-1
Thorshavn							
Seydisfjord							
Reykjavik							
Lerwick	09.2	NNW3	02	8	3	—	—
Stornoway	06.9	ESE2	02	5	4	0	–
Aberdeen	07.9	WNW2	01	4	-2	0	–
Tynemouth							
Holyhead	07.5	SSE2	01	3	2	0	–
Yarmouth	09.8	WSW1	05	5	3	0	–
Blacksod	00.9	SE3	02	8	6	1	–
Valentia	01.6	SSE4	02	8	8	–	–
Malin Head	03.8	S1	02	7	4	0	–
Croydon	10.1	cisza	05	3	-1	0	-1
Ross-on-Wye	09.6	S1	08	3	1	0	–
Scilly	07.5	SSW2	02	5	4	0	–
Cranwell	10.0	cisza	45	4	0	1	0
Rochefort							
Calais	12.5	W5	61	8	11	0.1	–
Cherbourg							
Dijon	10.6	cisza	61	8	-1	ślad	-1
Nancy	15.7	—"—	02	5	0	0	-3
Le Havre	08.1	—"—	62	8	4	8	4
Brest	07.4	N2	02	6	5	14	4
Tours	05.0	cisza	84	8	5	7	3
Paris							
Strasbourg	13.7	cisza	02	6	-3	0	-3
Toulouse	12.1	WSW0	21	8	9	1	8
Perpignan	11.7	cisza	–	6	9	0	7
Marseille	11.8	—"—	05	8	8	0	4
Ajaccio	13.7	—"—	02	5	9	0	5
Rennes	05.9	NE2	52	8	4	4	4
Lyon	11.8	cisza	62	8	2	2	-0
Helder	09.7	SSW1	61	8	–	ślad	–
Vlissingen	09.6	S1	02	6	4	0	5
[illegible]	–	SSE2	02	8	3	0	–
[illegible]	07.9	W4	05	0	2	0	–
Praga	98.0	NW4	01	4	3	0	–
[illegible]	05.2	WNW3	01	3	4	0.4	–
Wien	16.9	cisza	05	2	-2	0	-2
Klagenfurt	18.8	—"—	04	8	-1	0	-2

Stacja	Ciśnienie	Wiatr	Stan pogody	Zachmurzenie	Temp. C°	Opady w mm	Temp. skrajna
[illegible]	13.2	ESE0	49	3	-2	ślad	-3
[illegible]	13.5	SE1	71	8	0	—"—	-1
[illegible]	15.8	W1	10	8	6	0	-2
[illegible]	10.0	WNW8	03	8	4	5	-3
[illegible]	08.6	WSW4	02	6	3	0.2	2
[illegible]	07.4	SW4	02	5	2	0.2	1
[illegible]	12.0	SW1	05	7	2	0	-1
[illegible]	11.9	SW2	02	5	2	0	–
[illegible]	13.7	NE1	05	4	-2	0	-3
[illegible]	15.4	ESE1	05	3	-3	0	-6
[illegible]	10.8	WSW1	05	8	2	0	2
[illegible]	02.6	WSW5	25	8	3	1	2
[illegible]	11.3	S1	03	8	3	0	2
[illegible]	14.4	SSW2	47	5	-0	0	-1
[illegible]	15.9	SW1	08	3	-2	0	-3
[illegible]	18.6	cisza	46	9	-1	0	-4
[illegible]	18.2	W0	05	2	-0	0	-1
[illegible]	18.8	SE1	46	9	-2	0	-2
[illegible]	18.4	NW1	05	3	-5	0	-5
[illegible]	99.4	ES	02	6	-3	0	–
[illegible]	00.7	ESE2	02	4	-3	0	–
[illegible]	96.0	NNE2	72	7	1	ślad	–
[illegible]	96.0	SSE1	10	6	0	0.2	–
[illegible]	02.7	N6	88	8	3	2	–
[illegible]	04.6	NNW6	02	4	3	1	–
[illegible]	14.9	S1	01	5	-11	0	–
[illegible]	07.5	ENE6	02	7	-3	0	–
[illegible]	12.3	WNW1	03	8	-2	ślad	–
[illegible]	98.1	N2	02	5	-3	1	-8
[illegible]	99.3	NW1	72	8	-12	0.3	-15
[illegible]	96.8	NNW1	02	5	-11	0	-13
[illegible]	98.4	cisza	03	8	-11	0.4	-12
[illegible]	97.1	NE3	03	8	-3	1	–
[illegible]	96.2	W1	01	3	-4	4	-5
[illegible]	93.6	cisza	02	4	-2	0	-2
[illegible]	97.3	SW1	01	3	-0	ślad	-1
[illegible]	93.3	WSW2	03	8	3	0.3	–
[illegible]	95.8	W6	01	3	2	0	–
Abisko	99.4	E-	72	8	-13	0.3	-16
[illegible]	94.1	SW3	03	8	0	10	-2
[illegible]	92.5	SW2	02	7	1	0	-0
[illegible]	97.0	SSW4	03	8	2	0	0
[illegible]	95.1	SW4	03	8	2	0.5	–
[illegible]	93.2	WNW1	72	8	-0	1	-2
[illegible]	92.1	SSW1	23	8	-0	0	-2
[illegible]	95.1	NNE3	03	8	-7	0	-7
[illegible]	92.2	WNW0	71	8	-9	3	-9
[illegible]	91.1	SSW3	71	8	-12	–	–
[illegible]	96.6	S5	71	8	-1	0.1	-7
[illegible]	98.3	S2	72	8	-5	3	-11
[illegible]	20.1	SSW4	04	8	-9	0	-12
[illegible]	02.4	SW5	71	8	-1	1	-1
[illegible]	12.6	SSW2	73	8	-4	0.2	-5
[illegible]	23.9	WSW-	02	7	-8	0.4	-8
[illegible]	04.4	S5	03	8	-0	0	-0
[illegible]	11.5	SW1	02	7	-4	ślad	-4
[illegible]	07.9	SSW1	08	8	-2	0.5	-2

Stacja	Ciśnienie	Wiatr	Stan pogody	Zachmurzenie	Temp. C°	Opady w mm	Temp. skrajna
[illegible]	12.3	cisza	72	8	-2	0	-2
[illegible]	19.4	S4	03	8	-8	0	-10
[illegible]	15.0	ESE5	46	9	0	1	–
[illegible]	23.0	SE2	02	6	-24	0	–
[illegible]	21.2	SE3	04	7	-10	0	-11
[illegible]	–	cisza	72	8	-21	0.1	-24
[illegible]	20.6	E3	03	7	-7	0	-8
[illegible]	18.7	cisza	57	8	5	1	5
[illegible]	16.7	NW1	03	7	5	1	5
[illegible]	20.3	NW2	03	8	13	3	–
[illegible]	13.8	W2	00	1	12	0	12
[illegible]	11.5	SSW1	03	8	12	0	16
[illegible]	14.2	cisza	02	5	9	0.3	–
[illegible]	13.8	SE4	02	5	12	0	–
[illegible]	14.6	S2	02	5	12	0	–
[illegible]	16.8	N1	00	0	10	0	–
[illegible]	16.6	NNE1	02	5	13	0	–
[illegible]	15.8	N2	03	8	9	–	5
[illegible]	19.9	cisza	04	5	1	0	1
[illegible]	19.4	—"—	46	9	0	ślad	-1
[illegible]	20.9	—"—	01	4	0	1	-1
[illegible]	18.9	N2	03	8	3	0	-1
[illegible]	18.2	cisza	03	8	5	0	2
[illegible]	17.6	W2	08	8	2	0.2	-1
[illegible]	18.5	cisza	73	8	0	0	-2
[illegible]	22.5	S5	00	0	12	0	–
[illegible]	15.4	S3	–	–	14	0	6
Malta	16.8	SW3	01	2	14	0	–
Angora							
Stambuł							
Smyrna							

UWAGI

Ciśnienie atmosferyczne zredukowane do 0° C., na ciężkość normalną i do poziomu morza.

Siła wiatru w skali Beauforta: 0-cisza zupełna do 9-wicher.

Stan pogody:

00 — 19 — skrócony opis wyglądu nieba i zjawiska specjalne.

20 — 29 — opady w ciągu ostatniej godziny przed obserwacją, lecz nie w chwili obserwacji.

30 — 39 — Wichury pyłowe i zawieje śnieżne.

40 — 49 — Mgła lub gęste opary (przejrzystość mniejsza od 1000 metrów).

50 — 59 — Dżdża (drobny deszcz ze stratus lub rosząca mgła).

60 — 69 — Deszcz.

70 — 79 — Śnieg.

80 — 89 — Przelotne opady.

90 — 99 — Burza.

Zachmurzenie w skali 10 stopniowej: 0—bez chmur, 1—ślady chmur, 2—$^1/_{10}$ pokrycia nieba, 3—$^2/_{10}$, $^3/_{10}$, 4—$^4/_{10}$, $^5/_{10}$, $^6/_{10}$, 5—$^7/_{10}$, $^8/_{10}$, 6—$^9/_{10}$, 7—więcej niż $^9/_{10}$ pokrycia nieba, lecz z przerwami, 8—niebo całkowicie pokryte chmurami—$^{10}/_{10}$, 9—niebo niewidoczne z powodu mgły, burzy pyłowej lub innych zjawisk.

Temperatura w całkowitych stopniach Celsjusza. W ostatniej rubryce podawane są najniższe temperatury z nocy ubiegłej lub najwyższe z dnia poprzedniego.

Szczegóły w Nowym Kluczu do układania telegramów meteorologicznych, przyjętym w Kopenhadze we wrześniu 1929.

SPOSTRZEŻENIA PILOTOWE

Stacja	Godz.	Wiatr dolny	Kierunek wiatru na wysokości 300 m	500 m	1000 m	1500 m	2000 m	3000 m	4000 m
Wilno									
Warszawa									
Lwów									
Gdynia									
Poznań									
Kraków									

Państwowy Instytut Meteorologiczny w Warszawie.

Mapa pogody z dnia 11. III. niedziela ..... 1934 r. 7. g. G. M. T. Nr 70. Rocznik XV.

Ciśnienie w millibarach: 1 mmb. odpowiada ciśnieniu słupa rtęci 3.4 mm. na jednostkę powierzchni.

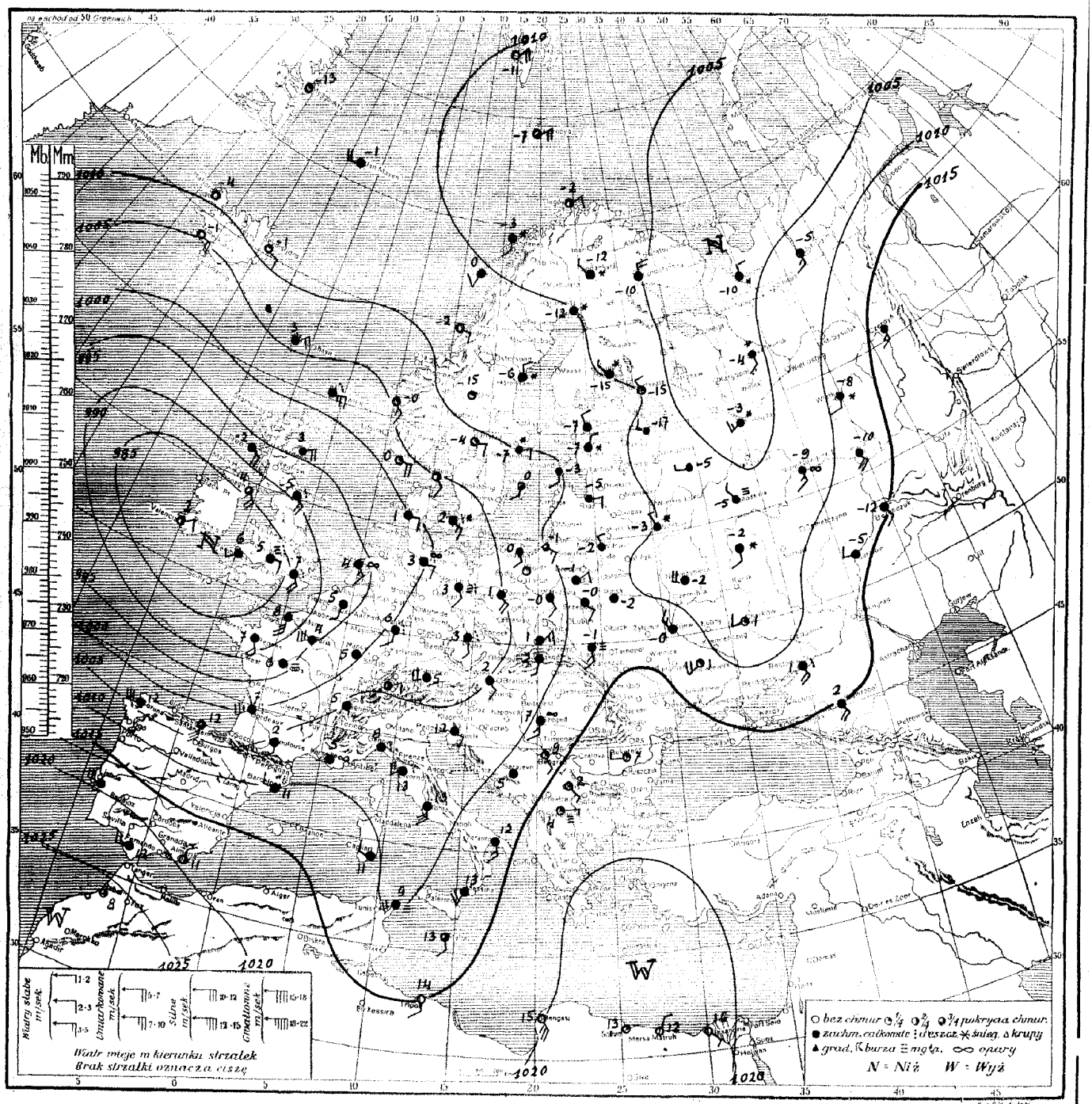

Rozkład ciśnienia: głęboka depresja ze środkiem nad Irlandją ogarnia swym wpływem kraje Europy zachodniej, przesuwając się ku wschodowi. Płytki niż pokrywa Rosję. Wysokie ciśnienie nad Grenlandją Azją Mniejszą i Afryką północną.

Obecny stan pogody w Polsce: przeważnie pochmurno, na południu mglisto. Temperatura od +1° do -4°.

Przewidywany przebieg pogody w dniu 12. III. [poniedziałek]: przeważnie pochmurno, miejscami dżdżysto. Dość ciepło. Słabe lub umiarkowane wiatry z kierunków południowych, w górach możliwy halny.

	04.3	SSW3	03	8	-1	0.6	-2
	06.3	SW1	72	5	1	0.2	-1
	06.1	SW2	05	8	-1	2	-3
	07.9	S2	03	8	0	1	-0
	05.8	SSW1	71	8	0	0.4	-1
	06.6	S2	52	8	1	0.3	-1
	05.5	WNW2	70	8	1	0.3	0
	06.3	cisza	85	8	1	0.4	0
	07.0	cisza	77	8	0	0.3	-0
	06.9	SE1	03	8	1	0	0
	08.5	S3	03	8	2	0	-1
	08.7	SSW3	03	8	1	0	0
	11.1	cisza	02	8	-1	0	-3
	06.3	NNE1	74	8	1	0.5	-0
	05.9	SE1	03	8	-1	0	-4
	07.7	WNW2	48	9	1	3	-1
	07.7	cisza	43	8	-1	0	-2
	07.3	cisza	46	9	-1	0.1	-1
	06.7	SW1	44	9	-1	0	-2
	05.1	WSW2	27	5	1	0.1	1
	07.1	NW1	74	8	1	1	0
	08.1	cisza	03	8	2	0	-1
	11.1	E4	03	8	2	2	-
	07.9	N3	01	4	3	ślad	-
	03.8	ESE4	02	5	4	0	-
	05.3	SSE1	01	3	4	0	-
	91.8	SSE5	22	8	5	3	-
	03.7	SE4	02	8	4	0	-
	91.7	ESE3	63	7	4	0	-
	89.9	SSE4	01	2	6	5	-
	93.6	E6	81	8	6	ślad	-
	00.3	SSE5	61	6	3	—"—	-
	96.6	SSW2	61	7	6	4	-
	96.7	WNW4	25	4	7	6	-
Cranwell	00.5	ESE4	72	8	1	2	-
	05.3	SSW2	03	8	9	2	8
	07.8	WSW3	62	8	10	3	10
	08.2	SSW4	61	8	6	0.4	2
	08.3	cisza	62	8	4	1	2
	08.1	cisza	62	8	2	0.1	1
	01.9	SW3	02	5	7	5	4
	00.3	SW4	02	4	8	4	8
	04.3	SSW1	22	8	7	3	6
	04.5	E2	60	8	7	-	4
	10.7	cisza	08	8	2	0.4	2
	08.1	WNW1	03	7	6	0	3
	10.6	cisza	05	6	6	0	5
	12.1	—"—	01	3	15	0	9
	09.8	—"—	02	7	4	0	4
Lyon	07.5	SW2	05	4	6	3	6
Rennes	06.6	ESE3	05	8	2	ślad	-
	04.2	SSE4	02	7	3	0	-
	04.6	SE3	03	8	1	0	0
	05.9	W2	08	3	1	0	-
	03.1	NW1	00	0	1	0	-
	06.6	W3	02	6	4	0	-
	06.7	W3	01	3	7	0	1

	10.3	SSE1	03	8	5	1	4
	10.6	SW0	05	5	5	2	4
	11.4	N2	04	2	2	0	1
	10.0	SSE2	02	6	3	0	-
	09.2	cisza	56	9	-1	ślad	-2
	07.7	SW2	01	3	0	0	0
	08.7	cisza	07	0	-1	0	-3
	09.0	NW2	21	8	2	0.6	2
	07.8	cisza	52	8	1	ślad	0
	10.1	NE1	05	8	0	0.3	-1
	11.5	SW3	61	8	2	4	1
	09.8	cisza	47	7	0	0	-2
	04.2	SW3	87	8	1	0	0
	07.5	S3	02	7	1	0	-0
	03.9	NNE2	26	6	0	0.3	—
	09.9	SW2	43	3	2	1	1
	08.0	cisza	45	8	1	3	0
	09.9	SSW1	72	8	1	0.1	-0
	08.2	cisza	08	8	3	0	2
	09.2	E2	78	8	2	ślad	-1
	02.0	NNE4	78	7	-4	1	—
	07.2	NE4	02	4	-3	1	-
	06.8	ENE3	01	1	-0	ślad	—
	04.3	ENE2	83	9	0	0.4	-
	06.3	ENE2	10	7	1	4	-
	06.1	NE1	73	4	0	2	—
	15.4	NW1	01	3	-15	0	-
	12.7	NE3	03	8	-10	ślad	-
	15.5	W2	02	4	-3	—"—	-
	06.5	NNE1	01	5	6	0	—
	10.6	NW2	01	3	-21	1	-
	07.7	N1	01	4	-19	0	-19
	06.9	cisza	01	4	-10	1	-11
	06.1	—"—	08	8	-4	0	—
	04.2	—"—	01	4	-2	0	-6
	06.3	—"—	02	6	-2	0	-3
	05.2	S0	02	5	-4	0	-6
	04.8	N2	03	8	-0	0.1	—
	04.8	cisza	43	6	-2	1	-
Abisko	11.4	—"—	01	2	-17	ślad	-20
	03.7	NNW1	72	8	-6	—"—	-6
	05.2	N3	03	8	-3	0	-4
	03.0	NNW4	78	8	-1	1	-2
	03.4	NW3	08	8	-1	0	—
	03.4	NE3	74	8	-7	0	-8
	00.9	NNW3	72	8	-7	0.2	-8
	10.2	N1	71	8	-10	0.4	-11
	01.3	WNW1	01	1	-20	0.1	-20
	99.5	WNW2	03	8	-9	—	-9
	99.9	SSE4	03	8	-2	-	-3
	04.1	SSW3	03	8	-2	0	-2
	-	SSW3	02	6	-11	0	-12
	98.9	N2	03	8	-4	-	-
	04.2	SW3	03	8	-2	0	-2
	14.6	S2	72	8	-9	0.4	-9
	26.5	SSW1	00	0	-12	0	-12
	03.7	SSW4	71	8	-1	ślad	-1
	08.3	SSW4	08	8	-4	0	-4

	23.2	SW3	02	7	-2	0	-3
	16.6	S5	02	8	-12	0	-17
	18.4	SSW5	08	7	1	0	-
	21.1	ENE1	01	2	-0	0	-
	17.5	WSW1	01	3	0	4	-
	12.8	SE5	76	8	-9	1	-12
	10.6	WSW5	03	8	1	2	-3
	22.3	SE2	02	7	7	5	-
	18.3	ESE3	02	5	-5	0	-7
	18.9	SSW3	03	8	6	0	-
	12.5	SW1	02	5	12	0	-
	11.8	E1	04	5	10	0	-
	14.3	NNW3	02	8	9	-	-
	11.4	cisza	03	8	8	2	-
	12.9	SSE2	02	5	12	0	-
	13.4	SW3	03	8	12	9	-
	14.7	cisza	03	8	13	0	-
	16.9	SW1	03	4	11	0	-
	15.9	N2	00	4	13	0	-
	16.2	E1	02	4	11	0	-
Zara	11.9	SSE2	03	8	11	3	-
	10.7	ESE2	03	8	7	0	5
	09.1	NW2	01	2	6	0	3
	14.9	cisza	03	8	4	0	2
	14.9	SE1	03	8	3	0	0
	14.3	cisza	02	7	2	0	2
	16.4	ENE1	03	8	3	0	-
	17.9	ENE1	42	8	6	1	4
	15.3	SSW1	03	5	4	0	-2
	18.9	SE3	05	6	1	0	-1
	17.8	S3	03	7	12	0	-
	23.4	SE2	02	3	13	0	-
	16.5	NW2	05	0	9	0	0
	15.0	WSW5	03	8	13	0	5
	16.2	SSW3	02	5	14	0	-
	21.7	cisza	03	8	6	0	-
	17.2	E2	45	3	8	0	-

UWAGI

Ciśnienie atmosferyczne zredukowane do 0° C., na ciężkość normalną i do poziomu morza.

Siła wiatru w skali Beauforta: 0-cisza zupełna do 9-wicher.

Stan pogody:

00 — 19 — skrócony opis wyglądu nieba i zjawiska specjalne.
20 — 29 — opady w ciągu ostatniej godziny przed obserwacją, lecz nie w chwili obserwacji.
30 — 39 — Wichury pyłowe i zawieje śnieżne.
40 — 49 — Mgła lub gęste opary (przejrzystość mniejsza od 1000 metrów).
50 — 59 — Dżdża (drobny deszcz ze stratus lub rosząca mgła).
60 — 69 — Deszcz.
70 — 79 — Śnieg.
80 — 89 — Przelotne opady.
90 — 99 — Burza.

Zachmurzenie w skali 10 stopniowej: 0—bez chmur, 1—ślady chmur, 2—$^1/_{10}$ pokrycia, nieba, 3—$^2/_{10}$, $^3/_{10}$, 4—$^4/_{10}$, $^5/_{10}$, $^6/_{10}$ 5—$^7/_{10}$, $^8/_{10}$, 6—$^9/_{10}$, 7—więcej niż $^9/_{10}$ pokrycia nieba, lecz z przerwami, 8—niebo całkowicie pokryte chmurami—$^{10}/_{10}$, 9—niebo niewidoczne z powodu mgły, burzy pyłowej lub innych zjawisk.

Temperatura w całkowitych stopniach Celsjusza. W ostatniej rubryce podawane są najniższe temperatury z nocy ubiegłej lub najwyższe z dnia poprzedniego.

Szczegóły w Nowym Kluczu do układania telegramów meteorologicznych, przyjętym w Kopenhadze we wrześniu 1929.

OBSERWACJE PILOTOWE

Stacja	Godz.	Wiatr dołem	KIERUNEK WIATRU NA WYSOKOŚCI 200 m	500 m	1000 m	1500 m	2000 m	3000 m	4000 m
Wilno									
Warszawa									
Lwów	7 00	S7	—	SW12	SW15	W13			
Cieszyn	8 00	WNW3	WNW10	—	—	—			
Poznań									
Kraków	8 00	cisza		SSE1	—	—			

Państwowy Instytut Meteorologiczny w Warszawie.

Mapa pogody z dnia 12. III. poniedziałek 1934 r. 7 g. G. M. T. Nr 71. Rocznik XV.

Ciśnienie w millibarach; 1 mmb. odpowiada ciśnieniu słupa rtęci 3/4 mm. na jednostkę powierzchni.

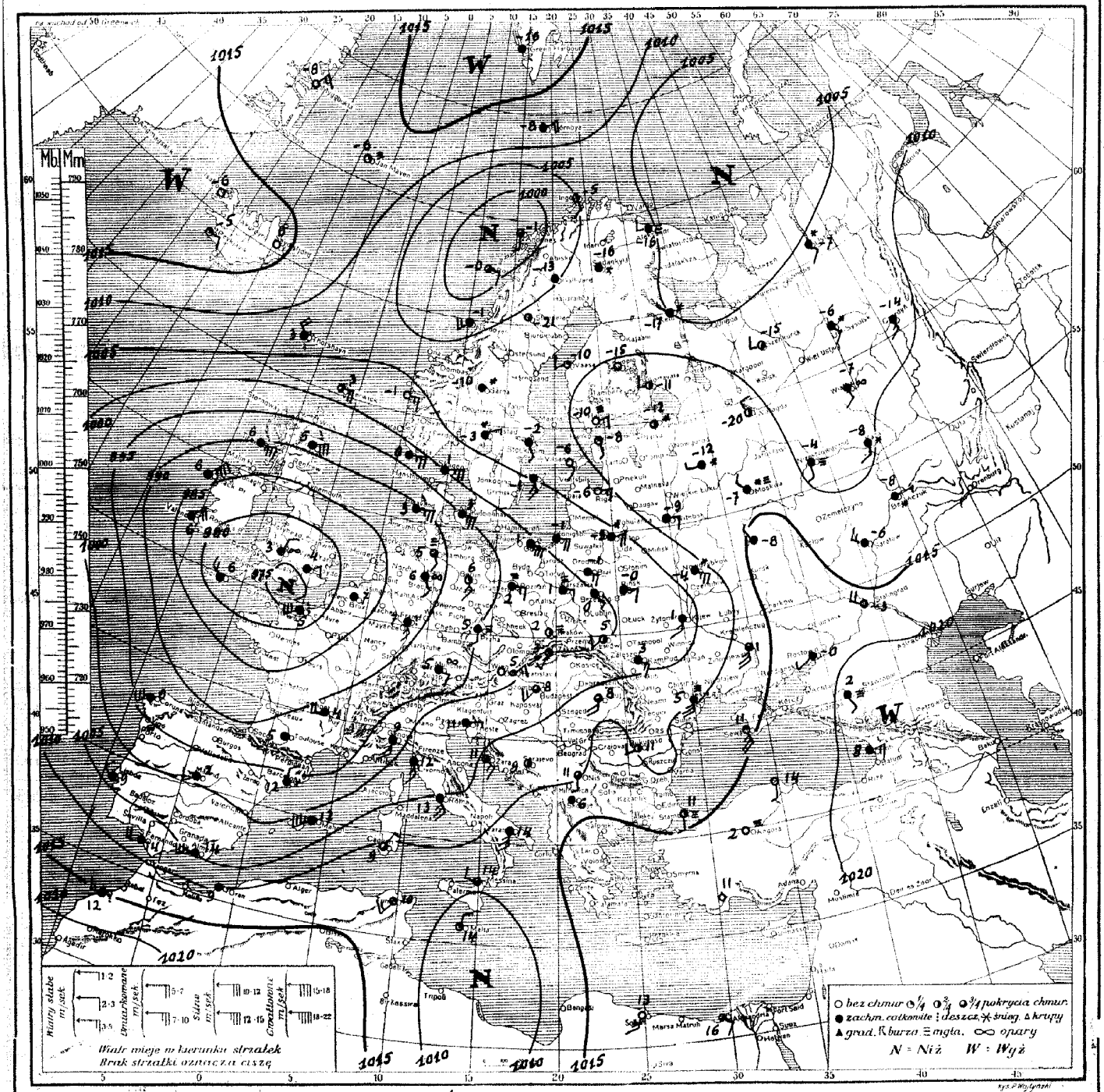

Rozkład ciśnienia: głęboka i rozległa depresja ze środkiem nad kanałem La Manche ogarnia swym wpływem kraje Europy zachodniej i środkowej, drugorzędne depresje pokrywają Skandynawję i Rosję północną. Wysokie ciśnienie nad Rosją południowo-wschodnią i na dalekiej północną.

Obecny stan pogody w Polsce: przeważnie pochmurno i mglisto, na północnym-wschodzie opady. Temper. od -3° w Wileńsk. do +5° w Małop.

Przewidywany przebieg pogody w dniu 13. III. [wtorek]: naogół chmurno z przejaśnieniami; rankiem mglisto, miejscami możliwy drobny opad, zwłaszcza na wschodzie. Temperatura w ciągu dnia kilka stopni powyżej 0°. Słabe wiatry południowo-wschodnie i południowe.

D. P. I. M. № 954. 27. II. 34. 6400. 150 na lepszym.

Spostrzeżenia meteorologiczne z dn. 11. III. 1934 r. 7 godz. G. M. T.

Stacja	Wiatr	Stan pogody	Temp. C°	Opady w mm	Maksimum lub minimum	Stacja	Wiatr	Stan pogody	Temp. C°	Opady w mm	Maksimum lub minimum	Stacja	Wiatr	Stan pogody	Temp. C°	Opady w mm	Maksimum lub minimum
Wilno	11.3 NNW2	02	8	-2	0	-3	Zürich	- ENE2	18	4	3	-	Kijew	11.7 NW4	03	8	-0	0.1	-1
Lida	12.3 NW1	02	0	-2	0	-3	Genève	07.0 NE0	02	6	5	5	4	Kursk					
Suwałki	12.3 NNW1	02	5	-3	0	-6	Lugano	06.4 W0	74	8	4	-	2	Charan	12.9 SSE4	70	8	-10	-	-14
Pińsk	13.0 cisza	03	8	-2	0	-3	Borkumriff	87.0 ESE2	03	8	4	0	-2	Odessa						
Białystok	11.7 NE2	00	0	-1	0	-4	Hamburg	99.8 ESE2	05	8	3	0	3	Sewastopol						
Brześć nB.	12.2 SE2	03	8	-0	0	-2	Sylt	03.1 ESE2	71	8	1	0	-0	Kotlow n.D.	12.6 SSE4	61	8	1	4	-1
Warszawa	08.7 SSE2	03	8	-0	0	-1	Berlin	01.1 SSE2	52	8	3	ślad	2	Saratow	14.7 W1	03	8	-5	1	-11
Kalisz	04.4 SE3	02	6	1	5	-1	Dresden	01.2 SSE2	22	8	4	5	2	Stalingrad						
Kielce	09.3 ESE2	77	8	-0	0.1	-2	Breslau	04.7 SE2	02	5	2	0	1	Orenburg	17.2 S1	03	8	-9	0	-13
Lublin	11.3 ENE1	03	8	0	0	-1	Frankfurt	01.5 SSW2	02	8	6	1	4	Aralsk						
Lwów	12.6 SSE3	77	8	-1	ślad	-4	München	04.1 WSW4	61	8	5	0.4	3	Astrachań						
Łuck	13.2 SSE2	02	8	-2	0	-3	Hannover	00.0 cisza	05	8	4	0.4	3	Baku	23.3 WSW2	01	2	5	0.1	5
Tarnopol	14.6 cisza	18	9	-4	0	-6	Königsberg	10.0 ESE3	02	5	-1	0	-3							
Kraków	11.3 NNW2	02	8	-2	0	-3	Aachen	97.2 SSW2	02	5	6	0.1	4	Madrid						
Zakopane	08.2 SSW1	03	8	-2	0	-6	Memel	10.7 ESE1	02	4	-1	0	-3	La Coruna	05.6 W0	24	8	12	2	-1
Poznań	05.0 SE4	03	8	1	0	-1	Praha	03.1 SSE1	61	7	3	1	-1	S. Fernando	22.2 SE3	03	8	12	0	-1
Bydgoszcz	07.0 cisza	03	8	-0	0	-2	Olomouc	05.6 cisza	05	8	1	0	4	Walencja						
Toruń	06.7 SE2	03	8	0	0	-1	Kosice	10.7 — " —	05	8	2	0.1	-0	Mahon						
Gdańsk	17.7 SSE2	02	6	1	0	-2	Budapeszt	08.9 NNW0	05	8	4	0	4	Lisboa	20.3 WNW6	51	8	11	1	9
Gdynia	07.7 SSE2	02	6	0	ślad	-1	Szegedyn	07.4 SE2	01	4	8	0	6	Genevá	07.8 cisza	63	8	8	3	-1
Chojnice	07.0 cisza	02	7	1	0	-1	Debreczyn	10.4 ESE1	51	7	4	1	1	Padova						
Przemyśl	11.7 NW1	77	8	0	ślad	-2	Arad	06.1 NNW2	03	6	-5	3	-1	Firenze	07.4 cisza	03	8	12	1	-1
Thorshavn							Jagby	05.4 NE2	02	4	-2	0.5	-4	Roma	09.8 SSE6	21	8	13	ślad	-1
Seydisfjord							Rust	11.4 SSW2	02	6	0	0	-1	Napoli	11.9 S2	03	8	12	0	-1
Reykjavik							Nordbyon							Taranto	13.5 SSE3	03	8	12	0	-1
Lerwick	92.4 E5	64	8	3	3	-1	Kiew	06.4 ESE3	01	2	-1	0	-3	Palermo						
Stornoway							Glarus	04.5 ESE4	01	2	-1	0	-2	Messina	13.8 SSW4	03	7	13	0	-1
Aberdeen	96.6 ENE4	02	7	3	0.2	3	Green mark	09.4 S4	00	0	-11	0	-15	Cagliari	12.1 WNW2	03	8	11	0	-1
Tynemouth	90.7 SE4	22	8	5	5	2	Biarritz	08.6 ENE4	02	4	-7	0.2	-1	Zara	09.9 SE6	03	8	12	ślad	-1
Holyhead	83.7 E5	62	7	5	3	-1	Isle Mayen	13.2 W5	03	8	-1	0	-3	Seegrad	11.5 SE2	01	2	9	0	-1
Yarmouth	89.8 SSE5	64	8	4	2	2	Kutjevo	10.6 NNW2	-	8	-9	0	-11	Zagrab	07.5 WSW2	02	7	10	ślad	5
Blackpool	88.1 S3	02	6	5	9	-1	Gallivare							Sarajewo	14.6 cisza	02	6	5	0	1
Valencia	84.1 ENE2	01	4	2	ślad	-1	Haparanda	10.7 cisza	71	8	-12	0.1	-20	Ulc	14.9 SE1	01	3	2	0	1
Mallinhead	88.1 E4	02	7	6	0	-1	Stensele							Skoplje	18.2 cisza	43	0	1	0	-0
Croydon	86.3 SSE4	62	8	7	3	6	Härnösand	13.0 N2	72	8	-6	4	-1	Sofia						
Ross-on-Wye	83.4 E2	52	8	5	3	5	Hartland	09.0 E2	01	3	-4	0	-5	Smyrna						
Scilly	84.7 NW3	01	4	6	1	-1	Sterksund	10.0 E2	72	8	-3	6	-1	Athenae						
Crawsll —	ESE2	64	8	4	3	1	Idre Dpng	06.7 E1	03	8	-0	0	-1	Alexandropolis						
Rochelort	96.7 SW4	82	8	9	17	8	Visby	08.3 SSW2	01	5	0	0	-1	Zante						
Exeter	03.5 SSW5	03	8	10	ślad	9	Oxtmakar	06.1 ESE3	02	6	1	0	-1	Bucuresti	16.4 WNW1	01	3	7	-	2
Clermont	— S3	02	8	6	-	3	Abisko	12.0 cisza	01	7	-11	0	-16	Timisoara						
Lilton	03.0 S3	26	9	7	1	2	Lulea	11.9 NNW1	72	8	-7	ślad	-7	Chisinau						
Nancy							Vilsandi	10.3 S2	00	8	-3	0	-5	Sulina						
Le Havre	88.6 SSW5	13	8	8	1	7	Riga	11.0 E2	03	8	-5	0	-5	Tiflis	14.9 SSW2	00	0	14	0	-1
Brest	74.9 NW2	62	8	7	30	7	Ventspils	09.4 NE2	00	0	-3	0	-5	Bengasi	21.0 SE5	00	0	15	0	-1
Tours	94.4 SSE4	62	8	6	20	6	Helsinki	11.5 NNW2	01	3	-7	0	-9	Tunis						
Paris	95.1 SSE1	03	8	7	0.4	6	Sürdvala	10.4 NW1	01	7	-15	0	-17	Alger						
Strasbourg	03.5 SSW4	13	8	5	3	5	Vasa	11.8 NE4	03	8	-9	0	-9	Tanger						
Toulouse	07.1 S2	02	6	2	1	1	Kuopio	08.0 NW0	71	8	-15	0	-17	Malta	13.8 SSE2	01	5	13	0.4	-
Perpignan	08.1 cisza	01	3	4	9	4	Kem							Angora						
Marseille	07.3 — " —	05	3	5	4	5	Archangielsk							Sinnbul						
Ajaccio	07.1 — " —	64	8	11	12	10	Kargopol							Smyrna						
Rennes	85.4 SSW4	25	7	7	1	6	Ost Cylmc	09.3 S3	03	8	-5	0	-5	Säntis (2500)						
Lyon	05.5 S1	01	3	6	12	5	Perm	16.0 NW2	03	8	-13	0	-15	Eggalpitze 2962						
Helder	94.1 SE3	05	8	4	1	-	Leningrad	08.8 WNW2	03	8	-17	0.1	-18	Schafbick 3186						
Vlissingen	92.6 SSE4	03	8	5	0.1	-	Wologda	02.4 NW1	72	8	-3	1	-3	Pilchlerb (1213)						
Bruxelles	94.6 S4	10	7	5	0	3	Wiatka	11.9 SSW2	72	8	-8	3	-8	Liroczan (1168)						
Kloboenvaer	04.2 ESE3	68	8	2	0.3	-	Tobolsk	26.6 SE1	03	8	-13	0	-14							
Skagen	04.2 SE2	02	5	1	0	-	W. Ust	10.4 NNW2	71	8	-6	ślad	-6							
Blaavand	00.2 E3	03	8	1	0	-	Nowozybkow	09.0 WNW4	03	8	-2	1	-2							
Wien	05.9 SE1	41	8	2	0	2	Moskwa	06.2 NNW1	46	9	-5	0.2	-5							
Klagenfurt							Ufa	17.0 cisza	45	8	-12	0	-14							

UWAGI

Ciśnienie atmosferyczne zredukowane do 0° C., na ciężkość normalną i do poziomu morza.
Siła wiatru w skali Beauforta: 0-cisza zupełna do 9-wicher.

Stan pogody:

00 — 19 — skrócony opis wyglądu nieba i zjawiska specjalne.
20 — 29 — opady w ciągu ostatniej godziny przed obserwacją, lecz nie w chwili obserwacji.
30 — 39 — Wichury pyłowe i zawieje śnieżne.
40 — 49 — Mgła lub gęste opary (przejrzystość mniejsza od 1000 metrów).
50 — 59 — Dżdża (drobny deszcz ze stratus lub rosząca mgła).
60 — 69 — Deszcz.
70 — 79 — Śnieg.
80 — 89 — Przelotne opady.
90 — 99 — Burza.

Zachmurzenie w skali 10 stopniowej: 0—bez chmur, 1—ślady chmur, 2—$^1/_{10}$ pokrycia, nieba, 3—$^1/_{10}$, $^2/_{10}$, $^3/_{10}$, 4—$^4/_{10}$, $^5/_{10}$, $^6/_{10}$, 5—$^7/_{10}$, $^8/_{10}$, 6—$^9/_{10}$, 7—więcej niż $^9/_{10}$ pokrycia nieba, lecz z przerwami, 8—niebo całkowicie pokryte chmurami—$^{10}/_{10}$, 9—niebo niewidoczne z powodu mgły, burzy pyłowej lub innych zjawisk.

Temperatura w całkowitych stopniach Celsjusza. W ostatniej rubryce podawane są najniższe temperatury z nocy ubiegłej lub najwyższe z dnia poprzedniego.

Szczegóły w Nowym Kluczu do układania telegramów meteorologicznych, przyjętym w Kopenhadze we wrześniu 1929.

SPOSTRZEŻENIA PILOTOWE

Stacja	Godz.	Wiatr doliny	KIERUNEK WIATRU NA WYSOKOŚCI 200 m	500 m	1000 m	1500 m	2000 m	3000 m	4000 m	Stacja	Godz.	Wiatr doliny	KIERUNEK WIATRU NA WYSOKOŚCI 200 m	500 m	1000 m	1500 m	2000 m	3000 m	4000 m
Wilno																			
Warszawa																			
Lwów																			
Gdynia																			
Poznań																			
Kraków																			

Państwowy Instytut Meteorologiczny w Warszawie.

Mapa pogody z dnia **13. III. wtorek** 1934 r. **7** g. G. M. T. Nr **72.** Rocznik XV.

Ciśnienie w millibarach: 1 mmb odpowiada ciśnieniu słupa rtęci 3.4 mm. na jednostkę powierzchni.

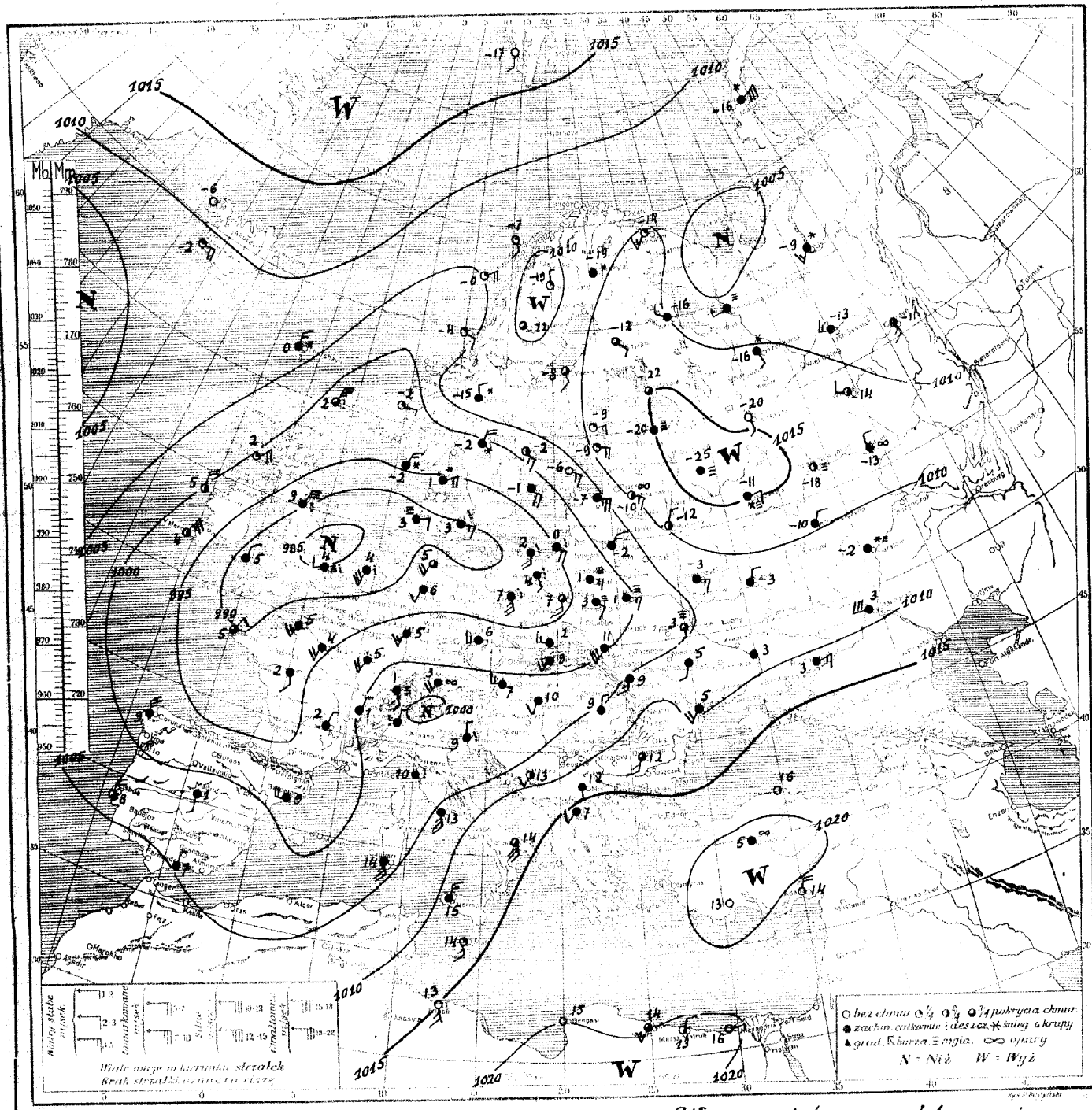

Rozkład ciśnienia: rozległy niż barometryczny ze środkiem nad morzem Północnem, pokrywa w dalszym ciągu kraje Europy zachodniej i środkowej, płytki zaś zalega Rosję północną. Wysokie ciśnienie nad Skandynawją północną, Rosją środkową i Azją Mniejszą, oraz daleką północą.

Obecny stan pogody w Polsce w dzielnicach północnych przeważnie pochmurno, miejscami opad, w południ. rozpogodzenia.

Przewidywany przebieg pogody w dniu 14. III. [środa]: Pomorze, Wileńskie, Polesie – zachmurzenie przeważnie duże, miejscami opady, rano mglisto. Temperatura bez większych zmian. Umiarkowane wiatry południowo-wschodnie. Pozostałe dzielnice – zachmurzenie zmienne, możliwy przelotny opad. Dość ciepło. Słabe lub umiarkowane wiatry z kierunków południowych.

D. P. L. M. № 994.

Spostrzeżenia meteorologiczne z dn. 12. III. 1934 r. [illegible]

Stacya	Godz.	Wiatr	Stan pogody	Temp. C°	Opady w mm	Uwagi
Wilno	04.2	ENE4	74 8	-3	0	-5
Lida	03.4	E4	72 8	-2	0.6	-4
Siwacki	02.9	ESE2	74 8	-3	1	-4
Pinsk	00.9	E2	03 8	-0	2	-1
Białystok	00.2	E3	03 8	-1	4	-2
Brześć n/B	99.8	SE1	04 8	0	1	-2
Warszawa	97.4	E2	44 9	1	4	-0
Kalisz	95.7	ESE1	43 5	2	2	-1
Kielce	99.1	E1	08 8	1	2	0
Lublin	99.3	cisza	02 4	2	2	-1
Lwów	00.7	SE1	02 4	5	2	3
Łuck	00.4	SE1	02 7	2	3	0
Tarnopol	02.5	SE1	02 8	3	1	0
Kraków	99.8	cisza	04 3	2	0.3	0
Zakopane	00.3	SSW1	01 2	3	1	-1
Poznań	96.0	E3	48 9	2	1	1
Bydgoszcz	97.9	ESE1	45 9	1	0.3	-0
Toruń	97.2	ESE1	45 8	1	1	-0
Grudziądz	98.4	SE2	03 8	1	ślad	0
Gdynia	99.3	ESE1	03 8	1	0	0
Chojny	98.4	SSE2	01 3	7	ślad	3
Przemyśl	99.9	WSW1	02 5	11	6	2
Thorshavn	08.2	—	03 8	3	0	—
Seydisfjord						
Reykjavik						
Lerwick	01.9	E4	01 5	3	0.6	—
Stornoway	96.7	ENE6	02 5	4	ślad	—
Aberdeen	92.5	ENE6	61 8	5	4	—
Tynemouth						
Hayghall						
Yarmouth	79.4	E4	61 8	4	2	—
Stockholm	86.4	NE7	02 8	6	1	—
Valencia	81.9	NE4	10 8	8	3	—
Mullingar	84.9	—	02 8	6	1	—
Croydon	76.5	E2	22 6	4	7	—
Ross-on-Wye	78.5	NE2	05 8	3	0	—
Scilly	78.7	NW3	02 6	6	1	—
Cranwell	76.9	NE2	46 9	3	ślad	—
Rochester						
Sosva	90.6	WSW2	03 8	8	15	6
Clermont						
Dijon						
Nancy						
Le Hâvre						
Brest						
Tours						
Paris						
Strassbourg	90.1	S4	62 8	7	—	—
Toulouse	92.1	cisza	03 7	5	12	5
Perpignan	91.1	WNW1	02 6	8	0.4	7
Marseille						
Nizza	03.5	S5	62 8	12	0.3	7
Helder						
Vlissingen						
Bruxelles	82.4	—	10 9	7	1	5
Kirkwall	96.3	ESE2	03 8	3	0.1	—
Skagen	00.0	ES	03 8	1	0	—
Bjuröklubb	88.3	ENE2	64 8	3	1	—
Wien						
Klagenfurt						
Zürich						
Genève						
Lugano						
Borkumriff	86.0	S4	03 8	5	4	—
Hamburg	89.3	SSE2	08 5	5	4	5
Stettin	94.1	ESE4	62 8	2	1	2
Berlin	02.3	SSE3	01 3	6	2	4
Dresden	92.4	SSE4	02 5	8	0.3	5
Breslau	96.6	cisza	05 5	4	ślad	0
Frankfurt	89.3	SSE3	62 8	7	7	6
München	92.0	ESE3	05 8	5	0	2
Hannover	89.4	SSE2	05 7	5	1	2
Königsberg	01.3	ESE4	03 8	-1	ślad	-2
Aachen	85.1	S4	03 8	7	1	—
Metz	03.1	E3	02 5	-2	0	—
Paris	95.6	S2	08 5	5	0	2
Clermont						
Koblenz	01.6	SW1	05 5	6	2	3
Budapest	01.3	SW3	02 5	8	0	8
Kaschau						
Debreczen	03.1	SSW5	01 4	9	—	9
Lwów	05.7	WSW3	02 5	-7	0.3	—
Ungvar	05.2	SSE2	01 3	-5	0	—
Kassa	98.8	ESE1	10 5	-0	2	—
Nagyszeben	02.6	SW3	10 8	-1	0	—
Pécs	05.5	E2	01 2	-1	0	—
Fiume	02.0	E4	01 2	0	0	—
Green Hurst	17.2	cisza	00 0	-16	0	—
Siebenbürg	12.2	NE4	10 7	-8	ślad	—
Lac Magger	14.6	cisza	04 3	-6	0	—
Kolozsvar	08.7	N1	03 8	-9	ślad	-13
Hermannst	04.0	cisza	03 8	-13	0	—
Temesvar						
Steinkuhe	07.5	cisza	02 4	-21	0	-24
Hermannst	08.7	N1	01 4	-11	0	—
Warszau	07.4	NE1	74 8	-3	1	-4
Stockholm	08.6	SE1	03 8	-2	0.2	-3
Haparanda	03.3	NNE1	03 8	0	0	-1
Visby	04.8	SE3	02 6	-1	0	—
Grimsstad	01.6	E6	02 5	1	0	—
Abisko	01.6	cisza	72 8	-10	2	-11
Arkhan	12.6	SSE1	01 2	-8	0	-12
Haparanda	08.4	SE2	00 0	-6	0	-7
Riga	08.6	E4	00 0	-6	0	-9
Kuntspits	07.7	E3	03 8	-6	0	—
Petersburg	12.0	ENE1	04 0	-10	0	-15
Sortavala	10.5	W3	72 8	-11	0	-18
Vaasa	08.8	SW1	01 1	-10	0	-13
Kuopio	10.6	WSW1	00 0	-15	0.2	-19
Kasan	04.7	NW1	72 8	-17	0.3	-21
Archangel was						
Kargopol	08.4	SSW1	71 8	-18	0	-25
Ost Cylma	06.1	SE2	72 8	-7	0.2	-9
Perm						
Leningrad	11.9	cisza	73 4	-12	ślad	-15
Wologda	11.5	NW1	01 4	-20	0.3	-20
Wiatka	09.0	SSE1	08 8	-7	0.3	-9
Ustsysla	15.1	SE1	03 8	-8	0.1	—
W. Tajga	12.8	ENE1	03 8	-9	0	—
Nowaja Zemla	07.9	ES	74 8	-4	0.3	-4
Archangel	13.0	NW2	77 8	-7	0.2	-8
Ufa						
Kijew	03.8	S1	62 8	1	—	-1
Kursk						
Charkow	09.4	S2	72 8	-8	1	-8
Odessa	09.0	S3	47 8	5	0	—
Sewastopol	13.5	SSE5	00 0	11	0	—
Rostow n.D.	19.3	SW1	02 7	-3	0	—
Saratow	11.1	WNW1	03 8	-6	—	—
Stalingrad	16.5	WNW1	02 5	-3	0	-3
Orenburg						
Soczi	19.8	NE2	02 7	8	0	—
Astrachan						
Baku						
Madrid	00.6	SW2	02 6	2	7	—
La Coruna	91.9	SW6	25 8	6	13	—
S. Fernando	07.8	W4	03 8	14	0	—
Valencia						
Mahon	00.6	SW1	03 8	12	0	—
Lizbon	05.3	NW1	63 7	7	4	6
Genova	99.0	S5	21 8	9	1	—
Padova						
Venedig	03.1	cisza	03 8	10	1	—
Konic	06.5	SSE5	03 8	13	0	—
Capodi	08.7	S3	03 8	12	0	—
Ancona	10.2	S3	03 8	11	0	—
Palermo	11.8	NW1	02 4	12	0	—
Messina	11.7	WNW1	02 5	14	0	—
Cagliari	10.2	NNE1	02 5	9	ślad	—
Zara	06.6	SE3	02 4	11	—	—
Sarajewo						
Agram	03.0	WNW2	03 2	8	ślad	7
Sarajewo	08.9	cisza	02 4	9	0	7
Nis	09.3	S1	02 5	11	0	9
Skoplje	13.0	cisza	02 6	6	0	1
Sofia	12.0	SW1	02 7	11	0	9
Varna	12.2	cisza	02 5	6	0	2
Sulina						
Kiszinew						
Lemberg						
Kuopio	09.5	WSW2	02 4	11	—	—
Timisoara						
Czisinau	10.5	cisza	45 7	3	0	1
Sulina	10.4	SW3	03 8	3	0	1
Tripoli						
Bengasi						
Tunis	11.5	SW3	01 3	10	6	9
Riga						
Tanger						
Malta	09.6	NNE2	01 1	14	0	—
Ragusa						
Stambul	17.1	S1	00 0	14	0	—
Smyrna						
Säntis (2500)						
Zugspitze (2964)						
Sonnblick (3106)						
Fichtelb (1215)						
Obir (2140)						

UWAGI

Ciśnienie atmosferyczne zredukowane do 0° C., na ciężkość normalną i do poziomu morza.
Siła wiatru w skali Beauforta: 0-cisza zupełna do 9-wicher.

Stan pogody:

00 — 19 — skrócony opis wyglądu nieba i zjawiska specjalne.
20 — 29 — opady w ciągu ostatniej godziny przed obserwacją, lecz nie w chwili obserwacji.
30 — 39 — Wichury pyłowe i zawieje śnieżne.
40 — 49 — Mgła lub geste opary (przejrzystość mniejsza od 1000 metrów).
50 — 59 — Dżdża (drobny deszcz ze stratus lub rosząca mgła).
60 — 69 — Deszcz.
70 — 79 — Śnieg.
80 — 89 — Przelotne opady.
90 — 99 — Burza.

Zachmurzenie w skali 10 stopniowej: 0—bez chmur, 1—ślady chmur, 2—$^1/_{10}$ pokrycia, nieba, 3—$^2/_{10}$, $^3/_{10}$, 4—$^4/_{10}$, $^5/_{10}$, $^6/_{10}$ 5—$^7/_{10}$, $^8/_{10}$, 6—$^9/_{10}$, 7—więcej niż $^9/_{10}$ pokrycia nieba, lecz z przerwami, 8—niebo całkowicie pokryte chmurami—$^{10}/_{10}$, 9—niebo niewidoczne z powodu mgły, burzy pyłowej lub innych zjawisk.

Temperatura w całkowitych stopniach Celsjusza. W ostatniej rubryce podawane są najniższe temperatury z nocy ubiegłej lub najwyższe z dnia poprzedniego.

Szczegóły w Nowym Kluczu do układania telegramów meteorologicznych, przyjętym w Kopenhadze we wrześniu 1929.

SPOSTRZEŻENIA PILOTOWE

Stacya	Godz.	Wiatr doliny	Kierunek wiatru na wysokości 200 m	500 m	1000 m	1500 m	2000 m	3000 m	4000 m
Wilno									
Warszawa									
Lwów	7⁰⁰	SSW1	—	WSW2	WSW2	W2	—	—	—
Gdynia									
Poznań									
Kraków									

Państwowy Instytut Meteorologiczny w Warszawie.

Mapa pogody z dnia 14. III. (środa) 1934 r. 7 g. G. M. T. Nr. 73 Rocznik XV.

Ciśnienie w millibarach; 1 mmb odpowiada ciśnieniu słupa rtęci 3·4 mm. na jednostkę powierzchni.

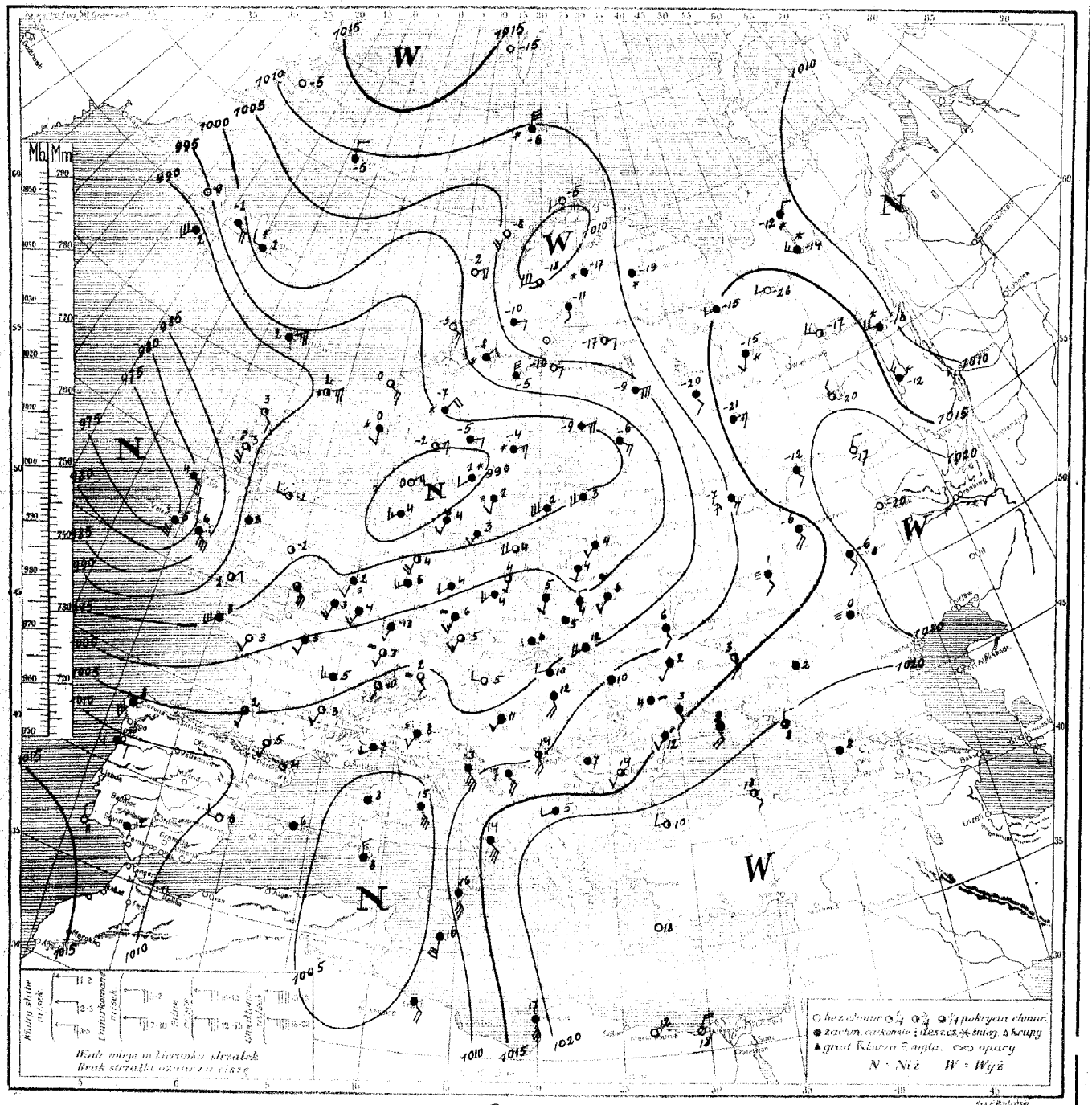

Rozkład ciśnienia: obszerna depresja ze środkami nad Estonją i Irlandją ogarnia swym wpływem kraje Europy zachodniej i środkowej oraz Rosję zachodnią i środkową; drugorzędna depresja nad Włochami. Wyż Azorski sięga aż po Hiszpanję, drugi utrzymuje się nad dorzeczem Wołgi, Ukrainy i Azją Mniejszą.

Obecny stan pogody w Polsce: w Wielkopolsce i na Pomorzu chmurno, pozatem pochmurno, miejscami deszcz. Temp. od 4° do 14°.

Przewidywany przebieg pogody w dniu 15. III. (czwartek). Zachmurzenie zmienne z zanikającemi gdzieniegdzie drobnemi opadami. Temperatura bez większych zmian. Słabe lub umiarkowane wiatry południowo-zachodnie i południowe.

D. P. I. M. № 954. 27.II.34. 6.000. 1.50 na lepszym

13. III. (Wtorek) 7

Wilno	0.11	NE3	03	8	-2	0	-4
Lida	014	E5	47	8	-2	0	-3
[illegible]	983	SE4	44	8	-0	0	-2
Pińsk	999	E3	47	8	1	0	-0
Białystok	973	E3	43	8	1	0	0
Brześć n/B.	981	ESE2	44	9	3	0	0
Warszawa	938	S3	02	4	7	0	3
Kalisz	917	SW2	02	5	8	0	5
Kielce	962	S3	02	7	10	0	6
Lublin	967	Cisza	02	7	10	0.5	2
Lwów	954	SW6	02	5	11	0•	6
Łuck	999	S4	02	6	7	3	4
Tarnopol	026	SSE2	02	8	7	0	5
Kraków	971	W3	02	6	12	0	7
Zakopane	977	SW7	02	6	9	0	8
Poznań	909	SE5	63	8	7	1	2
Bydgoszcz	911	Cisza	67	8	3	5	2
Toruń	912	SSE2	61	8	5	1	2
Grudziądz	913	ESE1	62	8	4	4	1
Gdynia	919	SE4	61	8	2	02	—
Cieszyn	973	SSE4	02	7	11	0	11
Przemyśl	985	SW4	02	7	14	0	8
Thorshavn	022	N3	83	8	0	0.6	—
Seydisfjord							
Reykjavik							
Lerwick	998	NE5	10	5	2	1	—
Stornoway	016	N2	83	6	1	2	
Aberdeen							
Tynemouth	899	NE6	63	8	3	8	—
Holyhead	907	NNE6	61	8	5	1.0	3
Yarmouth	852	WSW2	51	8	4	1	—
Blacksod	002	N4	01	4	5	sl.	—
Valentia	986	NE5	01	4	4	1	—
Mallinhead	982	N4	02	7	4	0	—
Croydon							
Ross-on-Wye	898	WNW2	03	8	4	0	3
Scilly							
[illegible]							
[illegible]							
[illegible]							
Dijon							
Nancy	939	SW4	03	8	5	—	—
Le Havre	923	SW3	02	6	6	0.2	5
Brest	904	N2	81	5	5	0.5	5
Tours	944	SSE2	02	8	2	01	3
Paris							
Strasbourg	002	S1	02	4	4	0	3
Toulouse							
Perpignan	971	Cisza	02	6	6	0	4
Marseille							
Ajaccio							
Helder	869	SSW6	62	8	4	1	—
Vlissingen	—	SSW6	03	8	5	1	—
Bruxelles							
Kopenhaga	900	ESE3	64	8	5	10	—
Skagen	936	ENE4	78	8	1	05	—
[illegible]	884	E1	41	8	3	7	—
Wick	003	W3	02	6	7	0	7
[illegible]							

	018	SSE2	48	9	1	4	1
	014	NE0	02	3	1	0.5	1
	003	N2	10	8	6	3	1
	890	S4	51	8	5	sl.	—
	911	SW4	02	7	5	0.1	4
	901	SE1	08	8	4	0	4
	957	W4	01	3	8	3	6
	954	WSW3	02	5	8	0	7
	971	SSW3	02	6	5	2	5
	020	SSW4	05	6	3	5	1
	931	SW1	05	8	6	0	5
	944	ESE4	62	8	0	jl.	0
	930	E4	61	7	5	jl.	5
	967	ESE4	05	8	-1	0	—
	992	WSW3	02	7	6	0	5
	031	SW1	02	5	9	0	8
	031	SSW1	02	6	10	0	9
	047	S4	03	8	10	0	10
	089	NW4	02	9	-6	1	—
	056	ENE4	01	2	-0	1	—
	038	ESE2	01	1	-4	jl.	—
	998	E3	01	2	-0	0	—
	978	ENE1	02	6	-0	0	—
	167	S1	00	0	-17	0	-20
	032	NNE2	74	9	-9	02	-9
	114	NW1	01	4	-19	03	-25
	091	Cisza	46	9	-11	0	-15
	104	Cisza	02	5	-22	0	-26
	038	SE2	01	4	-3	0.1	—
	997	NE4	72	8	-2	0	-3
	023	ESE3	01	4	-2	0	-2
	958	ENE3	74	8	-0	2	-1
	980	ESE4	03	8	-1	0	—
Abisko	122	Cisza	00	0	-19	1	-20
	106	ESE4	01	1	-9	0	-12
	036	ESE3	00	0	-6	0	-9
	046	ESE4	03	7	-7	0	-8
	022	ESE6	03	8	-7	0	—
	115	E2	01	1	-9	0	-15
	151	Cisza	04	5	-22	0	-27
	089	SSE2	02	3	-8	0.3	-8
	124	S0	01	3	-11	0	-13
	104	WSW2	03	8	-16	03	-17
	092	WSW1	43	8	—		-25
Kargopol	109	W3	72	8	-15	02	-23
	063	SW3	72	8	-9	0.6	-9
	073	SW2	72	8	-8	—	-9
	141	Cisza	45	9	-20	jl.	-21
	141	SSE2	03	0	-20	0	-1
	114	WNW1	03	5	-14	06	-15
	099	SE2	71	8	-9	0.4	-10
	147	W1	00	0	-14	0	-15
	066	ESE3	03	8	-3	0	-3
	147	ENE2	77	8	-11	0	-14
	246	SW3	72	9	-12		-16

	047	SE2	43	5	3	1	2
	098	NE2	03	8	-3	1	-3
	122	NNW2	05	6	-13	0	-15
	095	NW4	02	7	5	0	-1
	125	ENE3	08	8	3	0	—
	060	Cisza	77	8	-2	—	-3
	093	W6	03	8	3	0	-1
	178	S5	03	8	2	0	-1
	210	S2	08	8	5	0	6
	018	S1	03	8	1	0	1
	974	NW5	81	8	9	6	—
	022	WSW2	00	1	8	0	7
	031	N4	02	5	8	5	6
	062	SE5	03	8	13	jl.	—
	134	SSE2	02	6	13	0	—
	705	NNE3	03	8	15	0	—
	034	SE5	02	4	14	0	—
	111	SE1	02	7	12	0	9
	151	SW2	03	8	7	0	5
	117	SW3	02	5	+13	0	4
	066	S	01	3	13	—	—
	115	SE2	03	8	7	0	0
	157	S3	00	0	13	0	—
	201	Cisza	00	0	15	0	—
Tanger							
	144	S3	01	2	14	0	—
Stambuł	179	—	01	3	16	0	—
	161	Cisza	00	0	16	0	8

Ciśnienie atmosferyczne zredukowane do 0° C., na ciężkość normalną i do poziomu morza.
Siła wiatru w skali Beauforta: 0 cisza zupełna do 9-wichér.

Stan pogody:

00—19 — skrócony opis wyglądu nieba i zjawiska specjalne.
20—29 — opady w ciągu ostatniej godziny przed obserwacją, lecz nie w chwili obserwacji.
30—39 — Wichury pyłowe i zawieje śnieżne.
40—49 — Mgła lub gęste opary (przejrzystość mniejsza od 1000 metrów).
50—59 — Dżdża (drobny deszcz ze stratus lub rosząca mgła).
60—69 — Deszcz.
70—79 — Śnieg.
80—89 — Przelotne opady.
90—99 — Burza.

Zachmurzenie w skali 10 stopniowej: 0—bez chmur, 1—ślady chmur, 2—$^1/_{10}$ pokrycia nieba, 3—$^2/_{10}$, $^3/_{10}$, 4—$^4/_{10}$, $^5/_{10}$, $^6/_{10}$, 5—$^7/_{10}$, $^8/_{10}$, 6—$^9/_{10}$, 7—więcej niż $^9/_{10}$ pokrycia nieba, lecz z przerwami, 8—niebo całkowicie pokryte chmurami—$^{10}/_{10}$, 9—niebo niewidoczne z powodu mgły, burzy pyłowej lub innych zjawisk.

Temperatura w całkowitych stopniach Celsjusza. W ostatniej rubryce podawane są najniższe temperatury z nocy ubiegłej lub najwyższe z dnia poprzedniego.

Szczegóły w Nowym Kluczu do układania telegramów meteorologicznych, przyjętym w Kopenhadze we wrześniu 1929.

SPOSTRZEŻENIA PILOTOWE

Stacja	Godz.	Wiatr dolny	Kierunek wiatru na wysokości 200 m	500 m	1000 m	1500 m	2000 m	3000 m	4000 m
Wilno									
Warszawa									
Lwów									
Gdynia									
Poznań									
Kraków									

Państwowy Instytut Meteorologiczny w Warszawie.

Mapa pogody z dnia **15. III. czwartek** 1934 r. **7** g. G. M. T. Nr. **74** Rocznik XV.

Ciśnienie w millibarach; 1 mmb. odpowiada ciśnieniu słupa rtęci 3.4 mm. na jednostkę powierzchni.

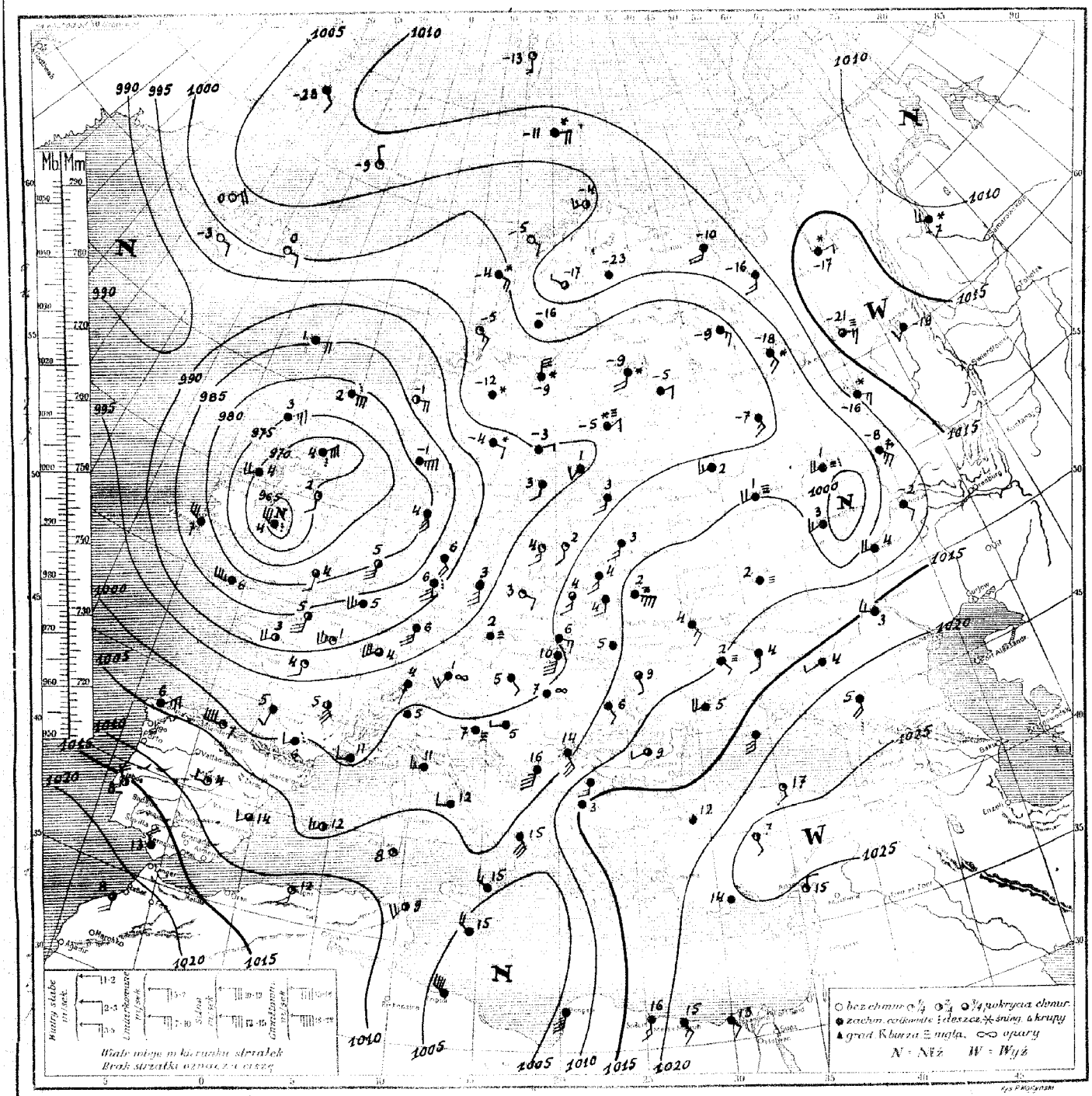

Rozkład ciśnienia: głęboka depresja ze środkiem nad Anglją ogarnia kraje Europy zachodniej; drugorzędna depresja nad Rosją środkową, Finlandją oraz Włochami. Obszar wysokiego ciśnienia leży nad oceanem Lodowatym i Uralem, drugi nad Kaukazem i Azją Mniejszą, trzeci nad Azorami.

Obecny stan pogody w Polsce: na Pomorzu i w Wielkopolsce rozpogodzenia, pozatem pochmurno, miejscami deszcz.

Przewidywany przebieg pogody w dniu 16. III. [piątek]: Śląsk, Podhale, Tatry, wyż. Małopolska i Małopolska wsch. – przeważnie pochmurno z opadami. Dość ciepło. Umiarkowane wiatry południowo-wschodnie i wschodnie.

Pozostałe dzielnice – chmurno i mglisto, miejscami drobny deszcz. Nieco chłodniej. Słabe wiatry południowo-wschodnie i wschodnie.

	99.0	SSW2	03	8	4	0	2		06.2	SSW0	05	3	0	0	-0		08.3	SE1	03	8	6	0	5					
	01.1	cisza	68	8	2	0.3	2		06.8	E0	02	4	1	0	0		-	cisza	43	8	-	0.6	-					
	00.4	SW2	02	5	3	2	1		07.2	NNW4	49	8	3	3	1		20.7	N1	07	2	-17	0	-18					
	01.5	SW2	02	6	6	2	2		93.0	WSW5	02	5	5	0	-		12.5	WSW3	03	8	5	0	-					
	99.5	SW2	04	8	4	2	2		95.3	SSW4	02	5	4	01	4		17.2	SSE4	03	7	12	0	-					
	01.0	NNW2	07	8	4	0.3	0		97.7	SSW5	01	4	4	0	3		18.2	cisza	02	6	2	0	-					
	00.7	S2	03	8	5	4	4		98.8	SSW4	02	7	4	0	2		19.8	SE2	03	8	-6	2	-9					
	00.6	SSW2	02	5	5	0	4		01.0	S3	05	6	6	0	3		16.9	cisza	46	9	0	0.2	0					
	02.6	cisza	05	8	5	3	5		02.7	cisza	03	8	5	0	4													
	01.3	— " —	03	8	5	0.3	3		01.2	SW1	61	6	3	ślad	0													
	03.7	SW5	02	8	12	0	6		06.7	SSE2	08	5	2	2	1													
	03.5	S4	02	6	8	0	6		97.1	WSW3	05	6	6	0	4		14.9	N4	46	9	3	0	1					
	07.3	SSE2	02	8	6	0	4		98.0	SW2	02	7	3	0	3													
	03.0	NE1	61	8	6	0	5		98.1	SW3	62	8	4	1	4		11.5	cisza	00	0	0	1	-					
	01.2	SSW3	03	8	10	3	8		96.8	SSW3	01	5	3	-	-		05.1	S5	03	8	8	1	-					
	00.6	SSW3	02	6	4	0	2		03.9	SW3	01	4	5	0	4													
	00.3	S1	02	5	4	0	2																					
	00.2	SW1	02	7	5	0	2		06.4	W2	03	7	10	ślad	9													
	99.8	SW1	02	5	4	0	2										14.5	NW2	01	4	8	0	6					
	97.0	SW4	02	5	4	0.1	2										07.7	WSW2	03	8	7	3	-					
	04.2	SW0	62	8	4	1	4		07.5	S4	03	8	12	0	11													
	03.8	SW3	03	8	14	0	10		08.9	WNW3	02	5	-7	0	-													
	94.6	ENE5	03	8	2	0.4	-		09.1	WSW1	01	2	-5	0	-		03.7	SE8	03	8	15	0	-					
									03.8	ENE4	01	1	-2	0	-		06.9	S6	03	8	17	0	-					
									98.4	ESE3	01	1	-3	0	-													
	90.3	ENE5	83	5	2	1	-		92.2	E2	02	5	-2	0	-		99.7	SSW3	02	6	8	0	-					
	89.4	SE2	01	4	3	1	-		91.3	SSE2	71	8	-0	2	-		12.3	SSW7	03	8	16	-	-					
	90.6	SW1	01	4	-2	0	-		09.7	NE6	72	8	-6	0.2	-		04.6	NW3	03	8	8	0	-					
	92.3	W1	01	3	-1	0.5	-									Zara	08.5	SES	02	6	15	-	-					
									09.5	N2	03	8	-5	ślad	-		09.2	ENE4	02	5	14	0	13					
	95.5	SW1	01	4	1	0	-		94.6	NNE4	74	8	-7	6	-9		05.8	W1	02	7	13	0	13					
	79.6	SE6	14	8	4	ślad	-		10.0	WSW8	70	5	-18	ślad	-		10.3	ESE6	01	4	13	0	12					
	74.8	SSE7	64	8	5	11	-		07.8	S1	-	8	-11	1	-14		13.5	SE1	02	6	11	0	11					
	85.3	SE3	02	7	2	0	-		06.4	E1	03	8	-10	0.5	-13		18.5	W1	03	8	5	0	3					
	85.3	ESE1	05	6	3	0.2	-		01.0	N6	02	6	-5	0	-													
	93.4	SE1	05	8	2	0.1	-		92.4	E2	03	8	-5	10	-5		16.2	cisza	01	3	9	0	6					
									93.5	ENE3	72	8	-4	21	-4													
Cranwell	94.0	cisza	45	2	-1	0.1	-		89.5	SW2	72	8	1	0.1	2													
	94.1	SW1	02	4	3	ślad	3		92.8	SSW2	03	8	1	7	-													
	05.8	WSW4	01	5	8	23	6		92.6	S2	44	8	1	2	-		14.3	WSW2	00	3	14	0	5					
								Abisko	11.1	cisza	01	2	-21	0	-25													
	02.7	WSW3	03	8	5	ślad	1		93.5	ESE5	72	8	-6	ślad	-8		13.5	cisza	05	7	4	0	1					
									91.4	WSW2	03	8	-2	2	-5		14.9	SW3	01	8	12	0	6					
	97.7	SW5	01	6	5	0.6	4		95.5	SW4	03	8	3	2	-3		05.1	SSE4	03	8	-	0	-					
	95.9	SW6	02	8	8	0	7		93.6	SW3	03	8	1	0.5	-		19.1	SE7	02	6	17	0	-					
	01.5	SSW3	44	9	3	0.2	1		95.7	E2	03	8	-9	0	-10		01.8	-	01	3	11	0	10					
	00.2	S2	88	8	5	4	5		03.9	E6	03	8	-9	0	-22		06.2	W4	61	5	11	0	7					
	03.9	S2	02	6	4	0	1		03.9	E2	00	0	-10	0	-12													
	07.8	SSW1	02	5	5	0.1	4		04.5	E2	01	3	-14	0	-16		07.9	SSE6	02	7	16	0	-					
	06.9	cisza	01	3	4	0	3		13.0	NE1	-	8	+24	0	-26													
									14.7	W1	45	-	+15	0.1	-16		21.9	SSE0	01	3	18	0	-					
	04.6	cisza	03	8	8	3	7		15.8	NNE1	46	9	+24	-	-25		-	cisza	00	3	15	0	-					
Lyon	05.8	SSW2	02	3	3	0	2		12.1	WNW3	72	8	-14	ślad	-13													
Reines	99.1	SW2	02	5	3	ślad	3		12.7	NW3	72	8	-12	-	-12													
	94.7	WSW3	02	5	4	0.1	-		99.4	E4	72	8	-7	0.6	-10													
	9x.4	S1	21	6	4	1	-		16.2	E3	47	7	-21	0	-25													
	96.9	SSW3	02	7	4	5	3		19.1	NW1	01	3	-20	32	-21													
	90.7	SSW3	03	8	4	0	-		08.2	S1	03	8	-13	0	-14													
	87.8	NE4	76	9	0	3	-																					
	87.1	WSW5	03	8	4	1	-																					
	05.4	WNW1	03	6	5	ślad	5		10.2	SE3	36	8	-7	2	-10													

Dla ilości zachmurzenia zredukowanej do 0° C, na ciężkość normalną i do poziomu morza. Siła wiatru w skali Beauforta: 0 — cisza, 12 — huragan.

Stan pogody:

00 — 19 — skrócony opis wyglądu nieba i zjawisko specjalne.
20 — 29 — opady w ciągu ostatniej godziny przed obserwacją, lecz nie w chwili obserwacji.
30 — 39 — Burze pyłowe i zamiecie śnieżne.
40 — 49 — Mgła lub gęste opary (przejrzystość mniejsza od 1000 metrów).
50 — 59 — Drizzle (drobny deszcz ze śniegiem lub rosnąca mgła).
60 — 69 — Deszcz.
70 — 79 — Śnieg.
80 — 89 — Przelotne opady.
90 — 99 — Burze.

Zachmurzenie w skali 10 stopniowej: 0 — brak chmur, 1 — ślady chmur, 2 — 1/10 pokrycia nieba, 3 — 2/10 3/10 4 — 4/10 5/10 6/10 7/10 8 — 8/10 9/10, 9 — 10/10 pokrycia nieba, lecz z przerwami, 10 — niebo całkowicie pokryte chmurami.

Temperatura w całkowitych stopniach Celsjusza. W ostatniej rubryce podawane są najniższe temperatury z nocy ubiegłej lub najwyższe z dnia poprzedniego.

Depesze w Nowym Kłuczu do zakładania telegramów meteorologicznych, przyjętym w Kopenhadze we wrześniu 1929.

Wilno																												
Warszawa	6[00]	SW2	NE4	-	-	-	-	-	-																			
Lwów	7[00]	SW10	-	SW15	SW13	WSW35	-	-	-																			
Sulejów																												
Poznań	7[00]	SSW3	SSW5	SSW6	-	-	-	-	-																			
Kraków	7[00]	NW1	-	W3	WSW11	-	-	-	-																			

Państwowy Instytut Meteorologiczny w Warszawie.

Mapa pogody z dnia *16. III. piątek* 1934 r. *7* g. G. M. T. Nr. *75.* Rocznik XV.

Ciśnienie w millibarach; 1 mmb. odpowiada ciśnieniu słupa rtęci 34 mm. na jednostkę powierzchni.

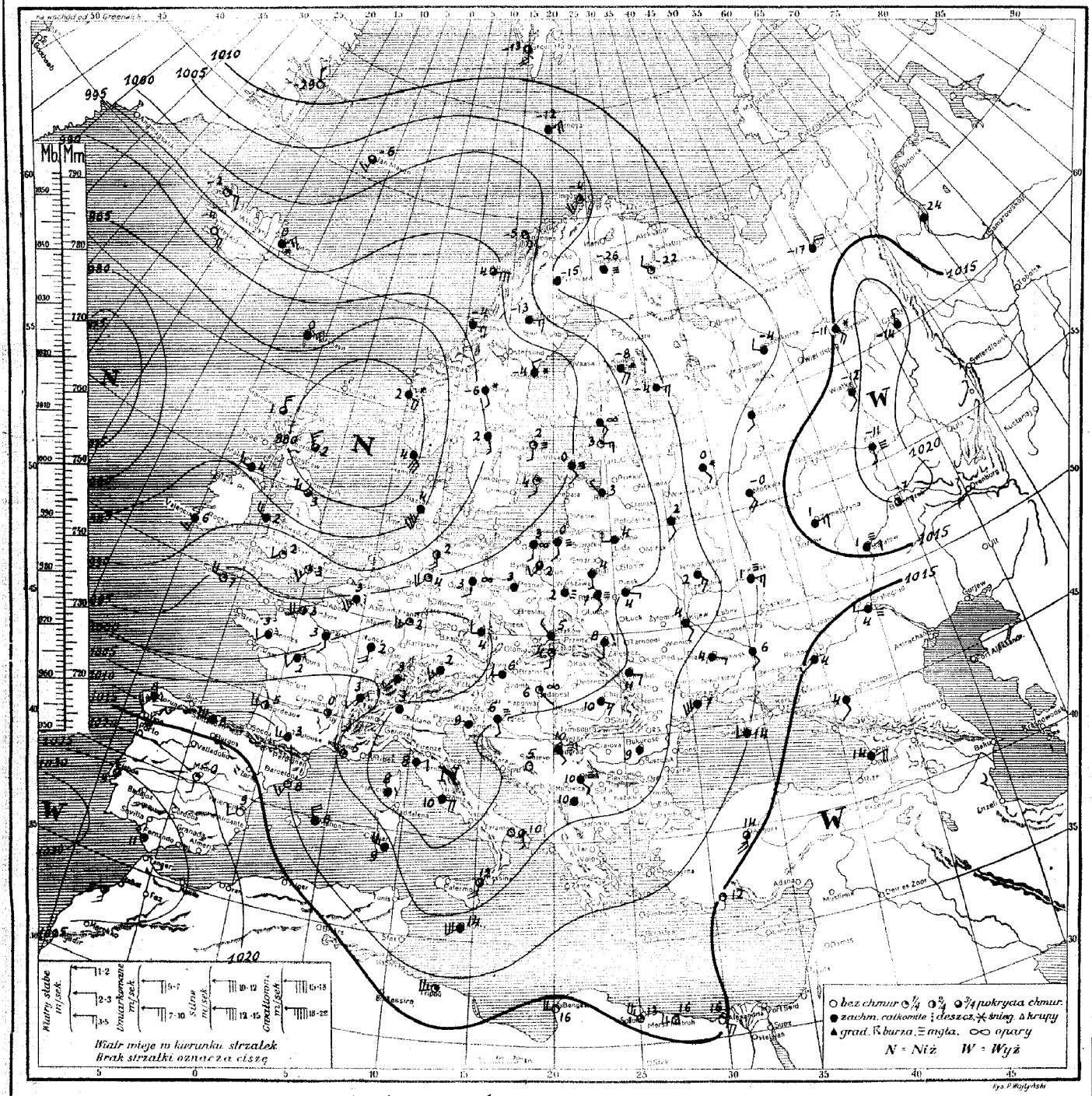

Rozkład ciśnienia: *głęboka depresja ze środkiem nad morzem Północnem ogarnia swym wpływem kraje Europy zachodniej i środkowej; bruzda niskiego ciśnienia rozciąga od Włoch poprzez Węgry i Polskę po Łotwę. Obszar wysokiego ciśnienia leży nad Rosją centr. i wsch. oraz Kaukazem i Azją Mn. drugi nad Azorami*

Obecny stan pogody w Polsce *na zachodzie i w środku rozpogodzenia, miejscami mgła, pozatem pochmurno, gdzieniegdzie deszcz.*

Przewidywany przebieg pogody w dniu *17. III. [sobota]: chmurno z rozpogodzeniami w ciągu dnia, rano miejscami mglisto. Dość ciepło. Najpierw słabe potem umiarkowane wiatry południowe i południowo-wschodnie.*

Wilno	02.4	SSW3	02	8	3	0	2		98.3	SSW0	03	8	4	–	–		06.4	SE3	03	8	4	0	3
	04.7	SSW3	48	9	2	0	1		99.1	SW2	62	8	5	1	4		08.2	cisza	04	8	2	0	2
	03.0	SSW3	44	8	2	0	1		04.0	SE0	03	8	5	0	3		05.5	SE5	38	8	-8	1	-10
	05.7	NE3	43	8	2	4	1		–	SSW6	61	8	5	1	–		10.4	SW4	02	7	5	0	–
	03.0	S3	02	7	4	0	2		86.1	SSE4	25	8	6	ślad	4		16.6	S6	02	5	–	0	–
	03.8	S2	03	8	4	1	3		93.9	SSE4	02	5	8	2	4		17.9	SW1	–	6	4	0	–
Warszawa	00.6	S3	02	5	4	0	3		92.9	SSE5	02	6	3	0	1		09.3	SW4	03	8	4	0	-2
Kalisz	97.1	SSE1	01	3	3	0	0		94.3	SSE4	01	3	6	0.2	3		16.1	WNW3	03	8	3	0	3
Kielce	01.1	WSW3	61	8	5	2	4		97.3	ESE2	05	2	5	–	2								
Lublin	00.4	SE3	03	8	5	5	2		92.7	S5	22	7	6	2	2								
Lwów	04.1	cisza	03	8	5	0	2		97.8	SW3	05	6	1	0									
Łódź	05.2	NE2	44	9	4	0	0		87.7	S5	61	8	6	0.3	3								
	05.8	cisza	02	8	5	0	2		98.9	SSW2	01	2	2	–	–								
	00.4	E3	03	8	6	14	4		87.4	SW5	02	5	5	1	5		08.1	W2	01	3	4	0.4	4
	97.7	S7	02	6	10	4	1		98.4	SSE2	02	6	3	3	–		04.8	NE6	16	8	6	6	–
	97.6	ESE2	00	0	3	0	0		96.7	cisza	48	9	2	ślad	0		14.9	NW4	03	8	13	4	–
	98.4	SSE1	01	3	4	0	0										06.3	SW2	01	4	14	0	–
	98.3	SSE2	01	3	4	0	0		04.2	cisza	03	8	6	0	5		03.9	WSW3	02	4	12	0	–
	98.9	SW3	11	3	4	0	0		01.9	NE0	05	8	7	0	6		15.8	NW6	01	4	8	5	7
	97.1	S3	01	3	4	0.3	–		99.2	SE1	03	8	9	0	7		02.2	ESE4	03	8	9	–	–
	98.3	SE2	81	2	8	2	4		03.9	SSE5	02	5	15	0	10								
	03.9	NNW1	05	7	6	0	4		06.2	SW4	02	6	-9	0	–								
	86.6	ENE6	03	8	1	3	–		04.2	SW3	02	4	-9	3	–		04.5	W2	03	7	12	0.1	–
									99.6	ESE4	71	7	-4	ślad	–		03.7	cisza	52	8	12	ślad	–
									96.2	SE3	02	3	-5	–	–								
	79.0	E6	24	8	2	3	–		88.7	E2	01	3	-2	0	–								
	75.2	ENE5	02	8	3	0	–		84.3	E5	71	8	-0	0.3	–		05.8	NW3	03	8	15	0	–
	68.6	NE6	64	8	4	7	–		13.7	S1	01	2	-13	0	–		09.7	NNW0	01	3	8	0	–
	70.3	S2	01	3	2	4	–		08.7	ENE4	71	8	-11	0.5	–	Zara	03.8	S4	54	8	12	0.5	–
	64.7	WNW6	62	8	4	2	2		06.0	NNW1	01	2	-9	ślad	–		04.3	SSE5	02	6	14	0	13
	77.2	S5	01	3	3	5	–		95.3	N2	72	7	-11	1	-12		99.5	S3	03	8	13	0	10
	75.4	WNW6	02	5	6	14	–		07.5	WNW1	02	5	-17	0.3	-25		04.5	SSW7	03	8	16	0	14
	81.0	WNW6	81	8	7	3	–		03.0	NE1	01	3	-15	0	-18		10.2	S3	03	8	14	0	7
	–	WSW4	60	8	4	4	–		02.9	cisza	03	8	-16	0.2	-18		15.9	cisza	03	8	3	0	2
	78.8	SSW4	25	5	4	5	3		98.9	N6	71	8	-9	2	–								
	74.0	WSW4	22	3	4	2	3		97.1	E1	72	8	-4	1	-5		14.3	cisza	–	7	11	0	4
	82.5	NW7	27	6	6	3	–		95.0	ENE1	03	8	-3	2	-4								
Cranwell	72.5	S4	01	5	2	2	2		91.4	WNW0	23	8	1	1	0								
									94.0	S1	01	3	3	0	–								
	99.7	SW6	63	8	7	3	7		93.1	SW2	48	8	2	0	–		11.7	SW1	03	4	9	0	5
	97.4	SE5	01	4	5	ślad	4	Abisko	08.6	cisza	00	0	-20	0	-24								
	95.0	W3	02	4	4	3	4		96.6	SW4	67	8	1	1	-5		12.0	cisza	01	5	10	0	3
Nancy	92.5	SW6	25	5	4	3	4		94.4	SSW2	02	7	1	0	0								
	87.1	SSW6	02	4	5	1	5		98.9	SSW3	03	8	3	0	2								
	83.2	WNW5	27	6	5	2	2		96.7	SSW2	02	5	3	0	–								
	93.3	SSW2	01	3	4	5	3		95.8	SW2	77	8	-5	1	-9		09.4	SW4	02	4	9	0	8
Paris	90.4	SSW3	01	2	5	3	4		95.9	ENE2	–	8	-5	0.2	-8		10.1	SSW4	01	2	12	0	7
	94.4	SSW4	03	7	6	ślad	3		–	NE1	00	0	-9	0.5	-9								
	01.8	SW2	63	8	6	2	6		95.4	E4	76	8	-9	1	-10		02.9	NW4	32	8	15	0	–
Perpignan	01.4	WNW3	02	6	9	ślad	9																
Marseille	99.9	W2	03	7	11	0	–		01.2	ESE4	73	8	-10	0.4	–		20.2	SSE2	01	3	17	0	–
									97.1	SSE3	84	8	-7	1	-8		17.0	NW2	03	8	14	0	–
Rennes	97.7	SW4	06	4	3	4	3		08.2	E1	72	8	-17	0.1	-20								
Lyon	97.7	S4	02	7	8	–	–		19.9	S1	08	5	-21	0	-22								
	80.8	SSW6	01	3	5	4	–																
	83.1	SSW6	02	6	5	5	–		06.1	SSE3	–	8	-7	1	–								
	86.0	SW5	01	4	5	6	4		01.1	ESE3	71	8	-16	0	-20								
									13.7	WNW4	74	8	-10	0.6	-10								
	79.9	SSE5	62	8	4	2	–																
	96.7	SE1	03	8	5	7	5		05.0	WSW4	08	8	1	1	-1								

Ciśnienie atmosferyczne zredukowane do 0° C., na ciężkość normalną i do poziomu morza.
Siła wiatru w skali Beauforta: 0 cisza zupełna do 9-wicher.

Stan pogody.

00 — 19 — skrócony opis wyglądu nieba i zjawiska specjalne.
20 — 29 — opady w ciągu ostatniej godziny przed obserwacją, lecz nie w chwili obserwacji.
30 — 39 — Wichury pyłowe i zawieje śnieżne.
40 — 49 — Mgła lub gęste opary (przejrzystość mniejsza od 1000 metrów).
50 — 59 — Dżdża (drobny deszcz ze stratus lub rosząca mgła).
60 — 69 — Deszcz.
70 — 79 — Śnieg.
80 — 89 — Przelotne opady.
90 — 99 — Burza.

Zachmurzenie w skali 10 stopniowej: 0—bez chmur, 1—ślady chmur, 2—1/10 pokrycia nieba, 3—2/10, 3/10, 4—4/10, 5/10, 6/10, 5—7/10, 8/10, 6—9/10, 7—więcej niż 9/10 pokrycia nieba, lecz z przerwami, 8—niebo całkowicie pokryte chmurami—10/10, 9—niebo niewidoczne z powodu mgły, burzy pyłowej lub innych zjawisk.

Temperatura w całkowitych stopniach Celsjusza. W ostatniej rubryce podawane są najniższe temperatury z nocy ubiegłej lub najwyższe z dnia poprzedniego.

Szczegóły w Nowym Kluczu do układania telegramów meteorologicznych, przyjętym w Kopenhadze we wrześniu 1929.

WIATRY NA WYSOKOŚCI

Wilno								
Warszawa								
Lwów								
Gdynia	8⁰⁰	S6	SW8	SW14	SW13	SW14	SW11	SW16	–
Poznań	7⁰⁰	SE3	SSE7	SSE7	SSE7	S9	–	–	–
Kraków								

								2000 m	3000 m	4000 m
Puck	7⁰⁰	SE1	SW8	SSW8	SW10	SW18	–			

Państwowy Instytut Meteorologiczny w Warszawie.

Mapa pogody z dnia **17. III. sobota** 1934 r. **7** g. G. M. T. Nr. **76.** Rocznik XV.

Ciśnienie w millibarach; 1 mmb. odpowiada ciśnieniu słupa rtęci 34 mm. na jednostkę powierzchni.

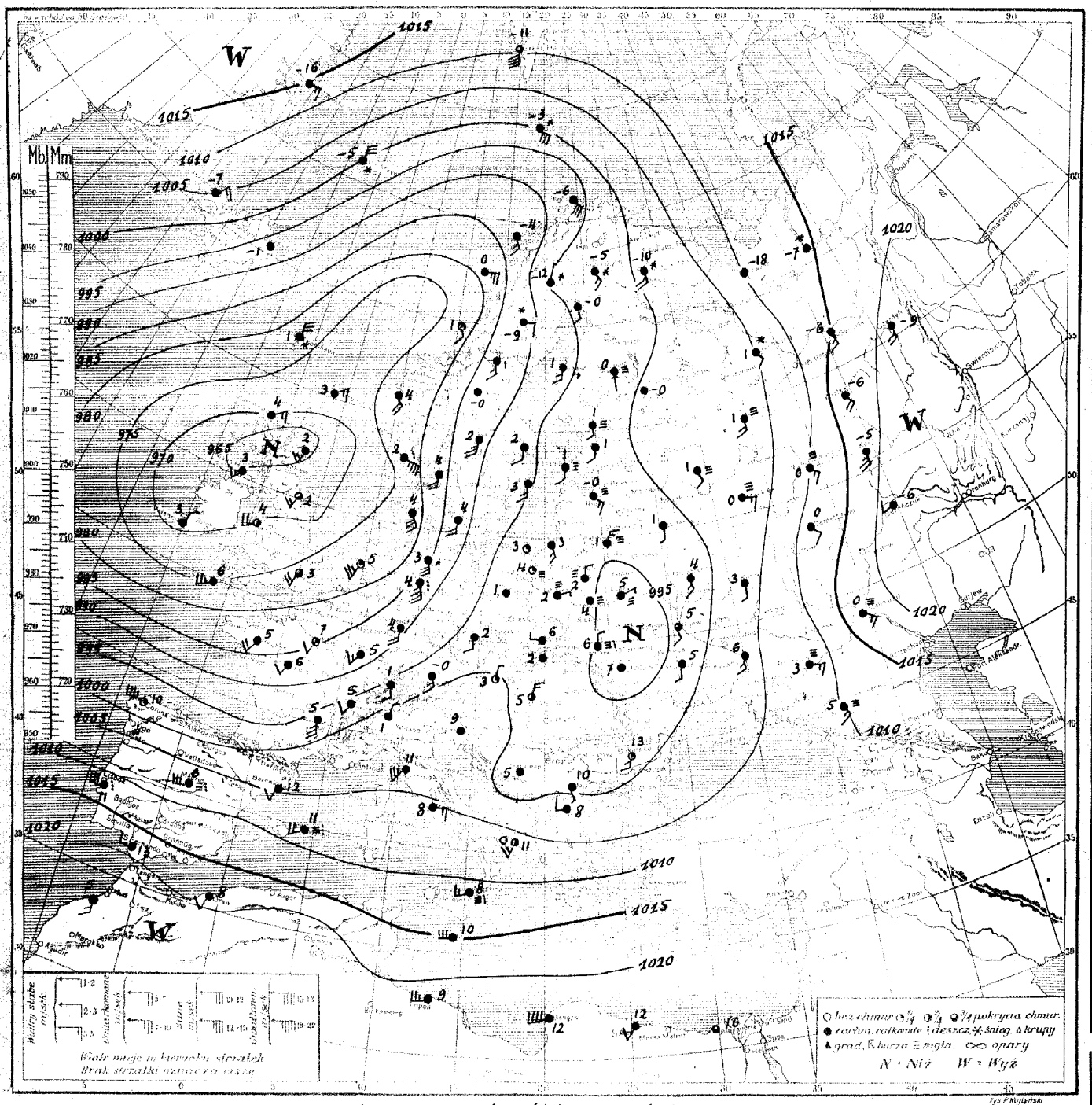

Rozkład ciśnienia: głębaka i obszerna depresja ze środkiem nad Szkocją ogarnia całą Europę i jedynie Rosję przyuralską pokrywa obszar wysokiego ciśnienia.

Obecny stan pogody w Polsce: w Poznańskiem i na Pomorzu słonecznie, pozatem pochmurno, mglisto, a w dzielu. poł.-zach. deszcz.

Przewidywany przebieg pogody w dniu 18. III. [niedziela]: najpierw pochmurno i deszcz, poczem przejściowe polepszenie się stanu pogody, począwszy od zachodu kraju. Ciepło. Umiarkowane wiatry z kierunków południowych, w górach - halny.

Spostrzeżenia meteorologiczne z dn. 16. III. 1934 r. 7 godz. G. M. T.

Stacja	Ciśnienie w mb.	Wiatr	Stan pogody	Zachm.	Temp. C.	Opady w mm	Temp.
Wilno	98.3	W3	57	8	4	3	3
Lida	99.7	SW1	03	8	4	0.5	3
Suwałki	99.9	cisza	03	8	3	1	2
Pińsk	00.6	ESE1	03	8	4	0	3
Białystok	99.5	S1	04	8	4	0	3
Brześć n/B	99.8	SE2	04	8	7	0	3
Warszawa	98.2	cisza	46	9	2	0	-1
Kalisz	97.6	SSW1	02	4	2	0	-0
Kielce	98.6	cisza	02	5	5	0	5
Lublin	98.9	S2	03	8	7	0	3
Lwów	99.9	S1	62	8	8	–	6
Łuck	00.2	SE1	03	8	5	0	2
Tarnopol	01.3	cisza	45	8	4	0	1
Kraków	98.9	NW1	03	7	5	0.4	3
Zakopane	98.6	S1	01	3	4	1	1
Poznań	98.7	cisza	03	8	3	0	2
Bydgoszcz	97.7	cisza	45	5	3	0	0
Toruń	98.9	ESE1	43	5	1	0.1	-1
Grudziądz	98.4	SSW1	43	5	2	ślad	-0
Gdynia	95.8	SSE1	05	7	3	0	2
Cieszyn	99.1	SE1	01	4	6	0	4
Przemyśl	99.7	cisza	03	8	7	0	5
Thorshavn	87.0	ENE5	84	8	-1	1	–
Seydisfjord							
Reykjavik							
Lerwick							
Stornoway	82.3	NNW3	02	5	1	0.1	–
Aberdeen	78.8	NW3	01	5	2	1	–
Tynemouth	81.1	W3	02	5	3	0.2	–
Holyhead	79.3	NW4	02	6	2	2	–
Yarmouth	88.9	WSW3	01	3	4	1	–
Blacksod	86.3	S2	01	4	6	0.3	–
Valentia	89.0	S3	64	8	6	2	–
Malinhead	82.8	WNW3	81	8	4	2	–
Croydon	93.0	SW3	01	1	3	ślad	–
Ross-on-Wye	92.0	SW2	01	2	2	0	–
Scilly	96.0	WNW4	01	4	7	1	–
Cranwell	88.0	WSW4	01	2	2	0	–
Rochefort?	03.9	WSW5	61	8	6	2	4
[illegible]							
[illegible]	05.9	S2	01	4	3	ślad	1
Dijon	04.3	WSW2	01	3	2	0	0
Nancy	02.5	SW5	03	8	2	0	1
Le Havre	97.1	SW4	02	4	3	0	3
Brest	98.3	NW7	81	4	7	7	4
Tours	01.3	SSW1	61	7	2	ślad	1
Paris	93.7	SSE2	02	4	3	0	3
Strasbourg	03.9	SSW2	02	6	4	ślad	3
Toulouse	10.2	W3	13	7	3	5	2
Perpignan	06.7	W8	02	4	6	0	5
Marseille	04.1	NW3	01	3	5	0	5
Ajaccio	99.7	cisza	10	6	8	7	7
Lyon	06.5	cisza	02	7	3	0	2
Rennes	96.1	SW2	63	7	3	0	-2
Helder							
Vlissingen							
Bruxelles	93.6	SSW5	22	8	3	0.5	2
[illegible]							
Skagen							
[illegible]	81.5	S7	25	8	4	0.5	–
Wien	98.7	W2	02	7	6	0	4
Klagenfurt							

Stacja	Ciśnienie w mb.	Wiatr	Stan pogody	Zachm.	Temp. C.	Opady w mm	Temp.
Zürich	00.6	SW1	03	8	3	1	2
Genève	–	SW4	10	5	3	4	2
Lugano	12.6	–	03	–	3	0	–
Borkum?	87.0	SW6	03	8	5	ślad	–
Hamburg	92.6	SSE4	01	4	2	0	2
Stettin	97.2	SSW3	02	6	5	0	1
Berlin	97.5	S2	05	6	3	1	1
Dresden	98.4	SSE2	05	7	6	0	2
Breslau	99.5	cisza	43	7	0	0	-2
Frankfurt	00.5	SW3	02	6	2	0	-1
München	02.7	SW3	03	8	2	2	1
Hannover	95.1	SW4	01	3	4	0	3
Königsberg	98.0	SSE2	48	9	0	0	-1
Aachen	94.8	SW7	02	6	3	0.1	3
[illegible]	97.6	SE1	46	9	1	0	–
Praha	00.4	W2	62	8	4	0.2	4
[illegible]							
Košice?	00.0	S2	03	8	8	1	6
Budapest	99.5	SE0	05	2	6	4	6
[illegible]							
[illegible]	99.9	ESE2	05	8	9	0.3	8
[illegible]	06.5	WSW4	01	2	-8	0	–
[illegible]	03.5	SSW3	01	2	-4	0	–
[illegible]	93.2	ESE6	02	5	-4	0	–
[illegible]	91.7	E5	03	8	-4	0	–
[illegible]	81.4	E2	71	8	-0	0.1	–
[illegible]	77.0	SE5	03	8	3	6	–
Green Harbour	13.0	S6	01	4	-13	0	–
[illegible]	07.6	NE4	03	8	-12	1	–
Jan Mayen	02.2	S3	02	5	-6	0	–
[illegible]	87.7	NW2	46	9	-5	6	–
[illegible]	05.2	cisza	03	8	-15	0	–
Haparanda	04.7	N1	03	8	-18	0	–
Stensele	99.0	E3	–	8	-13	3	-14
Härnösand	92.6	NW2	74	8	-4	11	–
Karlstad	90.1	SE1	03	8	2	7	-1
Stockholm	90.8	S1	45	9	2	0.5	1
[illegible]	91.9	S3	03	8	2	1	1
Visby	94.1	S2	01	4	4	2	–
[illegible]	94.0	SSW3	43	5	3	1	–
Abisko	03.9	cisza	46	8	-18	0	-24
[illegible]	99.0	E3	01	3	3	0.6	1
[illegible]	95.5	SE2	46	9	0	0	-1
Riga	98.0	NW0	03	8	3	0	1
[illegible]	96.6	ESE3	46	9	-0	0.2	–
[illegible]	99.1	SE3	05	8	1	0	-2
[illegible]	04.9	E3	03	8	-4	0	-10
[illegible]	94.4	E4	76	8	-5	1	-11
[illegible]	02.5	SE5	74	8	-8	0.4	-10
[illegible]							
[illegible]							
Kargopol							
Ust-Cylma	12.7	NE4	03	8	-17	0	-15
Perm	16.7	cisza	08	6	-15	–	-16
Leningrad							
Wologda	10.9	S1	40	8	–	0.1	-2
Wiatka	18.3	SSE2	01	8	-12	–	-14
[illegible]	15.4	E2	03	8	-13	0	-14
W. Łuki	01.5	SSE3	61	8	2	1	0
[illegible]	03.8	ESE3	03	8	2	0	1
Moskwa	14.4	SE4	46	8	-0	0.1	-5
Ufa	17.7	NW4	01	3	-14	0	-14

Stacja	Ciśnienie w mb.	Wiatr	Stan pogody	Zachm.	Temp. C.	Opady w mm	Temp. najniższa
Kijew	02.0	SE2	05	8	4	0	1
Kursk	08.0	E3	46	8	1	0	0
Kazań	20.0	S1	04	8	-11	0	-13
Odessa	05.8	SW6	03	8	7	0	4
Sewastopol	09.9	W2	03	8	14	0	–
Rostow n.D.							
Saratow	16.7	ENE2	04	8	1	0	0
Stalingrad	16.5	WNW1	04	8	4	0	4
Orenburg	17.1	NNE1	00	0	-2	2	-2
Soczi	16.4	NE3	01	6	12	0	–
Astrachań	20.1	SSE5	47	8	4	0	3
Baku	22.7	S5	04	4	6	0	–
Madrid	20.6	S4	04	2	-0	0	–
La Coruña	–	SW5	10	8	8	1	–
S. Fernando	24.9	NW2	02	4	11	0	–
Valencia	16.2	WSW1	00	1	9	0	–
Mahon	08.3	NW4	02	6	8	2	–
Lisboa	25.9	NW5	01	4	9	1	7
Genova	97.9	NE2	56	8	6	20	–
Padova							
[illegible]							
Roma	97.4	E4	21	8	10	10	–
Napoli	97.9	SW3	62	8	11	5	–
Taranto							
Palermo	03.0	SE1	62	6	11	2	–
Messina	03.7	SSW4	01	5	12	ślad	–
Cagliari	15.9	WNW3	03	8	9	12	–
Zara	99.7	ESE3	03	8	10	0	–
Beograd	00.0	SE1	51	8	10	ślad	10
Zagreb	99.0	SSE1	04	6	6	0	4
Sarajewo	03.5	cisza	00	0	5	10	3
Niš	01.5	SE1	53	8	10	0	9
Skoplje	04.7	cisza	03	8	10	0	5
Sofia							
Varna							
Saloniki							
Alexandroupolis							
Canea							
Bukareszt	02.6	cisza	03	8	9	0	4
Timisoara							
Chisinau	07.7	SE4	03	8	9	0	8
Sulina							
Tripoli	21.2	W5	00	1	–	–	–
Bengazi	17.1	W4	01	1	16	0	–
Tunis							
Algier							
Tanger							
Malta	05.8	SW6	81	7	14	–	–
Angora							
Stambul							
Smyrna							
Säntis (2500)							
Zugspitze (2964)							
Sonnblick (3106)							
Fichtelb. (1213)							
Brocken (1142)							

UWAGI

Ciśnienie atmosferyczne zredukowane do 0° C., na ciężkość normalną i do poziomu morza.

Siła wiatru w skali Beauforta: 0-cisza zupełna do 9-wicher.

Stan pogody:

00 — 19 — skrócony opis wyglądu nieba i zjawiska specjalne.

20 — 29 — opady w ciągu ostatniej godziny przed obserwacją, lecz nie w chwili obserwacji.

30 — 39 — Wichury pyłowe i zawieje śnieżne.

40 — 49 — Mgła lub gęste opary (przejrzystość mniejsza od 1000 metrów).

50 — 59 — Dżdża (drobny deszcz ze stratus lub rosząca mgła).

60 — 69 — Deszcz.

70 — 79 — Śnieg.

80 — 89 — Przelotne opady.

90 — 99 — Burza.

Zachmurzenie w skali 10 stopniowej: 0—bez chmur, 1—ślady chmur, 2—1/10 pokrycia nieba, 3—2/10, 3/10, 4—4/10, 5/10, 6/10, 5—7/10, 8/10, 6—9/10, 7—więcej niż 9/10 pokrycia nieba, lecz z przerwami, 8—niebo całkowicie pokryte chmurami—10/10, 9—niebo niewidoczne z powodu mgły, burzy pyłowej lub innych zjawisk.

Temperatura w całkowitych stopniach Celsjusza. W ostatniej rubryce podawane są najniższe temperatury z nocy ubiegłej lub najwyższe z dnia poprzedniego.

Szczegóły w Nowym Kluczu do układania telegramów meteorologicznych, przyjętym w Kopenhadze we wrześniu 1929.

SPOSTRZEŻENIA PILOTOWE

Stacja	Godz.	Wiatr dolny	200 m	500 m	1000 m	1500 m	2000 m	3000 m	4000 m
Wilno									
Warszawa									
Lwów	7[00]	S3	–	SSW10	SSW11	SSW15	–	–	–
Gdynia	8[00]	cisza	W3	SW4	SSW4	SW7	SW8	SW10	–
Poznań	7[00]	S2	S5	SSW5	SW6	–	–	–	–
Kraków	7[00]	cisza	–	E2	SE4	SSE6	–	–	–

Państwowy Instytut Meteorologiczny w Warszawie.

Mapa pogody z dnia 18. III. (niedziela) 1934 r. 7 g. G. M. T. Nr 77 Rocznik XV.

Ciśnienie w millibarach; 1 mmb. odpowiada ciśnieniu słupa rtęci 34 mm. na jednostkę powierzchni.

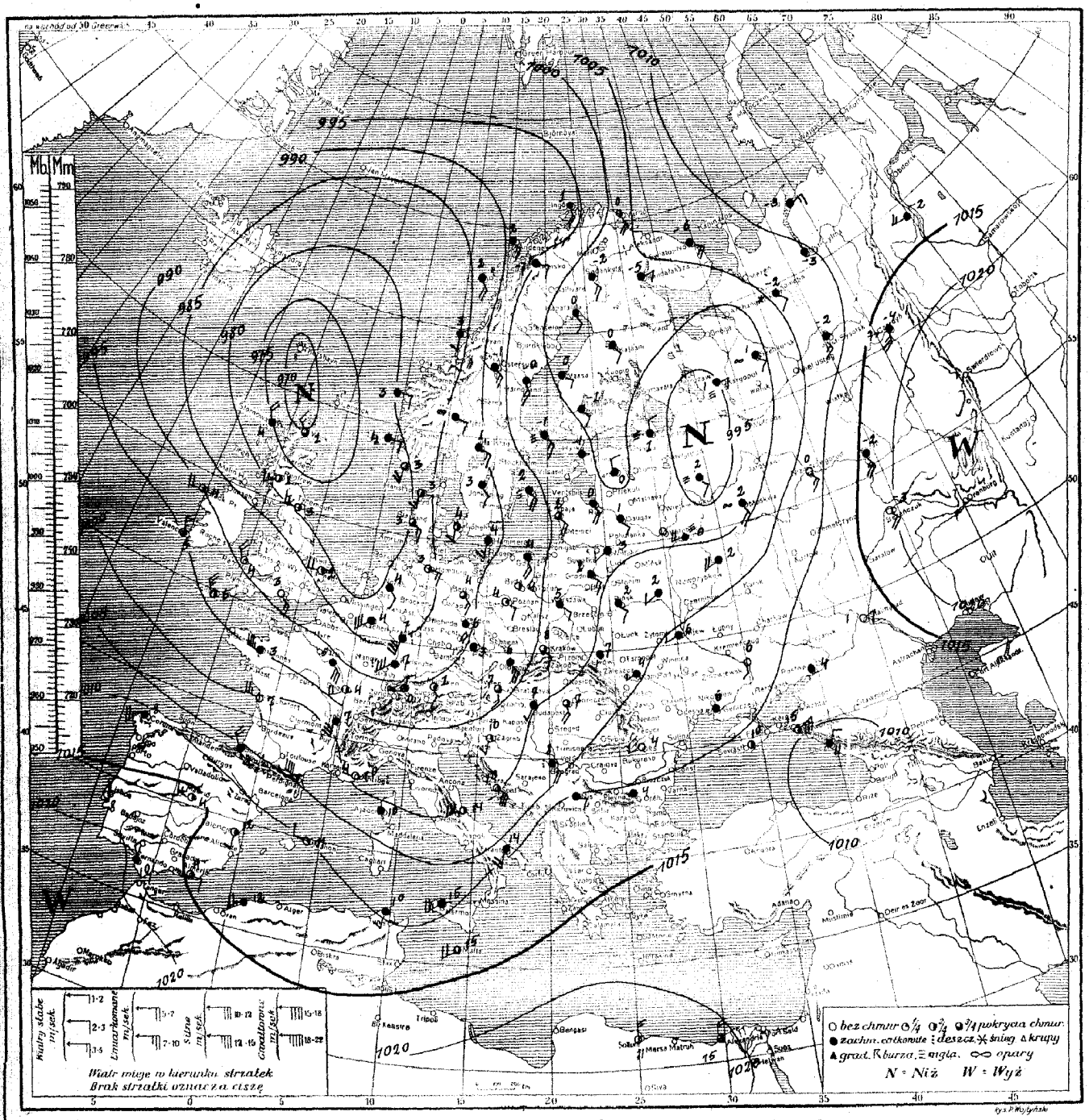

Rozkład ciśnienia: Obszar niższego ciśnienia ze środkami; nad Wysp. Owczemi i jez. Onega ogarnia całą Europę i głównie Rosję przyuralską pokrywa wysokie ciśnienie.

Obecny stan pogody w Polsce: chmurno z rozpogodzeniami. Temp. od 2° do 8°.

Przewidywany przebieg pogody w dniu 19. III. (poniedz.) Pogoda o zachmurzeniu umiarkowanem. Rankiem mgły. Dosć ciepło. Słabe wiatry południowe i południowo-zachodnie.

12. III. (sobota) 4 7

Stacja								Stacja								Stacja							
Wilno	960	NNE3	45	8	1	0	1	[illegible]	967	SE2	03	8	1	0	-0	[illegible]	955	SSE2	02	5	5	0	4
Lida	972	Cisza	00	0	1	0	-1	[illegible]	980	SSW2	22	8	5	1	3	[illegible]	030	SSE2	02	7	3	0	3
Suwałki	977	NNW1	44	8	-0	śl.	-0	[illegible]	015	N2	03	8	1	—	-1	[illegible]	177	SSE5	03	8	-5	0	-7
Pińsk	946	ENE1	57	8	5	2	3	[illegible]	770	SW5	03	8	5	0.4	—	[illegible]							
Białystok	969	NNW2	46	8	2	0	1	[illegible]	850	SSE6	73	7	3	01	2	[illegible]							
Brześć n/B	983	Cisza	46	9	4	0	3	[illegible]	943	SSE3	01	2	3	0	-1	[illegible]	087	WSW3	08	8	3	0	—
Warszawa	963	ENE1	46	9	2	0	2	[illegible]								[illegible]							
Kalisz	959	NW2	02	5	5	0	4	[illegible]	935	SSE4	05	4	4	0	-3	[illegible]							
Kielce	973	Cisza	08	6	4	0	1	[illegible]	977	Cisza	05	5	4	0	1	[illegible]	304	E4	03	8	-12	0	-13
Lublin	958	WNW2	44	4	5	5	4	[illegible]	896	S4	64	8	4	2	3	[illegible]							
Lwów	949	NW1	67	9	6	—	5	[illegible]	964	SE3	05	7	-0	0	-2	[illegible]							
Łuck	944	Cisza	67	4	6	5	6	[illegible]	860	SSE7	62	7	4	śl.	2	[illegible]	174	SSE4	03	8	11	0	—
Tarnopol	944	WNW2	67	8	5	6	4	[illegible]	983	SE5	57	9	3	03	2								
Kraków	975	W1	03	8	6	0	5	[illegible]	839	SW5	00	6	6	0.4	5	[illegible]	085	WSW5	21	8	6	02	6
Zakopane	983	Cisza	03	8	2	17	1	[illegible]	972	ESE1	46	9	1	0	—	[illegible]	991	W9	02	3	10	16	—
Poznań	972	Cisza	00	0	1	0	-1	[illegible]	970	S2	05	1	2	śl.	-1	[illegible]	103	W2	03	8	13	0	—
Bydgoszcz	966	Cisza	05	3	2	0	1	[illegible]	991	Cisza	02	6	4	0	3	[illegible]	107	WSW6	03	8	13	0	9
Toruń	966	Cisza	01	4	8	0	0	[illegible]	959	Cisza	05	5	7	0	3	[illegible]							
Grudziądz	967	Cisza	04	4	4	0	0	[illegible]	966	NE3	05	4	5	0	4	[illegible]	159	W8	63	8	11	3	9
Gdynia	957	Cisza	00	3	3	0	—	[illegible]	984	N2	01	3	6	0	5	[illegible]	013	SEE	03	8	6	0	—
Cieszyn	987	NW1	02	5	4	2	4	[illegible]	960	NNE1	05	4	2	0	2	[illegible]							
Przemyśl	959	NW2	05	8	6	03	6	[illegible]	001	SSE5	74	9	-5	02	—								
Thorshavn	768	NNE6	73	8	1	1	—	[illegible]	936	SE7	05	9	-6	0	—	[illegible]	050	E3	00	0	8	11	—
Seydisfjord								[illegible]	833	E5	02	4	0	śl.	—	[illegible]	057	WSW2	02	4	10	3	—
Reykjavik								[illegible]	785	SSE2	01	1	1	0	—	[illegible]							
Lerwick	725	ENE3	01	4	3	02	—	[illegible]	781	S3	02	5	3	3	—	[illegible]	719	W3	22	5	10	6	—
Stornoway	696	WNW3	02	8	4	śl.	—	[illegible]	764	SE5	61	8	5	0.1	—	[illegible]	773	W3	53	8	8	7	—
Aberdeen	646	SSW3	02	7	2	3	—	[illegible]	716	S8	02	5	-11	0	-17	[illegible]							
Tynemouth	689	SW3	02	5	2	2	—	[illegible]	007	ESE6	84	8	-3	1	—	Zara	018	NW2	53	8	10	11	—
Holyhead	693	WSW4	01	4	4	0	—	[illegible]	007	N6	72	8	-5	—	—	[illegible]							
Yarmouth	767	SSW3	00	0	3	3	—	[illegible]	847	SSW2	74	8	-0	3	—	[illegible]							
Blacksod	688	E5	89	6	5	15	—	[illegible]	957	Cisza	76	8	-12	1	-17	[illegible]	997	Cisza	05	8	6	1	5
Valencia	698	NE2	01	4	3	3	—	[illegible]	953	SE2	03	8	-0	2	-6	[illegible]	987	SE1	02	7	10	2	8
Malinhead	651	SW3	81	7	3	06	—	[illegible]	892	E2	72	8	-9	3	-12	[illegible]	021	W2	02	6	8	0	5
Croydon								[illegible]	897	S3	03	8	1	2	—	[illegible]							
Ross-on-Wye								[illegible]	897	S5	03	8	2	03	2	[illegible]							
Scilly	749	WSW5	02	5	6	1	—	[illegible]	940	S2	01	3	2	0	0	[illegible]							
Cranwell	738	SSW4	01	3	2	1	1	[illegible]	911	S3	02	4	3	śl.	1	[illegible]							
Rochefort								[illegible]	946	S3	00	0	3	0	—	[illegible]							
Sacon								[illegible]	937	S3	01	3	3	0	—	[illegible]	981	SSW3	00	2	13	1	6
Clermont	917	SW6	02	6	8	0	5	Abisko	943	E3	36	5	-17	0	-18	[illegible]							
Dijon	915	SSW5	62	8	4	4	3	[illegible]	999	S4	03	8	1	0	0	[illegible]							
Nancy	890	WSW7	81	8	5	2	4	[illegible]	971	S2	46	9	1	0	-1	[illegible]							
Le Havre								[illegible]	987	ESE3	46	9	-0	02	-1	[illegible]	226	W5	01	2	9	2	—
Brest	803	W7	02	4	6	3	4	[illegible]	984	SE3	46	9	1	01	—	[illegible]	207	WSW8	13	8	12	0	—
Tours	863	WSW2	02	4	6	10	6	[illegible]	995	SSE3	46	9	1	01	-0	[illegible]							
Paris	858	WSW2	01	3	7	śl.	6	[illegible]	016	Cisza	03	8	-0	0.1	-3	[illegible]							
Strasbourg	919	SSE4	05	7	5	03	0	[illegible]	941	S3	03	8	1	0	-0	[illegible]							
Toulouse								[illegible]	994	S2	44	8	0	02	-2	[illegible]	148	WNW6	27	5	10	5	—
Perpignan								[illegible]								[illegible]							
Marseille								[illegible]								[illegible]							
Ajaccio								[illegible]								[illegible]							
Lyon	957	SSW7	02	7	7	10	5	[illegible]	135	Cisza	70	—	-7	01	-7	[illegible]							
Helder	784	SW5	00	0	5	5	—	[illegible]								[illegible]							
Vlissingen	806	SSW4	01	2	5	5	—	[illegible]	039	S3	46	8	1	02	1	[illegible]							
Bruxelles								[illegible]	173	SE4	03	8	-6	0	-8	[illegible]							
København	887	SSE4	02	4	4	04	—	[illegible]	—	NW1	08	0	-18	—	-18								
Skagen	846	SSE4	03	7	4	01	—	[illegible]															
Blaavand	774	SE7	64	8	4	02	—	[illegible]	979	SSE3	02	7	4	0	—								
Wien	008	N1	01	2	3	0	3	[illegible]	033	ESE3	46	9	0	01	0								
Klagenfurt	011	Cisza	91	4	2	4	1	[illegible]	291	SE4	05	8	-10	0	12								

UWAGI

Ciśnienie atmosferyczne zredukowane do 0° C., na ciężkość normalną i do poziomu morza.

Siła wiatru w skali Beauforta: 0-cisza zupełna do 9-wicher.

Stan pogody:

00—19 — skrócony opis wyglądu nieba i zjawiska specjalne.

20—29 — opady w ciągu ostatniej godziny przed obserwacją, lecz nie w chwili obserwacji.

30—39 — Wichury pyłowe i zawieje śnieżne.

40—49 — Mgła lub gęste opary (przejrzystość mniejsza od 1000 metrów).

50—59 — Dżdża (drobny deszcz ze stratus lub rosząca mgła).

60—69 — Deszcz.

70—79 — Śnieg.

80—89 — Przelotne opady.

90—99 — Burza.

Zachmurzenie w skali 10 stopniowej: 0—bez chmur, 1—ślady chmur, 2—$^1/_{10}$ pokrycia nieba, 3—$^2/_{10}$, $^3/_{10}$, 4—$^4/_{10}$, $^5/_{10}$, $^6/_{10}$, 5—$^7/_{10}$, $^8/_{10}$, 6—$^9/_{10}$, 7—więcej niż $^9/_{10}$ pokrycia nieba, lecz z przerwami, 8—niebo całkowicie pokryte chmurami—$^{10}/_{10}$, 9—niebo niewidoczne z powodu mgły, burzy pyłowej lub innych zjawisk.

Temperatura w całkowitych stopniach Celsjusza. W ostatniej rubryce podawane są najniższe temperatury z nocy ubiegłej lub najwyższe z dnia poprzedniego.

Szczegóły w Nowym Kluczu do układania telegramów meteorologicznych, przyjętym w Kopenhadze we wrześniu 1929.

SPOSTRZEŻENIA PILOTOWE

Stacja	Godz.	200 m	500 m	1000 m	1500 m	2000 m	3000 m	4000 m	Stacja	Godz.	Wiatr dolny	200 m	500 m	1000 m	1500 m	2000 m	3000 m	4000 m
Wilno																		
Warszawa																		
Lwów																		
Gdynia																		
Poznań																		
Kraków																		

Państwowy Instytut Meteorologiczny w Warszawie.

Mapa pogody z dnia **19. III. poniedziałek** 1934 r. **7** g. G. M. T. Nr. **78.** Rocznik XV.

Ciśnienie w millibarach; 1 mmb. odpowiada ciśnieniu słupa rtęci 3/4 mm. na jednostkę powierzchni.

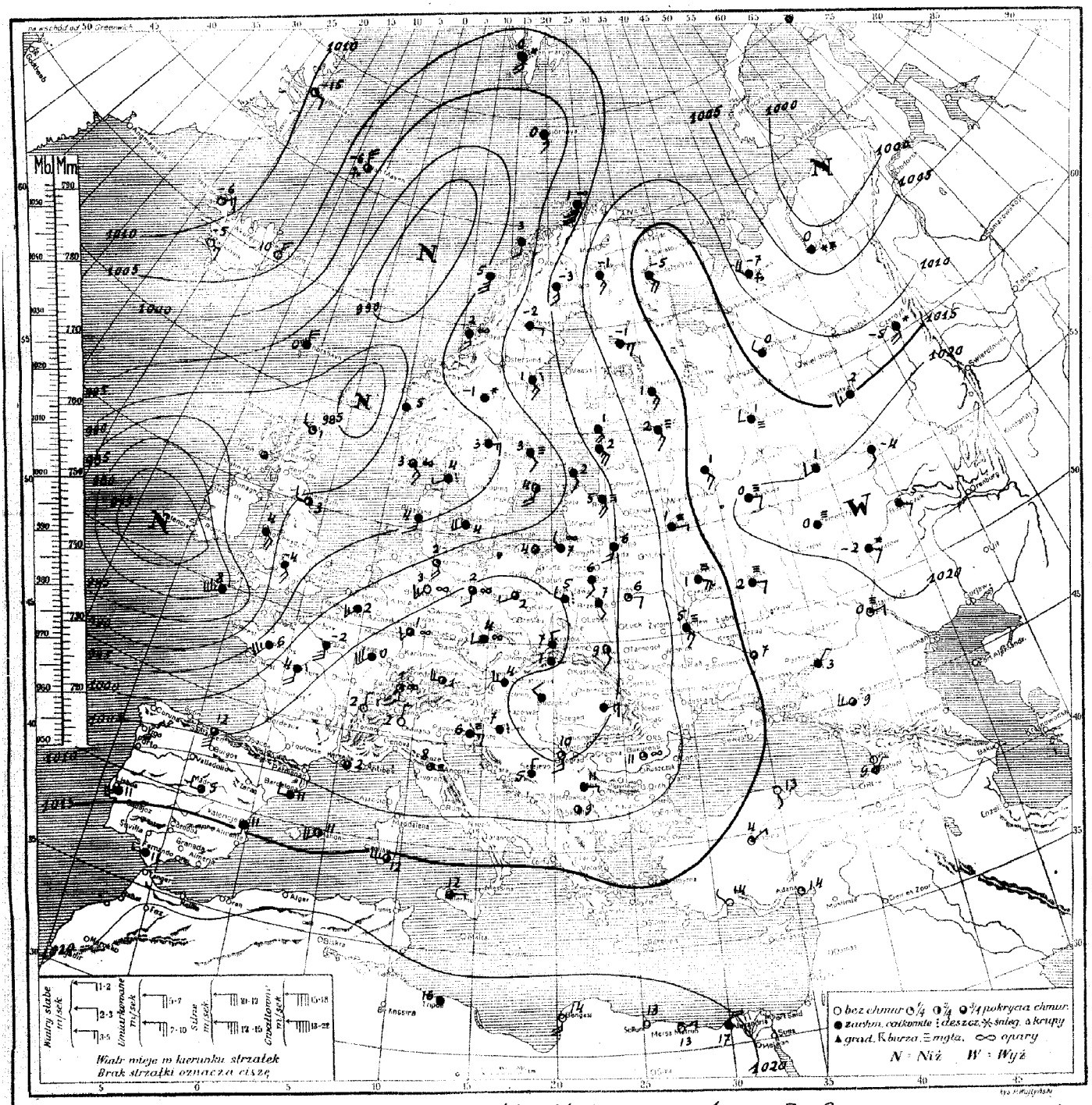

Rozkład ciśnienia: Rosję centralną pokrywa wysokie ciśnienie, pozatem cała Europa znajduje się pod wpływem obszaru niskiego ciśnienia, którego środki znajdują się: jeden nad Irlandją, drugi nad morzem Norweskiem, trzeci nad Rosją północną.

Obecny stan pogody w Polsce: zachmurzenie zmienne. Temperatura od 2° do 7°.

Przewidywany przebieg pogody w dniu 20. III. [wtorek]: po miejscami mglistym ranku najpierw pogoda słoneczna o zachmurzeniu umiarkowanem, potem przejściowy wzrost zachmurzenia, począwszy od zachodu kraju. Dość ciepło. Słabe wiatry południowo-zachodnie.

Stacja						
	99.5 SSW2	03	8	3	0	1
	00.3 S3	03	8	2	0	-0
	99.2 S2	48	8	-0	ślad	-1
	91.9 SE2	45	8	2	0	1
	97.9 SE2	46	9	3	0	0
	98.7 S2	01	1	7	0	2
	95.1 SE1	02	6	5	0	2
	92.0 S2	02	4	5	0	2
	96.6 E1	03	8	5	0.4	3
	97.7 SE2	01	4	7	0	1
	00.6 S5	12	6	7	–	2
	01.9 SSE3	01	2	6	0	2
	04.3 cisza	01	3	4	ślad	1
	95.9 SE2	02	5	8	-"-	3
	96.0 S5	10	6	5	0	1
	92.2 SE2	01	3	4	0	1
	93.1 cisza	02	4	4	0	1
	93.1 SSE2	01	4	5	0.6	1
	94.0 SE2	04	4	5	2	2
	92.2 SSE4	47	8	4	0	2
	94.6 SSE3	02	8	8	0	6
	99.3 SSW2	02	6	10	0	2
	73.9 NNW4	61	7	4	4	–
	74.5 SSW2	01	3	2	0.1	–
	78.8 W3	01	4	2	ślad	–
	85.9 WNW1	01	3	4	0	–
	82.5 W4	01	3	2	0	–
	91.3 W4	02	5	4	2	–
	95.7 N4	01	4	5	1	–
	81.3 NW6	13	7	5	0.5	–
	87.0 W4	01	4	3	0	–
	88.2 W2	02	5	3	0	–
	94.3 NW5	10	4	6	0	–
	10.7 W5	02	5	7	0.3	5
	06.6 NW4	–	8	8	6	8
	93.7 WSW4	03	6	4	–	3
	91.2 SSW2	82	8	6	–	5
	03.8 WNW8	82	4	9	0	5
	02.5 cisza	03	6	0	ślad	–
Lyon	90.2 S4	–	8	7	-"-	6
Rennes	95.0 W7	81	7	3	1	3
	79.8 SSW7	62	8	4	2	–
	87.2 S2	01	4	4	0	–
	98.0 S3	02	5	4	0.1	–
	81.5 SE3	02	5	3	2	–
	92.1 S3	01	5	7	0	3

Stacja						
	14.9 WNW4	14	6	9	0.6	
	97.6 N1	03	9	3	3	2
	80.0 SSE3	03	8	4	0.5	
	84.4 ESE3	02	5	9	0	2
	90.1 ESE2	02	5	4	0	3
	88.6 SE3	02	5	4	0	2
	89.9 SSE4	01	7	6	0	4
	81.7 SE1	02	7	6	0	4
	85.0 SSW6	61	7	7	0.6	4
	99.2 SSE2	02	4	1	0	1
	84.2 SE4	02	7	6	0	2
	95.1 SSE4	08	8	2	0	2
	81.1 SW6	62	8	4	1	4
	95.7 ESE4	02	6	2	0	–
	91.9 cisza	45	8	3	0	2
	92.4 SE5	03	8	6	0	4
	01.8 SSW2	03	8	6	0	5
	99.7 SSW1	62	8	7	0.5	6
	02.6 S5	02	5	7	0	6
	94.4 S4	02	4	1	0	–
	87.5 SSE4	61	8	2	ślad	–
	84.4 SSE2	03	7	3	0	–
	81.9 ESE3	03	8	4	0.2	–
	87.2 ESE2	08	9	-0	14	-1
	00.2 SE1	03	8	0	0	-1
	96.7 S3	03	8	-0	ślad	–
	89.5 ESE3	03	8	1	1	1
	95.7 SE4	57	8	0	ślad	–
	88.8 SSE1	03	8	3	0	1
	93.7 SE4	41	8	2	ślad	–
	90.4 SE4	46	8	3	0	–
Abisko	95.1 E1	02	8	-7	0	-10
	96.9 ESE2	03	8	-1	0	-3
	98.9 SSE4	03	8	0	0	0
	96.7 SE5	03	8	-0	0	3
	00.0 ESE2	03	8	1	0	-1
	99.1 NW3	03	8	1	0	0
	00.2 ESE0	03	8	0	0	3
	01.9 NE1	03	8	-1	0	-1
	00.7 N2	72	8	-4	0.2	-7
	99.1 ENE2	74	8	-4	3	–
	94.9 E1	46	–	1	1	-0
	08.6 ESE3	50	8	-3	0	3
	20.9 SSW1	03	8	-6	0	-7
	97.3 N2	44	8	1	0	0
	96.3 S6	03	8	2	ślad	0
	11.7 NW4	03	8	-1	0	4
	26.8 SSE4	03	8	-8	0	-10
	98.1 NNW2	51	8	0	5	1
	04.2 WSW1	45	8	0	3	1
	98.2 SSE4	08	8	2	ślad	2

Stacja						
	06.6 SW2	03	8	6	0.2	5
	05.1 S4	03	8	3	0	3
	14.9 SSE5	03	8	-2	–	-3
	11.3 cisza	01	8	4	0	1
	15.9 SE1	06	9	-3	0	-4
	13.1 E2	08	0	1	0	0
	16.1 W3	01	3	4	0	–
	20.6 SW5	61	8	9	4	–
	27.8 NW1	01	4	10	4	–
	13.3 S2	01	3	12	0	–
	11.5 WNW2	01	3	11	0	–
	19.9 NW1	01	3	8	0.2	6
	95.8 WNW2	01	2	11	11	–
	07.4 S4	02	4	14	0	–
	09.5 SW5	02	5	15	0	–
	10.9 SSW4	03	8	12	–	–
	02.3 SE4	61	8	8	0.3	7
	90.6 S2	01	3	10	0	8
	03.9 WSW4	02	7	8	0	6
	07.3 SE1	03	8	9	0	5
	10.9 cisza	03	8	3	0	1
	00.1 W1	01	3	11	0	5
	12.3 SW4	01	3	15	0	

UWAGI

Ciśnienie atmosferyczne zredukowane do 0° C., na ciężkość normalną i do poziomu morza. Siła wiatru w skali Beauforta: 0-cisza zupełna do 9-wicher.

Stan pogody:

00—19 — skrócony opis wyglądu nieba i zjawiska specjalne.
20—29 — opady w ciągu ostatniej godziny przed obserwacją, lecz nie w chwili obserwacji.
30—39 — Wichury pyłowe i zawieje śnieżne.
40—49 — Mgła lub gęste opary (przejrzystość mniejsza od 1000 metrów).
50—59 — Dżdża (drobny deszcz ze stratus lub rosząca mgła).
60—69 — Deszcz.
70—79 — Śnieg.
80—89 — Przelotne opady.
90—99 — Burza.

Zachmurzenie w skali 10 stopniowej: 0—bez chmur, 1—ślady chmur, 2—1/10 pokrycia nieba, 3—2/10, 3/10, 4—4/10, 5/10, 6/10, 5—7/10, 8/10, 6—9/10, 7—więcej niż 9/10 pokrycia nieba, lecz z przerwami, 8—niebo całkowicie pokryte chmurami—10/10, 9—niebo niewidoczne z powodu mgły, burzy pyłowej lub innych zjawisk.

Temperatura w całkowitych stopniach Celsjusza. W ostatniej rubryce podawane są najniższe temperatury z nocy ubiegłej lub najwyższe z dnia poprzedniego.

Szczegóły w Nowym Kluczu do układania telegramów meteorologicznych, przyjętym w Kopenhadze we wrześniu 1929.

Stacja	Godz.	Przy ziemi	500 m	1000 m	1500 m	2000 m	3000 m	4000 m
Wilno								
Warszawa								
Lwów	7⁰⁰	S7	–	SSW12	SW14	SW13	–	
Gdynia								
Poznań	7⁰⁰	E2	ESE5	ESE5	–	–	–	–
Kraków	7⁰⁰	E1	–	ESE4	SE5	S6	S7	WSW9 –

Państwowy Instytut Meteorologiczny w Warszawie.

Mapa pogody z dnia **20. III. wtorek** 1934 r. **7** g. G. M. T. Nr. **79.** Rocznik XV.

Ciśnienie w millibarach: 1 mmb. odpowiada ciśnieniu słupa rtęci 3.4 mm. na jednostkę powierzchni.

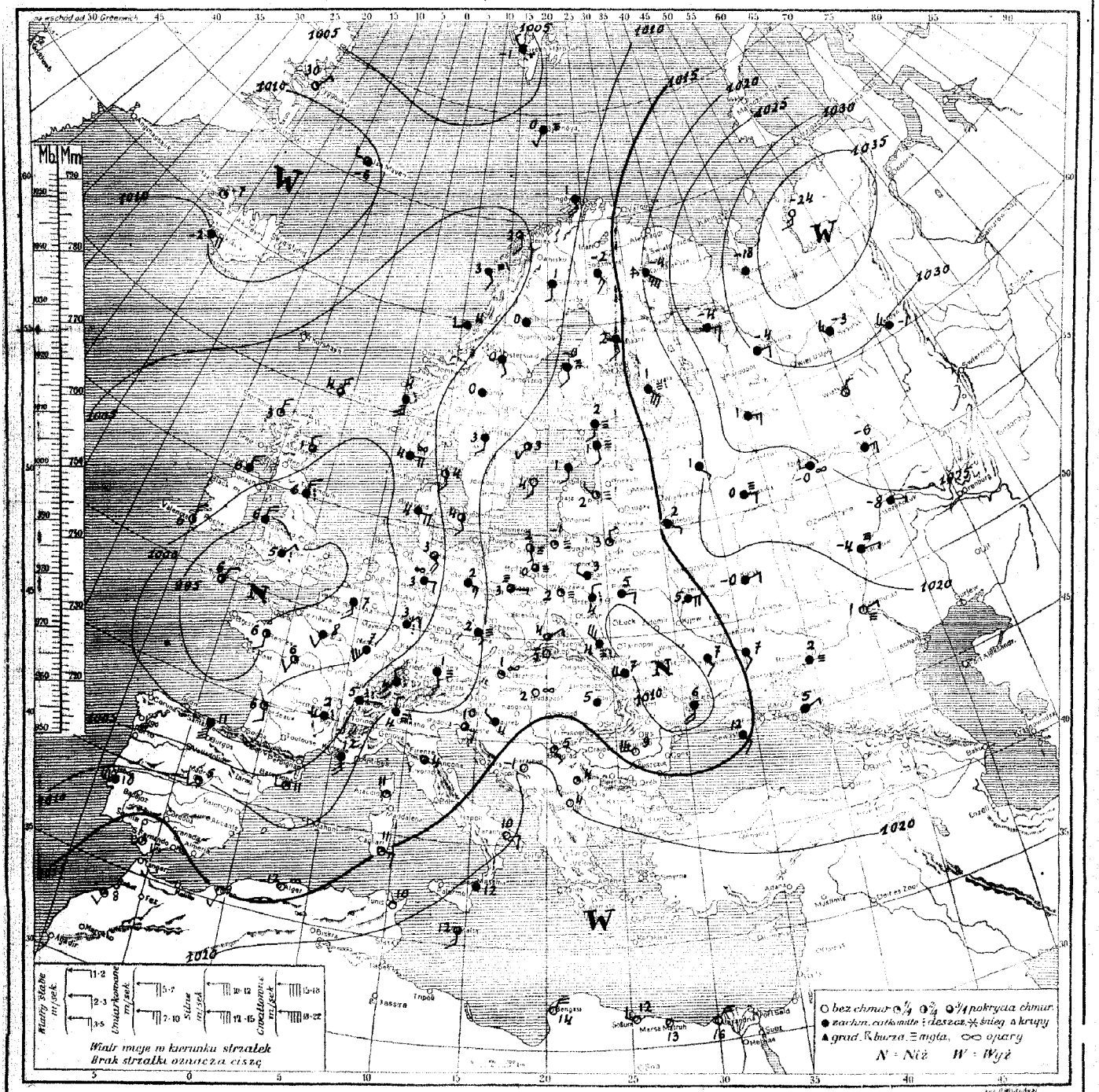

Rozkład ciśnienia: rozległa depresja ze środkiem nad Anglją ogarnia swym wpływem państwa Europy zachodniej, środkowej oraz kraje Śródziemnomorskie i Skandynawskie. Niewielkie zniżki utrzymują się jedne nad dorzeczem Dniestru, druga na dalekiej północy. Reszta Europy jest w obrębie wysokiego ciśnienia, którego środek zalega nad Uralem

Obecny stan pogody w Polsce: pogoda słoneczna o zachmurzeniu umiarkowanem lub niewielkiem, temp. od 1° do 6°

Przewidywany przebieg pogody w dniu **21. III.** (środa). Po rannych mgłach, w ciągu dnia pogoda niegdzie słoneczna o zachmurzeniu umiarkowanem. Ciepło. Słabe wiatry miejscowe.

Wilno	04.7 SSW3	02	7	6	0	5
Lida	05.8 E3	02	4	6	0	2
	04.8 cisza	62	8	4	1	2
Pińsk	06.1 E2	01	3	6	0	3
Białystok	03.7 SSE2	62	8	6	1	6
Brześć n. B.	04.2 SE1	03	8	7	0	2
Warszawa	03.7 WNW2	62	8	5	0.5	4
Kalisz	05.2 WSW1	02	5	2	0	0
Kielce	05.0 NW1	03	8	5	1	4
Lublin	04.0 SE1	03	8	6	1	5
Lwów	03.9 SE2	01	4	9	0	4
Łuck	05.5 SE2	02	4	6	0	1
Tarnopol	06.2 cisza	07	4	5	0	1
Kraków	04.7 SSW3	02	7	6	0	5
Zakopane	06.5 cisza	72	8	1	11	1
Poznań	06.3 SW1	02	5	2	0	-1
Bydgoszcz	05.7 SW1	02	6	2	0	-2
	06.3 cisza	02	7	1	0	-2
	05.2 WSW1	01	5	3	-	0
Gdynia	03.7 cisza	01	5	4	1	-
Cieszyn	06.7 cisza	08	8	4	0.2	2
Przemyśl	04.3 SW1	01	4	11	0	6
Thorshavn	13.6 N5	03	8	0	0.5	-
Seydisfjord						
	89.2 ESE4	02	8	4	-	-
	97.6 SSW3	01	4	1	0.1	-
	- SSE3	51	8	4	0	2
	78.9 WSW7	21	8	8	8	8
~~Granoell~~	94.6 S2	02	7	2	ślad	0
	02.5 SSW4	62	8	7	-"-	0
Nancy	08.6 NNW6	03	8	0	0.6	-1
	89.0 SW6	61	5	9	4	7
Tours	02.7 S3	62	8	4	0.4	3
Paris	04.9 N2	08	8	3	-	2
Strasbourg	10.3 SSW1	01	2	1	ślad	0
Perpignan	- cisza	03	8	4	0.6	3
Marseille	- -"-	02	5	2	0	0
Rennes	96.5 N7	64	8	6	1	3
~~Lyon~~	09.3 cisza	02	6	4	ślad	1
	~~02.6 SW4~~	-	6	2	0	0
	97.8 SW4	03	7	4	2	-
	89.5 SW4	51	8	4	3	-
	93.2 SSW3	03	8	4	8	-
Wien	07.7 E3	03	8	4	4	4

	10.6 S2	01	2	1	0.1	1
	10.7 NNE1	00	0	2	1	1
	06.0 N1	00	0	2	0	0
	96.0 SW5	03	8	5	ślad	-
	06.7 S4	01	3	2	0	1
	04.2 SSW1	01	3	3	0	2
	05.4 SSW2	05	5	2	0	0
	06.1 WNW2	05	6	5	0	3
	07.3 WNW1	02	6	2	0	-2
	08.7 SW2	05	6	1	0	-1
	11.6 WSW3	01	4	1	0	0
	03.1 SW3	05	1	3	0	2
	03.8 NW2	05	8	7	0.6	3
	04.0 SSW4	01	2	2	1	1
	03.1 W1	03	8	5	0	-
	07.9 SW2	05	7	4	0	4
	05.9 NW1	02	6	4	ślad	2
	04.2 NNW1	08	8	8	5	7
	02.6 NW2	05	8	7	4	7
	04.0 SSE1	61	5	7	ślad	6
	12.3 S4	03	8	-1	0	-
	02.4 SSW7	05	8	1	0	-
	96.1 S5	02	5	5	0	-
	95.3 SSE3	05	6	2	0	-
	91.9 S2	03	8	4	0.1	-
	90.5 S3	03	8	4	0.3	-
	03.2 S5	71	8	0	ślad	-
	98.5 SE4	02	6	0	1	-
	01.1 NW5	36	4	-6	1	-
	04.1 NNE3	74	8	-1	0.5	-1
	06.7 SSE3	03	8	-3	ślad	-4
	10.9 SE3	03	9	-2	0	-2
	03.5 E1	03	8	-2	2	-3
	03.0 SE3	64	8	1	9	-
	94.0 E3	03	8	3	2	1
	97.9 SE2	46	9	3	2	1
	94.3 S4	62	8	4	0.6	3
	99.1 SSW4	01	4	4	1	-
	20.5 SW5	02	6	-6	2	-
Abisko	00.6 SSW8	36	7	2	0	-2
	06.4 SE5	03	8	2	0	0
	01.1 SE2	03	8	2	0.4	0
	04.4 SE4	08	8	5	ślad	2
	00.8 SE3	03	8	4	0.1	-
	07.8 SE4	03	8	1	0	0
	16.0 SE3	03	8	1	0	-0
	06.2 SSE3	02	8	0	0	-3
	12.6 SE5	03	8	-2	0	-3
	16.7 NNW1	03	8	-4	-	-4
	03.8 cisza	77	8	0	4	-1
	20.1 SW2	01	4	-2	0	-3
	13.3 SE3	04	8	2	0	2
	04.8 W2	04	8	1	ślad	1
	18.9 -	02	8	-3	-	-6
	14.5 SSW4	64	5	4	1	1
	13.5 WSW4	45	7	1	0.2	0
	20.3 ESE2	46	9	0	0	-0
	28.7 S5	01	0	-4	0	-5

	10.6 SE3	08	7	5	0	4
	16.6 E2	08	8	2	1	-
	21.4 S2	00	7	-4	0	-4
	15.4 NE1	03	8	3	0	1
	20.6 ESE2	04	8	-2	0	-5
	14.5 WNW1	08	2	1	0	0
	31.9 E4	00	0	-11	0	-12
	80.4 W2	03	8	2	0	-
	16.5 W1	03	8	11	0	-
	14.6 SSW2	03	8	11	0	-
	12.6 SW3	02	4	11	0	-
	13.4 SW5	02	8	11	2	9
	07.7 cisza	08	4	8	0	-
	11.7 SW4	61	8	7	2	-
	16.5 E1	02	4	12	ślad	-
	03.8 WSW5	02	4	12	0	-
Zara	08.2 SE1	01	4	8	1	-
	01.0 S3	01	2	10	5	8
	05.2 -	63	8	7	1	6
	07.3 N1	03	8	5	5	4
	06.2 E1	03	7	11	0	9
	09.1 cisza	02	6	9	1	6
	07.0 cisza	05	2	11	0	7
	02.6 S2	02	2	9	-	-
	12.3 SE1	02	5	6	0	4
	21.3 cisza	03	8	16	3	-
	20.9 S4	00	0	14	0	-
	16.0 SSE1	00	0	13	0	
	12.6 NE2	01	3	16	0	

UWAGI

Ciśnienie atmosferyczne zredukowane do 0° C., na ciężkość normalną i do poziomu morza.
Siła wiatru w skali Beauforta: 0-cisza zupełna do 9-wicher.

Stan pogody:

00—19 — skrócony opis wyglądu nieba i zjawiska specjalne.
20—29 — opady w ciągu ostatniej godziny przed obserwacją, lecz nie w chwili obserwacji.
30—39 — Wichury pyłowe i zawieje śnieżne.
40—49 — Mgła lub gęste opary (przezroczystość mniejsza od 1000 metrów).
50—59 — Dżdża (drobny deszcz ze stratus lub rosząca mgła).
60—69 — Deszcz.
70—79 — Śnieg.
80—89 — Przelotne opady.
90—99 — Burza.

Zachmurzenie w skali 10 stopniowej: 0—bez chmur, 1—ślady chmur, 2—$^1/_{10}$ pokrycia nieba, 3—$^2/_{10}$ $^3/_{10}$, 4—$^4/_{10}$ $^5/_{10}$ $^6/_{10}$, 5—$^7/_{10}$ $^8/_{10}$, 6—$^9/_{10}$, 7—więcej niż $^9/_{10}$ pokrycia nieba, lecz z przerwami, 8—niebo całkowicie pokryte chmurami—$^{10}/_{10}$, 9—niebo niewidoczne z powodu mgły, burzy pyłowej lub innych zjawisk.

Temperatura w całkowitych stopniach Celsjusza. W ostatniej rubryce podawane są najniższe temperatury z nocy ubiegłej lub najwyższe z dnia poprzedniego.

Szczegóły w Nowym Kluczu do układania telegramów meteorologicznych, przyjętym w Kopenhadze we wrześniu 1929.

POMIARY PILOTÓW

Stacja		Kierunek wiatru na wysokości						
		200 m	500 m	1000 m	1500 m	2000 m	3000 m	4000 m
Wilno								
Warszawa								
Lwów								
Gdynia								
Poznań								
Kraków								

Państwowy Instytut Meteorologiczny w Warszawie.

Mapa pogody z dnia *21. III. środa* 1934 r. *7* g. G. M. T. Nr. *80.* Rocznik XV.

Ciśnienie w millibarach: 1 mmb. odpowiada ciśnieniu słupa rtęci 3·4 mm. na jednostkę powierzchni.

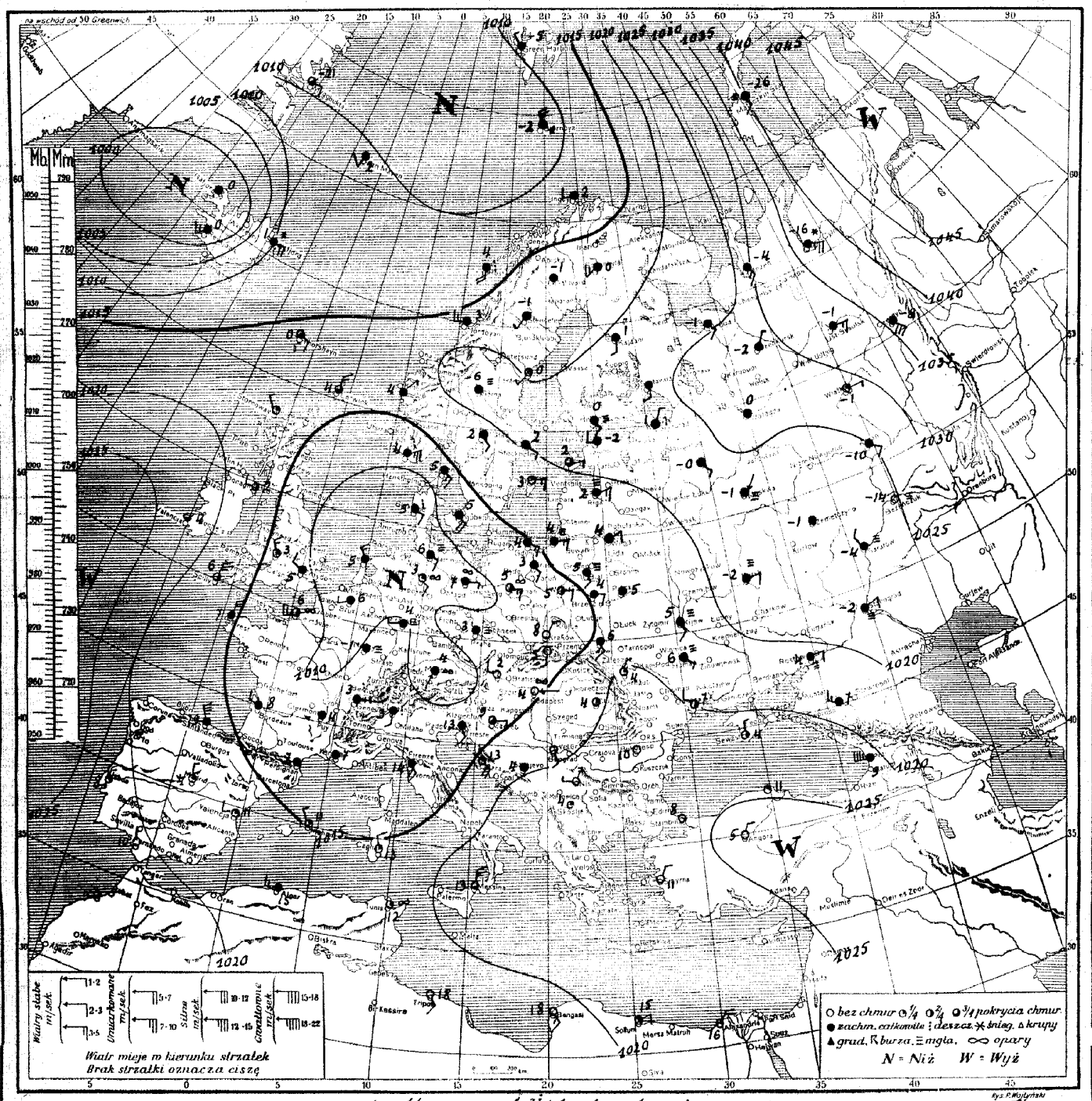

Rozkład ciśnienia: *niewielka depresja ze środkiem nad Niderlandami ogarnia swym wpływem Francję, Niemcy i Danję. Druga głęboka zalega nad Islandją. Reszta Europy jest w obrębie wysokiego ciśnienia którego środki leżą: jeden nad północną Rosją, drugi nad Turcją i trzeci nad Azorami.*

Obecny stan pogody w Polsce: *pogoda słoneczna o umiarkowanem lub niewielkiem zachmurzeniu nieba.*

Przewidywany przebieg pogody w dniu *22. III. [czwartek]: po chmurnym i miejscami mglistym ranku w ciągu dnia dość pogodnie. Ciepło. Słabe wiatry miejscowe.*

20. III. 7

STACJA	Godz.	Wiatr	Siła	Temp.	Opady	Max.	Min.
Wilno	11.9	N2	03	2	3	0	3
Lida	12.1	cisza	05	6	4	0	2
Suwałki	14.1	NW1	52	8	2	ślad	-0
Pińsk	10.7	E2	03	8	5	0	3
Białystok	12.5	WNW1	03	8	3	ślad	2
Brześć n/B	11.4	N2	62	8	4	0.3	4
Warszawa	12.7	cisza	43	2	2	0	-2
Kalisz	11.8	SSE2	01	4	2	0	-0
Kielce	13.3	cisza	08	0	4	0	-1
Lublin	12.3	N3	03	8	5	2	3
Lwów	11.4	NW3	57	8	4	-	3
Łuck	09.5	ESE2	03	8	6	0.1	5
Tarnopol	10.1	W2	47	8	5	0	5
Kraków	13.6	ENE1	01	4	4	0	2
Zakopane	12.0	cisza	01	1	5	9	-1
Poznań	12.2	E1	45	5	3	0	-0
Bydgoszcz	13.5	cisza	08	3	1	0	-5
Toruń	13.5	cisza	04	5	0	0	-3
Grudziądz	13.9	cisza	04	5	0	0	-3
Gdynia	13.5	SSE1	47	4	2	0	-0
Cieszyn	12.7	cisza	01	4	4	0	1
Przemyśl	13.0	W1	02	6	5	2	4
Thorshavn							
Seydisfjord							
Reykjavik							
Lerwick	01.3	N3	02	5	4	0	-
Stornoway	03.4	N3	02	6	3	3	-
Aberdeen	00.1	NNW2	02	5	1	0	-
Tynemouth	95.4	N3	22	8	6	4	-
Holyhead	94.9	N4	02	8	6	0	-
Yarmouth	94.9	cisza	02	7	5	0	-
Blacksod	04.1	N4	01	4	6	1	-
Valencia	02.5	NNE3	01	4	6	0	-
Mailuhead							
Croydon							
Ross-on-Wye	93.9	NE1	61	8	5	0.4	-
Scilly	93.2	NNE2	41	4	6	2	-
Cranwell	95.4	cisza	46	8	2	0.3	-
Rochester	96.7	S2	01	2	5	4	-
Saros	99.7	SW1	01	3	9	5	9
Clermont							
Dijon	00.7	SE2	03	8	6	6	5
Nancy	99.7	SW6	03	8	7	5	5
Le Havre							
Brest	92.9	S3	02	4	9	2	8
Tours	98.7	SSW2	01	3	6	2	5
Paris	97.0	SSW3	02	8	8	2	8
Strassbourg	04.2	S1	02	8	5	2	4
Toulouse							
Perpignan	02.9	SW1	01	3	7	0	5
Marseille	05.1	SSE5	03	8	12	0	10
Ajaccio	12.6	cisza	01	1	11	0	8
Lyon	01.7	cisza	22	8	8	3	8
Rennes	95.8	S2	35	4	6	4	5
Helder							
Vlissingen	95.7	SE2	03	8	6	1	-
Bruxelles	96.3	SSE3	62	8	7	3	5
Kilbaanaven	09.1	SSE2	02	4	4	0	-
Skagen	07.5	SSE2	01	3	4	0	-
Blaavand	02.8	ESE4	03	8	4	0	-
Wien	10.7	cisza	05	4	1	1	-1
Klagenfurt							

STACJA	Godz.	Wiatr	Siła	Temp.	Opady	Max.	Min.
Zürich	06.7	NNW2	63	6	4	1	2
Genève	05.9	E0	64	8	5	4	4
Lugano	13.8	N1	51	8	4	0.6	2
Basel-Mülh	00.0	SE4	61	8	4	1	-
Karlsruhe	04.3	SE4	02	5	3	0	2
Stuttgart	10.9	ESE3	02	5	1	0	-2
München	09.2	ESE2	02	7	2	0	0
Innsbruck	07.7	SSE4	05	6	4	0	-4
Graz	10.6	cisza	08	6	4	0	-1
Klagenfurt	04.2	NE1	64	8	3	2	3
Salzburg	07.1	SSE1	08	7	1	0	-1
Hohenpeissenberg	03.8	E1	05	8	3	0	1
Feldkirch	14.3	cisza	47	2	-1	0	-3
Kremsmünster	98.1	SSE4	03	8	7	0.6	6
Wien	14.4	SE1	41	2	0	0	-
Krems	09.2	SE1	43	5	2	ślad	-0
Semmering	12.8	cisza	08	3	1	0	-1
Rosenau	13.9	cisza	05	6	6	0.2	5
Mariabrunn	14.3	cisza	05	0	2	0	2
Neusiedl	13.4	SE1	01	3	3	0	2
Lemberg	14.0	SSW2	05	7	7	11	6
Triest	15.2	S6	02	5	-0	0	-
Pola	08.8	SSE5	03	8	1	0	-
Zara	00.9	SE2	51	8	3	3	-
Sarajewo	01.9	WSW2	03	7	4	1	-
Mostar	02.2	S3	10	8	5	0	-
Split	04.0	SSE3	02	4	3	5	-
Gross Kanizsa	03.7	NNW1	73	8	-1	2	-2
Kolozsvár	05.2	SW1	04	7	0	0.1	-
Nagy Marosa	10.3	WNW1	10	5	-6	0	-
Budapest							
Szombathely	07.9	S1	03	8	1	5	-
Hegyeshalom	11.1	S2	74	8	1	7	0
Steinamanger	05.7	cisza	70	8	0	0.5	-1
Nürnberg	07.9	S4	02	7	1	0	-
Karlsruhe	09.6	S2	03	8	3	0.2	2
Friedrichshafen	11.9	SW1	01	4	3	0	0
Konstanz	11.8	SSW2	02	8	2	0.5	-0
Aachen	13.0	S2	00	0	4	0	-
Hannover	12.6	cisza	01	3	4	0	-
Abisko	05.2	SE4	02	5	-1	0	-5
Jokkmokk	14.4	SSE1	46	9	1	4	1
Visingsö	13.2	SSW1	03	8	1	0	-1
Upsala	14.7	NW1	46	9	2	4	0
Haparanda	14.0	SSE2	08	7	-1	0	-
Karlstad	13.4	S2	48	9	2	7	1
Stockholm	18.1	SE6	52	8	1	0.2	0
Visby	10.6	SSE2	43	8	0	0	0
Karlskrona	15.7	SE4	43	8	0	0.1	0
Kopenhaga							
Arcachon	19.9	SSE3	03	8	-6	0	-6
Kargopol	26.6	SE2	03	8	0	0	-1
Ust-Cylma							
Pechora	25.0	NW2	03	9	2	0	5
Leningrad							
Walogda	26.1	ESE3	03	8	1	0	1
Wiatka	-	NE2	03	0	-	0	-0
Jekaterinburg	22.6	WNW1	03	8	2	0	1
W. Ust-Sysolsk							
Nowosybirsk							
Archangielsk	21.8	ESE2	47	8	0	2	0
Orsk	29.3	SSW1	05	8	-3	0	-7

STACJA	Godz.	Wiatr	Siła	Temp.	Opady	Max.	Min.
Kijew							
Kursk							
Charków	25.4	E3	02	6	-6	0	-6
Odessa	09.5	S4	03	8	6	1	-
Sewastopol	13.0	SSE2	02	5	12	0	-
Rostow n/D.	18.6	cisza	47	8	2	ślad	-
Saratow	22.1	E1	43	8	-4	0	-5
Stalingrad	18.7	ENE1	45	0	1	0	0
Orenburg	28.3	-	01	4	-8	0	-10
Sizran							
Jekaterinburg	15.8	NE2	03	8	0	0	-2
Perm							
Nikolajew							
Moskau	30.2	-	02	-	5	6	-
Nowgorod							
St. Petersburg	14.6	WSW2	01	2	13	1	-
Wologda	10.1	SW3	-	2	15	0	-
Moskau	09.0	SW3	02	4	12	0	-
Libau	13.9	W6	02	1	10	2	-
Genève	13.3	SE7	13	8	8	4	-
Padova							
Florenz							
Rom	14.7	cisza	02	5	4	0	-
Neapel							
Palermo							
Cagliari	19.7	E2	00	0	10	0	-
Palermo	17.5	cisza	02	4	12	0	-
Kasuni	20.6	— " —	03	8	12	0	-
Cagliari	15.4	ESE3	00	0	11	0	-
Zara	14.7	ESE1	02	5	10	0	-
Neapel	16.6	SE1	01	2	5	0	3
Foggia	14.3	NW1	04	5	4	0	3
Messina	20.3	cisza	-	0	-1	0	-3
Rom	17.4	cisza	01	2	4	0	1
Skopitje	19.5	cisza	00	0	4	0	1
Sofia							
Varna							
Athen							
Alexandrupolis							
Saloniki							
Barcelona	14.4	W5	00	1	9	0	3
Tortosa							
Casablanca	12.4	NW2	63	8	10	0	5
Saloniki							
Tripolis							
Bengasi	13.1	NE4	00	0	14	0	-
Tunis	15.8	cisza	05	1	10	0	10
Biskra	12.7	cisza	05	0	12	0	10
Tanger							
Malta	20.9	S3	02	5	12	0	-
Angora							
Stambul							
Smyrna							
Jekaterinburg (4000)							
Archangielsk (2954)							
Petersburg (1360)							
Moskau (1212)							
Nowosybirsk (1447)							

UWAGI

Ciśnienie atmosferyczne zredukowane do 0° C., na ciężkość normalną i do poziomu morza.

Siła wiatru w skali Beauforta: 0-cisza zupełna do 9-wicher.

Stan pogody:

00 — 19 — skrócony opis wyglądu nieba i zjawiska specjalne.
20 — 29 — opady w ciągu ostatniej godziny przed obserwacją, lecz nie w chwili obserwacji.
30 — 39 — Wichury pyłowe i zawieje śnieżne.
40 — 49 — Mgła lub gęste opary (przejrzystość mniejsza od 1000 metrów).
50 — 59 — Dżdża (drobny deszcz ze stratus lub rozsiąca mgła).
60 — 69 — Deszcz.
70 — 79 — Śnieg.
80 — 89 — Przelotne opady.
90 — 99 — Burza.

Zachmurzenie w skali 10 stopniowej: 0—bez chmur, 1—ślady chmur, 2—$^1/_{10}$ pokrycia nieba, 3—$^2/_{10}$, $^3/_{10}$, 4—$^4/_{10}$, $^5/_{10}$, $^6/_{10}$ 5—$^7/_{10}$, $^8/_{10}$, 6—$^9/_{10}$, 7—więcej niż $^9/_{10}$ pokrycia nieba, lecz z przerwami, 8—niebo całkowicie pokryte chmurami—$^{10}/_{10}$, 9—niebo niewidoczne z powodu mgły, burzy pyłowej lub innych zjawisk.

Temperatura w całkowitych stopniach Celsjusza. W ostatniej rubryce podawane są najniższe temperatury z nocy ubiegłej lub najwyższe z dnia poprzedniego.

Szczegóły w Nowym Kluczu do układania telegramów meteorologicznych, przyjętym w Kopenhadze we wrześniu 1929.

SPOSTRZEŻENIA PILOTOWE

Stacja	Godz.	Wiatr doliny	KIERUNEK WIATRU NA WYSOKOŚCI 200 m	500 m	1000 m	1500 m	2000 m	3000 m	4000 m
Wilno									
Warszawa									
Lwów									
Gdynia	900	cisza	SSE3	SSE4	SSE4	SSE4	S5	—	—
Poznań									
Kraków	700	E1	—	ESE6	ESE3	E1	E5	SW10	S7

Stacja	Godz.	Wiatr doliny	KIERUNEK WIATRU NA WYSOKOŚCI 200 m	500 m	1000 m	1500 m	2000 m	3000 m	4000 m

Państwowy Instytut Meteorologiczny w Warszawie.

Mapa pogody z dnia **22. III. czwartek** 1934 r. **7** g G. M. T. Nr. **81.** Rocznik XV.

Ciśnienie w millibarach; 1 mmb. odpowiada ciśnieniu słupa rtęci 3,4 mm. na jednostkę powierzchni.

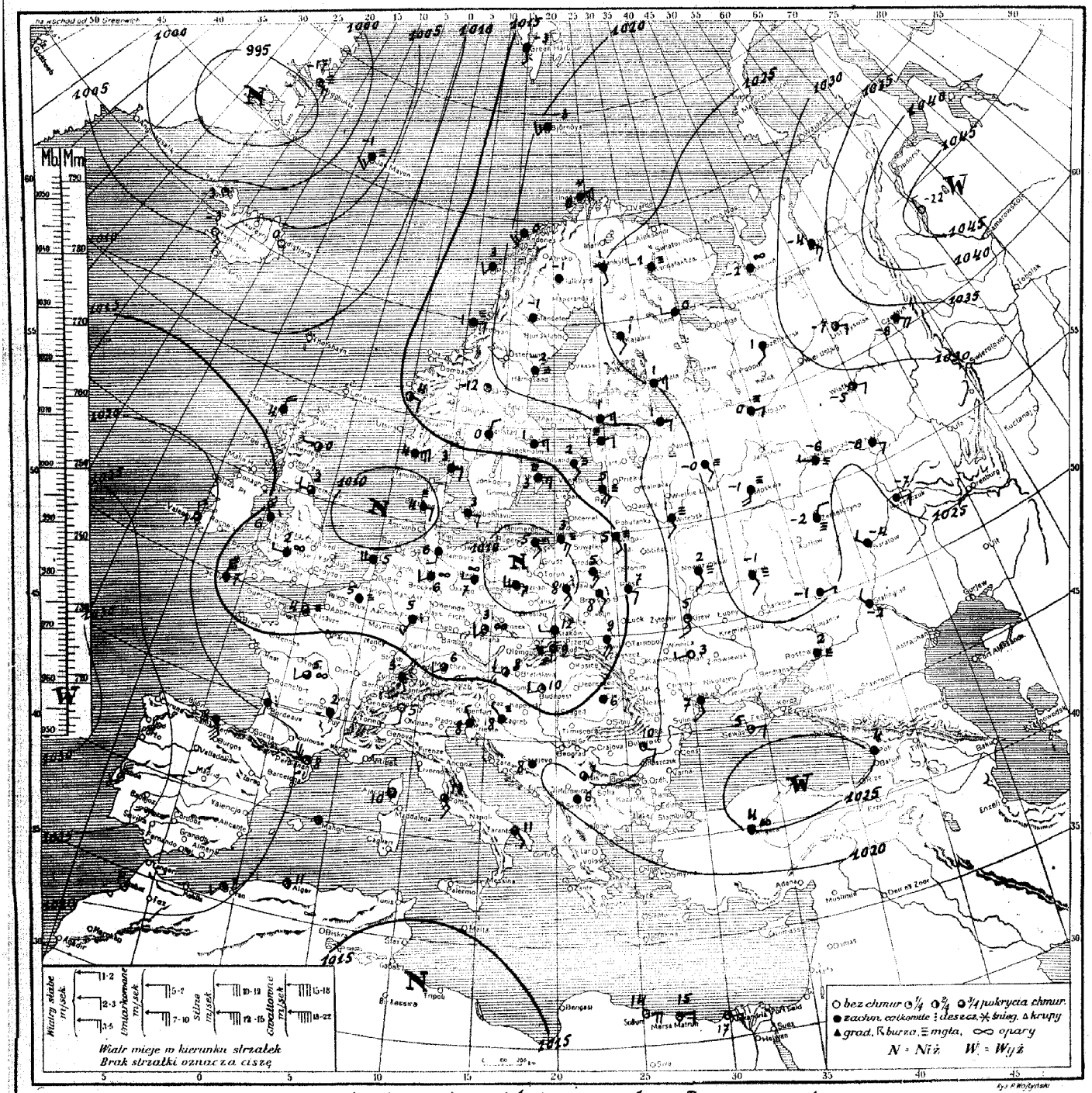

Rozkład ciśnienia: państwa Europy środkowej znajdują się pod wpływem niskiego ciśnienia, którego środki zalegają: jeden u wybrzeży Anglji, drugi nad Polską i Niemcami. Nad Grenlandją w dalszym ciągu utrzymuje się niskie ciśnienie. Pozostałe kraje Europy są w obrębie wysokiego ciśnienia.

Obecny stan pogody w Polsce: pochmurno i deszcz, miejscami przejaśnienia.

Przewidywany przebieg pogody w dniu 23. III. [piątek]: pogoda o zachmurzeniu zmiennem z przelotnemi opadami. Dość ciepło. Słabe wiatry miejscowe.

Wilno	17.0	NE2	04	8	4	0	3
Lida	17.8	NNE1	02	6	5	0	3
Suwałki	16.7	ENE2	44	8	4	0.1	4
Pińsk	18.1	cisza	03	8	5	0	4
Białystok	15.8	SE2	45	8	5	0	4
Brześć n/B	16.2	E2	04	8	4	0	2
Warszawa	12.7	E2	02	4	5	0	3
Kalisz	10.0	ENE2	07	4	5	0	4
Kielce	12.3	ESE1	00	0	7	0	4
Lublin	14.6	SE3	03	8	5	ślad	-1
Lwów	17.1	SE3	03	8	6	0	2
Łuck	18.0	SE2	01	4	4	0.1	1
Tarnopol	19.4	cisza	02	5	2	ślad	-2
Kraków	12.3	NE1	00	0	8	0	3
Zakopane	12.8	S1	00	0	5	0	-1
Poznań	11.1	NE3	05	5	5	0	3
Bydgoszcz	13.0	E3	46	8	3	0	2
Toruń	12.8	E3	43	8	4	0	2
Grudziądz	14.0	SE2	03	8	3	ślad	0
Gdynia	14.4	ESE3	05	8	4	0	–
Cieszyn	14.1	SSE3	00	1	9	0	6
Przemyśl	14.9	SSE2	02	5	10	0	2
Thorshavn							
Seydisfjord							
Reykjavik							
Lerwick	15.9	NNE3	01	5	4	1	–
Stornoway	17.3	NW1	01	3	–	0	–
Aberdeen	–	NW3	01	2	2	0	–
Tynemouth							
Holyhead							
Yarmouth	08.2	NW3	02	8	6	0.6	–
Blackpool							
Valentia	21.9	cisza	02	5	4	0	3
Malinhead							
Croydon	10.7	WNW3	62	8	5	0	–
Roscoe-Wyk	13.9	NW3	01	3	3	2	3
Scilly	19.3	NS	02	7	6	0	3
Cranwell	11.0	NNW4	52	8	3	1	3
Rochefort							
Sosna	13.8	WNW5	61	6	10	8	9
Clermont							
Dijon	10.9	cisza	02	5	2	0	1
Nancy	10.9	cisza	46	9	-1	ślad	-2
Le Havre	11.8	SW3	05	8	6	0.2	6
Brest	26.5	N6	03	7	7	0	7
Tours							
Paris							
Strassbourg	11.9	cisza	48	7	-0	0	-0
Toulouse	11.0	WNW1	81	7	7	0.6	7
Perpignan	11.4	cisza	02	6	7	0	5
Marseille	11.0	cisza	02	6	7	0	2
Nicea	12.9	cisza	03	8	13	3	11
Lyon	11.8	cisza	02	6	5	1	–
Helder	05.6	NNW3	62	8	5	4	–
Vlissingen	07.8	WNW3	03	8	5	1	–
Bruxelles	08.4	WSW1	03	8	6	1	5
Kobenhavn	12.6	SSE4	03	8	5	0	–
Skagen	14.2	SE3	03	8	5	0.1	–
Bornholm	21.0	ESE2	82	8	5	1	–
Wisby	10.9	WSW1	05	0	2	0	1
Kingenfurt							

	12.4	Eo	62	8	3	7	2
	12.2	S1	64	8	3	–	0
	06.0	S2	52	8	5	3	–
	08.3	ESE2	68	6	6	0.3	5
	11.8	ESE3	03	8	6	0	4
	09.8	E1	05	8	7	0	6
	09.0	Eo	05	7	5	0	2
	10.6	ESE2	08	1	5	0	1
	10.1	WSW1	45	8	4	0.6	4
	10.2	SSW0	05	7	4	ślad	2
	09.0	SE2	05	3	3	0.1	3
	15.9	E3	08	8	4	0	1
	09.0	SSW1	02	5	5	ślad	5
	16.2	ENE2	08	8	4	0	–
	10.0	cisza	48	9	3	0	1
	12.4	cisza	07	2	6	0	1
	15.9	SSW2	02	5	8	0.1	7
	14.7	E1	05	0	4	0	4
	13.4	SE1	01	2	8	0	6
	16.6	S3	02	5	8	0	6
	13.0	SW4	03	8	0	0.2	–
	12.2	WSW2	03	7	2	0	–
	11.2	S6	61	8	4	1	–
	15.7	W3	10	6	3	0.2	–
	17.6	WSW3	03	7	4	0	–
	14.4	ENE2	03	8	5	0	–
	10.7	NW1	02	7	-5	ślad	–
	07.6	NNW5	72	8	-2	0.4	–
	12.9	SSW2	03	7	2	2	–
	19.4	NNE2	46	9	-1	0	-3
	17.1	cisza	03	8	-1	ślad	-6
	19.1	SSW2	57	8	0	0.3	-0
	18.3	WSW1	03	8	-1	0	-3
	19.5	SW1	01	3	0	0	–
	19.8	SE1	02	6	2	0	-1
	21.6	ESE1	03	7	2	0	-0
	18.7	N2	02	7	2	0	0
	18.7	ENE3	01	3	4	0	–
	17.3	E3	02	5	3	0	–
Abisko	16.2	cisza	71	8	-2	1	-4
	23.8	W3	46	9	-2	0	-3
	20.2	ESE1	02	5	2	0.1	–
	19.0	ESE3	08	8	2	0.1	-2
	14.5	E8	03	8	0	0	–
	23.9	ESE3	46	9	-0	0.1	-0
	23.9	S1	03	8	1	2	-0
	19.8	S2	04	8	0	0	-0
	22.2	WSW1	03	8	0	7	0
	24.6	SE3	03	8	-3	0	-4
Kargeoot							
	36.9	ESE5	72	8	-12	0	-14
	22.3	NNE1	61	8	1	18	0
	25.3	cisza	04	8	0	0	0
	27.5	E1	01	1	-1	0	-2
	–	SE2	03	8	–	0	-1
	24.9	NEo	48	9	-1	0.1	-1
	26.4	SE1	03	8	-1	5	-4

	17.9	SE2	46	9	5	3	4
Nuuk	23.3	E2	48	9	-2	ślad	-2
	24.5	ESE1	02	6	-10	0	-10
	19.1	WNW1	02	5	7	ślad	–
	09.7	ENE1	08	8	4	0	–
Barrow	23.0	NNW3	46	9	-4	0	-5
	20.3	ENE2	46	9	-2	0.1	-2
	25.5	E3	02	6	-6	0	-7
	17.3	NE2	08	8	0	0	-1
	19.0	NNW1	01	2	4	0	4
	19.4	NNW1	00	0	10	0	–
	16.2	WSW1	00	1	11	0	10
	12.2	NW1	01	3	11	0	–
	24.5	NS	01	2	8	0	7
Godthaab	13.8	SSE3	46	9	9	3	–
	16.3	S2	02	6	15	0	–
	20.7	SSE2	02	–	11	0	–
	20.1	NS	03	5	13	0	–
	16.2	NW3	02	3	13	0	–
Zara	16.5	SE4	01	3	13	0	–
	17.1	SSE1	00	0	10	0	X
	14.3	E1	04	4	9	0	8
	19.3	cisza	02	7	4	0	1
	19.5	W1	00	0	7	0	4
	31.0	cisza	00	0	10	0	1
	23.8	cisza	05	0	7	0	5
	16.7	SSE3	00	0	18	0	–
	–	cisza	00	0	12	0	–
	16.6	W3	01	2	15	0	10
Algiers	–	E2	00	0	12	0	–
	21.3	cisza	01	3	11	0	–

Ciśnienie atmosferyczne zredukowane do 0° C., na ciężkość normalną i do poziomu morza. Siła wiatru w skali Beauforta: 0-cisza zupełna do 9-wicher.

Stan pogody:

00 — 19 — skrócony opis wyglądu nieba i zjawiska specjalne.
20 — 29 — opady w ciągu ostatniej godziny przed obserwacją, lecz nie w chwili obserwacji.
30 — 39 — Wichury pyłowe i zawieje śnieżne.
40 — 49 — Mgła lub gęste opary (przejrzystość mniejsza od 1000 metrów).
50 — 59 — Dżdża (drobny deszcz ze stratus lub rosząca mgła).
60 — 69 — Deszcz.
70 — 79 — Śnieg.
80 — 89 — Przelotne opady.
90 — 99 — Burza.

Zachmurzenie w skali 10 stopniowej: 0—bez chmur, 1—ślady chmur, 2—$^1/_{10}$ pokrycia, nieba, 3—$^2/_{10}$, $^3/_{10}$, 4—$^4/_{10}$, $^5/_{10}$, $^6/_{10}$ 5—$^7/_{10}$, $^8/_{10}$, 6—$^9/_{10}$, 7—więcej niż $^9/_{10}$ pokrycia nieba, lecz z przerwami, 8—niebo całkowicie pokryte chmurami—$^{10}/_{10}$, 9—niebo niewidoczne z powodu mgły, burzy pyłowej lub innych zjawisk.

Temperatura w całkowitych stopniach Celsjusza. W ostatniej rubryce podawane są najniższe temperatury z nocy ubiegłej lub najwyższe z dnia poprzedniego.

Szczegóły w Nowym Kluczu do układania telegramów meteorologicznych, przyjętym w Kopenhadze we wrześniu 1929.

SPOSTRZEŻENIA PILOTOWE

Stacja	Godz.	Wiatr dolny	KIERUNEK WIATRU NA WYSOKOŚCI 200 m	500 m	1000 m	1500 m	2000 m	3000 m	4000 m
Wilno									
Warszawa									
Lwów									
Odgoła									
Poznań									
Kraków									

Stacja	Godz.	Wiatr dolny	KIERUNEK WIATRU NA WYSOKOŚCI 200 m	500 m	1000 m	1500 m	2000 m	3000 m	4000 m

Państwowy Instytut Meteorologiczny w Warszawie.

Mapa pogody z dnia **23. III. piątek** 1934 r. **7** g. G. M. T. Nr **82.** Rocznik XV.

Ciśnienie w millibarach: 1 mmb. odpowiada ciśnieniu słupa rtęci 3/4 mm. na jednostkę powierzchni.

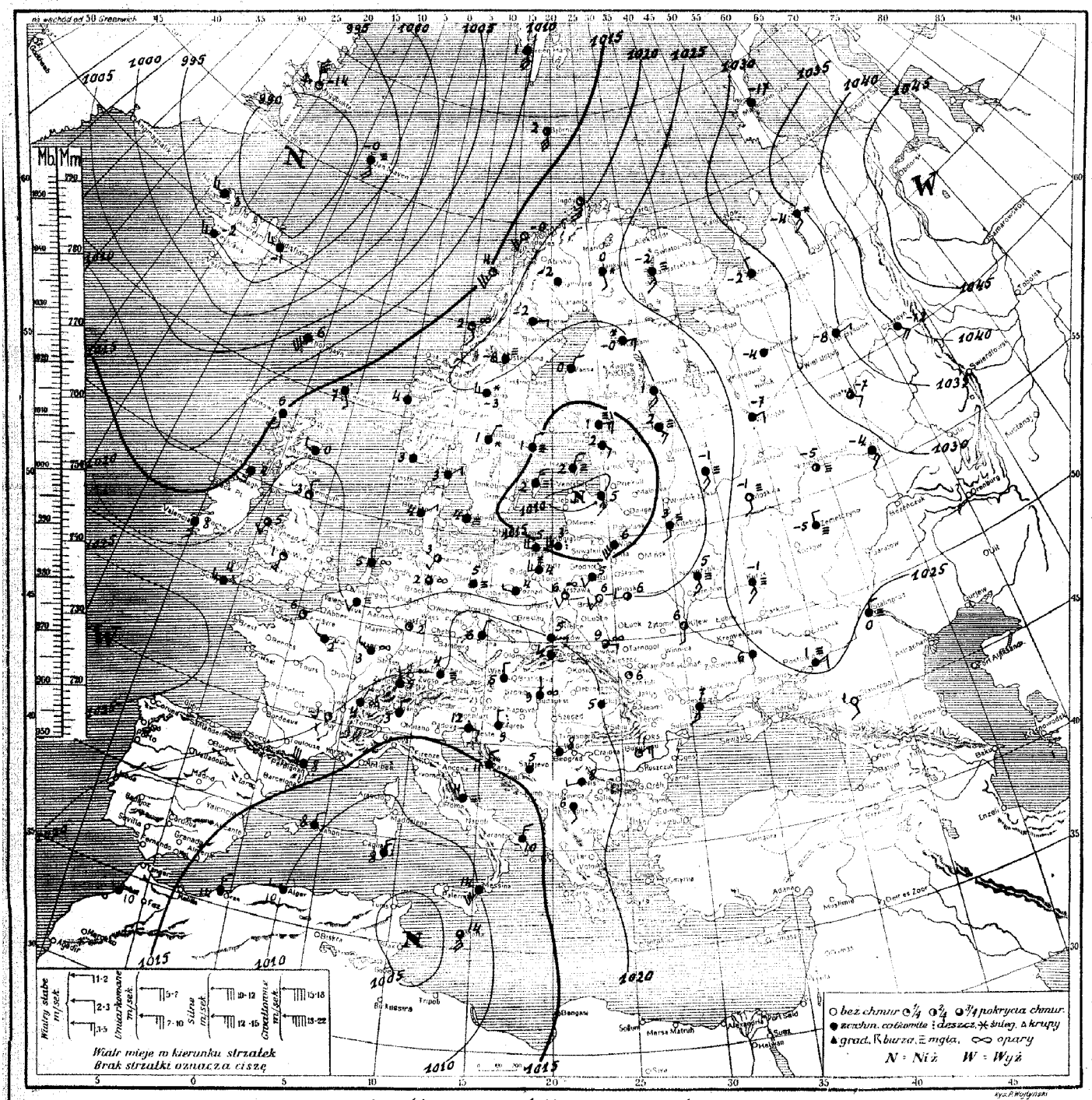

Rozkład ciśnienia: głęboka depresja ze środkiem nad Islandją pokrywa północno-wschodnią część Atlantyku, pozatem płytkie depresje utrzymują się: nad państwami Bałtyckiemi, Afryką północną i przyległą doń częścią morza Śródziemnego. Wysokie ciśnienie nad Rosją i Europą.

Obecny stan pogody w Polsce: zachmurzenie zmienne, na północy miejscami deszcz. Temperatura 4° do 9°. Wiatry południ.-zachodn.

Przewidywany przebieg pogody w dniu 24. III. (sobota): po miejscami chmurnym lub mglistym ranku - pogoda na ogół słoneczna o zachmurzeniu umiarkowanem. Cieplej. Słabe wiatry z kierunków południowych.

Wilno	14.9	SE1	45	8	5	0	4		16.3	SSE1	22	8	3	3	1		20.4	SSE3	01	2	5	0	5
Lida	15.1	ESE3	05	8	5	0	1		17.2	SE1	62	7	5	1	4		25.6	SE1	45	9	-1	0.1	-1
Baranowicze	13.2	ESE1	46	8	4	0	3		15.6	S1	10	8	5	0.2	3		25.4	ESE2	00	8	-8	0	-9
Pińsk	15.8	ESE2	03	8	7	0.3	5		10.0	WSW3	03	8	5	1	–		22.4	SSE2	03	8	7	ślad	–
Białystok	12.2	SE3	03	8	5	0	2		11.0	SSW2	00	8	6	0	4		23.4	E1	01	1	5	0	–
Brześć n/B	12.9	SE2	72	8	8	ślad	2		09.0	N1	64	8	6	10	6		24.1	cisza	48	9	2	ślad	2
Warszawa	09.0	SSE3	62	8	8	0.2	6		11.1	W1	08	8	7	0.4	6		24.3	WNW1	03	8	-4	0	-5
Kalisz	08.4	SW1	02	6	8	0	8		12.2	W4	05	7	6	2	6		22.7	NW2	04	8	-2	0	–
Kielce	11.0	S2	25	8	10	1	8		10.7	W1	22	6	7	3	6								
Lublin	12.2	S3	03	8	9	1	6		14.3	SSW0	61	8	5	0.1	4		23.8	NE2	44	8	5	0.3	-0
Lwów	14.6	SE4	03	8	9	ślad	7		16.1	SW2	05	3	3	0	0		20.5	NW3	03	8	2	0	1
Łuck	15.5	SSE3	22	8	8	ślad	7		12.3	WSW1	05	8	6	0	4								
Tarnopol	17.0	SE1	03	8	6	0	4		10.7	ESE3	46	9	3	0	1								
Kraków	11.4	W1	02	6	12	0.3	8		14.0	SW1	22	8	5	ślad	5		25.0	SW1	03	8	0	0	–
Zakopane	10.6	SSW2	02	4	9	0.3	6		12.2	E3	46	9	6	0	–								
Poznań	09.0	W1	03	8	7	6	4		13.1	SW2	02	5	6	0	6		18.0	WSW0	08	2	–	0	–
Bydgoszcz	07.8	cisza	47	8	6	ślad	5		12.7	SSW1	00	8	7	2	6		21.8	SE4	00	1	10	0	–
Toruń	07.4	ESE1	03	8	7	1	5		14.4	cisza	05	7	8	0.3	7		17.5	cisza	02	2	8	0	–
Grudziądz	07.8	SSW2	25	8	6	3	4		14.3	SW2	01	3	10	0.6	10		27.9	N6	01	2	8	0	7
Gdynia	07.9	SE2	52	8	5	0	–		15.0	SE1	01	1	9	0.1	8								
Cieszyn	12.7	SSW2	02	8	9	0.1	8		24.6	SSW4	81	5	10	ślad	6								
Przemyśl	13.5	SSW1	61	6	10	0	7		21.5	WSW4	02	6	-0	0	–								
Thorshavn	11.0	cisza	22	8	2	5	–		23.0	ENE5	24	8	0	2	–								
Seydisfjord									18.4	SW2	03	7	3	0.2	–								
Reykjavik									18.9	E2	04	1	1	0	–								
Lerwick									16.7	E1	01	2	3	0	–								
Stornoway	12.7	N4	25	8	4	3	–		14.5	E1	02	6	4	0	–								
Aberdeen	12.1	W1	01	4	0	0	–		19.4	S1	03	8	-3	0	–								
[illegible]	11.4	W2	02	5	2	0	–		23.6	SW3	03	7	-3	0	–								
[illegible]	12.6	NNW5	62	8	6	6	–		04.5	SSW3	08	8	-1	1	–		17.1	SE1	61	8	11	0.4	11
[illegible]	13.0	W2	01	4	3	0	–		19.3	NNE1	01	3	-3	0	-9		15.8	NW1	04	1	8	–	0
[illegible]	21.6	NW4	01	4	6	3	–		23.8	cisza	03	8	-1	0	–		17.7	cisza	03	8	8	6	6
Valentia	23.5	NNW4	10	5	7	2	–		23.7	cisza	03	8	0	0.4	-1		18.2	cisza	02	4	7	0	5
Malinhead									22.0	cisza	03	8	-1	0	-3		21.5	cisza	03	8	6	0	3
Croydon									22.1	cisza	46	8	-2	0	0								
[illegible]	13.7	W1	05	7	2	0	–		16.8	N2	03	8	0	0	-1								
Scilly	13.5	N8	14	6	7	5	–		17.1	ENE3	27	9	1	5	-1								
									14.6	N0	26	8	1	3	0								
[illegible]									13.2	E3	08	8	5	1	–								
[illegible]	20.2	WSW1	03	8	8	1	8		11.8	NNE3	46	8	3	1			19.0	E2	00	3	10	0	2
Clermont								Abisko	25.9	SE3	46	8	-11	0	-12								
Dijon	17.0	cisza	05	5	4	0	3		19.8	E2	44	8	1	0	-0		24.0	cisza	01	2	8	0	5
Nancy									15.5	SE2	43	8	2	0.2	1								
[illegible]	14.9	SSW2	01	3	5	0	5		16.0	SE4	08	8	5	0	3								
Brest	12.9	E2	02	8	8	7	7		15.4	ESE1	46	9	3	0.2	–								
Tours									21.2	ENE4	57	8	1	–	–								
Paris									25.5	NE3	03	8	1	0	-0								
Strasbourg	16.6	cisza	61	8	4	0.3	2		22.9	S0	46	9	-2	0	-3								
Toulouse	20.9	SW4	02	6	4	5	3		25.5	SE2	03	8	-1	0	-2								
Perpignan	18.2	WNW7	01	3	8	–	–		24.0	W1	08	8	0	0	-1								
Marseille																							
Nicea	16.2	cisza	10	5	10	5	8																
Lyon	18.3	cisza	05	7	6	ślad	6		32.2	SE3	03	8	-4	0	-5								
Helder	11.1	WSW4	05	8	5	3	–		23.4	E2	50	9	1	1	0								
Vlissingen	12.2	WSW2	02	6	5	0	–		28.0	E2	04	8	0	0	-1								
Bruxelles	13.9	WSW2	46	9	5	1	5		27.4	E1	01	3	-5	0	-7								
[illegible]	11.6	E2	03	8	3	ślad	–		43.1	NNE2	00	0	-19	0	-20								
[illegible]	13.6	E2	03	8	3	0	–																
[illegible]	09.6	ESE2	41	8	4	0	–		22.6	SSE2	45	8	2	0.4	2								
Wien	14.0	W2	02	4	8	1	8		27.4	S1	46	9	-1	0.1	-1								
Klagenfurt																							

Ciśnienie atmosferyczne zredukowane do 0° C., na ciężkość normalną i do poziomu morza.
Siła wiatru w skali Beauforta: 0 cisza zupełna do 9-wicher.

Stan pogody:

00—19 — skrócony opis wyglądu nieba i zjawiska specjalne.
20—29 — opady w ciągu ostatniej godziny przed obserwacją, lecz nie w chwili obserwacji.
30—39 — Wichury pyłowe i zawieje śnieżne.
40—49 — Mgła lub gęste opary (przezroczystość mniejsza od 1000 metrów).
50—59 — Dżdża (drobny deszcz ze stratus lub rosząca mgła).
60—69 — Deszcz.
70—79 — Śnieg.
80—89 — Przelotne opady.
90—99 — Burza.

Zachmurzenie w skali 10 stopniowej: 0—bez chmur, 1—ślady chmur, 2—1/10 pokrycia nieba, 3—2/10, 4—4/10 ... 5—7/10, 6—8/10, 7—więcej niż 8/10 pokrycia nieba, lecz z przerwami, 8—niebo całkowicie pokryte chmurami—10/10, 9—niebo niewidoczne z powodu mgły, burzy pyłowej lub innych zjawisk.

Temperatura w całkowitych stopniach Celsjusza. W ostatniej rubryce podawane są najniższe temperatury z nocy ubiegłej lub najwyższe z dnia poprzedniego.

Szczegóły w Nowym Kluczu do układania telegramów meteorologicznych, przyjętym w Kopenhadze we wrześniu 1929.

KIERUNEK WIATRU NA WYSOKOŚCI

Stacja	Godz.								Stacja	Godz.					1500 m	2000 m	3000 m	4000 m
Wilno																		
Warszaw.	6⁰⁰	SE3	SE4	SSE6	–	–	–	–	Puck	7⁰⁰	E4	E12	ESE14	ESE15	SE17	SE17	–	–
Lwów																		
Gdynia																		
Poznań																		
Kraków	7⁰⁰	ESE3	–	SSW8	WSW11	W23	–	–										

Państwowy Instytut Meteorologiczny w Warszawie.

Mapa pogody z dnia **24 III. sobota** 1934 r. **7** g. G. M. T. Nr. **83.** Rocznik XV.

Ciśnienie w millibarach: 1 mmb. odpowiada ciśnieniu słupa rtęci 3.4 mm. na jednostkę powierzchni.

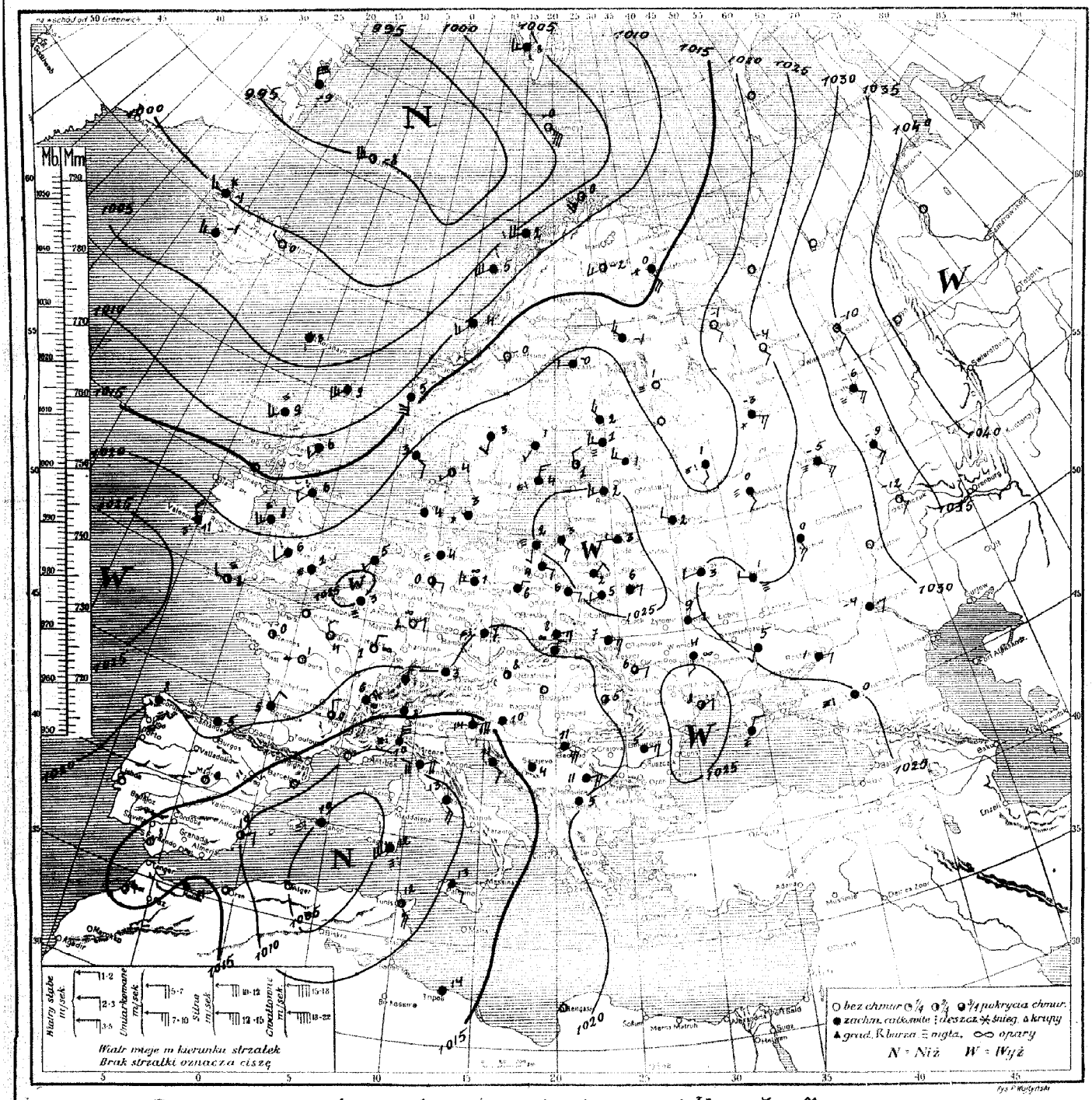

Rozkład ciśnienia: *Rozległa i dość głęboka depresja ze środkiem nad Wyspą Jan Mayen ogarnia swym zasięgiem Islandję, Szkocję, częściowo Skandynawję i sięga zat. niskiego ciśnienia Finlandji i Rosji półn.-zachodniej. Płytka depresja nad krajami Śródziemnomorskiemi. Obszar wysokiego ciśnienia ciągnie się od Wysp Azorskich*

Obecny stan pogody w Polsce: *chmurno i mglisto, temp. od 2° do 9°*

Przewidywany przebieg pogody w dniu 25.III. (niedziela). *Początkowo chmurno, miejscami mgła lub drobny opad, zwłaszcza na południu, potem polepszenie się stanu pogody. Temp. bez większych zmian. Słabe wiatry miejscowe.*

Stacja								Stacja								Stacja							
Wilno	13.5	SSW6	03	8	6	0.1	5		19.8	NW0	03	8	5	0	4		20.3	S2	01	4	6	0	6
Lida	17.5	SW3	02	6	5	5	4		19.8	NNE1	08	7	4	0.1	4		26.2	SE3	46	9	-1	0.1	-1
Suwałki	15.8	W8	03	8	5	0	3		17.8	N2	00	5	3	0.3	2		27.7	SE2	03	8	-4	0	-4
Pińsk	20.6	W2	02	4	6	2	5		18.0	NNE3	03	8	5	0	–		23.3	S3	03	8	7	0	–
Białystok	18.3	SW2	03	8	5	ślad	3		18.1	SSW2	05	4	3	0	3								
Brześć n/B	20.7	SW2	00	0	6	0	3		19.1	SW2	05	0	3	0	2		27.0	ENE2	44	9	1	0	–
Warszawa	19.0	SW2	05	0	6	ślad	2		19.4	cisza	45	8	5	0	1								
Kalisz	19.0	SW1	43	4	2	0	-0		19.0	—"—	08	6	4	0.2	2		24.7	N2	04	8	0	0	-1
Kielce	20.9	ESE1	08	6	5	0	0		20.3	—"—	08	7	3	0	-0								
Lublin	21.3	W1	02	5	6	0	2		20.6	—"—	49	3	2	0	1								
Lwów	20.9	E2	05	5	9	0	3		20.3	—"—	08	8	4	6	1								
Łuck	21.5	cisza	05	3	8	0	4		19.8	—"—	05	5	2	0	0		23.1	N2	05	8	8	0	0
Tarnopol	22.3	cisza	01	0	5	0	1		13.9	W5	64	8	3	0	1								
Kraków	13.6	SSW6	03	8	6	0.1	5		20.4	SW3	05	7	3	0.2	2								
Zakopane	19.3	cisza	02	6	4	ślad	0		10.0	SSW1	57	8	3	12	5								
Poznań	19.8	W1	00	1	4	0	1		19.8	cisza	44	9	2	0	1								
Bydgoszcz	19.4	W3	48	9	3	ślad	1		19.5	N1	03	5	9	0	3								
Toruń	19.3	WSW1	04	0	3	0.1	1		19.2	N2	03	8	9	0	6		11.2	N2	25	8	8	5	–
Grudziądz	18.9	WSW2	04	8	4	0	3		18.6	N0	05	8	9	0.3	9								
Gdynia	15.4	W4	03	8	5	30	–		17.4	SE1	03	8	9	0.2	8								
Cieszyn	19.5	cisza	08	8	5	ślad	2		18.3	ENE4	22	7	8	0.1	5								
Przemyśl	21.3	cisza	02	7	7	0	3		24.1	SSW4	02	5	-0	0	–								
Thorshavn									19.8	S5	01	2	1	0	–								
Seydisfjord									15.1	SSW5	01	3	4	0	–								
Reykjavik									16.1	SSE2	05	1	2	0	–								
Lerwick	15.8	SE2	02	5	7	0	–		16.5	S3	03	6	5	0	–		06.9	WSW4	03	8	16	0	–
Stornoway	15.3	S4	02	8	6	0	–		17.6	cisza	01	1	3	0	–		10.3	WSW7	03	8	14	0	–
Aberdeen	19.5	WSW1	02	6	0	0	–		09.6	SSE6	72	8	1	ślad	–		09.7	NNW3	61	8	8	15	–
Tynemouth	20.4	NNW1	01	4	3	0	–		14.4	SSE6	02	4	2	0.1	–	Zara	16.2	N1	03	8	11	2	8
[illegible]	21.0	SSW1	02	5	5	0	–		91.5	SSE5	04	8	-0	0.5	–		16.8	cisza	04	8	8	0	7
Yarmouth	20.6	WNW1	02	8	5	0	–		19.8	NNE1	01	3	-5	0	-6		17.6	NNW1	61	8	9	2	8
Blacksod									22.7	cisza	03	8	-2	0	-3		18.8	cisza	03	8	5	0	4
Valentia	17.8	SE3	22	8	8	10	3		21.7	E1	02	5	0	0	-1		17.1	W1	02	6	8	0	5
Malinhead	15.2	S3	02	8	4	0	–		20.6	E1	03	8	-2	ślad	-3		19.5	SE1	02	5	6	0	2
Croydon																	18.7	N1	67	3	6	0.4	4
Ross-on-Wye	22.4	S1	01	3	1	0.3	0		18.0	NE1	74	8	1	1	0								
Scilly	24.5	W2	62	7	4	2	–		15.4	N2	46	9	1	0.3	1								
Cranwell	21.7	W2	05	3	1	0	0		16.8	N2	72	8	1	1	0								
[illegible]	23.3	NNW2	02	6	6	0	5		12.7	NNE3	57	8	2	0.3	–								
Nantes									14.9	NNW2	46	8	2	1	–		20.2	ENE3	00	2	11	0	2
Clermont								Abisko	21.4	SE1	01	4	-7	0	-9								
Dijon	21.4	NW2	00	0	2	0	0		12.3	ESE1	57	8	2	1	1		24.0	SE1	01	3	8	0	6
Nancy	20.9	WNW1	05	5	3	ślad	2		10.5	NE1	46	9	2	2	1								
La Hève	22.7	cisza	08	3	6	0	6		10.1	SSE3	03	8	5	1	4								
Brest	24.9	NNW1	02	5	7	0	5		10.4	ENE1	44	9	2	2	–								
Tours									13.2	E3	57	9	1	1	0								
Paris	22.0	WNW2	46	9	–	0	–		20.1	SE4	03	8	1	0.1	-0		10.2	W1	61	8	10	2	9
Strasbourg	21.7	cisza	03	8	4	0	4		17.5	NE2	03	8	0	2	-0								
Toulouse									17.8	SE1	48	8	1	0.1	-1		06.6	SE5	02	9	14	0	–
Perpignan	16.9	WNW2	02	6	8	0	6																
Marseille																							
Ajaccio	09.4	cisza	61	8	9	ślad	7																
Lyon	20.7	N3	00	0	4	0	2																
									35.1	SE3	03	8	-10	0	-10								
Helder	18.0	NNW2	05	8	5	1	–		17.3	ESE1	04	8	2	0	1								
Vlissingen	19.7	WNW1	61	8	5	0.2	–		28.7	ENE2	45	–	-7	0	-7								
Bruxelles	–	SSW2	44	9	–	0.1	–		20.7	ESE2	01	4	-7	0	-9								
K'Havn	17.2	cisza	08	8	4	0	4																
Skagen	17.0	ENE4	03	6	3	0	–																
[illegible]	16.4	ENE1	51	8	4	ślad	–		20.2	SSE3	43	6	5	1	4								
Wien	18.3	NW1	03	8	5	1	4		25.9	SSE2	46	1	-1	ślad	-1								
Klagenfurt	18.4	cisza	03	8	5	0	3																

Ciśnienie atmosferyczne zredukowane do 0° C., na ciężkość normalną i do poziomu morza. Siła wiatru w skali Beauforta: 0-cisza zupełna do 9-wicher.

Stan pogody:

00 – 19 — skrócony opis wyglądu nieba i zjawiska specjalne.
20 — 29 — opady w ciągu ostatniej godziny przed obserwacją, lecz nie w chwili obserwacji.
30 — 39 — Wichury pyłowe i zawieje śnieżne.
40 — 49 — Mgła lub gęste opary (przezroczystość mniejsza od 1000 metrów).
50 — 59 — Dżdża (drobny deszcz ze stratus lub rosząca mgła).
60 — 69 — Deszcz.
70 — 79 — Śnieg.
80 — 89 — Przelotne opady.
90 — 99 — Burza.

Zachmurzenie w skali 10 stopniowej: 0—bez chmur, 1—ślady chmur, 2—1/10 pokrycia nieba, 3—2/10, 3/10, 4—4/10, 5/10, 6/10, 5—7/10, 8/10, 6—9/10, 7—więcej niż 9/10 pokrycia nieba, lecz z przerwami, 8—niebo całkowicie pokryte chmurami—10/10, 9—niebo niewidoczne z powodu mgły, burzy pyłowej lub innych zjawisk.

Temperatura w całkowitych stopniach Celsjusza. W ostatniej rubryce podawane są najniższe temperatury z nocy ubiegłej lub najwyższe z dnia poprzedniego.

Szczegóły w Nowym Kluczu do układania telegramów meteorologicznych, przyjętym w Kopenhadze we wrześniu 1929.

	Kierunek wiatru na wysokości 1500 m	2000 m	3000 m	4000 m
Wilno				
Warszawa				
Lwów				
Gdynia				
Poznań				
Kraków				

Państwowy Instytut Meteorologiczny w Warszawie.

Mapa pogody z dnia 25. III. niedziela 1934 r. 7 g. G. M. T. Nr. 84. Rocznik XV.

Ciśnienie w millibarach: 1 mmb. odpowiada ciśnieniu słupa rtęci 3.4 mm, na jednostkę powierzchni.

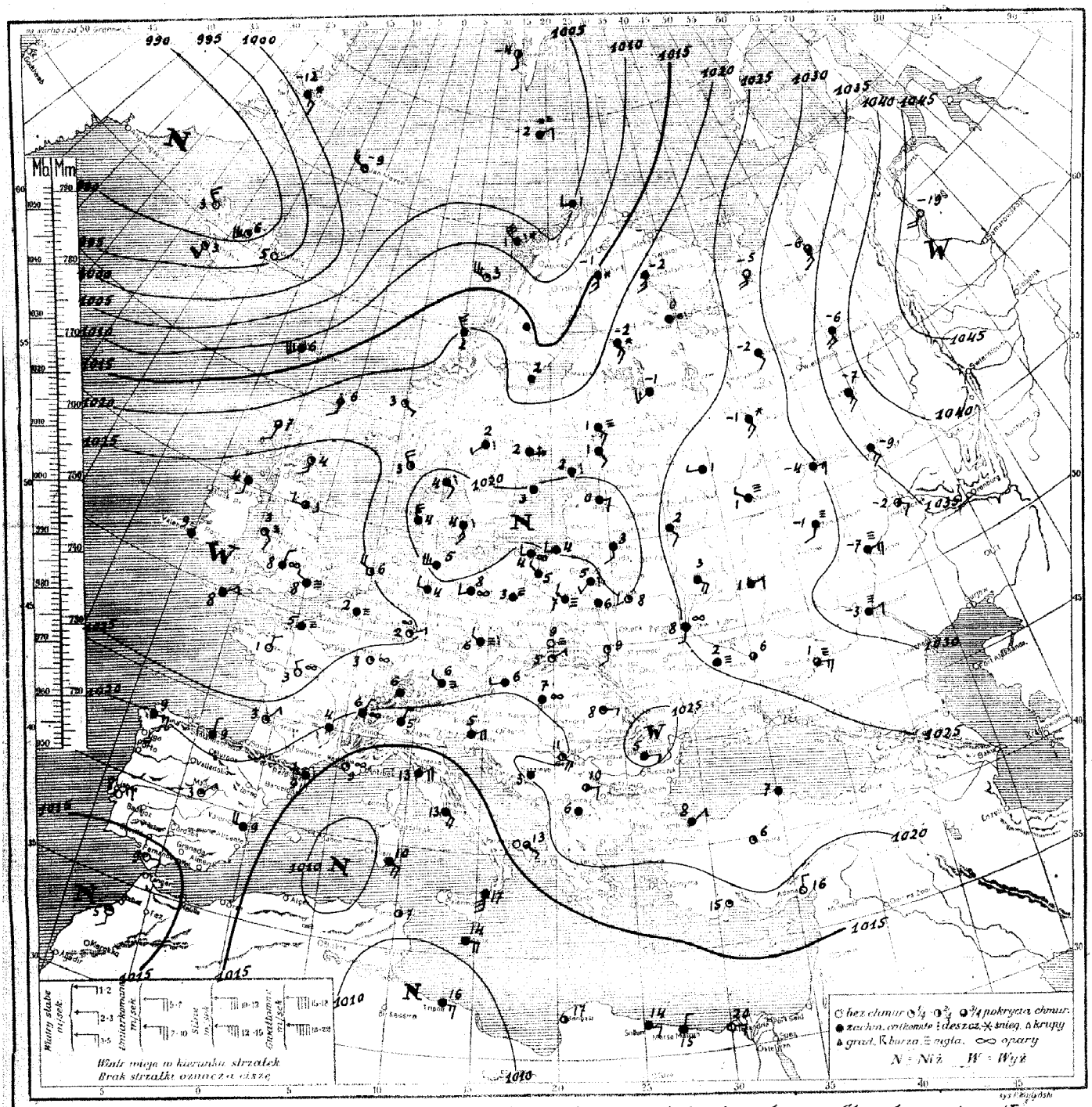

Rozkład ciśnienia: głęboka depresja ogarnia Islandję, zatoka niskiego ciśnienia pokrywa Skandynawję północną, druga depresja zalega morze Śródziemne. Nowa, płytka depresja utworzyła się nad Danją, Bałtykiem połudn., Łotwą i Polską, półn.-wsch. Obszary wyżowe utrzymują się; jeden znad Atlantyku nad krajami Europy zachodn., Syberyjski nad Rosją i Bałkan.

Obecny stan pogody w Polsce: chmurno, miejscami mglisto lub drobny deszcz, na południu większe rozpogodzenia.

Przewidywany przebieg pogody w dniu 26. III. [poniedziałek]: naogół chmurno, miejscami opady, rano mglisto. W ciągu dnia przejaśnienia, zwłaszcza w dzielnicach południowych. Dość ciepło. Słabe lub umiarkowane wiatry z kierunków zmiennych.

G. P. I. M. № 984. 27. II. 34. 6.000. 150 na lepszym.

Stacja						
	26.0 W1	03	8	3	0	2
	27.0 cisza	03	8	3	0	2
	26.7 W1	03	8	3	0	0
	26.3 ENE2	02	8	6	0	3
	26.3 NE2	03	8	2	0	-1
	25.8 WSW2	02	6	5	0	2
Warszawa	22.9 E2	03	8	6	0	4
	20.2 E2	02	6	6	0	5
Kielce	21.7 E3	03	8	8	0.3	6
Lublin	24.0 ENE2	03	8	7	1	3
Lwów	22.5 E3	03	8	7	0	6
Łuck	23.9 NE3	03	8	8	1	6
Tarnopol	23.5 E1	03	8	7	0	6
	21.3 ENE3	05	8	8	0.1	7
Zakopane	21.0 NNE2	03	8	5	ślad	1
	21.3 N2	03	8	6	10	3
Bydgoszcz	23.3 ESE5	04	8	4	0	2
Toruń	23.1 ESE3	03	8	4	0	1
	24.2 E2	04	8	4	0	0
	24.7 SSE2	04	8	2	0	0
	20.8 cisza	43	8	8	0.3	7
Przemyśl	22.7 cisza	41	8	6	0	5
	04.6 cisza	03	8	3	4	–
Reykjavik						
Lerwick	06.1 SW5	02	7	9	0.3	–
Stornoway	09.3 WSW3	51	8	9	1	–
Aberdeen	12.5 SSW2	02	7	6	3	–
	17.0 SW2	62	8	6	1	–
	18.8 SW3	52	8	8	5	–
	– W3	53	8	10	1	–
	22.9 NW4	51	8	-2	1	–
Croydon	22.9 SSW1	05	5	1	ślad	–
	21.2 SW2	62	8	6	1	–
	22.3 W2	46	9	8	0.6	–
	21.9 cisza	05	8	6	0	4
	19.8 E1	03	8	6	0	5
	20.5 cisza	05	0	1	0	-2
	19.5 NNE3	05	0	4	0	3
Nancy	21.9 NNE2	05	0	1	0	-1
Le Havre						
	22.7 SE2	03	6	7	0	7
Tours						
Paris	23.1 NNW2	05	0	4	0	3
Strasbourg	22.3 cisza	05	0	2	0	1
Toulouse						
Perpignan	13.5 WNW9	02	4	9	0	8
Marseille						
Ajaccio	06.3 cisza	02	4	11	8	10
Lyon	16.7 N3	05	0	4	0	3
Rennes	22.9 cisza	02	4	0	0	0
	23.7 SSW1	03	8	5	0	8
	24.0 cisza	44	9	3	0	2
	23.9 cisza	48	9	3	0	–
	22.2 SW1	01	3	4	0	–
	21.2 cisza	03	8	4	0	–
	19.1 cisza	03	6	8	1	8

Stacja						
	18.4 NNE3	61	6	4	0.3	3
	16.3 NNE4	05	8	6	0	5
	15.0 N1	03	8	7	1	6
	24.0 cisza	03	8	5	0	–
	23.0 cisza	47	7	4	0	3
	22.9 ESE1	05	8	5	8	5
	22.9 cisza	45	3	5	0	2
	21.5 NNW3	08	8	5	ślad	4
	20.7 cisza	46	8	7	5	6
	22.7 NE1	05	0	2	0	-0
	20.2 cisza	05	8	3	0	2
	23.9 E1	45	4	0	0	-1
	25.9 SSE3	03	8	3	0	2
	23.7 W1	48	9	3	ślad	3
	25.7 WSW2	42	9	3	0	–
	20.4 cisza	67	8	7	1	6
	19.1 WNW1	08	8	7	1	6
	19.4 N2	03	7	10	0	9
	16.9 SW1	01	4	9	0	9
	18.6 ENE2	05	5	9	0	7
	12.5 SSE2	26	6	0	ślad	–
	06.8 SSW5	02	4	0	0	–
	11.2 SSW3	05	8	4	0	–
	10.1 S6	03	8	5	0	–
	16.8 S5	03	8	4	0	–
	05.8 WSW3	62	8	3	–	–
	00.9 SE7	01	3	-0	0	–
	95.2 WSW5	04	4	-8	ślad	–
	10.8 SW3	46	9	-2	0	-5
	17.1 W2	03	8	-3	0	-7
	19.4 SW1	01	4	1	0	–
	22.0 N1	04	8	3	0	1
	24.3 SSW1	03	8	1	0	0
	23.7 S2	03	8	3	0	1
	23.1 N3	54	8	4	0.1	–
	23.5 cisza	02	7	2	ślad	–
Abisko	10.4 cisza	03	8	-7	0	-12
	22.4 W3	46	8	1	1	0
	22.9 NW2	02	5	1	0	-0
	25.3 W3	03	8	2	0.2	2
	24.8 W2	48	9	2	0	–
	20.8 NW3	03	8	2	0	1
	17.6 cisza	48	9	1	0.6	0
	20.1 W1	03	8	-0	0	-1
	18.0 NW2	84	8	-1	2	-1
	16.8 SSE1	68	8	1	0.4	–
	– SE1	01	2	-2	0	-2
	20.4 SE2	02	5	-3	0	-4
	21.3 ESE3	–	8	-3	21	-4
	32.8 ESE3	03	8	-6	0	-6
	50.3 NNE2	00	0	-17	0	-17
	22.4 W4	03	8	2	0.1	2
	25.9 WSW2	04	2	3	–	2
	23.1 ESE2	46	9	0	6	-0
	38.7 ESE4	03	8	-7	0	-7

Stacja						
	34.7 NE1	03	8	9	0	8
	24.0 WNW1	48	9	1	0.1	1
	32.1 SSE3	02	6	-9	0	-9
	25.7 ENE2	01	5	8	0	7
	23.0 NE2	44	9	4	0	–
	27.5 E2	03	8	1	0	-1
	28.0 ENE3	–	–	-4	–	-4
	35.4 N5	03	8	9	0	–
	18.6 cisza	00	0	0	0	–
	19.3 cisza	24	9	8	ślad	–
	13.7 cisza	00	0	8	0	–
	14.2 W1	00	0	6	–	–
	04.9 N9	51	8	10	5	–
	11.4 N7	21	8	10	3	–
	09.7 SSE4	03	7	13	–	–
	10.1 cisza	03	8	12	0	–
	11.1 ESE1	02	8	13	0	–
	07.8 SSW4	53	8	12	1	–
Zara	14.5 SE2	03	8	11	0	–
	16.8 ESE5	–	8	11	0	11
	17.2 cisza	45	8	10	0	10
	18.2 cisza	03	8	4	0	3
	17.5 E4	–	5	11	0	9
	19.8 cisza	03	8	5	0	2
	24.3 E3	03	8	5	0	2
	28.6 cisza	02	6	7	0	4
	11.4 cisza	02	8	14	0	–
	08.5 SSE5	02	5	12	0	10
Ragoza						
Stambul						
Smyrna						

Ciśnienie atmosferyczne zredukowane do 0° C., na ciężkość normalną i do poziomu morza.
Siła wiatru w skali Beauforta: 0-cisza zupełna do 9-wicher.

Stan pogody:

00 — 19 — skrócony opis wyglądu nieba i zjawiska specjalne.
20 — 29 — opady w ciągu ostatniej godziny przed obserwacją, lecz nie w chwili obserwacji.
30 — 39 — Wichury pyłowe i zawieje śnieżne.
40 — 49 — Mgła lub gęste opary (przejrzystość mniejsza od 1000 metrów).
50 — 59 — Dżdża (drobny deszcz ze stratus lub rosząca mgła).
60 — 69 — Deszcz.
70 — 79 — Śnieg.
80 — 89 — Przelotne opady.
90 — 99 — Burza.

Zachmurzenie w skali 10 stopniowej: 0—bez chmur, 1—ślady chmur, 2—1/10 pokrycia nieba, 3—2/10 3/10, 4—4/10 5/10 6/10, 5—7/10 8/10, 6—9/10, 7—więcej niż 9/10 pokrycia nieba, lecz z prześwitami, 8—niebo całkowicie pokryte chmurami—10/10, 9—niebo niewidoczne z powodu mgły, burzy pyłowej lub innych zjawisk.

Temperatura w całkowitych stopniach Celsjusza. W ostatniej rubryce podawane są najniższe temperatury z nocy ubiegłej lub najwyższe z dnia poprzedniego.

Szczegóły w Nowym Kluczu do układania telegramów meteorologicznych, przyjętym w Kopenhadze we wrześniu 1929.

SPOSTRZEŻENIA PILOTOWE

Stacja	Godz.	Wiatr przy ziemi	200 m	500 m	1000 m	1500 m	2000 m	3000 m	4000 m
Wilno									
Warszawa									
Lwów	7^{00}	ES	–	ESE9	ESE6	SSE7	SSE5	SSW8	–
Gdynia									
Poznań									
Kraków									

Państwowy Instytut Meteorologiczny w Warszawie.

Mapa pogody z dnia **26. III. poniedziałek** 1931 r. **7** g. G. M. T. Nr. **85.** Rocznik XV.

Ciśnienie w millibarach: 1 mmb. odpowiada ciśnieniu słupa rtęci 34 mm. na jednostkę powierzchni.

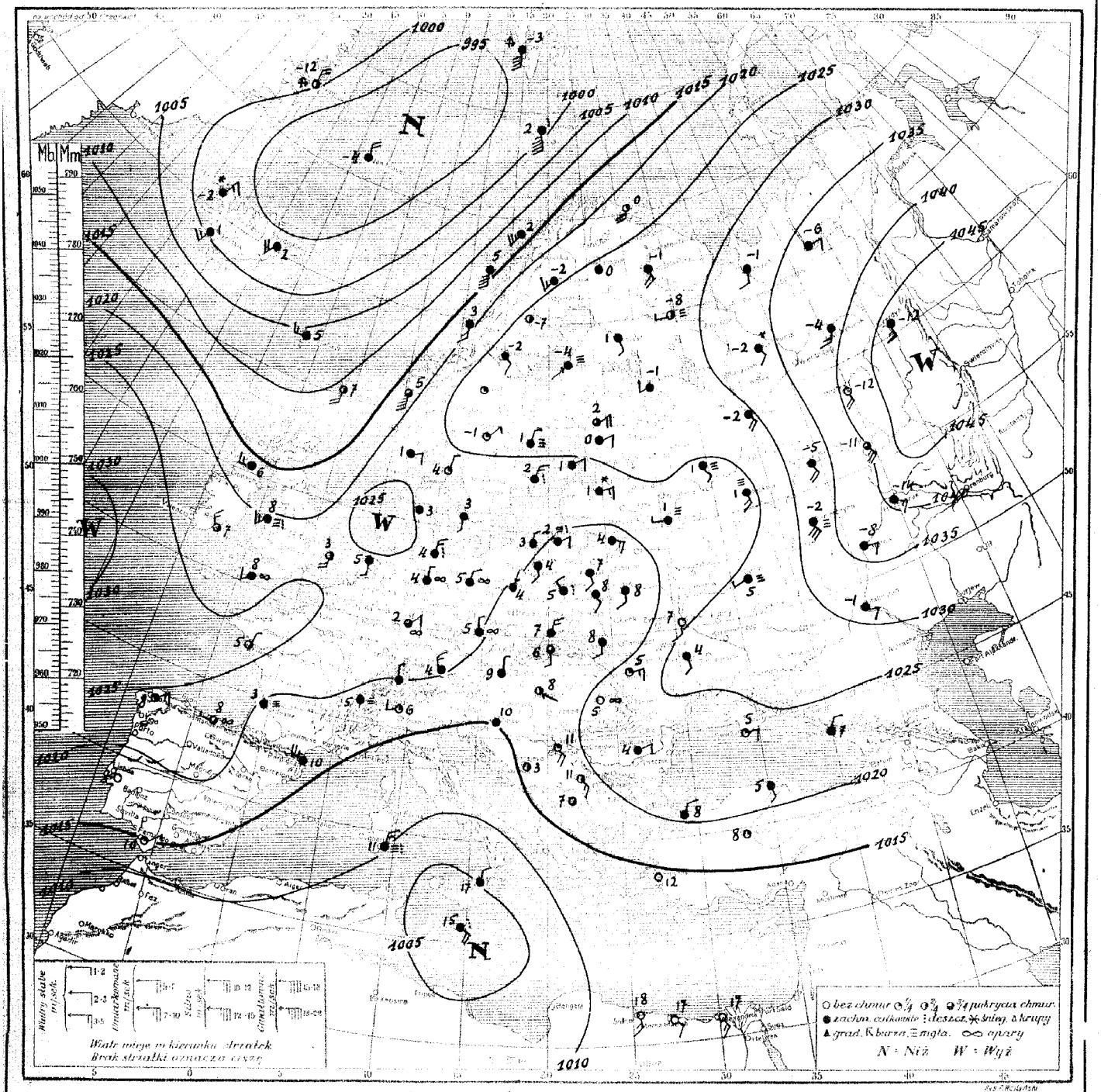

Rozkład ciśnienia: rozległa depresja ze środkiem nad Jan Mayenem ogarnia swym wpływem Norwegję, Islandję i Anglję północną. Druga niewielka nad morzem Śródziemnem. Reszta Europy jest wabrębie wysokiego ciśnienia, którego środki zalegają: jeden nad Azorami, drugi nad Rosją wsch., trzeci

Obecny stan pogody w Polsce: pochmurno i mglisto, miejscami deszcz. Temper. od 3° do 8°. [nad morzem Północnem

Przewidywany przebieg pogody w dniu 27. III. [wtorek]: naogół chmurno i mglisto z możliwością przejaśnień w ciągu dnia. Miejscami jeszcze zanikające opady. Temperatura bez zmian. Słabe wiatry lokalne

Wilno	18.7	SSW2	03	8	3	0.3	3		21.5	No	03	8	6	0.1	6		25.5	S1	05	7	8	0	7
Lida	19.7	SSW1	03	8	4	0	2		20.4	NNE1	05	7	6	0	5								
Siedlce	20.7	NW1	01	1	4	1	3		19.0	NNE1	03	7	5	0.5	4		35.0	SE3	03	8	-9	0	-9
Mława	20.6	SW2	00	0	8	0	6		23.0	NW3	01	4	6	0.2	-								
Białystok	20.5	SW1	01	8	5	0.1	3		18.7	W5	03	8	5	ślad	3								
Grodno n/B	21.1	cisza	03	6	6	0	0		20.0	SW1	05	8	4	0	-2		29.1	ESE3	08	5	1	0	-
Warszawa	20.3	NW2	45	8	7	0	5		20.9	SW2	05	7	8	0	-1		12.4	ENE3	04	8	-7	0	-8
Kalisz	21.0	NW2	45	7	6	3	5		22.0	W0	08	8	5	ślad	4		31.1	ENE2	08	8	-3	0	-3
Kielce	21.7	cisza	46	9	8	0	5		22.1	cisza	05	8	6	1	6								
Lublin	21.7	cisza	96	9	6	0	4		25.7	ENE1	05	1	2	0	-1								
Lwów	21.9	S2	01	3	9	0	3		25.0	NW1	08	8	6	0	5		28.1	NW2	03	8	0	0	-1
Łuck	21.3	SSW4	05	1	9	0	7		22.0	WNW2	22	8	4	1	-1								
Tarnopol	22.6	SE1	00	0	8	0	4																
Kraków	21.6	cisza	08	0	9	0	6		26.3	N1	05	4	0	0	-0		18.9	NE1	02	4	3	0	3
Zakopane	23.0	NE1	01	3	5	0	0		19.1	cisza	03	8	3	10	-								
Poznań	22.0	cisza	44	9	3	0	1		21.8	NW2	21	8	6	0.2	6		11.9	E1	00	0	9	0	7
Bydgoszcz	21.5	NW1	04	8	4	0	3		20.4	cisza	05	0	6	0	4		17.4	WSW4	03	8	9	0	-
Toruń	23.0	NW2	03	8	4	1	4		22.6	cisza	00	1	9	0	3								
Grudziądz	21.5	NW1	03	8	5	1	4		21.2	cisza	05	6	7	0	7		17.3	NE4	01	1	8	0	7
Gdańsk	21.0	W2	05	8	4	4	-										14.3	NE9	21	8	11	2	-
Chojnice	21.6	cisza	02	7	8	ślad	8		21.5	ENE1	05	4	4	0	2								
Przemyśl	22.5	W1	01	3	9	0	2		12.0	SSW5	03	8	0	0	-		13.7	W2	03	8	14	0	-
Tarnowskie Góry	13.2	SW5	04	8	6	1	-		05.8	WSW2	03	8	1	0	-		11.5	SE4	03	7	13	0.2	-
Częstochowa									14.9	WNW5	01	3	3	4	-		12.7	cisza	53	8	13	0.4	-
Kopernik									20.9	NW3	10	6	2	0.3	-		-	E2	03	8	-	0	-
Ławica	23.1	SSW2	02	5	6	0.1	-		23.9	SW4	01	3	3	0	-								
Stokholm	22.7	SSW2	02	5	7	0	-		24.0	N5	01	1	4	1	-		12.1	SSW6	03	8	17	0	-
Hernösand	26.1	SSW3	01	2	4	0	-		03.6	S2	02	6	-4	2	-		11.5	ESE4	03	8	10	9	-
Haparanda	28.7	W2	01	4	3	0	-		03.9	ESE2	77	9	-2	0.6	-	Zara	16.7	SE2	03	8	7	0	-
Sundsvall									03.0	WSW3	01	3	-9	ślad	-		18.6	ESE4	01	3	11	0	10
Östersund	29.6	SSE2	46	9	4	0.1	4		22.8	NE1	01	4	0	4	-2		19.1	NE1	04	8	9	0	8
Duxaryd	26.1	S2	61	8	8	ślad	-		19.8	ESE1	05	8	2	0	5		21.8	cisza	02	6	3	0	1
Falsterbo	28.2	cisza	02	8	9	ślad	-		15.8	S3	03	8	1	0.2	0		19.7	ESE2	01	4	10	0	8
Malmöhuus	35.7	S1	02	6	4	0	-										21.7	cisza	02	6	6	0	2
Copenhagen	27.6	NW1	44	9	8	0	8		18.7	cisza	03	8	2	0	-		22.7	cisza	00	0	5	0	-1
Rønnebæksholm									21.0	SW1	62	8	2	0.5	2		24.0	NE1	05	8	7	0	6
Skagen	28.2	ENE1	02	7	8	0	-		21.2	cisza	37	9	2	ślad	1								
Cranwell	29.5	NNW1	01	2	2	0	2		20.7	S1	03	8	4	ślad	2								
Aberdeen	25.0	NNE2	05	0	4	0	4		20.3	cisza	03	8	3	0	-								
Lerwick	20.9	ENE1	06	4	7	0	7										35.3	E1	03	8	5	0	3
Stornoway	21.7	N2	05	8	6	0	5	Abisko	10.4	W2	72	8	-3	ślad	-4								
Valencia	21.8	NNE8	05	8	6	0	5		23.9	SE1	03	8	1	0	0								
Nancy	24.2	cisza	05	3	3	0	1		20.6	cisza	62	8	2	4	0		22.8	E2	00	0	9	0	5
Le Havre	27.8	cisza	08	7	5	0	5		18.4	ENE2	03	8	0	8	0		08.9	E3	03	8	16	0	-
Brest	27.5	NE2	01	3	6	ślad	5		-	ENE2	22	8	2	-	-		12.1	cisza	02	4	17	0	-
Tours	25.1	NNW2	05	0	3	0	2		23.2	SE3	46	9	1	0	0		11.1	cisza	00	4	7	4	6
Ouessant									25.9	SW3	03	8	-1	0	-2								
Strasbourg	24.5	N4	-	5	6	0	5		18.2	WSW4	03	8	1	0	0								
Toulouse	19.4	WNW3	03	7	5	0	5		22.2	S2	02	8	-2	0	-4								
Perpignan	17.3	W3	62	8	9	0.3	1																
Marseille																							
Nancy	21.1	cisza	03	8	1	0	-										22.1	cisza	03	8	7	0	-
Lyon	19.9	N6	03	8	7	0	6		33.8	SSE3	02	5	-6	0	-								
Rennes	26.9	NNE2	00	0	1	0	1																
Nantes	25.9	NW4	00	0	6	0.2	-																
Vinsiaux									27.4	SE3	74	8	-1	0.3	-1								
Brest	26.4	cisza	43	7	2	0	0		36.4	SE3	03	8	-7	0	-8								
Vigo	16.4	SSE3	82	8	4	3	-		52.9	E1	00	0	-14	0	-15								
Coruña	19.1	ENE2	22	8	4	3	-		27.1	SE2	03	8	2	ślad	1								
Santander	16.6	NNW5	03	8	4	3	-		26.9	ESE4	02	7	3	ślad	2								
Biarritz	20.7	WSW1	03	8	6	0	5		28.2	WNW1	48	9	1	0.3	1								
Bragança																							

Ciśnienie atmosferyczne zredukowane do 0° C., na ciężkość normalną i do poziomu morza.

Siła wiatru w skali Beauforta: 0-cisza zupełna do 9-wicher.

Stan pogody:

00 — 19 — skrócony opis wyglądu nieba i zjawiska specjalne.
20 — 29 — opady w ciągu ostatniej godziny przed obserwacją, lecz nie w chwili obserwacji.
30 — 39 — Wichury pyłowe i zawieje śnieżne.
40 — 49 — Mgła lub gęste opary (przejrzystość mniejsza od 1000 metrów).
50 — 59 — Dzdża (drobny deszcz ze stratus lub roszaca mgła).
60 — 69 — Deszcz.
70 — 79 — Śnieg.
80 — 89 — Przelotne opady.
90 — 99 — Burza.

Zachmurzenie w skali 10 stopniowej: 0—bez chmur, 1—ślady chmur, 2—$^1/_{10}$ pokrycia, nieba, 3—$^2/_{10}$, $^3/_{10}$, 4—$^4/_{10}$, $^5/_{10}$, $^6/_{10}$ 5—$^7/_{10}$, $^8/_{10}$, 6—$^9/_{10}$, 7—więcej niż $^9/_{10}$ pokrycia nieba, lecz z przerwami, 8—niebo całkowicie pokryte chmurami—$^{10}/_{10}$, 9—niebo niewidoczne z powodu mgły, burzy pyłowej lub innych zjawisk.

Temperatura w całkowitych stopniach Celsjusza. W ostatniej rubryce podawane są najniższe temperatury z nocy ubiegłej lub najwyższe z dnia poprzedniego.

Szczegóły w Nowym Kluczu do układania telegramów meteorologicznych, przyjętym w Kopenhadze we wrześniu 1929.

APARATURA METEOROLOGICZNA

Stacja	Typ	Data	Ciśnienie w mm	Temperatura	Wilgotność	Wiatr	Ciśnienie wiatru na wysokości					
							500 m	1000 m	1500 m	2000 m	3000 m	4000 m
Wilno												
Warszawa												
Lwów												
Gdynia												
Poznań												
Kraków												

Państwowy Instytut Meteorologiczny w Warszawie.

27. III. wtorek 1934 r. **7** g. M. T. Nr **86.** Rocznik XV.

Ciśnienie w milibarach: 1 mmb. odpowiada ciśnieniu słupa rtęci 3·4 mm. na jednostkę powierzchni.

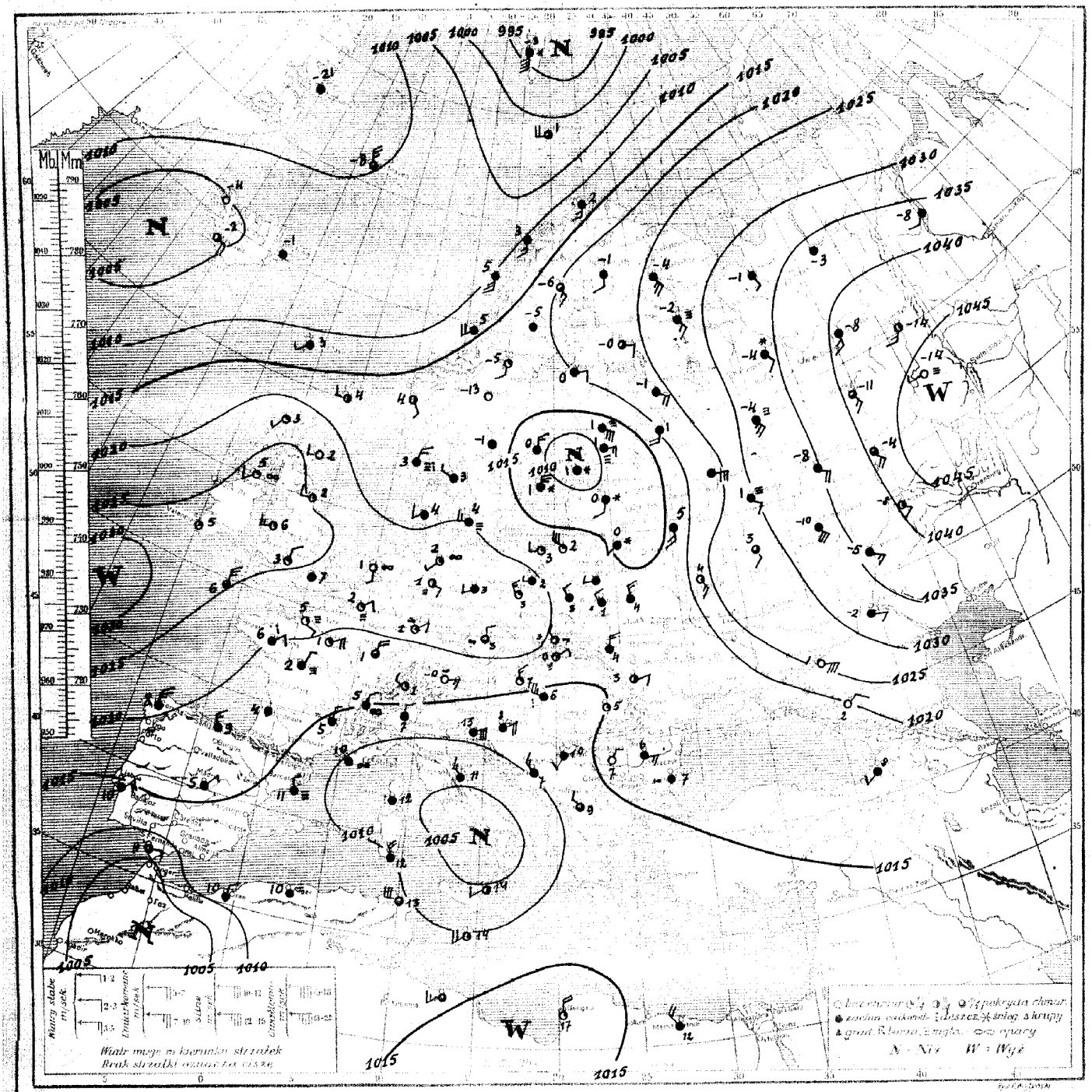

Rozkład ciśnienia: płytka, lecz obszerna depresja w dalszym ciągu utrzymuje się nad Islandją i Szpitzbergenem, druga niewielka nad zat. Fińską, trzecia nad Włochami i Afryką. Pozostałe państwa Europy są pod wpływem wysokiego ciśnienia, którego środki zalegają; nad Anglją i Rosją.

Obecny stan pogody w Polsce: pochmurno z przejaśnieniami, miejscami opady. Temp. od 2° do 6°.

Przewidywany przebieg pogody w dniu 28. III. (środa). Rano chmurno i mglisto, w ciągu dnia pogoda słoneczna o umiarkowanem lub niewielkiem zachmurzeniu nieba. Na wschodzie zanikające opady. Nocą miejscami możliwe przymrozki, dniem dość ciepło. Słabe wiatry północno-zachodnie i zachodnie.

D. P. i R. № 934. 27.II.34. 6.000. 1·50 na lepszym.

Wilno	17.6	E3	25	7	4	0	1
Lida	17.8	E3	03	8	5	0	2
Suwałki	18.0	NE3	03	8	2	5	1
Hel?	19.1	SSE1	03	8	8	0	7
Białystok	15.9	SSE2	03	8	7	ślad	6
Brześć n/B	16.3	SE1	33	8	8	0	0
Warszawa	16.6	NW2	22	8	5	0.3	5
Kalisz	18.0	NNE1	45	8	5	0.4	4
Kielce	17.8	NW1	03	8	7	0	5
Lublin	17.1	cisza	46	9	8	0	5
Lwów	17.4	S2	01	2	8	0	4
Łuck	18.4	SE3	01	2	8	0	5
Tarnopol	19.5	SE2	04	3	7	0	3
Kraków	18.4	N3	03	8	7	ślad	7
Zakopane	17.2	SSE1	02	5	6	0	1
Poznań	19.7	cisza	04	8	4	1	3
Bydgoszcz	20.2	cisza	43	8	3	0	-1
Toruń	19.8	N2	03	8	4	0.1	2
Grudziądz	19.7	SSE2	03	8	4	0	3
Gdynia?	20.3	N1	03	8	3	ślad	1
Cieszyn	19.0	NW1	22	8	6	0.4	6
Przemyśl	18.1	NNW4	08	9	8	0	3
Thorshavn?	07.2	W3	02	8	5	1	–
Seydisfjord?							
Reykjavik							
Lerwick	10.9	SSW4	21	5	7	ślad	–
Stornoway							
Aberdeen							
[illegible]							
Holyhead?	18.7	SW4	08	8	8	1	–
Yarmouth?	24.6	S4	02	6	3	0	–
[illegible]	20.7	W3	02	5	6	5	–
Valentia							
Malinhead	16.5	W3	25	6	6	1	–
Croydon							
Ross-on-Wye							
Scilly							
Cranwell	23.?	SW1	05	7	6	0	–
[illegible]							
[illegible]	20.2	NW2	01	4	10	0	10
Clermont	20.6	cisza	05	4	2	0	0
Dijon							
Nancy							
Le Havre							
Brest							
Tours							
Paris							
Strasbourg	23.0	N1	01	2	2	0	-1
Toulouse	18.9	WNW2	03	7	8	0	7
Perpignan	16.5	WNW5	03	8	10	5	9
Marseille							
Biarritz							
Lyon	19.1	N1	05	0	5	0	2
Helder	24.6	S1	03	8	5	0	7
Vlissingen							
Bruxelles							
København?	24.2	SSE1	03	8	3	0	–
Skagen	24.4	NNE1	01	3	4	0	–
Blavand?	24.3	cisza	03	8	3	0	–
Wien	17.3	N1	03	8	9	0	9
Klagenfurt							

	19.9	N2	03	8	–	0	4
	19.4	W0	05	8	5	0	4
	18.2	WSW2	01	3	6	0.6	4
	25.0	NE1	03	8	5	0	–
	23.8	NNE1	22	8	4	0.4	3
	20.3	NNE1	61	8	5	0.4	3
	20.5	NNE1	05	7	5	0.5	4
	20.0	WNW1	08	8	4	0	3
	19.9	cisza	05	8	5	0	4
	22.9	NE1	05	7	2	0	-2
	21.1	NW1	03	8	4	0.1	3
	23.6	N1	05	8	4	0.2	3
	19.5	ENE1	52	8	2	1	2
	24.0	cisza	05	8	2	0	2
	20.3	E2	05	8	2	1	–
	20.2	NNW1	05	7	5	ślad	4
	18.0	N3	05	8	7	ślad	2
	17.6	cisza	03	7	8	0	2
	16.8	ESE0	05	4	8	0	7
	15.6	NE1	05	4	10	0	9
	17.5	SSE1	05	4	6	0	4
	22.7	SSW5	01	3	0	0	–
	14.2	SSW7	02	8	5	1	–
	18.8	SSW3	03	7	3	0	–
	17.2	S6	03	8	6	0	–
	21.1	SSE5	03	8	4	0	–
	95.6	S8	39	8	-3	ślad	–
	98.4	S9	62	8	2	7	–
	91.7	NNW4	78	9	-4	ślad	–
	25.8	N1	02	6	-4	0	-11
	22.0	SW3	02	4	-2	0	–
	26.1	cisza	46	9	-1	0	-1
	26.1	cisza	01	4	-7	0	-13
	27.0	cisza	00	0	-3	0	–
	25.6	NE1	01	2	-1	0	-2
	25.2	NE1	08	8	1	0.1	0
	24.8	NNW2	72	8	2	0.6	1
	22.7	NE3	62	8	2	0.4	–
	22.7	NNE3	03	8	2	0	–
Abisko	21.0	SE1	03	8	-6	0	-8
	27.4	ENE2	03	8	0	0	-1
	23.6	ENE2	03	8	1	0	0
	21.6	ENE3	71	8	1	0.2	0
	27.4	ENE4	02	5	2	0.1	0
	29.1	SW1	01	2	-1	0	-7
	27.4	SW0	46	9	-4	0	-5
	27.1	SSW0	44	8	1	0.1	0
	28.4	W1	08	4	-8	0	-9
	35.4	E2	03	8	-6	0	-6
	45.3	S2	00	0	-12	0	-14
	29.1	SE4	03	8	-2	0.1	-2
	42.1	SSE4	00	0	-12	0	-13
	53.1	SSW1	00	0	-16	0	-17
	2[illegible]	NW4	03	8	1	ślad	1
	23.4	SSE3	48	9	1	7	1

	24.8	SSE1	00	0	7	0	6
	26.9	SW1	08	8	5	ślad	4
	39.0	SSE5	02	5	-11	0	-21
	21.0	E2	00	1	5	0	-
	33.9	ENE1	03	8	-3	0	-J
	34.2	ESE2	03	8	-1	0	-1
	–	N2	06	1	–	0	0
	20.4	NE2	03	8	7	0	–
	20.3	NE1	00	0	3	0	–
	24.3	ENE3	02	4	8	0	–
	13.2	ENE1	02	3	10	ślad	–
	19.1	–	00	–	8	0	7
	06.3	NNE2	03	7	17	0	–
	12.3	NNE3	53	8	11	8	–
	15.4	SE4	01	3	11	0	10
	15.0	ENE1	04	7	10	0	9
	19.4	cisza	02	5	3	0	2
	26.7	SE1	01	5	11	0	9
	19.5	cisza	02	5	7	0	2
	23.6	ENE1	03	8	4	0	2
	28.0	cisza	40	5	6	0	2
	01.8	ESE4	22	9	15	1	–
	21.1	SSE1	03	8	5	0	–
	–	NE3	03	8	8	0	6

Ciśnienie atmosferyczne zredukowane do 0° C., na ciężkość normalną i do poziomu morza.

Siła wiatru w skali Beauforta: 0-cisza zupełna do 9-wicher.

Stan pogody:

00 — 19 — skrócony opis wyglądu nieba i zjawiska specjalne.
20 — 29 — opady w ciągu ostatniej godziny przed obserwacją, lecz nie w chwili obserwacji.
30 — 39 — Wichury pyłowe i zawieje śnieżne.
40 — 49 — Mgła lub gęste opary (przejrzystość mniejsza od 1000 metrów).
50 — 59 — Dżdża (drobny deszcz ze stratus lub rosząca mgła).
60 — 69 — Deszcz.
70 — 79 — Śnieg.
80 — 89 — Przelotne opady.
90 — 99 — Burza.

Zachmurzenie w skali 10 stopniowej: 0—bez chmur, 1—ślady chmur, 2—$^1/_{10}$ pokrycia nieba, 3—$^2/_{10}$, $^3/_{10}$, 4—$^4/_{10}$, $^5/_{10}$, $^6/_{10}$ 5—$^7/_{10}$, $^8/_{10}$, 6—$^9/_{10}$, 7—więcej niż $^9/_{10}$ pokrycia nieba, lecz z przerwami, 8—niebo całkowicie pokryte chmurami—$^{10}/_{10}$, 9—niebo niewidoczne z powodu mgły, burzy pyłowej lub innych zjawisk.

Temperatura w całkowitych stopniach Celsjusza. W ostatniej rubryce podawane są najniższe temperatury z nocy ubiegłej lub najwyższe z dnia poprzedniego.

Szczegóły w Nowym Kluczu do układania telegramów meteorologicznych, przyjętym w Kopenhadze we wrześniu 1929.

SPOSTRZEŻENIA PILOTOWE

Stacja	Godz.	Wiatr dolny	200 m	500 m	1000 m	1500 m	2000 m	3000 m	4000 m
Wilno									
Warszawa	6[00]	N3	N5	–	–	–	–	–	–
Lwów	7[00]	S2	–	W8	WSW8	WSW8	SW6	SW7	–
Gdynia	8[00]	N3	N4	NNE4	NE4	–	–	–	–
Poznań									
Kraków	8[00]	NNW2	–	N2	–	–	–	–	

Stacja	Godz.	Wiatr dolny	200 m	500 m	1000 m	1500 m	2000 m	3000 m	4000 m

Państwowy Instytut Meteorologiczny w Warszawie.

Mapa pogody z dnia **28.III. środa** 1934 r. **7** g. G. M. T. Nr. **87.** Rocznik XV.

Ciśnienie w millibarach. 1 mmb. odpowiada ciśnieniu słupa rtęci 3,4 mm. na jednostkę powierzchni.

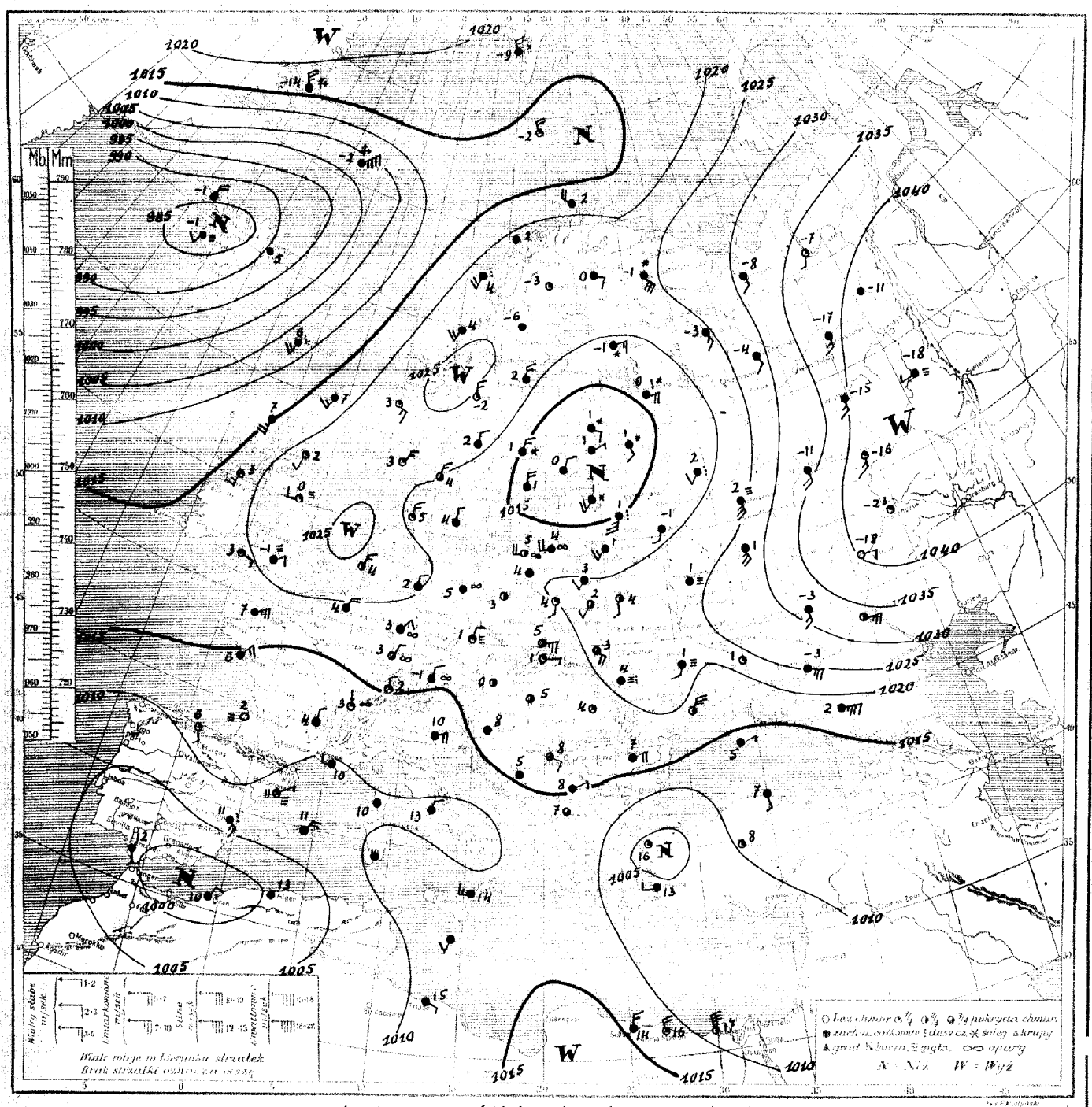

Rozkład ciśnienia: głęboka depresja ze środkiem nad Islandją zbliża się ku Anglji i Norwegji. Drugorzędna depresja utrzymuje się nad krajami bałtyckiemi, trzecia depresja zalega całe niemal morze Śródziemne. Silny wyż barometr. utrzymuje się nad Rosją wsch. i połudn., drugi nad Skandynawją i morzem [Północn.], trzeci nad Azor.

Obecny stan pogody w Polsce: na Pomorzu, Pokuciu i w Wileńsk. chmurno, pozatem dość pogodnie. Temp. od 1° do 5°.

Przewidywany przebieg pogody w dniu 29.III. [czwartek]: Pomorze i Wileńskie – rano chmurno, miejscami mglisto, w ciągu dnia zachmurzenie zmienne z większemi rozpogodzeniami. Nocą lekkie przymrozki, dniem temperatura kilka stopni powyżej 0. Słabe lub umiarkowane wiatry z kierunków północnych. Pozostałe dzielnice – dość pogodnie. Po nocnych przymrozkach dniem lekkie ocieplenie. Słabe wiatry północne lub miejscowe.

D. P. I. M. № 954, 27.III.34, 6.800, 150 na lepszym.

Wilno	14.9 SW1	76	8	0	10	0
Lida	15.8 W2	77	8	0	4	-0
[illegible]	17.1 W1	03	8	1	4	-0
Pińsk	15.3 NNW3	51	8	4	0.1	4
Białystok	17.7 W2	04	8	1	9	0
Brześć n.B	18.7 NW2	72	8	1	1	0
Warszawa	18.5 NW1	02	8	3	4	2
Kalisz	28.3 NW1	02	6	3	0.3	2
Kielce	19.3 NW2	05	7	4	7	3
Lublin	19.9 NW1	68	8	2	6	1
Lwów	17.3 N3	03	8	4	0	4
Łuck	15.8 NW3	03	8	5	0.2	5
Tarnopol	16.1 SSE2	03	8	6	0	3
Kraków	19.9 NW2	01	4	5	0.1	3
Zakopane	20.4 NE1	41	8	0	14	0
Poznań	21.6 NW3	01	3	3	ślad	0
Bydgoszcz	21.6 W1	03	8	2	2	-0
Toruń	20.0 WSW2	03	8	2	0	0
Grudziądz	19.8 W3	03	8	3	1	1
Sejny	17.0 WSW1	01	1	3	0	–
Cieszyn	20.8 NW2	02	8	3	5	3
Przemyśl	19.1 NW3	51	8	4	ślad	4
Thorshavn	14.3 WSW1	01	4	3	2	–
Seydisfjord						
Reykjavik						
Lerwick	18.8 W2	10	4	4	1	–
Stornoway	22.3 SW	01	3	3	0.5	–
Aberdeen	24.1 W2	00	0	2	0	–
[illegible]	24.5 W2	01	3	2	0	–
[illegible]	27.1 WSW3	01	3	6	0	–
Yarmouth	22.6 NNE4	02	7	5	0	–
[illegible]	27.1 cisza	81	5	6	0.6	–
Valencia	29.4 cisza	00	1	–	ślad	–
Malinhead	25.3 SW2	05	2	5	0	–
Croydon	22.9 NNE3	05	8	7	0	–
Ross-on-Wye	25.5 N2	01	1	3	0.1	–
Scilly						
Cranwell	25.6 NNW3	02	5	2	ślad	2
[illegible]	17.3 cisza	05	6	3	0	3
[illegible]	16.3 NW1	03	8	8	0	8
Cherbourg						
Dijon	15.4 NNE2	03	7	4	0	3
Nancy						
Le Havre	20.9 SE1	49	3	5	0	4
Brest	22.6 NNE3	02	4	7	0	6
Tours	17.5 NNE1	08	7	2	0	1
Paris	19.1 NNW1	05	2	3	0	3
Strasbourg	19.1 N1	01	3	1	0	-1
Toulouse						
Perpignan	12.5 WNW1	05	8	10	0	10
Marseille	09.7 cisza	05	8	10	0	9
Ajaccio	08.1 cisza	61	8	12	0.2	11
Lyon	14.7 cisza	02	7	4	0	3
Rennes	19.5 NE2	51	8	6	ślad	4
Helder	22.6 S1	05	0	1	0.2	–
Vlissingen						
Bruxelles	21.0 NE2	08	0	2	0	0
[illegible]	20.0 E3	04	5	4	0	–
[illegible]	19.0 WNW1	03	8	3	0	–
[illegible]	19.6 SW2	03	8	4	0	–
Wien						
Klagenfurt						

	16.4 WNW1	01	3	1	0	0
	15.2 NNE2	05	8	5	0	5
	12.7 N2	03	8	7	0	3
	22.0 SW1	01	3	5	0	-1
	22.6 SW1	05	3	2	0	1
	21.9 WSW1	02	5	2	0	1
	23.3 WSW2	05	7	3	0	1
	22.9 WNW2	05	8	2	0	-0
	22.1 NW2	03	8	2	0	2
	21.3 NE1	05	3	1	0	-1
	02.6 WNW3	05	0	-0	0	-0
	23.6 cisza	41	4	0	0	-2
	15.9 WNW3	26	6	2	ślad	1
	13.3 W3	02	5	2	0.5	–
	22.4 N1	05	5	3	0	2
	20.3 WSW2	02	5	3	0	1
	17.2 NNW4	14	7	6	0	6
	14.6 WSW5	14	4	6	0	6
	13.6 NE4	05	5	9	0	7
	18.2 SSW7	02	5	0	0	–
	12.7 SSW4	03	8	2	0	–
	09.5 SSW5	03	8	5	0	–
	02.0 NW4	62	8	5	0.2	–
	17.2 SSW3	02	4	4	3	–
	18.6 NW2	02	5	5	3	–
	93.5 S8	72	8	-3	2	–
	04.7 WSW4	02	5	1	1	–
	12.5 NNW5	02	4	-8	0	–
	17.1 WSW1	03	8	-1	0	-4
	21.5 SE3	02	5	-6	0	-7
	23.8 cisza	03	8	-4	0	-6
	19.7 cisza	03	8	-5	0	-12
	19.7 N1	03	8	1	0	–
	18.7 cisza	03	8	-1	0	-2
	14.3 N3	03	8	0	6	0
	18.6 S1	82	–	0	0	-1
	13.0 N5	74	8	1	4	–
	15.7 NW3	64	8	2	0.5	–
Abisko	14.4 W0	01	6	-4	0	-5
	11.5 E1	67	8	1	5	0
	08.8 cisza	74	8	1	7	-1
	11.8 SSW2	72	8	0	5	0
	12.0 WSW1	03	8	1	1	–
	13.6 SSE6	67	8	1	4	-0
	23.5 WSW4	03	8	-1	0	-3
	20.3 ENE1	03	8	0	0	-1
	27.8 WSW3	03	8	-1	0	-3
Kargopol						
	37.8 cisza	03	8	-3	0	-3
	46.5 W1	04	0	-14	0	-15
	31.1 SE5	04	8	-4	0	-5
	42.6 SE3	01	4	-11	–	-12
	44.3 SW2	00	0	-18	0	-18
	17.6 ESE4	05	8	4	0	2
	22.0 SSE3	01	3	4	0	3
	27.1 WSW2	08	8	1	ślad	1

Kazań	42.6 SSE4	02	9	-4	0	–
Rostów n.D.	26.7 ESE6	00	0	1	0	–
Saratów	37.6 SE1	03	8	-10	1	-11
Stalingrad	34.2 ESE2	02	6	-2	0	-2
Baku	28.3 N3	03	8	6	5	0
	15.9 NE1	03	8	5	0	5
	20.7 NNE6	02	4	8	0	–
	08.7 ENE1	00	0	9	0	7
	13.0 NNE3	03	8	10	0.4	–
	13.6 NE4	00	0	10	0	7
	07.4 SW2	02	6	14	28	6
	10.6 NW4	03	8	12	0	[illegible]
	13.6 SSW1	02	7	10	0	9
	17.1 NE4	03	8	8	0	8
	14.2 NW3	03	8	7	0.2	5
	11.0 E3	02	7	11	0	10
	12.5 N1	02	5	9	0	5
	16.7 E3	03	8	6	–	3
	16.3 N4	02	4	17	0	–
	13.6 cisza	04	8	10	0	7
	11.6 WSW4	01	2	14	0	–

Ciśnienie atmosferyczne zredukowane do 0° C., na ciężkość normalną i do poziomu morza.
Siła wiatru w skali Beauforta: 0 cisza zupełna do 9 wicher.

Stan pogody:

00 — 19 — skrócony opis wyglądu nieba i zjawiska specjalne.
20 — 29 — opady w ciągu ostatniej godziny przed obserwacją, lecz nie w chwili obserwacji.
30 — 39 — Wichury pyłowe i zawieje śnieżne.
40 — 49 — Mgła lub gęste opary (przejrzystość mniejsza od 1000 metrów).
50 — 59 — Dżdża (drobny deszcz ze stratus lub rosząca mgła).
60 — 69 — Deszcz.
70 — 79 — Śnieg.
80 — 89 — Przelotne opady.
90 — 99 — Burza.

Zachmurzenie w skali 10 stopniowej: 0—bez chmur, 1—ślady chmur, 2—1/10 pokrycia nieba, 3—2/10, 3/10, 4—4/10, 5/10, 6/10, 5—7/10, 8/10, 6—9/10, 7—więcej niż 9/10 pokrycia nieba, lecz z przerwami, 8—niebo całkowicie pokryte chmurami—10/10, 9—niebo niewidoczne z powodu mgły, burzy pyłowej lub innych zjawisk.

Temperatura w całkowitych stopniach Celsjusza. W ostatniej rubryce podawane są najniższe temperatury z nocy ubiegłej lub najwyższe z dnia poprzedniego.

Szczegóły w Nowym Kluczu do układania telegramów meteorologicznych, przyjętym w Kopenhadze we wrześniu 1929.

SPOSTRZEŻENIA PILOTOWE

Stacja	Godz.	Wiatr dolny	200 m	500 m	1000 m	1500 m	2000 m	3000 m	4000 m	Stacja	Godz.	Wiatr dolny	200 m	500 m	1000 m	1500 m	2000 m	3000 m	4000 m
Wilno																			
Warszawa																			
Lwów																			
Gdynia																			
Poznań																			
Kraków																			

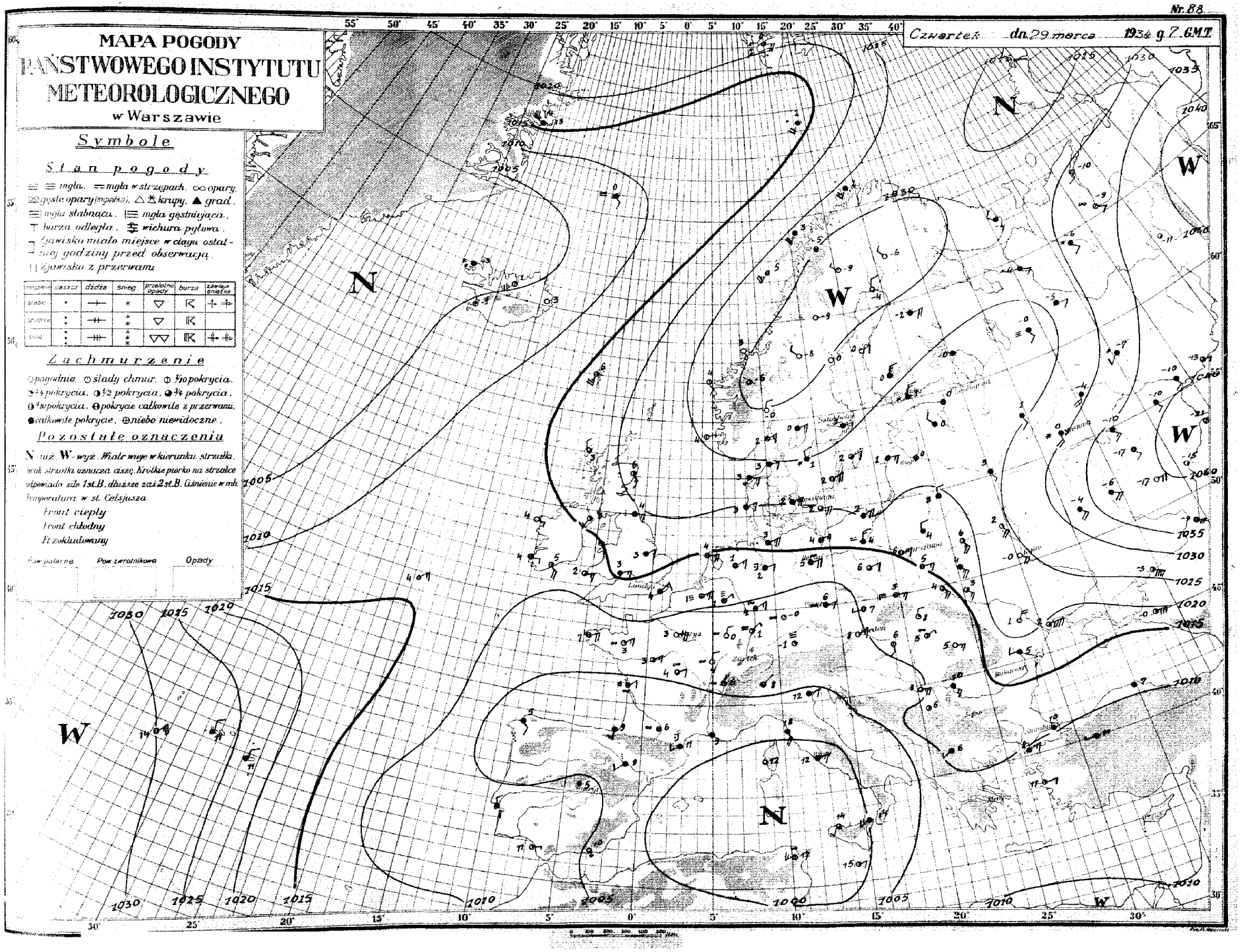
Nr. 88
Czwartek dn. 29 marca 1934 g. 7 G.M.T.
MAPA POGODY
PAŃSTWOWEGO INSTYTUTU
METEOROLOGICZNEGO
w Warszawie
Symbole
Stan pogody
mgła. mgła w strzępach. opary.
gęste opary (mgiełka). krupy. grad.
mgła słabnąca. mgła gęstniejąca.
burza odległa. wichura pyłowa.
Zjawisko miało miejsce w ciągu ostatniej godziny przed obserwacją.
Zjawisko z przerwami
Zachmurzenie
pogodnie. ślady chmur. 1/10 pokrycia.
1/4 pokrycia. 1/2 pokrycia. 3/4 pokrycia.
4/10 pokrycia. pokrycie całkowite z przerwami.
całkowite pokrycie. niebo niewidoczne.
Pozostałe oznaczenia
N - niż. W - wyż. Wiatr wieje w kierunku strzałki, brak strzałki oznacza ciszę. Krótkie piórko na strzałce odpowiada sile 1 st. B, dłuższe zaś 2 st. B. Ciśnienie w mb. Temperatura w st. Celsjusza.
Front ciepły
Front chłodny
Przekładowany
Pow. polarne
Pow. zwrotnikowe
Opady
N
W
1005
1010
1015
1020
1025
1030
1035
1040
1000

Nazwa stacji	Dn. 28.III (środa) 13gmt JJJ	C_L	C_M	wwVhN$_L$	DDFWN	BBBTT	UCgabb	RRMME	Dn. 28.III. (środa) 18gmt C_L	C_M	wwVhN$_L$	DDFWN	BBBTT	UCgabb	RRMME
Gdynia	563	30		08758	04328	17905	80201		52		03558	02228	19004	80305	00170
Grudziądz	568	52		03646	26228	18008	60904		50		03548	32228	18106	70402	00090
Bydgoszcz	560	50		03768	00028	19907	60805		80		03636	04128	17307	60501	00080
Toruń	569	60		03648	00028	19008	50803		40		03648	00028	17907	60303	00090
Poznań	557	57		03748	14218	17507	50806		50		03648	12228	16407	60300	00080
Kalisz	573	46		02664	08215	16208	65906		46		02665	04118	15107	70803	00081
Katowice	109	70		02865	12605	17408	50809		00		03790	12318	13606	77600	00090
Kraków	556	80		03858	08528	15007	60804		01		02890	08314	13106	85301	00090
Cieszyn	78	00		01890	04214	13311	54707		00		02890	04218	13307	77300	00121
Zakopane	561	50		02753	14204	12608	61807		01		02892	14118	14003	87303	00092
Hala Gąsien	75	50		02504	22105	93002	92602		00		03690	32118	92802	57300	00059
Mława	105	20		02745	16105	19108	50707		50		03748	10128	18706	60901	00080
Płock	106	50		03648	08128	17908	50907		50		03548	04228	16806	70601	00090
Warszawa	552	50		02745	10315	17108	60808		50		02646	08216	16207	70801	00081
Łódź	554	50		03758	06218	17108	50705		50		03648	08318	15806	70604	00090
Deblin	566	50		02735	08315	17808	50805		53		02654	08416	17006	70300	00091
Lublin	555	76		02674	08415	18304	62809		50		02655	08415	17605	70403	00090
Kielce	559	60		03638	08318	16108	40810		60		03638	06328	15406	60300	00081
Wilno	553	5X		036X8	18228	18707	6X703		5X		035X8	14228	19705	7X404	00076
Suwałki	567	70		03658	20238	19806	70100		50		03648	00028	20205	80403	00070
Lida	571	50		02665	20315	20607	60301		50		03668	00078	20505	70300	00040
Grodno	76	50		03758	20228	18907	60901		50		03658	00018	19105	84102	00070
Białystok	572	60		03648	16128	19707	50802		50		03658	10228	19006	70501	00080
Leśna	103	70		02655	16117	20208	66801		70		01643	12115	20102	80500	00091
Brześć n/B.	565	50		02655	08215	19108	50803		50		03678	08218	18906	70601	00090
Pińsk	562	10		02663	08715	20708	58806		50		03648	08218	19508	60601	00091
Łuck	574	40		01764	10404	19308	60807		-		-	-	-	-	-
Przemyśl	79	60		03638	43328	17007	70907		60		03638	10228	16206	80501	00081
Lwów	558	50		03638	12528	18506	70802		40		02434	10314	16605	80300	00060
Tarnopol	557	00		03658	08128	18906	70808		50		03658	00028	18206	80802	00060

Nazwa stacji	Dn. 29 III (czwartek) 7gmt JJJ	C_L	C_M	wwVhN$_L$	DDFWN	BBBTT	UCgabb	RRmmE	Szadź śnieżna grubość warstwy w cm	świeża szadź	Stan lotniska	Uwagi
563		50		61658	06428	19402	90303	97160				
568		53		03554	06228	17305	80300	00040				
560		50		04648	02328	16304	80601	00030				
569		50		03658	04228	16605	70301	00040				
551		60		03648	12428	14001	80801	00030				
573		74		02774	06225	12606	83300	00041				
109		50		03648	12328	19404	98302	00030				
556		50		48109	08339	13603	90801	92020				
78		07		05390	00015	12205	90601	00038				
561		70		01782	06212	11506	80807	00502				
75		40		01752	20102	92605	60802	00019	68	-		
105		50		03748	04228	17604	80402	00030				
106		07		03690	04298	15505	80300	00040				
552		57		02644	06226	14606	86300	00040				
554		50		03638	06328	14405	90500	00050				
566		67		03634	06328	15307	80802	00041				
555		50		02637	08327	15705	80601	00040				
559		50		02534	08214	13506	70300	00041				
553		53		03474	32128	19403	91301	00021				
567		50		03648	00028	19703	80300	00010				
571		50		03668	08328	19304	80300	00030				
76		50		03758	24228	17803	80300	00020				
572		50		03648	32228	17904	90302	00050				
103		50		03638	12128	18305	80704	00X50				
565		50		03658	08228	16606	90300	00050				
562		00		01790	12514	18506	78301	00050				
574		00		02690	45504	17204	76101	00031				
79		70		01663	00003	14105	70102	00511				
558		00		01690	12504	14604	75300	00010				
557		70		02754	12314	17403	70302	00070				

Spostrzeżenia aerologiczne

Pilotaże

Nazwa stacji	100m.	200m.	500m.	1000m.	1500m.	2000m.	3000m.	4000m.	5000m.	6000m.	7000m.	Uwagi
Kraków 28	13^{55} E8		E8	E7								
Warszawa "	17^{55} E5		E6	NNW1								
Kraków "	18^{25} E4		E5	E5E4	E5E4							
Warszawa 29	6^{55} E4		E5E7									
Gdynia "	8^{55} NE4											
Lwów "	7^{55} SE7		SE8	S5E7	E5E8	SE11	SE12					
Wilno "	7^{55} E5E2		E4	E5E4	S5E8							
Jabłonna "	7^{55} E6		E7	E6	E6							

Sondaże

Nazwa stacji	Wysokość m	Ciśnienie mb	Temp °C	Wilgoć %	Nazwa stacji	Wysokość m	Ciśnienie mb	Temp °C	Wilgoć %	Uwagi
Poznań	200	983	4	60-69	Deblin	2500	747	-4	40-49	Inwersje:
28-III	500	947	2	50-59						Poznań - ciśn. 694
9h	1000	901	-1	60-69						temp. u podstawy
	1500	845	-4	70-79						-4.6°, wzrost temp
	2000	794	-3	60-69						2° Grubość warstwy
	2500	746	-6	50-59						430m
Deblin	200	987	4	70-79						Deblin - ciśn. 743
28-III	500	959	2	60-69						temp. u podstawy
9^{25}	1000	903	-1	60-69						-4.8, wzrost temp
	1500	848	-4	70-79						4° Grubość warstwy
	2000	794	-2	30-39						380m

Stan atmosfery:

W dniu 29.III.

Obszerna depresja ze środkiem nad Sardynją, ogarnia kraje Europy południowej, zachodniej i środkowej; druga depresja nad Islandją i oc. Lodowatym. Obszar wysokiego ciśnienia zalega Rosję i Skandynawję.

W Polsce; na północy - chmurno, poza tem dość pogodnie, temp. od 3° do 7°.

Przemidywany przebieg pogody:

W dniu 30.III. (piątek). Chmurno z rozpogodzeniami. Nieco ciepło. Umiarkowane wiatry wschodnie i południowo-wschodnie.

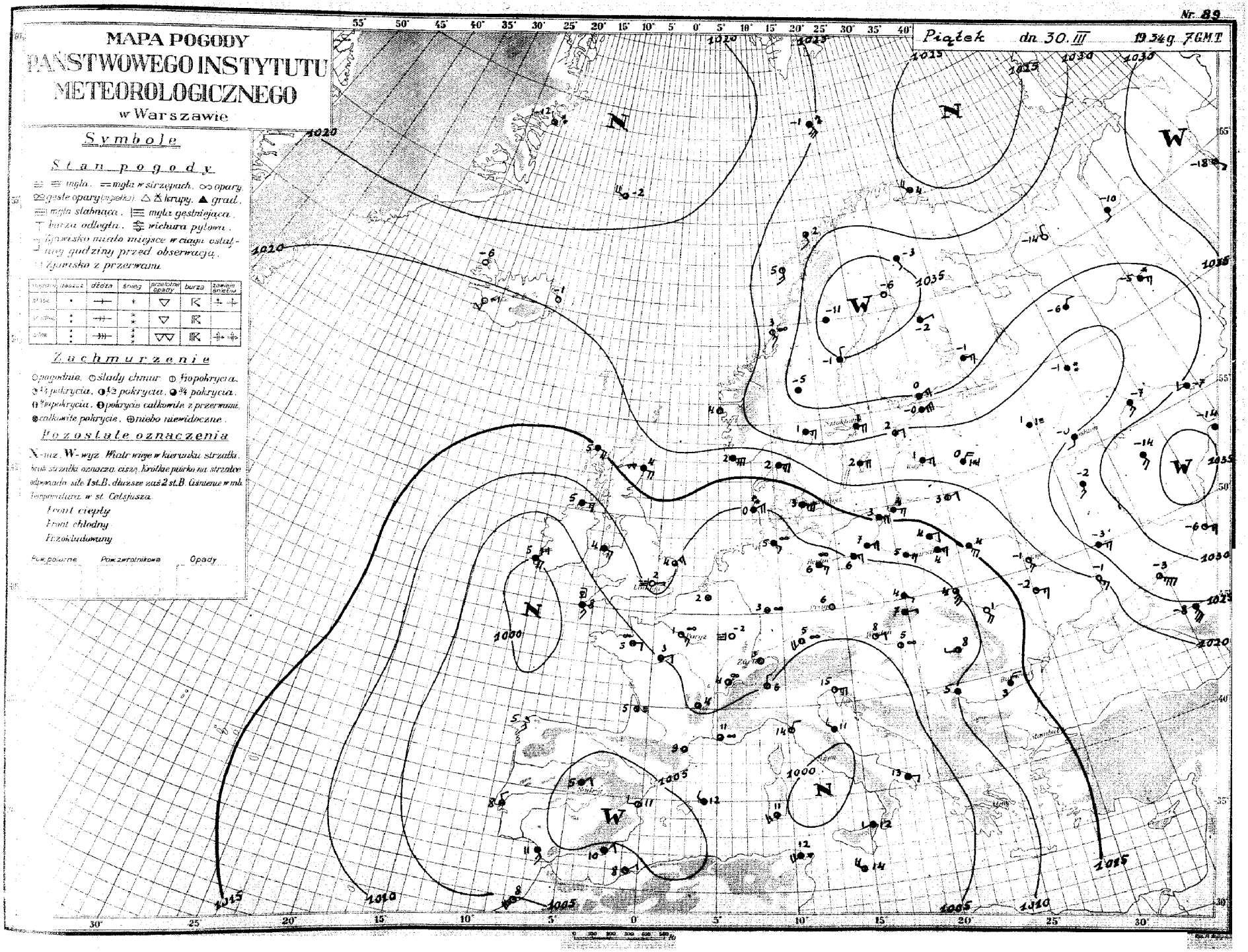
Nr. 89
Piątek dn. 30. III 1934 g. 7 GMT
MAPA POGODY
PAŃSTWOWEGO INSTYTUTU
METEOROLOGICZNEGO
w Warszawie
Symbole
Stan pogody
mgła. mgła w strzępach. opary.
gęste opary (mgiełka). krupy. grad.
mgła słabnąca. mgła gęstniejąca.
burza odległa. wichura pyłowa.
Zjawisko miało miejsce w ciągu ostatniej godziny przed obserwacją.
Zjawisko z przerwami.
deszcz dżdża śnieg przelotne opady burza zawieje śnieżne
słabe
średnie
silne
Zachmurzenie
pogodnie. ślady chmur. 1/10 pokrycia.
1/4 pokrycia. 1/2 pokrycia. 3/4 pokrycia.
9/10 pokrycia. pokrycie całkowite z przerwami.
całkowite pokrycie. niebo niewidoczne.
Pozostałe oznaczenia
N-niż. W-wyż. Wiatr wieje w kierunku strzałki. brak strzałki oznacza ciszę. Krótkie piórko na strzałce odpowiada sile 1 st. B. dłuższe zaś 2 st. B. Ciśnienie w mb. Temperatura w st. Celsjusza.
Front ciepły
Front chłodny
Przekładowany
Pow. polarne
Pow. zwrotnikowa
Opady
N
W
1000
1005
1010
1015
1020
1025
1030
1035

Nazwa stacji	Dn. 29.III. (czwartek) 13gmt. JJJCLCM	wwVhNL	DDFWN	BBBTT	UCnabb	Dn. 29.III. (czwartek) 18gmt. CLCM	wwVhNL	DDFWN	BBBTT	UCnabb	RRmmE
Gdynia	563 50	03768	04328	18403	80804	70	03758	04628	16303	90804	00480
Grudziądz	568 40	02644	08415	15310	40805	50	02647	08317	14108	60300	00110
Bydgoszcz	560 50	03658	39628	14309	50801	50	03658	01228	13007	70601	00100
Toruń	569 83	02645	41316	14310	50807	60	03638	41318	13309	60300	00110
Poznań	551 60	03648	39418	12208	60807	52	03654	31428	10908	70601	97100
Kalisz	573 46	02774	04315	11407	64802	00	01790	06102	09908	71602	00111
Katowice	109 00	00790	08400	09512	60809						
Kraków	556 80	02736	06526	10908	80808	01	02790	06315	08109	85601	00110
Cieszyn	78 00	01690	04201	09010	71707	04	02690	04104	07809	80803	00121
Zakopane	561 70	03883	32208	05914	47807	01	03893	00018	07009	77402	00141
Hala Gąsien	75 10	03751	20118	91907	57903	00	03690	18128	90604	67603	00089
Mława	105 20	03747	04227	15709	60606	50	03748	04128	14407	70801	00090
Płock	106 77	02754	08227	13310	40807	50	03548	04228	12408	80300	00100
Warszawa	552 50	02745	06215	12511	60806	50	02646	06216	16509	80601	00110
Łodz	554 13	01753	08314	11911	60705	51	03644	04418	10708	70603	00110
Deblin	566 50	03648	06428	12911	60803	01	01690	08422	12608	70300	00121
Lublin	555 70	01674	08414	13111	60808	46	01663	08214	13107	80505	00110
Kielce	559 00	00690	06300	10612	50807	00	00590	08200	10308	70601	00121
Wilno	553 5x	056x8	04228	18106	8x607	5x	055x8	04328	17005	8x506	00070
Suwałki	567 72	03644	06228	17608	70805	52	03634	06228	17305	90601	00080
Lida	571 50	02655	06325	17009	70806	50	03668	12228	16707	70405	00110
Grodno	76 50	03858	26228	16107	70805	30	03658	28128	14606	80601	00090
Białystok	570 50	03648	02228	15808	70803	50	03648	02228	15007	80300	00100
Lesna	103 05	02790	14315	16511	40806	01	02690	12105	18905	70300	00120
Brześć n/B.	565 70	01653	08313	14910	50803	00	01691	10211	14507	80501	00110
Pińsk	562 04	01790	10514	17409	55805	00	01690	10513	16508	62302	00100
Łuck	574 16	01762	45503	15110	61807	00	00790	45300	15006	70402	00111
Przemyśl	79 00	02665	43305	12909	70901	00	11690	10113	12105	84602	00111
Lwów	558 50	02645	45625	14206	70300	50	01544	14314	12605	80300	00070
Tarnopol	557 10	01754	12314	15009	50806	01	01790	12202	14306	60300	00100

Nazwa stacji	Dn. 30.III. (piątek) 7gmt. JJJCLCM	wwVhNL	DDFWN	BBBTT	UCnabb	RRmmE	Szata śnieżna grubość warstwy w cm	Szata śnieżna stopień spadu w cm	Stan lotniska.	Uwagi
Gdynia	563 50	03758	06428	15003	90400	00370				
Grudziądz	568 57	02665	08315	12807	80402	00050				
Bydgoszcz	560 50	03658	04318	11707	80403	00050				
Toruń	569 02	03690	06328	12207	70300	00060				
Poznań	551 52	03643	39328	10306	80403	00040				
Kalisz	573 75	02674	04315	08405	84300	00041				
Katowice	109 50	03638	08228	08604	90302	00020				
Kraków	556 50	03758	10128	08704	90603	00020				
Cieszyn	78 50	47228	00038	08307	90303	91061				
Zakopane	561 07	02890	08115	07007	70102	00021				
Hala Gąsien	75 07	02790	20127	89604	40300	00029	64	-		
Mława	105 50	02743	06104	13505	84402	00040				
Płock	106 07	02690	06327	11305	80303	00040				
Warszawa	552 07	03690	08328	10505	78401	00020				
Łodz	554 51	03754	06328	09905	80301	00030				
Deblin	566 67	03735	08528	11004	70602	00021				
Lublin	555 57	03634	08428	11403	70401	00010				
Kielce	559 07	02690	08227	08905	60300	00021				
Wilno	553 00	01690	04204	17303	76301	00511				
Suwałki	567 00	01690	06213	16403	81300	00010				
Lida	571 00	00790	08300	17103	70300	00510				
Grodno	76 00	01790	06303	14204	71501	00500				
Białystok	570 00	02790	08217	14504	67300	00000				
Lesna	103 00	01690	12113	16204	65300	00x00				
Brześć n/B.	565 00	03690	08328	13504	87401	00010				
Pińsk	562 00	01790	10514	16204	68300	00020				
Łuck	574 00	02690	45504	13303	76401	00000				
Przemyśl	79 67	02644	10127	09405	70002	00031				
Lwów	558 01	02690	12525	10304	69301	00020				
Tarnopol	557 00	00790	12200	12002	60300	00000				

Spostrzeżenia aerologiczne

Pilotaże

Nazwa stacji	Godz.	200m.	500m.	1000m.	1500m.	2000m.	3000m.	4000m.	5000m.	6000m.	7000m.	Uwagi
Pińsk 29	13gr	SE4	SE6	S9	S9							
Białystok "	13gr	NNE5	NE5									
Kalisz ka "	13gr	E6	E6	E6								
Lwów "	17gr	-	SE12	SE13								
Kraków "	17gr	-	E10	E11	ESE8	SE9						
Warszawa 30	6gr	E6	ESE3									
Kraków "	7gr	-	E3	ESE3								
Toruń "	6gr	ENE11	E12									
Wilno "	7gr	SE4	E6	ESE9	ESE6							
Białystok "	7gr	E4	ENE6	E8	ESE8	E5						
Bydgoszcz	7gr	ENE9	E14	E17								

Sondaże

Nazwa stacji	Wysokość m	Ciśnienie mb	Temp °C	Wilgotn.	Nazwa stacji	Wysokość m	Ciśnienie mb	Temp °C	Wilgotn.	Uwagi

Stan atmosfery: w dniu 30.III

Rozległy, lecz płytki niż barometryczny ogarnia swym wpływem kraje Europy południowo-zachodniej i południowej, pozatem niskie ciśnienie utrzymuje się również na dalekiej północy. Wysokie ciśnienie pokrywa Skandynawję, państwa bałtyckie oraz całą niemal Rosję.

W Polsce: chmurno z rozpogodzeniami. Temperatura 2 do 7°.

Przewidywany przebieg pogody: w dniu 31.III. (sobota):

Naogół dość pogodnie przy umiarkowanem zachmurzeniu nieba, rano miejscami lekkie mgły. Temperatura bez większych zmian. Słabe lub umiarkowane wiatry z kierunków wschodnich.

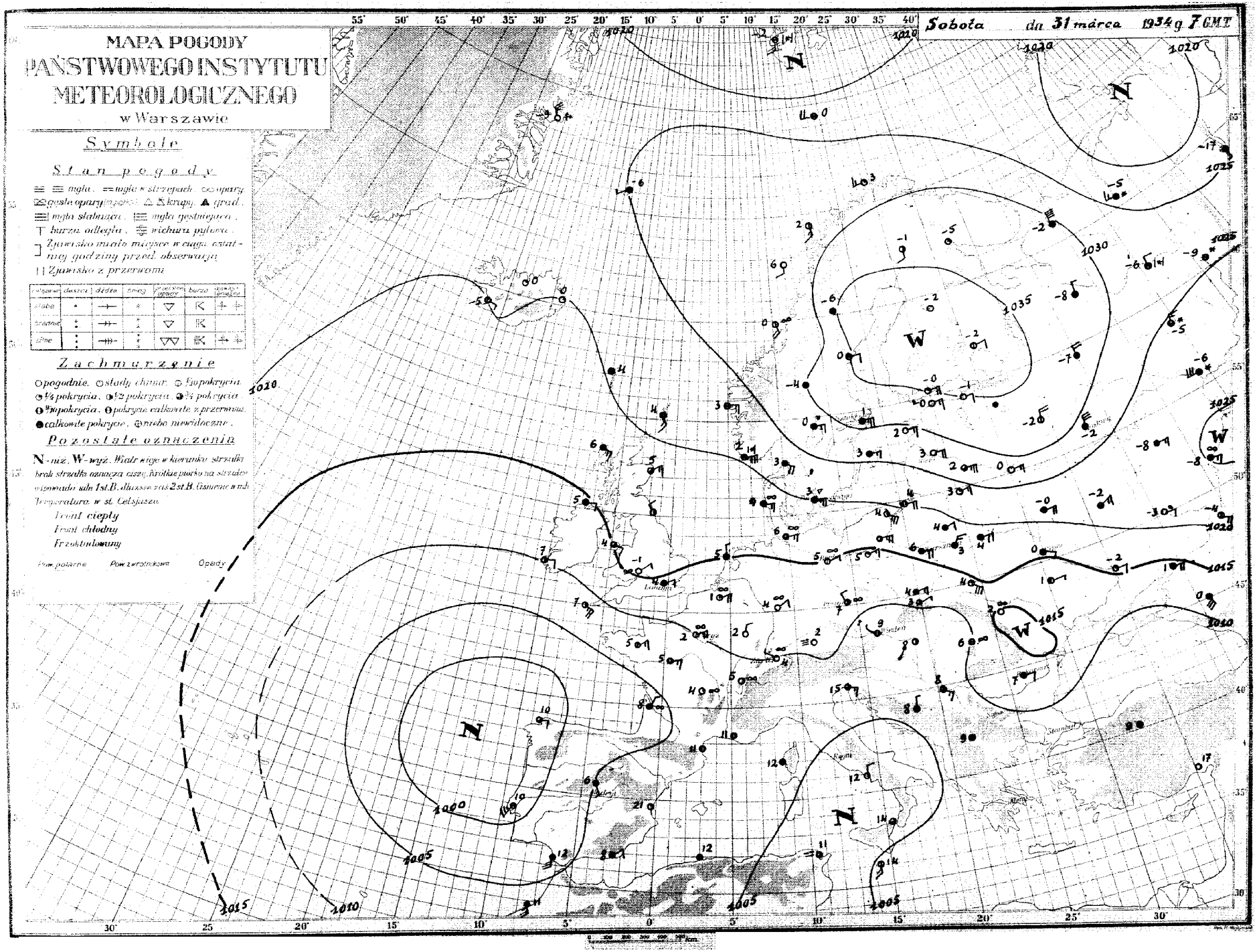
MAPA POGODY
PAŃSTWOWEGO INSTYTUTU
METEOROLOGICZNEGO
w Warszawie
Sobota da 31 marca 1934 g. 7 GMT
Symbole
Stan pogody
Zachmurzenie
Pozostałe oznaczenia
Front ciepły
Front chłodny
Front okludowany
Pow. polarne
Pow. zwrotnikowa
Opady

Nazwa stacji	JJJ	C_L	C_M	wwVhN$_L$	DDfWN	BBBTT	UCHabb	C_L	C_M	wwVhN$_L$	DDfWN	BBBTT	UCHabb	RRMME
	Dn. 30.III [piątek] 13gmt							Dn. 30.III [piątek] 18gmt						
Gdynia	563	00		05690	04425	14105	86804	02		05690	06625	14305	88306	00470
Grudziądz	568	19		02653	04316	11811	46903	52		02653	04114	12808	60303	00130
Bydgoszcz	560	37		02754	39515	10912	40603	01		01690	06314	12009	50407	00120
Toruń	569	07		02790	41415	10912	40804	07		01690	10314	12008	60306	00130
Poznań	551	05		01790	39414	09512	46904	03		01690	04103	10408	66404	00120
Kalisz	573	00		01790	04202	08211	51900	00		00790	02100	09109	70402	00110
Katowice	109	05		05690	32021	07513	60807	00		01690	00012	09308	90408	00130
Kraków	556	53		02764	04215	08212	70901	01		02790	04204	08709	85304	00130
Cieszyn	78	50		05538	28128	08210	80301	07		02590	08128	08809	80302	00121
Zakopane	561	70		02885	06215	04613	50300	07		02793	14114	07907	81403	00141
Nowy Sącz	75	40		02755	16125	90707	60303	07		02490	30125	90503	80401	97089
Mława	105	07		02790	08325	11910	50701	04		01790	08203	13406	78401	00100
Płock	106	03		02790	08325	10310	50803	07		02690	08327	11308	70305	00110
Warszawa	552	01		02790	10315	09810	60401	07		02690	08315	11008	70306	00100
Łódź	554	10		01761	08201	09011	50804	07		02690	06305	09709	70103	00120
Dęblin	566	07		02790	10425	10510	50801	03		01690	08312	11705	80105	00111
Lublin	555	01		03690	41518	10009	60300	00		01690	08123	11306	85301	00100
Kielce	559	07		02690	04315	08711	50300	07		02690	08316	09509	70403	00121
Wilno	553	00		02790	02315	16710	46802	52		026X4	04317	17507	5X403	00111
Suwałki	562	01		03690	10318	15310	48803	07		03690	08228	16406	78307	00100
Lida	571	01		02790	08405	16309	46303	02		03690	08228	17305	70305	00080
Grodno	76	07		03890	12418	13110	47803	00		03790	08328	14205	77304	00100
Białystok	570	01		03790	12318	13509	40300	00		00690	12310	14606	60305	00100
Leśna	103	00		02690	47314	14910	48804	05		02690	08115	15905	76304	00100
Brześć n/B	565	52		03674	10328	12709	58801	00		01690	08323	13806	75304	00090
Pińsk	568	00		02790	08516	14909	57804	01		02590	10517	15108	68503	00090
Łuck	574	00		01790	45503	12010	56803	01		01790	10303	13305	86403	00100
Przemyśl	79	10		02663	43215	09411	56300	00		01690	10103	09908	75403	00121
Lwów	558	01		01790	45504	09311	55804	01		01590	10504	24608	65408	00110
Tarnopol	557	00		00790	08200	10710	50804	00		00690	00000	22106	70302	00110

Nazwa stacji	JJJ	C_L	C_M	wwVhN$_L$	DDfWN	BBBTT	UCHabb	RRmmE	Szata śnieżna grubość cm	Szata śnieżna stopień pokrycia	Stan lotniska	Uwagi
	Dn. 31.III [sobota] 7gmt											
Gdynia	563	14		01762	43514	18404	81309	00470				
Grudziądz	568	09		02790	26314	17206	72303	00030				
Bydgoszcz	560	07		02690	39514	16305	70304	00020				
Toruń	569	07		02690	12214	16306	70307	–				
Poznań	551	00		00690	04310	14405	70307	00020				
Kalisz	573	04		01790	04203	12805	82309	00021				
Katowice	109	50		03638	08218	12605	90303	00020				
Kraków	556	60		03638	06328	13104	90307	97020				
Cieszyn	78	50		43128	06038	12705	90207	00051				
Zakopane	561	00		01790	04114	11703	81304	00501				
Nowy Sącz	75	00		02799	18115	92404	66403	00029	58			
Mława	105	00		02690	10225	18104	86209	00010				
Płock	106	04		01790	08324	15805	70413	00020				
Warszawa	552	07		03690	08328	15006	70305	00020				
Łódź	554	07		01790	06304	14106	85309	00020				
Dęblin	566	01		01690	08504	15705	70308	00021				
Lublin	555	50		01690	08303	16804	75305	00010				
Kielce	559	51		02633	06315	13305	70305	00021				
Wilno	553	10		026X1	06303	23403	70311	00000				
Suwałki	562	07		02690	08528	21703	80407	00010				
Lida	571	07		02690	06425	22202	70307	00000				
Grodno	76	00		01790	12413	19004	75306	00000				
Białystok	570	00		03790	04218	19104	67307	00000				
Leśna	103	00		01690	04214	20503	78309	00X00				
Brześć n/B	565	00		03690	04328	17803	87305	00020				
Pińsk	568	01		03790	08418	19004	70306	00020				
Łuck	574	00		01690	20301	16604	75304	00500				
Przemyśl	79	50		03628	10228	14103	90307	00011				
Lwów	558	00		00690	43600	14104	70301	00010				
Tarnopol	557	00		00790	08200	15104	70308	00000				

Sposrzeżenia aerologiczne

Pilotaże

Nazwa stacji	Godz.	200 m.	500 m.	1000 m.	1500 m.	2000 m.	3000 m.	4000 m.	5000 m.	6000 m.	7000 m.	Uwagi
Kraków 30.III	13^{gr}	–	ENE4	E1	S3	SSE3	S4					
Poznań –"–	13^{gr}	ENE5	ENE6	ENE6	ENE7							
Lwów –"–	17^{gr}	–	ESE9	SE9	SSE12	SE7	SSE8					
Kraków –"–	17^{gr}	–	ENE4	ESE6	SE8	SSE8						
Poznań –"–	17^{gr}	ENE5	ENE6	ENE9	ENE9	NE8						
Gdynia 31.III	8^{gr}	E12	E10	E11	E11							
Poznań –"–	7^{gr}	NE4	ENE6	ES	ES							

Sondaże

Nazwa stacji	Wysokość m	Ciśnienie mb	Temp.	Wilgotn.	Nazwa stacji	Wysokość m	Ciśnienie mb	Temp.	Wilgotn.	Uwagi

Stan atmosfery: w dniu 31.III.

Rozległy niż barometryczny ze środkami nad Portugalją i Włochami ogarnia kraje Europy południowej. Płytkie niże na dalekiej północy. Pozostałe części Europy pokrywa wysokie ciśnienie.

W Polsce: dość pogodnie, temperatura 2° do 6°.

Przewidywany przebieg pogody: w dniu 1.IV. [niedziela]

Przeważnie pogoda słoneczna z zachmurzeniem umiarkowanem. Dość ciepło [noc z przymrozkami]. Wiatry słabe lub umiarkowane, nagół z kierunków wschodnich.