Poland. Instytut meteorologiczny

Komunikat o stanie pogody.

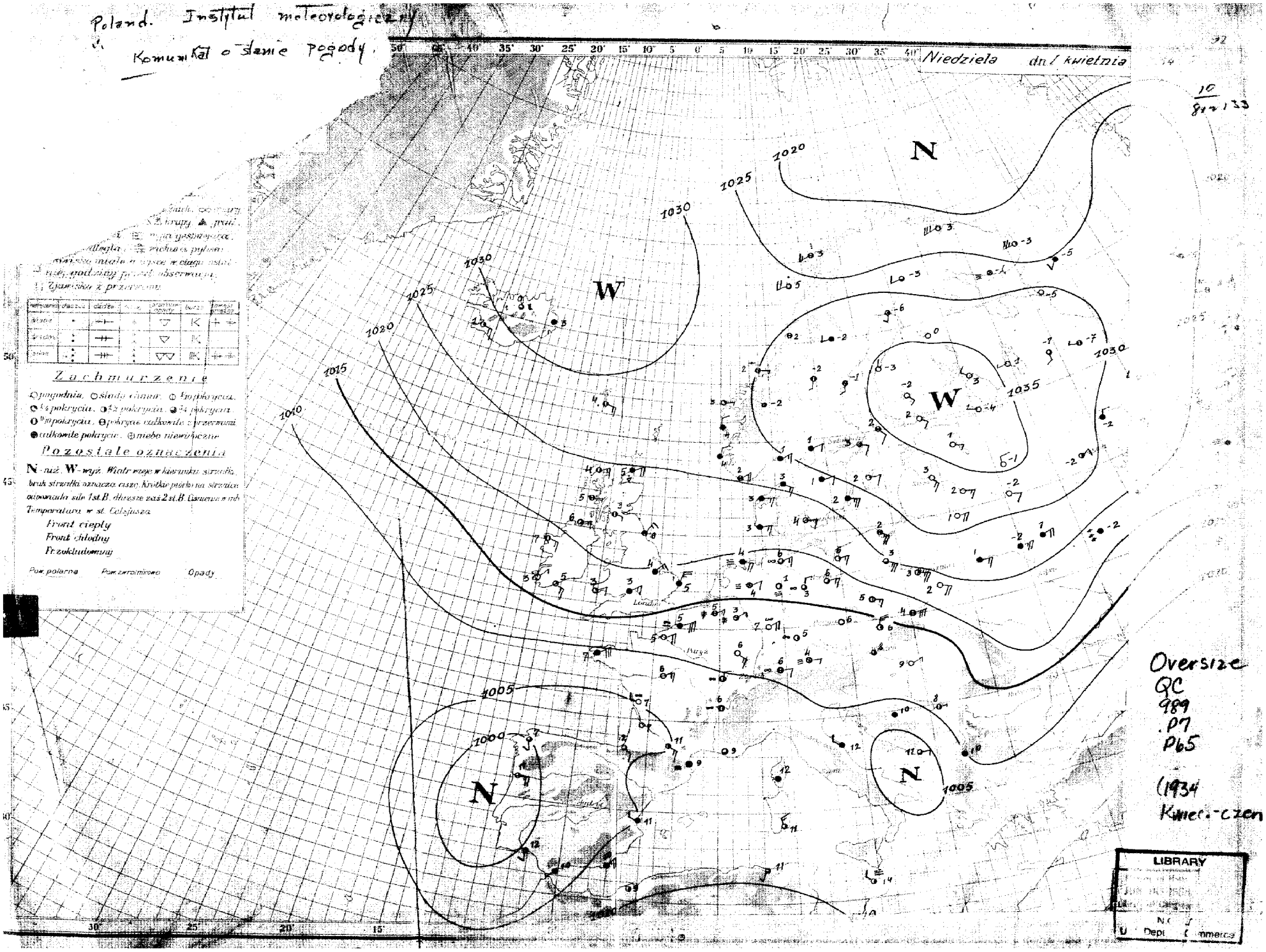

Oversize
QC
989
.P7
P65
(1934
Kwiec.-czer

LIBRARY
U. S. Dept. of Commerce

National Oceanic and Atmospheric Administration

Climate Database Modernization Program

ERRATA NOTICE

One or more conditions of the original document may affect the quality of the image, such as:

Discolored pages
Faded or light ink
Binding intrudes into the text

This document has been imaged through the NOAA Climate Database Modernization Program. To view the original document, please contact the NOAA Central Library in Silver Spring, MD at (301) 713-2607 x124 or www.reference@nodc.noaa.gov.

LASON
Imaging Subcontractor
12200 Kiln Court
Beltsville, MD 20704-1387
March 28, 2002

Dn. 31. III. [sobota]					Dn. 31. III. [sobota]				
Cq	wwVbN	DDFWN	TBFUT	UCnabb	Cq	wwVbN	DDFWN	TBFUT	UCnabb RRMME
0	02790	41625	20206	80301	02	02790	41615	19906	72301 00470
2	03664	08428	18410	50301	07	02690	08314	19708	60306 00120
2	03763	39518	17310	50301	52	03654	06318	18010	50301 00110
7	02653	43315	17511	50303	47	02643	41316	18309	50303 00120
7	01761	06404	15012	51300	03	01690	06304	16609	61307 00130
[illegible]	01790	06214	13314	52101	00	01790	06202	14310	62402 00140
7	03648	06328	13707	70301					
7	03638	06428	14605	90301	05	01690	00000	15004	80402 00080
7	02590	04228	13707	80301	50	03548	04228	14405	90302 00091
7	01883	04203	08613	50300	50	01852	08202	13505	80307 00141
7	02755	18215	84007	70304					
7	02741	06425	18610	58706	00	01790	06303	20307	78402 00110
	02890	41425	17941	50307	00	00590	08220	17708	60504 00120
[illegible]	02754	08315	15711	50[illegible]	01	01790	08303	17308	60305 00110
[illegible]	01790	06305	14412	50201	00	00690	08200	16009	70307 00130
[illegible]	00790	41600	15915	50300	00	00690	08400	17907	70407 00121
[illegible]	00690	41500	16411	50302	05	01690	08303	18307	60307 00114
[illegible]	01644	41640	13113	40300	00	00690	04300	15308	80405 00131
[illegible]	02655	04405	25006	55301	04	02690	04315	27401	70304 00070
[illegible]	02690	41415	22409	48102	00	01690	41515	24704	78410 00090
[illegible]	01752	39514	23508	50300	50	02654	39501	25[illegible]	70311 00080
	02890	08425	19909	47301	00	01790	10403	23[illegible]	73305 00100
	00790	06411	19811	40300	00	02690	04415	22106	76308 00110
	01690	41413	21309	55300	70	01643	37413	24601	80310 00100
	00690	08400	18310	40301	00	03690	08528	20706	06306 00100
	00790	08518	19810	47311	00	03590	08518	22306	77308 00100
	01790	41603	16411	46802	00	02690	08304	19705	86309 00110
	01663	43213	13413	50803	00	01690	06203	15503	61808 00141
	00690	43600	13711	60300	70	02465	43615	15903	60406 00113
	00790	12203	14711	40300	00	00690	02200	17306	60308 00123

Dn.					
LLLC	Cq	wwVbN			
55	70	01764	12[illegible]		
[illegible]	00	01690	41504		
[illegible]	20	01763	39613	23[illegible]	
[illegible]	72	02634	45315	25503	
[illegible]	71	01662	41603	20804	70[illegible]
[illegible]	00	01790	06403	19405	71309
[illegible]	50	02657	08317	17604	70308 0000[illegible]
55	80	03747	06627	18304	70303 00020
[illegible]	07	01690	06216	15704	85101 00011
55	50	03768	12218	16001	90304 00511
[illegible]					
[illegible]	50	01733	06403	19701	80207 00510
[illegible]	10	01652	41402	24303	70311 00000
[illegible]	70	01643	08503	23503	70309 00010
[illegible]					
[illegible]	50	01732	41602	24103	70309 00001
[illegible]	00	00690	02400	24202	70303 00510
[illegible]	00	03638	42628	21402	60407 00011
[illegible]	00	00790	08400	31101	60305 00524
[illegible]	20	01653	08313	30000	70308 00520
[illegible]	00	00790	41500	29300	80300 00520
[illegible]	70	01851	08401	27701	80303 00520
[illegible]	10	02765	08515	27901	60307 00520
[illegible]	80	02645	37415	28600	70307 00530
[illegible]	50	02657	08517	26701	70309 00500
[illegible]	50	02747	06317	28101	70309 00570
[illegible]	50	03768	41628	25001	70306 00010
[illegible]	50	03638	43328	21403	80407 00021
[illegible]	50	03647	43627	22602	70304 00010
[illegible]	00	03648	08128	23801	70311 00000

50

Spostrzeżenia aerologiczne

Pilotaże

Dn.	500m	1000m	1500m	2000m	3000m	4000m	5000m	6000m	7000m	Uwagi
[illegible]		E9	ESE8	ESE9						
[illegible]		ESES	E7	E7						
E6		E9	ESE9							
[illegible]		ES	E14	E8	E9	ESE9	SE7			
E13		ESE14	E16	ESE15	ESE9	ESE8				
E7		E13	E14	E15						

Szybkie

Nazwa stacji	Wysokość	Wysunięcie	Kąt	Kąt	Nazwa stacji	Wysokość	Wysunięcie	Kąt	Kąt

Stan atmosfery:

Przewidywany przebieg pogody:

By Transfer
U. S. Weather Bureau
JUN 20 1938

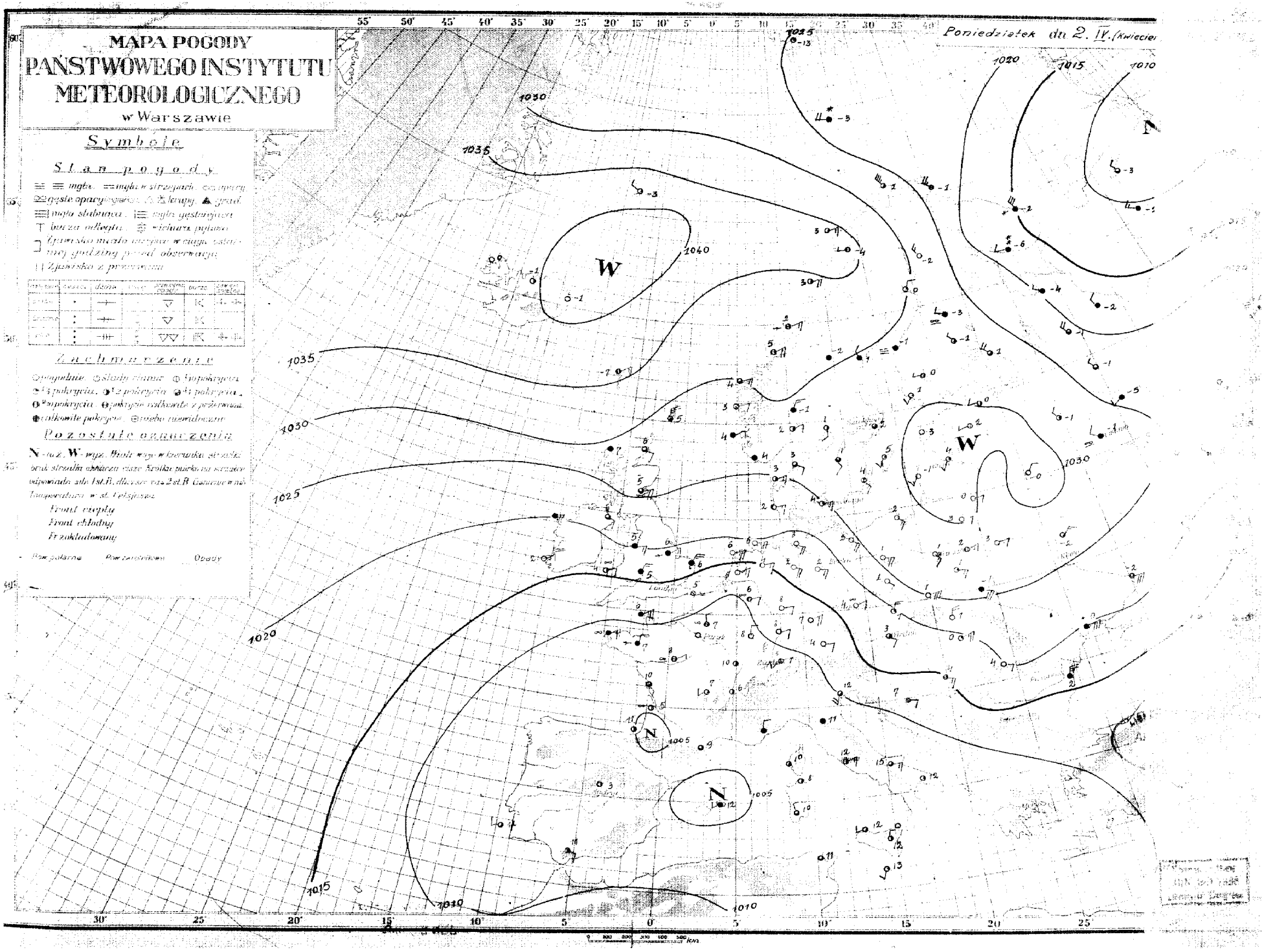
MAPA POGODY
PAŃSTWOWEGO INSTYTUTU
METEOROLOGICZNEGO
w Warszawie
Poniedziałek dn. 2. IV. (Kwiecień
Symbole
Stan pogody
Zachmurzenie
Pozostałe oznaczenia
Front ciepły
Front chłodny
Przekładowany
Pow. polarne
Pow. zwrotnikowe
Opady
W
N
1040
1035
1030
1025
1020
1015
1010
1005

Dn 1.IV. [niedziela] 13gmt					Dn 1.IV. [niedziela] 18gmt					
Cm	wwVhN	DDFWN	BBTTT	UCmabb	Cm	wwVhN	DDFWN	BBTTT	UCmabb	RRMME
00	00890	06400	22705	70300	00	00700	10500	25506	70300	00370
00	00790	47600	25010	40002	00	00790	14500	25605	70304	xxxxx
00	00790	39780	23709	40301	00	00690	39680	24006	50402	00090
10	01762	45612	25509	50300	00	00690	45510	25906	90302	00100
00	00790	41610	21010	40901	00	00690	41500	21707	50403	00100
[illegible]	01790	39502	19910	41301	00	00790	41400	20706	50302	00100
[illegible]	02855	06625	19806	90309	80	02845	08715	22001	70309	00080
00	00790	04410	15809	50300	04	01790	06401	17504	70305	00101
10	01741	08301	19707	60901	40	01751	08201	26704	70402	00080
[illegible]	01854	41414	24308	50801	00	00790	08300	24704	60302	00080
[illegible]	02744	10414	24107	50002	01	01690	08402	25004	60303	00081
[illegible]	01744	41604	24506	50300	50	01762	08302	25703	60301	00071
40	01664	41614	25006	40300	05	01690	08313	25402	60306	00060
50	02635	41615	21906	40300	50	02636	41716	24501	60407	00071
00	00790	08400	29707	30907	00	00790	04200	30004	50402	00080
00	00690	08300	29307	40803	00	00690	08200	29703	70401	00070
00	00890	41500	29306	40300	00	00690	08300	30102	90300	00080
00	00890	10300	28607	40302	00	00790	00000	27803	70301	00060
00	00790	04200	27407	40803	00	00690	04200	28207	60304	00070
10	01644	37214	28205	50902	00	00690	00010	29300	70303	00060
10	01654	08514	27105	50003	00	01690	10103	27802	60403	00060
10	01764	08414	28104	60004	57	02663	08415	28702	70405	00040
50	02794	08424	26103	50002	50	03768	08418	27101	70306	00060
60	03638	43328	23403	60103	60	02637	43327	25101	60305	00070
50	03648	41628	24301	60300	50	03448	41628	25950	70302	00080
50	03658	06128	25400	60309	50	03858	04228	26600	60304	00560

Dn 2.IV. [poniedziałek] 7gmt						Stan śnieżny	Stan lotniska	Uwagi
JJJCLCm	wwVhN	DDFWN	BBTTT	UCmabb	RRmmr			
00	00790	12500	27802	70102	00380			
00	05690	45500	27902	60304	00520			
00	00790	08300	26402	70305	00520			
00	00690	45200	26902	60301	—			
00	00790	41500	24201	60305	00520			
00	00790	75600	23702	70307	00521			
00	09920	10600	23100	74303	00520			
10	02854	08614	23901	80303	00520			
00	00990	06200	21600	50303	00544			
00	00990	08200	22153	70303	00581			
00	00890	10300	28800	90204	00520			
10	01751	43401	27002	60302	00510			
00	00690	12300	26602	60302	00520			
50	01742	41402	27401	50302	00510			
10	01653	08303	27401	60301	00510			
50	01634	41514	25950	80403	00520			
00	00790	04200	30002	60300	00530			
00	00690	08100	30701	80303	00590			
00	00890	06100	30104	60300	00530			
00	00890	06200	28503	60300	00540			
00	00790	06200	29002	70301	00540			
00	00690	04200	28604	50300	00574			
00	00690	04200	28202	60901	00530			
10	01772	06112	28003	60400	00520			
50	02764	08413	26900	70300	00520			
60	02637	37227	25800	70402	00510			
50	03648	43628	25751	70300	00510			
50	03658	06128	25507	60300	00530			

S p o s t r z e ż e n i a a e r o l o g i c z n e

Pilotaże

	200m	500m	1000m	1500m	2000m	3000m	4000m	5000m	6000m	7000m	Uwagi
[illegible] 3 G	N3	E3	E6	E8	E9	E10					

Sondaż

Nazwa stacji	Wysokość m	Ciśnienie mb	Temp. C°	Wilgotn.	Nazwa stacji	Uwagi

Stan atmosfery: w dniu 2.IV. [poniedz.]:

Płytka depresja barometryczna utrzymuje się nad Rosją północną, druga, również płytka, lecz rozległa, pokrywa kraje Europy południowo-zachodniej i częściowo południowej. Pozostałe państwa europejskie są pod wpływem wysokiego ciśnienia.

W Polsce: naogół pogodnie, temperatura -3° do -5°.

Przewidywany przebieg pogody: w dniu 3.IV. [wtorek]

W dalszym ciągu pogoda naogół słoneczna o zachmurzeniu umiarkowanem lub niewielkiem. Nocą przymrozki silniejsze w górach i na wyżynach, dniem temperatura kilka stopni powyżej 0. Umiarkowane wiatry z kierunków wschodnich, potem słabe miejscowe lub cisza.

By Transfer
U. S. Weather Bureau
JUN 20 1938

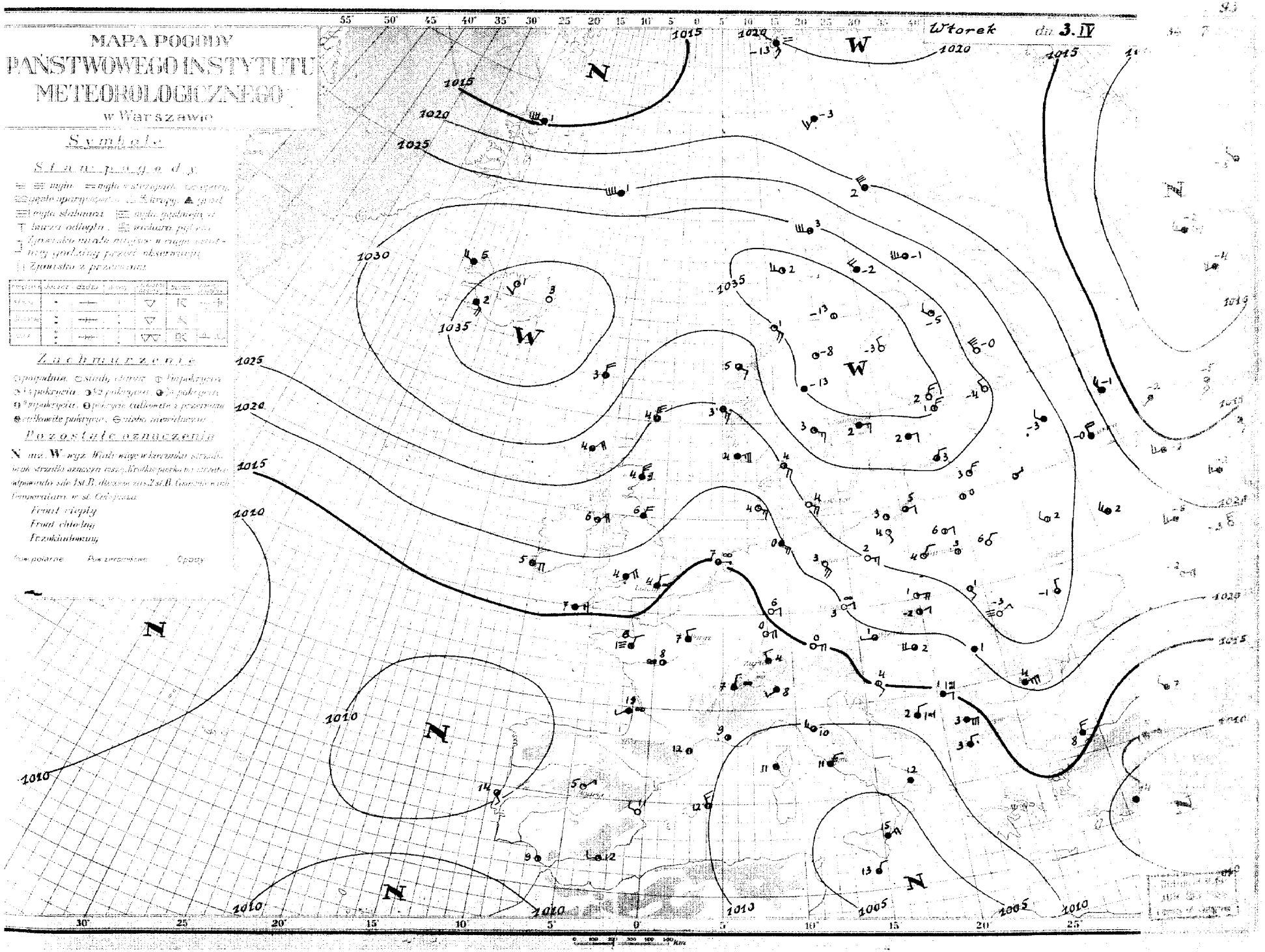
MAPA POGODY
PAŃSTWOWEGO INSTYTUTU
METEOROLOGICZNEGO
w Warszawie
Wtorek dn. 3. IV
Symbole
Stan pogody
Zachmurzenie
Pozostałe oznaczenia
Front ciepły
Front chłodny
Przekładowany
Pow. polarne
Pow. zwrotnikowe
Opady
N
W
1015
1020
1025
1030
1035
1010
1005

Dn. 2.IV. [poniedziałek] 13gmt.						Dn. 2.IV. [poniedziałek] 18gmt.						Dn. 3.IV. [wtorek] 7gmt.						Szata śnieżna		Stan lotniska	Uwagi
M	wwVhNL	DDFWN	BBBTT	UCHabb		CLCM	wwVhNL	DDFWN	BBBTT	UCHabb	RRMME	JJJCLCM	wwVhNL	DDFWN	BBBTT	UCHabb	RRmmE	grubość w cm	świeżo spadły w cm		
00	00890	08600	27505	60804		00	00790	08400	24705	80704	00370	563 00	00690	00005	27403	80303	00150				
00	00790	45400	26609	40003		00	00790	14200	25704	60804	00100	568 00	01790	14101	27104	75303	00520				
00	00790	39680	25309	30803		00	00690	08100	24805	50802	00100	560 00	00790	06300	26302	70305	00550				
00	00690	45303	25709	50305		00	00690	12100	25106	60103	00100	562 00	00690	10200	28004	70307	00531				
00	00790	41500	23409	30902		00	00790	39600	24506	70306	00110	551 00	00690	41300	25602	90302	00520				
00	00790	41400	22709	40902		00	00790	08100	22705	50300	00090	573 00	00790	08200	23903	70302	00521				
00	00990	08600	22105	40905								109 00	00890	10300	22601	60300	00540				
10	01864	08604	22905	60904		10	01754	08614	23801	60504	00060	556 01	01790	08503	23701	80305	00530				
00	00990	04400	20306	40902		00	00990	06400	21102	60304	00071	78 00	00790	00000	22351	70302	00534				
10	01881	04401	19303	50300		00	01890	32201	24353	81303	00040	561 10	01872	06202	21952	70306	00584				
												75 50	01751	04201	93956	60402	00609	47			
00	00890	08300	27401	50807		00	00890	08200	26404	70501	00080	105 00	00890	06100	27403	80302	00510				
00	00890	41400	25708	40807		00	00790	08200	25505	80502	00090	106 00	00790	08100	26404	50300	00520				
00	00790	10300	24907	40807		00	00790	08200	24505	50300	00084	552 01	01790	04202	25704	50302	00510				
												554 00	00790	06300	25103	50303	00530				
10	01752	39402	27507	40905		00	00790	06200	25402	80300	00080	566 00	00790	06300	26503	60303	00510				
70	01663	08403	25606	40909		40	01654	08304	23905	50803	00070	555 00	00690	08100	26702	60301	00540				
00	00790	41510	24205	30902		00	00790	41400	20702	50300	00051	559 00	00690	41400	24902	50402	00530				
10	01783	30303	27310	50809		01	01790	00001	26606	70602	00111	553 00	02790	00006	27004	96301	00520				
00	00690	06200	28708	50807		00	00690	00000	27504	80402	00080	567 05	01690	00014	27705	71300	00510				
10	01854	08104	27809	50812		00	00790	08100	26607	70809	00100	571 00	00790	00000	20707	60300	00520				
10	01872	10302	26508	40804		00	00790	00000	25305	70802	00090	76 10	01781	00012	25805	70901	00530				
00	00790	06200	27408	40809		00	00690	00000	26105	70807	00090	570 00	00790	06200	27106	60301	00530				
10	01642	10312	26408	50807								103 00	00690	14100	26701	50301	00560				
70	01662	04402	26007	50806								565 00	00690	00000	27403	70303	00520				
00	00790	08200	27006	50809		00	00590	08100	26505	60403	00070	562 00	00790	04100	27306	60302	00510				
10	01761	12311	25903	60803								574 00	01690	08301	26402	85302	00530				
60	03638	41228	25402	60601		60	03638	45228	25901	70402	00020	79 10	01663	08103	24902	60101	00540				
50	03748	10428	25500	70801		50	03538	10328	25950	70301	00000	558 07	01690	12212	25101	70300	00000				
50	03658	06128	25800	60300		50	01654	00014	26200	70300	00010	557 00	00790	00000	25802	70300	00530				

Spostrzeżenia aerologiczne

Pilotaże

	100m.	500m.	1000m.	1500m.	2000m.	3000m.	4000m.	5000m.	6000m.	7000m.	Uwagi
Kraków 2.IV. 13gmt	–	E9	E10	E11							
Warszawa 3.IV. 8gmt	E3	ESE6	ESE9	ESE12							
Lwów 3.IV. 7gmt	–	ESE9	E8	E7	SE8						
Kraków 3.IV. 7gmt	–	E8	ESE8	ESE10	ESE11						
Poznań 3.IV. 7gmt	ESE4	ESE5	ESE5								
Wilno 3.IV. 7gmt	NE4	NNE4	NE4	NE5	NNE6	NNE4					
Brześć n/B. 3.IV. 5gmt	NNW3	NE2	E6	E11	ESE14	E11					
Gdynia 3.IV. 8gmt	E5	E8	ESE8	ESE11	ESE8	ESE6					

Sondaże

Nazwa stacji	Wysokość m	Ciśnienie mb	Temp. C	Wilgotn. %	Nazwa stacji	Wysokość m	Ciśnienie mb	Temp. C	Wilgotn. %	Uwagi

Stan atmosfery: w dniu 3.IV. [wtorek]:

Rozległy obszar wysokiego ciśnienia ze środkami nad Islandją i Skandynawją ogarnia swym wpływem Europę zachodnią, północno-zachodnią, środkową i częściowo południową. Płytkie niże barometryczne pokrywają: Rosję północno-wsch. i Morze śródziemnomorskie.

W Polsce naogół pogodnie, temperatura -2° do +7°.

Przewidywany przebieg pogody: w dniu 4.IV. [środa]

W dalszym ciągu pogoda słoneczna przy słabych wiatrach miejscowych. Nocą przymrozki, silniejsze w górach, w ciągu dnia dość ciepło.

By Transfer
U.S. Weather Bureau

JUN 2 0 1938

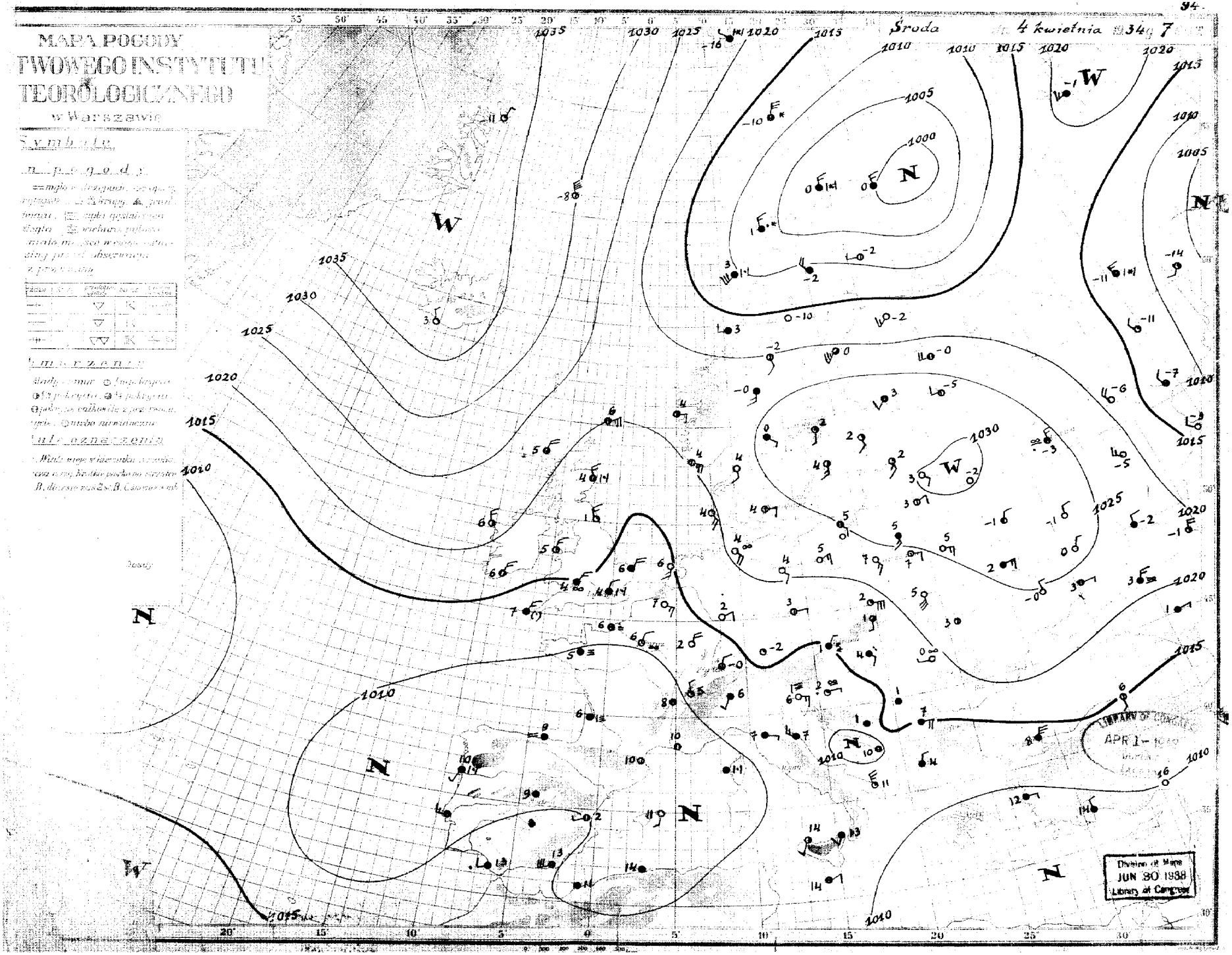
MAPA POGODY
TWOWEGO INSTYTUTU
TEOROLOGICZNEGO
w Warszawie
Środa 4 kwietnia 1934 g 7
Symbole
Opady
Ślady ozmur
Dodatki oznaczenia
Dodatki
W
N
1000
1005
1010
1015
1020
1025
1030
1035
Division of Maps
JUN 30 1938
Library of Congress
LIBRARY OF CONGRESS
APR 1 - 1940

Nazwa stacji	Dn. 3. IV. [wtorek] 13 gmt						Dn. 3. IV. [wtorek] 18 gmt.						Dn. 4. IV. [środa] 7 gmt.						Szadz śnieżnej	Stan lotniska	Uwagi
	J.J.J	$C_L C_M$	wwVbN	DDFWN	BBBTT	U_C a bb	$C_L C_M$	wwVbN	DDFWN	BBBTT	U_C a bb	RRMME	J.J.J	$C_L C_M$	wwVbN	DDFWN	BBBTT	U_C a bb	RRmmE			
Gdynia	563	05	01890	06304	27109	60801	30	01753	04403	25905	70501	00270	563	04	02790	10216	24605	70801	00170			
Grudziądz	568	10	01761	12302	25312	30803	40	02654	14204	24608	60402	00130	568	07	01795	00002	10405	70300	00020			
Bydgoszcz	560	10	01751	08511	24811	30807	00	00690	08100	23908	40600	00110	560	00	04590	06200	23105	60802	00540			
Toruń	569	10	01751	10301	26611	30807	02	01690	08212	24607	50803	00120	569	00	00690	08200	23006	60901	00530			
Poznań	551	00	00790	41400	23910	30800	00	00690	08200	23307	40801	00100	551	00	00790	06300	21605	60801	00500			
Kalisz	573	04	00790	08302	23010	40901	04	00690	08202	22106	60802	00101	573	00	00790	08200	19904	70805	00511			
Katowice	109	10	01863	41703	21208	40806	01	01890	08301	20804	50300	00080	109	00	00890	08500	17305	50902	00510			
Kraków	556	80	02865	08515	21507	50805	01	01890	06313	21005	60603	00081	556	07	01790	08613	18602	70801	00500			
Cieszyn	78	47	02852	04316	20207	40702	04	01890	04214	19805	60000	00091	78	07	02890	06216	17202	78902	00511			
Zakopane	561	70	02885	06405	19503	40300	60	71558	06318	20201	70401	97041	561	70	02873	16115	16001	78802	00544			
Dolny Gąsien	79						60	72318	04278	94355	80300	94329	79	50	02757	14127	92351	68901	97569	47		
Mława	105	10	01851	10201	25710	40809	10	01851	08201	25107	70401	00110	105	50	01841	08201	24405	80201	00000			
Płock	106	10	01861	08201	24711	40807	00	00690	08100	23906	50502	00110	106	00	00790	08200	22407	50803	00500			
Warszawa	552	10	01753	08303	23710	30805	01	01690	06203	23406	60401	00100	552	00	00790	10300	21907	50801	00000			
Łódź	554	10	01773	08303	24008	40803	00	00690	08220	23704	70503	00090	554	00	00790	08400	21006	50803	00010			
Dęblin	566	10	01762	06402	25008	50806	00	00790	08200	24505	60300	00090	566	00	00790	06400	22705	70801	00520			
Lublin	555	10	01663	41503	25108	44805	00	00690	08200	20704	60404	00080	555	00	00690	08300	23104	60805	00540			
Kielce	559	70	02744	41314	23008	30905	00	00690	08200	23304	50401	00080	559	07	01690	41503	19906	30903	00510			
Wilno	553	10	01774	04314	26112	30807	07	01790	04311	27705	60307	00120	553	00	01790	06202	28303	55302	00530			
Suwałki	567	80	02655	04215	20110	50602	50	02647	04217	26608	70300	00110	567	10	01651	08313	27403	71401	00510			
Lida	571	70	02855	06315	26611	50300	50	01753	08313	26906	60305	00120	571	00	00890	08300	28603	60300	00520			
Grodno	76	70	02865	30115	24611	50802	50	02777	30327	24203	60300	00120	76	00	00890	10300	25405	60801	00500			
Białystok	570	20	02765	08215	24912	50810	40	02655	08215	24607	60301	00120	570	07	03790	14328	25405	60301	00030			
Leśna	503	20	01764	06214	24912	50803	50	02645	04215	24707	80303	00130	503	00	00790	06210	26505	60102	00520			
Brześć n/B.	565	00	01690	08302	25509	44805	00	01690	10201	25103	80801	00100	565	00	01690	08201	24507	70300	00500			
Pińsk	562	00	01790	08203	25909	41806	00	00690	08100	25007	60302	00100	562	43	02763	08375	26205	70303	97041			
Łuck	574	10	01761	12301	25108	42803	04	01690	12201	24604	72404	00090	574	00	01690	08301	23905	75300	00590			
Przemyśl	79	10	01664	43304	22908	40907	04	01680	08102	23004	60401	00090	79	00	00690	45300	21305	40601	00540			
Lwów	558	70	02756	12406	23507	50802	00	00490	12200	23504	60302	00070	558	00	00790	45600	21905	50300	00520			
Tarnopol	557	10	01760	14200	24207	30301	50	01761	00000	23905	40803	00090	557	04	01790	00002	23005	50300	00510			

Spostrzeżenia aerologiczne

Pilotaże

Nazwa stacji	Godz.	200 m	500 m	1000 m	1500 m	2000 m	3000 m	4000 m	5000 m	6000 m	7000 m	Uwagi
Warszawa 3.IV	13⁰⁰	E4	E6	E6								
Lwów —"—	13⁰⁰	—	SE4	ESE6	SE8							
Kraków —"—	13⁰⁰	—	E7	E6	ESE8							
Poznań —"—	13⁰⁰	ESE9	ESE11	ESE13	ESE14	ESE13	E22					
Kraków —"—	17⁰⁰	—	E10	E9								
Poznań —"—	17⁰⁰	ENE9	E9	E10	ESE10	ESE11	E9					
Lwów 4.IV	7⁰⁰	—	ESE9	SE11	SE14	SE15	ESE26					
Kraków —"—	7⁰⁰	—	E9	SE8	ESE9	ESE9						
Poznań —"—	7⁰⁰	NE8	NE7	NE8	ENE8	NE7	NE8					
Lida —"—	6⁰⁰	ESE7	ESE11	ESE10	SE13							

Sondaże

Nazwa stacji	Wysokość m	Odległość km	Temp.	Kierunek	Nazwa stacji	Wysokość

Stan atmosfery: w dniu 4.IV. środa]:

Depresja barometryczna ze środkiem nad Laponją ogarnia Skandynawję północną, druga nad Rosją przyuralską. Pozatem płytkie depresje utrzymują się nad Europą południowo-zachodnią i krajami śródziemnomorskiemi. Pozostałe państwa pokrywa wysokie ciśnienie.

W Polsce: przeważnie pogodnie, temperatura 1° do 7°.

Przewidywany przebieg pogody: [illegible]

Pogodnie lub dość pogodnie i ciepło, nocą [illegible] przymrozki. Słabe wiatry południowe [illegible]

By Transfer
U.S. Weather Bureau
JUN 20 1958

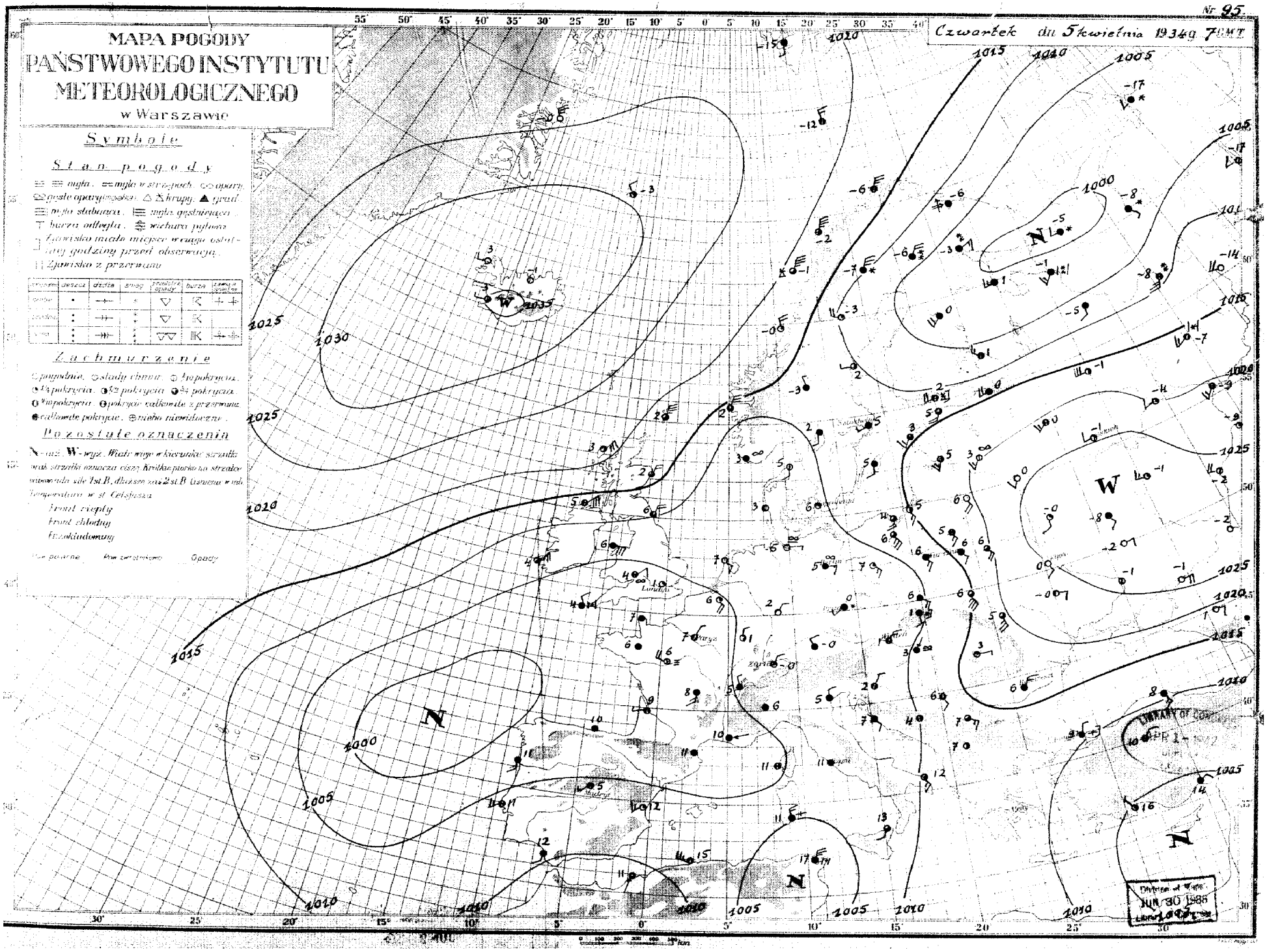
Nr 95
Czwartek dn 5 kwietnia 1934 g 7 GMT
MAPA POGODY
PAŃSTWOWEGO INSTYTUTU
METEOROLOGICZNEGO
w Warszawie
Symbole
Stan pogody
mgła
mgła w strzępach
opary
gęste opary (mgełka)
krupy
grad
mgła słabnąca
mgła gęstniejąca
burza odległa
wichura pyłowa
Zjawisko miało miejsce w ciągu ostatniej godziny przed obserwacją.
Zjawisko z przerwami
Pogodnie
Stady chmur
1/10 pokrycia
2/10 pokrycia
3/10 pokrycia
4/10 pokrycia
5/10 pokrycia
6/10 pokrycia
7/10 pokrycia
8/10 pokrycia
niebo niewidoczne
Pozostałe oznaczenia
N - północ W - wyż
Front ciepły
Front chłodny
Frontokładowany
Opady
Library of Congress
Division of Maps
JUN 30 1988

Nazwa stacji	Dn. 4.IV. [środa] 13gmt						Dn. 4.IV. [środa] 18gmt						Dn. 5.IV. [czwartek] 7gmt						Szczyt śnieżny	Stan lotniska	Uwagi
	JJJ	$C_L C_M$	wwVhN	DDFWN	BBBTT	UCaabb	$C_L C_M$	wwVhN	DDFWN	BBBTT	UCaabb	RRMME	JJJ	$C_L C_M$	wwVhN	DDFWN	BBBTT	UCaabb	RRmmt			
Gdynia	563	04	01790	08213	21607	70713	50	01762	12402	18007	70805	00140	563	10	02875	14305	12304	70804	00280			
Grudziądz	568	10	01762	45502	19414	30813	50	02657	14427	16410	40807	00140	568	57	02662	12525	11706	70806	00030			
Bydgoszcz	560	10	01762	41412	08712	30813	50	02655	08315	16610	40802	00130	560	07	02690	06315	10304	88005	00020			
Toruń	569	10	01763	48303	19313	30812	71	02654	43215	16610	50803	00140	569	57	03664	10228	10305	70806	00030			
Poznań	551	00	00790	41600	16612	20815	40	01764	08314	14409	40602	00130	551	53	01762	10313	08207	60804	00040			
Kalisz	573	00	01790	06302	15413	34819	46	02674	08115	13309	54607	00130	573	01	01790	08203	07507	84809	00041			
Katowice	109	50	01758	12518	15308	50803	07	02790	08226	13705	60803	00100	109	50	03758	14128	09203	80800	00000			
Kraków	556	81	03845	12628	15509	30808	57	02763	06214	14005	70805	00110	556	57	02863	08426	09006	60804	00010			
Cieszyn	78	07	02890	06227	15108	50603	04	02790	14177	13006	70805	97091	78	37	02854	14276	09105	70300	92001			
Zakopane	561	60	10767	21227	15004	70300	44	01873	14114	15051	80603	00061	561	60	23525	14166	09107	96602	01513			
Hala Gąsien.	75	60	72638	32178	92052	80000	50	01654	18174	90251	80804	01019	75	60	72308	20368	86753	70603	04549	52		
Wilno	105	20	02854	12304	20711	50812	50	02746	10226	18908	70901	00120	105	53	02855	10206	12804	80804	00010			
Pińsk	106	10	01862	08302	18413	30914	40	02755	08315	16609	30601	00130	106	04	02690	10324	10406	70806	00030			
Warszawa	552	70	02754	08414	17912	40813	53	02754	10425	16609	60300	—	552	07	03790	10328	11006	70805	00040			
Łódź	564	10	01774	41504	16814	20815	43	02644	08205	15008	70603	00140	564	03	01790	10404	09107	50609	00040			
Dęblin	566	70	00754	41604	18712	40810	40	01754	08404	17408	70801	00130	566	67	03734	10528	12707	60804	00020			
Lublin	565	70	01673	41303	19112	30811	40	01654	08414	17908	60401	00130	565	52	03644	08428	13306	70805	00010			
Kielce	559	57	02654	41517	16311	20809	52	03646	10228	15308	40602	00120	559	57	03655	45428	10207	40903	00020			
Wilno	553	00	00790	06300	25008	20813	00	05690	12300	22705	40606	00100	553	00	00690	12400	18706	60807	00510			
Suwałki	567	10	01754	12314	28811	40910	00	00790	12110	22106	50601	00110	567	07	02790	12315	17604	70804	00510			
Lida	571	00	00890	10300	25409	30816	00	00790	10200	23302	70808	00090	571	00	00790	12300	19706	90812	00520			
Grodno	76	10	01881	10301	21910	30812	00	00790	10300	20303	60603	00110	76	04	01890	12303	13705	70807	00510			
Białystok	570	20	02765	12315	21911	40813	00	00690	08210	20306	50801	—	570	00	02790	12317	15905	60805	00010			
Leśna	103	00	01690	08213	23810	51808	00	00690	04100	22703	80603	00100	103	05	01690	47413	19406	50807	00520			
Brześć n/B	565	70	02674	08214	21410	50810	00	00690	08111	20206	70601	00110	565	50	03668	10228	15706	60804	00500			
Pińsk	562	10	01762	18312	23909	40808	10	01662	10412	22208	50300	00090	562	06	02790	10415	19706	68807	00020			
Łuck	572	80	02766	41606	27210	50808	04	01790	08312	19906	70300	00120	572	07	02690	45514	17505	72901	00020			
Przemyśl	79	41	02654	45414	17911	33809	01	02680	45215	16107	53604	00110	79	50	02655	12115	13207	60902	00030			
Lwów	558	07	02650	10605	17810	44804	87	02564	12626	17707	64801	00110	558	74	02653	12725	13806	70800	00030			
Tarnopol	557	55	02764	10227	20110	40808	50	03664	10228	19307	76802	00100	557	07	02790	12124	17406	70300	00020			

Spostrzeżenia aerologiczne

Pilotaże

Nazwa stacji	Godz.	200 m.	500 m.	1000 m.	1500 m.	2000 m.	3000 m.	4000 m.	5000 m.	6000 m.	7000 m.	Uwagi
Lwów 4.IV	13⁰⁰	—	ESE9	ESE5	ESE14							
Poznań "	13⁰⁰	ENE14	ENE10	E11	ENE10							
Dęblin "	13⁰⁰	E10	E8	ESE9								
Lida "	13⁰⁰	NNE4	ESE10	ESE7	ESE7	ESE8						
Warszawa "	17⁰⁰	ESE8	ESE14	SE14								
Kraków "	17⁰⁰	—	ESE7	E8	E10	ESE11						
Poznań "	17⁰⁰	E14	E9	ESE12								
Warszawa 5.IV	6⁰⁰	SE8	SSE14	S13	S13							
Gdynia "	8⁰⁰	SSE6	SE13	ESE16	SE16	SE14						
Wilno "	7⁰⁰	S11	S8	S7	S7	S11	S10	SSW9	SSW5	SW5		
Kraków "	7⁰⁰	—	SE9	SSE11	SSE7	S9						

Szybowce

Nazwa stacji	Wysokość m	Ciśnienie mb	Temp.	Wilgot.	Nazwa stacji	Wysokość	Ciśnienie mb	Temp.	Wilgot.	Uwagi

Stan atmosfery: w dniu 5.IV. [czwartek]:

Wysokie ciśnienie zalega nad Rosją i ogarnia swym wpływem państwa bałtyckie, Rumunję i częściowo Polskę. Drugi ośrodek wyżowy znajduje się nad Islandją. Reszta państw jest w obrębie niskiego ciśnienia, którego środki leżą nad: Cyprem, Tunisem, morzem Białem i u wybrzeży Portugalji.

W Polsce: chmurno z rozpogodzeniami. Temperatura od 1° w górach do 7° w Wielkopolsce.

Przewidywany przebieg pogody: w dniu 6.IV. [piątek]:

Chmurno z rozpogodzeniami w ciągu dnia. Dość ciepło. Słabe, lub umiarkowane wiatry południowo-wschodnie i południowe. Nocą miejscami przymrozki, zwłaszcza na wschodzie kraju i w górach.

By Transfer
U.S. Weather Bureau
JUN 20 1938

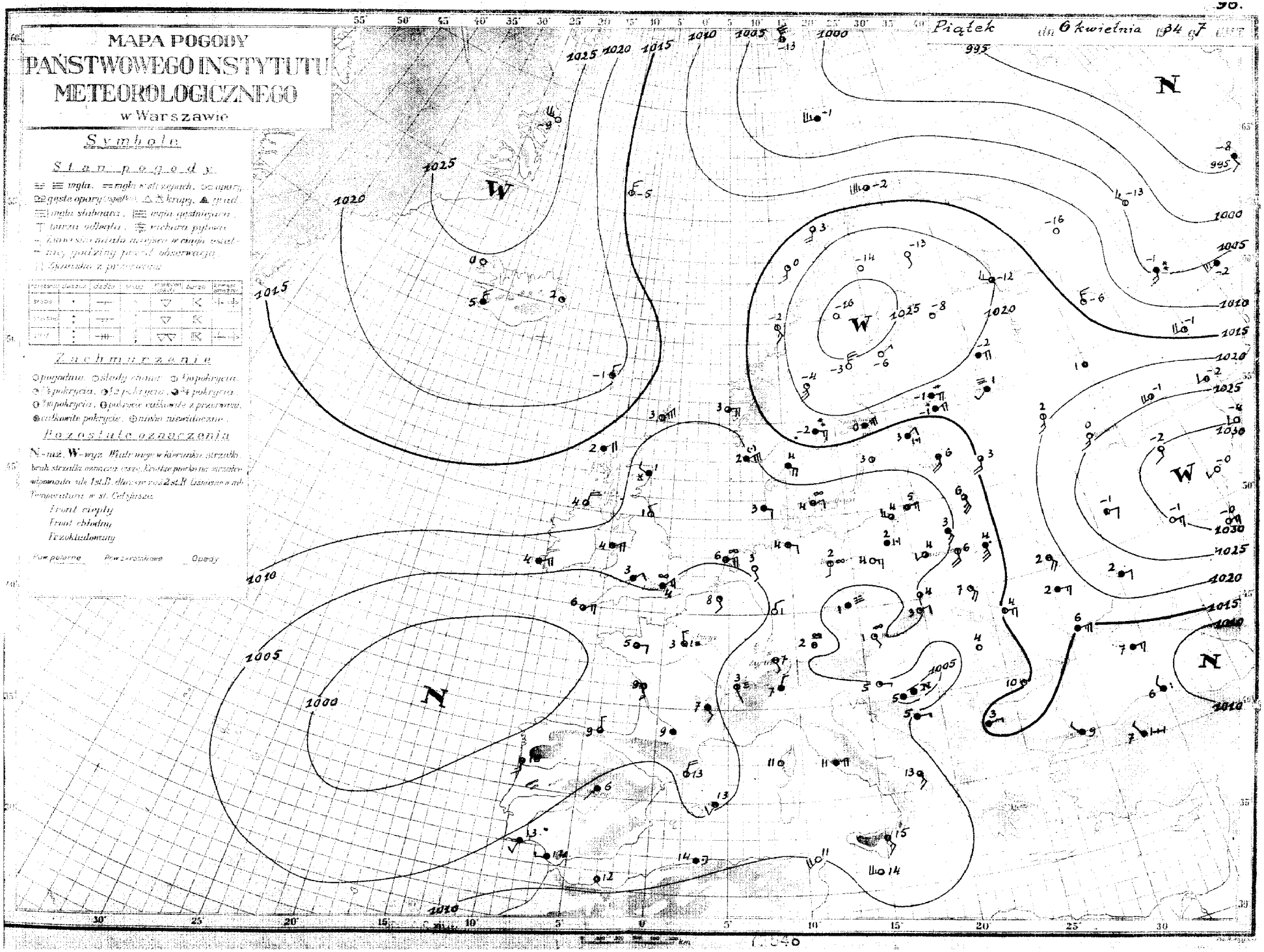
MAPA POGODY
PAŃSTWOWEGO INSTYTUTU
METEOROLOGICZNEGO
w Warszawie
Symbole
Stan pogody
Zachmurzenie
Pozostałe oznaczenia
Front ciepły
Front chłodny
Przekładowany
Piątek dn. 6 kwietnia 1934 g. 7
N
W
1000
1005
1010
1015
1020
1025
1030
995

Nazwa stacji	Dn. 5.IV. [czwartek] 13 gmt.							Dn. 5.IV. [czwartek] 18 gmt.							Dn. 6.IV. [piątek] 7 gmt.							Szata śnieżna	Stan lotniska	Uwagi
	JJJ	C_L	C_M	wwVhN$_L$	DDFWN	BBBTT	UCHabb	C_L	C_M	wwVhN$_L$	DDFWN	BBBTT	UCHabb	RRMME	JJJ	C_L	C_M	wwVhN$_L$	DDFWN	BBBTT	UCHabb	RRMME			
Gdynia	563		34	07754	08415	08308	70709	60		03768	14378	07509	60300	92280	563		60	03666	26315	06904	83300	00160			
Grudziądz	568		50	03648	47518	07911	50807	02		03690	14228	07905	90300	00140	568		60	67228	32158	07004	90402	02011			
Bydgoszcz	560		80	02756	14316	07711	40805	02		01690	00013	07506	80300	97130	560		50	61535	00058	07202	90305	97530			
Toruń	569		82	03745	49418	07811	50803	02		03690	00013	07706	80300	97130	569		80	67338	26228	07402	90402	04512			
Poznań	551		81	02755	45417	06410	40803	51		02653	18214	06307	50401	00110	551		00	00690	08200	08704	70308	00520			
Kalisz	573		46	02773	14114	06710	54902	01		01790	16103	05908	64602	92111	573		46	01772	22114	08304	84301	00511			
Katowice	109		20	02864	20215	07409	44807								109		50	03658	24228	10102	80308	00510			
Kraków	556		80	02964	26215	07410	45804	37		03754	00078	07706	70402	92130	556		55	02764	00015	10204	70306	00510			
Cieszyn	78		07	02890	14318	07909	50703	06		02890	00077	07505	77902	00111	78		80	02755	18215	11003	80307	00011			
Zakopane	561		80	10873	16604	06906	43300	60		10756	32216	09001	80401	00071	561		10	01873	06213	09203	80403	00534			
Hala Gąsien.	75		54	02744	18616	87152	60901	60		03646	20578	86053	68804	01529	75		60	71638	18478	87153	70205	96559	50		
Mława	105		80	03848	12228	09710	50814	40		02644	16224	09205	90703	91121	105		50	03638	18228	07004	90203	00021			
Płock	106		62	81634	26228	08808	60300	90		12438	16178	07407	80703	97121	106		60	62528	24228	07902	90409	91021			
Warszawa	552		60	62638	18558	09008	80801	62		02634	14325	07708	60401	91120	552		07	02790	22225	07404	80305	00030			
Łódź	554		90	03748	16378	08308	60605	80		01548	24118	06907	70807	00100	554		53	01742	20213	08803	90305	00511			
Dęblin	566		80	03748	49528	09911	40807	50		25653	14553	09707	70300	97121	566		60	03738	51518	09804	80304	06032			
Lublin	555		80	03648	12428	10111	40807	40		02536	16356	10607	80301	96131	555		07	01690	16423	10305	70305	03021			
Kielce	559		82	02645	45516	08210	40905	52		03645	12318	07905	60603	00100	559		62	03637	16128	10303	70407	97011			
Wilno	553		14	02752	47405	15312	48811	67		03655	12417	14309	58601	00130	553		57	02651	12515	11306	56806	00010			
Suwałki	567		07	02790	45415	13110	51810	60		02638	13258	13006	90100	01121	567		60	70638	12268	09902	90701	91021			
Lida	571		77	02855	45515	15711	50807	50		01764	45515	15407	60803	00120	571		57	02755	45415	11806	50809	00010			
Grodno	76		14	02872	12434	12111	50911	50		22753	12357	11107	70403	01121	76		60	63748	12458	07901	01011	—			
Białystok	570		87	03756	47478	11811	40810	50		03548	14358	11309	50802	01121	570		60	03638	12358	08703	90303	01021			
Leśna	103		19	02643	45514	15812	49807	46		01642	16113	15307	60400	00130	103		60	62628	49528	12205	60703	97021			
Brześć n/B.	565		60	81548	02658	12511	40807	50		02557	12517	11709	40300	97120	565		50	02653	14414	10306	91405	00030			
Pińsk	562		10	02764	14515	16510	58803	03		02593	12516	15909	58302	00110	562		50	62532	14558	13104	70602	91030			
Łuck	574		15	02763	45715	14111	44809	03		02696	45514	13906	50300	00120	574		03	01690	47423	11907	60300	00030			
Przemyśl	79		62	03635	14118	10711	50605	62		02635	20126	10608	70300	00130	79		13	02661	18215	10908	64101	02011			
Lwów	558		74	02673	45804	10512	40802	43		02583	45604	10907	50300	00121	558		04	01690	12403	11907	81300	00020			
Tarnopol	557		50	01654	12504	14212	40809	50		01551	45414	13907	60801	00120	557		52	02654	12218	13404	60300	00010			

Sposób przesłania aerologiczne

Pilotaże

Nazwa stacji	Godz.	200 m	500 m	1000 m	1500 m	2000 m	3000 m	4000 m	5000 m	6000 m	7000 m	Uwagi
Kraków 5.IV	13^{00}	—	NSW1	SSW1	S4	SSW3						
Pułk — " —	13^{00}	SE9	SSE8	S11	S14	S15	S18					
Warszawa — " —	17^{00}	SE7	SSE10	S8								
Lwów — " —	17^{00}	—	SSE14	SSE17	S9	S6						
Kraków — " —	17^{00}	—	SE4	SSW3	SSW6	SSW6	S8	S13				
Poznań — " —	17^{00}	S9	SSW9	S6	SSE5							
Warszawa 6.IV	6^{00}	SW4	WSW3									
Lwów — " —	7^{00}	—	SW10	SW14	SW9	SSW7						
Kraków — " —	7^{00}	—	S3	WSW9	WSW10							
Poznań — " —	7^{00}	SSE1	SSE1	SW2								
Wilno — " —	7^{00}	SSE14	S12	S14	SSE16							

Sondaże

Nazwa stacji	Wysokość m	Ciśnienie mb	Temp. °C	Wilgoć %	Nazwa stacji	Wysokość m	Ciśnienie mb	Temp. °C	Wilgoć %	Uwagi
Toruń	200	979	9	50-59	Lida ✓	200	977	7	50-59	Toruń Sondaż
5.IV, 9h	500	944	2	60-69	5.IV, 10h	500	942	4	50-59	ciśn. 916 mb
	1000	894	4	50-59		1000	902	3	50-59	temp. 4,3, sp. 6
	1500	841	1	50-59		1500	848	-1	50-59	0.0, gr. war. 210
	2000	789	-4	60-69		2000	796	-5	60-69	
	2500	743	-7	60-69		2500	745	-9	70-79	Lida Juwersy
	3000	699	-9	70-79	Warszawa	200	973	11	40-49	ciśn. 921 mb.
	4000	621	-15	60-69	5.IV 12h	500	939	8	40-49	temp. +3.0
	5000	552	-21	30-39		1000	895	4	50-59	wzr. temp. 0.0
						1500	841	-0	50-59	gr. war. 120 m
						2000	790	-5	50-59	

Stan atmosfery: w dniu 6.IV. [piątek]:

Wyże barometryczne zalegają: jeden nad Rosją, drugi nad Skandynawją, trzeci nad Grenlandją. Niskie ciśnienie utrzymuje się w dalszym ciągu nad Europą zachodnią, środkową oraz nad Anglją.

W Polsce: chmurno z rozbogodzeniami, miejscami drobny opad. Temperatura od 2° do 7°.

Przewidywany przebieg pogody w dniu 7.IV. [sobota]:

Raczej miejscami chmurno lub mgliste, w ciągu dnia pogoda słoneczna przy umiarkowanem zachmurzeniu nieba. Temperatura bez większych zmian. Słabe wiatry lokalne.

By Transfer
U. S. Weather Bureau

JUN 20 1938

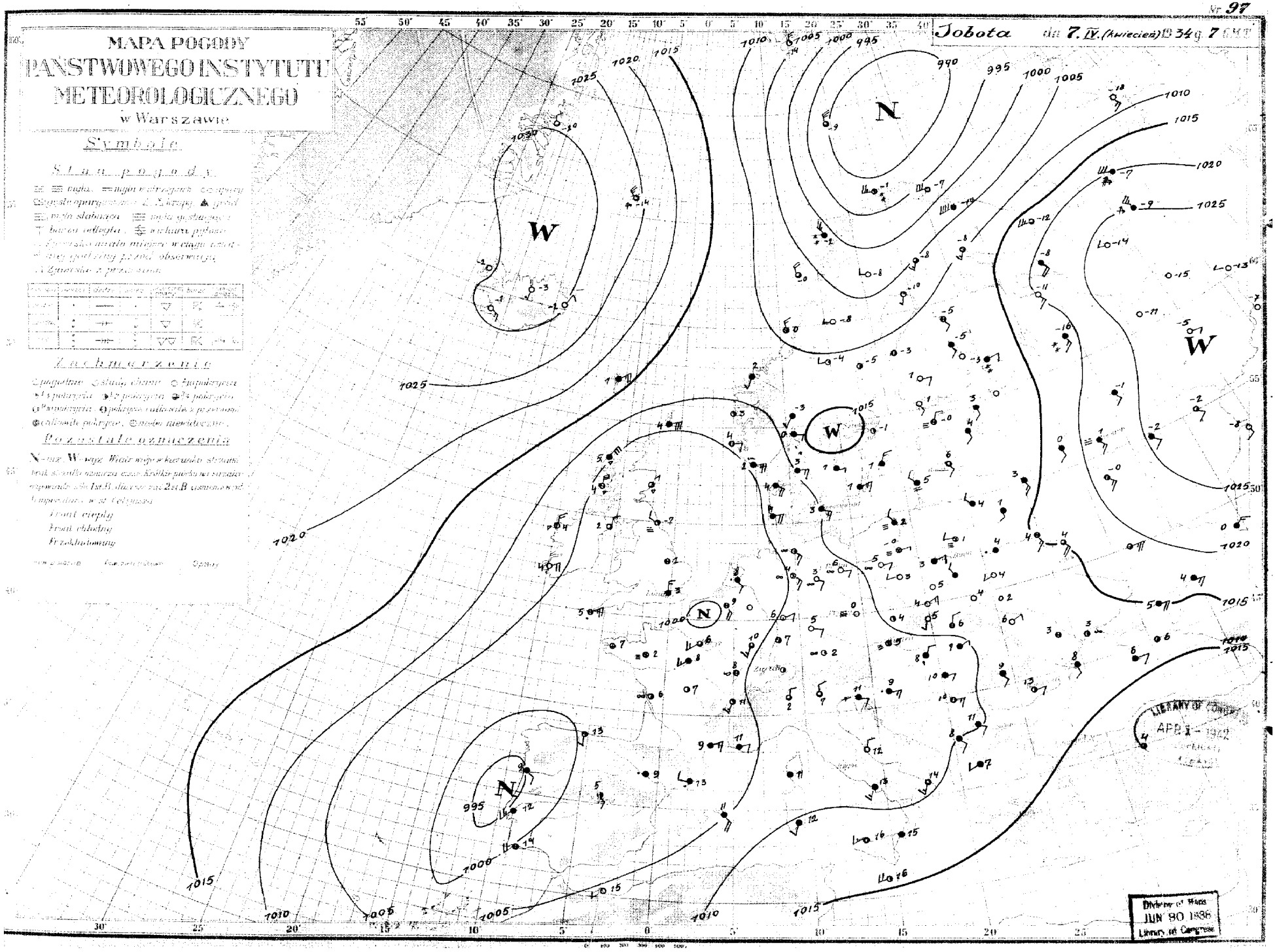
Nr 97
Sobota dn. 7. IV. (kwiecień) 1934 g. 7 GMT
MAPA POGODY
PAŃSTWOWEGO INSTYTUTU
METEOROLOGICZNEGO
w Warszawie
Symbole
Stan pogody
Zachmurzenie
Pozostałe oznaczenia
Front ciepły
Front chłodny
Przekładowany
N
W
LIBRARY OF CONGRESS
APR 1 - 1942
Division of Maps
JUN 30 1938
Library of Congress

Nazwa stacji	Nr. 6. IV (piątek)						Nr. 6. IV. (piątek)						Nr. 7. IV. (sobota)					
	Godzina	Dzienna	Dobowa	Godzina	Dzienna	Dobowa	Godzina	Dzienna	Dobowa	Godzina	Dzienna	Dobowa	Godzina	Dzienna	Dobowa	Godzina	Dzienna	Dobowa
Chania	24	05763	04413	08706	80302	50	05653	02103	09905	80307	00170		50	44108	30238	12402	90207	00111
Turnhout	50	03538	04358	08005	80304	52	02643	32224	09905	80305	09071		XX	48019	00039	12750	91305	97521
Budapeszt	80	03648	00058	08408	70300	07	01690	00014	09907	80407	93700		XX	46019	06139	12450	91102	00540
Lerwick	60	62538	28258	08706	80300	82	03534	00058	09905	90304	09071		00	46004	00039	12300	90303	97541
Paris	70	01752	22203	09271	41300	40	01653	24203	09309	50402	00120		00	05590	08200	11305	70303	00000
Gröningen	16	01771	24114	08312	41300	00	01790	24102	08609	51301	00130		00	00790	24100	11103	80303	00521
Budapest	70	01861	04201	10109	40902	00	00790	26100	11006	70407	00100		00	05590	04100	11305	60902	00530
Kirchwan	70	01852	24302	10210	40104	00	00890	32200	11505	70305	00100		00	00690	04300	12204	90301	00530
Cuxhaven	70	01752	20113	09772	51901	04	01890	00001	10608	50502	00141		00	00890	12200	10906	60300	00501
Frankfurt	70	01982	20402	07410	40300	00	00990	16100	12001	60406	00100		00	01890	16102	10505	62300	00550
Hohenpeißenberg	—	—	—	—	—	00	00690	20100	89852	60307	97029		00	01790	18101	90001	31402	00546 48 —
Wien	60	67638	18348	08702	90203	50	03648	28728	09702	90406	02061		00	45190	04100	12801	90207	00501
Kiev	60	63538	24358	08404	90300	50	02644	28254	09304	90305	05062		14	02651	28124	12205	80303	00511
Warszawa	87	03655	24356	08607	70301	60	64418	76258	09705	90300	03092		50	02417	06327	12604	80104	94022
Łódź	80	02747	24317	09008	50300	50	04396	02216	09507	80303	00700		10	01654	08214	11705	80304	00510
Poznań	80	02744	72254	10307	70300	61	03645	00018	10606	80301	97701		60	03738	28728	12903	80307	92001
Lwów	80	61638	18278	10407	70501	07	03590	00018	11006	70305	00080		50	03538	28228	13005	90313	00501
Wilno	80	02646	24276	09708	40901	00	43690	028200	11005	50303	97081		00	00590	00000	12105	60303	00520
Kraków	58	03618	12478	11506	78301	57	02684	72216	11006	81401	00090		04	04690	00023	09904	80001	00000
Szczecin	80	02636	76226	09908	60100	57	03645	78154	10904	90403	92081		60	05435	28235	12003	90303	00000
Tallin	80	07754	45524	12207	70901	50	03658	12328	11705	80303	00080		62	05645	28228	10204	90305	00020
Grodno	30	02857	74327	08203	60901	60	63748	12358	08305	80405	02101		50	02655	28245	09504	90305	07011
Bucharest	80	03748	16328	09308	50501	40	03668	00028	09506	70303	97091		XX	46009	24239	11801	91305	97500
Lesina	50	02636	12316	12105	80903	—	—	—	—	—	—		50	24628	24168	09302	90302	01021
Szczecin II	60	22666	16258	09908	65901	90	01672	72253	10504	85403	01090		60	02647	032257	11804	90307	03020
Kijów	55	02725	12456	12905	80906	50	62428	24258	12104	90204	01081		56	22634	00057	11104	90300	01021
Kazań	50	01754	45504	10609	70910	50	01661	16151	12003	90202	06102		03	01690	20201	12304	90103	00511
Petersburg	90	02646	63326	10508	50401	90	02645	22155	11507	80102	01137		00	05590	22130	12705	70104	00511
Lwów	10	02756	20476	09411	50801	50	02554	76274	12204	90302	92120		00	00690	00000	12504	90301	00510
Tarnopol	50	02764	16124	10512	50809	80	02654	28224	12505	80306	93130		00	00650	00030	13302	90300	00530

Pilotaże

Nazwa stacji	Godzina	Kierunek	Prędkość	Godzina	Kierunek	Prędkość	Godzina	Kierunek	Prędkość	Godzina	Kierunek	Prędkość
Lwów dn. 6	13⁰⁰	—	SW10	SW12	SW13							
Kraków "	13⁰⁰	—	WSW7	W8	W5							
Pińsk "	13⁰⁰	SW8	SSE8	S5	SSW8	SSW10						
Poznań "	13⁰⁰	WNW2	WNW1									
Lwów "	17⁰⁰	—	WNW7	W8	WSW9							
Kraków "	17⁰⁰	—	N2	W4	WSW8	WSW9	W11	WNW12				
Poznań "	17⁰⁰	WSW5	W3	WNW4								
Warszawa 7	6⁰⁰	N2	N3	N4								
Lwów "	7⁰⁰	—	W5	W5	WNW5	W6	W15					
Kraków "	7⁰⁰	—	ESE4	ESE3	E1	SSW1	W4					
Poznań "	7⁰⁰	ENE4	ENE4	ENE6	ENE5	ENE5	ENE6					

Aerologiczne

Nazwa stacji	Poziom	Wysokość	Temp.	Data
Warszawa	200	972	5.0	70-79
godz. 955	500	936	3.0	70-79
	1000	892	0.2	70-79
	1500	838	-3.4	70-79
	2000	786	-6.6	70-79
	2500	737	-10.2	70-79
	3000	691	-13.8	60-69

Stan atmosferyczny w dn. 7. IV (sobota)

Obszerna depresja w dalszym ciągu utrzymuje się nad zachodnią i środkową Europą, sięgając swym wpływem aż Anglji, Włochom i Bałkanom. Druga głęboka depresja zalega nad Björnöy'ą i Skandynawją północną. Reszta Europy jest w obrębie wysokiego ciśnienia którego środki zalegają, jeden nad Islandją, drugi nad Rosją.

W Polsce: słonecznie przy umiarkowanem zachmurzeniu nieba. Temp. od 0° do 6°.

Przewidywany przebieg pogody: w dn. 8. IV. (niedziela)

Dość pogodnie przy słabych wiatrach lokalnych, rankiem miejscami mgła. Temp. bez większych zmian.

By Transfer
U. S. Weather Bureau

JUN 20 1938

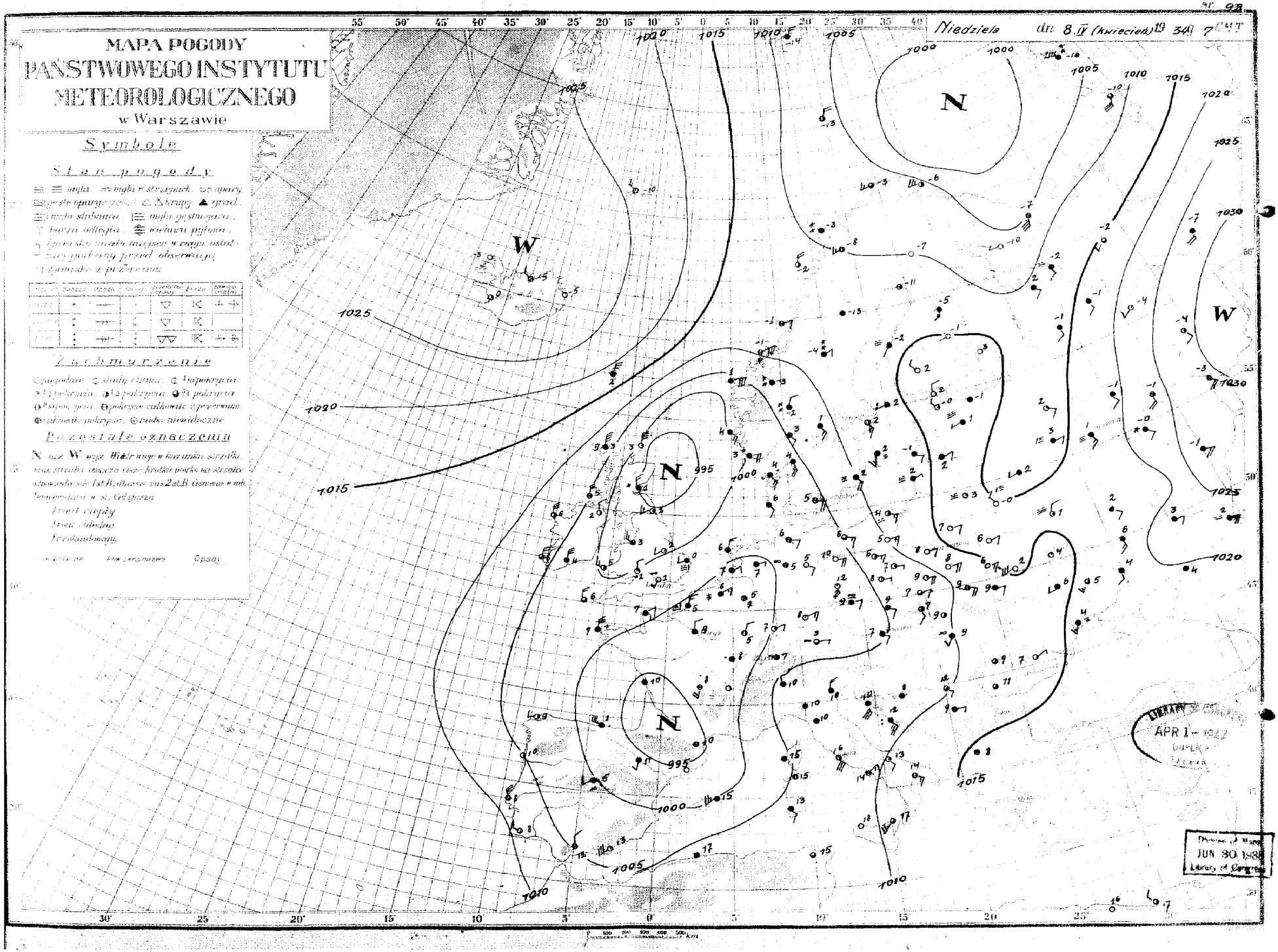
MAPA POGODY
PAŃSTWOWEGO INSTYTUTU
METEOROLOGICZNEGO
w Warszawie
Niedziela dn. 8.IV (kwiecień) 1934 7 GMT
Symbole
Stan pogody
Zachmurzenie
Pozostałe oznaczenia
N
W
Front ciepły
Front chłodny
Przekładowany
Opady
APR 1 - 1942
JUN 30 1938
Library of Congress

Nazwa stacji	Dn. 7.IV. (sobota) Ranek					Dzień					Rząd	Dn. 7.IV. (sobota) Wieczór					Rząd	Dn. 8.IV. (niedziela) Ranek					Zgnd	Pokrywa śnieżna	Stan termometru	Uwagi
	DD	WWWW	DDFWW	DBBTT	DGDDD	DD	WWWW	DDFWW	DBBTT	DGDDD	RRMM	DD	WWWW	DDFWW	DBBTT	DGDDD	RRMM	DD	WWWW	DDFWW	DBBTT	DGDDD	RRMM			
Gdynia		50	04448	32228	12803	70801		50	48128	10238	12302	90601	00110		70	01664	12434	11103	91202	00260					
Gdańsk		70	02645	04115	12009	70905		03	01670	00004	11307	70402	00120		00	01690	10213	10706	85300	00000					
Bydgoszcz		70	01764	06314	11410	50807		00	00690	10100	10607	70502	00110		00	00790	06300	09705	80300	00010					
Toruń		70	01654	10234	11510	60705		00	00690	00000	10702	80301	00111		00	01690	12314	07607	75601	00021					
Poznań		70	01763	12303	09314	40807		00	00690	08300	08210	50300	00140		50	02754	08304	07106	70300	00020					
Inowr.		04	01790	08103	09515	31905		00	00790	04100	07509	50803	00150		00	01790	10103	07307	84500	00001					
Bydgoszcz		00	00990	08300	08814	30807		00	01990	12101	18608	50403	00140		00	02990	12105	07809	65300	00510					
Kraków		07	01890	08412	09213	40806		00	00790	06210	09009	60301	00140		04	02790	08205	08607	85300	00020			0000		
Katowice		11	01862	04202	07915	61807		07	02890	04118	07711	67601	00161		07	02990	00017	07508	74300	00041					
Zakopane		40	02883	06206	03711	38802		41	01983	16114	09804	60402	00120		14	02872	14214	08707	71801	00521					
Bielsko Biała		07	03790	18218	41004	40000		04	01790	20111	90001	70801	00069		—	—	—	—	—	—	42	—			
Mława		20	01844	14124	13008	60101		00	00890	10100	12206	80402	00090		00	01790	10202	12605	81302	00000					
Płock		70	02854	08124	11909	70804		00	05690	08110	11007	80501	00100		00	00790	08200	10307	70802	00020					
Warszawa		04	01590	10113	12710	60901		00	00790	08200	11007	80302	00100		00	00790	08200	10508	70801	00010			0000		
Łódź		10	01764	12204	10412	50807		00	00690	08200	09708	80501	00130		00	00790	10300	08807	70603	00020			0005		
Bełchatów		40	01762	04122	12110	60803		00	00690	04200	11907	70301	00100		00	00790	06400	11107	70300	00010					
Lublin		70	01672	28102	13010	50300		00	00690	08100	12007	80301	00190		00	00690	08400	12008	60300	00500			0000		
Włodawa		10	01653	06203	09514	30907		00	00690	06200	09908	60300	00140		00	01690	08403	09109	61300	00020					
Biłgoraj		20	02755	28215	10010	50902		57	02653	26117	11407	60302	00120		00	43390	00031	15003	81107	00520					
Sandomierz		80	02755	28135	11811	50002		86	02654	28115	12608	70403	00110		00	00690	06230	15405	80303	00510					
Tarnów		80	03788	28228	11708	50304		50	01653	20123	19005	80304	00100		00	05590	00000	15805	80308	00520					
Brzesko		10	02864	04224	09711	50901		10	02755	00015	10606	80303	00120		00	00890	08200	13008	70301	00510					
Bodzanów		10	01754	24114	12110	60801		00	00690	24110	12306	80303	00100		00	00790	10200	14207	70301	00510					
Leśna		80	03638	24128	11107	70103		00	00690	30100	12602	90000	00080		00	00690	12100	15008	60208	0554					
Przemyśl II		70	02655	00015	12508	60901		00	01690	00001	12907	80402	00100		00	00690	12200	14906	70305	00510					
Lesko		80	02756	28216	12308	60303		40	02564	02214	13307	70305	00090		00	00690	08200	16106	70204	00510					
Lwów		10	01764	20204	12010	70802		00	00790	18101	12601	70304	00111		00	00690	08300	14006	80102	00001					
Przemyśl		20	01664	04104	10614	55806		03	01670	10103	10909	60401	00150		50	05528	08138	11505	40101	00000					
Lwów		73	01763	18114	10712	54904		70	01663	18103	11370	80403	00130		73	02664	12416	11409	70902	00030			0000		
Tarnopol		52	02764	00025	11013	30803		51	01662	00013	11809	70301	00120		50	01764	08114	12909	70300	00040					

Pilotaże

Nazwa stacji	Godz. 3000 m	Godz. 2000 m	Godz. 1500 m	Godz. 1000 m	Godz. 500 m	Godz. 200 m	Godz. 100 m	Godz. 50 m	Godz. 10 m	Uwagi
Poznań 7	13°° E4	ESE4	ESE4	E5	ESE6	ESE7				
Kraków „	13°° —	E8	E7	SE4	S2	S5				
Warszawa „	17°° E3	E2	SE3	SSW4	SW2					
Poznań „	17°° ESE8	ESE8	ESE7							
Lwów „	17°° —	SSE6	SSE5	SSE5	SE4	E4				
Kraków „	17°° —	E9	E9	SE7	S5	WSW5				
Warszawa dn. 8	6°° E3	E2	ESE2	SSE3						
Lwów „	6°° —	SE14	SE16	SSE15	SE14	SSE14				
Kraków „	7°° —	ESE3	SW2	S5	S6	S4	SSE4			
Wilno „	7°° Cisza	Cisza	N1	N1	N3	NW4	NNW11	NNW11	NNW7	

Sporządzono aerologiczne

Nazwa stacji	Wysokość	Ciśnienie	Temp.	Wilg. %	Kierunek	Siła	Uwagi
Kraków	200	961	6	60-69			Kraków
7.IV.94	500	926	5	60-69			Inwersja
	1000	896	4	50-59			Ciśn. 740
	1500	841	1	50-59			temp. -5.5
	2000	791	-2	40-49			Wzrost temp.
	2500	741	-4	30-39			skok inwers. 130
	3000	696	-8	30-39			
	4000	611	-16	20-29			

Stan atmosfery: w dn. 8.IV. (niedziela)

Obszar niskiego ciśnienia ze środkami nad m. Barentsa, morzem Północnem i Pirenejami ogarnia niemal całą Europę, z wyjątkiem Rosji, która leży w obrębie wysokiego ciśnienia. Grenlandję wraz z Islandją i przyległą częścią Atlantyku pokrywa również obszar wyżowy.

W Polsce; pogodnie, temp. od 5° do 9°.

Przewidywany przebieg pogody: w dn. 9.IV. (poniedziałek)

Jeszcze pogoda słoneczna o zachmurzeniu umiarkowanem i dość ciepła. Słabe, chwilami umiarkowane, wiatry południowo-wschodnie.

By Transfer
U. S. Weather Bureau
JUN 20 1939

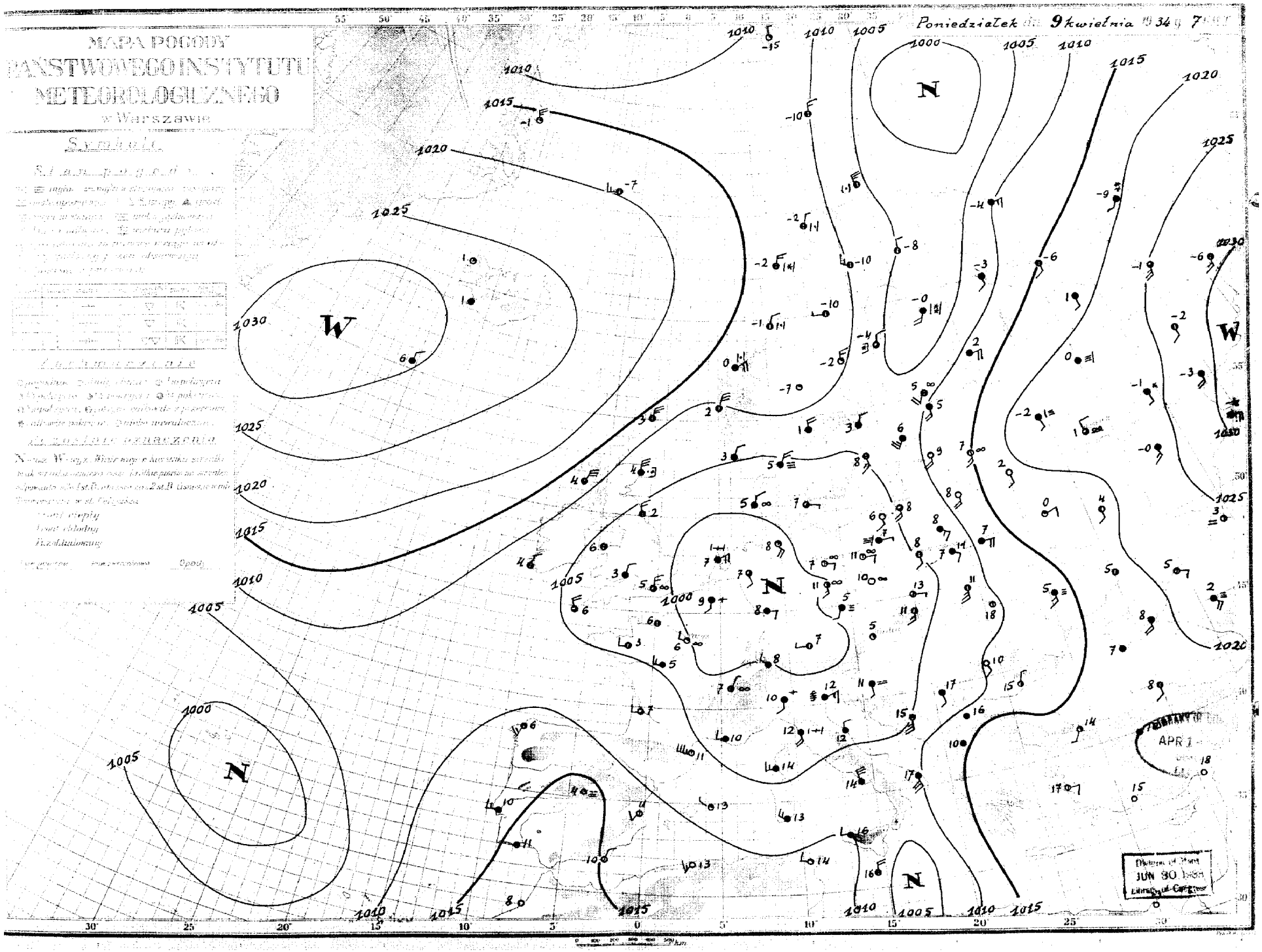
MAPA POGODY
PAŃSTWOWEGO INSTYTUTU
METEOROLOGICZNEGO
w Warszawie
Poniedziałek dn. 9 kwietnia 1934 g. 7
W
N
APR 1
JUN 30

Nazwa stacji		Dn. 8.IV. [niedziela] 13gmt. JJJ	$C_L C_M$	wwVhN	DDFWN	BBBTT	$U C_H$ abb	Dn. 8.IV. [niedziela] 18gmt. $C_L C_M$	wwVhN	DDFWN	BBBTT	$U C_H$ abb	RRmmE
Gdynia	563	04	01790	12303	09010	70707		41	01763	12314	07809	70504	00370
Grudziądz	568	00	01790	45503	08315	46807		53	02744	10405	07312	66600	00160
Bydgoszcz	562	10	01763	45513	07016	30805		57	02653	12114	06413	50600	00170
Toruń	569	10	01662	45504	07516	55807		07	02690	45314	06313	76300	00161
Poznań	551	40	02755	12415	04816	40805		50	02647	08227	04014	60300	00170
Kalisz	571	14	01772	10214	05117	44807		46	02774	10115	02913	64606	00170
Katowice	109	11	03874	12218	05615	40805		74	02874	20115	06012	60000	00160
Kraków	556	13	02863	08215	05716	40808		04	02890	18215	06013	55401	00160
Cieszyn	78	75	02864	14317	15715	60701		07	02890	14218	06012	60501	00171
Zakopane	561	70	02874	18316	06011	58300		50	03758	16328	06408	60300	00121
Hala Gąsien	75												
Mława	105	10	01843	10303	10314	50903		50	02845	10305	09610	60401	00140
Płock	106	10	01853	43404	07916	46909		50	03648	12228	07412	70501	00160
Warszawa	552	70	02756	10416	08514	50804		80	03648	12328	07312	70802	00150
Łódź	554	50	03748	10408	06615	50607		02	02790	08215	06311	70501	00160
Dęblin	566	80	03758	43608	09714	50807		80	01754	10428	09011	70300	00140
Lublin	555	60	32638	43878	10312	60803		60	03638	10328	09610	80300	97140
Kielce	559	82	03646	08318	07513	50902		50	02645	10115	06111	60602	00140
Wilno	553	10	01743	08003	14113	30802		00	01690	12102	14109	55300	00140
Suwałki	557	20	01768	12313	13512	40803		00	00690	12110	13109	50401	00120
Lida	571	70	01754	12304	14612	40805		00	00690	12200	13508	50802	00130
Grodno	75	10	01883	12313	12113	40803		00	00790	12000	11707	50401	00130
Białystok	570	00	00790	10300	13012	40805		00	00790	10300	12208	50301	00130
Leśna	103	70	01754	08114	14512	50806		00	00790	08100	14107	70801	00130
Brześć n/B	565	00	00690	10300	12712	40805		50	01652	08213	11809	61300	00130
Pińsk	560	00	00790	08400	14911	40806		05	01690	08403	14110	50300	00120
Łuck	574	10	01763	43403	12214	50806		50	01764	08324	11810	80300	00150
Przemyśl	79	90	02647	16157	09417	50805		67	02644	14225	09411	71101	93180
Lwów	558	74	02763	12324	10113	70803		60	93428	20328	10609	90304	04141
Tarnopol	557	30	02767	08517	10216	50805		60	02658	00018	11809	80300	07161

Nazwa stacji		Dn. 9.IV. [poniedziałek] 7gmt. JJJ	$C_L C_M$	wwVhN	DDFWN	BBBTT	$U C_H$ abb	RRmmE	Szatra śnieżna	Stan lotniska	Uwagi
Gdynia	563	00	00690	12200	04606	80604	00170				
Grudziądz	568	53	01772	12104	04709	80801	00050				
Bydgoszcz	562	50	43436	08138	03907	90603	00040				
Toruń	569	07	02690	12214	03810	80804	00060				
Poznań	551	00	03590	08201	02911	71300	00050				
Kalisz	573	00	00790	10100	02408	80901	00041				
Katowice	109	00	01990	16201	03013	63300	91060				
Kraków	556	01	01890	08112	04013	60801	00060				
Cieszyn	78	10	01861	14301	02913	65801	91071				
Zakopane	561	40	02973	16374	02911	66300	92060				
Hala Gąsien	75	50	01844	16614	88205	70203	03029	57	–		
Mława	105	14	01841	12202	06110	80300	00050				
Płock	106	10	02755	12215	04409	80300	00060				
Warszawa	552	60	02746	12246	04308	90802	03061				
Łódź	554	03	02764	10214	03809	80703	00050				
Dęblin	566	50	03758	10258	05809	90803	02051				
Lublin	555	60	03638	08428	06410	80801	02061				
Kielce	559	50	01634	12214	04211	70602	00070				
Wilno	553	00	00790	14400	12208	60602	00030				
Suwałki	557	54	02654	12315	10108	70602	00030				
Lida	571	05	01692	10402	13008	60300	00010				
Grodno	75	50	02766	12426	09007	70801	00030				
Białystok	570	07	03790	10318	08908	70801	00050				
Leśna	103	04	01690	12114	11808	64304	00020				
Brześć n/B	565	60	61648	10258	08607	80602	97060				
Pińsk	560	07	03690	08418	11807	80802	00050				
Łuck	574	03	02790	12456	09509	90803	01062				
Przemyśl	79	50	01654	47254	06714	70803	06072				
Lwów	558	47	02774	16526	07811	80801	03110				
Tarnopol	557	50	01764	14114	10211	80300	00061				

Spostrzeżenia aerologiczne

Pilotaże

Nazwa stacji	Godz.	200m.	500m.	1000m.	1500m.	2000m.	3000m.	4000m.	5000m.	6000m.	7000m.	Uwagi
Kraków 8.IV	13^{00}	–	NE4	ENE1	SSW6	SSW4						
Poznań –"–	13^{00}	SSE8	SSE7	SSE8								
Kraków –"–	17^{00}	–	SW5	SSW5	SSW4	SSE6						
Warszawa 9.IV	6^{00}	SSE5										
Lwów –"–	6^{00}	–	S10	SW9	SW11	WSW10						
Gdynia –"–	8^{00}	SSE6	SSE8	SSE8	S6	SSW8	SSW4					
Kraków –"–	7^{00}	–	S5	SW5	WSW8	SW9	W4					
Poznań –"–	7^{00}	E3	E4	E4								
Wilno –"–	6^{00}	SSE13	SSE9	SSE6	SSE6	S4	SE9	SSE11	SSE11			

Sondaże

Nazwa stacji	Wysokość m	Ciśnienie mb	Temp. °C	Wilgoć %	Nazwa stacji	Wysokość m	Ciśnienie mb	Temp. °C	Wilgoć %	Uwagi

Stan atmosfery: w dniu 9.IV. [poniedz.]:

Obszerny niż barometryczny ze środkiem nad Niderlandami, brózdą niskiego ciśnienia łączy się z depresją zalegającą nad morzem Barentsa - ogarniając swym wpływem całą Europę, za wyjątkiem Rosji, która leży w obrębie wysokiego ciśnienia. Islandję wraz z przyległą częścią Bałtyku pokrywa obszar wysokiego ciśnienia.

W Polsce - przeważnie pogoda słoneczna. Temper 7° do 14°.

Przewidywany przebieg pogody: w dniu 10.IV. [wtorek]:

Najpierw jeszcze dość pogodnie, poczem wzrost zachmurzenia aż do przelotnych deszczów, począwszy od zachodu kraju. Ciepło. Słabe wiatry z kierunków południowych.

By Transfer
U. S. Weather Bureau
JUN 20 1938

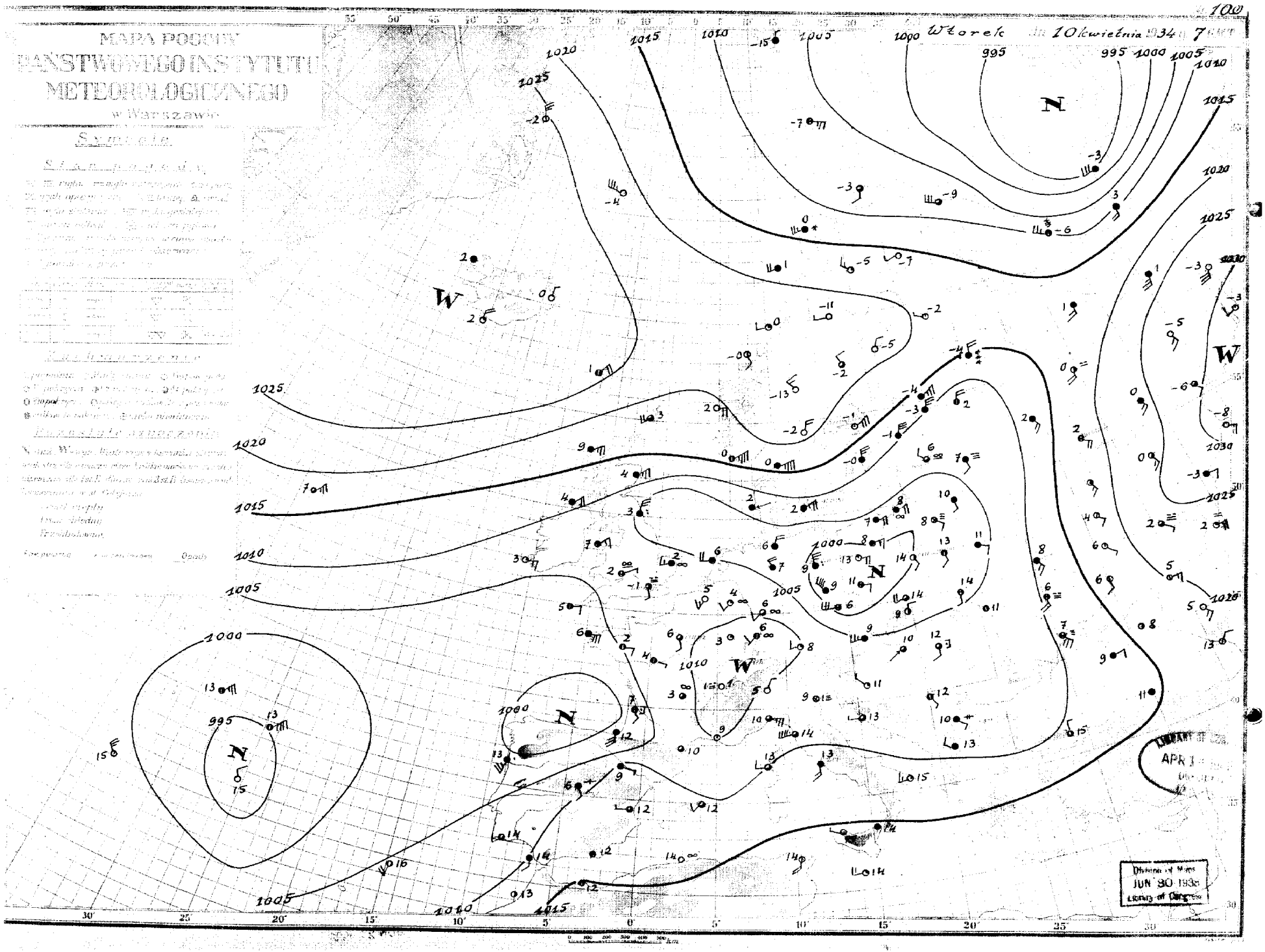
MAPA POGODY
PAŃSTWOWEGO INSTYTUTU
METEOROLOGICZNEGO
w Warszawie
Wtorek dn. 10 kwietnia 1934 r. 7 GMT
Symbole
Stan pogody
Zachmurzenie
Przestrzeń oznaczenia
Opady
Division of Maps
JUN 30 1938
Library of Congress

Nazwa stacji	Dn. 9.IV. (poniedziałek) 13 gmt.						Dn. 9.IV. (poniedziałek) 18 gmt.						Dn. 10.IV. (wtorek) 7 gmt.						Szata śnieżna	Stan lotniska	Uwagi
	JJJ	CLCM	wwVhNL	DDFWN	BBBTT	TUCHabb	CLCM	wwVhNL	DDFWN	BBBTT	UCHabb	RRMME	JJJ	CLCM	wwVhNL	DDFWN	BBBTT	UCHabb	RRMME			
Gdynia	563	10	01762	08202	03711	70706	40	01762	14403	03110	85400	00280	563	50	03628	06428	03907	90303	00270			
Grudziądz	568	80	02655	12405	02916	50805	02	01690	08102	02611	80600	00180	568	60	60328	04338	01208	90002	97080		0005	
Bydgoszcz	567	10	02765	08415	01517	40808	01	01690	06403	01613	70502	00170	560	50	43448	06368	00608	90102	97081		0000	
Toruń	569	20	01755	45315	02017	50806	52	02642	41214	01613	75801	00180	569	50	03538	06358	00009	90303	93081			
Poznań	551	10	01753	12314	99819	41807	00	01690	04214	98915	56601	00190	551	52	01752	08423	97913	70405	97070			
Kalisz	573	00	01790	08103	99321	41809	46	02774	08115	98016	50805	00210	573	00	01790	16703	97411	64401	00080			
Katowice	109	11	02873	20316	00618	42804	07	03790	12228	99115	50801	00200	109	80	02857	20417	02009	60308	00080			
Kraków	556	57	02984	18216	01020	44807	52	03865	10228	99915	60801	00210	556	57	02853	53615	02114	46307	00080			
Cieszyn	78	70	02962	14217	00419	47707	03	02990	14328	97617	50703	00221	78	07	02890	18417	02609	60207	00081			
Zakopane	561	74	03874	14318	00615	48903	47	03872	16628	00413	40300	00180	561	40	02874	32214	02009	65307	00060			
Hala Gąsien.	75	54	03844	49628	89009	57702	07	03790	51428	87708	47703	00099	75	50	02844	12215	86003	65206	00029	29	-	
Mława	105	50	03848	10428	04811	80903	50	01841	06321	04009	90601	00130	105	50	42438	04338	01008	90201	97061			
Płock	106	70	02865	12225	02318	50805	04	01790	06212	01212	80601	00180	106	70	02755	16125	95712	80503	00080			
Warszawa	552	70	02754	10314	01916	60806	07	01790	08304	00614	80801	00170	552	07	01790	12214	99014	60401	00090			
Łódź	554	10	02763	10305	01018	48707	02	02690	12116	99914	68602	00190	554	09	02750	16305	99813	58305	00080		0005	
Dęblin	566	70	02765	12325	02919	50808	50	02767	12217	01916	70801	00200	566	01	02790	16415	00715	60300	00070			
Lublin	555	20	02744	08324	03318	50810	50	03638	12228	03315	60402	00200	555	00	02790	16326	01715	56407	00100			
Kielce	559	20	01752	16316	01320	38607	52	03745	12228	01115	60300	00200	559	07	02690	16317	01412	58107	00080			
Wilno	553	00	02790	12316	09214	48811	6X	634X8	08218	07409	8X903	02142	553	5X	03428	74128	03710	9X804	03081			
Suwałki	567	62	22635	12258	88609	80802							567	XX	46109	10239	03708	90001	00030			
Lida	571	62	03745	43518	08711	60809	80	03548	10358	07310	80807	01130	571	50	02655	12325	03510	90300	05060		0000	
Grodno	76	50	62758	12328	06509	80807	50	02757	12257	04909	90601	01111	76	50	07348	08228	00910	90803	92061			
Białystok	570	60	03628	10358	06509	80808	04	01690	12212	05009	90803	92101	570	00	02790	12237	01311	97801	00081			
Leśna	102	60	61638	12378	08512	60807	80	02634	12214	06910	80803	96131	103									
Brześć n/B.	565	80	03638	10358	05912	80808	30	07682	10114	04111	95804	01150	565	01	02690	14216	01913	66403	00060		0000	
Pińsk	562	52	03665	10478	09312	70807	50	61548	18458	08111	90503	94131	562	07	03790	10228	04111	91802	01090			
Łuck	574	80	01764	49414	06319	50808	80	07663	12214	06013	84401	00191	574	09	02790	14217	04014	76300	00090			
Przemyśl	79	23	02664	53225	04222	42807	62	03635	18128	04715	70501	00221	79	63	02644	14115	04304	53405	00091			
Lwów	558	46	01754	49604	04919	50908	07	02690	16105	05015	60300	00190	558	57	02764	16127	01414	70301	00090			
Tarnopol	557	12	01765	12117	06720	50804	62	02654	12217	06715	80300	00210	557	62	02763	16114	05313	88801	00080			

Spostrzeżenia aerologiczne

Pilotaże

Nazwa stacji	Godz.	200 m.	500 m.	1000 m.	1500 m.	2000 m.	3000 m.	4000 m.	5000 m.	6000 m.	7000 m.	Uwagi
Lwów 9.IV	13⁰⁰	–	S 17	SSW22	SSW17	WNW5						
Warszawa -"-	17⁰⁰	E7	E6	S8	S11	SSW12						
Lwów -"-	17⁰⁰	–	S9	S9	SW10	SW12						
Kraków -"-	17⁰⁰	–	SE7	ESE7	SE8							
Poznań -"-	17⁰⁰	ESE5	ESE7	SE8	ESE8							
Piniok -"-	17⁰⁰	SE8	SE9	S9	SSW9	SW11						
Lwów 10.IV	6⁰⁰	–	S15	S16	SSW17	SW22						
Poznań -"-	7⁰⁰	ESE5	SE4	SE5								
Kraków -"-	7⁰⁰	–	WSW7	SW11	S11	S10						
Kielce -"-	5⁰⁰	–	SW5	SW7	S4	SSW6	SSW9	S11				

Sondaże

Nazwa stacji	Wysokość m.	Ciśnienie mb.	Temp. C	Wilgotn. %	Nazwa stac.	Wysokość m.	Ciśnienie mb.	Temp. C	Wilgotn. %	Uwagi
Warszawa	200	968	13	60-69						Inwersja:
9.IV. 12 h.	500	934	11	70-79						1) ciśn. 893
	1000	892	7	70-79						temp. 7.3
	1500	839	5	70-79						wzn. temp. 0.1
	2000	788	1	70-79						skok 150 m
	2500	741	0	60-69						2) ciśn. 759
	3000	696	-3	50-59						temp. -1.1
	4000	612	-10	30-39						wzn. temp. 2.0
										skok 120 m

Stan atmosfery: w dniu 10.IV. (wtorek):

Przez trzon kontynentu europejskiego przeciąga bróżda niskiego ciśnienia i łączy ośrodki depresyjne zalegające nad: Nową Ziemią, Europą środkową, zatoką Biskajską i Azorami. Rosję oraz Grenlandję wraz z przyległą częścią Atlantyku pokrywają obszary wysokiego ciśnienia.

W Polsce: na Pomorzu pochmurno i miejscami deszcz, pozatem pogoda słoneczna. Temperatura od 7° do 15°.

Przewidywany przebieg pogody: w dniu 11.IV. (środa):

Pogoda o zachmurzeniu zmiennem, z przelotnym deszczem. Znaczniejsze ochłodzenie, Umiarkowane, chwilami porywiste wiatry zachodnie i północno-zachodnie.

By Transfer
U. S. Weather Bureau
JUN 20 1938

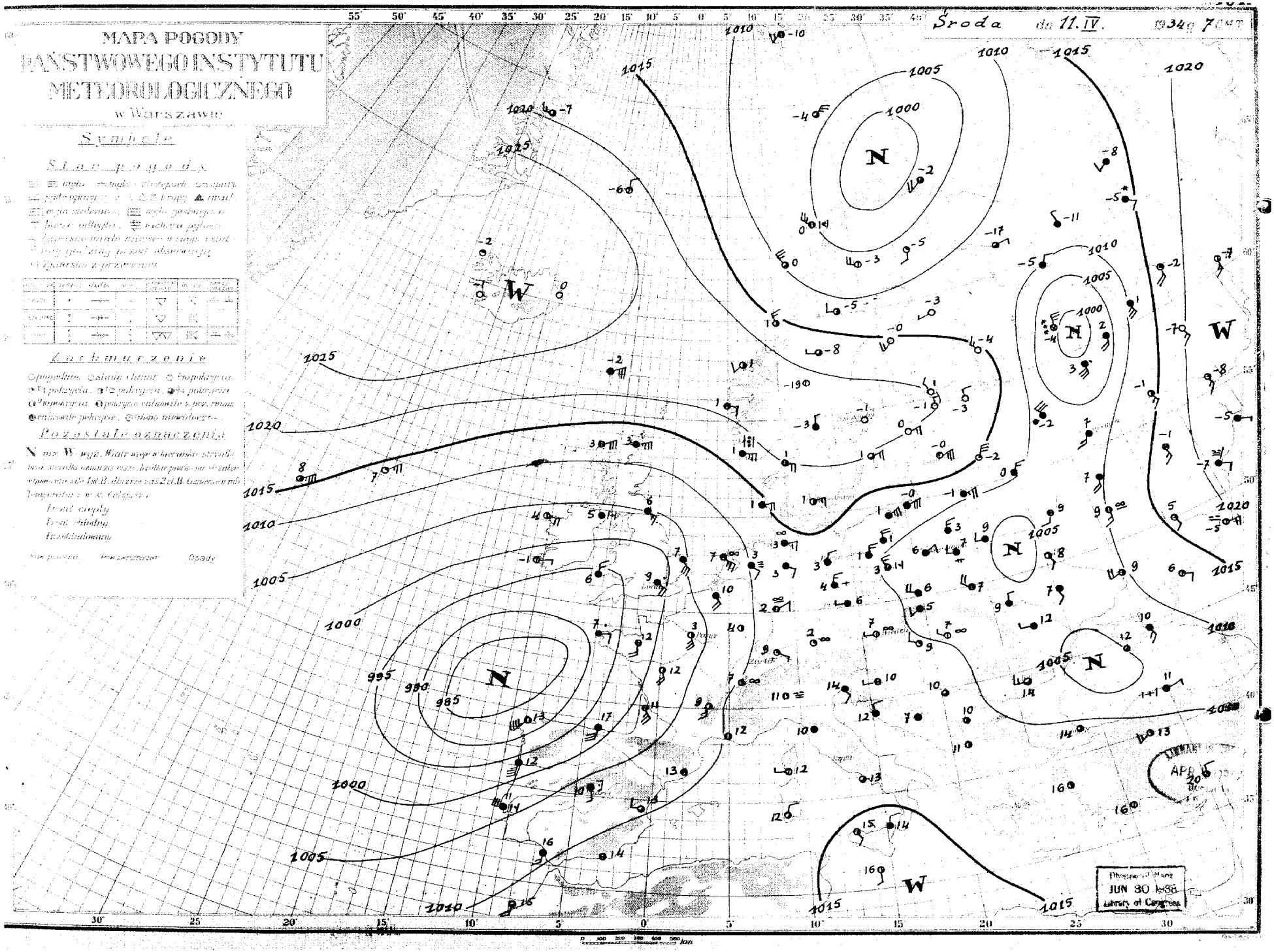
MAPA POGODY
PAŃSTWOWEGO INSTYTUTU
METEOROLOGICZNEGO
w Warszawie
Środa do 11. IV. 1934 r. 7 GMT
Symbole
Stan pogody
Zachmurzenie
Pozostałe oznaczenia
Library of Congress
JUN 30 1936

Nazwa stacji	Dn. 10. IV. (wtorek) 13 gmt						Dn. 10. IV. (wtorek) 18 gmt.					
	JJJ	$C_L C_M$	wwVhN$_L$	DDFWN	BBBTT	UCnabb	$C_L C_M$	wwVhN$_L$	DDFWN	BBBTT	UCnabb	RRMME
Gdynia	563	60	67658	65858	06704	90203	50	64758	69658	10302	90410	03572
Grudziądz	568	60	57428	04428	03708	90305	50	03528	35628	05504	90302	93100
Bydgoszcz	560	50	04528	35628	02909	90205	50	03638	35628	06604	80309	00110
Toruń	569	81	02644	04316	01613	70402	60	81628	35328	04605	90306	87140
Poznań	551	80	02747	08327	00413	50304	60	22638	35418	04406	90311	97150
Kalisz	573	46	02774	12415	99710	64305	60	61568	12158	01908	50305	95102
Katowice	109	50	03858	20628	04808	60306	50	03858	20628	06706	80309	00140
Kraków	556	52	02865	24216	04712	40303	52	02755	20226	06608	60205	00150
Cieszyn	78	36	02753	18427	05609	60207	03	02790	18428	08207	70204	00161
Zakopane	561	40	01973	08404	03711	41302	44	01883	22204	07306	60307	00140
Hala Gąsien	75	50	02843	18515	87501	76105	40	01742	22212	87501	70101	00099
Mława	105	74	02844	02126	02613	80200	40	02744	02124	04410	90205	00140
Płock	106	19	02854	16227	01517	40305	50	03658	20128	03710	60305	00180
Warszawa	552	07	02790	18316	00917	40300	42	02754	22416	03809	70308	00190
Łódź	554	41	02754	49716	02912	40203	30	81648	16318	03908	70303	00150
Dęblin	566	70	02754	18315	02119	40000	43	02753	22414	05110	60311	00190
Lublin	555	76	02763	20424	02918	46300	80	02646	24526	05312	56309	00190
Kielce	559	07	02790	53415	02616	35300	62	03636	55478	05808	50103	97170
Wilno	553	62	516x5	04228	02414	7x803	5x	034x8	04428	03510	9x405	97141
Suwałki	567	50	03638	04438	03510	90300	60	03638	04528	04010	90303	00110
Lida	571	79	02754	16124	01720	50807	51	02753	16115	02314	60307	00200
Grodno	76	40	02874	12205	99320	51805	37	03764	28208	00913	87407	00210
Białystok	570	10	02755	14216	00320	40802	01	03790	24228	02713	80308	00201
Leśna	103	00	01790	20214	01721	56702	01	01690	00013	02614	76302	00210
Brześć n/B.	565	10	02673	20515	02719	46901	03	01690	22214	03514	65302	00190
Pińsk	562	17	02752	20226	03518	51802	54	02654	00026	03715	70402	00190
Łuck	574	85	02766	22208	03720	47901	07	02690	22157	04714	70401	03212
Przemyśl	79	94	02635	51227	04517	45603	50	02654	18125	05812	62104	00181
Lwów	558	41	03764	20428	03716	68701	60	61647	20177	05710	90405	91171
Tarnopol	557	62	02757	14118	03419	60802	60	02645	24228	04514	90500	97200

Nazwa stacji	Dn. 11. IV. (środa) 7 gmt						Szata śnieżna	Stan lotniska	Uwagi
	JJJ	$C_L C_M$	DDFWN	BBBTT	UCnabb	RRmmE			
Gdynia	563	50	03758	04568	11901	90302	11373		
Grudziądz	568	60	51428	04448	11401	90308	04001		
Bydgoszcz	560	60	03528	65458	11501	90307	06002		
Toruń	569	50	03638	35358	10101	90309	17002		
Poznań	551	60	03648	02328	11501	90305	04011		
Kalisz	573	87	61565	28356	08703	80316	06022		
Katowice	109	50	52538	24458	09905	90303	94041		
Kraków	556	60	52538	24448	09306	90205	97060		
Cieszyn	78	50	02548	18278	10406	90213	91051		
Zakopane	561	62	03874	20218	09305	80307	00020		
Hala Gąsien	75	50	03648	28128	89401	90405	00519	21	–
Mława	105	60	64638	04258	09900	90213	02002		
Płock	106	50	81438	02328	08603	90413	97031		
Warszawa	552	60	03428	04228	06106	90305	00060		
Łódź	554	60	62628	24358	07006	90107	01051		
Dęblin	566	60	03638	14228	07107	80302	00040		
Lublin	555	50	03538	24228	07907	80303	00050		
Kielce	559	50	21438	24348	07906	80404	93061		
Wilno	553	5x	03748	04528	10151	8x210	00510		
Suwałki	567	60	52528	37748	11051	90307	03521		
Lida	571	60	03738	04328	09101	90307	00010		
Grodno	76	50	54748	28248	07301	90901	92001		
Białystok	570	50	03638	32328	07803	90308	97020		
Leśna	103	60	62528	04258	06605	90309	02051		
Brześć n/B.	565	50	54628	24248	06907	90306	97060		
Pińsk	562	50	62538	24258	05409	90307	05082		
Łuck	574	50	02667	61327	07008	80105	00071		
Przemyśl	79	60	02637	28127	09307	70303	00021		
Lwów	558	50	02657	28317	08607	80301	97020		
Tarnopol	557	50	03658	26228	07707	90306	00060		

Spostrzeżenia aerologiczne

Pilotaże

Nazwa stacji	godz.	200 m.	500 m.	1000 m.	1500 m.	2000 m.	3000 m.	4000 m.	5000 m.	6000 m.	7000 m.	Uwagi
Lwów 10.IV	13^{00}	–	SW9	SW8	SSW$_{12}$	SSW$_{13}$						
Kraków ---	13^{00}	–	SSW$_7$	SSW$_{13}$	SSW$_{16}$	SW$_{20}$						
Toruń ---	13^{00}	NNE$_6$	E3	SSE5								
Białystok ---	13^{00}	SE5	SSE6	S3	S6							
Warszawa ---	17^{00}	W8	WSW$_{13}$	SW7	S8	S12						
Lwów ---	17^{00}	–	WSW9	W9	SW6	SSW8						
Pińsk ---	17^{00}	SSW4	SSW6	SSW8	S10	SSW$_{12}$						
Warszawa 11.IV	6^{00}	SSE$_2$	E2	ESE1	WSW$_1$	SE4						
Lwów ---	6^{00}	–	WNW$_{10}$	WNW9	WNW$_{12}$	WSW4	WSW6					
Pińsk ---	6^{00}	WNW5	N2	N2	NNW3							

Sondaże

Nazwa stacji	Wysokość m	Ciśnienie mb	Temp. °C	Wilgotn. %	Nazwa stacji	Wysokość m	Ciśnienie mb	Temp. °C	Wilgotn. %	Uwagi

Stan atmosfery: w dniu 11. IV. (środa):
Cały niemal kontynent europejski znajduje się w obszarze niskiego ciśnienia, którego poszczególne ośrodki znajdują się: jeden nad północną Skandynawją, drugi nad Onegą, trzeci nad Białorusią, czwarty nad morzem Czarnem i piąty najgłębszy zbliża się ku zatoce Biskajskiej. Wschodnia połowa Rosji leży w obrębie wysokiego ciśnienia. Wyż z nad Islandji poprzez morze Norweskie sięga klinem nad Skandynawję południową.
W Polsce: Przeważnie pochmurno i miejscami deszcz. Temp. od -1° do 8°

Przewidywany przebieg pogody: w dniu 12. IV. (czwartek)
Przeważnie pochmurno z opadami, zwłaszcza w dzielnicach południowych. Chłodno. Umiarkowane wiatry z kierunków północnych.

By Transfer
U. S. Weather Bureau
JUN 20 1938

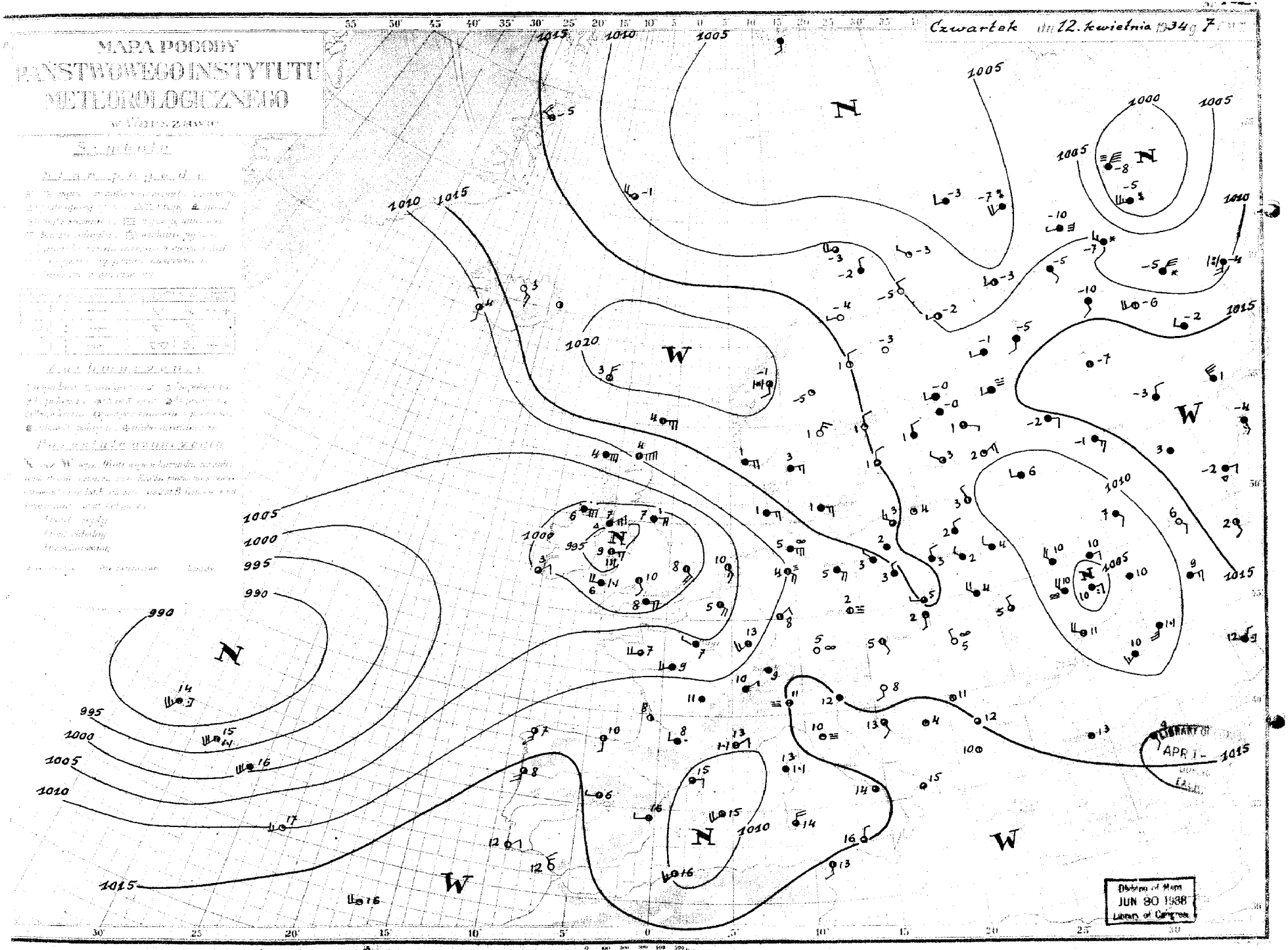
MAPA POGODY
PAŃSTWOWEGO INSTYTUTU
METEOROLOGICZNEGO
w Warszawie
Czwartek dn. 12. kwietnia 1934 g. 7
Symbole
Stan pogody
Zachmurzenie
Porównanie osobnicze
Front ciepły
Front chłodny
Przeciwnie
Lipsky
N
W
1000
1005
1010
1015
1020
990
995
Km
Division of Maps
JUN 30 1938
Library of Congress
LIBRARY OF
APR 1

Nazwa stacji	Dn. 11.IV. (środa) 18gmt. JJJ	C_L	C_M	wwVhN	DDFWN	BBBTT	UCfabb	Dn. 11.IV. (środa) 18gmt. JJJ	C_L	C_M	wwVhN	DDFWN	BBBTT	UCfabb	Dn. 12.IV. (czwartek) 7gmt. JJJ	C_L	C_M	wwVhN	DDFWN	BBBTT	UCfabb	RRmmE	Szadź śnieżna	Stan lotniska	Uwagi
Gdynia	563	50	02758	04328	13702	70801		50	01762	06214	13702	76400	00281		563	10	02753	26315	15903	72303	00271				
Grudziądz	568	60	03538	04228	13002	80103		60	03538	04128	13702	80303	95040		568	60	52428	28148	15002	90302	97000			0005	
Bydgoszcz	562	50	03628	32228	13202	90103		50	03628	00028	14002	80203	00030		562	50	03628	00028	15102	80405	00010			0000	
Toruń	569	60	03738	02228	12602	90304		60	03628	32228	13302	80304	00051		569	60	03638	00028	14902	80301	93011				
Poznań	551	50	03648	32228	13104	80301		50	03638	30228	13604	80203	97050		551	50	03638	28128	14703	80305	00021				
Kalisz	573	50	51558	28248	11403	80307		67	02566	30348	12703	80308	92031		573	83	02566	30128	14003	80307	00021				
Katowice	109	50	03638	30378	12404	80305		50	03638	28228	13903	90305	94060		109	50	08438	26138	15104	80305	00020				
Kraków	556	62	03646	26478	11906	80302		60	03538	24228	13305	90305	92080		556	54	02645	24147	15105	80307	97030			0000	
Cieszyn	235	50	62438	28158	13205	90307		50	52548	28148	14004	90302	02071		235	50	02548	00028	15305	90205	01041				
Zakopane	561	67	02864	28416	10108	70300		50	03648	20228	11904	90301	00100		561	50	02617	18127	13202	80303	00020				
Hala Gąsienicowa	75	50	02737	32127	90602	80202		50	03648	26128	51401	90303	00049		75	00	00690	12200	93204	50405	97519	20			
Mława	105	60	64638	32258	11801	90203		60	03638	32228	13500	90205	12702		105	50	03848	28128	14603	80206	00001				
Płock	106	50	03648	32228	11104	80103		60	61538	30278	12802	90305	93071		106	50	03548	28228	14602	00302	00001				
Warszawa	532	60	61628	32258	08506	80302		60	22628	32258	11004	90306	97081		532	60	03628	32228	13303	80606	97010				
Łódź	554	60	62428	28338	10903	90307		60	03528	28358	12801	90309	93071		554	60	57328	26338	15001	90306	00011			0005	
Dęblin	566	60	21738	24248	08708	80302		60	61638	28358	11305	90307	01101		566	60	21638	26348	13803	90307	93021			0000	
Lublin	555	60	51538	22428	08608	70301		60	62538	24258	10906	80305	91111		555	50	03538	28458	14003	90610	03022			0001	
Kielce	559	50	03528	24228	10104	80102		50	52528	24248	12903	80407	92081		559	50	05528	24248	15402	80407	94021				
Wilno	502	62	626x4	04458	11101	8x902		5x	036x8	04358	11002	6x300	91091		553	87	02655	30217	10403	8x202	93011				
Suwałki	567	60	52638	37548	11900	90002		60	51638	37348	12600	90303	94050		567	77	02753	28115	13003	75404	00510				
Lida	571	60	03638	37428	10202	80303		60	62538	04358	11901	90306	01130		571	60	03638	28328	11502	80300	01000			0000	
Grodno	75	50	21748	02348	08302	90301		50	03748	04328	09801	90905	97111		75	50	02856	30226	10303	80303	97001				
Białystok	570	60	03638	02358	09503	90300		60	62638	02358	11502	90305	03122		570	50	03738	31228	12902	80308	91012				
Leśna	578	60	62528	04258	07704	90300		60	62628	04178	09502	90304	04122		103	50	03638	28128	10502	90302	93011				
Brześć n. B.	565	50	03628	02228	08208	90303		50	54528	02248	10205	90307	97120		565	60	22528	28258	12902	90304	03011			0000	
Pińsk	562	50	03538	02258	07008	90307		50	03538	32158	09306	90307	02142		562	50	03738	28228	11104	90309	00030				
Łuck	574	50	02761	61317	07312	60302		50	03658	24318	09510	80307	00131		574	60	61538	26358	12005	90106	95052				
Przemyśl	29	60	03638	59228	10309	70101		60	62638	26258	12106	80405	91111		29	60	03628	28228	14205	50305	95041				
Lwów	558	80	02646	28526	08910	70300		40	01554	28404	11707	80305	00110		558	50	03628	28428	13704	90304	97030			0000	
Tarnopol	557	50	03658	24328	08112	80300		50	02655	24125	10210	70305	00120		557	50	03658	24328	12705	90304	00030				

Spostrzeżenia aerologiczne

Pilotaże

Nazwa stacji	Godz.	200 m.	500 m.	1000 m.	1500 m.	2000 m.	3000 m.	4000 m.	5000 m.	6000 m.	7000 m.	Uwagi
Lwów 11.IV	17⁰⁰	–	WNW8	WNW8								
Pułtusk –"–	17⁰⁰	NE6	ENE9	ENE5	WSW3	WSW3	WSW2					
Gdynia 12.IV	8⁰⁰	WNW4	W3	NNE4	N4	WNW7						

Sondaże

Nazwa stacji	Wysokość m	Ciśnienie mb	Temp °C	Wilgotn. %	Nazwa stacji	Wysokość m	Ciśnienie mb	Temp °C	Wilgotn. %	Uwagi

Stan atmosfery: w dniu 12.IV. (czwartek):

Rozległa depresja zalega ocean Lodowaty i Rosję północną, druga depresja utrzymuje się nad Ukrainą, trzecia - ogarnia Anglję i Francję. Obszar wysokiego ciśnienia leży nad morzem Norweskiem, Skandynawją i Rosją wschodnią oraz nad wschodnią połową morza Śródziemnego.

W Polsce: przeważnie pochmurno, miejscami drobny deszcz, temp. 2 do 5°.

Przewidywany przebieg pogody: w dniu 13.IV. (piątek):

Chmurno z rozpogodzeniami w ciągu dnia, rano miejscami mgła. Cieplej, nocą lekkie przymrozki. Słabe wiatry miejscowe, przechodzące w południowo-wschodnie.

By Transfer
O... Wetter Bureau
JUN 20 1928

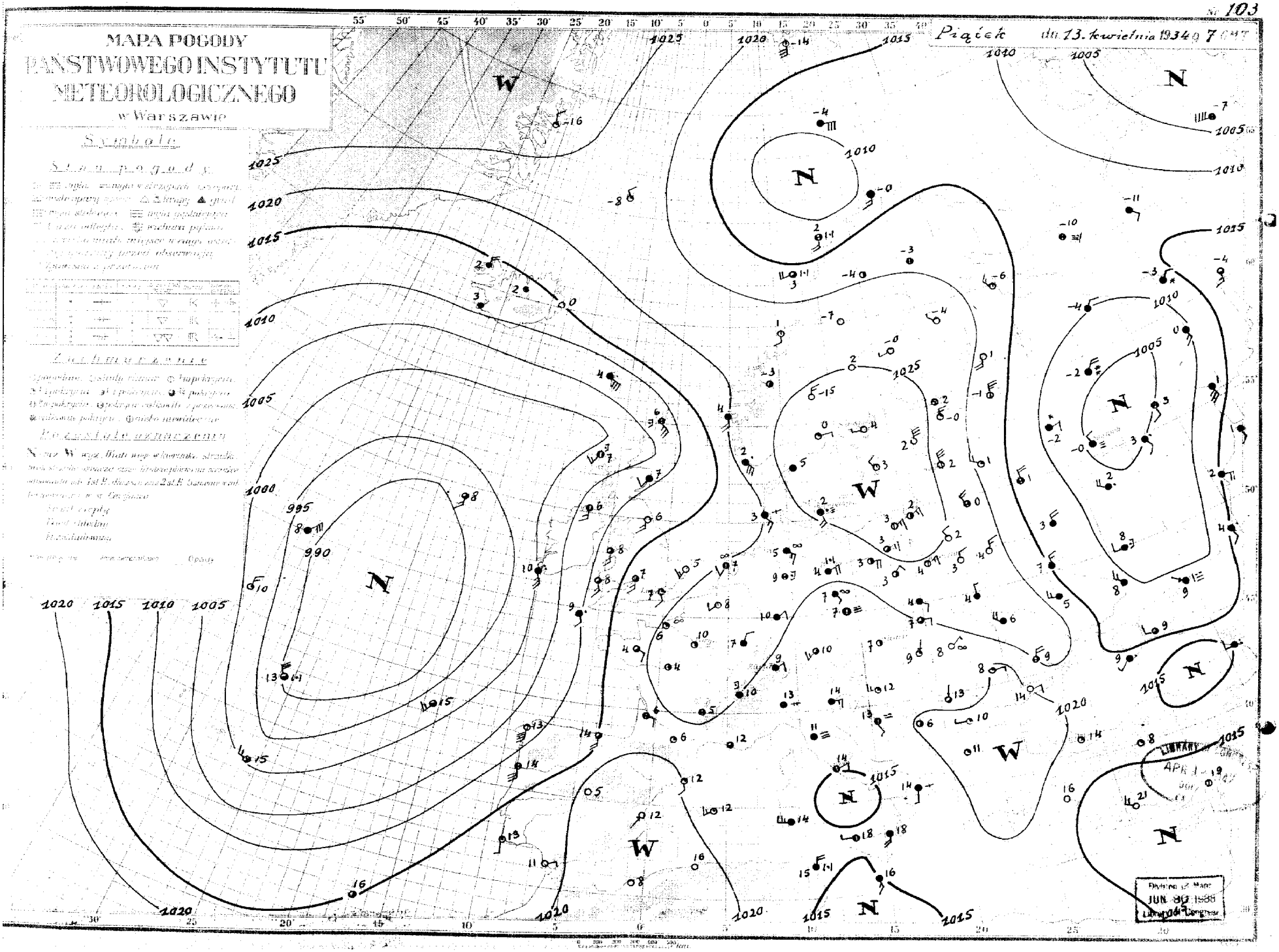

№ 103
Piątek dn. 13. kwietnia 1934 g. 7 GMT
MAPA POGODY
PAŃSTWOWEGO INSTYTUTU
METEOROLOGICZNEGO
w Warszawie
Symbole
Stan pogody
Zachmurzenie
Pozostałe oznaczenia
N
W
1000
995
990
1005
1010
1015
1020
1025
LIBRARY
APR 1 - 1947
Division of Maps
JUN 30 1938
Library of Congress

Nazwa stacji	Dn. 12. IV. (czwartek) 18gmt JJJ	CCq	wwVhNh	DDfWN	BBfTT	UCgabb	Dn. 12. IV. (czwartek) 18gmt JJJ	CCq	wwVhNh	DDfWN	BBfTT	UCgabb	RRMME
Gdynia	30	02855	32225	16304	70205		56	02862	32115	19003	66211		00280
Grudziądz	50	03648	00028	16205	70102		50	03538	32228	18304	70307		92060
Bydgoszcz	51	03744	00016	15906	50300		07	03690	32118	17706	60307		00070
Toruń	40	02657	28127	60301	00001		52	03645	04118	17105	70308		00061
Poznań	51	02636	28127	15507	60300		51	05653	00074	16208	81303		00090
Gniezno	46	02774	28115	15006	71302		74	01674	30114	15108	75401		00091
Katowice	50	02655	24225	14411	50805		00	05690	00000	15907	80307		00130
Kraków	80	02846	28126	15110	60101		00	01890	04103	16007	85304		00120
Cieszyn	10	02753	28125	14911	66300		04	01890	04102	15413	70302		00141
Zakopane	10	01882	02202	12013	50300		00	00990	16100	15806	80303		00140
Hala Gąsienicowa	40	01743	12103	95507	60303		40	01651	20111	95802	80303		00081
Mława	50	03848	24128	15904	80202		50	03848	28128	17904	80407		00051
Płock	50	03648	26228	15704	70300		07	02690	32126	17303	70306		00050
Warszawa	60	03638	26228	14206	70300		60	03648	24228	15904	70306		00060
Łódź	60	03628	26328	15805	80102		50	04638	26228	17105	80304		00061
Dęblin	60	03638	28328	15406	70102		60	03638	24228	17004	80306		91061
Lublin	50	03538	28328	15505	80303		50	03538	28228	17105	80306		97061
Kielce	52	03536	28228	15806	70402		01	02690	28215	16905	75404		00071
Wdzydze	10	02774	26315	10908	42301		03	03790	30228	12704	5X309		00090
Suwałki	80	02745	26216	13507	67101		02	02790	28215	15904	65407		00070
Łeba	50	02755	28345	12108	50300		52	01762	28113	13704	70309		97090
Grodno	70	02875	28325	10909	50301		06	02790	28226	12705	70307		00100
Białystok	50	02757	24227	13508	60801		50	03648	24228	15006	70306		00090
Lwów	50	03638	30128	12204	80204		50	03638	20118	12605	80000		00080
Brześć n. B.	50	03638	26228	14505	80304		50	03638	30228	15905	70305		00060
Pińsk	50	03728	28228	13104	80304		50	02637	28227	14305	80304		00060
Łuck	50	03658	26358	14304	90303		50	03658	28228	15104	80307		95141
Przemyśl	60	03638	26228	15707	70103		60	02637	28127	16907	80305		00081
Lwów	50	03738	28428	15605	80406		50	03538	28328	16105	80305		97050
Tarnopol	60	03648	24328	14205	90304		60	03548	24228	16502	90307		01081

Nazwa stacji	Dn. 13. IV. (piątek) 7gmt JJJ	CCq	wwVhNh	DDfWN	BBfTT	UCgabb	RRmmm	Szuka służby	Stan lotnisko	Uwagi
	05	01790	06204	26903	62309		00540			
	67	05652	04314	26003	64209		00520			
	01	01790	06213	26102	79310		00520			
	51	01753	41404	24203	59309		00000			
	01	01790	04204	23803	82321		00001			
	50	03648	08328	22304	80304		00500			
	50	03528	10228	23304	90310		97020			
	50	43438	04238	22004	90220		00001			
	50	01734	08204	19407	71107		00520			
	00	01690	12102	99406	46409		00019	15	–	
	04	01890	04201	26401	70211		00521			
	00	01790	06202	25603	50212		00521			
	01	01790	04302	23804	50309		00500			
	04	01790	06302	24403	60311		00000			
	00	00790	04300	24504	50311		00010			
	00	00690	37520	24404	50323		00010			
	52	03646	06128	23304	60409		00011			
	7X	02647	30427	22700	8X317		00520			
	10	01752	32203	20201	75214		00530			
	50	02855	61405	22900	70305		00520			
	03	01890	32303	23000	80313		00531			
	00	00790	28210	24901	70313		00520			
	00	00790	30400	21902	60313		00524			
	00	00690	02200	24203	50305		00510			
	00	00890	32300	21804	40313		00010			
	14	01761	02422	21605	70313		00041			
	60	02637	30127	23005	80309		00011			
	60	03638	02128	22204	90303		00030			
	60	03648	26228	21005	90304		03031			

Spostrzeżenia aerologiczne

Pilotaże

Nazwa stacji	200m	500m	1000m	1500m	2000m	3000m	4000m	5000m	6000m	7000m	Uwagi
Warszawa 12/IV	13⁰⁰	W6	WNW9								
Lida —	13⁰⁰	WNW5	WNW7	WNW9	W11	W6					
Warszawa —	17⁰⁰	W7	WNW5								
Kraków —	17⁰⁰	–	ENE3	WSW3	W6	WNW6	WNW8	NW8			
Poznań —	17⁰⁰	ENE1	E3	NNW4	WNW8						
Warszawa 13/IV	6⁰⁰	NE7	ENE10	ENE7	N7						
Poznań —	7⁰⁰	ENE8	ENE8	ENE9	NE9						
Gdynia —	8⁰⁰	NE7	NE6	ENE9	NE10	N9	N11				
Puck —	6⁰⁰	NE6	ENE7	ENE9	NE8						

Sporządzono

Nazwa stacji	Wysokość	Temperatura	Temp.	Wilgot.	Nazwa stacji						Uwagi

Stan atmosfery: w dniu 13. IV. (piątek):

Szereg depresyj zalega ocean Lodowaty i całą niemal Rosję; drugorzędne depresje nad Włochami i Czechami. Głęboka depresja, zalegająca cały niemal Atlantyk zbliża się ku Anglji. Obszar wysokiego ciśnienia leży ponad Grenlandją, morzem Norweskiem, Skandynawją, Polską i krajami nadbałtyckiemi, drugi nad Bałkanami.

W Polsce: na południu chmurno, pozatem dość pogodnie. Temp. od 0° do 5°.

Przewidywany przebieg pogody: w dniu 14. IV. (sobota):

Śląsk, Podhale, Tatry i Małopolska wsch. – naogół dość pogodnie, rano miejscami mglisto; w godzinach południowych przejściowy wzrost zachmurzenia z lekką skłonnością do burzy. Ciepło. Najpierw słabe wiatry południowo-wschodnie, potem miejscowe. Pozostałe dzielnice – pogoda słoneczna i ciepła, nad ranem miejscami lekkie przymrozki. Umiarkowane wiatry z kierunków wschodnich.

By Transfer
U. S. Weather Bureau
JUN 20 1938

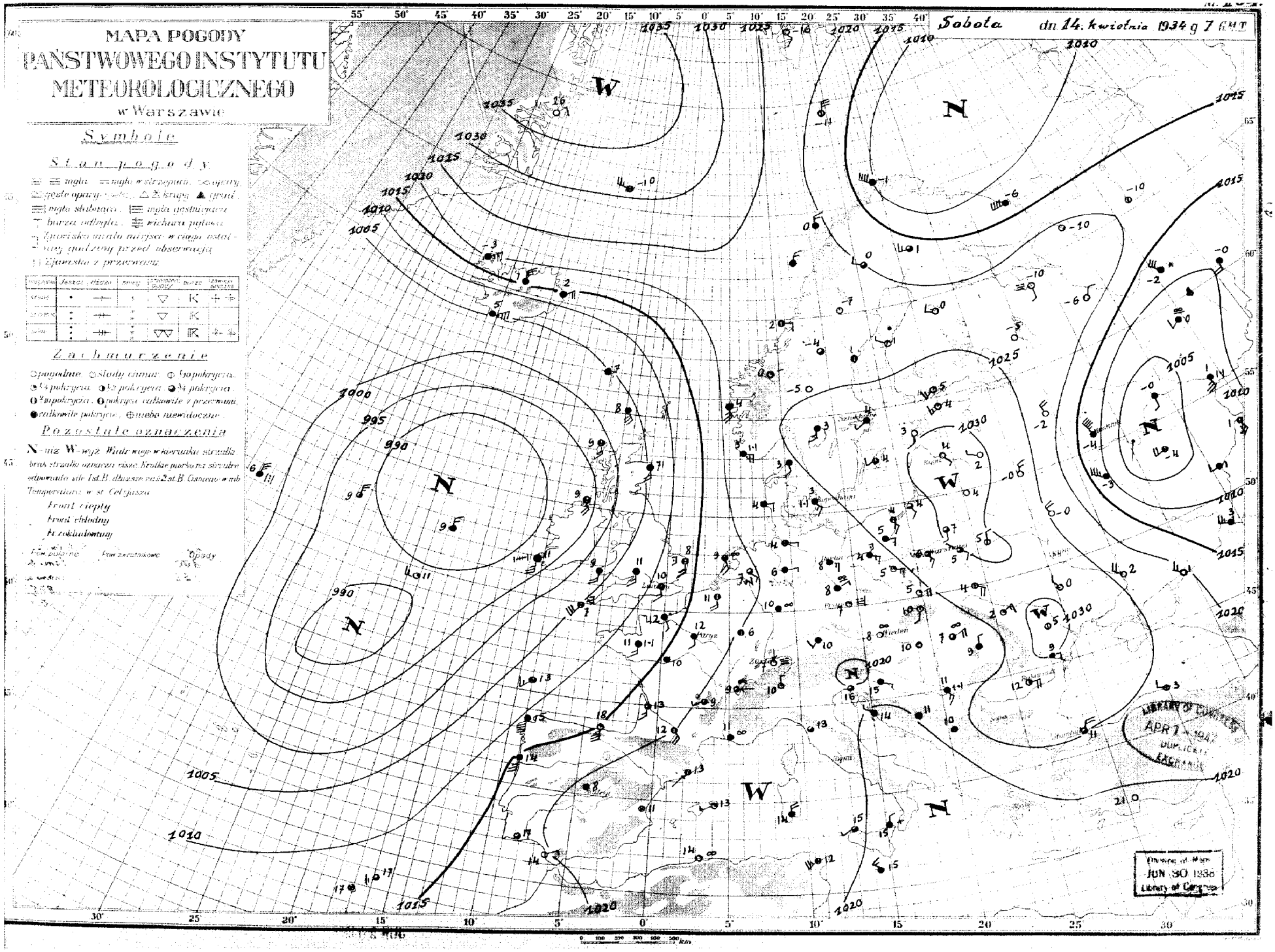
MAPA POGODY
PAŃSTWOWEGO INSTYTUTU
METEOROLOGICZNEGO
w Warszawie
Sobota dn. 14. kwietnia 1934 g 7 GMT
Symbole
Stan pogody
Zachmurzenie
Pozostałe oznaczenia
Front ciepły
Front chłodny
Front zokluzowany
Opady
Division of Maps
JUN 30 1938
Library of Congress
LIBRARY OF CONGRESS
APR 7 1942
DUPLICATE
EXCHANGE

Nazwa stacji	Dn. 13. IV. (piątek) Zgnt. LLLC	CM	wwViN	DDFWN	BBBTT	UCnabb	Dn. 13. IV. (piątek) Rgnt. LLLC	CM	wwViN	DDFWN	BBBTT	UCnabb	RRMME
Gdynia	04	01890	06203	28704	51301		07	01890	06404	28203	74300		00380
Grudziądz	02	01790	24102	27809	31300		07	01690	08104	27405	56301		00100
Bydgoszcz	07	01790	39514	26903	33300		01	02690	06215	26407	46803		00090
Toruń	00	01790	08304	27108	36300		51	03764	08118	26607	50801		00100
Poznań	02	02790	43417	25209	36101		02	03790	41318	34808	48401		00100
Lwów	01	01790	08203	23812	46300		16	02673	08314	23908	56300		00131
Katowice	00	01790	10403	23411	41993		00	00790	10300	22408	50400		00120
Kraków	07	00790	08413	23910	55003		08	01790	08312	25707	70305		00110
Cieszyn	10	02642	04324	22710	66901		04	01790	04303	22709	60602		00121
Zakopane	10	03771	32306	20810	67102		10	01771	00001	23405	71403		00110
Halo Gąsien	40	01652	00414	01606	76105		40	01641	00001	01704	90302		00088
Mława	00	01890	04101	27508	43001		05	01890	10103	28304	65404		00080
Płock	04	01890	06202	26909	30300		00	02790	08125	26706	58300		00100
Warszawa	01	01790	06103	25809	25101		02	02790	08214	26506	56304		00090
Łódź	04	01790	08303	25509	44103		01	02690	06205	25706	58301		00100
Dęblin	01	01890	02202	26109	30105		01	01790	04204	27306	50402		00090
Lublin	00	01790	08303	26107	35303		00	02690	09304	27405	66305		00090
Kielce	00	02790	04215	24710	36102		07	02790	06216	26105	48403		00100
Wilno	10	01755	32415	24605	40105		07	01790	28311	27303	50309		00070
Suwałki	10	01753	02213	27506	41203		01	01790	02103	28603	55302		00070
Lida	50	02855	61415	25905	40303		00	00790	28110	27902	70308		00060
Grodno	10	01984	32314	28706	40303		00	00790	32200	26604	60307		00070
Białystok	10	01761	32201	26707	31303		00	00690	30200	27905	50306		00080
Leśna	80	02655	28315	25005	50303		20	01643	28113	26902	80306		00070
Brześć n. B.	00	00690	02300	26107	30303		00	01690	04201	28203	70306		00080
Pińsk	10	01763	30313	24906	30505		00	00690	02100	28103	40309		00070
Łuck	00	01890	30301	24607	35105		00	01790	30101	27303	75310		00080
Przemyśl	50	02655	02125	25009	51001		00	01690	06114	25907	62105		00100
Lwów	70	01754	37514	24508	86104		40	01662	04213	25705	85405		00080
Tarnopol	50	01764	32214	24207	80308		50	01662	32212	26704	90306		00080

Nazwa stacji	Dn. 14. IV. (sobota) Zgnt. LLLC	CM	wwViN	DDFWN	BBBTT	UCnabb	RRMME	Stan Sprzęt.	Stan lotnisko	Uwagi
Gdynia	01	02790	12316	27504	60300		00280			
Grudziądz	57	02663	10427	27305	60401		00000			
Bydgoszcz	32	03756	08228	26105	50300		00020			
Toruń	57	03763	12228	26405	60401		00021			
Poznań	52	22653	43318	24304	60403		97020			
Lwów	04	01790	41304	23405	75901		00010			
Katowice	03	01870	12402	23406	50801		00020			
Kraków	00	01890	06403	24605	65802		00000		0000	
Cieszyn	00	00590	04130	23106	80300		00001			
Zakopane	10	01782	18102	21910	70105		00510			
Halo Gąsien										
Mława	04	02890	12204	28604	66201		00500			
Płock	04	02790	10325	26906	50300		00000			
Warszawa	01	02790	12315	26906	58901		00500			
Łódź	04	01790	43403	25005	28602		00010		0005	
Dęblin	01	03790	10408	27906	40801		00520			
Lublin	00	02690	10425	28604	56300		00520			
Kielce	01	02690	08315	25705	42300		00510			
Wilno	00	05690	00000	30104	35204		00540			
Suwałki	04	02790	10115	31102	68305		00550			
Lida	00	00790	00003	30904	75304		00054		0000	
Grodno	00	01890	08104	28505	50301		00551			
Białystok	00	02790	06216	29505	52802		00540			
Leśna	00	01690	04113	29905	44301		00584			
Brześć n. B.	00	02690	12215	29905	56403		00530		0000	
Pińsk	10	01861	02102	30305	54305		00520			
Łuck	00	01790	12301	29605	55102		00530			
Przemyśl	00	02690	45304	27005	54101		00529			
Lwów	40	01771	10404	27704	76400		00510		0000	
Tarnopol	00	00790	12100	29304	60300		00510			

Spostrzeżenia aerologiczne

Nazwa stacji	Godz.	Pilotaże 200 m	500 m	1000 m	1500 m	2000 m	3000 m	4000 m	5000 m	6000 m	7000 m	Uwagi
Kraków 13.IV	13⁰⁰	–	E5	E5	NE1	NW3						
Poznań —"—	13⁰⁰	ESE9	ESE16	ESE13	SSE3	E3						
Warszawa —"—	13⁰⁰	ENE4	ENE4	ENE4	E3							
Lwów —"—	17⁰⁰	–	NNE5	NNE5	N4	NNW5	NNW11					
Warszawa —"—	17⁰⁰	E4	E6	E6	ENE3	NE3	NNW6	NNW7				
Kraków —"—	17⁰⁰	–	E5	E5	NNW4	WNW3	NW5	NW4	WNW3	WNW5	W6	
Warszawa 14.IV	6⁰⁰	SE7	SE12	ESE8	E4	WSW4						
Lwów —"—	8⁰⁰	–	SE9	SE8	E8	E6	NNE2					
Kraków —"—	7⁰⁰	–	E7	W3	W5	W3	W2	WNW4	W5			
Gdynia —"—	8⁰⁰	SSE11	SSE11	SSE9	S8							
Jabłonna —"—	6⁰⁰	SE11	SE11	SE2	ESE4	NE1						

Nazwa stacji	Wysokość	Ciśnienie mb	Temp.	Wilgotn.	Łączn. stacji	Wysokość	Ciśnienie mb	Temp.	Wilgotn.	Uwagi
Bydgoszcz	200	996	+2	60-69	Warszawa	200	988	+5	30-39	Inwersje: Bydg
13.IV. 84	500	965	-1	60-69	13.IV. 114	500	953	+3	40-49	ciśn. 906
	1000	908	-4	50-59		1000	908	-1	40-49	temp. -4.4
	1500	850	-3	30-39		1500	852	-4	40-49	skok in. 1200
	2000	799	-1	20-29		2000	800	-3	30-39	wzn. tem. 4°
	2500	750	-2	10-19		2500	751	-3	20-29	Warszawa
	3000	704	-6	10-19						ciśn. 875
										temp. -4.1
										wzn. temp. 2°
										skok in. 860

Stan atmosfery: w dniu 14. IV. (sobota):

Głęboka depresja utrzymuje się nad Atlantykiem, ogarniając Anglję, Francję i Portugalję. Druga depresja zatega Rosję północną i środkową. Pozostałą część Europy pokrywa obszar wysokiego ciśnienia ze środkami nad Grenlandją i Łotwą.

W Polsce: na zachód chmurno, pozatem pogodnie, temp. od 2° do 10°.

Przewidywany przebieg pogody: w dniu 15. IV. (niedziela):

Rano miejscami chmurno lub mglisto, zwłaszcza w dzielnicach północnych, w ciągu dnia pogoda słoneczna o zachmurzeniu umiarkowanem lub niewielkiem. Ciepło. Słabe wiatry południowo-wschodnie i południowe.

By Transfer
U. S. Weather Bureau
JUN 20 1938

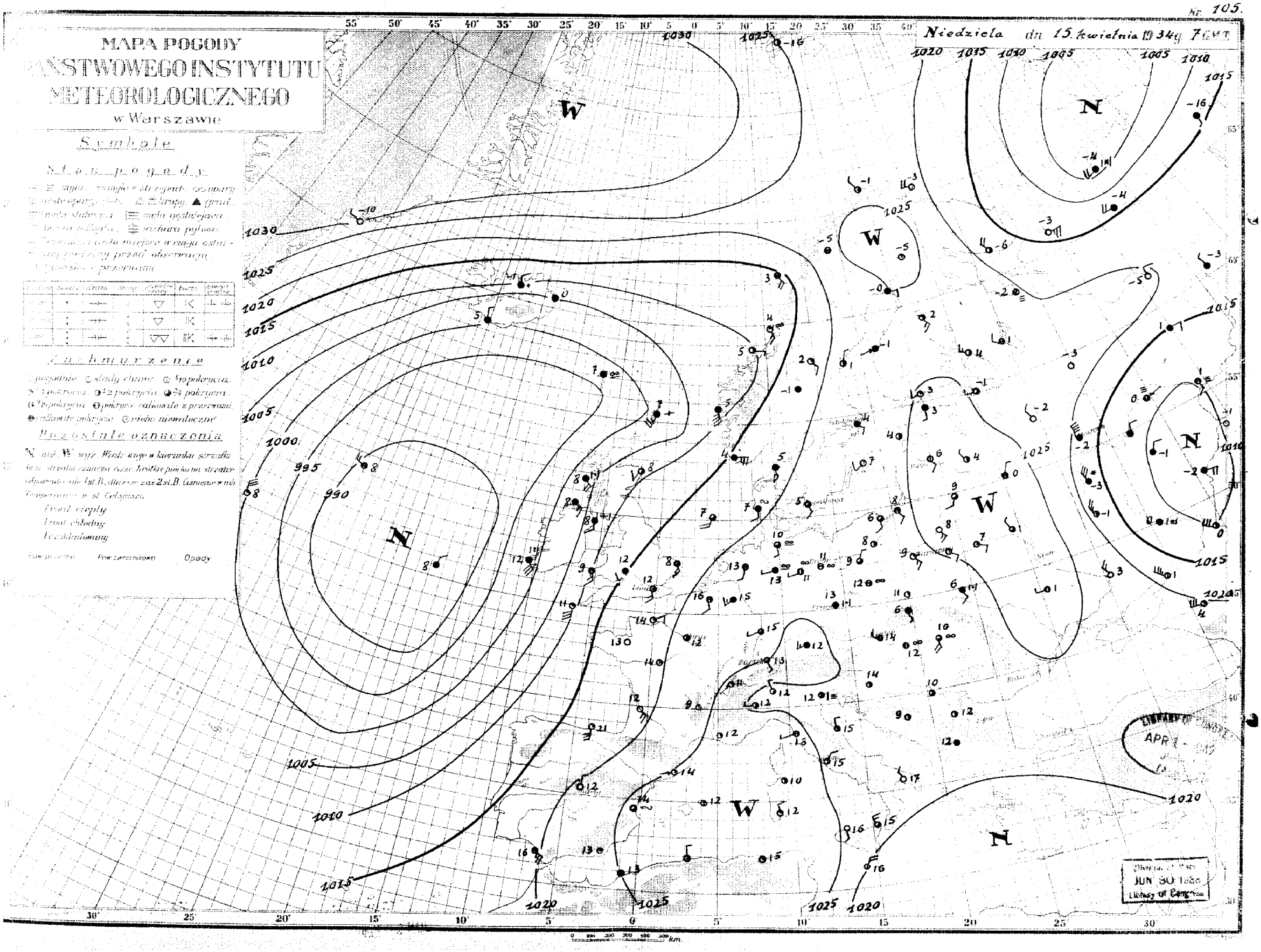
Nr. 105.
MAPA POGODY
PAŃSTWOWEGO INSTYTUTU
METEOROLOGICZNEGO
w Warszawie
Niedziela dn. 15. kwietnia 1934 g. 7 GMT
Symbole
Stan pogody
Zachmurzenie
Pozostałe oznaczenia
Front ciepły
Front chłodny
Pozakładowany
Opady
N
W
Library of Congress
JUN 30 1936

Nazwa stacji		Dn. 14.IV. (sobota) 13 gmt.						Dn. 14.IV. (sobota) 18 gmt.						Dn. 15.IV. (niedziela) 7 gmt.						Szata śnieżna	Stan lotniska	Uwagi
		JJJ	CLCM	wwVbNL	DDFWN	BBBTT	UCfabb	CLCM	wwVbNL	DDFWN	BBBTT	UCfabb	RRMME	JJJ	CLCM	wwVbNL	DDFWN	BBBTT	UCfabb	RRmmE			
Gdynia	565	50	03768	12528	25006	70707		50	03768	10218	23506	70805	00170	565	54	02764	16226	22006	70403	00270			
Grudziądz	568	92	60653	12428	24009	40713		52	03653	24128	22108	60803	97100	568	54	02753	00014	22308	60106	00040			
Bydgoszcz	569	60	62638	08258	23808	50706		80	22634	00055	21909	64701	00091	569	07	02690	00014	22408	70304	00000			
Toruń	569	50	03768	12228	23710	40610		57	81654	08278	21909	60801	97101	569	07	01790	00014	22408	70305	91030			
Poznań	561	07	02790	43315	22411	40805		57	02653	04217	20610	62601	92130	561	00	02790	02115	22309	78306	00040			
Gniezn.	573	45	02773	43315	20215	44758		87	02664	00026	18614	56809	00160	573	74	01773	08214	20709	83307	00070			
Katowice	309	10	01871	12101	20418	40810		01	03890	16007	20313	80504	00190	309	07	01790	20213	21612	60306	00080			
Kraków	596	00	01890	08302	21615	45808		55	01753	04304	21011	60501	00160	596	14	01662	00013	22311	80305	91070			
Cieszyn	578	10	01752	28102	20017	61807		04	02790	00016	20016	56601	00231	578	07	02690	14195	22113	80204	11112			
Zakopane	561	80	02874	16204	19417	40801		67	02874	20274	21509	90302	02171	561	05	01790	20294	21611	80104	10072			
Hala Gąsien.	70	80	02755	08115	03910	60000		80	02654	20174	03007	70601	71108	70									
Mława	593	07	02890	10327	25608	56709		03	25890	00028	24007	70703	91101	593	05	01890	12203	23307	70201	00020			
Płock	596	77	03755	12228	24012	30909		60	81538	10278	21708	70601	01121	596	03	02690	12225	21908	60302	00040			
Warszawa	552	07	02790	12425	23711	36813		42	03755	10328	22309	50401	00120	552	01	01790	12303	21509	50300	00040			
Łódź	554	07	03768	10308	22613	30707		51	03555	08208	21310	60501	00150	554	50	02755	10115	21509	80305	00060			
Dęblin	566	01	01790	10423	25112	39807		57	02764	10206	23509	50603	00120	566	01	01790	10202	22910	50300	00030			
Lublin	555	00	00790	43523	25910	32809		57	03654	08318	24009	52001	00110	555	00	00690	08200	22909	50300	00040			
Kielce	559	05	01790	08314	22514	20807		57	03754	10118	21811	40300	00140	559	57	03645	00028	22109	70103	02061			
Wilno	555	00	01790	32202	27509	27509		57	01751	04203	26006	46604	00100	555	05	02690	18205	25609	98402	00000			
Suwałki	567	00	02790	12314	27709	38807		09	03790	00018	26106	47300	00100	567	03	01790	16213	25107	51200	00020			
Lida	571	04	01890	10103	28308	48609		04	01790	00004	26905	60300	00100	571	04	01790	12114	26308	50300	00000			
Grodno	73	00	01890	08204	26110	40803		01	02790	12127	24606	70605	00110	73	50	02866	12326	23906	50301	00020			
Białystok	570	00	02790	08205	27010	35811		00	03790	12218	25108	50501	00100	570	00	00790	12310	24608	40301	00030			
Lesna	103	00	01790	04111	27109	41805		05	01690	08114	26503	80602	00100	103	03	02690	12115	25408	50300	00521			
Brześć n. B.	565	00	02690	10215	27010	36807		02	02690	10215	23906	66808	00100	565	00	01690	10201	27109	30801	00020			
Pińsk	562	00	01890	10213	27907	32711		05	03790	00018	26507	37602	00090	562	07	01890	10213	26107	50301	00050			
Łuck	574	00	01890	10201	26709	45810		07	01790	12203	25505	74401	00100	574	55	02764	12315	24307	50101	00010			
Przemyśl	79	00	01690	43202	24313	41807		03	02670	10105	23309	60503	00140	79									
Lwów	558	00	01790	08302	24711	44805		07	01550	10303	23908	51300	00120	558	62	61764	12228	22906	60300	97050			
Tarnopol	557	00	01790	10102	25910	75805		01	01890	00002	25408	60801	00120	557	52	02764	12128	24206	70300	00020			

Spostrzeżenia aerologiczne

Pilotaże

Nazwa stacji	Godz.	200 m.	500 m.	1000 m.	1500 m.	2000 m.	3000 m.	4000 m.	5000 m.	6000 m.	7000 m.	Uwagi
Poznań 14.IV	13⁰⁰	ESE9	SSE5	S3	WSW2							
Pińsk ---	13⁰⁰	E2	ENE2	N4	NNE3	N6	NW7					
Białystok ---	13⁰⁰	E3	E3	E4	E2	E2						
Kielce ---	13⁰⁰	-	ESE2	SSE5	W4	WSW6	WSW5	W6				
Warszawa ---	17⁰⁰	ESE7	SE8	SSE7								
Kraków ---	17⁰⁰	-	ESE4	W3	W11	W11						
Poznań ---	17⁰⁰	E7	SE7	SW6								
Płock ---	17⁰⁰	ESE6	S8	S10	SW9	SSW1						
Warszawa 15.IV	6⁰⁰	SE7	SSE13	ESE9	ESE7							
Lwów ---	7⁰⁰	-	WSW3	WSW4	WNW4	WNW6						
Poznań ---	7⁰⁰	NNE2	N3	NNW3	NE3							

Sondaże

Nazwa stacji	Wysokość m	Ciśnienie mb	Temp. °C	Wilgotn. %	Nazwa stacji	Wysokość m	Ciśnienie mb	Temp. °C	Wilgotn. %	Uwagi

Stan atmosfery: w dniu 15.IV. (niedziela):

Głęboka depresja ze środkiem nad Atlantykiem ogarnia swym wpływem Anglję, Francję i Norwegję, druga depresja utrzymuje się nad morzem Karskiem, trzecia - nad dorzeczem Wołgi. Pozostałą część Europy pokrywa obszar wyżowy ze środkami nad Białorusią, Skandynawją północną, Grenlandją oraz Alpami i zachodnią częścią morza Śródziemnego.

W Polsce: na południu chmurno, miejscami deszcz, pozatem pogoda słoneczna. Temperatura od 5° do 13°.

Przewidywany przebieg pogody: w dniu 16.IV. (poniedz.)

Pogoda słoneczna o większem zachmurzeniu w dzielnicach północnych. Ciepło. Słabe wiatry południowo-wschodnie i południowe.

By Transfer
U. S. Weather Bureau
JUN 30 1930

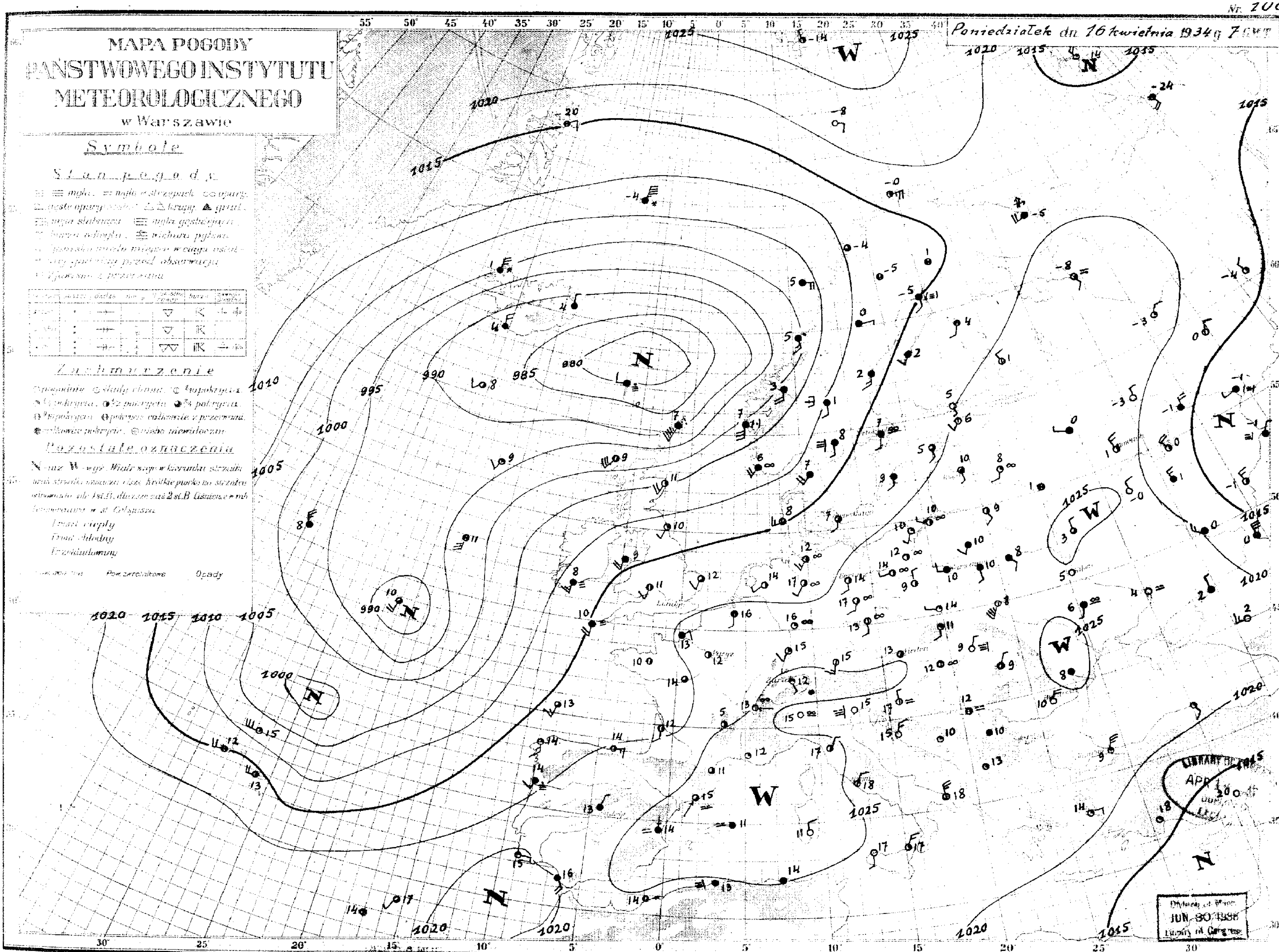

LIBRARY OF CONGRESS
Division of Maps
JUN 30 1936
Library of Congress

Nazwa stacji	Dn. 15.IV. (niedziela) JJJ	CC	wwVbN	DDFWN	BRBTT	UUpbb	RRMME	Dn. 15.IV. (niedziela) JJJ	CC	wwVbN	DDFWN	BRBTT	UUpbb	RRMME	Dn. 16.IV. (poniedziałek) JJJ	CC	wwVbN	DDFWN	BRBTT	UUpbb	RRMME	Stan lotniska	Uwagi
Gdynia		76	02864	12216	21703	70801		04	01792	32113	21508	69501	00170		50	01753	16113	19910	71401	00170			
Gwidzinada		07	02790	24115	21916	56903		01	02790	00025	21214	56403	00180		51	02653	00025	21013	70300	00040		0000	
Bydgoszcz		11	02763	24316	21517	46703		01	02790	00015	20813	66601	00170		01	05590	00014	20812	76601	00050		0000	
Toruń		07	02790	00015	21518	45803		02	02790	00014	20816	55801	00190		17	04553	00015	21411	70401	00040			
Poznań		00	02790	28215	21617	48802		41	02655	00016	21216	40401	00190		00	05590	22104	21314	71302	00050			
Kalisz		00	01790	24102	20719	41300		76	01673	28104	20317	44300	00200		76	01773	28114	21009	85300	00060			
Katowice		21	01663	28214	21018	40802		01	01690	30104	21515	50404	00190		05	05690	22104	23013	70300	00060			
Kraków		80	02765	04115	20718	50804		54	02753	30214	21613	80303	97200		43	02562	24114	24514	60303	00080		0000	
Cieszyn		10	02752	28115	21619	46601		04	02790	00015	22315	26600	00212		07	02790	12115	22713	60302	00081			
Zakopane		88	02774	28175	20714	50300									03	02790	16214	23511	60303	00051			
Hala Gąsienicowa															03	01690	32127	04706	70303	00036			
Mława		07	01890	14103	22116	41707		04	01890	00003	21611	78701	00170		50	02746	00026	22011	70203	00060			
Płock		10	01853	00013	21219	40803		06	05690	00003	21114	50501	00190		03	05690	00026	21611	70301	00070			
Warszawa		01	01790	16203	20618	40604		17	01653	00014	20314	60401	00190		52	03655	24228	21310	70403	00060			
Łódź		10	02755	26305	21217	40503		01	01790	00003	21512	70301	00180		50	04558	00028	22611	70301	00040		0005	
Dęblin		00	00790	10100	21717	30705		07	01790	08204	21713	50300	00190		50	03678	24118	22711	70301	00060		0000	
Lublin		00	01790	10203	21715	41907		07	01790	00003	22609	70305	00160		50	03648	00028	22610	70602	00050			
Kielce		21	02655	26316	20218	40902		41	02641	30114	21314	50502	00180		07	08990	28114	22912	60103	00050			
Włoszczowa		00	02790	14224	23313	24809		07	04690	00028	22609	5X501	00140		07	01690	12214	22409	5X801	00050			
Sandomierz		00	01790	16213	23514	41705		03	03790	18118	22708	67300	00140		03	02790	00026	21108	68201	00050			
Lwów		00	01890	16104	24512	35809		00	00790	00004	23010	50804	00130		50	02765	12125	22309	50300	00030		0000	
Grodno		00	01990	12203	22214	37813		00	02790	12205	21309	67501	00140		03	01890	12224	20311	50803	00060			
Białystok		00	00790	12214	22914	21806		00	03790	12218	22210	55301	00150		07	03790	16228	26610	60501	00050			
Leszno		00	01790	16112	23713	41807		03	01690	00003	23507	80601	00130		50	03648	14128	22508	60300	00020			
Brzeże n. K.		00	01690	20214	22514	35906		00	02690	08214	22909	55402	00150		02	03690	14228	21810	70402	00060		0000	
Pińsk		00	01790	06213	24310	48806		00	01690	08113	24106	48501	00110		02	03790	10228	23408	60300	00060			
Lwów		00	01890	12201	22414	31807		00	00790	04200	22907	70303	00140		07	02790	16228	23008	80302	00030			
Przemyśl		20	02665	30205	21317	50904		50	02655	00005	21913	70402	00170		03	02670	28215	22613	70103	00060			
Lwów		40	01764	00004	21813	61802		40	01653	00003	22510	80302	00140		71	02655	18711	22908	90301	00040		0000	
Tarnopol		10	01764	12214	22713	60804		10	01754	00004	23409	80300	00140		00	46329	00039	23705	90300	00010			

Spostrzeżenia aerologiczne

Pilotaże

Nazwa stacji	Godz.	200m	500m	1000m	1500m	2000m	3000m	4000m	5000m	6000m	7000m	Uwagi
Kraków 15.IV	13⁰⁰	–	WNW2	W3	WNW4							
Poznań -"-	17⁰⁰	NW3	NW3	NW4								
Kraków -"-	17⁰⁰	–	N2	WNW6	WNW6							
Warszawa 16.IV	8⁰⁰	WNW5	NW8	NNW9	NNW10							
Lwów -"-	6⁰⁰	–	WSW9	NNW8	NNW8	NW20						
Kraków -"-	6⁰⁰	–	W6	NNW6	NNW6	NNW8						
Poznań -"-	7⁰⁰	WSW3	WNW5	WNW8								
Wilno -"-	7⁰⁰	SSW7	SSW5	WSW1	SSW1	WNW8						
Puck -"-	6⁰⁰	WSW2	WNW3	W6	W11							
Gdynia -"-	8⁰⁰	WSW1	WSW3	WSW10	WNW9	WNW11						
Jabłonna -"-	7¹⁵	NW4	NW6	NNW8	NNW8							

Nazwa stacji	Wysokość [m]	Temp. [°]	Wilgot.	Kierunek wiatru	Szybkość wiatru [m/sek]	Temp. [°]	Wilgot.	Kierunek wiatru	Szybkość wiatru [m/sek]	Uwagi

Stan atmosfery: w dniu 16.IV. (poniedziałek):

Głęboka depresja ze środkami nad wyspami Owczemi i wschodnią częścią Atlantyku ogarnia Europę północno-zachodnią. Pozostałe państwa Europy są pod wpływem wysokiego ciśnienia.

W Polsce: na wschodzie chmurno, pozatem dość pogodnie. Temperatura od 5° do 14°.

Przewidywany przebieg pogody: w dniu 17.IV. (wtorek):

Rano mgły lub opary, w ciągu dnia pogoda naogół słoneczna o zachmurzeniu umiarkowanem. Ciepło. Słabe wiatry z kierunków południowych.

By Transfer
U.S. Weather Bureau
JUN 20 1938

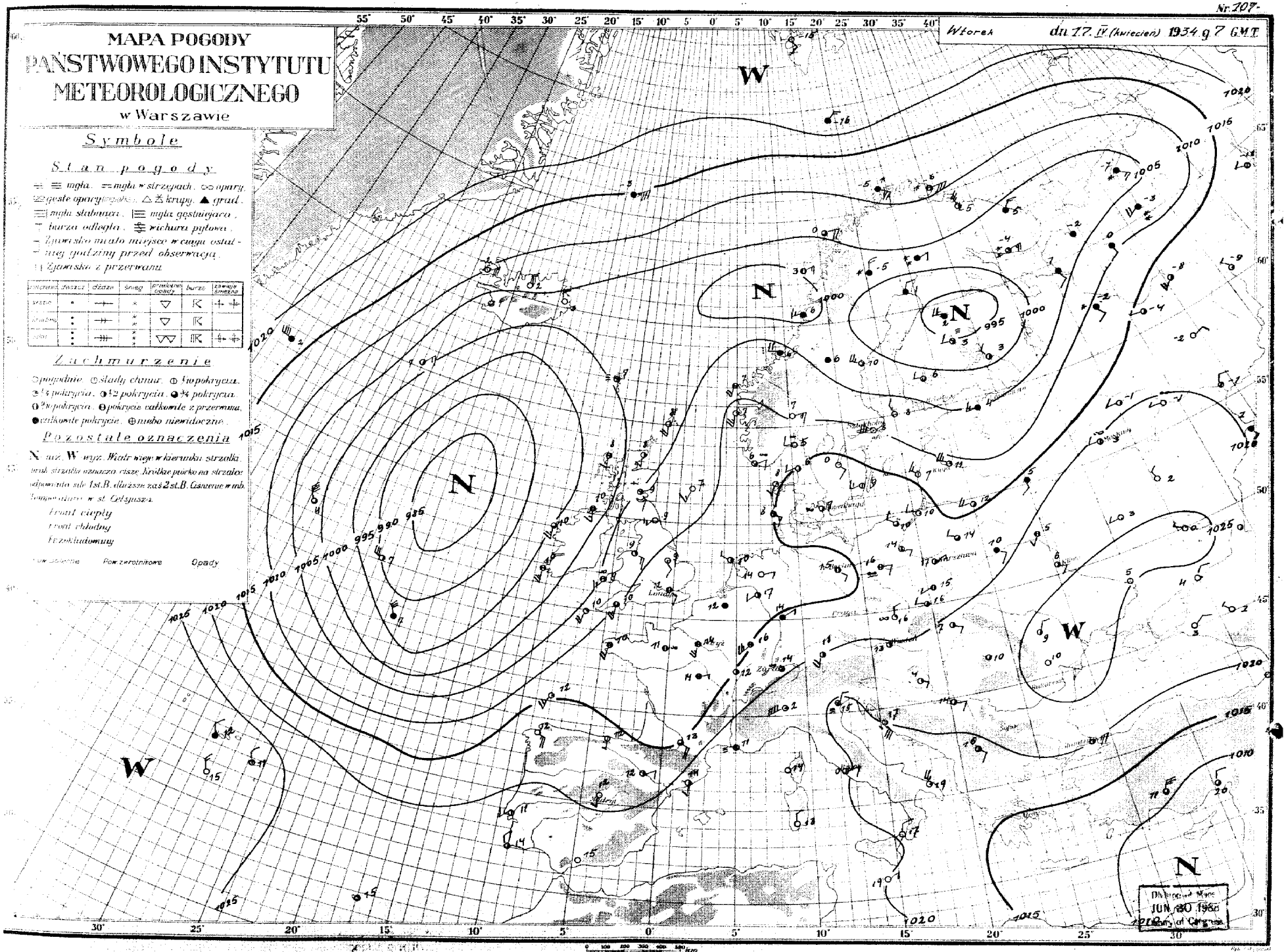
Nr. 107
Wtorek dn. 17. IV. (kwiecień) 1934 g. 7 GMT
MAPA POGODY
PAŃSTWOWEGO INSTYTUTU
METEOROLOGICZNEGO
w Warszawie
Symbole
Stan pogody
mgła. mgła w strzępach. opary.
gęste opary. krupy. grad.
mgła słabnąca. mgła gęstniejąca.
burza odległa. wichura pyłowa.
Zjawisko miało miejsce w ciągu ostatniej godziny przed obserwacją.
Zjawisko z przerwami
deszcz dżdżu śnieg przelotne opady burze zawieje śnieżne
Zachmurzenie
pogodnie. ślady chmur. 1/10 pokrycia.
1/4 pokrycia. 1/2 pokrycia. 3/4 pokrycia.
9/10 pokrycia. pokrycie całkowite z przerwami.
całkowite pokrycie. niebo niewidoczne.
Pozostałe oznaczenia
N. niż. W. wyż. Wiatr wieje w kierunku strzałki.
Front ciepły
Front chłodny
Przekładowany
Pow. zwrotnikowe
Opady
W
N
Dlatego Mapa
JUN 30 1938
Library of Congress

Szerokość	dn. 16. IV. (poniedz.)						dn. 16. IV. (poniedziałek)				
	J.J.G.G.	WWYRN	DHFWN	BRBTT	UUpadu	J.J.G.G.	WWYRN	DHFWN	BRBTT	UUpadu	RRMMR
Gdynia	00	02790	70214	78612	78703	50	03706	70216	75913	76602	00160
Grudziądz	01	05890	22205	79022	47806	01	05690	22227	17718	60500	00230
Bydgoszcz	21	02765	78315	79123	40803	00	03790	00028	17679	67801	00240
Lwów	71	01663	22714	79122	49803	51	03663	00028	17978	60601	00240
Kowno	00	01790	22304	79023	42807	41	02653	20115	18121	66300	00250
Dublin	00	01790	22102	6024	44905	86	02664	00015	17379	76605	00240
Edinburg	20	02765	22205	20821	40805	00	01690	00004	20316	61482	00220
Hardum	82	02655	00026	21120	40806	51	01762	00013	20615	70601	00210
Lwowgra	10	02752	20014	21521	66707	04	02790	00015	20618	79603	00241
[illegible]	70	02785	22215	21615	50802	42	03773	00018	22910	88405	00161
Helsingfors	40	02757	16727	05309	60000	40	02659	20127	04707	70300	00096
Memel	10	01753	18103	20319	40704	00	02790	00028	19315	77200	00200
Minsk	17	02855	24126	21022	40300	01	02690	28125	18718	50501	00220
Murmansk	71	02744	22214	19520	40806	02	02640	00015	18317	66501	00210
Lodz	70	02754	24314	20021	48007	01	02690	00005	19517	60503	00220
Odessa	70	02666	26226	20719	40300	00	01664	03714	20116	60300	00210
Lublin	07	03690	30328	21218	70804	17	02690	04725	20812	76403	00190
Orsha	81	02655	26217	20221	30602	01	05590	00014	19917	80300	00210
Riga	70	01713	12304	19716	33603	57	04412	16318	18912	58802	00170
Szczecin	10	01753	00014	20616	55802	01	02790	16124	19912	75300	00170
Tallin	50	01864	18114	21716	40300	52	03763	18118	20510	70808	00160
Gronlandia	70	01973	16203	18318	50803	01	02790	20127	18212	70601	00190
Wisby	10	02764	24114	19818	40805	03	03790	26118	19814	60302	00180
Tromsø	70	02764	16114	21414	45300	01	01690	16113	21109	70602	00160
Reykjavik	03	03690	22228	20716	50802	00	02590	00025	20713	69400	00170
Paris	07	02790	70226	22612	40803	04	02690	70215	22112	74402	00140
Berlin	03	02790	20117	21515	40804	03	02790	20104	21717	60401	00160
Przemyśl	25	02664	28226	21418	40905	03	01690	30114	21814	65400	00190
Lwów	83	02665	28127	21416	60702	43	02664	04127	21514	60501	00160
Tarnopol	50	02768	00028	21814	50803	07	02690	00025	22511	60300	00150

Szerokość	dn. 17. IV. (wtorek)						
	J.J.G.G.	WWYRN	DHFWN	BRBTT	UUpadu	RRMMR	Stan Pogody
Gdynia	03	02790	26315	76810	70300	00170	
Grudziądz	01	02690	08135	18013	78300	00050	
Bydgoszcz	57	02653	70135	17614	70803	00070	
Lwów	43	02663	70235	17515	68805	00070	
Kowno	81	91545	08397	17014	80803	04111	
Dublin	67	63665	28357	76414	83302	93100	
Edinburg	07	02790	22217	18916	60304	00080	
Hardum	05	02590	24104	19116	69902	00080	
Lwowgra	04	02890	14215	19516	65300	00121	
[illegible]	70	01981	6204	19316	66901	00051	
Helsingfors	00	01790	14104	04210	52801	00046	
Memel	04	01790	00023	18014	65901	00090	
Minsk	04	01790	32114	17616	60002	00060	
Murmansk	07	01690	04114	16917	66300	00090	
Lodz	50	04658	00018	18375	70900	00080	
Odessa	07	01690	22204	18315	70300	00080	
Lublin	05	02690	20126	18315	66804	00080	
Orsha	07	02690	00015	18516	60300	00080	
Riga	08	01690	24354	13912	76602	02081	
Szczecin	03	02690	24226	16811	95202	00070	
Tallin	00	00690	20128	15513	70300	00070	
Gronlandia	08	02890	26204	13914	75201	00080	
Wisby	07	02790	26115	16314	70400	00090	
Tromsø	60	25635	76155	16709	70803	01061	
Reykjavik	04	02690	18115	17113	79801	00080	
Paris	57	03765	74218	16210	80207	97080	
Berlin	03	02690	18315	19512	79803	00060	
Przemyśl	03	01670	00003	19717	50601	00060	
Lwów	04	01690	18213	20312	79801	00060	
Tarnopol							

Pilotaż

Stacja	Godzina	Poziom	2000 m	3000 m	4000 m	5000 m	6000 m	7000 m	8000 m	9000 m	10000 m
Warszawa dn. 16	13⁰⁰	NW4	NW4	WNW4							
Lwów "	13⁰⁰	—	W3	W4	NW4	NNW7	NNW11				
Poznań "	13⁰⁰	W5	WSW7	WSW4	WNW5						
Warszawa "	17⁰⁰	W2	W5	W4	WNW6	NNW12	NNW12				
Kraków "	17⁰⁰	—	W3	WNW3	NW6	NW6					
Poznań	17⁰⁰	WNW3	WNW4	W4							
Warszawa dn. 17	6⁰⁰	N4	N7	WNW9							
Lwów "	5⁰⁰	—	SW6	WSW4	NW6	NNW6					
Gdynia "	8⁰⁰	NW6	NW3	WNW6	W11						
Kraków "	6⁰⁰	—	W4	NW3	N4	NNE4	NE6				
Poznań "	7⁰⁰	ESE7	E4	SSW3	W5	W8					

Radiosondaże

Stacja	Godzina	Wysokość	Ciśnienie	Temp.	Wilg.
Lida dn. 16. IV		200	980	10	40-49
godz. 9⁰⁰		500	945	8	40-49
		1000	906	5	40-49
		1500	851	2	50-59
		2000	801	-1	60-69
		2500	751	-2	70-79
		3000	705	-8	80-89
		4000	620	-13	70-79
Toruń dn. 16		200	991	15	60-69
godz. 9⁰⁰		500	955	13	70-79
		1000	906	10	70-79
		1500	853	6	70-79
		2000	802	5	50-59
		2500	754	2	40-49
		3000	708	-1	40-49

Stan atmosfery w dniu 17. IV. (wtorek)

Głęboka i rozległa depresja barometryczna ze środkami nad Finlandją i wschodnim Atlantykiem ogarnia swym wpływem Rosję północną, państwa Bałtyckie i Skandynawskie oraz Europę półn.-zach. Płytka depresja nad Azją Mniejszą. Pozostałe części Europy pokrywa wysokie ciśnienie.

W Polsce; dość pogodnie i ciepło, w Poznańskiem burze.

Przewidywany przebieg pogody: W dniu 18. IV. (środa)

W dalszym ciągu pogoda słoneczna o zachmurzeniu umiarkowanem ze skłonnością do burz lub przelotnych deszczów. Ciepło. Słabe wiatry z kierunków zmiennych.

By Transfer
U. S. Weather Bureau
JUN 20 1938

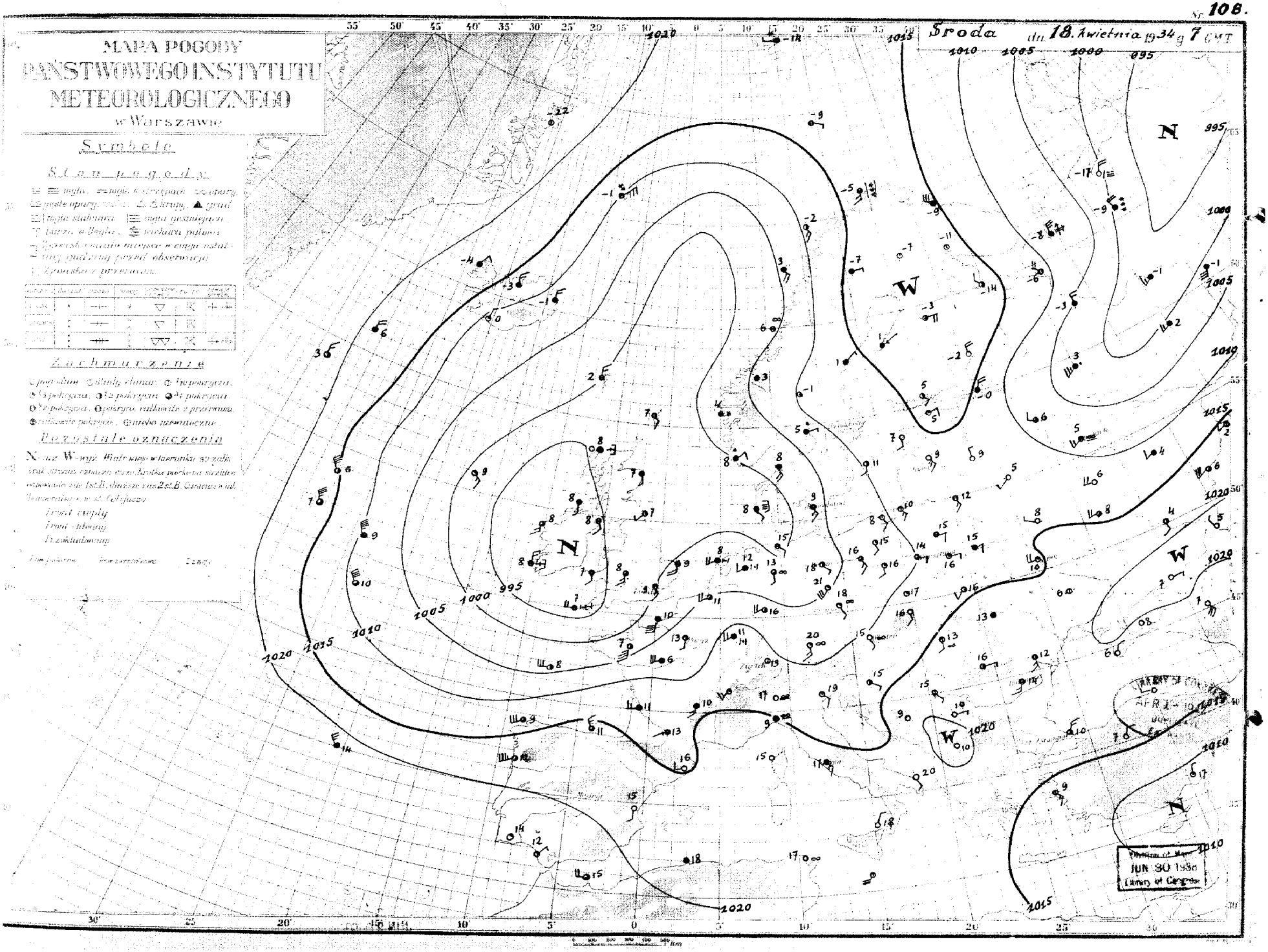
Nr. 108.
Środa dn. 18. kwietnia 1934 g. 7 GMT
MAPA POGODY
PAŃSTWOWEGO INSTYTUTU
METEOROLOGICZNEGO
w Warszawie
Symbole
Stan pogody
Zachmurzenie
Pozostałe oznaczenia
Front ciepły
Front chłodny
Przekładowany
N
W
1020
1015
1010
1005
1000
995
JUN 30 1938
Library of Congress

Nazwa stacji	Dnia 17.IV. (wtorek) JJJCL	CWWVN	DDVWN	BBDTT	UGmb	DDb	RRMME	Dnia 17.IV. (wtorek) JJJCL	CWWVN	DDVWN	BBDTT	UGmb	DDb	RRMME	Dnia 18.IV. (środa) JJJCL	CWWVN	DDVWN	BBDTT	UGmb	DDb	RRMME	Stan termometru	Uwagi
Bydgoszcz	32	02755	06228	16411	70706	00	01790	16304	14409	72805	00180	01	01772	12201	08108	80703	00170		
Grudziądz	57	25662	00078	16214	60707	05	01790	04111	14112	70802	93170	02	01690	12214	09314	72806	00030	0000	
Bydgoszcz	72	01654	06195	15715	80708	00	00690	06200	13715	60600	02170	03	01690	14213	08615	70703	00080		
Toruń	80	02647	04291	15515	70915	03	01690	08214	13614	70300	00190	01	01790	14214	09316	70401	00100		
Poznań	51	01653	08394	14419	70806	80	01553	06213	11518	80803	02200	37	02754	12315	07316	70703	04120		
Dalsz	66	01772	12114	14121	61907	75	02673	08215	10917	75818	07231	01	01790	16294	07016	85809	07122		
Jastarnia	15	28762	04195	15720	70805							00	00890	14400	10917	60807	06100		
Frydlant	80	02856	32216	15522	50809	52	02764	08276	14117	80702	97250	54	01862	00013	09317	60703	91100		
Gierszyn	10	01861	22304	14828	32707	84	02853	20105	13721	54706	00291	00	00890	14200	10619	50300	00141		
Zielonagóra	80	02984	28205	14321	43808	60	07658	00018	15815	70702	00220	00	00890	14200	11916	50702	00051		
Hohe Geesse	80	02756	14216	03714	40806	30	93658	28428	01750	70002	91156	00	07090	18600	98311	50611	01076		
Mława	07	03790	24128	16618	40502	53	03756	04228	15513	60701	00190	04	02790	08224	11014	76201	00070		
Płock	67	81645	24128	16718	60501	03	01690	04174	13715	80300	02221	04	01790	10113	09616	70300	00100		
Warszawa	32	03743	24328	14621	40607	47	02643	06158	13116	60802	01230	01	02690	08235	04914	88001	00100	0000	
Łódź	80	61748	14358	15718	70709	50	02645	12315	13016	90805	03181	00	00790	12210	09017	70801	00121	0005	
Dęblin	81	61655	26158	15520	70807	50	01663	00023	14316	80300	97300	01	03690	10728	11414	90300	00100		
Lublin	86	03644	24528	15121	56808	52	03655	22228	14617	90501	00240	57	03643	16128	12014	80802	00110		
Kielce	82	25656	28278	17115	70603	40	02544	00094	14915	60605	03221	57	03546	12228	11315	70102	04112		
Włocławek	01	01790	26302	13019	20601	00	01790	24103	12815	46401	00201	00	01790	12302	13912	55303	00020		
Sandomierz	00	02190	26215	15918	38604	50	01653	00054	15513	68300	97180								
Ełk	00	01690	24203	14119	30807	50	01752	26304	14212	56300	00200	05	02690	08203	14111	60300	00010	0000	
Grodno	00	01990	26304	13127	44803	02	03790	28208	13315	50403	00220	00	02890	32205	11812	68804	00010		
Białystok	00	02790	26217	15120	21805	02	03790	24278	14915	60301	97200	00	02790	08217	12515	52804	93090		
Lesna	40	02764	20104	13522	40805	44	02644	30114	13313	80400	00220	05	01790	10113	13315	55701	00010		
Poznań II	00	02690	30215	14922	46805	02	03690	30128	14316	50801	00220	01	02670	08215	12316	56803	00100	0000	
Piła	14	02664	22675	15018	69810	07	03690	30218	13816	60501	97210	00	03790	06218	13815	66401	00100		
Ełk	88	02764	22315	15122	40813	52	03654	24318	14316	60502	00220	00	01790	16234	13516	82901	00070		
Przemyśl	15	02661	24204	16124	35809	60	01638	12218	15716	80901	97250	63	02644	00016	13516	84000	03102		
Lwów	01	02790	28204	15322	45803	61	03435	06378	15714	80301	97220	03	01690	18214	13016	85802	07100	0000	
Tarnopol	50	01764	12214	16920	40809	60	03548	16118	15017	90807	00210	51	02763	14104	15815	80803	00110		

Wiatr

Nazwa stacji	Dnia 17.IV.	7h	13h	19h	21h	23h	1h	3h	5h	7h	9h	11h	13h	15h	17h	19h	21h	23h
Kraków	17.IV	13⁰⁰	–	W6	W9	W8	W7	WSW6										
Warszawa	---	13⁰⁰	WNW2	W2	SW4	WSW7	W5	W5	WNW8									
Lwów	---	17⁰⁰	–	WNW8	WNW8	WNW8	W7	W6										
Poznań	---	17⁰⁰	E3	NW2	E4	E10												
Jastarnia	---	17⁰⁰	ENE4	E4	WSW4	W6												
Lwów	18.IV	6⁰⁰	–	NW6	NW5	WSW4	WNW6											
Gdynia	---	8⁰⁰	SE14	SE17	ESE15													
Kraków	---	6⁰⁰	–	E2	SE2	WSW4	SSW5	SW9										
Poznań	---	6⁰⁰	E3	ESE4	SE4	ESE4	E4											

Wyniki aerologiczne

Nazwa stacji	Wysokość	Ciśnienie	Temp.	Wilg.	Kierunek	Prędkość	Uwagi
Lwów	200	956	14	50-59			Inwersja
17.IV. 9h	500	924	13	60-69			ciśn. 944 mb.
	1000	905	12	60-69			temp. 12.6
	1500	854	8	60-69			max temp. 8.0
	2000	802	6	60-69			skok temp. 800 m.
	2500	756	3	70-79			
	3000	710	-1	60-69			

Stan atmosfery w dniu 18.IV. (środa):

Głęboki niż barometryczny pokrywa Rosję północno-wschodnią, drugi Europę zachodnią i północno-zachodnią. Wysokie ciśnienie ogarnia Rosję południową, Karpaty, Bałkany, kraje śródziemnomorskie, oraz Skandynawję północną i Finlandję.

W Polsce: dość pogodnie lub pogodnie i ciepło, na południu miejscami deszcz.

Przemijająca przebiegu pogody: w dniu 19.IV. (czwartek)

Przejściowy wzrost zachmurzenia i dalsza ociepłość do burz. Lekkie ochłodzenie. Słabe lub umiarkowane wiatry z kierunków południowych, potem zachodnie.

By Transfer
U. S. Weather Bureau
JUN 20 1939

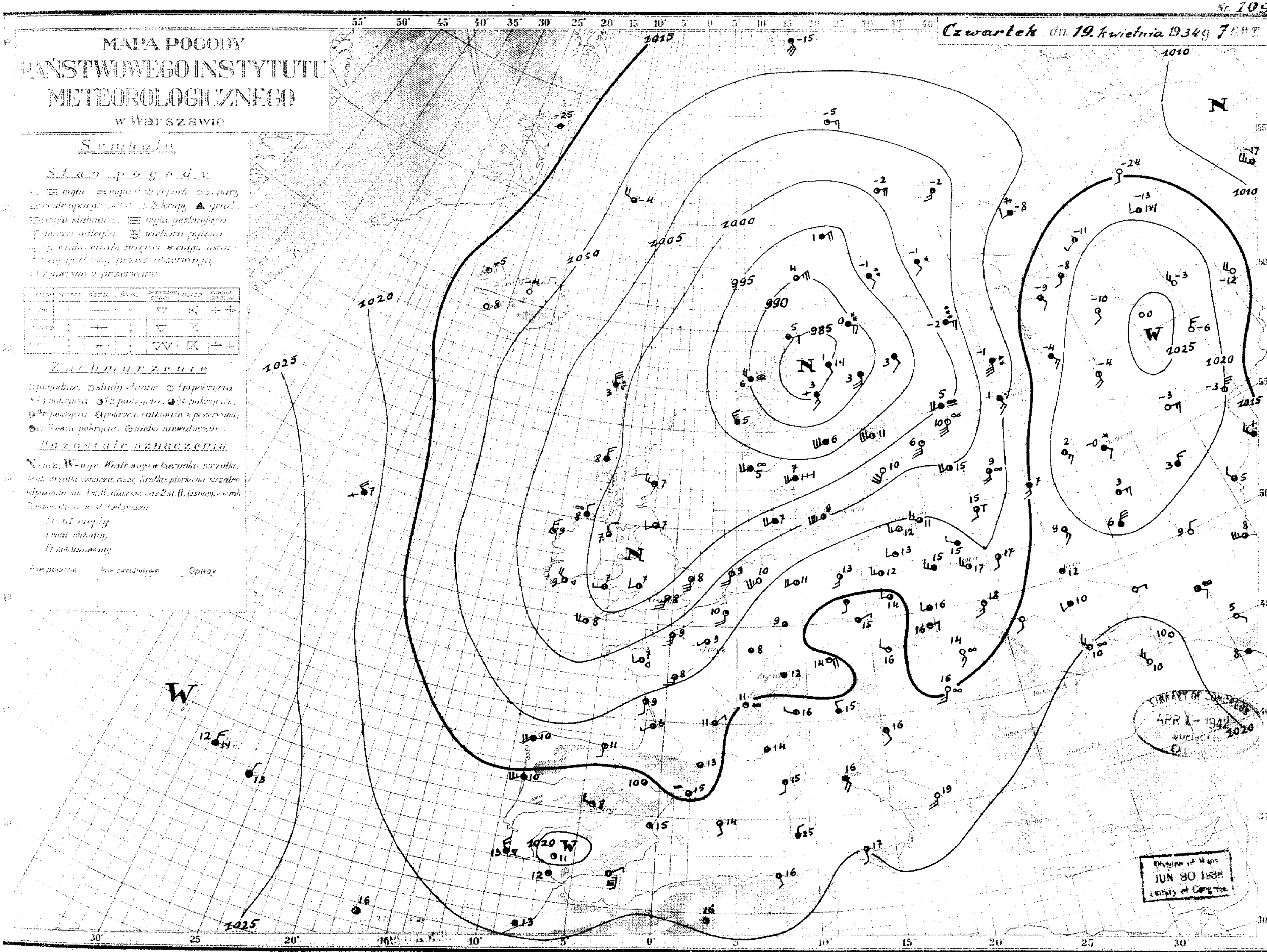

LIBRARY OF CONGRESS APR 1 - 1942
Division of Maps JUN 30 1938 Library of Congress

Nazwa stacji	Dn. 18.IV. (środa) 7gmt. JJJ	CCq	wwVbN	DDFWN	BBBTT	UCpabb	Dn. 18.IV. (środa) 18gmt. CCq	wwVbN	DDFWN	BBBTT	UCpabb	RRMME	Dn. 19.IV. (czwartek) 7gmt. JJJ	CCq	wwVbN	DDFWN	BBBTT	UCpabb	RRmmE	Szutki szczepi	Stan lotniska	Uwagi
Gdynia	[illegible]	00	02790	12215	06312	75707	92	93655	16408	03722	50507	91270	[illegible]	00	01791	24301	09012	56304	02271			
Grudziądz	[illegible]	00	02690	16215	05526	48712	57	02554	16415	03820	60603	00260	[illegible]	07	01690	24214	23313	66312	02100			
Bydgoszcz	[illegible]	01	01790	14403	05325	40707	80	02644	16218	03323	50602	00260	[illegible]	07	01790	22213	13613	60211	01101			
Toruń	[illegible]	01	01790	49314	05526	40811	82	02754	16215	03922	50801	00270	[illegible]	17	01762	26294	13912	61315	96111			
Poznań	[illegible]	00	01790	49401	03926	41807	80	11646	24317	04021	50403	00270	[illegible]	53	01753	24314	14712	60110	03091			
Kołcz	[illegible]	01	01790	16114	05024	41905	75	02673	14204	03719	54806	00281	[illegible]	74	02674	28255	13512	75902	01122			
Katowice	[illegible]	00	00990	16400	07326	30807	00	00890	20300	07421	30405	00260	[illegible]	17	02653	30326	14713	60200	08110			
Kraków	[illegible]	00	00890	00000	07327	30810	00	01890	20203	07323	35503	00270	[illegible]	57	02764	24296	13916	70203	05111			
Cieszyn	[illegible]	00	01890	14302	07026	35709	00	01890	14202	08021	43502	00281	[illegible]	03	02890	00097	13612	80201	08112			
Zakopane	[illegible]	00	00890	16400	08022	30802	04	01991	18302	09316	51302	00230	[illegible]	13	01872	06213	13116	60902	00070			
Hala Gąsien.	[illegible]	00	00790	18500	98714	40300	04	01790	18402	97510	60501	00146	[illegible]	50	02645	08225	99109	70103	00071			
Mława	[illegible]	00	01790	14206	08324	43710	80	01753	12204	03019	73701	00250	[illegible]	30	81738	24278	13113	50209	02121			
Płock	[illegible]	10	01852	14202	06726	40809	40	02644	12204	05322	62501	00260	[illegible]	60	81648	24178	13012	80310	93111			
Warszawa	[illegible]	00	01790	16303	07525	45803	42	01653	14204	06620	60403	00260	[illegible]	60	03638	26398	15515	80212	97111			
Łódź	[illegible]	00	01790	47503	06925	39709	53	02754	12205	06121	68501	00260	[illegible]	80	61748	59428	14910	70115	00100			
Dęblin	[illegible]	01	01690	18402	09524	50804	07	01690	12302	08620	60602	00250	[illegible]	81	03656	26408	11817	70107	00120			
Lublin	[illegible]	00	00690	16300	10323	40807	07	01690	12103	10018	70503	00240	[illegible]	07	03690	32528	11318	60303	00520			
Kielce	[illegible]	00	00690	12210	08324	40807	51	02653	10114	08820	50320	00241	[illegible]	62	03546	26278	14114	70113	02111			
Wilno	[illegible]	00	02790	10216	12320	26607	04	05690	12328	10616	47803	00200	[illegible]	87	11755	16215	08815	76503	00120			
Suwałki	[illegible]	10	01751	16214	11321	35705	07	02690	12216	09518	55603	00270	[illegible]	84	25645	20116	10316	85206	97110			
Lida	[illegible]						07	01690	12304	11915	50300	00200	[illegible]	09	01690	16104	09516	70300	00080			
Grodno	[illegible]	03	01990	12303	09422	50806	04	01890	12203	08916	60601	00220	[illegible]	30	91747	28197	08215	90305	02111			
Białystok	[illegible]	08	01790	16213	10522	40805	00	00790	12200	09419	60300	00230	[illegible]	80	03748	26178	10515	80307	91121			
Leszno	[illegible]	16	01751	12113	11721	31801	01	01690	08113	11715	60500	00230	[illegible]	05	01790	20113	09719	65702	00090			
Brześć n/B	[illegible]	10	01682	16213	10922	58803	00	01690	14201	10720	60502	00230	[illegible]	00	01690	26313	10717	78302	00090			
Pińsk	[illegible]	16	03763	06226	12321	48705	00	01790	08213	12518	68803	00220	[illegible]	07	01690	16114	11317	70701	00130			
Łuck	[illegible]	10	01762	18303	12022	55804	00	01790	16202	12217	85300	00220	[illegible]	00	00690	16300	12418	60300	00110			
Przemyśl	[illegible]	57	02654	20214	10926	40904	00	01690	20102	11418	61401	00271	[illegible]									
Lwów	[illegible]	43	02664	00015	11821	60802	03	01690	16674	12115	80503	00220	[illegible]	11	01652	18303	11818	60300	00110			
Tarnopol	[illegible]	50	02757	12127	12521	50804	40	02654	14114	14318	70301	00220	[illegible]									

Spostrzeżenia meteorologiczne

Nazwa stacji	Data	2000m	3000m	4000m	5000m	6000m	7000m	8000m	9000m	10000m	20000m	Uwagi
Warszawa 18.IV	13⁰⁰	S3	S3	SSW3	SW2							
Lwów ---	13⁰⁰	–	SE4	WNW12	W8	WNW2	W2					
Warszawa ---	17⁰⁰	S6	S8	S7	S7	SSW5						
Lwów ---	17⁰⁰	–	S6	S4	SW7	SW8	W7					
Poznań ---	17⁰⁰	W9	WNW13	WNW8	W3							
Warszawa 19.IV	6⁰⁰	W7	WNW6									
Lwów ---	6⁰⁰	–	SW16	SW17	WSW15	W11	WSW11					
Gdynia ---	8⁰⁰	W8	W12	WSW16	WSW9	WSW17						
Kraków ---	7⁰⁰	–	N10	NW3	WNW4	WNW10						
Wilno ---	7⁰⁰	NNE4	SW3	NW7	W6	WSW12						
Poznań ---	7⁰⁰	W5	WNW8									

Nazwa stacji	Wysokość	Ciśnienie	Temp.	Wiatr	Szczyt	Stan	Rodzaj	Ilość	Forma	Prądy	Uwagi

Stan atmosfery: w dniu 19.IV. (czwartek):

Głęboki niż barometryczny, którego środek leży nad Skandynawją - pokrywa Europę północno-zachodnią, zachodnią i częściowo środkową, załoka burzowa nad państwami bałtyckiemi i Polską. Wysokie ciśnienie nad Rosją, oraz nad Europą południową.

W Polsce: przejściowy wzrost zachmurzenia, miejscami burze lub przelotny deszcz. Temperatura 12° do 18°.

Przewidywany przebieg pogody: w dniu 20.IV. (piątek):

Pogoda słoneczna o zachmurzeniu umiarkowanem. Dość ciepło. Słabe lub umiarkowane wiatry najpierw zachodnie, później miejscowe.

By Transfer
U. S. Weather Bureau
JUN 20 1938

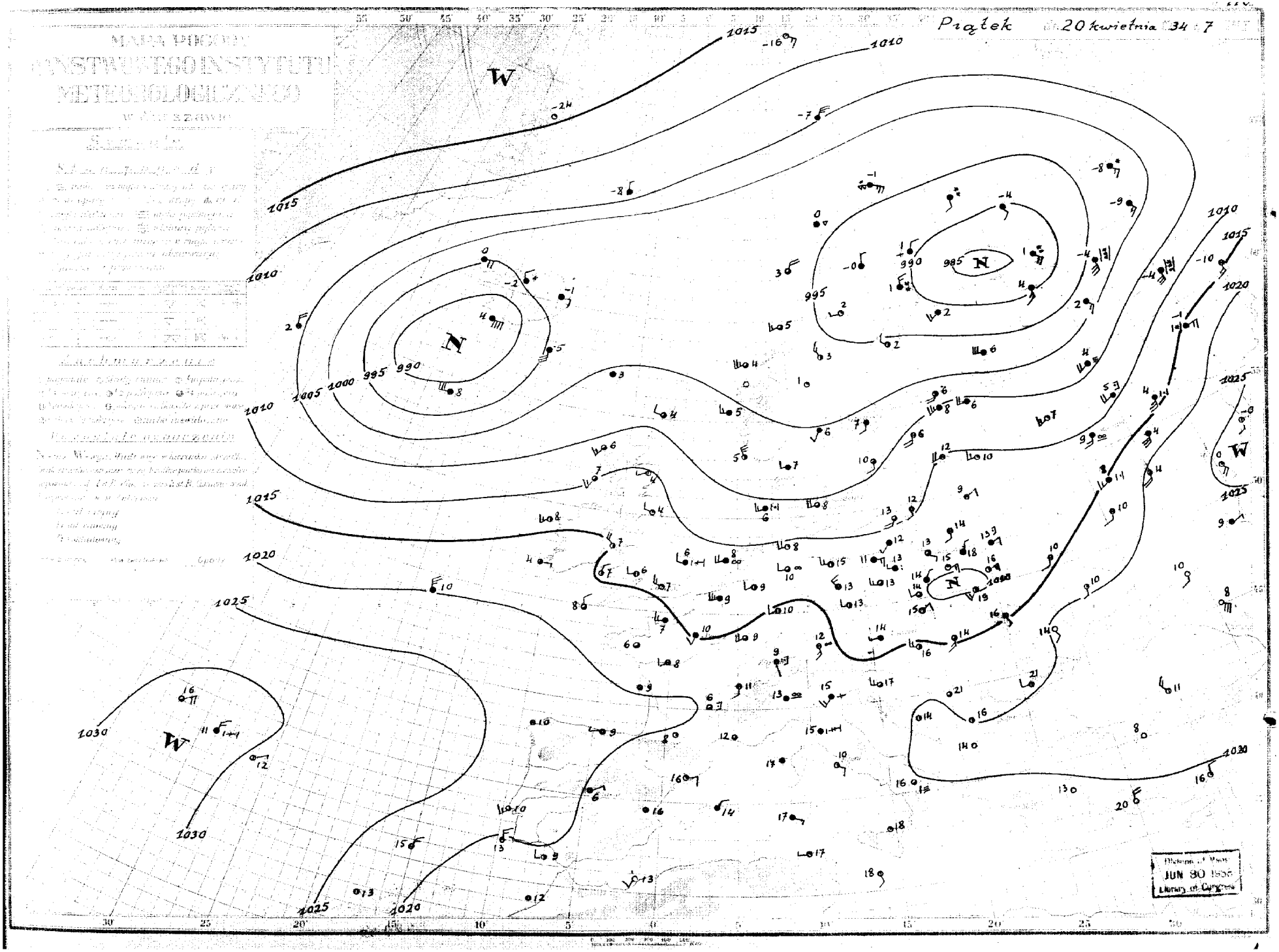
Piątek 20 kwietnia 34 7
MAPA POGODY
PAŃSTWOWEGO INSTYTUTU
METEOROLOGICZNEGO
w Warszawie
Zachmurzenie
Pozostałe oznaczenia
W
N
1000
1005
1010
1015
1020
1025
1030
Division of Maps
JUN 30 1958
Library of Congress

Nazwa stacji	Dn. 19.IV. (czwartek) 13gmt. JJJ	CL	CM	wwVhNL	DDFWN	BBBTT	UCnabb	RRMME	Dn. 19.IV. (czwartek) 18gmt. CL	CM	wwVhNL	DDFWN	BBBTT	UCnabb	RRMME
Gdynia	562	10	02864	20404	11118	30703			20	01762	12203	10910	71302	00180	
Grudziądz	566	54	02752	24314	12818	36603			42	02654	22225	12814	50401	00220	
Bydgoszcz	567	73	02754	53415	12817	30703			07	02690	00015	12815	40600	00180	
Toruń	569	57	02763	23206	13117	40401			57	02754	20116	12615	60702	00210	
Poznań	561	57	02764	49415	13217	40802			53	02664	24215	13214	60300	00190	
Tadisz	573	46	02774	26115	13218	51900			76	02674	00025	12316	56300	00201	
Katowice	159	50	02677	36217	13318	60808			51	03755	04118	13314	70300	00190	
Kraków	558	17	02763	08314	13320	50805			40	01764	06514	13115	70401	00200	
Cieszyn	98	07	02790	04128	13916	70705			67	02643	00028	13116	80601	00201	
Zakopane	561	80	02864	06303	09920	51808			80	02774	20174	13112	33300	02201	
Hala Gąsien.	75	80	02755	24215	99414	60803			37	12654	20225	99311	60301	00141	
Mława	105	04	01890	24103	13118	40705			04	01790	00003	14113	65204	00190	
Płock	106	03	02890	22125	13020	30005			07	02690	28126	13116	40300	00200	
Warszawa	552	57	12743	24315	13317	50002			87	03645	00027	13114	70301	97190	
Łódź	554	03	02765	24315	14017	40703			53	02644	24115	13914	60600	00190	
Dęblin	566	74	01662	24354	13720	50300			40	01664	26104	14215	60302	00210	
Lublin	555	00	01690	28392	13220	51101			47	03645	28128	13916	70303	97220	
Kielce	553	32	02655	28316	13319	50300			80	93648	00028	14314	60300	95201	
Wilno	524	21	03714	26378	08819	51000			00	01790	28312	12012	55411	01210	
Suwałki	557	84	02645	28216	12016	65104			01	01790	26113	12812	65203	97108	
Lida	527	51	03653	24358	11318	60204			80	02654	26254	12713	80307	97200	
Grodno	76	02	02890	24317	09818	60202			06	01790	28252	10914	70304	97200	
Białystok	570	03	03790	24218	12317	60305			06	02790	24215	13014	60306	97201	
Leśna	103	80	02757	28317	08923	40704			01	01690	28113	11514	80205	00240	
Brześć n/B.	565	60	22658	24398	12616	70904			80	01684	26214	13814	80304	01220	
Pińsk	582	11	03755	22428	10722	50703			01	01690	24213	13315	80508	97240	
Łuck	574	18	02761	57302	11324	41803			06	01790	28202	13615	80406	00250	
Przemyśl	79	10	01663	63303	12922	60001			07	01680	00003	13518	80403	00220	
Lwów	558	07	01690	28502	11822	50300			52	02553	04204	13517	70303	00220	
Tarnopol	559	10	02755	16215	11025	40804			70	02654	00024	12621	60306	00270	

Nazwa stacji	Dn. 20.IV. (piątek) 7gmt. JJJ	CL	CM	wwVhNL	DDFWN	BBBTT	UCnabb	RRmmE	Szarża śnieżna	Stan lotnisk	Uwagi
	563	81	02755	18415	08813	50805	00170				
	568	52	03645	20228	10712	60300	00050				
	566	57	03653	18128	10712	70802	01050			0000	
	569	62	03654	00028	10711	70703	00030				
	561	52	03654	08328	11511	70402	00100				
	573	63	03764	24157	10413	80503	96111				
	159	00	05690	24316	12713	85309	01090				
	556	05	02690	22215	11814	85505	00100			0000	
	98	50	02648	24278	14413	80407	92091				
	561	00	02890	04215	11015	68402	91051				
	75	00	02790	14217	96811	46402	02071				
	105	51	03743	00028	11414	60702	00070				
	106	67	03634	12728	12311	80300	00080				
	552	60	03644	11728	10113	80705	00090			0000	
	554	70	04538	20298	12311	90107	02091			0005	
	566	81	03754	04218	11313	98603	02100			0000	
	555										
	553	82	03646	03128	10914	70402	76102				
	524	77	02465	04217	12009	81905	00041				
	557	00	03790	00018	12012	77804	97060				
	527	52	02653	04226	13311	70300	00060			0000	
	76	00	02890	12227	10114	78866	97060				
	570	07	02790	16227	11714	60805	00070				
	103	77	02644	18175	11911	90705	96081				
	565	60	03638	04158	12513	80806	04100			0000	
	582	50	22648	03258	12513	90907	01121				
	574	08	01690	08394	11416	80703	06522				
	79	00	05590	32115	10616	76905	00100				
	558	07	02790	18304	09719	65905	00110			0000	
	559	52	02755	04128	11419	70806	01110				

Spostrzeżenia aerologiczne

Pilotaże

Nazwa stacji	Godz.	200m.	500m.	1000m.	1500m.	2000m.	3000m.	4000m.	5000m.	6000m.	7000m.	Uwagi
Warszawa 19.IV	13⁰⁰	NW4	NW6	WSW10	W9	W9						
Lwów -"-	13⁰⁰	–	W9	W10	WSW13	WSW16	WSW16					
Poznań -"-	13⁰⁰	S5	SW7	SW7								
Lwów -"-	17⁰⁰	–	N6	N5	NW3	W11	WSW16					
Kraków -"-	17⁰⁰	–	ENE6	S5	SE4							
Poznań -"-	17⁰⁰	W4	WSW6	WSW6								
Warszawa 20.IV	6⁰⁰	SSW3	SSW3									
Lwów -"-	6⁰⁰	–	WSW10	SW11	WSW20							
Kraków -"-	6⁰⁰	–	S3	WSW7	WSW7	W7	W4					
Wilno -"-	7⁰⁰	SSE6	S6	SSW7								
Poznań -"-	7⁰⁰	W9	W12	WSW9	SW9							

Sondaże

Nazwa stacji	Wysokość m	Ciśnienie mb	Temp.	Wilgoć %	Nazwa stacji	Wysokość m	Ciśnienie mb	Temp.	Wilgoć %	Uwagi
Kraków	200	964	14.6	70	Warszawa	200	977	12	70-79	Inwersje
19.IV. 8⁴	500	930	12.3	73	19.IV. 12⁴	500	943	12	60-69	Warszawa
	1000	900	10.8	76		1000	900	11	60-69	7) ciśn. 959,
	1500	846	9.4	77		1500	848	10	50-59	temp. 11.4.
	2000	797	4.8	76		2000	797	6	40-49	wzr. temp. 0.0
	2500	750	4.0	72		2500	750	2	40-49	skok inw. 170
	3000	705	0.7	73						3) ciśn. 899,
	4000	623	-7.8	90						temp. 10.9,
										wzr. temp. 0.0
										skok inw. 110

Stan atmosfery: w dniu 20.IV. (piątek):

Wysokie ciśnienie zalega nad Azorami, oraz nad Rosją wschodnią, morzem Czarnem i Europą południową. Reszta Europy jest w obrębie niskiego ciśnienia, którego środki zalegają: jeden nad Islandją, drugi nad morzem Białem. Nad Polską południową wytworzyła się niewielka zniżka barometryczna.

W Polsce: na południu dość pogodnie, poza tem pochmurno. Temperatura od 11° do 19°.

Przewidywany przebieg pogody: w dniu 21.IV. (sobota):

Naogół chmurno z rozpogodzeniami. Miejscami możliwy jeszcze drobny opad. Wdalszym ciągu ~~ciepło~~ dość ciepło o. Umiarkowane wiatry z kierunków zachodnich.

By Transfer
U. S. Weather Bureau
JUN 20 1938

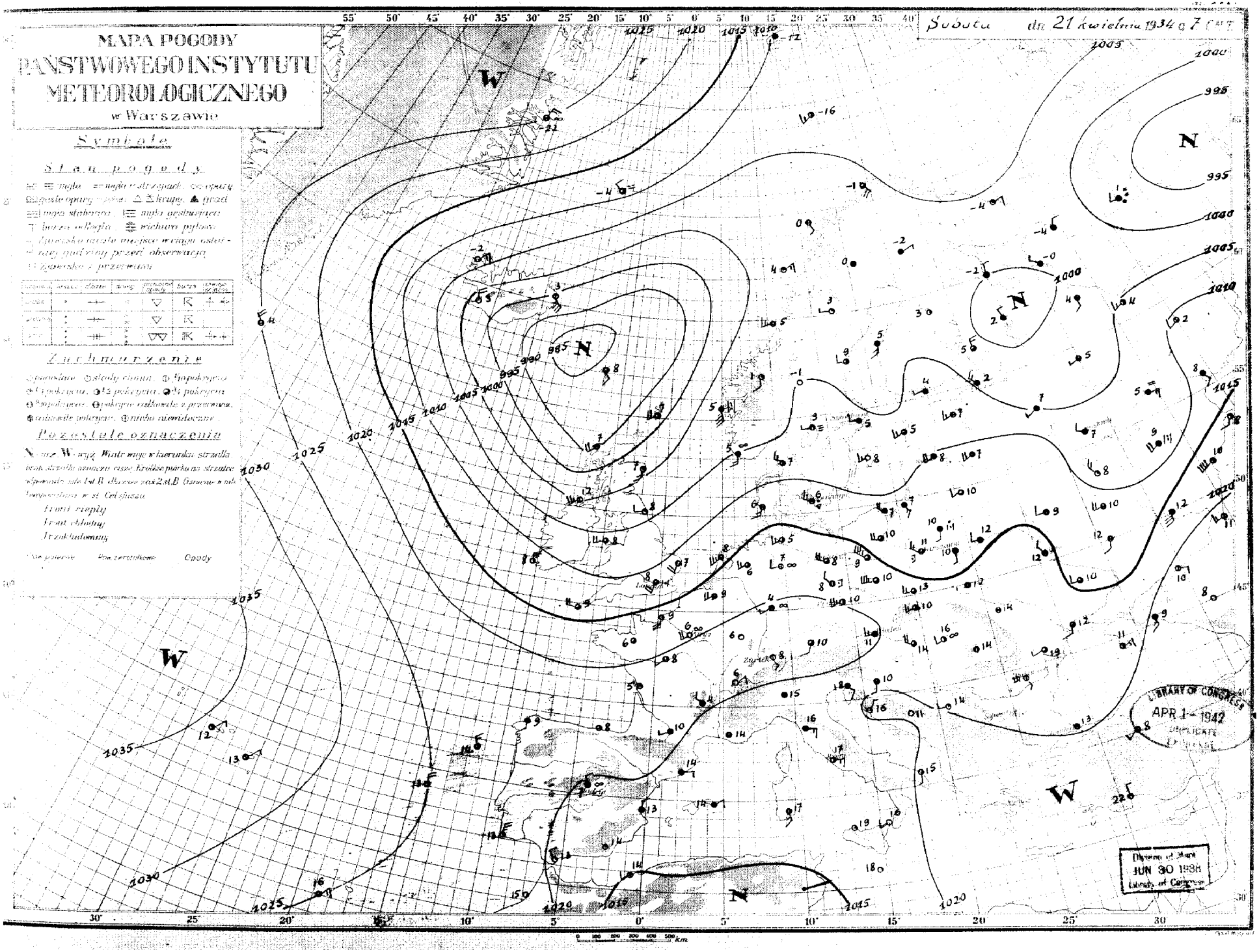
MAPA POGODY
PAŃSTWOWEGO INSTYTUTU
METEOROLOGICZNEGO
w Warszawie
Sobota dn. 21 kwietnia 1934 o 7 CMT
Symbole
Stan pogody
Zachmurzenie
Pozostałe oznaczenia
Front ciepły
Front chłodny
Frontowy
Opady
LIBRARY OF CONGRESS
APR 1 - 1942
Division of Maps
JUN 30 1938
Library of Congress

Nazwa stacji	Dn. 20.IV. (piątek) 7gmt. JJJ	CL	CM	WWVhNh	DDFWN	BBBTT	UCnbb	Dn. 20.IV. (piątek) 19gmt. JJJ	CL	CM	WWVhNh	DDFWN	BBBTT	UCnbb	RRMME
Gdynia	10	01763	24303	09616	45309			20	01763	26303	10912	65401	00280		
Gdańsk	14	02007	12376	12624	xxxxx			32	02754	18125	12305	93190	–		
Bydgoszcz	10	02763	24414	11517	33201			80	02655	24115	12313	60302	00190		
Toruń	80	02646	00076	11516	50201			81	02654	26215	12013	60301	97180		
Poznań	53	03755	57428	12617	40300			41	02753	32114	12614	68202	00190		
Lesznica	46	01773	24114	12318	44205			75	02774	24115	12215	56300	01181		
Katowice	20	02764	28214	13318	40001			90	02756	28116	14016	63302	00190		
Kraków	10	01863	26304	12419	41901			84	02753	32124	14413	85408	00200		
Cieszyn	70	01853	28014	13718	51901			84	96644	04417	15715	78407	97221		
Zakopane	70	02873	24314	13916	61107			80	03874	32118	14313	78303	00171		
Hala Gąsienicowa	80	02744	04228	99110	77106			50	03644	26128	98607	87300	00121		
Mława	50	25747	14227	12014	70202			51	02744	20124	13011	80102	97170		
Płock	73	02753	24275	11816	60301			54	02644	24224	12615	60301	92180		
Warszawa	37	02763	28294	11516	70303			07	01690	24214	12212	80103	07170		
Łódź	80	02745	57515	xxx17	50401			07	02690	24114	13513	78201	03180		
Dęblin	83	02745	26455	12716	70307			40	01762	24212	13313	70301	97180		
Lublin	57	03646	59458	11816	70305			30	01642	00003	11614	72102	93181		
Kielce	20	02654	26314	12317	40104			50	01553	00013	14314	70300	95181		
Wilno	71	03743	24228	08717	5X808			67	81724	24227	09613	6X303	97180		
Suwałki	01	03790	20228	10914	57500			43	01753	26174	11810	83203	97160		
Lida	82	03754	16328	09816	70805			82	02655	16156	11111	90307	02180		
Grodno								50	02777	24227	09812	70305	00200		
Białystok	80	03728	24228	10517	50801			60	02695	00075	12312	80303	01171		
Leśna	60	62628	08128	03913	90806			60	61628	04178	10912	90209	03161		
Brześć n. B.	60	62628	32258	10516	70802			00	01690	32211	13716	90305	95180		
Pińsk	51	03555	04228	09018	70708			80	03648	30298	11913	90210	02180		
Łuck	10	02762	57405	08622	56607			80	02645	28305	12716	70310	00231		
Przemyśl	20	02663	59415	11721	48309			50	02653	28214	14216	76307	00230		
Lwów	71	01723	02615	10321	56406			44	02654	28525	13114	80305	00220		
Tarnopol	10	01762	40302	08924	50802			42	01654	24304	12528	60305	00260		

Nazwa stacji	Dn. 21.IV. (sobota) 7gmt. JJJ	CL	CM	WWVhNh	DDFWN	BBBTT	UCnbb	RRMME	Szczyt śnieżny	Stan lodowisk	Uwagi
[illegible]	62	02754	26456	12307	80407	04272					
[illegible]	80	02637	26358	12809	80305	02040					
[illegible]	80	02645	24475	13610	70105	97061					
[illegible]	62	02744	59315	13310	80407	97060					
[illegible]	80	02645	59715	15809	60309	00070					
[illegible]	74	02774	57355	14912	85407	96081					
[illegible]	13	02661	28315	16712	76303	03070					
[illegible]	17	02653	24375	16813	70108	02100				0000	
[illegible]	17	02851	24277	17513	70303	06102					
[illegible]	85	02853	20354	16410	80302	04052					
[illegible]	50	03638	04128	98104	90104	03021					
[illegible]	60	25748	22228	13709	90105	91061					
[illegible]	67	81634	24158	13709	90306	95081					
[illegible]	60	22637	26357	12911	90305	02081				0000	
[illegible]	50	03738	57458	14610	80407	00090				0005	
[illegible]	60	22648	24258	14211	90300	75071				0000	
[illegible]	60	61538	20358	14612	80401	92081				0000	
[illegible]	51	02635	24276	15013	60300	96091					
[illegible]	04	02690	20275	11910	66101	80040					
[illegible]	83	25646	28158	12409	90706	93030					
[illegible]	51	02652	26225	13311	80300	00050				0000	
[illegible]	05	02790	46331	10912	80303	00050					
[illegible]	07	03790	20128	12712	70802	00061					
[illegible]	00	02690	14115	13312	86300	97051					
[illegible]	60	62648	16158	14210	90402	97060				0000	
[illegible]	07	03690	24218	14912	80300	93080					
[illegible]	57	02621	14236	15112	90101	00070					
[illegible]	60	02637	26257	15413	80304	01111					
[illegible]	72	03655	20176	14312	80300	01100				0000	
[illegible]	80	61748	00058	15811	90303	03171					

Sposób zczytania aerologiczne

Nazwa stacji	Pilotaże 5m/s	200m	500m	1000m	1500m	2000m	3000m	4000m	5000m	6000m	7000m	Uwagi
Warszawa 20.IV	13°	WNW5	NW7	NW6								
Lwów ---	13°	–	W12	W11	W14							
Kraków ---	13°	–	WNW6	WNW4	WSW5							
Poznań ---	13°	W5	WSW7	W10	W14							
Kraków ---	17°	–	WNW4	WNW4	WNW6	WSW9	WSW13	W11				
Poznań	17°	WSW6	W8	W10								
Puck	17°	W8	W10	W10	W12							
Lwów 21.IV	7°	–	SSW4	SSW4	S1							
Kraków ---	6°	–	W9	W11	W7	W7						
Pińsk ---	5°	SW2	WNW1	W3	W6	W7	W12					
Poznań ---	7°	W4	W8									

Nazwa stacji	Wysokość m	Ciśnienie mm	Temp.	Wilgotn.	Nazwa stacji	Wysokość	Ciśnienie	Temp.	Wilgotn.	Uwagi
Lwów 20.IV, 9h	200	949	18	50-59						Inwersja ciśn. 701, wzr. temp. 0.0 temp. -0.4, skok inw. 20.
	500	917	16	50-59						
	1000	898	15	40-49						
	1500	846	14	40-49						
	2000	796	7	30-39						
	2500	744	3	50-59						
	3000	694	-1	40-49						

Stan atmosfery w dniu 21.IV. (sobota):

Cała niemal Europa jest w obszarze niskiego ciśnienia, którego środki zalegają: jeden nad wyspami Owczemi, drugi nad jeziorem Onegą i trzeci nad Rosją północną. Wysokie ciśnienie utrzymuje się nad Azorami i Bałkanami.

W Polsce: chmurno z rozpogodzeniami, miejscami deszcz. Temperatura od 7° do 13°.

Prognozowany przebieg pogody: [redacted] (niedziela):

Pogoda słoneczna o zachmurzeniu zmiennem, zazwyczaj gdzieniegdzie deszczami. Temperatura bez większych zmian. Umiarkowane wiatry z kierunków zachodnich.

By Transfer
U.S. Weather Bureau
JUN 20 1938

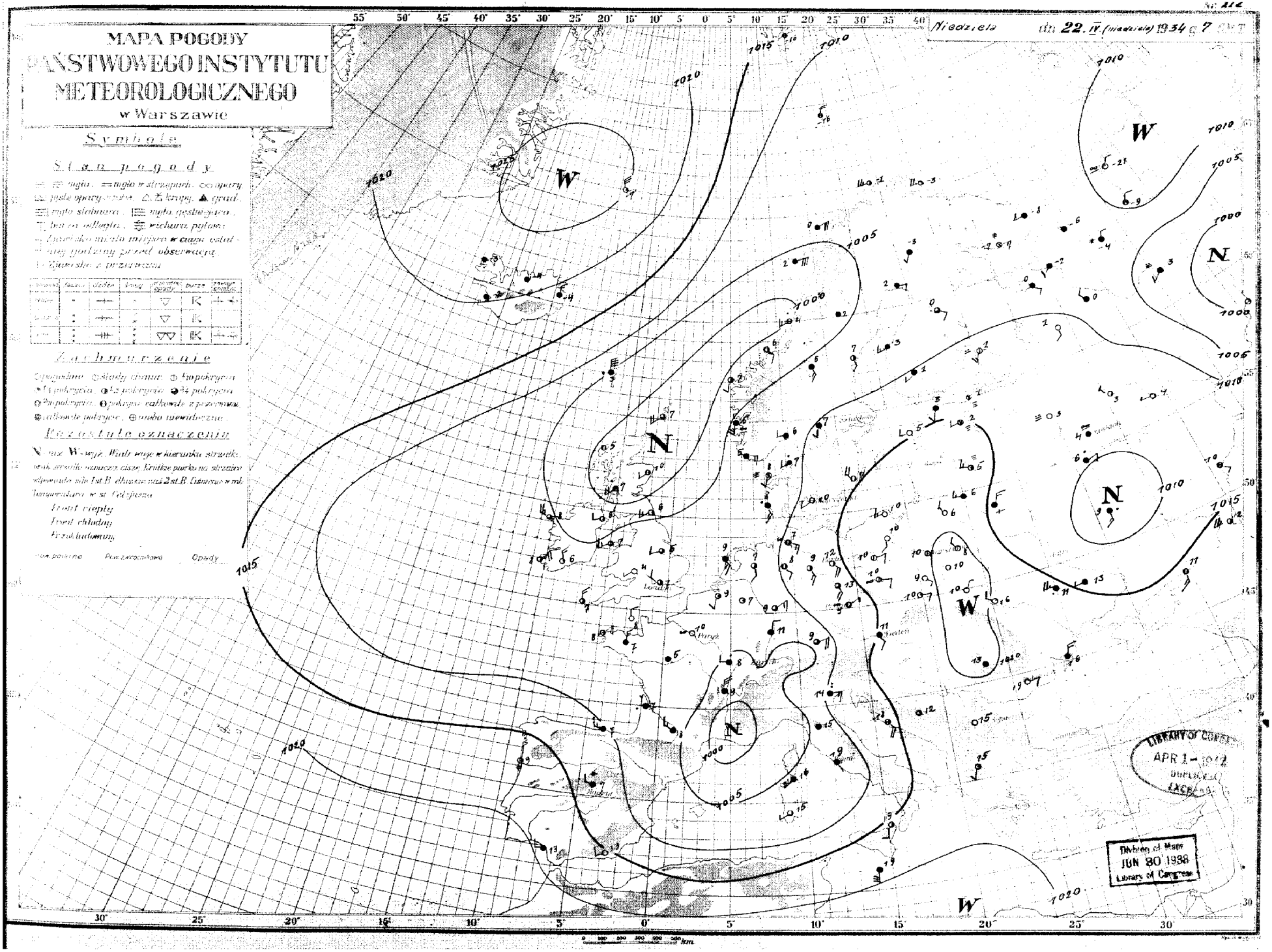
MAPA POGODY
PAŃSTWOWEGO INSTYTUTU
METEOROLOGICZNEGO
w Warszawie
Niedziela
dn. 22. IV. (niedziela) 1934 g. 7 GMT
Symbole
Stan pogody
Zachmurzenie
Pozostałe oznaczenia
Front ciepły
Front chłodny
Przekłuwający
Opady
W
N
LIBRARY OF CONGRESS
APR 1 - 1942
DUPLICATE
EXCHANGE
Division of Maps
JUN 30 1938
Library of Congress

Nazwa stacji	Dn. 21. IV. (poniedziałek)						Dn. 21. IV. (poniedziałek)						Dn. 22. IV. (niedziela)						Stan lodowiska	Uwagi
	JJJ	GGwwVVnN	DDFWN	BBBTT	UUuuDD	RRRmm	GGwwVVnN	DDFWN	BBBTT	UUuuDD	RRRmm		JJJ	GGwwVVnN	DDFWN	BBBTT	UUuuDD	RRRmm		
Bydgoszcz		60	25755	59415	15308	70207	00	01890	24403	15707	91202	01281		00	00890	20300	17907	60302	00171		
Grudziądz		80	81645	61475	15510	60005	00	00790	24210	16809	60302	94120		00	00690	00000	13908	60301	00520		
Bydgoszcz		80	02755	57615	16411	[illegible]	00	00790	00000	17109	50303	00120		00	00790	14200	18910	60300	00510		
Toruń	561	80	02755	59415	16012	50305	01	01790	28114	17109	60303	00130		00	00690	16200	18710	60301	97510		
Poznań	551	80	02755	57615	16414	40300	41	01642	26214	17209	60301	00140		00	01690	08202	16710	61804	00020		
Kalisz	571	66	02764	24226	16312	54303	04	01790	24214	16312	53300	00151		01	01790	00003	16808	95300	00021		
Katowice	[illegible]	77	02764	24416	17014	50902	70	01862	00002	17511	80302	00150		00	01890	45505	17200	53904	30030		
Kraków	[illegible]	80	03768	22278	17315	60203	82	03755	30118	17911	80301	91150		07	01590	08213	18910	75903	00040		
Tarnów	[illegible]	37	02853	18517	17218	50902	06	02890	18215	18012	57501	00191		07	02890	00015	16812	66701	00033		
Zakopane	[illegible]	93	02874	28376	16711	71300	80	02874	26214	18409	70503	96131		57	02873	04215	18606	70902	00001		
Biała Gorlicka	[illegible]	50	02857	02227	98706	60101	56	02855	32226	99004	70301	00081		—	—	—	—	—	—		
Mława	[illegible]	40	02746	59426	15011	50403	50	01843	28173	17306	80209	01121		00	00790	00000	10307	70205	97511		
Płock	[illegible]	70	02855	59525	15012	40303	00	00600	28120	16709	60303	97140		00	00790	12100	19509	70301	97020		
Warszawa	[illegible]	80	02645	28455	14213	50102	01	01753	26403	15010	60306	93140		01	01790	00002	19110	50601	00000		
Łódź	[illegible]	80	02737	57677	16213	40401	00	00790	26210	17409	60503	00140		00	00790	12300	18910	60000	00030		
Bełchatów	[illegible]	80	03648	28428	15414	60303	40	01764	24324	16711	60303	00150		10	01661	00031	20509	70302	00500		
Lublin	[illegible]	80	02896	61516	15813	63366	56	03646	26118	17117	60103	03150		00	00690	00000	20710	50300	00020		
Kielce	[illegible]	81	02645	57417	16374	40101	00	00540	00070	18308	70405	91141		00	00690	70100	19709	50300	00021		
Kielce	[illegible]	62	62655	24348	09908	95507	67	02453	28357	17407	81206	07141		51	04428	24328	17506	91313	01051		
Sosnowiec	[illegible]	64	22635	21457	12608	90201	60	02636	61476	14307	70406	08110		00	00790	28200	19806	80107	00011		
Łódź	[illegible]	60	62638	57448	12508	80404	50	01653	26353	12607	90305	03140		60	05538	28328	18306	90310	00048		
Grodno	[illegible]	30	03748	22358	70711	70101	30	28645	59455	12207	80206	70141		04	01890	28303	17407	80303	01021		
Białystok	[illegible]	50	02746	24258	12712	80803	50	03748	26278	04807	70308	70142		00	00790	26200	19407	70001	00021		
Leszno	[illegible]	60	03638	20178	11811	90704	60	02655	18155	13108	09205	70161		60	03628	61428	17107	90207	13042		
Brześć n/B.	[illegible]	60	22655	26358	14213	70402	50	01683	26213	15309	70301	03140		00	00690	28200	20208	70305	00020		
Pińsk	[illegible]	60	62538	24298	13312	90903	40	25564	24254	14210	80304	04151		10	02637	26447	18607	80206	94031		
Łuck	[illegible]	80	22658	28218	14012	80501	80	02654	28274	15511	80402	03172		50	01632	28302	19808	80103	00031		
Przemyśl	[illegible]	80	02645	61257	15816	66000	57	02655	26116	17813	70403	01161		04	01680	26123	20710	71102	00041		
Lwów	[illegible]	51	03664	30378	15512	90301	52	02654	28325	16611	70301	94150		11	01661	04102	20210	60300	00040		
Tarnopol	[illegible]	60	02758	20128	14315	80803	50	02656	24126	16612	70204	02161		00	00790	22200	20209	70203	00040		

Pilotaże

Nazwa stacji	Godz. 200 m.	500 m.	1000 m.	1500 m.	2000 m.	3000 m.	4000 m.	5000 m.	6000 m.	7000 m.	Uwagi
Lwów dn. 21	13⁰⁰	—	WNW7	WNW10	WNW13	W11					
Kraków "	13⁰⁰	W	W6	W6	W8						
Poznań "	13⁰⁰	W14	W14	W12							
Puck "	13⁰⁰	WNW5									
Lwów "	17⁰⁰	—	NW10	NW9	WNW9	WNW11					
Kraków "	17⁰⁰	—	W6	W7	WNW11	WNW9	WNW13				
Lwów dn. 22	6⁰⁰	—	NNE6	N9	NNW12	NW12	WNW14				
Kraków	6⁰⁰	—	ESE8	ESE8	SE7	SE7	SSE8				

Sprawozdanie meteorologiczne

Nazwa stacji	Wysokość barometru	Temperatura	Temp. Rzeczy	Kierunek wiatru	Siła wiatru	Stan nieba	Opady	Stan morza	Uwagi

Stan atmosfery: w dn. 22. IV. (niedziela)

Niemal cały kontynent europejski jest w obrębie niskiego ciśnienia, którego środki leżą: nad Anglją, dolnym Rodanem, Rosją środkową. Wysokie ciśnienie zalega nad Islandją, Afryką, Polską i Rumunją.

W Polsce: na wschodzie chmurno, pozatem pogodnie. Temp. 6° do 10°.

Przewidywany przebieg pogody: w dniu 23. IV. (poniedz.)

Stopniowy wzrost zachmurzenia aż do opadów, począwszy od południowego-zachodu kraju. Ciepło. Słabe, umiarkowane wiatry z kierunków południowych.

By Transfer
U. S. Weather Bureau
JUN 20 1938

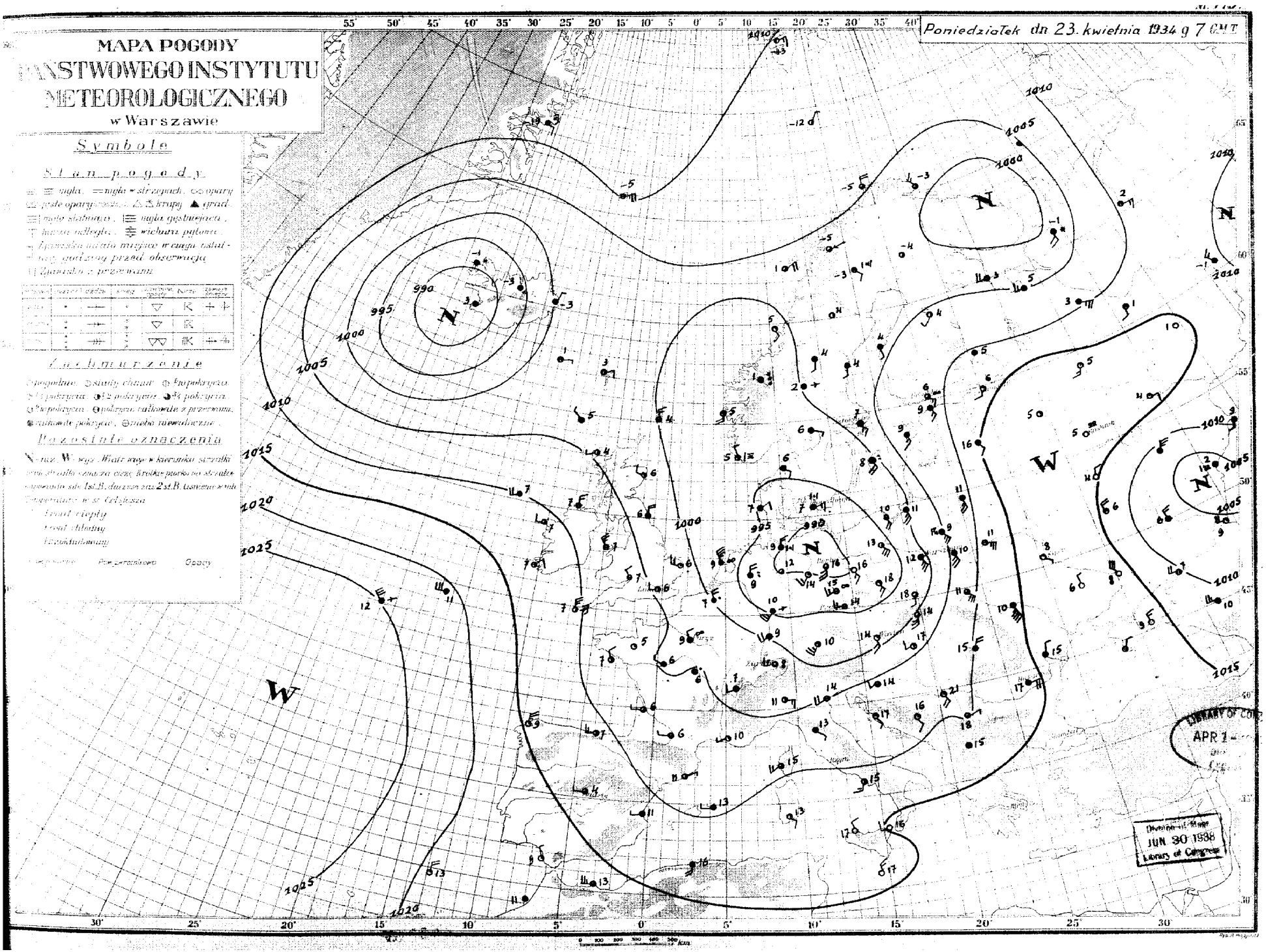
MAPA POGODY
PAŃSTWOWEGO INSTYTUTU
METEOROLOGICZNEGO
w Warszawie
Poniedziałek dn. 23. kwietnia 1934 g 7 GMT
Symbole
Stan pogody
Zachmurzenie
Pozostałe oznaczenia
Opady
N
W
LIBRARY OF CONG
APR 1
Division of Maps
JUN 30 1938
Library of Congress

Nazwa stacji	Dn. 22.IV. (niedziela). Tgmt.					Dn. 22.IV. (niedziela) Tgmt.					Dn. 23.IV. (poniedziałek) Tgmt.					Stan Zatmiar	Uwagi
	3.1.1.Cc	wwVVN	DDFWN	BBBTT	UCpabb	3.1.1.Cc	wwVVN	DDFWN	BBBTT	UCpabb	3.1.1.Cc	wwVVN	DDFWN	BBBTT	UCpabb		
Tromsø	10	01762	41503	15310	71706	00	01790	08303	10908	85711	00370						
Grimstad	00	02790	12515	14816	46817	01	02690	12415	10012	50809	00160	06	02790	12416	96210	88819	91720
Aberdeen	01	02790	45614	13516	36715	07	03690	45428	09014	40707	00160	72	02664	45725	95814	60715	00110
Turin						51	03754	10218	09214	50809	00170	53	02754	45614	94613	XXXX	00120
Brest	10	01762	45403	11716	31815	50	03858	43618	05914	50809	00160	50	02746	45476	95714	60810	00120
Lerwick	01	01790	41403	11518	41817	85	03565	43518	06014	53937	00180	50	01763	45603	92317	50817	00120
Helsinki	07	03790	12518	12016	40815	51	03865	12528	07514	60806	00170	05	01790	12214	93714	74828	00110
Berlin	57	02763	10426	13616	40813	51	03755	08428	09213	60105	00170	04	01890	16501	97918	40806	00110
Danzig	07	02990	14118	11915	50713	06	02990	0818	07116	57713	00181	37	02663	16115	99918	60701	00110
Zakopane	51	03983	04228	12813	60808	57	03881	04228	08811	70704	00140	10	01961	14511	XXX18	41703	00131
Budapest												80	25875	16515	00714	60403	91090
Wien												50	25858	18528	87907	70703	92071
Wien	00	01890	12302	17015	35707	03	03790	10328	13111	67709	00150	31	25744	12627	00810	76710	92091
Plock	00	01890	45303	13316	45814	07	03690	12328	10413	50809	00160	62	82634	12228	98711	80605	91001
Warszawa	01	02790	12314	15714	48906	52	02644	12427	11312	70810	00150	67	03743	45528	99312	60809	00100
Lwów	19	02764	10315	13916	48813	57	03745	10418	09213	50811	00160	57	02744	43415	92515	60811	00110
Berlin	01	01790	08303	17015	40708	50	02756	06506	13113	50809	00160	62	03745	10528	02112	60811	00100
Lublin	10	01772	08403	17913	55611	57	03634	10415	14611	70807	00150	50	03628	45628	03112	60806	00070
Kiev	01	02690	10317	15117	38809	60	03638	43428	10313	40710	00150	62	03646	43428	99714	60807	00090
Wilno	10	01771	24121	16815	50807	04	01690	00002	16012	45801	00150	57	026X3	14516	09011	6X813	00050
Szwajcar	10	01752	24112	18314	30607	00	00790	20213	16610	65402	00140	33	22752	47578	05210	07914	97070
Lille	10	01654	24214	17813	50807	00	00690	24100	16012	60803	00150	83	02743	45615	09811	60809	00020
Groningen	10	01984	12104	16215	50906	00	01790	12103	14909	85800	00160	90	03848	45658	05310	70813	97061
Königsberg	10	01763	14203	18114	50805	00	02790	00017	15112	68803	00151	60	95628	45598	04909	80814	02082
Łódź	20	01644	08214	17414	50703	00	00690	12110	17009	90603	00150	77	02654	45416	10210	70713	00030
Berlin	10	02664	08214	18114	50808	00	01690	12213	15911	05805	00150	60	03648	14558	06110	70811	03080
Paris	50	02657	32717	18912	50300	00	01690	06113	18211	64500	00130	07	02796	10517	11511	608:1	00070
Lwów	40	01763	04203	18413	50906	01	01790	10203	17909	82501	00130	90	20758	45628	11510	70605	91041
Przemyśl	67	02644	10216	16715	43811	60	02637	41327	14313	60905	00160	60	02647	10127	05414	70606	00100
Lwów	43	01784	10315	17313	49709	41	02664	12416	15413	50803	00140	51	02644	45615	06911	75802	92040
Tarnopol	01	01790	30304	17913	40805	01	01790	08103	17511	60802	00150	57	02764	12228	10610	60808	00060

Pilotaże — Sondowania aerologiczne

Nazwa stacji	Godz.	200m	300m	500m	1000m	2000m	3000m	4000m	5000m	6000m	7000m	Uwagi
Kraków 22.IV	13⁰⁰	–	ESE14	ESE18	SE17	SSE11	S10	SSW13				
Poznań	17⁰⁰	ESE9	SE9	ESE11								
Kraków	18⁰⁰	–	ESE11	SE8	S7	SW9						
Jabłonna	15⁰⁰	SSE5	SSE5	SSE9	SSE11	S11	SSW10	S12	SW9	W9		
Warszawa 23.IV	6⁰⁰	E11	ESE12									
Lwów	6⁰⁰	–	SSW11	SSW13	S15	SSW13						
Kraków	6⁰⁰	–	S8	SSW14	SSW18	SSW20	SSW16					
Poznań	6⁰⁰	SE10	S20	S14	S16							

Sondowania aerologiczne

Nazwa stacji	Godzina	Wysokość	Temp.	Wilg.	Kierunek	Siła	Wilg.	Temp.	Kierunek	Siła

Stan atmosfery: w dniu 23.IV. (poniedziałek):

W dalszym ciągu cały niemal kontynent europejski jest pod wpływem niskiego ciśnienia, którego środki zalegają: jeden nad Niemcami, drugi nad Islandją, trzeci nad morzem Barenta, czwarty nad dolną Wołgą. Wysokie ciśnienie utrzymuje się nad Atlantykiem, Azją, dorzeczem Dniepru, oraz Rosją środkową. W Polsce: naogół pochmurno, miejscami deszcz. Temper. od 10° do 14°.

Przewidywany przebieg pogody: w dniu 24.IV. (wtorek)

Pogoda o zachmurzeniu zmiennem z przelotnemi deszczami oraz ze skłonnością do burz. Nieco chłodniej. Umiarkowane, chwilami porywiste wiatry z kierunków zachodnich.

By Transfer
U. S. Weather Bureau
JUN 20 1938

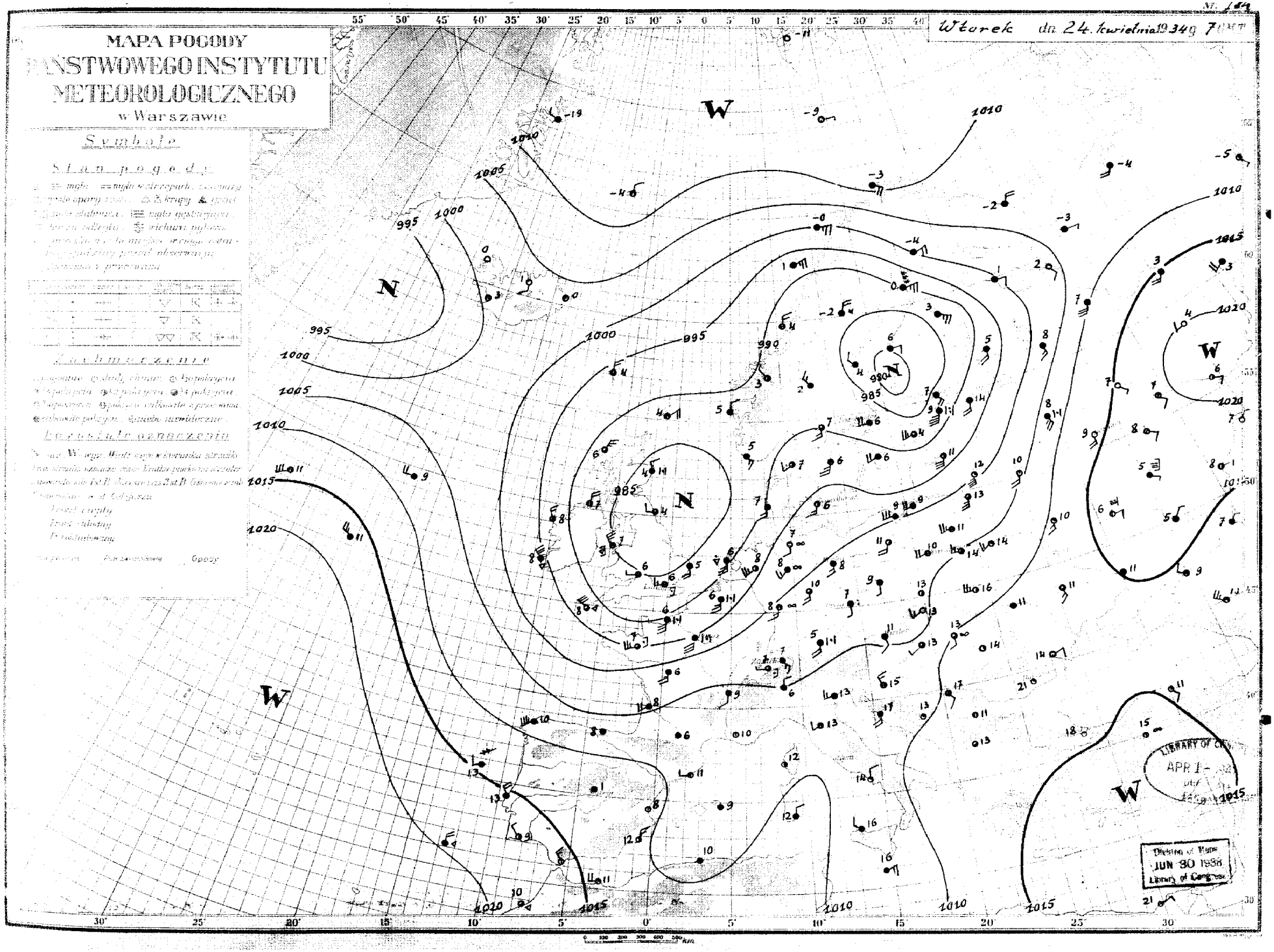
MAPA POGODY
PAŃSTWOWEGO INSTYTUTU
METEOROLOGICZNEGO
w Warszawie
Symbole
Stan pogody
Zachmurzenie
Pozostałe oznaczenia
Wtorek dn. 24. kwietnia 1934 g. 7 GMT
W
N
1010
1005
1000
995
1015
1020
985
990
980
Division of Maps
JUN 30 1938
Library of Congress

Nazwa stacji	7h 23.IV. (poniedziałek) Cg	wwVhN	DDFWN	BBBTT	UCphh	13h 23.IV. (poniedziałek) Cg	wwVhN	DDFWN	BBBTT	UCphh	RRMME	7h 24.IV. (wtorek) Cg	wwVhN	DDFWN	BBBTT	UCphh	RRmm
Gdynia	14	01763	09614	89517	60709	90	28758	20398	88814	80207	02272	60	03658	24628	97609	80374	95361
Grudziądz	70	05654	53724	89724	30720	52	02653	24455	92214	70300	05240	52	02645	20327	02110	80307	97030
Bydgoszcz	80	13645	49785	89623	30811	80	03648	18428	93115	60304	03241	17	02652	51414	01711	73109	01070
Toruń	80	02655	51515	85924	30813	82	02654	20396	93114	70301	02251	83	02764	53415	00710	10319	97080
Poznań	90	14748	[illegible]	91419	50303	92	13645	55827	94115	60304	03220	50	03648	18428	02309	70301	00070
Kalisz	66	81664	[illegible]	92820	43503	75	01773	49414	94415	65300	00240	71	01773	20304	02611	78319	00080
Katowice	30	02865	55716	91519	33300	90	93757	18477	00613	60308	01211	70	02866	18316	04413	60902	02061
Kraków	10	02764	[illegible]	97123	20805	01	01890	00014	01712	70201	97230	14	01853	00004	05313	59103	00040
Cieszyn	37	02853	74417	98120	38203	44	01962	06294	01113	xxxxx	03211	37	02854	14216	04813	50300	00081
Zakopane	70	01873	16613	99116	40300	70	01863	16803	01013	41203	00180	70	02873	20306	03813	58001	00040
Hala Gąsienicowa	50	02854	[illegible]	88708	40401	54	01753	49614	88607	50104	00121	40	03843	49718	89405	67204	00020
Mława	20	02744	12524	94320	50715	50	02746	18606	95714	60209	00220	50	02746	20426	03410	60213	00080
Płock	10	06644	49524	92623	30817	03	01690	20283	95514	60303	91231	10	02754	20214	03412	60309	00080
Warszawa	80	25753	14474	94320	66817	57	02734	53585	96713	50205	91230	57	02747	20426	03910	76211	00070
Łódź	40	32644	51844	93922	30807	50	02743	16385	97213	65103	92230	09	02665	18215	04410	70313	00060
Dęblin	80	02765	49655	97724	40811	41	02753	18484	99814	50211	97240	07	01790	26313	05113	60303	00080
Lublin	70	01653	49713	98622	40818	46	02634	00075	01314	60417	97201	05	01690	57623	07312	63305	00080
Kielce	80	02655	51515	96122	20806	80	81538	57578	01913	60407	01231	57	02654	00015	05413	50105	02081
Brześć	61	226x4	14558	03112	7x815	58	026x1	12517	97713	77815	94141	17	027x2	18515	00413	66208	03101
Suwałki	33	70644	45658	99914	70909	63	25636	47978	96674	70702	03161	60	03747	55718	00610	71212	00080
Lida	62	03745	45658	04713	60809	60	03648	47728	00512	80807	01150	07	02790	51515	03713	[illegible]	94080
Grodno	80	02857	12627	99714	70814	60	95638	12528	96272	90703	04161	09	02890	22507	01311	79312	92071
Białystok	77	03768	45598	99816	60813	60	03638	18298	98512	90505	10172	80	02757	20317	03811	70312	00091
Wilno	05	01690	51474	04916	50709	80	03638	49418	01912	80603	01161	00	01690	20113	03815	56305	92090
Baranowicze	02	22690	14358	01317	60812	90	95478	08258	01114	60409	01200	00	02690	24315	05414	56307	97080
Pińsk	41	03765	18578	07314	50810	41	03664	12528	03813	70603	94161	00	01790	20313	05314	64203	00100
Łuck	67	61644	47518	06613	80707	50	01762	47412	04015	80501	91170	10	01761	18401	06918	[illegible]	00070
Przemyśl	20	02664	51414	01724	33606	00	01690	51303	03418	44107	00240	00	01690	53302	06518	32005	[illegible]
Lwów	72	02644	45415	03719	65904	73	01781	20312	01415	50804	00200	01	01790	23503	07016	45302	[illegible]
Tarnopol	52	03754	12128	07315	70805	50	01662	12112	05515	70805	92191	01	01790	16903	08317	[illegible]	00090

Stan lotniska | Uwagi

Sprawozdania aerologiczne

Pilotaże

Nazwa stacji	Godz.	200m	500m	1000m	1500m	2000m	3000m	4000m	5000m	6000m	7000m	Uwagi
Lwów, 23.IV	13⁰⁰	–	S11	SSW12	SW15	SW20						
Kraków, –"–	13⁰⁰	–	SSW15	SSW17	SW18							
Lwów, –"–	17⁰⁰	–	SW19	SW20	SW22							
Kraków, –"–	17⁰⁰	–	WNW17	WSW11	SSW20	SSW23	SW24					
Lwów, 24.IV	6⁰⁰	–	SSW14	SSW16	SW24							
Kraków, –"–	6⁰⁰	–	SW4	SW8	SW8	SW13	SW19					
Wilno, –"–	7⁰⁰	SSW10	SW13	SW11	SW21							
Poznań, –"–	6⁰⁰	S9	S9	S9								
Jabłonna –"–	7⁰⁰	W9	W11	W13	WSW12	WSW21						
Gdynia –"–	8⁰⁰	WSW9	WSW11									

Sondaże

Nazwa stacji	Wysokość	Ciśnienie	Temp.	Wilgotn.	...	Uwagi

Stan atmosfery: w dniu 24.IV. (wtorek):

Rozległy obszar niskiego ciśnienia ze środkami nad zatoką Botnicką i morzem Północnem, pokrywa całą Europę z wyjątkiem Rosji południowo-wschodniej. Wyż Azorski sięga nad półwysep Pirenejski. W Polsce: pogoda o zachmurzeniu zmiennem. Temperatura od 9° do 17°.

Przewidywany przebieg pogody: w dniu 25.IV. (środa):

W dalszym ciągu pogoda o zachmurzeniu zmiennem z możliwością przelotnych deszczów. Temperatura bez większych zmian. Umiarkowane, na wybrzeżu dość silne wiatry południowe i południowo-zachodnie.

By Transfer
U. S. Weather Bureau
JUN 20 1938

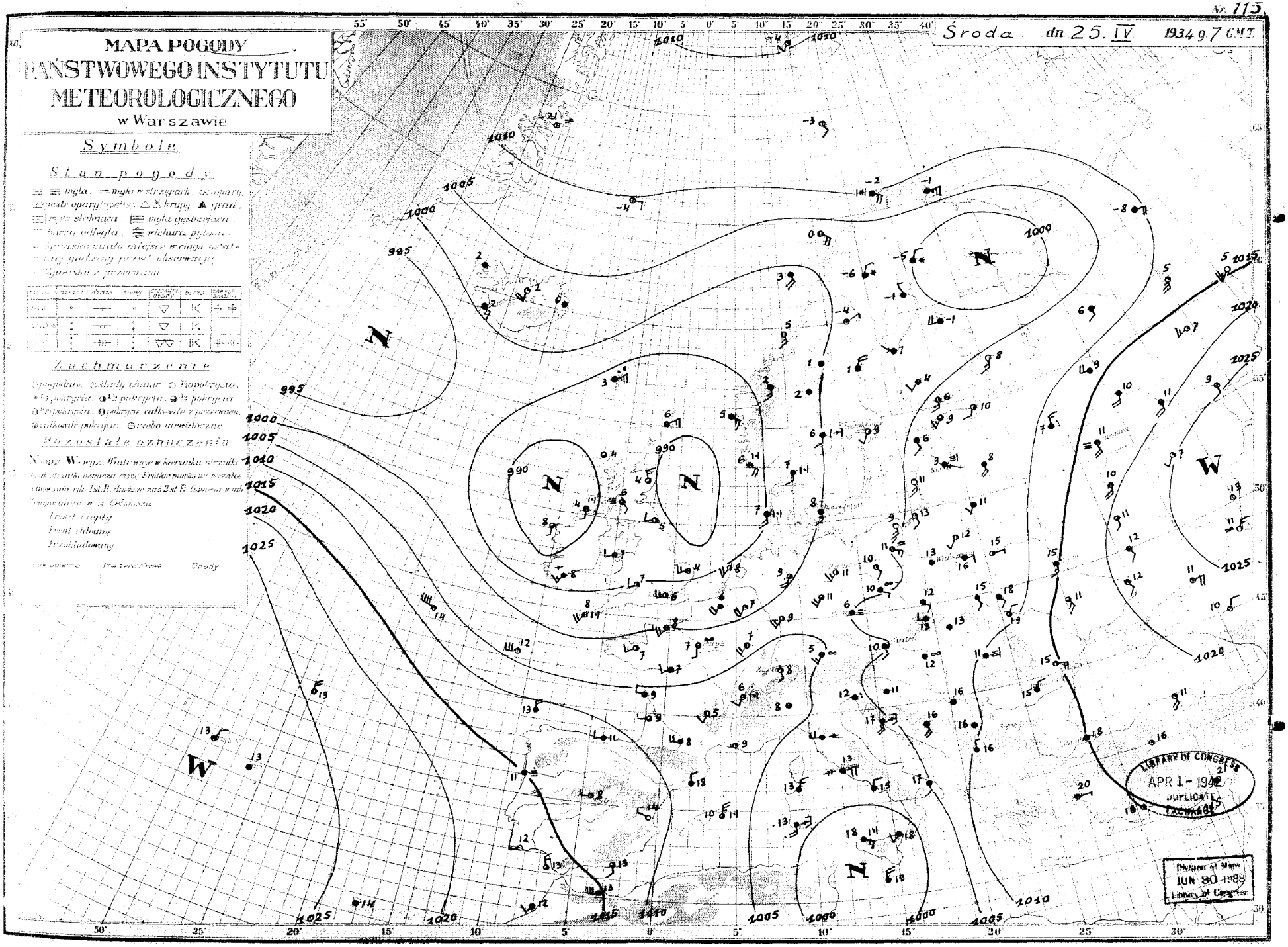
Nr. 115.
Środa dn 25. IV 1934 g 7 GMT
MAPA POGODY
PAŃSTWOWEGO INSTYTUTU
METEOROLOGICZNEGO
w Warszawie
Symbole
Stan pogody
Zachmurzenie
Pozostałe oznaczenia
Front ciepły
Front chłodny
Przekładowany
Opady
N
W
LIBRARY OF CONGRESS
APR 1 - 1942
DUPLICATE
EXCHANGE
Division of Maps
JUN 30 1938
Library of Congress

Nazwa stacji	Dn. 24.IV. (wtorek)					Dn. 24.IV. (wtorek)					Dn. 25.IV. (środa)					Stan atmosfery	Uwagi
	LLLCL	WWVbN	DDFWN	BBBTT	UCPPP	LLLCL	WWVbN	DDFWN	BBBTT	UCPPP	LLLCL	WWVbN	DDFWN	BBBTT	UCPPP		
Gdynia	45	02764	24315	01612	60302	73	05664	16314	01709	80803	92272	00	00590	14300	04609	80301	00140		
Gdańsk	80	03648	51528	03316	60301	53	01743	14214	03110	80401	96150	00	01690	14133	06012	76304	00020		
Królewiec	80	03648	49778	02412	60300	52	03642	00016	02610	76301	91140	00	04490	00030	05911	90303	00010		
Tczew	60	61748	57318	03012	70301	67	02744	16157	02911	80901	93160	07	01590	16233	05312	80301	91030		
Toruń	80	25765	14377	02012	50701	41	02763	16215	01911	70300	97140	00	01790	10203	04810	81310	00040		
Łeszczyn	66	02664	24115	02412	74900	43	02564	26216	01612	78806	91161	74	01773	16274	04310	92312	97021		
Bydgoszcz	70	02865	20516	00618	42810	50	03868	10128	03810	80302	00190	07	03790	16318	05712	80300	92040		
Kraków	80	02854	53515	01720	28705	82	03855	53518	03916	40103	00210	51	03765	10228	06312	80303	01070		
Poznań	70	02854	18616	01219	36705	03	02890	14628	02115	40302	00211	32	02852	14218	05613	50207	00051		
Zakopane	81	61764	16916	02612	51701	11	03782	18478	02114	50001	97140	03	03790	24228	05313	50001	97040		
Bielsko Biała	60	61858	49828	90205	67201	40	03853	49778	90008	57703	02081	07	03890	51528	91507	50404	00070		
Mława	60	62748	16228	05011	70201	54	03743	12128	04210	77701	97140	10	02741	00005	07411	86206	03051		
Płock	67	10635	16278	03713	50801	07	03690	08128	02411	80802	97141	00	02790	00005	06412	74305	03061		
Warszawa	52	03744	08128	03314	60204	52	22635	14298	01911	80904	05151	02	03790	00018	06213	68305	02071		
Łódź	30	81748	08228	03413	60703	80	03748	10228	01212	70703	97040	01	02790	12205	06112	78204	00040		
Dęblin	87	02764	08205	04118	40807	41	03743	30218	04911	80211	00200	01	03790	14208	06914	70302	95081		
Lublin	80	02747	12417	04018	40810	46	02634	16226	04617	66409	04191	07	03690	08328	07714	66303	00070		
Kielce	81	02745	16217	01820	30809	41	03655	00018	04912	60403	00201	07	03690	10118	06712	70103	10072		
Kielce	70	02745	22425	04814	4x311	73	044x3	12116	05512	66303	00160	5x	03638	20278	07411	8x408	04091		
Sandomierz	83	03745	20318	05213	58205	72	11646	20178	05510	80904	91140	60	02645	16225	08010	81104	02070		
Lwów	11	02753	20325	06215	55104	51	03755	00028	06312	70300	00160	51	02752	20124	08712	70304	08080		
Drohobycz	70	02875	20325	03915	60300	30	93648	08228	03712	80902	94161	10	01890	20123	05712	84305	10081		
Borysław	05	03790	20228	05814	60340	60	96618	24398	04611	90300	06112	10	01762	20112	07412	80303	11082		
Tarnów	70	02755	51315	04619	40100	80	03648	00018	04914	80802	00200	40	02664	00015	07916	65300	00070		
Nowy Sącz	64	03655	18228	05818	40903	90	07685	14215	03915	60806	93190	00	03690	08128	07516	66303	97080		
Przemyśl	10	03764	20418	06519	47602	01	03690	16228	06317	60300	00200	00	01790	08114	07915	68503	00110		
Lwów	12	02761	51408	06721	36603	01	01790	14313	07515	65400	00220	01	02790	14318	07816	77401	00080		
Przemyśl	27	02663	53315	05923	33903	07	02680	18115	06716	50101	00230	07	02680	26117	07514	60104	00070		
Lwów	77	02762	20615	07120	40301	43	01662	14314	07315	60403	00200	41	03782	14228	07315	67207	00100		
Tarnopol	02	02790	10118	08521	30300	01	01790	00003	08118	70801	00230	50	02765	12115	07618	60203	00100		

Spostrzeżenia o burzach

Miejscowość	Dzień	2000	2030	2100	2130	2200	2230	2300	2330	2400	2030	Uwagi
Kraków	24.IV	13⁰⁰	–	SSW12	SW12	SW20	SW16	SW9				
Poznań	–"–	13⁰⁰	SW4	SSW7	S7	S8						
Jabłonna	–"–	12⁴⁵	S1	S2	SSW9	SSW11	SSW15					
Poznań	–"–	17⁰⁰	S6	S5	SW5	SW4						
Kraków	–"–	17⁰⁰	–	SSW14	SSW15	SW12	SW16	SW16				
Lwów	–"–	17⁰⁰	–	SSW8	SSW9	SSW12	SSW14					
Pińsk	–"–	17⁰⁰	SE7	S5	SW6	SW8						
Warszawa	25.IV	6⁰⁰	SSW13	SW3	SW5	SW9	SW8					
Lwów	–"–	6⁰⁰	–	SSW8	SSW12	SSW10	SSW14	SSW12				
Kraków	–"–	6⁰⁰	–	ESE9	SSW8	SW9	SW12	SW17				
Poznań	–"–	7⁰⁰	SE3	ESE5	S3	S4						

Stan atmosfery: w dniu 25.IV. (środa)

Za wyjątkiem Rosji cała Europa znajduje się w obrębie obszaru niskiego ciśnienia, którego środki leżą: jeden nad morzem Białem, drugi nad morzem Północnem, trzeci nad Irlandją, czwarty nad Sycylją. Wyż Azorski sięga nad półwysep Pirenejski.

W Polsce: zachmurzenie zmienne. Temperatura od 9° do 18°.

Przewidywany przebieg pogody: w dniu 26.IV. (czwartek)

Naogół chmurno z rozpogodzeniami. Dość ciepło. Słabe wiatry z kierunków południowych.

By Transfer
U. S. Weather Bureau
JUN 20 1938

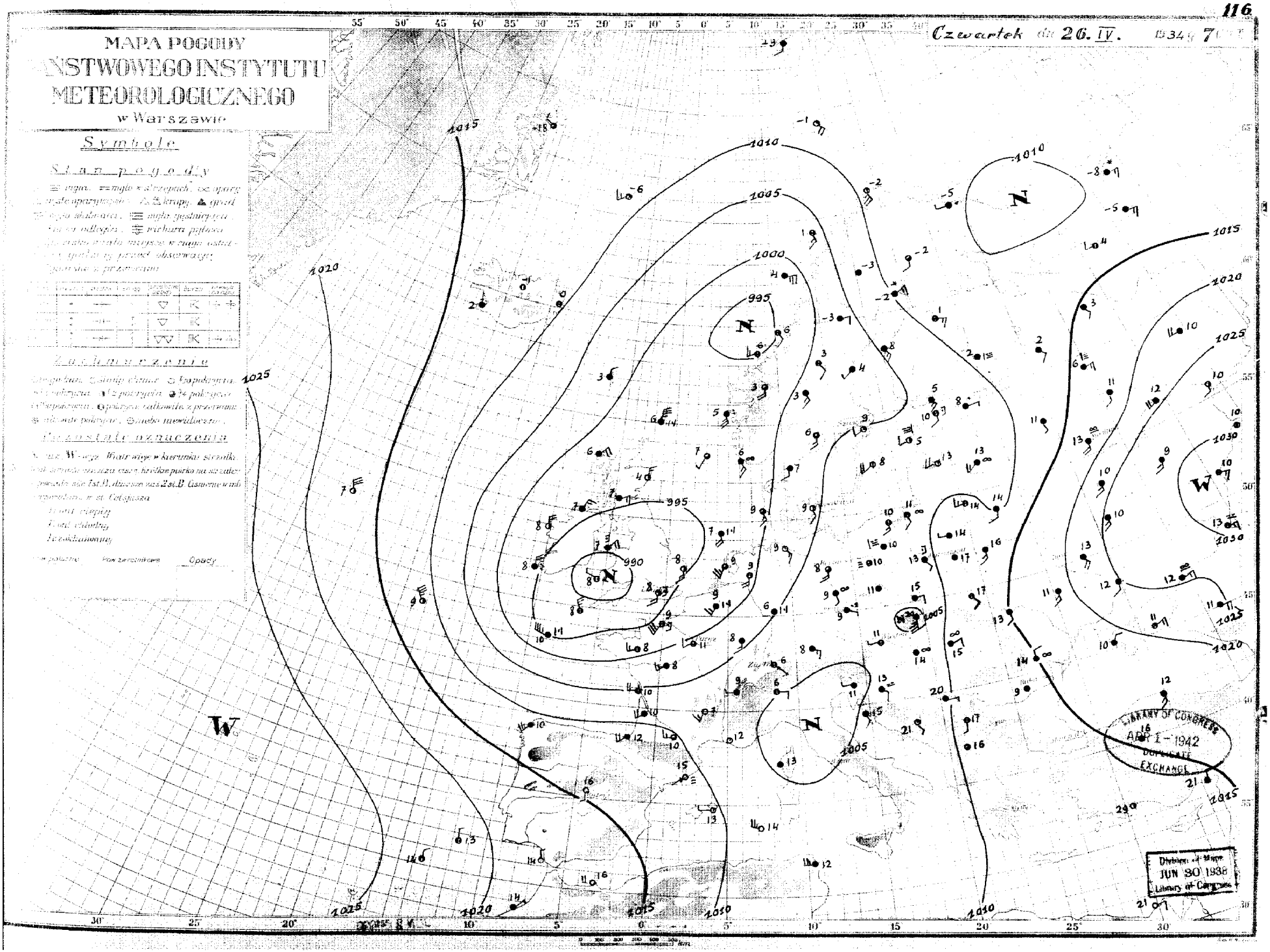
MAPA POGODY
PAŃSTWOWEGO INSTYTUTU
METEOROLOGICZNEGO
w Warszawie
Czwartek dn. 26. IV. 1934 r.
Symbole
Stan pogody
Zachmurzenie
Pozostałe oznaczenia
Opady
LIBRARY OF CONGRESS
APR 1 - 1942
DUPLICATE
EXCHANGE
Division of Maps
JUN 30 1938
Library of Congress

Nazwa stacji	Dn. 25.IV. (środa) 13gmt. JJJ	C_L	C_M	wwVhN$_L$	DDFWN	BBBTT	UCHabb	Dn. 25.IV. (środa) 18gmt. C_L	C_M	wwVhN$_L$	DDFWN	BBBTT	UCHabb	RRMME
Gdynia	563	30		02758	12218	05211	85702	50		03758	18328	03513	70803	00170
Grudziądz	568	02		03690	16328	05317	50907	90		63538	14178	04713	80604	92170
Bydgoszcz	560	02		03770	14328	05516	40705	60		62648	12158	04315	70702	91171
Toruń	569	02		03790	14318	04817	50803	60		81648	14278	04614	80904	97190
Poznań	551	02		03790	12318	04216	50801	50		03768	12228	03513	70300	00180
Kalisz	573	66		02664	16127	03916	61301	63		61555	18158	04013	70401	93161
Katowice	109	02		03790	18328	05717	50300	62		61754	18128	06314	70403	91170
Kraków	556	51		03764	10228	06118	50002	52		03765	28178	06015	70803	97190
Cieszyn	78	07		02890	12228	06615	50207	03		02890	14228	05615	60401	00191
Zakopane	561	50		03768	12328	06115	50001	60		61658	16428	05114	60702	00160
Hala Gąsien	75	50		03858	18428	92708	50001	52		03745	49628	91408	70702	97090
Mława	105	07		03890	12228	07115	60703	62		03734	12228	06014	80704	00150
Płock	106	07		03790	12128	05515	60007	67		81644	16128	05215	80501	91161
Warszawa	552	62		03744	12228	05817	60804	12		03642	00028	05714	90601	01171
Łódź	554	50		03748	12328	05516	60704	80		61538	14158	05914	80401	97160
Dęblin	566	02		03790	14328	07118	60300	50		03758	10128	06316	70702	00190
Lublin	555	50		03653	08028	07419	50904	50		03538	12128	07416	70300	00200
Kielce	559	52		03754	14228	06618	50300	52		03646	00028	05416	60603	00181
Wilno	553	10		02742	16227	08617	58303	57		04684	08128	07915	70701	00181
Suwałki	567	72		03755	18118	08716	50701	52		03652	16128	07814	80802	00160
Lida	571	01		03790	16128	09417	50300	02		03790	04128	08215	80804	00180
Grodno	76	50		03868	12218	07016	70400	02		03790	04228	08215	80804	00180
Białystok	570	02		03790	12128	07816	60903	02		03790	10128	06915	80803	00171
Leśna	103	50		03768	10228	07720	50704	50		03658	12128	08117	70302	00210
Brześć n. B.	565	60		03688	14228	07820	50901	60		03678	14128	07517	60801	97200
Pińsk	562	01		03790	10228	09021	50801	50		03638	16128	09518	60203	00220
Łuck	574	02		06790	20228	08624	20901	07		03790	14228	09012	80701	00250
Przemyśl	79	62		03636	18128	08322	40402	62		03635	00028	07917	60501	00230
Lwów	558	07		03690	18328	08920	50301	50		03648	14328	07917	80801	00210
Tarnopol	557	50		03768	00028	10519	70304	50		03658	12328	09916	70803	00200

Nazwa stacji	Dn. 26.IV. (czwartek) 7gmt. JJJ	C_L	C_M	wwVhN$_L$	DDFWN	BBBTT	UCHabb	RRmmE	Szata śnieżna (grubość pokrywy w cm)	(ilość opadu)	Stan lotniska	Uwagi
563	50			02656	16326	08310	80308	00260				
568	02			03590	00028	09710	90306	06020				
560	07			47290	00038	09910	90205	00060			0000	
569	02			03650	00038	09212	90305	00071				
551	50			46309	00039	08110	90305	00070				
573	53			45455	16158	08312	80311	04102				
109	51			03754	12328	07914	90705	04100				
556	51			03745	08228	09715	70300	97100			0000	
78	01			02890	04058	07714	90805	02121				
561	00			03890	16728	04820	37901	00070				
75												
105	50			03638	16128	11311	90209	02091				
106	50			05648	12128	10112	90307	12111				
552	67			12635	12158	09713	90102	01110				
554	60			04538	12258	09512	90003	91110			0005	
566	01			03690	04228	10316	70205	00110				
555	51			03642	20128	10618	66307	97101				
559	51			03654	06128	09416	70300	92111				
553	73			03763	24317	10614	70315	00131				
567	63			03633	20248	11413	97207	98100				
571	02			03790	24228	12115	60309	00120			0000	
76	50			03768	24118	07414	80209	—				
570	03			03790	26128	11814	80309	00101				
103	50			03658	12228	10918	70310	00130				
565	02			03690	00028	11517	70506	97130			0000	
562	01			03690	16328	12916	70208	00140				
574	01			03790	14228	12717	17308	00110				
79	07			02680	18125	11117	65705	00110				
558	52			03654	12227	11517	70305	00120			0000	
557	02			03790	12128	14614	80212	00120				

Spostrzeżenia aerologiczne

Pilotaże

Nazwa stacji	Godz.	200m.	500m.	1000m.	1500m.	2000m.	3000m.	4000m	5000m.	6000m.	7000m	Uwagi
Poznań 25.IV	13^{00}	SSE8	SSE7	SSE8	S15	S16	S14					
Warszawa —"—	17^{00}	SSE8	SSE8									
Lwów —"—	17^{00}	—	SE7	SSE5	S11	SSW16						
Kraków —"—	17^{00}	—	SE5	SSE5	S7	S8						
Poznań —"—	17^{00}	SSE7	SSE7	S7	S8							
Płock —"—	17^{00}	SSE7	S9	S8								
Lwów 26.IV	6^{00}	—	S12	S10	SSW13	WSW14						
Kraków —"—	6^{00}	—	E5	ESE8	S10							
Wilno —"—	7^{00}	WS	WNW7	WSW9								
Poznań —"—	6^{00}	SSE2	ESE1	ESE2	S6							
Gdynia —"—	8^{00}	S10	S5	SW4	SW8	SSW14	SSW15					

Sondaże

Nazwa stacji	Wysokość m	Ciśnienie mb	Temp. °C	Wilgotn. %	Nazwa stacji	Wysokość m	Ciśnienie mb	Temp °C	Wilgotn. %	Uwagi
Poznań	200	970	11	70-79						Inwersja
25.IV, 9h	500	936	10	60-69						ciśn. 897
	1000	891	8	60-69						temp. 7.6
	1500	839	4	50-59						wzr. temp. 0
	2000	789	2	50-59						skok inw. 70
	2500	742	−1	40-49						
	3000	696	−5	40-49						

Stan atmosfery: w dniu 26.IV. (czwartek):

Rozległa depresja ze środkami nad Anglją, morzem Norweskiem, dorzeczem Padu i Tatrami - ogarnia swym wpływem całą niemal Europę. Wysokie ciśnienie zalega Rosję i Atlantyk.

W Polsce: chmurno z rozpogodzeniami. Temperatura od 10° do 17°

Przewidywany przebieg pogody: w dniu 27.IV. (piątek):

Pogoda o zachmurzeniu zmiennem. Miejscami możliwy przelotny deszcz oraz słaba skłonność do burz. Temperatura bez większych zmian. Słabe wiatry z kierunków południowych

By Transfer
U. S. Weather Bureau
JUN 20 1938

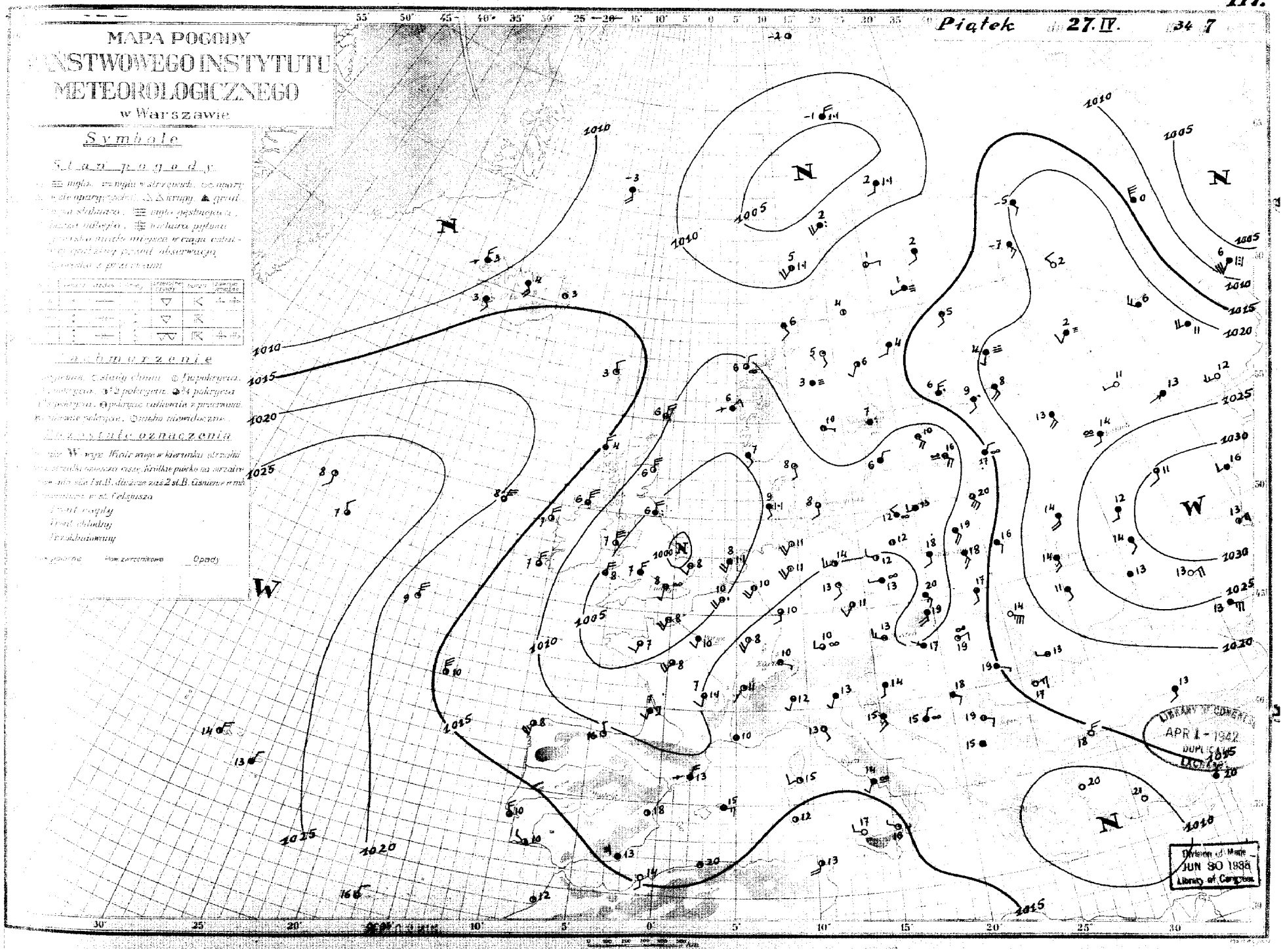
MAPA POGODY
PAŃSTWOWEGO INSTYTUTU
METEOROLOGICZNEGO
w Warszawie
Piątek 27. IV. 34 7
Symbole
Stan pogody
Zachmurzenie
Pozostałe oznaczenia
Trend ciepły
Trend chłodny
Przekładowany
Pow. zwrotnikowe
Opady
N
W
1000
1005
1010
1015
1020
1025
1030
LIBRARY OF CONGRESS
APR 1 - 1942
DUPLICATE
Division of Maps
JUN 30 1938
Library of Congress

Nazwa stacji	Dn. 26.IV. (czwartek) 13gmt						Dn. 26.IV. (czwartek) 18gmt						Dn. 27.IV. (piątek) 7gmt						Szata śnieżna	Stan lotniska	Uwagi
	JJJ	$L_C L_M$	wwVhN$_L$	DDFWN	BBBTT	UCnabb	$C_L C_M$	wwVhN$_L$	DDFWN	BBBTT	UCnabb	RRMME	JJJ	$C_L C_M$	wwVhN$_L$	DDFWN	BBBTT	UCnabb	RRmmE			
Gdynia	563	00	05790	08225	10312	86801	52	57543	10248	09011	90701	97161	563	50	05658	26228	08413	80207	96161			
Gradządz	565	62	03644	10178	09314	80905	52	03644	06128	07814	80803	91160	568	52	04464	12138	09012	90312	00100			
Bydgoszcz	560	52	81654	10258	09315	60703	50	03648	00078	07313	90803	92160	560	50	02644	00014	10012	90308	00081			
Toruń	562	62	03644	10178	09314	80905	62	03644	00078	06815	80703	01161	569	50	03638	22228	09512	90312	92100			
Poznań	551	52	03763	08228	08214	60805	60	03648	02258	06912	90805	97160	551	57	02734	26136	10412	90308	97100			
Kalisz	523	66	02665	04128	07014	80903	46	02564	04116	04216	80812	01182	523	53	45564	26127	09713	80318	91121			
Katowice	109	01	03890	18128	05224	40808	04	01890	00013	05218	62300	00250	109	50	43328	28038	10413	40308	00120			
Kraków	556	37	13755	51126	06027	10704	57	02864	08225	05520	49801	00280	556	57	03764	10328	09920	50205	00150			
Cieszyn	78	01	02890	20227	05325	30300	04	02890	04217	04821	46303	00271	78	50	43338	28238	10713	90307	00121			
Zakopane	56	03	03790	16728	07021	20209	03	03890	12228	04822	20501	00230	561	03	03790	16428	08319	40901	91140			
Hala Gąsien	75						07	03790	48428	90115	37803	00161	75	04	03790	51628	97414	37001	01090			
Mława	105	50	03748	04128	11114	80703	01	03790	04128	08317	87706	93180	105	50	02747	16127	10615	80207	00140			
Płock	106	57	03743	08278	09016	80808	07	02690	06125	06618	70300	92182	106	50	05538	24128	09713	90312	00121			
Warszawa	552	01	03790	10228	07822	50807	52	03744	12228	06120	70802	00230	552	07	03790	16228	08818	68108	00150			
Łódź	554	51	03743	08428	XXXXX	70807	04	02674	00025	05320	88603	00230	554	50	45228	24338	10023	90309	00130			
Dęblin	566	01	03790	14328	08326	40805	60	03648	12328	08322	40300	00260	566	07	03790	16224	10320	60312	00160			
Lublin	555	01	02690	47526	08228	26807	50	03638	45528	09221	60300	00280	555	51	03634	12328	11419	60305	00140			
Kielce	559	02	03690	10228	06725	40605	01	02690	10215	06322	40300	00250	559	52	03646	00028	10119	50307	00150			
Wilno	553	14	03742	00028	13720	57303	30	04650	04228	12317	77603	00140	553	04	02690	45615	10320	56107	00150			
Suwałki	567	77	03754	16128	12717	60302	02	03690	20528	11115	80802	00180	567	57	03642	16428	10118	60303	00130			
Lida	571	01	03790	00028	13021	50306	02	03790	08128	12618	70304	00220	571	52	02763	45425	13118	50301	00170			
Grodno	75	00	03890	08328	10720	67801	40	03758	10428	XXXXX	87900	XXXXX	75	07	02790	14527	09318	60302	00160			
Białystok	570	02	03790	08123	10721	60805	01	03790	08128	09820	70801	00230	570	00	02790	45417	10619	58306	00170			
Leśna	703	01	03790	16223	11726	40902	50	03658	16228	12221	60303	00270	703	43	03655	49328	14217	50101	00160			
Brześć n. B	565	00	03690	12228	09826	37805	60	03678	12228	10923	40302	00260	565	02	03690	12328	11918	57303	10160			
Pińsk	562	00	03790	14418	12724	47601	07	03790	12428	14321	70407	00250	562	42	03664	10228	15816	50209	00150			
Łuck	574	01	03790	14318	12823	50102	07	05790	12218	13519	70401	00240	574	07	03790	12328	14016	40303	00150			
Przemyśl	79	62	03644	18118	09528	30400	60	03638	10228	09724	30601	00310	79	07	02680	10115	12217	74305	00120			
Lwów	558	52	03654	12428	11920	60301	82	03654	14528	11823	40300	00240	558	43	03664	16227	12917	56307	00140			
Tarnopol	557	01	02790	12316	13126	50802	50	03658	12228	14220	50303	00280	557	50	03768	10228	15715	40201	00130			

Spostrzeżenia aerologiczne

Pilotaże

Nazwa stacji	Godz.	200 m.	500 m	1000 m	1500 m.	2000 m	3000 m.	4000 m	5000 m.	6000 m.	7000 m.	Uwagi
Wilno 26	13^{00}	N4	E4	SE11								
Lwów ---	13^{00}	–	S13	SSW11	SW13	SW17						
Kraków ---	13^{00}	–	SSW10	SSW8	SSW9							
Poznań ---	13^{00}	–	SE6	SE6	ESE5	SE7						
Warszawa ---	17^{00}	ESE7	SSE11	S17	S16							
Lwów ---	17^{00}	–	SSE11	S9	S10	S12	S15					
Kraków ---	17^{00}	–	S21	S14	S14	S14	S20					
Lwów 27.II	6^{00}	–	S21	S14	S22							
Kraków ---	6^{00}	–	S6	S6	S8	SSW9	SSW11					
Wilno ---	7^{00}	S14	S20	S24	S21	S15						

Sondaże

Nazwa stacji	Wysokość m	Ciśnienie mb	Temp. °C	Wilgotn. %	Nazwa stacji	Wysokość m	Ciśnienie mb	Temp. °C	Wilgotn. %	Uwagi

Stan atmosfery: w dniu 27.IV. (piątek):

Obszar wyżowy ze środkiem nad dolną Wołgą pokrywa całą Rosję, pozatem cała Europa leży w obszarze niskiego ciśnienia, którego jeden środek znajduje się nad Jan Mayen, drugi nad morzem Północnem.

W Polsce: chmurno z rozpogodzeniami. Temper. od 12° do 20°

Przewidywany przebieg pogody: w dniu 28.IV. (sobota)

Pogoda słoneczna o zachmurzeniu umiarkowanem, przy słabej skłonności do burz. Ciepło. Słabe wiatry z kierunków południowych.

By Transfer
U. S. Weather Bureau
JUN 20 1939

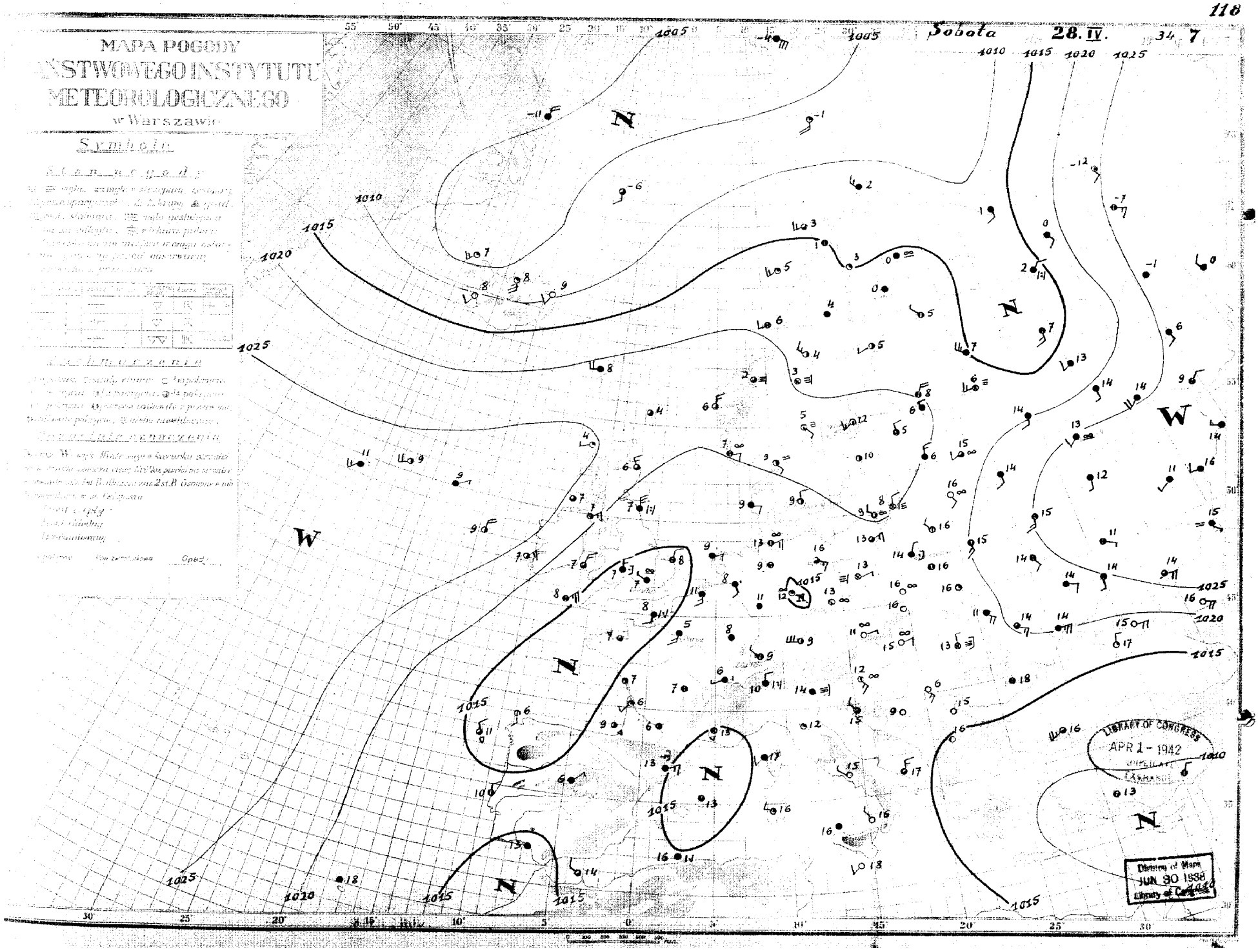
MAPA POGODY
NSTWOWEGO INSTYTUTU
METEOROLOGICZNEGO
w Warszawie
Symbole
Sobota 28. IV. 34 7
N
W
1005
1010
1015
1020
1025
LIBRARY OF CONGRESS
APR 1 - 1942
Division of Maps
JUN 30 1938
Library of Congress

Nazwa stacji	Dn. 27.IV. (piątek) 13 gmt. JJJ	CLCM	wwVhNL	DDFWN	BBBTT	UCHabb	Dn. 27.IV. (piątek) 18 gmt. CLCM	wwVhNL	DDFWN	BBBTT	UCHabb	RRMME	Dn. 28.IV. (sobota) 7 gmt. JJJ	CLCM	wwVhNL	DDFWN	BBBTT	UCHabb	RRmmE	Szata śnieżna	Stan lotnisk	Uwagi
Gdynia	563	20	02765	02316	12811	98306	50	46149	02239	15508	90207	00120	563	05	05690	28204	20409	80307	00180			
Grudziądz	568	52	03653	00028	12619	50305	57	02654	06227	14915	80306	00190	568	57	02553	04235	19911	80307	00080		0000	
Bydgoszcz	560	21	03744	26218	12419	40305	07	02690	00014	14017	50305	00200	560	54	02642	04415	19313	60305	00090		0000	
Toruń	569	82	03654	24128	12319	60801	17	02653	02126	13618	60304	00200	569	03	02690	06214	18914	68303	00100			
Poznań	551	92	81656	24228	12717	50305	57	02654	00017	14017	50303	00180	551	07	01790	04314	17615	50305	00120			
Kalisz	573	53	02714	28127	11915	60002	71	02674	28215	12616	63502	00191	573	xx	48109	00019	16614	8x311	00101			
Katowice	109	01	03690	30238	12317	70304	51	05553	08228	13214	90301	93191	109	00	05590	00030	16717	70303	00090			
Kraków	556	51	03665	24228	10722	50403	62	61655	30128	13317	80302	00240	556	00	05590	00030	17516	80206	97110		0000	
Cieszyn	78	50	02548	28228	12817	70305	64	02690	00014	13016	70201	97201	78	00	05490	00000	16716	60307	00091			
Zakopane	561	03	03690	16428	10019	40407	02	05690	00028	12816	57203	00210	561	00	00790	00000	16216	60105	00070			
Hala Gąsien	75	64	03654	51628	99012	47401	07	03690	51528	99511	47303	00150	75	00	00690	18300	01911	30307	00090			
Mława	105	13	03741	14128	12320	77205	52	03746	32128	14916	80209	00210	105	59	02735	04227	19012	90206	01101			
Płock	106	51	05634	28228	12019	70305	52	22635	04178	13316	90204	02191	106	00	44319	06139	18013	90307	93091			
Warszawa	552	02	03690	26228	11119	86102	53	95654	32376	12318	80203	92251	552	62	22525	02158	17114	90201	06121			
Łódź	554	50	04528	26338	12815	80303	60	47328	32158	13515	90103	93180	554	50	43445	14135	17115	90103	00100		0005	
Dęblin	566	01	03790	16108	10228	40300	81	03647	30158	12519	70305	97290	566	81	02655	28306	17516	70209	00120		0000	
Lublin	555	05	02690	08424	11025	89300	07	03690	03228	11920	76303	00260	555	57	02535	00036	16316	80307	00140		0000	
Kielce	559	52	03655	00028	09723	40300	52	03546	30228	13517	70106	00230	559	62	02534	14275	16718	70201	03131			
Wilno	553	06	02790	12417	11924	46401	01	03690	16328	14318	56109	00250	553	00	05590	12200	17616	60307	00110			
Suwałki	562	09	03790	16418	11026	47300	09	03690	30218	14117	85409	00260	562	19	02652	00016	24115	80106	06111			
Lida	571	52	03763	45428	13722	40300	52	03764	12328	16316	50310	00230	571	50	02762	16314	18616	50304	00090		0000	
Grodno	76	07	02890	12516	10524	50300	07	03790	12428	12218	60304	00250	76	00	00890	30110	16616	60901	00100			
Białystok	570	03	03790	14318	11526	40301	04	03790	12328	13420	40305	00260	570	04	01719	28102	17116	60305	00110			
Leszno	103	50	03658	47228	14521	40201	50	03648	12228	15818	50102	00160	103	50	03658	26228	18115	60303	00110			
Brześć n/B	565	02	03690	10328	12222	48803	67	03574	10128	13917	50306	00250	565	05	01690	12113	17018	50305	00100		0000	
Pińsk	562	02	03790	12428	16218	40301	57	03665	10228	16717	50504	00200	562	01	02790	14326	20515	51307	00130			
Łuck	574	02	02790	45628	13921	47102	07	01790	12314	15416	50404	00220	574	07	02790	12315	17915	60303	00090			
Przemyśl	79	24	01662	10204	10726	43901	60	02645	00015	12720	60307	00260	79	xx	08419	32149	17914	9x309	97110			
Lwów	558	07	02790	12404	11822	40802	53	02663	12325	13018	40404	00220	558	01	01790	00003	17116	60302	00090		0000	
Tarnopol	557	50	02765	12325	13522	40304	51	03668	12218	14618	60304	00230	557	50	03768	12228	18314	50304	00110			

Spostrzeżenia aerologiczne

Pilotaże

Nazwa stacji	Godz.	200 m.	500 m.	1000 m.	1500 m.	2000 m.	3000 m.	4000 m.	5000 m.	6000 m.	7000 m.	Uwagi
Kraków 21.IV	13⁰⁰	—	W4	SSW3	S6	S7	S15					
Poznań —"—	13⁰⁰	SW5	WSW5	WNW4	W5	SW4						
Jabłonna —"—	13⁰⁰	WNW4	W7	WSW11	SSW13	S16	SSW15					
Warszawa —"—	17⁰⁰	—	SSE5	SSW1	WSW6							
Kraków —"—	17⁰⁰	—	NNW2	WSW2	S5	S8	S15					
Lwów 28.IV	6⁰⁰	—	NW1	E4	SW3	S1						
Kraków —"—	6⁰⁰	—	E2	NW2	SSW6	SW9	S15					
Wilno —"—	7⁰⁰	NE3	ENE4	NE4	NW6	W7						
Poznań —"—	7⁰⁰	ENE5	E8	E7	E5							
Pułtusk —"—	6⁰⁰	E6	ENE6	NNE8	NNE4	NNW2						
Gdynia —"—	8⁰⁰	ENE8	NE8	NNE8	N4	SW2	SW1					

Sondaże

Nazwa stacji	Wysokość m	Ciśnienie mm	Temp. C	Wilgotn. %	Nazwa stacji	Wysokość m	Ciśnienie mm	Temp. C	Wilgotn. %	Uwagi

Stan atmosfery: w dniu 28.IV. (sobota):

Depresja ze środkiem nad kanałem La Manche ogarnia swym wpływem kraje Europy zachodniej i środkowej; drugorzędna depresja nad Finlandją i Rosją północną. Trzecia depresja utrzymuje się nad oceanem Lodowatym. Obszar wyżowy leży nad Rosją wschodnią i południową. Drugi z nad Atlantyku sięga ponad Szkocję i Skandynawję i kraje nadbałtyckie.

W Polsce chmurno, miejscami rozpogodzenia. Temperatura od 9° do 18°.

Przewidywany przebieg pogody: w dniu 29.IV. (niedziela)

Naogół dość pogodnie, rano miejscami mgła. W dalszym ciągu skłonność do burz lub przelotnych opadów. Ciepło. Słabe wiatry południowo-wschodnie i południowe.

By Transfer
U.S. Weather Bureau
JUN 20 1938

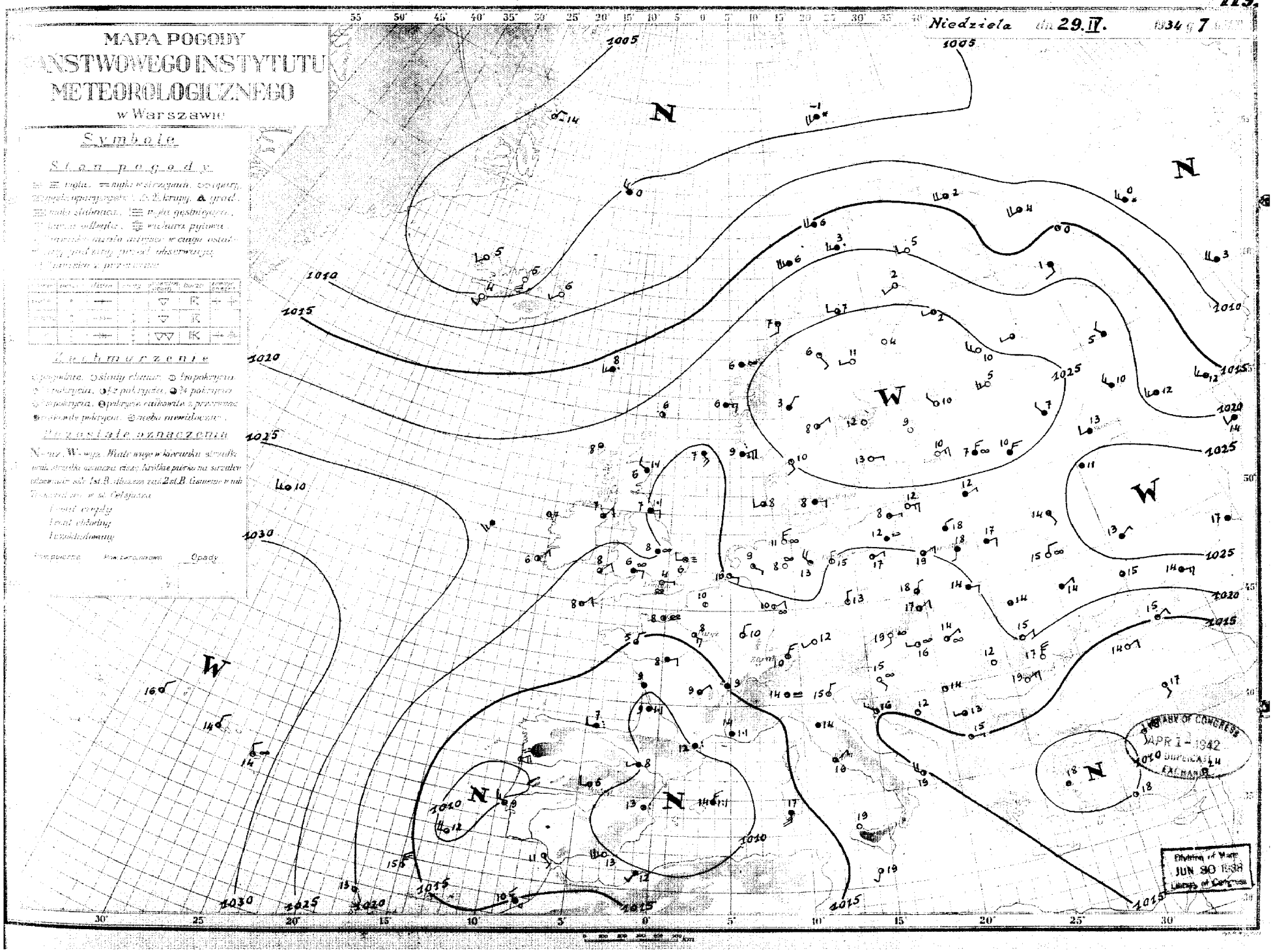
MAPA POGODY
PAŃSTWOWEGO INSTYTUTU
METEOROLOGICZNEGO
w Warszawie
Niedziela dn. 29.IV. 1934 g. 7
Symbole
Stan pogody
Zachmurzenie
Pozostałe oznaczenia
Opady
N
W
1005
1010
1015
1020
1025
1030
LIBRARY OF CONGRESS
APR 1 - 1942
DUPLICATE
EXCHANGE
Division of Maps
JUN 30 1938
Library of Congress

Nazwa stacji	Dn. 28. IV. (sobota) 15 gmt. JJJ	CL	CM	wwVhNL	DDFWN	BBBTT	UCHabb	Dn. 28. IV. (sobota) 18 gmt. CL	CM	wwVhNL	DDFWN	BBBTT	UCHabb	RRMME
Gdynia	562	50		05458	32418	22606	90302	00		00790	02300	22608	80200	00180
Grudziądz	568	04		01790	04213	19320	50102	00		00790	32400	20612	80303	00210
Bydgoszcz	562	70		02754	04314	18621	50302	00		00690	02410	19816	50304	00210
Toruń	569	21		02764	02115	18621	50703	11		01662	04314	19016	70304	00220
Poznań	551	10		01663	08303	17021	50803	81		02653	06204	16921	50300	00220
Kalisz	573	06		01790	32114	16421	60900	76		01763	06214	16319	63501	00280
Katowice	109	10		01661	24001	16024	30802	00		00790	00000	16020	50300	00240
Kraków	556	10		01661	02111	16623	40801	03		01690	04213	17118	70303	00240
Cieszyn	78	10		01762	18213	15326	79300	80		01763	28214	16421	53405	00280
Zakopane	561	10		05683	32203	14621	40300	10		05682	14102	16616	70303	00220
Hala Gąsien	75	40		01754	02204	03715	40303	40		01651	20101	03111	70302	00160
Mława	105	10		09741	06221	18919	60701	00		00790	04200	20316	80404	00200
Płock	106	11		03852	00028	17722	50004	01		03790	06128	18618	70303	00230
Warszawa	552	00		00690	28100	16722	60300	42		02653	08114	17719	60304	91240
Łódź	554	20		01654	10104	17023	40600	00		00690	04200	17719	70303	00230
Dęblin	566	00		00790	04300	17024	40300	01		01690	06104	17919	70301	00250
Lublin	555	00		01690	37503	17221	55300	00		02690	04206	17920	76301	00230
Kielce	559	20		02645	00015	16523	40300	40		01653	04113	17020	60300	00240
Wilno	553	14		02783	32215	18323	59301	18		04582	04304	20017	71203	00240
Suwałki	567	62		62634	02258	19528	80003	04		03743	02118	20716	97307	11191
Lida	571	80		02744	16104	19022	40300	01		03790	12128	20317	60307	00230
Grodno	76	30		02867	30407	17924	60305	08		02790	04214	18279	60307	00230
Białystok	570	30		28766	32390	18919	60000	04		02790	02115	19419	60303	00220
Leśna	103	40		02763	12118	18621	48901	00		01790	00024	19815	83303	00230
Brześć n/B	565	00		02690	04216	17723	45002	00		02690	08125	19317	64305	00240
Pińsk	562	00		03690	16218	19520	47300	00		02790	08226	19718	68401	00220
Łuck	574	01		02790	14315	17622	46901	01		02790	12214	18116	70402	00230
Przemyśl	79	07		01680	32204	16525	34901	00		02690	08115	17420	74405	00260
Lwów	558	03		03690	00027	16222	50902	03		02690	12124	17317	76303	00220
Tarnopol	557	02		02790	12127	17323	30101	50		01664	12114	18617	50301	00250

Nazwa stacji	Dn. 29. IV. (niedziela) 7 gmt. JJJ	CL	CM	wwVhNL	DDFWN	BBBTT	UCHabb	RRMME	Szata śnieżna grubość warstwy w cm	Szata śnieżna stopień pokrycia	Stan lotniska	Uwagi
Gdynia	563	xx		48209	08139	23508	9X302	00110				
Grudziądz	568	50		04428	00038	22112	90303	97060				
Bydgoszcz	560	50		45338	04338	21511	90302	00080				
Toruń	569	60		02646	08236	21114	80301	00090				
Poznań	551	57		01653	06214	19517	71303	00110				
Kalisz	573	14		01782	06203	18117	81303	00120				
Katowice	109	05		05690	14101	16718	70903	00110				
Kraków	556	00		02890	02115	18318	76302	00110				
Cieszyn	78	00		05590	00003	18315	73302	00090				
Zakopane	561	00		01790	02104	17017	68300	00060				
Hala Gąsien	75											
Mława	105	00		44309	06239	21914	90204	97110				
Płock	106	01		03790	06128	20617	90302	00110				
Warszawa	552	00		00690	06205	19419	68301	00130				
Łódź	554	00		00790	08200	19119	60000	00120				
Dęblin	566	01		02790	04115	19116	60300	00110				
Lublin	555	05		02690	04305	19815	86300	00100				
Kielce	559	01		02690	04214	18319	52300	00140				
Wilno	553	5X		034X8	04138	23312	9X105	00100				
Suwałki	567	50		45228	06238	23411	90303	97051				
Lida	571	00		01790	08203	21918	55300	00090				
Grodno	76	07		02790	04214	18914	92809	00100				
Białystok	570	00		03790	32228	20918	67802	00110				
Leśna	103	06		02790	00015	21117	60301	00050				
Brześć n/B	565	00		03690	18128	20318	55302	00090				
Pińsk	562	00		03790	08218	21517	57302	00120				
Łuck	574	01		02790	12214	20718	52101	00080				
Przemyśl	79	07		02680	10217	18915	56103	00080				
Lwów	558	01		03590	08228	18714	67304	00100				
Tarnopol	557	02		02790	00015	20118	50304	00080				

Sposrzeżenia aerologiczne

Pilotaże

Nazwa stacji	Godz.	200 m.	500 m.	1000 m.	1500 m.	2000 m.	3000 m.	4000 m.	5000 m.	6000 m.	7000 m.	Uwagi
Warszawa 28 IV	13⁰⁰	W4	WSW3	SW4	SW4							
Lwów	13⁰⁰	–	SE4	N5	NNW5	S3	S4	S7				
Poznań	13⁰⁰	E6	E7	E7								
Kraków	13⁰⁰	–	NE2	ENE2	ESE2	SSW4	SSW4					
Lwów	17⁰⁰	–	E3	ENE4	N5	WNW3	SSE2	S2				
Kraków	17⁰⁰	–	E5	ENE4	E4	SE4	S10					
Warszawa 29 IV	6⁰⁰	ENE2	ENE4	ENE4	NE7							
Lwów	6⁰⁰	–	SE12	SE13	E8	SE8						
Kraków	6⁰⁰	–	E6	E9	E9	E10	ESE7					
Poznań	5⁰⁰	E9	SE13	SE9								

Sondaże

Nazwa stacji	Wysokość m	Ciśnienie mb	Temp. °C	Wilgotn. %	Nazwa stacji	Wysokość m	Ciśnienie mb	Temp. °C	Wilgotn. %	Uwagi

Stan atmosfery: w dniu 29. IV. (niedziela):

Obszerna depresja ogarnia kraje Europy południowej, środkowej i zachodniej. Druga depresja utrzymuje się nad oceanem Lodowatym i Rosją północno-wschodnią. Pozostałą część kontynentu zalega obszar wyżowy ze środkami nad Ukrainą i Bałtykiem.

W Polsce: na północy chmurno i mglisto, pozatem dość pogodnie. Temperatura od 8° do 19°.

Przewidywany przebieg pogody: w dniu 30. IV. (poniedz.)

W dalszym ciągu pogoda słoneczna z lekką skłonnością do burz w dzielnicach południowych. Rano miejscami mglisto. Nieco chłodniej. Umiarkowane wiatry z kierunków wschodnich.

By Telegraph
G. A. [illegible]
[illegible]

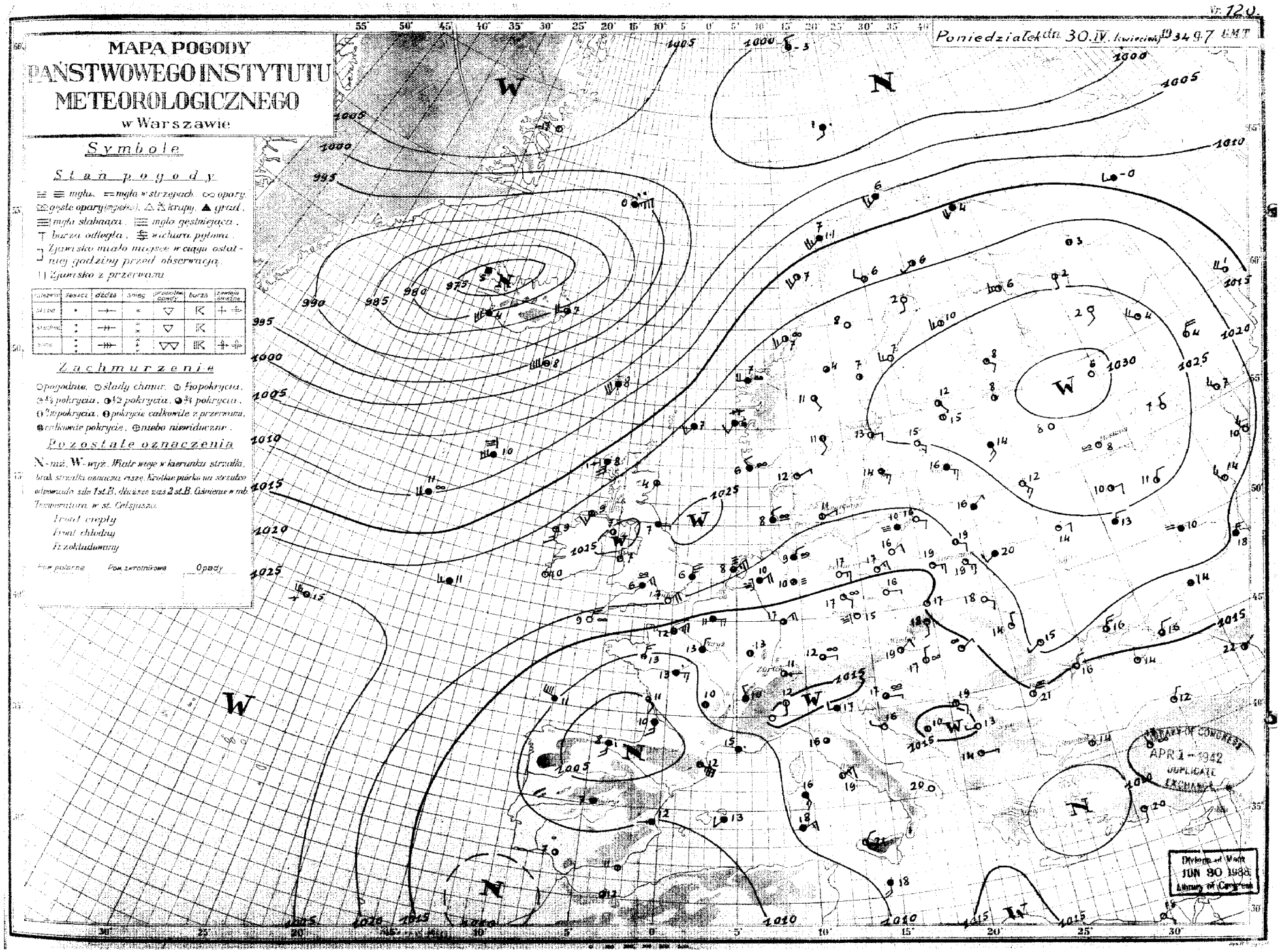
Nr. 120.
Poniedziałek dn. 30.IV. kwiecień 1934 9.7 GMT
MAPA POGODY
PAŃSTWOWEGO INSTYTUTU
METEOROLOGICZNEGO
w Warszawie
Symbole
Stan pogody
mgła. mgła w strzępach. opary.
gęste opary (mgiełka). krupy. grad.
mgła słabnąca. mgła gęstniejąca.
burza odległa. wichura pyłowa.
Zjawisko miało miejsce w ciągu ostatniej godziny przed obserwacją.
Zjawisko z przerwami.
Zachmurzenie
pogodnie. ślady chmur. 1/10 pokrycia.
1/4 pokrycia. 1/2 pokrycia. 3/4 pokrycia.
7/10 pokrycia. pokrycie całkowite z przerwami.
całkowite pokrycie. niebo niewidoczne.
Pozostałe oznaczenia
N-niż. W-wyż. Wiatr wieje w kierunku strzałki, brak strzałki oznacza ciszę. Krótkie piórko na strzałce odpowiada sile 1 st.B. dłuższe zaś 2 st.B. Ciśnienie w mb. Temperatura w st. Celsjusza.
Front ciepły
Front chłodny
Przekładowany
Pow. polarne
Pow. zwrotnikowe
Opady
LIBRARY OF CONGRESS
APR 1 - 1942
DUPLICATE
EXCHANGE
Division of Maps
JUN 30 1938
Library of Congress

Nazwa stacji	Dn. 29. IV. (niedziela) 13gmt. JJJ	C_L	C_M	wwVhN$_L$	DDFWN	BBBTT	UC$_H$abb	Dn. 29. IV. (niedziela) 18gmt. C_L	C_M	wwVhN$_L$	DDFWN	BBBTT	UC$_H$abb	RRMME
Gdynia	563	00	01790	02302	21513	71803		00	01790	30303	21112	86603	00170	
Grudziądz	568	10	01759	21303	19824	50805		50	02644	06214	18620	70801	00240	
Bydgoszcz	560	20	01763	04313	14523	50807		57	02653	02215	18321	65402	00240	
Toruń	569	20	02653	12315	14425	48802		27	02653	00016	17421	64501	00260	
Poznań	551	21	02763	10315	17625	36805		87	02654	06216	16622	50300	00250	
Kalisz	573	06	01790	03204	16624	41903		15	01773	08304	14920	54600	00250	
Katowice	109	00	01890	06404	14925	62807		01	01840	08214	14618	50600	00240	
Kraków	556	00	02890	05405	15423	45807		01	01830	04203	15716	54002	00230	
Cieszyn	78	00	01790	04302	14125	38798		60	02890	04224	07814	53403	00250	
Zakopane	561	10	02773	32205	12422	48807		72	02883	06104	14516	64301	00230	
Hala Gąsien	75													
Mława	105	00	03790	08328	19923	57905		89	03742	04228	19418	77400	00230	
Płock	106	07	03890	06228	18124	47808		07	03790	06128	17320	67501	00240	
Warszawa	552	01	02790	14315	17124	38601		01	02690	12225	17020	68503	00240	
Łódź	554	04	01790	03303	17323	45805		03	01670	08204	16620	51403	00220	
Dęblin	566	01	03720	08318	17824	30802		01	01790	08323	17716	70303	00250	
Lublin	555	01	03690	43528	18123	36904		02	03690	03228	18117	56401	00230	
Kielce	559	01	02690	06318	16224	35802		00	00690	06114	14718	50802	00240	
Wilno	553	00	02790	04315	22021	56804		00	02790	06315	22016	76601	00210	
Suwałki	562	10	03751	04238	22018	76905		01	03690	00213	21316	96401	00190	
Lida	571	00	02790	03305	20924	35804		01	03690	04418	21418	60307	00250	
Grodno	76	05	01890	01214	19025	40803		05	02690	00027	18520	70301	00260	
Białystok	570	00	02790	08127	19724	37805		00	03790	00028	19421	57503	00250	
Leśna	103	00	02890	12105	19828	38807		50	03768	00028	19518	60403	00280	
Brześć n/B.	565	00	03690	08328	20325	27303		00	03690	10128	19520	45503	00260	
Pińsk	562	00	02790	10215	20624	38805		07	03790	12128	20620	60500	00250	
Łuck	574	01	02790	10417	19422	48802		00	01790	10314	18917	66400	00230	
Przemyśl	79	07	02680	13326	16124	34807		00	00690	10100	15919	50401	00250	
Lwów	558	03	02690	45626	16923	36703		00	00690	68500	14919	30803	00230	
Tarnopol	557	01	01790	12103	17524	30805		00	00790	12100	17820	50812	00250	

Nazwa stacji	Dn. 30. IV. (poniedziałek) 7gmt. JJJ	C_L	C_M	wwVhN$_L$	DDFWN	BBBTT	UC$_H$abb	RRmmE	Szata śnieżna wysokość warstwy w cm	Świeży śnieg w cm	Stan lotniska	Uwagi
	563	50	45108	00038	18710	90803	91111					
	568	00	00590	32130	17216	80802	60100				0000	
	560	00	04590	04230	17116	70802	00110				0000	
	569	00	00690	06210	17318	60201	97110					
	551	00	01790	04303	15317	72802	00120					
	573	04	01790	06203	13514	85600	00100					
	109	00	00890	00000	14018	60902	00070					
	556	27	01762	00013	15117	60304	00080				0000	
	78	00	01790	00002	14318	78300	00090					
	561	10	01881	16101	14018	40102	00050					
	75	00	01790	08101	01614	45401	00090					
	105	00	00890	08300	17518	60902	00110					
	106	00	00890	08100	15919	50902	00100					
	552	07	01790	10303	15819	50901	00130				0000	
	554	00	00790	10300	14717	50701	00100				0005	
	566	01	01790	10402	16619	40300	00110				0000	
	555	00	01690	41402	17618	52300	00120					
	559	01	01690	00014	14718	52300	00120					
	553	01	04590	04128	21916	81301	00100					
	567	00	02690	08125	20818	85902	97091					
	571	02	03690	16128	22317	70300	00120				0000	
	76	04	01890	12313	19719	61303	00110					
	570	00	02790	10216	19919	52802	00110					
	103	50	02766	03126	21519	50701	00100					
	565	00	01690	10313	19719	54401	00090				0000	
	562	00	03790	20228	21320	57302	00140					
	574	00	01790	10301	19020	51300	00090					
	79	00	01690	10104	17717	62101	00070					
	558	00	00790	10200	17118	40300	00120				0000	
	557	00	00790	12200	18617	60304	00090					

Spostrzeżenia aerologiczne

Pilotaże

Nazwa stacji	Godz.	200 m.	500 m.	1000 m.	1500 m.	2000 m.	3000 m.	4000 m.	5000 m.	6000 m.	7000 m.	Uwagi
~~Warszawa 29.IV~~	13^{00}	ENE8	E9	E>E7	E8							
~~Kraków~~ —	13^{00}	–	ENE7	ENE7	SE9	E7	ENE12					
~~Poznań~~ —	13^{00}	E3	ESE5	E>E7								
~~Kraków~~ —	17^{00}	–	E12	E13	E9	E9	ESE8					
~~Poznań~~ —	17^{00}	E12	E11	ENE7								
~~Warszawa 30.IV~~	6^{00}	ESE12	SE12	SE10	SE10							
~~Lwów~~ —	6^{00}	–	SE8	SE9	SE8	SE10						
~~Kraków~~ —	6^{00}	–	S3	SW4	WSW4	SSW5	S5					
~~Poznań~~ —	6^{00}	ENE7	ENE8	E5	E8	E7	E4					

Sondaże

Nazwa stacji	Wysokość m.	Ciśnienie mb.	Temp. C°	Wilgotn. %	Nazwa stacji	Wysokość m.	Ciśnienie mb.	Temp. C°	Wilgotn. %	Uwagi

Stan atmosfery: w dniu 30. IV. (poniedziałek)

Głęboka depresja ze środkiem nad Islandją posuwa się wślad za depresją, zalegającą ocean Lodowaty. Druga depresja utrzymuje się nad Europą południowo-zachodnią. Pozostałą część Europy pokrywa obszerny wyż ze środkami nad Rosją, morzem Północnem i Azorami.

W Polsce: na wybrzeżu i w Wileńskiem chmurno lub mglisto, pozatem pogodnie. Temperatura od 10° do 19°.

Przewidywany przebieg pogody: w dniu 1. V. (wtorek)

Pogoda słoneczna i ciepła o umiarkowanych wiatrach wschodnich i południowo-wschodnich.

By Transfer
U. S. Weather Bureau
MAY 20 1920

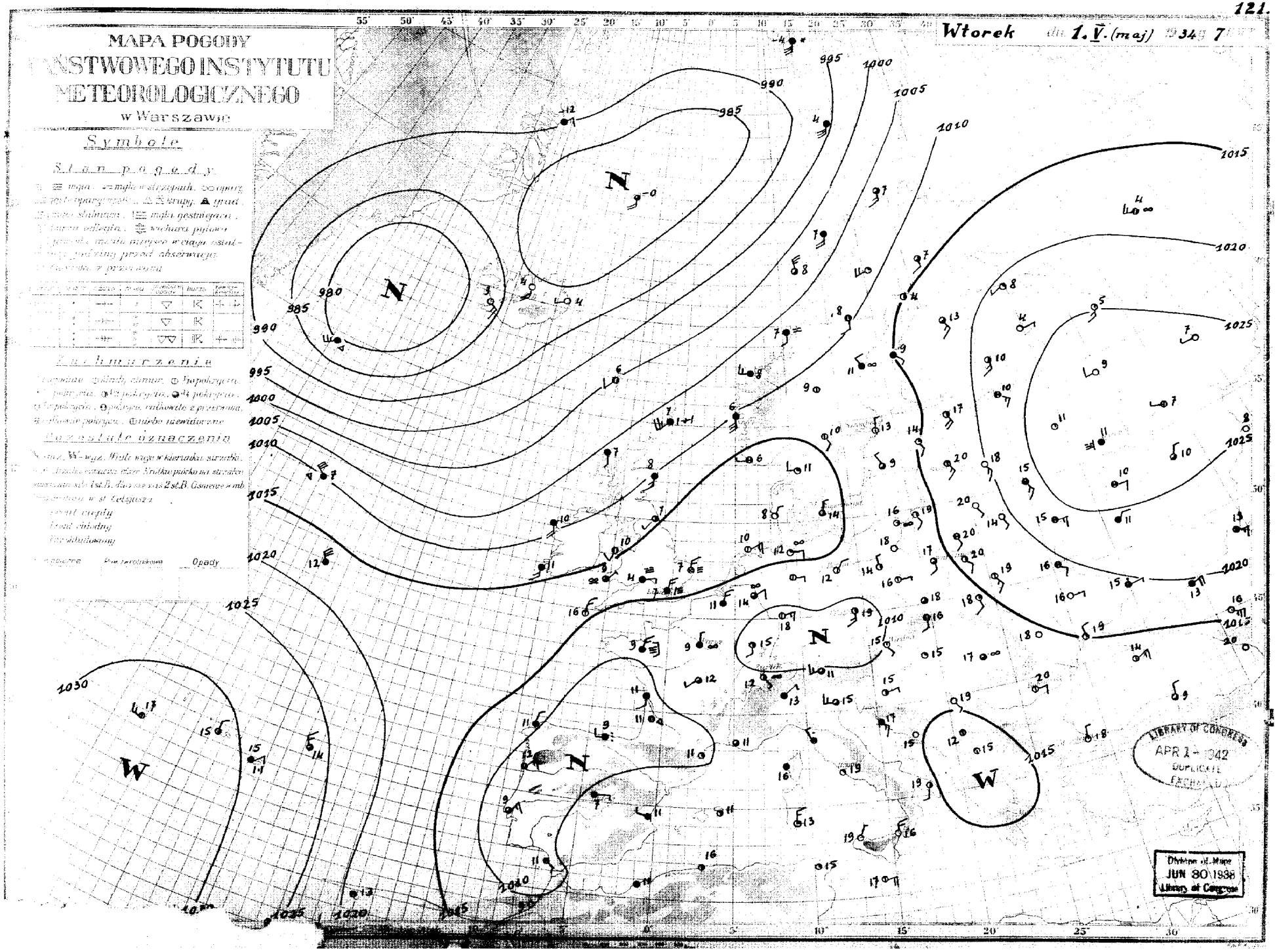
MAPA POGODY
PAŃSTWOWEGO INSTYTUTU
METEOROLOGICZNEGO
w Warszawie
Wtorek dn. 1. V. (maj) 1934 r.
Symbole
Stan pogody
Zachmurzenie
Pozostałe oznaczenia
Opady
N
W
LIBRARY OF CONGRESS
APR 1 - 1942
DUPLICATE
EXCHANGE
Division of Maps
JUN 30 1938
Library of Congress

Nazwa stacji	Dn. 31.IV. (poniedziałek) 13gmt.						Dn. 31.IV. (poniedziałek) 18gmt.						Dn. 1.V. (wtorek) 7gmt.						Szata śnieżna		Stan lotniska	Uwagi
	JJJ	$C_L C_M$	wwVhN$_L$	DDFWN	BBBTT	UC$_H$abb	$C_L C_M$	wwVhN$_L$	DDFWN	BBBTT	UC$_H$abb	RRMME	JJJ	$C_L C_M$	wwVhN$_L$	DDFWN	BBBTT	UC$_H$abb	RRmmE	grubość warstwy w cm	świeżo spadły w cm		
Gdynia	563	10	01762	30113	16717	61805	04	01790	30203	14317	54805	00180	563	04	05694	00004	11816	78306	00160				
Grudziądz	568	00	01790	08514	24227	34807	31	02652	10214	12720	14301	00270	568	04	05690	00004	12219	60802	00120				
Bydgoszcz	560	17	01762	41403	13727	20811	11	02663	10115	12223	46801	00280	560	00	00690	00010	11918	60301	00090				
Toruń	569	00	01790	12314	14627	35807	22	02654	00015	12224	55801	00280	569	00	00700	08100	11820	60300	00120				
Poznań	551	00	01790	04201	12325	41803	40	01662	08104	11422	56300	00250	551	12	01763	30104	12014	80301	00120				
Kalisz	573	00	01790	08102	12026	41902	75	02773	08205	10622	46809	00270	573	75	01773	08114	11026	83300	00120				
Katowice	109	10	03865	16315	12323	40804	07	01890	00003	12018	70600	00260	109	05	01890	18201	12420	40903	00100				
Kraków	556	10	01863	08304	12326	26806	06	01890	06314	12018	50400	00260	556	13	02664	00025	13118	55501	00080				
Cieszyn	78	60	28657	04077	13517	70702	04	02790	00075	12319	60701	14272	78	07	01790	12003	13517	66300	00111				
Zakopane	561	10	01884	18204	11522	20802	40	02882	18104	12716	48301	00240	561	23	02883	16206	13916	61300	00060				
Huta Gąsien	75	80	02754	10304	01314	30801	00	01740	20214	00311	46602	00160	75	07	03890	08128	00412	47401	00070				
Mława	105	10	01841	12404	15326	35907	80	01742	10304	14920	58400	00260	105	00	01790	08203	13518	58705	00090				
Płock	106	00	03890	45518	13026	33807	20	02773	10114	12422	59501	00270	106	00	00790	12100	12319	58300	00120				
Warszawa	552	00	02790	14414	13326	26806	02	01790	12203	13021	50401	00260	552	01	02790	16215	12717	66400	00120				
Łódź	554	00	02790	12405	12825	38805	50	01753	14203	12819	51300	00260	554	03	01790	08102	11919	50602	00100				
Dęblin	566	00	00790	47600	14926	30804	01	01790	10201	14122	40601	00260	566	01	01790	06204	13521	50300	00100				
Lublin	555	00	00790	41500	16825	20807	00	00690	08300	14619	50401	00250	555	00	01690	08203	14020	56804	00090				
Kielce	559	11	01753	14314	13428	10802	01	01790	08102	13120	40602	00260	559	07	02690	14216	13319	42103	00120				
Wilno	553	00	02790	12318	19825	36807	02	02680	12215	18420	42603	00250	553	00	00690	12100	17020	50802	00130				
Suwałki	567	04	01790	45414	18324	35809	01	02790	14116	17121	42501	00250	567	00	01790	14214	15818	56903	00100				
Lida	571	01	03790	12428	19924	30808	02	03790	10328	19118	50300	00240	571	00	00690	12100	17720	50602	00100				
Grodno	75	04	01890	12413	17025	38806	00	00890	00100	15818	60300	00260	75	00	01890	12303	14719	58802	00100				
Białystok	570	16	01764	12314	17425	30807	00	00790	00010	16221	40801	00250	570	00	02790	14227	15420	51801	00120				
Leśna	103	50	02765	49225	18925	30805	50	02764	08114	18219	50402	00260	103	50	01763	12203	17021	50801	00100				
Brześć n/B	565	00	00790	10400	17026	10808	00	05590	12100	16519	50807	00260	565	00	01610	12214	15420	45601	00100				
Pińsk	562	00	03790	08318	18725	37809	00	01790	08313	18220	51601	00250	562	00	02790	10214	17419	54802	00130				
Łuck	574	00	01790	45501	16426	35807	00	00790	10200	16417	60401	00260	574	04	01790	12302	15819	60300	00090				
Przemyśl	79	00	01690	43302	14226	27805	80	01644	00004	13720	60400	00260	79	24	02662	10114	14521	54101	00090				
Lwów	558	03	01790	12403	14724	30703	03	01790	12302	14518	40501	00240	558	70	01762	14213	14618	54300	00180				
Tarnopol	557	00	00790	12200	15526	20703	01	01790	14102	15521	30300	00270	557	50	02765	16115	16317	50302	00110				

Spostrzeżenia aerologiczne

Pilotaże

Nazwa stacji	Godz.	200m.	500m.	1000m	1500m	2000m	3000m.	4000m	5000m.	6000m.	7000m.	Uwagi
Warszawa 30.V	13^{00}	SE$_9$	SE$_{10}$	SSE$_{11}$	SSE$_8$	S$_6$						
Kraków —"—	13^{00}	–	ESE$_4$	SE$_8$	ESE$_7$	SE$_{11}$						
Poznań —"—	13^{00}	E$_2$	ESE$_3$	SE$_3$	SE$_7$	SSE$_9$	ESE$_4$					
Warszawa —"—	17^{00}	SE$_6$	SE$_8$	SSE$_9$	S$_9$	S$_6$						
Lwów —"—	17^{00}	–	SE$_{17}$	SE$_{11}$	ESE$_{12}$	ESE$_{10}$						
Poznań —"—	17^{00}	SE$_2$	ESE$_3$	ENE$_3$	NE$_3$	NE$_4$	SSW$_2$					
Lwów 1.V	6^{00}	–	SE$_6$	SE$_8$	SSE$_7$	SE$_7$	SE$_4$					
Gdynia —"—	7^{00}	S$_5$	S$_6$	S$_6$	S$_{11}$	S$_{12}$						
Kraków —"—	6^{00}	–	SW$_4$	WSW$_5$	WSW$_5$	WSW$_6$	WSW$_4$					
Wilno —"—	7^{00}	S$_6$	S$_8$	SSE$_8$	SSE$_8$	SSE$_8$						
Poznań —"—	6^{00}	NW$_4$	WNW$_8$	WNW$_3$	NW$_4$	NW$_4$	W$_6$					

Sondaże

Nazwa stacji	Wysokość m	Ciśnienie mb.	Temp. °C	Wilgotn. %	Nazwa stacji	Wysokość m	Ciśnienie mb.	Temp. °C	Wilgotn. %	Uwagi

Stan atmosfery: w dniu 1.V. (wtorek):

Wysokie ciśnienie utrzymuje się nad Rosją, Bałkanami i Azorami. Reszta Europy jest w obrębie niskiego ciśnienia, którego środki zalegają: nad Bawarją i Czechami oraz Islandją i Jan Mayenem.

W Polsce: słonecznie przy temperaturze od 16° do 20°.

Przewidywany przebieg pogody: w dniu 2.V. (środa):

W dalszym ciągu pogoda słoneczna i ciepła, przy lekkiej skłonności do burz, zwłaszcza w dzielnicach południowych. Słabe wiatry z kierunków południowych.

By Transfer
U.S. Weather Bureau

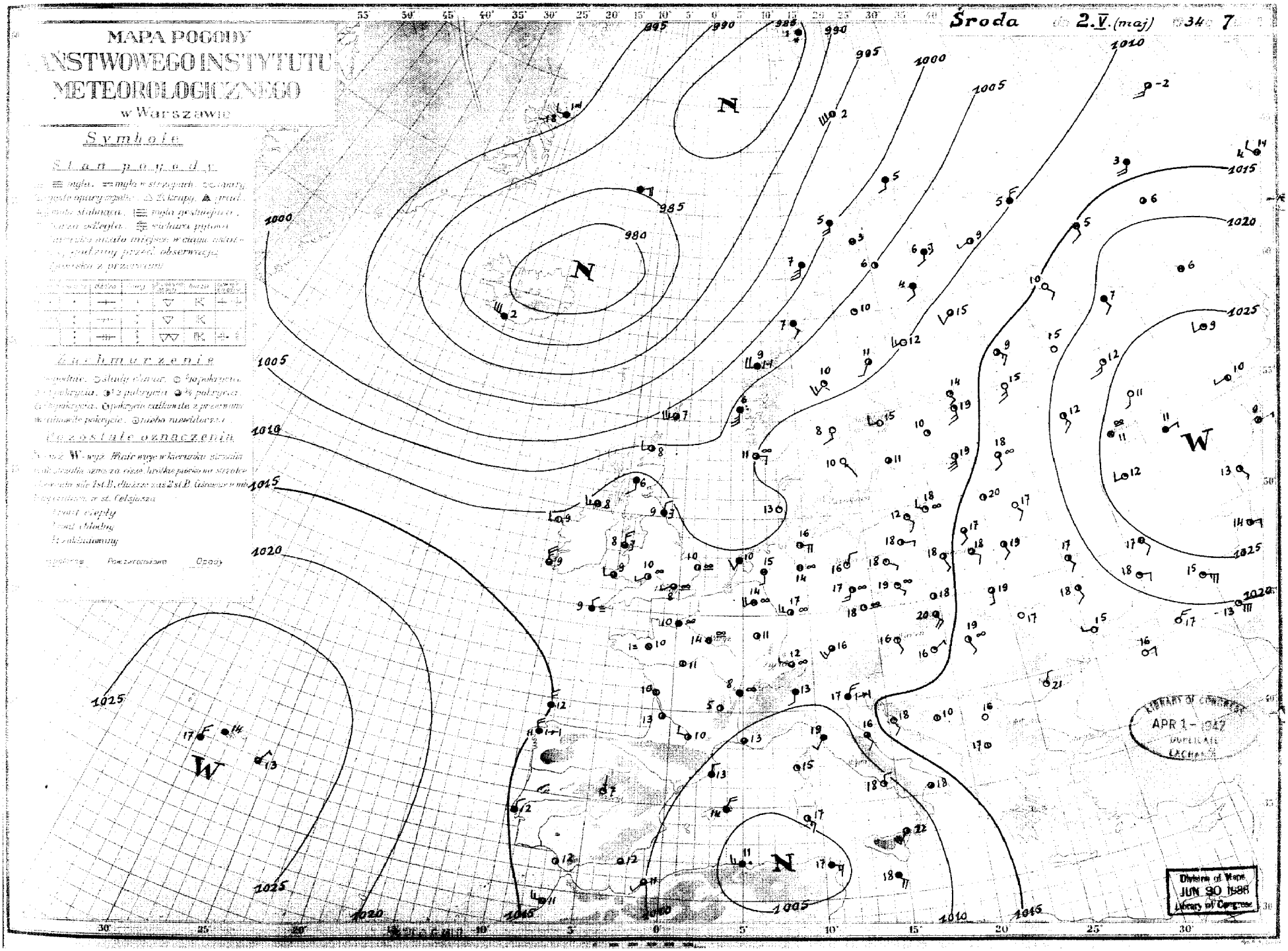
MAPA POGODY
PAŃSTWOWEGO INSTYTUTU
METEOROLOGICZNEGO
w Warszawie
Środa 2.V.(maj) 1934 7
Symbole
Stan pogody
Zachmurzenie
Pozostałe oznaczenia
Front ciepły
Front chłodny
Opady
N
W
LIBRARY OF CONGRESS
APR 1 - 1942
DUPLICATE
EXCHANGE
Division of Maps
JUN 30 1938
Library of Congress

Nazwa stacji	Dn. 1.V. (wtorek) 13gmt. JJJ	$G_L G_M$	wwVhN$_L$	DDFWN	BBBTT	UCHabb	Dn. 1.V. (wtorek) 18gmt. $G_L G_M$	wwVhN$_L$	DDFWN	BBBTT	UCHabb	RRMME
Gdynia	563	10	01762	32203	11417	65802	36	01763	30403	11715	60201	00280
Grudziądz	568	10	01662	16202	10328	30805	82	13555	24226	09623	50801	00280
Bydgoszcz	560	10	01663	20313	10327	30804	17	02762	00015	10922	50203	00280
Toruń	569	16	01661	18203	11528	30403	60	93638	12398	11421	40307	02281
Poznań	551	30	01743	51404	10627	46903	81	02753	00014	10721	60401	00280
Kalisz	573	66	02774	24215	10723	54901	85	02674	47515	11118	54501	00240
Katowice	109	90	95658	20008	12618	50206	02	02790	20155	13214	80300	26251
Kraków	556	91	02865	16127	11424	20606	82	03764	12278	14316	70205	97250
Cieszyn	78	07	02890	12117	12420	50401	04	01890	00074	13316	60000	97271
Zakopane	561	80	02886	12216	10911	40803	34	02983	06178	15017	78300	45911
Bielsko Gąsien	75	80	02857	18327	00013	40801	40	03852	20228	00309	57302	00150
Jabłonna	105	20	01841	14303	13226	33806	80	02646	16306	13020	53205	00270
Płock	106	20	01862	12202	10328	30803	60	07648	28298	11718	60300	01281
Warszawa	552	87	01763	16314	10526	30806	92	28655	16298	11519	50201	01260
Łódź	554	20	01753	16203	10126	30704	30	03748	12198	12316	60902	97270
Dęblin	566	80	01754	16304	11925	32807	87	02743	16296	14117	60207	97270
Lublin	553	86	11635	45505	12724	30803	47	01642	12124	14017	60303	00260
Kielce	559	21	02653	14314	10625	20805	82	03647	00028	14517	50107	00250
Wilno	555	10	01753	16203	14427	20809	00	02651	12206	14122	42400	00270
Suwałki	567	70	02753	51515	13227	26607	07	02790	18114	13121	46102	00280
Lida	571	00	01763	12404	15426	30804	52	02763	12105	14420	50300	00260
Grodno	76	10	01883	12504	12326	38807	06	01790	14303	12320	50403	00280
Białystok	570	00	00790	12210	13027	20805	10	01773	12213	13323	30303	00270
Leśna	103	10	01864	45204	15027	30805	50	01664	12174	15320	50502	97280
Brześć n/B	565	00	01600	10305	13827	29300	34	02655	24215	14219	52401	01280
Pińsk	562	76	10754	12316	15425	30809	90	13648	10398	15321	50503	92261
Łuck	574	08	01790	12303	13625	30907	08	01790	16103	13522	46402	00260
Przemyśl	79	80	13644	47335	13425	33901	66	02644	16115	14219	60403	00270
Lwów	558	71	01744	20316	13522	40802	87	02654	18215	14219	50302	00240
Tarnopol	557	02	01790	12703	13126	30805	42	02764	24117	14919	65304	97270

Nazwa stacji	Dn. 2.V. (środa) 7gmt. JJJ	$G_L G_M$	wwVhN$_L$	DDFWN	BBBTT	UCHabb	RRmmE	Szata śnieżna grubość w cm	Szata śnieżna stopień pokrycia	Stan lotniska	Uwagi
Gdynia	563	06	01790	12203	13312	90300	06170				
Grudziądz	568	04	01690	00004	13618	76300	06100			0000	
Bydgoszcz	560	01	01690	08104	13518	63302	01080				
Toruń	569	00	01690	00094	13217	68503	02101				
Poznań	551	00	01690	10103	12318	66302	00110				
Kalisz	573	14	01773	00014	11514	84401	00120				
Katowice	109	72	02662	00016	14216	70300	00110				
Kraków	556	10	02763	00004	14418	65302	00080			0000	
Cieszyn	78	60	95757	14417	15074	70207	91131				
Zakopane	561	04	02892	12405	12720	48300	00060				
Bielsko Gąsien	75	04	02790	18327	01213	48301	00090				
Jabłonna	105	04	01790	14104	14417	73205	00100				
Płock	106	00	02890	10115	13619	62301	01111				
Warszawa	552	57	25764	12175	13518	79000	97120				
Łódź	554	03	02763	10104	13317	62301	00100			0005	
Dęblin	566	57	02764	04105	14917	70303	00200				
Lublin	553	04	01790	14324	15518	68302	00110				
Kielce	559	57	02654	08115	14518	50102	00100				
Wilno	553	24	25653	00074	15520	57303	01151				
Suwałki	567	63	02733	00015	15517	60502	00120				
Lida	571	07	02790	14215	16219	65300	00120			0000	
Grodno	76	27	02882	12315	13918	70303	00140				
Białystok	570	46	02764	14215	15417	60303	01120				
Leśna	103	50	02765	16225	15520	50302	02110				
Brześć n/B	565	08	02690	10225	15418	69200	00120				
Pińsk	562	04	02790	12214	16319	65301	01140				
Łuck	574	00	01790	16204	16020	60302	00070				
Przemyśl	79	00	01690	22113	15721	57103	00090				
Lwów	558	01	01790	16104	16219	75302	00100			0000	
Tarnopol	557	01	01790	00003	16920	50203	00070				

Spostrzeżenia aerologiczne

Pilotaże

Nazwa stacji	Godz.	200 m	500 m	1000 m	1500 m	2000 m	3000 m	4000 m	5000 m	6000 m	7000 m	Uwagi
Poznań 1.V	13^{00}	SW5	SW5	WSW4	SW5	WSW5						
Lwów -"-	17^{00}	–	S8	SSW3	SSW6	SW5	SSW6					
Kraków -"-	17^{00}	–	W9	WSW8	WSW9	SW4	WSW2					
Poznań -"-	17^{00}	NNW5	NNW6	WNW4	WNW3							
Puck -"-	17^{00}	NNW8	NNW6	W1	WNW1	SSW3						
Warszawa 2.V	6^{00}	S4	SSW4	SSW6	SSW4							
Lwów -"-	6^{00}	–	SSW4	SSW3	SW4	SW6						
Kraków -"-	6^{00}	–	SSW4	SW8	WSW3	WSW3	W4					
Poznań -"-	5^{00}	E1	SE1	E1	NE1	W1						
Jabłonna -"-	7^{25}	S3	SSW5	SW6	SSW8	SW7						

Sondaże

Nazwa stacji	Wysokość m	Ciśnienie mb	Temp °C	Wilgotn %	Nazwa stacji	Wysokość m	Ciśnienie mb	Temp °C	Wilgotn %	Uwagi

Stan atmosfery: w dniu 2.V. (środa):

Rosję, Estonję, Polskę wschodnią oraz Atlantyk pokrywa wysokie ciśnienie, pozostałe zaś państwa europejskie są w obrębie niskiego ciśnienia, którego środki zalegają Islandję, Szpitzbergen i Tunis.

W Polsce: słonecznie, przy temperaturze od 12° na wybrzeżu do 21° w Małopolsce wschodniej.

Przewidywany przebieg pogody: w dniu 3.V. (czwartek)

Pogoda naogół słoneczna i ciepła przy słabych wiatrach z kierunków południowych. W dalszym ciągu lekka skłonność do burz.

By Transfer
U.S. Weather Bureau
JUN 20 1938

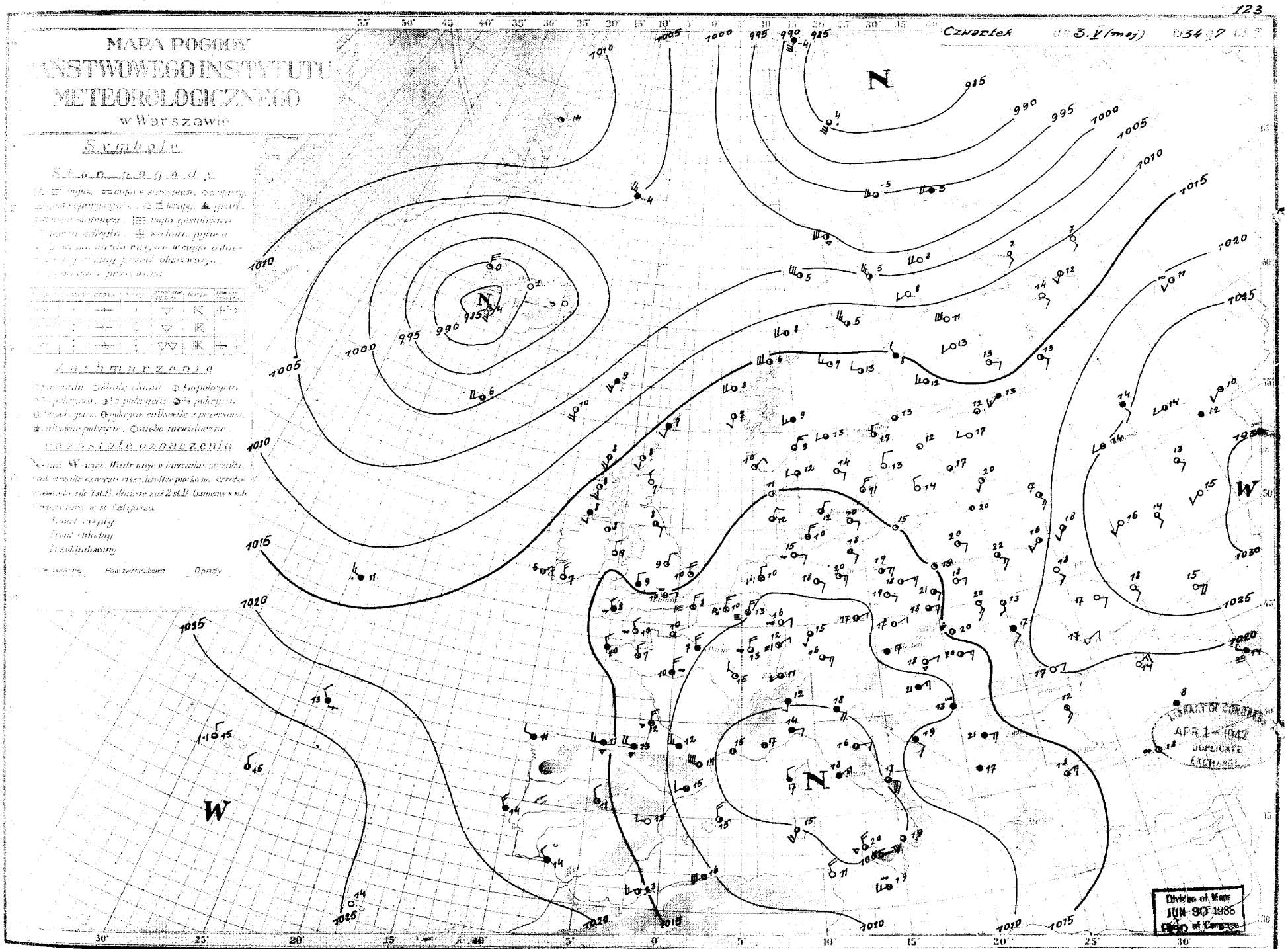
123
Czwartek dn. 3.V (maj) 1934 r.
MAPA POGODY
PAŃSTWOWEGO INSTYTUTU
METEOROLOGICZNEGO
w Warszawie
Symbole
Stan pogody
Zachmurzenie
Pozostałe oznaczenia
Front ciepły
Front chłodny
Pozakładowany
Opady
N
W
LIBRARY OF CONGRESS
APR 1 - 1942
DUPLICATE
EXCHANGE
Division of Maps
JUN 30 1938
Library of Congress

Nazwa stacji	Dn. 2.V. (środa) 13gmt							Dn. 2.V. (środa) 19gmt							Dn. 3.V. (czwartek) 7gmt							Szata śnieżna	Stan lodowiska	Uwagi
	JJJ	CCC	wwVbN	DDFWN	BBBTT	UUabb	RRMME	CCC	wwVbN	DDFWN	BBBTT	UUabb	RRMME	JJJ	CCC	wwVbN	DDFWN	BBBTT	UUabb	RRMME			
Gdynia	562	10	01762	12103	77215	71500		00	01790	12101	73114	90702	00070	562	05	01790	00003	74616	77302	00090			
Grudziądz	568	10	01751	14202	73025	46002		81	02654	10115	77724	53303	00250	568	02	02690	10327	74520	67302	00100			
Bydgoszcz	571	01	01790	12102	12026	30803		77	02654	08115	72223	40404	00260	571	01	02790	08315	73619	64305	00110			
Toruń	569	10	01761	10203	72325	48801		92	73645	10106	71922	60403	00260	569	01	02690	45216	73620	68303	00110			
Poznań	561	00	01790	08204	71326	46803		37	02642	10315	10922	48401	00260	561	00	01790	08314	72419	68303	01140			
Kalisz	575	46	02773	16214	71825	44600		75	01673	08204	10419	54802	00260	575	13	01773	08304	71718	82303	00120			
Katowice	572	71	01871	12412	12023	40912		90	07864	12304	11720	60602	00240	572	81	01890	12304	12422	43099	00150			
Kraków	556	21	02863	06315	72724	45906		81	02854	12115	12622	45701	00250	556	10	02863	08215	74318	76302	00100			
Cieszyn	78	10	01851	14352	71427	31807		30	01853	12104	71822	45201	07291	78	00	02890	12117	72722	46302	00151			
Zakopane	54	80	71885	76516	72221	43902		82	02883	16115	15015	63302	00230	54	14	02882	16414	12221	41302	00171			
Hala Gąsien.	75	80	02756	20426	07613	50301		09	02790	18375	01713	55301	91160	75	—	—	—	—	—	—			
Włocławek	565	10	01842	10203	73524	38907		80	03844	16228	13920	66203	00250	565	04	01890	10203	75720	50200	00120			
Płock	566	22	01863	14124	12326	40803		87	03654	00078	12718	80300	26272	566	07	01790	10273	74020	65300	00131			
Warszawa	552	11	02763	18215	12524	56803		97	03645	10298	12319	60905	93261	552	00	01790	00013	74219	65305	94130			
Łódź	554	79	02754	47406	12425	48100		03	02774	10114	12819	60401	00260	554	00	01790	10203	73919	68303	00110			
Dęblin	556	81	02753	16214	13526	40802		81	02753	10215	13520	50301	00270	556	07	01790	10203	75122	40103	00120			
Lublin	557	70	01763	14204	13926	41300		47	02695	10377	14318	70301	92261	557	00	01690	08103	76218	62300	00120			
Kielce	559	82	03755	20128	13323	40300		41	01653	16114	12921	40300	00250	559	57	02653	12214	74521	40303	00130			
Wilno	553	24	01754	49574	14624	40805		24	01653	00073	14320	50103	97240	553	XX	045XI	00016	76720	66304	92110			
Suwałki	560	20	01754	18114	14124	40803		47	01752	00014	14626	68403	00240	560	69	70645	18176	17317	95304	95141			
Lida	577	70	01754	00024	15722	40805		80	01744	08114	15318	80300	00240	577	50	01763	12204	17472	55302	00110			
Grodno	76	70	07482	12352	13324	40604		07	01790	08103	13120	60401	97250	76	03	01890	12213	14922	60802	00120			
Białystok	579	00	02790	12113	14324	39802		00	02790	00010	14120	61501	00250	579	00	01790	10103	16520	61303	00120			
Leśna	563	76	02774	16205	14527	30803		00	00790	00000	15119	50402	00280	563	00	02790	14105	16724	46300	00100			
Brześć n/B	565	20	02662	16416	14626	36902		92	02673	00015	14621	56303	00260	565	00	02690	12215	16721	64107	91100			
Pińsk	562	20	02764	18215	15326	31804		01	02790	20114	15321	51401	00270	562	70	02763	10215	17722	58301	00150			
Łuck	574	10	01767	18202	15127	31803		06	01790	00001	15320	55401	00270	574	04	01790	12201	17121	60301	00110			
Przemyśl	79	20	01664	18214	13420	24804		04	01680	00003	14620	61303	00300	79	07	02680	20115	16220	61103	00100			
Lwów	558	10	01782	14203	14925	45805		85	01783	18313	15020	60301	00250	558	03	01790	14303	16320	66303	00120			
Tarnopol	557	10	01762	16102	14928	20804		50	01765	00003	15522	50801	00290	557	01	01790	16104	17919	50305	00080			

Spostrzeżenia aerologiczne

Pilotaże

Nazwa stacji	Godz. 200 m	500 m	1000 m	1500 m	2000 m	3000 m	4000 m	5000 m	6000 m	7000 m	Uwagi
Warszawa dn. 2.V	23⁰⁰	SW2	SW2	SSW4	WSW5	SW7					
Lwów "	13⁰⁰	—	SSE4	SSE4	S4	SW4					
Kraków "	13⁰⁰	—	ENE7	S7	S8	SSW10	SW13				
Pułtusk "	13⁰⁰	E1	WSW2	—							
Poznań "	13⁰⁰	ESE5	ESE5	SSE7	SSE4	SSE6	SSW6				
Lwów "	17⁰⁰	—	S5	S6	S6	SSW6	SW10				
Poznań "	17⁰⁰	SE4	SE4	SSE7	SSE9	SSE7	S4				
Kraków "	17⁰⁰	S6	SSW9	S11							
Lwów dn. 3.V	6⁰⁰	—	S4	SSW3	SSE3	SSW3	S4	SSW6			
Kraków "	5⁰⁰	—	S4	SSE6	SSW9	SSW5	WSW4				
Poznań "	5⁰⁰	ESE8	SE14	S9	SSW9	SW8					

Sondaże

Nazwa stacji	Wysokość m	Ciśnienie mb	Temp.	Wilgoć	Nazwa stacji	Wysokość m	Ciśnienie mb	Temp.	Wilgoć	Uwagi
Dęblin dn. 2.V	200	988	7.9	60-69	Kraków dn. 2.V	200	966	18	60-69	Inversja o:
godz. 8⁰⁰	500	957	7.9	50-59	godz. 8⁰⁰	500	934	18	50-59	Dęblin
	1000	906	16	40-49		1000	904	17	40-49	Cis. = 983 mb
	1500	852	13	40-49		1500	857	14	40-49	Wzrost temp.
	2000	802	8	50-59		2000	803	9	50-59	temp. 16°4
	2500	754	4	60-69		2500	756	4	60-69	skok 240 m
						3000	710	−1	70-79	Kraków
						4000	626	−8	80-89	Cis. = 877 mb
										Wzrost temp.
										temp. 17°0
										skok 770 m

Stan atmosfery w dn. 3.V. (czwartek)

Niskie ciśnienie zalega nad Islandją i Szpitzbergenem oraz nad Włochami. Reszta Europy jest pod wpływem wyżu barometrycznego, którego środki leżą nad Rosją i Atlantykiem. W Polsce: pogodnie. Temp. od 15° do 22°.

Przewidywany przebieg pogody w dniu 4.V. (piątek)

Pogoda słoneczna i b. ciepła przy słabych wiatrach z kierunków południowych. Skłonność do burz.

By Transfer
U. S. Weather Bureau
JUN 20 1938

Piątek 4.V. (maj) 34 7

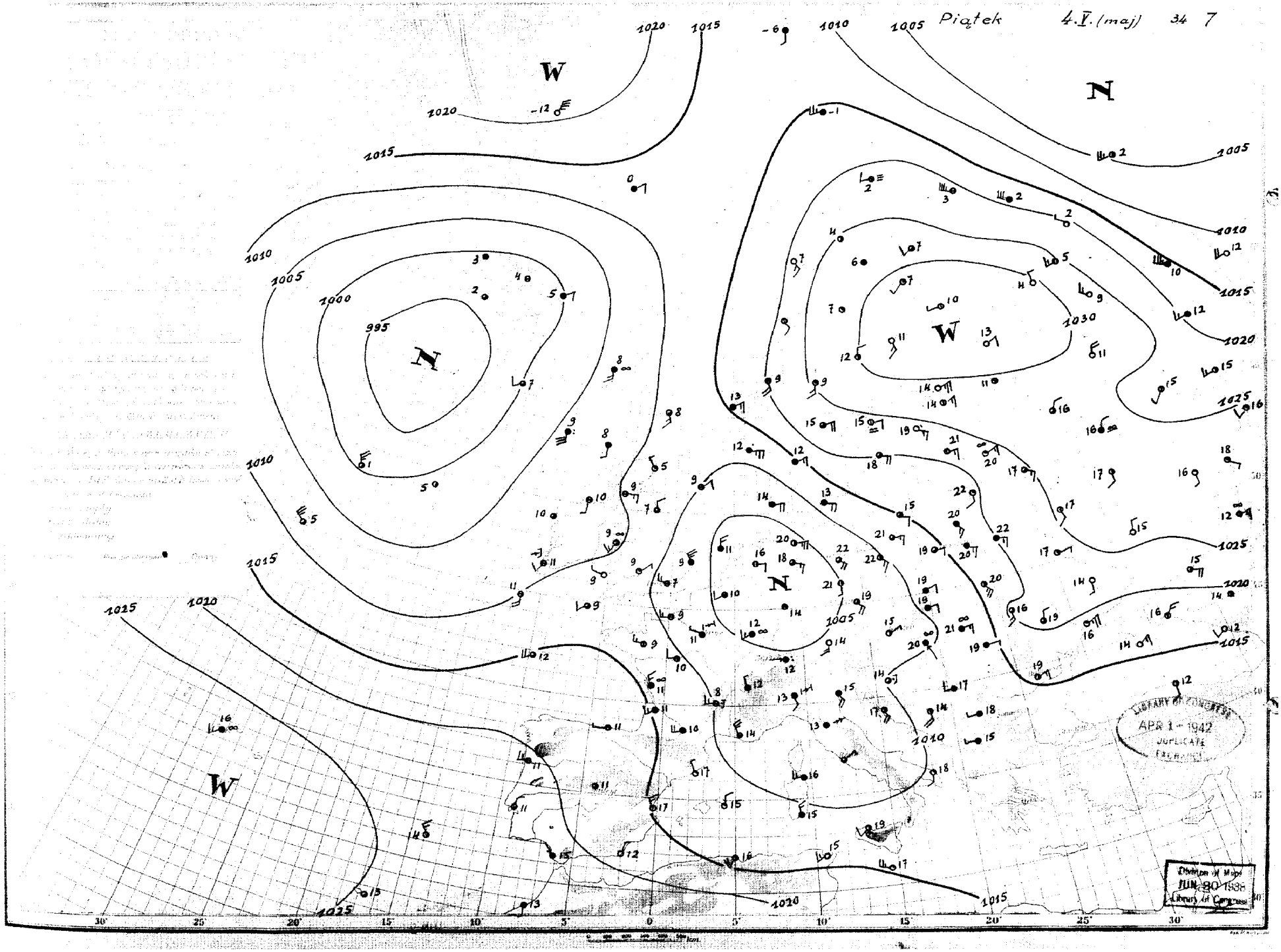

LIBRARY OF CONGRESS
APR 1 - 1942
DUPLICATE
Division of Maps
JUN 30 1938
Library of Congress

Nazwa stacji	Dn. 3.V. (czwartek) 13gmt JJJ	CLCM	wwVhNL	DDFWN	BBBTT	UCnabb	CLCM	Dn. 3.V. (czwartek) 18gmt wwVhNL	DDFWN	BBBTT	UCnabb	RRMME
Gdynia	563	17	01763	10204	15515	70802	57	02655	02778	15016	70401	07760
Grudziądz	568	01	01790	12312	13928	61301	81	02655	12227	13223	53323	00270
Bydgoszcz	560	20	01764	47414	12619	30701	07	02690	06115	12825	36302	00300
Toruń	569	10	01763	43213	12830	30803	47	02653	12217	12324	50401	00300
Poznań	551	11	01772	45403	10928	36703	41	03764	08218	11023	30301	97280
Kalisz	575	36	01773	08314	11029	34901	66	02674	02215	10122	61802	94291
Katowice	709	12	03874	08428	11025	40809	52	03866	16228	10721	50703	00250
Kraków	556	81	03855	06328	12326	30705	81	03856	06228	12420	60801	00270
Cieszyn	78	21	02861	04218	10725	40707	07	02890	08028	10922	40300	97267
Zakopane	561	41	03883	12328	11022	40702	81	03884	12228	12019	40300	00230
Hala Gąsien.	75											
Mława	705	20	01842	10203	15127	45707	43	03741	08228	15022	57202	00280
Płock	706	00	02890	12215	13228	46803	01	03790	12128	13023	63301	00280
Warszawa	552	00	01790	08215	13028	36902	01	03690	08298	12924	46300	00280
Łodz	554	07	02760	10404	12628	28901	07	02676	10306	12621	60303	00290
Dęblin	566	21	01754	14405	14229	30601	01	02790	10216	14221	70300	00290
Lublin	555	15	02761	08405	15018	30300	07	02676	10306	12621	60303	00290
Kielce	559	01	02690	14317	13027	20701	51	02654	00018	13022	50300	00280
Wilno	553	30	81755	18115	15926	33905	30	25654	04274	17321	53406	94281
Suwałki	567	10	01752	20113	16625	45608	81	02653	00012	17221	72204	97280
Lida	571	10	01752	16304	17028	30804	80	02744	12104	17421	50805	00280
Grodno	76	10	01882	16403	14729	36909	33	13775	20215	15123	40304	00290
Białystok	570	00	01790	08211	15828	37301	00	02790	00015	16121	67302	00290
Leśna	703	10	00773	49303	16130	20805	08	00690	00003	16922	60403	00310
Brześć n/B.	565	10	01772	10113	15929	21902	02	03690	08118	15822	66401	00300
Pińsk	562	10	01790	12214	16927	35401	21	02762	10214	17522	60507	00280
Łuck	574	10	01791	14303	15528	33703	00	01790	12103	16319	75401	00280
Przemyśl	79	21	02663	43215	13728	36805	67	02644	00027	14121	50101	00300
Lwów	558	17	02764	12204	14726	30801	41	02653	12405	14322	45801	00260
Tarnopol	557	02	01790	12214	15127	20705	01	03790	00028	15723	40324	00290

Nazwa stacji	Dn. 4.V. (piątek) 7gmt JJJ	CLCM	wwVhNL	DDFWN	BBBTT	UCnabb	RRmmME	Szata śnieżna	Stan lotniska	Uwagi
	563	57	02764	10215	25015	80801	00270			
	568	07	02690	00024	13221	60301	00180		0000	
	560	07	02690	08315	12721	80803	00180			
	569	04	02640	10216	12122	60603	00180			
	551	51	02763	10314	10022	56801	97180			
	575	85	02664	10326	09719	76300	92170			
	709	12	03665	12128	11019	60300	00160			
	556	52	03765	06228	12219	70403	00150		0000	
	78	02	02890	00028	11017	80301	00141			
	561	01	03882	06228	11019	50301	00140			
	75	47	03751	10128	00615	40403	00130			
	705	09	02790	08326	14920	60701	00140			
	706	07	02790	08226	12821	66300	00170			
	552	01	02690	08216	12919	66901	00150			
	554	57	03644	08228	11921	60601	00170		0005	
	566	52	03763	08228	14219	70300	00150			
	555	53	03654	08328	15319	60307	00140			
	559	57	03655	08128	13020	50300	00170			
	553	00	05690	16203	19422	45304	94140			
	567	01	03790	12228	17920	6703	00120			
	571	00	01790	12303	20123	45302	00130		0000	
	76	03	02890	12225	17021	50303	00130			
	570	01	03790	12328	17020	50801	00140			
	703	05	02790	12125	12325	40203	00090			
	565	02	03684	10328	13720	50301	00100			
	562	00	03790	10328	20322	57206	00150			
	574	03	02790	14417	18420	60303	00120			
	79	60	03658	10228	14718	60101	00130			
	558	47	02654	45615	15330	50300	00160		0000	
	557	50	03658	16328	17820	40201	00160			

Spostrzeżenia aerologiczne

Pilotaże

Nazwa stacji	Godz.	200 m.	500 m.	1000 m.	1500 m.	2000 m.	3000 m.	4000 m.	5000 m.	6000 m.	7000 m.	Uwagi
Warszawa 3.V.	13⁰⁰	SSE3	SSE4	SE6	SSE6	SSE6	SSE8					
Poznań ---	13⁰⁰	SE7	SE5	SSE8								
Wilno ---	13⁰⁰	S7	SSE3	SSE4	SSE4	SSW7						
Kraków ---	17⁰⁰	—	SE10	SSE8	SSE9	SSE9						
Poznań ---	17⁰⁰	E6	SE11	SE11	SSE9							
Poznań 4.V.	5⁰⁰	ESE8	SE15	SE15								
Warszawa ---	6⁰⁰	SSE8	SSE7	SE8	SSE7	S6						
Lwów ---	6⁰⁰	—	SSE16	SSE12	SSE8	ESE4						
Kraków ---	6⁰⁰	—	SE10	SE12	SE9	SE11						
Wilno ---	7⁰⁰	SSE7	S8	S11	S9	S8						
Jabłonna ---	6⁰⁰	SE7	SE7	SE8	SSE7	SSE7	SSE5					

Sondaże

Nazwa stacji	Wysokość m	Ciśnienie mb	Temp.	Wilgoć	Nazwa stacji	Wysokość m	Ciśnienie mb	Temp.	Wilgoć	Uwagi

Stan atmosfery: w dniu 4.V. (piątek):

Europa środkowa i południowa jest w obrębie niskiego ciśnienia, którego środek zalega nad Niderlandami. Drugi obszar niżowy utrzymuje się nad Atlantykiem i Islandją. Wysokie ciśnienie ze środkiem nad Finlandją pokrywa Rosję, Finlandję, państwa bałtyckie, skandynawskie oraz Polskę wschodnią. Drugi ośrodek wyżowy znajduje się nad Azorami.

W Polsce: dość pogodnie Temperatura od 15° do 22°.

Przewidywany przebieg pogody: w dniu 5.V. (sobota):

Chmurno z rozpogodzeniami oraz ze skłonnością do burz i przelotnych deszczów. Nieco chłodniej. Słabe i umiarkowane wiatry z kierunków południowych.

By Transfer
U. S. Weather Bureau
JUN 30 1938

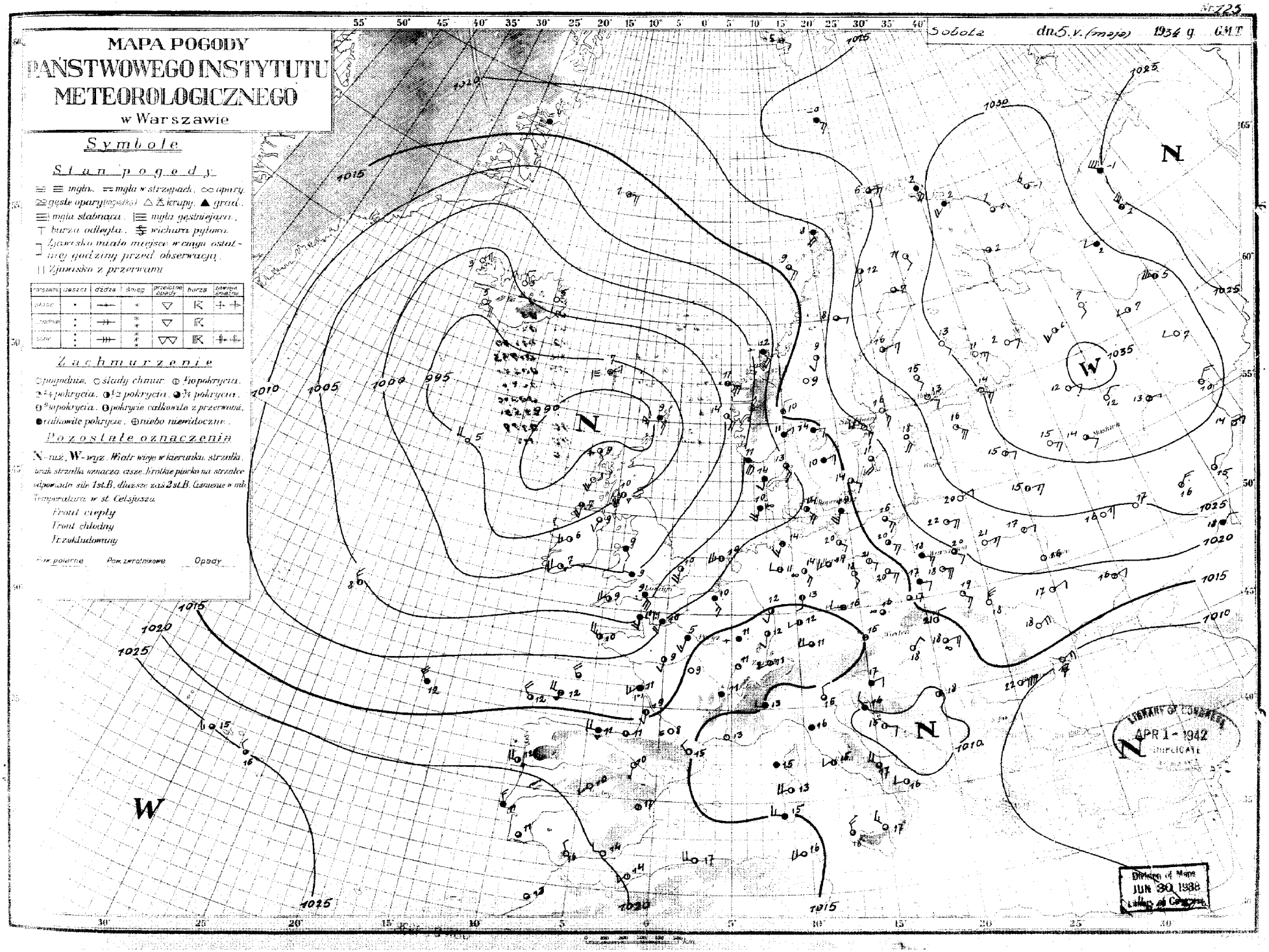
Nr 725
Sobota dn. 5. V. (maja) 1934 g. G.M.T.
MAPA POGODY
PAŃSTWOWEGO INSTYTUTU
METEOROLOGICZNEGO
w Warszawie
Symbole
Stan pogody
mgła. mgła w strzępach. opary.
gęste opary (mgiełka). krupy. grad.
mgła słabnąca. mgła gęstniejąca.
burza odległa. wichura pyłowa.
Zjawisko miało miejsce w ciągu ostatniej godziny przed obserwacją.
Zjawisko z przerwami
rozszerz. deszcz. dżdża. śnieg. przelotne opady. burza. zawieja śnieżna.
słabe
średnie
silne
Zachmurzenie
pogodnie. ślady chmur. 1/10 pokrycia.
2/4 pokrycia. 1/2 pokrycia. 3/4 pokrycia.
9/10 pokrycia. pokrycie całkowite z przerwami.
całkowite pokrycie. niebo niewidoczne.
Pozostałe oznaczenia
N-niż, W-wyż. Wiatr wieje w kierunku strzałki, brak strzałki oznacza ciszę. Krótkie piórko na strzałce odpowiada sile 1 st. B. dłuższe zaś 2 st. B. Ciśnienie w mb.
Temperatura w st. Celsjusza
Front ciepły
Front chłodny
Przekładowany
Pow. polarne
Pow. zwrotnikowe
Opady
N
W
LIBRARY OF CONGRESS
APR 1 - 1942
DUPLICATE
Division of Maps
JUN 30 1938
Library of Congress

Nazwa stacji	Dn. 4.V. (Piątek) 7 gmt JJJCg wwVhNh	DDFWN	BBBTT	UCjabb	Dn. 4.V. (Piątek) 19 gmt Cg wwVhNh	DDFWN	BBBTT	UCjabb	RRMME	Dn. 5.V. (Sobota) 7 gmt JJJCg wwVhNh	DDFWN	BBBTT	UCjabb	RRMME	Zachmurzenie	Stan lotniska	Uwagi
Gdynia	00	02790	06125	73220	66705	37	02753	74375	73120	73403	00270	00	02790	12315	16416	74303	00290
Grudziądz	57	02653	12527	72028	40803	07	03590	43528	72022	60903	00280	01	02690	12414	16320	56304	00160
Bydgoszcz	07	03790	12328	71727	40300	07	03690	70728	71724	50301	00290	07	02790	12314	15320	50303	00160
Toruń	02	03690	14018	71726	50300	52	03663	70218	72223	70303	00280	07	02690	14216	15718	50305	00160
Poznań	03	03790	70328	09727	40901	67	22643	12356	70623	68304	97270	04	01690	70212	13721	60303	00150
Kalisz	66	02764	70226	09724	56300	66	02774	16715	09924	54300	00250	01	01790	70304	13320	75307	00160
Katowice	50	03768	16628	70424	30300	52	03763	76128	71920	60201	00250	01	02790	24105	13719	62300	00130
Kraków	81	03855	76528	71027	20601	43	02763	04214	72719	60302	00280	07	02790	00015	15417	60307	00120
Cieszyn	03	81890	14128	71124	40404	04	02890	14027	71821	40101	97281	00	01890	00014	14320	66304	00131
Zakopane	—	—	—	—	—	07	02894	76215	73017	51307	00240	15	02884	76214	13279	67702	00090
Hala Gąsienicowa	65	03852	51478	00813	57001	05	02790	18226	00713	46300	91170	08	02790	08126	01713	60301	00090
Mława	07	02890	08327	74625	50702	07	02790	08328	75521	60402	00260	01	02790	10427	78020	46201	00140
Płock	57	03754	70228	72722	50300	07	03690	70228	73725	50302	00260	07	03690	70228	76018	59302	00150
Warszawa	01	00379	70928	73424	56901	57	03665	72328	73422	50302	00260	02	03790	70328	76118	58304	00150
Łódź	52	03745	08328	71425	50803	52	03645	70428	72422	60305	00260	07	02760	70325	74718	50403	00150
Dęblin	07	03690	45628	74125	30300	07	03690	08428	74623	40302	00270	01	02790	06415	77021	34302	00130
Lublin	03	06690	43928	75126	30301	07	03690	41538	75721	40300	00260	00	01690	41503	17518	42301	00140
Kielce	07	03690	08328	72225	40601	01	02690	00016	73420	50401	00270	01	03690	08218	15117	46102	00140
Włocławek	17	02751	76517	79329	26602	00	05690	76216	20223	44404	00300	04	02690	04204	22920	61003	00120
Szczytna	01	03790	45628	77526	30201	01	03790	72228	78222	47303	00270	00	01790	12313	21220	45002	00120
Lida	07	02790	45515	20129	75300	07	03790	72328	21019	60305	00280	50	01753	08303	22621	50300	00120
Grodno	08	02790	74625	76726	30301	00	02790	72427	77521	57304	00280	00	00890	10300	19722	50901	00100
Białystok	00	06690	45515	76927	22801	03	02790	72227	78121	50305	00270	00	00790	14300	20520	40601	00130
Leszno	54	03755	49428	79727	30801	50	03758	70228	79822	50402	00290	00	00890	10200	21123	40002	00090
Brześć n. B.	01	03590	70528	77026	36402	02	03690	12228	17921	46202	00270	00	02690	12215	19320	46300	00100
Pińsk	00	03690	70528	79825	37803	00	03690	70428	20320	57406	00260	00	00790	08300	21321	50401	00150
Łuck	01	02790	45715	77726	30902	01	02790	10305	77219	56404	00260	00	01790	10401	19020	52101	00090
Przemyśl	07	02680	45326	73726	40803	03	02618	43214	73919	49101	00260	00	01690	10113	15920	42102	00120
Lwów	43	02783	72627	74624	36601	47	02684	12427	75020	48302	00250	00	01790	12413	16519	66301	00130
Tarnopol	00	02690	10325	76226	20805	52	03663	76128	18120	46300	00260	00	00790	12200	17721	30302	00110

Spostrzeżenia aerologiczne

Pilotaże

Nazwa stacji	Godz.	200 m.	500 m.	1000 m.	1500 m.	2000 m.	3000 m.	4000 m.	5000 m.	6000 m.	7000 m.	Uwagi
Lwów dn. 4.V	13⁰⁰	—	SE13	SE12	SE17	SE25	SE27					
Poznań "	13⁰⁰	ESE7	SE10	SSE14	SSE17							
Warszawa "	17⁰⁰	SE8	SE13	SE16								
Lwów "	17⁰⁰	—	SE10	ESE12	SE14	SE11	SE8					
Kraków "	17⁰⁰	—	SSW4	S6	SSE7	ESE7	SE11					
Poznań "	17⁰⁰	ESE6	SE9	SSE9								
Warszawa dn. 5	6⁰⁰	S9	SSE16	SSE14								
Lwów "	6⁰⁰	—	SE9	SE10	SE12	SSE12						
Kraków "	6⁰⁰	—	NW6	NNW13	NNW13	N13	N14					
Wilno "	7⁰⁰	E7	ESE8	SE10	SE11	ESE13						
Poznań "	5⁰⁰	S4	S6	SSE6	SE16	S12	S7					

Sondaże

Nazwa stacji	Wysokość m	Ciśnienie mm	Temp.	Wiatr	Nazwa stacji	Wysokość	Ciśnienie	Temp.	Wiatr	Uwagi

Stan atmosfery: w dn. 5.V. (Sobota)

Głęboka depresja barometryczna, ze środkiem między Islandją a Szkocją, ogarnia Europę północno-zachodnią, płytka nad Jugosławją, druga nad Azją Mniejszą. Pozostałe części Europy znajdują się pod wpływem wysokiego ciśnienia.

W Polsce: dość pogodnie i ciepło.

Przewidywany przebieg pogody: w dn. 6.V. (Niedziela)

Pogoda słoneczna o zachmurzeniu umiarkowanem ze skłonnością do burz, głównie na zachodzie kraju. Ciepło. Słabe lub umiarkowane wiatry o kierunkach poziom.

By Transfer
U. S. Weather Bureau
JUN 20 1938

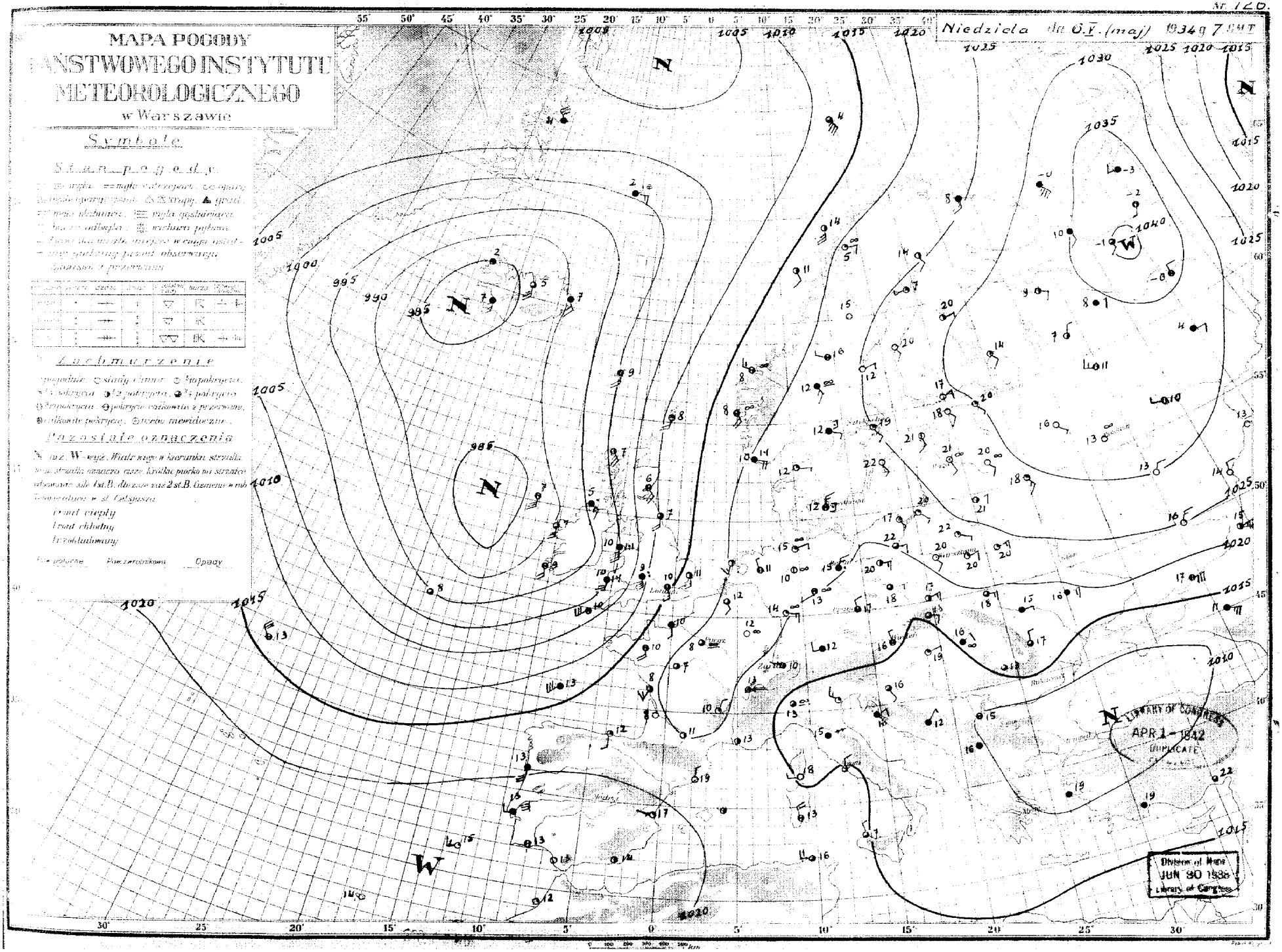

Nr 120.
MAPA POGODY
PAŃSTWOWEGO INSTYTUTU
METEOROLOGICZNEGO
w Warszawie
Niedziela dn. 6.V. (maj) 1934 g 7 GMT
Symbole
Stan pogody
Zachmurzenie
Pozostałe oznaczenia
Front ciepły
Front chłodny
Opady
N
W
LIBRARY OF CONGRESS
APR 1 - 1942
DUPLICATE
Division of Maps
JUN 30 1938
Library of Congress

Nazwa stacji	Dn. 5.V. (sobota). 13gmt. JJJ	$C_L C_M$	wwVhN	DDFWN	BBBTT	UCnabb	Dn. 5.V. (sobota) 18gmt. $C_L C_M$	wwVhN	DDFWN	BBBTT	UCnabb	RRMME
Gdynia	563	00	01790	12415	17021	56300	01	02690	14114	17218	72303	00160
Grudziądz	562	02	03690	12628	17125	30300	01	02690	08127	17121	60300	00260
Bydgoszcz	561	01	02790	45515	14827	20905	02	03790	00028	16023	40302	00280
Toruń	565	02	03690	43428	15428	30801	02	03690	08128	15822	50303	00278
Poznań	551	17	02763	10205	14027	31801	57	03653	06118	14924	40303	00270
Kalisz	573	01	01790	18103	13627	41300	66	02674	08105	13323	51600	00270
Katowice	109	00	02790	04315	12824	46802	00	03890	08328	12320	50207	00250
Kraków	556	14	02863	08115	13523	55805	01	02890	04316	13619	55603	00250
Cieszyn	78	17	02851	04215	12225	46806	04	02890	04015	12821	66201	00231
Zakopane	561	70	02884	06315	11721	48802	10	02881	08115	12617	58302	00220
Hala Gąsien.	75	70	03754	04218	01315	47000	06	03790	04118	00712	47300	00150
Mława	105	10	02741	10526	17326	36706	03	02790	12215	18120	46404	00260
Płock	106	02	03790	12328	15425	30301	01	03790	08228	15922	48303	00260
Warszawa	552	10	02762	10425	14726	26804	01	02690	08215	15922	46304	00270
Łódź	554	01	02760	06228	13924	40705	01	02760	08328	14421	40203	00270
Dęblin	566	11	02671	43615	15926	20805	02	01690	06313	16620	40301	00270
Lublin	555	15	02601	41624	16825	36300	00	01690	08403	17219	55301	00250
Kielce	559	01	03690	45518	13826	16300	01	02690	08114	15319	42300	00260
Wilno	553	30	25755	32326	21326	43607	37	61644	32297	27422	58203	04281
Suwałki	567	80	01753	45313	19926	30905	40	01753	12114	20023	45402	00270
Lida	571	70	01753	43504	21026	30805	80	01744	08304	21721	50302	00260
Grodno	75	10	01883	12403	18227	20807	10	01782	10303	18622	41403	00280
Białystok	570	00	00790	12300	19026	20803	00	01790	10311	19322	41304	00260
Leśna	103	10	01864	45304	19728	30803	00	00890	08100	20621	50404	00280
Brześć n. B.	565	40	02674	12314	18327	20802	00	01690	06213	18120	51401	00270
Pińsk	562	10	01763	18413	19825	30805	04	01690	08303	20620	55105	00260
Łuck	572	00	00790	43700	17625	30807	06	01790	08302	18317	60405	00260
Przemyśl	79	00	02690	45414	14926	22903	00	01690	10102	15120	41402	00260
Lwów	558	03	01790	45703	15324	45801	00	00690	10500	15820	40802	00240
Tarnopol	557	10	01763	18203	15926	50804	00	00690	08100	17920	70301	00260

Nazwa stacji	Dn. 6.V. (niedziela) 7gmt. JJJ	$C_L C_M$	wwVhN	DDFWN	BBBTT	UCnabb	RRmmE	Szadź śnieżna	Stan lotnisko	Uwagi
Gdynia	563	00	01790	12203	21817	75308	00170			
Grudziądz	562	01	01690	12412	21921	56209	00130			
Bydgoszcz	561	01	02790	08215	20722	46303	00280			
Toruń	565	00	01790	08213	20727	56305	00140			
Poznań	551	01	02790	08314	18920	48306	00250			
Kalisz	573	00	01790	06203	17618	72312	00130			
Katowice	109	10	01971	12301	17918	50304	00110			
Kraków	556	00	02890	06314	18917	56307	00110			
Cieszyn	78	07	02790	00015	17917	60104	00111			
Zakopane	561	10	02881	08205	16418	54305	00060			
Hala Gąsien.	75									
Mława	105	00	00890	08200	22719	50202	00110			
Płock	106	00	00790	08200	21721	40305	00130			
Warszawa	552	00	00790	12200	20920	40304	00130			
Łódź	554	00	00790	08300	19813	40303	00130			
Dęblin	566	01	01790	06402	20918	50105	00100			
Lublin	555	00	01690	08304	21617	55301	00090			
Kielce	559	00	01690	08313	19320	32206	00130			
Wilno	553	00	02690	04204	26421	62707	00121			
Suwałki	567	00	02790	12114	25123	66207	00110			
Lida	571	00	00790	08303	25721	55304	00130			
Grodno	75	10	01882	06204	22922	56000	00100			
Białystok	570	00	01790	10313	23822	41801	00110			
Leśna	103	50	02763	12225	24120	60100	00100			
Brześć n. B.	565	00	01690	06214	22220	56301	00110			
Pińsk	562	04	01790	06313	23420	65205	00150			
Łuck	572	00	02790	08316	21518	62303	00100			
Przemyśl	79	61	02643	18127	20315	60305	00090			
Lwów	558	01	02690	08315	19818	55304	00110			
Tarnopol	557	02	02790	04213	19718	40304	00110			

Spostrzeżenia aerologiczne

Pilotaże

Nazwa stacji	Godz.	200 m	500 m	1000 m	1500 m	2000 m	3000 m	4000 m	5000 m	6000 m	7000 m	Uwagi
Warszawa 5.V	13^{00}	SE7	SE11	SE9	SE15							
Lwów —"—	17^{00}	—	ESE14	ESE14	ESE16	ESE17						
Warszawa —"—	17^{00}	SE7	S11	SE9								
Kraków —"—	17^{00}	—	E6	E7	ESE8	E8	E6					
Poznań —"—	17^{00}	E8	E7	E4	ESE2	SW1	E5					
Warszawa 6.V	6^{00}	ENE6	ENE9	E10	E14							
Lwów —"—	6^{00}	—	E12	E12	E12	E13						
Gdynia —"—	7^{00}	SSE8	SSE7	SE9	SE8	SE8						
Kraków —"—	6^{00}	—	E9	ESE11	SE9	ESE8	ESE6					
Wilno —"—	7^{00}	ESE6	E7	E8	E9	E9	SE10	ESE11				
Poznań —"—	5^{00}	ESE7	ESE11	ESE12	ESE13							

Sondaże

Nazwa stacji	Wysokość m	Ciśnienie mb	Temp °C	Wilgotn.	Nazwa stacji	Wysokość m	Ciśnienie mb	Temp °C	Wilgotn.	Uwagi

Stan atmosfery: w dniu 6.V. (niedziela):

Rozległa i głęboka depresja barometryczna pokrywa Islandję, Irlandję i znaczną część Anglji, płytka zaś morze Czarne. Pozostałe państwa europejskie znajdują się pod wpływem wysokiego ciśnienia, którego środek zalega Rosję północną.

W Polsce: pogoda słoneczna o zachmurzeniu umiarkowanem lub niewielkiem. Ciepło.

Przewidywany przebieg pogody: w dniu 7.V. (poniedz.):

W dalszym ciągu pogoda słoneczna ze skłonnością do burz. Temperatura bez większych zmian. Wiatry słabe, chwilami umiarkowane wschodnie i południowo-wschodnie.

By Transfer
U.S. Weather Bureau

JUN 9 0 1938

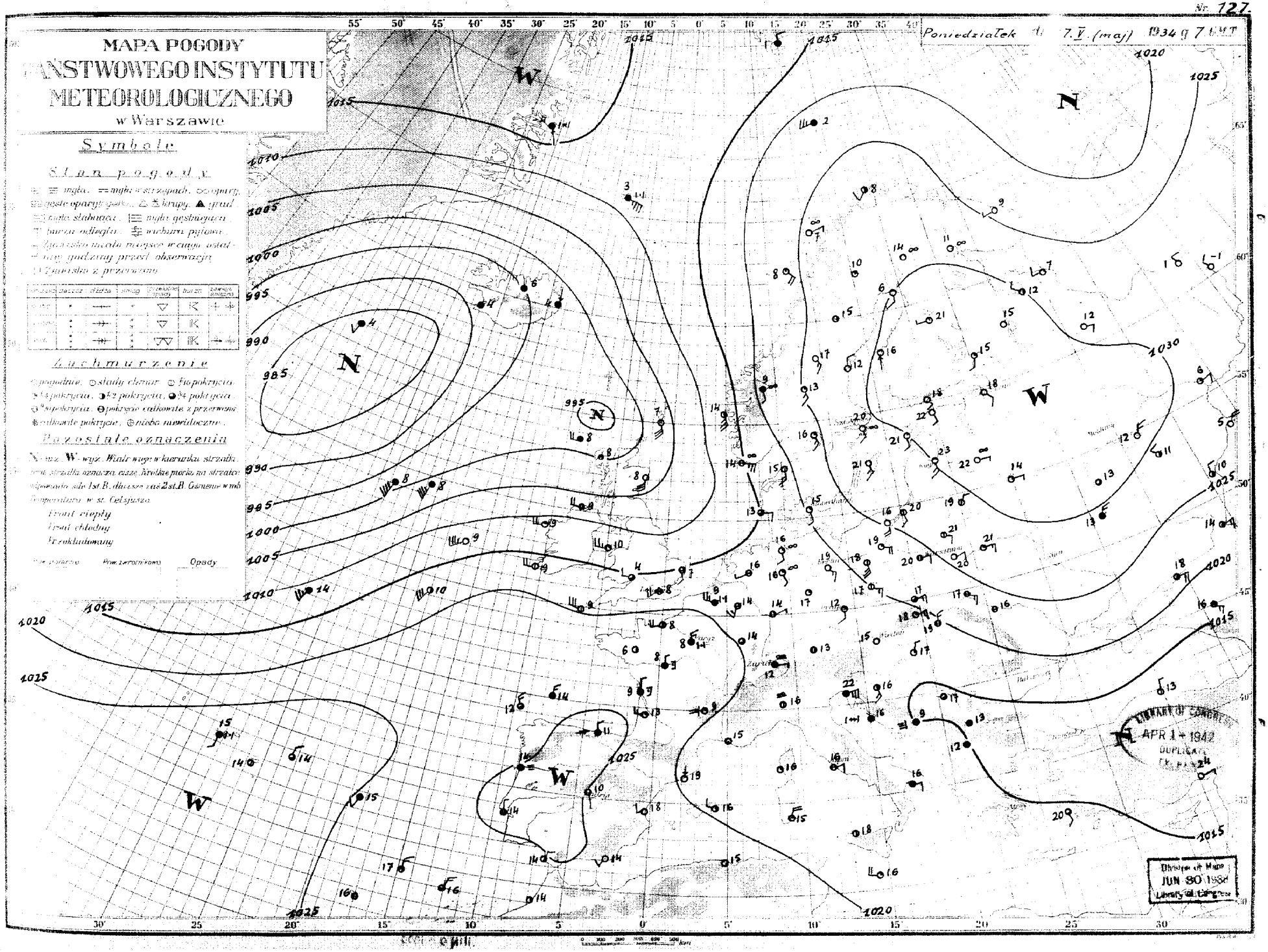
Nr. 127.
MAPA POGODY
PAŃSTWOWEGO INSTYTUTU
METEOROLOGICZNEGO
w Warszawie
Poniedziałek 7.V. (maj) 1934 g. 7 GMT
Symbole
Stan pogody
Zachmurzenie
Pozostałe oznaczenia
Front ciepły
Front chłodny
Frontokładowany
Opady
LIBRARY OF CONGRESS
APR 1 - 1942
DUPLICATE
Division of Maps
JUN 30 1938
Library of Congress

Nazwa stacji	Dn. 6. V. (niedziela) 13gmt. JJJ	CL	CM	wwVhNh	DDFWN	BBBTT	UCnabb	CL	CM	wwVhNh	DDFWN	BBBTT	UCnabb	RRMME.
Gdynia	563	10	01863	08103	23321	50301	14	01762	04303	22719	60301	00270		
Grudziądz	568	10	01761	45611	21927	30301	01	01690	08213	12423	64800	00260		
Bydgoszcz	560	10	01763	45684	21127	32300	00	01790	08313	20724	21403	00280		
Toruń	569	10	01762	45512	21228	20300	06	01790	10214	12725	38301	00290		
Poznań	551	10	01762	41514	18727	28300	01	01660	08214	16424	38300	00270		
Kalisz	573	04	01790	08303	18328	24202	01	01790	08302	18421	52330	00280		
Katowice	109	00	02890	14615	17523	75300	01	01890	08414	18019	42302	00240		
Kraków	556	01	02890	06615	17724	26703	05	02890	06315	18319	46301	00250		
Cieszyn	78	10	02852	04304	15725	36803	04	02890	04304	16721	36404	00261		
Zakopane	561	11	02873	08405	14621	34300	74	02874	08314	17016	40102	00220		
Hala Gąsien.	75						40	01752	10303	17524	38303	00270		
Mława	105	10	01843	10204	22026	33906	00	02790	08205	23120	46204	00270		
Płock	106	10	02872	12404	20427	36100	01	02790	00015	21122	46302	00270		
Warszawa	552	03	02790	10315	20127	26801	00	02790	08325	20923	37303	00270		
Łódź	554	03	01770	10404	19327	28901	03	02790	08107	20321	48305	00270		
Dęblin	566	11	02751	10516	20626	20301	01	02790	03316	21720	40302	00270		
Lublin	550	15	03661	41508	21024	26300	03	03690	08228	22118	56306	00250		
Kielce	559	01	02690	41518	18924	25300	01	02690	08317	19720	38402	00250		
Wilno	558	10	02754	10204	25227	31805	00	01690	08202	26123	45405	00280		
Suwałki	562	84	11755	10356	24425	45300	04	01890	06114	25023	45403	00270		
Lida	571	70	01754	45504	25426	30300	50	01752	10302	26519	50305	00260		
Grodno	78	50	02774	10415	23125	35301	00	01790	10312	23521	45405	97270		
Białystok	570	10	01774	08314	22926	20902	00	01790	12102	24221	41304	00270		
Leśna	103	10	01864	45224	24127	30300	04	01790	00003	24921	50405	00270		
Brześć n. B.	555	10	02683	08426	23526	26300	00	02690	10726	23520	46303	00270		
Pińsk	560	10	02764	41515	23725	35300	00	02790	08316	24920	58403	00260		
Łuck	574	01	02790	45716	21523	34802	04	01790	04213	23019	62304	00240		
Przemyśl	79	61	02644	45316	18524	20806	53	02653	39215	19819	37105	00250		
Lwów	558	13	02783	43526	19122	36300	62	02654	08525	22219	40305	00230		
Tarnopol	557	02	02690	08325	19522	20302	50	02755	08125	21019	40302	00240		

Nazwa stacji	Dn. 7. V. (poniedziałek) 7gmt. JJJ	CL	CM	wwVhNh	DDFWN	BBBTT	UCnabb	RRmmE.	Szadź śnieżna	Stan lotniska	Uwagi
Gdynia	563	00	01790	14300	25716	60305	00130				
Grudziądz	568	01	01690	12413	24620	56301	00110				
Bydgoszcz	560	01	01790	41503	23319	50302	00130				
Toruń	569	00	01690	10213	23520	55301	00120				
Poznań	551	00	01790	43502	21018	41301	00130				
Kalisz	573	05	01790	41304	20416	63403	00120				
Katowice	109	05	01890	10503	20019	40201	00090				
Kraków	556	53	02764	06315	27717	50203	00090				
Cieszyn	78	07	02890	04205	18915	60402	00111				
Zakopane	561	03	01890	06303	18318	40902	00040				
Hala Gąsien.	75	05	01790	41504	04611	30304	00050				
Mława	105	00	02890	08326	25919	56000	00090				
Płock	106	00	01790	08315	23920	15301	00120				
Warszawa	552	01	02790	08216	23720	56301	00130				
Łódź	554	00	00790	08404	22718	48303	00130				
Dęblin	566	01	02790	04405	23919	50303	00110				
Lublin	550	00	02690	10406	24118	56301	00110				
Kielce	559	07	02690	08315	21920	40102	00130				
Wilno	558	00	01690	04202	29519	61107	00120				
Suwałki	562	70	01790	10202	28620	56300	01100				
Lida	571	70	01753	10203	29221	5030[illegible]	00120				
Grodno	78	00	01890	10402	26721	59801	97100				
Białystok	570	00	01790	08202	27021	41801	00110				
Leśna	103	09	00790	12200	28123	40102	00090				
Brześć n. B.	555	00	02690	08215	26320	56302	00110				
Pińsk	560	00	01790	08313	27721	45304	00150				
Łuck	574	06	01790	08403	25120	52303	00120				
Przemyśl	79	60	02746	06116	23415	50104	00110				
Lwów	558	87	02654	10316	23817	60303	00110				
Tarnopol	557	02	01790	08213	23519	40302	00110				

Spostrzeżenia aerologiczne

Pilotaże

Nazwa stacji	Godz.	200 m.	500 m.	1000 m.	1500 m.	2000 m.	3000 m.	4000 m.	5000 m.	6000 m.	7000 m.	Uwagi
Poznań, 6.V	13^{00}	E4	ESE13	SSE4								
Kraków — " —	13^{00}	–	ENE11	E16	E13	E14	E9					
Jabłonna — " —	12^{52}	E6	ESE3	SSE8	SE8	SE9	SE11					
Kraków — " —	17^{00}	–	E10	E12	E14	E12	E13					
Warszawa 7.V	6^{00}	E8	SE14	SE14								
Lwów — " —	6^{00}	–	SE12	SE11	ESE11	ESE12						
Kraków — " —	7^{00}	–	ESE3	ESE11	SE12	SE19	SE20					
Wilno — " —	7^{00}	SE5	SE4	SE4	SE5	ESE5						
Poznań — " —	5^{00}	ESE10	SE18	ESE24	ESE24	ESE20						

Sondaże

Nazwa stacji	Wysokość m.	Ciśnienie mb.	Temp. °C	Wilgotn. %	Nazwa stacji	Wysokość m.	Ciśnienie mb.	Temp. °C	Wilgotn. %	Uwagi

Stan atmosfery w dniu 7.V. (poniedziałek):

Depresja z nad Islandji sięga swym wpływem do Anglji i morza Północnego. Drugorzędna depresja nad Azją Mniejszą. Pozostałe części Europy są pod wpływem wysokiego ciśnienia.

W Polsce: słonecznie i bardzo ciepło.

Przewidywany przebieg pogody: w dniu 8.V. (wtorek):

W dalszym ciągu słonecznie i upalnie, przy słabych wiatrach z kierunków południowych.

By Transfer
U.S. Weather Bureau
JUN 20 1938

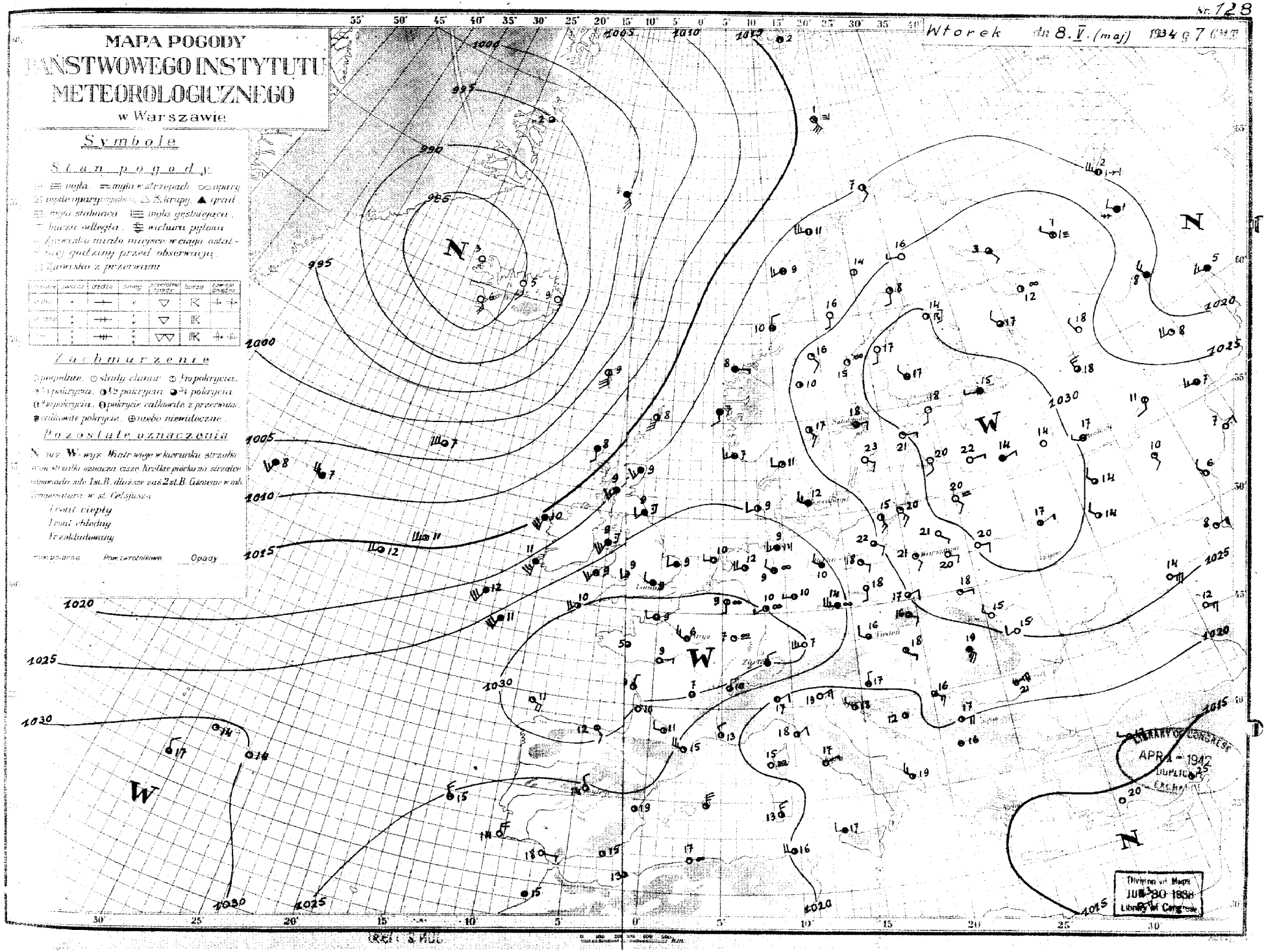
Nr. 128
Wtorek dn. 8. V. (maj) 1934 g. 7 GMT
MAPA POGODY
PAŃSTWOWEGO INSTYTUTU
METEOROLOGICZNEGO
w Warszawie
Symbole
Stan pogody
mgła
mgła w strzępach
opary
gęste opary
krupy
grad
mgła słabnąca
mgła gęstniejąca
burza odległa
wichura pyłowa
Zjawisko miało miejsce w ciągu ostatniej godziny przed obserwacją.
Zjawisko z przerwami
Zachmurzenie
pogodnie
ślady chmur
1/10 pokrycia
1/4 pokrycia
1/2 pokrycia
3/4 pokrycia
9/10 pokrycia
pokrycie całkowite z przerwami
całkowite pokrycie
niebo niewidoczne
Pozostałe oznaczenia
N - wiatr. W - wyż. Wiatr wieje w kierunku strzałki
Front ciepły
Front chłodny
Frzokludowany
Pow. polarne
Pow. zwrotnikowe
Opady
N
W
1000
1005
1010
1015
1020
1025
1030
Division of Maps
JUN 30 1938
Library of Congress
LIBRARY OF CONGRESS
APR 1 - 1942
DUPLICATE
EXCHANGE

Nazwa stacji	Dn. 7.V. (poniedziałek) Tgmd.						Dn. 7.V. (poniedziałek) Tgmd.						Dn. 8.V. (wtorek) 7gmd.						Nazwa stacji	Stan termiczny	Uwagi
	J.J.J	C1C	wwVbN	DDFWN	BBBTT	UCpabb	J.J.J	C1C	wwVbN	DDFWN	BBBTT	UCpabb	J.J.J	C1C	wwVbN	DDFWN	BBBTT	UCpabb RRmm			
Gdynia	562	10	01772	10103	24021	58805	03	01790	14303	23418	79400	00180	562	00	01790	14304	26315	72303 00170			
Gniewkowo	564	82	02653	47615	22427	30809	54	02652	10215	22722	49301	00280	568	01	01690	14204	27020	54303 00130		0000	
Bydgoszcz	565	71	31563	47785	21228	21806	71	01652	12304	21225	30300	00280	569	02	02790	12214	25222	40303 00130		0000	
Toruń	567	39	02654	47417	21927	30805	43	02664	12375	21524	30301	00290	567	01	02790	12206	25720	48303 00140			
Poznań	751	87	02654	43617	20027	20805	40	01653	10413	19324	20401	00270		04	05690	10213	24218	54308 00120			
Leszno	575	05	01790	08314	21024	34301	05	01790	08214	19321	54904	00240	575	45	01772	08204	23916	74309 00110			
Katowice	128	10	01872	41701	19323	30801	05	01890	12302	19919	50405	00130	576	05	01890	12011	24720	40303 00120			
Kraków	579	20	02765	10415	20014	30805	53	02763	08224	20718	60302	00240	580	00	02790	06214	25517	55306 00100		0000	
Cieszyn	74	07	02890	04017	17624	30707	07	02890	12016	19721	62210	00261		07	02890	00017	24319	60104 00111			
Zakopane	76	70	02885	08305	19318	50902	88	02883	08214	20216	51402	00200	581	02	02893	10216	24316	65306 00080			
Hala Gąsienicowa	77	80	02757	04214	05021	50102	80	02754	14324	05511	40302	97130	579	02	03790	47528	08812	36005 00090			
Mława	583	20	02844	10424	24225	20805	13	01741	08204	24020	44402	00270	585	00	01790	12302	27920	42101 00120			
Płock	586	70	06874	45615	22126	25806	06	01890	10223	22122	40403	00270	586	00	01790	10202	26020	41303 00140			
Warszawa	587	81	02754	12415	22326	36803	02	01790	12213	22521	45304	00270	592	00	01790	12213	26621	35305 00120			
Łódź	588	72	02754	43627	21326	28803	03	01663	08303	21221	30500	00270	594	40	01742	10302	25317	40305 00110		0005	
Dęblin	60	71	01764	45614	23025	20902	01	01790	08303	23421	49301	00250	590	01	01790	06202	27420	40303 00100		0000	
Lublin	591	15	06664	41985	23225	26300	00	01690	08484	14019	42304	00280	592	00	00690	10200	28213	40301 00090			
Kielce	593	87	02655	43616	21124	20902	01	01690	00014	21420	41601	00250	593	07	02690	08215	31307	XXXXX 00120			
Włocławek	596	10	01754	08204	27726	30807	10	05651	08203	27123	41402	00270	593	00	04590	12200	30620	50307 00110			
Suwałki	597	70	12753	35414	26726	25805	01	01790	14214	26722	31302	00260	597	00	00700	00000	30120	40105 00100			
Łódź	598	10	01753	12303	28125	30905	00	00790	12200	27718	60300	00260	597	00	00790	16100	30921	90303 00120		0000	
Grodno	79	10	01823	10403	26426	42805	00	01890	10202	25120	55000	00270	79	00	00890	10100	28621	50303 00080			
Białystok	599	00	02790	08315	25826	21803	00	00790	12210	25822	40301	00270	599	00	00790	12100	28721	40303 00100			
Leśna	598	00	00790	41300	26526	30803	00	00790	08200	26519	60403	00270	602	00	00790	12100	30220	40303 00060			
Brześć n. B.	563	10	03668	10328	26126	26003	00	01690	10113	25519	55402	00260	563	00	00690	08200	29820	40304 00080			
Pińsk	564	00	02790	08417	27024	37705	00	01790	08213	27020	58405	00250	564	00	00790	08200	30320	50303 00130			
Łuck	565	00	02790	43504	24324	36803	00	01790	08303	25018	52404	00250	564	00	00790	08200	28320	60303 00090			
Przemyśl	579	23	02663	45814	21825	24604	07	02680	10115	22519	44403	00260	579	00	01690	12102	27118	41103 00060			
Lwów	558	87	02753	43504	21924	35802	07	02690	10525	23119	45301	00240	558	01	02690	08103	27418	40305 00090		0000	
Tarnopol	559	02	01790	08315	22225	20804	02	02690	08226	23520	48300	00050	559	00	00890	06200	27421	30304 00090			

Spostrzeżenia aerologiczne

Pilotaże

Nazwa stacji	Data	200m.	500m.	1000m.	1500m.	2000m.	3000m.	4000m.	5000m.	6000m.	7000m.	Uwagi
Warszawa	7.V	17⁰⁰	ESE8	SE11	SE11	SE13	SE11					
Lwów	—"—	17⁰⁰	—	ESE10	ESE11	ESE12	ESE11	ESE11				
Poznań	—"—	17⁰⁰	ESE4	ESE8	ESE9							
Kraków	—"—	17⁰⁰	—	ESE9	ESE12	SE10	SE10					
Warszawa	8.V	6⁰⁰	SE8	SSE13	SSE11	SSE9	SSE8	S12				
Lwów	—"—	6⁰⁰	—	SE7	SE10	ESE9	E8	ESE10				
Kraków	—"—	6⁰⁰	—	SE4	S11	S13	SSE15	SSE14				
Wilno	—"—	7⁰⁰	SW3	SSW3	S3	S3	SSE4	SE7	ESE5			
Poznań	—"—	5⁰⁰	S5	SSW7	S7	SSE9	SSE9	SE12				
Gdynia	—"—	7⁰⁰	S13	S11	SSE10	SSE8	SSE10					
Jabłonna	—"—	7⁰⁰	SE7	SSE13	SSE10	SE10	SSE8	SSE12				

Sondaże

Nazwa stacji	Wysokość	Ciśnienie	Temp.	Wilgotn.	Nazwa stacji	Wysokość	Ciśnienie	Temp.	Wilgotn.	Tarcie

Stan atmosfery: w dniu 8.V. (wtorek):

Głęboka depresja ze środkiem nad Islandją ogarnia swym wpływem kraje Europy północno-zachodniej, płytka nad Azją Mniejszą. Pozostałe części Europy znajdują się pod wpływem wyżów barometrycznych, których środki utrzymują się: nad Rosją zachodnią i Francją.

W Polsce: pogodnie i b. ciepło (16 do 22°).

Przewidywany przebieg pogody: w dniu 9.V. (środa):

We wschodnich dzielnicach Polski jeszcze dość pogodnie i b. ciepło, w zachodnich natomiast - po przejściu burz i deszczów - ochłodzenie, przesuwające się ku wschodowi kraju. Umiarkowane, chwilami porywiste wiatry południowo-wschodnie i południowe, potem słabsze południowo-zachodnie i zachodnie.

By Transfer
U. S. Weather Bureau
JUN 20 1938

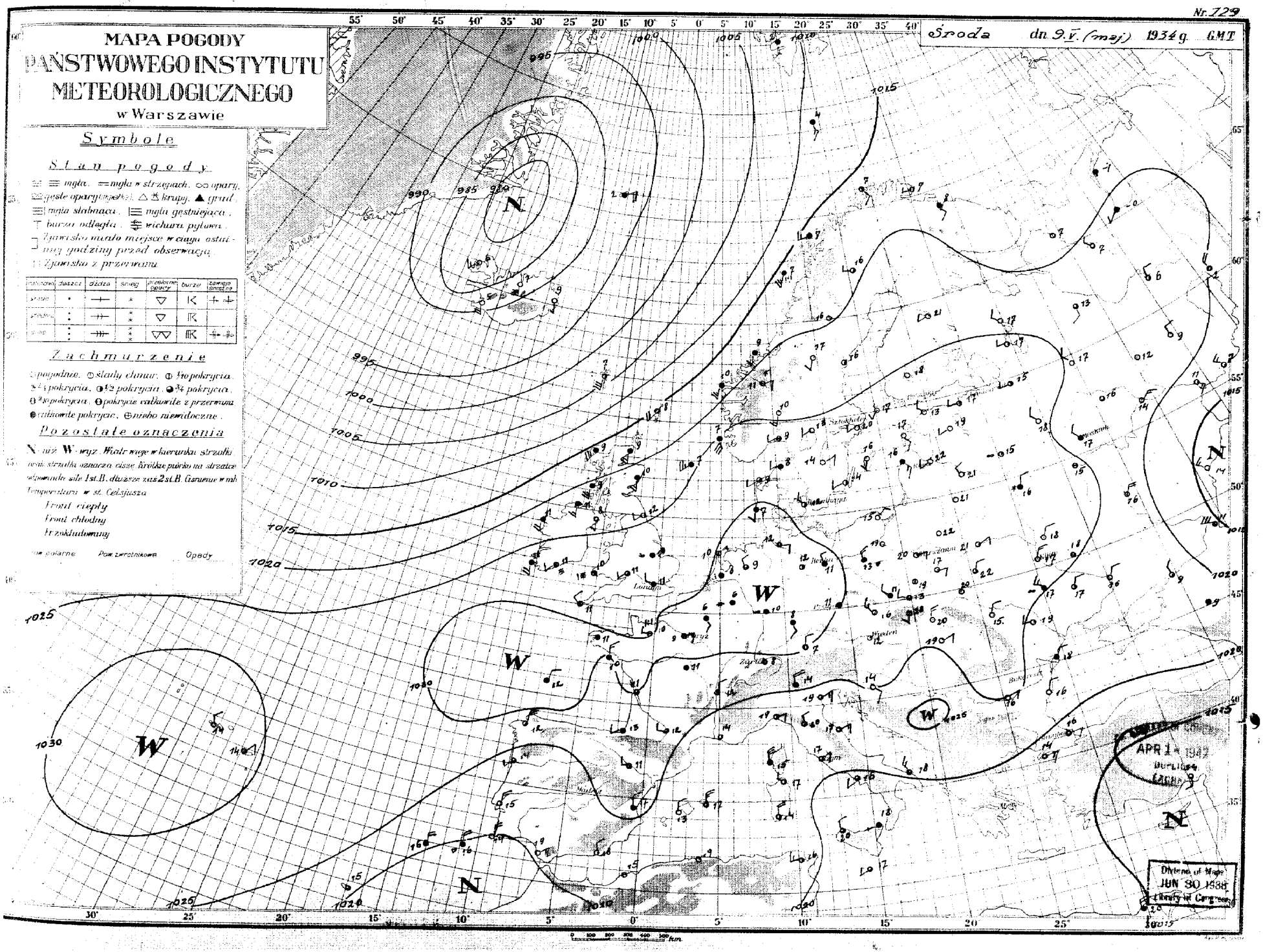
Nr. 729
Środa dn. 9.V. (maj) 1934 g. GMT
MAPA POGODY
PAŃSTWOWEGO INSTYTUTU
METEOROLOGICZNEGO
w Warszawie
Symbole
Stan pogody
mgła. mgła w strzępach. opary.
gęste opary. krupy. grad.
mgła słabnąca. mgła gęstniejąca.
burza odległa. wichura pyłowa.
Zjawisko miało miejsce w ciągu ostatniej godziny przed obserwacją.
Zjawiska z przerwami.
Zachmurzenie
pogodnie. ślady chmur. 1/10 pokrycia.
1/4 pokrycia. 1/2 pokrycia. 3/4 pokrycia.
9/10 pokrycia. pokrycie całkowite z przerwami.
całkowite pokrycie. niebo niewidoczne.
Pozostałe oznaczenia
N - niż W - wyż. Wiatr wieje w kierunku strzałki, wraz strzałki oznacza ciszę. Krótkie piórko na strzałce odpowiada sile 1 st. B. dłuższe zaś 2 st. B. Ciśnienie w mb. Temperatura w st. Celsjusza.
Front ciepły
Front chłodny
Frzokludowany
Pow. polarne
Pow. zwrotnikowe
Opady
Library of Congress
APR 14 1942
Division of Maps
JUN 30 1938
Library of Congress

Nazwa stacji	Dn 3.V. (wtorek) 18gmt. JJJ	Cs	wwVbNh	DDFWN	BBBTT	UCpobb	Dn 8.V. (wtorek) 18gmt. JJJ	Cs	wwVbNh	DDFWN	BBBTT	UCpobb	RRMME	Dn 9.V. (środa) 7gmt. JJJ	Cs	wwVbNh	DDFWN	BBBTT	UCpobb	RRMME	Stan lotniska	Uwagi
Gdynia	565	10	01771	06103	26621	50303	30	02752	74205	25919	66801	00280		00		04590	00000	27913	83000	00750		
Grudziądz	560	01	02690	72515	26728	2520.	02	01690	13114	26720	52403	00290		00		00690	00000	28320	50302	00090		
Bydgoszcz	559	11	02771	14314	25728	35300	71	02764	12215	25225	30703	00280		00		00690	00000	27719	60301	00090		
Toruń	562	10	02773	16216	25728	24701	70	01763	16104	25025	35300	00300		00		01690	74103	27318	55101	00100		
Poznań	561	83	02653	24314	24726	40601	52	02654	26446	26018	80203	01271		50		03538	28328	28413	80310	01110		
Kalisz	57	46	01772	08104	23826	41900	46	01772	08114	23522	51800	00270		83		02574	61516	27415	80407	00110		
Katowice	568	11	01890	12303	23726	32806	70	01890	08202	24021	52304	00260		50		05348	24228	29112	90307	00110		
Kraków	569	11	02863	10415	24026	26804	00	00890	06300	24719	40601	00260		60		02637	24227	29113	80306	00110		
Cieszyn	570	70	01864	12014	22727	22801	74	01863	18214	23521	53402	00297		50		03538	28123	29112	80102	00110		
Zakopane	571	14	02982	14314	22023	37602	00	01990	14102	25515	41305	00230		10		01882	16202	26518	50303	00050		
Hala Gąsien.	572	00	03890	20228	10175	27702	00	00790	20210	09710	40302	00750		10		01751	04201	11514	30102	00080		
Mława	573	00	01890	12501	27426	22804	00	01790	08201	27521	42202	00270		00		01790	06102	28221	52904	00110		
Płock	574	10	01872	14303	25628	25600	00	01890	12203	25922	35503	00280		00		01890	08111	27121	51300	00130		
Warszawa	575	00	00690	43300	27128	30602	01	00790	12213	25822	25301	00270		00		01790	08103	26920	53901	00130		
Łódź	576	10	01744	10404	24428	10803	00	02690	10205	25122	34305	00280		50		04538	24338	28313	80103	00080		
Dęblin	577	00	00790	12400	26626	20300	01	01790	08202	26621	40604	00260		01		01790	06204	27320	50300	00110		
Lublin	578	00	00790	41500	27725	20300	05	01690	03204	27319	61302	00250		00		01690	08203	27417	62300	00120		
Kielce	579	00	01790	12303	24326	15902	01	01690	08103	25420	40402	00260		01		01690	00002	27319	40103	00130		
Wilno	580	70	01781	12101	29127	20807	00	04590	12200	28223	30501	00270		00		00590	00000	28421	50300	00100		
Suwałki	581	00	00790	12200	29026	20806	00	01790	12102	28723	35300	00260		00		02790	00014	28820	56102	00100		
Lida	582	00	00790	14100	28825	30204	00	00790	00000	29420	50300	00260		00		05790	00001	28722	45802	00090		
Grodno	583	00	00890	12400	27826	20303	00	01790	00002	27022	51601	00270		00		01890	12203	27023	58803	00090		
Białystok	584	00	00790	12100	28526	30307	00	00790	12100	28121	50600	00270		00		00790	00000	28822	50804	00090		
Leśna	585	00	00790	16200	29026	30402	00	00790	00000	26719	60402	00270		00		02790	14104	27824	46904	00060		
Brześć n. B.	586	00	00690	10200	28326	20803	00	01690	12103	28318	61303	00260		00		03690	06128	28521	56000	00090		
Pińsk	587	00	01790	06212	29324	31803	00	01790	06212	28622	41501	00250		00		01790	04113	28221	51300	00130		
Łuck	588	00	01790	10301	27725	32806	00	00790	08200	27716	70402	00250		00		01790	00001	27522	51300	00080		
Przemyśl	589	00	00690	45200	25726	20805	00	01690	12103	25522	46400	00270		00		01690	12103	27419	51001	00080		
Lwów	558	10	00747	10403	25824	30905	01	01790	10203	26120	40500	00250		00		00790	00002	27520	55301	00150		
Tarnopol	590	00	00790	04300	25526	20403	02	02790	08117	26521	46802	00270		00		00790	00000	27720	40500	00080		

Spostrzeżenia aerologiczne

Pilotaże

Nazwa stacji	Godz.	200m	500m	1000m	1500m	2000m	3000m	4000m	5000m	6000m	7000m	Uwagi
Warszawa dn. 8/V	13.00	SE7	ESE3	SE5	SSE6	SE6						
Lwów "	13.00	—	E4	ESE7	ESE11	ESE6	SE10					
Poznań "	13.00	SSW4	SW2	S2	S6	S10						
Pińsk "	13.00	SE3	SSE3	SE9	S9							
Warszawa "	17.00	—	SE7	SE7	SE6	SE5	SSE6					
Poznań "	17.00	WNW6	WSW4	SE6	SE8							
Warszawa dn. 9/V	6.00	SE5	SSE7	SE4	ESE16	SE5	S5					
Lwów "	6.00	—	S4	SE4	ESE4	E6						
Gdynia "	7.00	S3	S3	SE5	SE4	SE6						

Sondaże

Nazwa stacji	Wysokość m	Ciśnienie mb	Temp.	Wilgotn.	Kierunek	Siła	Wysokość	Ciśnienie	Temp.	Wilgotn.	Kierunek	Uwagi

Stan atmosfery: w dniu 9 maja

Całą Europę pokrywa obszar wysokiego ciśnienia. Północny Atlantyk leży w obszarze głębokiej depresji barometrycznej, której środek znajduje się nad Islandją.

W Polsce: w Poznańskiem, na wyż. Małopolskiej i Śląsku-chmurno, pozatem pogoda słoneczna. Temp. od 15° do 24°.

Przewidywany przebieg pogody: w dniu 10 maja

Po mglistym ranku, zwłaszcza w zachodniej połowie kraju w ciągu dnia pogoda słoneczna o zachmurzeniu umiarkowanem z możliwością gdzieniegdzie przelotnych deszczów i z lekką skłonnością do burz. Temp. bez większych zmian. Słabe wiatry lokalne.

By Transfer
U.S. Weather Bureau
JUN 20 1938

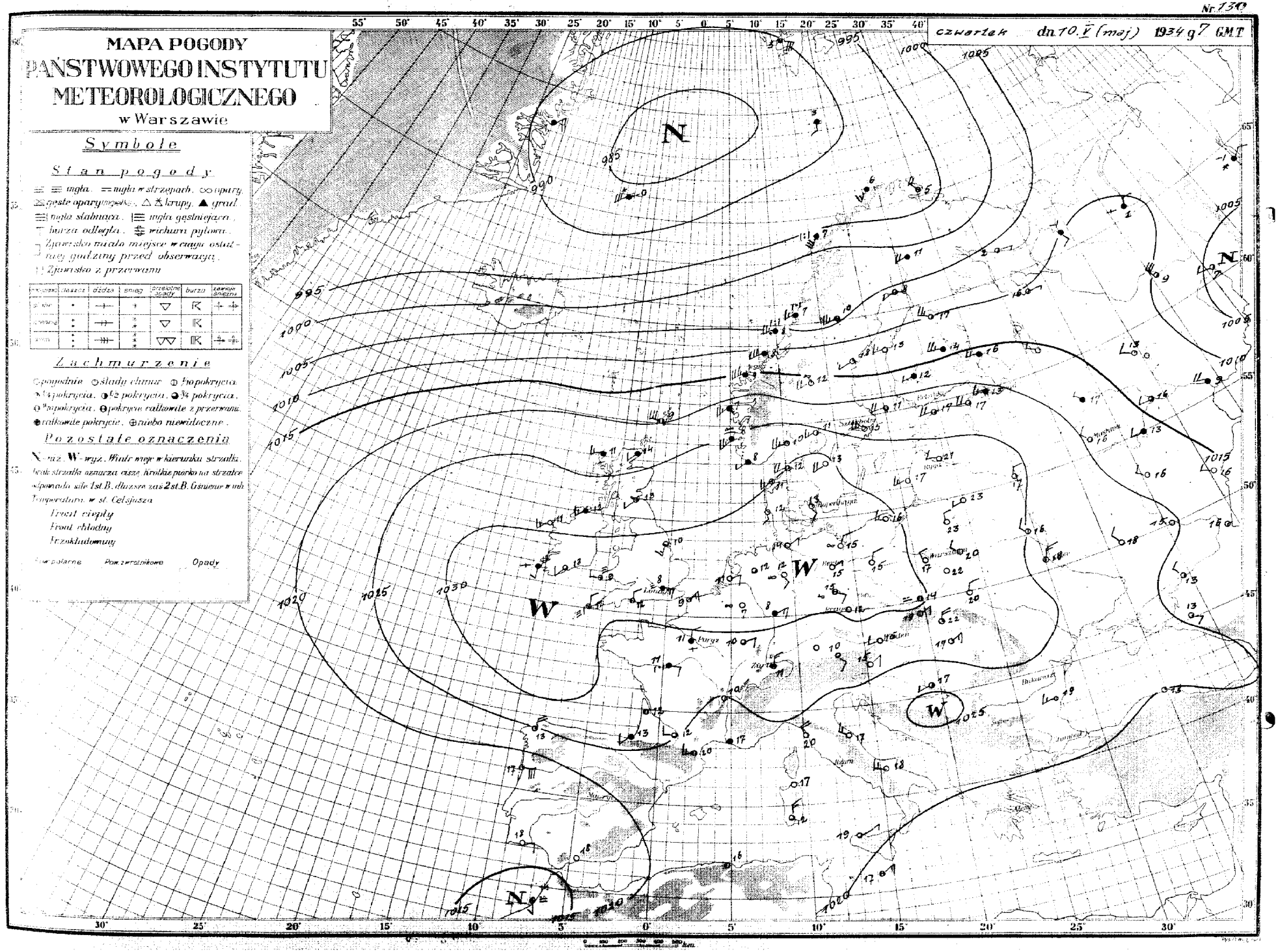
Nr. 130
czwartek dn. 10. V (maj) 1934 g 7 GMT
MAPA POGODY
PAŃSTWOWEGO INSTYTUTU
METEOROLOGICZNEGO
w Warszawie
Symbole
Stan pogody
mgła. mgła w strzępach. opary.
gęste opary (mgiełka). krupy. grad.
mgła słabnąca. mgła gęstniejąca.
burza odległa. wichura pyłowa.
Zjawisko miało miejsce w ciągu ostatniej godziny przed obserwacją.
Zjawisko z przerwami
deszcz dżdża śnieg przelotne opady burza zawieja śnieżna
Zachmurzenie
pogodnie ślady chmur 1/10 pokrycia
1/4 pokrycia. 1/2 pokrycia. 3/4 pokrycia.
9/10 pokrycia. pokrycie całkowite z przerwami.
całkowite pokrycie. niebo niewidoczne.
Pozostałe oznaczenia
N - niż. W - wyż. Wiatr wieje w kierunku strzałki.
brak strzałki oznacza ciszę. Krótkie piórko na strzałce odpowiada sile 1 st. B. dłuższe zaś 2 st. B. Ciśnienie w mb. Temperatura w st. Celsjusza
Front ciepły
Front chłodny
Przekłuto mny
Pow. polarne
Pow. zwrotnikowe
Opady
N
W
Paryż
km

Nazwa stacji	Dn. 9.V. (środa) Bynt. JJJ	CL	WWVbN	DDFWN	BBBTT	UUgbb	Dn. 9.V. (środa) Bynt. JJJ	CL	WWVbN	DDFWN	BBBTT	UUgbb	RRRMM
Gdynia	10	01671	04201	28217	70801	00	00790	26300	27816	70300	00170		
Gradziądz	10	01751	16201	27427	30803	00	05690	18100	27824	40300	00280		
Bydgoszcz	00	00790	16200	27326	40803	00	00690	00000	28221	60304	00260		
Toruń	10	01762	20202	27026	30904	00	00790	22100	27521	60403	00270		
Poznań	50	03648	26228	29077	60802	00	00790	28210	28819	70701	00200		
Kalisz	46	02764	24126	28016	60301	00	01790	24102	27916	71900	00180		
Katowice	00	00790	32200	27122	50908	00	00890	32200	27420	60404	00230		
Kraków	00	00890	02100	26624	40605	00	01890	04203	27018	78403	00250		
Cieszyn	00	02590	28125	27820	68903	53	02543	20126	28318	73404	00230		
Zakopane	70	02885	08205	25221	40300	83	25783	14124	28314	70304	91230		
Biała Giszin	80	02755	04215	77715	50000	33	02652	00096	71510	70303	08161		
Mława	10	01892	08203	27427	33905	40	01741	16202	27823	43202	00280		
Płock	70	01872	22103	26728	41300	00	00890	24100	27523	50303	00290		
Warszawa	03	01790	00004	25729	30804	01	02690	00004	26225	46404	00300		
Łódź	00	00790	26300	27822	50803	00	00690	26300	28519	70304	00230		
Dęblin	11	01761	14203	26128	30801	41	01761	06103	26522	50400	00300		
Lublin	10	01690	08304	26127	25804	05	01690	08104	26423	55403	00270		
Kielce	10	01753	00003	25723	40902	01	02690	00014	26123	48402	00230		
Wilno	00	02790	28205	27027	31807	00	00690	00000	26322	40400	00280		
Suwałki	04	01790	28114	27827	35806	01	01790	00014	27523	48402	00280		
Lida	00	01790	28102	27327	35806	00	01790	28103	26721	56302	00280		
Grodno	00	01890	12303	26228	36809	00	01890	22303	25424	48402	00290		
Białystok	00	00790	32100	27727	30802	00	00790	28100	26921	40301	00280		
Leśna	40	02770	32213	25921	38807	40	02770	00013	25719	78403	00240		
Brześć n/B	70	03682	04128	28226	36503	00	02690	30124	27021	52401	00270		
Pińsk	00	02790	04115	26726	38805	00	02690	32116	26222	57505	00270		
Łuck	70	01763	02223	25627	40804	00	01790	32101	25621	61400	00280		
Przemyśl	10	01663	08204	25727	21603	00	01690	00003	25822	54402	00280		
Lwów	70	01753	02304	26124	36901	03	01790	02204	26121	56404	00250		
Tarnopol	10	02765	32115	24725	30807	02	01690	04203	25022	40303	00260		

Nazwa stacji	Dn. 10.V. (czwartek) Bynt. JJJ	CL	WWVbN	DDFWN	BBBTT	UUgbb	RRRMM	Stan lotniska	Uwagi
	00	00790	02600	30717	60300	00270			
	00	00590	28230	31717	70301	00090			
	00	00690	32100	31516	60300	00090			
	00	00790	30230	31117	60603	97090			
	00	00790	32200	31515	70303	00100			
	74	01773	00014	29914	83304	00080			
	50	42458	28138	30713	90202	00080			
	60	04437	00037	30614	90504	97710			
	50	57238	24138	31513	90304	97710			
	10	01881	04202	27719	50102	00060			
	—	—	—	—	—	—			
	00	00790	22100	29220	60903	00120			
	00	05690	26130	29318	70300	00120			
	00	00690	28100	28317	80801	00110			
	00	00690	26200	30316	80801	00080			
	01	01690	00002	28621	60101	00110			
	00	00790	00000	28222	40300	00110			
	07	02690	00015	28621	58101	00130			
	00	00690	20100	26723	40300	00110			
	00	00590	28100	28323	40903	00120			
	00	00790	24100	27923	40300	00110			
	00	00890	16200	26322	60803	00100			
	00	00790	30100	28223	40502	00100			
	00	00790	32200	26324	40007	00080			
	00	00690	28200	28320	50001	00100			
	00	00690	02100	27122	50300	00140			
	00	00790	32200	26622	60101	00120			
	00	01690	24204	27919	62000	00110			
	03	01790	02203	27320	56300	00110			
	00	00790	24200	26220	60301	00100			

Spostrzeżenia aerologiczne

Pilotaże

Nazwa stacji	Godz.	200m	500m	1000m	1500m	2000m	3000m	4000m	5000m	6000m	7000m	Uwagi
Kraków dn. 9.V.	13⁰⁰	—	NNE3	NE4	ENE4	ENE4	E4					
Lwów "	13⁰⁰	—	NE4	E3	ENE3	ENE3						
Warszawa "	13⁰⁰	WNW1	SSW2	SSW2	SE3	E6	S4	SSW6				
Lwów "	17⁰⁰	—	NE5	NE6	NE7	ENE6	NNE4					
Warszawa "	17⁰⁰	ENE3	ENE3	ENE3	ENE2							
Kraków "	17⁰⁰	—	NE6	NE7	NE7	ENE7	ENE4					
Warszawa dn. 10	6⁰⁰	NNW2	ENE1	N3	E0	NNW4						
Lwów "	6⁰⁰	—	NE3	NE4	NE7	NE7						
Gdynia "	7⁰⁰	NW13	NW8	W5	SW6							
Wilno "	7⁰⁰	NNE1	NNW2	NW3	NNW5	NNW5	NW10					
Poznań "	5⁰⁰	NNE4	NE5	NNE5	NW1							

Nazwa stacji	Wysokość m	Ciśnienie mb	Temp.	Wilgoć %	Kierunek wiatru	Siła wiatru	Zachmaż.	Widzialność	Uwagi
Warszawa	200	992	25	30-39					
dn. 9.V. 7¼	500	958	22	30-39					
	1000	916	18	30-39					
	1500	854	14	30-39					
	2000	813	9	30-39					
	2500	765	5	40-49					
	3000	619	1	40-49					

Stan atmosfery: w dniu 10 maja

Cała Europa znajduje się w obrębie wysokiego ciśnienia. Obszar depresyjny zalega nad Atlantykiem północnym i sięga nad północną część Skandynawji i Finlandji.

W Polsce: pogoda słoneczna i ciepła. Temp. od 12° w Cieszynie do 25° w Zaleszczykach.

Przewidywany przebieg pogody: w dniu 11 maja

W dalszym ciągu pogoda słoneczna i ciepła przy słabych wiatrach lokalnych.

By Transfer
U. S. Weather Bureau
JUN 20 1938

Nr. 131.

Piątek dn. 11. V. (maj) 1934 g. 7 GMT

MAPA POGODY PAŃSTWOWEGO INSTYTUTU METEOROLOGICZNEGO w Warszawie

Symbole

Stan pogody

mgła. mgła w strzępach. opary gęste oparymiesko. krupy. grad. mgła słabnąca. mgła gęstniejąca. burza odległa. wichura pyłowa. Zjawisko miało miejsce w ciągu ostatniej godziny przed obserwacją. Zjawisko z przerwami

	deszcz	dżdża	śnieg	przelotne opady	burza	zawieja śnieżna
[illegible]	·			▽	K	
[illegible]	:			▽	K	
[illegible]	:			▽▽	K	

Zachmurzenie

ogodnie. ślady chmur. 1/10 pokrycia. 1/4 pokrycia. 1/2 pokrycia. 3/4 pokrycia. 9/10 pokrycia. pokrycie całkowite z przerwami. całkowite pokrycie. niebo niewidoczne.

Pozostałe oznaczenia

N-niż. W-wyż. Wiatr wieje w kierunku strzałki. Brak strzałki oznacza ciszę. Krótkie piórko na strzałce odpowiada sile 1st.B., dłuższe zaś 2st.B. Ciśnienie w mb. Temperatura w st. Celsjusza.

Front ciepły

Front chłodny

Przekładowany

Pow. polarne. Pow. zwrotnikowe. Opady

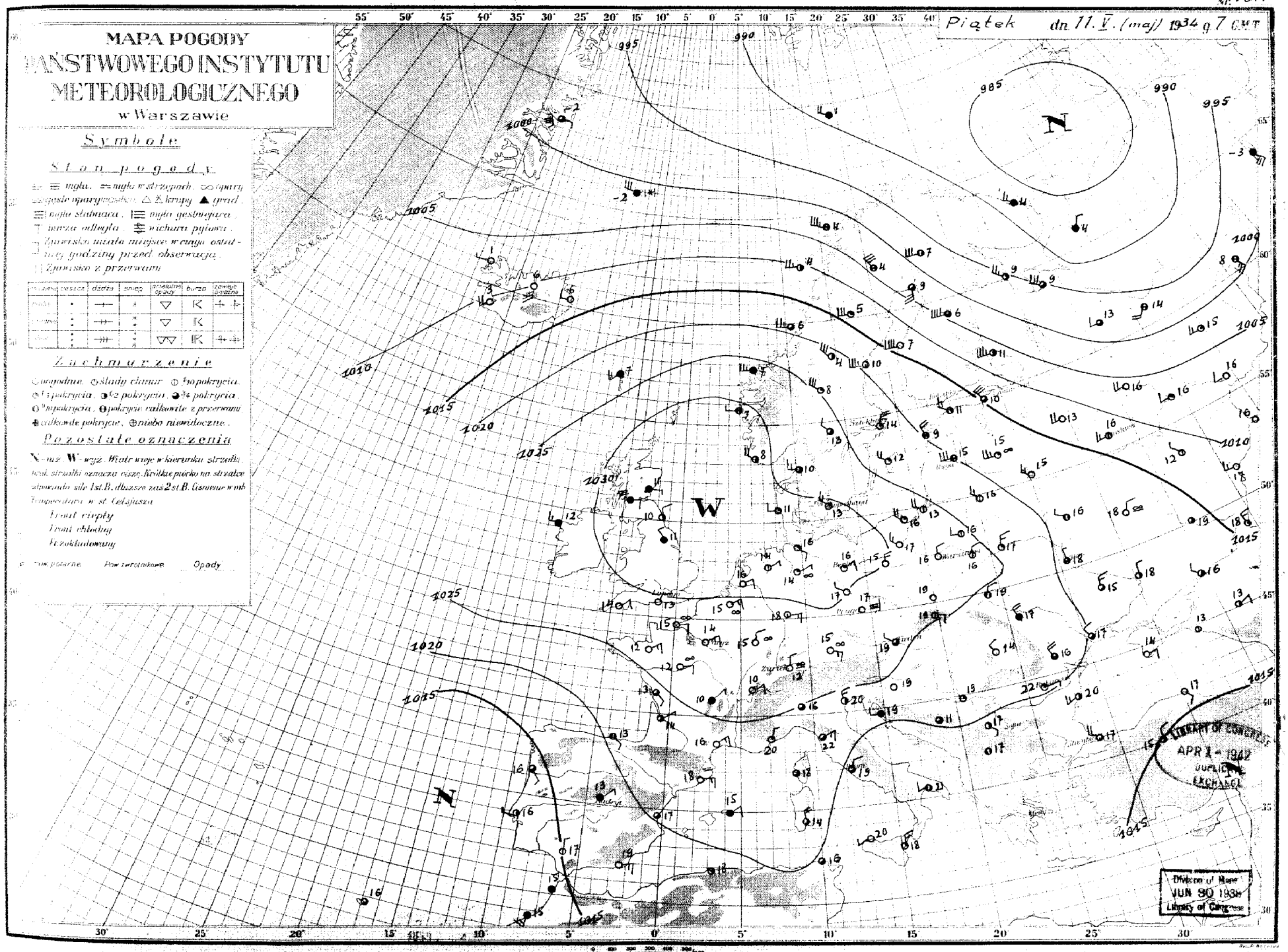

LIBRARY OF CONGRESS APR 1 - 1942 DUPLICATE EXCHANGE

Division of Maps JUN 30 1938 Library of Congress

Nazwa stacji		Dn. 10.V. (czwartek) 13 gmt.						Dn. 10.V. (czwartek) 18 gmt.						Dn. 11.V. (piątek) 7 gmt.						Szata śnieżna	Stan lotnisk	Uwagi
		J.J.J	$C_L C_M$	wwVhN	DDFWN	BBBTT	UCnabb	$C_L C_M$	wwVhN	DDFWN	BBBTT	UCnabb	RRMME	J.J.J	$C_L C_M$	wwVhN	DDFWN	BBBTT	UCnabb	RRmmE			
Gdynia	563	00	00790	10200	29317	80704	00	00790	28500	28918	50503	00270	563	00	00690	26503	26716	65000	00260			
Grudziądz	562	10	01751	04201	29125	40808	00	00790	02300	28725	40801	00260	568	00	00690	28300	28718	50300	00050			
Bydgoszcz	567	00	00790	26100	28225	30807	00	00790	28200	28022	40601	00270	567	00	00790	28300	29117	50302	00070			
Toruń	569	10	01762	30302	28726	30809	00	00790	00000	27023	40801	00270	569	00	00690	28100	29016	56906	00070			
Poznań	561	00	00790	30300	29324	40808	00	00690	32200	28023	40801	00250	561	00	00790	32300	30015	60302	00090			
Gniezno	573	00	00790	28100	28426	30903	00	00790	28100	26622	50801	00270	573	00	00790	32200	28015	80406	00100			
Katowice	579	80	07763	32203	26026	40810	05	01890	00014	26020	79300	93260	579	00	00890	32100	27720	60300	00110			
Kraków	556	80	11655	22115	26426	26715	84	01774	04295	26117	70502	01260	556	00	00690	00000	27519	70303	00100			
Cieszyn	78	00	01690	28211	27821	65813	60	02890	04115	26320	54603	97210	78	00	00790	28100	28217	60301	00080			
Zakopane	561	10	01873	10304	25221	41803	10	01872	08102	26017	60300	00230	561	10	01882	08102	25519	50300	00070			
Hala Gąsienicowa	560												560	50	02755	04305	70611	70401	00090			
Mława	565	30	01742	32202	27826	33705	40	01741	32001	27321	50400	00260	565	00	00790	28200	28016	50707	00070			
Płock	566	10	01772	26202	27727	30802	00	00790	32100	26722	60600	00270	566	00	00790	28100	27916	40903	00100			
Warszawa	552	80	01764	28314	25828	20807	01	01790	32212	25022	40901	00280	552	00	00790	32200	26316	50903	00070			
Łódź	554	00	00790	28300	27827	20706	00	00790	28200	27022	40401	00270	554	00	00790	32300	28416	50903	00110			
Dęblin	566	80	02755	32115	26127	30603	40	01752	32212	24923	50300	00290	566	00	00790	26200	26718	50101	00120			
Lublin	550	10	01764	02504	25727	20805	40	01761	28101	25023	40403	00280	550	00	00790	32300	26618	50302	00130			
Kielce	569	10	02655	02225	25827	20807	40	01652	32112	25423	30300	97270	569	00	00690	02100	26718	50102	00150			
Wilno	554	10	01771	28301	24726	20807	00	01790	24103	22623	44805	00270	553	00	01690	26307	21016	61802	00090			
Suwałki	557	10	01752	30202	20326	30707	01	01790	28103	26321	50402	00260	557	00	01790	26213	25015	75703	00060			
Lida	571	10	01753	24303	25726	30809	00	00790	22300	23820	30807	—	571	00	01790	26302	23416	75804	00090			
Grodno	79	10	01984	32404	24327	20806	00	00890	32100	22922	40603	00270	79	00	00890	26401	22316	61803	00080			
Białystok	570	10	01764	32314	26126	20807	00	00790	32100	24723	30801	00270	570	00	00790	24202	25316	61802	00100			
Leśna	563	10	01764	32304	23728	30810	00	00790	00000	21922	50804	00290	563	00	01790	61203	22517	58705	00100			
Brześć n. B.	565	10	01683	28103	25827	20807	05	01690	30103	25021	50401	00270	565	00	01690	32204	25716	65601	00110			
Pińsk	562	10	01773	32213	24926	30808	16	01772	02113	22923	50801	00280	562	00	01790	32313	23117	24801	00130			
Łuck	576	00	00790	32200	23827	30807	00	00790	02100	23421	60601	00270	576	00	02790	28308	25718	77102	00110			
Przemyśl	29	10	01664	32204	24927	30809	40	01653	32103	24222	50501	00280	29	44	01654	26274	25518	60002	02131			
Lwów	558	20	02764	02224	24525	30909	04	01790	02202	23821	50401	00250	558	73	02774	02216	24619	56204	00110			
Tarnopol	557	00	01763	04200	23025	30809	01	01790	00003	21321	50803	00260	557	12	02763	32218	22520	57804	00110			

Spostrzeżenia aerologiczne

Pilotaże

Nazwa stacji	Godz.	200 m	500 m	1000 m	1500 m	2000 m	3000 m	4000 m	5000 m	6000 m	7000 m	Uwagi
Kraków 10.V	13^{00}	–	SW_4	W_4	WNW_3	N_8	SW_8					
Poznań —"—	13^{00}	NNW_4	N_5	NE_2	WNW_2	WNW_1	WNW_2					
Kraków —"—	17^{00}	–	NW_6	NNW_5	NNE_5	NE_8	ENE_6					
Poznań —"—	17^{00}	N_5	N_6	N_3	NNE_4	NW_6						
Warszawa 11.V	5^{00}	NNW_5	N_8	NNW_9	NW_{14}	N_{13}						
Lwów —"—	6^{00}	–	N_8	N_6	NE_5	NNE_4						
Kraków —"—	6^{00}	–	NNE_6	NNE_8	NNE_8	NNE_9	NNE_9					
Poznań —"—	5^{00}	N_6	NNE_6	N_5	NW_{14}	NW_{17}	NW_{19}					

Sondaże

Nazwa stacji	Wysokość m	Ciśnienie mb	Temp.	Wilgotn.	Nazwa stacji	Wysokość	Ciśnienie mb	Temp.	Wilgotn.	Uwagi

Stan atmosfery: w dniu 11.V. (piątek):

Obszerna i dość głęboka depresja barometryczna ze środkiem nad Nową Ziemią ogarnia swym wpływem Bałtyk północny, oraz północne części Skandynawji, Finlandji i Rosji. Pozostałą część Europy pokrywa obszar wysokiego ciśnienia, którego środek znajduje się nad morzem Północnem.

W Polsce: pogodnie. Temperatura od 15° do 19°.

Przewidywany przebieg pogody: w dniu 12.V. (sobota):

Naogół pogoda słoneczna o zachmurzeniu umiarkowanem. Chłodniej. Umiarkowane wiatry z kierunków północnych.

By Transfer
U. S. Weather Bureau
JUN 20 1938

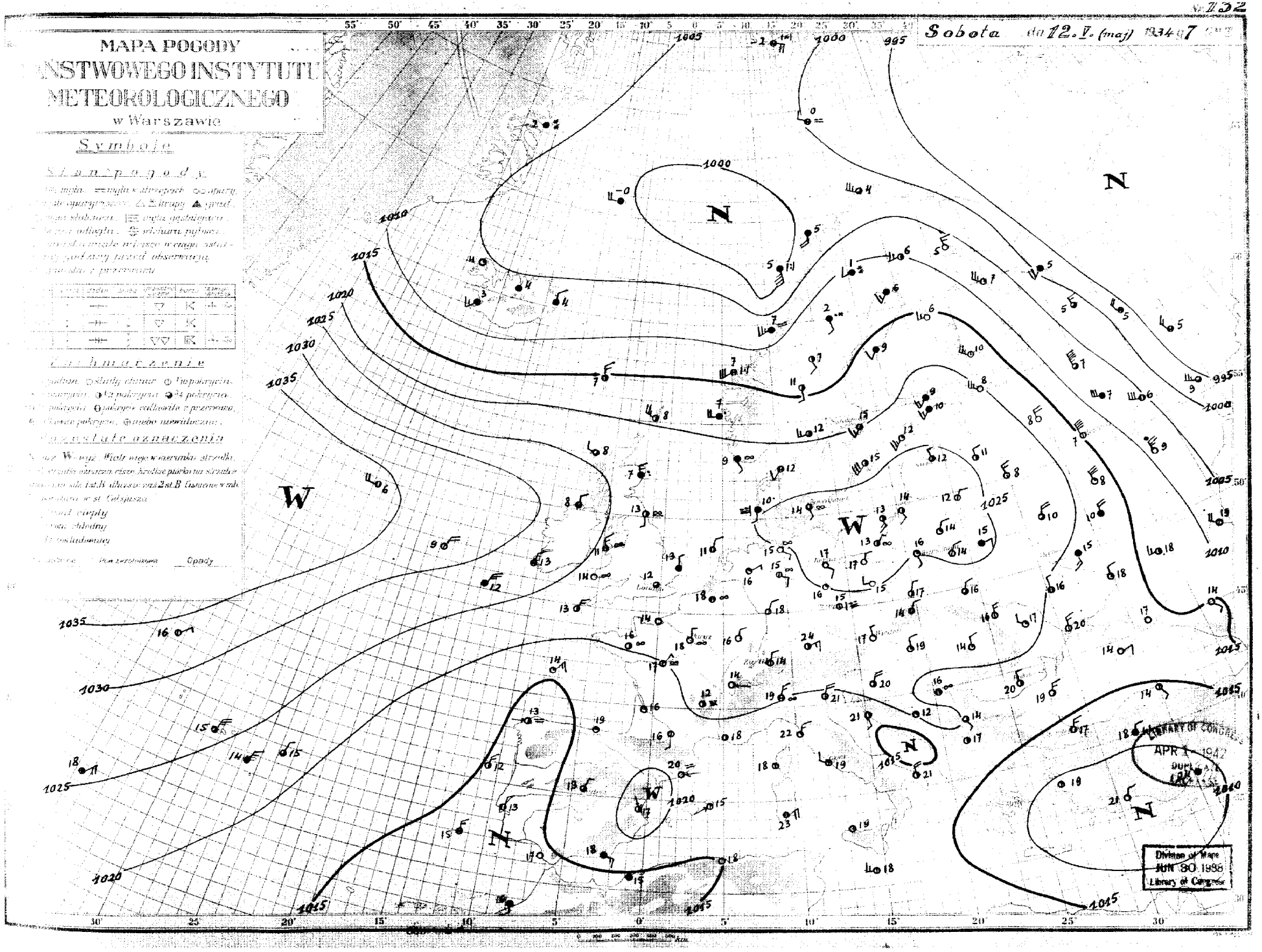

MAPA POGODY
ŃSTWOWEGO INSTYTUTU
METEOROLOGICZNEGO
w Warszawie
Sobota do 12. V. (maj) 1934 r.
Symbole
Stan pogody
Zachmurzenie
Pozostałe oznaczenia
Opady
N
W
Division of Maps
JUN 30 1938
Library of Congress
LIBRARY OF CONGRESS
APR 1 1942

Nazwa stacji		Dn. 11. V. (piątek) 13gmt						Dn. 11. V. (piątek) 18gmt						Dn. 12. V. (sobota) 7gmt						Szala śnieżna	Stan latrunka	Uwagi
		JJJ	CLCM	wwVbNL	DDFWN	BBBTT	UCnabb	CLCM	wwVbNL	DDFWN	BBBTT	UCnabb	RRMME	JJJ	CLCM	wwVbNL	DDFWN	BBBTT	UCnabb	RRnnnn			
Gdynia	563	00	02790	61417	26418	67300		20	01762	30314	26314	86400	00270	564	04	01790	14304	25713	51405	00170			
Grudziądz	568	52	02665	28416	26423	40808		07	02690	32225	25716	79300	00240	568	50	04534	14134	26714	70300	00080		0000	
Bydgoszcz	570	70	02764	61414	26423	40809		07	01690	30304	25619	62802	00240	570	00	05590	04133	26013	79301	00060			
Toruń	569	70	01664	28404	26123	30604		54	02663	30315	24720	56901	00250	569	50	02545	00035	26112	80300	00040			
Poznań	551	03	01790	28403	27424	20809		03	01790	32302	25521	40803	00240	551	00	00790	02200	25517	60301	00100			
Kalisz	573	00	00750	30200	26124	30903		00	00790	30100	24220	50502	00250	573	00	00790	32200	24015	80300	00120			
Katowice	599	10	01871	32201	24324	40812		00	00890	32200	23819	40300	00240	599	05	05690	00025	24016	70300	00100			
Kraków	556	10	01863	32404	24624	35811		00	02890	30204	24013	45401	00240	556	03	02690	04125	24317	70401	00110		0000	
Cieszyn	578	70	02865	28315	25024	41810		00	01890	28202	23320	45607	00260	578	07	05590	00028	24614	70300	00070			
Zakopane	561	70	01884	04304	23321	41803		70	01874	04204	23017	51602	00220	561	40	02766	04216	23114	70300	00050			
Huta Gąsien.	575	20	02754	04215	10013	45903		50	02757	04227	07511	70603	00140	575	50	02647	04217	05009	80502	00040			
Mława	109	10	02745	30205	25621	50805		00	02790	30225	24617	66501	00230	109	00	01790	10202	26315	45703	00070			
Płock	106	00	00890	28200	25523	30808		00	01790	28104	23820	55801	00230	106	10	02773	00003	25716	60902	00080			
Warszawa	554	00	00790	30300	23823	30800		01	02690	32216	22220	60801	00240	554	07	01690	12203	24116	60302	00100			
Łódź	564	00	00790	59500	25922	20806		20	02683	30204	24219	58605	00230	564	70	02745	04205	25115	70901	00080		0005	
Dęblin	566	01	00790	26302	24323	30807		41	02753	30214	22620	60601	00240	566	50	11663	04413	24616	60300	00100		0000	
Lublin	552	00	01690	30503	23923	35807		40	02771	30206	22019	59601	00230	552	05	01690	04303	24715	60301	00110		0000	
Kielce	562	00	01790	32203	24222	22907		00	02690	00015	23320	35603	00230	562	00	06690	02100	23518	60300	00120			
Wilno	558	10	02754	26616	20723	52809		00	02690	32514	21016	66308	00230	558	00	01790	04302	26312	45107	00040			
Suwałki	557	10	02751	61415	22921	65705		00	02790	28217	23415	76402	00270	557	00	02790	06215	27411	66102	00040			
Lida	571	10	01761	59403	20922	55808								571	00	01890	12203	26913	45309	00050			
Grodno	70	10	01881	30513	20323	58808		00	02790	32325	20318	66404	00250	70	00	02890	04214	25513	44303	00070			
Białystok	572	10	02764	26304	21723	50807		00	02790	28315	22118	61504	00230	572	00	01790	04203	26314	35605	00080			
Lesna	578	08	01790	61204	20124	40806		00	02790	28205	19319	68405	00250	578	00	02690	04224	25114	48304	00050			
Brześć n. B.	565	10	01623	61514	21922	41807		00	02690	28315	21419	66601	00230	565	00	02690	04216	25514	40304	00090			
Pińsk	560	00	01790	28413	20922	36707		00	02690	28116	19319	68601	00240	560	00	03790	06228	25715	57206	00090			
Łuck	574	00	01790	28313	21322	43807		00	01790	28102	20217	62502	00230	574	00	02790	06214	23016	66102	00100			
Przemyśl	79	10	02663	63314	22624	36809		04	01680	32114	22318	61101	00250	79	10	02664	28114	23117	70001	00230			
Lwów	558	17	02785	02326	21922	37710		14	02781	02214	27816	60801	00240	558	80	02655	04215	22516	70001	00120		0000	
Tarnopol	557	21	02783	28328	20223	40806		47	02684	28116	20120	30804	00230	557	51	01763	04104	27717	60300	00100			

Sposób zrobienia aerologiczne

Pilotaże

Nazwa stacji	Godz.	200m.	500m.	1000m	1500m	2000m	3000m	4000m	5000m	6000m	7000m	Uwagi
Kraków 11.V	13⁰⁰	–	N7	N7	N7	NNW10	NNW6					
Warszawa –"–	13⁰⁰	NNW6	NW6	NNW9	NW8							
Lwów –"–	17⁰⁰	–	N7	N9	N8	N8						
Warszawa –"–	17⁰⁰	NNW8	N11	N11	NNW8							
Kraków –"–	17⁰⁰	–	N7	N7	N8	N7	N9					
Płock –"–	17⁰⁰	N4	NNW4	NNW3	NNW4							
Kraków 12.V	6⁰⁰		ESE	E6	ENE4							
Warszawa –"–	6⁰⁰	ENE5	ESE9	SE2	ENE2	E3						
Lwów –"–	6⁰⁰	–	ENE5	ENE4	NE4	NE5						
Poznań –"–	5⁰⁰	E3	ENE1	E2	E2	ENE4						

Sondaże

Nazwa stacji	Wysokość	Ciśnienie	Temp.	Wilgotn.	Nazwa stacji	Wysokość	Ciśnienie	Temp.	Wilgotn.	Uwagi

Stan atmosfery: w dniu 12.V. (sobota):

Rozległy wyż barometryczny ze środkiem nad Polską, ogarnia cały niemal kontynent Europy. Drugorzędna depresja przesuwa się ku brzegom Skandynawji północnej; wypełniająca się depresja ogarnia Rosję wschodnią i północno-wschodnią. W Polsce: pogodnie, temperatura od 12° do 18°.

Przewidywany przebieg pogody: w dniu 13.V. (niedziela):

W dalszym ciągu pogoda słoneczna o zachmurzeniu umiarkowanem lub niewielkiem, rano miejscami mglisto. Temperatura bez znacznych zmian. Słabe wiatry miejscowe.

By Transfer
U. S. Weather Bureau
JUN 20 1938

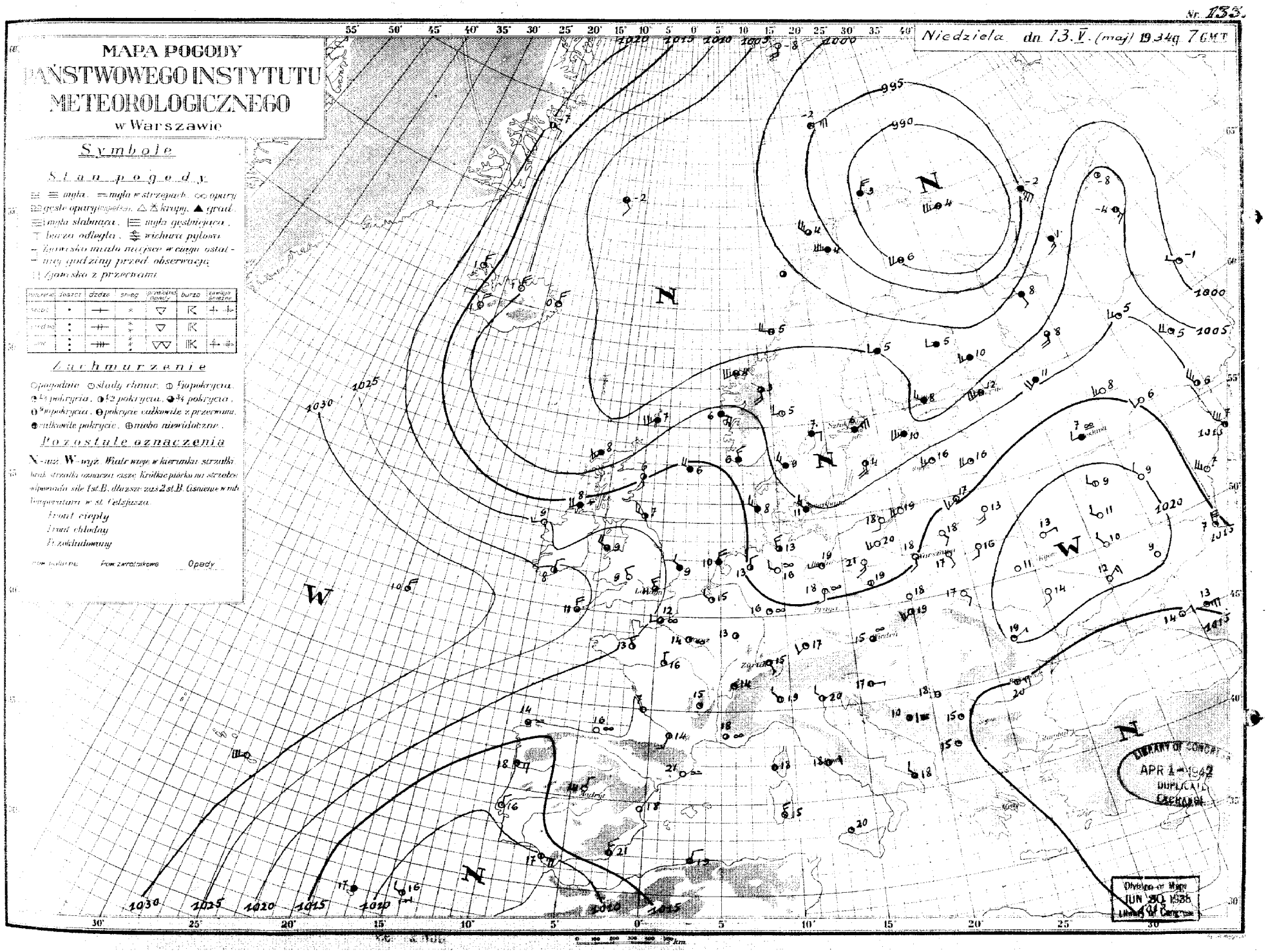
Nr. 133.
Niedziela dn. 13.V. (maj) 1934 g. 7 GMT
MAPA POGODY
PAŃSTWOWEGO INSTYTUTU
METEOROLOGICZNEGO
w Warszawie
Symbole
Stan pogody
mgła. mgła w strzępach. opary
gęste opary. krupy. grad.
mgła słabnąca. mgła gęstniejąca.
burza odległa. wichura pyłowa.
Zjawisko miało miejsce w ciągu ostatniej godziny przed obserwacją.
Zjawisko z przerwami.
Zachmurzenie
pogodnie. ślady chmur. 1/10 pokrycia.
1/4 pokrycia. 1/2 pokrycia. 3/4 pokrycia.
9/10 pokrycia. pokrycie całkowite z przerwami.
całkowite pokrycie. niebo niewidoczne.
Pozostałe oznaczenia
N-wiż. W-wyż. Wiatr wieje w kierunku strzałki. brak strzałki oznacza ciszę. Krótkie piórko na strzałce odpowiada sile 1 st. B. dłuższe zaś 2 st. B. Ciśnienie w mb. Temperatura w st. Celsjusza.
Front ciepły
Front chłodny
Fr. zokludowany
Pow. polarne
Pow. zwrotnikowe
Opady
N
W
LIBRARY OF CONGRESS
APR 1 - 1942
DUPLICATE
EXCHANGE
Division of Maps
JUN 30 1938
Library of Congress

Nazwa stacji	Dn. 12.V. (sobota) Dzień	Tygod.	Dn. 12.V. (sobota) Noc	Tygod.	Dn. 13.V. (niedziela) Dzień	Tygod.	Dn. 13.V. (niedziela) Noc	Tygod.	Szybkość wiatru	Stan lotniska	Uwagi
	JJJ Q ww VDN DDFWN BBTTT UG a b b RRMM		JJJ Q ww VDN DDFWN BBTTT UG a b b RRMM		JJJ Q ww VDN DDFWN BBTTT UG a b b RRMM		JJJ Q ww VDN DDFWN BBTTT UG a b b RRMM				
Gdynia	00 01790 08303 22618 79808		00 01790 04213 19416 62807 00170		00 01790 18202 11118 62809 00170						
Gdańsk	08 01790 08214 22922 49812		00 01690 00003 19821 45805 00230		00 00690 20200 13520 50807 00070						
Bydgoszcz	52 01762 08103 22023 30812		00 00790 18100 19132 30805 00240		00 00790 20300 13120 50807 00070						
Toruń	04 01690 20103 22122 20811		01 01690 00001 19122 40605 00250		00 01690 04202 13620 51807 00080						
Poznań	00 01790 10202 21323 31813		00 00690 08200 19022 30805 00240		00 00790 14300 13221 60813 00120						
Inowrocław	00 00790 32100 21323 30907		00 00790 00000 18623 40807 00240		01 01790 32203 13217 71812 00100						
Katowice	50 01775 04215 21022 40807				00 00890 00000 15420 60807 00110						
Kraków	10 02865 10215 21222 50808		00 00790 04100 19119 60808 00230		00 00790 00000 16318 70802 00080						
Cieszyn	00 00890 04300 20423 40707		04 01890 04102 18420 50609 00240		00 01890 00001 15520 65901 00110						
Zakopane	10 01773 08303 18621 50803		10 01872 06203 19316 61401 00210		10 01884 20304 14719 50603 00060						
Hala Gąsienicowa			40 01741 02111 04610 80602 00140								
Warszawa	05 01890 12102 23021 49811		00 00790 12000 20319 50603 00220		00 00790 16200 14626 50713 00100						
Płock	70 01873 00003 21924 40911		00 00790 00000 19522 60803 00250		00 00690 00000 14020 60907 00110						
Warszawa	03 02790 00004 21323 50807		00 00790 08200 19120 50803 00240		00 00790 16200 14318 60807 00100						
Łódź	00 05790 06200 21923 30811		00 00790 00000 19721 50805 00232		00 00790 14300 14720 50908 00110						
Dęblin	10 01762 08203 22222 48907		00 00790 04200 20617 50603 00230		00 00790 08200 16119 50805 00080						
Lublin	10 01761 04305 22321 36807		00 00690 10100 20818 50804 00220		00 00690 10100 16818 50809 00080						
Kielce	20 02654 32114 20723 40807		00 00690 06110 19120 50805 00240		00 00690 00000 15422 40902 00110						
Wilno	00 00790 32200 23718 20813		00 01690 12201 20816 31807 00200		00 01790 20401 14717 59811 00080						
Suwałki	00 01790 04113 23819 26767		00 01790 00002 21716 35602 00260		04 01790 53312 15017 50908 00080						
Łomża	00 01890 08103 24318 36806		00 01790 16103 21914 40805 00190		00 00890 16300 17016 40808 00040						
Grodno	00 01690 28103 22321 32811		00 01890 14101 20116 51603 00210		00 00890 18400 14618 40811 00080						
Białystok	00 01790 10203 23320 21809		00 00790 00000 21116 50803 00210		00 00790 12200 15718 50811 00090						
Lesna	00 01690 08103 23020 38810		00 00690 00000 21714 60804 00200		00 00690 49301 24217 49806 00020						
Brześć n. B.	00 03690 04223 22120 26809		00 01690 00002 21727 41602 00100		00 00690 14100 11717 50806 00090						
Pińsk	00 02790 06213 23319 35706		00 00790 04110 22515 50501 00200		00 00790 18200 18916 40807 00070						
Łuck	00 01790 04213 21620 38806		00 00790 16200 21016 60401 00210		00 00790 14300 18117 50908 00050						
Przemyśl	20 01663 04224 20923 42807		04 01680 02103 19919 69603 00240		00 00690 12100 16619 60606 00080						
Lwów	70 02664 04105 20921 45802		04 01690 06204 20218 69300 00220		00 00790 10200 18617 60903 00100						
Tarnopol	20 12774 02214 20222 40805		40 01773 02213 19917 60300 00230		00 00790 12200 18917 40805 00080						

Spostrzeżenia aerologiczne

Pilotaże

Nazwa stacji	Godz.	200m	500m	1000m	1500m	2000m	3000m	4000m	5000m	6000m	7000m	Uwagi
~~Kraków~~ 12.V	13⁰⁰	–	E2	NE2	ENE2	ENE4						
~~Warszawa~~ -"-	17⁰⁰	NE2	ESE2	ESE2								
~~Lwów~~ -"-	17⁰⁰	–	NE4	NE5	E3	SSW4	NS					
~~Poznań~~ -"-	17⁰⁰	SE2	SSE1	S2								
~~Kraków~~ -"-	17⁰⁰	–	E4	NE2	NE3	ENE3						
~~Warszawa~~ 13.V	6⁰⁰	SS	SW4	WSW5	WSW4	WSW5						
~~Lwów~~ -"-	6⁰⁰	–	SSE5	SSE6	SSE5	SSW7						
~~Wilno~~ -"-	7⁰⁰	SW7	SW13	WSW11	WSW10	W9						
~~Kraków~~ -"-	6⁰⁰	–	S2	SSW3	W4	W3	WSW1	S1				
~~Poznań~~ -"-	5⁰⁰	SW5	WSW7	WSW5								

Nazwa stacji	Wysokość	Ciśnienie	Temp.	Wilgot.	Kierunek	Szybkość	Wysokość	Temperatura	Temp./Wilgot.	Uwagi

Stan atmosfery: w dniu 13.V. (niedziela):

Obszerna depresja ze środkami nad Skandynawją północną i morzem Norweskiem ogarnia Anglję, Danję, Niemcy zachodnie, Skandynawję, kraje nadbałtyckie i Rosję północną. Pozostałą część Europy pokrywa obszar wysokiego ciśnienia ze środkiem nad Ukrainą.

W Polsce: pogodnie. Temperatura od 16° do 22°.

Przewidywany przebieg pogody: w dniu 14.V. (poniedziałek)

Pomorze, Wielkopolska, Polska środkowa i Wileńskie – pogoda słoneczna o zachmurzeniu stopniowo wzrastającem, ze skłonnością do burz i przelotnych opadów. Ciepło; po przejściu opadów znaczne ochłodzenie. Najpierw umiarkowane wiatry południowo-zachodnie, potem północno-zachodnie.

Pozostałe dzielnice – pogoda słoneczna i bardzo ciepła. Umiarkowane wiatry z kierunków południowych.

By Transfer
U.S. Weather Bureau
JUN 20 1938

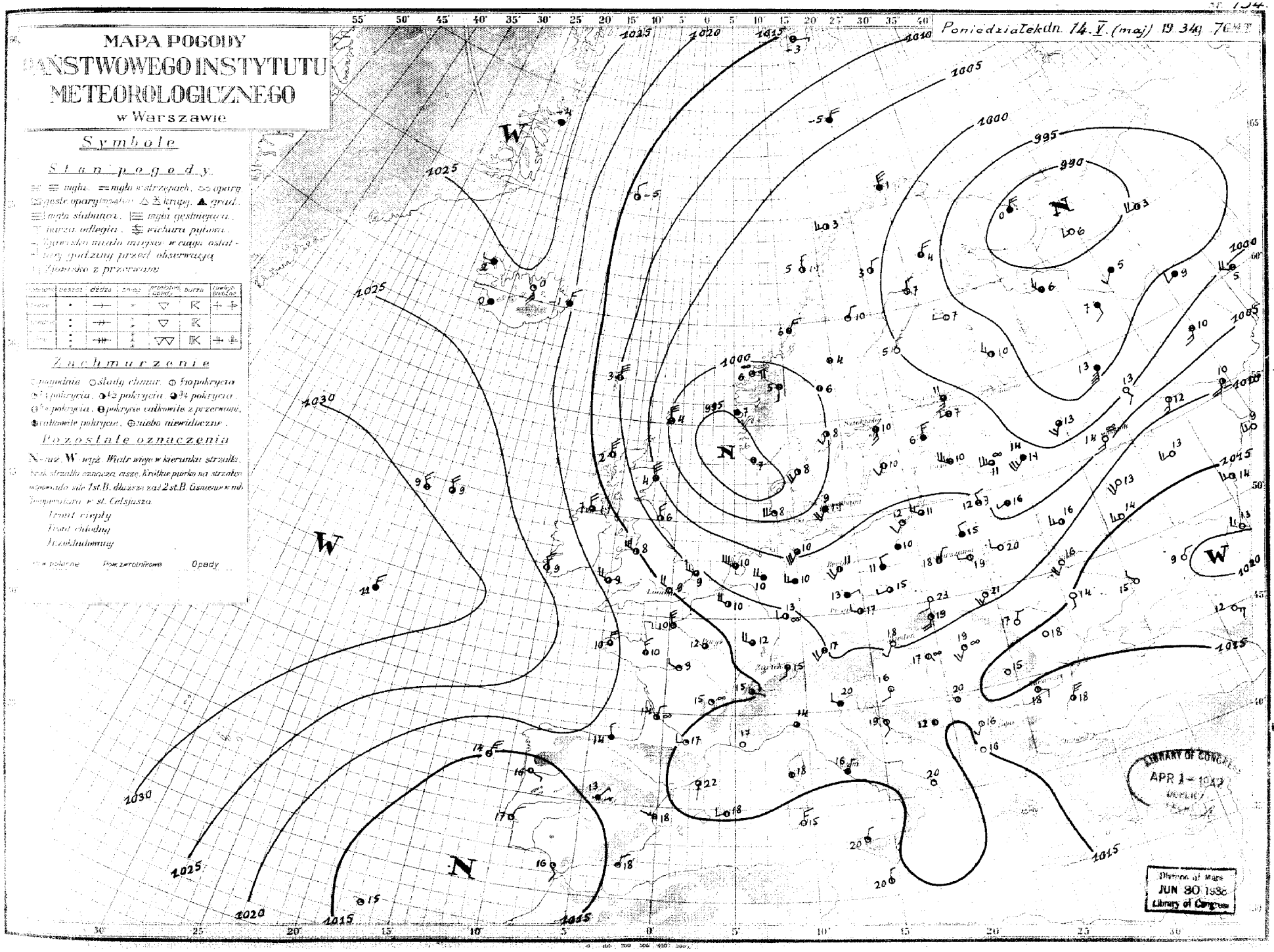
MAPA POGODY
PAŃSTWOWEGO INSTYTUTU
METEOROLOGICZNEGO
w Warszawie
Poniedziałek dn. 14. V. (maj) 19 34 g. 7 GMT
Symbole
Stan pogody
mgła. mgła w strzępach. opary.
gęste opary (mgełka). krupy. grad.
mgła słabnąca. mgła gęstniejąca.
burza odległa. wichura pyłowa.
Zjawisko miało miejsce w ciągu ostatniej godziny przed obserwacją
Zjawisko z przerwami
deszcz dżdża śnieg przelotne opady burza zawieja śnieżna
Zachmurzenie
pogodnie ślady chmur. 5/10 pokrycia
1/4 pokrycia. 1/2 pokrycia. 3/4 pokrycia.
pokrycie całkowite z przerwami.
całkowite pokrycie. niebo niewidoczne.
Pozostałe oznaczenia
N - wiatr. W - wyż. Wiatr wieje w kierunku strzałki.
Brak strzałki oznacza ciszę. Krótkie piórko na strzałce
odpowiada sile 1 st. B. dłuższe zaś 2 st. B. Ciśnienie w mb.
Temperatura w st. Celsjusza
Front ciepły
Front chłodny
Przekładowany
Pow. polarne Pow. zwrotnikowe Opady
LIBRARY OF CONGRESS
APR 1 - 1942
Division of Maps
JUN 30 1938
Library of Congress

Nazwa stacji		Dn. 12. V. (niedziela) 13 gmt.						Dn. 13. V. (niedziela) 13 gmt.						Dn. 14. V. (poniedziałek) 7 gmt.						Nasta snezne	Stan lotnisko	Uwagi
		JJJ	CL	wwVhNL	DDFWN	BBBTT	UCjabb	CL	wwVhNL	DDFWN	BBBTT	UCjabb	RRMME	JJJ	CL	wwVhNL	DDFWN	BBBTT	UCjabb	RRmm		
Gdynia	560		30	93758	59628	06426	30715	32	02755	57578	05214	80703	03271	563	13	01862	18213	06112	50303	00170			
Grudziądz	558		71	02653	22414	07528	30717	91	14546	00097	07016	70405	00270	568	62	14547	02128	07810	70300	02980			
Bydgoszcz	559		70	02764	53514	07928	20813	63	02645	28116	07117	70507	00290	565	50	03628	00028	07410	70300	01080		0000	
Toruń	561		20	02655	20315	08228	30807	96	31654	32485	06617	60207	00290	562	50	03658	30158	07110	70901	02091			
Poznań	551		20	01763	53603	08429	21814	80	81646	32286	06318	60401	97290	551	50	03748	30228	07311	70703	92100			
Kalisz	572		04	01790	51404	08428	31811	66	02764	16315	06022	51806	00280	572	87	02664	28225	05516	80300	00130			
Katowice	102		00	01890	24204	11026	35813	71	02874	20116	09322	60804	00260	102	00	00890	22300	06620	50803	00140			
Kraków	556		14	02753	22405	11927	35711	47	02863	00096	11118	75903	00270	556	00	00790	16200	06723	40702	00120		0000	
Cieszyn	98		37	02864	20217	11815	50807	04	01990	12293	10120	62706	02270	98	10	01861	14301	07122	45801	00160			
Zakopane	561		82	11885	16196	13517	73502	10	01982	16113	11915	71803	01220	561	10	01882	16403	07019	57804	00100			
Hala Gąsien	95													95	50	01753	18603	96312	61904	00100			
Mława	105		10	01744	20304	10326	30715	30	01743	20203	05522	43607	00270	105									
Płock	106		10	02774	20115	09028	31815	44	02674	20125	05124	41806	00280	106	50	03748	28158	06413	90300	02131			
Warszawa	552		80	02755	20515	09326	40813	40	02754	14314	05720	70805	00270	552	67	02645	04116	05318	66902	00110			
Łódź	554		10	01764	59404	10027	30819	80	03758	20228	07122	50807	00280	554	41	04644	28207	06018	60803	00090		0005	
Dęblin	566		10	01752	14502	11026	30810	81	01743	16304	07922	50807	00270	566	80	01753	16303	05720	60902	00130		0000	
Lublin	553		00	00690	22203	11426	21814	10	01661	22102	0823	43803	00270	553	10	01763	20403	06420	50807	00140		0000	
Kielce	559		00	01790	16303	11326	31809	47	03743	51418	07923	40606	00260	559	50	01652	20202	05921	40602	00140			
Wilno	543		00	01790	20501	08624	31822	xx	02755	18515	03922	4x815	00250	543	33	22644	28257	05212	8x207	02101			
Suwałki	96		10	01753	53713	09124	50715	80	01754	20314	05122	50707	00250	97	60	03648	28128	07410	70104	95090			
Lida	542		00	00890	53500	11123	20811	00	00790	16300	05318	60812	00240	541	90	05636	28426	06513	80303	00110		0000	
Grodno	92		10	01881	20313	95815	35813	00	00890	16210	04422	50810	00260	98	60	03748	04158	05812	80305	01111			
Białystok	577		10	01763	14203	10925	30813	00	00790	16200	06722	40803	00260	570	07	03790	28218	06315	70401	03120			
Lesna	123		00	00690	51300	11724	30815	00	00690	16200	08220	50805	00250	124	70	02653	32123	05120	60602	00130			
Brześć n/B.	569		00	00690	22500	11925	30810	00	00690	12200	08223	50805	00260	569	02	01682	24112	06519	80000	00140		0000	
Pińsk	562		00	01790	16301	13822	31819	00	00690	12100	10318	70602	00240	562	00	00690	24210	16520	60300	00130			
Łuck	574		10	01761	12301	12815	30812	07	01790	18202	10322	50608	00260	574	00	00790	20301	08232	55901	00120			
Przemyśl	79		10	02664	53204	12129	30810	04	01690	20103	10523	51603	00290	79	03	01670	53304	08624	40602	00140			
Lwów	558		24	02764	18304	12624	50809	86	02663	18214	11119	70803	00250	558	40	01763	20303	09121	50803	00110		0000	
Tarnopol	575		00	00790	12200	13726	40811	50	01764	00004	11521	60805	00260	574	50	02764	16114	10122	50803	00110			

Spostrzeżenia aerologiczne

Pilotaże

Nazwa stacji	Godz.	200 m	500 m	1000 m	1500 m	2000 m	3000 m	4000 m	5000 m	6000 m	7000 m	Uwagi
Warszawa 13.	13	WNW7	W9	W9								
Jarków -"-	13	–	WSW8	WSW4	W7	WSW6						
Warszawa 14.	7	ENE2	ESE3	W5	WSW7	W13						
Lwów -"-	7	–	WSW12	W13	W13	W10						
Gdynia -"-	7	SW4	SW4	W4	SW8	WSW16						
Kraków -"-	7	–	SW12	SW15	WSW14	WSW14	WSW8					
Poznań -"-	7	S3	W4									

Sondaże

Nazwa stacji	Wysokość	Ciśnienie	Temp.	Wilgot.	Nazwa stacji	Wysokość	Ciśnienie	Temp.	Wilgot.	Uwagi

Stan atmosfery: w dniu 14. V. (poniedziałek):

Obszerna depresja ze środkami nad Skandynawją południową i morzem Białem, ogarnia swym wpływem większą część kontynentu europejskiego. Obszar wysokiego ciśnienia leży nad Ukrainą, drugi - nad Atlantykiem i Grenlandją.

W Polsce: w północnej połowie przeważnie pochmurno, miejscami przelotny deszcz, temper. od 10° do 16°; w południowej - pogodnie, temperatura od 19° do 24°.

Przewidywany przebieg pogody: w dniu 15. V. (wtorek):

Po chmurnym ranku, dniem zachmurzenie zmienne z przelotnemi gdzieniegdzie deszczami, głównie w dzielnicach północnych. Dość chłodno. Umiarkowane, chwilami porywiste wiatry z kierunków zachodnich.

By Transfer
U.S. Weather Bureau
JUN 9 0 1948

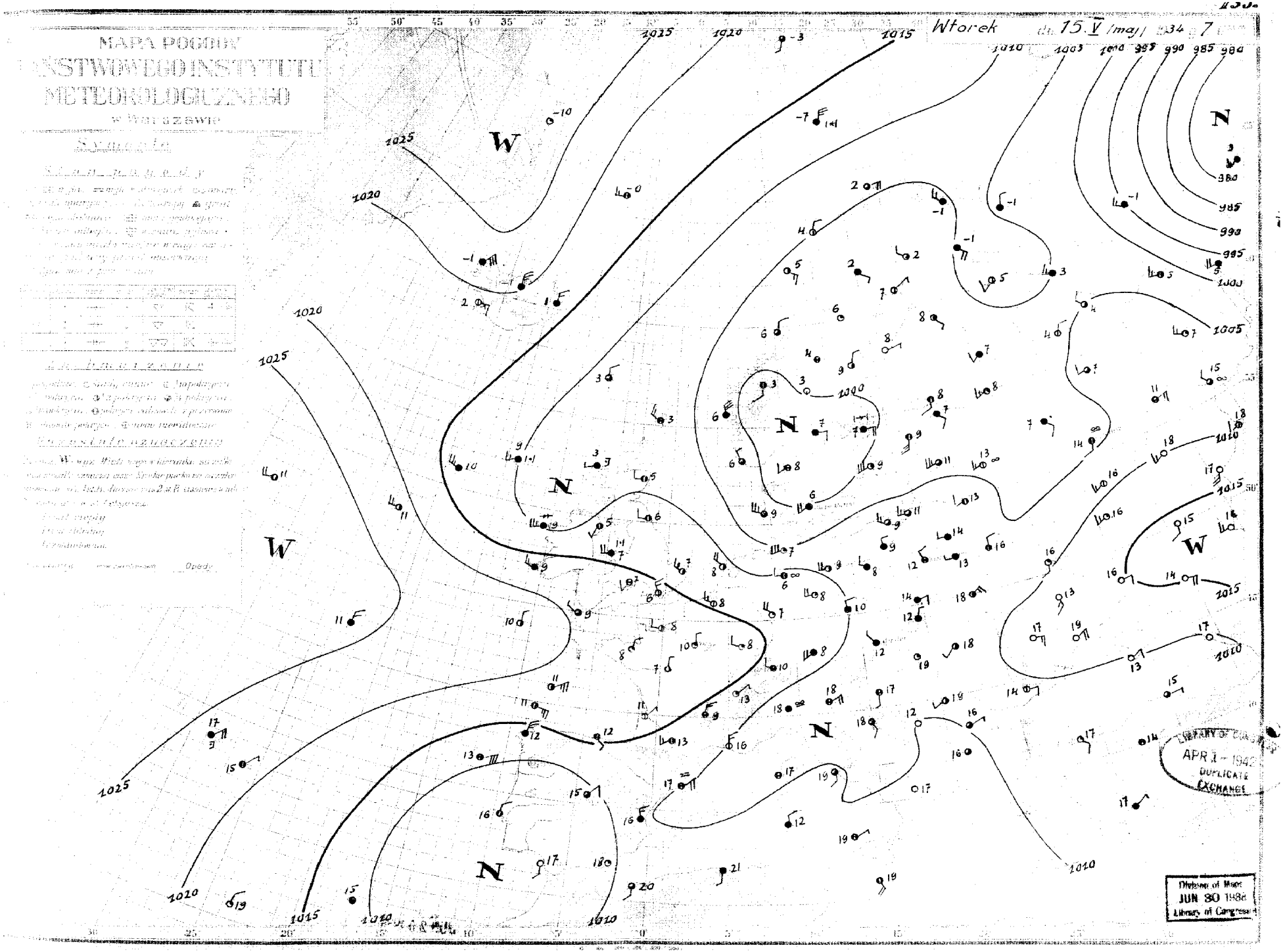
MAPA POGODY
PAŃSTWOWEGO INSTYTUTU
METEOROLOGICZNEGO
w Warszawie
Wtorek dn. 15.V (maj) 1934 r.
W
N
Opady
LIBRARY OF CONGRESS
APR 1 - 1942
DUPLICATE
EXCHANGE
Division of Maps
JUN 30 1938
Library of Congress

Nazwa stacji	Dn. 14. V. (poniedziałek) Wynik: JJJ	Gg	wwWn	DDFWN	BBBTT	Tg	gdbb	RRMMF	Dn. 14. V. (poniedziałek) Wynik: JJJ	Gg	wwWn	DDFWN	BBBTT	Tg	gdbb	RRMMF	Dn. 15. V. (wtorek) Wynik: JJJ	Gg	wwWn	DDFWN	BBBTT	Tg	gdbb	RRMMF	Stan Istmian	Uwagi
Gdynia		54	02865	08225	03314	60807	80	02765	24755	03511	90401	01171		10	02762	26315	06309	65305	97721			
Grudziądz		39	02653	20326	05016	64808	64	05652	28253	04813	70507	01170		07	02690	21416	09110	50303	00060			
Bydgoszcz		70	02755	18415	04417	50810	74	02644	26175	04414	50105	97180		54	03744	30218	09009	60304	00040			
Toruń		92	02645	22146	04715	70807	37	02644	28215	04414	60407	00180		07	03790	22118	08410	50301	00050			
Poznań		80	02745	18415	04418	50805	41	01644	59424	05315	50303	00190		51	03755	26218	09208	70303	00030			
Leszno		87	02764	28315	03516	74709	76	01773	28214	03917	63300	92190		87	02664	28315	08310	70311	00080			
Bielawica		90	02817	22417	03024	40812	67	22655	22278	05914	80301	04260		57	03665	32228	08013	80300	00110			
Wrocław		22	02763	20314	03028	20712	89	02764	24226	05917	66802	01280		52	03665	06228	07914	80300	91130			
Gorzów		83	02854	18416	04226	30807	03	02890	20297	08317	80702	04971		50	81548	28128	08312	80300	00111			
Zielonagóra		74	02873	20274	05219	61705	80	02884	20296	06914	76102	94220		50	03658	02118	06312	90300	00090			
Białystok		50	02755	18516	95373	55907	40	02644	20255	94910	86805	03141		50	03548	10228	92309	80603	01071			
Mława		60	25638	00078	15372	90710	86	02644	24125	05113	80403	03151		13	02741	26025	09209	80203	00031			
Płock		60	25748	28228	03913	90808	77	02654	00025	04313	80404	01181		07	03690	00028	08709	80303	00070			
Warszawa		91	82635	24357	01721	60813	62	22635	00098	03814	90204	03242		57	02654	30227	07712	70107	00081			
Łódź		51	02745	24517	03121	60809	80	02647	26217	05315	70205	92240		50	03648	24228	08811	70301	00080			
Dęblin							80	03648	24528	05216	80409	09260		50	03658	28228	08314	60300	00120			
Lublin		26	01644	55704	03325	30811	80	03638	26398	01518	60107	01280										
Kielce		82	28647	30298	04318	70706	42	03645	24228	05016	70203	02271		57	03655	04228	07715	50300	00121			
Włocławek		87	02753	20327	04016	56803	67	25555	22018	02712	98702	01201		10	02743	22216	06613	76109	96081			
Sosnowiec		60	62626	00058	05512	80806	69	03634	24158	03712	92703	05161		67	02644	22317	08011	88404	97041			
Lida		89	62648	28158	04614	70805	61	03546	02341	03013	90802	04170		02	02690	22126	07812	76305	03080			
Grodno		80	02856	26156	02315	80813	60	64638	32158	01514	90300	09191		00	02790	22227	06013	77103	13071			
Białystok		60	03758	00078	03417	70813	60	95630	26298	03913	90311	08212		60	03738	24138	07814	80303	04081			
Lesna		30	02654	08274	03021	70706	50	61768	00098	01815	90703	20241		50	02766	30226	07813	80303	02701			
Brześć n. B.		92	13565	20816	01924	40817	80	03655	14228	03518	70405	01260		60	03548	24128	08713	90303	00090			
Pińsk		80	02754	18195	04120	65709	61	02745	30276	04118	70002	01260		07	02690	02256	08516	60303	01120			
Łuck		10	01762	53402	05127	30809	08	01790	20202	04622	45401	00280		04	01790	04204	08017	70002	00080			
Przemyśl		20	01663	53404	06127	33909	80	13644	20214	05023	30300	00280		23	02664	02715	07519	60406	00120			
Lwów		20	01764	20614	05925	30805	40	01662	20403	05720	59701	00260		80	02654	04214	07118	70301	00090			
Tarnopol		80	02757	20227	07821	60808	40	02762	16715	06921	59804	91260		10	01762	08202	07020	60300	00080			

Sprawozdanie aerologiczne

Pilotaże

Nazwa stacji	Godz.	200m	500m	1000m	1500m	2000m	3000m	4000m	5000m	6000m	7000m	Uwagi
Warszawa 14.V	13ºº	S4	SSW7	SW11	WSW7	WSW14						
Lwów —"—	13ºº	—	SW6	WSW8	WSW6							
Poznań —"—	13ºº	WSW4	WSW6	W8								
Kraków —"—	13ºº	—	SW6	SW9	W4	SW9						
Płock —"—	13ºº	SW2	SW3	WSW6								
Lwów —"—	17ºº	—	SW14	SW15	SW14	SW14						
Poznań —"—	17ºº	WNW9	NW11	W7								
Kraków —"—	17ºº	—	W16	W13	W13							
Poznań 15.V	7ºº	WNW4	W4	WSW7	WSW11							
Kraków —"—	7ºº	—	NE5	E5	SSE2							
Jabłonna —"—	7ºº	NW3	W5	WNW6	W7	WSW11						

Nazwa stacji	Widzialność	Zachmurzenie	Temp.	Wilgot.	Kierunek wiatru	Siła wiatru	Ciśnienie	Temp. gruntu	Uwagi

Stan atmosfery: w dniu 15. V. (wtorek):

Obszerna depresja ze środkami nad Uralem, Skandynawją południową, Irlandją i Lombardją ogarnia niemal cały kontynent europejski. Obszar wysokiego ciśnienia utrzymuje się nad Ukrainą, Grenlandją i Atlantykiem.

W Polsce: w Małopolsce wschodniej dość pogodnie, temperatura od 17° do 24°, pozatem chmurno, miejscami przelotny deszcz, temperatura od 8° do 15°.

Przewidywany przebieg pogody: w dniu 16. V. (środa):

Pomorze, Wileńskie, Polesie, Wołyń, Podole i Małopolska wschod-
-rano chmurno, dniem zachmurzenie zmienne, miejscami
przelotnym deszczem. Dalsze ochłodzenie. Umiarkowane w
tny północno-zachodnie i zachodnie. Pozostałe dzielnice-
-po chmurnym, miejscami mglistym ranku w ciągu d
dość pogodnie. Temperatura bez znacznych zmian, nocą n
wyżynach możliwe lekkie przymrozki. Słabe wiatry z k
runków zachodnich.

By Transfer
U. S. Weather Bureau
JUN 20 1938

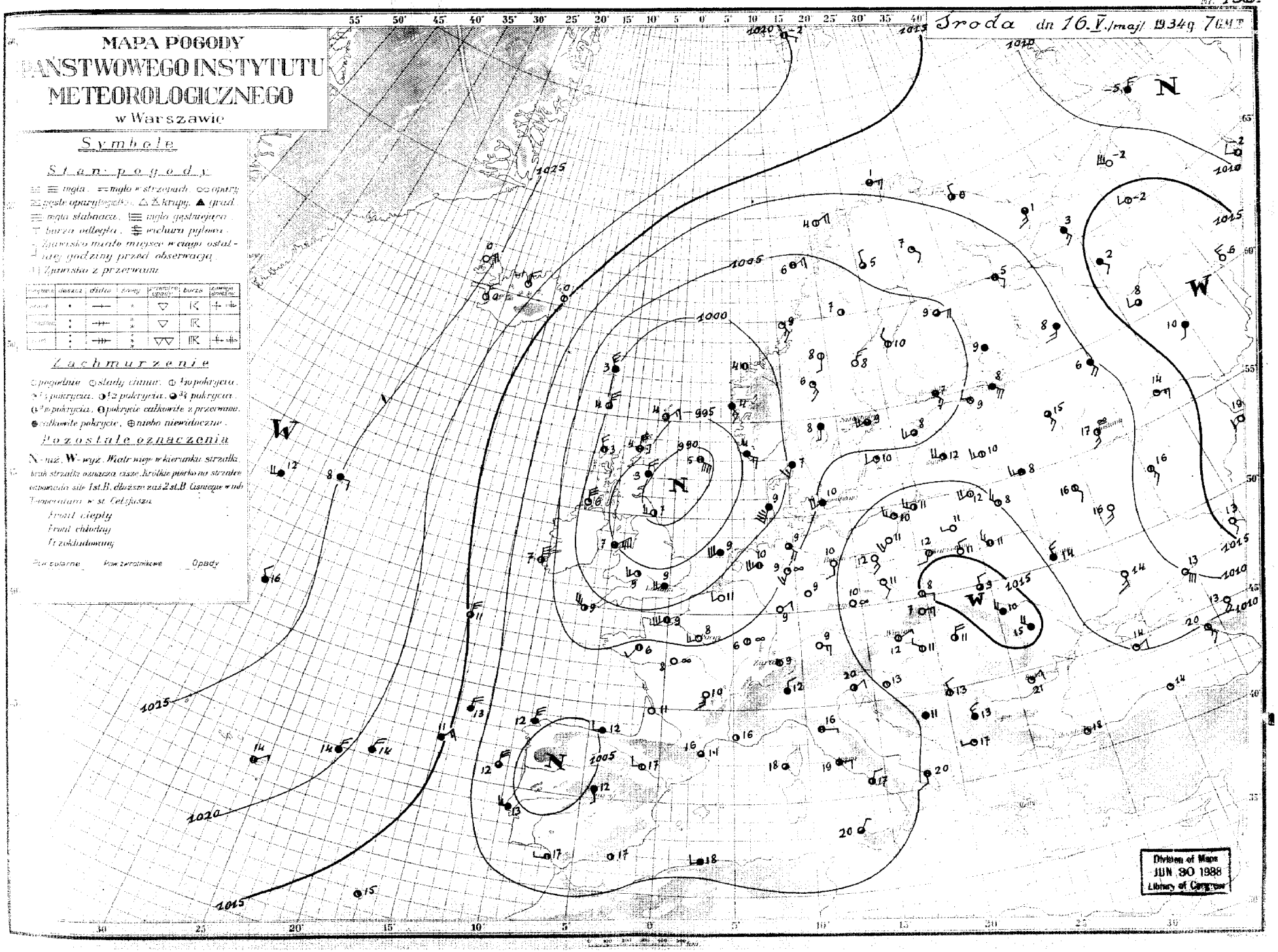
Nr. 136.
Środa dn 16.V./maj/ 1934 g 7 GMT
MAPA POGODY
PAŃSTWOWEGO INSTYTUTU
METEOROLOGICZNEGO
w Warszawie
Symbole
Stan pogody
mgła. mgła w strzępach. opary
gęste opary. krupy. grad.
mgła słabnąca. mgła gęstniejąca.
burza odległa. wichura pyłowa.
Zjawisko miało miejsce w ciągu ostatniej godziny przed obserwacją.
Zjawisko z przerwami
deszcz
dżdżu
śnieg
przelotne opady
burza
zawieja śnieżna
Zachmurzenie
pogodnie. ślady chmur. 1/10 pokrycia.
1/4 pokrycia. 1/2 pokrycia. 3/4 pokrycia.
9/10 pokrycia. pokrycie całkowite z przerwami.
całkowite pokrycie. niebo niewidoczne.
Pozostałe oznaczenia
N - niż. W - wyż. Wiatr wieje w kierunku strzałki. Krok strzałki oznacza ciszę. Krótkie piórko na strzałce odpowiada sile 1 st. B. dłuższe zaś 2 st. B. Ciśnienie w mb. Temperatura w st. Celsjusza.
Front ciepły
Front chłodny
Przekładowany
Pow. polarne
Pow. zwrotnikowe
Opady
Division of Maps
JUN 30 1938
Library of Congress

Nazwa stacji		Dn. 15.V. (wtorek) 15 gmt.							Dn. 15.V. (wtorek) 18 gmt.							Dn. 16.V. (środa) 7 gmt.							Szata śnieżna	Stan lotniska	Uwagi
		JJJ	$C_L C_M$	wwVhN	DDFWN	BBBTT	U_C	jabb	$C_L C_M$	wwVhN	DDFWN	BBBTT	U_C	jabb	RRMME	JJJ	$C_L C_M$	wwVhN	DDFWN	BBBTT	U_C	jabb	RRmm			
Gdynia	563	21	02765	20416	07413	30801	80	01763	24313	07212	50203	00280				563	10	01763	24303	10410	60307	00180			
Grudziądz	568	81	03644	24328	11111	50107	50	02655	24215	09713	40301	00130				568	00	00590	16210	12711	60104	00010		0000	
Bydgoszcz	569	82	03745	20318	09312	40301	73	02664	22215	09313	30303	97150				569	00	00690	18300	12211	50102	00010			
Toruń	567	80	03658	57378	09311	60302	93	02644	24215	09113	42203	97140				567	00	00690	20100	12311	50101	00000			
Poznań	551	21	02754	55515	10114	40301	10	01762	24402	10013	30301	00150				551	00	00790	12300	11412	50903	00020			
Kalisz	573	66	02764	26315	08113	60900	01	01790	24102	09611	60403	94131				573	00	01790	18303	12208	95308	00010			
Katowice	609	60	64658	32358	10009	90308	54	22764	28155	12707	90303	06241				609	00	00790	24130	14908	70300	00520			
Kraków	556	62	54435	30358	08311	90403	62	62635	25358	13708	90311	04162				556	00	00690	08230	15708	80302	92010		0000	
Cieszyn	78	60	64448	28258	10610	90207	07	02890	00054	13606	94209	09171				78	00	00890	10100	13910	40300	92501			
Zakopane	561	60	62658	22398	08808	90302	60	63548	32458	13304	90507	21142				561	00	00890	08310	14007	60902	02522			
Bielsko Gąsien	79	50	46149	28239	91104	90508	50	48149	30239	91502	90204	75102				79	00	00790	18200	93906	40907	05532			
Mława	105	51	03844	24128	09510	60204	86	03843	20226	10309	63204	91121				105	00	01790	22101	13710	62202	00000			
Płock	106	52	25743	24178	09612	60301	57	03642	00058	10010	85302	01121				106	00	00790	16100	13111	60303	00040			
Warszawa	552	60	62638	30158	08909	80307	60	62638	20258	09708	90304	05142				552	00	01690	18202	13112	45301	92030		0000	
Łódź	554	50	03738	26358	09509	80901	53	02644	24357	11008	90304	02140				554	00	00790	12300	13609	70400	02030		0005	
Dęblin	566	60	64538	30328	07811	90501	60	62638	28258	10908	90303	17172				566	00	06690	18210	15110	70303	02031		0000	
Lublin	555	50	22638	08158	07011	90609	60	22638	30558	10408	80310	16252				555	00	00790	24100	16010	70107	01641		0000	
Kielce	569	82	81547	30378	08209	80402	60	62528	28358	11808	80308	07172				569	50	08436	00036	15507	80103	95011			
Wilno	553	8X	02756	16226	06616	5X503	6X	61648	26358	06711	8X102	94171				553	10	01711	22411	10712	50112	05061			
Suwałki	557	62	67636	56528	08613	50102	60	03638	24158	08309	80301	90341				557	00	00790	24200	13010	60304	91030			
Lida	571	91	03643	20728	07416	50805	60	64548	24358	07010	70300	02170				571	00	00790	22300	12611	50307	11050		0000	
Grodno	75	50	02878	28428	05716	50801	50	64648	30358	07009	90303	04171				75	00	00890	24200	11611	60306	06041			
Białystok	570	50	61648	26228	07914	50001	60	64638	26258	09009	90304	06162				570	00	00790	24100	13511	60304	02041			
Leśna	573	50	62758	16228	07115	70003	50	63668	00058	06712	90503	03151				573	50	01762	24302	12911	60307	10041			
Brześć n. B.	565	60	03548	14128	08112	80605	60	64538	02258	08909	80403	75141				565	00	00690	32200	14911	60307	0207X		0000	
Pińsk	562	85	02655	04276	06917	50911	57	03565	02258	04714	70703	94190				562	10	02755	28316	14511	70109	03061			
Łuck	574	80	13766	37417	04021	53809	80	28658	26358	04714	90206	92220				574	50	01653	30303	15311	70107	02060			
Przemyśl	79	30	13645	45296	02222	66715	60	62538	61558	09510	90413	04221				79	20	02665	30115	16509	70004	01061			
Lwów	558	80	02667	20117	03519	60801	80	03638	37528	07412	90405	05231				558	80	02655	32215	16209	80206	91040		0000	
Tarnopol	557	82	02754	12225	02525	40811	80	02646	24226	04518	70300	00270				557	50	03658	28228	16208	70212	00070			

Sposobienia aerologiczne

Pilotaże

Nazwa stacji	600m	200m	500m	1000m	1500m	2000m	3000m	4000m	5000m	6000m	7000m	Uwagi
Lwów 15.V	13^{00}	–	SSW4	S2	SSW8	SSW8						
Poznań -"-	13^{00}	W_{16}	W_{25}	W_{18}								
Poznań -"-	17^{00}	W_9	W_{12}	W_{14}	W_9							
Warszawa 16.V	6^{00}	W6	W4	W4	W5							
Lwów -"-	7^{00}	–	NNE6	NE6	NE4	NNW4						
Gdynia -"-	7^{00}	SW_1	W_2	WSW_{14}	WSW_{14}	WSW_{14}	WSW_{13}					
Wilno -"-	7^{00}	W5	W_{10}	W_{11}	W_{12}	WSW_{13}						
Poznań -"-	7^{00}	S3	S8	S8	WSW_{13}							
Jabłonna -"-	7^{00}	W_2	WSW4	W6	WSW_{10}	SW8	WSW_{10}					

Sondaże

Nazwa stacji	Wysokość m	Ciśnienie mb	Temp. °C	Wilgotn. %	Nazwa stacji	Wysokość m	Ciśnienie mb	Temp. °C	Wilgotn. %	Uwagi

Stan atmosfery: w dniu 16.V. (środa):

Cała niemal Europa jest pokryta obszarem niskiego ciśnienia, którego środki zalegają: jeden nad morzem Północnem, drugi nad Hiszpanją. Wysokie ciśnienie zalega nad Rosją wschodnią, Polską i Atlantykiem.

W Polsce: pogodnie, na południowym-wschodzie dość pogodnie. Temperatura od 7° do 11°.

Przewidywany przebieg pogody: w dniu 17.V. (czwartek)

Najpierw pogoda słoneczna, potem stopniowy wzrost zachmurzenia, aż do opadów, począwszy od zachodu kraju. Temperatura bez większych zmian. Początkowo słabe wiatry południowe, potem umiarkowane południowo-zachodnie i zachodnie.

By Transfer
U. S. Weather Bureau
JUN 20 1938

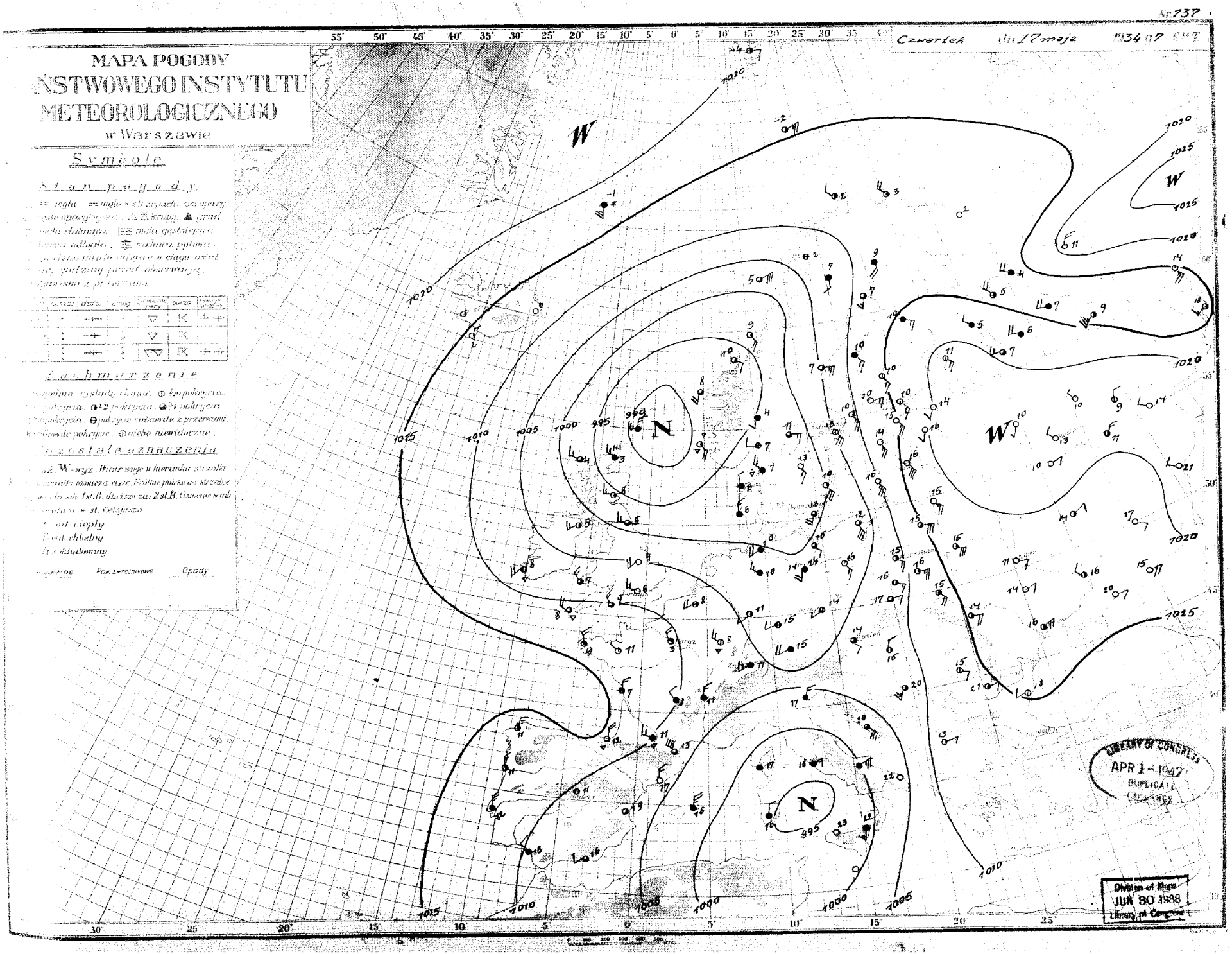
Nr 137
Czwartek dn. 17 maja 1934 g. 7 GMT
MAPA POGODY
ŃSTWOWEGO INSTYTUTU
METEOROLOGICZNEGO
w Warszawie
Symbole
Stan pogody
Zachmurzenie
Pozostałe oznaczenia
Front ciepły
Front chłodny
Opady
W
N
LIBRARY OF CONGRESS
APR 1 - 1942
DUPLICATE
Division of Maps
JUN 30 1938
Library of Congress

Nazwa stacji	Dn. 16.V. (środa): 13gmt JJJ	CL CM	wwVhNL	DDFWN	BBBTT	UCHabb	CL CM	wwVhNL	DDFWN	BBBTT	UCHabb	RRMME
Gdynia	565	70	07854	76474	09518	30805	00	00890	14500	07817	30604	00380
Grudziądz	566	10	01751	49611	10718	30707	00	00690	47500	09717	40902	00790
Bydgoszcz	567	00	01690	49612	09618	25807	00	00690	45400	07817	30801	00790
Toruń	568	00	00690	51300	10319	20807	00	00690	47500	08417	40601	00200
Poznań	561	00	00790	47500	07919	20803	04	01690	47512	06018	20803	00780
Tarnów	573	00	01790	78202	09220	30905	00	00790	08300	06916	40807	00200
Katowice	572	00	00990	12400	10616	40811	00	00990	12400	08414	60802	00770
Kraków	530	00	00790	43400	11816	40811	08	01790	08312	09714	60805	00790
Cieszyn	75	00	00990	14200	09021	20707	07	01990	14202	07518	40602	00221
Zakopane	560	10	07981	04301	09215	60807	00	01990	18202	08015	51803	00771
Hala Gąsien.	75	00	07902	30100	95310	50903	00	01790	22303	93903	42805	00710
Mława	575	10	01843	16303	12817	30702	00	00890	12300	11714	50302	00180
Płock	576	10	01761	16201	11518	30804	00	00790	12300	09915	40600	00780
Warszawa	562	70	01764	14404	12316	40904	00	00690	20200	10914	60801	00170
Łódź	564	00	00790	45900	11516	30808	04	01790	10301	09315	40803	00170
Dęblin	566	10	01763	14403	14716	40803	00	00790	08300	12714	50601	00760
Lublin	[illegible]	70	01761	06301	14415	40807	00	00690	08400	13313	70601	00260
Wielko	559	00	00790	10300	12515	30905	00	00790	10400	10613	40605	00770
Wilno	[illegible]	10	02755	24215	13216	40105	10	01682	16212	14114	50103	00770
Suwałki	54	70	02755	53415	13717	30300	70	01751	18211	14014	40300	00170
Lida	571	10	02754	20214	14316	40803	00	00790	00000	15313	60304	00160
Grodno	70	80	02864	24314	12619	40301	00	00890	12110	12914	60301	00240
Białystok	[illegible]	10	02754	20214	14317	40000	00	00790	18200	13814	50301	00180
Leśna	103	10	01764	20204	14717	40304	00	00790	00000	15413	70300	00181
Brześć n/B.	565	10	01662	06102	15117	40601	00	00690	18200	14914	60300	00170
Pińsk	562	10	01763	06113	15917	30202	00	00790	00000	16115	50500	00180
Łuck	572	16	01761	12302	15316	40901	00	00790	12300	15912	70403	00170
Przemyśl	29	10	01663	45313	14616	50805	00	00690	10100	13314	80601	00160
Lwów	558	10	01752	12412	14714	70904	00	00690	12301	13813	81501	00150
Tarnopol	557	10	01761	12111	15316	50802	50	01762	12102	14915	50802	00170

Nazwa stacji	Dn. 17.V. (czwartek): 7gmt JJJ	CL CM	wwVhNL	DDFWN	BBBTT	UCHabb	RRmmE	Szata śnieżna	Stan lotniska	Uwagi
563	00	02790	14615	04712	74803	00370				
568	00	02690	47503	06017	54801	00090				
561	00	01690	47504	04617	56804	00090				
569	00	02690	12214	05717	56703	00090				
55[illegible]	04	01790	45412	02616	50803	00080				
57[illegible]	05	01790	45404	02917	76809	00090				
575	74	02461	12315	06018	50705	00080				
556	07	02790	08115	07717	65902	00070				
75	04	02890	14216	06117	56401	00141				
560	74	02984	06215	07114	68300	00081				
75	50	03758	20523	93910	60203	00060				
575	00	02790	12404	08614	66903	00080				
576	00	03790	12218	07016	56804	00090				
562	00	01690	12304	07915	66803	00080				
564	09	02484	43414	06616	50803	00080				
566	01	01790	12404	09917	61802	00090				
565	00	01690	08303	11016	62803	00080				
563	07	02690	10316	08116	56902	00070				
553	10	01681	14501	15915	40201	00080				
572	03	02790	47515	13715	50904	00080				
527	10	01853	45603	13615	50300	00050				
75	03	02884	45614	12915	60805	00050				
570	04	01790	45412	13575	50501	00030				
103	00	00690	45300	16915	50001	00061				
565	00	01690	12313	12916	55803	00080				
562	00	01790	10603	11715	56802	00070				
572	00	01790	45601	15016	61300	00070				
29	03	02670	12215	11417	62602	00060				
558	48	02763	12414	12215	76201	00090				
557	02	01790	12203	14317	60802	00090				

Spostrzeżenia aerologiczne

Pilotaże

Nazwa stacji	Godz.	200m.	500m.	1000m.	1500m.	2000m.	3000m.	4000m.	5000m.	6000m.	7000m.	Uwagi
Warszawa do 16	73°	S3	SW7	S9	S11	SE4						
Lwów "	13°	—	ESE6	ESE5	SE7	SSE9	S2					
Poznań "	13°	SSE2	S4	S9								
Warszawa "	17°	SSE9	SSE6	SSE12	S9	S12						
Lwów "	17°	—	ESE8	SE7	SSE5	S9						
Kraków "	17°	—	ESE8	SSE6	SSW6							
Warszawa do 17	6°	SE9	S9	SSW8	SSW9	S14						
Lwów "	7°	—	S6	S6	SSW8	SW8	S8					
Gdynia "	7°	S14	S19	S19	S17							
Wilno "	7°	SSE12	SSE15	SSE16	SSE13	SSE13						
Poznań "	7°	SE9	S15	S7	SSE2							

Sondaże

Nazwa stacji	Wysokość	Ciśnienie	Temp.	Wilgotn.	Nazwa stacji	Wysokość	Ciśnienie	Temp.	Wilgotn.	Uwagi

Stan atmosfery: w dn. 17 maja

Rosja, Finlandja, Litwa, Łotwa, Polska wschodnia oraz Atlantyk są w obrębie wysokiego ciśnienia. Reszta Europy jest pod wpływem niskiego ciśnienia, którego środki zalegają: jeden nad Szetlandami, drugi nad m. Śródziemnem.

W Polsce: słonecznie. Temp. od 12° do 18°.

Przewidywany przebieg pogody: w dniu 18 maja

Wielkopolska, Polska środkowa, Pomorze, wyż. Małopolska, Śląsk, Podhale i Tatry: pogoda o zachmurzeniu zmiennem ze skłonnością do burz i przelotnych opadów. Nieco chłodniej. Umiarkowane wiatry południ.-zachodnie i zachodnie. Pozostałe dzielnice: najpierw pogoda słoneczna, potem wzrost zachmurzenia. Temp. bez większych zmian. Umiarkowane wiatry południ.-wschodnie i południowe. Lekka skłonność do burz.

By Transfer
U. S. Weather Bureau
JUN 20 1938

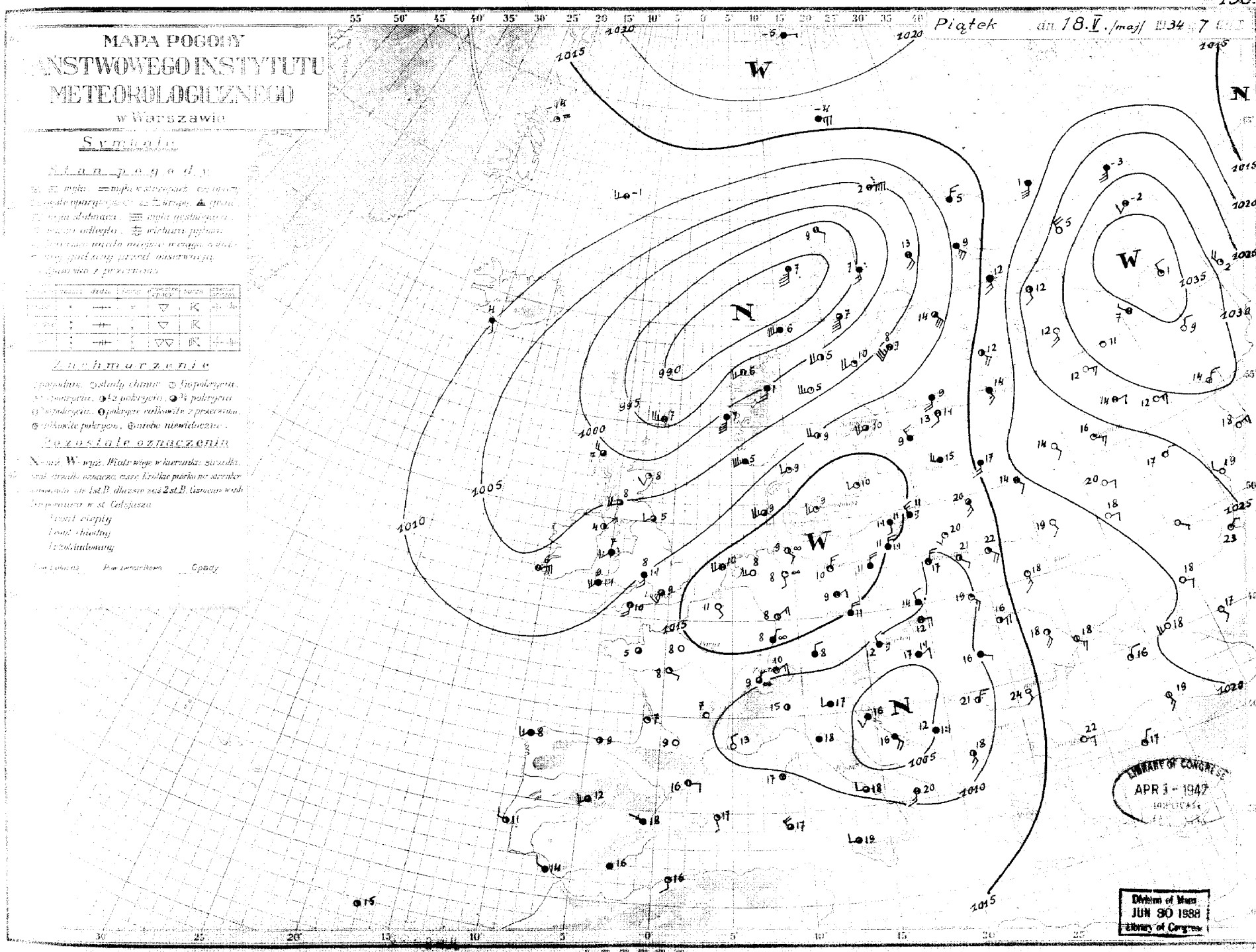
MAPA POGODY
PAŃSTWOWEGO INSTYTUTU
METEOROLOGICZNEGO
w Warszawie
Piątek dn. 18.V./maj/ 1934 7
Symbole
Stan pogody
Zachmurzenie
Pozostałe oznaczenia
Front ciepły
Front chłodny
Opady
W
N
1015
1020
1025
1030
1035
1000
1005
1010
990
995
LIBRARY OF CONGRESS
APR 1 - 1942
Division of Maps
JUN 30 1938
Library of Congress

Nazwa stacji	Dn. 17. V. czwartek 7 gmt.						Dn. 17. V. czwartek 19 gmt.					
	J.J.J.	C.C.	wwVbN.	DDFWN	BBBTT	UUabb	J.J.J.	C.C.	wwVbN.	DDFWN	BBBTT	UUabb
Gdynia	565	30	01754	49514	02519	25802	30	29651	28497	06013	80215	70372
Grudziądz	568	52	02553	47715	04424	30804	82	03545	18278	05019	70302	93260
Bydgoszcz	569	71	02765	51786	02424	30801	81	02644	63686	06118	40418	XXXXX
Toruń	568	80	02654	47516	03424	36603	80	87645	20276	04818	76203	01251
Poznań	551	70	02764	49615	01724	32300	83	02635	63576	06417	50310	91261
Lubsz	573	66	02774	49515	02425	34801	87	02665	28385	04017	76409	92260
Królewiec	103	14	03875	16428	05323	50804	81	07876	20218	06018	70204	00230
Kirsnan	556	07	02890	12315	06622	50901	60	61858	16198	07026	80504	95231
Cieszyn	78	07	02890	14317	05122	40801	07	02890	14097	05518	70202	01251
Zakopane	561	80	02884	14415	05618	53902	80	02765	32277	07313	94902	06212
Hala Gąsien	75	50	02755	16425	94422	50003						
Mława	105	19	02742	12425	06424	43707	89	02744	10424	06328	73203	00250
Płock	106	79	02764	14427	04625	43806	86	02663	14215	04322	40503	00250
Warszawa	552	87	02754	16426	05424	56809	87	02754	12396	06219	79203	97250
Łódź	554	74	02754	45415	05124	30805	83	02645	12316	05121	60404	00150
Dęblin	566	80	81648	14518	07423	50807	81	02754	10295	08119	80301	04241
Lublin	555	76	03655	43516	08823	53807	46	02654	10115	08718	81502	00240
Kielce	553	81	25645	16428	06622	40901	47	02654	12117	07010	58401	00220
Wilno	553	04	01790	45503	13220	34810	00	02790	45416	12218	46203	00270
Suwałki	560	70	02754	47815	10620	55705	82	03743	47528	10019	60202	00220
Lida	571	03	01890	45603	13517	55809	07	02790	10415	12616	60300	00200
Grodno	75	00	01890	12614	10320	54807	03	03890	10528	09818	67404	00220
Białystok	570	10	02773	45415	10122	52807	50	03758	20358	10113	90302	97220
Leśna	105	00	01790	45303	13420	58803	00	02790	12104	13017	68403	00210
Brześć n. B.	565	00	03690	14428	10723	57807	00	03690	12218	12120	69408	00230
Pińsk	562	00	01790	10513	14120	42811	23	03654	08318	13118	63405	00220
Łuck	574	10	01763	45603	11724	40807	07	02690	08397	11118	80401	02260
Przemyśl	79	90	25637	12157	09723	60605	49	02653	12125	08620	65601	97240
Lwów	558	73	02773	12326	10323	56707	42	02753	14226	08717	80400	00240
Tarnopol	557	20	02764	12214	09928	40809	40	02764	12115	10720	63300	00270

Dn. 18. V. piątek 7 gmt.								
J.J.J.	C.C.	wwVbN.	DDFWN	BBBTT	UUabb	RRimmt.	Stan lokalnie	Uwagi
563	50	61658	14128	15511	80311	97161		
568	60	62568	32358	16010	80210	04200	0000	
569	07	61690	32378	13311	60309	97700	0000	
569	60	61658	02358	14710	80307	03091		
551	50	03658	32428	15911	90309	91180		
573	83	02664	65425	13212	70321	08111		
109	60	22648	30258	12211	90302	04111		
556	60	62648	30258	11814	90309	01121	0001	
78	60	64438	28258	12711	90208	15112		
561	62	03644	08217	08212	90902	00102		
75	60	22238	04158	95108	90005	10082		
105	03	03790	32328	13611	80209	94110		
106	50	03648	30328	12612	70313	02111		
552	50	02639	02327	09417	80305	91140	0000	
554	80	02648	30328	12411	80309	00110	0005	
566	82	01752	00213	09422	60301	00130	0000	
555	00	05690	00000	09621	50300	00130	0000	
553	57	03655	24218	10716	70307	00130		
553	14	01651	14315	11920	58404	00080		
560	25	02751	14315	11519	69000	97120		
571	03	01890	12303	12220	64300	00120		
75	04	01890	10204	09721	63301	00120		
570	04	01790	12313	10320	66000	97221		
105	00	00790	12200	12722	50501	00130		
565	04	01690	10114	10327	58300	00110		
562	04	01790	10413	12629	59300	00130		
574	00	01790	14301	11020	62331	00070		
79	03	01670	22113	09419	80101	97100		
558	41	01762	10315	09329	66301	00130	0000	
557	00	00790	12200	10519	60300	00140		

Spostrzeżenia aerologiczne

Pilotaże

Nazwa stacji	Godz.	200m	500m	1000m	1500m	2000m	3000m	4000m	5000m	6000m	7000m	Uwagi
Warszawa 17/V	23⁰⁰	SSE7	S3	S11								
Kraków —"—	23⁰⁰	—	SE6	S6	S5	S9						
Poznań —"—	23⁰⁰	S7	S9	S14	S10							
Warszawa —"—	17⁰⁰	ESE8	SSE13	S11	SSW12							
Lwów —"—	17⁰⁰	—	S14	SSE12	SSE8	S8	S10					
Kraków —"—	17⁰⁰	—	SE9	SSE11	SSE7	S7						
Warszawa 18/V	6⁰⁰	N4	E3	SSW2	S4	S7						
Wilno —"—	7⁰⁰	SE6	S7	S8	S8	S14	S12					
Lwów —"—	7⁰⁰	—	SSE6	SSE7	SE6	SE6	SSE7					
Kraków —"—	7⁰⁰	—	NNE4									
Poznań —"—	7⁰⁰	N6	N12									

Nazwa stacji	Wysokość m	Ciśnienie mm	Temp. °C	Wilgoć %	Nazwa stacji	Wysokość m	Ciśnienie mm	Temp. °C	Wilgoć %	Uwagi

Stan atmosfery: w dniu 18. V. (piątek):

Niskie ciśnienie ze środkiem nad Bałkanami ogarnia swym wpływem Bałkany, Włochy, Węgry, Austrję oraz Polskę południową. Drugi obszar niżowy zalega morze Norweskie i półwysep Skandynawski i częściowo Anglję. Reszta państw jest w obrębie wysokiego ciśnienia, którego środki leżą nad Niemcami i Rosją.

W Polsce: na zachodzie chmurno i miejscami deszcz, na wschodzie słonecznie; Temperatura od 10° na Pomorzu do 22° na Polesiu.

Przewidywany przebieg pogody: w dniu 19. V. (sobota):

Najpierw chmurno, miejscami zanikające deszcze, zwłaszcza w dzielnicach południowych i wschodnich, poczem pogoda słoneczna. Temperatura bez większych zmian. Słabe wiatry lokalne. W dzielnicach południowo-wschodnich lekka skłonność do burz.

By Transfer
U. S. Weather Bureau
JUN 20 1938

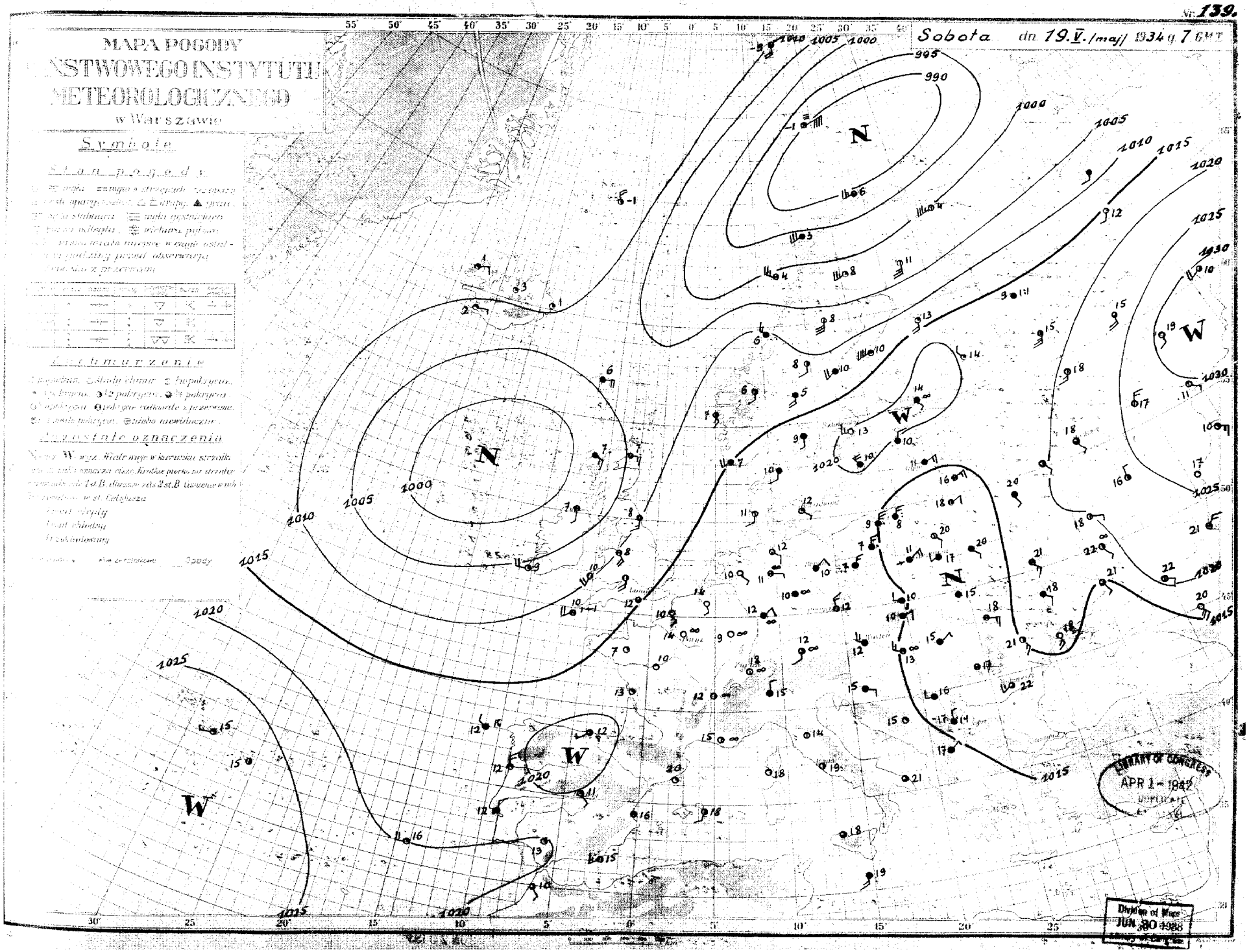
Nr. 139.
MAPA POGODY
NSTWOWEGO INSTYTUTU
METEOROLOGICZNEGO
w Warszawie
Sobota dn. 19.V./maj/ 1934 g. 7 GMT
Symbole
Stan pogody
Zachmurzenie
Pozostałe oznaczenia
Opady
N
W
LIBRARY OF CONGRESS
APR 1 - 1942
Division of Maps
JUN 30 1938

Nazwa stacji	Dn. 18.V. (piątek) 18gmt.					Dn. 18.V. (piątek) 18gmt.					Dn. 19.V. (sobota) 7gmt.					Szadź śnieżna	Stan lotniska	Uwagi
	LJJ	CLCM	wwVbN	DDFWN	BBBTT	UCpabb	RRMME	CLCM	wwVbN	DDFWN	BBBTT	UCpabb	RRmm					
Gdynia								01	01890	32415	18710	76300	01280	56	62	62754	32558	17709	80601	01271			
Grudziądz		52	03634	32528	17712	70103		52	03656	32428	17511	70300	00140	568	60	64538	62558	14108	90704	03071			
Bydgoszcz		17	02753	02315	17215	50002		50	03648	02328	17112	50301	00130	569	60	62548	32358	16007	90205	05060			
Toruń		60	03648	04358	16812	60301		62	81646	04328	16712	60401	97141	570	60	64418	30258	15307	90503	14072			
Poznań		52	03755	28328	16415	40901		62	22655	08358	16313	70401	97160	571	60	64648	02358	17307	90305	03061			
Kalisz		66	02665	32326	14012	70303		66	02665	32227	14911	70301	94131	572	86	64565	30257	16008	80304	21072			
Tarnowice		00	03248	32228	13212	90302		60	54538	30328	14010	90401	01161	573	60	05538	28228	15508	90305	01081			
Jarków		62	03628	32358	12314	80001		60	62628	30258	13312	90703	01161	556	50	03528	24228	15510	90306	97101			
Cieszyn		60	64338	28258	13711	90111		50	64338	28158	14010	90304	09172	574	50	51538	28148	16709	90207	03082			
Zakopane		50	64648	00068	10013	90401		50	57209	04159	12710	90403	06262	575	50	03428	06258	13510	90304	02092			
Hala Gąsien.		00	57328	02258	94404	90204		xx	48059	00039	96207	90405	08122	576	50	03348	10138	96608	90406	94052			
Mława		52	03745	32428	16011	60204		67	62635	32257	14809	90201	03171	577									
Płock		67	62644	32428	15311	70304		07	25690	32378	15109	90300	02161	578	60	03628	28158	12810	90301	23082			
Warszawa		60	25638	32378	12115	70003		60	03638	36328	12213	70301	00170	579	60	52528	04398	11711	90405	10101			
Łódź		60	03638	65478	14611	70303		60	03638	65478	14709	80300	97190	580	60	59428	24458	14108	90304	92080			
Dęblin		87	02653	30515	10221	70802		61	03635	32418	10716	80302	97240	581	50	03628	20238	12712	90305	00110			
Lublin		10	01690	08103	09025	51300		80	81638	30428	01919	80403	92261	582	50	03528	22328	13113	80303	00111			
Kielce		82	03637	32328	11316	70300		80	62538	30158	12312	80202	03182	583	50	40438	26228	14510	80303	00130			
Włocławek		14	02753	14414	10327	41608		18	25652	32416	12418	86408	97280	584	03	02690	04216	12218	7X607	00120			
Suwałki		85	01763	01514	13316	60405		50	03638	30428	15312	80104	00230	585	50	08528	06238	12712	90601	02091			
Łomża		14	02852	45514	11027	30804		30	02746	24296	12120	60303	97280	586	50	01764	12324	11723	50804	00120			
Grodno		10	02883	12404	09027	42601		36	02852	28424	11316	90605	00280	587	00	00790	12220	10279	70804	06110			
Białystok		10	01763	24303	10725	30301		07	02790	04315	12515	70303	97260	588	04	01790	12212	10520	60803	01131			
Leszno		10	01763	14203	10928	40803		00	01790	00004	11021	58300	XXXXX	589	50	02764	12224	11522	50301	00130			
Brześć n. B.		10	01693	12203	09827	42802		62	03664	00098	10322	64404	00270	590	60	03648	20218	11817	80303	00130			
Pińsk		04	01790	16314	11427	30803		22	02752	10315	11520	62401	00280	591	57	25764	10278	12720	61400	97141			
Łuck		10	02761	47704	09726	46603		04	01790	12313	10420	65403	00280	592	04	02790	14215	11918	70101	00110			
Przemyśl		94	13645	32126	08125	41904		97	02644	24156	09817	83103	97260	593	60	21628	28228	13414	90105	97130			
Lwów		71	01763	12326	07823	56804		60	81648	16228	09019	80104	97260	594	80	03628	00038	12275	90404	05101			
Tarnopol		27	02662	12425	09025	40300		50	02657	08227	09722	40300	00260	595	50	03658	12128	11519	60302	00130			

Spostrzeżenia aerologiczne

Pilotaże

Nazwa stacji	Godz.	200m	500m	1000m	1500m	2000m	3000m	4000m	5000m	6000m	7000m	Uwagi
Lwów	13.I	13°	–	SSE4	SE4	ESE5						
Poznań	-"-	13°	NNE5	NNE7	NNE9	E4						
Lwów	-"-	17h	–	S5	S5	SSE10	S11	E8				
Poznań	-"-	17h	E5	NE5	NE7	N7						
Bydgoszcz	-"-	7h	ESE3	S7	SSE8	SE8						
Wilno	-"-	7h	ESE5	SSE8	S10	S13	S13					
Poznań	-"-	7h	N5	NNE7								

Nazwa stacji	Wilgotność	Ciśnienie	Temp.	Wiatr	Nazwa stacji	Wilgotność	Ciśnienie	Temp.	Wiatr

Stan atmosfery: w dniu 19.V. (sobota):

Anglja, Skandynawja oraz Polska są w obrębie niskiego ciśnienia. Reszta zaś Europy jest pod wpływem wysokiego ciśnienia, którego środki zalegają nad Rosją, Hiszpanją i Atlantykiem.

W Polsce: na zachodzie pochmurno, na wschodzie słonecznie. Temperatura od 7° do 20°.

Przewidywany przebieg pogody: w dniu 20.V. (niedziela)

Chmurno z rozpogodzeniami w ciągu dnia, miejscami jeszcze przelotne opady oraz lekka skłonność do burz. Temperatura bez większych zmian. Słabe wiatry lokalne.

By Traveller
U. S. Weather Bureau

JUN 20 1938

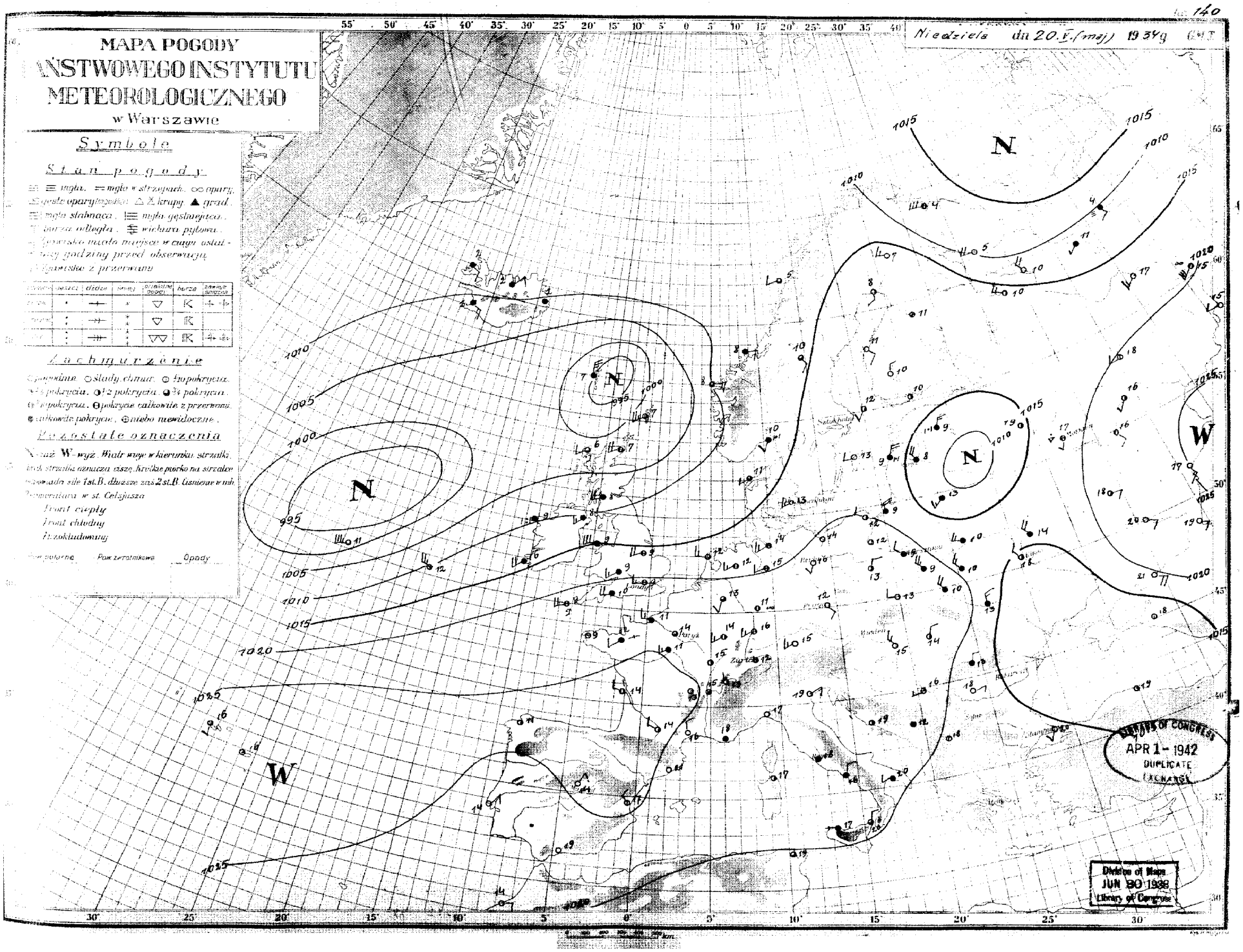

MAPA POGODY
PAŃSTWOWEGO INSTYTUTU
METEOROLOGICZNEGO
w Warszawie
Niedziela dn. 20.V.(maj) 1934 g. GMT
Symbole
Stan pogody
mgła. mgła w strzępach. opary.
gęste opary lodowe. krupy. grad.
mgła słabnąca. mgła gęstniejąca.
burza odległa. wichura pyłowa.
zjawisko miało miejsce w ciągu ostatniej godziny przed obserwacją
zjawisko z przerwami
mżawka deszcz dżdżu śnieg przelotne opady burza zawieja śnieżna
Zachmurzenie
pogodnie. ślady chmur. 1/4 pokrycia.
1/2 pokrycia. 3/4 pokrycia.
pokrycie całkowite z przerwami.
całkowite pokrycie. niebo niewidoczne.
Pozostałe oznaczenia
N-naz. W-wyż. Wiatr wieje w kierunku strzałki, krótka strzałka oznacza ciszę. Krótkie pióro na strzałce oznacza siłę 1 st.B. dłuższe zaś 2 st.B. Ciśnienie w mb.
Temperatura w st. Celsjusza
Front ciepły
Front chłodny
Front zokludowany
Pow. potorne
Pow. zwrotnikowa
Opady
N
W
1015
1010
1005
1000
995
1020
1025
LIBRARY OF CONGRESS
APR 1 - 1942
DUPLICATE
EXCHANGE
Division of Maps
JUN 30 1938
Library of Congress

Nazwa stacji		Dn. 19. V. (sobota) 13 gmt.						Dn. 19. V. (sobota) 18 gmt.						Dn. 20. V. (niedziela) 7 gmt.						Szata śnieżna	Stan lotnisk	Uwagi
	JJJ	$C_L C_M$	wwVhN$_L$	DDFWN	BBBTT	U_C habb	RRMME	$C_L C_M$	wwVhN$_L$	DDFWN	BBBTT	U_C habb	RRMME	JJJ	$C_L C_M$	wwVhN$_L$	DDFWN	BBBTT	U_C habb	RRmmE			
Gdynia	563	60	62658	32658	18708	82203		62	62654	28458	18407	80303	04271	563	04	01790	26202	20212	50301	92171			
Grudziądz	568	60	62438	30558	17308	90304		39	02652	28325	18609	84302	14101	568	00	00790	00000	21711	60305	00040			
Bydgoszcz	560	60	62538	28358	18409	80306		01	01690	30203	18911	55300	06121	560	03	01690	00003	22112	40304	00500			
Toruń	569	60	62638	28258	17209	90304		68	02643	32254	18610	80303	17101	569	03	01690	24203	21620	61303	97000			
Poznań	551	54	02762	32455	18615	59304		04	01790	02102	17916	30301	02170	551	03	01790	02214	20611	60300	00090			
Kalisz	573	36	02665	26327	17610	80305		00	01790	28102	18011	71301	02112	573	04	08190	28202	27010	81308	00040			
Katowice	109	60	03538	28228	18309	90306		60	03638	28128	19410	90301	91101	109	00	01790	20002	21613	72300	03030			
Kraków	556	60	03628	24278	17912	80303		60	03628	24228	19710	90303	97120	556	00	00690	24130	21713	70302	00060			
Cieszyn	78	50	02648	20128	19709	90208		50	62438	00058	20809	90302	01112	78	07	01890	00011	22613	80305	91062			
Zakopane	561	50	61538	20158	16010	90306		50	03648	20258	18409	90403	04112	561	70	01674	14204	20013	50300	00072			
Hala Gąsien.	75	60	64438	06258	98708	90111		50	49438	00058	99506	90307	07102	75									
Mława	105	50	52738	28248	15110	90105		50	52638	18248	17008	90405	91101	105	10	02744	26224	20610	70203	97061			
Płock	106	50	03638	28248	15909	80303		60	03528	28228	17308	80304	97102	106	50	03648	24128	21208	80305	00054			
Warszawa	552	60	03628	24248	14311	80306		60	03638	26328	15809	80305	97120	552	63	03634	28228	20109	80305	00080			
Łódź	554	60	03628	59448	17209	90304		60	03628	61428	18609	80306	92100	554	00	00790	26200	21609	60301	00020			
Dęblin	566	50	03738	22328	14913	80103		50	03738	24428	16610	80307	00140	566	60	02734	24524	20910	70305	00080			
Lublin	555	50	03528	26328	15014	70101		50	03528	24428	16713	80306	00180	555	00	03548	58528	21309	70308	00070			
Kielce	553	50	03648	26228	16511	70304		50	03638	26228	18109	80304	97120	553	00	00690	26210	21112	60102	00060			
Wilno	558	10	02742	18326	10626	46604		84	90644	04296	09917	86501	06281	558	5X	51538	24358	12811	9X412	06111			
Suwałki	557	27	02655	51496	10425	53604		50	03638	59528	12613	90405	97260	557	60	03638	61548	17008	90307	02071			
Lida	571	67	02744	20115	11722	60300		90	97548	83698	11317	70300	91260	571	50	51538	20248	14210	90303	01100			
Grodno	76	30	11857	47427	09125	50703		60	03738	55428	10216	80300	97250	76	60	03738	24548	14509	90308	97081			
Białystok	570	60	02735	16315	12118	70001		60	03738	24378	13114	80302	97230	570	60	03628	57428	17908	90310	01081			
Leśna	103	40	02657	16217	10725	50803		60	62548	16198	10516	90004	04271	103	60	51538	20348	16109	96091	90304			
Brześć n. B.	555	60	03648	20328	13716	80303		60	03648	28528	14213	80302	07200	555	60	03638	24448	19109	80303	97080			
Pińsk	562	17	25763	10278	11524	59802		57	03765	12198	12316	90103	04141	562	50	03738	24328	18310	80209	00101			
Łuck	574	80	93658	04218	11520	50802		80	03638	24258	14914	90310	05231	574	50	03758	28328	19910	50104	00081			
Przemyśl	79	60	03638	26248	15016	70101		60	03628	59328	17712	80306	97170	79	40	01654	28214	21812	63104	00100			
Lwów	558	60	03628	30328	13716	80300		60	03628	28428	15713	90305	02767	558	60	03638	28428	22410	80203	00080			
Tarnopol	577	42	02765	24226	12121	60201		41	02764	28327	14317	80307	01270	577	60	03548	24328	20710	80209	00090			

Spostrzeżenia aerologiczne

Pilotaże

Nazwa stacji	godz.	200 m	500 m	1000 m	1500 m	2000 m	3000 m	4000 m	5000 m	6000 m	7000 m	Uwagi
Poznań 19.V	13^{00}	N_4	N_4	NNW_5	NNW_4	NNW_6						
Lida —"—	17^{00}	W_4	W_2	S_3	SSE_9	SSE_{20}						
Poznań —"—	17^{00}	NNW_2	NNW_2	NW_7	WNW_8							
Gdynia 20.V	7^{00}	NN_6	NNW_4	NNW_6	NNW_8	NNW_{12}	NW_{11}					
Poznań —"—	5^{00}	NNE_1	NNE_2	NW_5	WNW_4							

Sondaże

Nazwa stacji	Wysokość m	Ciśnienie mb	Temp. °C	Wilgotn. %	Nazwa stacji	Wysokość m	Ciśnienie mb	Temp. °C	Wilgotn. %	Uwagi

Stan atmosfery:

Przewidywany przebieg pogody:

By Transfer
U. S. Weather Bureau
JUN 20 1936

Nr. 141.

Poniedziałek dn. 21. V. /maj/ 1934 g. 7 GMT

MAPA POGODY PAŃSTWOWEGO INSTYTUTU METEOROLOGICZNEGO w Warszawie

Symbole

Stan pogody

mgła. mgła w strzępach. opary. gęste opary mgełki. krupy. grad. mgła słabnąca. mgła gęstniejąca. burza odległa. wichura pyłowa. Zjawisko miało miejsce w ciągu ostatniej godziny przed obserwacją. Zjawisko z przerwami.

	deszcz	dzdżo	śnieg	[illegible]	burza	[illegible]
[illegible]	•			▽	K	
[illegible]	:			▽	K	
[illegible]	:			▽▽	K	

Zachmurzenie

pogodnie. ślady chmur. 1/10 pokrycia. 1/5 pokrycia. 1/2 pokrycia. 3/4 pokrycia. 9/10 pokrycia. pokrycie całkowite z przerwami. całkowite pokrycie. niebo niewidoczne.

Pozostałe oznaczenia

N - niż. W - wyż. Wiatr wiąże w kierunku strzałki, grot strzałki oznacza ciszę. Krótkie piórko na strzałce odpowiada sile 1 st. B., dłuższe zaś 2 st. B. Ciśnienie w mb. Temperatura w st. Celsjusza.

Front ciepły

Front chłodny

Przekładowany

Pow. polarne. Pow. zwrotnikowe. Opady

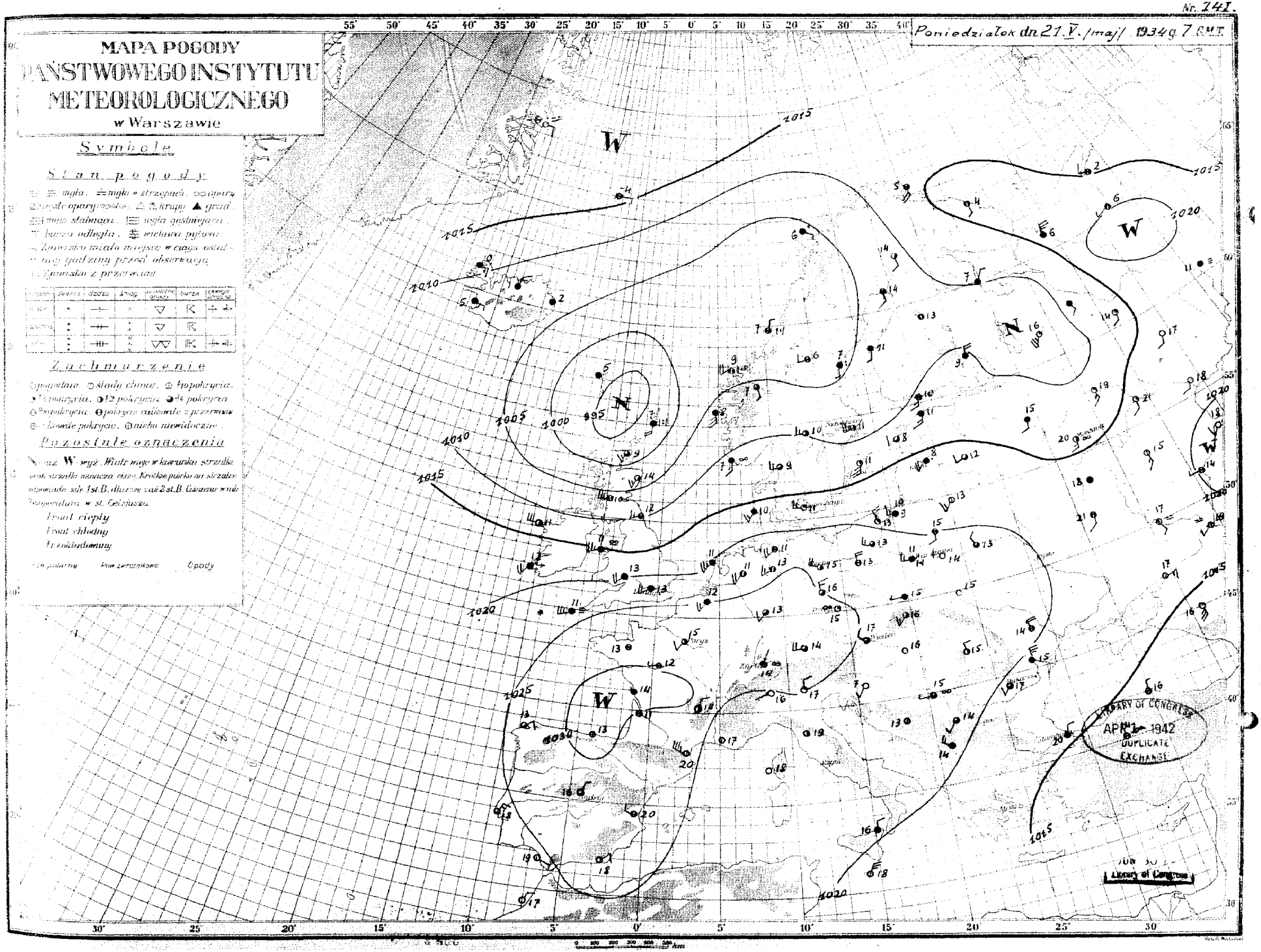

LIBRARY OF CONGRESS APR 1 1942 DUPLICATE EXCHANGE

JUN 30 1942 Library of Congress

Nazwa stacji	Dn. 20. V. (niedziela) Bgmd. JJJ	CL	wwVhN	DDFWN	BBBTT	UCnabb	CL	wwVhN	DDFWN	BBBTT	UCnabb	RRMME
Gdynia		10	01762	10202	19914	60300	03	01760	12202	18312	77706	00170
Grudziądz		00	00790	28100	20018	40703	00	01690	20303	19517	56803	00180
Bydgoszcz		00	00790	22300	21018	30802	00	01790	14213	18917	45805	00190
Toruń		10	01771	00001	20818	30802	01	01790	20204	19316	50805	00200
Poznań		08	01790	16202	20620	38803	07	01690	14313	18619	40802	00200
Tarnów		00	00790	28100	20617	60901	00	00790	28100	20017	60802	00181
Katowice		15	01763	28104	21218	40300	00	00790	28000	20816	60601	00200
Kraków		40	02766	00026	20819	40803	40	02664	00014	20617	60801	00200
Cieszyn		30	01863	28103	21319	50901	00	00890	00000	21117	60801	00212
Zakopane		50	03867	32217	20814	60102	40	01873	20113	21711	60300	00161
Hala Gąsienicowa												
Mława		10	01842	30102	21016	40301	00	01890	00001	20414	53901	00170
Płock		00	01790	27113	20718	49300	00	01700	00003	19916	55803	00180
Warszawa		70	01753	24313	20116	60701	00	00790	24200	19716	60801	00180
Łódź		05	02790	24304	21117	30801	00	00790	24200	17017	50803	00180
Dęblin		51	01741	26412	20517	50101	00	00790	28100	20515	60300	00180
Lublin		40	01762	26302	20717	30300	00	00790	26400	20616	50301	00190
Kielce		10	01653	28303	20319	30300	00	00690	00000	20317	40801	XXXXX
Wilno		5X	03638	26448	16309	9X310	5X	03638	24328	17510	8X303	97171
Suwałki		62	03636	61628	19710	70201	40	01753	28313	20411	50301	00140
Lida		50	03658	24348	17409	90307	50	03648	22228	18510	90106	00150
Grodno		00	03738	24428	17511	70306	40	02764	24124	17912	80301	00140
Białystok		50	03748	20428	19712	70303	00	00790	24110	19912	80300	00140
Lesna		50	51638	22448	17010	80302	50	03638	26148	19510	80304	97161
Brześć n/B		60	03638	26428	20711	80304	60	01643	30213	20712	70300	00130
Pińsk		50	03738	26228	19511	70101	50	03738	30228	20611	80205	00160
Łuck		50	01764	28324	19415	70904	00	00790	32200	20612	70310	00160
Przemyśl		00	00690	61300	21017	30601	00	00690	28100	20617	50400	00200
Lwów		70	02745	28215	20316	60902	01	01690	32203	20316	50402	00180
Tarnopol		50	03548	24228	19714	70302	50	01753	28113	19914	70323	00170

Nazwa stacji	Dn. 21. V. (poniedziałek) 7 gmt. JJJ	CL	wwVhN	DDFWN	BBBTT	UCnabb	RRmmm	Gęstość śnieżna	Stan lotniska	Uwagi
	10		01763	28313	19113	60206	01371			
	51		02643	24214	27612	84307	03080			
	71		02655	24315	22013	70309	02200			
	72		02673	26275	27513	71307	95113			
	41		02644	28415	23313	70301	96090			
	74		02774	28375	27314	86315	94101			
	82		05657	30308	23314	70307	00080			
	07		03690	24108	22915	70307	00060			
	80		02757	28117	25014	80307	00101			
	14		01774	20304	27316	51300	00041			
	50		03848	28258	21711	80515	01091			
	67		03624	28276	21213	70303	00071			
	62		67645	24358	20211	90205	91160			
	90		03638	26458	21213	90306	00070			
	07		02790	20316	21015	60300	00050			
	05		01790	16304	21515	50300	00070			
	51		03653	28218	21715	60102	00070			
	00		01693	28302	18413	65101	00061			
	07		51690	24248	10210	70404	97600			
	14		02652	18103	19414	70300	00050			
	05		03890	20217	17815	60301	00040			
	50		02747	16217	19715	50302	00040			
	70		02764	18104	20213	60304	00040			
	00		00690	22200	21014	60601	00043			
	20		01785	28215	21413	70301	00060			
	70		01752	04102	22015	60102	00050			
	00		00690	28100	22217	60102	00060			
	00		00790	00000	22115	60302	00080			
	20		01755	32215	22512	70301	00040			

Spostrzeżenia aerologiczne

Pilotaże

Nazwa stacji	Godz. 200 m	500 m	1000 m	1500 m	2000 m	3000 m	4000 m	5000 m	6000 m	7000 m	Uwagi
~~Kraków~~ 20.V	13^{00}	–	WSW4	W3	NNW4						
~~Poznań~~ —	13^{00}	SE1	SW3	SW4							
~~Jabłonna~~ —	13^{00}	WNW3	NW4	NNW5	NNW7	W7					
~~Kraków~~ —	17^{00}	–	NNE4	WNW4	WNW6	WS	WS				
~~Poznań~~ —	17^{00}	SSE8	S6	SSW5	W8						
~~Warszawa~~ 21.V	6^{00}	SSW7	W10	WSW13	WSW4						
~~Lwów~~ —	6^{00}	–	NNW4	NNW4	NNW8	WNW4					
~~Kraków~~ —	7^{00}	–	WSW4	WNW6	WNW7	NW8	NNW3				
~~Wilno~~ —	7^{00}	SW6	W6	WNW7	WNW8	W8	WSW3				

Sondaże

Nazwa stacji	Wysokość m	Ciśnienie mb	Temp. °C	Wilgotn.	Kierunek stacji	Prędkość	Temperatura °C	Temp. punktu rosy	Uwagi

Stan atmosfery: w dniu 21. V. (poniedz.):

Obszar niskiego ciśnienia ze środkiem nad Szetlandami ogarnia Anglję, morze Norweskie, Skandynawję, Finlandję i północno-zachodnią część Rosji. Pozostałą część Europy pokrywa wysokie ciśnienie ze środkiem nad zatoką Biskajską. W Polsce: w pasie środkowym chmurno i miejscami drobny deszcz, poza tem pogoda słoneczna. Temperatura od 11° do 15°.

Przewidywany przebieg pogody: w dniu 22. V.

Naogół pogoda słoneczna o zachmurzeniu umiarkowanem. Temperatura bez większych zmian. Słabe wiatry z kierunków zachodnich.

By Transfer
U. S. Weather Bureau
JUN 20 1938

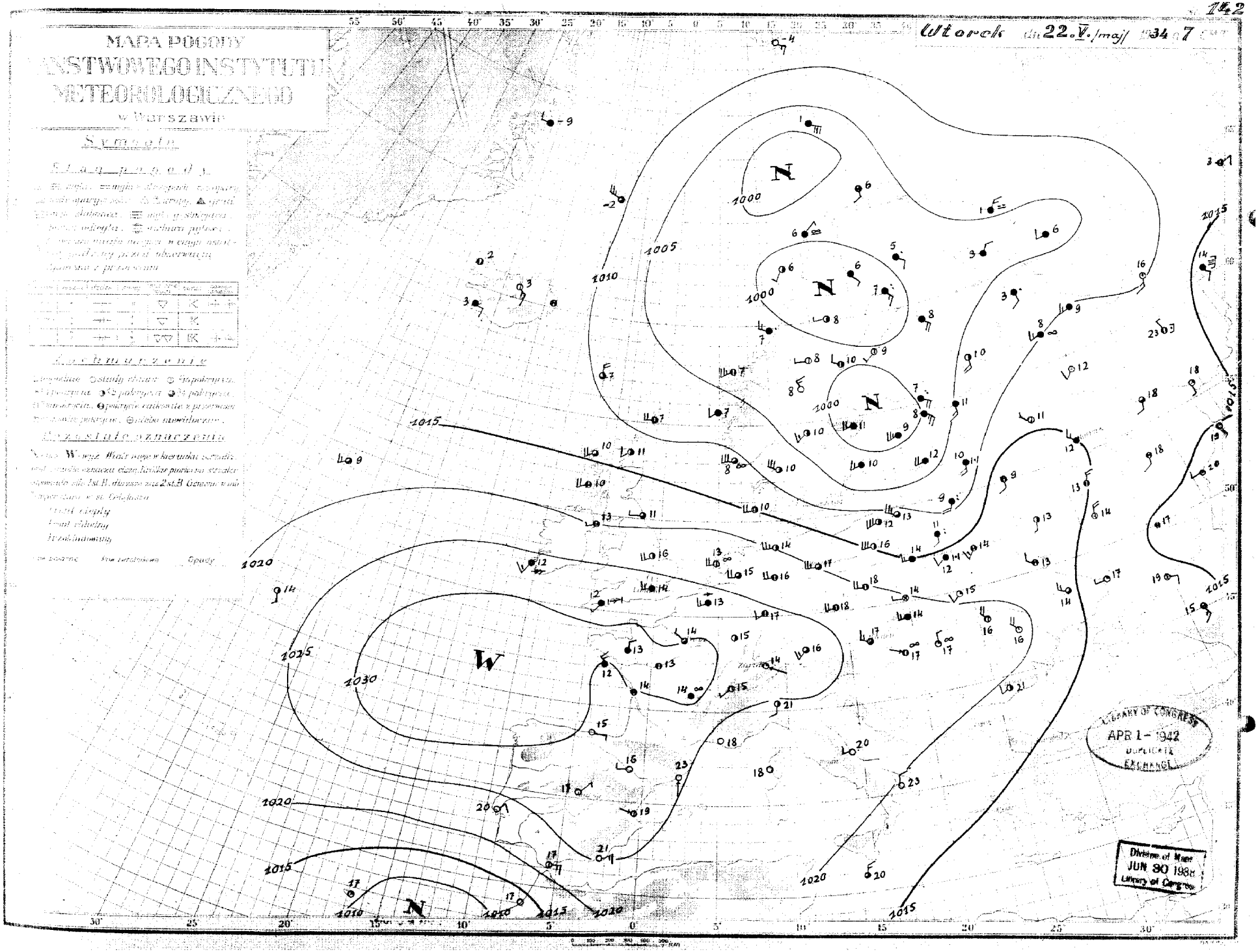

LIBRARY OF CONGRESS
APR 1 - 1942
DUPLICATE
EXCHANGE

Division of Maps
JUN 30 1938
Library of Congress

Nazwa stacji	Dn. 21.V. (poniedziałek) 18gmt. JJJCCc	wwVbN	DDFWN	BBBTT	UCnabb	Dn. 21. V. (poniedziałek) 18gmt. JJJCCc	wwVbN	DDFWN	BBBTT	UCnabb	RRMME
Gdynia	38	02755	57515	20216	50300	31	02753	22226	18115	55707	00171
Grudziądz	71	02653	24325	21918	40300	07	02690	22228	19916	59907	00180
Bydgoszcz	70	03757	20417	22017	30901	07	02690	22115	20017	40807	00180
Toruń	87	02664	26316	21917	40603	07	02690	20215	20026	59806	00180
Poznań	22	02754	57527	22618	40804	51	01754	24125	20018	60806	00200
Kalisz	76	02773	28314	22318	44301	02	01790	00003	20617	61907	00191
Katowice	11	03764	24128	24317	50902						
Kraków	80	02766	24226	23918	50904	07	02790	26115	23016	60701	00150
Cieszyn	07	02890	28117	24719	56801	08	02890	00017	23317	60802	00201
Zakopane	50	03657	30227	24013	60300	51	01765	00026	24417	76300	00161
Hala Gąsienicowa											
Mława	10	02845	24205	22017	30901	04	01890	22224	21115	63903	00180
Płock	10	02763	24224	22418	85301	07	01690	00023	21016	50805	00180
Warszawa	40	02755	28216	21717	40304	02	02413	22214	11415	53802	97182
Łódź	81	02744	57425	23117	40301	03	01764	24224	22316	50803	00190
Dęblin	81	02644	26316	22517	50303	41	02754	28216	22215	60300	00190
Lublin	77	02654	21526	22617	50302	06	02690	00015	22715	68300	00180
Włodawa	70	02645	30315	22917	40300	51	02654	00017	22915	40300	97180
Wilno	6x	81638	28218	29510	9x303	10	01742	24214	18913	65300	01171
Suwałki	80	02745	23355	21314	60301	81	61735	28318	21013	60300	02160
Lida	50	03648	26428	10512	80503	05	01690	24104	20112	73300	97180
Grodno	40	02874	32355	19513	78306	07	01780	28124	19013	78300	01150
Białystok	70	02757	26227	21415	60305	00	00790	26110	21013	70300	00160
Leszno	60	03648	28218	18117	50803	50	02657	00028	20212	70302	00200
Brześć n/B.	60	03648	26528	21116	60304	00	01690	32103	21813	65300	00190
Pińsk	11	01762	24214	19719	40807	80	03548	28258	20713	80304	01201
Łuck	10	01761	28201	20220	40806	50	02767	28317	20815	70306	00210
Przemyśl	90	02647	61317	21420	60602	53	02653	28216	23015	73403	00220
Lwów	41	02754	32215	20920	46300	42	03658	32278	22214	80402	08211
Tarnopol	00	00790	28200	19819	40802	50	01764	24104	20116	60300	00200

Nazwa stacji	Dn. 22. V. (wtorek) 7gmt. JJJCCc	wwVbN	DDFWN	BBBTT	UCnabb	RRMME	Stan śnieżny	Stan lotniska	Uwagi
Gdynia	24	01763	55614	11112	70301	94371			
Grudziądz	50	02635	57515	14716	50404	01120			
Bydgoszcz	80	02644	57614	15516	60103	97130			
Toruń	90	02636	57416	14916	60803	00130			
Poznań	80	02645	61755	17515	80801	01130			
Kalisz	86	02774	57375	17217	85300	91131			
Katowice	57	03662	20328	19916	60904	92100			
Kraków	52	02556	24179	20614	80803	97070			
Cieszyn	03	02890	20278	21716	70300	97111			
Zakopane	61	03864	22378	21114	60902	00061			
Hala Gąsienicowa	50	03748	02228	90608	70903	00040			
Mława	80	02845	24425	14115	70704	01101			
Płock	60	02637	24357	15715	70801	96111			
Warszawa	60	03638	24358	15014	90802	02081			
Łódź	90	02737	55377	17615	80901	97110			
Dęblin	60	03638	22458	16713	90803	01081			
Lublin	60	61638	22358	17613	70807	97070			
Włodawa	52	03655	26258	18914	70905	01071			
Wilno	6x	64428	18458	09509	9x815	02072			
Suwałki	60	05526	53456	14512	90808	09071			
Lida	61	63535	18458	11810	90811	04060			
Grodno	60	63738	20358	11011	90809	09061			
Białystok	60	64628	16258	13411	90807	17081			
Leszno	50	62658	16158	14711	90705	01041			
Brześć n/B.	60	63528	20258	16112	80801	02071			
Pińsk	07	02600	20316	16614	60712	00060			
Łuck	04	01690	20203	17616	76807	00040			
Przemyśl	50	02657	24117	19718	50906	00070			
Lwów	73	01762	20203	18715	66706	00061			
Tarnopol	10	02754	24214	19115	50805	00070			

Sposłrzeżenia aerologiczne

Pibałże

Nazwa stacji	Godz.	200m	500m	1000m	1500m	2000m	3000m	4000m	5000m	6000m	7000m	Uwagi
Warszawa 21.V	13⁰⁰	W4	WNW5	WNW4								
Kraków -"-	13⁰⁰	—	W6	NW6	NW7							
Poznań -"-	13⁰⁰	W5	W4	W6								
Tąsłomna -"-	13⁰⁰	WNW8	WNW9	NNW5	NW8							
Kraków -"-	17⁰⁰	—	W4	WNW4	WNW5							
Poznań -"-	17⁰⁰	WSW4	W3	W9								
Lwów 22.V	7⁰⁰	—	W8	W7	NW6	NNW8						
Gdynia -"-	7⁰⁰	W10	W15	W16								
Kraków -"-	6⁰⁰	—	W11	W8	W9							
Bydgoszcz -"-	6⁰⁰	W9	WNW13									

Nazwa stacji	Wysokość	Ciśnienie	Temp.	Wilgot.	Kierunek	Prędk.	Temp.	Wilgot.	Kierunek	Prędk.	Uwagi

Stan atmosfery: w dniu 22. V. (wtorek):

Obszar niskiego ciśnienia ogarnia państwa bałtyckie, skandynawskie, Finlandję i Rosję północno-zachodnią. Pozostały obszar Europy znajduje się w obrębie wysokiego ciśnienia.

W Polsce: pogoda o zachmurzeniu zmiennem, miejscami drobny przelotny deszcz. Temperatura od 9° do 16°.

Przypuszczalny przebieg pogody: w dniu 23. V. (środa).

Naogół pogoda słoneczna o zachmurzeniu umiarkowanem. Temperatura bez większych zmian. Umiarkowane wiatry z kierunków zachodnich.

By Transfer
U. S. Weather Bureau
JUN 20 1938

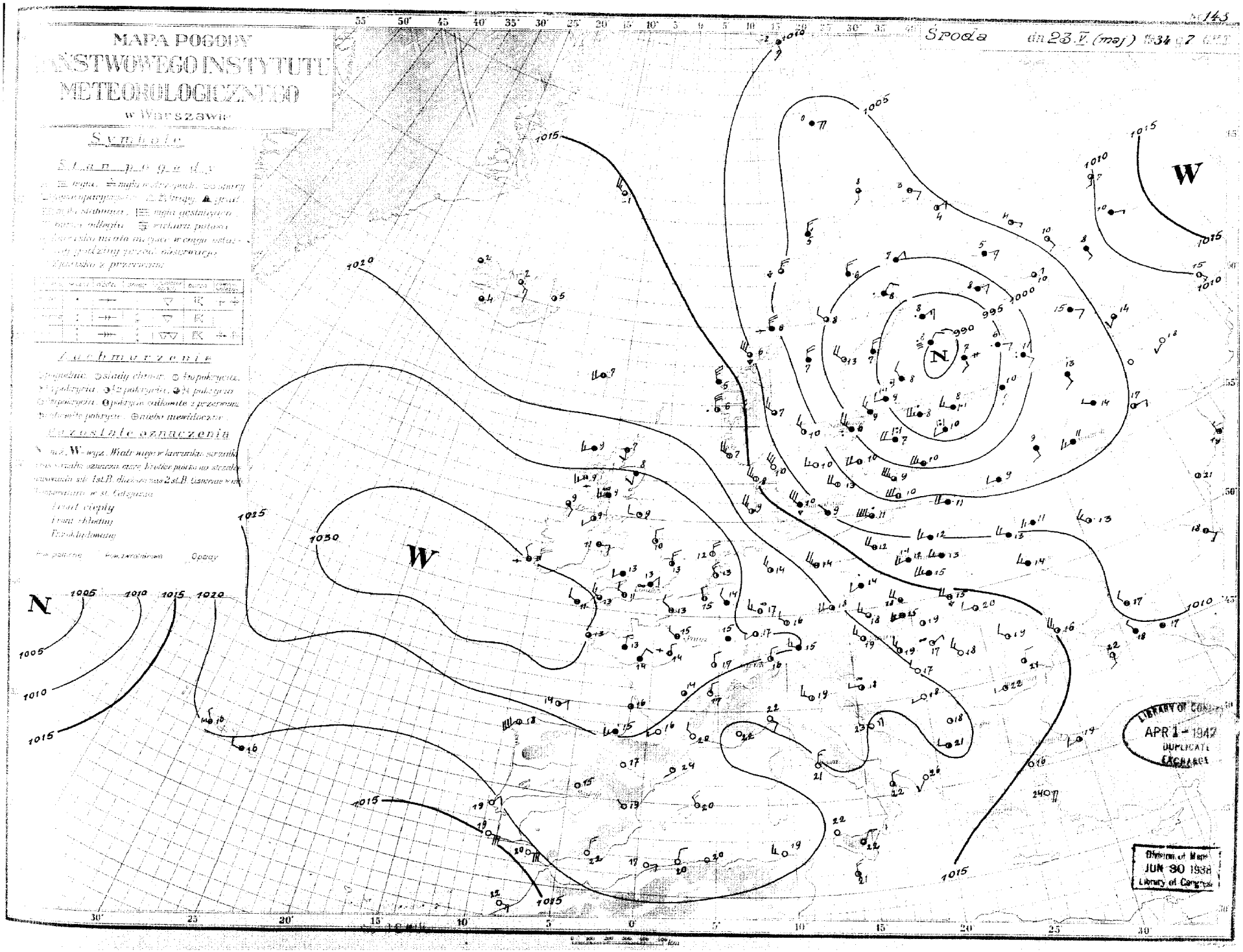

MAPA POGODY
PAŃSTWOWEGO INSTYTUTU
METEOROLOGICZNEGO
w Warszawie
Symbole
Stan pogody
Zachmurzenie
Pozostałe oznaczenia
Front ciepły
Front chłodny
Opady
Środa dn. 23.V. (maj) 1934 g. 7
W
N
1005
1010
1015
1020
1025
1030
1000
995
990
LIBRARY OF CONGRESS
APR 1 - 1942
DUPLICATE
EXCHANGE
Division of Maps
JUN 30 1938
Library of Congress

Nazwa stacji	Dn. 22.V. (Wtorek) 7 gmt. JJJ	Cq	wwVhN	DDFWN	BBBTT	UCqbb	dd	ww	VhN	DDFWN	BBBTT	UCqbb	Dn. 22.V. (Wtorek) 18 gmt. RRMME
Gdynia	80	20	75665	93985	72815	40303	80	02865	93715	72814	56501	00580	
Grudziądz	80	80	02657	59517	75519	40103	50	03658	59428	75716	50300	00190	
Bydgoszcz	80	80	02645	57615	76418	40300	50	03758	26368	76018	40801	00200	
Toruń	50	80	02645	57575	75819	40302	60	02754	24225	75518	49801	97200	
Poznań	81	80	02754	59715	78021	30801	50	03658	59618	77519	40300	00220	
Tarnów	46	46	02773	24314	76720	43901	46	02774	26215	76618	43800	00211	
Bielsko	21	21	01862	28515	79020	40904	70	02866	24316	79020	40300	00210	
Kraków	83	83	02664	57425	78121	46708	10	02653	22214	78620	55401	00220	
Cieszyn	70	70	02864	28216	79921	56705	07	02890	20217	79919	60401	00241	
Zakopane	40	40	02774	26315	78416	69902	70	02774	18215	20014	71102	00181	
Huta Gorsum	50	50	03758	02228	04010	70902	52	03655	04328	04009	80301	00110	
Mława	20	20	02845	64425	74917	40300	43	02841	26226	75515	55401	00180	
Płock	80	80	02755	57525	75318	40300	00	02790	24425	75418	52401	00190	
Warszawa	80	80	02755	26525	74319	50801	51	02753	26225	74716	56300	00190	
Łódź	80	80	02747	57717	76820	40803	70	01690	26503	77018	40302	00210	
Dęblin	80	80	02645	57725	75519	40803	60	02753	24214	76117	52303	97200	
Lublin	80	80	02634	59614	75820	40805	40	02654	20814	76517	52302	97200	
Kielce	80	80	02657	26427	77120	40604	00	00690	28210	77318	40302	97200	
Wilno	57	57	81735	28377	08813	61601	93	03647	20678	09511	71003	91751	
Szczuczyn	80	80	02745	59915	12315	50404	60	03733	57528	73012	60901	00150	
Łódź	80	80	02745	57555	70574	50603	66	01643	24314	71712	50301	76060	
Grodno	80	80	02856	26626	70376	50301	50	02757	28527	71313	60302	96171	
Białystok	80	80	02754	59454	72318	40804	50	03758	26318	73514	60303	05160	
Lwów	50	50	01654	27254	70415	80704	50	02664	32224	72114	60301	02171	
Brzeżany	60	60	02634	59514	73919	50801	40	01653	26213	74615	60300	97200	
Płaszów	62	62	64434	28258	73514	90707	76	02764	26156	73514	60301	08181	
Łuck	50	50	02667	20357	75716	70805	06	01790	26202	75016	84502	00180	
Przemyśl	63	63	02644	57475	78520	51703	80	02644	24275	77818	62603	97210	
Lwów	70	70	03648	61528	77017	90706	40	02652	28374	76616	84400	92181	
Tarnopol	50	50	03758	24428	77017	60803	52	01653	24314	76615	70802	00190	

Nazwa stacji	Dn. 23.V. (Środa) 7 gmt. JJJ	Cq	wwVhN	DDFWN	BBBTT	UCqbb	dd	ww	VhN	DDFWN	BBBTT	UCqbb	RRMME	Stan termiczny	Uwagi
Gdynia	40	40	02766	59626	09310	60801	00470								
Grudziądz	80	80	02637	59527	12412	60300	97120								
Bydgoszcz	80	80	02636	61516	13912	60202	00120								
Toruń	63	63	02634	59427	12712	60200	97120								
Poznań	60	60	02747	61657	16013	70405	02121								
Tarnów	74	74	02674	59474	14315	85602	07141								
Bielsko	70	70	03765	24417	17217	61806	00120								
Kraków	83	83	02654	24325	17318	60903	00130								
Cieszyn	07	07	02790	20315	18617	70801	00131								
Zakopane	46	46	02764	22317	17915	70903	00101								
Huta Gorsum	50	50	03648	16228	01909	70705	00070								
Mława	80	80	03648	26228	11712	60703	00110								
Płock	87	87	03646	26278	12314	70805	97141								
Warszawa	60	60	61638	22358	11312	90803	01111								
Łódź	90	90	64428	59558	14412	90505	02121								
Dęblin	60	60	62538	20228	13114	90807	97171								
Lublin	60	60	03638	57528	13615	80605	00120								
Kielce	52	52	03644	28428	14916	60603	95131								
Wilno	80	80	02754	24426	05111	65805	02061								
Szczuczyn	61	61	03735	57828	03711	60805	00060								
Łódź	80	80	03748	20228	07410	80903	97090								
Grodno	80	80	03858	24428	07111	70808	00090								
Białystok	80	80	03738	24328	09812	61806	00100								
Lwów	50	50	02553	61325	08712	50805	00101								
Brzeżany	50	50	03648	24328	11813	70805	00110								
Płaszów	80	80	03658	24318	11313	60603	00090								
Łuck	53	53	02753	24317	13515	70602	00110								
Przemyśl	63	63	02644	55275	16218	60902	01140								
Lwów	60	60	81647	26417	15715	70801	97100								
Tarnopol	50	50	02764	24314	15316	60602	00090								

Spostrzeżenia aerologiczne

Pilotaże

Nazwa stacji	Data	200m	500m	1000m	1500m	2000m	3000m	4000m	5000m	6000m	7000m	Uwagi
Lwów południe	13.00	—	W8	W13								
Kraków "	13.00	—	W7	WNW12	WNW17	WNW8						
Poznań "	13.00	W8	W7	W6								
Jabłonna "	13.00	WNW9	WNW12	WNW12	WNW23							
Lwów "	17.00	—	WNW9	WNW18	WNW12							
Kraków "	17.00	—	W10	W11	WNW12	WNW14						
Brześć "	17.00	WNW10	WNW12	WNW14	W12							
Warszawa Ujazdów	6.00	W8	WNW12									
Lwów "	6.00	—	WNW12	WNW12								
Kraków "	6.00	—	W10	WNW13								
Wilno "	7.00	W11	W13	W13								

Nazwa stacji	Wysokość	Temperatura	Temp.	Wilgotność	Kierunek	Prędkość	Uwagi

Stan atmosferyczny: 23.V. (Środa)

Obszerna i głęboka depresja ze środkiem nad Finlandją ogarnia kraje Europy wschodniej i sięga swym wpływem nad Polskę. Pozostałą część Europy pokrywa obszar wysokiego ciśnienia, którego środek leży u zachodnich wybrzeży Anglji.

W Polsce: pogoda o zachmurzeniu zmiennem, miejscami przelotny deszcz. Temp. od 10° do 18°

Przewidywany przebieg pogody: w dniu 24 maja

Naogół pogoda słoneczna o zachmurzeniu zmiennem z możliwością gdzieniegdzie przelotnych deszczów. Dość chłodno. Umiarkowane wiatry północno-zachodnie i zachodnie.

By Transfer
U. S. Weather Bureau

JUN 20 1938

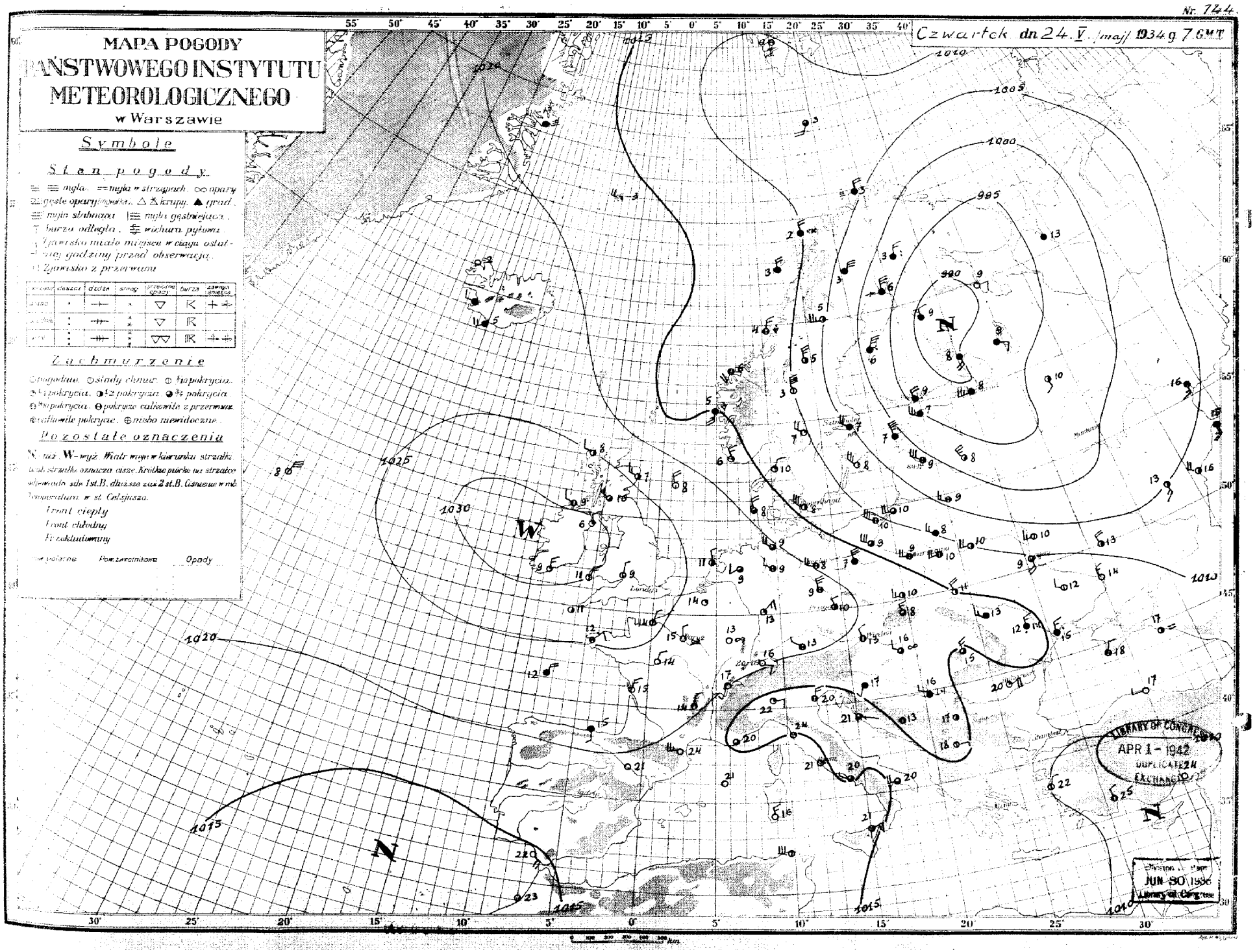
Nr. 744.
Czwartek dn. 24. V. /maj/ 1934 g. 7 GMT
MAPA POGODY
PAŃSTWOWEGO INSTYTUTU
METEOROLOGICZNEGO
w Warszawie
Symbole
Stan pogody
mgła. mgła w strzępach. opary
gęste opary. krupy. grad.
mgła słabnąca. mgła gęstniejąca.
burza odległa. wichura pyłowa.
Zjawisko miało miejsce w ciągu ostatniej godziny przed obserwacją.
Zjawisko z przerwami
deszcz. dżdża. śnieg. przelotne opady. burza. zawieja śnieżna.
Zachmurzenie
pogodnie. ślady chmur. 1/10 pokrycia.
1/4 pokrycia. 1/2 pokrycia. 3/4 pokrycia.
9/10 pokrycia. pokrycie całkowite z przerwami.
całkowite pokrycie. niebo niewidoczne.
Pozostałe oznaczenia
N. niż. W. wyż. Wiatr wieje w kierunku strzałki. Ich strzałka oznacza ciszę. Krótkie piórko na strzałce odpowiada sile 1st.B. dłuższe zaś 2 st.B. Ciśnienie w mb. Temperatura w st. Celsjusza.
Front ciepły
Front chłodny
Frontokludowany
Pow. polarne
Pow. zwrotnikowe
Opady
1010
1005
1000
995
990
1025
1030
1020
1015
W
N
LIBRARY OF CONGRESS
APR 1 - 1942
DUPLICATE
EXCHANGE
JUN 30 1936
Library of Congress

Nazwa stacji	23.V. (środa) Rano: JJJ	Cg	wwVhN	DDFWN	BBBTT	Ucjabb	RRRMM	23.V. (środa) Wgnd: JJJ	Cg	wwVhN	DDFWN	BBBTT	Ucjabb	RRRMM	24.V. (czwartek) Rano: JJJ	Cg	wwVhN	DDFWN	BBBTT	Ucjabb	RRRMM	Wgnd: JJJ	Cg	wwVhN	DDFWN	BBBTT	Ucjabb	RRRMM	Stan atmosfery	Uwagi
Gdynia	20	74765	93885	10314	50303			20	01862	93612	11012	50300		00590	50	02754	59626	10910	61303		00470									
Grudziądz	80	81644	61774	13315	50301			80	02643	61615	14612	46303		95160	50	03648	24318	13210	60401		00060									
Bydgoszcz	80	22645	59685	14615	50701			70	02653	59484	15112	46204		96160	70	02655	59615	14109	60301		00050									
Toruń	80	82638	57571	15011	80204			80	02644	57385	14612	46201		01160	81	02645	57476	14109	60302		97060									
Poznań	80	81657	59871	15917	30903			40	01762	61713	16414	31302		97170	50	03648	61618	17707	70301		00040									
Inowr.	66	02764	59415	15017	53301			74	02773	26174	14315	51901		00180	77	02773	57414	15910	73103		93050									
Kołobrzeg	50	13778	28328	17714	60300			00	00790	28010	16814	60300		00180	05	03790	25227	18109	60300		00060									
Berlinek	42	03755	59828	17317	60305			84	02753	24224	17714	60901		92210	27	02762	24314	17715	50103		00060									
Gorzów	87	25744	28278	19115	80207			07	02890	14171	17713	83601		05211	77	01852	22223	19010	60101		97061									
Zielonagóra	62	82556	28378	17712	90703			50	03758	26378	18109	80402		05172	84	02854	28315	17008	70301		00042									
Hala Gąsienic	60	64438	28258	00408	90707			60	67218	32358	99304	90504		11112	50	03757	06127	96602	70602		91012									
Skoroszyce	20	01844	26324	12714	50201			20	02841	61426	13111	43203		92740	50	02841	24307	13208	70901		00030									
Płock	70	02765	59525	13515	40303			06	02790	28375	13713	44402		97160	80	02765	26315	14009	60502		00060									
Warszawa	80	02744	57624	12215	40303			80	02744	26515	12611	66300		01160	80	02747	24417	13309	76301		00040									
Łódź	70	02744	61614	14716	40901			70	01644	63514	15014	40300		93170	80	02744	57515	15908	49301		00040									
Iłża	80	02645	59855	13016	40402			80	01753	24414	13912	69302		06160	50	02757	26517	14510	60001		97030									
Lublin	70	01643	59553	13017	20403			50	02636	61516	14113	40304		01170	70	02644	61514	14410	56300		00050									
Kielce	80	02646	61576	15314	50300			80	02655	26115	15314	40300		02181	70	03648	24218	16310	50102		97050									
Włocławek	90	02755	24475	03412	50803			30	01753	24273	04609	60302		01131	87	02745	26317	05109	76105		00061									
Sandomierz	80	10736	61876	08312	50401			80	25745	61575	09509	50302		91130	83	03735	59618	09307	80300		91040									
Lwów	80	02745	57575	05311	60803			60	01753	24313	XXX10	60301		02140	60	02736	53416	07109	70303		00050									
Grodków	80	25847	59657	06112	50300			80	01855	28525	07111	50405		97140	80	02847	24517	07709	70300		00040									
Tarnopol	90	25745	59475	08913	50303			80	02755	59415	10910	70303		97160	60	03758	59328	10908	80303		97040									
Tarnów	60	62556	57526	06314	50803			30	02554	24214	07511	50501		01151	60	02545	57315	08110	60300		00042									
Przemyśl	80	02655	59885	10315	40401			50	02654	59888	12111	56304		03160	50	02644	22416	12210	63300		02030									
Preisle	60	61538	57658	08113	90706			24	01762	28254	10112	60308		01161	10	01754	24414	10610	60300		00040									
Lesko	40	22763	63513	11014	90603			06	01790	26202	12712	55404		02180	70	01762	57403	13310	65002		00060									
Przemyśl	23	28663	59495	14118	60901			60	02637	24277	15315	60103		01220	70	01664	24214	15513	40901		00080									
Lwów	60	25648	61688	13514	90905			40	03658	28578	14612	80302		94200	74	01663	28434	14911	50901		00040									
Tarnopol	70	25755	24515	11319	60810			60	02655	24315	13813	80303		04201	02	01790	22314	14711	60300		00060									

Spostrzeżenia aerologiczne

Pilotaże

Nazwa stacji	Godz.	200m.	500m.	1000m.	1500m.	2000m.	3000m.	4000m.	5000m.	6000m.	7000m.	Uwagi
Warszawa 23.V	13⁰⁰	WNW14	WNW16	WNW16								
Kraków ---	13⁰⁰	–	WNW8	WNW13								
Poznań ---	13⁰⁰	WNW11	WNW26									
Lwów ---	17⁰⁰	–	NW16	WNW18	WNW18							
Kraków ---	17⁰⁰	–	NW7	NW7								
Poznań ---	17⁰⁰	NW11	NW12									
Kraków 24.V	6⁰⁰	–	WNW6	NW7	NW10	NW12						
Poznań ---	5⁰⁰	NW11	NW9									

Nazwa stacji	Pułapułap	Godzina	Temp.	Wilgotność	[illegible]	[illegible]	[illegible]	[illegible]	[illegible]	[illegible]	[illegible]

Stan atmosfery: w dniu 24.V. (czwartek):

Głęboka i rozległa depresja barometryczna ze środkiem nad Finlandją, ogarnia swym wpływem Szwecję, państwa bałtyckie, częściowo Polskę, oraz całą niemal Rosję. Płytka zniżka barometryczna nad Azją Mniejszą. Pozostałe kraje Europy są pod wpływem wysokiego ciśnienia.

W Polsce: zachmurzenie zmienne, temperatura od 7° do 13°.

Przemidywany przebieg pogody: w dniu 25.V. (piątek):

Pogoda naogół słoneczna o zachmurzeniu umiarkowanem. Dość chłodno. Umiarkowane wiatry zachodnie i północno-zachodnie.

By Transfer
U.S. Weather Bureau
JUN 20 1938

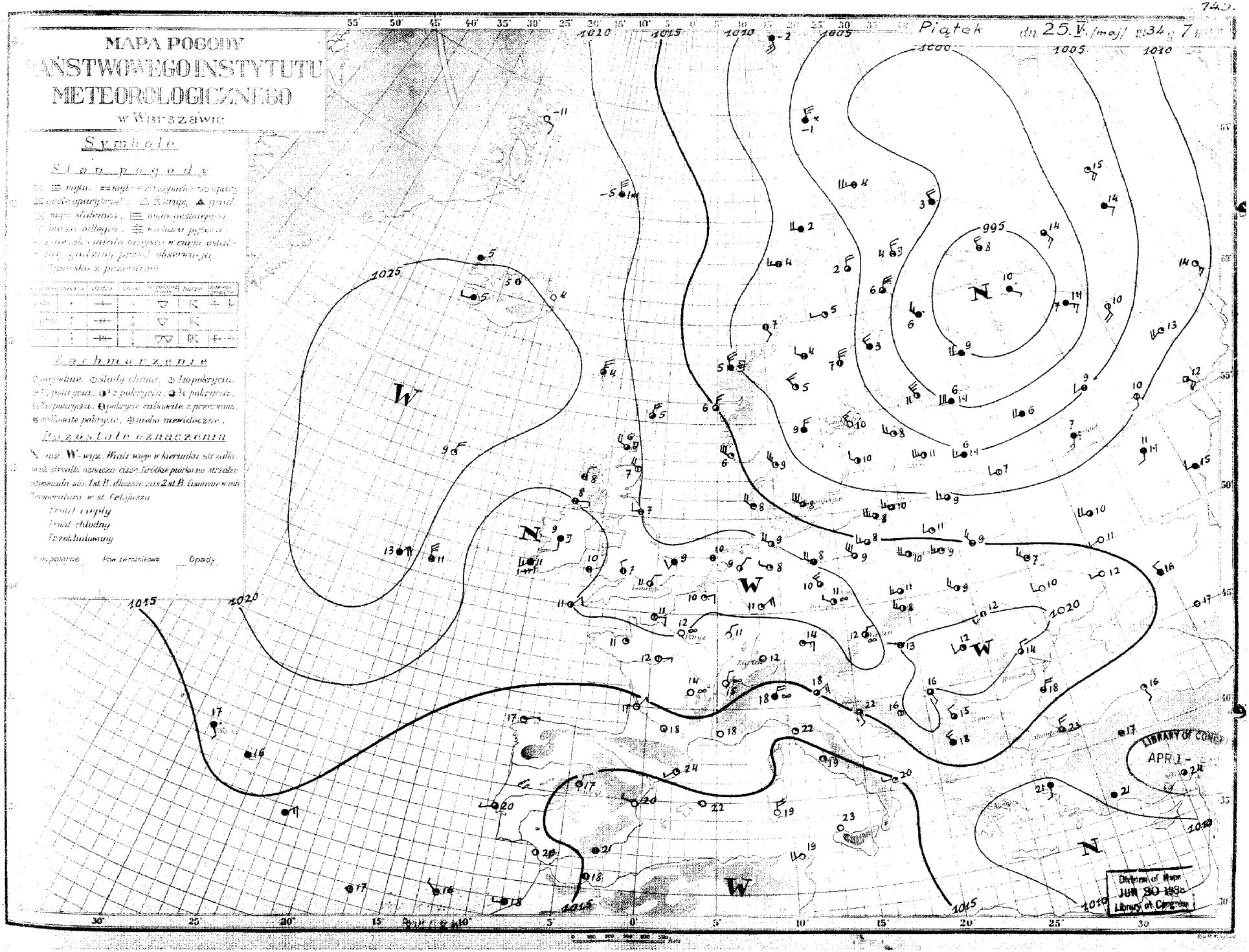
MAPA POGODY
PAŃSTWOWEGO INSTYTUTU
METEOROLOGICZNEGO
w Warszawie
Symbole
Stan pogody
Zachmurzenie
Pozostałe oznaczenia
Front ciepły
Front chłodny
Przekładowany
Pow. polarne
Pow. zwrotnikowe
Opady
Piątek dn. 25.V./maj/ 1934 g. 7
LIBRARY OF CONGRESS
APR 1 -
Division of Maps
JUN 30 1938
Library of Congress

Nazwa stacji	Dn. 24.I. (czwartek) 13gmt. JJJ	C_L	C_M	wwVhN$_L$	DDFWN	BBBTT	UCHabb	Dn. 24.I. (czwartek) 18gmt. C_L	C_M	wwVhN$_L$	DDFWN	BBBTT	UCHabb	RRMME
Gdynia	563	80		81855	93615	21512	50301	26		01862	26514	11941	50402	97390
Grudziądz	568	90		82647	26477	13210	60702	80		01653	24213	13612	40301	02740
Bydgoszcz	560	70		02655	57615	14014	30905	70		01654	59474	14411	30403	00150
Toruń	569	26		02644	26415	13313	30904	80		01654	61414	14001	80303	00150
Poznań	551	50		02745	59715	16413	40801	40		01653	61613	15512	40300	00760
Kalisz	573	71		02773	57414	15814	43900	06		01790	26203	15814	41400	00150
Katowice	109	75		01871	28512	16813	30706	70		01971	28501	17012	40402	00130
Kraków	556	77		02664	59415	16314	33803	43		02763	24214	17012	30403	00140
Cieszyn	78	71		02863	28227	17513	50905	06		02890	22716	18110	70401	91161
Zakopane	561	70		02884	24404	15910	40300	50		02876	20176	18006	70703	97111
Hala Gąsien.	75	50		02755	04125	96703	50001	50		03741	32171	96801	80401	97042
Mława	105	30		02845	14326	17311	53703	30		02845	28276	14008	73204	01721
Płock	106	80		25765	26525	13113	90902	30		61655	26425	14010	60402	97141
Warszawa	552	80		02746	57526	12213	40804	80		01744	28219	12911	60302	00140
Łódź	554	80		02745	59615	15412	30802	10		01753	24313	15111	40501	00130
Dęblin	566	70		02755	59615	13512	30803	40		01755	24413	14511	40303	00140
Lublin	555	20		02634	57614	13613	33801	40		01652	61412	15010	40303	97140
Kielce	559	80		02644	26416	15712	33603	00		00690	26210	16210	30303	00140
Wilno	553	62		61745	24378	06309	71002	10		01742	24412	06911	50403	03121
Suwałki	567	90		70735	59678	09211	68003	81		02753	28474	11309	65304	02110
Lida	571	90		63748	20353	07508	70203	80		02665	28155	09507	80304	03114
Grodno	76	90		61748	24478	07109	70301	04		01890	22374	09106	80301	02131
Białystok	570	60		61653	28378	10909	70005	60		25658	28278	11401	70801	04141
Lesna	103	60		27543	61375	08111	60201	40		02655	32275	10108	70204	03131
Brześć n/B.	565	80		88645	24378	11711	56703	50		02645	28378	13303	75302	04130
Pińsk	562	81		25745	28478	10110	60702	10		02753	24376	11901	78303	03121
Łuck	574	29		02763	62325	12313	66801	26		01752	28173	13510	60403	97140
Przemyśl	79	20		02665	59420	15313	30901	44		01653	28313	15911	50403	00150
Lwów	558	90		02755	61575	13712	50802	13		01762	28203	14910	60303	00130
Tarnopol	557	90		02645	24525	11912	40803	40		01762	24212	14510	40304	00140

Nazwa stacji	Dn. 25.I. (piątek) 7gmt. JJJ	C_L	C_M	wwVhN$_L$	DDFWN	BBBTT	UCHabb	RRMME	Szata śnieżna	Stan lotniska	Uwagi
	563	81		23755	24513	12308	70304	97380			
	568	80		02643	24313	14710	70300	00030			
	560	70		02653	24313	15408	60301	00040			
	569	80		02647	22301	15009	60901	00040			
	551	50		02755	61613	17209	70302	00010			
	573	71		01773	24304	16610	76300	00040			
	109	72		03766	24418	19009	60300	00020			
	556	70		02762	20315	19511	65303	00040			
	78	37		02854	14117	19811	60102	91041			
	561	70		01983	24314	19008	55102	00011			
	75	70		01753	18204	98002	41105	02522			
	105	24		01844	12203	15110	70701	01501			
	106	20		01764	22204	15510	60300	97040			
	552	80		02744	24414	15310	60003	91020			
	554	70		01744	24404	17310	50903	00020			
	566	50		02755	24505	16711	50601	97040			
	555	70		01672	24402	17310	50300	00040			
	559	70		02653	24214	17910	45101	00020			
	553	71		02745	24315	20309	61104	00031			
	572	50		02745	57415	12808	70203	00020			
	571	70		02755	24415	11809	60302	00010			
	76	80		01853	22313	12310	70301	00010			
	570	70		01763	22213	13411	60802	00031			
	103	90		02655	24215	12709	70303	00001			
	565	70		01653	24303	15509	60301	XXXXX			
	562	23		02765	28317	15309	60306	00020			
	574	14		01761	57402	16411	50105	00030			
	79	43		02653	57415	19811	56205	00030			
	558	70		02764	59304	18109	56304	00000			
	557	70		01752	24302	18310	50203	00010			

Spostrzeżenia aerologiczne

Pilotaże

Nazwa stacji	Godz.	200m.	500m.	1000m.	1500m.	2000m.	3000m.	4000m.	5000m.	6000m.	7000m.	Uwagi
Lwów 24.I	17⁰⁰	–	WNW$_{10}$	WNW$_{12}$	WNW$_{12}$	WNW$_{13}$	WNW$_{16}$					
Poznań –"–	17⁰⁰	WNW$_9$	WNW$_8$	WNW$_8$								
Kraków –"–	17⁰⁰	–	W$_6$	WNW$_7$	WNW$_9$	WNW$_8$						
Warszawa 25.I	6⁰⁰	W$_9$	NW$_{12}$	NW$_9$	WNW$_9$	WNW$_{15}$						
Lwów –"–	6⁰⁰	–	WNW$_{13}$	W$_{12}$	WNW$_9$	WNW$_{10}$						
Poznań –"–	5⁰⁰	W$_8$	W$_{12}$	W$_{12}$								
Kraków –"–	6⁰⁰	–	W$_9$	W$_8$	WNW$_8$	WNW$_{10}$	WNW$_{11}$					

Sondaże

Nazwa stacji	Wysokość m	Ciśnienie mb	Temp. C	Wilgotn. %	Nazwa stacji	Wysokość m	Ciśnienie mb	Temp. C	Wilgotn. %	Uwagi

Stan atmosfery: w dniu 25.I. (piątek):

Głęboka depresja ze środkiem nad morzem Białem pokrywa w dalszym ciągu całą niemal Rosję, państwa bałtyckie i skandynawskie, płytka nad wschodnią częścią morza Śródziemnego. Zatoka niskiego ciśnienia utworzyła się nad Irlandją. Pozostały obszar Europy znajduje się pod wpływem wysokiego ciśnienia. W Polsce na wybrzeżu przelotny deszcz, pozatem pogoda słoneczna o charakterze umiarkowanem. Temperatura 7° do 16°.

Przewidywany przebieg pogody: w dniu 26.I. (sobota):

Dość pogodnie lub pogodnie i nieco cieplej przy słabych, na północy jeszcze umiarkowanych wiatrach z kierunków zachodnich.

By Transfer
U. S. Weather Bureau
JUN 20 1938

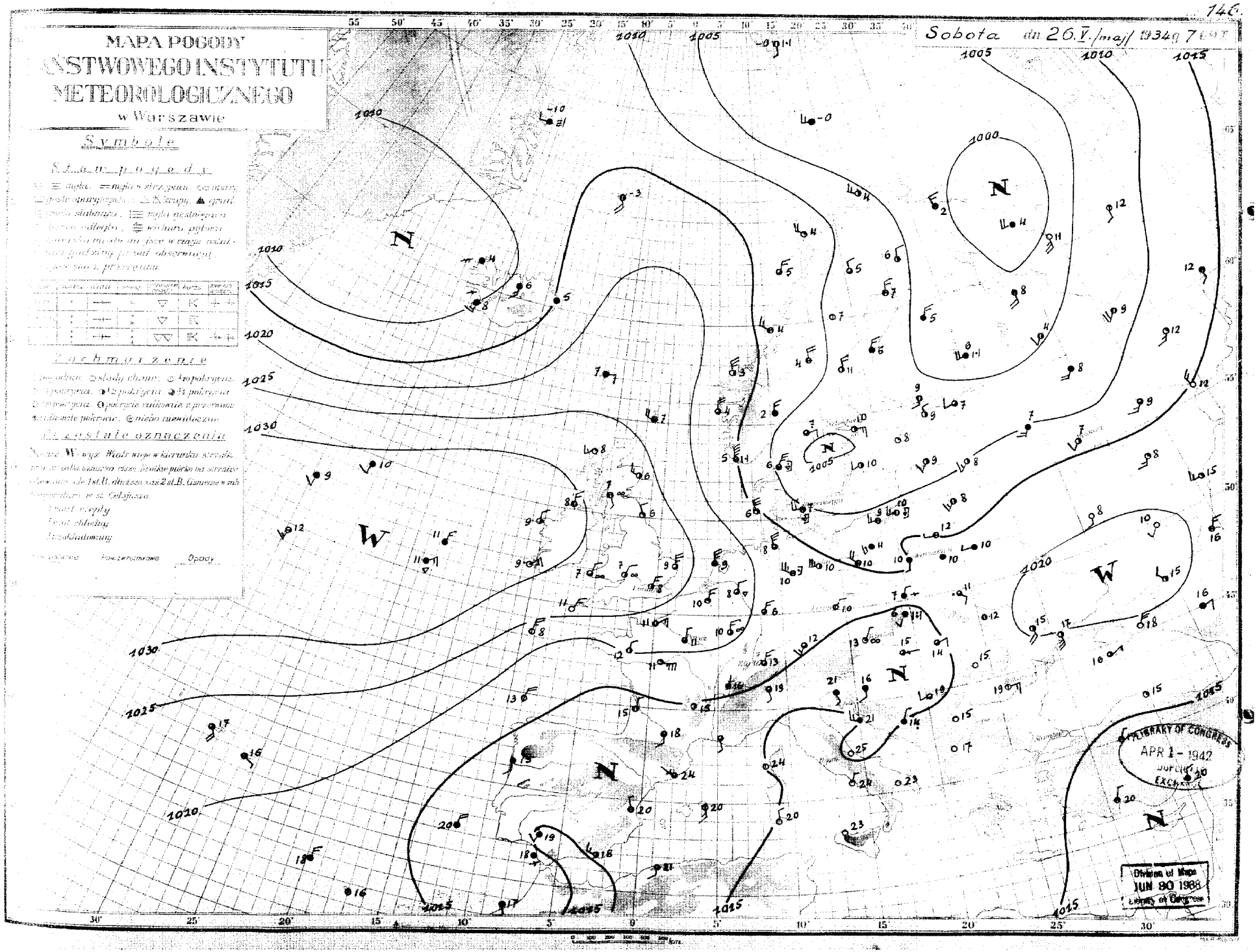
MAPA POGODY
ŃSTWOWEGO INSTYTUTU
METEOROLOGICZNEGO
w Warszawie
Sobota dn. 26.V./maj/ 1934 g 7 GMT
Symbole
Stan pogody
Zachmurzenie
Przestałe oznaczenia
Front ciepły
Front chłodny
Opady
N
W
1000
1005
1010
1015
1020
1025
1030
LIBRARY OF CONGRESS
APR 1 - 1942
Division of Maps
JUN 30 1938
Library of Congress

Nazwa stacji	Dn. 25.V. /piątek/ 13gmt.						Dn. 25.V. /piątek/ 18gmt.						Dn. 26.V. /sobota/ 7gmt.						Szata śnieżna	Stan lotnisko	Uwagi
	J.J.J	$C_L C_M$	wwVhN$_L$	DDFWN	BBBTT	UCnabb	$C_L C_M$	wwVhN$_L$	DDFWN	BBBTT	UCnabb	RRMME	J.J.J	$C_L C_M$	wwVhN$_L$	DDFWN	BBBTT	UCnabb	RRmmL			
Gdynia	562	30	14855	91515	12011	50501	20	01863	57573	12611	50401	93380	563	82	02764	22310	12309	51801	00270			
Grudziądz	565	80	02647	57611	15010	50402	40	01653	26413	15111	40302	92230	568	62	03653	18228	13410	50802	00010			
Bydgoszcz	567	80	02755	55615	15112	60301	70	02653	26314	15512	39205	97130	560	52	03654	18328	13711	40804	00020			
Toruń	569	80	81746	59476	14912	30401	40	02645	28375	15012	30401	97140	569	07	03690	22128	14111	50804	00500			
Poznań	561	80	02746	61626	17113	40300	41	02752	28316	16412	50300	00140	561	52	02745	26427	14910	60303	00050			
Kalisz	573	46	02773	57414	15914	51901	01	01730	26103	15912	62301	00140	573	76	02774	53515	14410	63300	00050			
Katowice	109	71	03875	22417	16714	40809	12	03872	24018	16712	40402	00250	109	60	64538	04358	14905	90806	02051			
Kraków	556	14	02863	24214	17514	40811	80	02846	22176	17011	70601	01150	556	62	52635	04258	15907	80703	01061			
Cieszyn	78	87	02854	20217	17017	48708	07	02890	00077	17012	68605	01181	78	02	22790	04255	15807	80400	97071			
Zakopane	561	46	02884	30315	16811	50602	46	02884	20215	17008	70302	00121	561	67	63665	18118	14306	80706	01022			
Hala Gąsien.	76	50	02756	04326	97904	50903	50	02757	04127	98004	60300	00060	76	60	62648	18328	95005	70603	95021			
Mława	105	30	02846	26426	14710	40701	36	02844	26274	15110	60202	96121	105	17	02841	22128	15509	60701	00570			
Płock	106	80	02765	24475	14912	30400	06	02790	24225	15211	45300	00130	106									
Warszawa	552	80	01745	59475	13814	40805	44	01753	26414	14710	55303	93150	552	01	03790	16728	14610	56901	00020			
Łódź	554	80	02745	57615	15914	30601	01	02775	26415	16310	44502	00150	554	50	03738	20328	15809	60601	00040			
Dęblin	566	80	03755	55415	15513	30803	41	01752	26313	16111	40300	97150	566	02	03790	24128	16209	60300	00030			
Lublin	557	20	02644	53614	16414	30803	40	01662	26412	16011	43300	00150	557	50	03638	26228	17208	60300	00040			
Kielce	563	80	81756	24216	16214	30602	40	02754	26216	16112	35300	97150	563	60	62538	00058	17305	60901	95051			
Wilno	553	84	91645	24597	11401	8X401	6X	81636	22217	11306	9X401	01132	553	5X	02756	20316	11808	7X301	00030			
Suwałki	567	94	10735	57585	12411	58204	44	25753	24274	13506	90202	03121	567	10	02753	57416	14009	17301	94021			
Lida	577	82	02745	24156	12209	70402	80	02765	24155	12307	50300	02124	577	70	02754	20315	13409	76300	00010			
Grodno	78	80	02875	26615	11011	50301	86	02864	26324	12107	80303	94141	78	10	01872	22304	12710	62301	00020			
Białystok	579	60	27657	22277	13908	70003	70	01764	24214	14108	80303	05141	579	00	02790	24117	14712	52301	00021			
Lesna	558	90	02655	97275	12114	40802	50	02658	24228	13308	70303	97151	558	10	02654	16205	14710	58101	00010			
Brześć n/B	565	80	81655	59455	15012	40903	80	02655	22155	15010	60402	97130	565	00	03690	00028	16110	66301	00020			
Pińsk	562	20	10775	28476	14512	41300	86	02754	28215	15310	50203	97140	562	11	03763	22118	16110	40000	01030			
Łuck	574	10	01762	61403	15915	36902	46	01763	24204	16411	50401	00250	574	04	01790	16113	16412	52901	00050			
Przemyśl	79	80	02645	55326	17815	36904	60	02645	28177	18311	66001	97160	79	53	02653	26145	16712	76803	91080			
Lwów	558	27	02744	63425	16914	55301	90	25648	28478	17811	80404	97140	558	73	02764	10125	15811	85804	94060			
Tarnopol	557	90	02745	24328	17414	30802	50	01653	20203	17812	60300	00150	557	02	02790	20126	16711	70803	01070			

Spostrzeżenia aerologiczne

Pilotaże

Nazwa stacji	Godz.	200m	500m	1000m	1500m	2000m	3000m	4000m	5000m	6000m	7000m	Uwagi
Kraków 25	13^{00}	—	WSW$_7$	W$_{11}$	W8	W8						
Warszawa —"—	17^{00}	WNW$_9$	WNW$_8$	WNW8	W$_{17}$	W$_{18}$	W$_{10}$	W9				
Lwów —"—	17^{00}	—	W$_1$	W8	W9	W$_{14}$	W$_{17}$					
Poznań —"—	17^{00}	WNW$_6$	WNW$_9$	WNW$_{11}$								
Kraków —"—	17^{00}	—	W5	W7	W9	W$_{11}$						
Warszawa 26	6^{00}	WSW$_2$	W2	W4	NW5	WNW$_3$	WNW8					
Jabłonna —"—	7^{00}	SSW$_3$	SSW$_4$	WSW$_3$	WNW$_6$	WNW$_4$	W6					
Gdynia —"—	7^{00}	W7	WSW$_7$	WSW8	WSW$_{10}$	W10						
Wilno —"—	7^{00}	WSW8	W9	W8								
Poznań —"—	5^{00}	WSW$_4$	WSW5	WSW$_7$	SW6							
Dęblin —"—	6^{00}	SW$_1$	NW$_1$	W5	NW6	W5						

Sondaże

Nazwa stacji	Wysokość	Ciśnienie	Temp.	Wilgot.	Nazwa stacji	Wysokość	Ciśnienie	Temp.	Wilgot.	Uwagi

Stan atmosfery: w dniu 26.V. /sobota/:

Rozległa i dość głęboka depresja ze środkami nad morzem Białem i Skandynawją południową ogarnia swym wpływem północną połowę Rosji, państwa bałtyckie, Bałtyk i znaczną część Skandynawji. Płytka depresja nad Islandją, druga nad Węgrami, Alpami i Europą południowo-zachodnią. Wysokie ciśnienie pokrywa Europę zachodnią, częściowo środkową, oraz Rosję południową.

W Polsce: naogół dość pogodnie, na połudn.-zach. miejscami deszcz. Temp. 6 do 15°.

Przewidywany przebieg pogody: w dniu 27.V. /niedziela/:

Pogoda o zachmurzeniu zmiennem z przelotnemi opadami. Temperatura bez zmian. Umiarkowane i porywiste wiatry zachodnie i północno-zachodnie.

By Transfer
U. S. Weather Bureau
JUN 30 1938

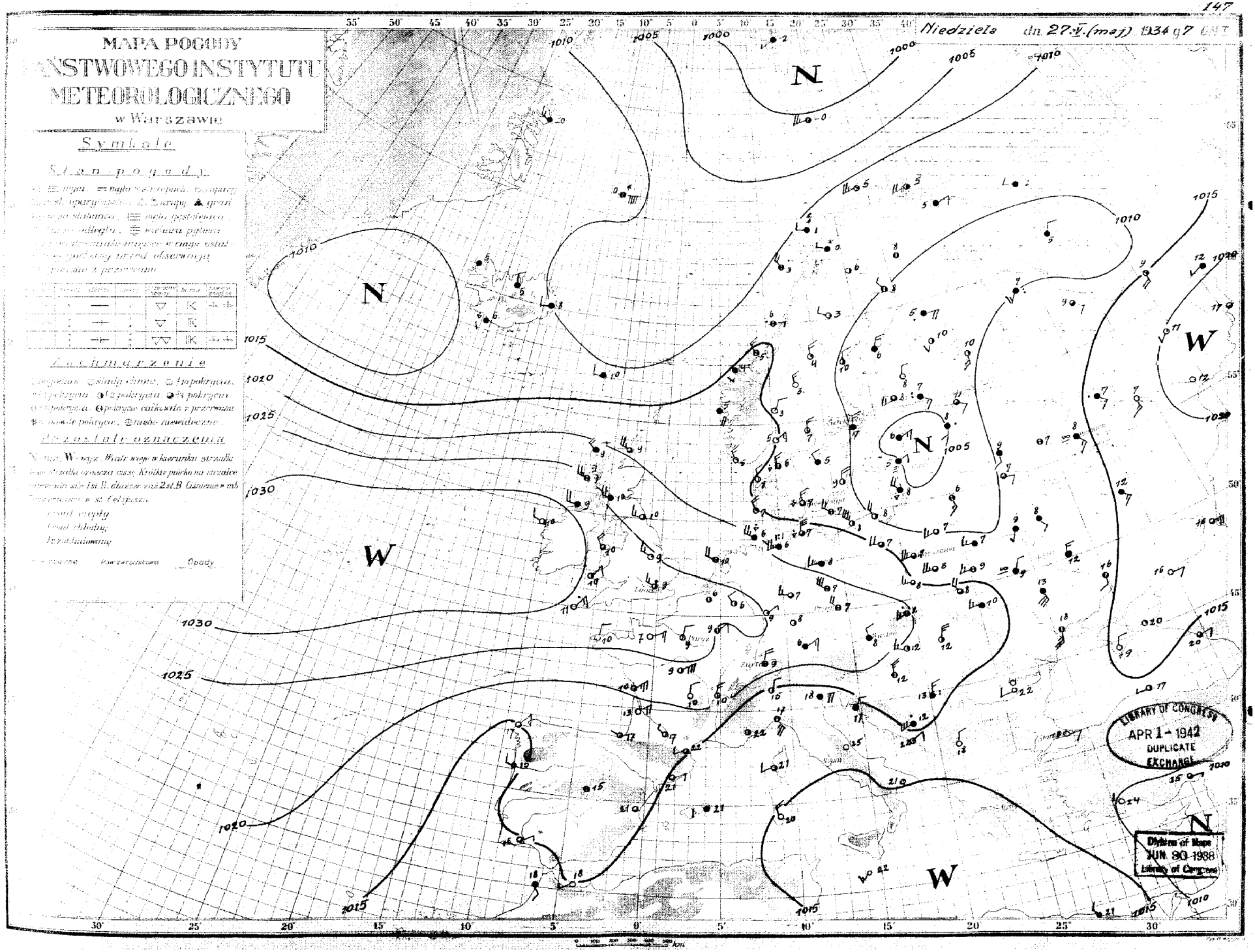
MAPA POGODY
PAŃSTWOWEGO INSTYTUTU
METEOROLOGICZNEGO
w Warszawie
Niedziela dn. 27.V.(maj) 1934 g 7 GMT
Symbole
Stan pogody
Zachmurzenie
Pozostałe oznaczenia
N
W
1000
1005
1010
1015
1020
1025
1030
LIBRARY OF CONGRESS
APR 1 - 1942
DUPLICATE
EXCHANGE
Division of Maps
JUN 30 1938
Library of Congress

Nazwa stacji		Dn. 26.V (sobota) 13gmt							Dn. 26.V (sobota) 18gmt							Dn. 27.V (niedziela) 7gmt							Szrda śnieżna	Stan lotniska	Uwagi
		JJJ	CLCM	wwVhNL	DDFWN	BBBTT	UCnabb	RRMME	CLCM	wwVhNL	DDFWN	BBBTT	UCnabb	RRMME		JJJ	CLCM	wwVhNL	DDFWN	BBBTT	UCnabb	RRMME			
Gdynia	562	80	88865	59495	18309	80503	30	04865	24415	09604	60803	02390	563	30	31865	31865	51575	03809	70307				
Grudziądz	568	80	15646	53617	11513	60809	38	25642	20164	11410	70904	05130	568	60	53648	57658	12706	80307	97048				
Bydgoszcz	560	60	62653	55558	12312	60404	73	02654	26115	12609	50207	04150	560	83	02644	57415	13707	70305	00020				
Toruń	569	80	29645	22376	12410	96803	81	02644	22276	11809	96704	06131	569	83	02655	24416	18706	80203	00021				
Poznań	551	82	20746	20498	13809	90906	87	02754	59675	14010	40300	02130	551	41	01753	56603	16407	51303	02010				
Kalisz	573	66	02794	18316	13611	68402	66	02664	24115	13609	84400	03122	573	14	01773	57514	75907	72306	00031				
Katowice	109	50	03758	16128	15209	98804	92	01761	23114	15410	70300	95120	109	82	03864	28508	18906	50302	00030				
Kraków	556	50	03741	12158	16308	80802	45	02753	00014	15510	70501	04107	556	82	02754	57475	18708	50305	01050				
Cieszyn	78	87	02753	23157	15913	98300	09	02790	00016	15411	76300	02141	78	09	02890	28215	20207	56204	95057				
Zakopane	561	50	02756	06276	13110	80103	51	03754	06128	15907	90104	01137	561	80	10655	20317	20202	86304	00021				
Huta Gąsien	75	61	02546	16326	95907	60001	58	03608	04278	96502	90302	02081	75	—	—	—	—	—	—				
Mława	105	62	25846	13328	13811	50901	52	26846	24218	12410	90702	96131	105	50	03848	57428	11905	80001	00011				
Płock	106	62	10744	22398	13310	60801	50	25947	22257	12807	90403	02141	106	50	03648	24318	13007	60300	00031				
Warszawa	552	80	03768	22328	12911	50806	32	28745	24258	12709	80803	91140	552	80	02745	22515	12907	70301	95020				
Łódź	554	70	02745	18315	14413	40603	60	62538	24328	14307	90405	01130	554	70	02745	57605	15709	60301	00040				
Dęblin	566	77	02754	16322	14712	50806	51	03755	20328	13909	70802	00120	566	50	02745	57605	14608	40303	00040				
Lublin	555	50	03638	10278	16309	70802	50	02654	22315	14308	75603	97110	555	80	02635	57515	14608	56302	00040				
Kielce	559	82	03647	20058	15908	60605	51	02654	10117	14908	78606	03101	559	81	02644	24315	16608	42103	94041				
Wilno	553	70	01854	24424	10614	31602	61	01635	16314	10410	68901	97141	553	98	88647	16377	07006	88501	01051				
Suwałki	567	84	25934	53568	12311	60305	68	03735	53478	11110	78600	01131	567	80	03737	55527	09206	80702	02030				
Lida	571	80	02745	53595	12113	40806	53	01754	26114	10510	70805	97140	571	90	02745	20355	07907	70803	01030				
Grodno	76	80	02855	22325	10914	40506	06	02890	22325	08910	60603	97150	76	80	03878	22437	07807	80301	00040				
Białystok	570	10	02754	21246	12615	31808	09	02790	20127	11511	50803	00150	570	80	02765	22325	10507	70500	94041				
Leszno	103	40	02665	16225	12314	40805	00	11690	00024	11411	68802	00110	103	90	25548	55258	00807	80803	03030				
Brześć n. B.	565	90	02664	16216	15414	36809	50	03658	12228	13409	60601	00140	565	80	02645	59515	12907	60302	01040				
Pińsk	562	71	03754	22181	14513	30407	09	02790	18228	13109	67802	00140	562	66	03735	26328	11707	70402	00050				
Łuck	574	60	62655	04228	16509	90901	07	03690	04221	13109	90301	01150	574	50	02757	57327	14609	70103	97040				
Przemyśl	29	60	02628	63358	16407	90400	60	03621	28258	15408	90101	85141	29	80	02645	61316	16709	66103	00051				
Lwów	558	50	81638	02398	14508	90701	60	03638	32178	14108	98401	02130	558	90	02735	28425	16208	60705	00040				
Tarnopol	557	50	03768	16128	11815	59807	50	03658	02128	13110	80303	01161	557	50	03758	24328	15407	80304	02060				

Spostrzeżenia aerologiczne

Pilotaże

Nazwa stacji	Godz.	200m	500m	1000m	1500m	2000m	3000m	4000m	5000m	6000m	7000m	Uwagi
Lwów dn. 26.V	13⁰⁰	—	ESE6									
Kraków "	13⁰⁰	—	ESE3									
Białystok "	13⁰⁰	SW3	SW2	SW4	SW4	WNW6	WSW6					
Warszawa "	17⁰⁰	SSW4	SW4									
Kraków "	17⁰⁰	—	SW3	W7								
Poznań "	17⁰⁰	WNW8	WNW10									
Lwów dn. 27	6⁰⁰	—	NW15	WNW12								
Gdynia "	7⁰⁰	WNW9	NW14	NW12								
Kraków "	6⁰⁰	—	WNW10	WNW10	WNW10	W13						
Poznań "	5⁰⁰	WNW13	WNW6									

Sondaże

Nazwa stacji	Wysokość m	Ciśnienie mb	Temp °C	Wilgotn.	Nazwa stacji	Wysokość m	Ciśnienie mb	Temp °C	Wilgotn.	Uwagi

Stan atmosfery: w dniu 27 maja.

Obszerna depresja zalega Islandję, m. Norweskie i p. lodowały. Drugorzędna depresja ze środkiem nad zat. Rygską ogarnia Polskę i [illegible] nadbałtyckie oraz Rosję północną. Obszar wysokiego ciśnienia leży nad Rosją środkową, drugi nadciąga z nad Atlantyku, ogarniając Anglję i Francję. W Polsce: zachmurzenie zmienne z przel. deszczami. Temp. od 5° do 9°.

Przewidywany przebieg pogody: w dniu 28 maja.

Zachmurzenie zmienne, miejscami z przelotnym deszczem. Chłodno. Umiarkowane wiatry północne zachodnie i zachodnie.

By Transfer
U.S. Weather Bureau
JUN 20 1998

748

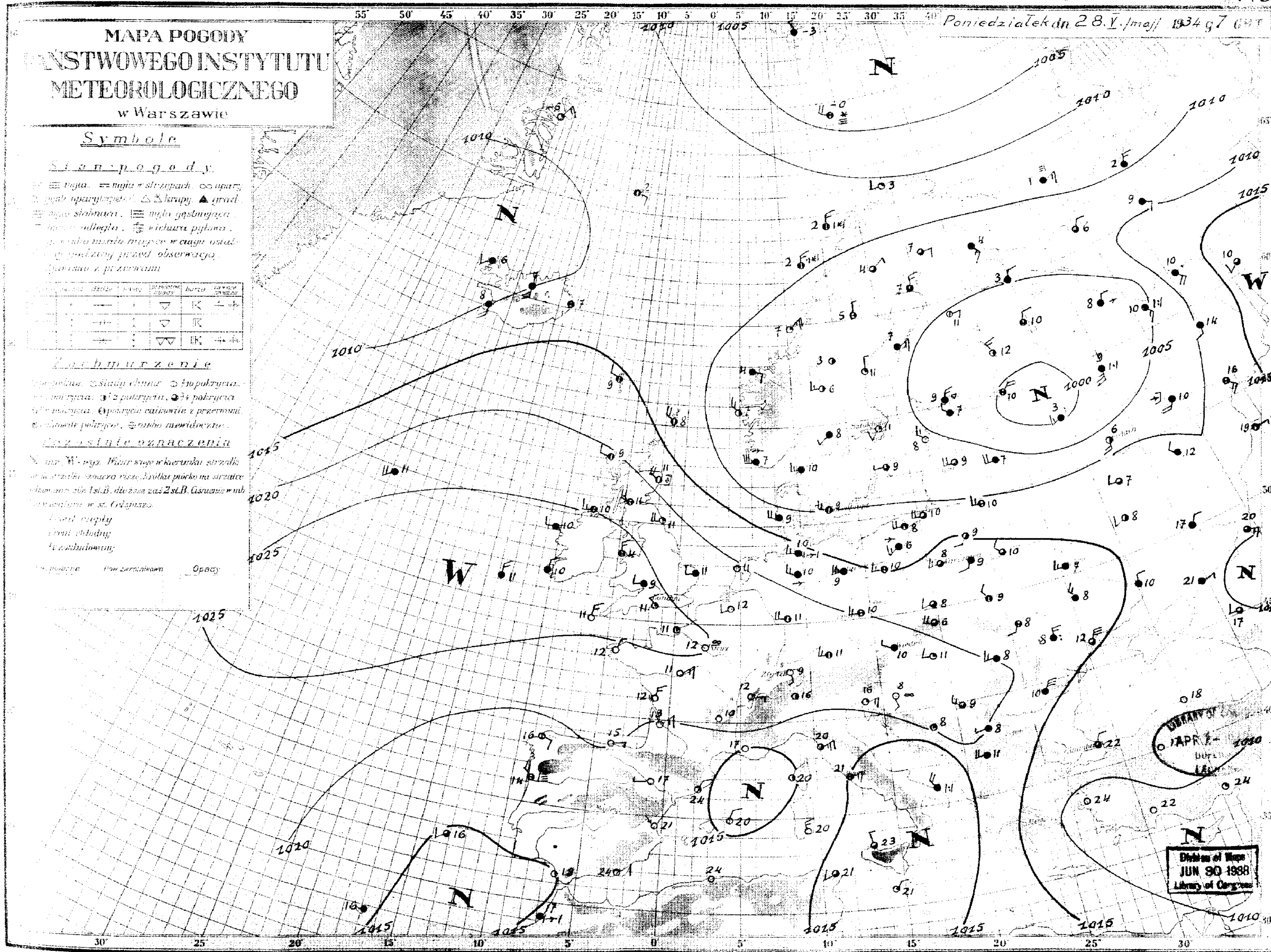

MAPA POGODY
PAŃSTWOWEGO INSTYTUTU METEOROLOGICZNEGO
w Warszawie
Symbole
Stan pogody
Zachmurzenie
Pozostałe oznaczenia
Poniedziałek dn 28.V.(maj) 1934 g 7 GMT

Nazwa stacji	Dn 27.V. /niedziela/ 13gmt.					Dn 27.V. /niedziela/ 18gmt.					Dn 28.V. /poniedziałek/ 7gmt.					Szata śnieżna	Stan lotniska	Uwagi
	JJJ	CLCM wwVhNL	DDFWN	BBBTT	UCpabb	CLCM wwVhNL	DDFWN	BBBTT	UCpabb	RRMME	JJJ	CLCM wwVhNL	DDFWN	BBBTT	UCpabb	RRmmE			
Gdynia	562	80 02855	63515	12610	50307	10 01863	28313	13910	50305	00380	563	93 03806	22417	10908	60806	00280			
Grudziądz	566	80 27647	61477	14108	70307	43 02654	24175	15371	60303	03120	568	60 50548	20328	13707	80803	00020			
Bydgoszcz	[illegible]	80 02745	59685	14113	30300	70 02654	28114	15509	70101	01140	569	50 52538	18358	13606	80809	96021			
Toruń	569	52 03645	57428	13712	70301	53 02644	22174	15309	80303	01131	569	62 62644	20228	14308	80604	97001			
Poznań	557	80 81747	61877	16610	50301	71 01743	57624	17010	60300	07130	557	60 03638	22558	15008	90806	01021			
Kalisz	573	66 02764	59415	16410	63301	66 02774	24215	16410	73300	01111	573	87 02664	53415	15509	78300	00040			
Katowice	109	81 02864	26526	18710	42902						109	80 02756	24216	18908	70300	92030			
Kraków	556	80 02865	57416	18910	30901	05 01890	24374	18009	50300	97120	556	80 02655	20175	19008	80300	92030			
Cieszyn	78	70 02965	22216	19711	46300	04 01990	26272	19708	71103	92141	79	07 02890	18116	19810	63201	92031			
Zakopane	561	50 02866	28326	18106	50300	70 02876	22116	19704	60401	00082	561	40 02765	24415	18706	70102	00500			
Huta Gąsien	75										75	60 26748	32228	96457	70402	97531			
Mława	105	60 62847	24277	13706	80204	56 02842	26275	15306	82203	03091	105	25 02844	22226	14908	76902	00511			
Płock	106	06 70790	26428	13611	30302	86 81654	28477	15507	70406	92131	106	74 02654	20175	14709	70904	02031			
Warszawa	552	80 03748	57528	13311	40501	60 61745	26475	14608	70306	97130	552	46 02454	22315	15008	80801	92010			
Łódź	554	70 02745	55315	15713	20901	53 02744	24455	16807	70400	02130	554	70 02745	55515	16308	70804	00020			
Deblin	566	50 03748	26628	15510	40302	50 02745	57625	14110	40802	97130	566	51 02745	22205	16509	60300	00010			
Lublin	[illegible]	70 02655	57615	15310	40900	76 01653	54313	15910	40302	00130	[illegible]	73 02645	22316	17010	50300	00030			
Kielce	559	82 02645	24216	17410	30102	82 81644	28253	18305	90403	97111	559	80 02644	24215	17708	64300	02041			
Wilno	[illegible]	9x 10745	22425	05711	5x701	10 02743	24325	09507	75104	01111	553	15 02742	24307	10710	56101	01041			
Suwałki	[illegible]	91 62735	61577	10108	73403	96 62734	61574	12206	80203	94090	[illegible]	70 02747	20417	13608	80103	02011			
Lida	[illegible]	80 02744	53574	07809	70300	30 01743	20353	09706	80300	91100	[illegible]	10 01754	55514	12709	60300	00020			
Grodno	75	80 02845	26427	08308	78305	80 01844	24314	09707	90304	96101	75	10 01864	22304	12309	60300	02011			
Białystok	570	50 02765	22375	12108	80302	90 27757	26277	13005	90304	05111	570	10 01762	18214	14509	71304	91001			
Leszno	103	90 25555	57375	09310	60701	80 02655	16275	11007	80203	05111	103	80 00654	20204	13809	60302	00020			
Brześć n/B	565	80 27648	57678	13310	50300	20 02653	24214	14307	76901	91110	565	40 03645	18218	16109	66300	00040			
Pińsk	562	70 02756	59676	11811	30802	76 02754	59415	13409	61403	92130	562	10 02763	28215	15920	48300	00010			
Łuck	574	10 01783	59573	14612	45300	16 01761	24304	15509	59402	00130	574	10 01754	24204	16809	70101	00020			
Przemyśl	79	70 02655	59425	18710	33901	04 01680	26113	18309	50101	00110	79	60 02631	57317	18909	60401	00020			
Lwów	558	80 02744	61615	16210	44301	47 02743	28424	17008	50302	00110	558	80 02756	30216	17709	60300	00521			
Tarnopol	557	50 02754	24314	16111	40102	50 01754	24214	16709	40303	00110	557	00 00790	24200	17908	60300	00510			

Spostrzeżenia aerologiczne

Pilotaże

Nazwa stacji	Gdańsk	200m.	500m.	1000m.	1500m.	2000m.	3000m.	4000m.	5000m.	6000m.	7000m.	Uwagi
Poznań 27.V	47⁰⁰	W7	W8									
Lwów 28.V	6⁰⁰	–	WNW6	WNW7	WNW8	WNW11						
Gdynia –"–	7⁰⁰	WSW11	SW9	SW8	SSW7	W7						
Królewiec –"–	7⁰⁰	W8	W11									
Ułanbator –"–	6⁰⁰	–	WSW8	W9	WNW9							
Lublin –"–	6⁰⁰	–	W4	W9	W5	W5	W6					

Nazwa stacji	Wysokość m	Ciśnienie mb	Temp °C	Wilgotn %	Nazwa stacji	Wysokość m	Ciśnienie mb	Temp °C	Wilgotn %

Stan atmosfery: w dniu 28.V. /poniedz./:

Obszerna depresja ze środkiem nad Rosją centralną ogarnia swym wpływem kraje skandynawskie, nadbałtyckie, Niemcy, Polskę i Rosję zachodnią, środkową i południową. Szereg drugorzędnych depresyj przesuwa się nad morzem Śródziemnem. Obszar wysokiego ciśnienia z nad Anglji sięga klinem ponad Francję kraje alpejskie i Węgry.

W Polsce zachmurzenie zmienne z przelotnemi opadami.

Temperatura od 8° do 10°.

Przewidywany przebieg pogody: w dniu 29.V. /wtorek/:

Chmurno i mglisto, miejscami drobny deszcz. Nieco cieplej. Umiarkowane wiatry zachodnie.

By Transfer
U.S. Weather Bureau
JUN 20 1938

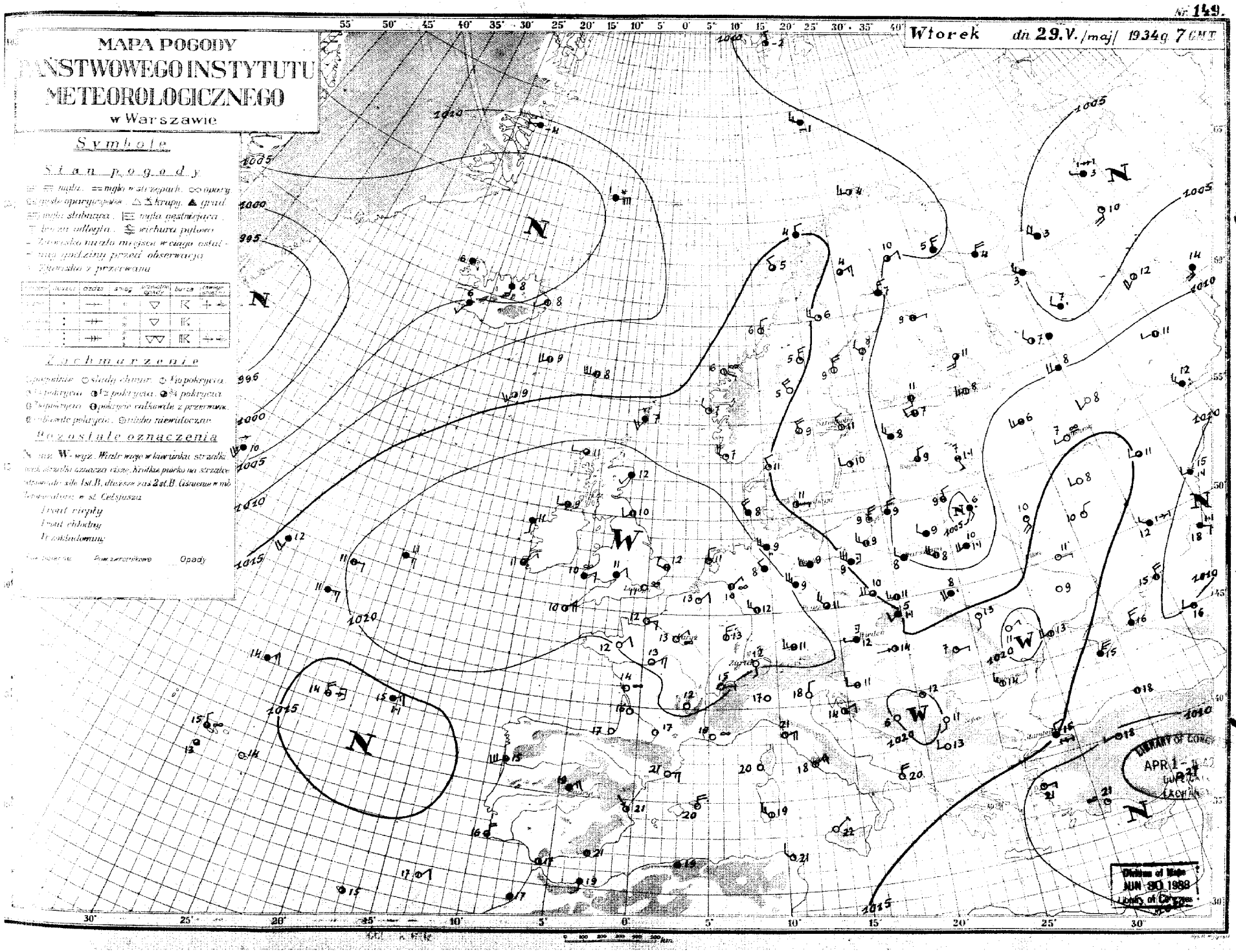
Nr. 149.
Wtorek dn. 29.V./maj/ 1934 g. 7 GMT
MAPA POGODY
PAŃSTWOWEGO INSTYTUTU
METEOROLOGICZNEGO
w Warszawie
Symbole
Stan pogody
Zachmurzenie
Pozostałe oznaczenia
Front ciepły
Front chłodny
Opady
Division of Maps
JUN 30 1938
Library of Congress

Nazwa stacji	Dn. 29.V. /poniedziałek/ 18 gmt.						Dn. 28.V. /poniedziałek/ 7 gmt.						Dn. 29.V. /wtorek/ 7 gmt.						Stan barom.	Stan latnisko.	Uwagi
	J.J.J.C.C	wwVbN	DDFWN	BBBTT	UUgabb	RRRMMS	J.J.J.C.C	wwVbN	DDFWN	BBBTT	UUgabb	RRRMMS	J.J.J.C.C	wwVbN	DDFWN	BBBTT	UUgabb	RRRMMS			
Gdynia	30	02756	12216	08209	80807		90	62758	28278	08609	80804	03172	70	01863	33513	11809	60313	01281			
Gołdapiwo	90	15648	53558	10913	60310		60	52548	20358	08409	80304	06741	60	21648	30148	11909	80312	08031			
Bydgoszcz	80	02846	57456	09610	80813		60	62538	20358	09010	90808	07131	83	02635	28356	12209	90302	09071			
Toruń	87	02643	22353	10711	70811		67	61645	20258	09210	80803	05131	60	61638	30258	11408	90311	05081			
Poznań	60	63538	59558	13111	70802		60	63638	57658	11311	90805	02131	62	22636	59658	14409	80309	03061			
Tczew	66	62563	22258	14310	80803		66	61465	20358	11011	80807	95122	87	02664	59425	12710	70304	03082			
Katowice	80	03758	24328	16712	50810		82	03756	22228	15411	60802	00130	80	02855	61515	14905	60403	03080			
Tarnów	82	03765	24328	17512	50705		80	02664	20375	15312	60603	97120	80	02746	24326	14711	60307	01090			
Cieszyn	37	02853	18328	17314	50705		03	02890	18278	16612	60702	97161	37	02853	20158	17008	90209	03081			
Zakopane	40	02875	22375	17010	50902		63	03875	22277	16708	60300	00110	50	61548	20258	15705	90403	06052			
Baltyńsko	50	02857	08227	97603	50030		50	02757	18227	96803	60802	00040	60	74308	02268	94300	90400	07503			
Mława	60	61738	20358	11908	90708		60	61738	24358	08508	80705	06112	61	25735	28228	10608	90410	07062			
Płock	60	22648	20258	12409	90807		62	25645	24178	09510	90803	06111	62	03645	26278	10409	90309	00081			
Warszawa	60	61638	20478	11911	70810		60	25638	20478	09810	80805	02122	60	62638	28258	09108	90307	11072			
Łódź	80	02747	53517	14411	80804		90	61538	20478	11910	80707	93120	90	03738	57628	11809	80305	00070			
Dęblin	80	03748	20478	14512	40803		80	62627	22357	12710	80802	06161	60	03738	22428	10310	70303	03080			
Lublin	76	02645	57426	15313	30807		80	22638	24478	13611	60802	97151	80	02646	59526	10710	90303	01070			
Kielce	82	81647	20278	15811	60903		82	25645	24278	13510	70805	02121	82	25646	24478	12309	70705	03071			
Wilno	80	02754	20576	10111	56702		63	61655	00058	09107	8X802	93131	6X	22647	32257	05909	9X302	02061			
Suwałki	62	03725	57358	11909	70304		60	62628	20358	09307	90904	92701	63	25636	30257	08408	91407	91061			
Lida	80	02845	26375	12310	60300		82	03755	26278	09508	70806	01130	90	03758	20228	05110	60300	00050			
Grodno	90	03858	20528	10711	58805		50	03758	20478	08208	70807	97131	80	03738	30328	05309	80406	03161			
Białystok	80	03758	20328	12313	40847		50	03768	28278	09909	80809	93130	60	03748	26228	07309	70306	05061			
Łosice	70	02655	51315	12712	40703		50	02656	26126	10710	60805	XXXXX	50	22558	20158	05408	90701	02061			
Brześć n/B	80	02646	20376	14211	50805		60	03648	22278	12308	90802	03130	60	03646	28456	08508	90408	91071			
Pińsk	80	02766	24216	14713	40807		48	02764	18275	13109	69802	97140	60	61548	22458	07710	90301	02061			
Łuck	28	25763	24326	15111	66703		40	01762	24202	14910	50503	01140	54	22653	20354	11010	90300	02061			
Przemyśl	83	02645	59475	17714	40808		05	02680	24174	16112	50805	97140	68	61638	22258	13810	80203	03081			
Lwów	90	81746	28416	18911	60803		03	01790	28102	15510	60007	93120	60	62658	53468	13108	90301	01040			
Tarnopol	90	25767	12727	17508	70300		50	02654	24174	16310	60300	02131	60	03648	20228	13710	60807	00031			

Spostrzeżenia aerologiczne

Pilotaże.

Nazwa stacji	Godz.	200m	500m	1000m	1500m	2000m	3000m	4000m	5000m	6000m	7000m	Uwagi
Warszawa 28.V	13⁰⁰	SW6	SW6									
Lwów ---	13⁰⁰	–	W8	W7	W13	W11						
Kraków ---	13⁰⁰	–	W6	W8	W12	W13						
Warszawa ---	17⁰⁰	W5	W7									
Lwów ---	17⁰⁰	–	WNW7	WNW8	WNW9	NW10	NW12					
Kraków ---	17⁰⁰	–	W13	W13	W14	W13						
Gdynia 29.V	7⁰⁰	N5	N9	N8	N11	N13						

Sondaże.

Nazwa stacji	Wysokość	Ciśnienie	Temp.	Wilgot.	Nazwa stacji	Wysokość	Ciśnienie	Temp.	Wilgot.	Uwagi

Stan atmosfery: w dniu 29.V. /wtorek/:

Depresja ze środkami nad Uralem i Wileńszczyzną ogarnia Polskę, kraje nadbałtyckie i Rosję północną; druga depresja ogarnia Islandję i zachodnią część Atlantyku. Obszar wysokiego ciśnienia leży nad Anglją, Francją, krajami śródziemnomorskiemi oraz Skandynawją i Ukrainą.

W Polsce: chmurno i dżdżysto, temperatura od 8° do 16°.

Przewidywany przebieg pogody: w dniu 30.V. /środa/:

Zachmurzenie zmienne; na południu i wschodzie zanikające przelotne deszcze. Dalsze lekkie ocieplenie. Najpierw umiarkowane, potem słabe wiatry północno-zachodnie i północne.

By Transfer
U.S. Weather Bureau
JUN 20 1939

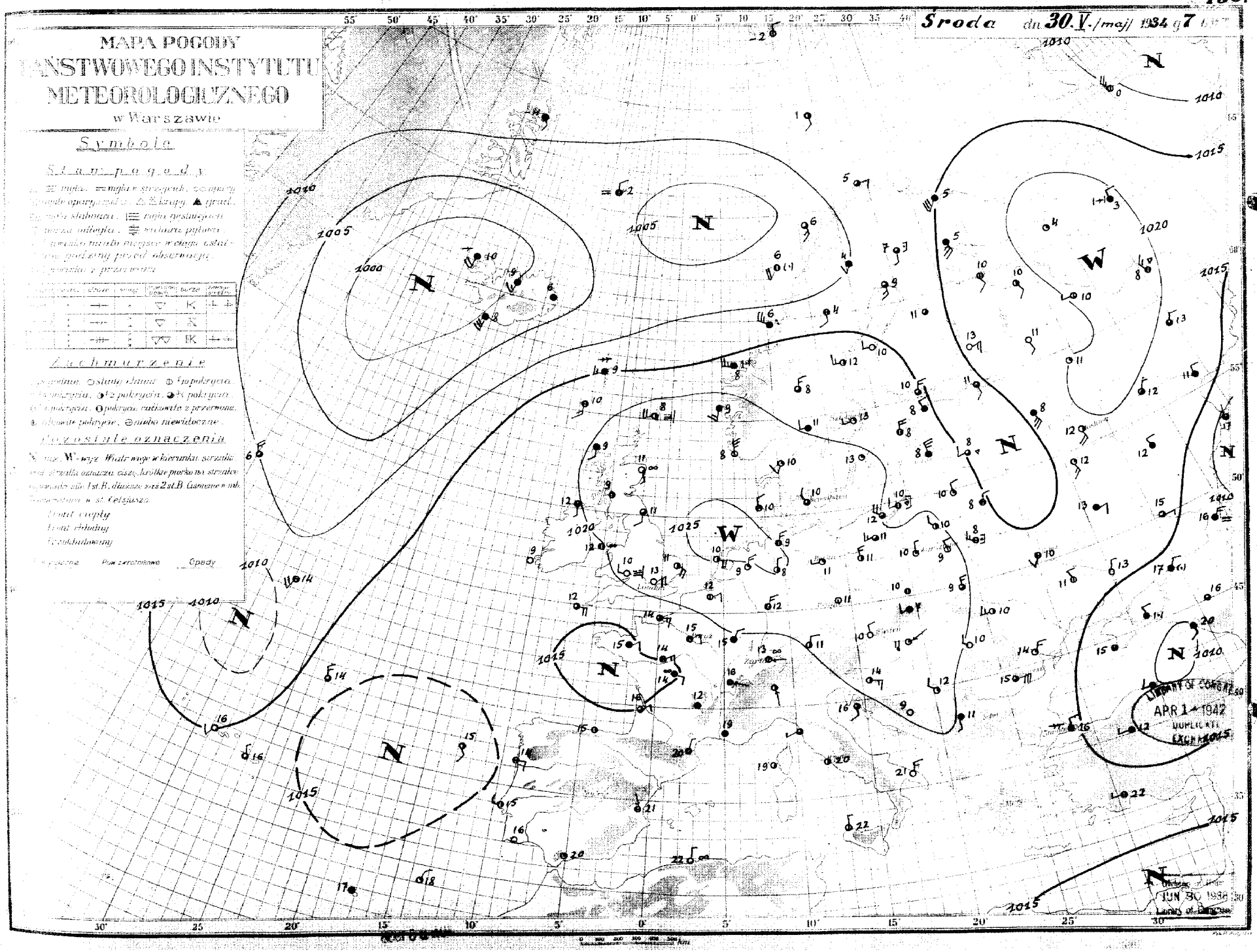
MAPA POGODY
PAŃSTWOWEGO INSTYTUTU
METEOROLOGICZNEGO
w Warszawie
Środa dn. 30.V./maj/ 1934 g 7
Symbole
Stan pogody
Zachmurzenie
Pozostałe oznaczenia
Front ciepły
Front chłodny
Przykładowany
Opady
N
W
1000
1005
1010
1015
1020
1025
LIBRARY OF CONGRESS
APR 1 - 1942
DUPLICATE
EXCHANGE
JUN 30 1938
Library of Congress

Nazwa stacji	Dn. 29. V. / wtorek / 13gmt						Dn. 29. V. / wtorek / 18gmt.						Dn. 30. V. / środa / 7gmt.						Szata śnieżna	Stan lotniska	Uwagi
	JJJ	CLCM	wwVhNL	DDFWN	BBBTT	UCHabb	CLCM	wwVhNL	DDFWN	BBBTT	UCHabb	RRMME	JJJ	CLCM	wwVhNL	DDFWN	BBBTT	UCHabb	RRMME			
Gdynia	563	10	01864	32415	15112	71305	00	00890	28400	17211	60305	00390	563	70	02765	26425	19512	70303	00170			
Grudziądz	564	80	03647	32417	15713	50305	38	01653	02214	17712	60306	00740	568	28	02644	24215	21511	70302	00020			
Bydgoszcz	569	80	02755	30315	16214	40309	70	01754	30214	17513	40301	01151	560	76	02754	22315	21211	60300	00011			
Toruń	569	80	02755	12355	15314	40307	73	02754	30215	17013	50303	01151	569	03	02690	00036	21309	80101	00011			
Poznań	551	80	02745	59655	17114	60307	82	25645	28377	19010	80303	92741	551	53	01643	28314	22411	80303	92030			
Kalisz	573	64	02764	59315	15912	70309	66	61664	26216	17209	80303	03132	573	53	43564	26215	21309	80311	96051			
Katowice	109	82	01856	28517	17212	50304	20	01863	28213	18611	60304	00130	109	55	05664	24026	22310	70301	00050			
Kraków	556	80	02855	24275	16712	50301	80	02856	28226	18911	60305	91140	556	64	02645	00056	22610	80305	02081			
Cieszyn	78	74	01852	04313	18013	51206	07	02890	28214	19711	60304	01151	78	87	02754	28017	23011	60303	00061			
Zakopane	561	80	02755	22355	17307	70302	50	02767	24227	19706	70303	99082	561	53	03754	22218	21607	70302	00012			
Hala Gąsien	75	60	02727	26267	96350	90307	50	03743	12228	97600	80305	04033	75	50	03738	08128	99800	80405	00513			
Mława	105	20	02845	28225	14312	60207	13	01842	32224	17010	65303	00131	105	15	02841	24206	21510	71302	00001			
Płock	106	70	02765	30425	14113	50307	64	02773	30224	16612	50305	00740	106	05	02790	24177	21312	50302	97031			
Warszawa	552	84	27744	28475	12513	60308	47	01752	28213	15411	60307	01140	552	00	01790	28103	20610	75302	00020			
Łódź	554	80	02746	57556	15510	80307	80	27647	24457	17610	80307	03130	554	40	01644	28234	22207	90302	00040			
Dęblin	566	80	88645	26355	13710	90307	50	01744	28274	15911	50307	05141	566	70	01753	26273	21410	60103	00020			
Lublin	555	80	27636	59476	13012	70305	86	27644	30374	15910	70305	04141	555	10	01784	32204	21510	60303	01040			
Kielce	559	82	02645	24317	15112	50307	82	02645	26276	17810	70303	01121	559	10	01654	26114	21811	60105	97071			
Wilno	553	7X	02756	32326	08412	6X303	88	01753	32313	11510	6X307	91141	553	10	01754	28214	20410	75103	00030			
Suwałki	567	85	02735	30357	11911	70205	93	62735	28358	15906	80209	01111	567	71	02733	28235	20408	70104	00020			
Lida	571	80	02755	61455	08713	60307	80	02756	28326	13209	70308	01140	571	10	02844	24215	18210	65304	00020			
Grodno	75	80	02747	32227	08111	69309	80	81737	32327	12508	80313	01121	75	10	01864	28204	17710	60302	96030			
Białystok	570	80	02757	26377	10913	50109	60	03758	31478	14110	70305	95740	570	10	02754	26214	20310	80303	01040			
Leszno	103	80	25755	32155	08911	90305	80	25754	00074	11409	90305	04121	103	10	02764	32205	17911	66304	00057			
Brześć n/B	565	20	02655	24415	11713	60307	85	26564	26255	14709	80309	02130	565	50	02646	28126	20509	80305	00040			
Pińsk	562	60	61548	24458	10112	70308	26	02754	00055	12710	90203	04141	562	61	22725	26357	18608	80209	05052			
Łuck	574	90	81647	26477	12610	70403	40	01763	28273	14609	90205	04142	574	50	02636	28306	19807	80303	92041			
Przemyśl	79	80	02645	59375	14514	50001	90	02646	26226	17010	70405	94141	79	80	02645	28215	22110	70106	00071			
Lwów	558	93	01744	55325	13811	79102	90	01744	30374	16109	80305	96120	558	80	02745	32335	20009	80101	96030			
Tarnopol	557	60	03648	20228	15410	70306	60	03648	20128	16109	80304	02111	557	20	02655	26225	19810	60303	00035			

Spostrzeżenia aerologiczne

Pilotaże

Nazwa stacji	Godz.	200m.	500m.	1000m.	1500m.	2000m.	3000m.	4000m.	5000m.	6000m.	7000m.	Uwagi
Lwów - 29.V	13⁰⁰	–	W8	WNW3	WNW23	WNW44	W24					
Poznań -"-	13⁰⁰	WNW7	WNW9									
Kraków -"-	13⁰⁰	–	W5	W9								
Warszawa -"-	17⁰⁰	NNW5	N7									
Lwów -"-	17⁰⁰	–	NW8	WNW8	WNW8	WNW8						
Kraków -"-	17⁰⁰	–	WNW8	NW4								
Warszawa 30.V	6⁰⁰	W3	WNW4	WNW3	WNW5	WNW5						
Dęblin -"-	6⁰⁰	NW4	NNW4	NNW4	NW7	NNW8						
Wilno -"-	7⁰⁰	WNW5	WNW10	WNW12	NW12	NW12						
Poznań -"-	5⁰⁰	WNW4	WNW6	WNW8	NW8	NNW9						
Kraków -"-	6⁰⁰	–	WNW3	NNW4								

Sondaże

Nazwa stacji	Wysokość m	Ciśnienie mb	Temp. °C	Wilgotn. %	Nazwa stacji	Wysokość m	Ciśnienie mb	Temp. °C	Wilgotn. %	Uwagi

Stan atmosfery: w dniu 30. V. / środa /:

Wysokie ciśnienie pokrywa Anglję i kraje Europy środkowej, oraz Rosję północną. Nad pozostałemi krajami Europy utrzymują się niże barometryczne, których środki ogarniają Islandję, morze Norweskie, morze Czarne i zatokę Biskajską.

W Polsce: zachmurzenie zmienne, na Polesiu miejscami deszcz. Temperatura od 7° do 13°.

Przewidywany przebieg pogody: w dniu 31. V. / czwartek /

Dość pogodnie, rano miejscami lekkie mgły. Temperatura bez większych zmian. Słabe wiatry miejscowe.

By Transfer
U.S. Weather Bureau
JUN 20 1936

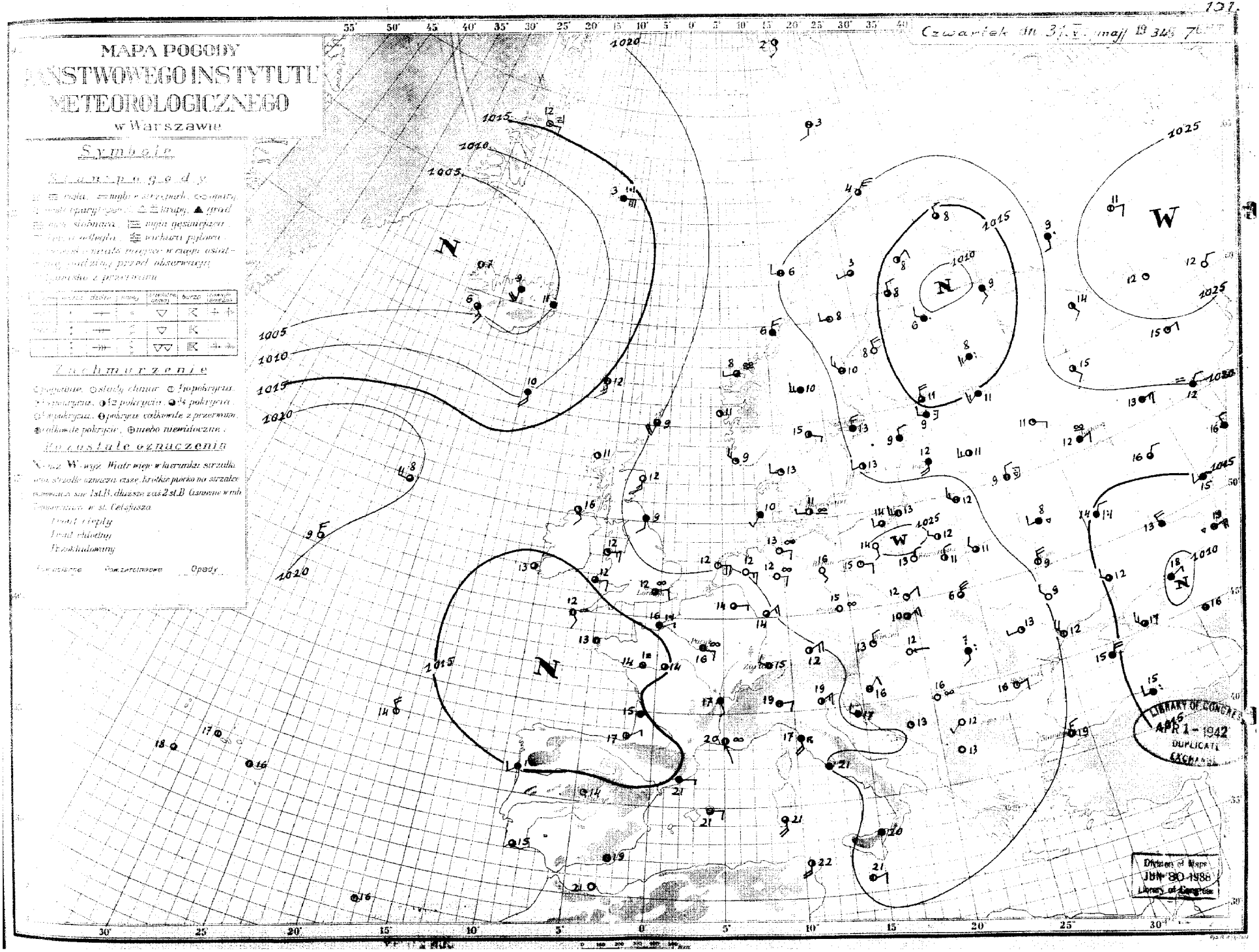
MAPA POGODY
PAŃSTWOWEGO INSTYTUTU
METEOROLOGICZNEGO
w Warszawie
Symbole
Stan pogody
Zachmurzenie
Pozostałe oznaczenia
Front ciepły
Front chłodny
Przekładowany
Opady
Czwartek dn. 31.V. maj 1934
N
W
1005
1010
1015
1020
1025
LIBRARY OF CONGRESS
APR 1 - 1942
DUPLICATE
EXCHANGE
Division of Maps
JUN 30 1938
Library of Congress

Nazwa stacji	Dn. 30.V. /Środa/ 13gmt.						Dn. 30.V. /Środa/ 18gmt.					
	JJJ	$C_L C_M$	wwVhN$_L$	DDFWN	BBBTT	U_C H_a abb	$C_L C_M$	wwVhN$_L$	DDFWN	BBBTT	U_C H_a abb	RRMME
Gdynia	563	10	01862	04313	22112	71307	00	00890	04200	22411	80301	00280
Grudziądz	568	23	02654	02315	21914	69300	30	01751	06211	22914	50304	94260
Bydgoszcz	560	80	02756	30316	21615	40300	53	01773	06314	22314	50203	91170
Toruń	569	80	02754	04215	21314	53001	83	01753	02214	21714	50201	00160
Poznań	551	80	01755	61615	21916	40801	43	02653	28214	21616	40301	00280
Kalisz	573	46	02773	26215	21116	51900	66	02774	26115	20816	51801	00171
Katowice	109	85	25763	28114	22712	80300						
Kraków	556	82	02754	16175	21914	50903	40	02745	00075	22713	70400	01140
Cieszyn	78	87	02855	28217	22015	50801	04	01990	04113	22114	50300	00171
Zakopane	561	76	02874	30314	21610	50300	56	02755	30116	22109	70302	00121
Hala Gąsien.	75	50	02847	32127	01203	80101	5X	03728	04178	01302	90301	92057
Mława	105	84	02845	22226	20815	40903	14	01841	32222	22112	60703	00151
Płock	106	99	10655	28171	21115	60902	86	10654	28215	22312	70502	02160
Warszawa	552	87	02744	34226	20513	50901	87	02764	04215	20511	76302	42160
Łódź	554	80	02747	24317	21514	50702	80	01644	04214	21712	60402	12150
Dęblin	566	80	02745	22215	20916	30603	60	62638	24118	20313	60300	00160
Lublin	555	10	02754	32414	21115	30303	76	02644	32315	20812	50300	00160
Kielce	559	82	03745	26318	21414	30901	46	02655	00077	21311	60701	97151
Wilno	553	26	02754	28115	18012	5X101	20	01753	28213	19011	60301	00140
Suwałki	562	80	02744	26315	19913	58903	94	10734	28155	21110	75400	94131
Lida	571	80	02756	28156	19510	60300	80	01753	28213	19508	70300	95120
Grodno	76	80	02855	28475	18109	50901	06	02890	30225	19110	60205	94141
Białystok	570	10	02764	26214	20214	40801	80	88758	26178	21010	60302	94151
Leśna	103	80	25755	32225	19411	60305	00	00790	00020	19708	80300	97141
Brześć n/B.	955	70	02645	28315	20214	40601	80	10648	32218	20910	60404	97150
Pińsk	562	23	02764	32256	19014	48705	27	02763	18194	20510	80401	01140
Łuck	574	80	10656	04576	20810	60001	26	10762	28173	21508	70401	92131
Przemyśl	79	80	02645	32225	21416	30903	03	01670	24114	21413	60000	00160
Lwów	558	80	02755	32225	21313	60300	80	02764	00024	21011	99301	00140
Tarnopol	557	50	02755	26225	20511	50303	60	02745	28215	21310	60205	00121

Nazwa stacji	Dn. 31.V. /czwartek/ 7gmt.						Szala śnieżna		Stan lotniska	Uwagi
	JJJ	$C_L C_M$	wwVhN$_L$	DDFWN	BBBTT	U_C H_a abb	RRmmE	grubość warstwy w cm	świeżo spadły w cm		
563	05	02790	22205	23414	98801	00170				
568	00	00690	22100	25512	50300	00500				
560	00	00690	14100	25314	40101	00010				
569	00	00790	00000	25113	40302	00020				
551	00	01790	08201	24415	51302	00060				
573	04	01780	28203	23512	72306	00051				
109	10	01771	00001	24212	50302	00030				
556	04	01793	04203	24812	50305	00040				
78	10	01790	12001	24013	60302	00031				
561	10	02874	04304	22910	50302	00001				
75										
105	04	01890	00001	25012	50001	00011				
106	00	00790	00000	25013	50303	00030				
552	00	00790	02200	23713	60302	00040				
554	10	01741	08201	24413	50300	00020				
566	10	01752	30102	24511	70300	04020				
555	10	01783	32303	24213	50301	00010				
559	10	01654	32214	24112	40105	00040				
553	10	02744	28307	21112	66002	00030				
562	07	02790	28215	23510	60201	01010				
574	10	02853	28104	21512	65300	00020				
79	00	02890	28215	21112	49301	96010				
570	00	01790	26104	23312	61301	02031				
103	10	01764	32204	21312	60201	00001				
955	70	01644	32204	23511	60304	00040				
562	70	02764	30215	21911	61101	00030				
574	23	01763	04314	22110	71302	00071				
79	80	02646	32256	24110	70105	97060				
558	60	03638	02578	23306	80304	04031				
557	60	03748	26228	23107	80300	94521				

Spostrzeżenia aerologiczne

Pilotaże

Nazwa stacji	Godz.	200m.	500m	1000m.	1500m.	2000m	3000m.	4000m	5000m.	6000m	7000m	Uwagi
Lwów - 30.V.	13⁰⁰	–	NW3	NNW7	NNW11	NNW20						
Poznań -"-	13⁰⁰	WNW7	NW8	NNW7								
Kraków -"-	13⁰⁰	–	SE1	NW2	NW7							
Poznań -"-	17⁰⁰	NW6	WNW4	NW3								
Kraków -"-	17⁰⁰	–	NNW2	WNW3	NW6	NNW8						
Lwów -"-	17⁰⁰	–	NNW6	NNW5	NW4	NW6						
Kraków - 31.V.	6⁰⁰	–	NE4	N4	N7	N8						
Warszawa -"-	6⁰⁰	NNE3	NNE5	N4	NNE3	NNE4						
Wilno -"-	7⁰⁰	NW2	NW4	NW7	N6	N7	N7					
Poznań -"-	5⁰⁰	SSE2	SSE4	E2	S6	SSE4	S7					

Sondaże

Nazwa stacji	Wysokość m	Ciśnienie mb	Temp. C	Wilgotn. %	Nazwa stacji	Wysokość m	Ciśnienie mb	Temp. C	Wilgotn. %	Uwagi

Stan atmosfery: w dniu 31.V. /czwartek/:

Wał wysokiego ciśnienia ciągnie się od Spitzbergenu, przez Skandynawję, Europę środkową aż do morza Egejskiego. Drugi obszar wyżowy nad Rosją północną. Płytkie ośrodki niskiego ciśnienia nad: Islandją, Finlandją i Rosją południową.

W Polsce: pogoda słoneczna. Temperatura od 10° do 13°.

Przewidywany przebieg pogody: w dniu 1. VI. /piątek/:

Pogoda słoneczna przy słabych wiatrach miejscowych. Dalszy wzrost temperatury.

By Transfer
U. S. Weather Bureau
JUN 10 1938

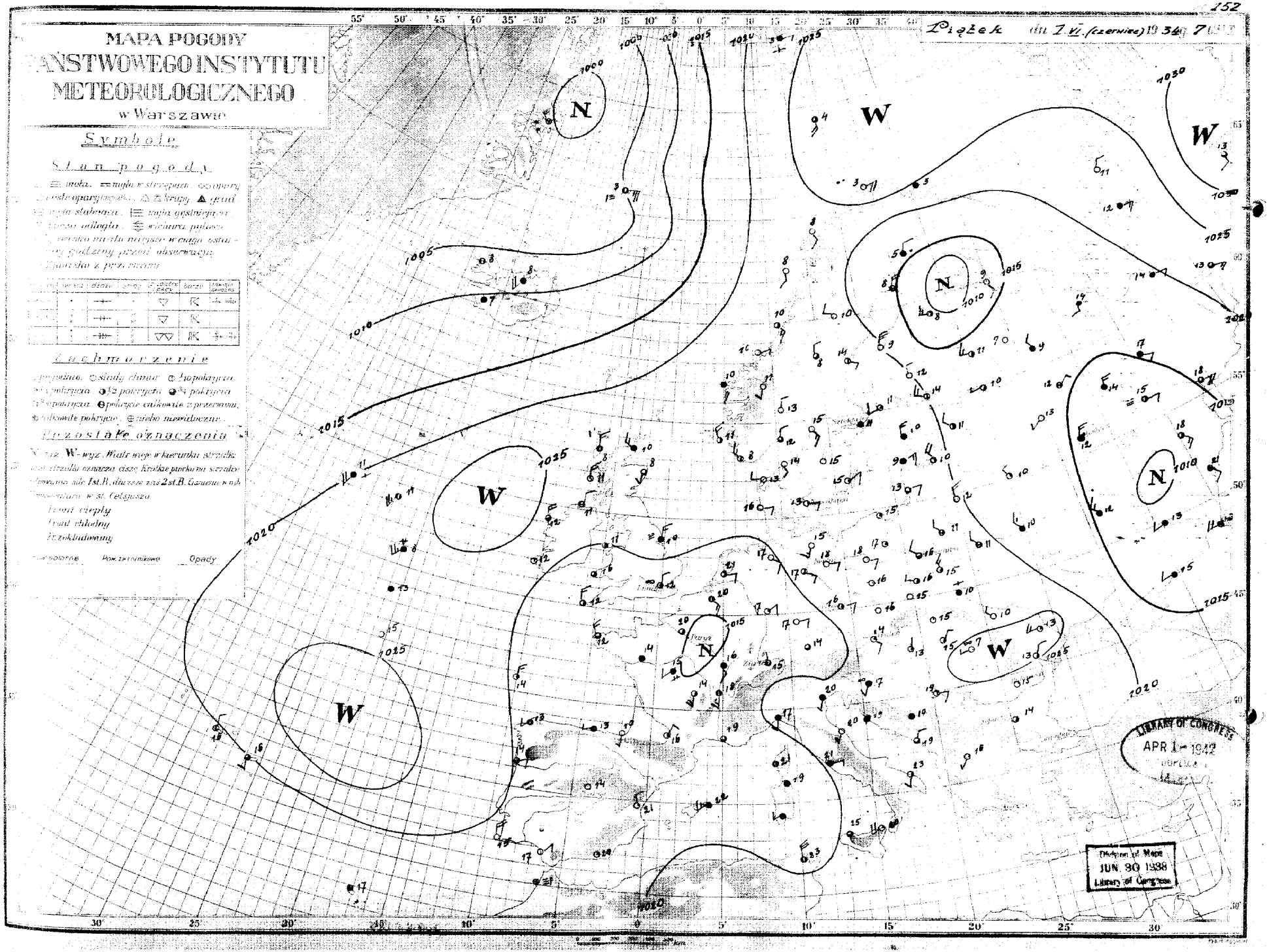
MAPA POGODY
PAŃSTWOWEGO INSTYTUTU
METEOROLOGICZNEGO
w Warszawie
Piątek dn. 1.VI. (czerwiec) 1934 g. 7
Symbole
Stan pogody
Zachmurzenie
Pozostałe oznaczenia
Front ciepły
Front chłodny
Przekładowany
Opady
N
W
LIBRARY OF CONGRESS
APR 1 - 1942
Division of Maps
JUN 30 1938
Library of Congress

Nazwa stacji	Dn. 31.V. (czwartek) 7gmt						Dn. 31.V. (czwartek) 13gmt						Dn. 1.VI. (piątek) 7gmt						Dn. 1.VI. (piątek) 13gmt						Stan słoneczny	Stan lotniska	Uwagi
	JJJ	CLCM	wwVhNL	DDFWN	BBBTT	TUCnabb	CLCM	wwVhNL	DDFWN	BBBTT	TUCnabb	RRMME	JJJ	CLCM	wwVhNL	DDFWN	BBBTT	UCnabb	RRmmE							
Gdynia	[illegible]	57	03764	06274	22915	60402	04	01790	00014	22514	70402	00170	563	14	05652	12126	22415	70300	00780							
Grudziądz	568	07	02690	00016	24018	30803	57	02662	16174	22518	40804	00190	568	04	02690	22104	22317	50300	00040							
Bydgoszcz	[illegible]	74	01772	00004	23419	30804	52	01761	18103	22718	40600	00200	569	01	01790	00003	23417	45301	00040							
Toruń	569	77	01752	20104	23519	30805	74	01762	20103	22418	40802	00210	569	04	01790	18104	23216	46902	00040							
Poznań	561	70	01761	10201	23119	30805	00	00790	06200	28418	30600	00200	561	00	00690	10200	23118	30501	00060							
Kalisz	578	00	01790	28102	22918	41901	00	00790	28100	21916	50803	00190	578	00	00890	00000	22114	70903	00050							
Katowice	509	70	01872	32202	23317	30902	–	–	–	–	–	–	509	00	00790	08200	23176	40500	00040							
Kraków	[illegible]	70	01964	30204	24016	30101	00	00890	08100	23115	40802	00170	556	00	00690	00000	24215	50303	00020							
Cieszyn	[illegible]	70	01963	04203	23017	30300	00	00990	04100	22176	40801	00191	[illegible]	00	00990	12200	23017	50102	00071							
Zakopane	[illegible]	70	01982	04202	22314	40300	00	00990	06100	23410	50300	00140	[illegible]	10	01982	20202	22574	50300	00000							
Hala Gąsienicowa	[illegible]	–	–	–	–	–	–	–	–	–	–	–	[illegible]	40	01852	32102	04702	50303	00020							
Mława	105	73	02843	28225	23916	42703	03	02890	28226	23116	42701	00170	105	04	01890	32204	23715	55201	00010							
Płock	106	74	01872	32104	23818	40905	07	02790	00015	22918	55801	00190	106	00	02790	28114	23116	54500	–							
Warszawa	12	76	01853	06103	22917	46904	45	02754	00016	21916	55801	00180	552	00	02700	28215	22106	56404	00060							
Łódź	[illegible]	00	00790	24208	23717	40904	00	00790	00000	02717	40601	00180	[illegible]	00	00790	28200	23416	40501	00040							
Dęblin	566	10	01864	30204	24016	30101	34	01763	02114	23015	50801	00180	566	04	02790	26215	23014	50301	00050							
Lublin	[illegible]	70	02755	22315	23715	40803	75	02654	30215	23114	50300	00180	[illegible]	55	01653	30324	22915	40602	00050							
Kielce	[illegible]	80	02755	00015	23017	30901	40	01754	00014	22615	30300	00170	[illegible]	07	01690	26114	23416	44103	00050							
Wilno	[illegible]	78	02754	28224	20415	41803	77	01752	24328	20210	81300	97160	[illegible]	70	00752	32802	20612	50303	92081							
Suwałki	[illegible]	52	52644	28458	23173	60202	02	03690	24248	22717	70803	97140	[illegible]	63	02743	30216	23074	80103	00070							
Lida	[illegible]	73	03853	28278	20615	40300	52	01752	26326	21070	70302	00760	[illegible]	80	02745	26123	20112	70500	00080							
Grodno	[illegible]	70	03865	32427	20375	37901	50	22758	23258	20710	80803	07161	[illegible]	50	03748	04228	20510	00305	96071							
Białystok	[illegible]	07	03798	26228	22216	30803	50	03758	28278	22311	80805	94161	[illegible]	03	02790	28217	21911	70302	00080							
Leśna	[illegible]	80	02765	30316	20516	56807	50	02763	30115	20212	66503	00770	[illegible]	50	62558	00058	21009	90301	01061							
Brześć n. B.	[illegible]	40	03664	32112	22676	49803	60	03648	32318	22312	60300	00160	[illegible]	05	03690	28278	21713	70500	00080							
Pińsk	[illegible]	70	02764	26375	21414	51801	83	03755	10118	20771	71503	97750	[illegible]	62	02735	28227	21411	70300	00060							
Łuck	[illegible]	26	01763	28604	21575	43903	07	02790	30115	21712	66403	00760	[illegible]	62	62645	28258	27509	90103	01041							
Przemyśl	[illegible]	80	03645	32275	23515	40903	06	01680	30113	23414	50601	97160	[illegible]	65	02644	32117	24612	60101	00050							
Lwów	558	92	27744	12194	23310	65803	77	02753	00075	22612	76301	04140	[illegible]	62	51544	00093	24210	80303	97061							
Tarnopol	[illegible]	80	02754	26214	21414	40803	50	02755	22225	22611	60803	00140	[illegible]	60	52648	24228	23808	90303	91061							

Spostrzeżenia aerologiczne

Pilotaże

Nazwa stacji	godz.	200m	500m	1000m	1500m	2000m	3000m	4000m	5000m	6000m	7000m	Uwagi
Warszawa dn. 31	13.00	NNE5	N4	N4	NNE7	NNE8						
Kraków "	13.00	—	NNE3	E3	SE1	NNW2	NNE5					
Poznań "	13.00	ENE3	E1									
Kraków "	17.00	—	ESE1	NNW7	NNE3	N6	NNW9					
Poznań "	17.00	ESE4	SE4	SE1	ESE1	ENE8						
Lwów dn. 1 VI	6.00	—	NNW7	NNW6	NW10							
Gdynia "	7.00	WNW7	WNW6	NW5	NNW9	N4						
Kraków "	6.00	—	S1	E3	NNW2	NNW2						
Wilno "	7.00	NNW3	NNW6	NNW10	N14	N12	NNW10					
Poznań "	5.00	SE5	S3	S5	SE5	SE6	ESE14					

Sondaże

Nazwa stacji	Wysokość m	Ciśnienie mb	Temp.	Wilgotn.	Nazwa stacji	Wysokość m	Ciśnienie mb	Temp.	Wilgotn.	Uwagi

Stan atmosfery: w dn. 1 czerwca

Płytkie ośrodki niskiego ciśnienia leżą: nad Grenlandją, Finlandją i Rosją południową. Drugorzędna zniżka barometryczna nad Francją. Pozostałe części Europy leżą w obszarze wysokiego ciśnienia.

W Polsce: w dzielnicach wschodnich chmurno, pozatem w całym kraju pogoda słoneczna, temp. od 9° do 17°.

Przewidywany przebieg pogody: w dniu 2 czerwca

Pogoda naogół słoneczna o nieco większem zachmurzeniu w dzielnicach wschodnich i południowych. Dość ciepło. Słaba skłonność do burz. Słabe wiatry miejscowe.

By Transfer
U.S. Weather Bureau
JUN 20 1938

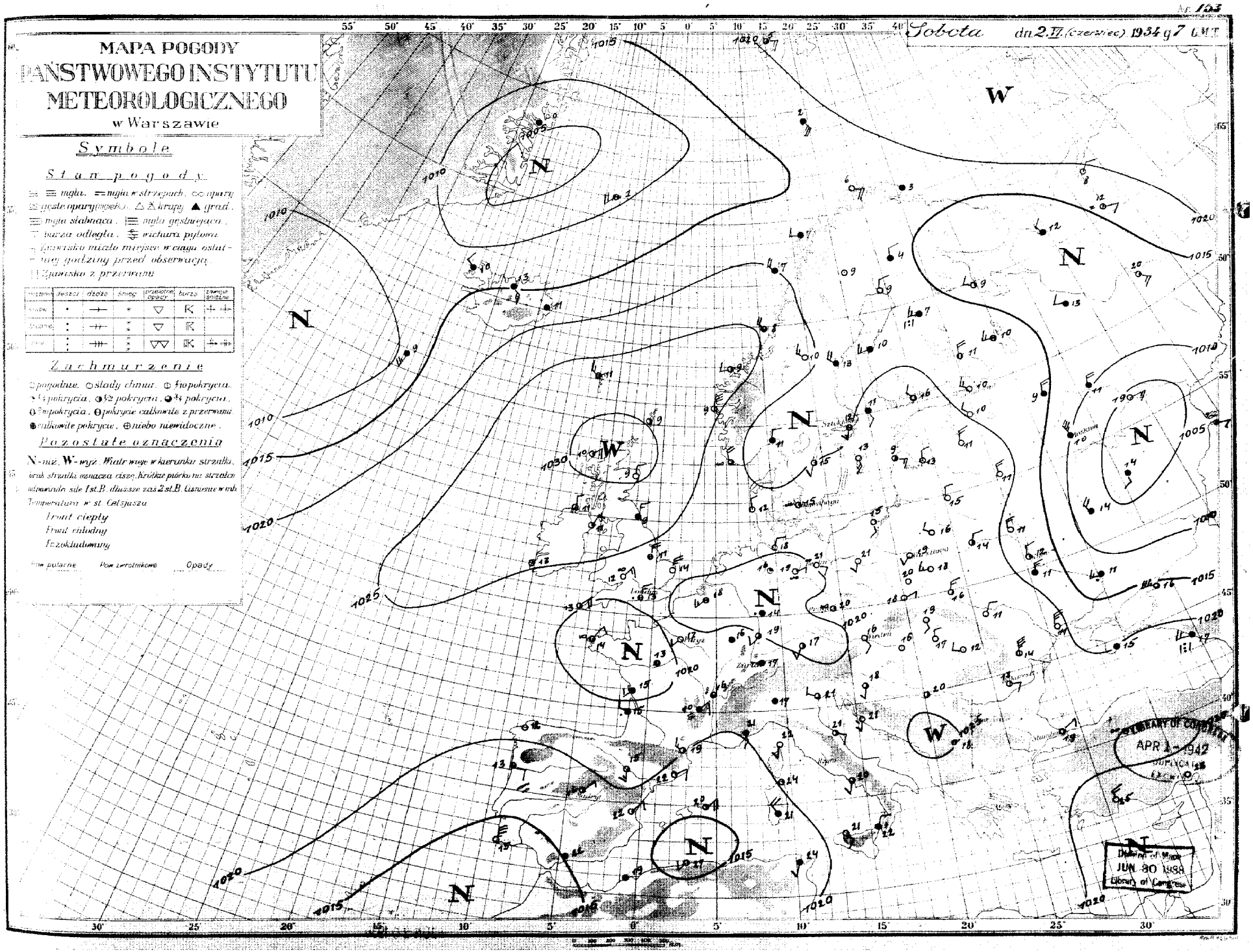
Nr. 153
Sobota dn. 2.VI. (czerwiec) 1934 g 7 G.M.T.
MAPA POGODY
PAŃSTWOWEGO INSTYTUTU
METEOROLOGICZNEGO
w Warszawie
Symbole
Stan pogody
mgła. mgła w strzępach. opary
gęste opary (mgiełka). krupy. grad.
mgła słabnąca. mgła gęstniejąca.
burza odległa. wichura pyłowa.
Zjawisko miało miejsce w ciągu ostatniej godziny przed obserwacją.
Zjawisko z przerwami
deszcz dżdża śnieg przelotne opady burza zawieja śnieżna
Zachmurzenie
pogodnie. ślady chmur. 1/10 pokrycia.
1/4 pokrycia. 1/2 pokrycia. 3/4 pokrycia.
7/10 pokrycia. pokrycie całkowite z przerwami.
całkowite pokrycie. niebo niewidoczne.
Pozostałe oznaczenia
N-niż. W-wyż. Wiatr wieje w kierunku strzałki, brak strzałki oznacza ciszę. Krótkie piórko na strzałce odpowiada sile 1 st. B. dłuższe zaś 2 st. B. Ciśnienie w mb.
Temperatura w st. Celsjusza
Front ciepły
Front chłodny
Przekładowany
Pow. polarne Pow. zwrotnikowe Opady
N
W
1005
1010
1015
1020
1025
1030
Dublin of Maps
JUN 30 1938
Library of Congress
LIBRARY OF CONGRESS
APR 1 - 1942
DUPLICATE
EXCHANGE

Nazwa stacji	Dn. 1. VI. (poniedziałek) 13 gmt.						Dn. 2. VI. (piątek) 13 gmt.						Dn. 2. VI. (sobota) 7 gmt.						Szata śnieżna		Stan lotniska	Uwagi
	JJJ	$C_L C_M$	$wwVhN_L$	DDFWN	BBBTT	UC_Habb	$C_L C_M$	$wwVhN_L$	DDFWN	BBBTT	UC_Habb	RRRMME	JJJ	$C_L C_M$	$wwVhN_L$	DDFWN	BBBTT	UC_Habb	RRRMME	grubość warstwy w cm	świeży spadły śnieg		
Gdynia	563	10	01762	00012	22317	50601	00	00790	12100	21914	80300	00170	563	00	00790	14200	21315	60803	00170				
Grudziądz	568	10	01752	24103	22423	39803	–	–	–	–	–	–	568	00	00590	00000	22619	50901	00060				
Bydgoszcz	560	11	01763	32104	22122	30805	04	01690	00002	21523	50801	00250	560	00	00790	00000	22121	40903	00070				
Toruń	569	13	02763	00004	22124	30803	00	00790	00010	21222	40300	00250	569	00	00790	00000	22319	60901	00080				
Poznań	551	00	00790	10200	21923	20805	00	00790	08200	21222	50801	00240	551	00	00690	12200	21521	30301	00120				
Kalisz	573	00	00790	32100	21923	30800	00	00790	08200	20220	40309	00230	573	01	01790	08303	21218	65300	00090				
Katowice	709	00	00190	16200	21920	30807	–	–	–	–	–	–	709	00	00890	12100	22419	40300	00090				
Kraków	556	00	01890	02103	22321	35906	00	00890	08100	21718	50601	00210	556	00	00790	06100	23418	60002	00080				
Cieszyn	78	10	01861	04201	21522	30806	10	01861	04201	20419	30401	00241	78	00	00890	14000	23420	50202	00081				
Zakopane	561	10	01884	06304	20718	40602	00	00990	04100	22314	50300	00190	561	10	01882	20202	21617	50300	00030				
Hala Gąsienicowa	75	–	–	–	–	–	00	00890	32210	05609	50300	00120	75	10	01852	32102	06911	50303	00060				
Mława	105	18	02843	28104	22621	45305	14	01842	28123	22020	50300	00220	105	00	00890	26200	22619	60701	00080				
Płock	106	10	02774	00024	22122	30904	10	01722	00012	21322	50600	00240	106	00	00790	20100	22320	50903	00110				
Warszawa	552	73	02764	32225	21521	40803	00	02790	00025	21021	66300	00220	552	00	00790	20200	21919	50902	00100				
Łódź	554	10	01763	10100	22022	30605	00	00790	08200	21720	50300	00220	554	00	00790	16200	22920	60705	00080				
Dęblin	566	17	01763	32314	22520	40300	00	01790	00013	22218	60300	00210	566	00	00790	02100	23118	60300	00080				
Lublin	555	83	02754	32514	22618	50300	04	01790	02203	22118	51300	00200	555	00	00790	24300	23318	50604	00060				
Kielce	559	10	02754	30215	21521	28802	40	01752	04102	21918	40300	00210	559	00	00790	00000	23020	40300	00090				
Włocławek	553	74	01754	28315	20415	55300	77	11753	28314	21013	61300	00170	553	10	01782	28112	21515	40000	00040				
Suwałki	567	53	02754	00017	22117	50704	07	02790	00015	21916	78603	00180	567	–	–	–	–	–	–				
Lida	571	70	02755	26415	20516	40300	50	02765	26325	21413	60302	00180	571	53	01762	08204	21315	40803	00080				
Grodno	76	80	02857	04227	20216	50901	57	03865	06117	20115	74803	00170	76	00	00690	10100	20213	60803	00070				
Białystok	570	16	02763	28225	21818	40803	04	01790	26127	21716	65302	00190	570	00	00790	26200	21916	70807	00080				
Leśna	103	80	02765	32325	20117	50801	50	02764	00024	20913	70302	93190	103	10	01763	32123	21515	50300	00100				
Brześć n/B.	565	70	02664	30216	22117	59602	01	03690	00028	21916	67401	00190	565	00	00690	28200	21918	60601	00080				
Pińsk	562	23	02754	30125	21315	57901	40	02757	28117	21015	60301	00170	562	16	01763	32154	21214	60703	99100				
Łuck	574	50	02757	28227	21914	90604	–	–	–	–	–	–	574	03	01790	32203	22012	60401	00150				
Przemyśl	79	13	02664	61316	22120	40805	04	01620	02112	22717	60405	00210	79	00	01690	02103	24119	45903	00060				
Lwów	558	94	02745	32446	22116	50805	77	01743	00014	22514	71303	97170	558	00	01790	30304	23516	66300	00060				
Tarnopol	557	50	03758	24228	22614	60804	50	01754	32114	22712	70300	00130	557	50	01754	24214	23315	70001	00080				

Spostrzeżenia aerologiczne

Pilotaże

Nazwa stacji	Godz.	200 m	500 m	1000 m	1500 m	2000 m	3000 m	4000 m	5000 m	6000 m	7000 m	Uwagi
Lwów na [illegible]	17^{00}	–	N7	NNW7	N8	NNW10						
Kraków „	17^{00}	–	E4	ENE3	NE3	W1	NNW4					
Warszawa „	6^{00}	W5	W5	WNW4	SW4	N5						
Lwów „	5^{00}	–	NNW4	NNW4	N7	N7	NNW9	NNW10				
Gdynia „	7^{00}	S3	W2	W7	W4	WNW5						
Kraków „	5^{00}	–	ESE4	ESE4	SSW1	W3	WNW4	NNW4				
Wilno „	7^{00}	WNW6	NW3	NW5	NNW7	NNW10						
Poznań „	5^{00}	S7	S9	SSE5	SSE4	S4	S2					

Sondaże

Nazwa stacji	Wysokość m	Ciśnienie mb	Temp. °C	Wilgotn. %	Nazwa stacji	Wysokość m	Ciśnienie mb	Temp. °C	Wilgotn. %	Uwagi

Stan atmosfery: w dniu 2 czerwca

Płytkie niże barometryczne pokrywają Francję, Belgję częściowo Niemcy oraz Marokko, głębsze natomiast daleką północ i Rosję środkową. Pozostałe państwa europejskie są pod wpływem wysokiego ciśnienia. Na Polsce: słonecznie i ciepło (22° do 21°)

Przewidywany przebieg pogody: w dniu 3 czerwca

Pogoda naogół słoneczna o zachmurzeniu umiarkowanem. W zachodnich dzielnicach skłonność do burz lub przelotnych deszczów. Barometr ciepło. Słabe wiatry miejscowe.

By Transfer
U. S. Weather Bureau
JUN 20 1930

MAPA POGODY PAŃSTWOWEGO INSTYTUTU METEOROLOGICZNEGO w Warszawie

Niedziela dn. 3 VI (czerwiec) 1934 7 GMT

Symbole

Stan pogody

≡ mgła, = mgła w strzępach, ∞ opary, ≡ gęste opary (szron), △ ≋ krupy, ▲ grad, ≡ mgła słabnąca, ≡ mgła gęstniejąca, ≋ burza odległa, ≋ wichury pyłowe, Zjawisko miało miejsce w ciągu ostatniej godziny przed obserwacją, Zjawisko z przerwami

	Deszcz	Śnieg	Rosa	Szronowe opady	Burza	Burza z śnieżycą
Słabe	•	⊥	∴	▽	⌈	⊥ ⊥
Umiarkowane	⋮	⊥	⋮	▽	⌈	
Silne	⋮	⊥	⋮	▽▽	⌈⌈	⊥ ⊥

Zachmurzenie

○ pogodnie, ○ ślady chmur, ○ ½ pokrycia, ○ ¼ pokrycia, ◑ ½ pokrycia, ◕ ¾ pokrycia, ◔ ¼ pokrycia, ⊖ pokrycie całkowite z przerwami, ● całkowite pokrycie, ⊖ niebo niewidoczne.

Pozostałe oznaczenia

N - niż, W - wyż. Wiatr wieje w kierunku strzałki, brak strzałki oznacza ciszę. Krótkie piórko na strzałce wskazuje siłę 1 st. B, dłuższe zaś 2 st. B. Liczbowe wartości temperatury w st. Celsjusza.

Front ciepły

Front chłodny

Frontzokludowany

Izobary polarne — Izobary zwrotnikowe — Opady

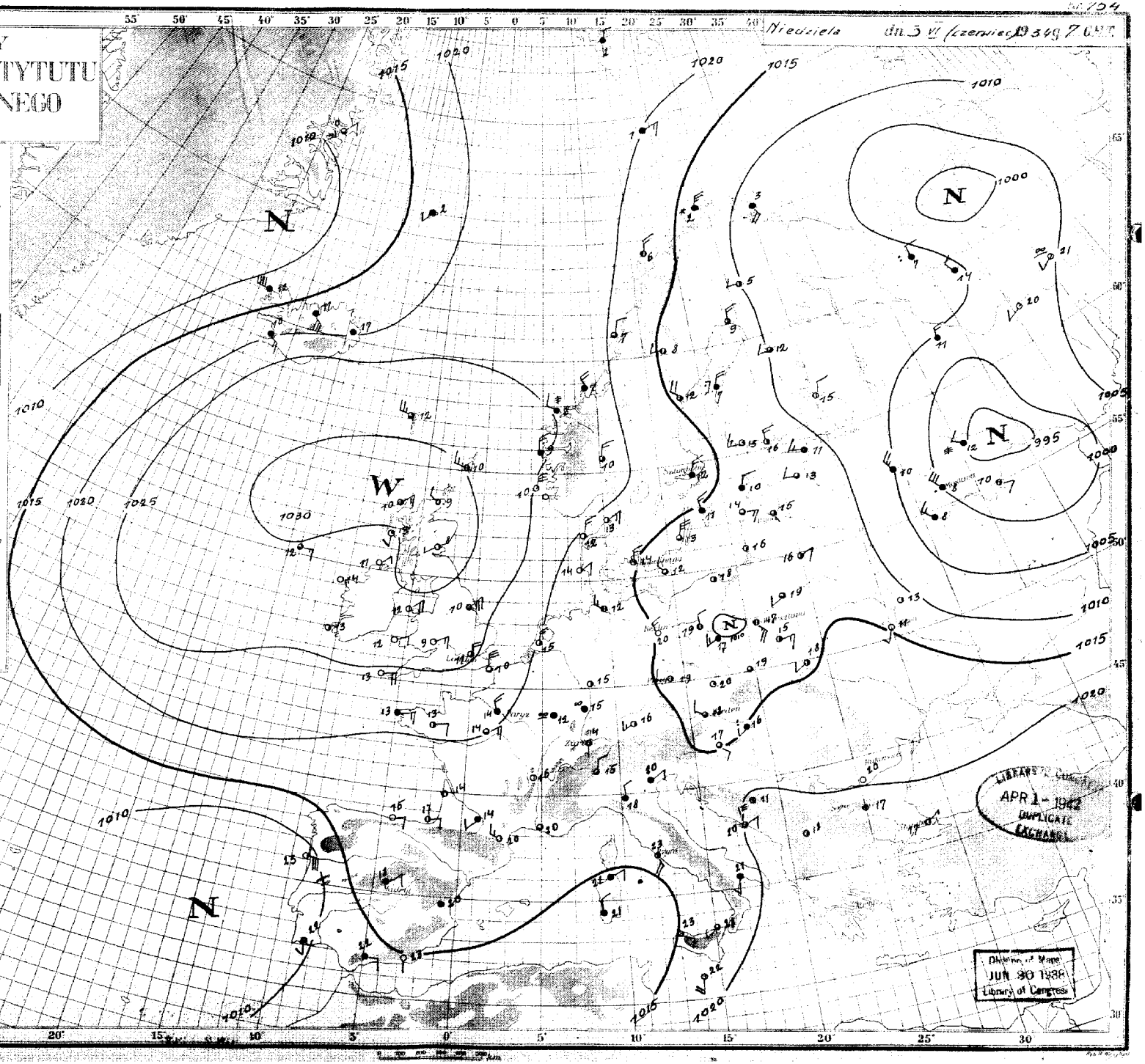

LIBRARY OF CONGRESS
APR 1 - 1942
DUPLICATE EXCHANGE

Division of Maps
JUN 30 1938
Library of Congress

Nazwa stacji	Dn. 3.VI. (poniedziałek) 13gmt. JJJ	CLCM	wwVhNh	DDFWN	BBBTT	UCnabb	Dn. 2.VI. (niedziela) 18gmt. CLCM	wwVhNh	DDFWN	BBBTT	UCnabb	Dn. 3.VI. (poniedziałek) 7gmt. JJJ	CLCM	wwVhNh	DDFWN	BBBTT	UCnabb	RRmmE	Szata śnieżna	Stan lotniska	Uwagi
Gdynia	566	30	05633	02315	19820	55807	30	01762	32304	19217	41807	563	00	01790	00004	12417	56805	00070			
Grudziądz	568	70	01764	24204	19826	30809	42	02663	06216	17320	68701	568	21	01552	00014	12218	69603	03120			
Bydgoszcz	560	10	01763	18203	19426	30810	10	02762	00015	16325	36806	560	20	01763	00008	11920	50905	00110			
Toruń	569	11	01763	00004	19425	40809	11	02762	00015	16223	57806	569	84	25653	00014	11720	64908	97110			
Poznań	651	10	01764	16374	19728	30810	80	02754	14274	15723	40805	651	87	02756	30227	11919	60301	00141			
Kalisz	573	04	01790	08213	18727	31905	75	01773	00004	15420	44818	573	83	61564	55326	10417	60814	00110			
Katowice	109	10	01872	28102	19824	40801	10	01872	00002	17322	40804	109	07	02790	00005	12721	42809	00140			
Kraków	556	20	01762	32202	19825	30109	40	01763	08103	17920	50807	556	04	02690	00015	13619	58705	00090			
Cieszyn	78	10	02864	18114	19426	37807	13	01962	00003	17223	42805	78	10	01861	12002	13022	45807	00121			
Zakopane	561	80	01884	14204	18921	43803	80	90885	20295	22117	90602	561	80	01883	16303	12419	40907	00052			
Hala Gąsien.	75	80	02857	12177	06177	70801	30	02755	20395	04409	60804	75	—	—	—	—	—	—			
Mława	105	10	02844	00004	22223	30811	06	03890	00028	17622	63705	105	39	25844	08226	12817	60712	99091			
Płock	106	10	01874	14114	19726	30808	00	02790	00025	16823	66804	106	10	02674	02425	11918	65804	00260			
Warszawa	552	80	02755	26215	19325	30808	00	02790	00015	16224	56806	552	80	62645	12315	11517	70801	93171			
Łódź	554	10	01763	12103	19924	30907	04	01690	12103	17023	40806	554	33	02754	14317	11820	50808	00130			
Dęblin	566	70	02755	28115	20225	30807	80	01752	00013	17422	54807	566	31	02753	22214	12918	60706	00100			
Lublin	555	10	01764	28404	20424	30810	10	00790	00000	18422	40803	555	19	01654	06204	13515	60807	00080			
Kielce	559	70	01754	00014	19824	20909	00	00790	00000	17721	30605	559	01	02690	00017	12521	40909	00120			
Wilno	553	08	01790	28201	19019	30804	15	02751	32205	17117	40805	553	04	01790	16312	11718	41813	00070			
Suwałki	560	74	01752	28213	19922	40906	34	01733	00014	17720	65705	560	07	01790	00013	12418	58905	00090			
Lida	571	20	01853	28313	19019	40806	06	01790	28102	17522	50802	571	50	01753	18103	12215	60807	00080			
Grodno	75	10	01875	30315	18321	40805	00	01890	04202	16220	55805	75	60	01890	25224	10919	62809	00090			
Białystok	570	10	02764	26214	19423	30809	00	01790	28103	19420	41804	570	07	02790	20215	12319	61807	04111			
Leśna	103	80	02765	32325	19019	50805	00	00790	00010	17317	60302	103	10	01763	20123	12318	60708	00060			
Brześć n/B	565	10	01643	30303	19922	40806	00	01690	00002	18120	55803	565	30	02645	12216	13917	71804	00100			
Pińsk	562	70	02765	28315	19120	40805	10	01761	32111	17518	40607	562	14	01762	18293	14117	69710	09102			
Łuck	574	30	10764	26304	19421	43807	36	01761	00002	18318	53606	574	21	02762	04313	15316	66603	00060			
Przemyśl	79	10	01664	30204	21423	30807	10	01662	02102	19122	50608	79	23	02664	00014	14521	50904	00090			
Lwów	558	70	01754	26314	21721	40907	70	01754	00004	18620	50803	558	00	01790	20204	14218	56906	00080			
Tarnopol	557	80	02756	24216	20520	60805	10	01764	24104	19316	50806	557	11	01761	00004	14919	60809	00060			

Spostrzeżenia aerologiczne

Pilotaże

Nazwa stacji	Godz.	200m	500m	1000m	1500m	2000m	3000m	4000m	5000m	6000m	7000m	Uwagi
~~Poznań~~	~~13~~	~~WSW~~	~~SSE~~	~~W7~~								
Lwów	13	—	W4	W4	WNW7	NW8	N6					
Warszawa	13	W2	W3	W4	WNW5	WNW7						
Kraków	17	—	E3	NW1	W3	W5	W6					
Lwów	19	—	NNW6	NNW5	NNW8	NW6						
Warszawa	20	WSW3	W6	W5	W5	WNW7						
Lwów	4	—	SSW7	SSW9	W5	WNW7	WNW9	W14				

Sondaże

Nazwa stacji	Wysokość m	Ciśnienie mb	Temp. C	Wilgotn. %	Nazwa stacji	Wysokość m	Ciśnienie mb	Temp. C	Wilgotn. %	Uwagi

Stan atmosfery: w dn. 3 czerwca

Obszar niskiego ciśnienia ze środkiem nad Rosją centralną i Polską zalega całą Rosję, Finlandję i państwa Europy środkowej. Pozostałą część Europy pokrywa wysokie ciśnienie, którego środek znajduje się nad Szkocją.

W Polsce: naogół pogoda słoneczna o zachmurzeniu zmiennem. Temp. od 16° do 20°.

Przewidywany przebieg pogody: w dn. 4 czerwca

Pogoda o zachmurzeniu zmiennem z możliwością przelotnych deszczów i ze skłonnością do burz, zwłaszcza w dzielnicach wschodnich. Ciepło. Słabe wiatry zmienne.

By Transfer
U. S. Weather Bureau
JUN 20 1936

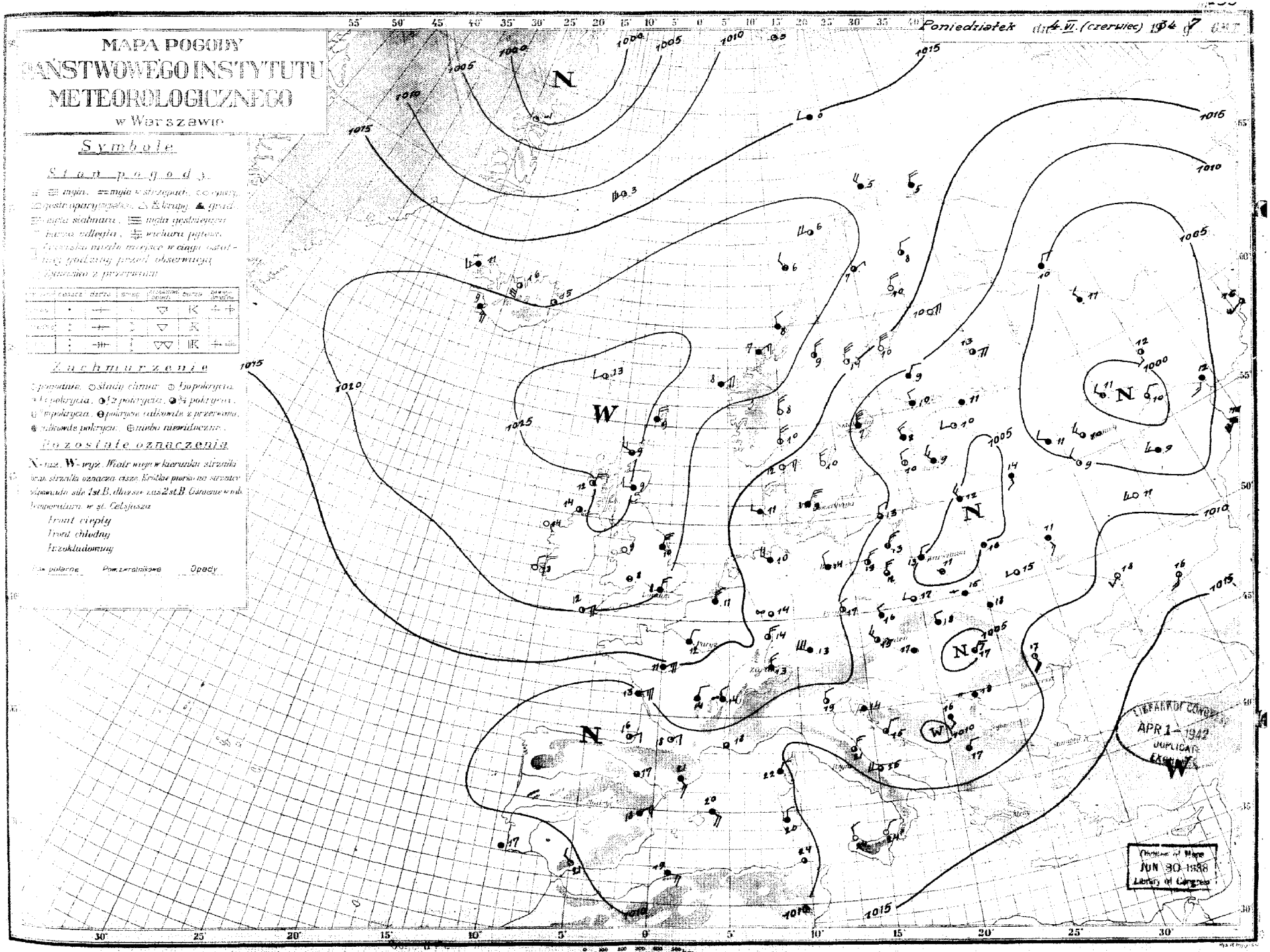
MAPA POGODY
PAŃSTWOWEGO INSTYTUTU
METEOROLOGICZNEGO
w Warszawie
Poniedziałek dn. 4.VI. (czerwiec) 1934 g. 7 GMT
Symbole
Stan pogody
Zachmurzenie
Pozostałe oznaczenia
Front ciepły
Front chłodny
Przekładowiny
Pow. polarne
Pow. zwrotnikowe
Opady
N
W
1000
1005
1010
1015
1020
1025
APR 1 - 1942
JUN 30 1938
Library of Congress

Nazwa stacji	Dn. 3. VI. (niedziela) 13 gmt. JJJ	CLCM	wwVhNL	DDFWN	BBBTT	UCHabb	Dn. 3. VI. (niedziela) 18 gmt. CLCM	wwVhNL	DDFWN	BBBTT	UCHabb	RRMME
Gdynia	563	30	01252	32104	10920	35805	70	02766	65476	70912	80301	00270
Grudziądz	565	81	02653	04164	09621	59809	82	01662	30374	09119	58301	00250
Bydgoszcz	560	70	02754	30215	09225	36809	11	01763	30304	08623	30802	—
Toruń	569	90	95654	16195	08621	66209	80	02653	32274	02721	55601	02251
Poznań	551	80	01744	32214	09323	40604	11	01752	32474	08426	38300	97260
Kalisz	573	04	01790	28214	08327	31807	55	02664	28215	07020	46600	96270
Katowice	409	82	03865	20218	11018	60404	72	03772	20118	09516	80803	91240
Kraków	556	80	03778	22328	09922	40707	83	03764	00018	10216	70702	00260
Cieszyn	78	67	93854	04198	11318	80707	07	02490	12058	09915	90709	12262
Zakopane	561	70	02883	14214	08321	41812	60	62758	20198	09913	90402	01222
Biała Gąsien	79	—	—	—	—	—	—	—	—	—	—	—
Mława	405	10	02845	24125	08824	43713	03	01890	00094	08017	85707	02241
Płock	406	87	81765	14126	08624	50809	40	02763	00075	07721	62402	02260
Warszawa	552	00	01790	00013	08629	46809	90	95638	12498	07115	80801	04241
Łodz	554	70	01754	20124	09223	40712	80	01648	16498	08317	80701	08251
Dęblin	566	80	03748	14298	11118	60400	81	03744	22218	08617	70607	11251
Lublin	557	60	61638	52698	12316	70601	57	02653	24215	08217	62709	94X40
Kielce	559	82	93647	02298	11117	60201	52	03655	00028	08519	60808	96251
Wilno	555	10	01754	12104	07921	30814	88	02634	10217	05320	46807	00240
Suwałki	561	84	01753	18214	08323	2870	22	02752	00016	07520	46705	00230
Lida	577	80	01744	24104	08123	50809	82	02755	20218	00716	60602	00240
Grodno	78	80	02837	06292	07427	70809	80	03854	24398	05917	70803	01241
Białystok	570	10	01762	20212	09123	40812	80	01758	28378	08213	50301	01237
Lesna	553	30	02765	52225	08122	40710	80	02756	32276	07517	80708	57240
Brześć n. B.	565	90	28678	02398	10519	50809	67	03664	08118	08117	89805	04240
Pińsk	562	10	02756	18214	09723	48712	37	13743	00098	09015	80703	02241
Łuck	572	10	01761	24202	10324	33813	80	02767	20107	10317	80404	00250
Przemyśl	79	20	02664	55215	09927	23811	80	02644	30216	09418	66402	00280
Lwów	558	96	28255	04496	10921	53810	80	02744	06325	08918	56301	07250
Tarnopol	557	50	01754	24214	10324	30807	50	02655	00025	09918	60703	04251

Nazwa stacji	Dn. 4. VI. (poniedziałek) 7 gmt. JJJ	CLCM	wwVhNL	DDFWN	BBBTT	UCHabb	RRMME	Szadz. śnieżna	Stan lotniska	Uwagi
	563	01	01700	04204	09612	50903	00180			
	568	37	03858	30416	09112	77300	00080			
	560	01	02790	02314	09513	32801	00060			
	569	10	02784	02215	08613	66806	00080			
	551	50	01953	02314	09513	58801	97080			
	573	74	02774	32315	07712	75402	00100			
	409	70	05661	24201	06715	80802	00120			
	556	00	02690	24215	06317	75802	07140			
	78	07	01790	20113	08316	70102	97122			
	561	37	03883	16127	06513	80901	93102			
	75	63	03848	00028	92608	80802	97071			
	405	53	02845	32226	04011	80701	00091			
	406	60	03648	32128	07711	80503	02101			
	552	60	03648	32228	05013	80401	97090			
	554	50	03638	28428	07310	90201	08080			
	566	51	01652	00013	04619	60803	00120			
	555	10	01672	00032	03711	61811	00140			
	559	50	02653	22115	05018	66602	91120			
	555	5X	03528	30328	04712	8X301	00090			
	561	60	03638	32328	07309	80202	00070			
	577	60	02636	23126	04613	80300	00080			
	78	50	03648	32338	04010	90402	00081			
	570	50	03638	30228	05911	90000	92081			
	553	00	00790	00050	03918	70702	01100			
	565	00	01690	00003	04717	79803	00100			
	562	27	02763	00017	05016	69703	00101			
	572	60	61649	00818	05714	90601	96111			
	79	60	62638	26158	06515	90601	05131			
	558	60	21638	00058	06415	90803	04121			
	557	60	62648	24028	05814	90302	95771			

Spostrzeżenia aerologiczne

Pilotaże

Nazwa stacji	Godz.	200 m	500 m	1000 m	1500 m	2000 m	3000 m	4000 m	5000 m	6000 m	7000 m	Uwagi
Kraków dn. 4	13⁰⁰	—	SSW8	SSW5	SSW4	SSW4	W1					
Poznań "	13⁰⁰	W3	W3	NW5	WNW5	WNW4						
Kraków "	16⁰⁰	—	NNW8	NNW6	WNW6							
Poznań "	17⁰⁰	NNW5	N7	NNW4	N5							
Warszawa dn. 4	6⁰⁰	N4	ENE1	NNW3								
Kraków "	6⁰⁰	—	SW6	SW3	N6	NNW8						
Poznań "	5⁰⁰	NNE5	NE11	NNE6	N6	NW11						

Sondaże

Nazwa stacji	Wysokość m	Ciśnienie mb	Temp. °C	Wilgotn. %	Nazwa stacji	Wysokość m	Ciśnienie mb	Temp. °C	Wilgotn. %	Uwagi

Stan atmosfery: w dniu 4 czerwca

Rozległy niż barometryczny ze środkami nad Rosją środkową, Polską i Białorusią oraz Rumunją - ogarnia swym wpływem znaczną część Europy, drugi niż na dalekiej północy. Wysokie ciśnienie utrzymuje się nad krajami Europy północnej zachodniej, zachodniej i częściowo środkowej oraz nad Azją Mniejszą. W Polsce: zachmurzenie zmienne, przeważnie duże, na południu przelotne deszcze. Temp. 9° do 18°.

Przewidywany przebieg pogody: w dniu 5 czerwca

Zachmurzenie zmienne z możliwością przelotnych deszczów. Dość chłodno. Słabe lub umiarkowane wiatry z kierunków północnych.

By Transfer
U. S. Weather Bureau
JUN 20 1938

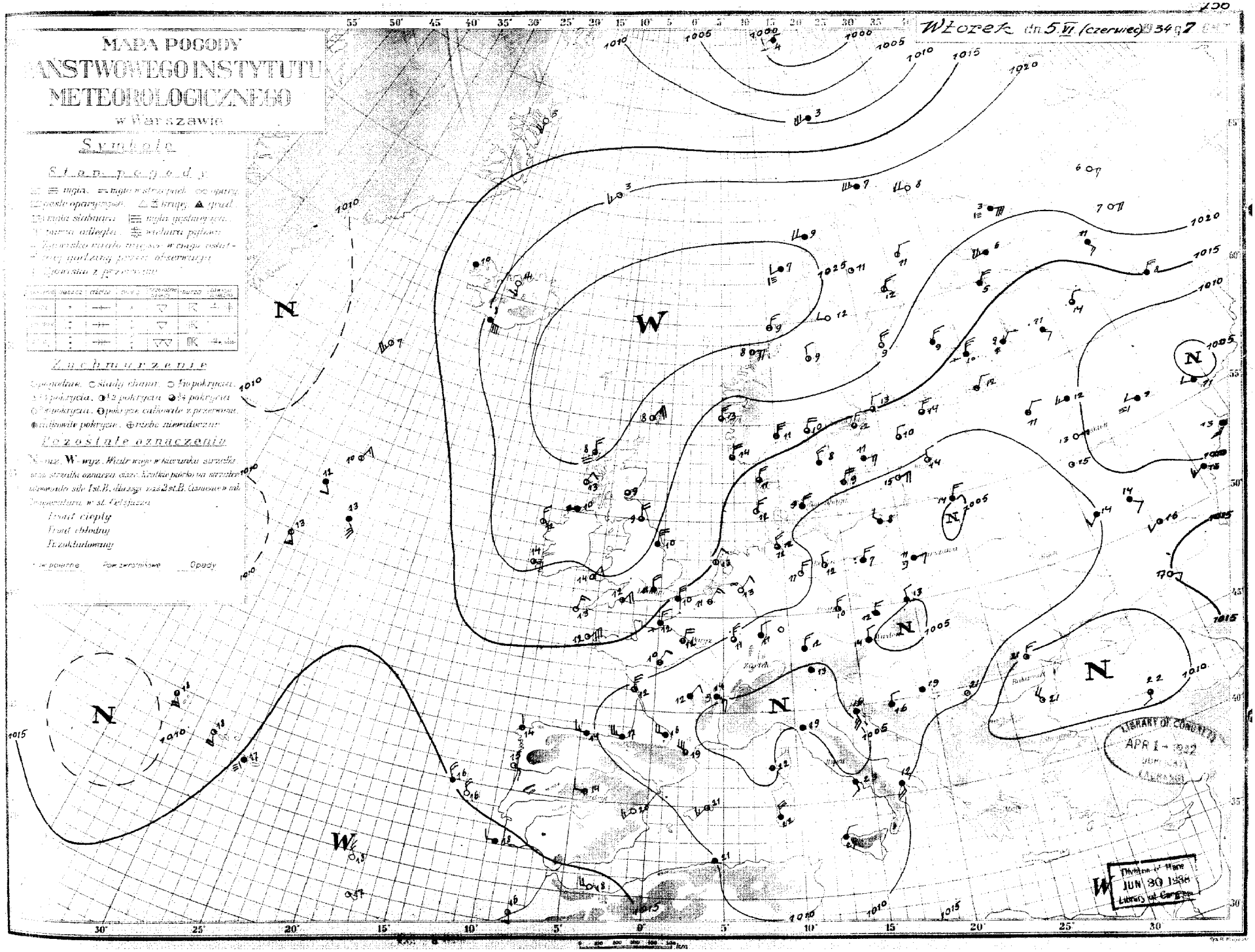
MAPA POGODY
PAŃSTWOWEGO INSTYTUTU
METEOROLOGICZNEGO
w Warszawie
Symbole
Stan pogody
Zachmurzenie
Pozostałe oznaczenia
Front ciepły
Front chłodny
Przekładowany
Opady
Wtorek dn. 5.VI (czerwiec) 1934 g. 7
N
W
LIBRARY OF CONGRESS
APR 1 - 1942
Division of Maps
JUN 30 1938
Library of Congress

Nazwa stacji	Dn. 4. VI (poniedziałek) 13 gmt.						Dn. 4. VI. (poniedziałek) 18 gmt.						Dn. 5. VI. (wtorek) 7 gmt.						Szata śnieżna		Stan lotniska	Uwagi
	J.J.J	$C_L C_M$	$wwVhN_L$	DDFWN	BBBTT	UC_Habb	$C_L C_M$	$wwVhN_L$	DDFWN	BBBTT	UC_Habb	RRMME	J.J.J	$C_L C_M$	$wwVhN_L$	DDFWN	BBBTT	UC_Habb	RRmmE	Wysokość pokrywy śnieżnej	Świeżo spadły śnieg		
Gdynia	563	80	61856	02216	00212	60301	87	02854	32376	08310	70801	93781	563	60	62658	28158	09908	90205	06161				
Grudziądz	568	72	02653	04326	08416	50300	62	60646	02427	07714	60803	97170	568	60	64538	02354	07708	90300	03061				
Bydgoszcz	560	12	02763	02216	08317	50802	59	02653	02316	07414	60801	00170	560	60	62528	02254	07307	90401	03071				
Toruń	569	12	03754	02228	07916	40201	62	03654	04228	06914	60802	00170	569	60	62638	02258	06408	90301	02061				
Poznań	557	52	02754	28227	07818	50801	50	64648	59558	07212	70405	00201	557	60	64638	32358	07509	98301	01071				
Kalisz	573	04	01790	32214	06320	37902	76	02774	32214	04617	44809	00210	573	87	02664	28225	04412	80401	00090				
Katowice	109	10	01763	30304	06020	41801	52	02374	30116	05917	50300	00200	109	60	03548	28258	06910	80300	01101				
Kraków	556	10	01263	61413	05321	60802	07	02390	08215	06716	65304	00220	556	62	03636	28128	07013	80306	03121				
Cieszyn	78	70	02864	28215	06121	56801	07	02390	28117	06019	60501	00221	78	50	22648	28158	03009	90206	02091				
Zakopane	561	06	02895	28215	05516	50602	–	–	–	–	–	–	561	60	60538	28258	04811	90402	03082				
Hala Gąsien	75	–	–	–	–	–	60	02937	08077	92408	80300	03711	75	60	03548	16158	90908	80400	11061				
Mława	105	73	02844	32126	07516	40300	74	02841	04126	07414	66300	00170	105	80	03738	08228	06710	80101	00070				
Płock	106	70	03768	02128	06917	50803	45	03772	02128	06416	52501	00190	106	50	62648	00058	05908	90503	10091				
Warszawa	552	60	03648	32228	05915	60302	87	02643	04226	05415	66403	00170	552	60	22638	06258	05111	90002	92080				
Łódź	554	70	02763	28314	07316	54801	71	02751	32216	06314	63401	00180	554	60	62538	08158	05911	90103	02091				
Dęblin	566	60	03648	28418	05716	70306	51	02654	32125	06114	70300	00220	566	62	03645	00028	06114	80300	00060				
Lublin	555	86	02644	04295	05316	70309	60	03523	28418	05714	80308	04280	555	50	03638	00038	06114	80300	00080				
Kielce	559	50	03538	28328	06714	60302	60	02645	28155	05917	80402	93231	559	50	03538	00058	05712	70601	02081				
Wilno	553	74	02755	32225	05115	60303	87	02751	04315	05214	56901	97190	553	67	87554	04317	05714	86301	00081				
Suwałki	567	74	02754	32315	06916	48700	74	02751	02116	07013	53501	00170	567	01	02790	04225	06914	67902	00060				
Lida	571	71	02752	28124	04918	60300	50	02765	30225	05014	70300	00180	571	50	02746	72126	05916	80308	00090				
Grodno	75	50	03838	32328	04713	80301	90	02875	04215	04316	70402	00160	75	58	02854	06215	04514	80801	0008				
Białystok	570	50	03748	28218	06113	70901	70	02756	32126	05314	60301	94150	570	74	01763	02114	05716	70204	00040				
Leśna	103	80	01864	00014	02921	60701	40	22665	10165	05415	80000	09241	103	76	01762	00014	05019	70808	11091				
Brześć n. B	565	02	03690	32428	04218	66601	80	02655	32215	05315	80302	00200	565	70	02654	00015	06114	85401	00090				
Pińsk	562	71	02653	28215	03721	58802	90	95338	00098	05414	80109	97222	562	50	02537	00027	05815	90209	16101				
Łuck	574	27	03762	08216	04419	60907	50	22657	00057	04814	90103	04212	574	50	02627	08137	06615	90703	92101				
Przemyśl	79	83	02644	24225	04522	63803	60	02645	28155	05917	80402	93231	79	60	25637	02727	09014	90401	91701				
Lwów	558	27	02968	00025	03819	76302	43	01645	00077	05474	90301	02191	558	40	03648	18138	06714	90301	00170				
Tarnopol	557	60	03648	24128	04317	70602	80	02767	26117	04717	70300	01191	557	50	02658	00038	06615	90304	00090				

Spostrzeżenia aerologiczne

Pilotaże

Nazwa stacji	Godz.	200 m.	500 m.	1000 m.	1500 m.	2000 m.	3000 m.	4000 m.	5000 m.	6000 m.	7000 m.	Uwagi
Warszawa	13⁰⁰	N5	NNW4									
Lwów "	13⁰⁰	–	NNW1	NE2	E2	N3						
Kraków "	13⁰⁰	–	NW3	WNW4	NW5							
Poznań "	13⁰⁰	ESE1	WSW1	ENE1								
Warszawa "	17⁰⁰	NNE4	NNE7	N6	N6							
Kraków "	17⁰⁰	–	N5	N4	WNW6	W7						
Poznań "	17⁰⁰	N2	SSE1	ESE1								
Białystok	5 VI 6⁰⁰	NE4	ENE4	ENE3								
Kraków "	6⁰⁰	–	ESE5	S3	SE3							
Wilno "	7⁰⁰	ENE6	ESE8	SE10								

Sondaże

Nazwa stacji	Wysokość m	Ciśnienie mb	Temp.	Wilgotn.	Nazwa stacji	Wysokość m	Ciśnienie mb	Temp.	Wilgotn.	Uwagi

Stan atmosfery: w dn. 5 czerwca

Rozległa depresja ze środkami nad Rosją centralną, m. Czarnem, Polską i Włochami ogarnia znaczną część Europy i Afrykę północną, druga, niewielka depresja na dalekiej północy. Wysokie ciśnienie pokrywa kraje Europy północno-zachodniej, Skandynawję i Rosję północną. W Polsce: zmiennie, na zachodzie i południu miejscami deszcze. Temp. od 7° (Poznań) do 20° (Zaleszczyki)

Przewidywany przebieg pogody: w dn. 6 czerwca

Zachmurzenie zmienne z zanikającemi opadami, zwłaszcza w dzielnicach południowych. Temperatura bez zmian. Słabe wiatry z kierunków północnych.

By Transfer
U. S. Weather Bureau
JUN 20 1938

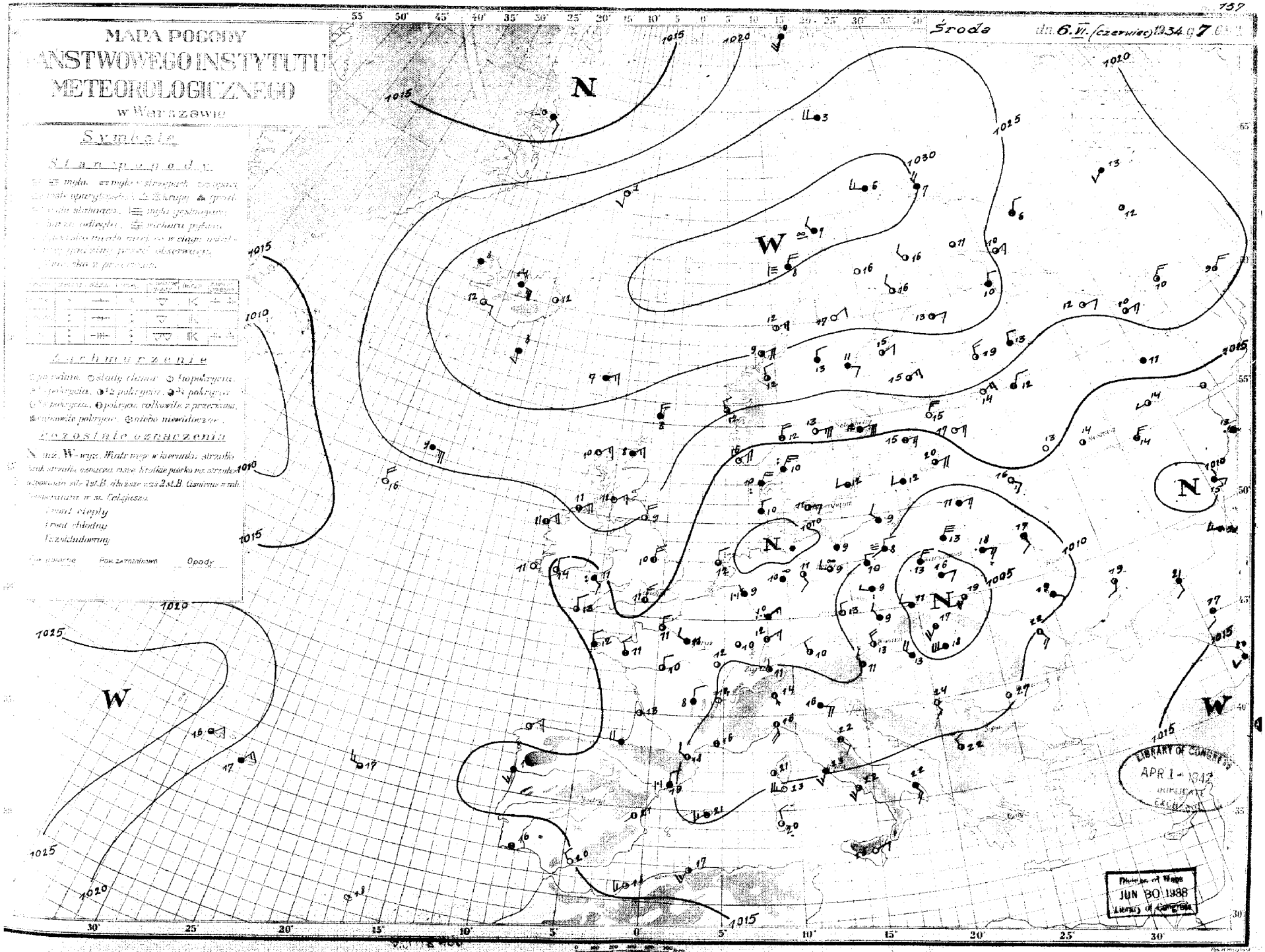
MAPA POGODY
PAŃSTWOWEGO INSTYTUTU
METEOROLOGICZNEGO
w Warszawie
Środa
dn. 6.VI. (czerwiec) 1934 g. 7
Symbole
Stan pogody
Zachmurzenie
Pozostałe oznaczenia
Front ciepły
Front chłodny
Opady
N
W
1015
1020
1025
1030
1010
1005
LIBRARY OF CONGRESS
APR 1 - 1942
Division of Maps
JUN 30 1988
Library of Congress

Nazwa stacji	Dn. 5. VI. (wtorek) 13 gmt.						Dn. 5. VI. (wtorek) 18 gmt.						Dn. 6. VI. (środa) 7 gmt.						Szata śnieżna	Stan lotniska	Uwagi
	JJJ	C_LC_M	wwVhN$_L$	DDFWN	BBBTT	UC_Habb	C_LC_M	wwVhN$_L$	DDFWN	BBBTT	UC_Habb	RRMME	JJJ	C_LC_M	wwVhN$_L$	DDFWN	BBBTT	UC_Habb	RRmmE			
Gdynia	563	60	64658	28358	04704	90300	67	02756	28256	07710	90300	10142	563	50	05538	30328	10309	90205	00167			
Grudziądz	568	50	03538	32258	07911	90302	86	01654	24174	08612	80303	07140	568	60	67338	32438	10409	90301	99060			
Bydgoszcz	560	80	03648	00058	07911	70301	70	02644	00014	08411	80302	12121	560	50	45328	32138	09908	90302	00041			
Toruń	569	60	03638	00058	07012	70301	46	01652	28124	07972	80301	02131	569	50	03538	32338	08709	90300	91041			
Poznań	551	80	02747	32327	04013	50301	26	02754	32214	07874	50300	97150	551	02	03690	32228	09910	80205	00070			
Kalisz	573	74	02763	61474	07014	53309	46	01773	28214	07015	56300	00160	573	63	62564	28258	07010	80300	01081			
Katowice	109	52	03652	28028	07913	70300	–	–	–	–	–	–	109	60	64638	28458	05609	90300	10081			
Kraków	556	52	03755	28128	07714	70303	60	62648	00058	07813	90301	02151	556	60	64538	24258	03311	90602	17122			
Cieszyn	78	67	02743	28128	08214	70001	50	61548	04158	07712	80701	92161	78	50	66548	22258	08608	90213	22082			
Zakopane	561	50	03538	04228	06011	90302	50	64428	00058	07308	90300	07122	561	60	65438	28158	04308	90407	78082			
Rabka Gąsienica	75	XX	48109	04739	91407	90102	6X	57109	04159	90605	90801	09081	75	6X	67209	32259	87504	90402	20041			
Mława	105	60	22838	00058	07512	80301	20	02845	76127	08014	75403	04151	105	60	62738	32148	07011	90704	02102			
Płock	106	83	02655	12157	06615	70403	46	02763	00077	07414	72303	05161	106	57	62646	30258	05611	90805	03102			
Warszawa	552	60	25628	00078	06314	70301	41	03644	00028	06913	86303	91550	552	60	62528	02358	02113	90811	09112			
Łódź	554	80	02747	57417	07314	60202	79	02741	26216	07912	76203	01150	554	60	64538	28458	04810	90705	03091			
Dęblin	566	52	03745	20228	06517	60103	62	03644	00028	07515	80301	00220	566	60	62638	04358	07814	90807	08122			
Lublin	555	96	03036	18228	07017	60302	50	61638	02278	07317	70302	97XX0	555	60	22538	08258	02016	90809	08122			
Kielce	559	61	03635	32118	06914	62102	60	62633	30258	07513	70402	93157	559	60	64528	32258	01412	70609	09101			
Wilno	553	70	03655	12328	05322	46101	67	82546	10278	06317	7X407	02282	553	03	03790	06328	08413	67200	03110			
Suwałki	562	81	03745	04278	06616	70001	61	22635	00096	07514	90103	05171	562	67	03633	02258	07914	90804	71097			
Lida	571	80	02746	16176	05320	70300	57	03645	00078	06317	80302	01220	571	03	02790	08325	08719	70300	00100			
Grodno	76	90	02833	14228	04120	70801	50	02868	22228	05117	80304	94271	76	03	03838	24328	05018	70907	97111			
Białystok	570	40	03758	20128	05814	60301	50	03748	22128	07017	70302	00200	570	60	03858	04358	05712	80807	03121			
Leśna	103	80	02765	20215	06421	50301	00	01790	00013	06717	86303	00240	103	50	61768	08328	06318	80803	00090			
Brześć n/B.	565	61	03644	12173	06713	60304	02	03690	00028	07517	75302	92180	565	60	62638	24228	03816	90803	03130			
Pińsk	562	77	03754	22278	06921	50204	08	03790	26128	07319	58402	00237	562	42	67654	08358	05418	70806	92141			
Łuck	574	77	02761	24208	06421	57901	55	02762	08205	06619	60501	00220	574	60	64438	10358	04315	90902	73142			
Przemyśl	79	60	03638	04188	06918	80103	60	63637	30277	06216	90901	01181	79	90	02646	22256	01519	70603	37142			
Lwów	558	22	03648	10078	07819	70302	53	04474	00077	06257	90301	04191	558	41	01763	18514	01019	76805	05141			
Tarnopol	557	50	03758	16128	08722	50300	50	03758	00028	05920	60301	00230	557	50	01754	12214	03514	80602	03151			

Spostrzeżenia aerologiczne

Pilotaże

Nazwa stacji	Godz.	200 m.	500 m.	1000 m.	1500 m.	2000 m.	3000 m.	4000 m.	5000 m.	6000 m.	7000 m.	Uwagi
Warszawa dn. 5 VI	17^{00}	SSW1	WNW2	W4	WSW5							
Lwów „	17^{00}	—	SSE4	SSE5	S5	SSW6						
Poznań „	17^{00}	NW1	WNW1	WNW1	W3	W4						
Lwów dn. 6 VI	6^{00}	—	S15	S14	SSW17	SW21						
Wilno „	7^{00}	E6	E10	ESE9	E7	ESE6	ESE9					
Poznań „	5^{00}	NE3	NNE6	N7	N7	NNE3	ENE7					

Sondaże

Nazwa stacji	Wysokość m	Ciśnienie mb	Temp. C	Wilgotn. %	Nazwa stacji	Wysokość m	Ciśnienie mb	Temp. C	Wilgotn. %	Uwagi

Stan atmosfery: w dn. 6 czerwca

Rozległa depresja barometryczna ze środkiem nad Polską i Karpatami ogarnia Rosję południową, kraje Europy środkowej, południowo-zachodniej i południowej. Obszar wysokiego ciśnienia ciągnie się od Atlantyku przez Islandję, Anglję i Skandynawję ku Rosji północnej. W Polsce: przeważnie pochmurno i deszcze Temp. 8° do 19°.

Przewidywany przebieg pogody: w dn. 7 czerwca

Zachmurzenie przeważnie duże, miejscami deszcz. Temp. bez większych zmian. Słabe lub umiarkowane wiatry zmienne.

By Transfer
U. S. Weather Bureau
JUN 20 1939

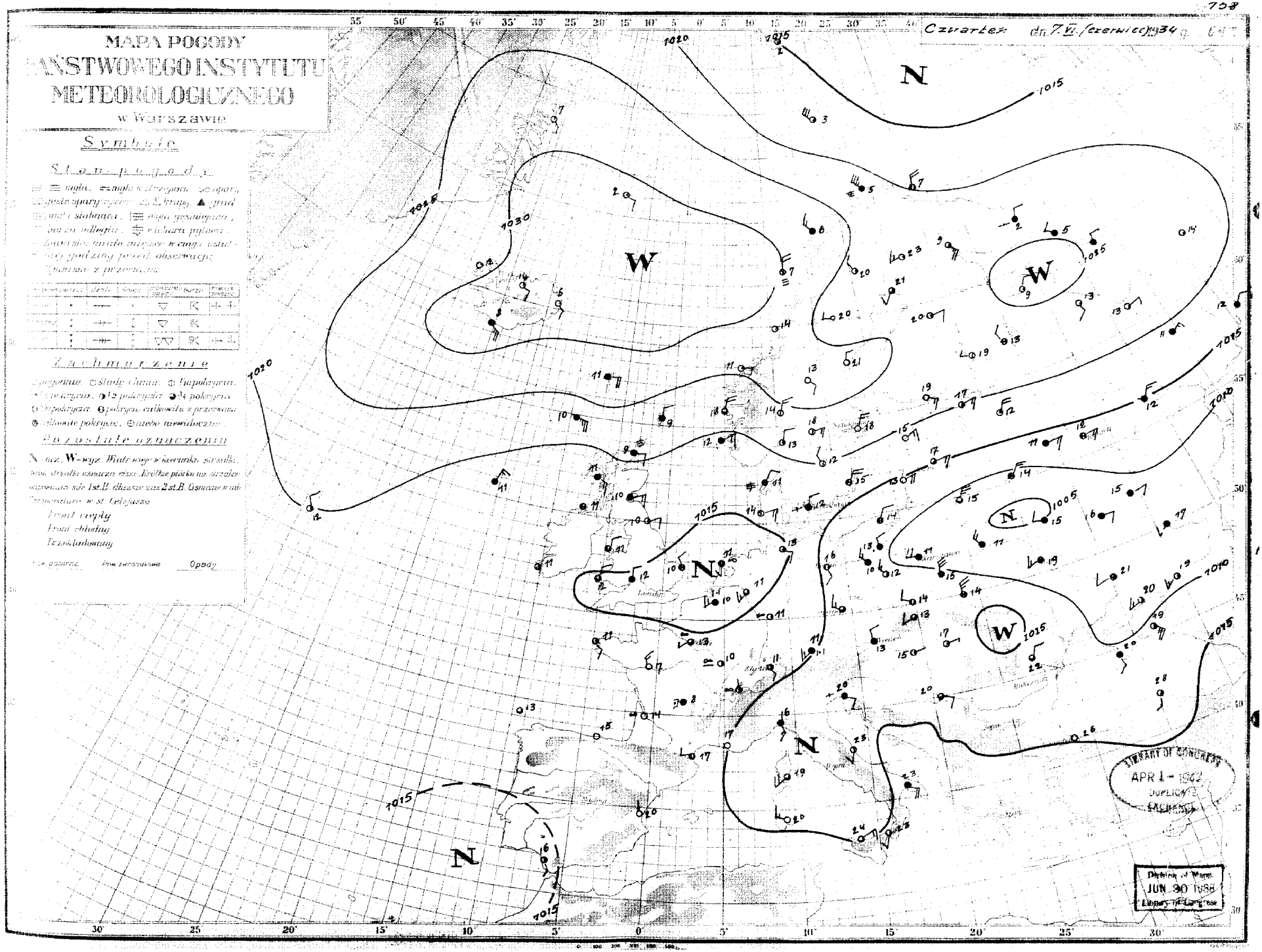
MAPA POGODY
PAŃSTWOWEGO INSTYTUTU
METEOROLOGICZNEGO
w Warszawie
Symbole
Stan pogody
Zachmurzenie
Pozostałe oznaczenia
Front ciepły
Front chłodny
Przekładowany
Opady
Czwartek dn. 7.VI. (czerwiec) 1934 g.
N
W
LIBRARY OF CONGRESS
APR 1 - 1942
DUPLICATE
EXCHANGE
Division of Maps
JUN 30 1938
Library of Congress

Nazwa stacji		Dn. 6 VI (środa) 13 gmt.						Dn. 6 VI (środa) 18 gmt.						Dn. 7 VI (czwartek) 7 gmt.						Szróta śnieżna	Stan lotniska	Uwagi
		JJJ	CLCM	wwVhNL	DDFWN	BBBTT	UCHabb	CLCM	wwVhNL	DDFWN	BBBTT	UCHabb	RRMME	JJJ	CLCM	wwVhNL	DDFWN	BBBTT	UCHabb	RRMME			
Gdynia	563	60	64558	28458	10710	90904		60	64558	28658	09310	90303	28362	563	08	02890	02224	72314	88305	22281			
Grudziądz	568	60	67328	30458	09309	90601		60	66428	24458	10409	90302	36101	568	50	03548	32314	11414	90207	36091			
Bydgoszcz	560	60	62438	22258	10310	90301		60	03438	26358	11509	90308	12101	560	60	62438	30258	11913	90305	03081			
Toruń	569	60	64528	28358	09210	90303		60	62528	61468	10710	80302	13111	569	60	62528	30258	11015	90207	21091			
Poznań	551	58	02744	32426	11413	79203		07	01790	32302	12015	50303	97160	551	50	02647	28339	13610	90300	97030			
Kalisz	573	66	62666	28258	08410	80303		04	01790	28314	11713	65316	10142	573	46	01774	26314	11812	76300	00061			
Katowice	109	50	03758	28528	11910	70216		00	00790	00010	13211	90300	02140	109	01	01890	20202	13515	61300	00070			
Kraków	556	90	03628	24258	11312	70318		09	01790	26212	14012	60102	01120	556	01	01690	24204	14014	64300	00050			
Cieszyn	78	63	02453	26258	13111	90106		00	01990	20112	13712	72101	04152	78	47	02351	12015	14415	64300	00072			
Zakopane	561	80	02846	24376	10910	70170		70	01870	24214	14308	73107	04122	561	04	02993	20205	13213	59802	00012			
Hala Gąsien	75	50	02536	32336	93605	90111		—	—	—	—	—	—	75	00	02790	32205	47508	69303	00071			
Mława	105	60	62638	02158	04414	90703		60	62638	28358	05011	90203	51152	105	60	62738	02158	09714	90309	08102			
Płock	106	60	62418	61458	05710	50507		60	22418	61558	07909	90304	19122	106	50	52548	24358	09211	90302	08082			
Warszawa	552	60	62628	28358	01015	90301		60	03628	57658	06310	80309	09162	552	60	52428	24458	10311	90306	03082			
Łódź	554	60	62528	59658	07810	90300		60	03637	57527	08310	80305	16110	554	50	03748	57518	11916	80301	00061			
Dęblin	566	60	62538	57658	02514	90405		60	03238	55668	09111	80313	02181	566	60	03738	57518	10611	80303	00090			
Lublin	555	60	22628	56658	03415	80311		60	61528	59758	06611	80203	92111	555	50	03638	61628	10912	66301	97090			
Kielce	559	50	57628	57558	07710	80319		50	03638	24228	11810	70105	13222	559	00	01690	22203	13316	51601	00071			
Wilno	553	10	02752	08327	06923	42404		07	03790	06328	06721	41801	00240	553	04	02720	04514	08618	50102	00190			
Suwałki	562	82	03633	08428	05321	50705		82	87636	06278	05619	60303	01221	562	73	02742	04315	09618	63106	0312_			
Lida	571	92	03754	41628	05522	60807		92	03745	08378	06216	90305	11220	571	02	03740	26328	07111	10300	0014_			
Grodno	76	60	02758	08428	03021	70807		50	62748	08258	03716	90406	02211	76	07	02660	04327	06917	70313	01141			
Białystok	570	60	64738	04358	03112	90807		60	61628	12258	03916	90400	19182	570	50	03728	24258	08213	93305	15102			
Leśna	103	50	66558	10278	05116	90401		50	03568	08258	05015	90404	18211	103	50	21557	37247	06315	91405	01111			
Brześć n/B	565	60	03528	10258	02117	80801		50	03638	24558	05812	90313	19191	565	50	56420	24318	09110	90305	93031			
Pińsk	562	23	02765	10457	04120	70804		60	22748	20398	06316	90308	12212	562	50	03738	26348	09411	90408	01101			
Łuck	574	80	61648	57698	04021	60502		50	03768	59418	09513	80311	03231	574	50	03658	28458	10111	90307	97081			
Przemyśl	79	60	03638	59458	09112	70325		60	02645	59326	12712	70105	97202	79	00	01690	28203	13316	56601	00071			
Lwów	558	90	02744	61914	06316	89313		90	02637	61517	12211	80307	00220	558	70	01762	31502	11514	60603	00060			
Tarnopol	557	50	02755	06825	04723	50303		50	01763	24403	10913	80307	00240	557	00	00790	64500	18214	50300	00070			

Spostrzeżenia aerologiczne

Pilotaże

Nazwa stacji	Godz.	200 m.	500 m.	1000 m.	1500 m.	2000 m.	3000 m.	4000 m.	5000 m.	6000 m.	7000 m.	Uwagi
Lwów do 6 V	13⁰⁰	—	WSW8	WNW8	SW8							
Poznań	13⁰⁰	NNW4	NNW6	NNW9	NNW11							
Kraków	18⁰⁰	—	W8	W10								
Poznań „	18⁰⁰	N7	N8	NW6	NW11							
Lwów do 7 V	6⁰⁰	—	WNW6	WNW8	WNW6							
Kraków „	6⁰⁰	—	W9	WNW10	WNW9	WNW8						
Wilno „	7⁰⁰	NE6	ENE12	ENE10	ENE10	ENE7	ENE9					

Sondaże

Nazwa stacji	Wysokość m	Ciśnienie mb	Temp °C	Wilgotn %	Nazwa stacji	Wysokość m	Ciśnienie mb	Temp °C	Wilgotn %	Uwagi

Stan atmosfery: w dn. 7 czerwca

Znaczna część kontynentu europejskiego znajduje się pod wpływem depresyj barometrycznych, których środki utrzymują się nad Białorusią i Kan. La Manche. Wysokie ciśnienie zalega Europę północną i południ.-zachodnią. W Polsce: w Wileńskiem, na wybrzeżu, częściowo w Poznańskiem oraz w całej Małopolsce – dość pogodnie i ciepło, pozatem przeważnie pochmurno, miejscem deszcze i chłodno.

Przewidywany przebieg pogody: w dniu 8 czerwca

Podlasie i Polesie; zachmurzenie przeważnie duże z zanikającemi deszczami. Nieco cieplej. Najpierw umiarkowane wiatry północno-zachodnie, później – słabe zachodnie. Pozostałe dzielnice; dość pogodnie i cieplej przy słabych wiatrach miejscowych.

By Transfer
U. S. Weather Bureau
JUN 20 1938

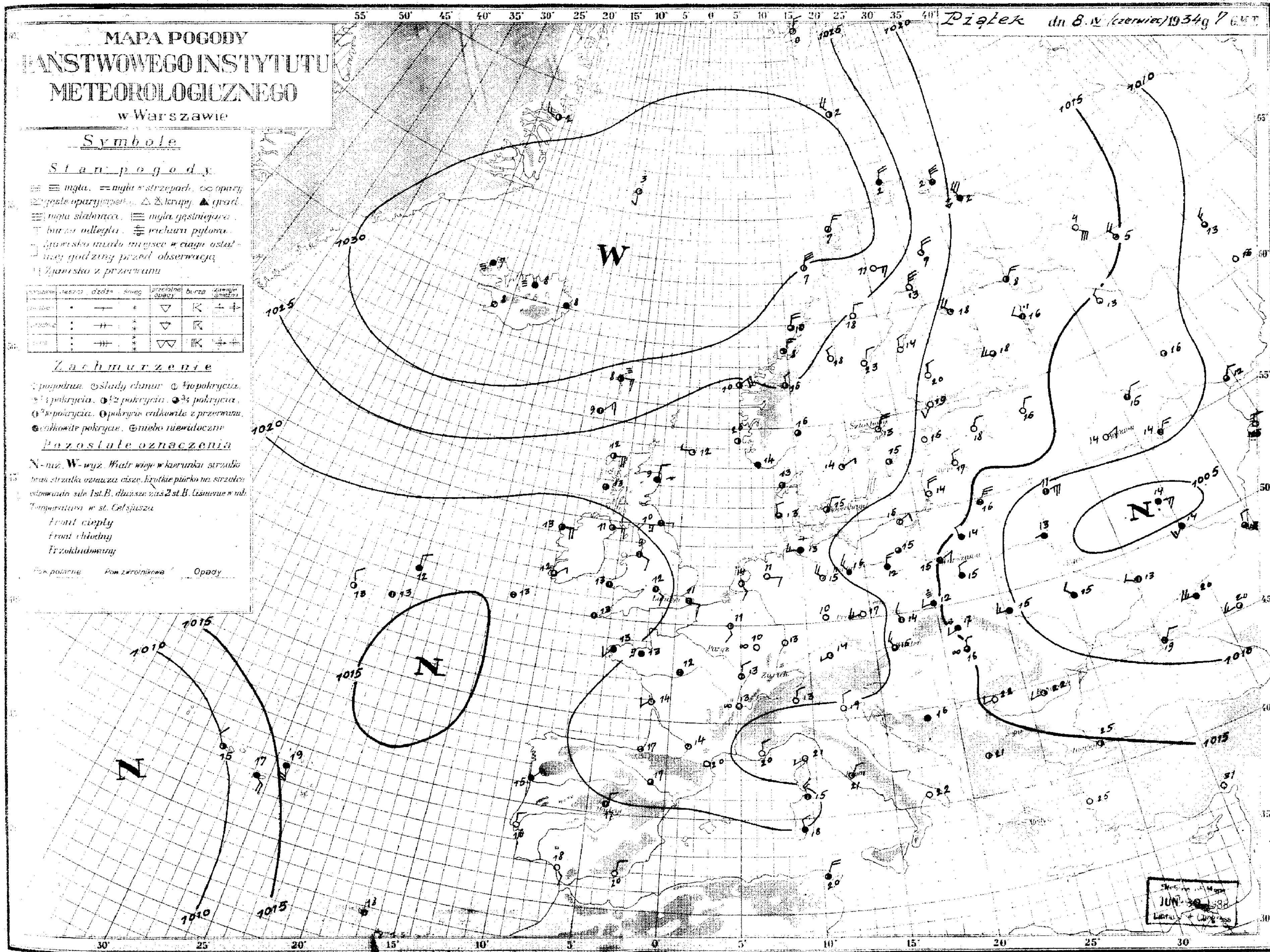
MAPA POGODY
PAŃSTWOWEGO INSTYTUTU METEOROLOGICZNEGO
w Warszawie
Piątek dn 8.VI (czerwiec) 1934 g 7 GMT
Symbole
Stan pogody
mgła, mgła w strzępach, opary
gęste opary, krupy, grad
mgła słabnąca, mgła gęstniejąca
burza odległa, wichura pyłowa
Zjawisko miało miejsce w ciągu ostatniej godziny przed obserwacją
Zjawisko z przerwami
deszcz, dżdż, śnieg, przelotne opady, burza, zawieje śnieżne
Zachmurzenie
pogodnie, ślady chmur, 1/10 pokrycia, 1/4 pokrycia, 1/2 pokrycia, 3/4 pokrycia, 9/10 pokrycia, pokrycie całkowite z przerwami, całkowite pokrycie, niebo niewidoczne
Pozostałe oznaczenia
N - niż, W - wyż. Wiatr wieje w kierunku strzałki, kółko bez strzałki oznacza ciszę. Krótkie piórko na strzałce odpowiada sile 1 st. B. dłuższe zaś 2 st. B. Ciśnienie w mb. Temperatura w st. Celsjusza
Front ciepły
Front chłodny
Przekładowany
Pow. polarne
Pow. zwrotnikowe
Opady
W
N
N
N
1030
1025
1020
1015
1010
1005

Nazwa stacji	Dn. 7. VI. (Czwartek) 18gmt. JJJ	CL	CM	wwVhNL	DDFWN	BBBTT	UCnabb	RRRMME.	Dn. 7. VI. (Czwartek) 18gmt. CL	CM	wwVhNL	DDFWN	BBBTT	UCnabb	Dn. 8. VI. (Piątek) 7gmt. JJJ	CL	CM	wwVhNL	DDFWN	BBBTT	UCnabb	RRRMME	Szadź śnieżna	Stan lotniska	Uwagi
Gdynia	563	70		07791	30301	74416	70302		60		01890	24302	75466	60302	563	80		01753	04713	77915	70302	97292			
Grudziądz	568	82		02644	30425	72422	71300		87		02634	02428	74020	76303	568	88		02654	30115	77676	70303	00080			
Bydgoszcz	560	71		03944	24256	73378	80300		80		02694	22255	75016	88304	560	09		02790	00015	77515	70305	00081			
Toruń	569	87		02644	30256	72420	70103		81		02644	20295	73716	80308	569	03		02690	04115	76717	70304	01081			
Poznań	561	60		22638	32458	74214	90303		52		22645	28458	75314	90300	561	50		03528	3238	77672	90305	02101			
Kalisz	573	66		62466	26258	72814	90304		84		02664	28325	74016	83406	573	63		02664	28355	75974	80305	03132			
Katowice	109	71		01871	28314	72621	31802		67		02743	28527	77015	90407	109	50		03648	28328	77512	90204	07111			
Kraków	556	70		02763	24214	72821	35301		67		02743	24527	77015	90407	556	60		67428	54258	75872	90307	03121			
Cieszyn	78	70		02855	22215	73322	40000		07		02890	26715	74418	59401	78	02		02790	22258	78674	70303	01712			
Zakopane	561	70		02874	20314	72416	50103		—		—	—	—	—	561	50		03667	22357	77011	80304	05092			
Hala Gąsien.	75	50		03848	32128	98108	80002		50		02754	04224	99708	60303	75	0X		44199	08259	99506	90405	07051			
Mława	105	30		81738	14158	77717	80301		86		02744	22127	73916	83203	105	74		01847	04103	75476	60203	00091			
Płock	106	87		77634	00058	77717	90304		84		77535	28158	73216	90307	106	00		00790	02100	75417	70301	96101			
Warszawa	552	60		62628	00058	70372	90302		60		64328	30228	73075	90202	552	01		01690	04214	74775	70305	06101			
Łódź	554	60		64438	24558	77913	90300		60		64428	28358	73675	90305	554	80		02745	26315	75915	80303	00120			
Dęblin	566	60		64538	26158	72772	90204		60		03738	26158	77913	90300	566	57		01733	30214	73917	76704	01121			
Lublin	555	60		62628	26458	70913	80001		50		03528	28558	72213	80305	555	70		02645	28228	73716	91304	02121			
Kielce	559	52		03756	28318	77817	50102		50		57428	28248	72213	80101	559	50		03528	26338	75314	80403	02131			
Wilno	553	9X		81745	35425	05221	4X300		10		01763	02413	72074	50305	553	77		02653	04517	128.6	06301	00120			
Suwałki	567	80		02754	35315	70621	56102		84		02753	37414	72678	50404	567	13		02757	04315	153.5	70303	00090			
Lida	571	20		02755	32325	08220	60302		80		01754	02774	71415	80309	571	60		03648	32258	72113	96304	01090			
Grodno	78	80		63849	02329	07819	70303		60		02357	10327	70217	70310	78	50		02747	04227	121.5	70301	99091			
Białystok	570	80		02746	02176	09717	80402		70		02758	02128	70618	86301	570	07		03790	28218	14214	70303	00090			
Leśna	103	80		02565	04175	07419	70804		50		03568	04278	70115	80306	103	50		03448	65348	70713	90306	94081			
Brześć n/B	565	50		03648	24228	09915	80301		60		01638	00058	77714	90304	565	70		02645	32215	73314	80303	00100			
Pińsk	562	60		07732	28258	07917	80101		66		22746	30158	09515	80107	562	60		02737	30227	70213	80300	97090			
Łuck	574	50		55418	26328	70913	80301		60		62638	30258	70912	90300	574	70		01743	30213	77115	75102	01122			
Przemyśl	79	70		01663	593.4	71721	33603		53		02654	26715	71718	60501	79	60		62658	26358	74175	80305	07121			
Lwów	558	10		01772	59914	70919	33300		40		02764	02275	77715	79307	558	50		57638	28348	72613	90307	03121			
Tarnopol	557	01		01790	24503	70720	60804		50		02756	30216	70316	70303	557	60		03548	24258	71912	90304	03071			

Spostrzeżenia aerologiczne

Pilotaże

Nazwa stacji	Godz.	200m.	500m.	1000m.	1500m.	2000m.	3000m.	4000m.	5000m.	6000m.	7000m.	Uwagi
Lwów dn. p.n.	77°	—	W7	W6	WNW10	W13						
Kraków „	79°	—	W9	WNW9	W10	WNW8						
Wilno dn. p.n.	79°	NE6	NE9	ENE14	ENE15							

Sondaże

Nazwa stacji	Wysokość m	Ciśnienie mb	Temp. C	Wilgotn.	Nazwa stacji	Wysokość m	Ciśnienie mb	Temp. C	Wilgotn.	Uwagi

Stan atmosfery: w dniu 8 czerwca

Cała niemal Europa jest w obrębie wysokiego ciśnienia, którego środek zalega nad Islandją. Niskie ciśnienie utrzymuje się nad Rosją południową oraz nad Atlantykiem. W Polsce w półn.-zachodniej i środkowej - słonecznie, pozatem pochmurno z deszczami na południu. Temp. od 12° do 7°.

Przewidywany przebieg pogody: w dniu 9 czerwca

Po przejściowym wzroście zachmurzenie - pogoda naogół słoneczna i ciepła przy słabych wiatrach lokalnych. We wschodnich dzielnicach jeszcze miejscami zanikające deszcze.

By Transfer
U. S. Weather Bureau
JUN 20 1938

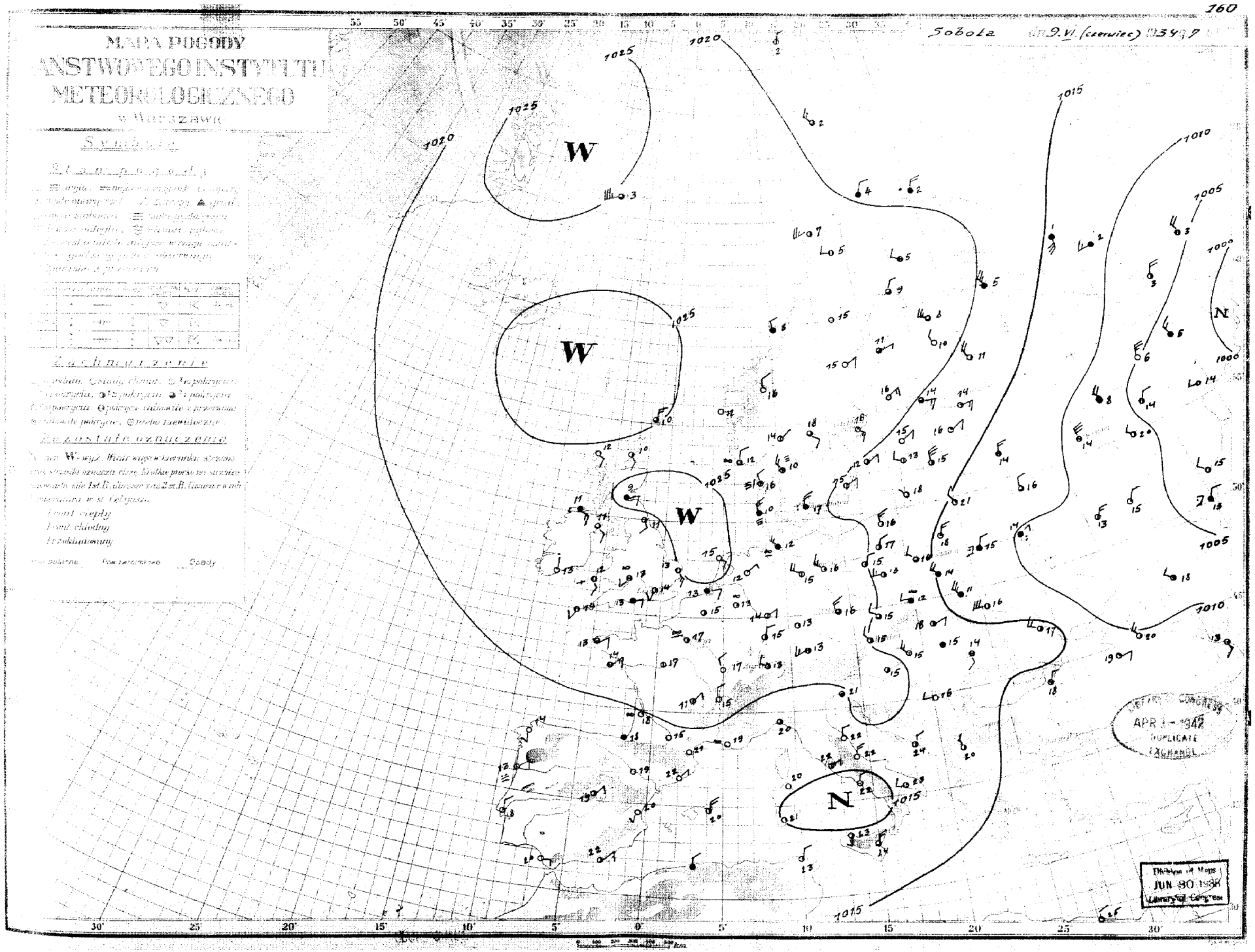
MAPA POGODY
ANSTWOWEGO INSTYTUTU
METEOROLOGICZNEGO
w Warszawie
Sobota dn. 9. VI. (czerwiec) 1939 r.
Symbole
Stan pogody
Zachmurzenie
Pozostałe oznaczenia
Front ciepły
Front chłodny
Przekładowany
Opady
W
W
W
N
N
1020
1025
1015
1010
1005
1000
LIBRARY OF CONGRESS
APR 1 - 1942
DUPLICATE
EXCHANGE
Division of Maps
JUN 30 1938
Library of Congress

Nazwa stacji	Dn. 8.VI. (piątek) 13gmt. JJJ	CL	wwVbNh	DDFWN	BBBTT	UCfabb	Dn. 8.VI. (piątek) 19gmt. CL	wwVbNh	DDFWN	BBBTT	UCfabb	RRRmmE
Gdynia	[illegible]	70	01862	02301	18518	50300	00	01890	30202	18716	64501	00180
Gradziądz	[illegible]	80	01654	30414	17120	50902	24	01642	04304	17518	60303	00210
Bydgoszcz	[illegible]	80	02745	28115	17320	50801	80	02755	00015	17617	70303	07201
Toruń	[illegible]	26	02764	02215	16320	50902	83	02653	02224	16618	65301	—
Poznań	[illegible]	90	13747	24317	16621	50805	97	25646	24297	18713	90302	03221
Kalisz	[illegible]	66	63565	28257	16214	40300	87	02664	24255	16714	80403	04202
Katowice	[illegible]	—	—	—	—	—	57	02674	28315	17714	85802	97161
Kraków	[illegible]	92	03655	24258	18916	90001	43	02664	22225	17016	76801	02171
Cieszyn	[illegible]	67	02754	22258	19314	80201	07	02790	28227	18914	80300	92161
Zakopane	[illegible]	60	60448	22328	18510	90303	50	22657	22257	18510	90300	05132
Huta Gąsien	[illegible]	60	64408	02338	99905	90101	0X	46199	12159	00005	90300	12071
Mława	[illegible]	20	02846	32126	14018	50701	30	02836	30126	16719	60203	01201
Płock	[illegible]	83	25774	32215	15919	60301	49	02763	30126	16318	60505	01210
Warszawa	[illegible]	80	12744	32225	14119	56801	60	61417	00077	16014	80105	01202
Łódź	[illegible]	70	01743	30313	15520	40903	80	02747	24377	16714	70305	77210
Dęblin	[illegible]	80	60746	32416	14320	50300	80	25646	00056	15714	90403	01211
Lublin	[illegible]	86	12642	63617	13519	50300	46	02654	32375	14614	70301	94111
Kielce	[illegible]	80	02645	26327	14519	35300	81	02745	26326	16116	62303	01201
Wilno	[illegible]	6X	03648	04378	12815	71401	77	02653	30126	12217	71902	97180
Suwałki	[illegible]	92	63745	04228	15018	70500	82	03743	00058	14717	80301	93191
Lida	[illegible]	60	64658	28358	12514	90300	62	64644	30458	11814	90300	07151
Grodno	[illegible]	90	61748	02278	12914	90203	50	22758	28258	12215	80803	02161
Białystok	[illegible]	60	61738	08258	14215	80001	40	03758	26328	14215	80803	02182
Leśna	[illegible]	50	64448	65478	09913	90002	50	03448	32458	09713	90601	06141
Brześć n. B.	[illegible]	40	25648	35458	13516	60301	50	03668	30328	13415	70601	92170
Pińsk	[illegible]	50	54428	30348	10213	90801	50	62528	28258	08913	90601	05162
Łuck	[illegible]	80	02766	28306	11417	60300	80	02756	30276	11914	80501	07181
Przemyśl	[illegible]	94	02644	59456	14318	73601	90	02646	59376	14715	91400	02181
Lwów	[illegible]	92	25645	28378	13015	85203	80	02646	28576	13713	90302	02187
Tarnopol	[illegible]	60	03648	24358	11815	90300	80	02744	24224	11815	70300	03181

Nazwa stacji	Dn. 9.VI. (sobota) 7gmt. JJJ	CL	wwVbNh	DDFWN	BBBTT	UCfabb	RRRmmE	Szata śnieżna	Stan lotniska	Uwagi
[illegible]	563	00	01790	28303	18916	61302	00170			
[illegible]	568	50	01653	32304	19317	51301	00090			
[illegible]	566	07	01770	32104	19517	50301	00071			
[illegible]	566	27	02653	02215	18716	70101	—			
[illegible]	561	22	01643	32233	20215	80305	00091			
[illegible]	571	74	01773	24314	18414	85304	00101			
[illegible]	569	07	01790	26213	18913	80300	00090			
[illegible]	560	60	06538	24273	19112	90304	97100			
[illegible]	573	67	02743	20127	20513	80302	00111			
[illegible]	564	50	02757	26227	19010	80103	00082			
[illegible]	575	0X	44399	04239	00304	90403	91041			
[illegible]	575	04	02890	32224	17517	60203	00111			
[illegible]	574	17	02772	28224	17216	70402	00110			
[illegible]	562	57	02753	28255	15416	79102	01121			
[illegible]	574	53	02744	26317	18013	80301	00090			
[illegible]	566	83	25654	26358	15315	90300	03121			
[illegible]	551	60	03638	30578	14614	80302	09111			
[illegible]	557	52	21636	26274	17413	80102	01111			
[illegible]	553	04	01792	30223	13221	51301	00100			
[illegible]	557	83	03753	00018	16316	70303	01110			
[illegible]	557	50	02865	32175	13418	60306	01120			
[illegible]	575	50	02855	02215	13317	70304	01120			
[illegible]	572	04	01790	32313	14618	80302	07121			
[illegible]	571	50	01663	02213	11519	70304	07121			
[illegible]	572	55	02643	02257	13516	80305	07120			
[illegible]	572	52	22646	02158	10715	80304	07122			
[illegible]	574	53	02636	30227	10314	90102	04122			
[illegible]	579	60	62628	26358	14512	90602	03112			
[illegible]	558	50	62538	28578	12611	90801	08102			
[illegible]	557	60	03648	24358	11311	90801	93091			

Spostrzeżenia aerologiczne

Pilotaże

Nazwa stacji	Data	200m	500m	1000m	1500m	2000m	3000m	4000m	5000m	6000m	7000m	Uwagi
Poznań	dn. 8.V.	13⁰⁰	WNW2	W4								
Warszawa	"	13⁰⁰	N7	N6	—	N6	NNE5					
Lwów	"	13⁰⁰	—	NNW11	NNW14	NW8						
Warszawa	"	17⁰⁰	N5	N9	NNE3	NNE9	NE12					
Lwów	"	17⁰⁰	—	NW7	NW8	NNW12	NNW13					
Kraków	"	17⁰⁰	—	WNW8	NW7	NW7	NW6					
Poznań	"	17⁰⁰	SSW3	ESE1								
Gdynia	dn. 9.V.	7⁰⁰	N 4	N4	N6	NNE4						
Kraków	"	6⁰⁰	—	WNW8	NW8	NNW8						

Sondaże

Nazwa stacji	Wysokość m	Ciśnienie mb	Temp. °C	Wilgotn. %	Nazwa stacji	Wysokość m	Ciśnienie mb	Temp. °C	Wilgotn. %	Uwagi

Stan atmosfery: w dniu 9 czerwca

Wyż barometryczny w dalszym ciągu całą niemal Europę. Jedynie niewielkie zniżki utrzymują się nad Rosją wschodnią i południową. W Polsce: słonecznie, na południu i wschodzie zanikające deszcze. Temp. od 12° do 17°

Przewidywany przebieg pogody: w dniu 10 czerwca

Pogoda słoneczna o zachmurzeniu umiarkowanem lub niewielkiem. Temperatura bez większych zmian. Słabe i umiarkowane wiatry z kierunków północnych.

By Transfer
U.S. Weather Bureau
JUN 20 1939

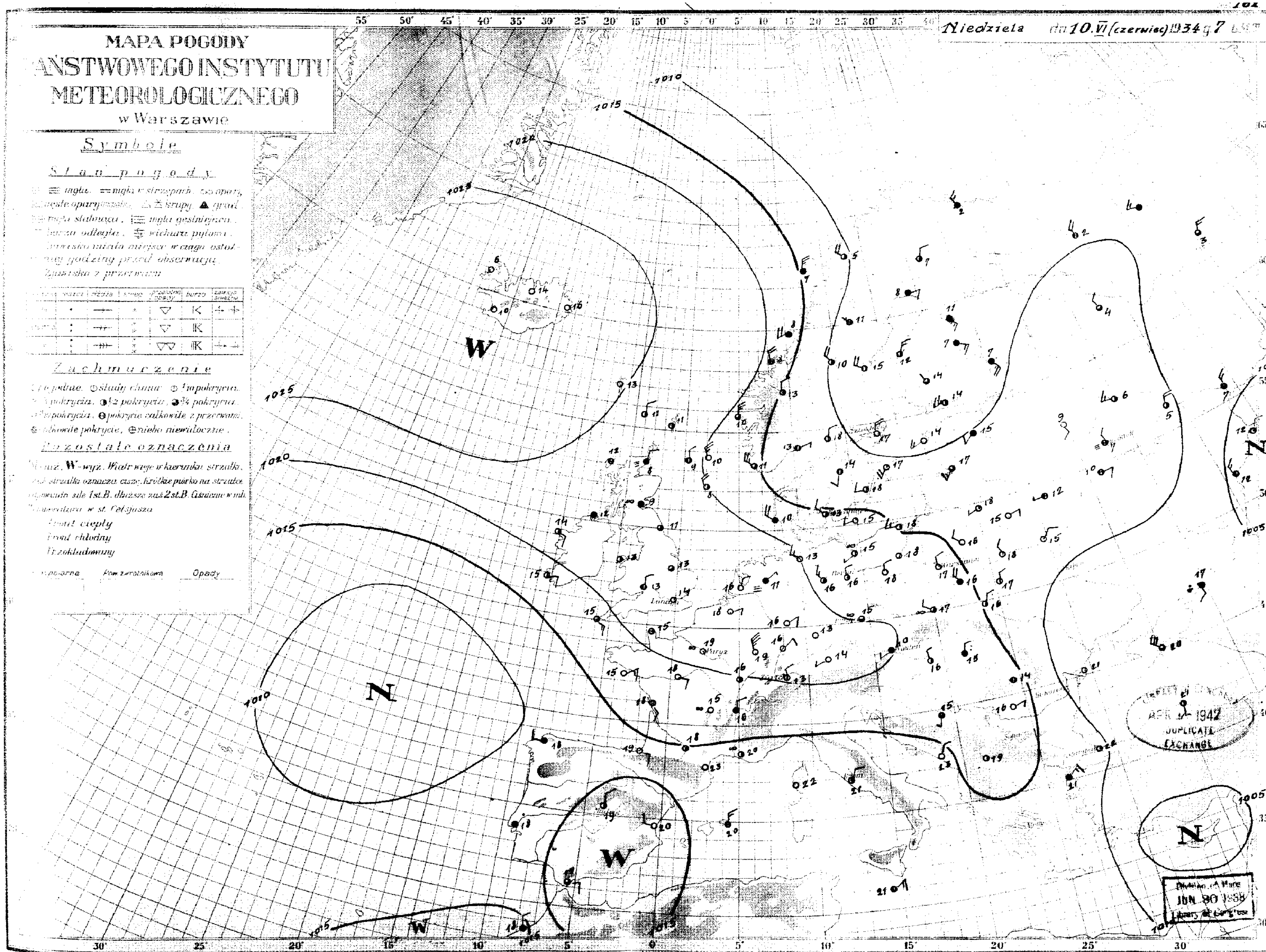
MAPA POGODY
PAŃSTWOWEGO INSTYTUTU METEOROLOGICZNEGO
w Warszawie
Niedziela dn. 10.VI (czerwiec) 1934 g. 7
Symbole
Stan pogody
Zachmurzenie
Pozostałe oznaczenia
Front ciepły
Front chłodny
Opady
W
N
1010
1015
1020
1025
APR 1942
DUPLICATE
EXCHANGE
JUN 30 1938
Library of Congress

Nazwa stacji	Dn. 9. VI. (sobota) 13 gmt.						Dn. 9. VI. (sobota) 18 gmt.						Dn. 10. VI. (niedziela) 7 gmt.						Szata śnieżna		Stan lotniska	Uwagi
	J.J.J	$C_L C_M$	wwVhN$_L$	DDFWN	BBBTT	$U_C H_a$bb	$C_L C_M$	wwVhN$_L$	DDFWN	BBBTT	$U_C H_a$bb	RRMME	J.J.J	$C_L C_M$	wwVhN$_L$	DDFWN	BBBTT	$U_C H_a$bb	RRmmE	wysokość warstwy w cm	świeżo spadły w cm		
Gdynia	563	10	01961	04403	19719	52902	00	00890	30200	17518	40706	00280	563	04	01791	26403	14719	59803	00270				
Grudziądz	565	70	02653	63505	18721	48803	00	01690	04104	17619	56801	00220	568	00	00690	00000	16019	50803	00060				
Bydgoszcz	562	70	02755	28115	18721	40803	70	01762	06204	17620	42600	00230	562	00	01790	00002	16118	51808	00070				
Toruń	562	18	01752	04214	18727	53803	01	02790	04215	17720	66301	00220	562	00	01690	00032	16018	69804	00070				
Poznań	551	24	02765	32215	19722	40801	74	01763	16303	17922	50803	00220	551	00	00790	30200	16318	60801	00100				
Kalisz	573	46	02773	28274	17519	54903	85	02673	00015	16017	74603	00221	573	01	01890	00003	15517	72306	00107				
Katowice	109	57	03754	30316	18117	60603	67	02754	00096	18413	88102	06201	109	00	15960	26213	17716	81300	00090				
Kraków	556	84	22864	28315	16720	50803	62	03756	24258	17715	60301	02210	556	10	05562	22104	17617	65300	91120				
Cieszyn	78	67	64744	28258	19813	90201	73	02963	22726	18116	86502	06202	78	70	01853	14013	18116	71000	00092				
Zakopane	561	50	03748	16278	18072	80300	62	15764	16118	18310	90403	03152	561	56	02755	00027	17313	80300	04082				
Hala Gąsien.	75	5X	03308	04138	00606	90000	6X	25718	00038	00205	90401	03077	75	—	—	—	—	—	—				
Mława	105	24	02843	32126	17521	50200	04	02890	32326	17718	56403	00211	105	00	10890	28200	15817	50909	00070				
Płock	106	80	02765	28325	16621	50903	06	02790	28175	16519	50600	97220	106	00	00790	28100	15818	50804	00090				
Warszawa	552	87	02754	32416	14322	46803	83	02774	02375	14719	66303	00230	552	00	01790	28201	14717	66803	00080				
Łódź	554	71	02744	28417	16321	50803	83	02744	26375	17216	70203	96220	554	00	00790	26200	16417	60806	00080				
Dęblin	566	81	02756	35627	14720	50602	86	01754	32115	14518	70300	01221	566	07	01790	28313	15712	60300	00110				
Lublin	555	86	02646	32527	13221	43204	46	25654	00075	14616	80303	08211	555	70	02645	28428	15816	60306	01091				
Kielce	559	82	25645	63578	15718	50603	86	03645	30228	16316	61403	91201	559	01	01690	28303	16218	40602	00111				
Wilno	553	27	02754	30415	11824	38805	74	02654	32315	11719	51000	00560	553	04	01690	20103	11718	61801	00100				
Suwałki	567	87	02754	30415	15820	50502	84	01753	63314	14918	55201	00220	567	05	01790	28234	14617	89303	00080				
Lida	571	80	02755	30315	12122	50807	80	02754	26394	12215	80300	01230	571	50	01764	00004	12318	90300	00090				
Grodno	76	20	02844	32517	12521	54803	96	02855	35315	11820	60404	00200	76	04	01890	08001	12117	70802	01081				
Białystok	570	60	02757	26277	14520	50501	00	02790	26214	13820	52302	97220	570	00	00790	26200	13916	60803	00100				
Leśna	103	10	02663	35314	11321	66601	50	02664	00015	11118	76402	00230	103	03	01990	02104	11420	50300	97100				
Brześć n/B	565	80	02645	37415	13720	40602	02	02690	30318	13518	60402	00220	565	04	01690	28212	14317	60301	00130				
Pińsk	562	82	10745	32258	11715	70300	74	02762	00016	11316	74200	02211	562	04	01790	28213	12318	60307	00120				
Łuck	574	53	02756	32317	11817	90300	67	22653	04158	11914	90106	01182	574	04	01790	30212	12817	80301	00111				
Przemyśl	79	92	13636	28358	13917	80903	90	62638	57398	15014	90403	09172	79	50	02656	26226	15916	70103	95122				
Lwów	558	90	25628	32478	11814	90401	40	08648	32378	12714	80403	05171	558	70	01754	32214	13716	81306	94091				
Tarnopol	557	60	03548	29358	09815	80803	50	02756	24226	10613	90303	07171	557	50	01763	28213	12616	80302	01127				

Spostrzeżenia aerologiczne

Pilotaże

Nazwa stacji	Godz.	200 m.	500 m.	1000 m.	1500 m.	2000 m.	3000 m.	4000 m.	5000 m.	6000 m.	7000 m.	Uwagi
Kraków dn. 9.	13⁰⁰	—	NW8	N9	N8							
Poznań „	13⁰⁰	NNW4	NNW6	N8								
Kraków „	17⁰⁰	—	N13	NNE7								
Lwów dn. 10.	6⁰⁰	—	N6	N7								
Kraków „	6⁰⁰	—	NW6	N6	N6							
Wilno „	7⁰⁰	SW2	Cisza	Cisza	NNW2	WNW3	NW8	NW8	NNW9			
Poznań „	5⁰⁰	WNW2	S5	NE4	W3							

Sondaże

Nazwa stacji	Wysokość m	Ciśnienie mb	Temp. C	Wilgotn. %	Nazwa stacji	Wysokość m	Ciśnienie mb	Temp. C	Wilgotn. %	Uwagi

Stan atmosfery: w dniu 10 czerwca

Prawie cała Europa jest w obrębie wysokiego ciśnienia, którego środek znajduje się nad Islandją. Niewielkie zniżki barometryczne zalegają nad: Atlantykiem, Rosją, Finlandją i Cyprem. W Polsce: słonecznie. Temp. od 13° w górach, do 19° na Pomorzu.

Przewidywany przebieg pogody: w dniu 11 czerwca

Po miejscami mglistym ranku, w ciągu dnia pogoda słoneczna i ciepła przy słabych wiatrach północno-zachodnich i zachodnich.

By Transfer
U.S. Weather Bureau
JUN 20 1938

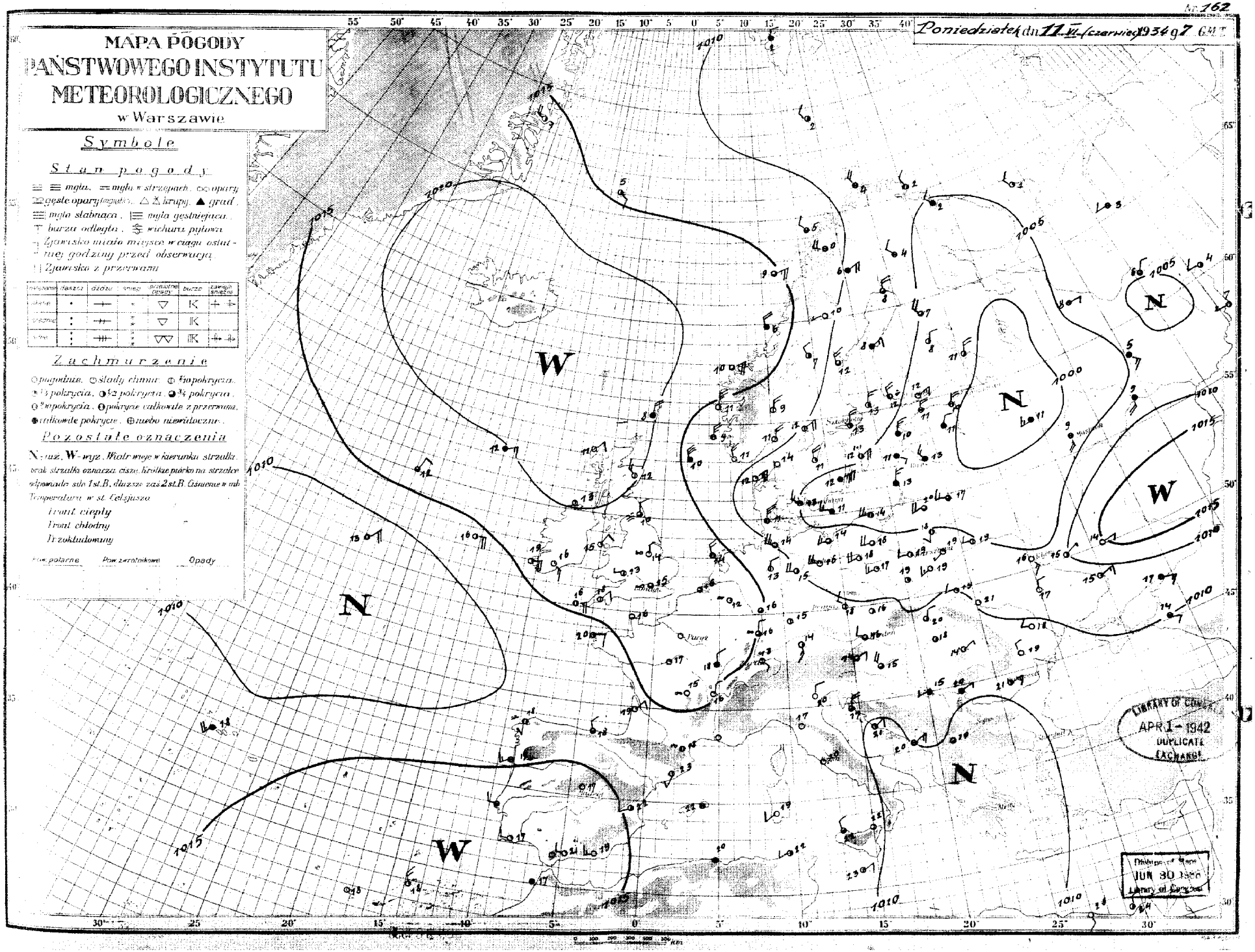
Nr 162
Poniedziałek dn 11. VI. (czerwiec) 1934 g 7 G.M.T.
MAPA POGODY
PAŃSTWOWEGO INSTYTUTU
METEOROLOGICZNEGO
w Warszawie
Symbole
Stan pogody
mgła. mgła w strzępach. opary
gęste opary (mgiełka). krupy. grad.
mgła słabnąca. mgła gęstniejąca.
burza odległa. wichura pyłowa.
Zjawisko miało miejsce w ciągu ostatniej godziny przed obserwacją.
Zjawiska z przerwami
Zachmurzenie
pogodnie. ślady chmur. 1/10 pokrycia.
1/4 pokrycia. 1/2 pokrycia. 3/4 pokrycia.
9/10 pokrycia. pokrycie całkowite z przerwami.
całkowite pokrycie. niebo niewidoczne.
Pozostałe oznaczenia
N - niż. W - wyż. Wiatr wieje w kierunku strzałki. brak strzałki oznacza ciszę. Krótkie piórko na strzałce odpowiada sile 1 st. B, dłuższe zaś 2 st. B. Ciśnienie w mb. Temperatura w st. Celsjusza
Front ciepły
Front chłodny
Przekłudowany
Pow. polarne
Pow. zwrotnikowe
Opady
W
N
Paryż
LIBRARY OF CONGRESS
APR 1 - 1942
DUPLICATE
EXCHANGE
Division of Maps
JUN 30 1958
Library of Congress

Nazwa stacji	Dn. 10. VI. (niedziela) 13 gmt.						Dn. 10. VI. (niedziela) 18 gmt.						Dn. 11. VI. (poniedziałek) 7 gmt.						Szata śnieżna	Stan lotniska	Uwagi
	JJJ	$C_L C_M$	wwVhN$_L$	DDFWN	BBBTT	UC$_n$abb	$C_L C_M$	wwVhN$_L$	DDFWN	BBBTT	UC$_n$abb	RRMME	JJJ	$C_L C_M$	wwVhN$_L$	DDFWN	BBBTT	UC$_n$abb	RRmmE			
Gdynia	565	10	01863	26403	12226	30808	40	01863	24303	09721	40809	00280	563	11	01762	57504	03415	60607	00280			
Grudziądz	568	86	01753	18314	13326	30808	88	14654	30315	10920	50803	00260	568	00	02690	22315	05317	65807	00090			
Bydgoszcz	560	10	01763	28203	13924	30808	76	02764	24314	11022	40805	00250	560	01	02790	22415	06018	46805	00120			
Toruń	569	10	01754	28204	13026	40809	83	87744	26115	10321	60805	99260	569	00	01690	22213	05618	55803	00110			
Poznań	551	20	01754	28304	14324	40807	40	01752	24302	11123	50805	00250	551	11	01752	24403	07818	51801	00110			
Kalisz	573	16	02772	24214	13224	44905	05	01790	00003	10421	41819	00251	573	05	01790	24313	06717	76809	00121			
Katowice	109	87	64566	28295	15515	80704	57	02764	26215	13918	60803	03211	109	05	01784	24214	09517	60803	00090			
Kraków	556	44	02863	26155	15120	50806	44	02863	24115	13019	60803	02210	556	03	02690	24126	09916	70803	00160			
Cieszyn	78	13	02854	28114	14722	41807	07	02890	14115	14415	70701	96231	78	17	02851	12014	10418	66300	00111			
Zakopane	561	76	02884	24215	14715	60806	46	02874	20116	15111	80702	02182	561	13	02883	18215	09715	60802	00082			
Huta Gąsien.	75	–	–	–	–	–	–	–	–	–	–	–	75	03	02790	00027	95809	70801	00061			
Mława	105	15	01842	30303	13523	30806	14	01841	00023	10423	50701	00240	105	10	01841	22204	05919	66707	00120			
Płock	106	10	01873	26203	13023	30808	36	02783	26104	10622	50805	00250	106	17	01781	24123	06120	60805	00130			
Warszawa	552	70	01752	24302	12622	60806	03	01591	26301	11322	40804	00241	552	07	01790	24203	05919	66803	00110			
Łódź	554	70	02755	28305	14022	30802	73	01753	00003	11421	50807	00240	554	80	02747	50417	07418	60807	00110			
Dęblin	566	70	01762	24302	13923	30806	40	01752	28202	11322	50806	00240	566	01	01690	20201	07419	60805	00110			
Lublin	555	04	01790	28302	13222	50809	00	00790	28200	11321	40803	00230	555	14	01671	22303	07819	60807	00110			
Kielce	559	20	02755	28215	13922	30907	46	02755	28215	11120	40604	00230	559	07	01690	00013	07719	50907	00100			
Wilno	553	70	01753	28304	09025	31807	14	01753	24504	06721	40807	00250	553	04	01790	24315	04017	61803	00130			
Suwałki	567	14	01753	28215	11522	45807	04	01790	26214	09220	69704	00230	567	04	02790	22415	04620	58803	00110			
Lida	571	10	01854	24304	10622	40807	70	01761	26301	08320	50802	00230	571	50	02765	20125	04918	60803	00140			
Grodno	76	10	01864	28204	09523	40806	08	01890	28222	07421	50604	00240	76	07	02860	22215	03520	50805	00130			
Białystok	570	10	01754	24204	11922	40808	00	00790	26100	09320	50804	00240	570	03	02790	16277	05418	70809	03111			
Leśna	103	80	02765	30215	10123	50804	00	00790	00010	08320	60804	00240	103	10	01862	18103	05520	56803	91110			
Brześć n/B.	565	10	01664	24314	12522	40805	00	00690	28200	10719	60803	00230	565	05	01690	20103	07319	60803	00090			
Pińsk	562	10	02764	28214	10723	40805	20	01763	28113	09521	50400	00240	562	70	01751	26102	07019	60804	24000			
Łuck	572	10	01662	28304	12078	60808	26	01762	26103	10919	60502	00230	572	00	00790	20200	08320	60803	00120			
Przemyśl	79	24	01663	59303	13921	40707	04	01680	00003	12521	60603	00211	79	03	01670	24203	10219	60902	00101			
Lwów	558	80	02745	30225	12520	60802	80	01744	00026	12118	78302	00210	558	73	01782	00003	09417	79300	00090			
Tarnopol	557	50	02756	28226	11120	50803	50	03658	00058	12215	80102	03211	557	50	01764	00004	09318	70803	01090			

Spostrzeżenia aerologiczne

Pilotaże

Nazwa stacji	Godz.	200 m.	500 m.	1000 m.	1500 m.	2000 m.	3000 m.	4000 m.	5000 m.	6000 m.	7000 m.	Uwagi
Kraków n/m	13⁰⁰	—	W2	NW3	NNW3							
Poznań "	13⁰⁰	W3	WNW8	WNW7	NW7							
Kraków "	17⁰⁰	—	WNW3	NNW3	WNW2	NNW3						
Poznań "	17⁰⁰	NW4	W5	WNW3	NW4	NNW3						
Warszawa "	6⁰⁰	W6	W8	W8	W7	W9						
Lwów "	6⁰⁰	—	W4	W4	W4	WSW4	WSW5	WSW4				
Gdynia "	7⁰⁰	W6	W14	W13								
Kraków "	6⁰⁰	—	W8	WNW5	WNW3	W3	W5					
Wilno "	7⁰⁰	WSW4	W6	W12	W13	WSW13						
Poznań "	5⁰⁰	WSW6	W12	WNW14	WNW14							

Sondaże

Nazwa stacji	Wysokość m	Ciśnienie mb	Temp. C	Wilgotn. %	Nazwa stacji	Wysokość m	Ciśnienie mb	Temp. C	Wilgotn. %	Uwagi

Stan atmosfery: w dniu 11 czerwca

Wysokie ciśnienie utrzymuje się nad Azorami, Islandją, Anglją i Francją. Pozostała część Europy jest pod wpływem niskiego ciśnienia, którego środki zalegają nad: Rosją wraz z Finlandją, Atlantykiem i Bałkanami. W Polsce: pogodnie, przy temperaturze od 15° do 20°.

Przewidywany przebieg pogody: w dniu 12 czerwca

Pogoda o zachmurzeniu zmiennem, miejscami przelotne deszcze. Chłodniej. Umiarkowane, na wybrzeżu porywiste wiatry zachodnie i północno-zachodnie.

By Transfer
U. S. Weather Bureau
JUN 30 1934

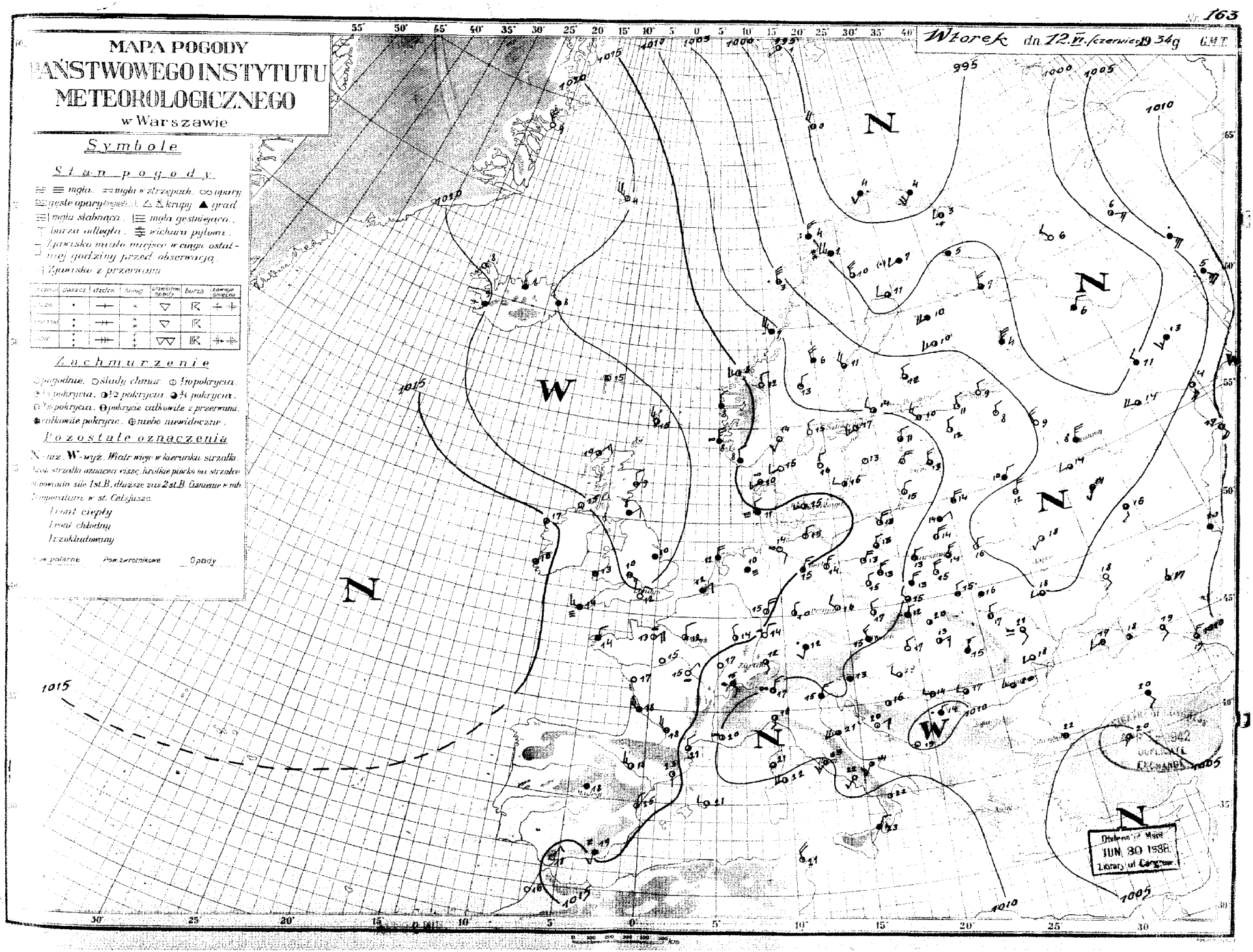
MAPA POGODY
PAŃSTWOWEGO INSTYTUTU
METEOROLOGICZNEGO
w Warszawie
Wtorek dn. 12.VI. (czerwiec) 1934 g G.M.T.
Symbole
Stan pogody
mgła. mgła w strzępach. opary
gęste opary (mgiełki). krupy. grad.
mgła słabnąca. mgła gęstniejąca.
burza odległa. wichura pyłowa.
Zjawisko miało miejsce w ciągu ostatniej godziny przed obserwacją.
Zjawisko z przerwami
deszcz
dżdżu
śnieg
przelotne opady
burza
zawieja śnieżna
Zachmurzenie
pogodnie. ślady chmur. 1/10 pokrycia.
3/10 pokrycia. 1/2 pokrycia. 3/4 pokrycia.
pokrycie całkowite z przerwami.
całkowite pokrycie. niebo niewidoczne.
Pozostałe oznaczenia
N - niż. W - wyż. Wiatr wieje w kierunku strzałki.
Krok strzałki oznacza ciszę, krótkie piórko na strzałce odpowiada sile 1 st. B, dłuższe zaś 2 st. B. Ciśnienie w mb.
Temperatura w st. Celsjusza.
Front ciepły
Front chłodny
Przekładowany
Pow. polarne
Pow. zwrotnikowe
Opady
N
W
1015
1010
1005
1000
995
Dhlenn of Mans
JUN 30 1938
Library of Congress

Nazwa stacji	dn. 11. VI. (poniedziałek) 13 gmt. JJJ	CLCM	wwVhNL	DDFWN	BBBTT	UCHabb	dn. 11. VI. (poniedziałek) 18 gmt. CLCM	wwVhNL	DDFWN	BBBTT	UCHabb	RRMME
Gdynia	563	30	03758	26328	05115	60204	80	02755	30455	07372	70310	91271
Grudziądz	568	05	02690	24527	04420	36703	52	02653	63574	06316	56105	00210
Bydgoszcz	569	01	02790	57415	04722	26801	01	01790	30404	06916	64309	00230
Toruń	569	00	01690	61405	04023	26802	00	01790	63303	05917	56307	00240
Poznań	551	70	01751	59703	05723	28805	00	01790	65502	05721	38301	00240
Kalisz	573	44	02772	24374	05524	34803	75	01773	57314	04021	34809	00250
Katowice	109	—	—	—	—	—	40	02764	00094	07316	90501	97220
Kraków	556	83	71764	30298	06921	40803	82	02764	12295	07315	80703	04227
Cieszyn	78	—	—	—	—	—	04	01890	20013	06919	55706	92241
Zakopane	561	80	27884	16275	07816	63904	04	01890	00013	07913	81902	99182
Huta Gąsien.	79	—	—	—	—	—	07	02790	00075	90408	80803	04711
Mława	106	70	02841	57324	03922	36104	70	01841	32324	06615	75208	00220
Płock	106	70	02773	24304	03824	33806	00	00790	24310	03820	40800	00240
Warszawa	552	72	01753	24414	03423	45809	07	01790	26113	03120	55301	00230
Łódź	554	70	01751	59502	04823	30809	03	01760	24201	05021	30401	00240
Dęblin	566	80	02655	14395	05720	60300	81	02654	24355	04619	70803	09232
Lublin	555	80	61638	57598	07916	70407	81	03645	24227	05618	60307	01232
Kielce	559	81	02645	28197	05522	41905	47	03645	76118	06518	50403	04231
Wilno	553	74	25654	28375	00422	41810	04	02790	28315	01018	46301	91240
Suwałki	562	—	—	—	—	—	60	02742	65315	04215	76101	00230
Lida	571	80	95648	67628	01919	60803	90	95646	00096	01515	90300	03232
Grodno	78	90	71838	06298	00921	93715	70	02843	32425	07018	64409	07251
Białystok	570	84	28754	76297	03518	60805	00	02790	26277	02319	41301	95230
Leśna	573	50	03668	00098	03319	60602	50	01662	00013	02617	86703	97250
Brześć n/B.	555	60	25645	16295	04320	50807	60	02646	20226	05418	70405	07230
Pińsk	562	86	02764	24215	04522	48707	57	02635	24277	04318	60001	94230
Łuck	574	30	10754	14204	06020	63607	37	02762	00015	05718	73404	97240
Przemyśl	79	80	02645	24115	06723	40607	94	22644	22296	07316	81902	05252
Lwów	558	70	02764	28115	06522	65606	90	10656	28278	06716	89107	00230
Tarnopol	557	50	01763	12113	07310	60804	80	02645	76115	06514	90300	23212

Nazwa stacji	dn. 12. VI. (wtorek) 7 gmt. JJJ	CLCM	wwVhNL	DDFWN	BBBTT	UCHabb	RRMME	Szata śnieżna (grubość warstwy / wysokość opady)	Stan lotniska	Uwagi
Gdynia	563	70	01863	32413	12813	70311	00280			
Grudziądz	568	50	02645	02315	12614	70109	00090			
Bydgoszcz	569	70	02755	30215	12813	70307	00080			
Toruń	569	50	02636	02226	12014	70309	00090			
Poznań	551	10	01753	02423	13113	60371	00090			
Kalisz	573	46	02565	30326	10713	70317	00080			
Katowice	109	20	02765	32215	10014	70307	00090			
Kraków	556	57	02564	26125	09615	70310	00100			
Cieszyn	78	57	02743	22116	11114	80307	92101			
Zakopane	561	63	81665	28216	09312	70307	00062			
Huta Gąsien.	79	60	03748	04228	94307	80405	00040			
Mława	105	10	02844	32304	10914	60106	00100			
Płock	106	74	02763	32215	10614	70309	97100			
Warszawa	552	67	02644	32226	09013	80309	00090			
Łódź	554	80	03748	28328	10412	80107	00090			
Dęblin	566	50	02745	30305	09115	70307	00090			
Lublin	555	10	01652	28414	08615	87108	00760			
Kielce	559	50	03648	32318	09513	60107	00101			
Wilno	553	74	01655	32457	07414	61373	97100			
Suwałki	562	70	02754	35314	09614	70207	00080			
Lida	571	90	03748	30128	08213	80303	00080			
Grodno	78	20	02855	04225	06514	60308	00080			
Białystok	570	80	02756	32326	08314	60309	00090			
Leśna	573	90	03658	65318	07112	90306	00080			
Brześć n/B.	555	52	02654	30315	07514	70302	00090			
Pińsk	562	03	01790	28213	06116	60305	97100			
Łuck	574	04	01790	26202	06418	60303	00110			
Przemyśl	79	90	02645	24155	08516	80406	05102			
Lwów	558	52	02644	28277	09415	80405	97110			
Tarnopol	557	60	03768	00028	06916	80303	00111			

Spostrzeżenia aerologiczne

Pilotaże

Nazwa stacji	Godz.	200 m.	500 m.	1000 m.	1500 m.	2000 m.	3000 m.	4000 m.	5000 m.	6000 m.	7000 m.	Uwagi
Warszawa dnia	13⁰⁰	W9	W9	W9	W8	WNW8						
Lwów „	13⁰⁰	—	W6	W3	W4	SW4						
Kraków „	13⁰⁰	—	NNW6	NW7	WNW7	W9						
Poznań „	13⁰⁰	W14	W13	W13								
Warszawa „	17⁰⁰	WNW9	W11	WNW12	WNW12	WNW10						
Poznań „	17⁰⁰	WNW12	WNW12	W16	WNW16							
Lwów dn. 12 VI	6⁰⁰	—	NNW3	N2	N4	N4						
Kraków „	6⁰⁰	—	WNW5	WNW6	WNW6	NW5						
Wilno „	7⁰⁰	NNE10	NNE9	NE9								
Poznań „	5⁰⁰	NNE8	NE7									

Sondaże

Nazwa stacji	Wysokość m	Ciśnienie mb	Temp. °C	Wilgotn. %	Nazwa stacji	Wysokość m	Ciśnienie mb	Temp. °C	Wilgotn. %	Uwagi

Stan atmosfery w dn. 12 czerwca

Rozległa i głęboka depresja ogarnia kraje Skandynawskie, nadbałtyckie, Rosję, Polskę, Bałkany i Włochy. Druga utrzymuje się nad Atlantykiem. Wysokie leży nad Grenlandyją, Islandyją i Anglyją.

W Polsce: zachmurzenie zmienne, temp. od 13° do 17°.

Przewidywany przebieg pogody w dniu 13 czerwca

Śląsk, Podhale, Tatry i Małopolskę wschodnią: zachmurzenie zmienne z możliwością przelotnych opadów. Temp. bez większych zmian. Umiarkowane wiatry z kierunków północnych. Lekka skłonność do burz. Pozostałe dzielnice: dość pogodnie i ciepło. Słabe wiatry najpierw z kierunków północnych, potem miejscowe.

By Transfer
U.S. Weather Bureau
JUN 20 1939

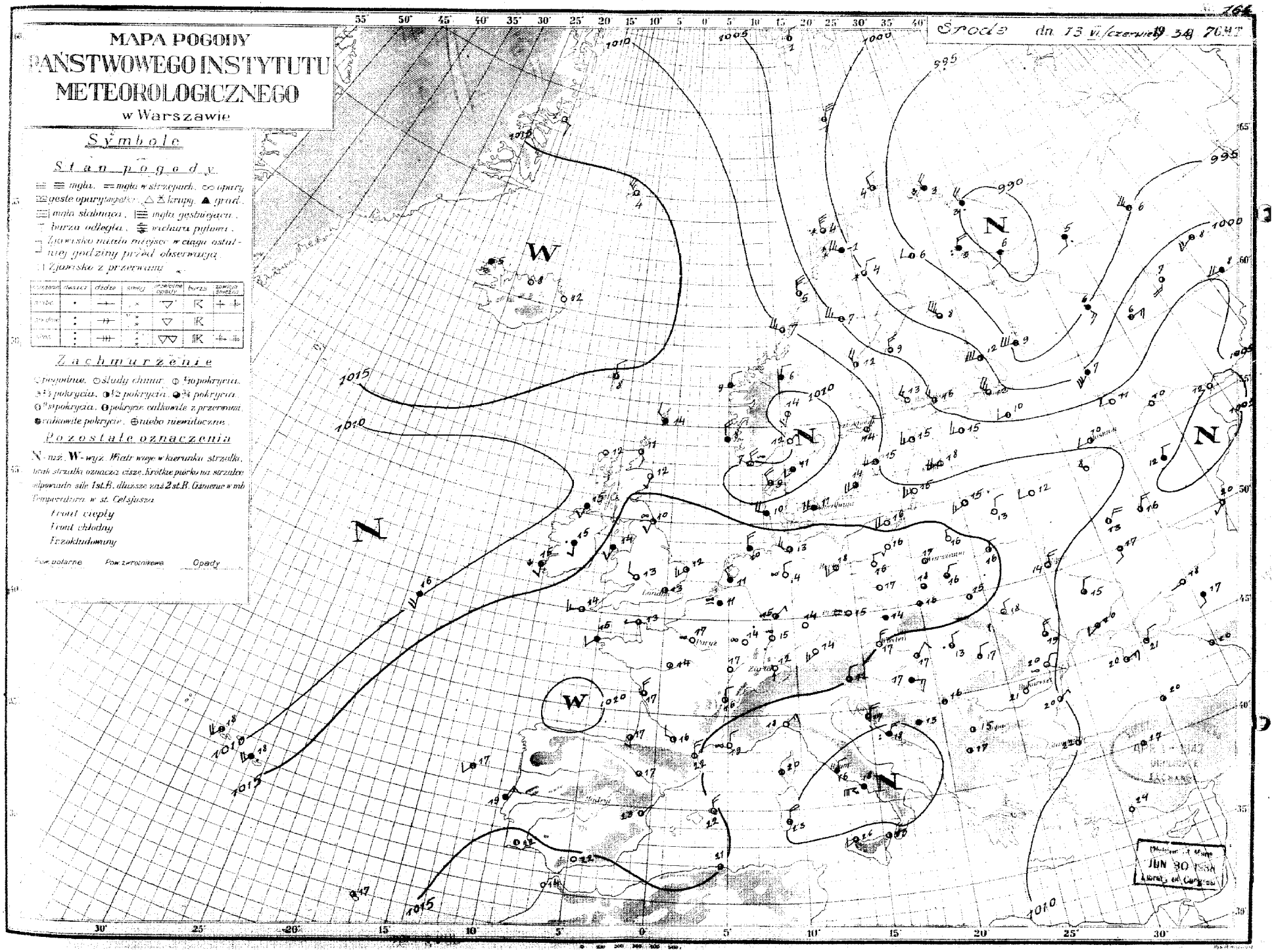
MAPA POGODY
PAŃSTWOWEGO INSTYTUTU
METEOROLOGICZNEGO
w Warszawie
Środa dn. 13 VI (czerwiec) 1934 7 GMT
Symbole
Stan pogody
mgła. mgła w strzępach. opary
gęste opary (mgiełka). krupy. grad.
mgła słabnąca. mgła gęstniejąca.
burza odległa. wichura pyłowa.
Zjawisko miało miejsce w ciągu ostatniej godziny przed obserwacją.
Zjawisko z przerwami
Zachmurzenie
pogodnie. ślady chmur. 1/10 pokrycia.
1/2 pokrycia. 1/2 pokrycia. 3/4 pokrycia.
9/10 pokrycia. pokrycie całkowite z przerwami.
całkowite pokrycie. niebo niewidoczne.
Pozostałe oznaczenia
N - niż. W - wyż. Wiatr wieje w kierunku strzałki, brak strzałki oznacza ciszę. Krótkie piórko na strzałce odpowiada sile 1 st. B. dłuższe zaś 2 st. B. Ciśnienie w mb. Temperatura w st. Celsjusza
Front ciepły
Front chłodny
Przekładowany
Pow. polarne
Pow. zwrotnikowe
Opady
W
N
1010
1015
1020
1005
1000
995
990
JUN 30 1934
Library of Congress

Nazwa stacji		Dn. 22. VI. (Wtorek) 13 gmt.						Dn. 22. VI. (Wtorek) 18 gmt.						Dn. 23. VI. (Środa) 7 gmt.						Szata śnieżna		Stan lotniska	Uwagi
		JJJ	$C_L C_M$	wwVhN$_L$	DDFWN	BBBTT	UCHabb	$C_L C_M$	wwVhN$_L$	DDFWN	BBBTT	UCHabb	RRMME	JJJ	$C_L C_M$	wwVhN$_L$	DDFWN	BBBTT	UCHabb	RRmmE	Grubość warstwy w cm	Świeży śnieg w cm		
Gdynia	563	10	01862	04203	15714	65301	00	01990	02202	14313	71803	00290		563	00	00890	22400	14716	40300	00280				
Grudziądz	568	77	02654	35524	13918	40301	00	00690	04200	14616	40302	00190		568	00	00690	20700	16616	30300	00020				
Bydgoszcz	560	70	02754	02214	14018	30201	50	01754	32114	13918	40301	00190		560	00	00790	16200	16616	50300	00030				
Toruń	569	70	02755	02225	13119	40300	00	00790	04210	13717	40903	00190		569	00	00790	00030	16916	50300	00040				
Poznań	551	70	01753	02203	14019	30801	41	01753	02204	13518	30301	00200		551	00	00790	28200	16616	50305	00090				
Kalisz	573	74	01790	63314	17520	45101	76	01773	32214	12216	46403	00210		573	00	00890	06300	15716	60308	00070				
Katowice	109	20	01864	32414	11718	50702	80	01873	02313	13716	60307	00180		109	17	01767	00002	16017	40301	00080				
Kraków	556	70	02665	28415	11718	50301	60	02655	32215	18118	50304	00180		556	84	02764	00003	16616	50306	97100				
Cieszyn	78	70	22743	28214	11319	51001	74	01852	28203	12716	50305	97211		78	70	05653	00003	16314	70305	00071				
Zakopane	561	66	28555	02316	11111	90502	60	64538	00078	13309	90402	05152		561	66	81655	20227	16609	80103	09062				
Hala Gąsien.	75	3X	99108	04318	95106	90102	60	64538	22158	95503	90402	24091		75	30	95228	04138	97503	90103	04021				
Mława	105	20	02845	32125	13018	30203	06	01890	32222	13716	50303	00190		105	00	00890	00000	17214	40300	00040				
Płock	106	70	02774	32324	12020	40301	43	02753	32124	13016	60303	00200		106	00	00790	00010	16416	40301	00060				
Warszawa	552	80	02755	04215	10219	30001	87	01753	22214	11717	50306	00200		552	01	01690	00001	15717	50203	00070				
Łódź	554	70	02747	02217	11917	50101	10	01753	32303	12617	40305	00190		554	70	05657	02101	16616	50300	00050				
Dęblin	566	80	02755	32215	10618	50102	80	01754	32114	11716	50301	97190		566	80	01752	00002	17516	60304	00060				
Lublin	555	70	20638	30528	10717	60301	50	01653	00013	11916	60305	00180		555	13	02667	32125	16616	60302	00080				
Kielce	559	80	02745	30316	11716	50103	86	25345	28277	12116	50102	97171		559	50	02655	00015	15818	30102	00071				
Wilno	553	70	01753	02203	14019	30801	15	01752	28213	10614	41307	00200		553	00	01790	22303	11715	31301	00060				
Suwałki	567	70	02755	02215	11318	30002	44	02763	30114	12316	50404	00180		567	00	01790	28102	15715	65000	00030				
Lida	571	80	02754	32324	09016	60300	80	02754	30214	11115	50303	00180		571	00	00790	22200	14215	40302	00040				
Grodno	76	70	02875	32325	08518	50302	06	01890	32214	10216	50307	00190		76	00	00800	24300	13715	30801	00050				
Białystok	570	80	02755	30225	09918	30801	10	01764	30114	11916	30305	00180		570	00	00790	28100	15916	30301	00060				
Lesna	103	80	02765	65425	08117	60300	10	01863	00073	09915	70306	00180		103	00	00890	00000	14116	50207	00040				
Brześć n/B.	565	50	02645	28315	09518	50602	50	02644	04104	10216	60305	00180		565	00	00690	00000	16316	50307	00060				
Pińsk	562	20	02656	32316	07418	50104	26	02754	02215	10116	50207	00190		562	70	02754	30114	15316	40207	00080				
Łuck	574	10	01763	63403	17320	50300	26	01761	30102	10016	65306	00210		574	70	01761	04201	15316	50102	00080				
Przemyśl	79	80	13645	63395	09519	50406	04	01680	30113	11416	70307	91211		79	13	01663	28114	15717	60305	00091				
Lwów	558	90	81748	00078	09114	80403	70	01663	00013	10315	96303	04201		558	70	01764	00014	15015	80302	00080				
Tarnopol	557	80	03658	30228	07319	60402	60	64558	32158	10514	80205	06202		557	70	01764	32204	14915	70204	02081				

Spostrzeżenia aerologiczne

Pilotaże

Nazwa stacji	Godz.	200 m.	500 m.	1000 m.	1500 m.	2000 m.	3000 m.	4000 m.	5000 m.	6000 m.	7000 m.	Uwagi
Warszawa dnia	13⁰⁰	N7	N9	N10								
Lwów "	13⁰⁰	—	NW4	NW6	N4	NNW5						
Kraków "	13⁰⁰	—	NNW9	NNW5	NNW6							
Poznań "	13⁰⁰	NNE2	NNW7									
Puck "	13⁰⁰	N4	NNW6	NNW6	NW4	N5						
Warszawa "	17⁰⁰	N6	ENE6	E6	E3	N6	NNW3					
Poznań "	17⁰⁰	NNE5	NNE4	NNE7								
Lwów dnia 13	6⁰⁰	—	NE7	NNE6	N1	N4						
Kraków "	6⁰⁰	—	SSW3	E4	NE4	NE4						
Wilno "	7⁰⁰	W6	W8	WNW9								
Poznań "	5⁰⁰	SW2	W4	W4	W3							

Sondaże

Nazwa stacji	Wysokość m	Ciśnienie mb	Temp. C	Wilgotn. %	Nazwa stacji	Wysokość m	Ciśnienie mb	Temp. C	Wilgotn. %	Uwagi

Stan atmosfery: w dniu 13 czerwca

Głęboka depresja ze środkiem nad m. Białem ogarnia kraje Skandynawskie, nadbałtyckie, Rosję środkową i północną; drugorzędne depresje nad Danją i Włochami. Obszar wysokiego ciśnienia leży nad Irlandją, drugi rozpościera się od zat. Biskajskiej poprzez Francję i Niemcy ku Polsce.

W Polsce: na południu zachmurzenie zmienne, pozatem pogodnie. Temp. od 14° do 18°.

Przewidywany przebieg pogody: w dniu 14 czerwca

W całym kraju pogoda słoneczna i bardzo ciepła z lekką skłonnością do burz w dzielnicach północnych. Słabe, na wybrzeżu umiarkowane wiatry z kierunków zachodnich.

By Transfer
U. S. Weather Bureau
JUN 20 1938

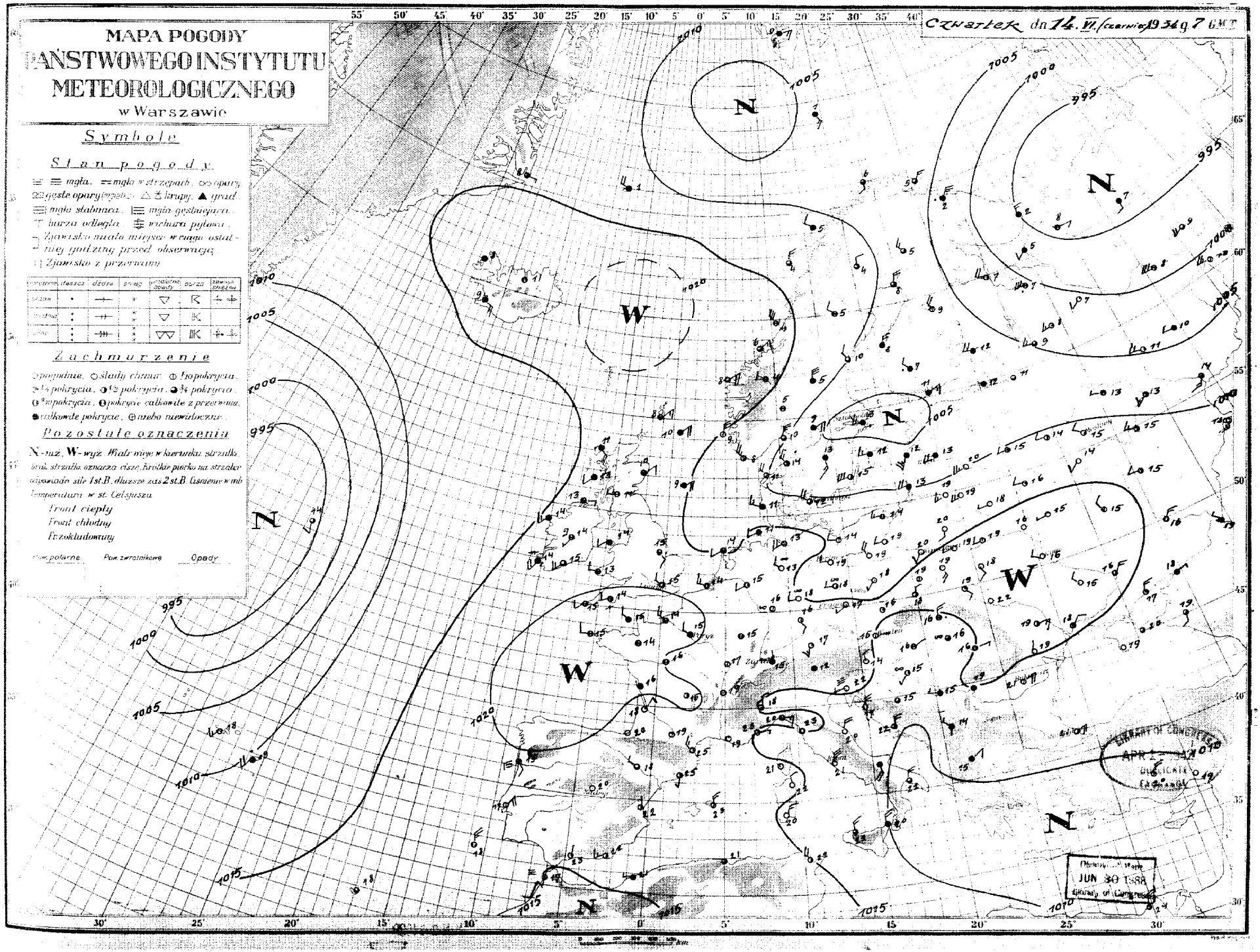
MAPA POGODY
PAŃSTWOWEGO INSTYTUTU
METEOROLOGICZNEGO
w Warszawie
Czwartek dn. 14. VI. (czerwiec) 1934 g. 7 GMT
Symbole
Stan pogody
mgła. mgła w strzępach. opary.
gęste opary (wpełz). krupy. grad.
mgła słabnąca. mgła gęstniejąca.
burza odległa. wichura pyłowa.
Zjawisko miało miejsce w ciągu ostatniej godziny przed obserwacją.
Zjawisko z przerwami
deszcz
dżdżu
śnieg
przelotne opady
burza
zawieja śnieżna
Zachmurzenie
pogodnie. ślady chmur. 1/10 pokrycia.
1/4 pokrycia. 1/2 pokrycia. 3/4 pokrycia.
9/10 pokrycia. pokrycie całkowite z przerwami.
całkowite pokrycie. niebo niewidoczne.
Pozostałe oznaczenia
N-niż. W-wyż. Wiatr wieje w kierunku strzałki, brak strzałki oznacza ciszę. Krótkie piórko na strzałce odpowiada sile 1st.B. dłuższe zaś 2st.B. Ciśnienie w mb. Temperatura w st. Celsjusza.
Front ciepły
Front chłodny
Frzokludowany
Pow. polarne
Pow. zwrotnikowe
Opady
N
W
1005
1000
995
1010
1015
1020
Ministry of Agriculture
JUN 30 1988
Library of Congress

Nazwa stacji	Dn. 13.VI. (środa) 13 gmt. JJJ	$C_L C_M$	wwVhN$_L$	DDFWN	BBBTT	UC$_H$abb	Dn. 13.VI. (środa) 18 gmt. $C_L C_M$	wwVhN$_L$	DDFWN	BBBTT	UC$_H$abb	RRMME
Gdynia	563	70	01764	20304	13322	60706	00	00790	04200	12674	80803	00230
Grudziądz	568	70	01667	20202	14921	30807	00	00690	14100	13221	40803	00230
Bydgoszcz	559	70	01763	33203	15022	30807	00	00690	16200	13122	40807	00230
Toruń	569	71	01767	22703	14923	30807	00	00790	20700	13122	50802	00240
Poznań	551	70	01752	26202	13523	30805	00	00790	16300	13023	30803	00250
Kalisz	573	04	01790	24114	14621	40902	04	01790	24103	13020	32603	00230
Katowice	109	70	01757	02214	15719	30901	70	01753	12203	14517	50802	00210
Kraków	556	74	02764	00015	15820	40904	01	01890	08103	15118	50300	00200
Cieszyn	78	80	01864	02214	15320	31706	10	07961	04001	14918	50801	00227
Zakopane	562	66	25765	14276	16212	70901	40	02885	06215	16012	70300	04142
Hala Gąsien	75	90	03747	06177	98906	90101	50	02755	04125	98706	80802	17071
Mława	105	70	01841	20101	16319	30903	00	00890	00000	14619	50701	00210
Płock	106	70	01773	00003	15123	30805	00	00790	00000	13721	50801	00240
Warszawa	552	70	01763	24313	14527	30807	00	00690	24270	15119	50803	00220
Łódź	554	70	01754	00004	15420	30903	00	00790	00000	14720	30801	00210
Dęblin	566	70	01774	00004	15522	30001	00	00790	00000	15020	50300	00230
Lublin	555	70	02765	28115	16220	40003	00	00790	00000	15420	50300	00270
Kielce	559	70	02754	02114	15421	20300	40	01752	00012	14719	30601	00210
Wilno	553	47	02764	26315	11921	31801	70	07782	28102	11920	40401	00230
Suwałki	567	70	02755	26275	15019	40802	01	01790	24113	13619	48603	00210
Lida	571	80	02754	22304	13820	40802	50	01762	24112	13517	60300	00210
Grodno	76	70	01864	28314	12922	30803	10	00800	22300	12519	40401	00250
Białystok	570	70	01764	16204	15321	40803	00	00790	00000	14618	40803	00210
Leśna	105	00	00890	10200	14121	40001	00	00890	00000	13418	60801	00220
Brześć n/B	565	70	02665	28275	15820	40903	00	00690	32100	15119	50802	01210
Pińsk	562	70	02764	26174	15020	30701	10	01763	00013	15119	40302	00220
Łuck	574	76	01862	32203	15121	30902	06	01890	00001	15518	50400	00210
Przemyśl	79	73	02664	08215	15520	50902	04	01680	06113	15319	61601	00210
Lwów	558	90	01764	08114	15019	40902	70	01762	00013	15017	65300	00190
Tarnopol	557	70	02765	32115	15018	50901	00	00790	00000	15417	60302	00200

Nazwa stacji	Dn. 14.VI. (czwartek) 7 gmt. JJJ	$C_L C_M$	wwVhN$_L$	DDFWN	BBBTT	UC$_H$abb	RRmmE	Szata śnieżna grubość w cm	Szata śnieżna pokrycie w 10	Stan lotniska	Uwagi
563	50	01752	22203	11715	65802	00270					
568	00	00690	00000	12818	90602	00080					
560	00	00690	24200	13019	50300	00090					
569	00	00790	24200	12618	50603	00080					
551	00	00790	28400	13619	40303	00100					
573	04	01790	16104	12718	61807	00080					
109	00	01790	12102	14918	51901	00091					
556	07	02690	32114	15118	66302	00080					
78	00	02790	00015	15417	56300	00097					
561	58	02874	04213	14714	79901	00041					
75	53	02763	00015	99009	80300	00040					
105	00	00890	20200	13518	50905	00090					
106	00	00890	20100	15120	40805	00120					
552	00	00790	18200	13420	50604	00070					
554	00	00790	16300	14720	40907	00070					
566	00	00790	16200	16319	50300	00080					
555	00	00690	16300	13919	60805	00090					
559	07	07690	00002	15319	40300	00100					
553	00	00790	20400	11319	42907	00090					
567	00	00790	33300	12419	40803	00100					
571	00	00790	18300	13418	50807	00060					
76	00	00800	22400	12210	40904	00100					
570	00	00790	16200	12220	50803	00090					
105	00	00890	10200	14919	60901	00054					
565	00	00690	24100	15519	50801	00080					
562	70	01771	22201	16119	40802	00090					
574	00	00890	14200	16618	50902	00060					
79	03	07670	12103	15419	64903	00090					
558	00	01790	14303	15118	55801	00100					
557	00	00790	10102	15318	60901	00081					

Spostrzeżenia aerologiczne

Pilotaże

Nazwa stacji	Godz.	200 m.	500 m.	1000 m.	1500 m.	2000 m.	3000 m.	4000 m.	5000 m.	6000 m.	7000 m.	Uwagi
Lwów dn. 13.	13⁰⁰	—	E2	E2	ESE2	WSW2						
Kraków „	13⁰⁰	—	NNE4	E2	E3	S2						
Poznań „	13⁰⁰	NW3	WNW1	NNW2								
Lwów „	17⁰⁰	—	ENE4	ENE4	E2	WSW1						
Kraków „	17⁰⁰	—	E3	ENE4	ENE4	ENE3	E4					
Poznań „	17⁰⁰	SW2	SW2	WNW3	WNW3							
Warszawa dn. 14.	6⁰⁰	SW4	SW7	WSW6	WSW8	NE2						
Lwów „	6⁰⁰	—	SE5	SE4	SE4	SW3						
Kraków „	6⁰⁰	—	E3	ESE3	ESE3	SSE3	SSE6					
Wilno „	7⁰⁰	SW9	WSW11	WSW12	WSW12							
Poznań „	6⁰⁰	NNW6	WNW6	WSW7	W9							

Sondaże

Nazwa stacji	Wysokość m	Ciśnienie mb	Temp. °C	Wilgotn. %	Nazwa stacji	Wysokość m	Ciśnienie mb	Temp. °C	Wilgotn. %	Uwagi

Stan atmosfery: w dniu 14 czerwca

Depresja ze środkami nad m. Karskiem, Bałtykiem i o. Łodowatym ogarnia swym wpływem kraje Europy północnej aż po Niemcy północne, Estonję i Finlandję. Obszar wysokiego ciśnienia rozciąga się od zat. Biskajskiej i Hiszpanji poprzez Francję, kraje Alpejskie, pozostałą część Niemiec, Polskę ku Ukrainie, drugi leży nad m. Norweskiem.

W Polsce: pogodnie, temp. od 14° do 20°.

Przewidywany przebieg pogody: w dniu 15 czerwca

Pomorze, Wielkopolska, Polska środkowa, Wileńskie i Polesje: przejściowy wzrost zachmurzenia ze skłonnością do burz lub przelotnych opadów. Nieco chłodniej. Umiarkowane wiatry zachodnie i północno-zachodnie. Pozostałe dzielnice: naogół pogoda słoneczna i ciepła z lekką skłonnością do burz. Słabe wiatry południowo-zachodnie i południowe.

By Transfer
U. S. Weather Bureau
JUN 20 1938

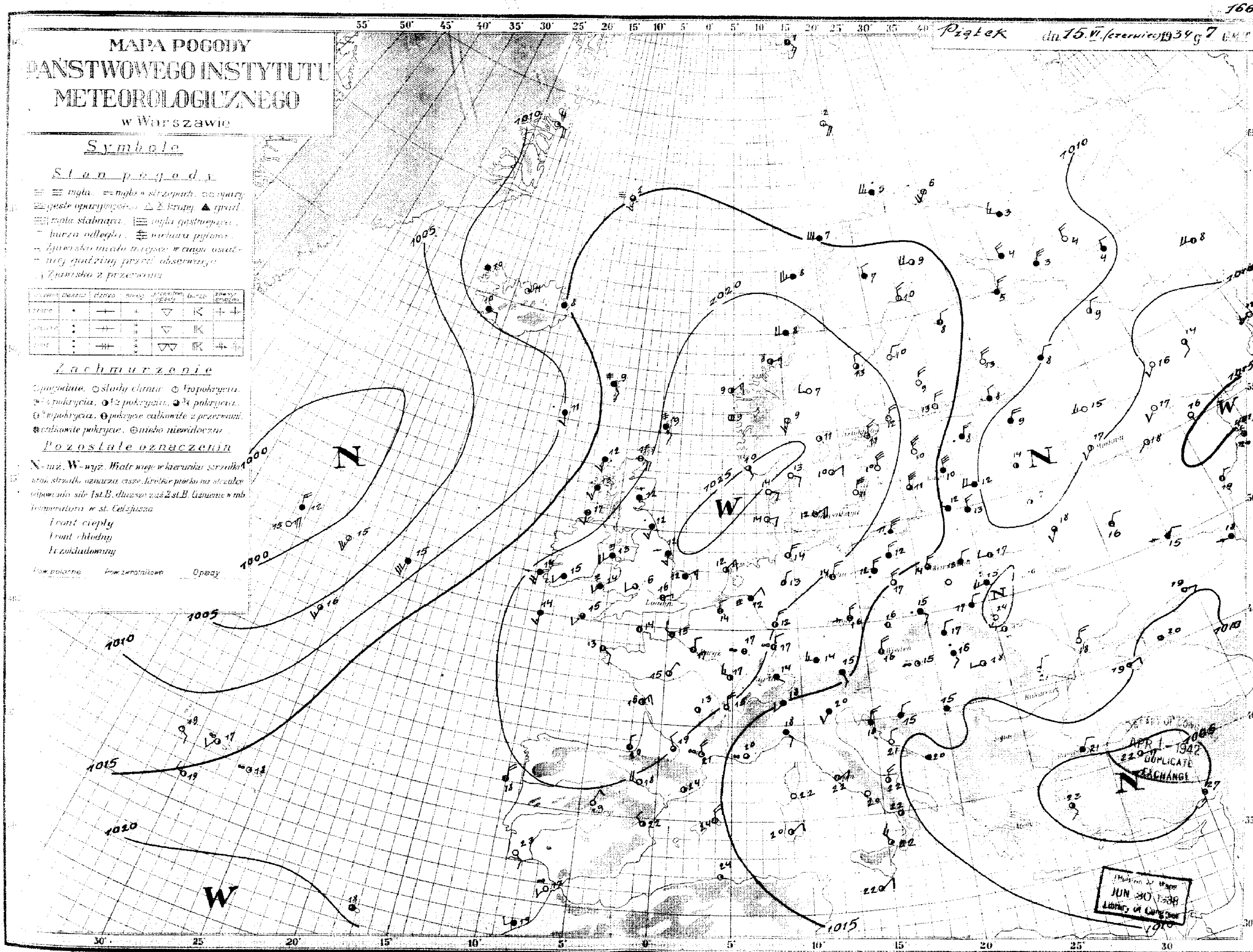
MAPA POGODY
PAŃSTWOWEGO INSTYTUTU METEOROLOGICZNEGO
w Warszawie
Piątek dn. 15.VI. (czerwiec) 1934 g 7 GMT
Symbole
Stan pogody
Zachmurzenie
Pozostałe oznaczenia
Front ciepły
Front chłodny
Front okludowany
Opady
N
W
1000
1005
1010
1015
1020
1025
London
km
APR 1 - 1942
DUPLICATE EXCHANGE
JUN 30 1938
Library of Congress

Nazwa stacji	Dn. 14. VI. (czwartek) 13 gmt					Dn. 14. VI. (czwartek) 18 gmt					Dn. 15. VI. (piątek) 7 gmt						Szada śnieżna	Stan lotniska	Uwagi
	JJJ	$C_L C_M$	wwVhN$_L$	DDFWN	BBBTT	UCHabb	$C_L C_M$	wwVhN$_L$	DDFWN	BBBTT	UCHabb	RRRmmE	JJJ	$C_L C_M$	wwVhN$_L$	DDFWN	BBBTT	UCHabb	RRRmmE			
Gdynia	563	–	–	–	–	–	05	02790	24404	71814	72304	00230	563	60	67758	32548	18671	80373	94381			
Grudziądz	568	00	00690	20300	77725	30803	00	01790	30302	71920	59003	00250	568	50	03638	65458	17672	80271	97710			
Bydgoszcz	560	00	00790	57400	77924	30802	01	01790	30303	71527	33300	00250	560	60	03638	32348	17612	90309	07700			
Toruń	569	10	01767	57401	71726	20803	00	01790	32303	70921	35300	00260	569	60	03638	02358	16411	80309	07701			
Poznań	551	10	01653	57503	71225	20805	00	02690	32374	71723	36801	00260	551	60	67648	32358	17212	90309	95711			
Kalisz	573	46	02773	18714	71822	44804	02	02790	28114	70122	44502	00260	573	82	02663	63314	14417	76311	00700			
Katowice	109	11	02864	70215	72472	50906	72	01767	20014	71221	50600	00240	109	57	03665	24118	13716	80308	00740			
Kraków	556	27	02764	02126	72622	43806	42	02664	30175	72217	86001	93230	556	60	62658	70158	73715	80306	96741			
Cieszyn	78	77	02863	00017	72322	40804	07	02890	12118	71818	60701	00231	78	07	02790	20217	14115	70307	00141			
Zakopane	561	87	25764	20226	13715	70803	50	03758	22218	72713	90300	91762	561	60	03758	20128	11914	80300	00082			
Huta Gąsien	75	60	03748	00098	98710	90902	60	03378	00078	77909	90302	01171	75	60	03648	12128	97209	90102	91060			
Mława	105	10	01844	24304	71124	30707	05	01890	00001	10922	30801	00250	105	60	62738	22358	15372	90307	96071			
Płock	106	70	02865	80275	70926	30805	00	00790	26120	10623	40502	00270	106	62	62635	30118	18013	90422	97101			
Warszawa	552	74	01752	14203	71324	55808	47	02754	27214	09322	66801	00250	552	47	03633	65315	14614	70307	00110			
Łódź	554	70	01751	20301	72324	20805	10	01753	30104	71322	58403	00250	554	77	02753	02205	14714	60109	00120			
Dęblin	566	11	02974	18204	12725	30807	41	02755	14216	71322	60803	00250	566	60	62648	32258	13074	90207	01141			
Lublin	555	10	02665	76315	73323	60805	77	03654	00018	71522	55603	00250	555	–	–	–	–	–	–			
Kielce	559	81	02755	00016	12224	38907	82	81646	70278	71778	70605	01241	559	62	03536	02258	11976	70102	01151			
Wilno	553	70	02754	55404	08825	20805	40	01784	20304	09823	47801	00260	553	58	03668	28328	71513	81303	00080			
Suwałki	567	70	01754	57814	70224	30804	80	01854	30214	70318	50404	00250	567	60	03638	28348	14911	80106	97060			
Lida	571	10	02754	53404	71522	40807	00	00790	18200	09119	50806	00230	571	60	03745	28328	12212	75306	00700			
Grodno	76	10	01854	24414	09925	30806	70	01853	18303	08322	60803	00250	76	50	03738	30228	11413	70302	00040			
Białystok	570	00	00790	16200	12224	30805	00	00790	20100	10221	50803	00250	570	50	03758	28228	13514	70301	00100			
Leśna	103	10	01862	57402	12124	40803	00	00890	00000	10720	70802	00240	103	50	02764	00014	10616	70201	00700			
Brześć n/B	565	10	02645	20205	13323	30807	00	01690	00004	11820	55802	00240	565	60	62648	32128	12513	80306	97080			
Pińsk	562	10	01774	18314	13022	30808	00	00790	00000	12221	60303	00240	562	07	02790	24176	11119	80901	97120			
Łuck	574	10	01871	18301	13623	40807	00	01790	00000	12021	62607	00240	574	60	63548	22118	11715	90400	04132			
Przemyśl	79	83	13645	26276	13421	60903	53	02645	00075	12320	81602	94240	79	60	22637	26357	11478	80907	04141			
Lwów	558	10	01763	12104	12722	56803	93	02754	28215	11920	73600	00230	558	94	03658	32258	10617	80701	12131			
Tarnopol	557	10	02765	16115	02724	50808	72	02762	18113	11722	65802	00250	557	–	–	–	–	–	–			

Spostrzeżenia aerologiczne

Pilotaże

Nazwa stacji	Godz.	200 m.	500 m.	1000 m.	1500 m.	2000 m.	3000 m.	4000 m.	5000 m.	6000 m.	7000 m.	Uwagi
Lwów od 14 do	13^{00}	–	ESE5	ESE5	S3	SSW3						
Kraków "	13^{00}	–	E2	E1	ESE3	SE3	S4					
Poznań "	13^{00}	W12	W12	W17								
Jabłonna "	13^{00}	SSW2	SW3	WSW5	W4	W5						
Lwów "	17^{00}	–	SSE3	S3	SE2	SE1						
Kraków "	17^{00}	–	ESE2	E4	NE2							
Poznań "	17^{00}	WNW7	WNW10	WNW6								
Warszawa od 15 do	6^{00}	NE5	NE4	NE7								
Lwów "	7^{00}	–	W2	NNE2	WSW2							
Wilno "	7^{00}	W2	NW6									

Sondaże

Nazwa stacji	Wysokość m.	Ciśnienie mb.	Temp. C°	Wilgotn.	Nazwa stacji	Wysokość m.	Ciśnienie mb.	Temp.	Wilgotn.	Uwagi

Stan atmosfery: w dniu 15 czerwca

Depresja ze środkiem nad Rosją centralną ogarnia Polskę, Niemcy wschodnie, Rosję środkową i północną, druga depresja nad Azją Mniejszą, trzecia nad Atlantykiem. Obszar wysokiego ciśnienia ze środkiem nad m. Północnem zalega Anglję, Francję, Niemcy zachodnie, Danję i Skandynawję; drugi wyż nad dorzeczem Wołgi. W Polsce przeważnie pochmurno, miejscami deszcz. Temp. od 11° do 18°

Przewidywany przebieg pogody: w dniu 16 czerwca

Pomorze, Wielkopolska, Polska środkowa, Śląsk i wyż Małopolska: rankiem miejscami chmurno, w ciągu dnia dość pogodnie. Temp. bez znacznych zmian. Umiarkowane wiatry północne i północno-wschodnie. Pozostałe dzielnice: zachmurzenie zmienne z przelotnemi gdzieniegdzie opadami. Nieco chłodniej. Umiarkowane wiatry z kierunków północnych

By Transfer
U. S. Weather Bureau

JUN 20 1938

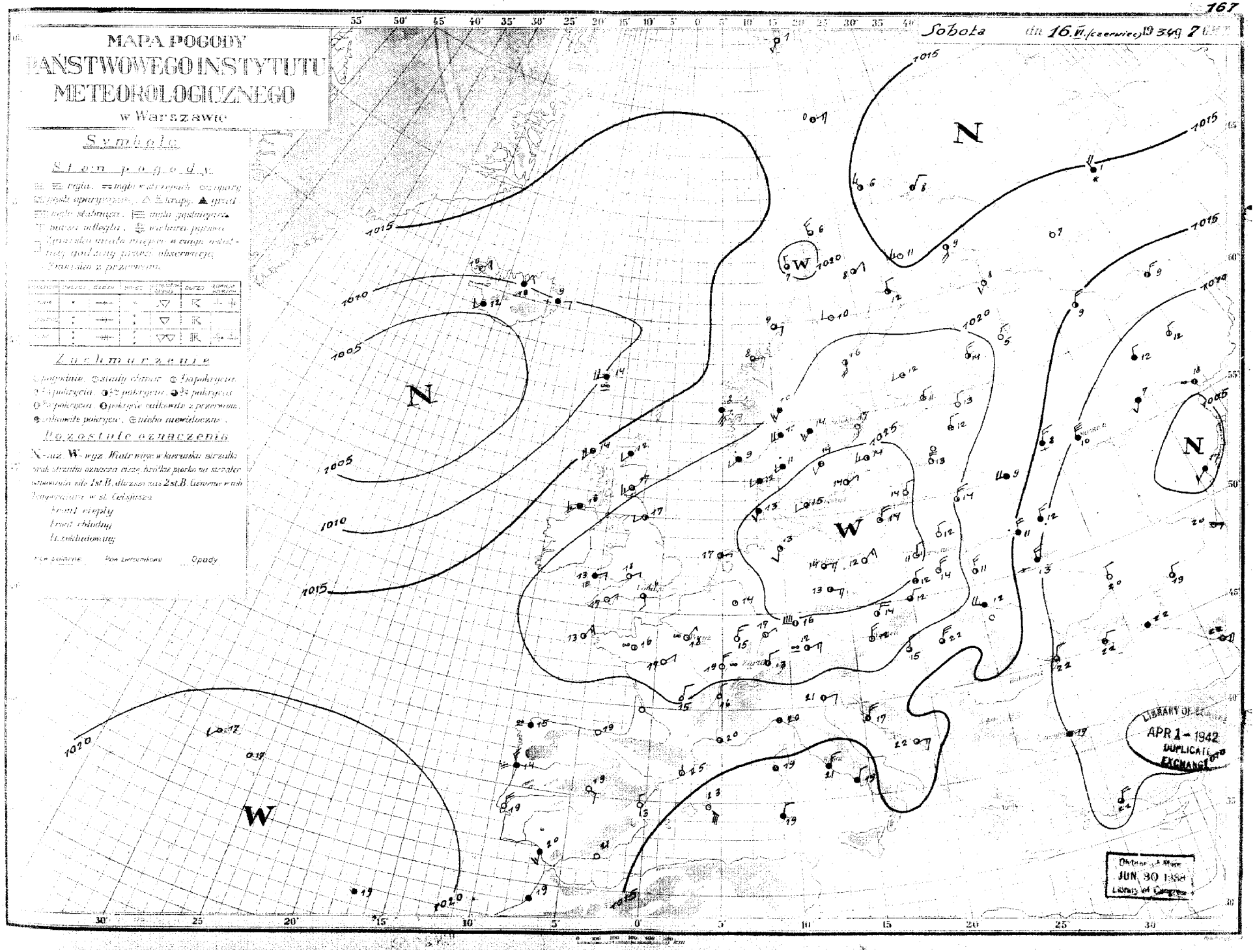
MAPA POGODY
PAŃSTWOWEGO INSTYTUTU
METEOROLOGICZNEGO
w Warszawie
Sobota dn. 16.VI. (czerwiec) 1939 7 GMT
Symbole
Stan pogody
Zachmurzenie
Pozostałe oznaczenia
Front ciepły
Front chłodny
Pow. polarne
Pow. zwrotnikowe
Opady
N
W
1015
1010
1005
1020
1025
LIBRARY OF CONGRESS
APR 1 - 1942
DUPLICATE
EXCHANGE
Division of Maps
JUN 30 1958
Library of Congress

Nazwa stacji	Dn. 15. VI. (piątek) 13 gmt.						Dn. 15. VI. (piątek) 18 gmt.					
	J.J.J	C$_L$C$_M$	wwVhN$_L$	DDFWN	BBBTT	UCnabb	C$_L$C$_M$	wwVhN$_L$	DDFWN	BBBTT	UCnabb	RRMME
Gdynia	563	30	02755	32415	20313	60306	00	00890	32400	24012	50308	00280
Grudziądz	568	83	02645	65527	21114	50306	40	01653	35413	26413	50305	00160
Bydgoszcz	569	70	03648	32328	21114	60309	70	01654	02314	23314	50205	00160
Toruń	569	80	03648	65328	20413	60309	20	01653	65323	22913	50305	00160
Poznań	551	50	02647	35627	20415	50307	50	02756	02326	23714	50308	97190
Kalisz	573	66	02664	65476	18316	61209	77	02664	32316	20814	56315	95170
Katowice	509	70	02755	02427	15817	60103	83	02744	02416	19813	70306	06181
Kraków	556	60	02648	32231	16613	80309	83	03745	32421	18413	70306	07770
Cieszyn	78	07	02790	04278	16615	70107	42	02853	04278	19013	70272	70782
Zakopane	561	–	–	–	–	–	60	64238	00078	16409	90102	16142
Hala Gąsien	75	60	64618	04658	15907	90105	60	64104	08158	99105	90777	50101
Mława	505	50	03848	32328	19072	60206	40	01843	02224	21212	60305	92705
Płock	506	50	03648	65538	18374	60307	50	02647	32427	20814	60303	07180
Warszawa	552	60	03748	32328	17514	70170	86	02754	32314	20714	70307	00180
Łódź	554	80	03748	65478	18114	60377	50	03748	65428	20813	50305	92170
Dęblin	566	50	03748	32558	15316	70303	50	03758	32428	18513	60307	97190
Lublin	555	60	03638	65628	14614	70105	50	03648	63628	18313	70309	96180
Kielce	559	82	03646	02228	14917	50102	57	02545	65416	19414	50308	07181
Wilno	553	5X	03648	28378	14113	61307	54	02645	32329	16411	71307	97180
Suwałki	567	62	03638	03328	17212	80104	83	02642	32315	19412	70104	97140
Lida	571	50	03758	28328	13514	70309	50	02753	30328	16211	70309	00190
Grodno	76	60	02738	32458	13913	70304	50	02834	02424	16112	60308	00190
Białystok	570	50	03748	61328	16313	60309	00	00790	28210	14213	60304	00190
Leśna	503	50	03768	32328	11816	70301	50	02665	65425	14912	70310	00200
Brześć n/B	565	50	03648	32458	14216	60302	50	02646	63516	17712	70307	97190
Pińsk	562	62	64436	30238	12116	80204	02	02590	32258	14213	90206	31222
Łuck	574	50	02757	02357	11018	80705	60	61648	28328	15614	90370	72202
Przemyśl	79	60	02628	63358	13515	90405	60	02637	30127	16314	80407	03182
Lwów	558	60	25648	32378	10916	90400	42	03635	32378	15012	80207	08201
Tarnopol	557	90	03748	28228	09819	70503	60	03448	30298	11914	90203	74212

Nazwa stacji	Dn. 16. VI. (sobota) 7 gmt.						Szadź śnieżna	Stan lotniska	Uwagi
	J.J.J	C$_L$C$_M$	wwVhN$_L$	DDFWN	BBBTT	UCnabb	RRmmE			
Gdynia	563	01	01890	28403	26414	51307	00240			
Grudziądz	568	17	01652	32404	27413	51302	00500			
Bydgoszcz	569	50	02754	34175	27312	45307	00010			
Toruń	569	10	02755	02215	27013	50308	00020			
Poznań	551	00	01790	02304	29312	42304	00040			
Kalisz	573	00	01890	30202	25712	75312	00040			
Katowice	509	08	02790	02304	25712	65308	00060			
Kraków	556	10	02763	02705	24312	75306	00070			
Cieszyn	78	30	02755	04218	24912	76302	92072			
Zakopane	561	50	02856	06225	23708	60306	04062			
Hala Gąsien	75	50	02766	08315	07902	90106	17500			
Mława	505	14	01841	28202	25712	60202	00030			
Płock	506	10	01772	32213	25513	65301	00040			
Warszawa	552	04	01590	02213	25111	71306	00060			
Łódź	554	70	01751	04301	25711	50305	00030			
Dęblin	566	71	01762	30203	23314	50304	00060			
Lublin	555	10	01763	32403	23314	55303	00070			
Kielce	559	01	02690	32117	24512	65104	00060			
Wilno	553	14	01783	32324	20814	41303	00060			
Suwałki	567	10	01751	30311	23812	70404	00040			
Lida	571	10	01754	65404	20713	50307	00060			
Grodno	76	10	01751	30311	23812	70404	00040			
Białystok	570	00	00790	28200	23312	50305	00190			
Leśna	503	10	01763	35413	19313	60305	00060			
Brześć n/B	565	10	01663	32303	21913	51302	00060			
Pińsk	562	50	02756	32226	19311	60307	91071			
Łuck	574	50	01754	28324	19811	70307	91081			
Przemyśl	79	20	02665	65315	22912	60105	00081			
Lwów	558	80	03756	32326	21411	70305	00070			
Tarnopol	557	50	02757	24328	19410	80205	05081			

Spostrzeżenia aerologiczne

Pilotaże

Nazwa stacji	Godz.	200 m	500 m	1000 m	1500 m	2000 m	3000 m	4000 m	5000 m	6000 m	7000 m	Uwagi
Warszawa	13^{00}	N8	NNE8									
Lwów "	13^{00}	–	NW6	W4	SW9							
Poznań "	13^{00}	N6	N$_{0}$	NNE4								
Warszawa "	17^{00}	N9	N14	N10	N10							
Kraków "	17^{00}	–	N13									
Poznań "	17^{00}	N4	N4									
Warszawa	6^{00}	N3	NE5	NE5	NE2							
Lwów "	6^{00}	–	NNW8									
Kraków "	6^{00}	–	NE6	NE4	NE7	NE9						
Poznań "	5^{00}	NE4	NE8	NE5	NE5							

Sondaże

Nazwa stacji	Wysokość m	Ciśnienie mb	Temp °C	Wilgotn. %	Nazwa stacji	Wysokość m	Ciśnienie mb	Temp	Wilgotn.	Uwagi

Stan atmosfery: w dniu 16 czerwca

Depresja barometryczna utrzymuje się nad Rosją, Azją Mniejszą oraz nad krajami Europy północno-zachodniej. Pozostałe państwa europejskie są pod wpływem wysokiego ciśnienia. W Polsce: zachmurzenie zmienne, temp. 8° do 14°.

Przewidywany przebieg pogody: w dniu 17 czerwca

Najpierw pogoda słoneczna i ciepła, potem stopniowy wzrost zachmurzenia, począwszy od północnej kraju. Słabe wiatry miejscowe, potem południowe.

By Transfer
U. S. Weather Bureau
JUN 20 1938

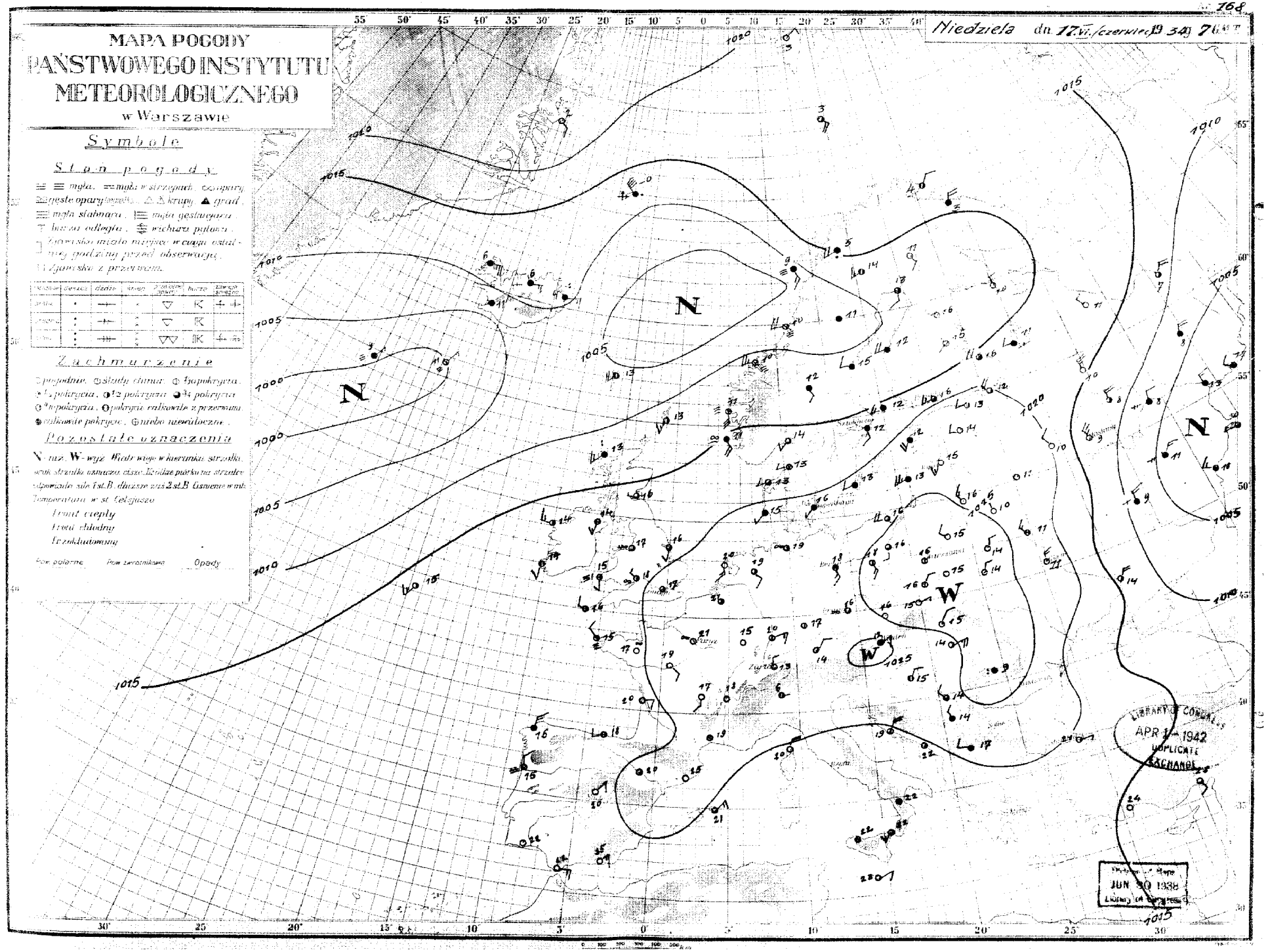

MAPA POGODY
PAŃSTWOWEGO INSTYTUTU
METEOROLOGICZNEGO
w Warszawie
Niedziela dn. 17.VI. (czerwiec) 1934 g. 7 GMT
Symbole
Stan pogody
mgła. mgła w strzępach. opary.
gęste opary (mgiełka). krupy. grad.
mgła słabnąca. mgła gęstniejąca.
burza odległa. wichura pyłowa.
Zjawisko miało miejsce w ciągu ostatniej godziny przed obserwacją.
Zjawisko z przerwami.
deszcz. dżdżu. śnieg. przelotne opady. burza. zawieja śnieżna.
Zachmurzenie
pogodnie. ślady chmur. 1/10 pokrycia.
1/4 pokrycia. 1/2 pokrycia. 3/4 pokrycia.
9/10 pokrycia. pokrycie całkowite z przerwami.
całkowite pokrycie. niebo niewidoczne.
Pozostałe oznaczenia
N-niż. W-wyż. Wiatr wieje w kierunku strzałki, brak strzałki oznacza ciszę. Krótkie piórko na strzałce odpowiada sile 1 st. B. dłuższe zaś 2 st. B. Ciśnienie w mb.
Temperatura w st. Celsjusza
Front ciepły
Front chłodny
Przekładowany
Pow. polarne. Pow. zwrotnikowe. Opady
N
W
1015
1020
1025
1010
1005
1000
LIBRARY OF CONGRESS
APR 1 - 1942
DUPLICATE
EXCHANGE
JUN 30 1938
Library of Congress

Nazwa stacji	Dn. 16.VI. (sobota) 13 gmt. JJJ	C_L	wwVhN$_L$	DDFWN	BBBTT	UCnabb	C_L	Dn. 16.VI. (sobota) 19 gmt. wwVhN$_L$	DDFWN	BBBTT	UCnabb	RRMME
Gdynia	563	10	02862	12415	26415	58903	06	01760	32324	25315	50305	00170
Grudziądz	565	30	02753	02216	26916	47903	39	01751	02114	25616	49301	00180
Bydgoszcz	567	70	02755	04515	26317	50805	01	02690	03215	25511	38801	00180
Toruń	562	10	03754	04218	25917	37804	01	02790	03114	25315	55400	00180
Poznań	551	13	01761	02204	25718	36404	53	02753	04215	25217	30301	00240
Kalisz	573	04	02790	32114	24618	44903	05	01790	30204	23716	44300	00200
Katowice	1089	10	01962	04302	24015	50904	11	01971	32003	24015	51407	00170
Kraków	556	80	02855	03215	24016	50902	10	02863	06114	23815	65300	00180
Cieszyn	78	10	01863	04315	23817	41300	—	—	—	—	—	—
Zakopane	561	70	02874	06214	23112	50300	70	02874	06115	23910	64302	00132
Hala Gąsien	75	50	02765	04215	03305	60104	50	02854	04105	03804	82303	00060
Mława	105	10	02845	32225	25416	31902	10	01841	32123	25514	53401	00170
Płock	106	10	02773	32224	25318	34901	07	02790	32126	25115	55402	00190
Warszawa	552	80	01755	02215	24717	50803	01	01790	02213	24516	59301	00180
Łódź	554	10	01754	32204	24816	30703	00	01790	04204	24716	38403	00180
Dęblin	566	10	02775	32305	23717	30300	41	01772	32113	23915	40401	00180
Lublin	555	10	02754	65614	23316	40903	40	01772	32302	23814	50302	00170
Kielce	559	80	02746	32316	23516	50902	40	02754	02115	23515	34309	00170
Wilno	553	10	02752	01326	21516	31002	04	02790	32414	20414	40302	00160
Suwałki	567	70	02755	63315	24015	40602	44	01753	30214	24014	40302	00170
Lida	571	80	03852	65528	21915	40304	50	02764	30124	22513	60302	00150
Grodno	76	86	02845	32427	21414	40101	78	02864	02214	21514	40302	00170
Białystok	570	80	02755	23325	23716	30802	03	02790	30214	23912	50304	00170
Leśna	103	80	03768	65428	21013	50301	45	02753	50175	22112	60303	00160
Brześć n/B	565	70	02656	30416	22515	40901	46	01653	05113	23514	50303	00160
Pińsk	562	50	03768	32418	20914	40303	05	02690	32216	22312	60305	00160
Łuck	574	70	02765	30315	20815	50000	03	02790	30215	22612	60307	00160
Przemyśl	79	70	02656	03326	22716	40902	73	02655	32125	23714	50304	00170
Lwów	558	80	03766	32326	21913	50300	40	03754	00024	23012	60303	00160
Tarnopol	557	50	03758	28328	20314	60701	50	02754	32114	22112	60303	00140

Nazwa stacji	Dn. 17.VI. (niedziela) 7 gmt. JJJ	C_L	wwVhN$_L$	DDFWN	BBBTT	UCnabb	RRmmE	Szadź śnieżna	Stan lotniska	Uwagi
	563	05	02890	10425	24414	40801	00280			
	568	52	02755	12326	27016	50300	00030			
	560	04	02790	16215	26716	40301	00030			
	569	05	02790	18215	26415	50301	00040			
	551	03	01790	12302	26118	30303	00090			
	573	00	00890	04300	25315	60300	00050			
	1089	00	00890	12100	25915	50300	00050			
	556	00	00790	06100	26615	50303	00060			
	78	00	00890	00000	25715	40207	00071			
	561	10	01981	06301	25610	40303	00021			
	75	00	00790	05200	05506	50305	00500			
	105	04	01890	00001	27015	40001	00040			
	106	00	00890	12100	26616	40307	00050			
	552	10	01762	00002	27016	50001	00048			
	554	00	00790	12200	26416	30102	00030			
	566	00	00790	00000	26615	40302	00050			
	555	50	00790	00000	26915	40304	00060			
	559	10	01751	02202	25716	31704	00040			
	553	10	01753	23303	24416	40303	00030			
	567	10	01751	32202	26214	47102	00030			
	571	10	01762	20102	25515	40300	00060			
	76	14	01862	26178	24416	40203	00040			
	570	00	00790	26100	26615	40304	00040			
	103	00	00790	32200	25715	50303	00500			
	565	10	01662	00002	25715	40305	00040			
	562	10	01771	32201	25216	40203	00060			
	574	10	01761	32201	25914	50103	00050			
	79	20	11663	06105	27014	50105	00040			
	558	10	00781	33001	26313	55307	00030			
	557	00	00790	04100	26112	50305	00030			

Spostrzeżenia aerologiczne

Pilotaże

Nazwa stacji	Godz.	200 m	500 m	1000 m	1500 m	2000 m	3000 m	4000 m	5000 m	6000 m	7000 m	Uwagi
Warszawa dnia 15	15⁰⁰	NNW5	N5	N6	NNE6							
Poznań "	13⁰⁰	NE3	NE2	NE3	N3	NNW5	NNW8					
Lwów "	17⁰⁰	—	N13	N11	N9	N8						
Kraków "	17⁰⁰	—	ENE4	ENE4	NNE3	NNE5						
Poznań "	17⁰⁰	ENE3	E3	E3	NNE2	NNW4	NNW11					
Warszawa dnia 7	6⁰⁰	NNE2	NNE2	N3	N3	N6						
Lwów "	6⁰⁰	—	NE5	NE6	NE6	NNE7						
Gdynia "	7⁰⁰	SW13	WSW16	SW11	WSW6							
Kraków "	6⁰⁰	—	SE3	E3	E4	E4	E4					
Wilno "	7⁰⁰	W2	W4	WNW5	NW6	NNW7	NNW6	NNW10				
Poznań "	6⁰⁰	SSE6	S6	SSE4	E2							

Sondaże

Nazwa stacji	Wysokość m	Ciśnienie mb.	Temp. °C	Wilgotn.	Nazwa stacji	Wysokość m	Ciśnienie mb.	Temp. °C	Wilgotn.	Uwagi

Stan atmosfery: w dniu 17 czerwca

Cała Europa środkowa znajduje się w obrębie wysokiego ciśnienia, którego środek leży nad Polską. Niskie ciśnienie zalega państwa Europy północnej i Rosji.

W Polsce: pogodnie, na wybrzeżu chmurno. Temp. od 10° do 18°.

Przewidywany przebieg pogody: w dniu 18 czerwca

Po miejscami, mglistym ranku w całym kraju pogoda słoneczna i ciepła, przy słabych wiatrach lokalnych lub ciszy.

By Transfer
U. S. Weather Bureau
JUN 20 1938

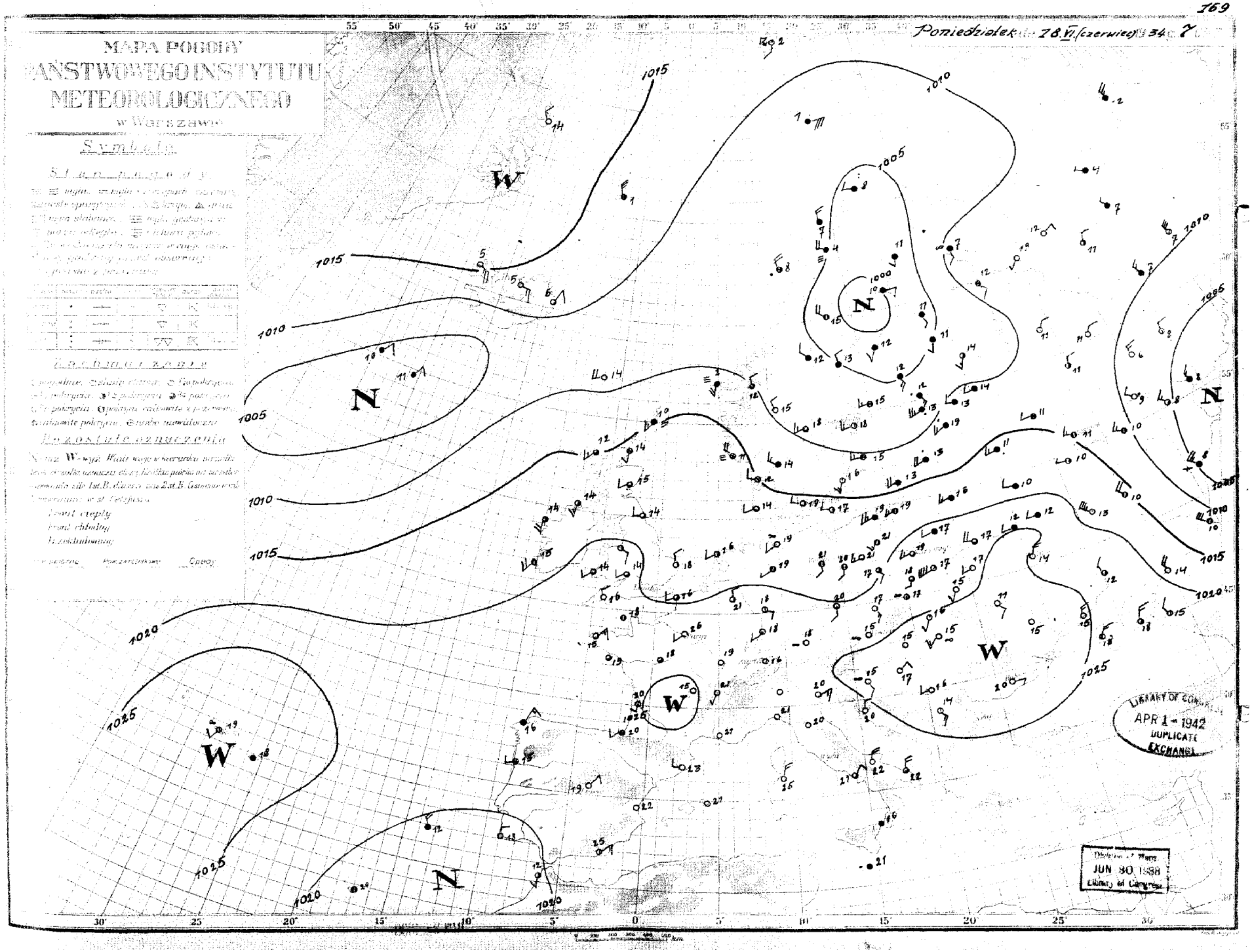
Poniedziałek 18.VI.(czerwiec) 34 r.
MAPA POGODY
PAŃSTWOWEGO INSTYTUTU
METEOROLOGICZNEGO
w Warszawie
Symbole
Stan pogody
Zachmurzenie
Pozostałe oznaczenia
Front ciepły
Front chłodny
Frontowe
Opady
W
N
1000
1005
1010
1015
1020
1025
LIBRARY OF CONGRESS
APR 1 - 1942
DUPLICATE
EXCHANGE
Division of Maps
JUN 30 1938
Library of Congress

Nazwa stacji	Dn. 27.V. (niedziela) 13 gmt. JJJ	CLCM	wwVhNh	DDFWN	BBBTT	UCnabb	Dn. 27.V. (niedziela) 18 gmt. CLCM	wwVhNh	DDFWN	BBBTT	UCnabb	RRMME
Gdynia	[illegible]	73	02862	24215	23121	40803	03	03890	70715	27777	50806	00180
Grudziądz	[illegible]	76	01763	16314	25221	30805	00	01790	14302	23421	35803	00230
Bydgoszcz	[illegible]	07	01790	22204	24822	30805	00	01790	16102	23022	30801	00240
Toruń	569	04	02790	14215	24822	40805	00	01790	24213	23121	35803	00230
Poznań	551	01	01790	08203	24423	21905	00	01790	10202	23022	24802	00240
Kalisz	523	00	01790	08103	24022	32903	00	01790	08203	22319	35807	00230
Katowice	529	10	01853	20203	24720	40802	00	01890	12204	24316	42300	00200
Kraków	[illegible]	10	01862	10202	25518	30805	00	01890	04102	25316	55802	00190
Cieszyn	[illegible]	10	01997	04107	24420	30706	00	01990	04102	24017	46300	00211
Zakopane	[illegible]	10	01982	32302	20312	40300	10	01981	04101	24214	40300	00761
Huta Gąsien	[illegible]	40	01853	06203	06909	50103	40	01851	00001	06407	60301	00700
Mława	105	14	02844	16226	25519	39705	00	01890	00023	24318	54603	00210
Płock	106	14	02871	20116	25122	31805	00	01890	00023	23919	55801	00250
Warszawa	[illegible]	10	01762	06203	25920	45905	00	01790	00002	24721	66801	00220
Łódź	[illegible]	10	01757	12101	25320	20803	00	00790	12200	24219	30803	00270
Dęblin	566	11	02794	20214	25720	30601	00	00790	20270	24618	51804	00210
Lublin	[illegible]	10	01764	08204	25719	50805	00	01790	00002	25010	44811	00200
Kielce	559	11	02754	08114	25020	20903	00	01790	12114	24318	35902	00200
Wilno	[illegible]	10	02754	24315	22622	36807	07	02690	24219	21617	61803	00220
Suwałki	567	75	02754	26215	24718	46706	09	21790	24246	23417	45603	97200
Lida	[illegible]	74	02754	24415	23519	30809	50	02754	26214	22517	40803	00200
Grodno	[illegible]	70	02864	22315	23320	34604	48	02863	26204	21918	40802	00210
Białystok	[illegible]	20	03764	26114	25419	40804	70	01762	00012	24217	50807	00200
Leśna	103	40	02765	30105	23017	50802	70	01792	00002	23416	60801	00200
Brześć n/B	[illegible]	10	01644	08115	25919	30802	00	00690	10117	24717	40804	00190
Pińsk	562	70	02765	32215	25016	30601	70	01763	28113	24316	50701	00190
Łuck	[illegible]	06	01790	32203	25717	30802	06	01890	28107	25615	54300	00190
Przemyśl	29	70	02654	08124	26218	30903	04	01680	00013	25817	51601	00190
Lwów	558	70	02755	00015	26116	40301	70	01763	00013	25815	41300	00170
Tarnopol	[illegible]	50	01764	06104	25915	40302	50	01763	00003	25815	60300	00190

Nazwa stacji	Dn. 28.V. (poniedziałek) 7 gmt. JJJ	CLCM	wwVhNh	DDFWN	BBBTT	UCnabb	RRmmE	Szala śnieżna	Stan lotnisko	Uwagi
	563	02	03890	20518	76479	40807	00380			
	568	02	02690	20314	79979	56805	00120			
	[illegible]	07	02790	18316	79421	36808	00110			
	569	07	02690	20215	20020	49708	00130			
	[illegible]	00	02790	20305	79921	46805	00120			
	[illegible]	75	01782	74204	79717	64806	00080			
	109	00	01890	20301	23018	57807	00090			
	556	00	05590	00007	24017	57803	00060			
	92	00	00890	74200	25118	50300	00081			
	567	00	01990	20301	23315	47300	00021			
	75	00	01890	04102	07109	57302	00040			
	105	15	03841	22223	20717	54707	00080			
	106	05	03790	18223	23420	46807	00110			
	562	00	02790	20315	22719	56805	00080			
	564	00	02790	16306	21619	35909	00080			
	566	00	01790	18314	23018	48805	00070			
	555	00	00790	20403	23717	57808	00070			
	559	00	02690	16115	23118	36906	00080			
	563	67	22654	24258	16416	61808	02127			
	567	07	42919	56757	03752	56623	19017			
	561	62	03744	22358	18215	50812	96110			
	26	50	03748	22528	18216	50803	00130			
	570	40	03768	20223	20617	50807	00110			
	103	50	03668	20123	20515	60807	97080			
	565	00	02690	57415	22618	45803	00090			
	562	07	02790	24415	22717	40708	00090			
	524	00	01790	20203	23917	49905	00050			
	20	00	01690	08102	24716	57805	00040			
	558	70	01787	18202	24615	61803	00040			
	557	00	00790	00000	24915	60803	00030			

Spostrzeżenia aerologiczne

Pilotaże

Nazwa stacji	Data	200 m	500 m	1000 m	1500 m	2000 m	3000 m	4000 m	5000 m	6000 m	7000 m	Uwagi
Warszawa o 17	13.00	ENE1	ENE2	E2	E4	E6						
Kraków "	13.00	-	E6	ESE4	E5	E3						
Poznań "	13.00	SSW1	SE1	SSE1	E3	N4						
Kraków "	17.00	—	ENE2	ENE1	W1	NE3	N5					
Poznań "	17.00	SSE1	SSE2	S3	S2							
Warszawa o 18	6.00	WSW1	WSW21	WSW18	WSW8	NNW4						
Lwów "	6.00	-	P4	P3	E2	NW3	NW5					
Kraków "	6.00	—	W2	W4	N2	WNW7	N4					
Poznań "	6.00	NNE1	NNE4	NNE7	E4							

Sondaże

Nazwa stacji	Wysokość m	Ciśnienie mb	Temp.	Wilgotn.	Nazwa stacji	Wysokość m	Ciśnienie mb	Temp.	Wilgotn.	Uw.

Stan atmosfery: w dniu 18 czerwca

Południowa i środkowa Europę jest w obrębie wysokiego ciśnienia, którego środek zalega Rumunję. Niskie ciśnienie utrzymuje się nad państwami Europy północnej, a środki jego leżą nad Zat. Botnicką i Atlantykiem. W Polsce: słonecznie, temp. od 15° do 21°.

Przewidywany przebieg pogody: w dniu 19 czerwca

Pogoda naogół słoneczna i bardzo ciepła, przy słabych lub umiarkowanych wiatrach z kierunków zachodnich.

By Transfer
U. S. Weather Bureau
JUN 20 1928

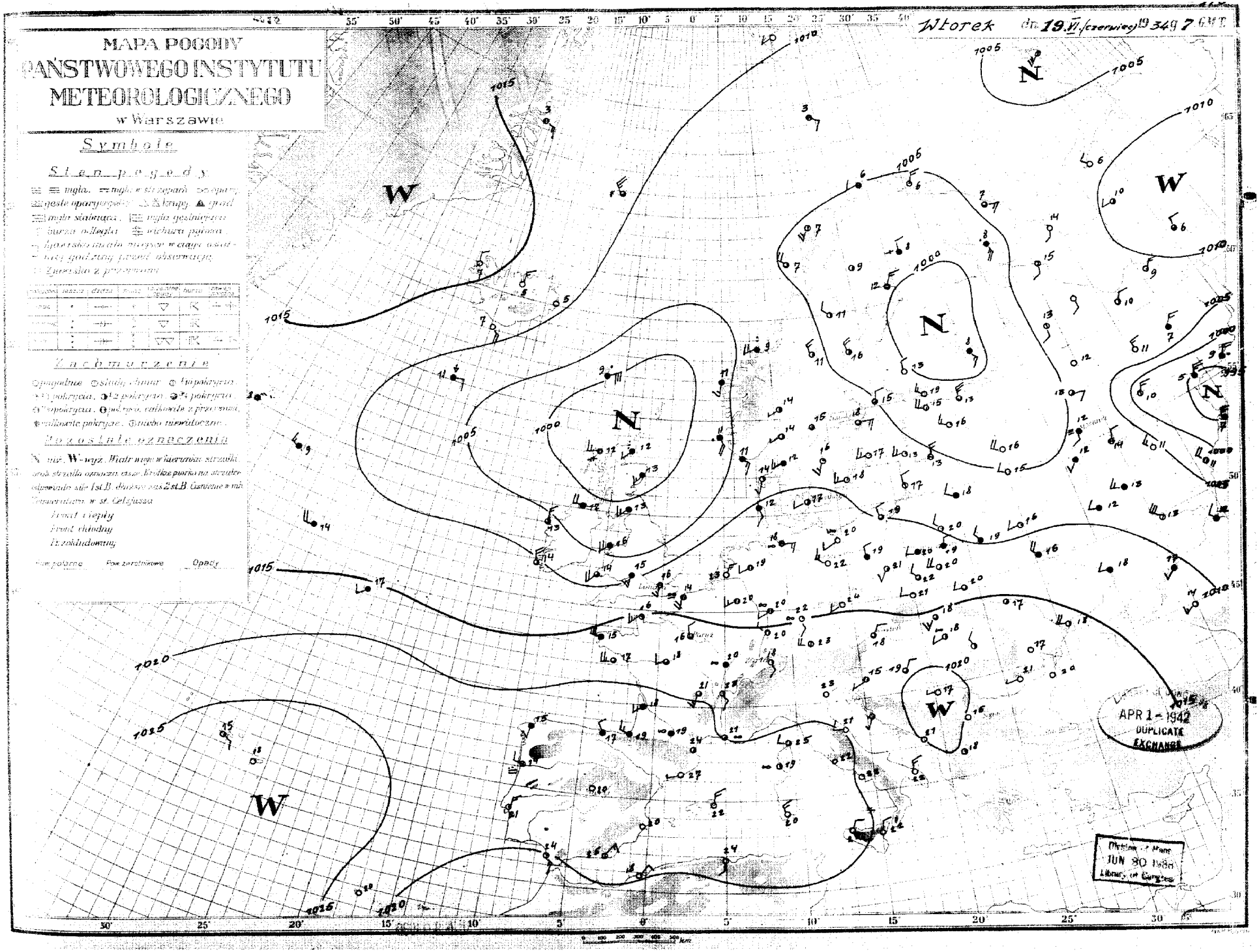
MAPA POGODY
PAŃSTWOWEGO INSTYTUTU
METEOROLOGICZNEGO
w Warszawie
Wtorek dn. 19.VI. (czerwiec) 1934 g 7 GMT
Symbole
Stan pogody
Zachmurzenie
Pozostałe oznaczenia
Front ciepły
Front chłodny
Przekładowany
Pow. polarne
Pow. zwrotnikowe
Opady
APR 1 - 1942
DUPLICATE
EXCHANGE
Division of Maps
JUN 30 1938
Library of Congress

Nazwa stacji		Dn. 18.VI (poniedziałek) 13 gmt. JJJ	CLCM	wwVhNL	DDFWN	BBBTT	UCHabb	Dn. 18.VI (poniedziałek) 18 gmt. CLCM	wwVhNL	DDFWN	BBBTT	UCHabb	RRMME
Gdynia	563	00	01990	61403	14727	39805	06	01692	24404	12223	42805	00290	
Grudziądz	568	71	02654	20304	15572	36712	57	02544	28127	12827	39702	00300	
Bydgoszcz	563	70	02753	20316	15929	26810	07	02790	30315	12927	36607	00300	
Toruń	569	71	02791	22315	15929	26811	07	02690	20116	12226	30608	00300	
Poznań	551	01	02790	55414	16230	26808	01	02790	16215	13028	39803	00300	
Kalisz	573	46	02994	24115	16226	31605	05	01790	00004	12824	46823	00280	
Katowice	109	00	02890	20404	19824	38806	67	02763	20327	17727	47806	00240	
Kraków	556	01	01790	24203	20025	35807	52	03663	20218	17523	45804	00250	
Cieszyn	78	00	02990	20306	19826	37907	04	02990	18217	17921	56808	00291	
Zakopane	561	10	01892	28203	20620	37804	01	02994	20216	20017	58803	00271	
Hala Gąsien	75	10	02862	30204	06814	52903	01	02690	32703	05012	65809	00140	
Mława	105	03	02890	24226	17725	30811	03	02890	20225	13221	48709	00260	
Płock	106	00	02890	18226	16428	39810	00	02890	18124	13326	45806	00250	
Warszawa	552	00	02790	20316	17825	46812	07	02790	20215	14624	66804	00290	
Łódź	554	00	02890	20404	19526	26804	01	01890	20209	14924	40805	00270	
Dęblin	566	07	02790	20315	18725	37805	02	02790	20215	15522	51807	00260	
Lublin	555	10	01791	59504	19923	36810	07	02790	18406	16321	56805	00240	
Kielce	559	01	02990	24216	18625	26809	07	03690	22118	16323	40805	00260	
Wilno	553	04	02690	24321	12423	42814	04	02690	24327	09622	48604	97250	
Suwałki	562	37	02941	57723	15324	40911	87	02744	55615	12223	40805	00260	
Lida	571	67	02842	55525	14922	40209	07	02790	20225	11819	56809	00240	
Grodno	75	03	02890	22525	14125	40809	04	02890	24425	11022	52811	00260	
Białystok	570	07	02790	24327	16724	30810	02	03790	22227	13522	57806	00260	
Leśna	103	46	02766	53426	16222	50802	50	03668	53328	13321	50807	00230	
Brześć n/B	565	00	03690	53428	18724	36805	07	03690	18118	15821	42806	00240	
Pińsk	562	07	02790	24416	19021	48808	55	02664	24317	15919	60703	00220	
Łuck	574	01	02790	22307	20321	36809	04	01790	24202	17910	41607	00220	
Przemyśl	79	10	02667	22214	27324	34807	05	02680	24115	19020	65805	00250	
Lwów	558	70	02782	28405	27320	57807	40	01742	00004	18118	65805	00220	
Tarnopol	557	01	01790	22202	20920	40809	51	01762	24113	18620	55805	00270	

Nazwa stacji		Dn. 19.VI (wtorek) 7 gmt. JJJ	CLCM	wwVhNL	DDFWN	BBBTT	UCHabb	RRmmE	Szata śnieżna grubość w cm	Świeży spadły	Stan lotniska	Uwagi
	563	05	02790	28215	10019	40802	00790					
	568	33	02554	20254	17718	99808	00120					
	563	01	03690	00028	11519	76807	00140					
	569	07	02690	00054	11619	70905	01730					
	551	91	91647	28298	12079	90809	91761					
	573	43	02663	63325	11520	60300	00230					
	109	73	02751	02425	13120	45804	00140					
	556	00	01690	24213	12321	55804	00120					
	78	10	02867	14216	14712	66702	00161					
	561	04	02992	12215	14318	68807	00081					
	75	00	02890	12115	02617	46805	00049					
	105	60	91733	28198	12215	90201	06132					
	106	02	25690	28278	12076	90505	94161					
	552	67	03745	24228	12520	70403	00120					
	554	—	—	—	—	—	—					
	566	81	03764	22225	11520	50803	00120					
	555	73	02654	22424	11720	50808	00130					
	559	07	02690	26215	10522	30605	00140					
	553	00	02690	24218	06618	76603	00140					
	562	01	01790	59525	09219	48605	00110					
	571	07	02790	24325	07319	55804	00120					
	75	00	03890	28328	07421	58804	00120					
	570	04	01790	26213	10220	50802	00120					
	103	05	02890	28214	07522	69805	00130					
	565	02	03690	32118	10619	60803	00140					
	562	57	03665	26218	09519	60705	00130					
	574	04	01790	24302	11720	51806	00100					
	79	08	02680	22216	13822	42805	00140					
	558	00	01790	53303	13120	55804	00100					
	557	01	01790	24303	13319	60806	00110					

Spostrzeżenia aerologiczne

Pilotaże

Nazwa stacji	Godz.	200 m	500 m	1000 m	1500 m	2000 m	3000 m	4000 m	5000 m	6000 m	7000 m	Uwagi
~~Norrköping dnia 19.VI~~	~~7⁰⁰~~	~~WW9~~	~~WW14~~	~~NNW7~~	~~WNW4~~	~~W7~~						
~~Lwów~~ "	~~13⁰⁰~~	~~—~~	~~W9~~	~~W8~~	~~W7~~	~~W8~~						
~~Poznań~~ "	~~13⁰⁰~~	~~SSW4~~	~~SSW4~~	~~WW3~~								
~~Kraków~~ "	~~17⁰⁰~~	~~—~~	~~W8~~	~~WSW8~~	~~WNW9~~	~~WNW8~~	~~W4~~					
~~Norrköping~~ "	~~17⁰⁰~~	~~W5~~	~~W7~~	~~W9~~	~~W9~~	~~WNW4~~						
~~Lwów dn. 19.VI~~	~~6⁰⁰~~	~~—~~	~~W8~~	~~W8~~	~~WNW10~~	~~W8~~						
~~Gdynia~~ "	~~7⁰⁰~~	~~WNW3~~	~~NW4~~	~~WNW7~~	~~WNW5~~							
~~Kraków~~ "	~~6⁰⁰~~	~~—~~	~~WNW4~~	~~WNW10~~	~~WNW9~~	~~W9~~						
~~Wilno~~	~~7⁰⁰~~	~~WNW2~~	~~WNW3~~	~~NW8~~	~~NW9~~	~~NW8~~						
~~Poznań~~	~~6⁰⁰~~	~~WNW5~~	~~W12~~	~~W14~~	~~W14~~							

Sondaże

Nazwa stacji	Wysokość m	Ciśnienie mb	Temp. °C	Wilgotn. %	Nazwa stacji	Wysokość m	Ciśnienie mb	Temp. °C	Wilgotn. %	Uwagi

Stan atmosfery: w dniu 19 czerwca

Państwa Europy północnej są dalszym ciągu w obrębie niskiego ciśnienia, którego środki zalegają; jeden nad Szwecją, drugi nad Finlandją, trzeci nad Rosją wschodnią. Reszta Europy jest w obrębie wysokiego ciśnienia, którego środki leżą nad Azorami i Bałkanami. W Polsce: zasadniczo słonecznie. Temp. od 17° do 22°.

Przewidywany przebieg pogody: w dniu 20 czerwca

W całym kraju dość pogodnie i ciepło, przy słabych wiatrach lokalnych. Lekka skłonność do burz lub przelotnych opadów.

By Transfer
U. S. Weather Bureau
JUN 20 1938

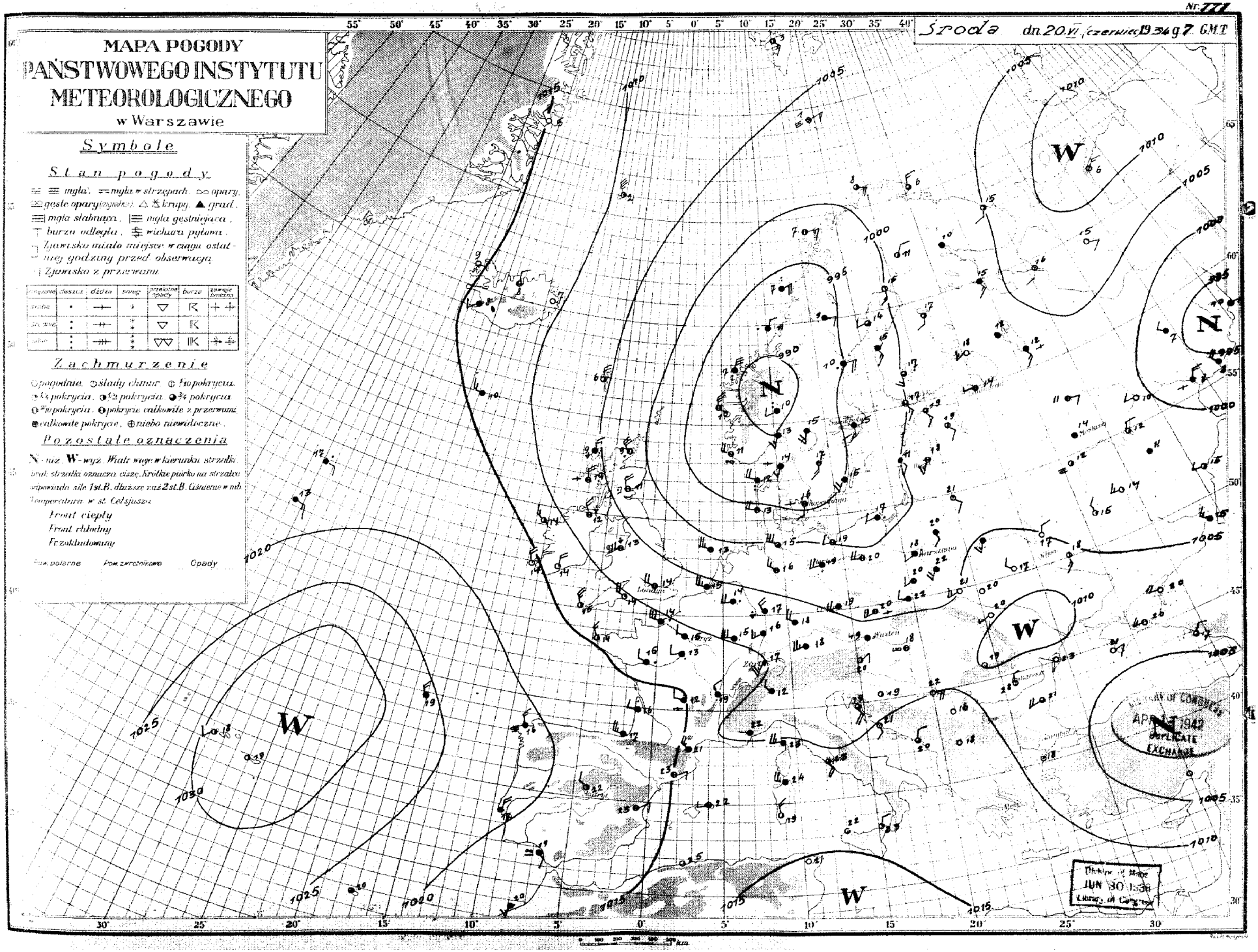
Nr. 771
Środa dn. 20.VI. (czerwiec) 1934 g. 7 GMT
MAPA POGODY
PAŃSTWOWEGO INSTYTUTU
METEOROLOGICZNEGO
w Warszawie
Symbole
Stan pogody
mgła. mgła w strzępach. opary.
gęste opary (mgiełka). krupy. grad.
mgła słabnąca. mgła gęstniejąca.
burza odległa. wichura pyłowa.
Zjawisko miało miejsce w ciągu ostatniej godziny przed obserwacją.
Zjawisko z przerwami.
Zachmurzenie
pogodnie. ślady chmur. 1/10 pokrycia.
1/4 pokrycia. 1/2 pokrycia. 3/4 pokrycia.
9/10 pokrycia. pokrycie całkowite z przerwami.
całkowite pokrycie. niebo niewidoczne.
Pozostałe oznaczenia
N - niż. W - wyż. Wiatr wieje w kierunku strzałki.
brak strzałki oznacza ciszę. Krótkie piórko na strzałce wskazuje siłę 1 st. B., dłuższe raz 2 st. B. Ciśnienie w mb.
Temperatura w st. Celsjusza.
Front ciepły
Front chłodny
Frz. okluduowany
Pow. polarne
Pow. zwrotnikowe
Opady
W
N
LIBRARY OF CONGRESS
APR 1 1942
DUPLICATE EXCHANGE
Division of Maps
JUN 30 1936
Library of Congress

Nazwa stacji		Dn. 19.VI. (Wtorek) 13 gmt						Dn. 19.VI. (Wtorek) 18 gmt						Dn. 20.VI. (Środa) 7 gmt						Szata śnieżna	Stan lotnisko	Uwagi
		JJ	CCm	wwVhNL	DDFWN	BBBTT	UUrabb	CCm	wwVhNL	DDFWN	BBBTT	UUrabb	RRmmE	JJ	CCm	wwVhNL	DDFWN	BBBTT	UUrabb	RRmmE			
Gdynia	561	00	01890	70203	08619	75804	04	01790	14403	06016	92804	00290	563	60	66654	26208	01317	50707	–			
Grudziądz	565	80	01654	24314	08426	40809	07	02690	00025	06723	68603	00270	568	63	81556	14158	00013	90804	07141			
Bydgoszcz	564	70	02755	24315	07926	40811	01	01790	00015	05326	40805	00280	562	07	02690	18216	99820	70805	00770			
Toruń	569	20	02664	26515	09327	32809	01	02690	00015	05127	46802	00280	569	57	03544	22258	99920	80804	96171			
Poznań	551	81	02654	61515	08429	38810	82	03654	02128	05026	40807	00290	551	60	02752	22417	01020	70802	00170			
Kołosz	573	46	02753	24714	08628	34907	05	01790	00014	04624	44824	00290	573	69	66455	24324	01019	70300	02761			
Katowice	109	10	01871	24301	09827	30870	11	02771	00015	08220	66806	00280	109	57	02863	22417	03721	50300	52160			
Kraków	556	08	01790	22702	10428	30807	83	02664	24195	08720	70300	72282	556	57	03664	24128	03822	60802	02761			
Cieszyn	78	00	01890	20214	10128	45713	74	02852	10297	09220	66710	95301	78	07	02890	14118	12420	60300	00781			
Zakopane	561	10	02883	20303	09224	40805	82	29773	20245	12513	83906	08242	561	31	03882	16128	04218	60607	01102			
Hala Gąsien.	71	50	02853	04314	00817	41810	60	29846	16396	99771	70906	06181	71	60	3748	16828	94772	60611	01100			
Mława	103	10	02865	24115	08824	50716	07	02890	00027	06621	86704	97251	103	62	03836	22128	01119	80707	97741			
Płock	106	20	02724	26174	08327	40809	06	03790	00018	05226	66806	97280	106	05	03790	24128	00322	65805	00180			
Warszawa	562	70	01754	22314	09525	60812	82	02754	18215	07023	96803	94260	562	62	61645	20258	02213	80803	93741			
Łódź	554	70	01754	24414	09226	40812	03	01774	00004	06724	50805	94270	554	03	02760	24314	01521	68704	00760			
Dęblin	566	01	01690	24252	09824	50806	42	01663	20774	08423	60804	97260	566	57	03664	16308	02320	70804	00730			
Lublin	557	57	03663	26479	10024	50803	10	00691	24211	08028	50802	00250	557	50	02656	18406	02722	70810	00730			
Kielce	553	07	03690	28228	09924	30905	01	02690	00016	09723	45607	00260	553	07	02690	20216	02620	60603	00760			
Wilno	553	10	01753	26404	05924	35803	10	01753	32704	04722	41403	00250	553	05	01790	12213	01627	40606	00090			
Suwałki	562	70	02753	61674	07823	46804	21	02752	—	06720	46300	00240	562	05	03790	22228	00423	57803	00700			
Lida	571	–	–	–	–	—	00	00790	00010	05522	60300	00250	571	11	02753	14215	01327	40803	00070			
Grodno	75	70	02864	30414	05924	40805	00	01890	28312	04622	35400	00269	75	05	01890	12203	00123	50807	00100			
Białystok	570	60	92748	24398	09819	70804	04	01790	00013	06620	70307	01237	570	60	62748	16128	01920	70807	00137			
Lesna	73	04	02890	61415	06224	58805	–	–	–	–	–	–	73	–	–	–	–	–	–			
Brześć B.	565	52	03643	24378	09121	55904	50	02653	28115	07321	76802	97240	565	00	03690	12228	03022	67706	00140			
Pińsk	562	20	13555	28228	07124	48107	70	01663	24293	06919	70300	32250	562	76	02654	16218	03706	00130	—			
Łuck	572	77	02761	28214	08824	56807	23	01761	30102	80420	70303	00240	572	00	01790	16303	04321	64803	00707			
Przemyśl	79	00	02690	53326	77726	46803	30	01643	00014	09023	65606	00270	79	–	–	–	–	–	–			
Lwów	558	40	02783	61618	09924	46806	82	02774	20217	08927	60802	00250	558	00	00790	20300	05021	60613	00120			
Tarnopol	557	02	01790	18214	09126	50805	52	02764	00026	01527	70302	00260	557	00	00790	00000	05420	70803	94130			

Spostrzeżenia aerologiczne

Pilotaże

Nazwa stacji	6godz. 200 m.	500 m.	1000 m.	1500 m.	2000 m.	3000 m.	4000 m.	5000 m.	6000 m.	7000 m.	Uwagi
Lwów dn. 19	13ᵐ —	W13	W13	W11	W17	WNW11					
Kraków "	13ᵐ —	WSW2	W4	WNW9	W7						
Poznań "	13ᵐ WNW3	W3									
Lwów "	17ᵐ —	W9	W7	W8	NW8						
Poznań "	19ᵐ WNW4	W4	W5	W6							
Lwów dn. 20	6ᵐ —	W7	W8	W8	W8						
Kraków "	6ᵐ —	WSW12	W12	W10							
Wilno "	9ᵐ S4	SSW6	SW6	W8							
Poznań "	6ᵐ W8	W13	W12	W11	W12						

Sondaże

Nazwa stacji	Wysokość m	Ciśnienie mm	Temp. °C	Wilgoć %	Nazwa stacji	Wysokość m	Ciśnienie mm	Temp. °C	Wilgoć %	Uwagi
Warszawa	200	975	17	80-89						
dn. 19.VI.34	500	942	15	80-89						
10h gmt.	1000	899	12	90-99						
	1500	846	9	90-99						
	2000	797	8	80-89						
	2500	751	3	90-99						

Stan atmosfery: w dniu 20 czerwca

Głęboka i obszerna depresja, której środek zalega nad Norwegją ogarnia swym wpływem niemal całą Europę. Drugi środek niskiego ciśnienia utrzymuje się nad Rosją wsch. Wysokie ciśnienie znajduje się nad Azorami i Atlantykiem oraz nad północną Rosją i Besarabją. W Polsce: w zachodnich dzielnicach pochmurno i deszcze, we wschodnich dość pogodnie. Temp. od 17° do 22°.

Przewidywany przebieg pogody: w dniu 21 czerwca

Zachmurzenie zmienne z możliwością przelotnych deszczów. Nieco chłodniej. Umiarkowane wiatry z kierunków zachodnich. Skłonności do burz, zwłaszcza we wschodnich dzielnicach.

By Transfer
U. S. Weather Bureau
JUN 20 1938

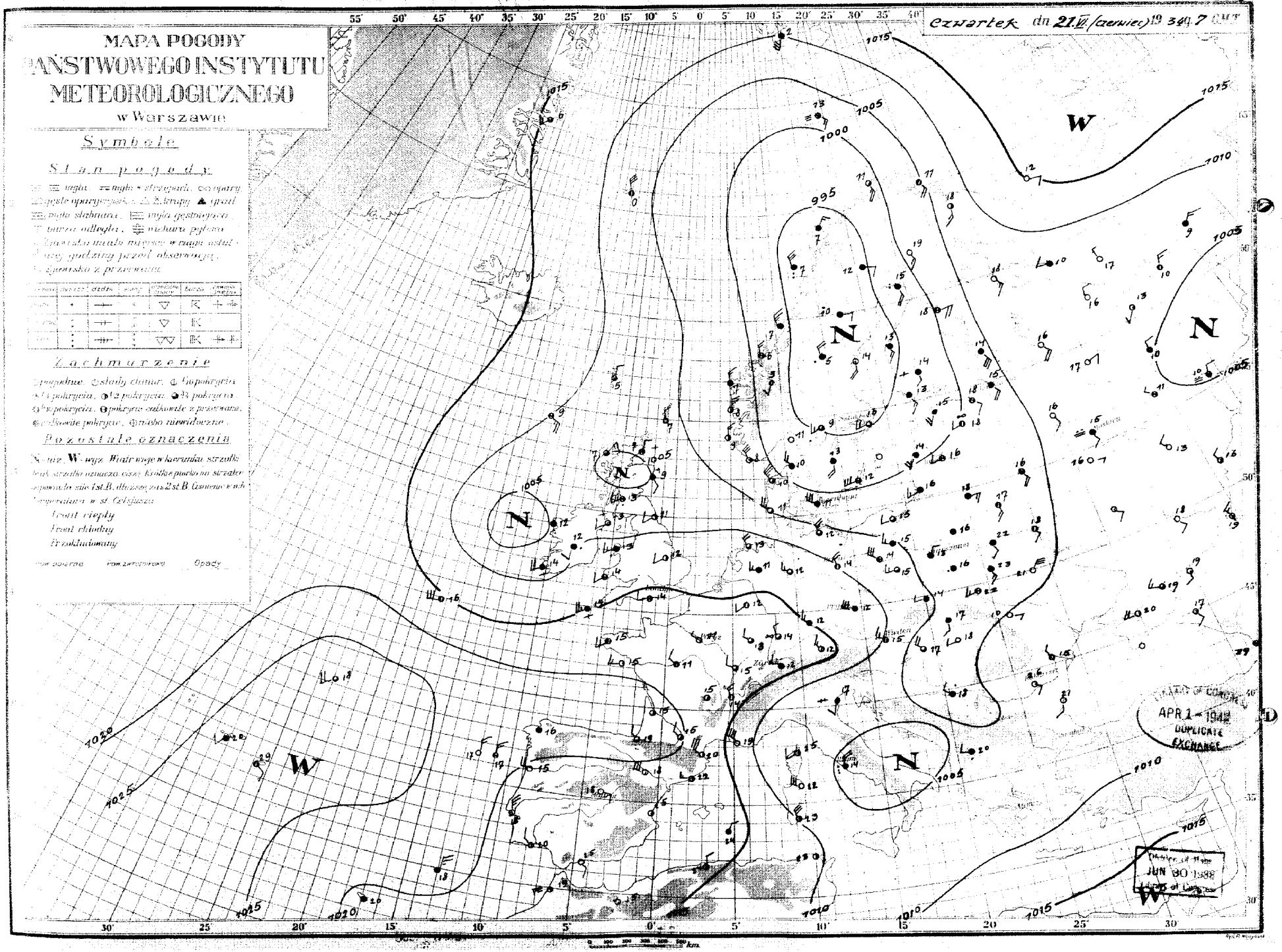

Nr. 172
Czwartek dn. 21.VI. (czerwiec) 19 34 g. 7 GMT
MAPA POGODY
PAŃSTWOWEGO INSTYTUTU
METEOROLOGICZNEGO
w Warszawie
Symbole
Stan pogody
Zachmurzenie
Pozostałe oznaczenia
Front ciepły
Front chłodny
Przekładowany
Opady
APR 1 - 1942
DUPLICATE
EXCHANGE
JUN 30 1938

Nazwa stacji	Dn. 20. VI. (środa) 13 gmt. JJJCLCM	WWVhNL	DDFWN	BBBTT	UCHdbb	Dn. 20. VI. (środa) 18 gmt. JJJCLCM	WWVhNL	DDFWN	BBBTT	UCHdbb	RRMME
Gdynia	90	61655	24275	97520	80902	07	02890	24496	99017	68205	06182
Grudziądz	52	02644	20227	99124	50803	90	13538	00028	99918	80301	00260
Bydgoszcz	50	03641	18178	98622	60806	80	62643	00058	99718	80701	04211
Toruń	21	02664	22216	98425	50804	57	03546	00058	59717	90600	03260
Poznań	90	95541	93698	99824	40503	62	22646	26398	00817	90301	03251
Tarnów	66	03356	18254	00022	60902	63	61465	28298	00416	80403	08252
Katowice	17	02753	20516	02822	62903	67	02756	26476	02019	6X300	00230
Kraków	58	03776	24278	03122	60903	82	05665	24198	02119	80402	01241
Cieszyn	08	81390	14278	03122	60706	03	02890	22727	02120	90702	97241
Zakopane	31	03355	04228	02919	70802	53	03763	00028	01616	80602	00201
Huta Gąsien	80	03748	24378	93714	60808	69	03755	14228	91413	50607	93140
Mława	29	03446	20227	00221	70701	80	93538	22328	00617	90201	01242
Płock	87	25765	18158	99723	70704	82	61655	24158	00218	70508	01257
Warszawa	07	03490	26357	00523	66807	60	62638	24298	00618	90403	02257
Łódź	29	02846	20116	00024	58809	50	03648	24228	11017	90403	34250
Dęblin	81	08645	16398	99824	60805	52	03654	24128	00220	80300	01270
Lublin	80	71648	20528	00426	60809	50	03648	24328	00622	70403	04261
Kielce	87	03646	20228	00225	40905	47	03655	32228	01019	70401	00260
Wilno	62	63555	12298	99119	8X702	37	11464	12178	98618	8X200	02271
Suwałki	21	03662	53598	98326	47907	07	03690	00068	99718	85201	01261
Łódź	92	03643	16396	01018	80300	92	03642	12228	99319	80804	01260
Grodno	70	02865	16425	97427	40707	40	28747	12727	97718	90302	03281
Białystok	02	25690	12178	99424	60806	00	01790	00072	99320	81502	02247
Leszno	—	—	—	—	—	—	—	—	—	—	—
Brześć n. B.	27	26643	14328	00325	50807	60	93648	22298	00918	80301	94261
Pińsk	10	02664	14215	01426	38707	52	03645	16218	01321	60503	00270
Łuck	10	01762	61302	02027	42806	03	01790	24104	02022	60601	00270
Przemyśl	67	81645	22227	04123	60602	09	02680	00015	02221	86804	97200
Lwów	77	02775	26316	02725	51602	44	02755	20326	02920	71601	00250
Tarnopol	10	02865	24215	03025	60704	80	01764	00004	03022	70801	00260

Nazwa stacji	Dn. 21. VI. (czwartek) 7 gmt. JJJCLCM	WWVhNL	DDFWN	BBBTT	UCHdbb	RRMME	Szare śnieżne	Stan lotniska	Uwagi
Gdynia	30	02754	24225	02615	66307	00170			
Grudziądz	52	02662	24317	04815	86306	05140			
Bydgoszcz	70	03655	24328	05115	76307	04131			
Toruń	02	03690	26228	04415	70304	02741			
Poznań	92	05544	12138	00920	80303	02130			
Tarnów	74	02673	59316	05215	73314	03142			
Katowice	60	61648	28358	06114	9X308	07141			
Kraków	60	64633	28158	05614	90313	79131			
Cieszyn	50	62658	26258	07513	90213	28132			
Zakopane	60	66443	20358	06610	90313	44102			
Huta Gąsien	60	67018	16258	90706	90207	48061			
Mława	60	62738	00058	04814	96207	12122			
Płock	60	22658	24158	04713	90304	13212			
Warszawa	50	62628	02258	04113	90311	11122			
Łódź	60	03638	30258	05313	90310	93121			
Dęblin	60	62528	26358	02716	90304	23152			
Lublin	60	22638	00058	01916	90300	16151			
Kielce	60	62528	28358	04113	80409	13122			
Wilno	6X	03541	00028	01118	8X107	01151			
Suwałki	62	61636	28248	03014	90104	01131			
Łódź	92	05544	12138	00920	80303	02130			
Grodno	50	54638	30228	00216	90305	97151			
Białystok	50	62638	00058	01716	90301	01151			
Leszno	04	02890	16155	00622	78001	08141			
Brześć n. B.	60	22638	00058	01916	20300	06151			
Pińsk	00	00690	12128	01822	67101	02150			
Łuck	07	02790	14318	01623	67300	00140			
Przemyśl	68	62638	18128	02619	80306	97140			
Lwów	80	02757	20327	01722	60303	00150			
Tarnopol	02	01790	00015	01823	50300	00170			

Spostrzeżenia aerologiczne

Pilotaże

Nazwa stacji	Galz. 200 m	500 m	1000 m	1500 m	2000 m	3000 m	4000 m	5000 m	6000 m	7000 m	Uwagi
Hamburg dn. 20	13m	W5	W7	WNW9	SW6						
Lwów "	13m	—	WSW7	WSW7	WSW8	WSW12					
Kraków "	13m	—	WSW7	WSW8	WSW9	SW8					
Poznań "	13m	SSW5	SW5	SW6							
Hamburg "	17m	WNW5	W5	W6	WSW8	WSW9					
Lwów "	17m	—	WSW7	W7	WSW8	W9					
Kraków "	17m	—	W2	SW1	SSW9						
Poznań "	17m	W4	WNW9	WNW9	W12						
Lwów dn. 21. VI.	6m	—	SSW10	SSW9	SSW11	SSW10					
Gdynia "	7m	WNW4	W9	W8							
Poznań "	6m	WNW7	WNW10	WNW10	W11						

Sondaże

Nazwa stacji	Wysokość m	Ciśnienie mm	Temp.	Wilgotn.	Nazwa stacji	Wysokość m	Ciśnienie mm	Temp.	Wilgotn.

Stan atmosfery: w dniu 21 czerwca

Obszar wysokiego ciśnienia z nad wysp Azorskich sięga swym wpływem do półwyspu Pirenejskiego i Francji. Pozostałe państwa europejskie są pod wpływem rozległej depresji barometrycznej, której środki zalegają: Skandynawję, Szkocję i Irlandję oraz Adrjatyk. W Polsce: przeważnie pochmurno, miejscami deszcze, temp. od 10° (Zakopane) do 23° (Tarnopol)

Przewidywany przebieg pogody: w dniu 22 czerwca

Wileńskie, Polesie, Wołyń i Małopolska wschodnia; przeważnie pochmurno, miejscami deszcze i skłonność do burz. Chłodniej. Umiarkowane wiatry zachodnie i półn.-zachodnie. Pozostałe dzielnice; zachmurzenie zmienne z przelotnemi deszczami. Temp. bez zmian. Słabe lub umiarkowane wiatry zachodnie i półn.-zachodnie.

By Transfer
U. S. Weather Bureau
JUN 30 1938

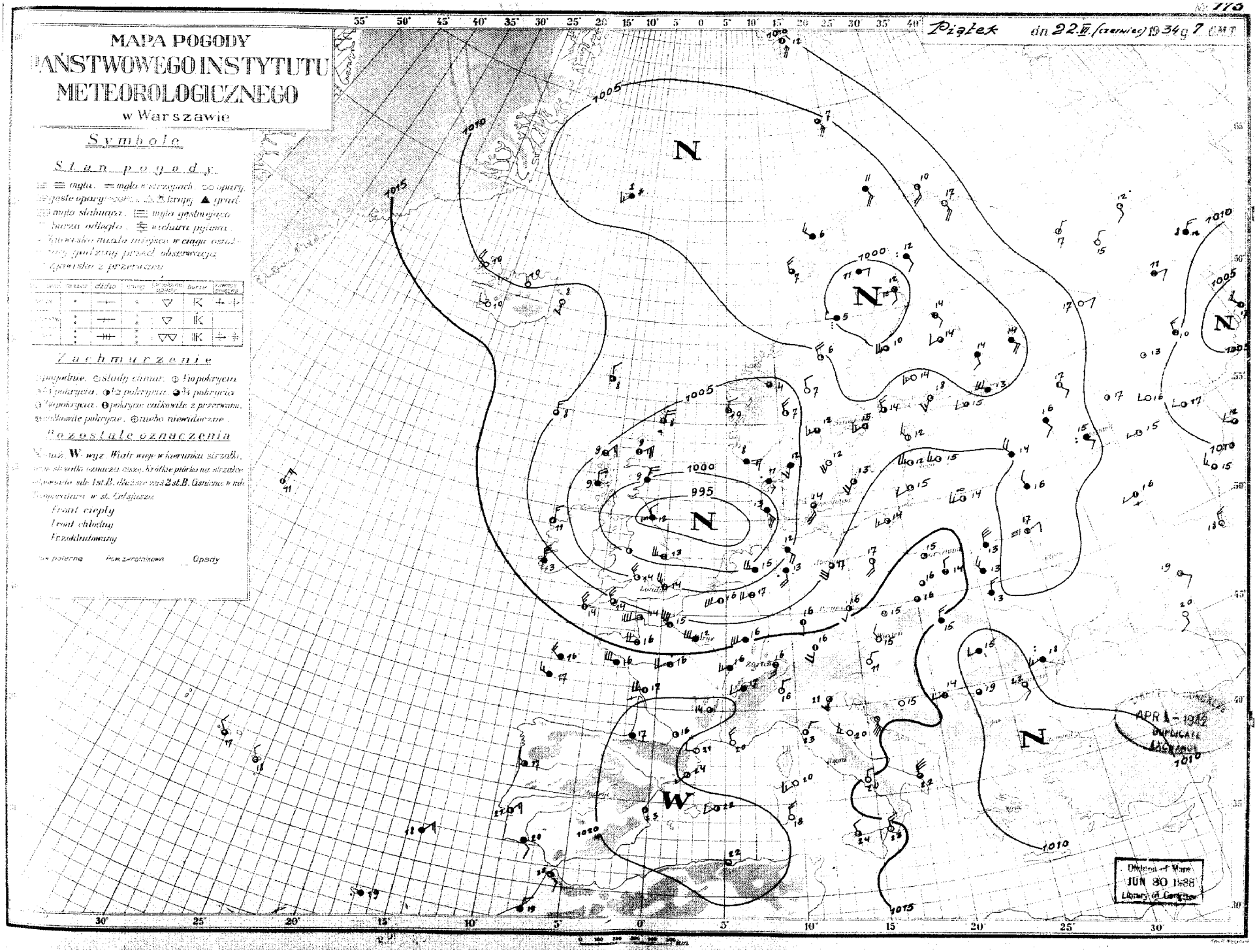

MAPA POGODY
PAŃSTWOWEGO INSTYTUTU
METEOROLOGICZNEGO
w Warszawie
Symbole
Stan pogody
Zachmurzenie
Pozostałe oznaczenia
Front ciepły
Front chłodny
Frontkluiowany
Opady
Piątek dn. 22.VI. (czerwiec) 1934 g. 7 GMT
N
W
1000
995
1005
1010
1015
1020
APR 1 - 1942
DUPLICATE
Division of Maps
JUN 30 1938
Library of Congress

Nazwa stacji	Dn. 21. VI. (czwartek) 18 gmt. JJJ	$C_L C_M$	wwVhN$_L$	DDFWN	BBBTT	$UC_{Ha}bb$	Dn. 21. VI. (czwartek) 18 gmt. $C_L C_M$	wwVhN$_L$	DDFWN	BBBTT	$UC_{Ha}bb$	RRMME	Dn. 22. VI. (piątek) 7 gmt. JJJ	$C_L C_M$	wwVhN$_L$	DDFWN	BBBTT	$UC_{Ha}bb$	RRmme	Szadź śnieżna	Stan lotnisko	Uwagi
Gdynia	563	30	02857	57417	07014	60371	74	01862	26613	09714	90303	00380	563	04	01890	20304	12614	61302	00180			
Grudziądz	565	71	02645	28325	08717	50305	43	02663	26225	11315	50305	00140	565	04	01690	20202	14316	50308	00040			
Bydgoszcz	561	70	03958	26428	09316	50305	80	02655	26315	11116	40303	00160	561	07	01790	00003	13915	50702	00040			
Toruń	569	70	02756	61326	08318	50310	80	02644	26225	10415	59303	97180	569	00	01690	18102	13215	75101	00040			
Poznań	551	83	02754	26414	10416	50307	80	02755	28415	12016	40304	97180	551	00	00790	14401	13617	50802	00070			
Gniezno	573	66	02724	57415	08717	54305	74	01723	26314	10715	45312	00181	573	00	00890	08200	14014	70300	00061			
Katowice	102	70	03668	28228	09616	60305	85	02762	32125	12015	62305	97160	102	87	02664	24115	16214	50300	00060			
Kraków	556	80	81648	26168	09316	70307	60	03648	00058	12214	70305	09172	556	70	02653	00014	16316	66304	00090			
Cieszyn	128	07	02890	28358	71417	60206	77	02852	08075	12814	70205	01182	128	10	01861	00002	16615	50305	00082			
Zakopane	561	62	62545	78258	10710	90007	–	–	–	–	–	–	561	94	02894	02254	16310	54302	11072			
Huta Gąsien	120	60	64218	30258	93504	90110	60	62528	00058	94204	90306	29121	120	55	03755	08227	97304	70106	10021			
Mława	105	57	02836	26227	07416	70206	54	02836	28227	10415	53209	52101	105	04	71890	20201	15114	60701	00061			
Płock	106	87	03755	28328	07915	60412	06	02790	28127	10615	55307	00180	106	00	00790	24110	14316	50301	00090			
Warszawa	552	60	22738	28158	07716	80309	67	03747	28258	10315	80307	95171	552	10	01752	00003	15715	75302	00080			
Łódź	554	80	03748	57628	08615	60310	80	01743	61414	11115	66308	93180	554	00	00790	16200	15415	50300	00070			
Dęblin	566	60	62638	26568	07514	90312	50	03758	26258	09815	80306	06182	566	77	02764	28215	15315	50306	00100			
Lublin	555	60	62638	61558	07713	90316	50	03638	26558	10714	80306	01191	555	80	02637	30227	15514	70305	00110			
Kielce	559	60	62528	28258	08315	80108	50	03638	28328	10914	70305	05182	559	74	02654	00015	15716	40103	00091			
Wilno	524	61	62648	30358	03313	91407	03	03690	24258	07513	91407	04201	553	70	02754	28215	12613	61308	93081			
Suwałki	547	62	61635	30258	06015	80205	67	03634	30258	09012	80207	06181	547	80	02744	30215	14213	75104	00060			
Lida	527	62	03648	26378	03017	90306	92	03645	28328	06613	80305	02220	527	20	02746	28326	13713	60315	00090			
Grodno	525	50	62638	30258	04113	90115	60	63638	30328	06213	90309	03171	525	29	02863	26325	12714	63303	07071			
Białystok	540	60	62638	28358	06213	90313	60	61638	28358	08712	90309	07182	540	03	02790	24215	15013	60305	92081			
Leśna	503	04	22690	00054	02220	90201	50	03568	32358	07715	80308	04261	503	50	05663	32428	12912	70305	00101			
Brześć n. B.	545	50	03638	28378	05414	80420	60	03648	28128	08714	90305	92190	545	40	03648	32118	14814	60305	97110			
Pińsk	562	30	13664	20428	01426	42802	52	03754	30348	05378	80207	06271	562	57	03755	30558	13413	70107	01110			
Łuck	574	21	02761	28318	02025	47300	02	03790	28328	07016	80312	00270	574	57	03673	28358	13013	70306	95120			
Przemyśl	523	60	61628	59558	07314	90315	60	62638	26258	10614	90309	94221	523	60	03638	30258	15413	80309	01121			
Lwów	558	71	02754	22627	03121	80303	60	61638	32378	08912	90206	94221	558	60	62638	02278	13817	90207	06111			
Tarnopol	577	80	03648	20218	03022	60300	80	03648	24428	07518	80307	08241	557	60	03648	32328	11813	90204	02121			

Spostrzeżenia aerologiczne

Nazwa stacji	Pilotaże Data	200 m.	500 m.	1000 m.	1500 m.	2000 m.	3000 m.	4000 m.	5000 m.	6000 m.	7000 m.	Uwagi
Lwów do 21ᵉ	23ᵉᵉ	–	WSW13	SW12	SSW11	SSW14						
Kraków "	23ᵉᵉ	–	NW4	NNW7								
Poznań "	23ᵉᵉ	WNW7	WNW10	WNW12								
Warszawa "	17ᵉᵉ	NW6	NW9	NW9								
Poznań "	17ᵉᵉ	WNW6	WNW8	W8								
Warszawa do 22ᵉ	6ᵉᵉ	WSW1	WNW2	NW6	NW6	NW8						
Kraków "	6ᵉᵉ	–	NW2	N4	N7	N9	N6					
Wilno "	7ᵉᵉ	WNW6	NW6	NW6								
Poznań "	6ᵉᵉ	SSW4	SW4	SW7	WSW6							

Nazwa stacji	Sondaże Wysokość m.	Ciśnienie mb.	Temp.	Wilgoć	Nazwa stacji	Wysokość m.	Ciśnienie mb.	Temp. Wilgoć	Kierunek	Prędkość

Stan atmosfery w dniu 22 czerwca

Głęboka depresja ze środkiem nad m. Północnem pokrywa Anglję, Francję i Niemcy zach., przesuwając się ku wschodowi; druga, wypełniająca się depresja zalega Skandynawję, Finlandję i Rosję zachodnią. Pozatem niskie ciśnienie utrzymuje się nad Bałkanemi, Azją Mniejszą i Rosją przyuralską. Słaby obszar wyżowy ogarnia półw. Pirenejski. W Polsce: na wschodzie i południowo-wschodzie pochmurno, miejscami deszcz, pozatem zachmurzenie niewielkie. Temp. od 10° do 17°.

Przewidywany przebieg pogody w dniu 23 czerwca

W zachodniej połowie Polski najpierw pochmurno i deszcze, poczem pogoda o zachmurzeniu zmiennem z przelotnemi deszczami. Lekkie ochłodzenie. Umiarkowane i porywiste wiatry południowo-zachodnie i zachodnie. We wschodniej połowie kraju wzrost zachmurzenia aż do deszczów. Ciepło. Najpierw słabe, potem umiarkowane wiatry południowe i południowo-zachodnie. W całym kraju skłonność do burz.

By Transfer
U. S. Weather Bureau
JUN 20 1938

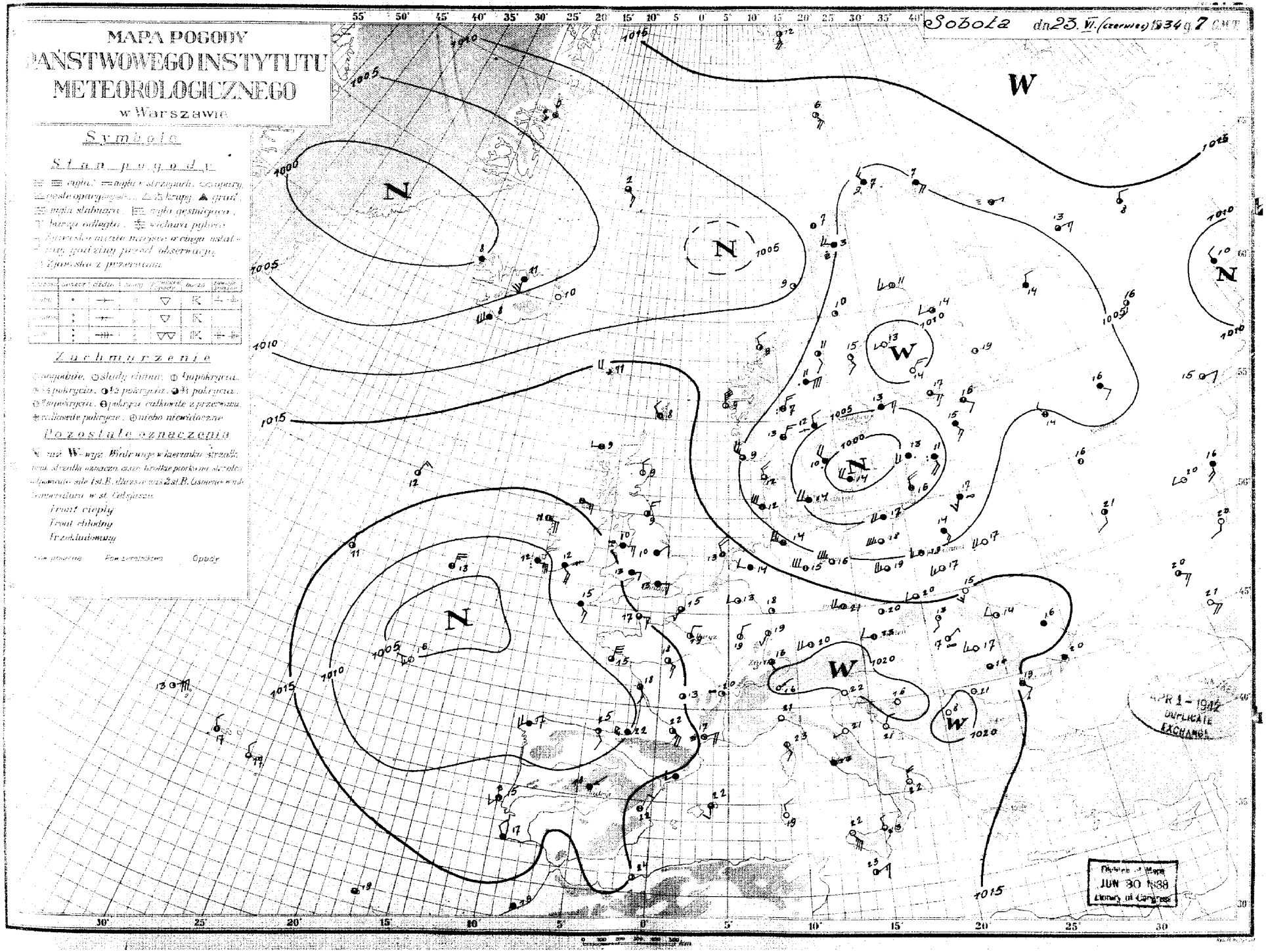
MAPA POGODY
PAŃSTWOWEGO INSTYTUTU
METEOROLOGICZNEGO
w Warszawie
Sobota dn. 23. VI. (czerwiec) 1934 g. 7 C.M.T.
Symbole
Stan pogody
Zachmurzenie
Pozostałe oznaczenia
Front ciepły
Front chłodny
Opady
N
W
APR 1 - 1942
DUPLICATE
EXCHANGE
Division of Maps
JUN 30 1938
Library of Congress

Nazwa stacji	Dn. 22.VI. (piątek) 13gmt. JJJ	CLCM	wwVhNL	DDFWN	BBBTT	UCnabb	Dn. 22.VI. (piątek) 18gmt. CLCM	wwVhNL	DDFWN	BBBTT	UCnabb	RRMME	Dn. 23.VI. (sobota) 7gmt. JJJ	CLCM	wwVhNL	DDFWN	BBBTT	UCnabb	RRnmnL	Szata śnieżna	Stan lotniska	Uwagi
Gdynia	563	10	03754	12415	09919	41809	62	61656	16358	06218	60805	97271	563	63	03758	20418	04317	60601	92270			
Grudziądz	568	16	01752	49514	11026	39804	50	03648	16328	09120	40602	00220	568	–	–	–	–	–	–			
Bydgoszcz	[illegible]	11	02763	16414	10322	30811	60	62638	22328	08618	50601	97230	561	70	02655	53715	08318	60302	91110			
Toruń	567	10	01763	20304	10622	35811	50	03648	18218	09020	40602	00230	562	79	02663	57404	08618	50401	01130			
Poznań	551	80	03658	49628	09522	30813	51	02656	00026	08219	60404	00240	551	20	02754	55214	10619	40303	00120			
Kalisz	573	07	01790	24213	11522	37907	83	02564	47316	08620	40817	00231	573	04	01790	53414	11019	63305	00140			
Katowice	303	10	01761	26103	13720	34804	03	01790	18303	12817	54804	00210	305	00	02890	24404	14720	58103	00110			
Kraków	555	10	02854	00014	14719	40606	00	01690	00004	13318	55802	00200	556	00	01790	20215	14620	52103	00100			
Cieszyn	78	00	01890	20101	14121	45707	04	02890	18104	13019	52802	00222	78	00	01890	18602	15021	56304	00141			
Zakopane	561	10	01872	06203	13615	51602	00	01890	20103	15514	51502	00171	561	10	02883	22305	15112	68103	00081			
Biała Czasien	75	80	01854	32214	98909	70403	00	01890	32112	99308	65402	00100	75	50	02864	16215	01311	64103	00070			
Mława	105	10	01842	20203	13219	43706	03	03790	16328	11317	67802	00200	105	85	02744	22306	09018	66702	00120			
Płock	106	10	01772	16103	12322	33807	07	03790	16218	11319	50803	00220	106	80	02763	18315	09619	50501	00150			
Warszawa	112	73	01763	20214	14320	80805	07	03790	16218	12917	77802	00210	592	00	01790	22312	11319	76402	00110			
Łódź	557	00	01790	16303	13120	35807	53	03645	12208	11119	40804	00210	558	50	02743	20505	11919	50403	00030			
Dęblin	565	70	01764	20214	14220	40803	01	02790	14305	13317	50601	00210	566	01	01790	23312	12120	60300	00100			
Lublin	[illegible]	10	02645	02315	14617	50905	06	01690	00013	13518	55802	00190	555	00	01690	24402	12418	65803	00090			
Kielce	553	70	02755	00015	14319	30603	01	03790	00018	13318	47602	00191	554	10	02652	57415	11921	54901	00100			
Wilno	555	10	02754	28305	12219	41605	10	01752	24103	11518	45601	00200	553	62	63665	49528	07514	68508	00100			
Suwałki	96	11	01752	24114	13218	40803	04	02790	22214	12317	58802	00200	97	17	03753	53528	09917	67704	97120			
Lida	[illegible]	12	02753	24115	99417	40602	50	01762	00010	12917	60304	00190	551	52	02764	16426	09416	60805	00058			
Grodno	76	04	01990	32124	11818	50801	00	01890	24103	11018	55600	00200	78	50	03868	20228	07115	60605	00100			
Białystok	[illegible]	10	02765	26316	13818	40805	00	00790	24100	12716	50801	00200	109	40	03768	20312	09716	70803	00120			
Lesna	[illegible]	40	03668	32128	13016	60300	00	00790	00010	12316	80801	00190	105	00	00690	18314	10618	66308	00100			
Brześć n/B	[illegible]	10	02654	02115	14517	54003	00	01690	00014	13418	55802	00190	502	00	03690	24218	11219	60803	00080			
Pińsk	562	02	03790	30158	14215	60801	07	02590	00026	13715	80802	01160	563	00	01790	20413	13017	55802	00080			
Łuck	[illegible]	60	62658	28128	15112	90303	07	02790	00055	14413	90300	02161	572	10	01767	20301	14317	65901	00071			
Przemyśl	79	90	03638	02128	16316	60607	04	01680	00013	15016	75501	00180	79	00	01690	55303	15019	61000	00060			
Lwów	555	60	25648	04218	15012	90907	80	02744	00025	14614	98801	03140	558	00	00790	18330	14915	70301	00060			
Tarnopol	557	60	64548	30258	13912	90203	50	03658	28158	14612	90203	08157	557	10	01764	16114	15115	80001	00081			

Spostrzeżenia aerologiczne

Pilotaże

Nazwa stacji	Godz.	200m	500m	1000m	1500m	2000m	3000m	4000m	5000m	6000m	7000m	Uwagi
Warszawa dn. 22	13⁰⁰	W3	WSW8	WNW7	WNW2	WNW0						
Lwów "	13⁰⁰	NNE6	NNE4	NNE4	SE2							
Płock "	13⁰⁰	SE9	S7	SSW7	SSW8	SW9						
Kraków "	17⁰⁰	–	S2	SW2	SW2	SW3	SW2					
Poznań "	17⁰⁰	SW6	SW13	SW13								
Warszawa dn. 23	6⁰⁰	WNW7	W9	W10	WNW10	NW10						
Gdynia "	7⁰⁰	WSW14	WSW16	W14								
Kraków "	6⁰⁰	–	WNW10	WNW11	WNW9	WNW8						
Wilno "	8⁰⁰	S13	SSW24	NW16								
Poznań "	6⁰⁰	WSW16	W11	W18								

Sondaże

Nazwa stacji	Wysokość m	Ciśnienie mb	Temp. °C	Wilgotn. %	Nazwa stacji	Wysokość m	Ciśnienie mb	Temp. °C	Wilgotn. %	Uwagi

Stan atmosfery: w dniu 23 czerwca

Dość głęboka depresja barometryczna ze środkiem nad południ. Bałtykiem ogarnia Bałtyk, państwa Bałtyckie, częściowo Polskę i Niemcy. Płytka depresja nad Islandją, druga z nad Atlantyku zbliża się ku Europie południ.-zachodniej. Wał wysokiego ciśnienia ciągnie się od Anglji ku krajom Alpejskim i bałkańskim. W Polsce; zachmurzenie zmienne, na północy miejscami deszcz. Temp. 14° do 20°

Przewidywany przebieg pogody: w dniu 24 czerwca

Pogoda o zachmurzeniu przeważnie dużem, możliwe drobne deszcze. Nieco chłodniej. Najpierw umiarkowane i porywiste wiatry zachodnie, potem słabnące zachodnie i półn.-zachodnie

By Transfer
U. S. Weather Bureau
JUN 20 1938

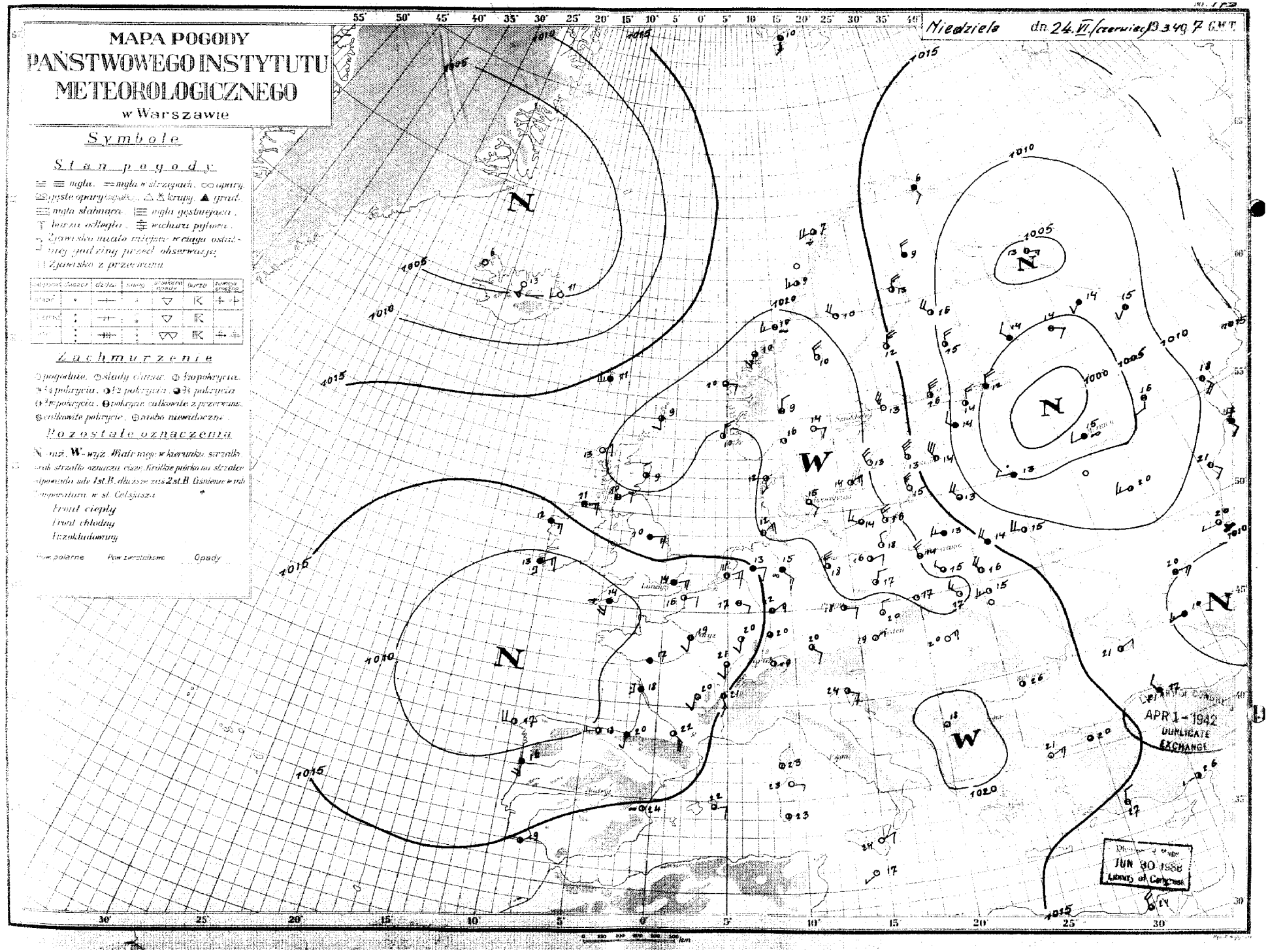
MAPA POGODY
PAŃSTWOWEGO INSTYTUTU
METEOROLOGICZNEGO
w Warszawie
Niedziela dn. 24.VI. (czerwiec) 1939 7 G.M.T.
Symbole
Stan pogody
mgła. mgła w strzępach. opary.
gęste opary (mgiełka). krupy. grad.
mgła słabnąca. mgła gęstniejąca.
burza odległa. wichura pyłowa.
Zjawisko miało miejsce w ciągu ostatniej godziny przed obserwacją
Zjawisko z przerwami
Zachmurzenie
pogodnie. ślady chmur. 1/10 pokrycia.
1/4 pokrycia. 1/2 pokrycia. 3/4 pokrycia
1/10 pokrycia. pokrycie całkowite z przerwami.
całkowite pokrycie. niebo niewidoczne.
Pozostałe oznaczenia
N-mż. W-wyż. Wiatr wieje w kierunku strzałki.
Front ciepły
Front chłodny
Pozokludowany
Pow. polarne
Pow. zwrotnikowe
Opady
N
W
APR 1 - 1942
DUPLICATE
EXCHANGE
JUN 30 1958
Library of Congress

Nazwa stacji	Dn. 23.VI. (106023) 13gmt					Dn. 23.VI. (106023) 18gmt					Dn. 24.VI. (116021) 7gmt					Szuba śnieżna	Stan lotniska	Uwagi
	JJJ	$C_L C_M$ wwVhN	DDFWN	BBBTT	UCgabb	$C_L C_M$ wwVhN	DDFWN	BBBTT	UCgabb	RRMME	JJJ	$C_L C_M$ wwVhN	DDFWN	BBBTT	UCgabb	RRmmE			
Gdynia	563	60 02758	57678	07015	80303	90 02756	59676	70375	90371	01380	563	00 00890	18403	19776	57307	00282			
Grudziądz	562	82 03645	56628	11516	60211	80 02645	22455	15116	90305	97130	568	01 01690	02204	21016	66305	00100			
Bydgoszcz	561	80 03648	57578	12216	60109	80 02646	24376	14714	90305	01180	561	01 01790	30103	21516	50316	00090			
Toruń	569	50 03658	55418	11816	60311	80 81648	59428	13716	60303	00200	569	10 01761	02204	21016	55306	97090			
Poznań	551	60 14648	57728	14018	40211	57 03755	61527	16317	50305	00200	551	10 01752	04204	21516	66305	00090			
Kalisz	573	04 01790	59414	12122	44304	76 02723	52515	15118	46318	00230	573	07 01790	28313	20716	72313	00090			
Katowice	109	20 02865	26515	13224	30802	70 01871	32401	15021	40310	00250	109	00 01790	02301	21217	58304	00090			
Kraków	556	20 02764	22414	13125	40401	20 01663	28313	14122	50304	00260	556	00 00690	00000	21217	60301	00700			
Cieszyn	75	70 02866	18316	13526	51801	40 01863	26213	15422	50402	00281	75	00 00890	04200	20718	50401	00401			
Zakopane	55	10 02984	24414	14020	51402	70 01874	24104	14320	51300	00221	561	10 01851	04201	19316	60301	00061			
Huta Gąsien	75	— —	—	—	—	50 01864	18304	03014	60205	00170	75	10 01862	32302	05114	50101	00070			
Mława	105	50 03748	57528	11716	50204	50 02747	57527	13315	70204	00200	105	50 02765	28126	20014	74209	00120			
Płock	106	57 03758	20428	11919	50411	57 03755	20328	13917	60303	00210	106	10 02763	28324	20315	65209	00110			
Warszawa	552	80 02645	55785	11820	50303	07 02790	97583	14317	60304	00220	552	80 03747	30327	20514	70309	00100			
Łódź	554	70 01754	57674	12022	30403	40 01644	59404	15517	60309	00230	554	10 01754	30204	21314	60308	00080			
Iłżbin	558	80 02655	57615	11423	40300	00 00790	59500	13918	50307	00240	558	50 03748	26308	19514	70306	00110			
Lublin	557	70 02646	57614	11723	50300	40 10161	29301	13319	60307	00240	557	10 02635	61675	19815	70305	00100			
Kielce	559	80 03648	57478	11324	30901	00 00690	61410	15020	40406	00240	559	90 01654	16214	20616	50105	00100			
Wilno	577	67 81655	57477	07219	48505	67 81654	22477	06614	76203	01201	555	68 02645	26425	11713	88309	03121			
Suwałki	562	83 02754	55816	08017	50704	63 02744	57656	09015	70102	91200	562	60 02646	28326	16313	80207	03111			
Lida	572	80 02645	53475	06919	50803	50 02765	55426	08216	60303	01210	572	30 02646	59526	12614	70309	00120			
Grodno	76	70 02865	22515	06722	40801	70 02661	24527	07816	60301	00220	76	90 03848	28428	13314	70309	97110			
Białystok	573	80 02755	57379	09321	40304	10 01753	55313	11016	60303	00220	570	50 03738	57328	16613	70315	92120			
Leśna	72	80 03658	55478	08721	60401	70 01663	00073	08912	60402	00230	103	50 03568	24328	13014	80310	97050			
Brześć n/B	565	50 03644	57418	10622	96401	00 03690	57428	12518	56306	00230	565	60 25633	24350	17414	70304	97110			
Pińsk	560	40 03758	20528	09828	40709	07 02690	26315	10579	40300	00230	560	50 03722	26428	14914	70208	00100			
Łuck	574	10 01764	26304	11324	42802	23 01762	24213	11721	50300	00250	574	10 01763	28403	17016	60302	00170			
Przemyśl	79	20 02665	55315	13425	40608	80 02644	26114	13522	60300	00260	79	10 01663	26303	20617	60103	00130			
Lwów	558	70 02765	59325	12722	55805	70 02754	20324	12920	60801	00240	558	70 01763	28303	19416	60303	00100			
Tarnopol	57	10 01764	24204	13722	60803	50 01763	00003	13420	60300	00230	557	10 01703	24303	18315	60302	01120			

Sposrzeżenia aerologiczne

Pilotaże

Nazwa stacji	Godz.	200 m.	500 m.	1000 m.	1500 m.	2000 m.	3000 m.	4000 m.	5000 m.	6000 m.	7000 m.	Uwagi
~~Harmonja dn. 23.~~	13^{00}	W14	W10	W16								
~~Lwów~~ "	13^{00}	—	W15	W16	S3	WNW4						
~~Poznań~~ "	13^{00}	W11	W7	W14								
~~Warszawa~~ "	17^{00}	WNW7	W14	WNW16	W16							
~~Kraków~~ "	17^{00}	—	WNW11	WNW13	W14							
~~Harmonja dn. 24.~~	6^{00}	NW8	NNW9									
~~Lwów~~ "	6^{00}	—	WSW5	W4	W9	WNW9						
~~Kraków~~ "	6^{00}	—	NNW4	W5	WNW9	WNW11						
Poznań "	6^{00}	ENE2	ESE3	ENE3	NNW6							

Sondaże

Nazwa stacji	Wysokość	Ciśnienie	Temp.	Wilgotn.	Nazwa stacji	Wysokość	Ciśnienie	Temp.	Wilgotn.	Uwagi

Stan atmosfery: w dniu 24 czerwca

Niże barometryczne utrzymują się; jeden nad Rosją, drugi nad Islandją, trzeci nad Europą południ.-zachodnią. Wyż barometryczny ciągnie się od Skandynawji i Anglji północnej przez Europę środkową do państw Bałkańskich. W Polsce: Zachmurzenie zmienne, gdzieniegdzie przelotny deszcz. Temp. od 13° do 16°.

Przewidywany przebieg pogody: w dniu 25 czerwca

Dość pogodnie i ciepło przy słabych wiatrach najpierw miejscowych, potem wschodnich i południowo-wschodnich. Na Zachodzie Kraju lekkie skłonności do burz.

By Transfer
U.S. Transfer Bureau
JUN 20 1939

Nr. 176

Poniedziałek dn. 25. VI. (czerwiec) 1934 g. 7 GMT

MAPA POGODY PAŃSTWOWEGO INSTYTUTU METEOROLOGICZNEGO w Warszawie

Symbole

Stan pogody

mgła, mgła w strzępach, opary, gęste opary, krupy, grad, mgła słabnąca, mgła gęstniejąca, burza odległa, wichura pyłowa.

Zjawisko miało miejsce w ciągu ostatniej godziny przed obserwacją.

Zjawisko z przerwami.

natężenie	deszcz	dżdżu	śniegu	prawdopodobna opady	burza	zamarzanie
słabe	•	—	⋮	▽	K	⊥ ⊥
średnie	⋮	—	⋮	▽	K	
silne	⋮	—	⋮	▽▽	KK	⊥ ⊥

Zachmurzenie

pogodne, stany chmur, 1/4 pokrycia, 1/2 pokrycia, 3/4 pokrycia, 9/10 pokrycia, pokrycie całkowite z przerwami, całkowite pokrycie, niebo niewidoczne.

Pozostałe oznaczenia

N - północ, W - wschód. Wiatr wieje w kierunku strzałki, brak strzałki oznacza ciszę, krótkie pióro na strzałce oznacza siłę 1 st. B., dłuższe zaś 2 st. B. Ciśnienie w mb. Temperatura w st. Celsjusza.

Front ciepły

Front chłodny

Frontokludowany

Pow. polarne — Pow. zwrotnikowe — Opady

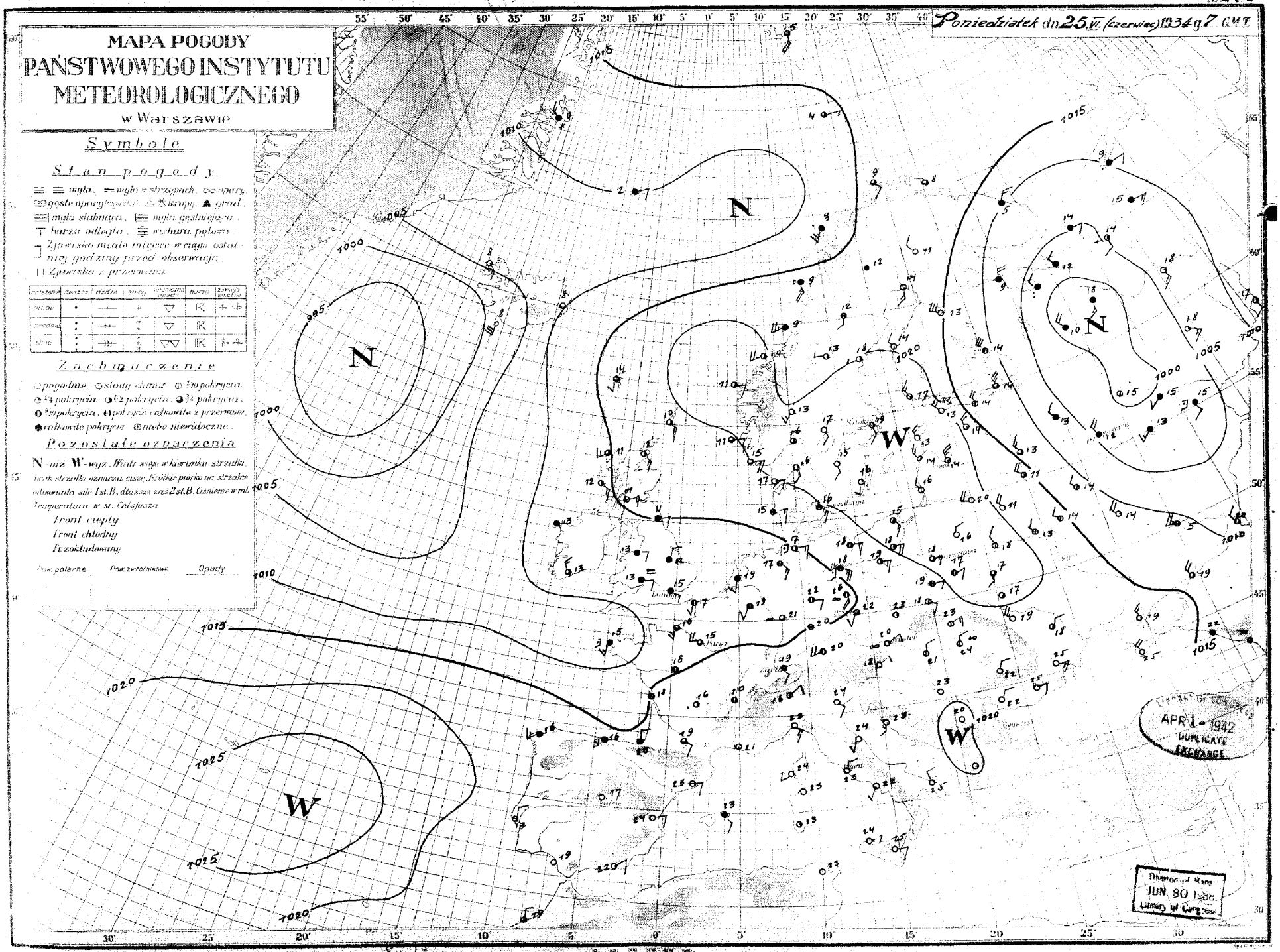

Nazwa stacji	Dn. 24. VI. (niedziela) 13 gmt					Dn. 24. VI. (niedziela) 18 gmt					Dn. 25. VI. (poniedziałek) 7 gmt					Szata śnieżna	Stan lotniska	Uwagi
	JJJ	CLCM	wwVhNh	DDFWN	BBBTT	UCha	bb	RRMME	CLCM	wwVhNh	DDFWN	BBBTT	UCha	bb	RRMME	JJJ	CLCM	wwVhNh	DDFWN	BBBTT	UCha	bb	RRMME			
Gdynia	563	10	01863	02504	21717	76303			07	02860	04205	21615	81301		00180	563	00	01890	12304	23415	69303		00290			
Grudziądz	568	16	02752	52716	22321	39105			01	02690	04225	21518	40302		00220	568	01	01790	41404	22318	56300		00100			
Bydgoszcz	567	11	02764	04265	20722	50802			07	02790	08315	20320	40407		00260	567	03	01790	41403	21718	50801		00120			
Toruń	569	20	02754	08715	20621	46801			07	02790	06125	20420	50300		00220	569	04	01790	10314	21719	55701		00120			
Poznań	551	02	03790	06318	20027	50805			17	02661	06314	19420	40807		00210	551	17	02751	08413	18619	50808		00140			
Kalisz	573	04	01790	32214	19722	42902			01	01790	04214	18020	44607		00230	573	14	01782	41414	17918	62300		00120			
Katowice	189	00	02790	04204	19322	45804			07	02790	08314	18420	48602		00230	189	00	00890	12300	17720	40300		00120			
Kraków	556	10	02863	32205	19522	44903			05	02890	06205	18719	64804		00220	556	04	01790	10202	19718	60001		00130			
Cieszyn	78	00	01890	04206	18323	45705			00	02890	04204	17521	56603		00251	78	00	01890	04103	16822	65901		00141			
Zakopane	561	14	01882	28203	16622	51300			10	02882	00015	18117	68301		00220	561	10	01882	04202	16421	60300		00090			
Hala Gąsien	75	50	01863	32204	05916	61102			50	02853	20305	05014	75903		00170	75	50	01853	16403	05916	50301		00130			
Mława	105	13	02844	23275	20420	12300			04	02890	62624	21018	53403		00200	105	04	01890	06303	22916	54901		00100			
Płock	106	76	02763	30225	20221	49901			07	02790	00026	20220	53600		00210	106	05	02790	12275	21518	70100		00120			
Warszawa	552	80	02856	32215	20620	50900			07	02790	00016	20719	65403		00210	552	07	02790	08214	22118	70301		00120			
Łódź	554	11	02753	32302	20620	10803			09	02790	04206	20319	58401		00210	554	53	02754	08315	20017	60801		00120			
Dęblin	566	70	02766	30220	20219	50300			02	01790	00014	20119	50300		00210	566	50	02766	04216	21314	80102		00100			
Lublin	565	50	02646	61416	20718	60501			07	02690	00026	20718	76300		00190	565	50	02656	06226	21712	70300		00090			
Kielce	559	10	02754	32317	19721	48300			05	02790	00027	19818	56401		00210	559	17	02754	08317	19719	40300		00110			
Wilno	532	96	02754	63625	14718	6X107			00	01790	28218	17017	42207		00200	532	00	00790	26400	21520	60305		00060			
Suwałki	562	84	02754	51415	18419	50204			00	01790	28113	18918	65303		00200	562	00	00790	02200	24014	40104		00060			
Lida	571	80	02846	59526	15417	60305			13	01752	57302	17818	60307		00200	571	00	00790	28200	22713	50303		00060			
Grodno	75	20	02855	28425	15919	50605			13	01872	32124	17119	53303		00200	75	00	00890	02200	21414	40303		00080			
Białystok	570	20	02767	61327	18318	40305			00	02790	26217	19418	41304		00210	570	00	00790	32200	22716	40301		00080			
Leśna	103	80	02666	24526	15818	60370			00	00790	00020	17318	60306		00200	103	00	00690	00000	21716	60303		00040			
Brześć n/B.	565	80	03638	30228	19018	60307			02	03690	00028	20117	56303		00200	565	00	22690	06115	22113	69301		00080			
Pińsk	562	—	—	—	—	—			15	03763	30218	18218	52303		—	562	04	01890	30102	21718	30201		00080			
Łuck	574	50	03762	28417	18917	60303			40	01772	28202	19916	60402		00190	574	03	02790	16105	21917	60101		00050			
Przemyśl	79	10	01663	59414	19822	64601			00	02690	02116	20220	66402		00230	79	83	28644	10225	21515	80201		08102			
Lwów	558	70	01763	30203	18920	55300			07	02790	37217	20516	66306		00210	558	75	02764	14226	21416	79301		00080			
Tarnopol	557	10	01763	24203	17920	50302			40	01763	62104	20116	73303		00220	557	50	01764	00004	22217	60300		00060			

Spostrzeżenia aerologiczne

Pilotaże

Nazwa stacji	Godz.	200 m.	500 m.	1000 m.	1500 m.	2000 m.	3000 m.	4000 m.	5000 m.	6000 m.	7000 m.	Uwagi
~~Warszawa~~ dn. 24	23⁰⁰	N5	NW3									
Kraków „	23⁰⁰	—	N2	E2	W4	W3						
Poznań „	13⁰⁰	E2	E3	E4	E3							
Poznań „	17⁰⁰	E3	E3	ESE7								
~~Warszawa~~ dn. 25	6⁰⁰	E5	SE8	SE4	SE4	E2						
Lwów „	6⁰⁰	—	SE8	SSE7	ENE3	SSW7						
Gdynia „	7⁰⁰	ESE8	ESE14	E11	E8							
Kraków „	6⁰⁰	E7	—	WSW4	W3	SE4						
Wilno „	7⁰⁰	NNW5	NNW8	NNW9	NNW8	NNW13						
Poznań „	6⁰⁰	E7	SE6	SE8	SE2							

Sondaże

Nazwa stacji	Wysokość m	Ciśnienie mb	Temp.	Wilgotn.	Nazwa stacji	Wysokość m	Ciśnienie mb	Temp.	Wilgotn.	Uwagi

Stan atmosfery: w dniu 25 czerwca

Rozległa depresja z nad Atlantyku zbliża się ku Islandyi i brzegom niskiego ciśnienia sięga nad morze Norweskie, druga depresja ogarnia Rosję. Obszar wyżowy ze środkiem nad Bałtykiem pokrywa Skandynawję połudn., państwa bałtyckie i Polskę. W Polsce: pogoda słoneczna. Temp. od 13° do 21°.

Przewidywany przebieg pogody: w dniu 26 czerwca

Po przejściowym wzroście zachmurzenia i miejscami przelotnym deszczu - pogoda naogół słoneczna i ciepła. Lekka skłonność do burz. Słabe wiatry z kierunków południowych.

By Transfer
U. S. Weather Bureau
JUN 20 1939

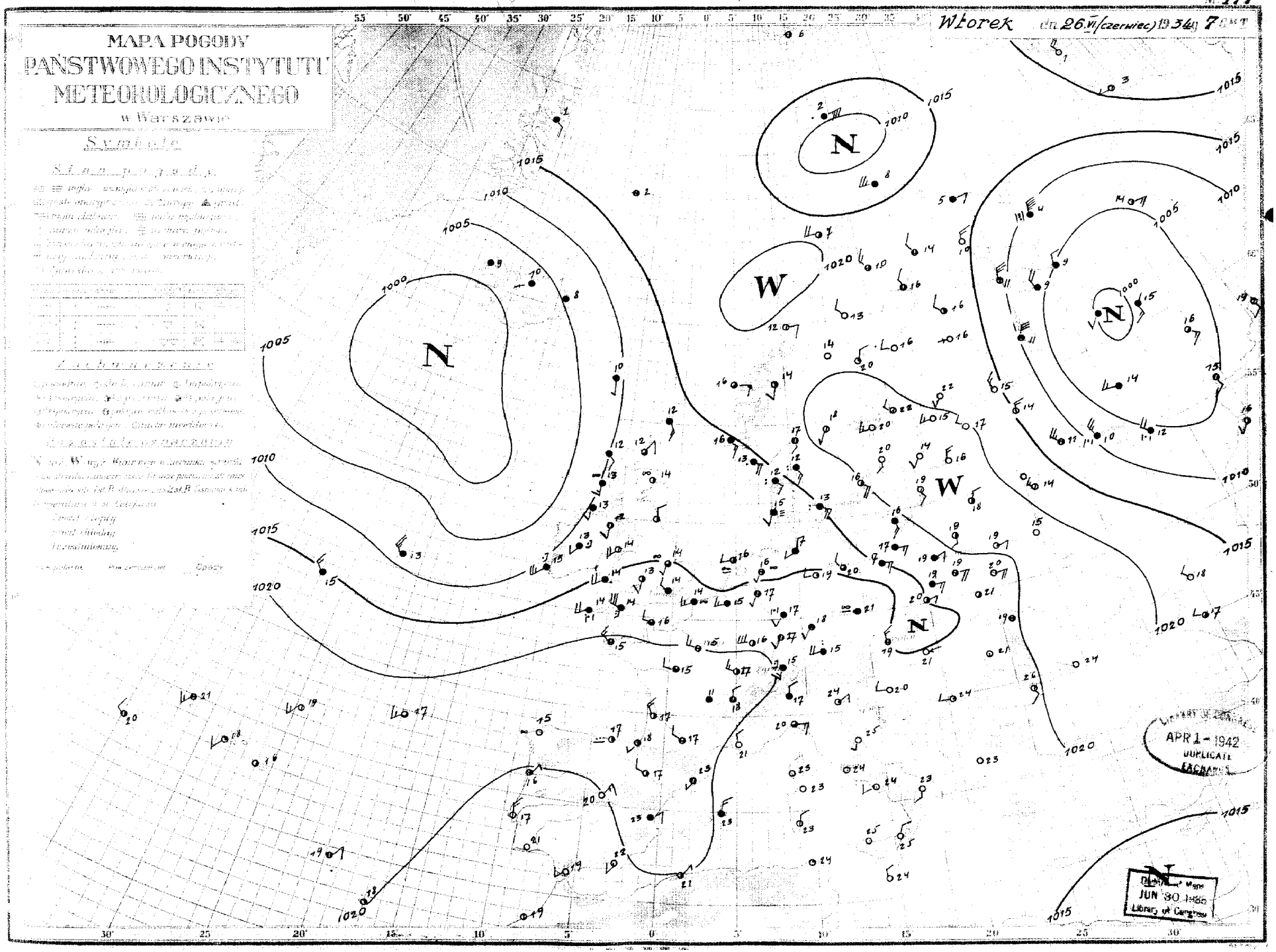
Nr. 177
Wtorek dn. 26.VI (czerwiec) 1934 g. 7 GMT
MAPA POGODY
PAŃSTWOWEGO INSTYTUTU
METEOROLOGICZNEGO
w Warszawie
Symbole
Stan pogody
Zachmurzenie
Pozostałe oznaczenia
N
W
N
W
N
N
N
1000
1005
1010
1015
1020
LIBRARY OF CONGRESS
APR 1 - 1942
DUPLICATE
EXCHANGE
Division of Maps
JUN 30 1938
Library of Congress

Nazwa stacji	Dn. 25. VI. (poniedziałek) 13 gmt. JJJ	C_L	C_M	wwVhN$_L$	DDFWN	BBBTT	UCnabb	Dn. 25. VI. (poniedziałek) 18 gmt. C_L	C_M	wwVhN$_L$	DDFWN	BBBTT	UCnabb	RRMME
Gdynia	563	50	02762	41415	22317	76300	67	02853	06526	19715	70807	97480		
Grudziądz	568	01	02790	06415	20822	33405	52	02654	10227	19120	50905	00240		
Bydgoszcz	567	07	02790	39515	19423	40802	07	02690	39485	17621	54804	00240		
Toruń	569	05	02790	08304	19524	45805	07	02690	08316	17921	45802	00250		
Poznań	551	07	02790	08525	16626	30807	87	02753	08527	15023	38801	00260		
Kalisz	573	14	01883	41404	15526	33812	25	02763	41515	14321	44603	00270		
Katowice	109	18	02862	26314	15328	32405	07	02890	10214	15023	62502	00280		
Kraków	556	20	02761	04314	17025	54504	27	02764	06215	15822	73502	00250		
Cieszyn	78	70	01864	04204	14728	55805	47	02862	04207	13925	70601	00292		
Zakopane	561	80	02884	04204	14724	51903	40	02883	18214	15218	71602	00250		
Huta Gąsien	75	–	–	–	–	–	50	02863	20325	04716	45502	00790		
Mława	105	00	02890	10225	21520	33705	03	02890	08125	19919	43901	00220		
Płock	106	00	02790	08324	19424	33805	05	02790	08225	17921	53401	00240		
Warszawa	552	00	02790	10315	20223	48806	01	02790	06315	18721	56802	00230		
Łódź	554	00	01790	41404	18324	30807	02	02770	10305	16721	40807	00240		
Dęblin	566	07	01890	18314	19822	40806	02	02790	10215	18320	50601	00230		
Lublin	555	04	02790	08415	20022	56808	00	01790	08303	18619	76801	00220		
Kielce	553	07	01790	08314	17524	31805	07	03790	08228	16722	56604	00240		
Wilno	553	70	07752	06401	20420	40802	00	00790	02300	20018	40801	00210		
Suwałki	567	01	01890	02214	22120	38804	01	02890	02215	21719	46702	00200		
Lida	571	63	01890	26302	20619	30807	03	01890	28102	20719	50300	00200		
Grodno	76	00	01890	32203	20120	35805	00	02890	02214	19019	37401	00210		
Białystok	570	00	01790	32204	20921	23807	00	01790	02105	19920	36802	00200		
Leśna	103	03	01890	02102	19921	40901	00	00890	00004	19818	68401	00230		
Brześć n. B.	565	00	02690	02215	20722	46805	02	01690	08114	19820	46300	00230		
Pińsk	562	70	01862	28313	19022	31406	00	01890	00019	19919	32000	00230		
Łuck	572	13	01761	20102	19923	40806	01	01790	00004	18921	42602	00230		
Przemyśl	79	04	01680	39213	19422	76805	00	02690	10115	17821	76502	00230		
Lwów	559	41	02755	12226	19720	80805	70	02763	24214	17920	96802	00210		
Tarnopol	557	50	01764	00004	18522	40805	50	01764	00004	18521	50804	00240		

Nazwa stacji	Dn. 26. VI. (wtorek) 7 gmt. JJJ	C_L	C_M	wwVhN$_L$	DDFWN	BBBTT	UCnabb	RRmmE	Szata śnieżna	Stan lotniska	Uwagi
Gdynia	563	07	03790	12314	18916	80402	97290				
Grudziądz	568	52	03652	12228	18419	50503	00140				
Bydgoszcz	567	82	03644	08308	16817	50501	97140				
Toruń	569	52	81645	12228	17017	50302	97140				
Poznań	551	52	03754	08328	15317	60401	97160				
Kalisz	573	93	02664	08225	14718	76300	06152				
Katowice	109	03	01890	26213	14422	72300	93160				
Kraków	556	04	02690	06114	15020	81301	02140				
Cieszyn	78	70	01864	00004	14323	60202	00171				
Zakopane	561	70	01981	06202	13320	61601	00110				
Huta Gąsien	75	70	01862	18302	03317	40802	00140				
Mława	105	03	03890	10328	19116	57605	00120				
Płock	106	57	81643	08328	16715	50600	97140				
Warszawa	552	62	03744	06228	18719	50501	00140				
Łódź	554	50	03748	10328	16214	90702	00130				
Dęblin	566	87	02763	06406	17718	50403	00110				
Lublin	555	73	02643	08426	17519	60805	00100				
Kielce	553	57	03655	08318	15319	60901	00750				
Wilno	553	00	00790	32104	21518	41104	00050				
Suwałki	567	07	02890	06114	27617	56901	00060				
Lida	571	70	01751	02103	20918	54300	00050				
Grodno	76	08	01890	08103	19719	53802	00070				
Białystok	570	05	02790	12214	20519	49501	00120				
Leśna	103	00	00790	14102	20619	58300	00020				
Brześć n. B.	565	02	02690	08218	19919	45801	00090				
Pińsk	562	00	01890	08213	20719	45301	00080				
Łuck	572	04	01790	41403	18320	41901	00100				
Przemyśl	79	03	02670	14214	15920	70903	00130				
Lwów	559	74	02763	00004	15921	80809	00130				
Tarnopol	557	10	01764	22104	17419	60803	02130				

Spostrzeżenia aerologiczne

Pilotaże

Nazwa stacji	600m	200m	500m	1000m	1500m	2000m	3000m	4000m	5000m	6000m	7000m	Uwagi
~~Lwów dn. 25~~	13^{00}	–	E4	E2	S2							
~~Kraków~~ "	13^{00}	–	E5	SE2	SSW3							
~~Poznań~~ "	13^{00}	ESE11	ESE14	ESE7	SSE7							
~~Lwów~~ "	17^{00}	–	ESE4	E3	WNW2							
~~Kraków~~ "	17^{00}	–	E8	SE7	SSE3	SSW3						
~~Poznań~~ "	17^{00}	E11	E12	ESE13								
~~Warszawa dn. 26~~	5^{00}	ENE5	ENE6	ENE7	NE7	NE5						
Lwów "	6^{00}	–	SE2	SSE1	SW2	W3	WNW5					
Kraków "	6^{00}	–	E3	SW4	SW6	SW8	SW5	WNW6				
Poznań "	6^{00}	ESE8	S6	SSE5	SSW4	WNW4						
Wilno "	7^{00}	E1	SE1	SE5	N4	NNW4	NNW8					

Sondaże

Nazwa stacji	Wysokość m	Ciśnienie mb	Temp.	Wilgoć %	Nazwa stacji	Wysokość m	Ciśnienie mb	Temp.	Wilgoć %	Uwagi

Stan atmosfery: w dniu 26 czerwca

Obszerna depresja z nad Atlantyku zbliża się ku wybrzeżom Anglji, a brzeżą niskiego ciśnienia sięga poprzez Niemcy północne i Polskę zachodnią aż do Tatr; druga ogarnia Rosję, trzecia płytka nad Björnöyą. Pozostała część Europy znajduje się w obrębie wysokiego ciśnienia.

W Polsce: w dzielnicach półn.-zachodnich i środkowych pochmurno, pozatem pogoda słoneczna.

Przewidywany przebieg pogody: w dniu 27 czerwca

Pogoda o zachmurzeniu zmiennem z możliwością przelotnych deszczów. W dalszym ciągu skłonność do burz. Nieco chłodniej. Najpierw słabe wiatry miejscowe, potem umiarkowane - z kierunków zachodnich.

By Transfer
U. S. Weather Bureau

JUN 20 1938

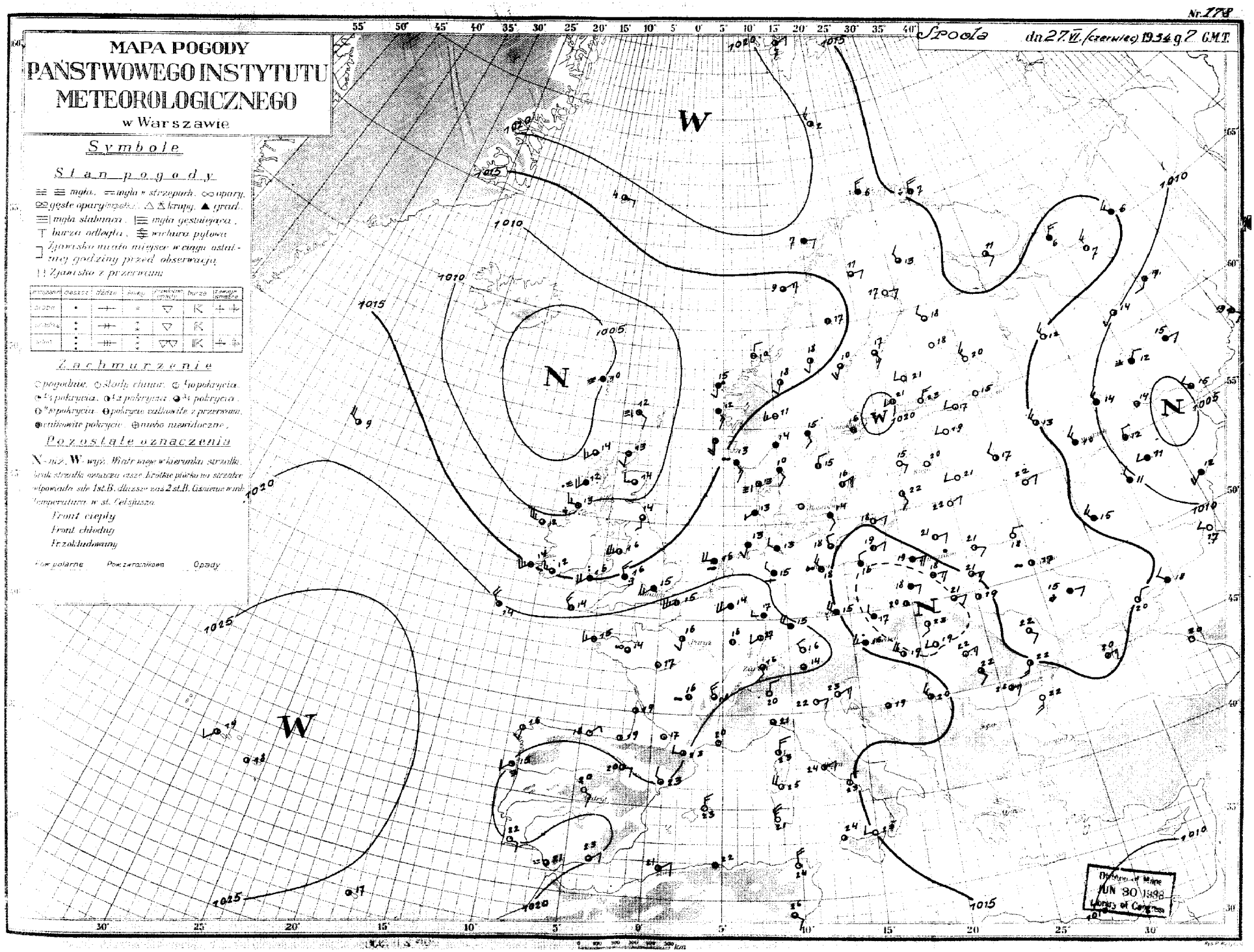
Nr. 178
Spoola
dn. 27.VI. (czerwiec) 1934 g. 7 G.M.T.
MAPA POGODY
PAŃSTWOWEGO INSTYTUTU
METEOROLOGICZNEGO
w Warszawie
Symbole
Stan pogody
mgła, mgła w strzępach, opary,
gęste opary (opałki), krupy, grad,
mgła słabnąca, mgła gęstniejąca,
burza odległa, wichura pyłowa
Zjawisko miało miejsce w ciągu ostatniej godziny przed obserwacją
Zjawisko z przerwami
Zachmurzenie
pogodnie, słody chmur, 1/10 pokrycia,
1/4 pokrycia, 1/2 pokrycia, 3/4 pokrycia,
9/10 pokrycia, całkowite z przerwami,
całkowite pokrycie, niebo niewidoczne,
Pozostałe oznaczenia
N - niż, W - wyż. Wiatr wieje w kierunku strzałki, brak strzałki oznacza ciszę. Krótkie piórko na strzałce odpowiada sile 1 st. B., dłuższe zaś 2 st. B. Gęsienie w inb. temperatura w st. Celsjusza.
Front ciepły
Front chłodny
Fr. zokludowany
Pow. polarne
Pow. zwrotnikowa
Opady
W
N
W
N
N
W
1005
1010
1015
1020
1025
Library of Congress
JUN 30 1938

Nazwa stacji		Dn. 26. VI. (Wtorek) 13 gmt						Dn. 26. VI. (Wtorek) 18 gmt.						Dn. 27. VI. (Środa) 7 gmt.						Szata śnieżna	Stan lotniska	Uwagi
		JJ	C_L	C_M	wwVhN	DDFWN	BBBTT	UCpabb	C_L	C_M	wwVhN	DDFWN	BBBTT	UCpabb	RRRMME	JJ	C_L	C_M	wwVhN	DDFWN	BBBTT	UCpabb	RRRMME			
Gdynia	563	30		02753	04325	17917	76802		07	02790	08324	16716	80802	00380		563	04		01790	08124	16418	60301	97070			
Grudziądz	568	63		57646	10248	13719	60601		52	03654	08158	16617	70802	97210		568	57		02655	04227	14019	60300	00140			
Bydgoszcz	560	50		03768	06428	16319	50802		07	02690	06314	15718	60802	00200		560	07		02790	04216	14319	50601	00130			
Toruń	569	72		03754	08328	16719	50902		07	02790	10224	15318	60802	92900		569	04		02790	08215	14320	50301	00140			
Poznań	551	27		02655	04326	13924	50805		81	07644	04328	13322	60301	00250		551	57		03653	32228	13616	70301	97140			
Kalisz	573	73		01793	08214	13024	53909		53	02664	06215	12022	66806	00251		573	86		02664	04225	11417	95402	00150			
Katowice	109	87		02784	26215	12228	48806		67	67665	32298	13719	9X100	95281		109	57		02744	20256	12318	9X300	03152			
Kraków	556	81		02664	30316	13523	60804		61	81755	32218	13320	80901	97280		556	73		02564	00026	11720	70801	01170			
Cieszyn	78	77		02863	00017	12828	43703		07	81790	00028	12321	70701	97281		78	50		65438	18158	12617	90301	74162			
Zakopane	561	66		82565	22298	15317	90903		62	81655	18177	14116	80702	12262		561	56		02655	18116	11717	70601	93132			
Huta Gąsien	79	60		63748	04178	03074	80901		–	–	–	–	–	–		79	50		03718	04128	98112	90802	97110			
Mława	105	57		25843	08328	18378	50903		03	03890	08128	17017	60602	97200		105	03		02890	08324	16519	50703	00150			
Płock	106	59		81643	08328	16476	70903		07	02690	08375	14918	65802	97190		106	07		03690	08228	13519	60801	00150			
Warszawa	562	62		02565	04258	16717	80706		57	03744	04258	15517	80802	92200		562	67		03744	08428	14119	60601	00150			
Łódź	564	54		02743	08374	14322	60801		39	02643	04215	13520	70201	00240		564	50		03648	08278	12415	80201	97140			
Dęblin	566	53		02765	04416	15422	50706		75	62764	04216	13222	50801	00240		566	57		03764	06428	13318	60300	00150			
Lublin	555	57		03655	41628	15324	50809		52	03656	08218	14321	66602	00240		555	50		02647	08327	13518	70801	00120			
Kielce	553	57		02754	08416	13326	40805		52	03655	00028	12923	60601	00260		553	82		03646	08258	11818	80402	01161			
Wilno	555	70		07781	00001	18424	20807		00	01790	32702	17321	35801	00240		555	00		00790	06200	18022	30000	00080			
Suwałki	567	07		02890	04275	18622	39706		–	–	–	–	–	–		567	04		01890	06173	17921	40903	00100			
Lida	571	05		01790	18102	18623	30904		03	01790	08103	17920	54300	00230		571	03		01890	08302	18721	40300	00070			
Grodno	75	07		01890	06203	17423	46808		07	02890	10214	16220	57402	00240		75	07		01850	10303	16122	44803	00090			
Białystok	570	50		03758	10228	18122	30807		07	02790	00027	16921	44801	00230		570	07		02790	10277	16321	40805	00140			
Leśna	103	00		00890	08100	18724	50805		00	00890	00003	17520	78300	00250		103	05		01790	12103	17322	50300	00060			
Brześć n. B.	565	02		03690	08228	19021	46801		52	03654	08128	16519	50601	00220		565	07		03690	08258	16519	50808	97150			
Pińsk	562	00		02890	08216	18223	38809		05	02890	04215	17420	48100	00230		562	00		01790	10203	17121	44300	00100			
Łuck	574	00		01790	08303	14325	40804		01	02790	06315	14921	60603	00260		574	04		01790	08403	15521	50602	00100			
Przemyśl	79	30		93647	20117	14123	90905		90	97638	26198	14220	X0102	06292		79	80		13646	10156	12120	X0901	03162			
Lwów	558	82		02745	51626	13526	70705		40	03648	00078	13918	90602	04271		558	70		02763	08225	12321	80601	00130			
Tarnopol	557	70		01764	08204	14126	50805		52	03755	08128	14221	70804	00290		557	50		03768	00028	13819	60300	00160			

Spostrzeżenia aerologiczne

Pilotaże

Nazwa stacji	Godz.	200 m.	500 m.	1000 m.	1500 m.	2000 m.	3000 m.	4000 m.	5000 m.	6000 m.	7000 m.	Uwagi
Lwów dn. 26.6.	13⁰⁰	—	E 4	ESE4	W 3	W 5						
Kraków „	13⁰⁰	—	SW 3	W 2	WNW3							
Warszawa „	17⁰⁰	ENE9	ESE13	SE11	SE 6							
Kraków „	17⁰⁰	—	E 2	SE 2	S 3							
Poznań „	17⁰⁰	ESE4	E 4	SSW2	W 6							
Warszawa dn. 27.6.	6⁰⁰	E 8	ESE16	ESE11								
Toruń „	6⁰⁰	—	SSE11	SSE9	SSE4	S 6	WSW3					
Gdynia „	9⁰⁰	SE 3	SE 8	SE 6	ESE8							
Kraków „	6⁰⁰	—	W 3	S 2	WSW6							
Poznań „	6⁰⁰	E 6	ENE5	E 7	E 6	ENE6	ENE4					

Sondage

Nazwa stacji	Wysokość	Ciśnienie	Temp.	Wilgoć	Kierunek wiatru	Prędkość	Temp.	Wilgoć	Uwagi
Warszawa	200	982	19.0	44					
dn. 26.VI. 9h	500	948	17.2	43					
	1000	905	15.2	46					
	1500	854	12.0	49					
	2000	804	10.8	48					
	2500	756	6.8	69					

Stan atmosfery w dniu 27 czerwca

Obszar niskiego ciśnienia z ośrodkiem nad wysp. Otoczemi przesuwa się zwolna ku wschodowi. Depresja, znajdująca się nad Rosją, wypełnia się. Płytka zatoka depresyjna ogarnia Polskę. Wyż Azorski, poprzez Francję, Niemcy, Bałtyk i półn. Skandynawję, wałem wysokiego ciśnienia łączy się z wyżem zalegającym nad Grenlandją i Spitzbergenem. W Polsce: zachmurzenie zmienne, temp. od 16° do 22°.

Przemiennowy przebieg pogody w dniu 28 czerwca

Najpierw pogoda o zachmurzeniu zmiennem z możliwością przelotnych oleszczów, poczem stopniowe polepszanie się stanu pogody, począwszy od zachodu kraju. Temp. bez większych zmian. Początkowo umiarkowane wiatry północno-zachodnie, później słabe - miejscowe.

By Transfer
U. S. Weather Bureau
JUN 20 1938

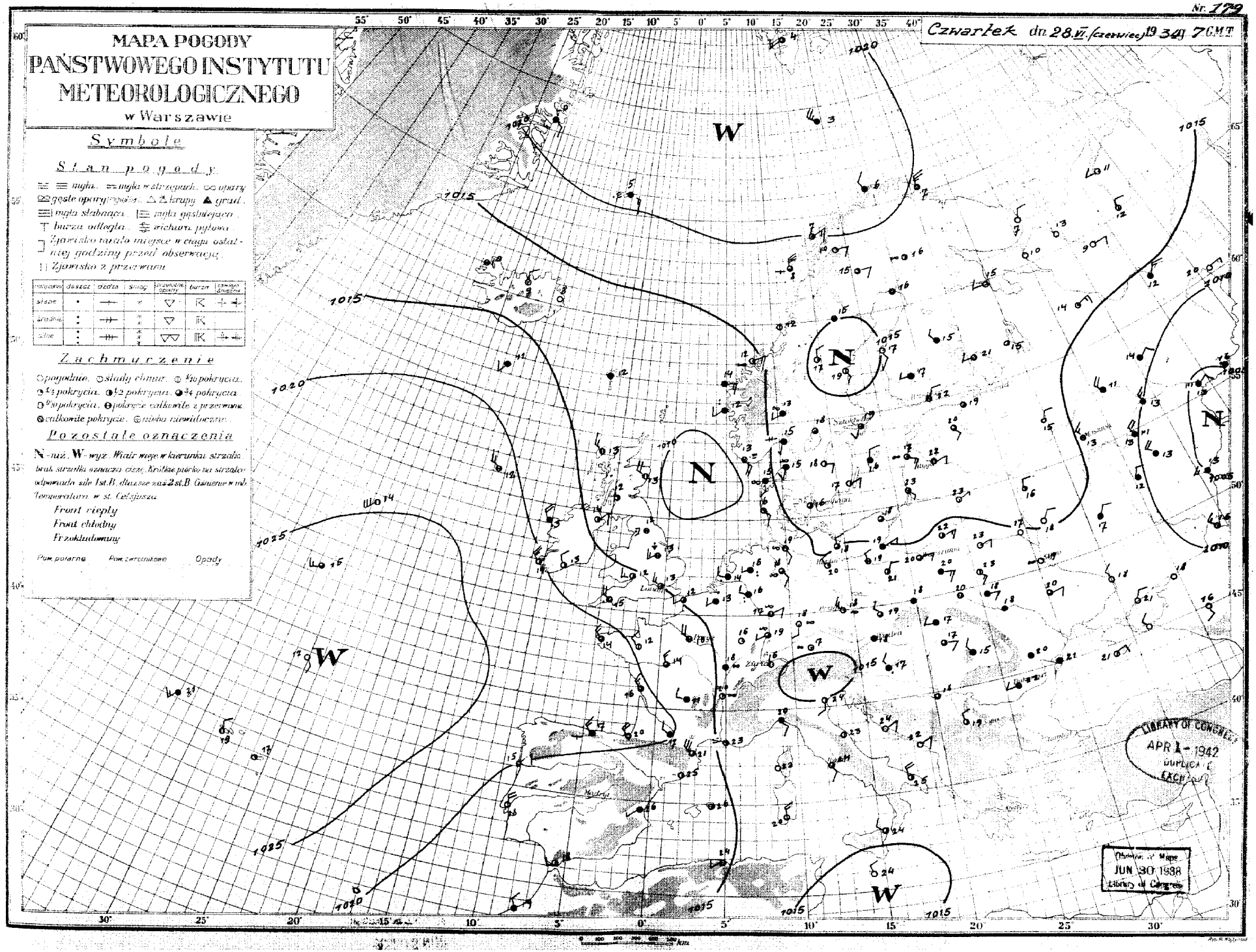
Nr. 179
Czwartek dn. 28.VI. (czerwiec) 1934 r. 7 GMT
MAPA POGODY
PAŃSTWOWEGO INSTYTUTU
METEOROLOGICZNEGO
w Warszawie
Symbole
Stan pogody
mgła. mgła w strzępach. opary
gęste opary (mgiełka). krupy. grad.
mgła słabnąca. mgła gęstniejąca.
burza odległa. wichura pyłowa.
Zjawisko miało miejsce w ciągu ostatniej godziny przed obserwacją.
Zjawisko z przerwami
słabe
średnie
silne
Zachmurzenie
pogodnie. ślady chmur. 1/10 pokrycia.
1/4 pokrycia. 1/2 pokrycia. 3/4 pokrycia.
9/10 pokrycia. pokrycie całkowite z przerwami.
całkowite pokrycie. niebo niewidoczne.
Pozostałe oznaczenia
N - niż, W - wyż. Wiatr wieje w kierunku strzałki. brak strzałki oznacza ciszę. Krótkie piórko na strzałce odpowiada sile 1 st. B, dłuższe zaś 2 st. B. Ciśnienie w mb. Temperatura w st. Celsjusza.
Front ciepły
Front chłodny
Frzokludowany
Pow. polarne
Pow. zwrotnikowe
Opady
W
N
1015
1020
1025
LIBRARY OF CONGRESS
APR 1 - 1942
DUPLICATE
EXCHANGE
Division of Maps
JUN 30 1938
Library of Congress

Nazwa stacji	Dn. 27.VI. (środa) 13 gmt						Dn. 27.VI. (środa) 18 gmt						Dn. 28.VI. (czwartek) 7 gmt						Szata śnieżna	Stan lodowiska	Uwagi
	JJJ	$C_L C_M$	wwVhN$_L$	DDFWN	BBBTT	UCnabb	$C_L C_M$	wwVhN$_L$	DDFWN	BBBTT	UCnabb	RRMME	JJJ	$C_L C_M$	wwVhN$_L$	DDFWN	BBBTT	UCnabb	RRmmE			
Gdynia	563	–	–	–	–	–	05	02795	02276	76019	60805	00280	563	03	01790	04174	74679	80900	00170			
Grudziądz	568	07	02690	08328	74625	30802	57	02663	08225	74922	50401	00270	568	52	03644	08128	75018	70403	00760			
Bydgoszcz	560	77	02754	04315	73226	40801	53	02764	08315	73922	50300	00270	560	50	03668	04228	74019	60302	00170			
Toruń	569	17	02763	39315	73127	45804	60	03648	10218	74020	70301	97280	569	52	03655	06228	73318	70301	93160			
Poznań	551	52	03754	04328	73122	50300	62	22655	02158	73520	70300	02257	551	57	02755	30227	73719	60301	00150			
Kalisz	573	04	01790	04373	77024	66300	85	02664	37315	77122	64501	93250	573	77	01773	02214	70921	72300	00150			
Katowice	109	87	02754	24275	70722	63802	67	15564	02796	71517	94202	72231	109	50	43447	00037	77717	90300	00770			
Kraków	556	82	02775	00027	70424	50802	62	62546	00077	71718	80304	07241	556	62	03635	00028	72278	90303	01130			
Cieszyn	78	87	02853	22758	71521	70703	01	02590	22728	72078	80401	05242	78	50	02648	22038	72378	90202	97762			
Zakopane	561	86	71656	02297	70916	80702	60	02756	32296	77716	80102	28182	561	57	02754	22217	77016	83300	00722			
Hala Gąsien	75	–	–	–	–	–	60	67308	06178	98071	90300	76762	75	50	03278	06228	97571	90702	93080			
Mława	105	53	03844	08327	75320	50901	53	02844	12227	74918	70701	92020	105	53	03845	06328	74679	60901	97160			
Płock	106	07	02790	08328	73123	90402	07	03790	04228	73122	70502	00240	106	07	03790	04128	72720	60401	00170			
Warszawa	552	87	02763	08376	72724	66604	57	03654	04228	72622	60601	00250	552	87	02753	06215	72420	40401	00790			
Łódź	554	57	02744	04316	77922	70603	53	03645	04278	71822	60403	00240	554	70	05644	06304	76422	70902	00160			
Dęblin	566	80	22756	06256	72323	70902	51	03764	06278	71921	70802	91240	566	63	02763	06376	72778	70300	00140			
Lublin	555	60	61648	08478	72422	60804	57	03644	08228	71921	80300	90200	555	70	02645	08358	72420	50602	92740			
Kielce	559	80	93648	04128	71719	80300	82	03645	00028	70920	60102	96222	559	50	02528	10128	72318	80403	00151			
Wilno	553	10	01771	12201	76226	20605	70	01771	14201	75524	30601	00270	553	00	01790	04702	75823	35301	00700			
Suwałki	567	01	02890	08214	76025	28906	07	02790	14235	75523	38300	00260	567	50	02890	14175	75923	39300	00740			
Lida	571	00	00700	08200	76624	30805	00	00790	08100	75821	50300	00250	571	00	00790	08100	75723	40802	00100			
Grodno	76	07	01890	10303	74725	31804	05	01890	08303	73823	54801	00260	76	08	01899	10203	74224	49603	00170			
Białystok	570	04	02790	12214	75024	30805	03	02790	00014	74521	50301	00260	570	04	01790	08103	74923	30805	00750			
Leśna	103	00	00890	08100	79726	50804	00	00890	00000	74922	70300	00260	103	–	–	–	–	–	–			
Brześć n/B.	565	52	02654	08316	74624	30603	00	01690	06224	73821	55802	00260	565	00	01690	08112	74223	49801	00130			
Pińsk	562	00	01390	08203	75125	35807	00	01890	06203	74522	35602	00260	562	00	00790	08100	75723	40300	00140			
Łuck	574	07	01790	41503	72627	34605	25	02762	08402	72222	56503	00270	574	04	01790	12302	73123	50902	00120			
Przemyśl	79	90	93647	13177	72620	X0206	86	02644	10255	71420	X1401	02252	79	53	02654	04135	72221	X3901	00132			
Lwów	558	90	73655	74528	71823	76401	60	25648	12278	71920	80300	01241	558	73	02764	00026	71920	80300	00750			
Tarnopol	557	50	03768	00028	73023	60802	82	03756	00028	73519	80801	00230	557	80	03758	08228	73518	60202	00750			

Spostrzeżenia aerologiczne

Pilotaże

Nazwa stacji	Godz.	200 m	500 m	1000 m	1500 m	2000 m	3000 m	4000 m	5000 m	6000 m	7000 m	Uwagi
Lwów dn. 27	13⁰⁰	–	ESE9	ESE8	SE5	SSE4						
Kraków "	13⁰⁰	–	NW2	NW2	S1	SSE5	SSE3					
Poznań "	13⁰⁰	NE4	ENE8	E6	ENE9							
Lwów "	17⁰⁰	–	ESE9	E11	E7	SE10						
Kraków "	17⁰⁰	–	W7									
Poznań "	17⁰⁰	NNE8	NNE3	NE8								
Kraków dn. 28	6⁰⁰	E6	SE9	SE10	E9	E9						
Lwów "	6⁰⁰	S–	SE4	SE5	SE4	E3	E6					
Wilno "	7⁰⁰	ESE2	E3	E5	ESE6	ESE6	NNE3					
Poznań "	6⁰⁰	N4	NE7	E5	E5							

Sondaże

Nazwa stacji	Wysokość m	Ciśnienie mb	Temp. C	Wilgotn. %	Nazwa stacji	Wysokość m	Ciśnienie mb	Temp.	Wilgotn.	Uwagi

Stan atmosfery: w dniu 28 czerwca

Niemal cała Europa znajduje się w obrębie wysokiego ciśnienia, którego środki zalegają nad Spitzbergenem i Atlantykiem. Niewielkie zniżki utrzymują się nad Rosją wschodnią i m. Północnem. W Polsce: dość pogodnie przy temp. od 16° do 24°.

Przewidywany przebieg pogody: w dniu 29 czerwca

Najpierw pogoda słoneczna i bardzo ciepła przy słabych wiatrach lokalnych, później przejściowy wzrost zachmurzenia, począwszy od zachodu kraju. Skłonność do burz i przelotnych deszczów.

By Transfer
U. S. Weather Bureau

JUN 20 1938

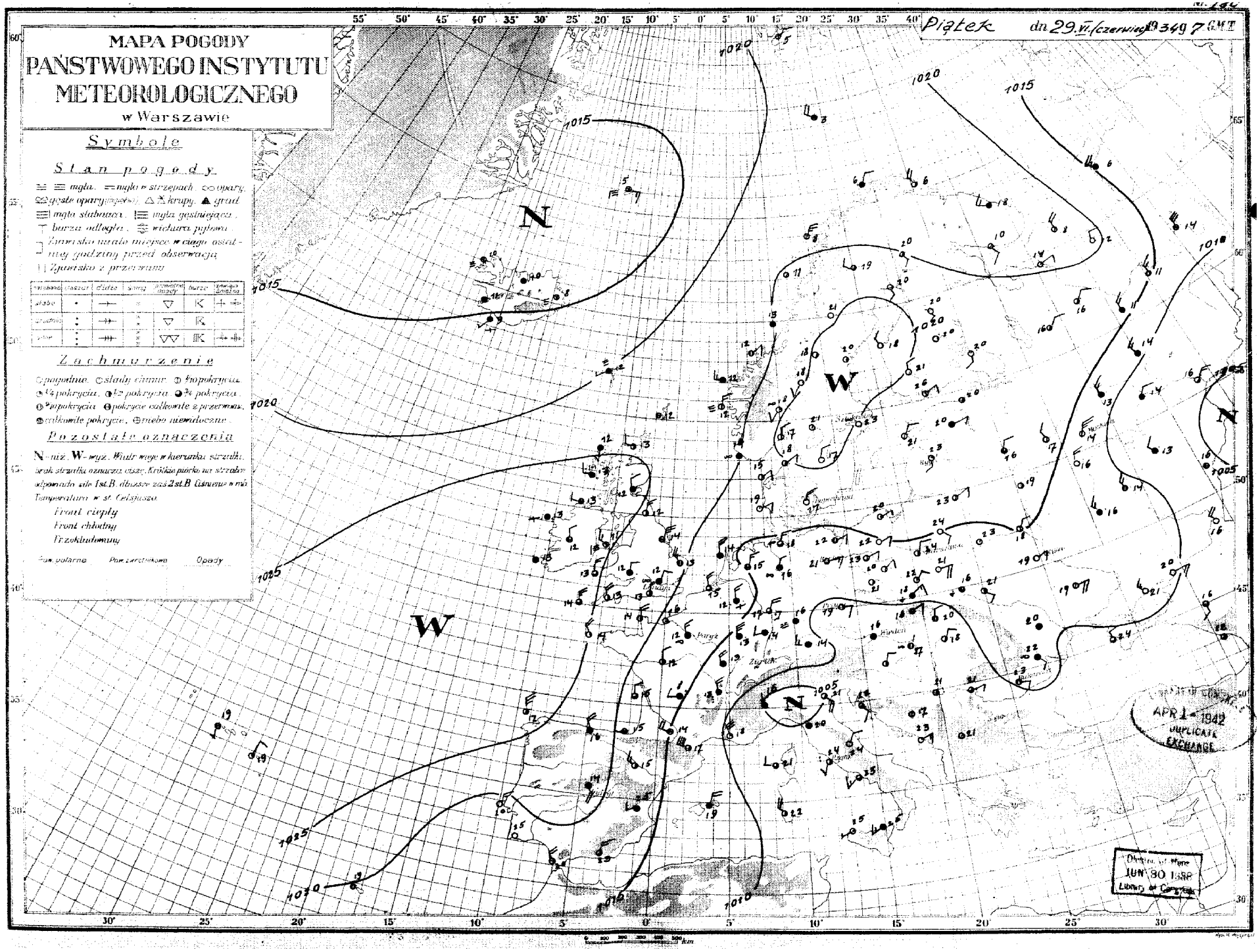
MAPA POGODY
PAŃSTWOWEGO INSTYTUTU
METEOROLOGICZNEGO
w Warszawie
Piątek dn. 29.VI. (czerwiec) 1939 7 GMT
Symbole
Stan pogody
mgła. mgła w strzępach. opary.
gęste opary (mgełka). krupy. grad.
mgła słabnąca. mgła gęstniejąca.
burza odległa. wichura pyłowa.
Zjawisko miało miejsce w ciągu ostatniej godziny przed obserwacją
Zjawisko z przerwami
słabe
Zachmurzenie
pogodnie. ślady chmur. 1/10 pokrycia.
1/4 pokrycia. 1/2 pokrycia. 3/4 pokrycia.
9/10 pokrycia. pokrycie całkowite z przerwami.
całkowite pokrycie. niebo niewidoczne.
Pozostałe oznaczenia
N - niż. W - wyż. Wiatr wieje w kierunku strzałki.
brak strzałki oznacza ciszę. Krótkie piórko na strzałce
odpowiada sile 1st.B. dłuższe zaś 2st.B. Ciśnienie w mb.
Temperatura w st. Celsjusza.
Front ciepły
Front chłodny
Przekładowiny
Pow. polarne
Pow. zwrotnikowe
Opady
N
W
1020
1015
1010
1005
1025
Paryż
Zurich
Wiedeń
APR 1 - 1942
DUPLICATE
EXCHANGE
JUN 30 1938
Library of Congress

Nazwa stacji	Dn 28. VI. (czwartek) 13 gmt. JJJ	CL	CM	wwVbNL	DDFWN	BBBTT	UCnabb	CL	CM	wwVbNL	DDFWN	BBBTT	UCnabb	RRMME
Gdynia	563	10	01762	08203	14300	71331		00	00790	04200	13721	60402		—
Grudziądz	568	07	02690	04115	13125	50709		52	02654	00014	12824	50403		00290
Bydgoszcz	562	07	02790	06414	12326	50806		07	02690	02415	11725	50401		00280
Toruń	569	17	01672	06314	11528	30909		87	03654	08318	12326	57302		00304
Poznań	551	17	02663	06214	10727	46803		90	93648	36298	10721	80404		01282
Kalisz	573	87	11564	37315	09226	60808		13	02664	39495	09021	70300		91290
Katowice	109	10	02774	04215	09224	56810		20	03795	06317	09720	77407		00240
Kraków	556	10	02753	00015	10723	65804		71	02852	04355	11417	95302		93241
Cieszyn	78	77	02753	28117	10422	60703		46	02754	04117	09222	60601		00251
Zakopane	559	56	02864	20216	09618	74802		02	25865	12178	10016	80402		94212
Huta Gąsien	79	50	03858	00028	98713	80002		60	03848	32128	96811	80805		00140
Mława	105	14	01841	08322	13026	43907		19	02741	10205	13023	53402		00270
Płock	106	20	02773	04324	10629	65808		06	03790	04178	12722	76411		07290
Warszawa	[illegible]	10	02755	06215	11727	50806		01	03790	12218	12221	77405		00280
Łódź	554	89	11745	04217	09926	50805		50	03748	08298	11418	90002		22262
Dęblin	566	91	13744	06315	10527	40909		41	02762	00016	11721	80300		00270
Lublin	[illegible]	26	02744	08514	10727	40806		47	03752	00078	11423	66300		00270
Kielce	559	81	02655	98116	09525	40805		52	03654	00058	11418	80601		04230
Wilno	[illegible]	10	02754	04226	14027	26804		04	01790	04314	14024	20500		00280
Suwałki	567	60	02890	06214	13928	38706		28	02863	08114	13525	48300		00290
Łódź	[illegible]	10	02753	08304	13926	36806		00	01790	08114	13623	56300		00270
Grodno	[illegible]	10	01883	08204	12627	31803		04	01890	08213	12525	50402		00280
Białystok	[illegible]	10	01763	12203	13327	30803		10	01763	04213	13024	40300		00280
Leszno	[illegible]	40	01863	04103	13528	78803		00	00890	00004	12924	86300		00280
Brześć n/B	565	00	00690	06200	12727	30804		00	00690	06200	12922	50403		00270
Pińsk	562	10	01764	06214	13527	30707		06	01790	04214	13024	31000		00280
Łuck	[illegible]	10	01762	08302	10927	30806		00	01790	08207	11521	65601		00270
Przemyśl	29	92	91645	10197	12218	X0201		43	02654	00055	10720	X9004		05242
Lwów	558	42	81655	10377	11719	80903		77	02763	12115	10620	85801		02220
Tarnopol	[illegible]	71	01762	08203	10624	50804		50	01764	00004	10721	70300		02250

Nazwa stacji	Dn 29. VI. (piątek) 7 gmt. JJJ	CL	CM	wwVbNL	DDFWN	BBBTT	UCnabb	RRmmE	Szata śnieżna	Stan lotniska	Uwagi
Gdynia	563	14	01790	00013	15521	60301		00170			
Grudziądz	568	00	00690	06100	15325	50300		00130			
Bydgoszcz	562	00	00790	06200	14122	50303		00150			
Toruń	569	01	01790	12201	13826	40403		00774			
Poznań	551	02	01790	04252	12023	60301		03150			
Kalisz	573	04	01890	04203	11020	85300		00140			
Katowice	109	55	02775	08212	10319	70300		00140			
Kraków	556	62	81645	04378	11418	90301		93157			
Cieszyn	78	70	02855	00017	10018	86300		97141			
Zakopane	559	54	02755	04216	09216	80300		01102			
Huta Gąsien	79	60	03438	02128	96411	90402		05080			
Mława	105	04	01890	04201	15323	50903		00130			
Płock	106	00	01890	08101	13224	55300		00150			
Warszawa	[illegible]	00	01790	04203	13124	66802		00150			
Łódź	554	00	01790	08202	12922	61300		00141			
Dęblin	566	04	01790	04302	12621	60300		00130			
Lublin	[illegible]	00	00790	08400	12821	70300		00130			
Kielce	559	04	01690	04213	10522	60300		94151			
Wilno	[illegible]	00	01790	04102	15723	45301		00110			
Suwałki	567	02	01890	00012	16324	49300		00130			
Łódź	[illegible]	00	00790	08100	15523	50300		00110			
Grodno	[illegible]	14	01882	04203	13823	50603		00120			
Białystok	[illegible]	00	00790	12100	15724	40802		00130			
Leszno	[illegible]	00	00890	08100	14525	60300		00100			
Brześć n/B	565	00	00690	08200	14623	50301		00130			
Pińsk	562	14	01761	00013	14723	41202		00150			
Łuck	[illegible]	00	01790	45401	13123	55301		00120			
Przemyśl	[illegible]	60	63637	10157	12317	X0404		03762			
Lwów	[illegible]	50	81756	00076	12116	80103		96152			
Tarnopol	[illegible]	50	01764	74114	11521	50001		00140			

Spostrzeżenia aerologiczne

Pilotaże

Nazwa stacji	Godz.	200 m	500 m	1000 m	1500 m	2000 m	3000 m	4000 m	5000 m	6000 m	7000 m	Uwagi
Warszawa do 815	13.00	E3	E4	ESE7								
Kraków "	13.00	—	NNE1	NE1	SE3	SE7						
Poznań "	13.00	NNE5	ENE3									
Warszawa "	19.00	ESE3	ESE4	ESE7	ESE6							
Lwów "	19.00	—	ESE9	ESE10	E11	E11						
Poznań "	19.00	E6	E6	ENE8	NE9							
Warszawa do 2900	5.00	E6	ESE8	E8	E14	E9						
Lwów "	6.00	—	ESE17	ESE7								
Kraków "	6.00	—	ENE5	E6	E8							
Wilno "	7.00	ESE3	E4	E4	E4	ENE3	NE6					
Poznań "	6.00	E6	E9	E8	E9	E12						

Sondaże

Nazwa stacji	Wysokość	Ciśnienie	Temp.	Wilgotn.	Szybk. wiatru	Kierunek	Temp.	Wilgotn.	Szybk. wiatru	Kierunek

Stan atmosfery w dniu 29 czerwca

Wysokie ciśnienie pokrywa Skandynawję, Finlandję oraz Atlantyk wraz z Irlandją i Anglją. Reszta Europy jest w obrębie niskiego ciśnienia, którego środki zalegają nad: nizinę Lombardską, Rosję wschodnią i Grenlandję. W Polsce: na Podkarpaciu chmurno, miejscami przelotny deszcz, pozatem pogodnie. Temp. od 16° do 25°.

Przewidywany przebieg pogody w dniu 30 czerwca

Po przejściowym wzroście zachmurzenia i miejscami przelotnym deszczu - pogoda naogół słoneczna. W zachodniej połowie kraju lekkie ochłodzenie, pozatem temperatura bez zmian. Słabe wiatry lokalne. Skłonność do burz, zwłaszcza na zachodzie i południu Polski.

By Transfer
U.S. Weather Bureau
JUN 30 1938

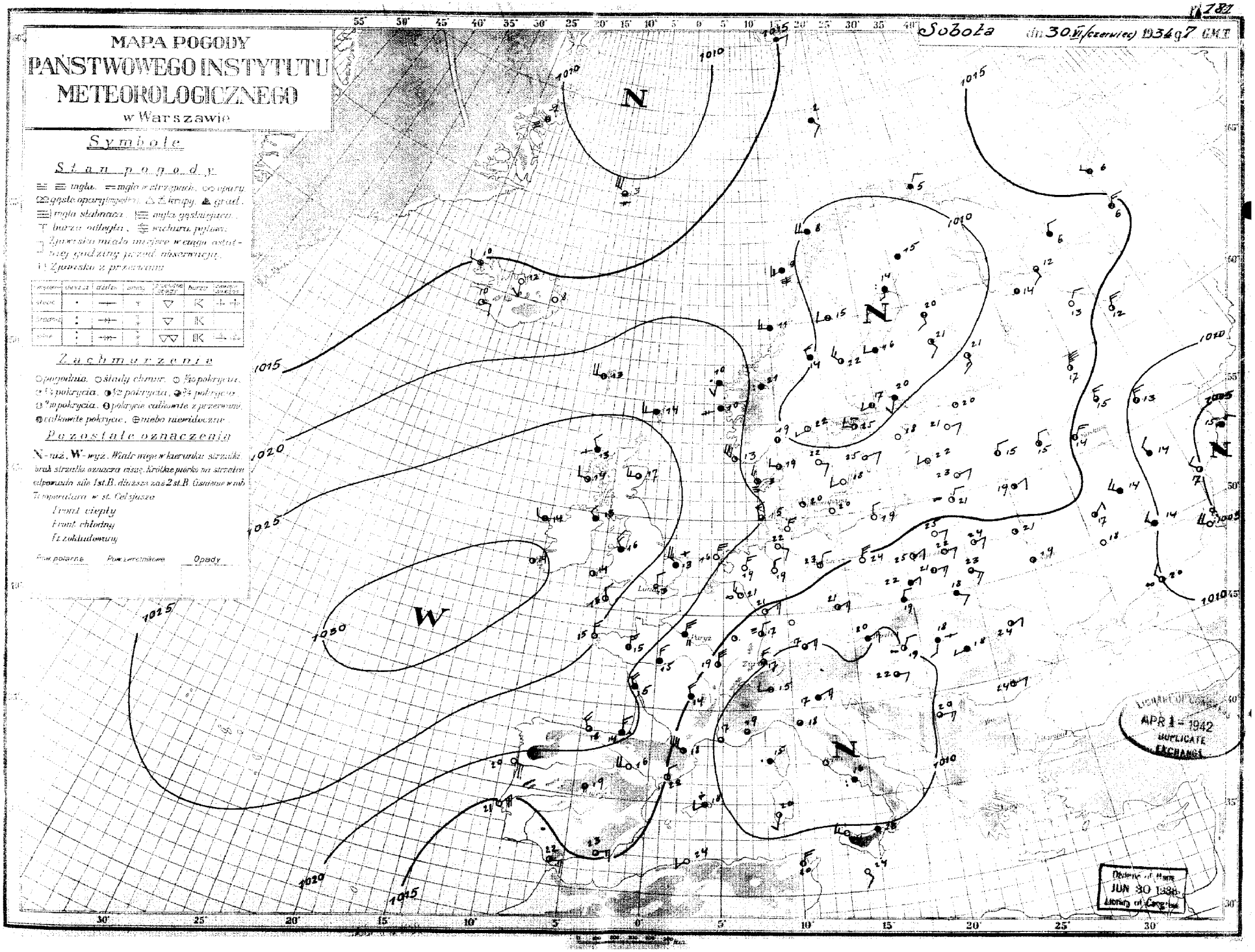
MAPA POGODY
PAŃSTWOWEGO INSTYTUTU
METEOROLOGICZNEGO
w Warszawie
Sobota dn. 30.VI (czerwiec) 1934 g. 7 G.M.T.
Symbole
Stan pogody
mgła. mgła w strzępach. opary.
gęste opary (mgiełka). krupy. grad.
mgła słabnąca. mgła gęstniejąca.
burza odległa. wichura pyłowa.
Zjawisko miało miejsce w ciągu ostatniej godziny przed obserwacją.
Zjawisko z przerwami
Zachmurzenie
pogodnie. ślady chmur. 1/10 pokrycia.
1/4 pokrycia. 1/2 pokrycia. 3/4 pokrycia.
9/10 pokrycia. pokrycie całkowite z przerwami.
całkowite pokrycie. niebo niewidoczne.
Pozostałe oznaczenia
N - niż. W - wyż. Wiatr wieje w kierunku strzałki, brak strzałki oznacza ciszę. Krótkie pióro na strzałce odpowiada sile 1 st. B., dłuższe zaś 2 st. B. Ostrzenie w mb
Temperatura w st. Celsjusza
Front ciepły
Front chłodny
Fr. zokludowany
Pow. polarne
Pow. zwrotnikowe
Opady
N
W
Paryż
Londyn
APR 1 - 1942
DUPLICATE EXCHANGE
Division of Maps
JUN 30 1938
Library of Congress

Nazwa stacji	Dn. 29.VI. (piątek) 13 gmt JJJCLCM	wwVhNh	DDFWN	BBBTT	UCnabb	Dn. 29.VI. (piątek) 18 gmt CLCM	wwVhNh	DDFWN	BBBTT	UCnabb	RRMME	Dn. 30.VI. (sobota) 7 gmt JJJCLCM	wwVhNh	DDFWN	BBBTT	UCnabb	RRmmE	Szosa śnieżna	Stan lotniska	Uwagi
Gdynia	563 20	00890	06201	75925	50603	00	00890	02700	75921	60300		563 00	00790	30200	76220	70000	00080			
Grudziądz	568 10	01654	12304	14629	20803	70	01664	00004	14725	40402	00300	568 00	00690	32200	75422	60300	00740			
Bydgoszcz	560 20	02764	37414	73729	20301	70	01763	37503	73626	20302	00290	560 00	00690	02700	75323	50601	00740			
Toruń	569 20	02845	08305	73529	20803	46	02754	06375	73027	30306	00280	569 00	00790	04100	74723	50803	00740			
Poznań	551 10	01755	06405	72428	30801	40	01753	06403	71827	30802	00280	551 00	00790	02500	74124	40300	00760			
Gudisz	573 15	01883	39504	70728	31300	00	00890	37300	70725	40300	00300	573 00	00890	04100	72321	70300	00740			
Katowice	109 67	02763	08625	77122	54300	57	02764	70416	70720	7X101	00240	109 52	20665	04778	72017	80300	02761			
Kraków	556 52	02864	06576	77121	60901	52	02765	04326	77120	75201	94220	556 52	03755	02228	72219	80303	01760			
Cieszyn	78 77	02854	04376	09221	72901	87	81854	04277	10319	80301	95241	78 47	02754	04277	12217	90205	02761			
Zakopane	561 86	02855	06316	08718	70902	54	01853	06275	10115	80301	95792	561 53	02754	04275	17716	80301	004102			
Hala Gąsienicowa	75 60	51848	04278	96771	40901	50	02754	06125	06871	95301	03120	75 —	—	—	—	—	—			
Mława	105 70	01844	70204	74327	30907	10	01843	72203	74024	50400	00280	105 00	02890	04100	74724	50905	00740			
Płock	106 20	02874	08314	72729	40903	06	01890	06713	72426	50600	00290	106 00	00890	00010	73725	50903	00730			
Warszawa	552 80	02755	10315	73028	30603	80	01754	06214	72225	40601	00280	552 07	01790	06713	73423	50403	00760			
Łódź	554 70	02764	04404	77226	40802	10	01662	06202	77824	40103	00290	554 05	01790	00003	72724	50003	00720			
Dęblin	566 —	—	—	—	—	27	01762	04313	71924	50300	00270	566 01	01390	04104	72724	50801	00730			
Lublin	555 70	02765	41615	72226	30803	06	05690	08215	71924	5756[illegible]	00270	555 01	02690	08306	72621	66607	00730			
Kielce	559 80	02756	12216	10624	00300	50	03757	00077	71921	60107	00260	559 57	03654	04218	71722	50300	00180			
Wilno	553 70	01753	04203	14427	70804	70	01771	04101	74125	30300	00280	553 04	01790	08203	74924	40000	00110			
Suwałki	567 70	01863	04313	75727	60702	70	01661	02177	74625	40300	00280	567 01	01890	0002	75325	40803	00130			
Lida	571 70	02764	06304	75120	30801	50	01763	08113	74122	50403	00270	571 00	00690	08700	75423	40300	00710			
Grodno	76 10	01864	08304	72926	30803	06	01890	08703	72725	50402	—	76 00	00890	06200	73325	40803	00120			
Białystok	570 70	02764	04314	73928	20903	00	00790	04100	73424	40801	00280	570 00	00790	08200	74525	40804	00100			
Leśna	103 10	01864	08204	73928	70801	00	00890	00000	73724	80300	00290	103 00	00890	—	74225	70801	00090			
Brześć n/B	565 10	02655	08115	73727	30603	40	01662	08112	73324	50300	00280	565 02	03690	08213	74222	59901	00720			
Pińsk	562 70	02765	06215	73528	30703	10	01762	06113	73124	40802	00290	562 04	01790	08113	74224	41300	00160			
Łuck	574 10	01762	08304	72226	36802	04	01790	08103	72421	62401	00270	574 07	02790	70375	72423	56300	00720			
Przemyśl	29 67	02644	41357	12519	X0101	00	02637	08127	71819	X0901	02212	29 59	02654	70155	71820	X1101	92152			
Lwów	558 50	81748	14278	12717	90301	—	—	—	—	—	—	558 40	03664	70178	71718	80301	07152			
Tarnopol	557 50	07764	16214	70625	50802	50	03657	20127	71321	80302	00270	557 60	03758	00028	72378	80302	02751			

Spostrzeżenia aerologiczne

Pilotaże

Nazwa stacji	Godz.	200 m.	500 m.	1000 m.	1500 m.	2000 m.	3000 m.	4000 m.	5000 m.	6000 m.	7000 m.	Uwagi
Warszawa dn. 29	13⁰⁰	ESE 8	ESE 11	ESE 1								
Kraków "	13⁰⁰	—	E 11	E 15	E 23	E 22						
Poznań "	13⁰⁰	ENE 14	E 17									
Kraków "	17⁰⁰	—	E 7	E 22								
Poznań "	17⁰⁰	E 7	E 7	ENE 7	ENE 8							
Warszawa dn. 30	5⁰⁰	E 5	E 8	ENE 7	ENE 9	ENE 10						
Lwów "	6⁰⁰	—	SE 4	ESE 5	E 7	ESE 6						
Wilno "	8⁰⁰	E 3	E 3	NNE 2								
Kraków "	6⁰⁰	—	E 6	E 9	E 13	E 13						
Poznań "	6⁰⁰	ENE 6	ENE 9	NE 8	NE 9	NE 7						

Sondaże

Nazwa stacji	Wysokość m	Ciśnienie mb	Temp.	Wilgotn.	Nazwa stacji	Wysokość m	Ciśnienie mb	Temp.	Wilgotn.	Uwagi

Stan atmosfery: w dniu 30 czerwca

Obszerny wyż barometryczny ze środkiem nad Atlantykiem ogarnia swym wpływem Anglję, Francję, Danję, częściowo Skandynawję, Niemcy, Polskę i Rosję. Niewielkie zniżki utrzymują się nad zat. Botnicką, Rosją wschodnią i Włochami. W Polsce: na południu chmurno, pozatem pogodnie. Temp. od 16° do 25°.

Przewidywany przebieg pogody: w dniu 1 lipca

W dalszym ciągu pogoda słoneczna i bardzo ciepła - przy słabych wiatrach miejscowych. Lekka skłonność do burz.

By Transfer
U.S. Weather Bureau
JUN 20 1938