GENERALITAT DE CATALUNYA

SERVEI METEOROLÒGIC DE CATALUNYA

OCT 16 1952
WEATHER BUREAU

Carta del temps del Dimecres . 1 de Juliol de 1936 . a 7 h.

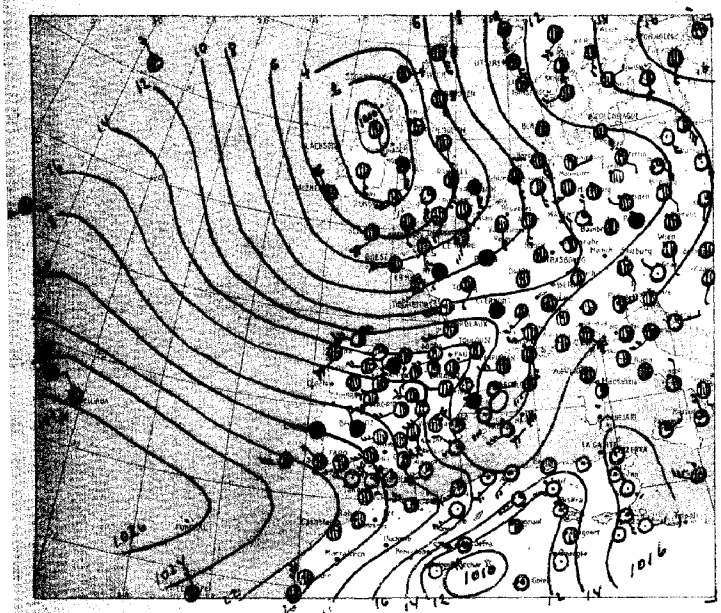

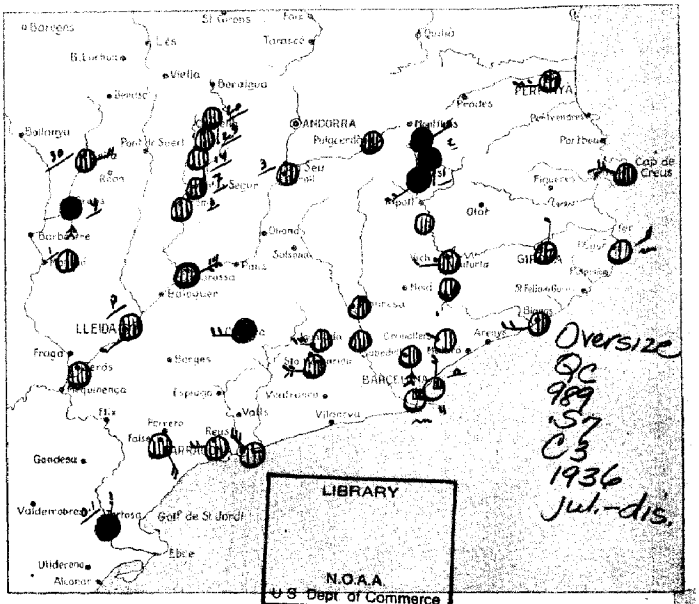

LIBRARY
N.O.A.A.
U.S. Dept of Commerce
Oversize
QC
989
.S7
C3
1936
Jul.-dis.

Signes usats a la carta del temps: vent inferior; mar; ○ serè; ◑ ½ cobert; ● cobert; ≡ calitja; ≈ boira; ≋ boira ploranera; ≋ boira gebradora; ● plovent; ∞ aiguaneu; ← bolves de neu; ∴ rufagada de neu; * neu vent; ▲ pedregada; ▵ calamarsa; ⚡ tempesta (amb tronada); T trons llunyans; ⚡ llampecs sense trons; ≈ rosada; ═ gebrada; (H) terrer cobert de neu; 10 pressió en mil·límetres; 12 precipitació en 24 hores en mil·límetres.

Situació general: Ha empitjorat el temps a tots els països occidentals degut a l'existència d'una borrasca a Irlanda i a un nucli secundari format a la Mediterrània entre Catalunya i les Balears.- Plou a gran part d'Espanya, França, Illes Britàniques i Europa central.- Les temperatures es mantenen altes des de la regió del Sahara fins a les regions alpines; en canvi per la resta de l'occident d'Europa han experimentat un notable descens.-

Estat del temps a Catalunya: Degut a l'existencia d'un nucli de perturbació atmosférica a la costa catalana ha empitjorat el temps a tot el país dominant cel completament núvol i regio frontose algunes pluges.- Les máximes precipitacions han tingut lloc a les comarques del Pallars i Ribagorça amb 23 litres per metre quadrat a Esperdella, 20 al Estanyento i 30 a Seira.- Les temperatures extremes han estat les següents: máxima, 31 graus a Sabadell, mínima 6 graus al Pla Estanyento.-

DADES DE LES ESTACIONS PROPERES

LLOC	Estat del cel	Vent	Temperatura	Mar	En 24 hores: Temp. màx.	Temp. mín.	Precipitació	Observacions especials
Perpinyà	3/4	W	19		14			
Prats de Molló	1/2	NW	14		27	15		
Sant Adrià	3/4	N	13	Plana	29	20		
S. I. Vilatorta	Cobert	W	19		26	14		
Manresa	1/2	Calma	21		30	18		
Montserrat (Monast.)	Cobert	"	18		23	17		
Igualada	1/2	W						
Sta. Margarida	3/4	W	21		30			
Cadaqués	Cobert	NW						
Figueres	"	S	13		20	11	1	●
Girona	3/4	N	21		27	20		
Prades	Cobert	Calma			26	12	0.2	
Blanes	1/2	W						
Núria	Cobert	NE	8		8	6		●
Ribes de Fr.	Cobert	SW	14		21	11		●
Puigcerdà	"	SW	20		22	15		
Escaldes (Andorra)								
Organyà	"	S	20		23	13	14	
Adrall	"	Calma	16		26	14	3	
Ll. Estangento		S	8		15	6	20	

LLOC	Estat del cel	Vent	Temperatura	Mar	En 24 hores: Temp. màx.	Temp. mín.	Precipitació	Observacions especials
Capdella	Cobert	S	9		20	9	23	
Pobla de Segur	"	Calma	21		30	14		
Tremp	"	"	18		29	15	1	
P. Bonaigua								
Cledes (Les)								
Seira	"	E	15		23	12	30	
Perarrúa	"	S	16		26	14	4	●
Lleida	"	SW	17		30	17		
Comarasa	"	NE	17		24	17		
Cervera	"	W	16		28	14		●
Serós	"	Calma	18		21	12		
Tarragona	3/4	NW	21	Arrissada	26	17		
Falset	Cobert	SE						
Montblanc								
Reus	"	W	20			14		
Tortosa	"	NNE	19		27	19	0.1	●
Sabadell	1/2	S	22		31	15		
Castelló de la P.	Cobert	ENE	26			20	0.0	
Palma	1/4	SW	26		27	17		

Observacions de Barcelona

Pressió	1010.5 mb.	Núvols	Cua
Temperatura	24.0	" quantitat	3/10
Humitat	50%	Temp. màx.	26.7
Vent del	E	Temp. mín.	20.6
" velocitat	10 Km/h	Pluja	- mm.
Mar	Petit Marejada	Observacions especials	-

HORA	VENTS SUPERIORS	
7	A	Tortosa
	a 200 m.	NNW 36 Km/h
	a 500 m.	NW 22 Km/h
	a 1000 m.	NW 22
	a 2000 m.	WSW 43
	a 5000 m.	NNW 43
	A	
	a 200 m.	Km/h
	a 500 m.	Km/h
	a 1000 m.	Km/h
	a 2000 m.	Km/h
	a 5000 m.	Km/h

Temps probable fins a demà a migdia: Variable amb pluges i [illegible] tempesta.-
Un mar, vents moderats de ponent i petita marejada.-

Tota la correspondència al Director del Servei Meteorològic de Catalunya. C. Urgell, 187.— Barcelona

81172

EL DIRECTOR, E. FONTSERÉ

National Oceanic and Atmospheric Administration

Climate Database Modernization Program

ERRATA NOTICE

One or more conditions of the original document may affect the quality of the image, such as:

Discolored pages
Faded or light ink
Binding intrudes into the text

This document has been imaged through the NOAA Climate Database Modernization Program. To view the original document, please contact the NOAA Central Library in Silver Spring, MD at (301) 713-2607 x124 or www.reference@nodc.noaa.gov.

LASON
Imaging Subcontractor
12200 Kiln Court
Beltsville, MD 20704-1387
March 28, 2002

GENERALITAT DE CATALUNYA
SERVEI METEOROLÒGIC DE CATALUNYA

Carta del temps del Dijous, 2 de Juliol de 1936, a 7 h.



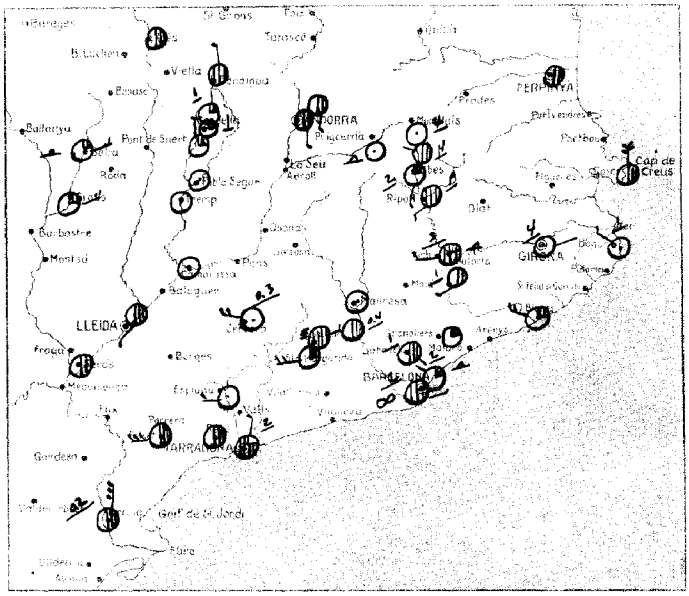

Signes usats a la carta del temps: vent inferior; mar; serè; cobert; cobert; calitja; boira; boira oloranera; boira gebradora; plovent; aiguaneu; bolves de neu; rufagada de neu; ventant; pedregada; calamarsa; tempesta (amb fronada); trons llunyans; llampecs sense trons; rosada; gebrada; terrer cobert de neu; pressió en mil·libars; precipitació en 24 hores en mil·límetres.

Situació general: Persisteix sense gran variació el règim de temps variable dels països occidentals registrant-se pluges i algunes tempestes per Anglaterra, França, Europa central i nordest d'Espanya.- Les baixes pressions estan situades al nordest d'Europa, existint un important ciclò que produeix forts temporals a l'Atlantic Nord. El règim anticiclònic amb bon temps s'estén des de les Açores i Canàries fins al nordest d'Espanya.-

Estat del temps a Catalunya: El cel està serè per la conca de Tremp, Segarra, Alt Urgell i Girona.- Per la resta de Catalunya hi ha molts núvols.- Els vents son fluixos del sector nord i les temperatures han experimentat un lleuger descens.-
En les darreres 24 hores s'han registrat ploviscanes que en algunes indrets han estat acompanyades de tempestes.- Les temperatures extremes han estat les següents: 29 graus a Manresa, mínima, 2 graus al Port de la Bonaigua.-

DADES DE LES ESTACIONS PROPERES

LLOC	Estat del cel	Vent	Temperatura	Mar	En 24 hores Temp. màx.	Temp. mín.	Precipitació	Observacions especials
Perpinyà	1/2	llaluna	19			15		
Puigcerdà	1/2	NW	10		16	7	4	
Sant Adrià	1/4	NW	20	llaluna	30	18	1	
S. J. Vilatorta	3/4	W			23	11	3	
Manresa	Serè	llaluna	21		29	16		
Montserrat (Monast.)	1/2	"	17		22	13	0.4	
Igualada	Cobert	E						
Sta. Margarida	1/4	W	20		27			
Cadaqués	1/2	N						
Cap Bagur	Serè	NW	20	Plana	26	17	1	
Girona	"	ENE	20		23	15		
Molins	1/4	N	14		19	7		
Blanes	1/4	NW						
Núria	Serè	S	8		12	3	14	
Ribes de Fr.	1/4	S	17		19	11	2	
Puigcerdà								
Encalldes (Andorra)	1/2	S	13		18	6		
Engolasters	1/2	S	14		17	5		
Seu	Serè	llaluna	14		20	7		
Ll. Estanyento	1/4	N	9		10	1	1	

LLOC	Estat del cel	Vent	Temperatura	Mar	En 24 hores Temp. màx.	Temp. mín.	Precipitació	Observacions especials
Capdella	1/4	N	11		20	5	1	
Pobla de Segur	Serè	llaluna	20		28	16		
Tremp	"	"	18		27	13		
St. Bonaventura	Cobert	N	3		3	1		
Cardet (Coll)	1/2		12		19	8		
Seu	1/4	E	16		21	8		
Oliana	1/4	E	18		30	9		
Lleida	1/2	SW	16		26	15		
Tarragona	Serè	llaluna	20		24	14		
Cervera	"	WNW	17		24	12	0.3	
Sarral	1/2	llaluna	20		28	16		
Tarragona	3/4	NNE	19	Arrisada	26	17	2	
Falset	1/2	W						
Montblanc	Serè	W						
Reus	1/2	llaluna	20			14		
Tortosa	1/2	NNE	23		27	17	0.2	
Sabadell	1/2	SE	19		27	14	1	
Castelldefels	1/2	NW	24			18		
Palma	1/2	NNW	23	Plana	29	16		
	1/2	S	5		10	2		

Observacions de Barcelona

Pressió	1015.3 mb.	Núvols	Cu. Acu. Ci
Temperatura	20.2	" quantitat	7/10
Humitat	— %	Temp. màx.	25.7
Vent del	E	Temp. mín.	17.6
" velocitat	3 Km/h	Pluja	2.0 mm.
Mar	Arrisada	Fenòmens especials	—

HORA	VENTS SUPERIORS		
7	a 200 m.	Tortosa	Km/h
	a 500 m.		Km/h
	a 1000 m.		Km/h
	a 2000 m.		Km/h
	a 3000 m.		Km/h
	a 200 m.	N 22	Km/h
	a 500 m.	WNW 22	Km/h
	a 1000 m.	NW 25	Km/h
	a 2000 m.	W 22	Km/h
	a 3000 m.	WNW 47	Km/h

Temps probable fins a dematí a migdia: Variable i algun ruixat isolat de caràcter tempestós.-
Per mar, vents fluixos i mar arrisada o petita maror.

Tota la correspondència al Director del Servei Meteorològic de Catalunya, C. Urgell, 187 Barcelona

El Director, E. FONTSERÉ

GENERALITAT DE CATALUNYA
SERVEI METEOROLÒGIC DE CATALUNYA

Carta del temps del Divendres, 3 de Juliol de 1936, a 7 h.



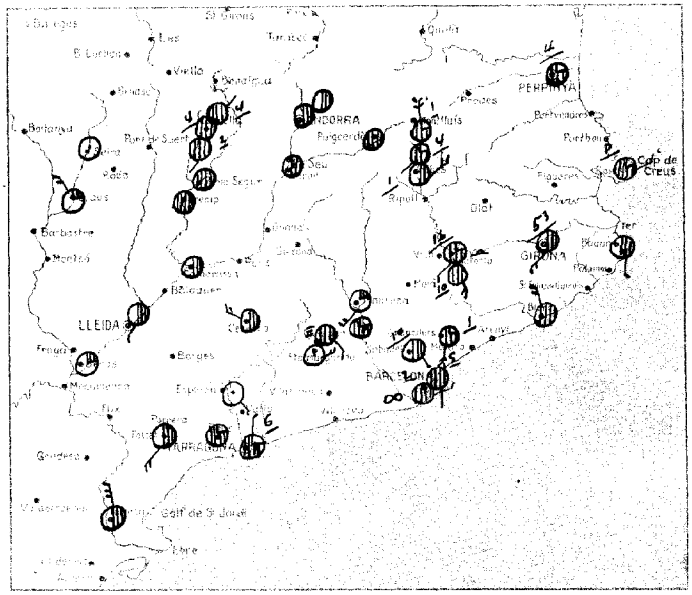

Signes usats a la carta del temps: vent inferior; mar; serè; cobert; cobert; cubrint; boira; boira plovenera; boira gebradora; plovent; aiguaneu; bolves de neu; ratafoia de neu; pedregada; calamarsa; tempesta (amb tronada); trons llunyans; llampecs sense trons; rosada; gebrada; ferrer cobert de neu; pressió en mil·libars; precipitació en 24 hores en mil·límetres.

Situació general: La perturbació atmosfèrica de l'occident d'Europa s'allunya cap al nord i s'estableixen altes pressions a la Península Ibèrica i Mediterrània on el temps millora. Plou a França i a la Europa Central. Per la resta del occident hi ha molta nuvolositat i boires amb temperatures suaus.

Estat del temps a Catalunya: Domina temps variable amb cel serè pel Penedès i Ribagorça i nuvol i boirós per la resta de Catalunya. Les fluges d'aire, s'extenguerem per la meitat nord del país amb llur màxima intensitat a Girona, on es recolliren 53 litres per metre quadrat. Pels plans de Lleida i comarques de Tarragona les precipitacions foren nul·les. Les temperatures mínimes d'avui han estat de 2 graus a Envalira, 3 a les Escaldes i 5 a Nuria.

DADES DE LES ESTACIONS PROPERES

LLOC	Estat del cel	Vent	Temperatura	Mar	En 24 hores: Temp. màx.	Temp. mín.	Precipitació	Observacions especials
Perpinyà	3/4	calma	19		25	15	4	
Envalira	cobert	"	5		9	2		
Sant Adrià	cobert	S	20	Plana	28	18	5	
S. J. Vilatorta	3/4	SW	19		25	13	16	
Manresa	3/4	S	23		28	18		
Montserrat (Museu)	3/4	calma	18		21	14		
Igualada	cobert	SE						
Sta Margarida	Serè	NE	26		30			
Cadaqués	3/4	NE					P	
Cap Bagur	1/2	S	21	"	23	18		
Girona	1/2	SW	19		25	15	53	
Molins	cobert	S	16		22	8	2	
Blanes	cobert	NW						
Núria	3/4	N	8		13	5	1	
Ribes de Fr.	1/2	NE	16		19	9	1	
Puigcerdà	cobert	calma			20	10		
Escaldes (Andorra)	1/2	calma	13		18	3		
Engolasters	1/2	"	11		18	6		
Adrall	1/2	"	14		24	9		
El Estanyento	cobert	N	7		12	2	4	

LLOC	Estat del cel	Vent	Temperatura	Mar	En 24 hores: Temp. màx.	Temp. mín.	Precipitació	Observacions especials
Capdella	cobert	S	11		17	6	4	
Bonansa	"	calma	19		29	9		
Tremp	"	"	17		27	14		
El Bruguer								
Castellserà								
Solsona	Serè	"	15		20	8		
Manresa	1/4	NW	18		24	11		
Igualada	1/4	SW	19		26	15		
Cap Salou	1/2	calma	19		26	15		
Reus	1/2	NW	17		26	14		
Tortosa	1/4	calma	20		28	17		
Tarragona	3/4	N	20		25	19	6	
Balaguer	1/2	SW						
Montblanch	Serè	SE						
Reus	3/4	calma	23			16		
Falset	1/2	NNW	23		28	17		
Sabadell	1/2	SE	20		27	14	10	
Caserda de Sant	1/2	WNW	24					
Prades								
Fresser	3/4	SW	11		14	9	4	

Observacions de Barcelona

Pressió	1021.3 mb.	Nivols	Stm. Cir. 10/10
Temperatura	22.0	" quantitat	
Humitat	76 %	Temp. màx.	23.3
Vent del	NE	Temp. mín.	18.2
" força	2 Km/h	Pluja	2.4 mm.
Mar	Arrissada	Evaporació	∞

DATA	VENTS SUPERIORS	
	1.000 m.	Km/h
	2.000 m.	Km/h
	3.000 m.	Km/h
	4.000 m.	Km/h
	5.000 m.	Km/h
7	Tortosa	
	N 18	Km/h
	SW 5	Km/h
	W 18	Km/h
	WNW 14	Km/h
	WNW 43	Km/h

Temps probable fins a demà a migdia: Pel Pirineu, Girones i costa de llevant, variable amb algun ruixat tempestós. Per la resta del país, bon temps. Per mar, vents fluixos de xaloc o migjorn i mar arrissada o petita maror.

Tota la correspondència al Director del Servei Meteorològic de Catalunya, C. Urgell, 187, Barcelona

El Director, E. FONTSERÈ

GENERALITAT DE CATALUNYA
SERVEI METEOROLÒGIC DE CATALUNYA

Carta del temps del Dissabte, 4 de Juliol de 1936, a 7 h.

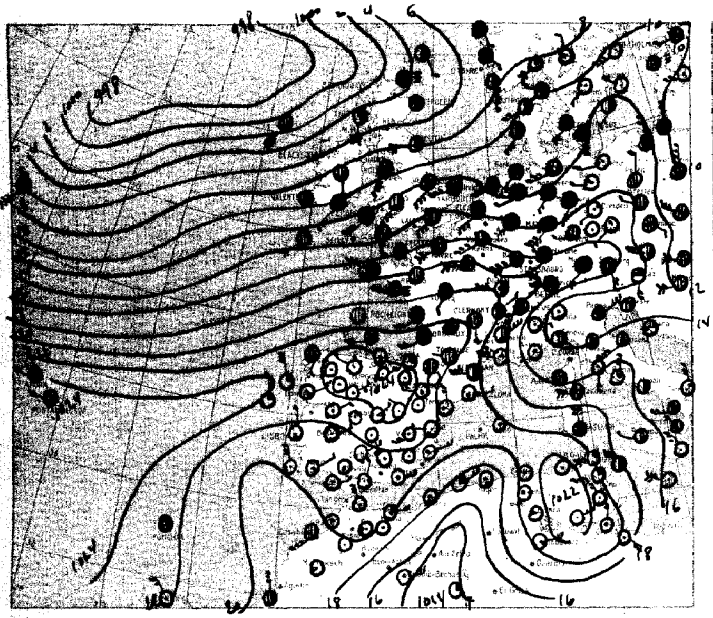

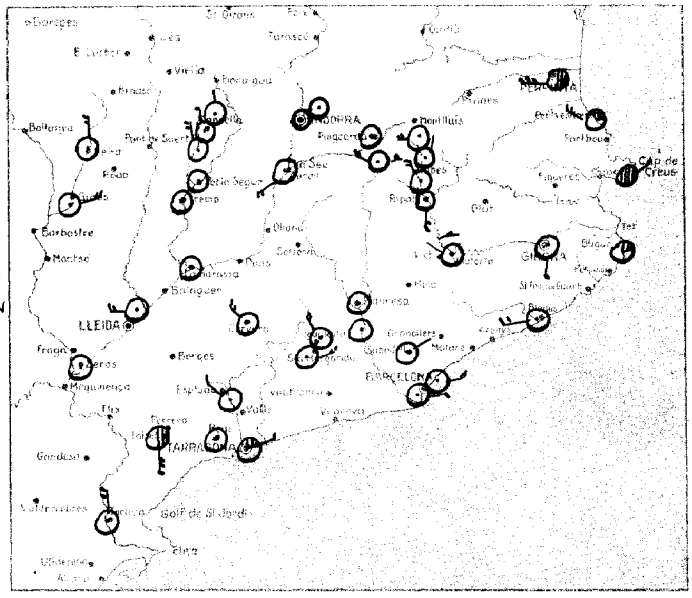

Signes usats a la carta del temps: vent inferior; mar; ○ serè; ◔ ¼ cobert; ◑ cobert; ≡ calitja; ≈ boira; ≈ boira ploranera; ≈ boira gebradora; ● plovent; ∞ aiguaneu; ⁂ bolves de neu; ⁂ rufagada de neu; ⁂ ventisca; ▲ pedregada; ⚡ calamarga; ⚡ tempesta (amb tronada); T trons llunyans; ⟨ llampecs sense trons; ⁂ rosada; — gebrada; ⊠ serrer cobert de neu; 10 — 30 pressió en mil·libars; 12 precipitació en 24 hores, en mil·límetres.

Situació general: A tota la Península Ibèrica, Mediterrània i nord d'Àfrica ha millorat notablement el temps dominant el completament serè i temperatures altes per haver-se allunyat cap al nord la depressió tramuntànica de les costes de França.- El centre de la mateixa es troba avui al mar del nord d'Irlanda i sota llur influència encara es registren pluges al mar del nord de França i al sud d'Anglaterra.- Als països escandinaus hi ha bon temps i per la Europa Central domina el vent i boirós.-

Estat del temps a Catalunya: Fa bon temps per tot el país amb cel completament serè, vents fluixos de direcció variable i temperatures en augment.- La màxima d'ahir a Serós fou de 31 graus i a Tortosa i Manresa, 30.- Les mínimes d'avui han estat de 7 graus al Estangento i 8 a Ransol i Núria.-

DADES DE LES ESTACIONS PROPERES

LLOC	Estat del cel	Vent	Temperatura	Mar	En 24 hores: Temp. màx.	Temp. mín.	Precipitació	Observacions especials
Perpinyà	½	W	23		26	21		
Cap Bianya	¼	NW	26	Plana				
Sant Adrià	Serè	E	21	"	30	20		
S. J. Vilatorta	"	NW	21		27	14		—
Manresa	"	Calma	25		30	18		
Montserrat (Monastir)	"	"	21		25	16		
Igualada	"	NW						
Sta. Margarida	"	NE	19		32			
Codaques	Cobert	NE						
Cap Bagur	¼	Calma	20	"	26	17		
Girona	Serè	S	22		27	17		
Thiapell	"	S	19		26	14		
Blanes	"	W						
Núria	"	W	16		16	8		
Ribes de Fr.	"	N	19		20	11		
Puigcerdà	"	Calma	20		22	9		
Escaldes (Andorra)	"	"	22		23	11		
Engolasters	"	"	19		20	9		
Adrall	"	SW	20		27	13		
Ll. Estangento	"	N	7		15	7		

LLOC	Estat del cel	Vent	Temperatura	Mar	En 24 hores: Temp. màx.	Temp. mín.	Precipitació	Observacions especials
Candella	Serè	N	10		21	10		
Pobla de Segur	"	Calma	26		34	12		
Tremp	"	"	21		29	16		
Mollerussa	"	N	14		26	12		
Fraser	"	N	15		16	11		
Seira	"	N	21		28	13		
Perarrúa	"	E	21		30	14		
Lleida	"	W	22		29	19		
Camarasa	"	Calma	22		27	13		
Cervera	"	NW	21		27	14		
Serós	"	Calma	23		31	20		
Tarragona	¼	E	21	Arrissada	25	21		
Falset	½	S						
Montblanc	Serè	NE						
Reus	"	Calma	25			18		
Tortosa	"	N	28		30	21		
Ladadell	"	NE	18		22	16		
Castellote (Teruel)	"	WNW	28		28	20		
Vinaroz	"	SW	24	Plana	27	15		
Alp	"	NW	19		22	12		

Observacions de Barcelona

Pressió	1020.5 mb.	Núvols	-
Temperatura	23.2	" quantitat	-
Humitat	65 %	Temp. màx.	26.2
Vent del	ENE	Temp. mín.	20.0
" velocitat	2 Km/h	Pluja	- mm
Mar	Arrissada	Fenom. especials	∞

HORA	VENTS SUPERIORS		
7	A Barcelona		
	a 900 m.	ENE 18	Km/h
	a 500 m.	NE 32	Km/h
	a 1000 m.	N 24	Km/h
	a 2000 m.	NNE 62	Km/h
	a 3000 m.	NW 24	Km/h
7	A Tortosa		
	a 900 m.	NW 14	Km/h
	a 500 m.	NW 16	Km/h
	a 1000 m.	NNW 25	Km/h
	a 3000 m.	NNW 54	Km/h
	a 5000 m.	N 11	Km/h

Temps probable fins a demà a migdia: Bon temps i augment de la temperatura.-
Bon mar marinades de gradi i mar arrissada o petita maror.-

Tota la correspondència al Director del Servei Meteorològic de Catalunya, C. Urgell, 187 - Barcelona

EL DIRECTOR, E. FONTSERÉ

GENERALITAT DE CATALUNYA

SERVEI METEOROLÒGIC DE CATALUNYA

Carta del temps del Diumenge . 5 de Juliol de 1936 , a 7 h.

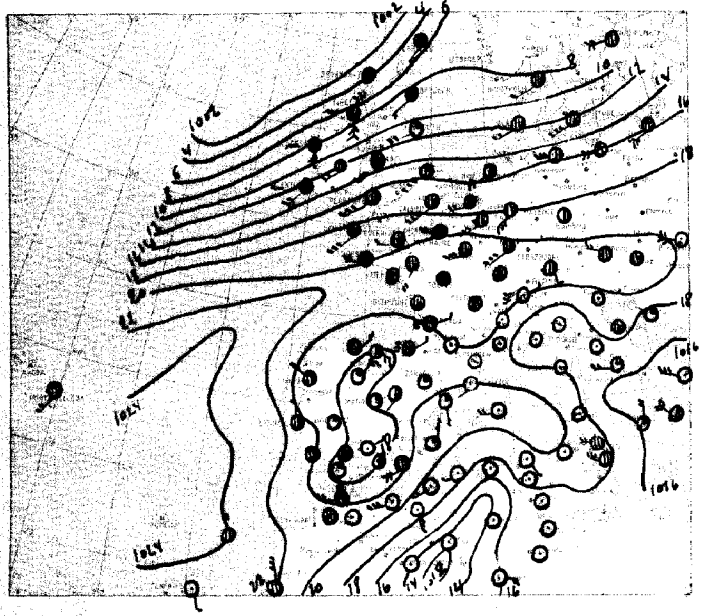

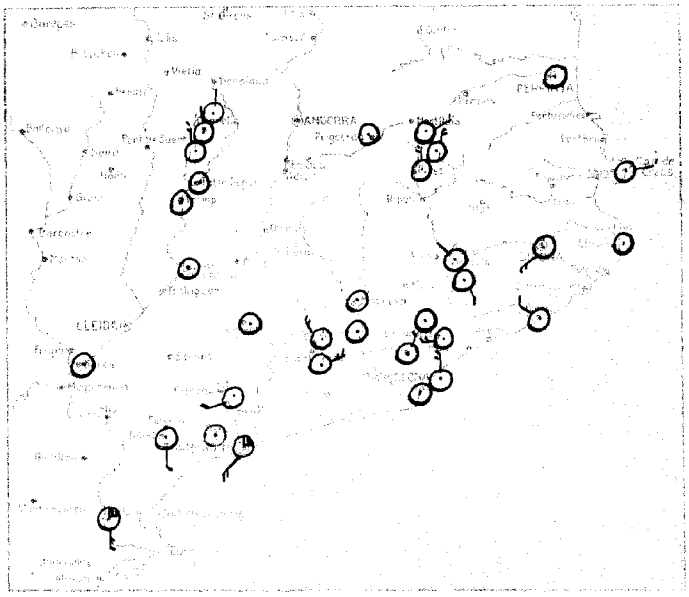

Signes usats a la carta del temps: vent inferior; mar; seré; cobert; cobert; calitja; boira; boira pluvionera; boira gebradora; ● plovent; aiguaneu; bolves de neu; rufagada de neu; nevant; pedregada; calamarça; tempesta (amb tronada); trons llunyans; llampecs sense trons; rosada; gebrada; terrer cobert de neu; pressió en mil·libars; precipitació en 24 hores en mil·límetres.

Situació general: En conjunt no presenta gran variació persistint el règim de cel seré i calor per la Península Ibèrica, Mediterrània i Italia amb pressions superiors a la normal.-
A les illes Britàniques i al nord de França, el cel està cobert i es registren algunes pluges que corresponen a una depressió barométrica estacionada al nord d'Irlanda.-

Estat del temps a Catalunya: El cel està seré a tot el país dominant a la nit terrals fluixos, i marinades durant el dia per les comarques costaneres. Per l'interior els vents en conjunt estan encalmats.-
Les temperatures son altes per tot arreu, assolint la màxima els 33 grans a les Franqueses i Tortosa, 35 a Manresa i Tremp i 36 a Serós.-

DADES DE LES ESTACIONS PROPERES

LLOC	Estat del cel	Vent	Temperatura	Mar	En 24 hores Temp. max.	Temp. min.	Precipitació	Observacions especials
Perpinyà	Seré	Calma	26		31	21		
Caldera	"	"	24			17		
Sant Adrià	"	N	22	Calma	23	21		
S. J. Vilatorta	"	NW	24		31	16		▲
Manresa	"	Calma	25		35	21		
Montserrat (Monast.)	"	"	25		28	20		
Igualada	"	NW						
Sta Margarida	"	NE	30		34			
Cadaqués	"	E						
Cap Bagur	"	Calma	22	Plana	23	20		
Girona	"	SW	25		32	20		
Centelles	"	SE	25		27	16		
Blanes	"	NW						
Núria	"	NE	20		20	12		
Ribes de Fr.	"	N	21		25	13		
Puigcerdà	"	Calma			27	15		
Les Franqueses	"	W	26		33	18		
Engelsstars								
Adrall								
Ll. Estangento	"	N	16		19	7		

LLOC	Estat del cel	Vent	Temperatura	Mar	En 24 hores Temp. max.	Temp. min.	Precipitació	Observacions especials
Caudella	Seré	N	11		26	11		
Pobla de Segur	"	Calma	26		38	15		
Tremp	"	"	26		35	20		
P. Bonaigua								
Cledes (Les)	"		16		27	14		
Fresser	"	N	17		24	13		
Molins	"	N	23		28	14		
Lleida								
Camarasa	"	Calma	24		29	19		
Cervera	"	"	27		32	19		
Serós	"	"	26		36	20		
Tarragona	1/4	SW	24	Arrissal	25	21		
Falset	Seré	S						
Montblanc	"	WSW						
Reus	"	Calma	26			18		
Tortosa	1/4	S	25		33	21		
Sabadell	Seré	NE	25		31	16		
Castelló de la P.	1/2	ENE	25		32	21		
Duran								

Observacions de Barcelona

Pressió	1019.5 mb.	Núvols	–
Temperatura	25.8	quantitat	–
Humitat	66 %	Temp. max	27.8
Vent del	SW	Temp. min	21.6
velocitat	0 Km/h	Pluja	– mm.
Mar	Plana	Fenòm. espec.	∞

HORA	VENTS SUPERIORS	
	A	
	a 200 m	Km/h
	a 500 m	Km/h
	a 1000 m	Km/h
	a 2000 m	Km/h
	a 3000 m	Km/h
	A	
	a 200 m	Km/h
	a 500 m	Km/h
	a 1000 m	Km/h
	a 2000 m	Km/h
	a 3000 m	Km/h

Temps probable fins a demà a migdia:

Tota la correspondència al Director del Servei Meteorològic de Catalunya, C. Regell, 187 – Barcelona

El Director, E. FONTSERE

GENERALITAT DE CATALUNYA
SERVEI METEOROLÒGIC DE CATALUNYA

Carta del temps del Dilluns, 6 de Juliol de 1936, a 7 h.

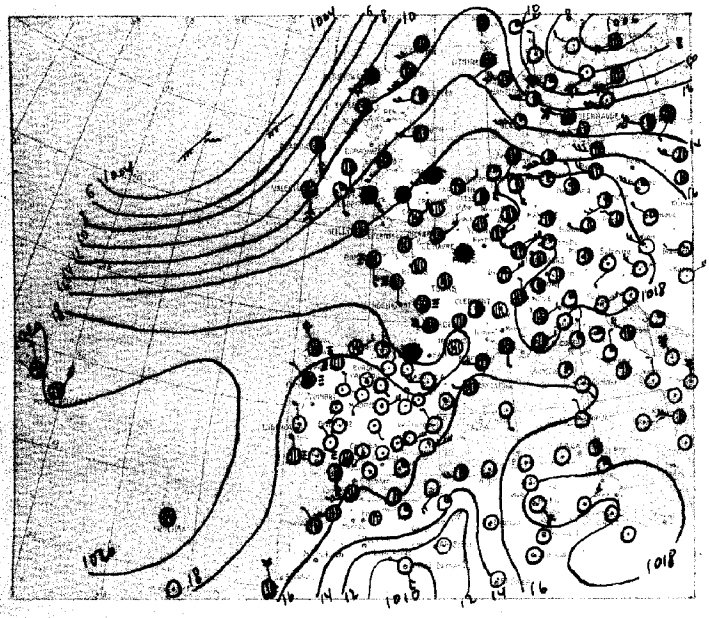

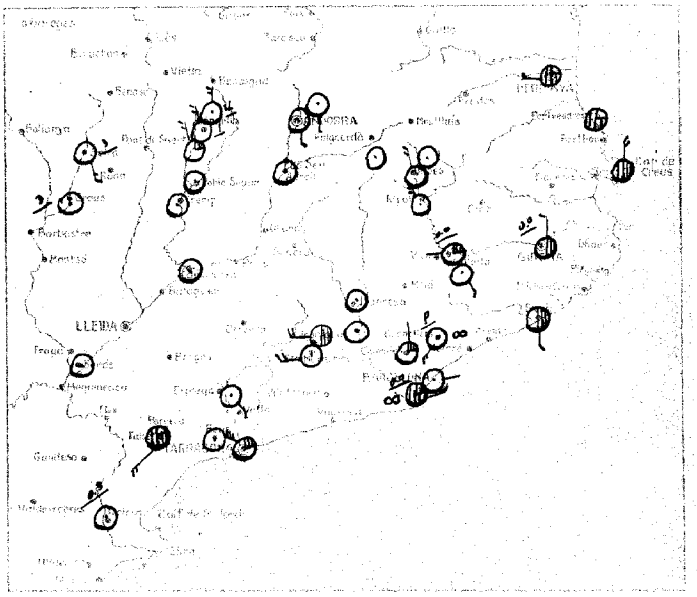

Signes usats a la carta del temps: vent inferior; mar; ○ serè; ◑ ½ cobert; ◉ cobert; ≈ calitja; ≡ boira; ≡ boira plovisnejant; ≡ boira gebradora; ● plovent; ∞ aiguaneu; ← bolves de neu; + ruixada de neu; ∴ nevant; ▲ granissada; ⚡ calamarsa; ⚡ tempesta (amb trons); T trons llunyans; ⚡ llampecs sense trons; ⌇ rosada; ⌇ gebrada; ⌇ terreno cobert de neu; 1018 pressió en mil·libars; 12 precipitació en 24 hores en mil·límetres.

Situació general: Dominen baixes pressions al nord d'Europa, que produeixen xàfecs a gran part de les Illes Britàniques, registrant-se també algunes tempestes a l'est de França. - Per la meitat meridional d'Europa el temps es bo amb temperatures altes i pressions superiors a la normal. - Els vents en general son fluixos, per la qual cosa s'observen calitjes i algunes boires baixes a la Mediterrània. -

Estat del temps a Catalunya: Domina bon temps amb cel serè a excepció de la costa de Llevant i comarques de Girona on hi ha núvols i algunes boires. - En les darreres 24 hores es registraren tempestes a la Ribagorça, Gallars i Baix Ebre. -
Els vents son fluixos i variables i les temperatures altes. -
La màxima d'ahir a Girona fou de 33 graus i a Barcelona 31.
I l'alt Pirineu

DADES DE LES ESTACIONS PROPERES

LLOC	Estat del cel	Vent	Temperatura	Mar	En 24 hores: Temp. max.	Temp. mín.	Precipitació	Observacions especials
Perpinyà	3/4	W	24			20		
Cap Bianca	3/4	llatna	23	Gllana		19		
Sant Adrià	Serè	E	23		33	22		
S. J. Vilatorta	1/4	W	23		31	16	0.0	
Manresa	Serè	llatna	25		35	20		
Montserrat (Monast.)	"	"	23		29	18		
Igualada	1/2	W						
Sta Margarida	Serè	W						
Cadaqués	Cubert	NE						
Cap Bagur								
Girona	1/2	N	24		33	20	0.0	
Peralada								
Blanes	1/2	S						
Núria								
Ribes de Fr.	Serè	N	20		27	14		
Puigcerdà								
Escaldes (Andorra)								
Engolasters								
Adrall	"	llatna	22		31	15		
Ll. Estanyento	"	N	13		20	7	H	

LLOC	Estat del cel	Vent	Temps. Pressió	Mar	En 24 hores: Temp. max.	Temp. mín.	Precipitació	Observacions especials
Capdella	Serè	N	12		23	10	1	
Pobla de Segur	"	llatna	25		38	16		
Tremp	"	"	25		37	19		
P. Ronaigua								
Olvan (Cast.)								
Solsona	"	SE	21		30	14	3	
Pinyeres	"	llatna	21		30	15	3	
Lleida								
Camarasa	"	"	22		29	17		
Cervera								
Serós	"	"	23		33	18		
Tarragona	1/4	WNW	24 Granissada		26	21		
Falset	3/4	SW						
Montblanc	Serè	SE						
Reus	"	llatna	25			20		
Tortosa	Serè	llatna	27			19		
Sabadell	1/4	N	23		32	11		
Castellciutat	Serè	WNW	27			22		
Palma	"	SW	26	llatna	30	17		

Observacions de Barcelona

Pressió	1016.4 mm	Núvols	Fracc. Cú 7/10
Temperatura	23.°	" cirriforme	
Humitat	80 %	Temp. màx.	30.6
Vent del	ENE	Temp. mín.	21.5
" velocitat	14 Km/h	Pluja	0.0 mm
Mar	Arrissada	Evaporòmetre	∞

HORA	VENTS SUPERIORS	
7	A Tortosa	
	a 200 m.	NNE 21 Km/h
	a 500 m.	WNW 7 Km/h
	a 1000 m.	WNW 17 Km/h
	a 2000 m.	W 21 Km/h
	a 3000 m.	W 33 Km/h
	A	
	a 500 m.	Km/h
	a 2000 m.	Km/h
	a 1000 m.	Km/h
	a 2000 m.	Km/h
	a 3000 m.	Km/h

Temps probable fins a demà a migdia: - Al l'alt Pirineu alguna tempesta, variable per la costa de Llevant i bon temps amb temperatures altes per la resta de Catalunya. -
Mar, marinades de Llevant o gregal i petita mar. -

Tota la correspondència al Director del Servei Meteorològic de Catalunya, C. Bruc, 187. - Barcelona

El Director, E. FONTSERÉ

GENERALITAT DE CATALUNYA

SERVEI METEOROLÒGIC DE CATALUNYA

Carta del temps del Dimarts, 7 de Juliol de 1936, a 7 h.

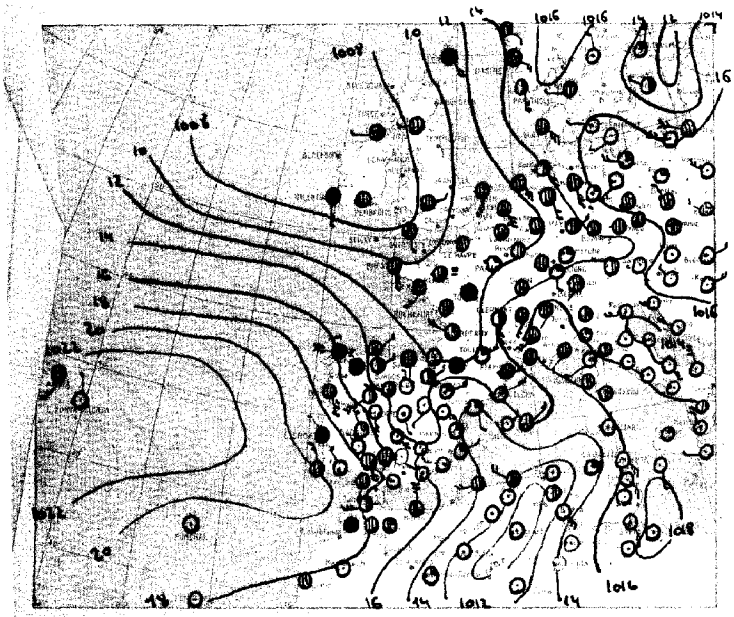

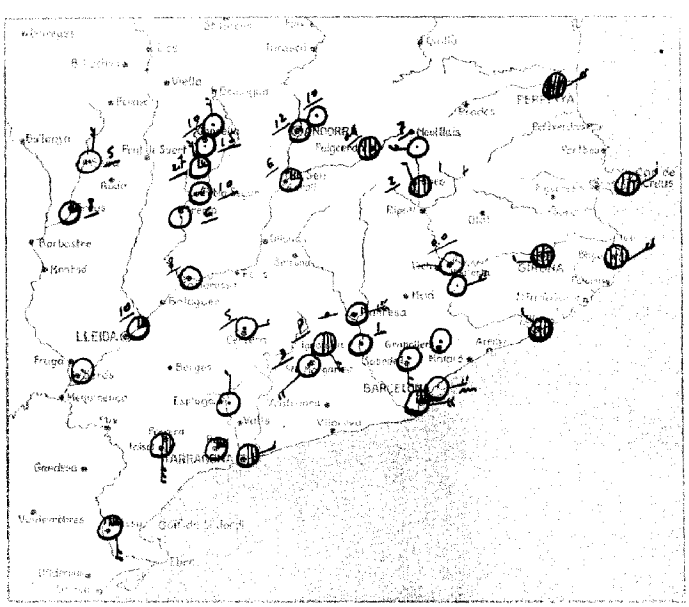

Signes usats a la carta del temps: vent inferior; mar; serè; ¼ cobert; cobert; calitja; boira; boira ploranera; boira gebradora; ● plovent; oo aiguaneu; ← bolves de neu; ↯ rufagada de neu; ✕ nevant; ▲ pedregada; ⌁ calamarsa; ⅋ tempesta (amb tronades); T tronades llunyanes; ≤ llampecs sense trons; ≈ rosada; ⟷ gebrada; ⊠ ferrer cobert de neu; 1016 pressió en mil·libars; 12 precipitació en 24 hores, en mil·límetres.

Situació general: Per la gran part de la Península Ibèrica, França i Illes Britàniques empitjora el temps degut a que les baixes pressions de l'Atlàntic s'internen a Europa pel Cantàbric, produint pluges i fortes tempestes per Castella, Cantàbria, Aragó i Pirineus.-

Les altes pressions perden importància i s'allunyen cap a les Illes Açores, determinant el anticicló a Portugal i Marroc.-

Pel centre d'Europa, Itàlia i nord d'Àfrica fa bon temps amb cel serè, vents fluixos i temperatures altes.-

Estat del temps a Catalunya: El bon temps actual perd estabilitat degut a la borrasca de l'Atlàntic i que lentament s'apropa a la nostra Península.- El cel està serè per l'interior i ennuvolat per la costa dominant vents fluixos del primer quadrant.- Han registrat pluges i tempestes per tot l'interior del país però les màximes precipitacions han tingut lloc a la conca de Tremp: Pallars, amb 27 litres per metre quadrat a Molins, 15 a Capdella i 10 a Lleida Estangento i Pobla de Segur.-

DADES DE LES ESTACIONS PROPERES

LLOC	Estat del cel	Vent	Temperatura	Mar	En 24 hores: Temp. màx.	Temp. mín.	Precipitació	Observacions especials
Perpinyà	Cobert	ENE	21		27	19	0.2	
Cap Bagur	Serè	Llevant	11		11	8	8	
Sant Adrià	Serè	E	24	9. Marror	33	20		
S. J. Vilatorta	"	W	22		29	15	0.0	
Manresa	"	E	23		33	20		
Montserrat (Monast)	"	Llevant	22		25	19	1	
Igualada	¼	SE					P	
Sta. Margarida	Serè	SW	25		36			
Cadaqués	¾	NE						
Cap Bagur	Cobert	NE	20	Arrissada	24	20		
Girona	¾	W	27		30	15		
Perelada	ENAMER							
Bianes	Cobert	NW						
Núria	Serè	W	16		19	10	7	
Ribes de Fr.	"	N	20		25	15		
Puigcerdà	"	Llevant			26	13	0.6	
Encalcs (Andorra)	"	"	18		25	12	15	
Engolasters	"	"	19		24	8	12	
Adrall	¼	Llevant	19		30	16	6	
Ll. Estangento	Serè	N	15		18	7	10	

LLOC	Estat del cel	Vent	Temperatura	Mar	En 24 hores: Temp. màx.	Temp. mín.	Precipitació	Observacions especials
Capdella	Serè	N	13		26	10	15	
Pobla de Segur	"	Llevant	21		35	11	10	
Tremp	"	"	11		34	18	6	
Les Empuryes	"	"	25		29	17		
Bonastelles	"	NE	23		25	15		
Seira	"	N	20		28	14		
Peramola	¼	Llevant	20		30	16	8	
Lleida	¼	"	23		33	19	10	
Camarasa	Serè	"	23		33	17	8	
Cervera	"	E	21		32	18	5	
Serós	"	"	24		34	20		
Tarragona	½	ENE	24	Plana	25	21		
Falset	½	S						
Montblanc	Serè	N						
Reus	¼	Llevant	25			19		
Tortosa	¼	SE	25		35	21		
Fabra del Ebre	Serè	S	25		29	17		
Castell de la P.	"	N	27		27	22		
Palma	¼	SW	25		30	16		

Observacions de Barcelona

Pressió	1013.6 mb	Núvols	Aeu
Temperatura	24.5	Quietud	3/4
Humitat	62 %	Temp. màx.	25.5
Vent de	ENE	Temp. mín.	20.7
" velocitat	20 Km/h	Pluja	— mm.
Mar	Arrissada	Fenòm. especi.	∞

HORA	VENTS SUPERIORS		
7	a	Cordova	
	a 200 m.	SSW 14	Km/h
	a 500 m.	SSW 1	Km/h
	a 1000 m.	ENE 14	Km/h
	a 2000 m.	WSW 12	Km/h
	a 3000 m.	WSW 46	Km/h
	a		
	a 900 m.		Km/h
	a 1500 m.		Km/h
	a 2000 m.		Km/h
	a 3000 m.		Km/h

Temps probable fins a demà a migdia: Variable amb tempestes aïllades.-
Per mar, vents fluixos de xalc i petita marror.-

Tota la correspondència al Director del Servei Meteorològic de Catalunya, C. Urgell, 187, - Barcelona

El Director, E. FONTSERÈ

GENERALITAT DE CATALUNYA

SERVEI METEOROLÒGIC DE CATALUNYA

Carta del temps del Dimecres 8 de Juliol de 1936 a 7 h.

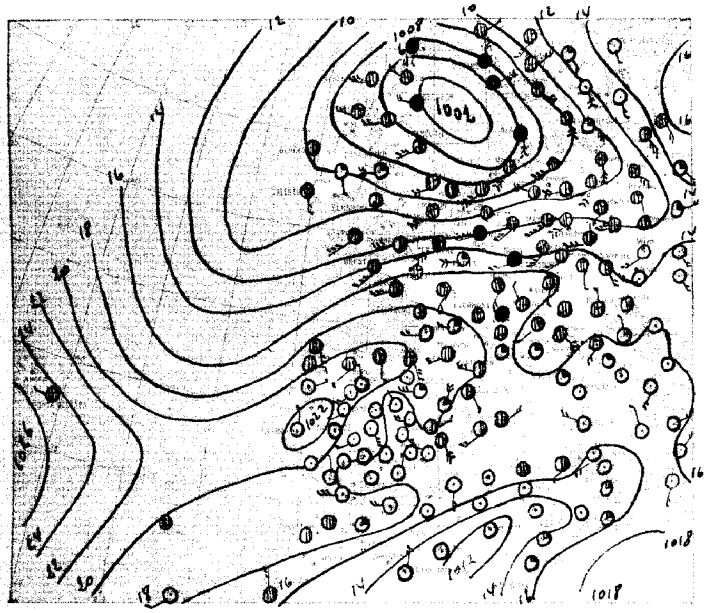

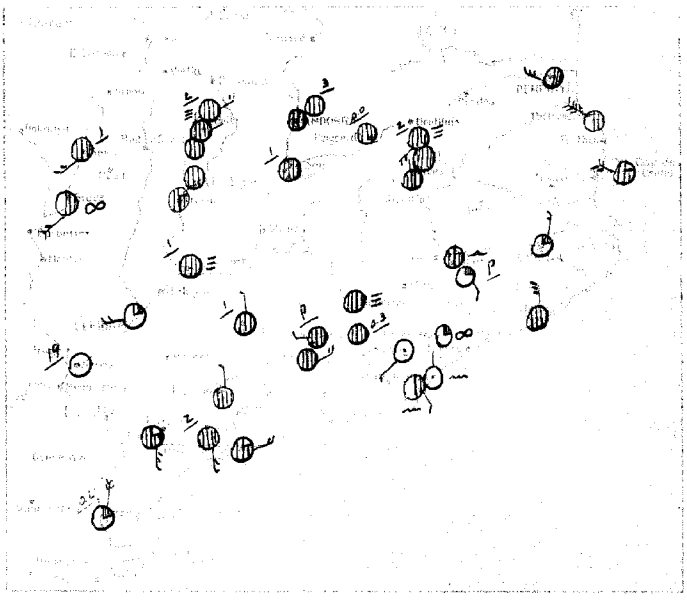

Signes usats a la carta del temps: vent inferior; max; mín; calma; hora; hora plenerenca; hora gebradera; plovent; aiguanem; bolves de neu; rufaveda de neu; xafogor; ventada; calamarsa; tempesta (amb tronada); trons llunyans; llampecs sense trons; rosada; gebrada; terra colvert de neu; pressió en mil·libars; precipitació en 24 hores en mil·límetres.

Situació general: A la mar del Nord es troba el centre d'una important depressió barometrica, sota l'influencia de la qual es registra mal temps amb cel ennuvolat i algunes pluges i tempestes a la meitat oriental de les illes Britaniques, als països escandinaus, França i gran part d'Alemanya.- A la regió pirenenca també s'observa cel ennuvolat i es registren algunes ruixats tempestosos.- Les altes pressions formen dos centres de maxima situats l'un a les illes Açores i l'altre a Portugal.-

Estat del temps a Catalunya: En general s'observa cel ennuvolat amb boires al fla de Bages, Penedès i conca de Tremp.- Els vents son fluixos amb lleugera predominancia dels del Nordest.-
Durant les darreres 24 hores es registraren ruixats tempestosos a tot el Pirineu, curs inferior de l'Ebre i camp de Tarragona.-
Temperatura maxima a Pobla de Segur, 35 graus.-

DADES DE LES ESTACIONS PROPERES

LLOC	Estat del cel	Vent	Temperatura	Mar	En 24 hores: Temp. màx.	Temp. mín.	Precipitació	Observacions especials
Perpinyà	1/2	WNW	21		26	19		
Cap Biarra	1/2	NW	20	Marejol	24	19		
Sant Adrià	Serè	N	23	"	32	22		
S. I. Vilatorta	3/4	Ilatma	21		29	17		
Manresa	Ilobert	"	23		33	21		
Montserrat (Monest)	"	"	22		27	17		
Igualada	"	W					P	
Sta Margarida	"	NE	25		34			
Cadaqués	3/4	NW						
Cap Bagur								
Girona	1/4	NNE	23		30	18		
Cervera	1/4	SE	24		24	16	P	
Blanes	Ilobert	N						
Núria	"	SW	11		19	10	2	
Ribes de Fr.	"	N	20		24	15		
Puigcerdà	"	Ilatma			27	12	0.0	
Encalsa (Andorra)	"	"	16		24	11	4	
Engolasters	"	"	14		22	11	3	
Adrall	"	"	20		29	14	1	
L'Estengento	"	NE	16		17	8	2	

LLOC	Estat del cel	Vent	Temperatura	Mar	En 24 hores: Temp. màx.	Temp. mín.	Precipitació	Observacions especials
Capdella	Ilobert	NE	10		25	10		
Pobla de Segur	"	Ilatma	25		35	16		
Tremp	3/4	"	22		33	18		
Les Franqueses	1/4	"	24		32	19		∞
Manresa (Les)	Ilobert	"	24		28	12		
Solsona	Ilobert	SW	22		27	15	1	
Berga	1/2	SW	20		30	17		∞
Lleida	1/4	W	20		31	18		
Tarragona	Ilobert	Ilatma	19		26	18	1	≡
Cervera	"	NNW	19		30	16	1	
Seros	Serè	Ilatma	20		31	18	19	
Tarragona	3/4	E	23	Arrissada	26	21		
Falset	3/4	S						
Montblanc	Ilobert	N						
Reus	"	S	21		29		2	
Tortosa	1/4	NNE	24		30	22		
Sabadell	Serè	SW	23		31	18		
Castelldefels	1/2	ENE	25		29	22		
Odena	1/2	SW	25	Plana	29	18		
Tortosa	Ilobert	Ilatma	11		17	8		

Observacions de Barcelona

Pressió	1017.0 mb.	Núvols	Cirr. Cum.
Temperatura	23.6	" quantitat	4/10
Humitat	63 %	Temp. màx.	28.3
Vent del	SE	Temp. mín.	21.4
" veloc.	4 Km/h	Pluja	0.0 mm.
Mar	Petita marejol	Precipit. espec.	—

HORA	VENTS SUPERIORS		
7	A Tortosa		
	a 200 m.	N 26	Km/h
	a 500 m.	NW 20	Km/h
	a 1000 m.	NW 18	Km/h
	a 2000 m.	SW 24	Km/h
	a 5000 m.	WSW 38	Km/h
	A		
	a 200 m.		Km/h
	a 500 m.		Km/h
	a 1000 m.		Km/h
	a 2000 m.		Km/h
	a 5000 m.		Km/h

Temps probable fins a demà a migdia: Variable amb vents de llevant per la costa i alguna tempesta, especialment a les comarques del nord del país.-
A la mar, vents fluixos del sudest i petita marejol.-

Tota la correspondència al Director del Servei Meteorològic de Catalunya: Gr. Ll. pral. 67. Barcelona

El Director, P. FONTSERÈ

GENERALITAT DE CATALUNYA
SERVEI METEOROLÒGIC DE CATALUNYA

Carta del temps del Dijous, 9 de Juliol de 1936, a 7 h.



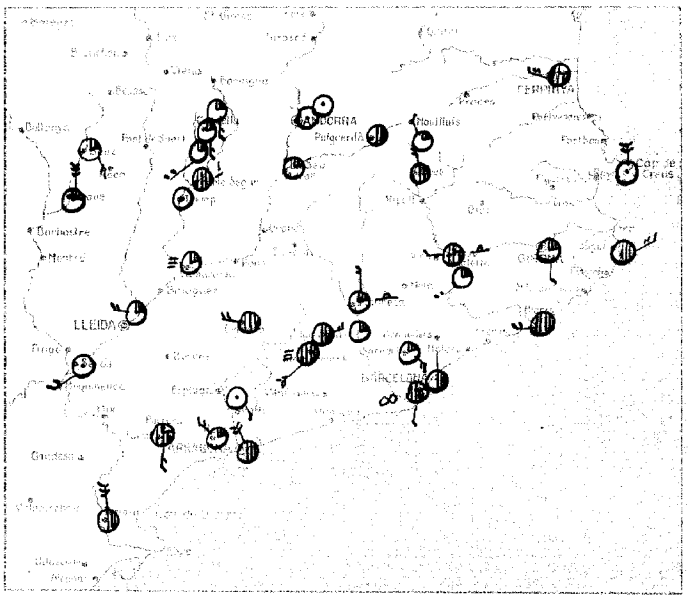

Signes usats a la carta del temps: vent inferior; mar; serè; ¼ cobert; cobert; calitja; boira; boira pioranera; boira gebradora; ● plovent; ∞ aiguaneu; ≈ bolves de neu; ∴ rufagada de neu; ≈ pevant; ▲ pedregada; ⌒ calamarsa; ℞ tempesta (amb tronada); T trons llunyans; ⚡ llampecs sense trons; ⌒ rosada; — gebrada; ⊠ terrer cobert de neu; 760 pressió en mil·límetres; 12 precipitació en 24 hores, en mil·límetres.

Situació general: Les depressió barométricas que els darrers dies es trobava a l'Atlantic s'ha internat al nostre continent i en conseqüencia el temps ha empitjorat a Anglaterra, França i Països Baixos, on el cel està cobert plovent en abundancia i bufen vents forts de ponent, la màxima violencia della quals ha estat al golf de Biscaia produint mar grossa a llurs costes. Per la Europa Central, nord d'Africa i tot el centre i sud d'Europa, el temps es bo dominant cel serè i persistint les altes temperatures.-

Estat del temps a Catalunya: Degut a la influencia de la depressió de França, domina temps variable a gran part de Catalunya, registrant-se vents forts de mestral a la Ribagorça, cantó de Tarragona i cursos inferiors de l'Ebre. El cel en general està mig cobert i les temperatures tendeixen a experimentar un lleuger descens. La màxima d'ahir a Lleida fou de 32 graus i la mínima d'aquest matí a Lapadella ha estat de 9 graus.-

DADES DE LES ESTACIONS PROPERES

LLOC	Estat del cel	Vent	Temperatura	Mar	En 24 hores: Temp. màx.	Temp. mín.	Precipitació	Observacions especials
Perpinyà	3/4	WNW	23		28	17		
Barcelona	1/2	Ilevant	11		15	7		
Sant Adrià	Serè	N	24	llevant	30	21		
S. J. Vilatorta	3/4	W	22		27	14		≈
Manresa	1/4	N	23		31	18		≈
Montserrat (Monast.)	1/4	llevant	22		26	18		
Igualada	1/2	E						≈
Sta. Margarida	Ilobert	SW	23		27			≡
Cadaqués	Serè	N						
Cap Bagur	1/2	NE	20	9. Marros	27	20		
Girona	1/4	S	24		29	20		
Granollers	1/4	SW	23		24	15		
Blanes	Ilobert	W						
Núria	1/4	NW	17		17	12		
Ribes de Fr.	1/2	N	23		24	12		
Puigcerdà	1/2	llevant			25	14		
Escaldes (Andorra)	Serè	"	18		22	11		
Fogotasalars	"	"	10		19	7		
Adrall	1/4	"	19		27	13		
Ll. Estangento	1/4	S	8		14	7		

LLOC	Estat del cel	Vent	Temperatura	Mar	En 24 hores: Temp. màx.	Temp. mín.	Precipitació	Observacions especials
Capdella	1/4	S	12		23	9		
Pobla de Segur	Ilobert	llevant	25		32	15	1	
Tremp	Serè	"	19		30	17		
Les Franqueses	1/2	S	25		29	16		
Cledes (Les)								
Seira	1/4	SE	21		25	15		
Perarrua	1/4	N	21		27	16		≈
Lleida	1/4	W	29		32	19		
Camarasa	1/4	llevant	24		25	18		≡
Cervera	Ilobert	WNW	19		27	16		
Serós	Serè	SW	24		31	19		
Tarragona	1/2	NW	27	Arrissada	27	21		
Falset	3/4	S						
Montblanc	Serè	SE						
Reus	1/4	NW	25			20		
Tortosa	1/2	NNW	26		26	20		
Lapadell	1/4	SE	24		31	18		
Castell de Cabdella	1/2	NNW	27			21		
Falset	Ilobert	SW	25	Arrissada	29	20		
Molins	1/4	SW	18		25	16		

Observacions de Barcelona

Pressió	1013.6 mb.	Núvols	Cs. Cicl
Temperatura	25.6	" quantitat	8/8
Humitat	69 %	Temp. màx.	25.9
Vent del	SSW	Temp. mín.	20.7
" velocitat	6 Km/h	Pluja	— mm.
Mar	Arrissada	Fenòm. especials	∞

HORA	VENTS SUPERIORS		
7	A	Tortosa	
	a 200 m.	SE 20	Km/h
	a 500 m.	WSW 12	Km/h
	a 1000 m.	NW 41	Km/h
	a 2000 m.	W 40	Km/h
	a 3000 m.	WSW 39	Km/h
	A		
	a 200 m.		Km/h
	a 500 m.		Km/h
	a 1000 m.		Km/h
	a 2000 m.		Km/h
	a 3000 m.		Km/h

Temps probable fins a demà a migdia: Variable, amb tendencia a produir-se algunes tempestes i lleuger descens de la temperatura.- Pel mar, vents de direccions variables i petit trinquet.-

Tota la correspondència al Director del Servei Meteorològic de Catalunya. C. Hoyeda, 187. — Barcelona

EL DIRECTOR, E. PONTSERE

GENERALITAT DE CATALUNYA
SERVEI METEOROLÒGIC DE CATALUNYA

Carta del temps del Divendres , 10 de Juliol de 1936 , a 7 h.

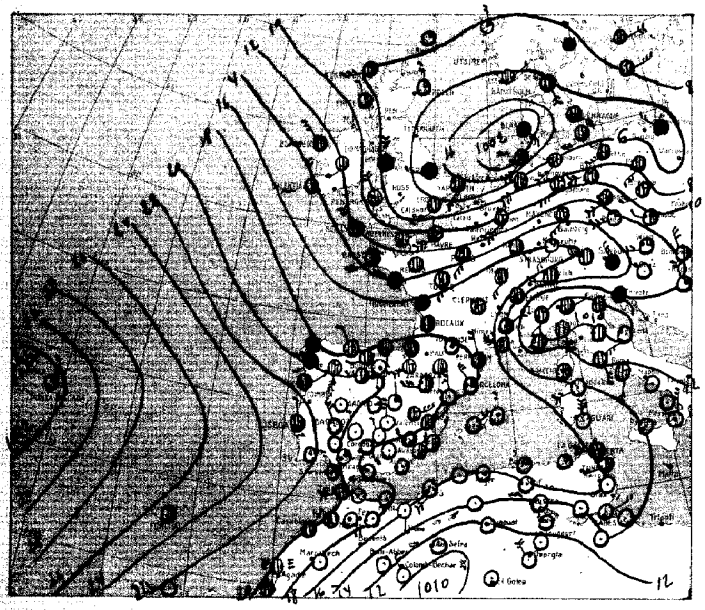

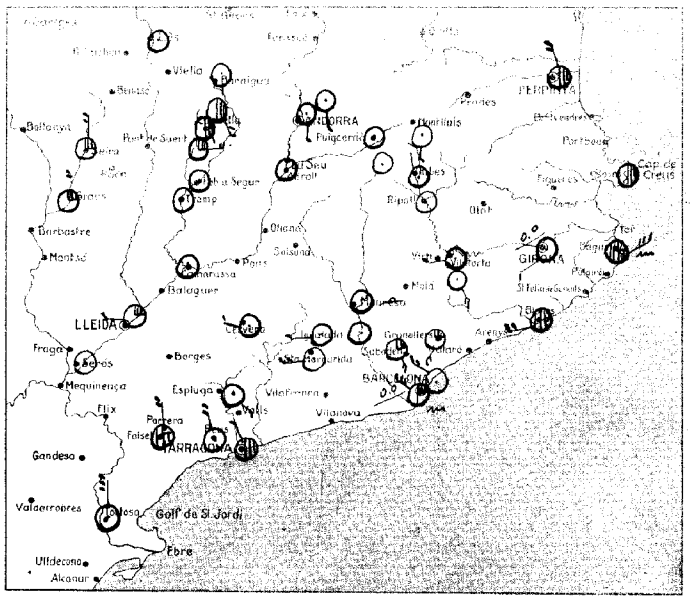

Signes usats a la carta del temps: vent inferior; mar; ○ serè; ◑ ½ cobert; ● cobert; ∞ calitja; ≈ boira; ≈ boira pioranera; ≈ boira gebradora; ● ploveni; ∞ aiguaneu; ← bolves de neu; + rufagada de neu; * nevant; ▲ pedregada; ⌓ calamarça; R tempesta (amb tronada); T trons llunyans; ⟨ llampecs sense trons; ⌓ rosada; — gebrada; ▦ terrer cobert de neu; 16 16 pressió en mil·libars; 12 precipitació en 24 hores en mil·límetres.

Situació general: El golf de Biscaia s'està formant un mínim baromètric el qual dona lloc a cel ennuvolat amb algunes nevades al Cantàbric i meitat occidental de França. - A Dinamarca es troba el centre d'una depressió que produeix abundoses pluges als països escandinaus, Prussia i Anglaterra. - Sota la seva acció d'un altre centre de mínima situat a les regions alpines i observem precipitacions a Baviera i Europa central. - Les altes pressions continuen situades a l'Atlàntic front de les illes Açores.

Estat del temps a Catalunya: El temps es bo a tot el país, observant-se alguna nuvolositat al Gallars i comarques costaneres i cel serè per tota la resta.-
Els vents son fluixos amb lleugera predominancia dels de ponent i nordest.-
Temperatures extremes: màxima a Gòsol de Segur, 35 graus, mínima al Port de la Bonaigua, un grau.-

DADES DE LES ESTACIONS PROPERES

LLOC	Estat del cel	Vent	Temperatura	Mar	En 24 hores Temp. màx.	Temp. mín.	Precipitació	Observacions especials
Perpinyà	½	NNW	18		26	15		
Les Obiols	¼	E	14		27	10		
Sant Adrià	Serè	NW	21		30	19		
S. J. Vilatorta	"	W	17		28	14		
Manresa	"	Calma	20		33	17		a
Montserrat (Monast.)	"	"	18		28	12		
Igualada	"	W						
Sta Margarida	"	W	31		34			
Odèn	"	Calma	13		26	9		
Cap Bagur	¾	NE	20	Marro				
Girona	Serè	SW	20		28	11	0.0	
Ripoll	"	NW	17		29	10		
Blanes	Clobert	W						
Núria	Serè	S	11		17	9		
Ribes de Fr.	"	N	18		24	10		
Puigcerdà	"	Calma			26	10		
Escaldes (Andorra)	"	S	14		25	9		
Fagalsastora	"	S	12		23	9		
Adrall	"	Calma	16		29	10		
Ll. Estengento	½	SE	13		17	5		

LLOC	Estat del cel	Vent	Temperatura	Mar	En 24 hores Temp. màx.	Temp. mín.	Precipitació	Observacions especials
Capdella	½	SE	11		25	8		
Pobla de Segur	Serè	Calma	17		25	9		
Tremp	"	"	21		26	14		
Prentelles	"	SE	18		21	13		
Les Franqueses	¼	SW	22		29	10		
Seira	¼	N	17		21	10		
Perarrua	¼	N	16		29	11		
Lleida	¼	W	17		27	13		
Camarasa	Serè	Calma	18		27	13		
Cervera	"	WNW	15		27	9		
Serós	"	"	18		28	14		
Tarragona	½	NW	23	Arrissada	31	17		
Falset	¾	N						
Montblanc	Serè	SE						
Reus	"	N	22			17		
Tortosa	Serè	N	23		30	18		
Castelló d'Empúries	½	NNE	25		31	21		
Sabadell	¼	SE	20		31	16		
Palma	Serè	ENE	23	Calma	31	15		
Menorca	Serè	S	7		15	3		

Observacions de Barcelona

Pressió	1017.6 mb.	Núvols	Cu. Str. Cir.
Temperatura	21.4	» quantitat	3/10
Humitat	33 %	Temp. màx	29.1
Vent del	NW	Temp. mín	18.9
» velocitat	14 Km/h	Pluja	0.0 mm.
Mar	Petita marejol	Fenom. especials	—

HORA	VENTS SUPERIORS			
7	A Tortosa			
	a 200 m.	N	23	Km/h
	a 500 m.	N	11	Km/h
	a 1000 m.	SW	26	Km/h
	a 2000 m.	W	21	Km/h
	a 5000 m.	W	36	Km/h
	A			
	a 200 m.			Km/h
	a 500 m.			Km/h
	a 1000 m.			Km/h
	a 2000 m.			Km/h
	a 5000 m.			Km/h

Temps probable fins a demà a migdia: Bon temps però amb tendencia a empitjorar.-
Cel mes o menys ennuvolat. Vents fluixos del nordest i nordoest lleugerament moguda.-

Tota la correspondència al Director del Servei Meteorològic de Catalunya, C. Urgell, 187. - Barcelona

El Director, E. FONTSERE

GENERALITAT DE CATALUNYA
SERVEI METEOROLÒGIC DE CATALUNYA

Carta del temps del Dissabte, 11 de Juliol de 1936, a 7 h.

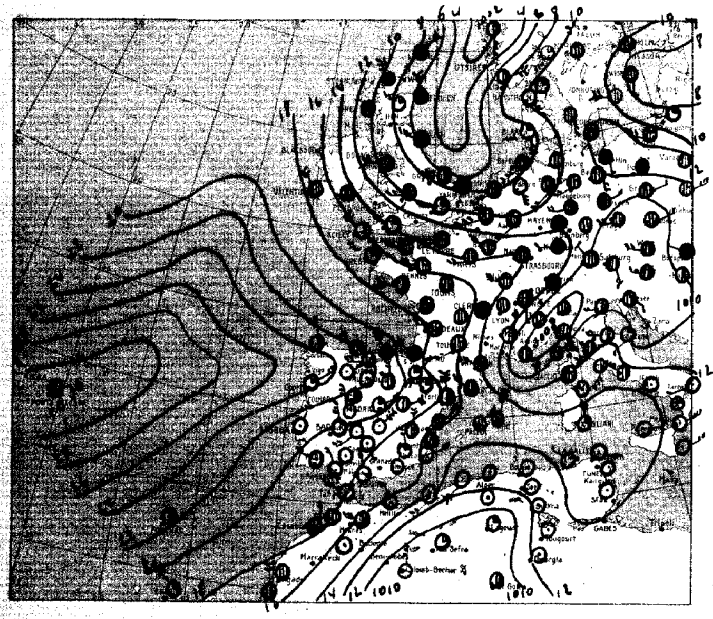

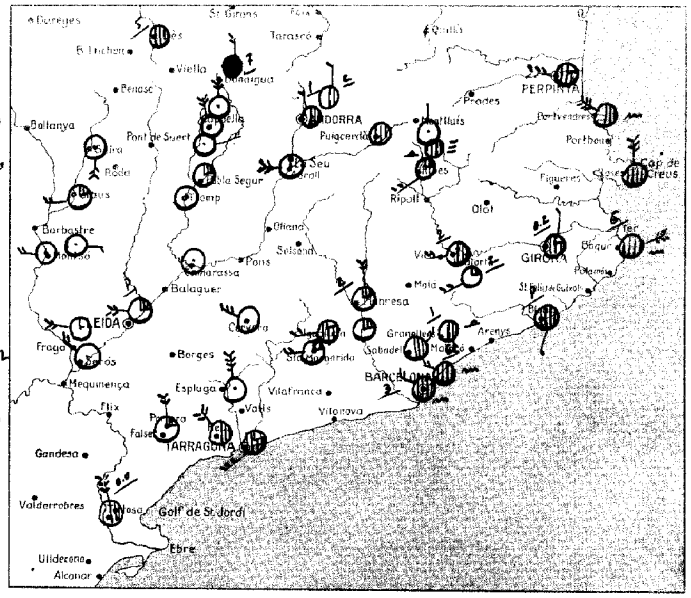

Signes usats a la carta del temps: vent inferior; mar; ○ serè; ◑ ½ cobert; ● cobert; ∞ calitja; ≡ boira; ≡ boira pioranera; V boira gebradora; ● plovent; ∞ aiguaneu; ← bolves de neu; + rufagada de neu; ⋈ nevant; ▲ pedregada; △ calamarça; K tempesta (amb tronada); T trons llunyans; ⟨ llampecs sense trons; ⌓ rosada; ⟋ gebrada; ⊞ terrer cobert de neu; 1010 pressió en mil·libars; 12 precipitació en 24 hores, en mil·límetres.

Situació general: Les baixes pressions situades entre Noruega i Itàlia s'allarguen cap a llevant i les altes de l'Atlàntic avancen cap al nostre continent determinant vents del nord-est i descens de la temperatura als països occidentals d'Europa. - Plou a França, Anglaterra i regions alpines. - La zona de bon temps amb vent serè comprèn solament el centre i sud d'Espanya i nord d'Àfrica. - Per la resta d'Europa el cel està cobert.

Estat del temps a Catalunya: El règim de vents del quart quadrant establert la darrera nit ha produït un lleuger descens de la temperatura donant lloc a ruixats i algunes tempestes per les comarques de Barcelona i Baix Ebre amb la màxima precipitació de 6 litres per metre quadrat a Sant Adrià del Besòs. - Els vents a 8 hores bufaven amb alguna intensitat a la regió del Gallars, Priorat, camp de Tarragona i Tortosa. - Per la resta de Catalunya eren fluixos i moderats.

DADES DE LES ESTACIONS PROPERES

LLOC	Estat del cel	Vent	Temperatura	Mar	En 24 hores: Temp. màx.	Temp. mín.	Precipitació	Observacions especials
Perpinyà	3/4	WNW	17		26	14	1	
Cap Bagur	1/2	NW	19	P. Marea				
Sant Adrià	clobert	NW	19	Marea	30	20	6	
S. J. Vilatorta	1/2	W	16		24	14	2	
Manresa	1/4	N	18		30	17	2	
Montserrat (Monast.)	1/4	llevant	15		24	12		
Igualada	3/4	W						
Sta. Margarida	1/4	W	28		34	13		
Cadaqués	clobert	N						
Cap Bagur	"	NE	18	"	25	15	6	
Girona	3/4	NNE	17		25	11	02	
Montseny	serè	//	18		28	13		
Blanes	clobert	SSW					P	
Núria	serè	N	7		16	5		
Ribes de Fr.	1/4	SW	17		22	11		
Puigcerdà	clobert	llevant			21	9		
Encamps (Andorra)	1/2	N	13		21	9	1	
Engolasters "	1/2	N	9		18	6	2	
Adrall	serè	W	17		25	13		
Ll. Estangento	"	N	5		12	2		

LLOC	Estat del cel	Vent	Temperatura	Mar	En 24 hores: Temp. màx.	Temp. mín.	Precipitació	Observacions especials
Capdella	serè	N	10		21	8		
Pobla de Segur	1/4	llevant	21		31	10		
Tremp	serè	"	20		28	16		
P. Bonaigua	clobert	N	0		11	0	7	●
Cledes (Les)	"		11		20	10	5	
Seira	serè	S	17		22	11		
Perarrúa	1/4	W	18		26	10		
Lleida	1/4	W	18		29	12	P	
Camarasa	serè	llevant	18		25	15		
Cervera	"	NW	14		26	12		
Serós	"	NW	25		30	24		
Tarragona	3/4	SW	19	marejada	25	17		
Falset	1/4	N						
Montblanc	serè	N						
Reus	1/2	NW	18			17		
Tortosa	1/2	NNW	20		29	17	0.0	
Sabadell	1/2	NE	19		31	14		
Calella	1/2	NE	20		27	19		
Castelló de la P.	1/2	NE	20		27			
Palma	clobert	NE	20	mar	27			
Tarragona	1/2	N	1		15	-1	5	

Observacions de Barcelona

Pressió	1015.1 mb.	Núvols	Cb Ci Stcu 1 2
Temperatura	18.5	" quantitat	1 2
Humitat	58 %	Temp. màx.	25.7
Vent del	NW	Temp. mín.	17.4
" veloc.	10 Km.h	Pluja	3.4 mm.
Mar	Petita marejada	Fenòm. especs	—

HORA	VENTS SUPERIORS	
7	A	Tortosa
	a 200 m.	N 25 Km/h
	a 500 m.	NNW 54 Km/h
	a 1000 m.	S 04 Km/h
	a 2000 m.	SW 28 Km/h
	a 3000 m.	W 27 Km/h
	A	
	a 200 m.	Km/h
	a 500 m.	Km/h
	a 1000 m.	Km/h
	a 2000 m.	Km/h
	a 3000 m.	Km/h

Temps probable fins a demà a migdia: Bon temps i vents secs de ponent o mestral. - Mar, vents moderats de ponent o ponent; mar arrissada a l'estret marroc. -

Tota la correspondència al Director del Servei Meteorològic de Catalunya. C. Urgell, 187. – Barcelona

EL DIRECTOR, E. FONTSERÉ

GENERALITAT DE CATALUNYA
SERVEI METEOROLÒGIC DE CATALUNYA

Carta del temps del Dimenge . 12 de Juliol de 1936 . a 7 h.

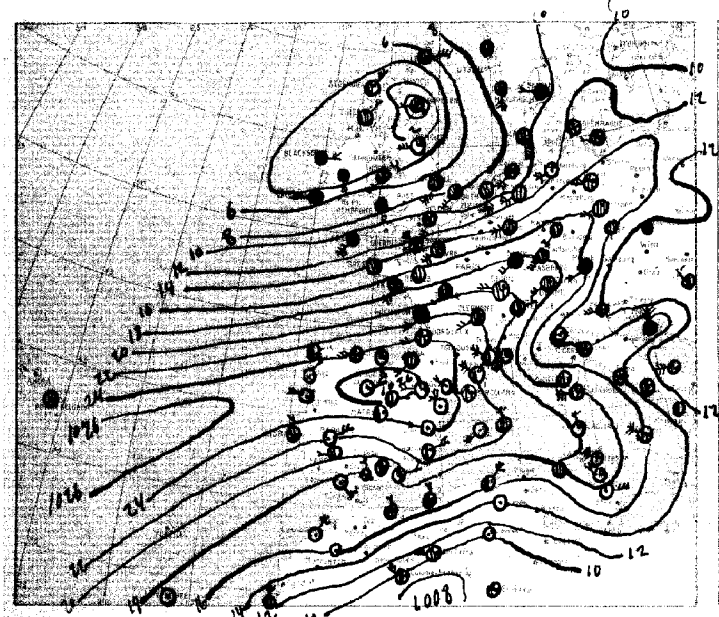

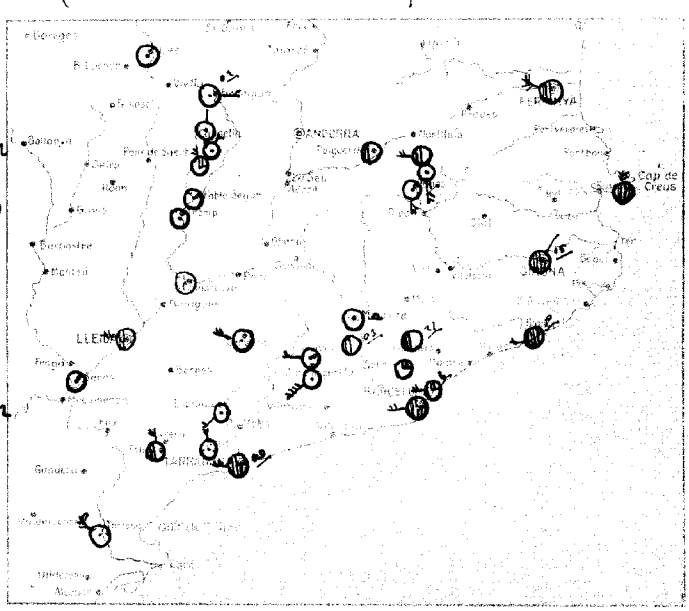

Signes usats a la carta del temps: vent inferior; mar; ○ serè; ◑ ¼ cobert; ◉ cobert; ≡ calitja; ≈ boira; ≈ boira planera; ≈ boira gebradora; ● plovent; ∞ aiguaneu; — bolves de neu; ❄ nevada de neu; ✕ nevent; ▲ pedregada; ⚡ calamarsa; ⚡ tempesta (amb trovada); T trons llunyans; ↯ llampecs sense trons; ≈ rosada; ≈ gebrada; ⊠ terrer cobert de neu; 1008 pressió en mil·libars; 12 precipitació en 24 hores, en mil·límetres.

Situació general: A les illes Britàniques, països Escandinaus i NE de França es registren pluges degut a l'influència d'una depressió baromètrica centrada a Escòcia.- Altre centre de mínima pressió situat a Hongria, dona lloc a mal temps, amb ruixats i algunes tempestes a l'Europa Central i a Alemanya.- Les altes pressions formen dos centres de màxima situats l'un a les Illes Açores i l'altre a Castella.

Estat del temps a Catalunya: A les comarques costaneres, s'observa alguna nuvolositat, i per la resta de Catalunya el cel està serè o lleugerament nuvol.- Els vents dominants són fluixos del sector Nord.

En les darreres 24 hores es registraren alguns ruixats tempestuosos per Girona i comarques de Barcelona, havent-se observat intensa pedregada des de la Plana de Vic, seguint el curs dels rius Congost i Besòs, fins al Vallès i part del pla de Barcelona.

DADES DE LES ESTACIONS PROPERES

LLOC	Estat del cel	Vent	Temperatura	Mar	En 24 hores Temp. màx.	Temp. mín.	Precipitació	Observacions especials
Perpinyà	3/4	WNW	18		24	15		
Cap Bianya								
Sant Adrià	1/4	WI	19	Calma	25	1	8	
S. I. Vilatorta								
Manresa	Serè	Calma	17		27	15		
Montserrat (Monast.)	1/2	"	17		23	13		
Igualada	Serè	W						
Sta. Margarida	"	SW	24		31			
Cadaqués	Cobert	N						
Cap Begur								
Girona	3/4	NNE	18		24	15	15	
Peralada								
Blanes	Cobert	W					P	
Núria	1/2	W	10		12	1		
Ribes de Fr.	Serè	S	15		20	5		
Puigcerdà	1/2	Calma			17	8		
CASTELLBISBAL	3/4	Calma	14		15	11	4	
LES FRANQUESES	1/4	"	20		24	14	3	
Adrall								
El Estangento	Serè	N	7		11	3		

LLOC	Estat del cel	Vent	Temperatura	Mar	En 24 hores Temp. màx.	Temp. mín.	Precipitació	Observacions especials
Capdella	Serè	N	9		17	5		
Pobla de Segur	"	Calma	13		30	9		
Tremp	"	"	18		28	16		
P. Bonaigua	"	E	3		4	0	0,0	
Cardes (Les)	"		12		16	10		
CARDEDEU	1/2	Calma	19			12	2,1	
Perarrúa								
Lleida	1/2	W	15		25	12		
Camarasa	Serè	Calma	15		24	13		
Cervera	"	WNW	14		25	10		
Serós	"	Calma	14		27	13		
Tarragona	3/4	W	20	Arrissada	22	14		
Falset	1/2	N						
Montblanc	Serè	SE						
Reus	"	N	19			15		
Tortosa	"	NW	22		26	18		
SABADELL	1/4	Calma	20		31	14		
Castelló de la P.	Serè	WNW	22		27			
Palma	"	SW	23	Arrissada	27			

Observacions de Barcelona

Pressió	1021.9 mb	Núvols	Cu i Cist
Temperatura	20.0	" quantitat	7/10
Humitat	61 %	Temp. màx	22.5
Vent del	W	Temp. mín	16.7
" veloc.	8 Km/h	Pluja	— mm.
Mar	Arrissada	Fenom. espec.	—

HORA	VENTS SUPERIORS
	A
	a 200 m. Km/h
	a 500 m. Km/h
	a 1000 m. Km/h
	a 2000 m. Km/h
	a 3000 m. Km/h
	A
	a 200 m. Km/h
	a 500 m. Km/h
	a 1000 m. Km/h
	a 2000 m. Km/h
	a 3000 m. Km/h

Temps probable fins a demà a migdia:

Tota la correspondència al Director del Servei Meteorològic de Catalunya. C. Diputació, 187. - Barcelona

El Director, E. FONTSERÈ

GENERALITAT DE CATALUNYA
SERVEI METEOROLÒGIC DE CATALUNYA

Carta del temps del Dilluns, 13 de Juliol de 1936, a 7 h.



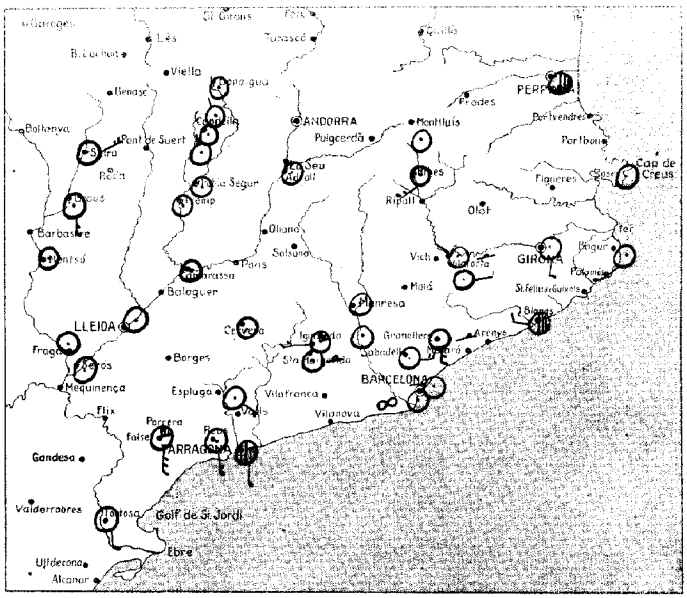

Signes usats a la carta del temps: vent inferior; mar; ○ serè; ◑ ½ cobert; ● cobert; ∞ calitja; ≡ boira; ≡ boira ploranera; V boira gebradora; ● plovent; ∞ aiguaneu; ← bolves de neu; + rufagada de neu; ✳ nevant; ▲ pedregada; ⛰ calamarsa; ⌇ tempesta (amb tronada); T trons llunyans; ⌇ llampecs sense trons; ∴ rosada; ⟋ gebrada; ⊠ terrer cobert de neu; 16 —— 16 pressió en mil·libars; 12 precipitació en 24 hores, en mil·límetres.

Situació general: Per la Península Ibèrica, Mediterrània i Italia s'ha establert el règim anticiclònic i d'altes pressions que determinen el quiet serè i vents fluixos amb temperatures en augment. Les baixes pressions constitueixen un cicló a Irlanda el qual produeix temps de pluges i vents de ponent a les illes Britàniques, França i Europa Central. La trajectòria d'aquesta pertorbació es dirigeix cap a Dinamarca i Alemanya.

Estat del temps a Catalunya: El bon temps es general amb cel completament serè, vents fluixos de direcció variable i temperatures en tendencia al augment. - Les màximes registrades aquí foren de 31 graus a Sabadell, 33 a Santa Margarida i 30 a Pobla de Segur. - Les mínimes d'aquest matí han estat de 5 graus al Estangento 9 a Ribes i 11 a Sant Julià de Vilatorta.

DADES DE LES ESTACIONS PROPERES

LLOC	Estat del cel	Vent	Temperatura	Mar	En 24 hores: Temp. màx.	Temp. mín.	Precipitació	Observacions especials
Perpinyà	½	Calma	21			15		
Les Cortalles	Serè	E	18		14	10		
Sant Adrià	"	W	20	Calma	30	17		
S. J. Vilatorta	"	NW	18		22	11		⛰
Manresa	"	Calma	20		29	14		
Montserrat (Manuel)	"	"	20		25	13		
Igualada	¼	W						
Sta. Margarida	Serè	Calma	30		33			⛰
Cadaqués	"	"						
Cap Bagur	"	SW	17	Plana	22	16		
Girona	"	S	20		23	14		
Les Franqueses	"	S	21		25	14		⛰
Blanes	½	NW						
Núria								
Ribes de Fr.	Serè	SW	17		20	9		
Puigcerdà								
Encalcos (Andorra)								
Engolasters	"							
Adrall	"	Calma	17		24	7		
LL. Estangento	"	N	13		13	5		

LLOC	Estat del cel	Vent	Temperatura	Mar	En 24 hores: Temp. màx.	Temp. mín.	Precipitació	Observacions especials
Capdella	Serè	N	8		20	8		
Pobla de Segur	"	Calma	18		30	12		
Tremp	"	"	22		27	14		
P. Bonaigua								
Cledes (Les)								
Seira	"	NE	18		22	11		
Perarrua	"	S	20		29	10		
Lleida	"	Calma	21		27	15		
Camarasa	"	"	19		25	15		
Cervera	"	"	21		25	14		
Serós	"	"	20		29	16		
Tarragona	¾	S	21	Arrissada	24	18		
Falset	¼	S						
Montblanc	Serè	SE						
Reus	"	S	22			16		
Tortosa	Serè	SSE	23			17		
Sabadell	¼	E	20		31	14		
Castelló de la P.	¼	SW	24			19		
Palma	Serè	SW	21	Calma	26	13		

Observacions de Barcelona

Pressió	1021.3 mb.	Núvols	Cirr. 1/10
Temperatura	21.0	" quantitat	
Humitat	76 %	Temp. màx.	24.3
Vent del	Calma	Temp. mín.	18.1
" veloc.	— Km/h	Pluja	— mm.
Mar	plana	Fenòm. especs	∞

HORA	VENTS SUPERIORS		
7	A Tortosa		
	a 200 m	SE 5	Km/h
	a 500 m	SSW 18	Km/h
	a 1000 m	SW 7	Km/h
	a 2000 m	NW 17	Km/h
	a 3000 m	W 14	Km/h
	A		
	a 200 m		Km/h
	a 500 m		Km/h
	a 1000 m		Km/h
	a 2000 m		Km/h
	a 3000 m		Km/h

Temps probable fins a demà a migdia: Bon temps, algunes calitjes i augment de la temperatura. Cel serè, vents fluixos de garbí i mar arrissada o petita marejol.-

Tota la correspondència al Director del Servei Meteorològic de Catalunya, C. Urgell, 187. - Barcelona

EL DIRECTOR, E. FONTSERÈ

GENERALITAT DE CATALUNYA
SERVEI METEOROLÒGIC DE CATALUNYA

Carta del temps del Dimarts, 14 de Juliol de 1936, a 7 h.

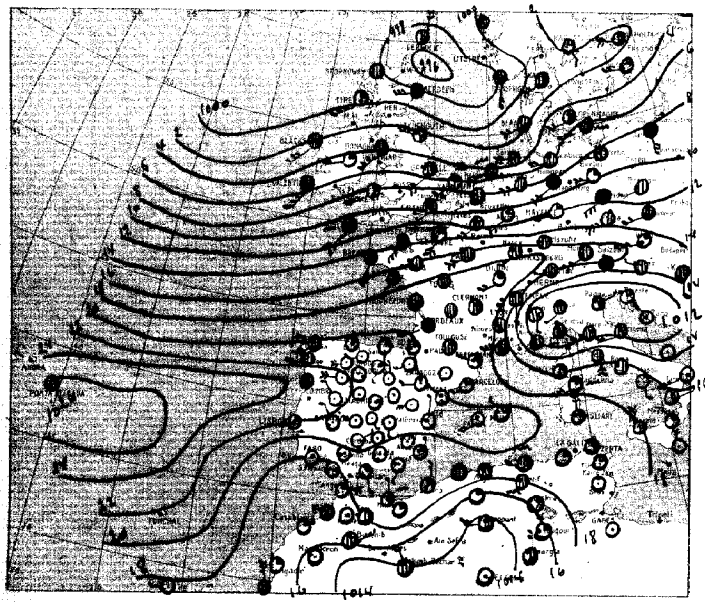

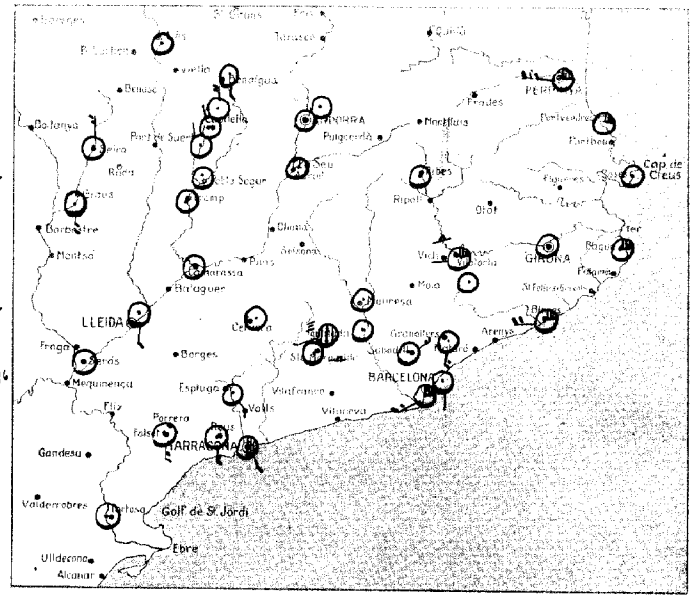

Signes usats a la carta del temps: vent inferior; mar; ○ serè; ◑ ½ cobert; ◉ cobert; ∞ calitja; ≡ boira; ≡ boira ploranera; ≡ boira gebradora; ● plovent; ∞ aiguaneu; ← bolves de neu; ↳ rufagada de neu; ≈ nevant; ▲ pedregada; ⚠ calamarsa; ⊠ tempesta (amb tronada); T trons llunyans; ⟨ llampecs sense trons; ⌒ roseda; ⌒ gebradà; ⊠ terrer cobert de neu; 16 pressió en mil·libars; 12 precipitació en 24 hores, en mil·límetres.

Situació general: La depressió barométrica situada al nord d'Escocia camina lentament cap a Dinamarca i Escandinavia i determina el nivell des del nord d'Europa fins al Pirineu i regions alpines plovent a la mar del Nord Alemanya i centre d'Europa.- Les altes pressions continuen situades entre les Açores i la Península Ibérica produint bon temps de cel serè, vents fluixos i temperatures altes.-

Estat del temps a Catalunya: Persisteix el règim de cel serè a tot el país registrant-se algunes calitges per la costa de Barcelona.- Els vents estan encalmats per l'interior i bufant del sector sud per les comarques costaneres.-
La temperatura màxima d'ahir fou de 35 graus a Santa Margarida i la mínima d'avui de 5 graus a Ransol (Andorra)

DADES DE LES ESTACIONS PROPERES

LLOC	Estat del cel	Vent	Temperatura	Mar	En 24 hores Temp. màx.	Temp. mín.	Precipitació	Observacions especials
Perpinyà	¼	WNW	23		28	14		
Cap Biarra	¼	Ilalma	22	Plana				
Sant Adrià	Serè	S	21	Ilalma	30	19		
S. J. Vilatorta	¼	W	20		28	12		⌒
Manresa	Serè	Ilalma	23		33	17		
Montserrat (Monast.)	"	"	22		26	15		
Igualada	Serè	SW						≡
Sta. Margarida	Serè	Ilalma	33		35			⌒
Cadaqués	"	"						
Cap Bagur	¼	"	21	Plana	25	17		
Girona	Serè	"	23		29	17		
Rocacorba	"	"	22		24	13		
Blanes	¼	W						
Sant Salvador	Serè	Ilalma	13		18	8		
Ribes de Fr.	Serè	Ilalma	20		22	11		
Prades	"	N	25		29	11		
Escaldes (Andorra)	"	Ilalma	19		25	10		
Engolasters	"	"	18		23	10		
Adrall	"	"	19		29	12		
U. Estangento	"	N	15		17	7		

LLOC	Estat del cel	Vent	Temperatura	Mar	En 24 hores Temp. màx.	Temp. mín.	Precipitació	Observacions especials
Capdella	Serè	N	9		24	9		
Pobla de Segur	"	Ilalma	23		34	14		
Tremp	"	"	25		31	16		
P. Bonaigua	"	S	13		17	9		
Cledes (Les)	"		16		26	12		
Seira	"	N	21		28	13		
Perarrua	"	S	21		29	14		
Lleida	"	S	22		33	17		
Camarasa	"	Ilalma	23		30	17		
Cervera	"	"	24		30	11		
Serós	"	"	23		34	8		
Tarragona	½	SE	22	Arrissada	24	20		
Falset	Serè	S						
Montblanc	"	SE						
Reus	"	S	23			17		
Tortosa	Serè	Ilalma	24		29	18		
Sabadell	"	NE	22		31	20		
Castelló de la P.	"	E	24		27	19		
Palma	"	SW	22	Plana	27	14		
Les Franqueses	"	S	23		30	14		⌒

Observacions de Barcelona

Pressió	1019. mb.	Núvols	Ci. Cist.
Temperatura	23.0	" quantitat	2/10
Humitat	68 %	Temp. màx.	25.8
Vent del	WSW	Temp. mín.	19.1
" velocitat	6 Km/h	Pluja	— mm.
Mar	Plana	Fenòm. especials	—

HORA	VENTS SUPERIORS	
7	A	Barcelona
	a 200 m.	SSW 13 Km/h
	a 500 m.	W 22 Km/h
	a 1000 m.	W 52 Km/h
	a 2000 m.	WSW 40 Km/h
	a 3000 m.	Km/h
	A	
	a 200 m.	Km/h
	a 500 m.	Km/h
	a 1000 m.	Km/h
	a 2000 m.	Km/h
	a 3000 m.	Km/h

Temps probable fins a demà a migdia: Bon temps.-
Poca mar, marinades de garbí i mar arrissada o petita mar.-

Tota la correspondència al Director del Servei Meteorològic de Catalunya, C. Urgell, 187. Barcelona

El Director, E. Fontseré

GENERALITAT DE CATALUNYA
SERVEI METEOROLÒGIC DE CATALUNYA

Carta del temps del Dimecres, 15 de Juliol de 1936, a 7 h.

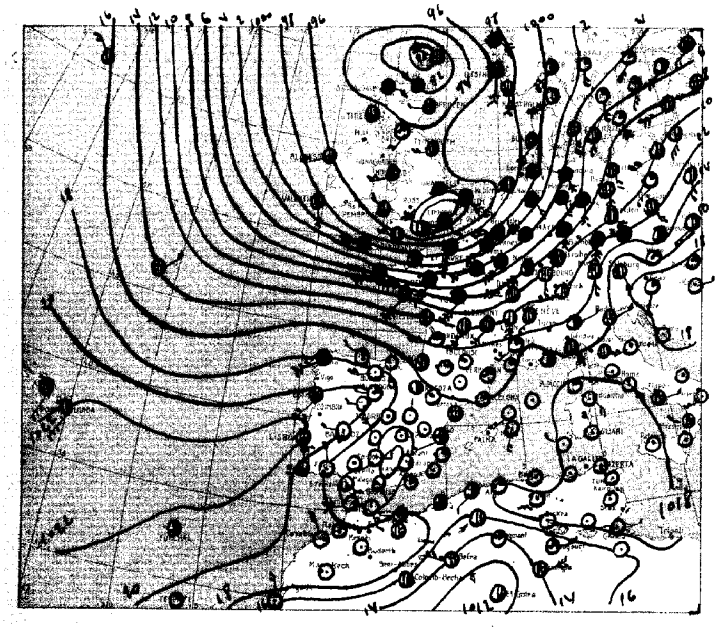

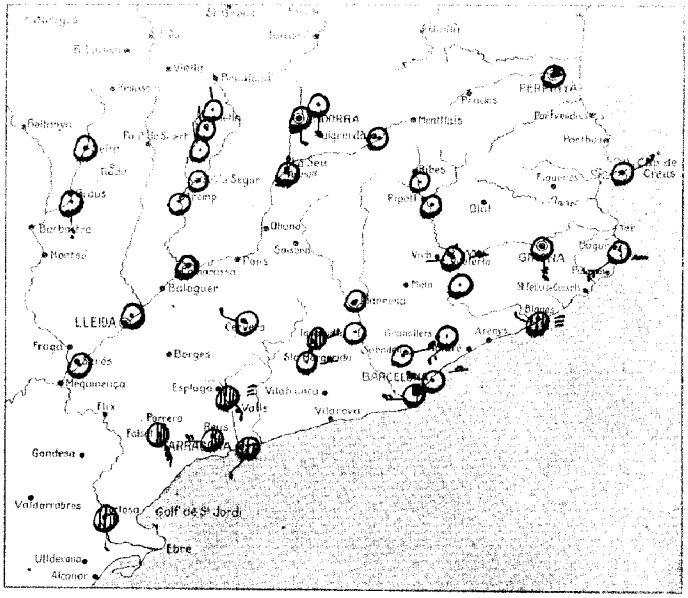

Signes usats a la carta del temps: vent inferior; mar; ○ serè; ◑ ½ cobert; ● cobert; ≈ calitja; ≡ boira; ≡ boira planera; V boira gebradora; ● plovent; ∞ aiguaneu; ← bolves de neu; ↯ rufagada de neu; ▽ nevant; ▲ pedregada; ⋰ calamarsa; K tempesta (amb tronada); ⌇ trons llunyans; ⟨ llampecs sense trons; ⋯ rosada; ⟋ gebrada; ⊞ terrer cobert de neu; 16 pressió en mil·libars; 12 precipitació en 24 hores, en mil·límetres.

Situació general: A Escocia i a Anglaterra es troben els centres d'una important depressió barométrica que dóna lloc a mal temps a tota la meitat nord del continent registrant-se abundoses plugges a les illes Britàniques, Noruega, Alemanya i gran part de França.- També s'observen algunes precipitacions a Galicia i nord de Portugal. Per la resta de la Península Ibèrica el temps es bo amb cel poc ennuvolat, vents fluixos i temperatures altes.

Estat del temps a Catalunya: El temps es bó per tot el país, observant-se algunes boires matinals a les comarques costaneres i cel serè per l'interior.-
Les temperatures es mantenen altes havent-se registrat una máxima de 36 graus a Serós.-

DADES DE LES ESTACIONS PROPERES

LLOC	Estat del cel	Vent	Temperatura	Mar	En 24 hores: Temp. màx	Temp. mín.	Precipitació	Observacions especials
Perpinyà	¼	Tramuntana	23		30	19		
Cap Biarritz	Serè	S	23	Plana	27	21		
Sant Adrià	"	W	22	Tramuntana	29	19		
S. J. Vilatorta	"	W	21		29	14		
Manresa	"	Tramuntana	23		33	17		
Montserrat (Monast.)		"	22		27	16		
Igualada	Tapat	E						
Sta. Margarida	Serè	Tramuntana	28		33			
Cadaqués	"	NE						
Cap Bagur	"	SW	23	Marejol	27	21		
Girona	"	SSE	22		30	18		
Figueres	"	Tramuntana	21		24	13		
Perelada	"							
Blanes	Tapat	NW						
Les Franqueses	Serè	SW	23		29	19		
Ribes de Fr.	Serè	Tramuntana	20		26	13		
Puigcerdà	"	"	16		26	14		
Esqualdes (Andorra)	"	S	19		27	11		
Engolasters "	"	S	20		25	11		
Adrall	"	Tramuntana	20		32	14		
Ll. Estangento	"	N	17		18	9		

LLOC	Estat del cel	Vent	Temperatura	Mar	En 24 hores: Temp. màx	Temp. mín.	Precipitació	Observacions especials
Cardella	Serè	N	12		27	10		
Pobla de Segur	"	Tramuntana	25		37	16		
Tremp	"	"	26		34	19		
Martinet	"	N	25		29	13		
Cledes (Les)								
Seira	"	Tramuntana	29		29	15		
Perarrua	"	S	22		30	15		
Lleida	"	Tramuntana	23		34	18		
Camarasa	"	"	24		32	19		
Cervera	"	WNW	22		31	16		
Serós	"	Tramuntana	24		36	20		
Tarragona	3/4	SW	22	Arrissada	25	20		
Falset	½	SE						
Montblanch	Tapat	SE						
Reus	½	W	22			16		
Tortosa	3/4	S	23		29	20		
Batea	Serè	E	22		30	16		
Castellòdelab	"	NW	23		27	20		
Pulisa	¼	SW	22	Plana	27	13		
Fuentalina	Serè	S	16		20	10		

Observacions de Barcelona

Pressió	1016.1 mb.	Núvols	9ens.
Temperatura	23.2	" quantitat	9/10
Humitat	69 %	Temp. màx.	25.9
Vent del	W	Temp. mín.	18.9
" veloc.	8 Km/h	Pluja	- mm.
Mar	Arrissada	Fenòm. especi.	-

HORA	VENTS SUPERIORS		
7	A Tortosa		
	a 200 m	S 7	Km/h
	a 500 m	SSE 10	Km/h
	a 700 m	SSE 11	Km/h
	a 2000 m		Km/h
	a 3000 m		Km/h
7	A Barcelona		
	a 200 m	WSW 29	Km/h
	a 500 m	WSW 24	Km/h
	a 1000 m	SW 31	Km/h
	a 2000 m	WSW 58	Km/h
	a 3000 m	WSW 36	Km/h

Temps probable fins a demà a migdia: Bon temps.-
Mar, marejada i mar arrissada o lleugerament moguda.-

Tota la correspondència al Director del Servei Meteorològic de Catalunya, C. Urgell, 187. Barcelona

El Director, E. FONTSERÈ

GENERALITAT DE CATALUNYA
SERVEI METEOROLÒGIC DE CATALUNYA

Carta del temps del Dijous, 16 de Juliol de 1936, a 7 h.

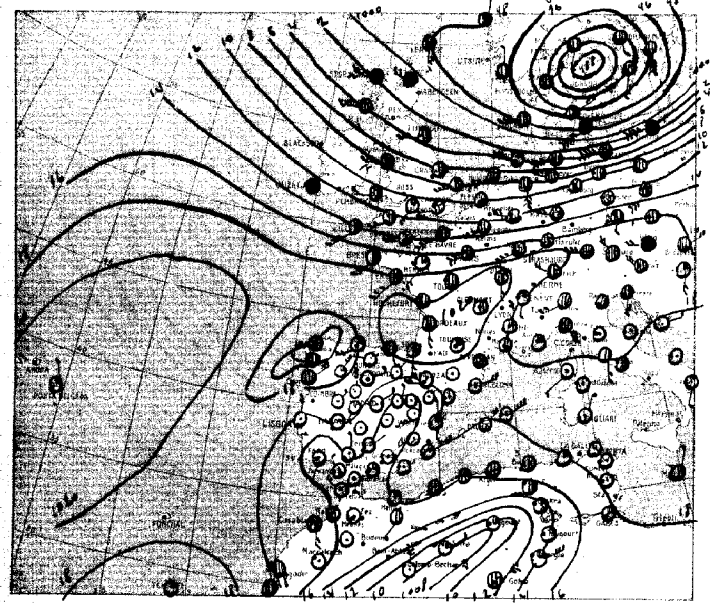

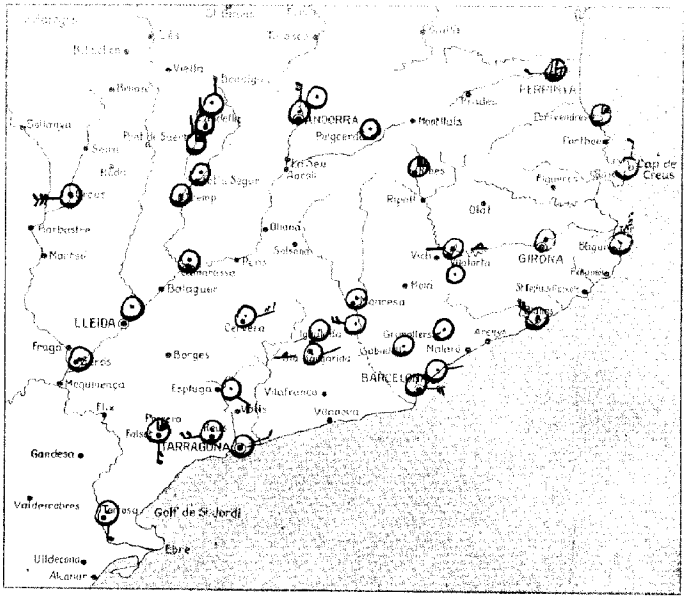

Signes usats a la carta del temps: vent inferior; mar; ○ serè; ◑ ¼ cobert; ◉ cobert; ≈ calitja; ≡ boira; ≡ boira ploranera; √ boira gebradora; ● plovent; ∞ aiguaneu; ← bolves de neu; ↳ rufagada de neu; ≈ nevant; ▲ pedregada; ⛈ calamarsa; ⛈ tempesta (amb tronada); T trons llunyans; ⟨ llampecs sense trons; ⌁ rosada; — gebrada; F terrer cobert de neu; 10 ——— 10 pressió en mil·libars; 12 precipitació en 24 hores, en mil·límetres.

Situació general: El centre de la depressió barométrica que aquests darrers dies ha dominat Nor a temporals a la mar del Nord es troba actualment a Suècia i produeix vents forts i pluges a Escocia, països escandinaus i Alemanya.- A la Península Ibèrica el temps en general es bó, observant-se alguna nuvolositat a Galicia, a Cantàbria i cel completament serè amb vents fluixos i temperatures altes per la resta.- Les altes pressions estan situades a l'Atlàntic, prop de les illes Açores.-

Estat del temps a Catalunya: El temps es bó per tot el país, observant-se cel serè o poc nuvol, vents molt fluixos i temperatures altes.-
Les temperatures extremes han estat les següents: màxima a Serós, 36 graus, mínima a Ripoll, 6 graus.-

DADES DE LES ESTACIONS PROPERES

LLOC	Estat del cel	Vent	Temperatura	Mar	En 24 hores: Temp. màx.	En 24 hores: Temp. mín.	En 24 hores: Precipitació	Observacions especials
Perpinyà	¾	W	23			22		
Cap Biarra	¼	calma	13					
Sant Adrià	Serè	E	24	calma	29	21		
S. J. Vilalorta	"	W	22		32	15		
Manresa	"	calma	25		37	20		
Montserrat (Monast.)	"	W	23		31	19		
Igualada	"	SW						
Sta. Margarida	"	NE	36		39			
Cadaqués	"	N						
Cap Bagur	"	N	22	arrissada	26	20		
Girona	"	calma	23		31	19		
Castelló	"	"	23		27	16		
Blanes	"	N/W						
Les Franqueses	"	calma	27		32	17		
Ribes de Fr.	¾	"	21		27	14		
Puigcerdà	Serè	"	20		28	15		
Escaldes (Andorra)	"	"	19		28	12		
Engolasters	"	"	17		25	10		
Adrall								
Ll. Estangento	"	N	15		19	7		

LLOC	Estat del cel	Vent	Temperatura	Mar	En 24 hores: Temp. màx.	En 24 hores: Temp. mín.	En 24 hores: Precipitació	Observacions especials
Capdella	Serè	N	12		28	12		
Pobla de Segur	"	calma	26		33	16		
Tremp	"	"	25		34	20		
Ponts	"	"	17		26	6		
Lleida	"	"	16		19	8		
Mollins	¼	N	25		34	13		
Peramola	Serè	W	23		31	10		
Lleida	"	calma	24		34	22		
Camarasa	"	calma	25		32	20		
Cervera	"	E	24		32	19		
Serós	"	calma	27		36	20		
Tarragona	"	E	25	arrissada	25	21		
Falset	¼	S						
Montblanc	Serè	SE						
Reus	"	W	25			15		
Tarragona	"	S	25		31	21		
Sabadell	"	calma	25		32	17		
Castelló de la P.	¼	ENE	24			21		
Palma	Serè	SW	23	calma	28	13		

Observacions de Barcelona

Pressió	1017.4 mb.	Núvols	—
Temperatura	24.5	" quantitat	—
Humitat	62 %	Temp. màx	27.1
Vent del	E	Temp. mín	21.4
" veloc.	8 Km/h	Pluja	— mm.
Mar	arrissada	Fenòm. especs.	—

HORA	VENTS SUPERIORS		
7	A	Tortosa	
	a 200 m.	W 3	Km/h
	a 500 m.	NNE 1	Km/h
	a 1000 m.	SSE 22	Km/h
	a 2000 m.	SSE 25	Km/h
	a 3000 m.	SW 25	Km/h
	A		
	a 200 m.		Km/h
	a 500 m.		Km/h
	a 1000 m.		Km/h
	a 2000 m.		Km/h
	a 3000 m.		Km/h

Temps probable fins a demà a migdia: Bon temps.-
Un mar, marinada i mar poc maguda.-

Tota la correspondència al Director del Servei Meteorològic de Catalunya, C. Urgell, 187, Barcelona

El Director, E. FONTSERÈ

GENERALITAT DE CATALUNYA
SERVEI METEOROLÒGIC DE CATALUNYA

Carta del temps del Divendres, 17 de Juliol de 1936, a 7 h.

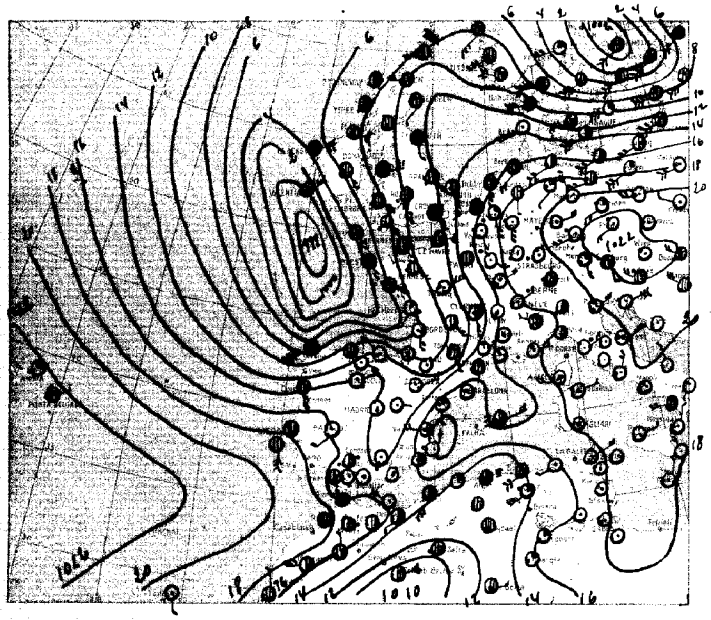

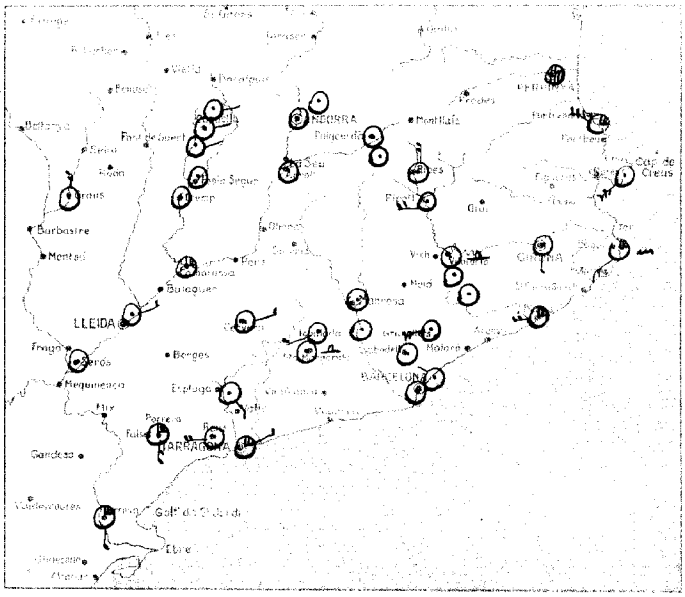

Signes usats a la carta del temps: vent inferior; mar; serè; ½ cobert; cobert; calitja; boira; boira glaçanera; boira gebradora; plovent; aiguaneu; bolves de neu; ratafada de neu; nevant; pedregada; calamarsa; tempesta (amb tronada); trons llunyans; llampecs sense trons; rosada; gebrada; terrer cobert de neu; ——— 16 pressió en mil·libars; 12 precipitació en 24 hores, en mil·límetres.

Situació general: Al l'Atlàntic, al sud d'Irlanda es troba el centre d'una important depressió barométrica que dona lloc a mal temps amb pluges i algunes tempestes a Bretanya, Anglaterra i Galicia.- Un altre centre ciclònic situat a Finlandia també produeix algunes precipitacions als països bàltics i Rússia.- De la meitat oriental d'Espanya, Mediterrània, Itàlia i nord d'Africa el temps es bo amb cel serè o poc núvol, vents fluixos i temperatures altes.-

Estat del temps a Catalunya: El temps es bó per tot el país observant-se cel serè o lleugerament núvol, vents fluixos i temperatures altes.- Les màximes mes importants han estat de 37 graus a Pobla de Segur, 35 a Sant Adrià del Besòs i 34 a Tremp.-

DADES DE LES ESTACIONS PROPERES

LLOC	Estat del cel	Vent	Temperatura	Mar	En 24 hores: Temp. màx.	Temp. mín.	Precipitació	Observacions especials
Perpinyà	3/4	llevant	24		30	18		
Cap Bianca	1/4	WNW						
Sant Adrià	Serè	NW	24	llevant	35	20		
S. J. Vilatorta	"	llevant	22		29	12		
Manresa	"	"	21		23	17		
Montserrat (Monast.)	"	"	24		27	18		
Igualada	"	SW						
Sta Margarida	"	llevant	26		38			
Cadaqués	"	SW						
Cap Bagur	1/4	SW	24	P. Mar	25	22		
Girona	Serè	S	24		30	17		
Les Franqueses	"	llevant	24		34	14		
Blanes	1/4	W						
Montalles	Serè	llevant	21		24	12		
Ribes de Fr.	Serè	N	20		26	11		
Puigcerdà	"	llevant			29	15		
Escaldas (Andorra)	"	llevant	20		27	12		
Engolasters	"	"	20		25	11		
Adrall	"	"	21		31	14		
El Estangento	"	E	19		19	11		

LLOC	Estat del cel	Vent	Temperatura	Mar	En 24 hores: Temp. màx.	Temp. mín.	Precipitació	Observacions especials
Candella	Serè	E	12		27	12		
Pobla de Segur	"	llevant	26		37	16		
Tremp	"	"	26		34	19		
Balaguer	"	"	18		29	14		
Ripollet	"	W	20		32	18		
Montseny	"	WSW	21		21	14		
Perarnau	"	N	23		31	17		
Lleida	"	NE	25		32	20		
Camarasa	1/4	llevant	25		31	17		
Cervera	Serè	E	26		31	17		
Seròs	Serè	llevant	24		32	18		
Tarragona	1/4	NE	25	Arrissada	26	19		
Falset	1/4	S						
Montblanc	Serè	SE						
Reus	"	W	25			18		
Tortosa	1/4	S	24		29	20		
Sabadell	Serè	llevant	24		29	15		
Castellciutat (P)	1/2	NE	24			20		
Vilanova	Serè	SW	25	Plana	30	15		
Tarragona	"	llevant	15		19	11		

Observacions de Barcelona

Pressió	1016,6 mb.	Núvols	Acu
Temperatura	24,0	+ quantitat	1/10
Humitat	62 %	Temp. màx.	20,4
Vent del	llevant	Temp. mín.	17,1
+ veloc. — Km/h		Pluja — mm.	
Mar	Plana	Fenòmen especial	∞

HORA	VENTS SUPERIORS		
7	a Tortosa		
	a 200 m.	S 13	Km/h
	a 500 m.	SSE 16	Km/h
	a 600 m.	SSE 20	Km/h
	a 2000 m.		Km/h
	a 3000 m.		Km/h
	A		
	a 500 m.		Km/h
	a 500 m.		Km/h
	a 1000 m.		Km/h
	a 2000 m.		Km/h
	a 3000 m.		Km/h

Temps probable fins a demà a migdia: Al Pirineu algun ruixat tempestós al capvespre o nit.- Per la resta del país bon temps calurós.- Lleu mar marinada i mar arrissada.-

Tota la correspondència al Director del Servei Meteorològic de Catalunya a C. Urgell, 187 — Barcelona

El Director, E. FONTSERE

GENERALITAT DE CATALUNYA
SERVEI METEOROLÒGIC DE CATALUNYA

Carta del temps del Dissabte, 18 de Juliol de 1936, a 7 h.

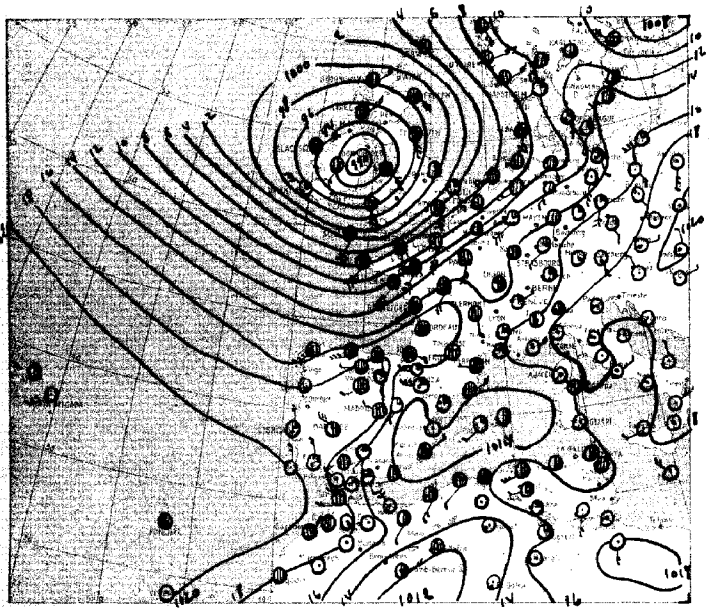

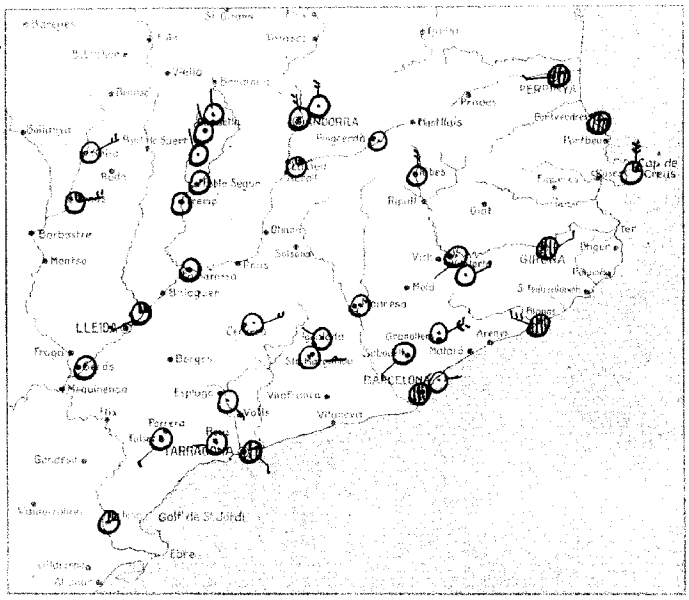

Signes usats a la carta del temps: vent inferior; mar; serè; ½ cobert; cobert; calitja; boira; boira plorarera; boira gebradora; plovent; aiguaneu; bolves de neu; rufagada de neu; nevant; pedregada; calamarsa; tempesta (amb tronada); trons llunyans; llampecs sense trons; rosada; gebrada; terra cobert de neu; pressió en mil·libars; precipitació en 24 hores, en mil·límetres.

Situació general: Damunt Irlanda es troba el centre d'una important depressió baromètrica que dona lloc a mal temps amb vents moderats i forts, cel ennuvolat i algunes plugges o tempestes a les illes Britàniques, costes de la mar del Nord i a Bretanya. - A l'Europa Central, Mediterrània i Itàlia el temps es bo, observant-se cel serè i poc ennuvolat, vents fluixos i temperatures altes. - Les altes pressions formen dos centres de màxima, situats l'un a l'Atlàntic, entre les illes Açores i Canàries i l'altre entre Hongria, Polònia i Txecoslovàquia. -

Estat del temps a Catalunya: Per les comarques costaneres s'observa alguna ennuvolositat i per la resta del país el cel està completament serè dominant vents fluixos del sector nord. -
Les temperatures estremes han estat les següents; màxima a Pobla de Segur, 37 graus, mínima a Rasos, 5 graus. -

DADES DE LES ESTACIONS PROPERES

LLOC	Estat del cel	Vent	Temperatura	Mar	En 24 hores: Temp. màx.	Temp. mín.	Precipitació	Observacions especials
Perpinyà	3/4	W	23		32	19		
Cap Biarra	3/4	Calma	22	Arrissada				
Sant Adrià	Serè	E	25	Marej	35	20		
S. J. Vilatorta	"	SW	21		31	12		
Manresa	"	NW	22		35	16		
Montserrat (Monast)								
Igualada	"	NW						
Sta. Margarida	"	Calma	33		35		-	
Cadaqués	1/4	N						
Cap Bagur								
Girona	Cobert	NE	24		32	13		
Bescanó	Serè	NE	21		27	12		
Blanes	Cobert	NW						
Sta Fe Montseny	Serè	NE	25		33	16		
Ribes de Fr.	Serè	N	20		26	10		
Puigcerdà	"	Calma			27	16		
Escaldes (Andorra)	"	N	17		27	11		
Engolasters	"	N	19		26	10		
Adrall	1/4	Calma	29		32	12		
Ll. Estangento	Serè	N	17		19	9		

LLOC	Estat del cel	Vent	Temperatura	Mar	En 24 hores: Temp. màx.	Temp. mín.	Precipitació	Observacions especials
Cardella	Serè	N	12		27	11		
Pobla de Segur	"	Calma	25		37	16		
Tremp	"	"	25		36	20		
Molinos	"	N	22		31	15		
Rasos (Pi)	"	N	16		24	5		
Seira	"	NE	21		31	15		
Peramola	1/4	W	23		32	15		
Lleida	1/4	SW	22		33	19		
Camarasa	Serè	Calma	23		32	18		
Cervera	"	E	24		33	18		
Seros	"	Calma	24		33	18		
Tarragona	3/4	SE	23	Arrissada	26	20		
Falset	Serè	SW						
Montblanc	"	SE						
Reus	"	W	24			18		
Tortosa	1/4	Calma	25		30	20		
Barbadell	Serè	SW	24		32	15		
Castell de la P.	Serè	NE	25		29	20		
Palma	3/4	SW	24	Plana	34	18		
Menorca	Serè	N	15		18	10		

Observacions de Barcelona

Pressió	1013.6 mb.	Núvols	5 fem.
Temperatura	23.2	" quantitat	1/10
Humitat	79 %	Temp. màx.	28.8
Vent del	NE	Temp. mín	21.6
" velroc.	8 Km/h	Pluja	- mm
Mar	Arrissada	Fenòm. especs	-

HORA	VENTS SUPERIORS		
7	A Tortosa		
	a 200 m.	S	12 Km/h
	a 500 m.	ESE	16 Km/h
	a 1000 m.	WNW	12 Km/h
	a 2000 m.	WSW	22 Km/h
	a 3000 m.	SW	56 Km/h
	A		
	a 200 m.		Km/h
	a 500 m.		Km/h
	a 1000 m.		Km/h
	a 2000 m.		Km/h
	a 3000 m.		Km/h

Temps probable fins a demà a migdia: Al Pirineu, alguna tempesta. - Per la resta del país, bon temps. -
Per mar, marinada i mar arrissada o llargament moguda. -

Tota la correspondència al Director del Servei Meteorològic de Catalunya. C. Urgell, 187. Barcelona

El Director, E. FONTSERÈ

GENERALITAT DE CATALUNYA

SERVEI METEOROLÒGIC DE CATALUNYA

Carta del temps del Diumenge 19 de Juliol de 1936 a 7 h.

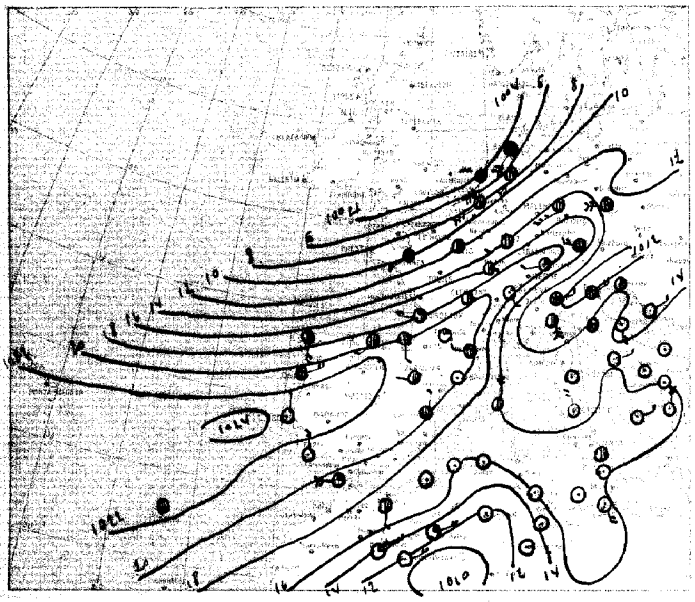

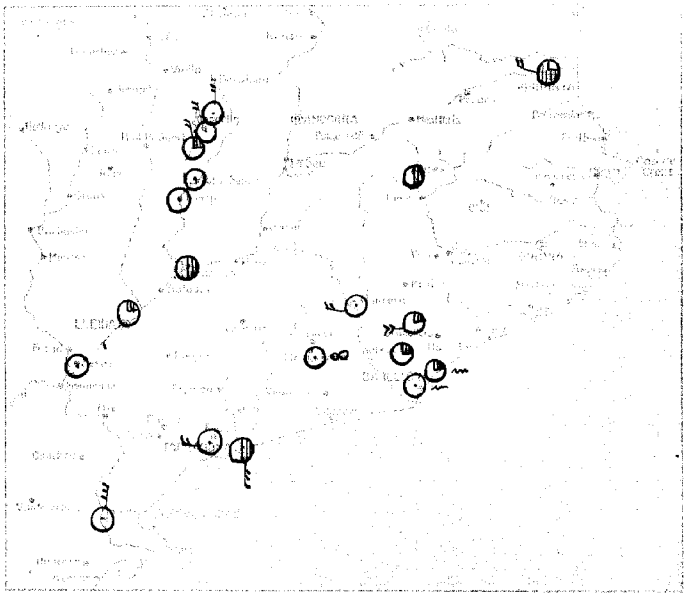

Signes usats a la carta del temps: vent inferior; mar; seré; cobert; cobert; calma; boira; boira plorenera; boira gebradora; ● plovent; aiguaneu; bolves de neu; rufagada de neu; nevant; pedregada; calamarça; tempesta (amb tronada); T trons llunyans; llampecs sense trons; rosada; gebrada; terrer cobert de neu; pressió en mil·libars; 12 precipitació en 24 hores, en mil·limetres.

Situació general: Persisteix a les illes Britàniques i mar del Nord el règim de mal temps amb vents forts pluges i algunes tempestes.- A la Mediterrania, Italia i nord d'Africa el temps es bó observant-se cel seré ò poc nivol, vents fluixos i temperatures altes.- Les altes pressions estan situades a l'Atlàntic entre les Açores i Portugal.-

Estat del temps a Catalunya: En general el temps es bó a tot el país observant-se cel seré, vents fluixos i temperatures altes. La mínima d'ahir a les Franqueres fou de 32 grans.-

DADES DE LES ESTACIONS PROPERES

LLOC	Estat del cel	Vent	Temperatura	Mar	En 24 hores Temp. màx	Temp. mín.	Precipitació	Observacions especials
Perpinyà	3/4	WNW	21			19		
Cap Biarra								
Sant Adrià	1/4	NW	24	Maror	33	22		
S. J. Vilatorta								
Manresa	Seré	W	24		35	22		
Montserrat (Monast.)								
Igualada								
Sta Margarida	"	Calma	34		37			—
Cadaqués								
Cap Bagur								
Girona								
Caldes Montbui	1/4	W	23			18		
Blanes								
Núria								
Ribes de Fr.	1/2	Calma	21		15	16		
Puigcerdà								
Escaldes (Andorra)								
Engolasters								
Adrall								
Ll. Estangento	Seré	N	14		17	5		

LLOC	Estat del cel	Vent	Temperatura	Mar	En 24 hores Temp. màx	Temp. mín.	Precipitació	Observacions especials
Capdella	Seré	N	12		26	12		
Pobla de Segur	"	Calma	26		36	11		
Tremp	"	"	24		34	18		
P. Bonaigua								
Cledes (Les)								
Seira								
Perarrua								
Lleida	1/4	SW	21		33	18		
Camarasa	1/2	Calma	22		29	18		
Cervera								
Seros	Seré	"	22		34	18		
Tarragona	1/2	S	24	Arrissada	25	21		
Falset								
Montblanc								
Reus	Seré	W	25			16		
Tortosa	"	NNE	26		30	21		
Sabadell	1/4	Calma	20		31	14		
Castelló de la P.								
Palma								

Observacions de Barcelona

Pressió 1017.9 mb.	Núvols Acu
Temperatura 25.2	quantitat 1/10
Humitat 77 %	Temp. màx. 26.7
Vent de Calma	Temp. mín. 21.0
veloc. — Km/h	Pluja — mm.
Mar Petita Maror	Fenòm. espec. —

HORA	VENTS SUPERIORS	
	A	
	a 200 m.	Km/h
	a 500 m.	Km/h
	a 1000 m.	Km/h
	a 2000 m.	Km/h
	a 5000 m.	Km/h
	A	
	a 200 m.	Km/h
	a 500 m.	Km/h
	a 1000 m.	Km/h
	a 2000 m.	Km/h
	a 5000 m.	Km/h

Temps probable fins a demà a migdia:

Tota la correspondència al Director del Servei Meteorològic de Catalunya, C. Brigell, 187. - Barcelona

El Director, E. FONTSERE

GENERALITAT DE CATALUNYA
SERVEI METEOROLÒGIC DE CATALUNYA

Carta del temps del Dilluns 20 de Juliol de 1936 a 7 h.

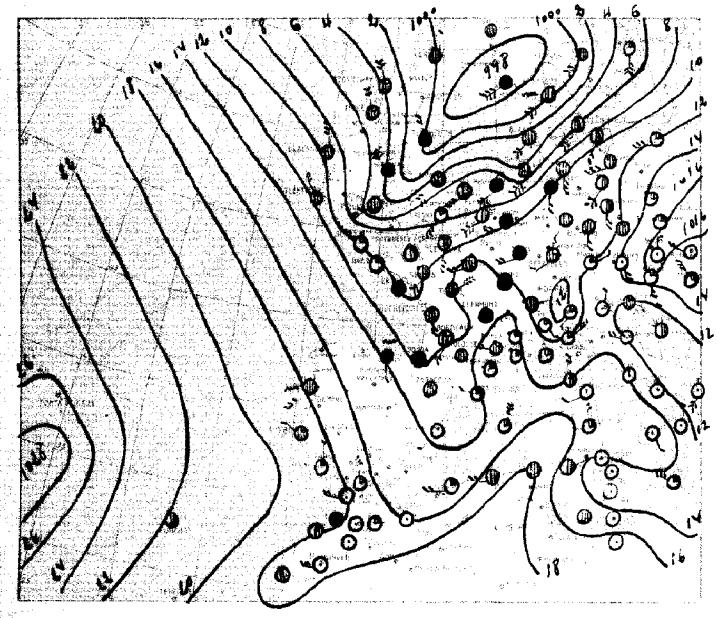

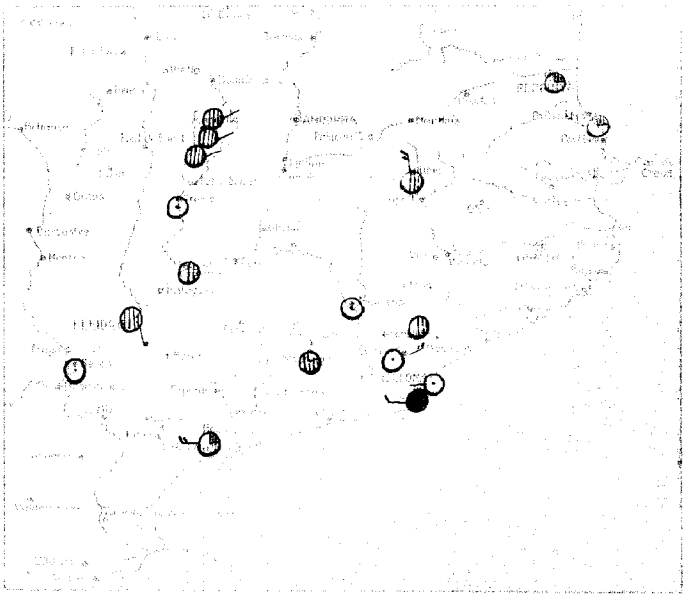

Signes usats a la carta del temps: vent inferior; mar; cel serè; cobert; cobert; calitja; boira; boira glaçadora; ● plovent; oo aiguaneu; ≈ bolves de neu; ≈ ratllagada de neu; neuant; calamarsa; temporal (amb granades); trons llunyans; ⟨ llampecs sense trons; rosada; gelivada; el terrer cobert de neu; pressió en mil·libars; precipitació en 24 hores, en mil·límetres.

Situació general: Sota l'influència d'un mínim barométric centrat a Noruega es registren abundoses pluges a les illes Britàniques, Alemanya, gran part de França i a tota la meitat nord d'Espanya. - A Itàlia Mediterrània i nord d'Àfrica el temps es bo, observant-se en general cel poc ennuvolat, vents fluixos i temperatures altes. - Les altes pressions estàn situades a l'Atlàntic prop de les illes Açores. -

Estat del temps a Catalunya: El temps es variable per tot el país observant-se cel ennuvolat per la meitat nord i alguna ennuvolositat per la vessant costanera. - Els vents son fluixos amb predominancia dels de ponent i sudoest i les temperatures es mantenen altes.

La màxima a Barcelona ha estat de 27 graus. -

DADES DE LES ESTACIONS PROPERES

LLOC	Estat del cel	Vent	Temperatura	Mar	En 24 hores: Temp. màx.	Temp. mín.	Precipitació	Observacions especials
Perpinyà	1/4	tramuntana	21			15		
Cap Biarritz	1/4	NW	21	Plana		18		
Sant Adrià	Serè	W	23	tramuntana	33	20		
S. J. Vilatorta								
Manresa	"	tramuntana	23		33	17		
Montserrat (Manresa)								
Igualada								
Sta. Margarida	3/4	"	32		37			
Cadaqués								
Cap Bagur								
Girona								
Caldes de Montbui	1/2	"	20			14		a
Blanes								
Núria								
Ribes de Fr.	1/2	N	16		25	11		
Puigcerdà								
Escaldes (Andorra)								
Engolasters								
Adrall								
Ll. Estangento	Cobert	NE	12		15	8		

LLOC	Estat del cel	Vent	Temperatura	Mar	En 24 hores: Temp. màx.	Temp. mín.	Precipitació	Observacions especials
Capsella	Cobert	NE	13		24	11		
Roda de Ter								
Tremp	Serè	tramuntana	21		32	18		
P. Bonaigua								
Circles (Lesc)								
Serra								
Perarrua								
Lleida	Cobert	SE	22		30	18		
Camarasa	1/2	tramuntana	20		29	17		
Molins	Cobert	NE	24		26	12		
Serós	Serè	tramuntana	22		32	13		
Tarragona								
Falset								
Montblanc								
Reus	1/4	W	24			18		
Tortosa								
Sabadell	Serè	NE	22		31	15		
Castelló de la P.								
Caime								

Observacions de Barcelona

Pressió	1014.4 mb	Nuvolositat	acu. 4 c.t.
Temperatura	19.0	" anomalia	9/0
Humitat	88 %	Temp. màx	23.3
Vent del	W	Temp. mín	17.2
" velocitat	2 Km/h	Pluja	9.0 mm.
Mar	Plana	Fenòm. especials	●

HORA	VENTS SUPERIORS		
7	a Tortosa		
	a 200 m.	N 7	Km/h
	a 500 m.	SSW 8	Km/h
	a 1000 m.	W 17	Km/h
	a 2000 m.	SW 23	Km/h
	a 3000 m.	WSW 55	Km/h
	a		
	a 200 m.		Km/h
	a 500 m.		Km/h
	a 1000 m.		Km/h
	a 2000 m.		Km/h
	a 3000 m.		Km/h

Temps probable fins a demà a migdia: Pel nord del país algun ruixat. - Per la resta, temps variable. - Cel poc ennuvolat. - Vents fluixos del sudoest i mar poc maguda. -

Tota la correspondència al Director del Servei Meteorològic de Catalunya. C. Urgell, 167. Barcelona.

El Director, F. FONTSERÈ.

GENERALITAT DE CATALUNYA
SERVEI METEOROLÒGIC DE CATALUNYA

Carta del temps del Dimarts, 21 de Juliol de 1936, a 7 h.

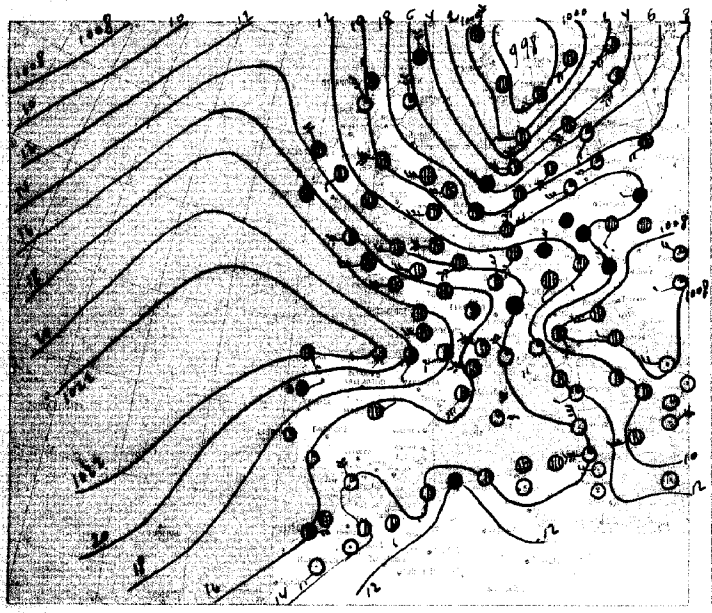

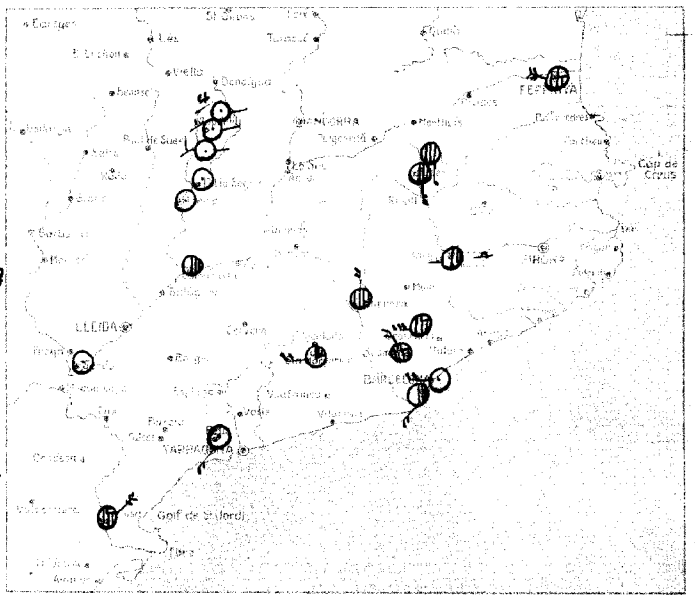

Signes usats a la carta del temps: vent inferior; mar; serè; cobert; cobert; calitja; boira; boira gebradera; ● plovent; aiguaneu; bolves de neu; rufagada de neu; nevent; pedregada; calamarça; tempesta (amb trogada); trons llunyans; llampecs sense trons; rosada; gebrada; terrer cobert de neu; pressió en mil·libars; precipitació en 24 hores, en mil·límetres.

Situació general: Persisteix a la meitat nord d'Europa el règim de temps variable registrant-se pluges a Holanda, Escandinavia i Escocia degut a la influència d'una depressió barométrica centrada a Suècia.-
Un altre centre de perturbació atmosférica situat a Hongria dona lloc a algunes precipitacions a Baviera i Prussia.-
Les altes pressions estan situades a l'Atlántic al noroest de la Península Ibérica.-

Estat del temps a Catalunya: En general el temps es bó per tot el país, observant-se alguna nuvolositat, vents fluixos i temperatures altes.
La máxima d'ahir a Barcelona fou de 27 graus.-

DADES DE LES ESTACIONS PROPERES

LLOC	Estat del cel	Vent	Temperatura	Mar	En 24 hores Temp. máx.	Temp. mín.	Precipitació	Observacions especials
Perpinyà	3/4	WNW	18		27	17	0.1	
Cap Biarra								
Sant Adrià	Serè	W	23	Plana	33	21		
S. J. Vilatorta	1/2	W	18		30	13		a
Manresa	Cobert	N	24		33	21		
Montserrat (Monast.)								
Igualada								
Sta Margarida	1/4	W	25		33			
Cadaqués								
Cap Bagur								
Girona								
Peralada	3/4	W	21		30	17		
Blanes								
Núria								
Ribes de Fr.	1/2	S	18		24	12		
Fresser	Cobert	S	14		24	12		
Escaldes (Andorra)								
Engolasters »								
Adrall								
Ll. Estangento	Serè	E	11		15	4	4	

LLOC	Estat del cel	Vent	Temperatura	Mar	En 24 hores Temp. máx.	Temp. mín.	Precipitació	Observacions especials
Candella	Serè	E	12		25	9	1	
Pobla de Segur	"	Calma	22		34	15		
Tremp	"	"	22		30	15		
P. Boneigua								
Cledes (Les)								
Seira								
Perarrua								
Lleida								
Camarasa	1/2	"	22		29	17		
Cervera								
Seros	Serè	"	20		33	18		
Tarragona								
Falset								
Montblanc								
Reus	"	SW	23			17		
Tortosa	3/4	NNE	23		31	21		
Sabadell	3/4	N	21		29	18		
Castelló de la P.								
Palma								

Observacions de Barcelona

Pressió	1015.7 mb.	Núvols	Cu. Acu.
Temperatura	23.0	quantitat	5/10
Humitat	69 %	Temp. máx.	26.7
Vent del	SW	Temp. mín.	21.6
velocitat	10 Km/h	Pluja	— mm.
Mar	Plana	Fenòm. espec.	—

HORA	VENTS SUPERIORS		
7	Tortosa		
	a 200 m.	N 25	Km/h
	a 500 m.	NW 22	Km/h
	a 1000 m.	SSW 2	Km/h
	a 2000 m.	W 23	Km/h
	a 3000 m.	W 29	Km/h
	a 200 m.		Km/h
	a 500 m.		Km/h
	a 1000 m.		Km/h
	a 2000 m.		Km/h
	a 3000 m.		Km/h

Temps probable fins a demà a migdia: Bon temps.-
En mar, marinada i mar poc mogudа.-

Tota la correspondència al Director del Servei Meteorològic de Catalunya, C. Urgell, 187. Barcelona

El Director, E. FONTSERÈ

GENERALITAT DE CATALUNYA

SERVEI METEOROLÒGIC DE CATALUNYA

Carta del temps del Dimecres 22 de Juliol de 1936 a 7 h.

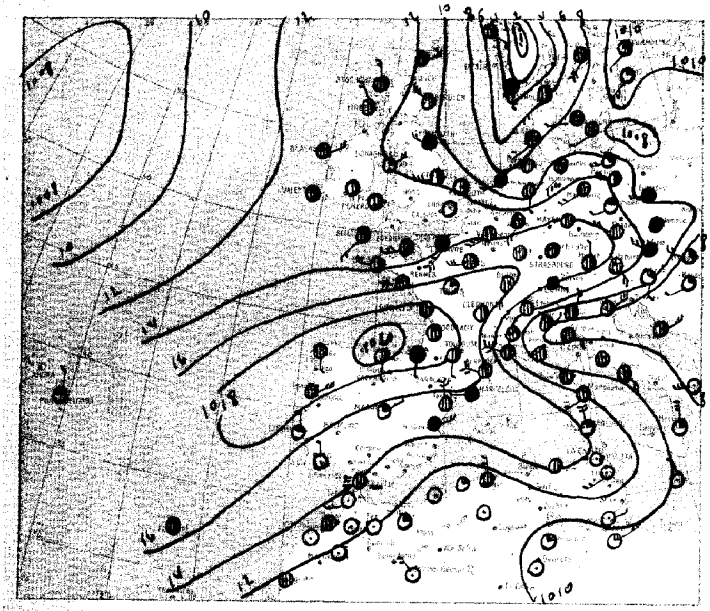

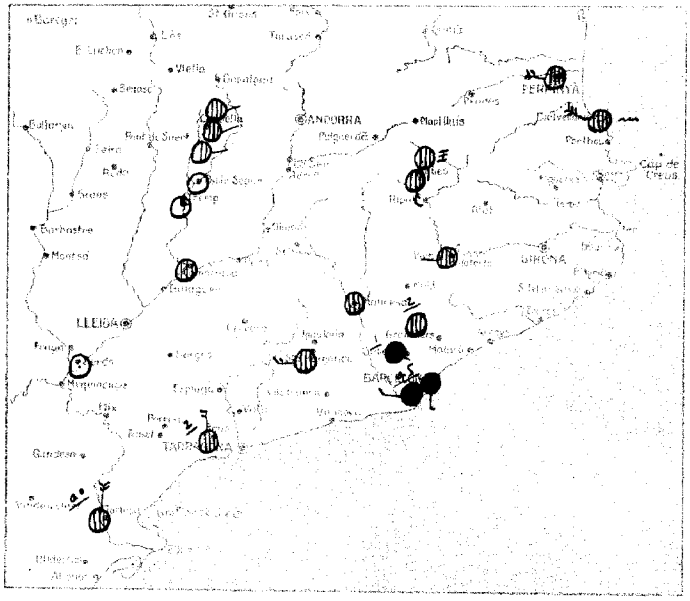

Signes usats a la carta del temps: vent inferior; mar; seré; ½ cobert; cobert; calitja; boira; boira ploranera; boira gebradura; plovent; aiguaneu; bolves de neu; rufagada de neu; nevant; pedregada; calamarça; tempesta (amb tronada); trons llunyans; llampecs sense trons; rosada; gebrada; terrer cobert de neu; pressió en mil·libars; precipitació en 24 hores, en mil·límetres.

Situació general: La pertorbació atmosférica del nord d'Europa forma dos centres de mínima pressió situats l'un a Noruega i l'altre a la mar Báltica i sota la seva influència es registren pluges a part de les illes Britàniques, Alemanya i Pirineu.-
També s'observen precipitacions a la Europa Central degut a un mínim barométric situat a la mar Adriática.-
Les altes pressions estan centrades al Cantábric.-

Estat del temps a Catalunya: En general domina règim de cel nuvolós amb plovisques a la costa de Barcelona i al Vallès.- Els vents son molt fluixos i de direcció variable.-
La temperatura máxima a Pobla de Segur ha estat de 34 graus i la mínima al llac Estangento, de 7 graus.-

DADES DE LES ESTACIONS PROPERES

LLOC	Estat del cel	Vent	Temperatura	Mar	En 24 hores Temp. máx.	Temp. mín.	Precipitació	Observacions especials
Perpinyà	Cobert	WNW	18		26	17		
Cap Biarra	"	NW	17	P. Maror		16		
Sant Adrià	"	S	21	Plana	31	21		●
S. J. Vilatorta	"	W	18		27	17		
Manresa	"	Calma	21		30	20		
Montserrat (Monast.)								
Igualada								
Sta Margarida	"	W	20		33			
Cadaqués								
Cap Bagur								
Girona								
Peralada								
Blanès								
Núria								
Ribes de Fr.	"	S	15		22	12		
Puigcerdà								
Escaldes (Andorra)								
Engolasters								
Adrall								
Ll. Estangento	"	E	14		15	7		

LLOC	Estat del cel	Vent	Temperatura	Mar	En 24 hores Temp. máx.	Temp. mín.	Precipitació	Observacions especials
Capdella	Cobert	E	16		24	11		
Pobla de Segur	Seré	Calma	24		34	15		
Tremp	1/4	"	19		30	18		
P. Bonaigua								
Cledes (Les)								
Seré								
Pizarra								
Lleida								
Camarasa	Cobert	Calma	18		27	17		
Cervera								
Seros	Seré	"	18		29	16		
Tarragona								
Falset								
Montblanc								
Reus	Cobert	N	19		16	16	2	
Tortosa	Cobert	N	21		30	20	0.0	
Sabadell	"	SE	18		27	17	1	●
Castelló de la P.	"	ENE	20			19	2	●
Palma								
Caldes	"	Calma	18		29	17	2	

Observacions de Barcelona

Pressió 1015.0 mb	Núvols Nb. St.
Temperatura 19.0	Quantitat 10/10
Humitat 88 %	Temp. máx. 24.4
Vent del W	Temp. mín. 18.2
Veloc. 5 Km/h	Pluja 0.5 mm.
Mar Plana	Fenòm. espec. E ●

HORA	VENTS SUPERIORS
7	A Tortosa
	a 200 m. NNE 24 Km/h
	a 500 m. NNW 15 Km/h
	a 1000 m. WSW 6 Km/h
	a 1600 m. SW 36 Km/h
	a 3000 m. Km/h
	A
	a 200 m. Km/h
	a 500 m. Km/h
	a 1000 m. Km/h
	a 2000 m. Km/h
	a 3000 m. Km/h

Temps probable fins a demà a migdia: Per les comarques costaneres alguna plovisca; resta del país bon temps.-
En mar, vents fluixos del sudest i petita maror.-

Tota la correspondència al Director del Servei Meteorològic de Catalunya, C. Urgell, 187 Barcelona

El Director, E. FONTSERÉ

GENERALITAT DE CATALUNYA

SERVEI METEOROLÒGIC DE CATALUNYA

Carta del temps del Dijous . 23 de Juliol de 1936 . a 7 h.

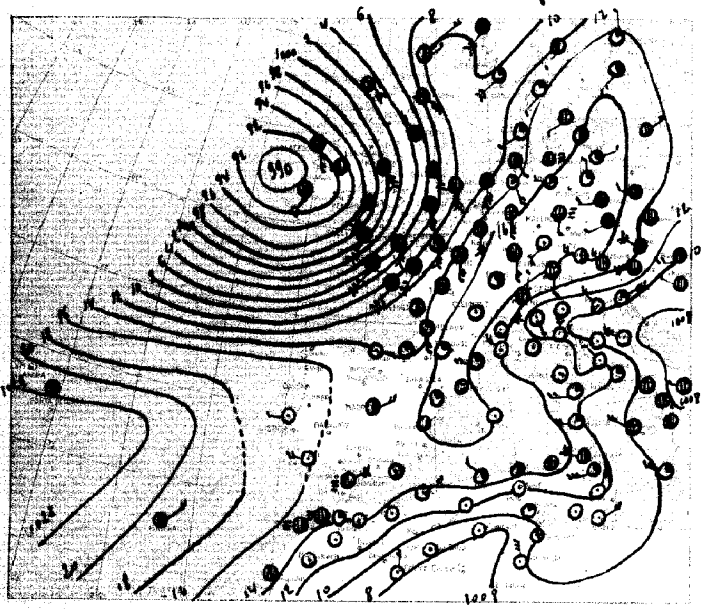

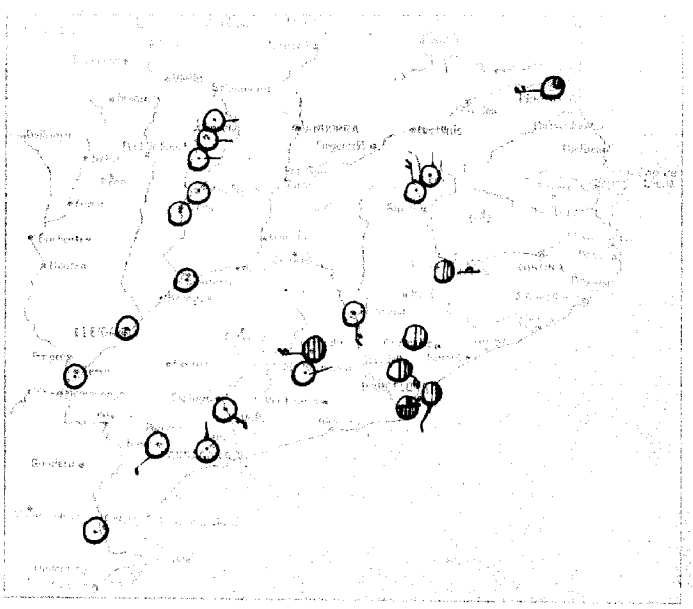

Signes usats a la carta del temps: vent inferior; mar; seré; ½ cobert; cobert; calitja; boira; boira ploranera; boira gebradora; ● plovent; ∞ aiguaneu; ← bolves de neu; rufagada de neu; nevant; pedregada; calamarca; tempesta (amb tronada); trons llunyans; llampecs sense trons; rosada; gebrada; terrer cobert de neu; pressió en mil·libars; 12 precipitació en 24 hores, en mil·límetres.

Situació general: Totes les illes Britàniques i meitat occidental de França es troben sota l'influència d'una important i extensa depressió barométrica que procedent de l'Atlàntic avança cap al continent i produeix vents forts del sudoest i abundoses pluges a Anglaterra, Irlanda i Bretanya.- Un altre mínim barométric situat a la mar Adriàtica dóna lloc a precipitacions a l'Europa Central.- Per la resta del continent el temps es bó, observant-se cel poc núvol, vents fluixos i temperatures suaus.-

Estat del temps a Catalunya: El temps es bó per tot Catalunya observant-se boires matinals als plans de Barcelona i Vic.- Per la resta el cel està completament seré.- Temperatures extremes: màxima a Sta. Margarida, 33 graus, mínima al Estangento, 8 graus.-

DADES DE LES ESTACIONS PROPERES

LLOC	Estat del cel	Vent	Temperatura	Mar	En 24 hores: Temp. máx.	Temp. mín.	Precipitació	Observacions especials
Perpinyà	1/4	W	20		25	14		
Cap Biarra								
Sant Adrià	1/2	SW	21	Calma	25	19		
S. J. Vilatorta	1/2	Calma	19		25	12		—
Manresa	Seré	S	22		29	19		
Montserrat (Monast.)								
Igualada	Cobert	W						
Sta. Margarida	Seré	NE	21		33			
Cadaqués								
Cap Bagur								
Girona								
Caldes Montbui	1/2	Calma	19			15		
Peralada								
Blanes								
Molins	Seré	E	17		26	11		
Nuria	Seré	N	17		21	10		
Ribes de Fr.								
Fresser	"	N	21		25	19		
Puigcerdà								
Escaldes (Andorra)								
Engolasters								
Adrall								
Ll. Estangento	"	E	10		16	8		

LLOC	Estat del cel	Vent	Temperatura	Mar	En 24 hores: Temp. máx.	Temp. mín.	Precipitació	Observacions especials
[illegible]	Seré	E	15		23	10		
[illegible]	"	Calma	20		32	13		
Tremp	"	"	23		28	15		
[illegible]								
[illegible]								
[illegible]								
[illegible]								
[illegible]	"	"						
[illegible]	"	"	20		26	16		
[illegible]								
Seros	"	"	20		29	16		
Tarragona								
Falset	"	SW						
Mondblanc	"	SE						
Prats	"	N	22			16		
Tortosa	1/4	Calma	23			17		
Sabadell	1/2	SE	21		28	16		
[illegible]								
[illegible]								

Observacions de Barcelona

Pressió 1015.0 mb	Núvols S/cu Acu
Temperatura 21.3	Humitat 7/10
Humitat 78 %	Temp. máx. 22.2
Vent ENE	Temp. mín. 18.0
Vent 4 km/h	Pluja 0.6 mm
Mar Llana	Fenómeno --

HORA	VENTS SUPERIORS
7	A Tortosa
	a 200 m W 4 Km/h
	a 500 m S 4 Km/h
	a 1000 m Km/h
	a 2000 m Km/h
	a 3000 m Km/h
	a [illegible]
	a [illegible]
	a [illegible]
	a [illegible]
	a [illegible]
	a [illegible]

Temps probable fins a demà a migdia: Bon temps perdent estabilitat.- En mar vents fluixos del sudoest i mar plana o arrissada.-

Tota la correspondència al Director del Servei Meteorològic de Catalunya, C. Nogué, 127. - Barcelona

El Director, E. FONTSERÉ

GENERALITAT DE CATALUNYA

SERVEI METEOROLÒGIC DE CATALUNYA

Carta del temps del Divendres, 24 de Juliol de 1936, a 7 h.



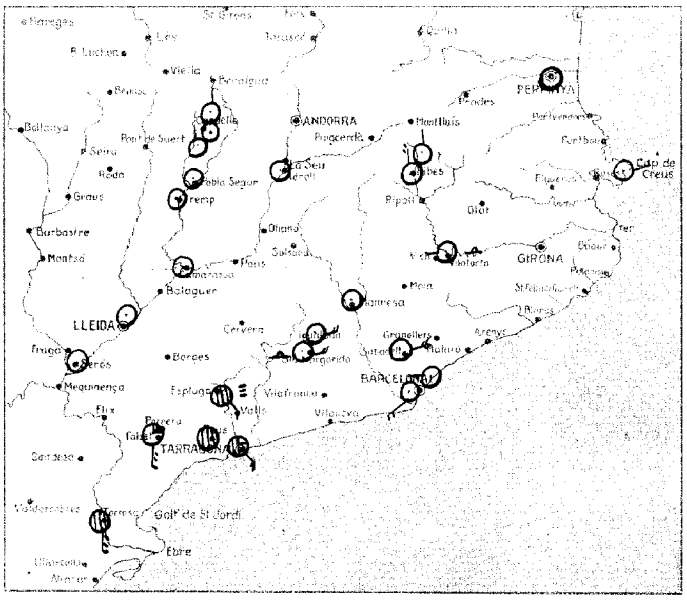

Signes usats a la carta del temps: vent inferior; mar; seré; cobert; cobert; calitja; boira; boira plorauera; boira gebradora; ● plovent; aiguaneu; bolves de neu; rufagada de neu; nevant; pedregada; calamarça; tempesta (amb tronada); trons llunyans; llampecs sense trons; roseda; gebrada; terrer cobert de neu; pressió en mil·libars; 12 precipitació en 24 hores en mil·limetres.

Situació general: El centre de la depressió barométrica del nord d'Europa es troba actualment a Escocia i sota la seva influència s'observa fort temporal de vent amb algunes pluges a les illes Britàniques, mar del Nord i costes de Dinamarca i Noruega.- També es registren algunes precipitacions als Països Baixos i Alemanya.- A l'Europa Central, Italia i nord d'Africa el temps es bó amb cel seré, vents fluixos i temperatures suaus.- Les altes pressions estan situades a l'Atlàntic al sud de les illes Açores.-

Estat del temps a Catalunya: Al camp de Tarragona i goles de l'Ebre s'observen algunes boires.- Per la resta del país el cel està seré i els vents son molt fluixos, en general calmes.- Les temperatures extremes han estat les següents: 36 graus a Santa Margarida, de màxima i 10 graus al Estangento, de mínima.-

DADES DE LES ESTACIONS PROPERES

LLOC	Estat del cel	Vent	Temperatura	Mar	En 24 hores Temp. màx.	Temp. mín.	Precipitació	Observacions especials
Perpinyà	Seré	Calma	24		27	21		
Cap Biarra								
Sant Adrià	Seré	W	22	Calma	33	21		
S. J. Vilatorta	"	W	22		29	15		—
Manresa	"	Calma	23		31	19		
Montserrat (Monast.)								
Igualada	"	E						
Sta Margarida	"	E	34		36			—
Cadaqués	"	NE						
Cap Bagur								
Girona								
Peralada								
Blanes								
Núria								
Ribes de Fr.	"	N	19		23	12		
Puigcerdà								
Escaldes (Andorra)								
Engolasters »								
Adrall	"	Calma	21		30	13		
Ll. Estangento	"	N	16		18	10		

LLOC	Estat del cel	Vent	Temperatura	Mar	En 24 hores Temp. màx.	Temp. mín.	Precipitació	Observacions especials
Capdella	Seré	N	12		25	10		
Pobla de Segur	"	Calma	24		35	15		
Tremp	"	"	24		32	19		
Molina	"	N	24		25	10		
Fresser	"	N	15		25	13		
Seira								
Perarrúa								
Lleida	"	Calma						
Camarasa	"	"	24		30	19		
Cervera								
Serós	"	"	24		35	15		
Tarragona	3/4	SE	23		25	22		
Falset	1/4	S						
Montblanc	Cobert	SE						≡
Reus	"	Calma	21		22	17		
Tortosa	Cobert	S	24			22		
Sabadell	Seré	E	24		28	17		
Castelló de la P.	Cobert	NE	24			23		
Palma								

Observacions de Barcelona

Pressió	1015.7 mb	Núvols	Acu.
Temperatura	24.8	» quantitat	1/10
Humitat	74 %	Temp. màx.	26.7
Vent del	SW	Temp. mín.	20.4
» veloc.	8 Km/h	Pluja	— mm.
Mar		Fenòm. espec.	—

HORA	VENTS SUPERIORS	
	A	
	a 200 m	Km/h
	a 500 m	Km/h
	a 1000 m	Km/h
	a 2000 m	Km/h
	a 5000 m	Km/h
	A	
	a 200 m	Km/h
	a 500 m	Km/h
	a 1000 m	Km/h
	a 2000 m	Km/h
	a 5000 m	Km/h

Temps probable fins a demà a migdia: Bon temps.-
En mar marinada i mar poc moguda.-

Tota la correspondència al Director del Servei Meteorològic de Catalunya. C. Urgell, 187. Barcelona

El Director, F. FONTSERÉ

GENERALITAT DE CATALUNYA
SERVEI METEOROLÒGIC DE CATALUNYA

Carta del temps del Dissabte , 25 de Juliol de 1936 , a 7 h.

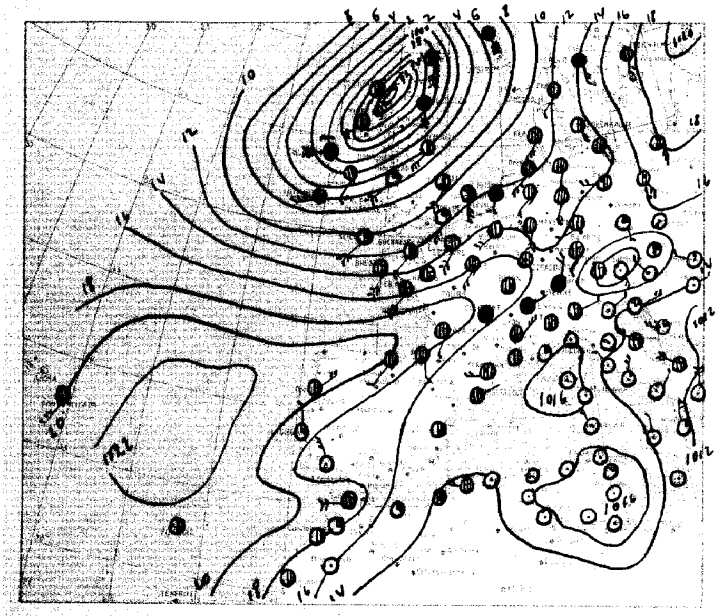

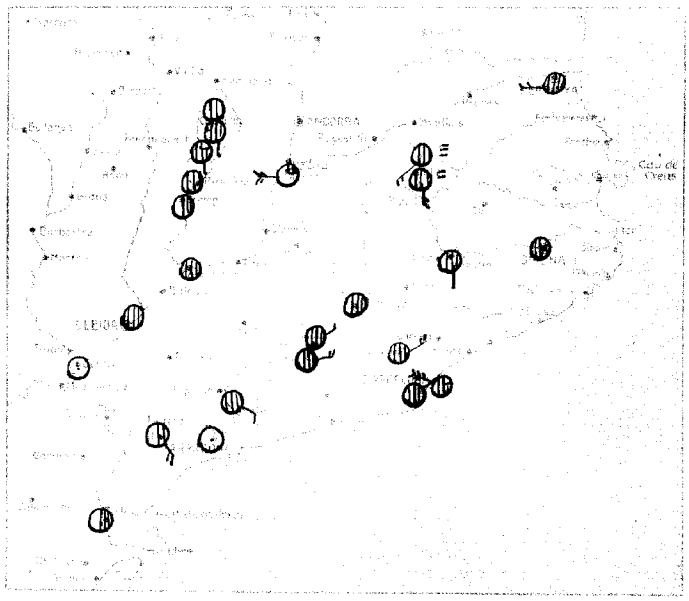

Signes usats a la carta del temps: vent inferior; mar; serè; cobert; cobert; ruixats; boira; boira glaçant; boira glaçadora; ● plovent; ∞ aiguaneu; ≈ bolves de neu; ↯ rufagada de neu; ≈ ventant; ● calamarsa; ⚡ tempesta (amb tro local); ⚡ tronada llunyana; ⟨ llampecs sense tro; ≈ rosada; ≈ gelada; 🏳 ferrer cobert de neu; 1016 pressió en mil·libars; 12 precipitació en 24 hores en mil·límetres.

Situació general: De ponent continua el centre de la depressió barométrica que afecta a totes les illes Britàniques, països escandinaus i gran part de França, on s'observa molta nuvolositat, vents moderats del tercer quadrant i algunes pluges.- Per Italia, Mediterrania i nord d'Africa el temps es bo amb cel serè o lleugerament nuvol, vents fluixos i temperatures suaus.- Les altes pressions estan situades a l'Atlantic, entre Portugal i les illes Açores.-

Estat del temps a Catalunya: En general s'observa molta nuvolositat per tot el pais amb boires baixes als plans i valls.-
Els vents son molt fluixos dominant les calmes.-
Les temperatures es mantenen altes; la màxima a Bolla de Segur ha estat de 36 graus.-

DADES DE LES ESTACIONS PROPERES

LLOC	Estat del cel	Vent	Temperatura	Mar	Pr. 24 hores Temp. màx.	Pr. 24 hores Temp. mín.	Pr. 24 hores Precipitació	Observacions especials
Perpinyà	boirós	W	23		29	21		
Cap Bianca								
Sant Adrià	3/4	W	24	calma	30	22		∞
S. J. Vilatorta	boirós	S	22		30	17		
Manresa	"	calma	25		32	21		
Montserrat (Manst.)								
Igualada	"	NE						
Sta. Margarida	"	E	25		35			
Cadaqués								
Cap Bagur								
Girona	3/4	calma	24		32	21		
Peralada								
Blanes								
Núria								
Ribes de Fr.	boirós	S	19		27	16		=
Puigcerdà								
Escaldes (Andorra)								
Engolasters								
Adrall	1/4	W	23		32	17		
Ll. Estangents	boirós	S	17		19	12		

LLOC	Estat del cel	Vent	Temperatura	Mar	Pr. 24 hores Temp. màx.	Pr. 24 hores Temp. mín.	Pr. 24 hores Precipitació	Observacions especials
Capdella	boirós	S	15		27	13		
Bolla de Segur	"	calma	24		36	16		
Tremp	1/2	"	25		35	22		
P. Romagosa								
Circles (Lles)								
Seira								
Peramea								
Lleida	boirós	"						
Camarasa	"	"	22		32	20		
Cervera								
Serós	Serè	"	24		33	21		
Tarragona								
Falset	1/2	SE						
Montblanc	boirós	SE						
Reus	Serè	calma	21			17		
Portbou	1/2	"	27		29	23		
Sabadell	boirós	NE	23		31	19		
Castelldefels								
Palma								

Observacions de Barcelona

Pressió	1015.3 mb	Núvols	5tra
Temperatura	23.6	quantitat	10/10
Humitat	81 %	Temp. màx.	27.4
Vent del	NE	Temp. mín.	22.0
Velocitat	0 Km/h	Pluja	- mm.
Mar		Fenòm. especials	-

HORA	VENTS SUPERIORS		
7	A	Tortosa	
	a 200 m.	NE 6	Km/h
	a 500 m.	E 7	Km/h
	a 1000 m.	WNW 18	Km/h
	a 2000 m.	W 14	Km/h
	a 3000 m.	W 38	Km/h
	A		
	a 300 m.		Km/h
	a 600 m.		Km/h
	a 1000 m.		Km/h
	a 2000 m.		Km/h
	a 3000 m.		Km/h

Temps probable fins a demà a migdia: Per les comarques pirinenques algun ruixat.- Per la resta del pais, bon temps amb algunes boires.- Cel i mar, marinada i mar poc moguda.-

Tota la correspondència al Director del Servei Meteorològic de Catalunya, C. Urgell 187, Barcelona

El Director, E. FONTSERÈ

GENERALITAT DE CATALUNYA
SERVEI METEOROLÒGIC DE CATALUNYA

Carta del temps del Diumenge 26 de Juliol de 1936 a 7 h.

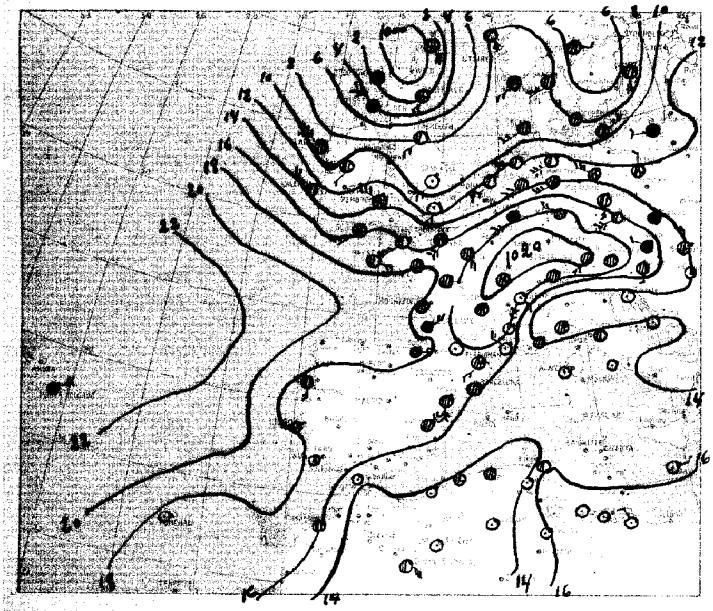

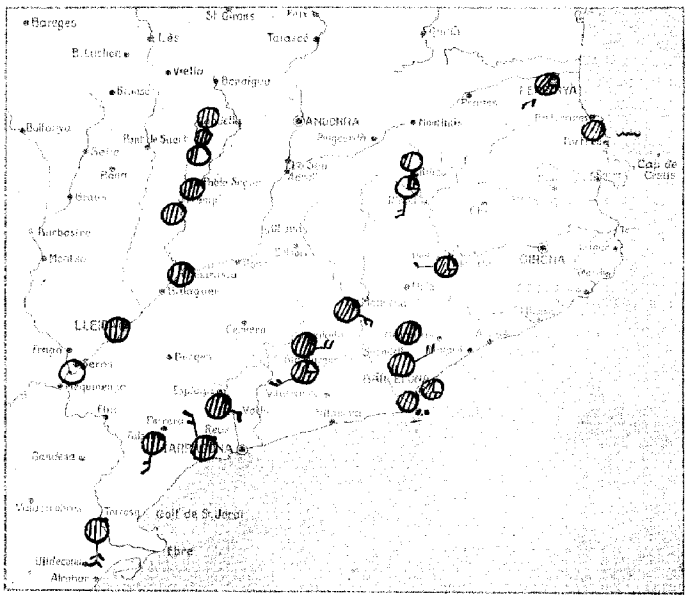

Signes usats a la carta del temps: vent inferior; mar; ○ seré; ⊘ ½ cobert; ⊗ cobert; ∞ calitja; boira; boira plorancera; boira gebradora; ● plovent; ∞ aiguaneu; — bolves de neu; ⁘ ruffagada de neu; ✕ nevant; ▲ pedregada; ⚡ calamarca; ⊡ tempesta (amb tronada); ⊥ trons llunyans; ⟨ llampecs sense trons; — rosada; — gebrada; ⊠ terrer cobert de neu; 16 ——— 16 pressió en mil·libars; 12 precipitació en 24 hores, en mil·limetres.

Situació general: A la illa de Shetland es troba el centre del ciclò que dona lloc a mal temps pluges a les illes Britàniques, Alemanya i Europa central.

Al Cantàbric i occident de França també es registren algunes precipitacions.

Per Italia gran part de la Mediterrània i al Nord d'Africa el temps es bò; els vents son fluixos i les temperatures suaus.

Estat del temps a Catalunya: El temps es bò a tot el país observantse boires i calitges matinals als plans i Valls.

Els vents son molt fluixos en general calmes

La temperatura màxima d'ahir a Barcelona ha estat de 26 graus.

DADES DE LES ESTACIONS PROPERES

LLOC	Estat del cel	Vent	Temperatura	Mar	En 24 hores Temp. màx.	Temp. mín.	Precipitació	Observacions especials
Perpinyà	3/4	SW	22		17	17		
Cap Biarra	cobert	calma	23	mar		27		
Sant Adrià	3/4	W	24		33	23		
S. J. Vilatorta	3/4	W	21		30	17		
Manresa	cobert	SE	25		34	22		
[illegible] (Manest.)	"	calma	21		27			
Igualada	cobert	E						
Sta Margarida	3/4	SW	30		32			
[illegible]	1/2	S	21		29	17		
Cap Bagur								
Girona								
Pèralada								
Blanes								
Núria								
Ribes de Fr.	1/4	S	21		26	17		
[illegible]dà	1/2	S	20		25	15		
Escaldes (Andorra)								
Engolasters								
Adrall								
Ll. Estangent	cobert	S	12		19	9		

LLOC	Estat del cel	Vent	Temperatura	Mar	En 24 hores Temp. màx.	Temp. mín.	Precipitació	Observacions especials
Capdella	cobert	S	14		25	14		
Pobla de Segur	"	calma	27		37	18		
Tremp	"	"	24		34	22		
P. Bonaigua								
Cledes (Les)								
Seira								
Perarrúa								
Lleida	cobert	calma						
Camarasa	"	"	22		30	21		
Cervera								
Serós	seré	calma						
Tarragona								
Falset	cobert	S						
Montblanc	"	SE						
Reus	"	NW	21			7		
Tortosa	cobert	S	24			23		
Tàrrega	"	ENE	25			23		
[illegible] la P.	"	NE	22		31	18		
Palma								

Observacions de Barcelona

Pressió 1019.5 mb	Núvols Aur i lu
Temperatura 24.9°	» quantitat 1/10
Humitat 55 %	Temp. màx. 29.3°
Vent del N calma	Temp. mín. 20.5°
» veloc. — Km/h	Pluja — mm.
Mar plana.	Fenòm. espec. ∞

HORA	VENTS SUPERIORS	
	A	
	a 200 m.	Km/h
	a 500 m.	Km/h
	a 1000 m.	Km/h
	a 2000 m.	Km/h
	a 3000 m.	Km/h
	A	
	a 200 m.	Km/h
	a 500 m.	Km/h
	a 1000 m.	Km/h
	a 2000 m.	Km/h
	a 3000 m.	Km/h

Temps probable fins a demà a migdia:

Tota la correspondència al Director del Servei Meteorològic de Catalunya, C. Urgell, 187 - Barcelona

El Director, E. FONTSERÈ

GENERALITAT DE CATALUNYA
SERVEI METEOROLÒGIC DE CATALUNYA

Carta del temps del Dilluns 27 de Juliol de 1936, a 7 h.

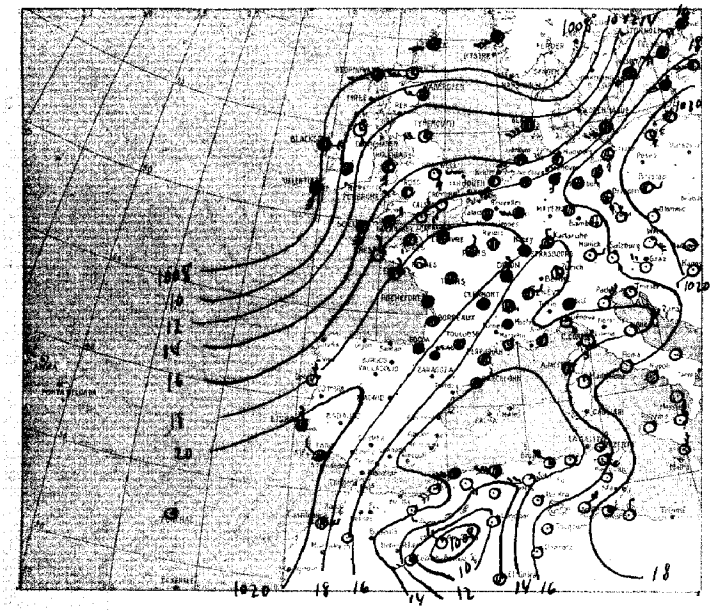

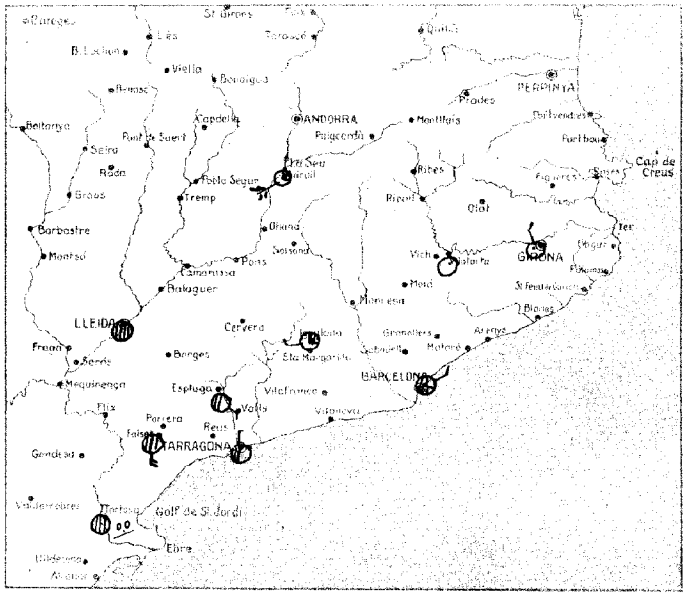

Signes usats a la carta del temps: vent inferior; mar; serè; cobert; cobert; calitja; boira; boira ploranera; boira gebradora; plovent; aiguaneu; bolves de neu; rufagada de neu; nevant; pedregada; calamarça; tempesta (amb tronada); trons llunyans; llampecs sense trons; rosada; gebrada; terrer cobert de neu; pressió en mil·libars; 12 precipitació en 24 hores, en mil·límetres.

Situació general: A gran part de França, a Irlanda i a Noruega es registren pluges produïdes per una depressió barométrica situada al nor d'Europa.
Per la resta del continent el temps en general es bó, observant-se cel serè o lleugerament mivol, vents fluixos i temperatures suaus degut a trobar-se sota l'influencia del règim anticiclònic el qual forma dos centres de màxima pressió situats l'un al SW de Portugal i l'altra a Polonia.

Estat del temps a Catalunya: El temps es bó per tot el país, observant-se alguna nuvolositat o boires matinals als plans i vall.
Els vents son fluixos i de direcció variable.
Temperatura maximà d'ahir a Girona 29°.

DADES DE LES ESTACIONS PROPERES

LLOC	Estat del cel	Vent	Temperatura	Mar	En 24 hores Temp. màx.	Temp. mín.	Precipitació	Observacions especials
Perpinyà	cobert	calma	21			18		
Cap Biarra								
Sant Adrià								
S. J. Vilatorta	serè	calma	23		28	13		
Manresa								
Montserrat (Monest.)								
Igualada	1/4	W						
Sta. Margarida								
Cadaqués								
Cap Bagur								
Girona	serè	NNW	23		29	16		
Peralada								
Blanes								
Núria								
Ribes de Fr.								
Puigcerdà								
Escaldes (Andorra)								
Engolasters								
Adrall	1/4	SW	22		30	16		
Ll. Estangento								

LLOC	Estat del cel	Vent	Temperatura	Mar	En 24 hores Temp. màx.	Temp. mín.	Precipitació	Observacions especials
Capdella								
Pobla de Segur								
Tremp								
P. Bonaigua								
Cledes (Les)								
Seira								
Perarrúa								
Lleida	cobert	calma						
Camarasa								
Cervera								
Serós								
Tarragona	1/2	N	25	calma	25	19		
Falset	cobert	S						
Montblanc	1/2	SE						
Reus								
Tortosa	cobert	calma	23			22	00	
Tàrrega								
Castelló de la P.								
Palma								

Observacions de Barcelona

Pressió 1013,7 mb.	Núvols Stcu.
Temperatura 23,6°	» quantitat 7/10
Humitat 76 %	Temp. màx 26,8°
Vent del NE	Temp. mín 20,4°
» veloc. 4 Km/h	Pluia – mm.
Mar arrissada	Fenòm. espec. –

HORA	VENTS SUPERIORS
7	A Tortosa
	a 200 m. SE 10 Km/h
	a 500 m. SSE 9. Km/h
	a 1000 m. Km/h
	a 2000 m. Km/h
	a 3000 m. Km/h
	A
	a 200 m. Km/h
	a 500 m. Km/h
	a 1000 m. Km/h
	a 2000 m. Km/h
	a 3000 m. Km/h

Temps probable fins a demà a migdia: Al Pireneu algún mixat. Per la resta del país bon temps.
En mar vents fluixos del nordest i mar lleugerament moguda.

Tota la correspondència al Director del Servei Meteorològic de Catalunya. C. Urgell, 187. Barcelona

El Director, E. FONTSERÉ

GENERALITAT DE CATALUNYA
SERVEI METEOROLÒGIC DE CATALUNYA

Carta del temps del Dimarts, 28 de Juliol de 1936, a 7 h.

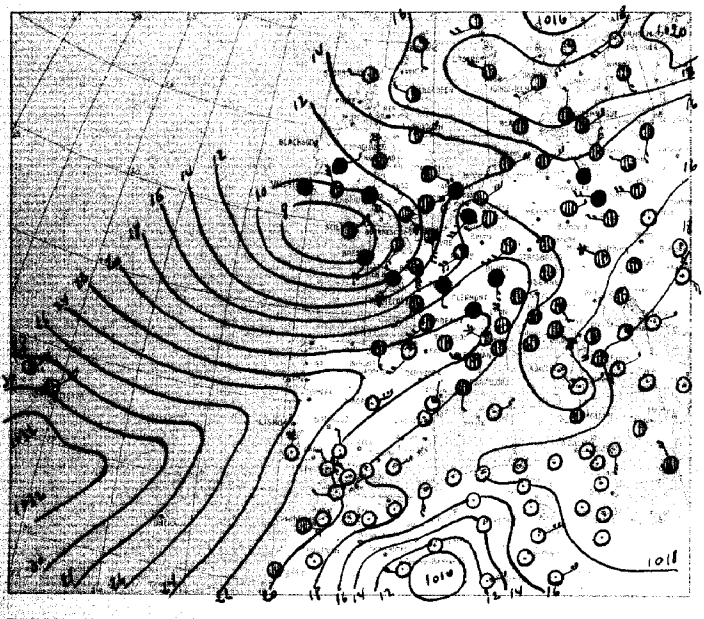

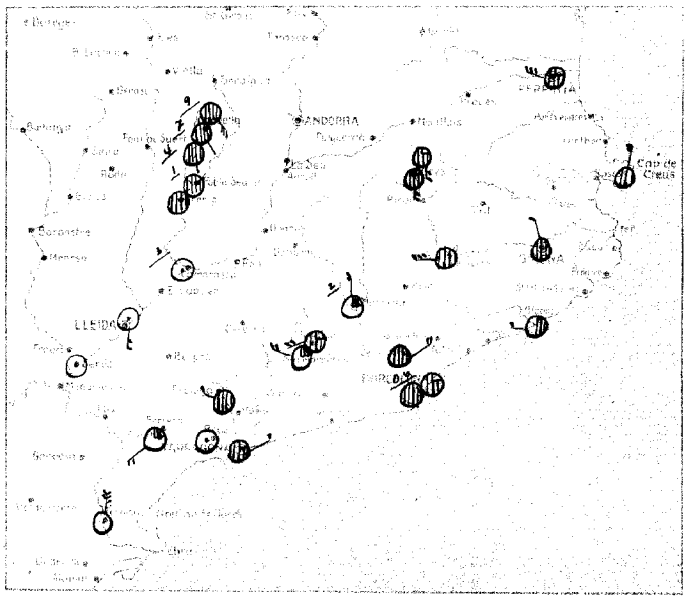

Signes usats a la carta del temps: vent inferior; mar; ○ serè; cobert; cobert; calitja; boira; boira ploranera; boira gebradora; ● plovent; aiguaneu; bolves de neu; rufagada de neu; nevant; ▲ pedregada; calamarça; tempesta (amb tronada); trons llunyans; llampecs sense trons; rosada; gebrada; terrer cobert de neu; 16 pressió en mil·libars; 12 precipitació en 24 hores en mil·límetres.

Situació general: Al sudoest d'Anglaterra es troba el centre d'una important depressió barométrica que dona lloc a mal temps amb abundoses pluges al sud de les illes Britàniques, gran part de França, Països Baixos i Alemanya. - Al sud d'Italia, Mediterrània i nord d'Africa el temps es bó observant-se cel serè, vents fluixos i temperatures suaus. - Les altes pressions estan situades a l'Atlàntic al sudoest de les illes Açores. -

Estat del temps a Catalunya: A les comarques de Tarragona i part de les de Lleida el cel està serè i per la resta del país, s'observa molta nuvolositat. - En les darreres 24 hores es registraren algunes mixats per les comarques del nord del país amb precipitacions de 11 litres per metre quadrat a Ransol i 9 al Estangento. - Temperatura màxima a Pobla de Segur, 37 graus. -

DADES DE LES ESTACIONS PROPERES

LLOC	Estat del cel	Vent	Temperatura	Mar	En 24 hores Temp. màx.	Temp. mín.	Precipitació	Observacions especials
Perpinyà	3/4	WNW	20		27	17		
Cap Biarra								
Sant Adrià	3/4	W	24	P. Maror	34	24		
S. J. Vilatorta	Cobert	W	21		30	17	2	
Manresa	1/4	N	13		33	21		—
Molins (Monsal)	Cobert	S	18		27	15	4	
Igualada	3/4	SW						
Sta Margarida	1/4	NW	25		36			
Cadaqués	Cobert	N						
Cap Bagur								
Girona	Cobert	NNW	20		30	18		
Fresser	3/4	S	13		25	11		
Blanes	1/2	W						
Núria								
Ribes de Fr.	3/4	S	18		26	14		
Puigcerdà								
Encaldes (Andorra)								
Engalastors								
Adrall								
Ll. Estangento	Cobert	SE	15		17	8	9	

LLOC	Estat del cel	Vent	Temperatura	Mar	En 24 hores Temp. màx.	Temp. mín.	Precipitació	Observacions especials
Capdella	Cobert	SE	14		25	12	7	
Pobla de Segur	"	Calma	22		37	14	1	
Tremp	"	"	22		34	22		
P. Bonaigua								
Cledes (Les)								
Seira								
Perarrua								
Lleida	Serè	S						
Camarasa	Serè	Calma	20		30	18	3	
Cervera								
Serós	"	"	21		30	18		
Tarragona	3/4	NE	23	Arrissada	26	21		
Falset	1/4	SW						
Montblanc	Cobert	NW						
Reus	Serè	Calma	21			17		
Tortosa	"	NNE	23		30	20		
Sabadell	Cobert	NE	21		31	15		
Castelló de la P.	1/4	NNE	26			20		
Palma								

Observacions de Barcelona

Pressió	1017.9 mb.	Núvols	Cu. Stcu.
Temperatura	23.3	» quantitat	9/10
Humitat	76 %	Temp. màx.	26.2
Vent del	S	Temp. mín.	21.4
» veloc	4 Km/h	Pluja	0.0 mm.
Mar	Petita maror	Fenòm. espec.	—

HORA	VENTS SUPERIORS			
7	A Tortosa			
	a 200 m	NNW	17	Km/h
	a 500 m	NW	30	Km/h
	a 1000 m	N	13	Km/h
	a 2000 m	WSW	42	Km/h
	a 3000 m	SW	83	Km/h
	A			
	a 200 m			Km/h
	a 500 m			Km/h
	a 1000 m			Km/h
	a 2000 m			Km/h
	a 3000 m			Km/h

Temps probable fins a demà a migdia: Variable amb algunes pluges, especialment pel nord del país. - En mar, marinada del nordest i petita maror. -

Tota la correspondència al Director del Servei Meteorològic de Catalunya, C. Bergell, 187. - Barcelona

El Director, E. FONTSERE

GENERALITAT DE CATALUNYA
SERVEI METEOROLÒGIC DE CATALUNYA

Carta del temps del Dimecres , 29 de Juliol de 1936 , a 7 h.



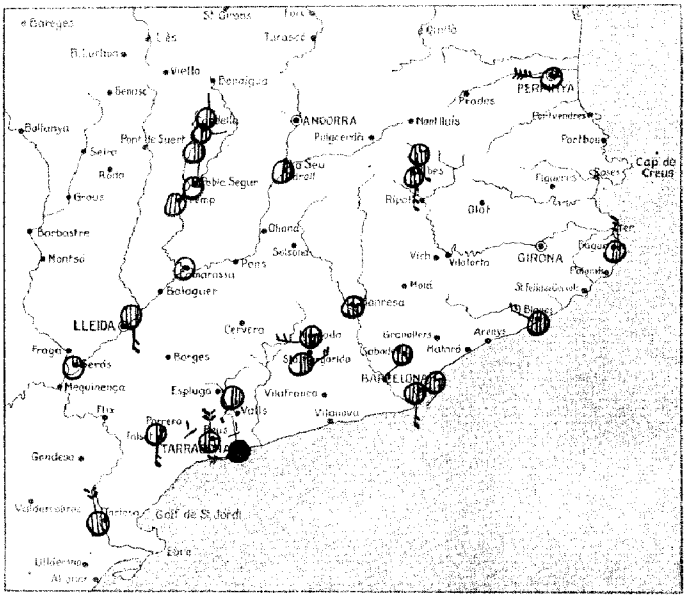

Signes usats a la carta del temps: vent inferior; mar; sereno; ¼ cobert; cobert; calitja; boira; boira planera; boira gebradora; plovent; aiguaneu; bolves de neu; ráfegada de neu; nevant; pedregada; calamarça; tempesta (amb tronada); trons llunyans; llampecs sense trons; rosada; gebrada; terrer cobert de neu; 16 pressió en mil·libars; 12 precipitació en 24 hores, en mil·límetres.

Situació general: Les baixes pressions formen dos centres de mínima situats l'un al sud-oest Bàltics i l'altre al Tirol i sota la seva influència es registren pluges al cantàbric, Anglaterra, nord de França, tot Alemanya i Suècia. Les altes pressions estan situades a l'Atlàntic al nord de les illes Açores. Les temperatures han experimentat un notable descens a les illes Britàniques degut a dominar vents del sector nord.

Estat del temps a Catalunya: En general s'observa molta nuvolositat amb algunes plovisqueres per les comarques costaneres de Barcelona i Tarragona.

Els vents son molt fluixos amb lleugera predominància dels del sector nord.

Temperatura màxima a Manresa 33 graus, mínima al Estangento, 5 graus.

DADES DE LES ESTACIONS PROPERES

LLOC	Estat del cel	Vent	Temperatura	Mar	En 24 hores Temp. màx.	Temp. mín.	Precipitació	Observacions especials
Perpinyà	¼	WNW	19		27	18		
Cap Biarritz								
Sant Adrià	¾	SW	23	bonança	33	21		
S. J. Vilatorta	¾							
Manresa	¾	bonança	22		33	18		
Montserrat (Monast)								
Igualada	¾	W						
Sta. Margarida	½	NE	24		33			
Cadaqués								
Cap Bagur	½	N						
Girona								
Peralada								
Blanes	llevant	NW						
Núria								
Ribes de Fr.	¾	S	23		25	9		
Puigcerdà								
Escaldes (Andorra)								
Engolasters								
Adrall	½	bonança	16		27	4		
Ll. Estangento	½	N	8		14	5		

LLOC	Estat del cel	Vent	Temperatura	Mar	En 24 hores Temp. màx.	Temp. mín.	Precipitació	Observacions especials
Capdella	½	E	16		22	8		
Pobla de Segur	¼	bonança	19		32	15		
Tremp	llevant	..	19		30	17		
P. Bonaigua								
Cledes (Lles)								
Seira								
Perarrúa								
Lleida	..	S						
Camarasa	serè	bonança	18		28	16		
Cervera								
Seros	¼	..	20		31	18		
Tarragona	llevant	W	18 Arrossada		26	17	1	●
Falset	½	S						
Montblanc	½	SW						
Reus	¾	N	19			13	1	
Tortosa	llevant	NNW	21			20	0.0	
Sabadell	..	SW	20		29			
Castelló de la P.								
Palma								

Observacions de Barcelona

Pressió	1019.4 mb.	Núvols	S'ieu. Acc.
Temperatura	22.4	» quantitat	9/10
Humitat	63 %	Temp. màx.	26.2
Vent del	S	Temp. mín	20.6
» veloc.	6 Km/h	Pluja	— mm.
Mar	Petita Marejol	Fenòm. espec.	—

HORA	VENTS SUPERIORS		
7	a Tortosa		
	a 200 m	NNW 18	Km/h
	a 500 m	NNW 21	Km/h
	a 1000 m	N 16	Km/h
	a 2000 m	S 18	Km/h
	a 3000 m		Km/h
	A		
	a 200 m		Km/h
	a 500 m		Km/h
	a 1000 m		Km/h
	a 2000 m		Km/h
	a 3000 m		Km/h

Temps probable fins a demà a migdia: Persistències del règim de temps variable amb algunes pluges o plovisques. Mar, vents fluixos del est i petita marejol.

Tota la correspondència al Director del Servei Meteorològic de Catalunya. C. Urgell, 187. - Barcelona

El Director, E. FONTSERÉ

GENERALITAT DE CATALUNYA
SERVEI METEOROLÒGIC DE CATALUNYA

Carta del temps del Dijous , 30 de Juliol de 1936 , a 7 h.

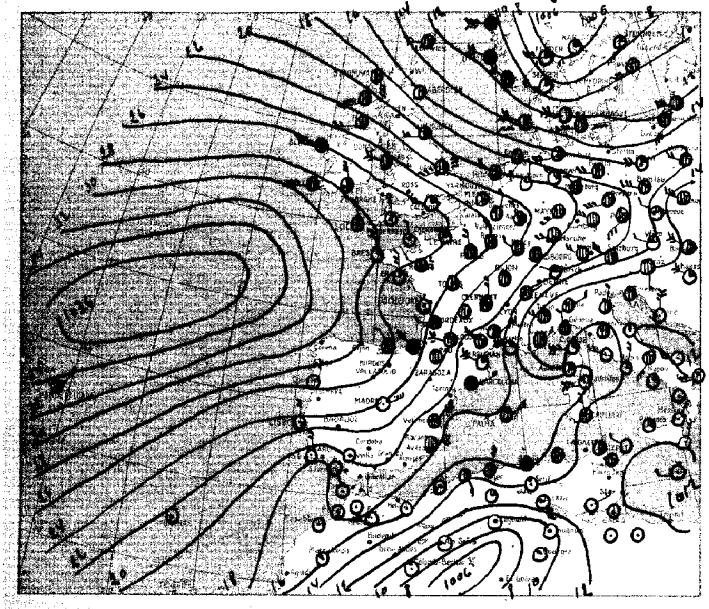

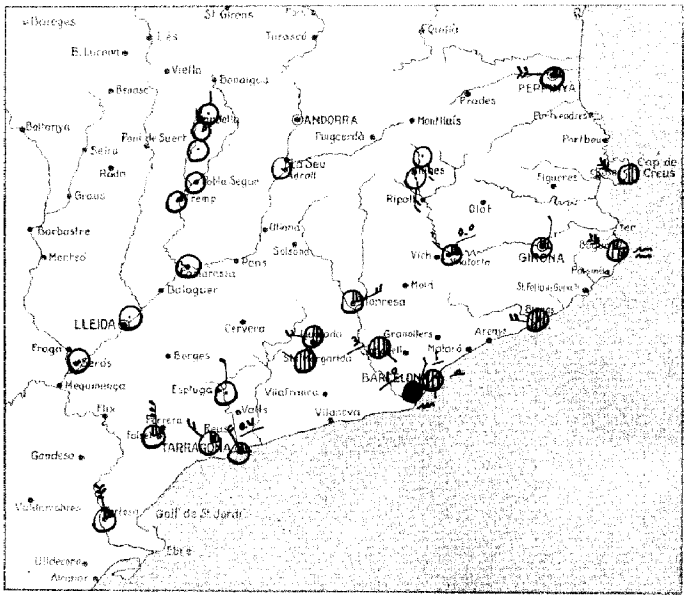

Signes usats a la carta del temps: vent inferior; mar; serè; cobert; cobert; calitja; boira; boira ploranera; boira gebradora; plovent; aiguaneu; bolves de neu; rufagada de neu; nevant; pedregada; calamarça; tempesta (amb tronada); trons llunyans; llampecs sense trons; rosada; gebrada; serrer cobert de neu; 16 pressió en mil·libars; 12 precipitació en 24 hores, en mil·límetres.

Situació general: Sota l'influència de varis nuclis de perturbació atmosfèrica que comprèn des del nord d'Europa fins al Sahara i en especial tota la meitat oriental del continent, s'observa mal temps amb cel ennuvolós i algunes plugges i tempestes al Cantàbric, Catalunya, part de França i Alemanya.- Per la resta de l'occident d'Europa el temps es bó degut a trobar-se sota l'acció del règim anticiclònic el qual forma un centre de màximes pressió a l'Atlàntic entre les illes Açores i Irlanda.-

Estat del temps a Catalunya: Per les comarques costaneres s'observa alguna ennuvolositat i per l'interior el cel està completament serè.- A l'Empordà i golfo de l'Ebre els vents son forts del Nordoest.-
En les darreres 12 hores s'han registrat pluges a les comarques de Barcelona, Vallès i Tarragona.-
Les temperatures han experimentat un notable descens per tot el país, essent la mínima del Estangento de 1 grau sota zero.

DADES DE LES ESTACIONS PROPERES

LLOC	Estat del cel	Vent	Temperatura	Mar	En 24 hores Temp. max.	Temp. mín.	Precipitació	Observacions especials
Perpinyà	¼	WNW	20		25	10		
Cap Biarra								
Sant Adrià	¾	S	20	Plana	24	19	1	—
S. J. Vilatorta	¼	NW	16		23	11	0.0	
Manresa	¼	N	19		28	16		
Montserrat (Monast.)								
Igualada	½	W						
Stn. Margarida	Rebert	NW	19		29			
Cadaqués	½	NW						≈
Cap Bagur	¾	NW	18	M. gruesa	25	16		≈
Girona	¼	NNE						
Peralada								
Blanes	Rebert	W						
Núria								
Ribes de Fr.	Serè	S	14		20	7		
Puigcerdà								
Escaldes (Andorra)								
Engolastors »								
Adrall	»	Calma	16		25	9		
Ll. Estangento	»	N	7		12	-1		

LLOC	Estat del cel	Vent	Temperatura	Mar	En 24 hores Temp. màx.	Temp. mín.	Precipitació	Observacions especials
Capdella	Serè	N	11		21	6		
Pobla de Segur	»	Calma	20		32	10		
Tremp	»	»	14		28	14		
Fresser-gua	»	S	11		18	6		
Mollins (Est)	»	S	17		23	6		
Seira								
Peramola								
Lleida								
Camarasa	»	»	16		27	13		
Cervera								
Seròs	»	»	18		28	13		
Tarragona	¼	NW	20	Arrissada	23	15	0.4	
Falset	¼	N						
Montblanc	Serè	N						
Reus	¼	NW	19			14		
Tortosa	¼	NNW	19		25	17	0.0	≈
Sabadell	Rebert	SE	18		29	14		
Castelló de la P.								
Palma								

Observacions de Barcelona

Pressió	1019.3 mb.	Núvols	Nb. Stra
Temperatura	18.0	» quantitat	8/10
Humitat	71 %	Temp. màx.	23.2
Vent del	NE	Temp. mín.	16.1
» veloc.	4 Km/h	Pluja	10.5 mm
Mar	Petita marejol	Fenòm. espec.	●

HORA	VENTS SUPERIORS		
7	Λ	Tortosa	
	a 200 m.	NW 44	Km/h
	a 500 m.	NW 28	Km/h
	a 1000 m.	NW 38	Km/h
	a 2000 m.	NW 82	Km/h
	a 3000 m.	WNW	Km/h
	Λ		
	a 200 m.		Km/h
	a 500 m.		Km/h
	a 1000 m.		Km/h
	a 2000 m.		Km/h
	a 3000 m.		Km/h

Temps probable fins a demà a migdia: Tendencia a millorar, però encara podrà registrar-se alguna ruixada.- Per mar, vents moderats del sectos nord i marejol.-

Tota la correspondència al Director del Servei Meteorològic de Catalunya, C. Urgell, 187. – Barcelona

El Director, E. FONTSERÈ

GENERALITAT DE CATALUNYA

SERVEI METEOROLÒGIC DE CATALUNYA

Carta del temps del Divendres . 31 de Juliol de 1936 . a 7 h.

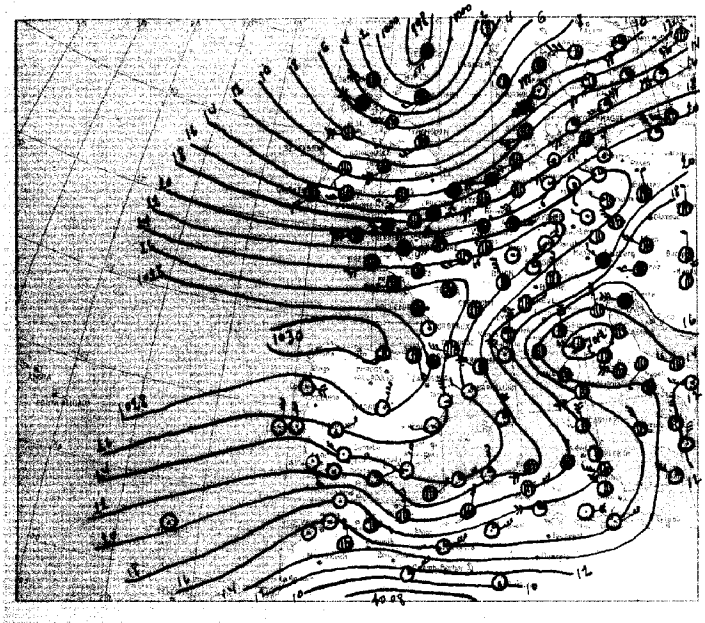

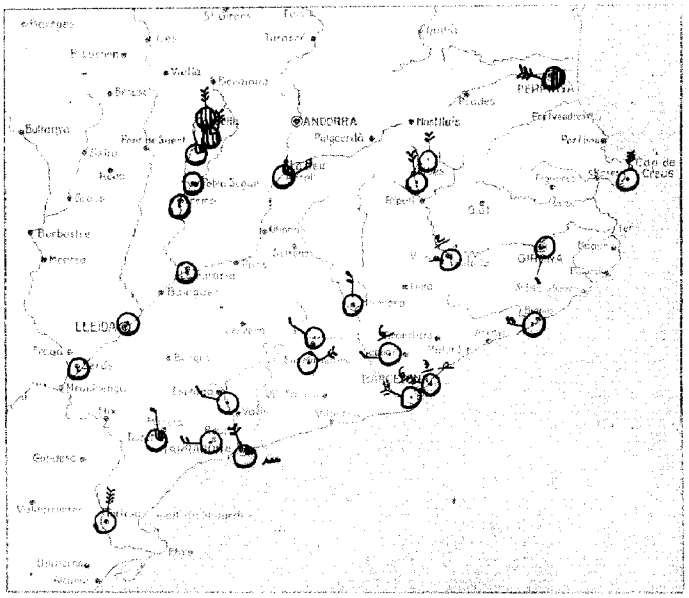

Signes usats a la carta del temps: vent inferior; mar; ○ serè; ½ cobert; cobert; calitja; boira; boira ploranera; V boira gebradora; ● plovent; aiguaneu; bolves de neu; rufagada de neu; nevant; pedregada; calamarça; tempesta (amb tronada); trons llunyans; llampeca sense trons; rosada; gebrada; terrer cobert de neu; pressió en mil·libars; 12 precipitació en 24 hores, en mil·límetres.

Situació general: A l'illa de Shetland es troba el centre d'una nova depressió barométrica que pertorba el temps a la meitat nord del Continent on s'observa molta nuvolositat i es registren pluges, particularment a les illes Britániques, canal de la Manega i Països Baixos.-
A Italia s'observa un altre mínim que dona lloc a precipitacions al Tirol i Europa Central.-
Les altes pressions formen un centre de máxima, situat al Cantábric.-

Estat del temps a Catalunya: El temps es bó per tot el país, observant-se cel nuvolós al Pallars i serè per tota la resta.-
Els vents son forts del sector nord al Pirineu, Empordá i curs inferior de l'Ebre.-
En les darreres 24 hores es registraren alguns ruixats tempestosos a la Plana de Vic, Vallès i Barcelona.-
Temperatura mínima 3 graus al Estangento.-

DADES DE LES ESTACIONS PROPERES

LLOC	Estat del cel	Vent	Temperatura	Mar	En 24 hores Temp. máx.	Temp. mín.	Precipitació	Observacions especials
Perpinyà	1/2	WNW	19		22	17		
Cap Biarra								
Sant Adrià	Serè	W	19	Plana	26	16	3	
S. J. Vilatorta	"	W	14		21	7	1	
Manresa	"	N	19		27	12		
Montserrat (Monest.)								
Igualada	"	NW						
Sta. Margarida	"	NE	23		28			
Cadaqués	"	N						
Cap Bagur								
Girona	"	SSW	18		26	11		
Peralada								
Blanes	"	W						
Núria								
Ribes de Fr.	"	N	14		18	10		
Puigcerdà								
Escaldes (Andorra)								
Engolastors								
Adrall	1/4	NE	18		22	10		
Ll. Estangento	Cobert	N	7		9	3		

LLOC	Estat del cel	Vent	Temperatura	Mar	En 24 hores Temp. máx.	Temp. mín.	Precipitació	Observacions especials
Capdella	3/4	N	11		17	8		
Pobla de Segur	Serè	Calma	19		32	10		
Tremp	"	"	14		27	13		
P. Bonaigua								
Cledes (Les)								
Seira								
Perarrúa								
Lleida	"	"						
Camarasa	"	"	16		25	12		
Cervera								
Serós	"	"	17		28	13		
Tarragona	1/4	NW	20	P. Maror	23			
Falset	1/4	N						
Montblanc	Serè	NW						
Reus	"	W	17			13		
Tortosa	Serè	NNE	20		26	17		
Sabadell	"	W	18		29	12	6	
Castelló de la P.	"	WNW	20		23	13		
Palma								

Observacions de Barcelona

Pressió	1022.0 mb.	Núvols	acu
Temperatura	18.8	quantitat	1/10
Humitat	47 %	Temp. máx.	22.5
Vent del	WNW	Temp. mín.	15.9
veloc.	20 Km/h	Pluja	5.8 mm.
Mar	Arrissada	Fenom. espec.	-

HORA	VENTS SUPERIORS
7	A Tortosa
	a 200 m. WNW 36 Km/h
	a 500 m. NW 43 Km/h
	a 1000 m. NW 37 Km/h
	a 2000 m. E 3 Km/h
	a 3000 m. W 15 Km/h
	A
	a 200 m. Km/h
	a 500 m. Km/h
	a 1000 m. Km/h
	a 2000 m. Km/h
	a 3000 m. Km/h

Temps probable fins a demà a migdia: Bon temps amb vents del noroest i temperatures suaus.-
En mar, vents fluixos ó moderats del nord i petita maror.-

Tota la correspondència al Director del Servei Meteorològic de Catalunya, C. Urgell, 187, Barcelona

El Director, E. FONTSERÉ

GENERALITAT DE CATALUNYA
SERVEI METEOROLÒGIC DE CATALUNYA

Carta del temps del Dissabte, 1er de Agost de 1936, a 7 h.



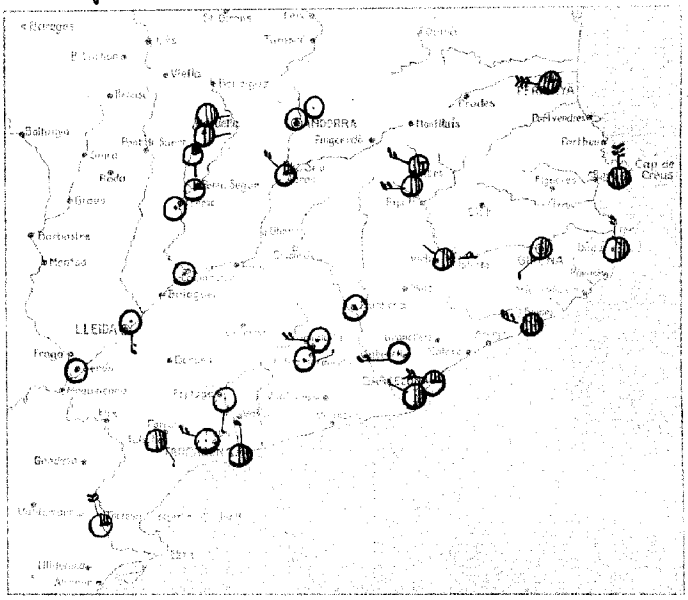

Signes usats a la carta del temps: vent inferior; mar; sereno; ½ cobert; cobert; calitja; boira; boira pioranera; boira gebradora; ● plovent; co aiguaneu; bolves de neu; ráfegada de neu; nevant; pedregada; calamarça; tempesta (amb tronada); trons llunyans; llampecs sense trons; rosada; gebrada; terrer cobert de neu; pressió en mil·libars; precipitació en 24 hores, en mil·límetres.

Situació general: Les altes pressions continuen situades a l'Atlàntic i determinen un corrent general del nord-est a les costes occidentals d'Europa on les temperatures son suaus.- Hi ha tres mínims baromètrics situats l'un a les costes de Noruega, l'altre a la Europa Central i el tercer al desert del Sahara.- Gran enfonsament a França, Gaires Baixos i Europa Central.- Per la Península Ibèrica domina el règim de bon temps amb el mig ambient i vents fluixos de direcció variable.-

Estat del temps a Catalunya: Domina bon temps amb cel serè per l'interior i comarques de Tarragona i mig cobert per les comarques de Girona.- Els vents son fluixos i variables amb predominància dels nords per la costa i les calmes per l'interior. Les temperatures extremes han estat les següents: màxima, 31 graus a Manresa, mínima, 3 graus a Ramblé.-

DADES DE LES ESTACIONS PROPERES

LLOC	Estat del cel	Vent	Temperatura	Mar	En 24 hores: Temp. màx.	Temp. mín.	Precipitació	Observacions especials
Perpinyà	3/4	W	18			18		
Cap Bilarra								
Sant Adrià	1/4	W	19		30	18		
S. J. Vilatorta	1/2	NW	15		24	9		
Manresa	Serè	Llevant	19		31	14		
Montserrat (Monast.)								
Igualada	"	W						
Sta. Margarida	"	NE	26		28			
Cadaqués	Xubasco	N						
Cap Bagur	1/2	N	27	P. Marro				
Girona	1/2	SW	19		26	15		
Peralada								
Blanes	Xubasco	NW						
Núria								
Ribes de Fr.	1/2	W	12		19	7		
Puigcerdà								
Encamps (Andorra)	Serè	Llevant	12		17	7		
Engolasters "	"	"	15		15	10		
Adrall	1/4	NW	14		23	8		
LL. Estangente	1/2	E	H		12	H		

LLOC	Estat del cel	Vent	Temperatura	Mar	En 24 hores: Temp. màx.	Temp. mín.	Precipitació	Observacions especials
Capdella	1/2	E	11		17	7		
Pobla de Segur	1/4	Llevant	19		22	13		
Tremp	Serè	"	15		27	15		
Granyanella	"	"	13		14	3		
Fraser (Les)	3/4	NW	13		20	9		
Molins	1/4	S	15		24	8		
Peramola								
Lleida	"	S						
Camarasa	"	Llevant	16		27	13		
Cervera								
Serós	"	"	17		29	14		
Tarragona	1/2	N	21	Arrissada	28	16		
Falset	1/2	SE						
Montblanc	Serè	SSW						
Reus	"	NW	20			13		
Tortosa	1/4	NNW	23			20		
Sabadell	Serè	W	21		30	12		
Castelló de la P.	Serè	WNW	21			16		
Peluda								
Canvolira	"	Llevant	9		9	4		

Observacions de Barcelona

Pressió	1016 mb.	Núvols	Cum. Ci.
Temperatura	20.2	» quantitat	4/10
Humitat	50 %	Temp. màx.	26.2
Vent del	NW	Temp. mín.	17.7
» velocitat	4 Km/h	Pluja	— mm.
Mar	Arrissada	Fenòm. especials	—

HORA	VENTS SUPERIORS	
7	A	Tortosa
	a 200 m	NNW 29 Km/h
	a 500 m	NW 38 Km/h
	a 1000 m	NNW 47 Km/h
	a 2000 m	WNW 29 Km/h
	a 3000 m	NNW 25 Km/h
	A	
	a 200 m	Km/h
	a 500 m	Km/h
	a 1000 m	Km/h
	a 2000 m	Km/h
	a 3000 m	Km/h

Temps probable fins a demà a migdia: Tendeix a perdre estabilitat i a establir-se un règim favorable per a que es produeixin tronades a la meitat nord del país.- Serà mar vents fluixos de ponent i mar arrissada o petita marejada.-

Tota la correspondència al Director del Servei Meteorològic de Catalunya, C. Urgell, 187.—Barcelona

EL DIRECTOR, E. FONTSERÈ

GENERALITAT DE CATALUNYA
SERVEI METEOROLÒGIC DE CATALUNYA

Carta del temps del *Diumenge* 2 de *Agost* de 1936, a 7h.00.

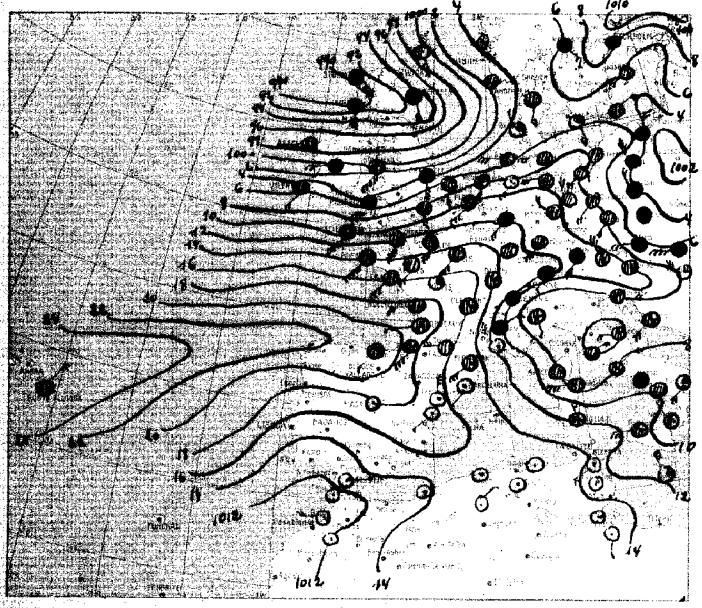

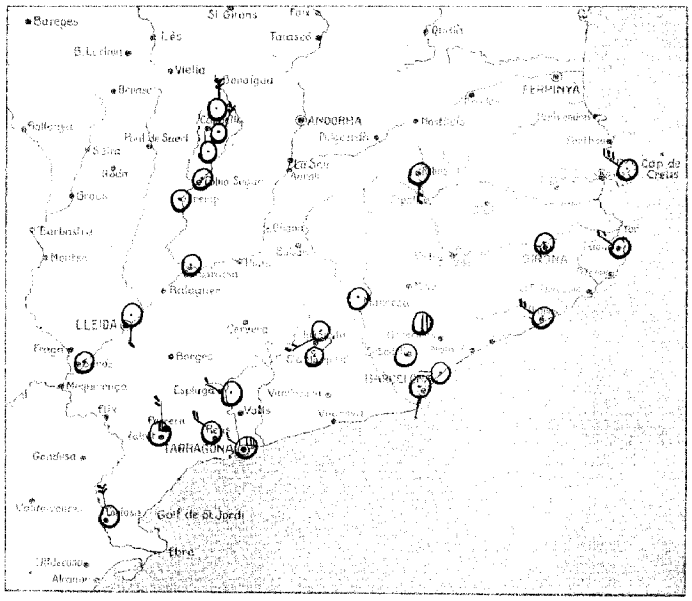

Signes usats a la carta del temps: vent inferior; mar; serè; cobert; cobert; calitja; boira; boira plorantera; boira gebradora; ● ploventi; aiguaneu; bolves de neu; rufagada de neu; nevant; pedregada; calamarça; tempesta (amb tronada); trons llunyans; llampecs sense trons; rosada; gebrada; terrer cobert de neu; 16 pressió en mil·libars; 12 precipitació en 24 hores, en mil·limetres.

Situació general: Continúa situada a Escòcia la depressió barométrica principal i produeix pluges generals a les Illes Britàniques on també hi ha vents forts del Sudoest que determinen mar grossa a llurs costes. També plou amb alguna insistència a la Europa Central degut a l'existència d'una serie de pertorbacions situades des de la mar Bàltica fins a Itàlia. Per la península Ibèrica i nord d'Africa el temps en general és bó amb pressions superiors a lo normal, cel serè i temperatures en augment

Estat del temps a Catalunya: El cel està completament serè per tot el país registrant-se durant la nit vents moderats del sector nord. A les hores de mes calor dominen les marinades a la meitat costanera i vents encalmats per l'interior.

La temperatura màxima d'ahir fou de 31 graus a Tortosa i la mínima d'avui de 7 graus al Estangento.

DADES DE LES ESTACIONS PROPERES

LLOC	Estat del cel	Vent	Temperatura	Mar	En 24 hores Temp. màx.	Temp. mín.	Precipitació	Observacions especials
Perpinyà	Cobert	W.NW	23		24	-		
Cap Biarra								
Sant Adrià	Seré	W.	20	Plana	29	18		
S. J. Vilatorta								
Manresa	Seré	Calma	21		30	15		
Caldes Montbui	1/2	Calma	19		-	10		
Igualada	Seré	S.W.						
Sta Margarida	Seré	N.	27		29	-		
Cadaqués	"	N.W.						
Cap Bagur	Seré	N.W.	23	P. Marór				
Girona	"	Calma	21		26	15		
Sabadell	"	"						
Blanes	Seré	N.W.						
Núria								
Ribes de Fr.	Seré	S.	16		23	11		
Puigcerdà								
Escaldes (Andorra)								
Engelaators »								
Adrall								
Ll. Estangento	Seré	N.	10		15	7		

LLOC	Estat del cel	Vent	Temperatura	Mar	En 24 hores Temp. màx.	Temp. mín.	Precipitació	Observacions especials
Capdella	Seré	N.	12		23	10		
Pobla de Segur	"	Calma	20		30	12		
Tremp	"	"	15		30	15		
Molins	"	N.	12		23	10		
Cledes (Les)								
Seira								
Perarrúa								
Lleida	Seré	S						
Camarasa	Seré	Calma	19		26	15		
Cervera								
Seros	Seré	Calma	20		30	16		
Tarragona	1/4	N.W.	22	arrivada	26	17		
Falset	1/4	N.						
Montblanc	Seré	N.W.						
Reus	"	N.W.	22		-	13		
Tortosa	"	N.N.W.	24		31	21		
Tàrrega								
Castelló de la P.								
Palma								

Observacions de Barcelona

Pressió	1014.5 mb	Núvols	Aeu Cist
Temperatura	20.5	» quantitat	1/10
Humitat	65	Temp. màx.	23.7
Vent del	S.S.W.	Temp. mín.	17.6
» veloc.	2 Km/h	Pluja	- mm
Mar	arrivada	Fenom. espec.	-

HORA	VENTS SUPERIORS	
	A	
	a 200 m	Km/h
	a 500 m	Km/h
	a 1000 m	Km/h
	a 2000 m	Km/h
	a 5000 m	Km/h
	A	
	a 200 m	Km/h
	a 500 m	Km/h
	a 1000 m	Km/h
	a 2000 m	Km/h
	a 5000 m	Km/h

Temps probable fins a demà a migdia:

Tota la correspondència al Director del Servei Meteorològic de Catalunya, C. Urgell, 187. - Barcelona

El Director, E. FONTSERÈ

GENERALITAT DE CATALUÑYA
SERVEI METEOROLÒGIC DE CATALUNYA

Carta del temps del Dilluns , 3 de Agost de 1936 , a 7 h.

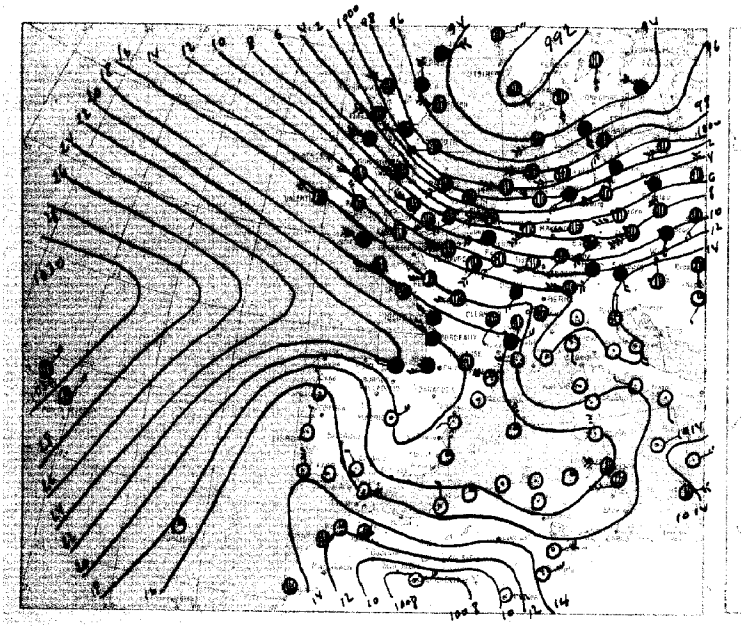

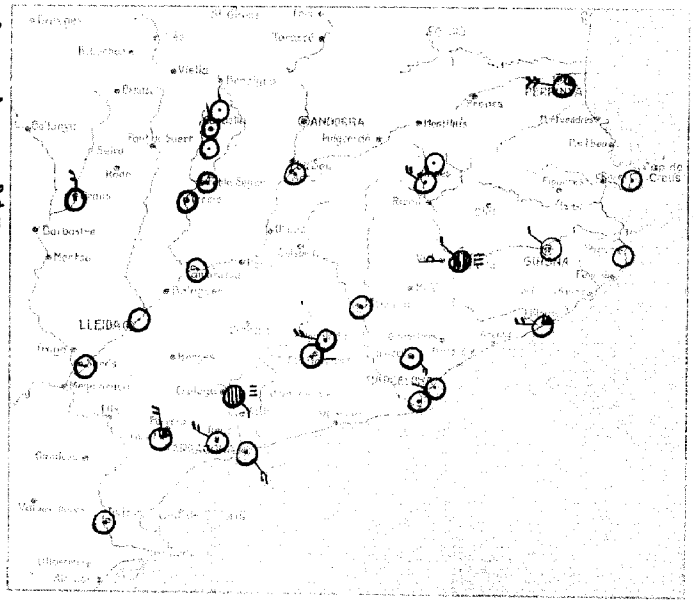

Signes usats a la carta del temps: vent inferior: mar: ○ serè: ◑ ¼ cobert: ◍ cobert: ≈ calitja: ≈ boira: ≈ boira pluranera: ≈ boira gebradora; ● plovent: ∞ aiguaneu: ← bolves de neu: + rufagada de neu: ≈ nevant: ▲ pedregada: ⛈ calamarsa: ⛈ tempesta (amb tronada): T trons llunyans; ☾ llampecs sense trons: ≈ rosada: ≈ gebrada: ⛆ terrer cobert de neu: ⌇ ——— isobara de pressió en mil·libars: 12 precipitació en 24 hores en mil·límetres.

Situació general: La depressió barométrica d'Escandinàvia s'allunya cap a la mar Bàltica i està la seva influència es registren vents forts del nord-est i ponent a les illes Britàniques, França, Països Baixos i Alemanya. A la Península Ibèrica, Mediterrània i nord d'Àfrica dominen pressions superiors a la normal determinant bon temps general de cel serè, vents fluixos i temperatures altes.-

Estat del temps a Catalunya: Persisteix el règim de bon temps amb cel serè a excepció d'algunes boires o calitjes matinals que s'han observat per la plana de Vic, Maresma, Penedès i Priorat.-
Els vents son fluixos de direcció variable i les temperatures tendeixen al augment.-
La màxima d'ahir fou de 35 graus a Santa Margarida i la mínima d'avui, de 7 graus al Estangento.-

DADES DE LES ESTACIONS PROPERES

LLOC	Estat del cel	Vent	Temperatura	Mar	En 24 hores Temp. màx.	Temp. mín.	Precipitació	Observacions especials
Perpinyà	¼	WNW	18			18		
Cap Biarra								
Sant Adrià	Serè	W	20	Plana	31	18		
S. J. Vilatorta	Rebert	NW	19		28	12		≡ ∞
Manresa	Serè	Calma	21		31	16		
Montserrat (Monast.)	"							
Igualada	"	W						
Sta. Margarida	"	E	33		35			
Cadaqués	"	Calma						
Cap Bagur								
Girona	"	NW	21		30	17		
Peralada								
Blanes	¼	W						
Núria								
Ribes de Fr.	Serè	NW	17		23	10		
Puigcerdà								
Escaldes (Andorra)								
Engolasters								
Adrall	"	Calma	17		30	11		
Ll. Estangento	"	N	14		16	7		

LLOC	Estat del cel	Vent	Temperatura	Mar	En 24 hores Temp. màx.	Temp. mín.	Precipitació	Observacions especials
Cardella	Serè	N	14		25	11		
Pobla de Segur	"	Calma	22		33	13		
Tremp	"	"	18		33	15		
P. Bonaigua								
Cledes (Les)								
Seira								
Perarrúa	"	N	20		29	13		
Lleida	"	Calma						
Camarasa	"	"	21		30	16		
Cervera								
Seròs	"	"	23		34	17		
Tarragona	"	SE	22	Arrissada	25	18		
Falset	¼	N						
Montblanc	Rebert	S.E						≡
Reus	Serè	NW	23			13		
Tortosa	"	Calma	23			19		
Sabadell	"	SE	21		28	11		
Castelló de la P.	"	W	23			18		
Palma								

Observacions de Barcelona

Pressió	1018.2 mb.	Núvols	—
Temperatura	22.4	quantitat	—
Humitat	72 %	Temp. màx.	25.8
Vent del	Calma	Temp. mín.	19.2
" velocs	— Km/h	Pluja	— mm.
Mar	Arrissada	Fenom. especs	∞

HORA	VENTS SUPERIORS		
7	A Tortosa		
	a 200 m	S 11	Km/h
	a 500 m	NNW 7	Km/h
	a 1000 m	SSW 12	Km/h
	a 2000 m	W 25	Km/h
	a 3000 m	WNW 18	Km/h
	A		
	a 200 m		Km/h
	a 500 m		Km/h
	a 1000 m		Km/h
	a 2000 m		Km/h
	a 3000 m		Km/h

Temps probable fins a demà a migdia: Bon temps amb algunes calitjes i temperatures altes.-
Mar, marinades i mar arrissada i petita marejada.-

Tota la correspondència al Director del Servei Meteorològic de Catalunya, C. Urgell, 187, Barcelona

EL DIRECTOR, F. FONTSERÈ

GENERALITAT DE CATALUNYA
SERVEI METEOROLÒGIC DE CATALUNYA

Carta del temps del Dimarts . 4 de Agost de 1936 . a 7 h.



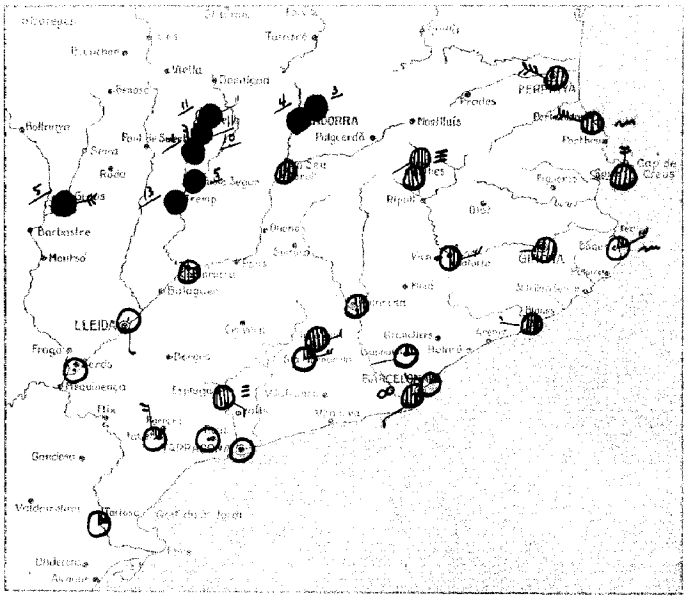

Signes usats a la carta del temps: vent inferior; mar; ○ serè; ◑ ½ cobert; ● cobert; ∞ calitja; ≡ boira; ≡ boira ploranera; V boira gebradora; ● plovent; ∞ aiguaneu; ← bolves de neu; + rufagada de neu; * nevant; ▲ pedregada; ⛆ calamarsa; ⛈ tempesta (amb tronada); T trons llunyans; ↯ llampecs sense trons; ⛆ rosada; — gebrada; ⊠ terrer cobert de neu; 16 —— 16 pressió en mil·libars; 12 precipitació en 24 hores, en mil·límetres.

Situació general: Les altes pressions de l'Atlàntic s'apropen a Europa determinant vents del quart quadrant amb lleuger descens de la temperatura i pluges i altres temporals als països occidentals - La borrasca d'Escandinàvia camina lentament cap a llevant i produeix vents forts a la mar del Nord, Països Baixos i Alemanya.- Des de la Península Ibèrica i nord d'Africa fins a Italia domina temps generalment bó a excepció de les regions properes al Pirineu on el rotiable i es registren pluges isolades de caràcter tempestós.-

Estat del temps a Catalunya: Al plà de Lleida i comarques de Tarragona fa bon temps de cel serè i lleugerament nivolós amb tendència a perdre estabilitat.- A la conca de Tremp, Pallars i valls d'Andorra, així com també a la Ribagorça el temps es de plugues i tronades.- Per la resta de Catalunya el temps es inestable i nuvolós favorable per a la formació de tempestes degut a la influència dels vents del quart quadrant que s'han establert al migdia de França.-

DADES DE LES ESTACIONS PROPERES

LLOC	Estat del cel	Vent	Temperatura	Mar	En 24 hores: Temp. màx.	Temp. mín.	Precipitació	Observacions especials
Perpinyà	Rebert	WNW	19		31	18		
Cap Biarra	"	WNW	19	Arrissada				
Sant Adrià	¼	W	22	Plana	32	20		
S. J. Vilatorta	½	E	22		29	13		
Manresa	½	Calma	23		33	18		
Montserrat (Monast.)								
Igualada	Rebert	E						
Sta Margarida	¼	E	30		35			
Cadaqués	Rebert	N						
Cap Bagur	¼	NE	20	Plana	28	19		
Girona	Rebert	W	23		30	20		
Roses	"	Calma	13		26	7	3	●
Blanes	"	WNW						
Núria								
Ribes de Fr.	"	Calma	18		25	14		
Puigcerdà								
Escaldes (Andorra)	"	"	14		26	13	H	●
Engolasters	"	"	13		25	11	3	●
Adrall	"	"	20		30	15		
Ll. Estangente	"	N	7		16	6	11	●

LLOC	Estat del cel	Vent	Temperatura	Mar	En 24 hores: Temp. màx.	Temp. mín.	Precipitació	Observacions especials
Candella	Rebert	NE	14		21	11	10	●
Pobla de Segur	"	Calma	18		38	17	5	●
Tremp	"	"	21		33	19	13	●
Fresser	"	SW	15		24	10		≡
Molins	"	N	13		30	14	H	●
Seira								
Perarrua	"	E	17		29	17	6	●
Lleida	Serè	S						
Camarasa	¾	Calma	21		30	19		
Cervera								
Serós	Serè	"						
Tarragona								
Falset	¼	N						
Montblanc	Rebert	SW						≡
Reus	Serè	Calma	22			13		
Tortosa	¼	"	24		31	19		
Sabadell	¼	W	23		28	15		
Castell de Cabra	½	ENE	24			21		
Palma								
Formentera	Rebert	Calma	10		22	9	3	●

Observacions de Barcelona

Pressió	1018. Hmb	Nuvols	Stcu. Scu.
Temperatura	23.4	" quantitat	7/10
Humitat	73 %	Temp. màx.	26.4
Vent del	WSW	Temp. mín.	19.9
" veloc.	3 Km/h	Pluja	- mm
Mar	Arrissada	Fenom. especs	OO

HORA	VENTS SUPERIORS		
7	A	Tortosa	
	a 200 m.	N 11	Km/h
	a 500 m.	WNW 15	Km/h
	a 1000 m.	WNW 7	Km/h
	a 2000 m.	SW 26	Km/h
	a 3000 m.	W 26	Km/h
	A		
	a 200 m.		Km/h
	a 500 m.		Km/h
	a 1000 m.		Km/h
	a 2000 m.		Km/h
	a 3000 m.		Km/h

Temps probable fins a demà a migdia: Inseguir amb tendència a produir-se ruixats i algunes tempestes.- Pel mar, vents fluixos de xaloc i petita maror.-

Tota la correspondència al Director del Servei Meteorològic de Catalunya, C. Urgell, 187. - Barcelona

El Director, F. FONTSERÉ

GENERALITAT DE CATALUNYA
SERVEI METEOROLÒGIC DE CATALUNYA

Carta del temps del Dimecres . 5 de Agost de 1936 , a 7 h.

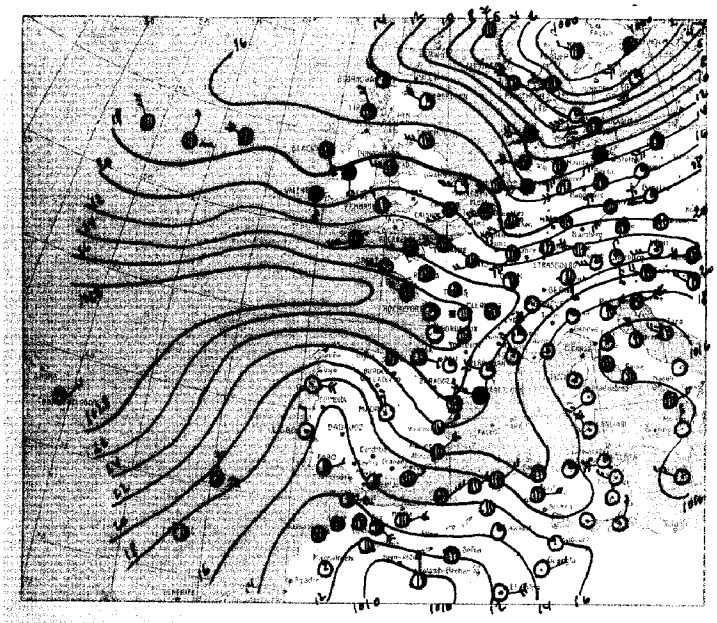

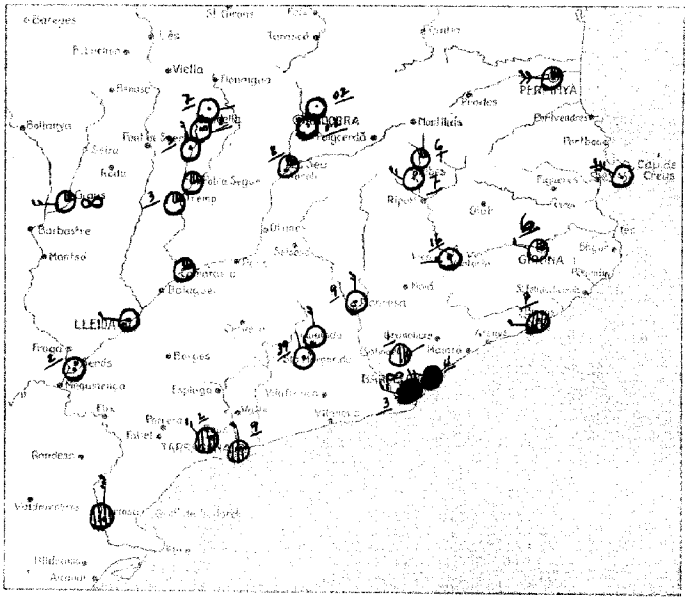

Signes usats a la carta del temps: vent inferior; mar; serè; ¼ cobert; cobert; calitja; boira; boira ploranera; boira gebradora; plovent; aiguaneu; bolves de neu; ràfegada de neu; nevant; pedregada; calamarça; tempesta (amb tronada); trons llunyans; llampecs sense trons; rosada; gebrada; terrer cobert de neu; 16 pressió en mil·libars; 12 precipitació en 24 hores en mil·límetres.

Situació general: Els centres de baixa pressió que els darrers dies produiren mal temps als països occidentals s'allunyen cap a Orient i en consequència es restableix l'anticiclò de l'Atlàntic determinant bon temps a l'oest de la Península Ibèrica, França i Italia.- Plou a la Mediterrània Balear, a Anglaterra i Alemanya.- Les temperatures tornen a pujar per la meitat meridional d'Europa, essent menys a les illes Britàniques, França i països escandinaus.-

Estat del temps a Catalunya: Per les comarques costaneres hi ha molta nuvolositat que l'entament s'allunya cap a la Mediterrània. Per l'interior de Catalunya el cel està serè i lleugerament nivolós. Les pluges registrades ahir foren generals i llur màxima intensitat tingué lloc a Santa Margarida i Sant Julià de Vilatorta, amb 39 i 16 litres per metre quadrat respectivament.- La temperatura mínima d'avui a Ransol (Andorra) ha estat de 2 graus.-

DADES DE LES ESTACIONS PROPERES

LLOC	Estat del cel	Vent	Temperatura	Mar	En 24 hores: Temp. màx.	Temp. mín.	Precipitació	Observacions especials
Perpinyà	¼	WNW	20		25	17		
Cap Biarra								
Sant Adrià	Cobert	W	20	Plana	25	20	11	▲ ●
S. J. Vilatorta	Serè	W	19		25	17	16	
Manresa	"	N	20		27	18	9	
Montserrat (Manest.)								
Igualada	"	N						
Sta. Margarida	"	N	13		33		39	
Cadaqués	"	NW						
Cap Bagur								
Girona	¼	NW	21		32	18	6	
Peralada								
Blanes	Cobert	W					P	
Núria								
Ribes de Fr.	Serè	NW	14		22	9	7	
Pulgcerdà								
Escaldes (Andorra)	"	Calma	11		21	9	0.2	
Engolasters	"		15		20	7	0.2	
Adrall	¼	Calma	17		24	12	8	
Ll. Estangente	Serè	E	12		14	5	7	

LLOC	Estat del cel	Vent	Temperatura	Mar	En 24 hores: Temp. màx.	Temp. mín.	Precipitació	Observacions especials
Capdella	Serè	E	9		21	9	8	
Pobla de Segur	¼	Calma	16		24	14		
Tremp	¼	"	18		23	18	3	
Ransol (Andorra)	Serè	"	15		20	2		
Tresserra (Lleida)	¼	N	16		20	9	6	
Molins de Rei	Serè	N	19		22	12	3	
Berguedà	¼	W	18		23	15		∞
Lleida	Serè	W	17		28	15		
Camarasa	¼	Calma	17		25	15	3	
Cervera								
Serós	Serè	"	19		30	18	2	
Tarragona	¾	NNW	22	Arrissada	25	18	9	
Falset								
Montblanc								
Reus	¾	NW	21			13	2	
Tortosa	Cobert	NNE	20		30	20	2	
Sabadell	½	NE	25		26	18	1	
Castelló de la P.	½	NE	23		27	21		
Palma								
Menorca	Serè	Calma	10		13	5		

Observacions de Barcelona

Pressió	1022.1 mb.	Núvols	Nb. Alt.
Temperatura	18.9	Humitat	%
Humitat	86 %	Temp. màx.	24.7
Vent del	WNW	Temp. mín.	18.3
Velocitat	10 Km/h	Pluja	3.0 mm.
Mar	Arrissada	Tempesta	∞ ●

HORA	VENTS SUPERIORS	
7	A Tortosa	
	a 200 m. N 29	Km/h
	a 500 m. NNW 25	Km/h
	a 1000 m. SSW 7	Km/h
	a 1500 m. SSW 15	Km/h
	a 3000 m.	Km/h
	A	
	a 200 m.	Km/h
	a 500 m.	Km/h
	a 1000 m.	Km/h
	a 2000 m.	Km/h
	a 3000 m.	Km/h

Temps probable fins a demà a migdia: Tendència a millorar i a augmentar la temperatura.- Vent de mar, ventets fluixos de garbí o ponent i mar plana o arrissada.-

Tota la correspondència al Director del Servei Meteorològic de Catalunya, C. Urgell, 187. - Barcelona

El Director, E. FONTSERÈ

GENERALITAT DE CATALUNYA
SERVEI METEOROLÒGIC DE CATALUNYA

Carta del temps del Dijous, 6 de Agost de 1936, a 7 h.

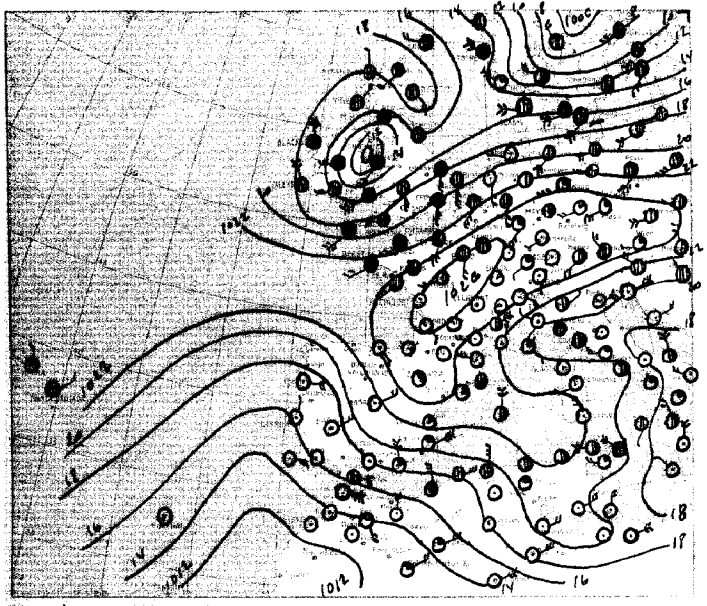

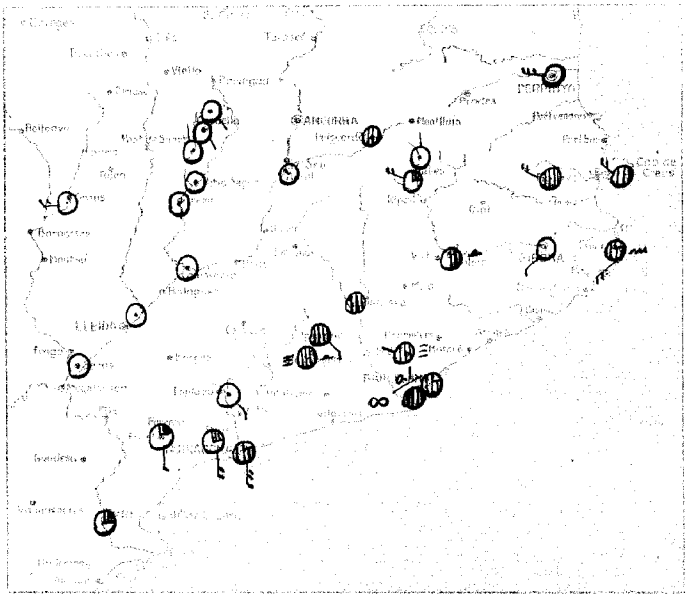

Signes usats a la carta del temps: vent inferior; mar; serè; ½ cobert; cobert; calitja; boira; boira ploranera; boira gebradora; ● plovent; ∞ alguaneu; ← bolves de neu; rufagada de neu; nevant; ▲ pedregada; calamarça; tempesta (amb tronada); trons llunyans; llampees sense trons; rosada; — gebrada; terrer cobert de neu; 16 pressió en mil·libars; 12 precipitació en 24 hores, en mil·límetres.

Situació general: A les illes Britàniques torna a empitjorar el temps per haver-se format una nova depressió barométrica la qual però tendeix a perdre estabilitat i a allunyar-se cap a la mar del Nord.- Per la Península Ibèrica, França i Italia domina bon temps de cel serè a excepció de la costa catalana i Balears fins a Algeria on hi ha nuvols i algunes boires.- El règim anticiclònic ò d'altes pressions s'extèn des de la Península Ibèrica fins a la Europa Central, on els vents son fluixos.-

Estat del temps a Catalunya: Des de la plana de Vic i costa Brava fins a Tarragona, Penedès i Bages el cel està cobert de nuvols baixos i els vents son fluixos del sector sud.- Pel curs de l'Ebre hi ha també alguna nuvolositat; en canvi per tot el curs del Segre fins al Pallars i alt Urgell fa bon temps i el cel està serè.- La visibilitat es normal per l'interior i llengerament defectuosa degut a les calitjes, a la meitat costanera.-

DADES DE LES ESTACIONS PROPERES

LLOC	Estat del cel	Vent	Temperatura	Mar	En 24 hores: Temp. màx.	Temp. mín.	Precipitació	Observacions especials
Perpinyà	Serè	WNW	22		29	18		
Cap Biarra								
Sant Adrià	3/4	W	21	Calma	29	19		
S. J. Vilatorta	1/2	Calma	20		26	14		⌓
Manresa	Cobert	"	22		30	18		
Montserrat (Monast.)								
Igualada	"	SE						
Sta Margarida	"	Calma	21		31			≡ ⌓
Cadaqués	"	NW						
Cap Bagur	3/4	SW	23	P. Maror				
Girona	Serè	SW	21		27	17		
Figueres	Cobert	NW						
Blanes								
Núria								
Ribes de Fr.	1/4	NW	16		23	12		
Puigcerdà	Cobert	Calma	24			10		
Encalóns (Andorra)								
Engolasters								
Adrall	Serè	"	18		23	13		
Ll. Estangento	"	SE	7		15	5		

LLOC	Estat del cel	Vent	Temperatura	Mar	En 24 hores: Temp. màx.	Temp. mín.	Precipitació	Observacions especials
Cardella	Serè	SE	10		23	9		
Pobla de Segur	"	Calma	19		35	15		
Tremp	"	"	19		28	18		
P. Bonaigua								
Cledes (Les)								
Seira								
Perarrúa	"	W	19		26	14		
Lleida	"	Calma						
Camarasa	"	"						
Cervera								
Serós	"	"	20		31	15		
Tarragona	3/4	S	22	Arrissada	25	21		
Falset	1/4	S						
Montblanc	Serè	SE						
Reus	1/4	S	22			20		
Tortosa	1/4	Calma	24		29	19		
Sabadell	Cobert	NW	20		27	15		≡
Castelló de la P.	Serè	S	24		25	20		
Palma								

Observacions de Barcelona

Pressió	1022.8 mb.	Núvols	Stcu. Acu.
Temperatura	22.3	+ quantitat	10/10
Humitat	80 %	Temp. màx.	23.3
Vent del	Calma	Temp. mín.	19.4
+ veloc.	- Km/h	Pluja	0.1 mm
Mar	Plana	Fenòm. espec.	∞

HORA	VENTS SUPERIORS		
7	A Tortosa		
	a 200 m.	N 11	Km/h
	a 500 m.	S 7	Km/h
	a 1500 m.	SW 14	Km/h
	a 2000 m.	SSW 22	Km/h
	a 3000 m.	WNW 14	Km/h
	A		
	a 200 m.		Km/h
	a 500 m.		Km/h
	a 1000 m.		Km/h
	a 2000 m.		Km/h
	a 3000 m.		Km/h

Temps probable fins a demà a migdia: Bon temps per l'interior i humit i nuvolós per la costa.- En mar, vents fluixos i mar plana ò arrissada.-

Tota la correspondència al Director del Servei Meteorològic de Catalunya, C. Urgell, 187. — Barcelona

El Director, E. PONTSERÉ

GENERALITAT DE CATALUNYA
SERVEI METEOROLÒGIC DE CATALUNYA

Carta del temps del Divendres . 7 de Agost de 1936 , a 7 h.

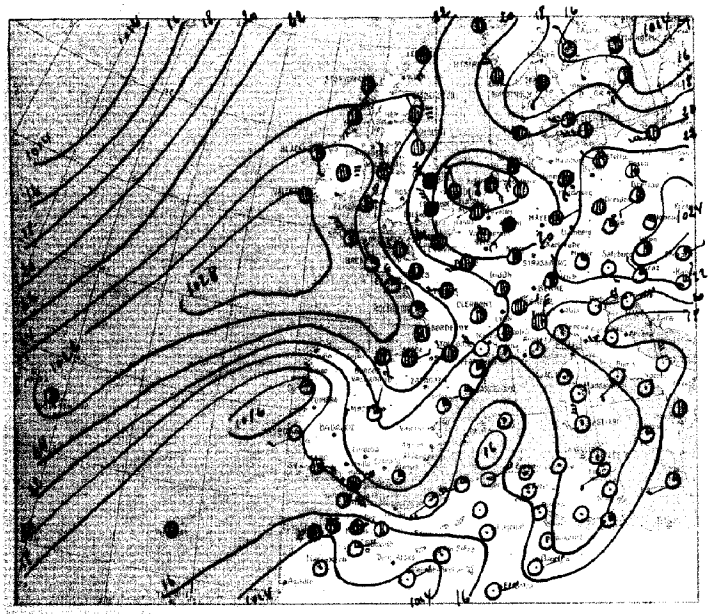

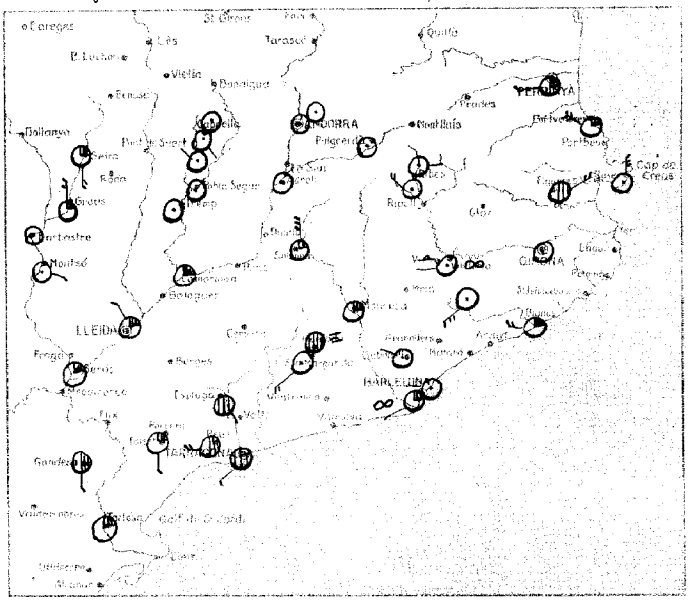

Signes usats a la carta del temps: vent inferior; mar; serè; ¼ cobert; cobert; calitja; boira; boira ploranera; boira gebradora; plovent; aiguaneu; bolves de neu; rufagada de neu; nevant; pedregada; calamarça; tempesta (amb tronada); trons llunyans; llampecs sense trons; rosada; gebrada; ferrer cobert de neu; 16 pressió en mil·libars; 12 precipitació en 24 hores, en mil·límetres.

Situació general: Un mínim barométric situat a la mar Bàltica i un secundari a la mar del Nord donen lloc a cel ennuvolat amb algunes pluges a Anglaterra, Bèlgica i nord de França.-
Per la meitat sud del continent el temps es bo, dominant el règim anticiclònic i observant-se cel serè o poc ennuvolat, vents fluixos i temperatures suaves.-

Estat del temps a Catalunya: Per les comarques costaneres s'observa alguna ennuvolositat amb boires a la plana de Vic, Penedès i costa de Barberà i cel serè per les comarques pirenenques.-
Els vents son fluixos i variables.-
La temperatura màxima d'ahir a Manresa ha estat de 34 graus.

DADES DE LES ESTACIONS PROPERES

LLOC	Estat del cel	Vent	Temperatura	Mar	En 24 hores: Temp. màx.	Temp. mín.	Precipitació	Observacions especials
Perpinyà	¼	W	24		31	21		
Cap Bianya	¼	NW	23	Arrissada	26	21		
Sant Adrià	Serè	W	21		29	20		
S. J. Vilatorta	"	W	20		27	16		∞ —
Manresa	¼	Calma	21		34	18		
Barcelona (Observ.)	Serè	"	19		25	7		
Igualada	Cobert	"						≡
Sta. Margarida	Serè	SW	29		33			
Cadaqués	"	N						
Tarragona	¼	N						
Girona	Serè	Calma	23		19	19		
Figueres	½	NE						
Bellver	¼	W						
Barcelona	¼	E						
Ribes de Fr.	Serè	NW	17		25	14		
Puigcerdà	"	Calma						
Escaldes (Andorra)	"	Calma	16		26	12		
Engolasters	"	"	20		25	11		
Adrall	"	"	20		30	15		
Ll. Estangento	"	SE	10		16	7		

LLOC	Estat del cel	Vent	Temperatura	Mar	En 24 hores: Temp. màx.	Temp. mín.	Precipitació	Observacions especials
Capdella	Serè	SE	13		25	10		
Pobla de Segur	"	Calma	22		32	16		
Tremp	"	"	21		31	19		
Fresser (Prats)	"	N	15		25	13		
Molins (Cast.)	"	N	16		29	14		
Font de l'Home	"	WSW	16		18	11		
Pessarrua	¼	N	20		29	16		
Lleida	Serè	Calma	23		22	17		
Camarasa	¼	"	23		29	19		
Balaguer	¼	S	22		29	16		
Seròs	¼	Calma	22		32	18		
Tarragona	¾	SW	21	Arrissada	25	20		
Falset	¼	S						
Montblanc	Cobert	SE						≡
Reus	¼	W	22			18		
Tortosa	¼	Calma	24		29	20		
Sabadell	Serè	NW	21		29	10		
Castelló de la P.	¼	S	23		20			
Montseny	Serè	E						
Cervera	"	Calma	14		18	8		

Observacions de Barcelona

Pressió	1021.1 mb	Núvols	Cu. Cm
Temperatura	23.6	" quantitat	3/10
Humitat	68 %	Temp. màx.	24.6
Vent del	WSW	Temp. mín.	19.9
" veloc.	1 Km/h	Pluja	— mm.
Mar	plana	Fenòm. especs	∞

HORA	VENTS SUPERIORS		
7	A	Tortosa	
	a 200 m.	NE 4	Km/h
	a 500 m.	SSW 7	Km/h
	a 1000 m.	WNW 14	Km/h
	a 2000 m.	W 25	Km/h
	a 3000 m.	SW 14	Km/h
	A		
	a 200 m.		Km/h
	a 500 m.		Km/h
	a 1000 m.		Km/h
	a 2000 m.		Km/h
	a 3000 m.		Km/h

Temps probable fins a demà a migdia: Pel nord del país alguna tronada - A la resta, bon temps caluròs.-
Cel mar, marinada i mar poc moguda.-

Tota la correspondència al Director del Servei Meteorològic de Catalunya. C. Urgell, 187. - Barcelona

EL DIRECTOR, E. FONTSERÉ

GENERALITAT DE CATALUNYA
SERVEI METEOROLÒGIC DE CATALUNYA

Carta del temps del Dimarte, 8 de Agost de 1936, a 7 h.

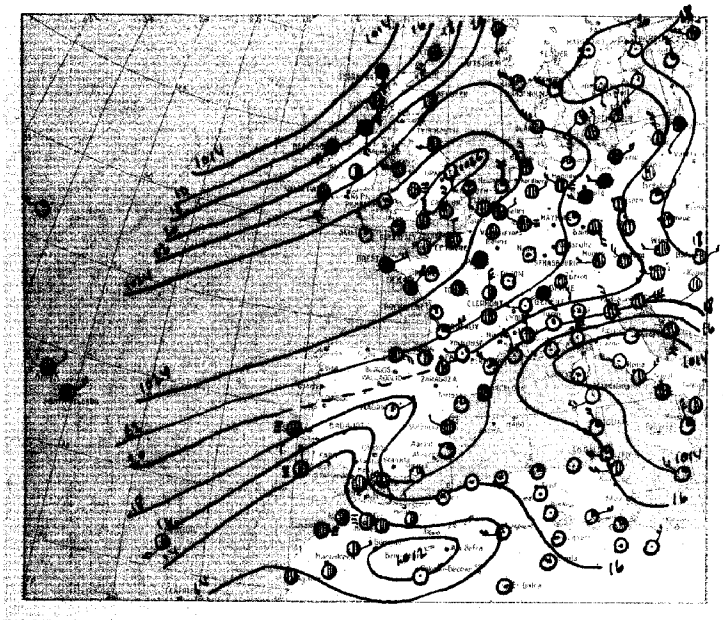

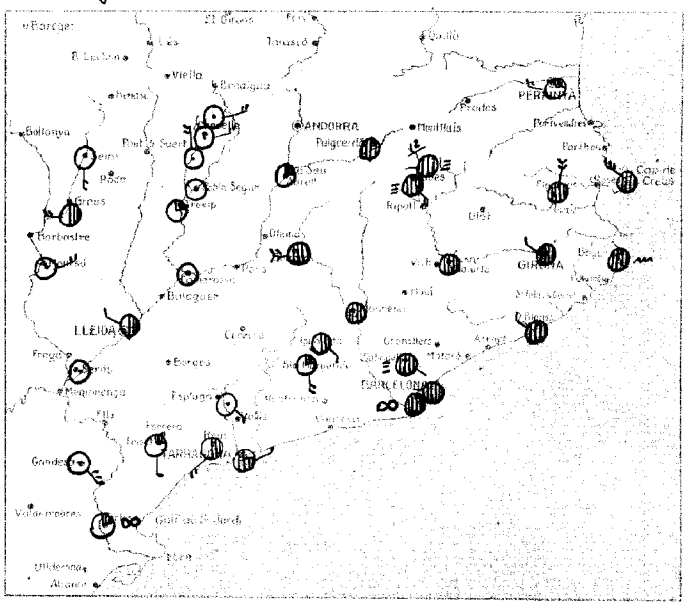

Signes usats a la carta del temps: vent inferior; mar; ○ serè; ◔ ½ cobert; ● cobert; ≈ calitja; ≡ boira; ≡ boira pluranera; V boira gebradota; ● ploveni; ∞ aiguaneu; ← bolves de neu; + rufagada de neu; ≈ nevant; ▲ pedregada; ⌓ calamarsa; K tempesta (amb tronada);) trons llunyans; ⚡ llampecs sense trons; ≈ rosada; ═ gebrada; ▦ terrer cobert de neu; 16 —— 16 pressió en mil·libars; 12 precipitació en 24 hores, en mil·límetres.

Situació general: L'anticicló de l'Atlàntic s'estén per Europa i determina un notable augment de la nuvolositat i boires degut a la manca de vents essent les temperatures suaus pel nord d'Europa i altes per la meitat meridional. - El mínim barométric que ahir es trobava a la regió del Sahara es desplaça cap al Marroc, on el temps empitjora així com també a les costes d'Andalusia i Algèria.-

Estat del temps a Catalunya: Tota la meitat costanera des de la Cerdanya i Lleidanover fins al camp de Tarragona està coberta per núvols amb plafons de 600 a 800 metres d'alçaria amb vents del sector Nord a la nit i marinades a la costa durant la gran part del dia. - Per l'interior de Catalunya, des del Pallars fins al curs de l'Ebre el cel està serè i els vents son fluixos de direcció variable - Les temperatures extremes han estat: màxima, 35 graus a Santa Margarida, mínima, 8 graus al Pla de Estangento.-

DADES DE LES ESTACIONS PROPERES

LLOC	Estat del cel	Vent	Temperatura	Mar	En 24 hores: Temp. màx.	Temp. mín.	Precipitació	Observacions especials
Perpinyà	¼	WNW	21		29	17		
Cap Bearn								
Sant Adrià	cobert	W	22	Calma	33	21		
S. J. Vilatorta	"	Calma	19		27	17	1	
Manresa	"	"	22		33	19		
Lapanderneu	Serè	SE						
Igualada	½	SE						
Sta. Margarida	¼	S	31		35			
Cadaqués	cobert	NW						
Cap Bagur	"	Calma	21	P. Maor	18	20		
Girona	"	NW	21		29	20		
Peralada	"	NNE						
Blanes	"	NW						
Sobrona	"	W						
Ribes de Fr.	"	SE	16		25	11		≡
Puigcerdà	"	Calma			26	13		
Escaldes (Andorra)								
Engolasters "								
Adrall	¼	Calma	20		30	15		
Ll. Estangento	Serè	E	9		18	8		

LLOC	Estat del cel	Vent	Temperatura	Mar	En 24 hores: Temp. màx.	Temp. mín.	Precipitació	Observacions especials
Capdella	Serè	E	10		25	10		
Pobla de Segur	"	Calma	21		33	15		
Tremp	¼	"	21		33	21		
Barbastre	Serè	"						
Lleida (Pl. Ros)	"	E						
Seira	Serè	S	22		30	13		
Perarrúa	½	W	21		30	15		
Lleida	½	NW	22		33	18		
Camarasa	Serè	Calma						
Montsec	"	NE						
Serós	"	Calma	20		34	18		
Tarragona	¾	E	22	Arrissada	26	20		
Falset	¼	S						
Montblanc	Serè	SE						
Reus	½	SE	23			20		
Tortosa	¼	Calma	25		30	20		
Sabadell	cobert	SE	20		33	18		≡
Castelló de la P.	½	NE	24		28	21		
Palma								

Observacions de Barcelona

Pressió	1018.2 mb.	Nuvols	S'en. Alcu
Temperatura	23.4	" quantitat	10/10
Humitat	77 %	Temp. màx.	26.5
Vent del	Calma	Temp. mín.	20.5
" veloc.	— Km/h	Pluja	— mm.
Mar	Arrissada	Fenòm. especs	∞

HORA	VENTS SUPERIORS		
7	A Tortosa		
	a 200 m.	SW 4	Km/h
	a 500 m.	SE 7	Km/h
	a 1000 m.	SW 18	Km/h
	a 2000 m.	W 10	Km/h
	a 3600 m.	W 29	Km/h
	A		
	a 200 m.		Km/h
	a 500 m.		Km/h
	a 1000 m.		Km/h
	a 2000 m.		Km/h
	a 3000 m.		Km/h

Temps probable fins a demà a migdia: Bon temps de poca estabilitat per l'interior i inseguir amb alguna pluja isolada de caràcter tempestos per les comarques costaneres.- Cm mar, inbrinades de xaloc a migjorn i petita maror.-

Tota la correspondència al Director del Servei Meteorològic de Catalunya, C. Urgell, 167. - Barcelona

EL DIRECTOR, P. FONTSERÈ

GENERALITAT DE CATALUNYA
SERVEI METEOROLÒGIC DE CATALUNYA

Carta del temps del Diumenge, 9 de Agost de 1936, a 7 h.

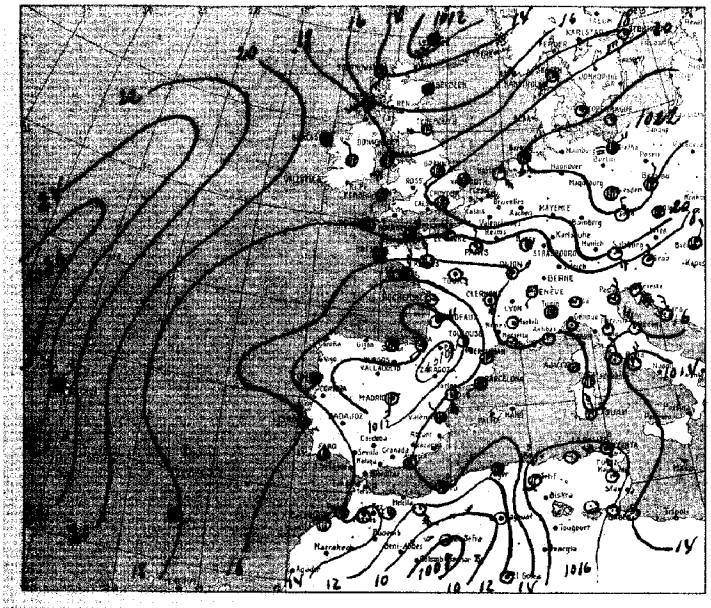

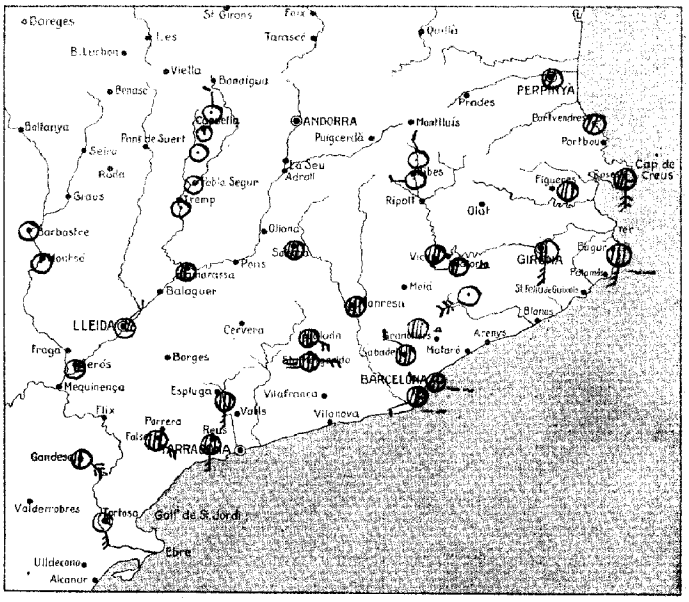

Signes usats a la carta del temps: vent inferior; mar; ○ serè; ◑ ½ cobert; ● cobert; ∞ calitja; ≈ boira; ≋ boira ploranera; V boira gebradora; ● plovent; ∞ aiguaneu; ← bolves de neu; ⁂ rufagada de neu; ✳ nevant; ▲ pedregada; ⛰ calamarça; ⌇ tempesta (amb tronada); T trons llunyans; ☇ llampecs sense trons; ⛰ rosada; — gebrada; ▦ terrer cobert de neu; 16 ——— 16 pressió en mil·libars; 12 precipitació en 24 hores, en mil·límetres.

Situació general: A Europa es registren pluges degut a una depressió barométrica situada al nord d'Europa.

Un mínim situat al Pirineu dóna lloc a cel nuvolós amb algunes pluges al cantàbric i Portugal.

A l'europa central, Italia i nord d'Africa el temps es bó observant-se cel serè o poc nuvol., vents fluixos i temperatures fresques.

Les altes pressions estàn situades a l'Atlàntic al nord de les Illes Açores.

Estat del temps a Catalunya: Al Pallars, conca de Tremp i vall de Ribes el cel està serè. Per la resta del país s'observa alguna nuvolositat amb boires matinals a la plana de Vic, Bages, Vallès i Penedès.

Els vents son fluixos del sector Sud.

La temperatura màxima d'ahir fou de 33 graus a Lleida i la mínima de l'Estany tocà de 11 graus.

DADES DE LES ESTACIONS PROPERES

LLOC	Estat del cel	Vent	Temperatura	Mar	En 24 hores Temp. màx.	En 24 hores Temp. mín.	En 24 hores Precipitació	Observacions especials
Perpinyà	½	calma	21		30	15		
Cap Blanes	½	"	22	plana	25	18		
Sant Adrià	3/4	W	22	"	30	21		
S. J. Vilatorta	½	W	20		28	14		
Manresa	cobert	calma	23		31	21		
Igualada	½	SE						
Sta. Margarida	cobert	SE						
Cadequés	"	E	20		23			
Cap Bagur	3/4	S						
Girona	cobert	S	23	arrissada	28	20		
Peralada	½	S	22		27	18		
Tarrasa	cobert	calma						
Sabadell	"	"						
Vich	"	"						
Ribes de Fr.	serè	W	16		25	13		
Puigcerdà								
Escaldes (Andorra)								
Engolasters "								
Adrall								
Ll. Estangento	serè	N	16		19	11		

LLOC	Estat del cel	Vent	Temperatura	Mar	En 24 hores Temp. màx.	En 24 hores Temp. mín.	En 24 hores Precipitació	Observacions especials
Capdella	serè	calma	13		26	11		
Pobla de Segur	"	"	21		34	13		
Tremp	"	"	21		30	20		
P. Bonaigua								
Cledes (Les)								
Seira								
Pererrua								
Lleida	¼	NE	23		33	20		
Camarasa	½	calma						
Cervera								
Serós	¼	calma	23		34	29		
Tarragona	cobert	SSE	23		26	20		
Falset	"	SE						
Montblanc	"	S						
Reus	"	S	21			19		
Tortosa	3/4	SSE	25		30	21		
Tàrrega								
Castelló de la P.	½	NW	24			22		
Palma								

Observacions de Barcelona

Pressió 1014.9 mb.	Núvols 3m i Acu
Temperatura 26.3°	» quantitat 8/10
Humitat 81 %	Temp. màx. 24.8°
Vent del W i W	Temp. mín 20.4°
» veloc. 1 Km/h	Pluja — mm.
Mar plana	Fenòm. especs —

HORA	VENTS SUPERIORS
	A
	a 200 m. Km/h
	a 500 m. Km/h
	a 1000 m. Km/h
	a 2000 m. Km/h
	a 3000 m. Km/h
	A
	a 200 m. Km/h
	a 500 m. Km/h
	a 1000 m Km/h
	a 2000 m Km/h
	a 3000 m. Km/h

Temps probable fins a demà a migdia:

Tota la correspondència al Director del Servei Meteorològic de Catalunya, C. Urgell, 187.- Barcelona

El Director, E. FONTSERÈ

GENERALITAT DE CATALUNYA
SERVEI METEOROLÒGIC DE CATALUNYA

Carta del temps del Dilluns . 10 de Agost de 1936 , a 7 h.



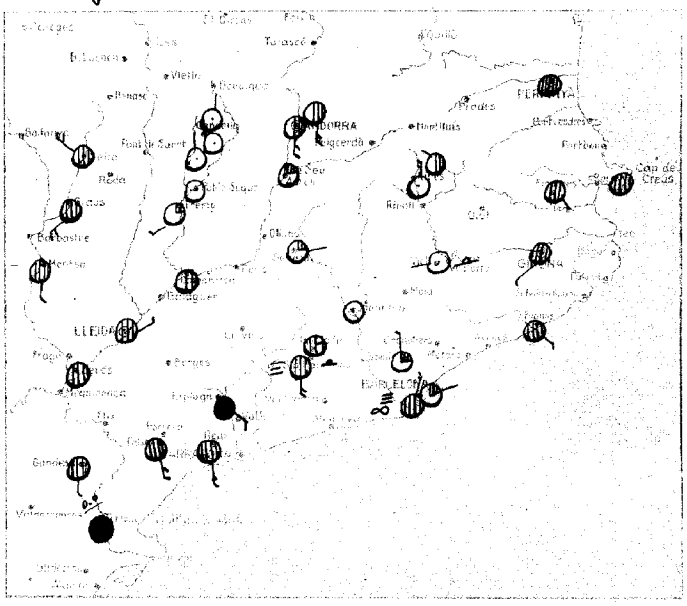

Signes usats a la carta del temps: vent inferior; mar; serè; ¼ cobert; cobert; calitja; boira; boira pleuranera; boira gebradora; plovent; aiguaneu; bolves de neu; ràfegada de neu; nevant; pedregada; calamarsa; tempesta (amb tronada); trons llunyans; llampecs sense trons; rosada; gebrada; terrer cobert de neu; pressió en mil·libars; precipitació en 24 hores, en mil·límetres.

Situació general: Les baixes pressions formen tres centres de mínima situats l'un al nord-est d'Escocia, el segon entre Lisboa i Cantàbria i el tercer al Sàhara occidental, determinant règim de vent nord i temps amb algunes pluges i tempestes a les illes Britàniques, França i nord d'Espanya.-
A les illes Açores es troba el centre de les altes pressions situades a l'Atlàntic i un altre centre anticiclònic queda registrat a Lituània.

Estat del temps a Catalunya: Al Pallars i plans de Vic i Bages el cel està serè i per la resta del país la nuvolositat es intensa registrant-se algunes precipitacions a Tortosa i camp de Tarragona.- Els vents per la costa son de llevant i per l'interior del sector nord.
La temperatura màxima fou de 34 graus a Tremp i la mínima d'avui a Puigcerdà de 11 graus.-

DADES DE LES ESTACIONS PROPERES

LLOC	Estat del cel	Vent	Temperatura	Mar	En 24 hores Temp. màx.	En 24 hores Temp. mín.	En 24 hores Precipitació	Observacions especials
Perpinyà	1/4	Tramuntana	20					
Barcelona	Serè	S	16		27	7		
Sant Adrià	1/4	E	22	Barcelona	18	21		
S. J. Vilatorta	Serè	W	20		27	13		
Manresa	"	Tramuntana	22		31	18		
Tàrrega (Mas Blanch)	"	NW	15		25	14		
Igualada	3/4	SE						
Sta. Margarida	Cobert	S	21		30			
Cadaqués	"	Tramuntana						
Cap Bagur								
Girona	"	SW	22		27	11		
Fraginals	"	SE						
Blanes	1/2	W						
Martim	Serè	N	23		30	13		
Ribes de Fr.	Serè	N	18		23	13		
Puigcerdà								
Escaldes (Andorra)	1/2	S	17		29	12		
Engolasters "	1/2	S	11		26	11		
Adrall	1/4	Tramuntana	19		31	14		
Ll. Estangento	Serè	N	11		19	11		

LLOC	Estat del cel	Vent	Temperatura	Mar	En 24 hores Temp. màx.	En 24 hores Temp. mín.	En 24 hores Precipitació	Observacions especials
Cardella	Serè	N	12		26	12		
Pobla de Segur	"	Tramuntana	20		35	15		
Tremp	1/4	SW	21		34	21		
P. Bonaigua								
Cledes (Les)								
Seira	Cobert	NW	22		30	15		
Perarrua	"	SW	20		31	16		
Lleida	"	NE	22		32	18		
Camarasa	1/2	Tramuntana	22		31	21		
Granadella	Cobert	S						
Seròs	Cobert	Tramuntana	22		31	20		
Tarragona								
Falset	"	S						
Montblanc	"	SE						●
Reus	"	S	21			20		
Tortosa	"	Tramuntana	23			21	0.0	●
Sabadell	1/4	N	19		29			
Castelló de la P.	Cobert	N	24			22		
Palma								
Formentera	Serè	S	14		21	11		

Observacions de Barcelona

Pressió	1014.0 mb.	Núvols	Cu. Str.
Temperatura	22.8	" quantitat	1/10
Humitat	82 %	Temp. màx.	26.8
Vent del	NE	Temp. mín.	21.0
" velocitat	6 Km/h	Pluja	— mm.
Mar	Plana	Fenòm. especials	≡

HORA	VENTS SUPERIORS		
7	A Tortosa		
	a 200 m.	SE 11	Km/h
	a 500 m.	SE 7	Km/h
	a 1000 m.	SSW 7	Km/h
	a 2000 m.		Km/h
	a 3000 m.		Km/h
	A		
	a 200 m.		Km/h
	a 500 m.		Km/h
	a 1000 m.		Km/h
	a 2000 m.		Km/h
	a 3000 m.		Km/h

Temps probable fins a demà a migdia: Variable amb algunes plovisques i alguna ruixat tempestós.-
Al mar, vents de llevant i mar llenguerament inquieta.-

Tota la correspondència al Director del Servei Meteorològic de Catalunya, C. Urgell, 187. - Barcelona

El Director, P. PONTSERÉ

GENERALITAT DE CATALUNYA
SERVEI METEOROLÒGIC DE CATALUNYA

Carta del temps del Dimarts . 11 de Agost de 1936 . a 7 h.

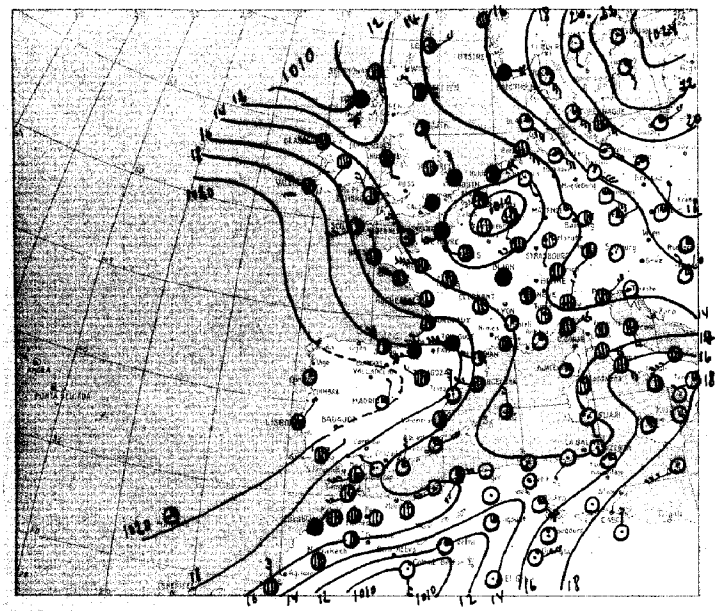

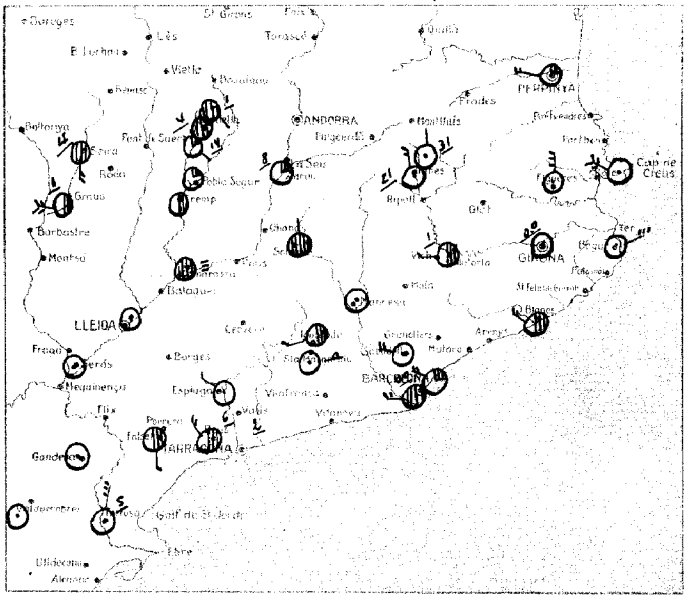

Signes usats a la carta del temps: vent inferior; mar; ○ serè; ◑ ½ cobert; ● cobert; ≈ calitja; boira; boira ploranera; boira gebradora; ● plovent; ∞ aiguaneu; ✱ bolves de neu; ✱ ràfagada de neu; ✱ nevant; ▲ pedregada; ⁂ calamarça; ↯ tempesta (amb tronada); ⚡ trons llunyans; ↯ llampecs sense trons; ≈ rosada; ═ gebreda; ▦ terrer cobert de neu; 10 ——— 16 pressió en mil·libars; 12 precipitació en 24 hores, en mil·límetres.

Situació general: Al Nord de les Illes Britàniques, Països Baixos i França domina temps variable i es registren pluges i tempestes degut a l'existència de dos mínims baromètrics, l'un al nord-est d'Escòcia i l'altre al Mar del Nord. Les pluges més importants han tingut lloc al centre de França i a la regió pirenenca.- A la Península Ibèrica el temps es variable, havent-se registrat també algunes tempestes per la meitat nord, degut als efectes del corrent del quart quadrant que s'ha establert per haver-se allunyat l'anticicló cap a l'Atlàntic.-

Estat del temps a Catalunya: El cel està serè per les comarques de Girona i riberes de l'Ebre i dominant cel ennuvolat per la resta de Catalunya.- Els vents son fluixos del sector nord durant la nit i del west o sudoest durant les hores de calor a excepció de la costa Brava, on bufen del primer quadrant.- En les darreres 24 hores s'han registrat pluges i tempestes a la Ribagorça, Baix Pirineu, curs inferior del Segre i golfo de l'Ebre.- Temperatura màxima 34 graus a Pobla de Segur; mínima, 8 graus al Estangento.-

DADES DE LES ESTACIONS PROPERES

LLOC	Estat del cel	Vent	Temperatura	Mar	En 24 hores: Temp. màx.	Temp. mín.	Precipitació	Observacions especials
Perpinyà	¼	WNW	20			17		
Saborna	Robert	N						
Sant Adrià	¼	NW	23	Plana	32	20		
S. J. Vilatorta	½	W	18		38	12	1	
Manresa	Serè	Calma	20		31	16		
Montserrat (Monast.)	¼	SE	11		26	11	14	
Igualada	½	SW						
Sta. Margarida	Serè	Calma	23		30			—
Cadaqués	"	NW						
Cap Bagur	"	NE						
Girona	"	Calma	21		29	16		
Figueres	"	N						
Blanes	½	NW						
Núria								
Ribes de Fr.	Serè	N	13		24	9	21	
Puigcerdà								
Escaldes (Andorra)	½	S	13		26	9	3	
Engolasters "	½	S	13		23	8	5	
Adrall	¼	Calma	15		30	11	8	
Ll. Estangento	¾	SE	9		17	8	1	

LLOC	Estat del cel	Vent	Temperatura	Mar	En 24 hores: Temp. màx.	Temp. mín.	Precipitació	Observacions especials
Capdella	¾	SE	11		24	11	4	
Pobla de Segur	¼	Calma	18		34	13		
Fresp	½	"	16		31	16		
P. Bonaigua								
Cledes (Lles)								
Serre	Robert	S	18		28	13	4	
Perarrúa	½	W	19		29	14	1	
Lleida								
Camarasa	Robert	Calma						≡
Fresser	Serè	N	12		25	10		
Seròs	Serè	Calma	18		32	18	1	
Tarragona	Robert	NW	19	Arrissada	26	19	2	
Falset	½	S						
Montblanc	Serè	NW						
Reus	½	NW	19			17	6	
Tortosa	Serè	NNE	22		28	19	5	
Sabadell	"	NW	20		28	16		
Castelló de la P.	½	N						
Palma								
Ses Salines	½	S	9		18	6	3	

Observacions de Barcelona

Pressió 1015.2 mb.	Núvols 5/tra cum
Temperatura 22.0	" quantitat 9/10
Humitat 67 %	Temp. màx. 25.6
Vent del W	Temp. mín. 20.2
" velocitat 12 Km/h	Pluja 0.0 mm.
Mar Plana	Fenom. especials

HORA	VENTS SUPERIORS	
7	A Tortosa	
	a 200 m.	NNW 25 Km/h
	a 500 m.	NW 22 Km/h
	a 1000 m.	W 11 Km/h
	a 2000 m.	W 18 Km/h
	a 3000 m.	Km/h
	A	
	a 200 m.	Km/h
	a 500 m.	Km/h
	a 1000 m.	Km/h
	a 2000 m.	Km/h
	a 3000 m.	Km/h

Temps probable fins a demà a migdia: Bon temps de poca estabilitat i temperatures altes.- Cim mar, marinades i mar plana o arrissada.-

Tota la correspondència al Director del Servei Meteorològic de Catalunya, C. Bruch, 582. - Barcelona

EL DIRECTOR, E. FONTSERÈ

GENERALITAT DE CATALUNYA
SERVEI METEOROLÒGIC DE CATALUNYA

Carta del temps del Dimecres, 12 de Agost de 1936, a 7 h.

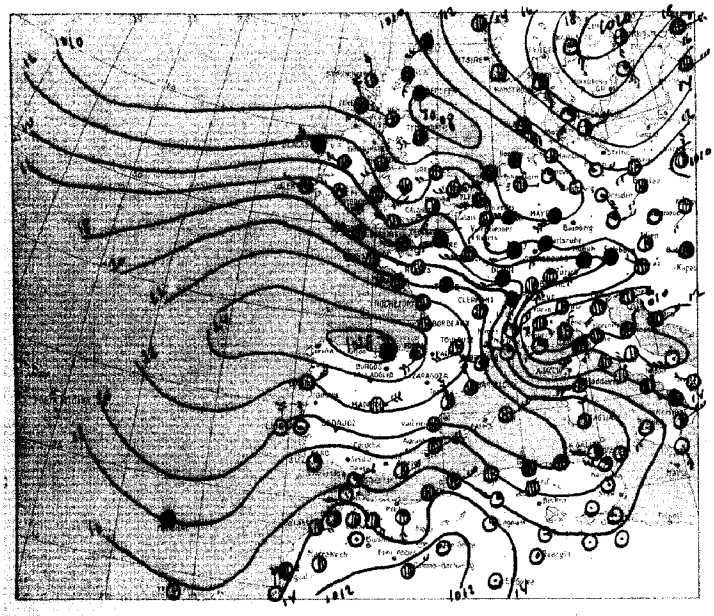

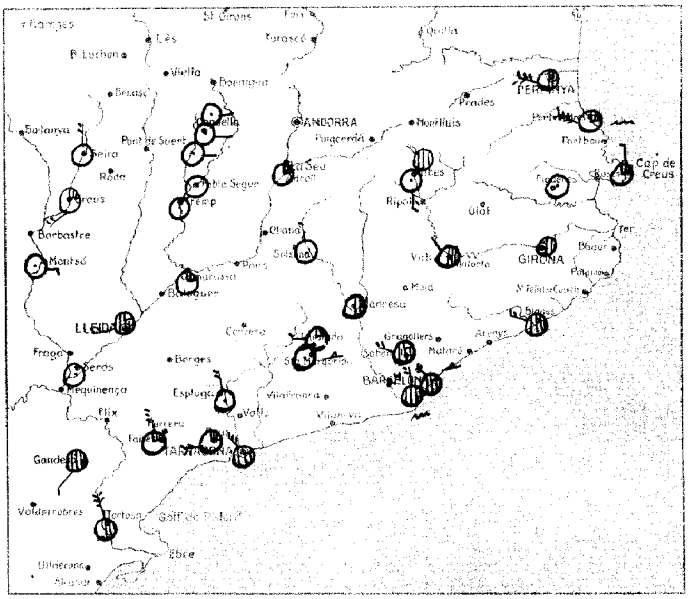

Signes usats a la carta del temps: vent inferior; mar; ○ serè; ◑ ½ cobert; ● cobert; ∞ calitja; ═ boira; ≡ boira gebradora; ▽ boira glaçadora; ● plovent; ∞ aiguaneu; ✳ bolves de neu; ✳ rufagada de neu; ✳ nevant; ▲ pedregada; ⌓ calamarsa; R tempesta (amb tronada); T trons llunyans; ⟨ llampecs sense trons; ⌓ rosada; ═ gebrada; ▦ terrer cobert de neu; 16 ——— 16 pressió en mil·libars; 12 precipitació en 24 hores, en mil·límetres.

Situació general: Tota l'influència d'una depressió barométrica centrada a la mar del Nord dona lloc a mal temps amb pluges al Cantàbric, França, Anglaterra i Europa Central.- Per la resta de l'occident d'Europa el temps, en general es bo, observant-se cel poc ennuvolat i temperatures suaus, degut a trobar-se sota els efectes del règim anticiclònic, el qual forma dos centres de màxima pressió situats, l'un als països Bàltics i un altre a Galicia.-

Estat del temps a Catalunya: El temps es molt variable per tot el país, observant-se cel ennuvolat per la costa i serè o poc ennuvolat per l'interior.-
Els vents son moderats del nord-oest per les goles de l'Ebre i fluixos per la resta.-
En les darreres 24 hores es registraren pluges a les comarques de Barcelona.- Temperatura màxima d'ahir, 34 graus a Pobla de Segur.-

DADES DE LES ESTACIONS PROPERES

LLOC	Estat del cel	Vent	Temperatura	Mar	En 24 hores Temp. màx.	Temp. mín.	Precipitació	Observacions especials
Perpinyà	½	WNW	19		24	16		11h 14h
Cap Bierra	¼	NW	19	p. marer	23	17		
Sant Adrià	¾	NW	20		28	20		
S. J. Vilatorta	½	NW	18		25	14		
Manresa	½	calma	18		29	17		
Solsona	serè	N						
Igualada	¼	W						
Sta Margarida	serè	calma	21		29			
Cadaqués	¼	N						
Cap Bagur								
Girona	½	calma	18		26	14		
Fruigoses	serè	"						
Blanes	boirós	NW						
Granadella	"	SW						
Ribes de Fr.	serè	S	13		19	9		
Fraguera	boirós	NW	10		17	9		
Escaldes (Andorra)								
Engolasters								
Adrall	¼	calma	16		24	10		
Ll. Estangento	serè	E	6		12	5		

LLOC	Estat del cel	Vent	Temperatura	Mar	En 24 hores Temp. màx.	Temp. mín.	Precipitació	Observacions especials
Capdella	serè	E	8		21	8		
Pobla de Segur	"	calma	16		34	15		
Tremp	"	"	15		28	15		
D. Bondigua								
Cledes (Les)								
Seira	"	N	19		24	10		
Pezarroa	¼	SW	16		27	10		
Lleida	¾	W	17		26	14		
Camarasa	¼	calma	16		26	14		
Molins	serè	E	11		21	9		
Seròs	serè	calma	17		28	16		
Tarragona	¾	NW	17	barrejada	29	16		
Falset	¼	N						
Montblanc	serè	N						
Reus	¼	W	18			16		
Tortosa	½	NNW	21			20		
Tàrrega	¾	NW	18		28	16		
Castelló de la P.	½	NNE						
Palma								

Observacions de Barcelona

Pressió	1019.9 mb.	Núvols	Stm Acu
Temperatura	20.2	» quantitat	10/10
Humitat	54 %	Temp màx	27.4
Vent del	NNW	Temp mín	19.0
» veloc.	8 Km/h	Pluja	0.4 mm.
Mar	Petita marer.	Fenòm. espec	-

HORA	VENTS SUPERIORS		
7	A Tortosa		
	a 200 m.	NW 40	Km/h
	a 500 m.	NW 40	Km/h
	a 1000 m.	SW 54	Km/h
	a 2000 m.	W 40	Km/h
	a 3000 m.	W 36	Km/h
	A		
	a 200 m.		Km/h
	a 500 m.		Km/h
	a 1000 m.		Km/h
	a 2000 m.		Km/h
	a 3000 m.		Km/h

Temps probable fins a demà a migdia: Variable amb algun ruixat isolat.-
Al mar, vents fluixos del sudest i petita marer.-

Tota la correspondència al Director del Servei Meteorològic de Catalunya. C. Urgell, 187. Barcelona

El Director, F. PONTSERÈ

GENERALITAT DE CATALUNYA
SERVEI METEOROLÒGIC DE CATALUNYA

Carta del temps del Dijous, 13 de Agost de 1936, a 7 h.

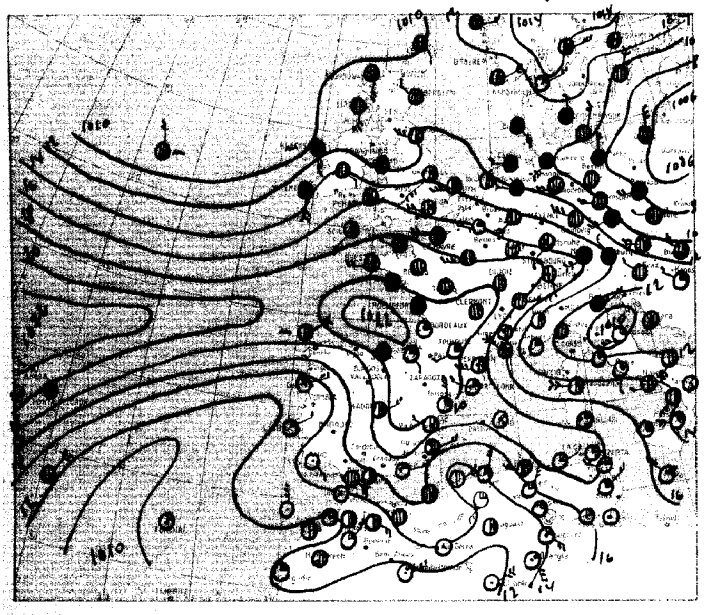

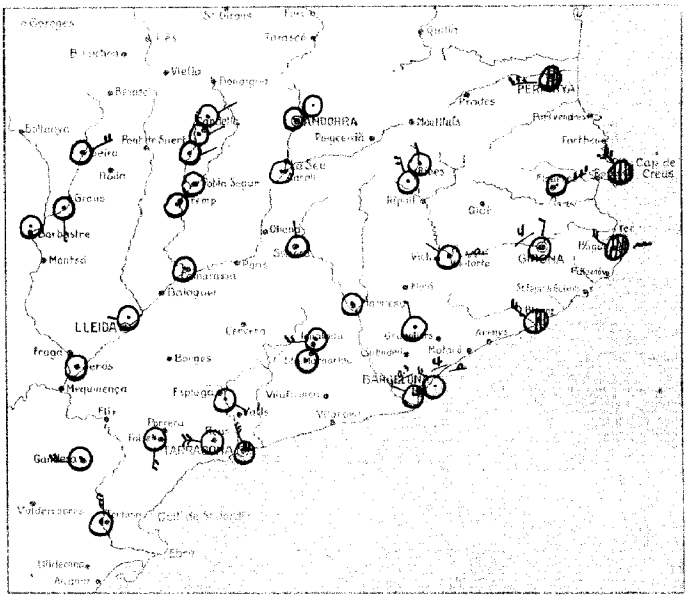

Signes usats a la carta del temps: vent inferior; mar; serè; cobert; cobert; calitja; boira; boira ploranera; boira gebradora; plovent; aiguaneu; bolves de neu; rufagada de neu; nevant; pedregada; calamarsa; tempesta (amb tronada); trons llunyans; llampecs sense trons; rosada; gebrada; serrer cobert de neu; pressió en mil·libars; precipitació en 24 hores, en mil·límetres.

Situació general: Hoi ha baixes pressions des de Polonia fins a Italia que produeixen temps plujós a gran part d'Europa, particularment a Alemanya i Austria on també es registren boires abundants.- Les altes pressions s'estenen per la Península Ibèrica i Atlàntic fins a les Açores amb temps afonamçat i cel mig cobert.- Les temperatures han experimentat un lleuger descens per gran part d'Europa degut a l'influència dels vents del nord establerts entre els països escandinaus i la Mediterrània.-

Estat del temps a Catalunya: Per la costa Brava, des de la Maresma fins al cap de Creus domina cel nuvolós amb plafons de 600 a 1000 metres d'alçaria i vents moderats del sector nord.- Per tota la resta de Catalunya el cel está serè i els vents son fluixos de direcció variable.- La visibilitat és bona per l'interior i normal per les comarques de la costa.- Les darreres 24 hores es registraren algunes pluges des de Girona fins a Barcelona.- Temperatura màxima: 31 graus a Sant Adrià i Bobla de Segur.-

DADES DE LES ESTACIONS PROPERES

LLOC	Estat del cel	Vent	Temperatura	Mar	Per 24 hores: Temp. màx.	Temp. mín.	Precipitació	Observacions especials
Perpinyà	½	W	19		27	17		
Salsona	Serè	N						
Sant Adrià	Serè	NW	19	Plana	31	19	H	a
S. J. Vilatorta	"	NW	18		24	12		a
Manresa	"	Tramuntana	19		28	17	.	
Igualada	"	W						
Sta Margarida	"	Tramuntana						
Cadaqués	Cobert	NW						
Cap Begur	"	NW	18	Gt marejol	25	18		
Girona	Serè	NNE	19		26	16	H	
Triguenes	"	NE						
Blanes	½	NW						
Arenys	Serè	Tramuntana	12		13	2		
Ribes de Fr.	Serè	N	13		20	9		
Tarrassa	"	N	11		19	9		
Escaldes (Andorra)	"	Tramuntana	12		27	8		
Engolasters	"	"	15		21	7		
Adrall	"	"	14		25	9		
Ll. Estangento	"	NE	8		14	6		

LLOC	Estat del cel	Vent	Temperatura	Mar	Per 24 hores: Temp. màx.	Temp. mín.	Precipitació	Observacions especials
Capdella	Serè	NE	9		22	8		
Bobla de Segur	"	Tramuntana	18		31	16		
Tremp	"	"	15		28	15		
P. Balaguer								
Cadiretes (Cast.)								
Seros	"	NE	19		25	11		
Roselló	"	S	17		25	15		
Lleida	"	W	16		28	12		
Camarasa	"	Tramuntana						
Molins	"	NE	10		25	9		
Seros	"	Tramuntana						
Tarragona	¼	NW	17	Arrissada	26	15		
Falset	Serè	S						
Montblanc	"	SE						
Reus	"	W	19			16		
Tortosa	¼	N	23		29	18		
Balsareny	Serè	N	19		29	15		
Castelló de la P.	Serè	WNW	23		26	18		
Palma								
Tarvalina	"	Tramuntana	9		12	6		

Observacions de Barcelona

Pressió	1018.4 mb	Núvols	Cu. Acu
Temperatura	21.1	" quantitat	4/10
Humitat	76 %	Tema màx.	24.0
Vent (dir)	WNW	Temp. mín.	19.1
" velocitat	11 Km/h	Pluja	0.3 mm.
Mar	Arrissada	Temps observ.	00

HORA	VENTS SUPERIORS		
7	A Tortosa		
	a 200 m.	N 22	Km/h
	a 500 m.	W 4	Km/h
	a 1000 m.	WSW 18	Km/h
	a 2000 m.	WNW 18	Km/h
	a 3000 m.	WNW 29	Km/h
	A		
	a 200 m.		Km/h
	a 500 m.		Km/h
	a 1000 m.		Km/h
	a 2000 m.		Km/h
	a 3000 m.		Km/h

Temps probable fins a demà a migdia: Bon temps a excepció de la costa de llevant on serà variable.- Cel mar, vents fluixos de xaloc i petita marot.-

Tota la correspondència al Director del Servei Meteorològic de Catalunya, C. Urgell, 187. Barcelona

El Director, E. FONTSERÈ

GENERALITAT DE CATALUNYA
SERVEI METEOROLÒGIC DE CATALUNYA

Carta del temps del Divendres, 14 de Agost de 1936, a 7 h.

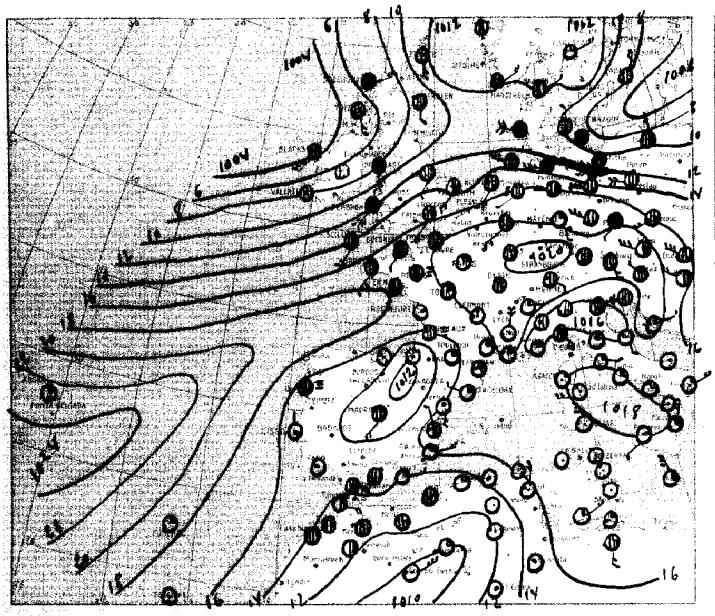

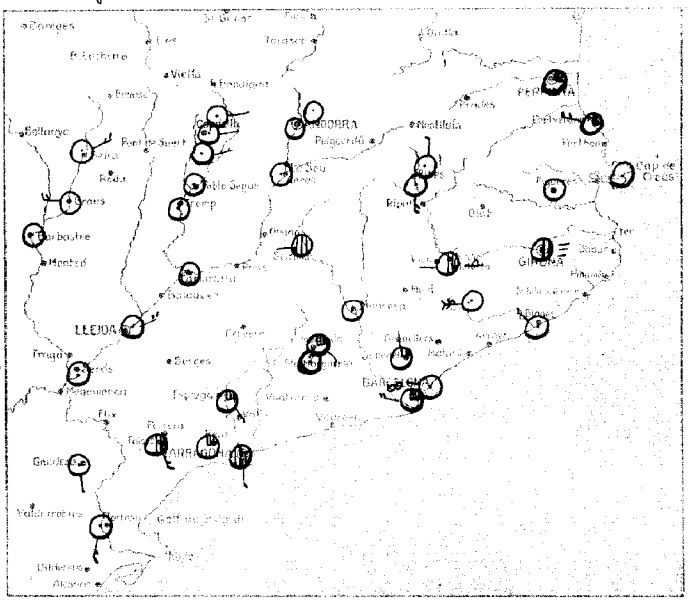

Signes usats a la carta del temps: vent inferior; mar; seré; ½ cobert; cobert; calitia; boira; boira ploranera; boira gebradora; plovent; aiguaneu; bolves de neu; rufagada de neu; nevant; pedregada; calamarça; tempesta (amb tronada); trons llunyans; llampecs sense trons; rosada; gebrada; terrer cobert de neu; 16 pressió en mil libars; 12 precipitació en 24 hores, en mil·límetres.

Situació general: Al nord de les illes Britàniques i a la mar Báltica es troben els centres de dues depressions barométriques, sota l'influència de les quals es registra mal temps amb cel nuvolós i pluges a Escocia, Anglaterra, Dinamarca, Prussia i Europa Central. Entre el Cantábric i Aragó s'està formant un secundari que ja dona lloc a cel nuvolós al Pirineu. Les altes pressions estan situades a l'Atlántic al sud de les illes Açores.

Estat del temps a Catalunya: A la plana de Vic s'observen boires matinals, per la meitat costanera hi ha alguna nuvolositat i per la resta del país el cel està seré.
Els vents son fluixos amb predominància de les marinades per la costa i les calmes per l'interior.
Temperatures extremes: màxima, 33 graus a Pobla de Segur; mínima, 7 graus al Estany Ents.

DADES DE LES ESTACIONS PROPERES

LLOC	Estat del cel	Vent	Temperatura	Mar	En 24 hores: Temp. max	Temp. mín	Precipitació	Observacions especials
Perpinyà	1/4	calma	19		28	15		
Cap Biarra	1/4	NW	18	calma	28	18		
Sant Adrià	Seré	calma	20	"	32	18		
S. J. Vilatorta	1/2	W	19		26	12		
Manresa	Seré	calma	20		32	17		
Solsona (Mont)	Cobert	W						
Igualada	1/4	SE						
Sta Margarida	Seré	calma	29		30			
Cadaqués	"	"						
Cap Bagur								
Girona	1/2	"	18		26	16		
Figueres	Seré	"						
Blanes	"	NW						
Montseny	"	W	13		14	9		
Ribes de Fr.	"	S	15		22	10		
Gandesa	"	S						
Escaldes (Andorra)	"	calma	13		23	9		
Engalaster	"	"	16		22	8		
Adrall	"	"	15		27	10		
Ll. Estangento	"	E	8		16	7		

LLOC	Estat del cel	Vent	Temperatura	Mar	En 24 hores: Temp. max	Temp. mín	Precipitació	Observacions especials
Capdella	Seré	E	10		23	9		
Pobla de Segur	"	calma	21		33	16		
Tremp	"	"	15		32	15		
P. Bonsigne								
Cardes (Lys)								
Seira	"	NE	20		26	12		
Perarrua	"	W	19		26	12		
Lleida	"	NE	21		29	12		
Camarasa	"	calma	20		27	17		
Serós	"	"	19		31	14		
~~Serós~~								
Tarragona	3/4	S	22	Arrissada	25	21		
Falset	1/2	SE						
Montblanc	1/4	SE						
Reus	1/4	NW	22			18		
Tortosa	Seré	SSW	23		29	19		
Sabadell	1/4	N	19		29	15		
Molins	Seré	E	10		23	10		
Fresser	Seré	N	16		20	10		
Cuvalera	Seré	calma	12		15	7		

Observacions de Barcelona

Pressió	1016.5 mb	Núvols	Cu. Ci.
Temperatura	23.0	" quantitat	3/10
Humitat	72 %	Temp. màx.	26.3
Vent del	WNW	Temp. mín.	19.5
" velor	6 Km/h	Pluja	— mm.
Mar	Plana	Fenom. especial	∞

HORA	VENTS SUPERIORS		
7	A Tortosa		
	a 200 m.	S 18	Km/h
	a 500 m.	S 38	Km/h
	a 1000 m.	SSW 43	Km/h
	a 2000 m.	SW 29	Km/h
	a 5000 m.	WSW 18	Km/h
	A		
	a 200 m.		Km/h
	a 500 m.		Km/h
	a 1000 m.		Km/h
	a 2000 m.		Km/h
	a 5000 m.		Km/h

Temps probable fins a demà a migdia: Bon temps, perdent estabilitat.
En mar, marinada i mar plana ó arrissada.

Tota la correspondencia al Director del Servei Meteorològic de Catalunya, C. Regell 187 Barcelona

El Director, E. Fontsere

GENERALITAT DE CATALUNYA
SERVEI METEOROLÒGIC DE CATALUNYA

Carta del temps del Dissabte, 15 de Agost de 1936, a 7 h.

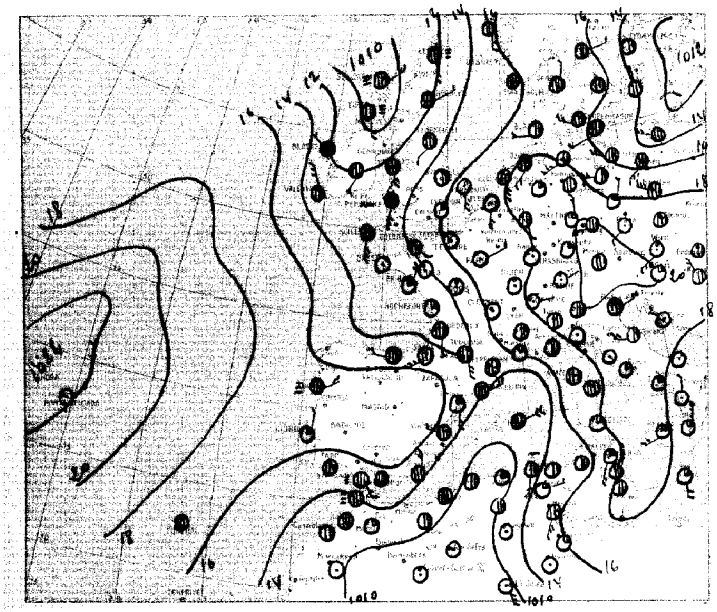

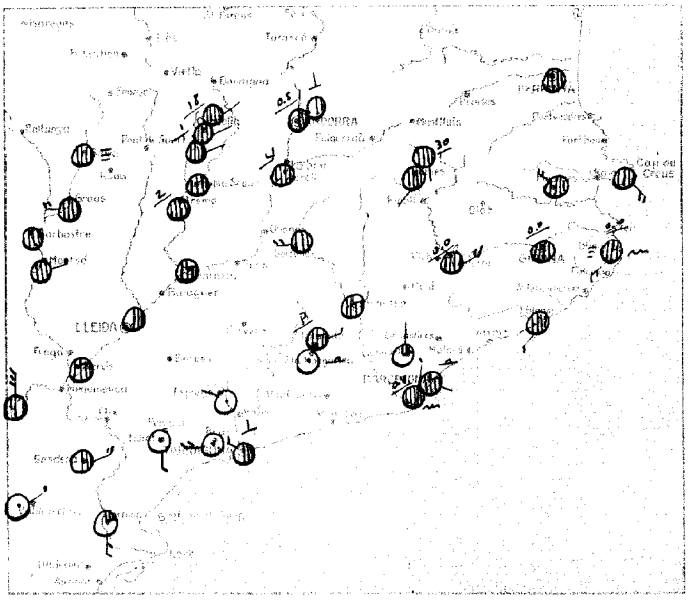

Signes usats a la carta del temps: vent inferior; mar; serè; ¼ cobert; cobert; calitja; boira; boira ploranera; boira gebradora; ● plovent; ∞ aiguaneu; ← bolves de neu; ↳ rufagada de neu; ✕ nevant; ▲ pedregada; ⁂ calamarsa; ⅓ tempesta (amb tronada); T trons llunyans; ≤ llampecs sense trons; ≈ rosada; — gebrada; ▩ terrer cobert de neu; 16 — 16 pressió en mil·libars; 12 precipitació en 24 hores, en mil·límetres.

Situació general: Una línia de baixes pressions situada des de les illes britàniques fins a la Mediterrània, pertorba el temps als països occidentals d'Europa, registrant-se molta nuvolositat i algunes pluges de caràcter tempestós.- Les temperatures es mantenen altes per la meitat meridional d'Europa; en canvi a la meitat nord han experimentat un lleuger descens.- Les altes pressions estan centrades a Àustria i determinen bon temps per totes la Europa Central.-

Estat del temps a Catalunya: Des del pla d'Urgell, camp de Tarragona i Baix Ebre domina cel serè o lleugerament nivol.- Per la resta de Catalunya i particularment des de Barcelona fins a l'Empordà i tot el Pirineu fins a la Ribagorça el cel està gairebé cobert.- Els vents son fluixos i variables per l'interior i del primer quadrant amb intensitat moderada per les comarques de la costa.- El plafó de nivols està entre els 4100 i 800 metres d'alçària.-

DADES DE LES ESTACIONS PROPERES

LLOC	Estat del cel	Vent	Temperatura	Mar	En 24 hores Temp. màx.	Temp. mín.	Precipitació	Observacions clima. i generals
Perpinyà	clobert	calma	22			20		
Cap Bitarra								
Sant Adrià	3/4	SE	22	Plana	29	20		≈
S. J. Vilatorta	clobert	NE	18		29	14	0.0	
Manresa	3/4	calma	21		32	20		
Montserrat	clobert	W						
Igualada	3/4	E					P	
Sta. Margarida	serè	calma	25		32			≈
Cadaqués	clobert	SE						
Cap Bagur	0	SW	19	B. Maron	25	19	0.0	≡
Girona	"	calma	20		30	18	0.0	
Tiqueres	"	NW						
Blanes	"	SW						
Granollers	1/2	E						
Ribes de Fr	clobert	SW	15		24	11		
Nuria	"	NE	16		28	11		
Esseldas (Andorra)	1/2	calma	15		25	12	0.5	
Engolasters	1/2	"	14		24	10	1	
Adrall	clobert	"	18		29	15	H	
Ll. Estangents	"	NE	10		17	8	18	

LLOC	Estat del cel	Vent	Temperatura	Mar	Temp. màx.	Temp. mín.	Precipitació
Cardedeu	clobert	NE	14		25	10	1
Pobla de Segur	"	calma	20		35	18	
Lleida	"	"	19		32	19	2
Ll. Barcelona							
Cabra del Camp							
Sitges	"	"	19		27	17	≡
Tarragona	"	W	18		29	17	
Lleida							
Camarasa	3/4	calma					
Cervera							
Serres	3/4	"	20		31	17	
Tarragona	1/2	NW	20	Arrissada	26	20	1
Falset	serè	S					
Mont-roig	"	NW					
Reus	"	W	22			19	
Tortosa	1/4	S	24		24	20	
Sabadell	1/4	N	18		30	16	
Castell-de-Cabres	1/4	NNW	25			21	
Roquetes	clobert	calma	14		23	6	1
Fresser	clobert	3	14		22	12	30

Observacions de Barcelona

Pressió	1014.5 mb.	Nivols	Cu. Aft.
Temperatura	22.2	Cobertura	9/10
Humitat	77 %	Temp. màx.	26.8
Vent	NE	Temp. mín.	20.7
Recorregut	8 Km/h	Pluja	0.4 mm.
Mar	Petita marejol	Visibilitat	—

HORA	VENTS SUPERIORS		
7	Tortosa		
a 500 m.	NW	7	Km/h
a 800 m.	SE	11	Km/h
a 1000 m.	S	7	Km/h
a 2000 m.	W	25	Km/h
a 3000 m.	W	36	Km/h
a			
a			Km/h
a			Km/h
a			Km/h
a			Km/h
a			Km/h

Temps probable fins a demà a migdia: Variable amb alguna pluja de caràcter tempestós.- Ren mar, vents moderats de gregal a llevant i tramontana.-

El Director, J. FONTSERÈ

GENERALITAT DE CATALUNYA
SERVEI METEOROLÒGIC DE CATALUNYA

Carta del temps del Diumenge, 16 de Agost de 1936, a 7 h.

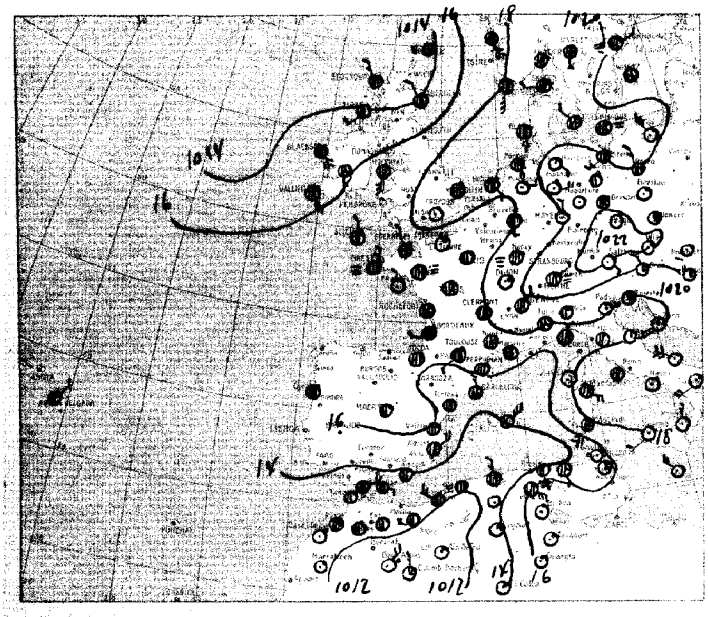

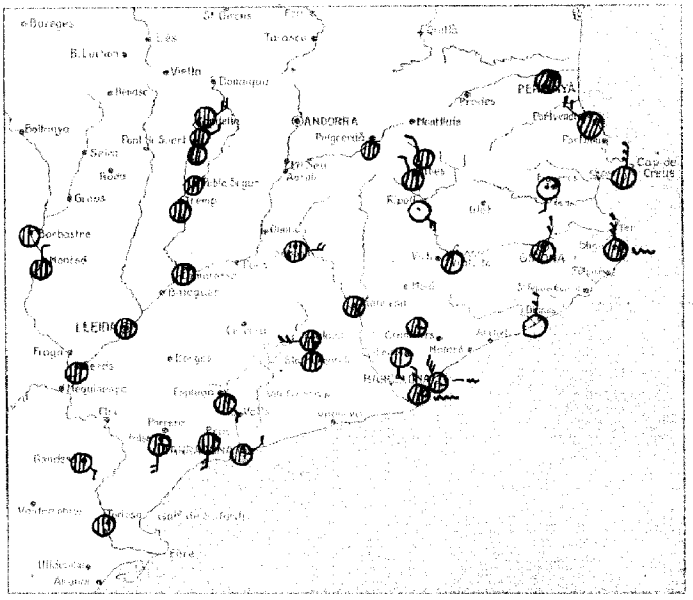

Signes usats a la carta del temps: vent inferior; mar; serè; ½ cobert; cobert; calitja; boira; boira ploranera; boira gebradora; ● plovent; aiguaneu; bolves de neu; rufagada de neu; nevant; pedregada; calamarca; tempesta (amb tronada); trons llunyans; llampecs sense trons; rosada; gebrada; terrer cobert de neu; 16 pressió en mil·libars; 12 precipitació en 24 hores, en mil·límetres.

Situació general: Han establert pressions altes que determinen un estat general de temps abonançat amb abondants núvols i registrant-se algunes pluges per França.
La Zona de cel serè t'exten des dels Països Baixos fins a l'Europa Central i Italia. Les temperatures es mantenen altes a excepció de l'arxipielag britànic on han experimentat un lleuger descens.

Estat del temps a Catalunya: Hi ha molta nuvolositat per tot el país, bufant vents fluixos del sector nord per la costa brava i de direccions variables per l'interior.
En les darreres 24 hores ha plogut a tot el Pireneu de Lleida des de la conca de Tremp fins al Pallars amb precipitacions de 16 litres per metre quadrat a Molins, 9 a Capdella 21 a Pobla de Segur

DADES DE LES ESTACIONS PROPERES

LLOC	Estat del cel	Vent	Temperatura	Mar	En 24 hores Temp. màx.	Temp. mín.	Precipitació	Observacions especials
Perpinyà	cobert	calma	19			17		
Cap Biarra	"	NW	19			18		
Sant Adrià	3/4	NW	21		31	20		
S. I. Vilatorta	3/4	calma	19		26	13		⌓
Manresa	cobert	"	21		30	19		
Gandesa	"	SE						
Igualada	3/4	W						
Sta. Margarida	cobert	calma	16		22			⌓
Cadaqués	"	N						
Cap Bagur	"	N	19		26	18		
Girona	1/2	NNE						
Figueres	serè	S						
Blanes	"	N						
Barbastre	1/2							
Ribes de Fr.	cobert	NW	14		22	10		
Montsó	"	N						
Caldes Montbui	3/4	calma	19			15		⌓
Coutelles	cobert	"	19		23	14		
Ripoll	serè	SE	21		27	13		
Ll. Estangento	cobert	NE	10		15	6	9	

LLOC	Estat del cel	Vent	Temperatura	Mar	24 hores Temp. màx.	Temp. mín.	Precipitació	Observacions especials
Capdella	cobert	NE	11		23	10	21	
Pobla de Segur	"	calma	16		28	15	4	
Tremp	"	"	19		30	19	6	
Molins	"	"	14		22	12	16	
Cledes (Lon)								
Seira								
Peracera								
Lleida	cobert	calma	21		30	18		
Camarasa	"	"						
Cervera								
Seros	cobert	calma	18		30	18		
Tarragona	"	S	20		26	20		
Falset	3/4	S						
Montblanc	cobert	SE						
Reus	"	S	21			18		
Tortosa	cobert	calma	23			20		
Tarrega								
Cast. Pal. (P)	cobert	NNE	24			22		
Palma								

Observacions de Barcelona

Pressió	1016.0 mb.	Núvols	bi i bist
Temperatura	21.3°	Quantitat	8/10
Humitat	76 %	Temp. màx.	24.7°
Vent del	N	Temp. mín.	19.5°
Velut	11 Km/h	Pluja	— mm
Mar	petita maior	Fenòm. espec.	—

HORA	VENTS SUPERIORS	
	A	
	a 500 m	Km/h
	a 500 m	Km/h
	a 1000 m	Km/h
	a 2000 m	Km/h
	a 3000 m	Km/h
	A	
	a 500 m	Km/h
	a 500 m	Km/h
	a 1000 m	Km/h
	a 2000 m	Km/h
	a 3000 m	Km/h

Temps probable fins a demà a migdia:

Tota la correspondència al Director del Servei Meteorològic de Catalunya, C. Urgell, 187, — Barcelona

El Director, F. FONTSERE

GENERALITAT DE CATALUNYA
SERVEI METEOROLÒGIC DE CATALUNYA

Carta del temps del Dilluns, 17 de Agost de 1936, a 7 h.

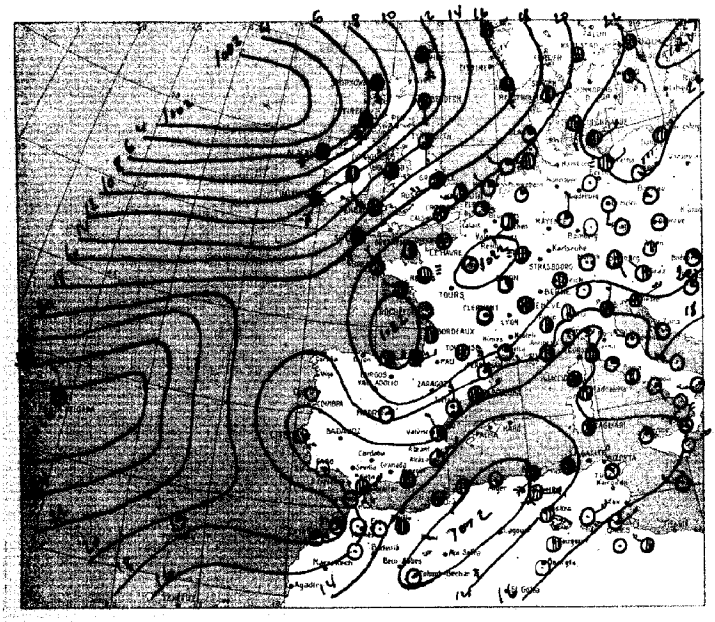

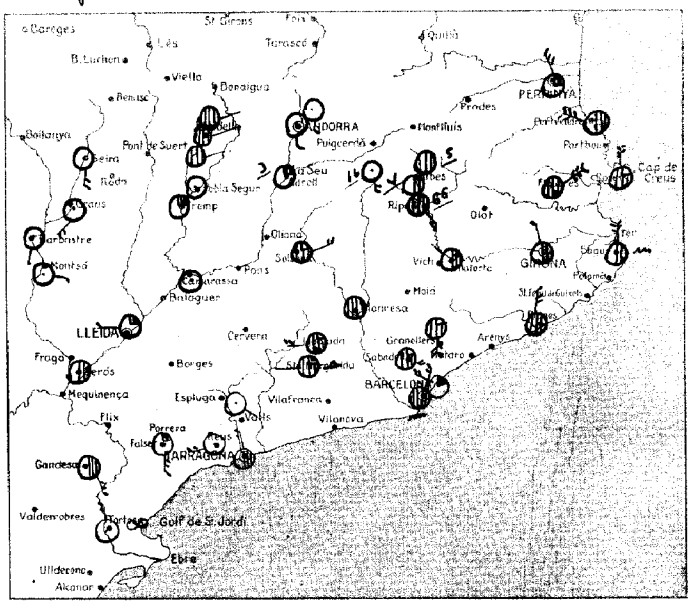

Signes usats a la carta del temps: vent inferior; mar; serè; 1/2 cobert; cobert; calitja; boira; boira pioranera; boira gebradora; plovent; aiguaneu; bolves de neu; rufagada de neu; nevant; pedregada; calamarsa; tempesta (amb tronada); trons llunyans; llampecs sense trons; rosada; gebrada; terrer cobert de neu; 10 —— 16 pressió en mil·libars; precipitació en 24 hores, en mil·límetres.

Situació general: El mateix dia les illes Britàniques es troba el centre d'una depressió barométrica que dona lloc a cel nuvolós i algunes pluges a Irlanda, Anglaterra i Escocia. - Un altre centre de mínima pressió a la regió d'Algèria produeix alguna nuvolositat acompanyada de precipitacions al nord d'Africa. - Les altes pressions estan situades a l'Atlàntic prop de les illes Açores, registrant-se també un altre centre de màximes als països Bàltics.-

Estat del temps a Catalunya: Al Pirineu i comarques de Girona i Barcelona s'observa molta nuvolositat.
Cap a Lleida i Tarragona el cel està serè o lleugerament nuvol.
Els vents son fluixos per tot el país i la visibilitat es bona.
En les darreres 24 hores es registraren ruixats tempestuosos al Pirineu, amb la màxima intensitat al Ripollès.-
Temperatura màxima a Lleida, 35 graus.-

DADES DE LES ESTACIONS PROPERES

LLOC	Estat del cel	Vent	Temperatura	Mar	En 24 hores: Temp. màx.	Temp. mín.	Precipitació	Observacions especials
Perpinyà	1/4	NNW	23			19		
Cap Bianya	1/2	NW	23	Arrissada		20		
Sant Adrià	1/4	NW	21	"	30	20		
S. J. Vilatorta	1/2	NW	19		28	14		
Manresa	Serè	Calma	21		31	20		
Sta Perpètua	3/4	S	23		30	18		
Igualada	3/4	W						
Sta Margarida	3/4	Calma	20		31			⌓
Cadequés	3/4	N						
Cap Bagur	1/2	N	25	Marer				
Girona	1/2	NNW	24		28	18		
Figueres	Serè	NE						
Blanes	"	N						
Ripoll	"	SE	16		28	13	66	
Ribes de Fr.	1/2	Calma	13		24	11	H	
Solsona	Serè	SE	17		21	16		
Escaldes (Andorra)	"	S	14		24	10		
Engolasters "	"	S	18		22	8		
Adrall	1/4	Calma	18		26	12	3	
Ll. Estangento	Serè	E	11		16	9		

LLOC	Estat del cel	Vent	Temperatura	Mar	En 24 hores: Temp. màx.	Temp mín.	Precipitació	Observacions especials
Candella	Serè	E	14		24	11		
Pobla de Segur	Serè	Calma	21		30	15		
Tremp	1/4	"	18		30	18		
Granadella	1/2	SE						
Cervera	1/2	Calma	14		23	12	5	
Seira	Serè	S	20		26	14		
Peramola	"	SW	18		28	15		
Lleida	1/4	W	21		35	18		
Camarasa	Serè	Calma						
Solsona	3/4	E						
Seròs	1/2	Calma	20		31	19		
Tarragona	1/2	N	21	Arrissada	25	20		
Falset	1/4	S						
Montblanc	Serè	SE						
Reus	"	W	24			18		
Tortosa	"	N	24			20		∞
Sabadell	3/4	SE	20		29	13		
Castelló de la P.								
Cervolins	Serè	S	11		16	7	1	
Montsió	Serè	E						

Observacions de Barcelona

Pressió	1015.8 mb.	Núvols	Cum. Cirr.
Temperatura	24.4	" quantitat	9/10
Humitat	51 %	Temp. màx.	24.7
Vent del	NE	Temp. mín	19.4
" veloc	8 Km/h	Pluja	— mm.
Mar	Petita marejada	Fenòm. especs	—

HORA	VENTS SUPERIORS	
7	A	Tortosa
	a 200 m.	N 18 Km/h
	a 500 m.	NNE 14 Km/h
	a 1000 m.	ENE 22 Km/h
	a 2000 m	NE 16 Km/h
	a 3000 m.	NNW 11 Km/h
	A	
	a 200 m.	Km/h
	a 500 m.	Km/h
	a 1000 m.	Km/h
	a 2000 m	Km/h
	a 3000 m.	Km/h

Temps probable fins a demà a migdia: Variable i xafogós amb alguna tempesta.-
Pel mar, vents fluixos o moderats del nordest i petita mar.-

Tota la correspondència al Director del Servei Meteorològic de Catalunya, C. Urgell, 187. - Barcelona

El Director, E. FONTSERÈ

GENERALITAT DE CATALUNYA
SERVEI METEOROLÒGIC DE CATALUNYA

Carta del temps del Dimarts, 18 de Agost de 1936, a 7 h.

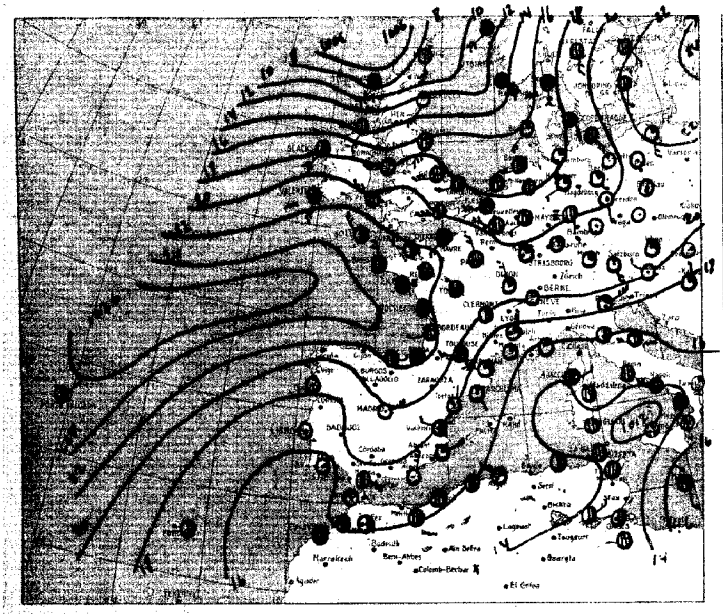

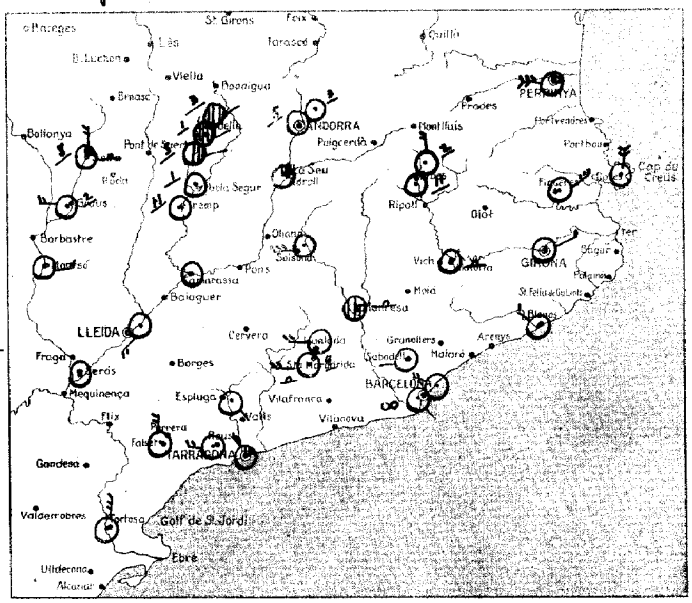

Signes usats a la carta del temps: vent inferior; mar; ○ serè; ◑ ½ cobert; ● cobert; ∞ calitja; ═ boira; ═ boira pioranera; V boira gebradora; ● ploveni; ○○ aiguaneu; ← bolves de neu; + rufagada de neu; * nevant; ▲ pedregada; ⌓ calamarça; ⚡ tempesta (amb tronada); T trons llunyans; ⟨ llampecs sense trons; ⌓ rosada; — gebrada; ⊠ terrer cobert de neu; 16 pressió en mil·libars; 12 precipitació en 24 hores, en mil·límetres.

Situació general: Des del golf de Biscaia i Bretanya fins Anglaterra i Escandinàvia domina el nimbi i boirós, registrant-se també algunes tempestes degut a la influència d'una depressió barométrica situada al nord d'Europa i que tendeix a desplaçar-se cap als països escandinaus.- Des de la Península Ibèrica fins a la Europa Central domina bon temps de cel serè amb temperatures i pressions altes.- Un mínim relatiu centrat a l'illa de Sicília produeix molta nuvolositat a tot el nord d'Africa.-

Estat del temps a Catalunya: Al Pallars s'observa alguna nuvolositat i per la resta del país el cel està serè i els vents fluixos.- En les darreres 24 hores es registraren ruixats tempestuosos per les comarques del Nord amb precipitacions màximes de 11 litres per metre quadrat a Tremp i Ribes.- La temperatura màxima a Manresa ha estat de 34 graus i la mínima a Envalira, de 7 graus.-

DADES DE LES ESTACIONS PROPERES

LLOC	Estat del cel	Vent	Temperatura	Mar	En 24 hores: Temp. màx.	Temp. mín.	Precipitació	Observacions especials
Perpinyà	¼	WNW	23			11		
Cap Biarra								
Sant Adrià	Serè	NW	22	Plana	33	20		
S. J. Vilatorta	"	Calma	21		28	13		⌓
Manresa	¾	"	20		34	19		⌓
Balsareny	Serè	W						
Igualada	"	W						
Sta Margarida	"	W	29		32		9	⌓
Cadaqués	"	N						
Cap Bagur								
Girona	"	NE	23		30	17		
Figueres	"	NE						
Blanes	"	NW						
Fraser	"	N	15		22	13	2	
Ribes de Fr.	"	Calma	13		22	10	11	
Andorra	½	E	14		27	13	5	
Escaldes (Andorra)	Serè	Calma	13		23	11	5	
Engolasters "	"	"	10		22	10	5	
Adrall	¼	"	18		27	13		
Ll. Estangento	Cobert	NE	10		16	9	3	

LLOC	Estat del cel	Vent	Temperatura	Mar	En 24 hores: Temp. màx.	Temp. mín.	Precipitació	Observacions especials
Capdella	Cobert	NE	13		24	12	1	
Pobla de Segur	Serè	Calma	20		29	16	1	
Tremp	"	"	17		27	16	11	
P. Bonaigua								
Cledes (Les)								
Seira	¼	N	21		27	13	8	⌓
Perarrúa	Serè	W	18		28	16	2	
Lleida	"	SW	20		31	18		
Camarasa	"	Calma						
Cervera								
Serós	"	"	20		33	19		
Tarragona	¼	NW	21	Arrissada	25	21		
Falset	Serè	N						
Montblanc	"	SE						
Reus	"	W	23			20		
Tortosa	"	NNE	25		31	20		
Sabadell	"	W	21		31	17		
Castelló de la P.								
Montsió	"	E						
Envalira	"	Calma	10		10	7	12	

Observacions de Barcelona

Pressió	1017.7 mb.	Núvols	Cum.
Temperatura	25.2	» quantitat	1/10
Humitat	53 %	Temp. màx.	27.8
Vent del	SE	Temp. mín	21.7
» veloc.	0 Km/h	Pluja	— mm.
Mar	Arrissada	Fenóm. especs	∞

HORA	VENTS SUPERIORS		
7	A	Tortosa	
	a 200 m.	N 22	Km/h
	a 500 m.	—	Km/h
	a 1000 m.	SW 18	Km/h
	a 2000 m.	WNW 11	Km/h
	a 3000 m.	NW 29	Km/h
	A		
	a 200 m.		Km/h
	a 500 m.		Km/h
	a 1000 m.		Km/h
	a 2000 m.		Km/h
	a 3000 m.		Km/h

Temps probable fins a demà a migdia: Règim de calor i tempestes locals a muntanya.- Mar, marinada a mar plana o arrissada.-

Tota la correspondència al Director del Servei Meteorològic de Catalunya, C. Urgell, 187. Barcelona

EL DIRECTOR, E. FONTSERÈ

GENERALITAT DE CATALUNYA
SERVEI METEOROLÒGIC DE CATALUNYA

Carta del temps del Dimecres, 19 de Agost de 1936, a 7 h.

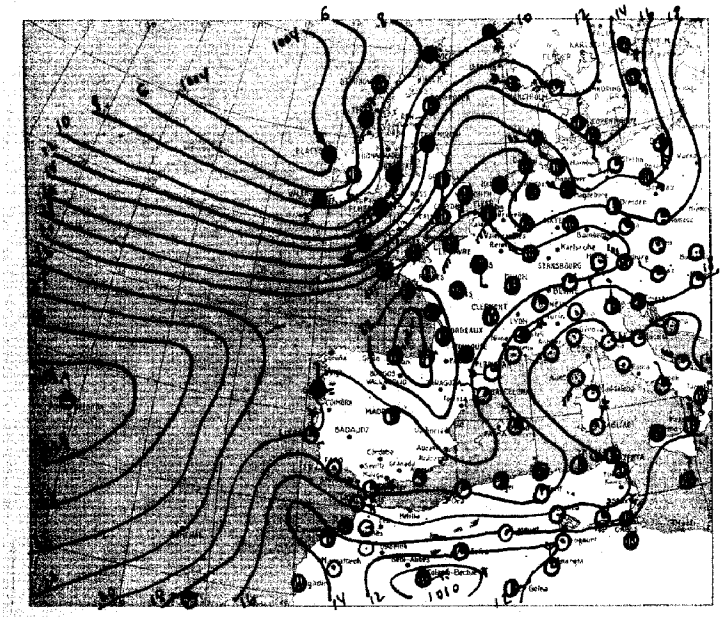

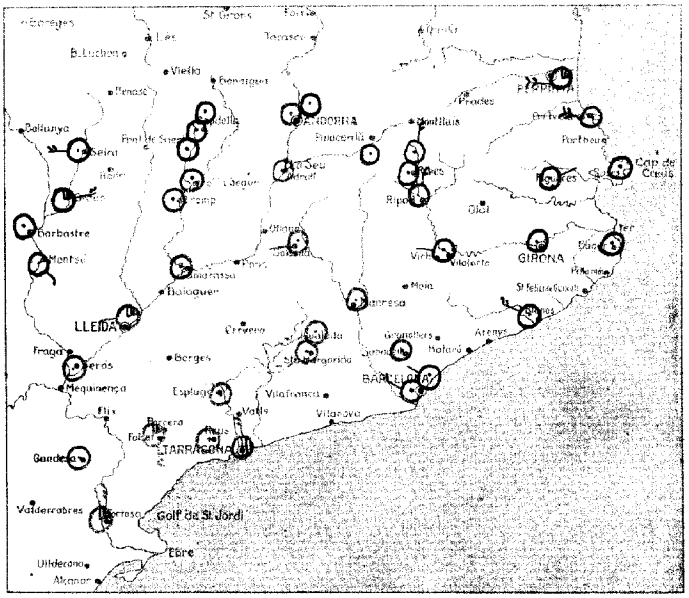

Signes usats a la carta del temps: vent inferior; mar; ○ serè; ◑ ½ cobert; ● cobert; ≈ calitja; ≡ boira; ≡ boira ploranera; V boira gebradora; ● plovent; ∞ aiguaneu; ← bolves de neu; + rufagada de neu; ✕ nevant; ▲ pedregada; ⚠ calamarsa; [K] tempesta (amb tronada); T trons llunyans; ⚡ llampecs sense trons; ⚠ rosada; — gebrada; [S] terrer cobert de neu; 10 pressió en mil·libars; 12 precipitació en 24 hores, en mil·límetres.

Situació general: Persisteix a l'Atlàntic, al nord-est d'Escocia, el centre de la depressió barométrica que dona lloc a mal temps de el nord-est i ponent a les illes Britàniques, Holanda i Noruega.- També es registren algunes precipitacions a les comarques pirenenques.- A la Europa Central, nord d'Itàlia i Mediterrània el temps es bo i les temperatures altes.- A les illes Açores es troba el centre de les altes pressions les quals s'estenen fins prop de Portugal.-

Estat del temps a Catalunya: El temps es bo per tot el país, observant-se algunes núvols a les comarques de Tarragona i cel completament net per tota la resta.-
Els vents son molt fluixos amb predominància de les marinades per la costa i calmes per l'interior.-
La temperatura màxima a Mequinensa a estat de 35 graus, la mínima a Ransol, 7 graus.-

DADES DE LES ESTACIONS PROPERES

LLOC	Estat del cel	Vent	Temperatura	Mar	En 24 hores Temp. màx.	Temp. mín.	Precipitació	Observacions especials
Perpinyà	¼	W	23		30	21		
Cap Bianya	Serè	NW	24	Arrissada	29	21		
Sant Adrià	"	W	21	Plana	33	20		
S. J. Vilatorta	"	W	20		30	14		
Manresa	"	Calma	20		35	18		
[illegible]	"	W						
Igualada	"	SW						
Sta. Margarida	"	SW	27		30			
Cadaqués	"	Calma						
Cap Bagur	"	Calma	26	"	26	22		
Girona	"	"						
Figueres	"	NE						
Blanes	"	NW						
Fonteser	"	N	14		25	12		
Ribes de Fr	"	Calma	15		23	10		
Olopte	"	"	16		26	12		
Encalders (Andorra)	"	"	24		25	13		
Espolasters	"	"	17		24	11		
Adrall	"	"	19		29	13		
Ll. Estangento	"	"	9		17	9		

LLOC	Estat del cel	Vent	Temperatura	Mar	En 24 hores Temp. màx.	Temp. mín.	Precipitació	Observacions especials
Capdella	Serè	E	12		25	12		
Pobla de Segur	"	Calma	20		31	16		
Tremp	"	"	17		31	16		
P. Bonaigua								
Cledes (Lest)								
Seira	"	W	19		28	14		
Perarrua	¼	E	23		27	15		
Lleida	¼	W	21		31	17		
Camarasa	Serè	Calma	14		25	13		
Mollerussa	"	E	13		28	13		
Serós	"	"	20		33	18		
Tarragona	½	N	21	arrissada	30	20		
Faiset	¼	S						
Montblanc	Serè	SE						
Reus	"	Calma	22			18		
Tortosa	¼	NNE	24		33	20		
Sabadell	Serè	Calma	20		31	16		
Castelló de la Pl								
Granollers	"	"						
Barcelona	"	"	12		15	8		

Observacions de Barcelona

Pressió	1011.5 mb.	Núvols	—
Temperatura	24.2	" quantitat	—
Humitat	55 %	Temp. màx.	29.7
Vent del	NW	Temp. mín.	21.9
" velocitat	4 Km/h	Pluja	— mm.
Mar	Plana	Fenòm. especials	∞

HORA	VENTS SUPERIORS		
7	A	Tortosa	
	a 200 m.	N 32	Km/h
	a 500 m.	NW 18	Km/h
	a 1000 m.	NW 7	Km/h
	a 2000 m.	WSW 7	Km/h
	a 3000 m.	N 18	Km/h
	A		
	a 200 m.		Km/h
	a 500 m.		Km/h
	a 1000 m.		Km/h
	a 2000 m.		Km/h
	a 3000 m.		Km/h

Temps probable fins a demà a migdia: Al Pirineu alguna tronada, pel reste del país, bon temps.-
Mar, marinada i mar plana o arrissada.-

Tota la correspondència al Director del Servei Meteorològic de Catalunya, C. Urgell, 187. - Barcelona

El Director, E. FONTSERÈ

GENERALITAT DE CATALUNYA
SERVEI METEOROLÒGIC DE CATALUNYA

Carta del temps del Dijous, 20 de Agost de 1936, a 7 h.

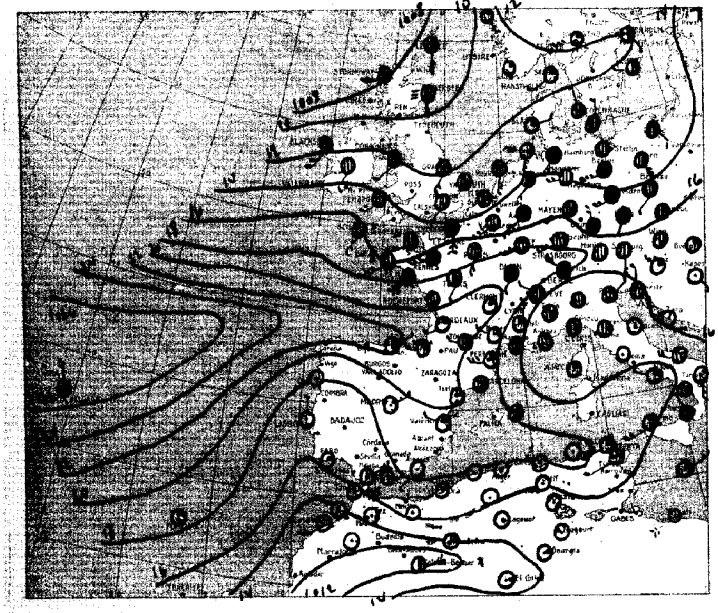

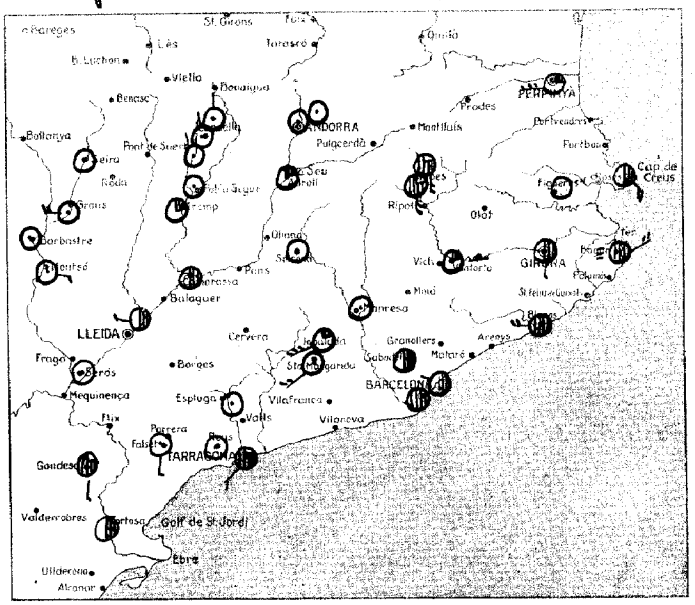

Signes usats a la carta del temps: vent inferior; mar; ○ serè; ◑ ¹/₂ cobert; ● cobert; ∞ calitja; ≡ boira; ≡ boira ploranera; V boira gebradora; ● ploveni; ∞ aiguaneu; ← bolves de neu; + rufagada de neu; ⋎ nevant; ▲ pedregada; ⌒ calamarsa; ⌇ tempesta (amb tronada); T trons llunyans; ⌇ llampecs sense trons; ⌒ rosada; ⌒ gebrada; ⊠ terrer cobert de neu; 16 —— 16 pressió en mil·libars; 12 precipitació en 24 hores, en mil·límetres.

Situació general: L'anticiclò dels països occidentals s'allunya cap a l'Atlàntic establint-se pressions inferiors a la normal per la meitat nord d'Europa.- En conseqüència, augmenta la nuvolositat i les boires, registrant-se plujes abundants a França, Països Baixos i Alemanya. Per la Península Ibèrica, bon temps, però hi ha moltes calitjes degut a la manca de vents i a les altes temperatures.-

Estat del temps a Catalunya: Per tot l'interior, des de l'Alt Urgell, Pallars i Ribagorça fins al curs inferior de l'Ebre i Baix Aragó, domina bon temps de cel serè o lleugerament nuvol i vents fluixos de direcció variable.- Per la meitat costanera, des del Baix Pirineu i Empordà fins al camp de Tarragona, el cel està gairebé cobert per núvols alts i baixos, oscil·lant el plafó dels inferiors entre els 1400 i 800 metres d'alçaria.- Temperatura màxima d'ahir a Seròs, 34 graus.- Mínima d'avui a Ribes, 11 graus.-

DADES DE LES ESTACIONS PROPERES

LLOC	Estat del cel	Vent	Temperatura	Mar	En 24 hores: Temp. màx.	Temp. mín.	Precipitació	Observacions especials
Perpinya	¹/₄	W	23		31	22		
Cap Bianya								
Sant Adrià	¹/₂	NW	22	Calma	33	21		
S. J. Vilatorta	¹/₄	Calma	20		31	11	—	
Manresa	Serè	"	21		34	19		
Barcelona	"	"						
Igualada	¹/₄	SW						
Sta Margarida	Serè	SW	28		32			
Cadaqués	¹/₂	SE						
Cap Bagur	Clobert	NE	21	Arrissada	24	11		≡
Girona	¹/₂	S	22		32	18		
Figueres	¹/₂	E						
Blanes	Clobert	W						
Fraser	³/₄	S	16		24	14		
Ribes de Fr.	³/₄	S	15		29	11		
Puigcerdà	³/₄	S						
Escaldes (Andorra)	Serè	Calma	15		26	12		
Engolasters	"	"	18		25	12		
Adrall	¹/₄	Calma	17		30	13		
Ll. Estangento	Serè	N	10		18	9		

LLOC	Estat del cel	Vent	Temperatura	Mar	En 24 hores: Temp. màx.	Temp. mín.	Precipitació	Observacions especials
Capdella	Serè	N	12		25	12		
Poble de Segur	"	Calma	20		35	16		
Tremp	¹/₄	"	16		30	15		
P. Bonaigua								
Cledes (Les)								
Encalma	Serè	"	17		19	13		
Perarrua	Serè	W	20		29	14		
Lleida	¹/₂	W	20		31	17		
Camarasa	¹/₂	Calma						
Ramon	Serè	"	16		25	6		
Seròs	Serè	"	20		34	18		
Tarragona	³/₄	SW	21	Arrissada	28	21		
Falset	Serè	S						
Montblanc								
Reus	"	Calma	22			18		
Tortosa	¹/₄	Calma	25		32	20		
Barbastre	¹/₂	"	20		31	16		
Castelló de la P.	¹/₄	N	25		28	21		
Palma								
Molins	Serè	N	13		27	13		

Observacions de Barcelona

Pressió	1018.7 mb.	Núvols	Prof. Clot.
Temperatura	23.2	» quantitat	9/10
Humitat	79 %	Temp. max	28.9
Vent de	Calma	Temp. min	20.8
» veloc.	— Km/h	Pluja	— mm.
Mar	Plana	Fenòm. espec	∞

HORA	VENTS SUPERIORS		
7	A Tortosa		
	a 200 m.	N 11	Km/h
	a 500 m.	NNE 7	Km/h
	a 1000 m.	S 4	Km/h
	a 2000 m.	WSW 22	Km/h
	a 3000 m.	WNW 25	Km/h
	A		
	a 200 m.		Km/h
	a 500 m.		Km/h
	a 1000 m.		Km/h
	a 2000 m.		Km/h
	a 3000 m.		Km/h

Temps probable fins a demà a migdia: Ennuvolat; calitjos amb temperatures altes i vents fluixos.- Per mar, vents fluixos i mar plana o arrissada.-

Tota la correspondència al Director del Servei Meteorològic de Catalunya, C. Urgell, 187. - Barcelona

El Director, E. FONTSERÈ

GENERALITAT DE CATALUNYA
SERVEI METEOROLÒGIC DE CATALUNYA

Carta del temps del Divendres, 21 de Agost de 1936, a 7 h.

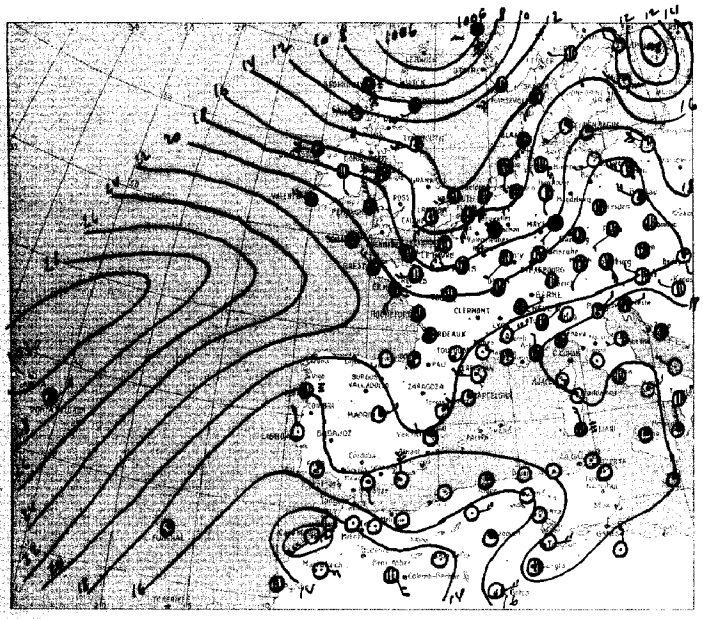

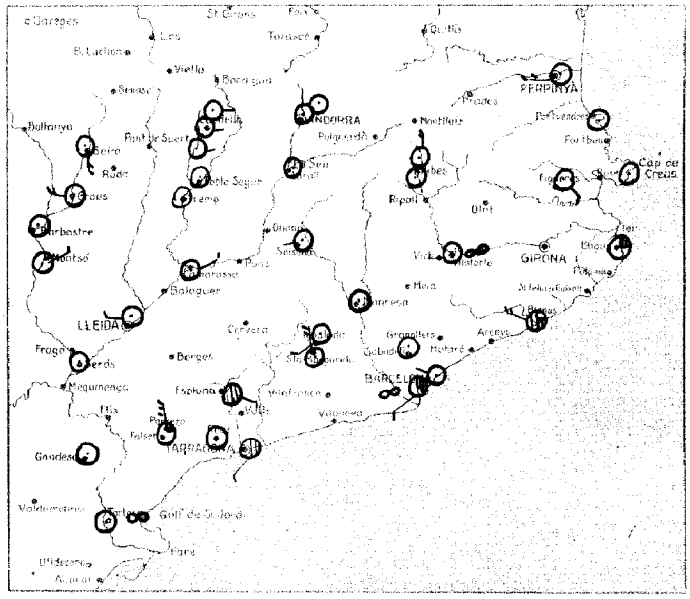

Signes usats a la carta del temps: vent inferior; mar; ○ serè; ◑ ½ cobert; ● cobert; ∞ calitja; ≡ boira; ≡ boira ploranera; V boira gebradora; ● plovent; ∞ aiguaneu; ← bolves de neu; ✳ rufagada de neu; ✳ nevant; ▲ pedregada; ⛈ calamarca; ⛈ tempesta (amb tronada); T trons llunyans; ↯ llampecs sense trons; ≈ rosada; ═ gebrada; ▦ terrer cobert de neu; 1016 pressió en mil·libars; 12 precipitació en 24 hores, en mil·límetres.

Situació general: A la mar del Nord i a Estònia es troben els centres de dues depressions barimètriques vora l'influència de les quals s'observa molta nuvolositat a tota la meitat nord del continent i registrant-se pluges a Anglaterra, Alemanya, Noruega i països Bàltics. A la península Ibèrica, Mediterrània i nord d'Àfrica el temps es bo amb cel serè, vents fluixos i temperatures suaves. Les altes pressions estan situades a l'Atlàntic, al nordest de les illes Açores.

Estat del temps a Catalunya: El temps es bo per tot el país registrant-se algunes boires matinals a la plana de Vic i cel serè o poc ennuvolat per la resta.
Els vents son fluixos amb predominancia de les calmes.
Persisteix el règim de temperatures altes, essent la màxima de 35 graus a Pobla de Segur i Seròs.

DADES DE LES ESTACIONS PROPERES

LLOC	Estat del cel	Vent	Temperatura	Mar	En 24 hores: Temp. màx	Temp. mín.	Precipitació	Observacions especials
Perpinyà	Serè	W	24		31	19		
Cap Bitarra	"	calma	24	Plana	29	21		
Sant Adrià	"	NW	20	calma	33	20		
S. J. Vilatorta	"	calma	20		30	14		∞
Manresa	"	calma	21		34	19		
Solsona	"	W						
Igualada	"	SW						
Sta Margarida	"	N	25		31			
Cadaqués	"	calma						
Cap Bagur	¼	"	26	"	29	21		
Girona	Serè	SE						
Figueres	¾	NW						
Blanes	Serè	N	16		26	14		
Ribes de Fr.	"	calma	16		25	12		
Organyà	"	E	13		31	13		
Escaldes (Andorra)	"	"	16		27	12		
Engolasters	"	"	19		26	11		
Adrall	"	"	18		31	12		
Ll. Estangento	"	E	12		19	10		

LLOC	Estat del cel	Vent	Temperatura	Mar	En 24 hores: Temp. màx	Temp. mín.	Precipitació	Observacions especials
Capdella	Serè	E	13		26	12		
Pobla de Segur	"	calma	20		35	15		
Tremp	"	"	16		32	15		
P. Bonaigua								
Ciutats (Les)								
Seira	"	S	22		30	15		
Perarrua	"	W	20		30	15		
Lleida	"	W	23		33	18		
Camarasa	"	NE	24		30	18		
Gandesa	"	calma						
Seròs	"	calma	21		35	18		
Tarragona	½	SW	22	Arrissada	27	21		
Falset	¼	N						
Montblanc	½	SE						
Reus	Serè	calma	28			18		
Tortosa	"	"	24		31	20		∞
Sabadell	"	"	20		32	16		
Castelló de la P.								
Falma								
Ennalara	"	"	15		19	9		

Observacions de Barcelona

Pressió	1019.1 mb.	Núvols	acu. Ci
Temperatura	23.0	" quantitat	2/10
Humitat	73 %	Temp màx	28.1
Vent del	WSW	Temp mín	20.8
" velocitat	2 Km/h	Pluja	— mm.
Mar	Plana	Fenòm. especs	∞

HORA	VENTS SUPERIORS		
7	A	Tortosa	
	a 200 m.	NE 22	Km/h
	a 500 m.	SSW 14	Km/h
	a 1000 m.	SSW 18	Km/h
	a 2000 m.	NW 4	Km/h
	a 3000 m.	S 18	Km/h
	A		
	a 200 m.		Km/h
	a 500 m.		Km/h
	a 1000 m.		Km/h
	a 2000 m.		Km/h
	a 3000 m.		Km/h

Temps probable fins a demà a migdia: Bon temps i calor.
Ben mar, marinada i mar plana o arrissada.

Tota la correspondència al Director del Servei Meteorològic de Catalunya, C. Bruch, 187. - Barcelona

El Director, E. FONTSERÈ

GENERALITAT DE CATALUNYA
SERVEI METEOROLÒGIC DE CATALUNYA

Carta del temps del Dimarte, 11 de Agost de 1935, a 7 h.

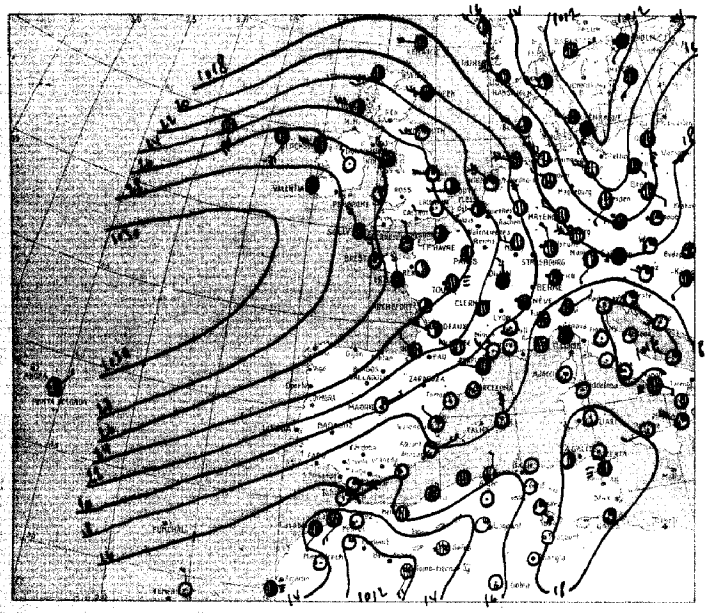

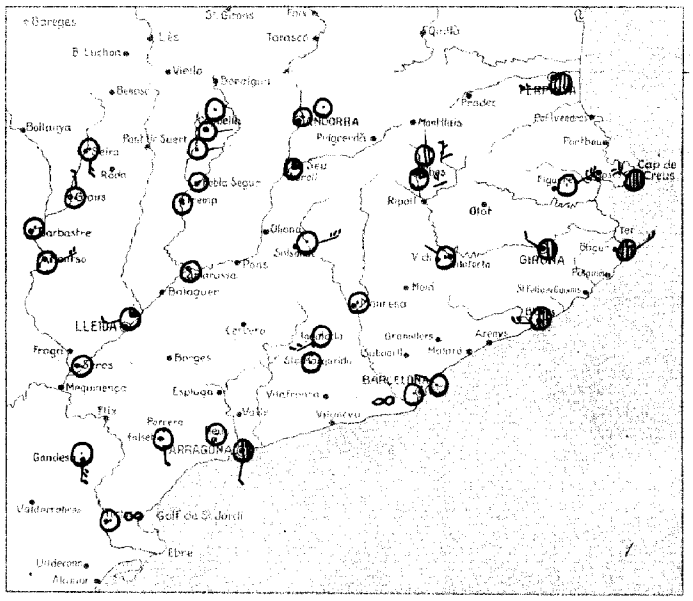

Signes usats a la carta del temps: vent inferior; mar; ○ serè; ◑ ¼ cobert; ◉ cobert; ⊗ calitja; ≡ boira; ≡ boira planera; V boira gebradora; ● plovent; ∞ aiguaneu; ← bolves de neu; ↳ rufagada de neu; * nevant; ▲ pedregada; ⚡ calamarça; ⊠ tempesta (amb tronada); T trons llunyans; ⚡ llampecs sense trons; ≈ rosada; ═ gebrada; ⊠ terrer cobert de neu; 760 pressió en mil·libars; 12 precipitació en 24 hores, en mil·límetres.

Situació general: L'anticicló dels països occidentals es desplaça cap a les illes Britàniques, determinant vents del sector nord que produeixen temps plujós i lleuger descens de la temperatura als països escandinaus, gran part de França i Alemanya. Les baixes pressions estàn situades a Suècia i a la regió del Sàhara. A la Península Ibèrica i a Italia domina bon temps de cel serè, persistint les altes temperatures.

Estat del temps a Catalunya: Al Baix Pirineu, Gironés i costa brava domina el molt cobert amb vents moderats del sector nord. En tota la resta de Catalunya i Baix Aragó persisteix el bon temps de cel serè, vents fluixos i temperatures altes.
En les darreres 24 hores es registraren pluges de caràcter tempestuós a la vall de Ribes i Ripollès.
Les temperatures extremes han estat les següents: màxima, 35 graus a Serós, mínima, 9 graus a Ransol (Andorra)

DADES DE LES ESTACIONS PROPERES

LLOC	Estat del cel	Vent	Temperatura	Mar	En 24 hores Temp. màx.	Temp. mín.	Precipitació	Observacions especials
Perpinyà	cobert	W	24		31	23		
Cap Bagur								
Sant Adrià	serè	NW	22	calma	34	20		
S. J. Vilatorta	"	NW	22		31	18		
Manresa	"	calma	22		34	20		
Montserrat (Moreset)	"	E						
	"	SW						
Igualada	"	calma	26		31			
Sta Margarida	cobert	NW						
Cadaqués	3/4	NE	27	brisada				
Cap Bagur	1/2	NW	24		32	23		
Girona	serè	NE						III
Pedralbes								
Blanes	1/2	W						
Ruissa	1/2	N	17		26	15	17	
Núria	1/4	calma	17		26	14	H	
Ribes de Fr.	serè	E	16		13	14		
Puigcerdà	serè	calma	15		27	14		
Escaldes (Andorra)	"	"	20		27	13		
Engolasters	1/4	"	20		32	15		
Adrall	serè	"	12		20	11		
U. Estangento								

LLOC	Estat del cel	Vent	Temperatura	Mar	En 24 hores Temp. màx.	Temp. mín.	Precipitació	Observacions especials
Capdella	serè	E	14		27	13		
Pobla de Segur	"	calma	21		36	18		
Tremp	"	"	19		34	18		
P. Bonaigua								
Cledes (Lesi)								
Seira	"	S	24		28	17		
Perarrúa	"	N	21		31	17		
Lleida	1/4	W	21		34	19		
Camarasa	serè	calma						
Ransol	"	"	19		26	9		
Serós	"	"	21		35	19		
Tarragona	1/2	SSW	21		26	21		
Falset	serè	S						
Gandesa	"	S						
Reus	"	calma	22			18		
Tortosa	"	"	25		31	21		∞
Sabadell	"	"	20		32	16		
Castelló de la P.	1/4	ENE	25			20		
Palma								
Menorca	"	calma	13		20	10		

Observacions de Barcelona

Pressió	1019.1 mb	Núvols	—
Temperatura	23.6	quantitat	—
Humitat	72 %	Temp. màx.	27.5
Vent del	calma	Temp. mín.	21.6
velocitat	— Km/h	Pluja	— mm.
Mar	Plana	Fenòm. especials	∞

HORA	VENTS SUPERIORS			
7	A Tortosa			
	a 200 m.	N	5	Km/h
	a 500 m.	E	4	Km/h
	a 1000 m.	W	4	Km/h
	a 2000 m.	SW	3	Km/h
	a 3000 m.	W	7	Km/h
	A			
	a 200 m.			Km/h
	a 500 m.			Km/h
	a 1000 m.			Km/h
	a 2000 m.			Km/h
	a 3000 m.			Km/h

Temps probable fins a demà a migdia: Bon temps.
Al mar, vents fluixos o moderats de gregal o llevant i petit trinqol.

Tota la correspondència al Director del Servei Meteorològic de Catalunya, C. Urgell, 187. - Barcelona

El Director, F. Fontseré

GENERALITAT DE CATALUNYA
SERVEI METEOROLÒGIC DE CATALUNYA

Carta del temps del Diumenge, 23 de Agost de 1936, a 7 h.

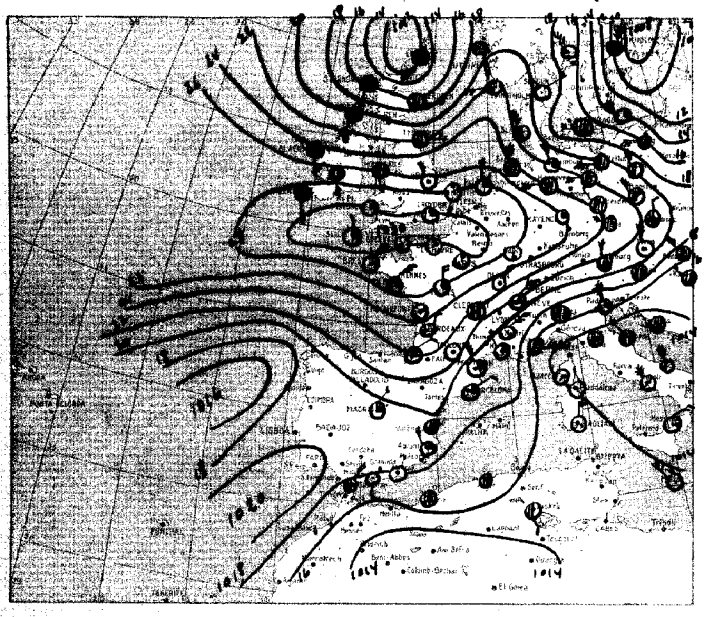

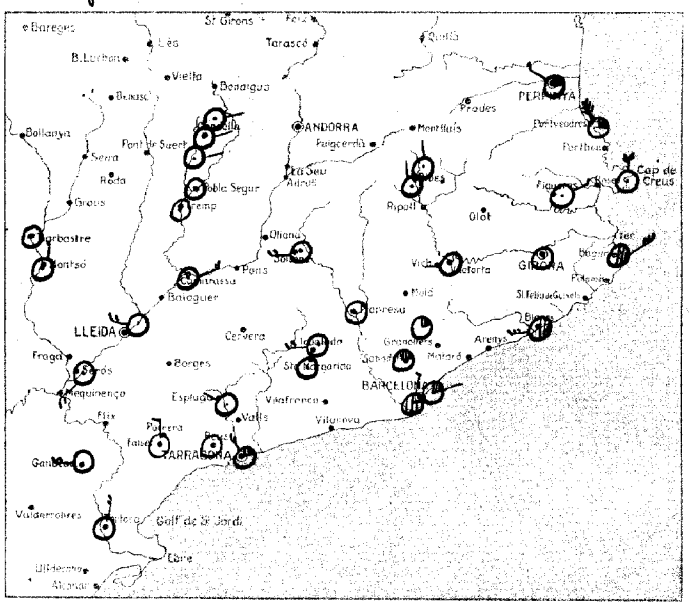

Signes usats a la carta del temps: vent inferior; mar; serè; ¼ cobert; cobert; calitja; boira; boira ploranera; boira gebradora; plovent; aiguaneu; bolves de neu; rufegada de neu; nevant; pedregada; calamarsa; tempesta (amb tronada); trons llunyans; llampecs sense trons; rosada; gebrada; terrer cobert de neu; pressió en mil·libars; precipitació en 24 hores, en mil·límetres.

Situació general: Al Finlàndia i al nord d'Escocia es troben dos centres de dues depressions barométriques que pertorben el temps i donen llocs a pluges a les illes Britàniques, Països Bàltics i Prussia.-

Les altes pressions formen un centre anticiclònic situat al canal de la Mànega i està la seva influencia el temps es bó a gran part de Franca, Península Ibérica i nord d'Africa.-

Estat del temps a Catalunya: Per la vessant costanera s'observa alguna nuvolositat i per la resta el cel está completament serè.- Els vents son molt fluixos amb predominancia dels del sector nord.- En les darreres 24 hores es registraren ruixats tempestuosos al Pirineu i comarques del nord de Barcelona.- Temperatura màxima a Pobla de Segur, 38 graus.-

DADES DE LES ESTACIONS PROPERES

LLOC	Estat del cel	Vent	Temperatura	Mar	En 24 hores Temp. màx.	Temp. mín.	Precipitació	Observacions especials
Perpinyà	¼	NW	23			11		
Cap Bearn	¼	NW	23			11		
Sant Adrià	¼	E	21	Calma	34	20		
S. J. Vilatorta	Serè	W	20		31	12	0.0	
Manresa	"	Calma	21		34	19		
Tarragona (Ebusat)	"	NE						
Igualada	"	W						
Sta Margarida	"	Calma	25		33			
Cadaqués	"	N						
Cap Bagur	½	NE	24	Marca	28	23		
Girona								
Tarragona	Serè	W						
Blanes	½	W						
Fraser	Serè	N	14		24	12		
Ribes de Fr	"	N	11		25	9		
Puigcerdà								
Escaldes (Andorra)								
Engolasters	"							
Adrall								
Ll. Estanyento	"	E	11		19	10		

LLOC	Estat del cel	Vent	Temperatura	Mar	En 24 hores Temp. màx.	Temp. mín.	Precipitació	Observacions especials
Capdella	Serè	E	12		27	11		
Pobla de Segur	"	Calma	17		38	14		
Tremp	"	"	18		33	18		
P. Bonaigua								
Cledes (Les)								
Seira								
Perarrua								
Lleida	"	W	21		32	19		
Camarasa	"	NE	19		30	19		
Granadella	"	W						
Seros	"	SW	21		34	20		
Tarragona	¼	NW	19	Plana	27	19		
Falset	Serè	N						
Montblanc	"	NW						
Reus	"	Calma	22			18		
Tortosa	"	NNE	27		32	22		
Sabadell	¼	Calma	20		31	13		
Castelló de la P								
Palma								

Observacions de Barcelona

Pressió	1018.5 mb.	Núvols	Stcu Acu
Temperatura	23.4	» quantitat	9/10
Humitat	73 %	Temp. max.	28.7
Vent del	NNE	Temp. mín	21.5
» veloc.	4 Km/h	Pluja	— mm.
Mar	Plana	Fenòm. espec	—

HORA	VENTS SUPERIORS	
	A	
	a 200 m	Km/h
	a 500 m	Km/h
	a 1000 m	Km/h
	a 2000 m	Km/h
	a 3000 m	Km/h
	A	
	a 200 m	Km/h
	a 500 m	Km/h
	a 1000 m	Km/h
	a 2000 m	Km/h
	a 3000 m	Km/h

Temps probable fins a demà a migdia:

Tota la correspondència al Director del Servei Meteorològic de Catalunya, C. Urgell, 187. Barcelona

El Director, E. Fontserè

GENERALITAT DE CATALUNYA
SERVEI METEOROLÒGIC DE CATALUNYA

Carta del temps del Dilluns , 24 de Agost de 1936 , a 7 h.

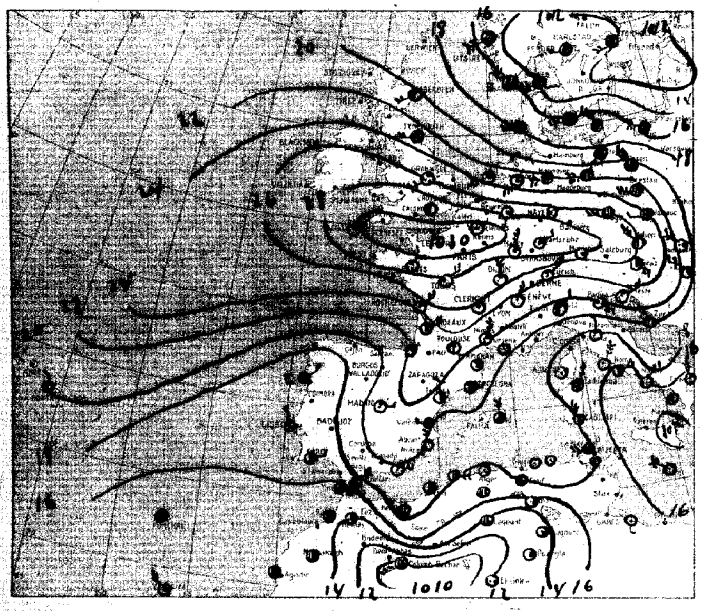

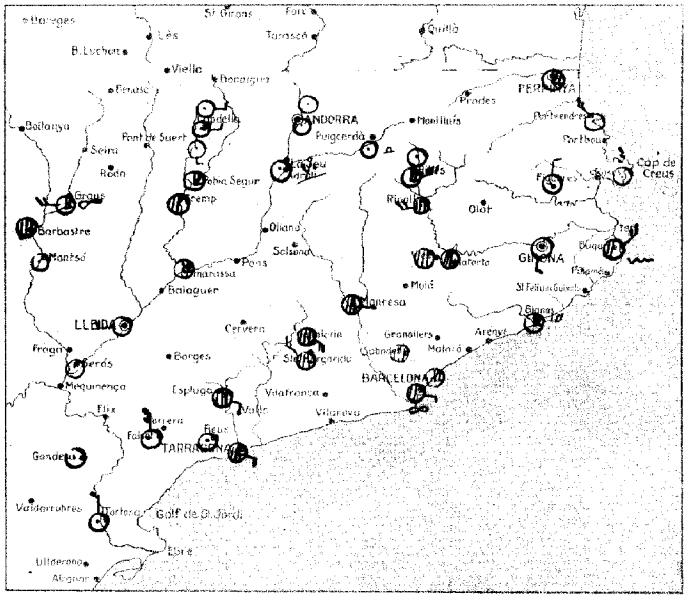

Signes usats a la carta del temps: vent inferior; mar; ○ serè; ◑ ½ cobert; ● cobert; ≈ calitja; ≡ boira; ≡ boira planera; V boira gebradora; ● plovent; ∞ aiguaneu; ⇠ bolves de neu; ↯ rufagada de neu; * nevant; ▲ pedregada; ⁂ calamarça; K tempesta (amb tronada); T trons llunyans; ↯ llampecs sense trons; ⁂ rosada; ═ gebrada; E terrer cobert de neu; 16 ——— 16 pressió en mil·libars; 12 precipitació en 24 hores, en mil·límetres.

Situació general: Les altes pressions formen un centre anticiclònic situat a la regió pirinenca i sota la seva influència el temps es bó a tot França a l'Europa central i gran part d'Italia.
A la mar Baltica i al Bahama queden assenyalats dos mínims barometrics determinant el primer règim de pluges a Suecia i Dinamarca. i el segon dona llocs a cel ruvolós a tot el nord d'Africa.

Estat del temps a Catalunya: El temps es variable per tot el país observant-se cel ruvolós a les comarques de Barcelona, part de les de Girona, Tarragona i zones de temps à cel serè al l'alt Pirineu, Lleida i cors inferior de l'Ebre.
Els vents son fluixos amb predominancia dels de Llevant.
La temperatura maxima a Pla de Segur ha estat de 35 graus i la mínima a Ramsol de 3 graus.

DADES DE LES ESTACIONS PROPERES

LLOC	Estat del cel	Vent	Temperatura	Mar	En 24 hores Temp. màx.	Temp. mín.	Precipitació	Observacions especials
Perpinyà	[illegible]	calma	21			17		
Cap Bierro	serè	NW	21	ennuvolada		20		
Sant Adrià	1/4	E	23	plana	34	21		
S. J. Vilatorta	3/4	W	19		29	16		∞
Manresa	3/4	calma	23		24	21		
Montserrat (Monast)	serè	W	14		24	13		
Igualada	cobert	SE						
Sta Margarida	3/4	NW	24		31			
Cadaqués	serè	N						
Cap Begur	1/2	NE	23	fetxemar	30	21		
Girona	serè	SSW	22		32	18		
Figueres	serè	N						
Perpiñada								
Blanes	1/4	W						
Vic	cobert	calma						
Ripoll	1/4	NE	14		23	10		
Puigcerdà	serè	S	14		30	13		
Encalsa (Andorra)	"	calma	10		21	8		
Engolasters	"	"	16		20	8		
Adrall	"	"	18		29	12	¥	
Ll. Estangento	"	E	11		18	9		

LLOC	Estat del cel	Vent	Temperatura	Mar	En 24 hores Temp. màx.	Temp. mín.	Precipitació	Observacions especials
Capdella	serè	E	12		25	11		
Pobla de Segur	1/4	calma	19		35	16		
Tremp	1/2	"	20		32	17		
Balaguer	serè	"	15		25	10		a
Montblanch	cobert	W	22		30	15		
Tarragona	serè	W						
Falset	1/4	W	20		29	18		∞
Prat del Llobregat	serè	calma	20		31	19		
Camarasa	1/4	"						
Tàrrega	serè	"						
Serós	"	"	20		33	19		
Tarragona	3/4	SE	25	plana	27	22		
Falset	serè	N						
Montblanc	cobert	SE						
Reus	"	calma	22			13		
Tortosa	"	N	25			22		
Tarragona	1/4	NE						
Cap Salou	1/4	SSW	24			23		
Barbastre	cobert							
Lleida	"	calma	22		30	22		

Observacions de Barcelona

Pressió	1030.5 mb	Núvols	6 uc
Temperatura	24°4	" quantitat	6/10
Humitat	77 %	Temp màx.	28°2
Vent del	E	Temp mín	22°3
" veloc.	5 Km/h	Pluja	- mm.
Mar	plana	Fenòm. especi	∞

HORA	VENTS SUPERIORS	
7	A	Tortosa
	a 200 m	N 11 Km/h
	a 500 m	WNW 4 Km/h
	a 1000 m	SSW 14 Km/h
	a 2000 m	WSW 11 Km/h
	a 3000 m	NNE 14 Km/h
	A	
	a 200 m	Km/h
	a 500 m	Km/h
	a 1000 m	Km/h
	a 2000 m	Km/h
	a 3000 m	Km/h

Temps probable fins a demà a migdia: Variable amb algun ruixat tempestos
En mar vents fluixos de llevant i petita maror.

Tota la correspondència al Director del Servei Meteorològic de Catalunya. C. Urgell, 187. Barcelona

EL DIRECTOR, E. FONTSERÉ

GENERALITAT DE CATALUNYA
SERVEI METEOROLÒGIC DE CATALUNYA

Carta del temps del Dimarts , 25 de Agost de 1936 , a 7 h.

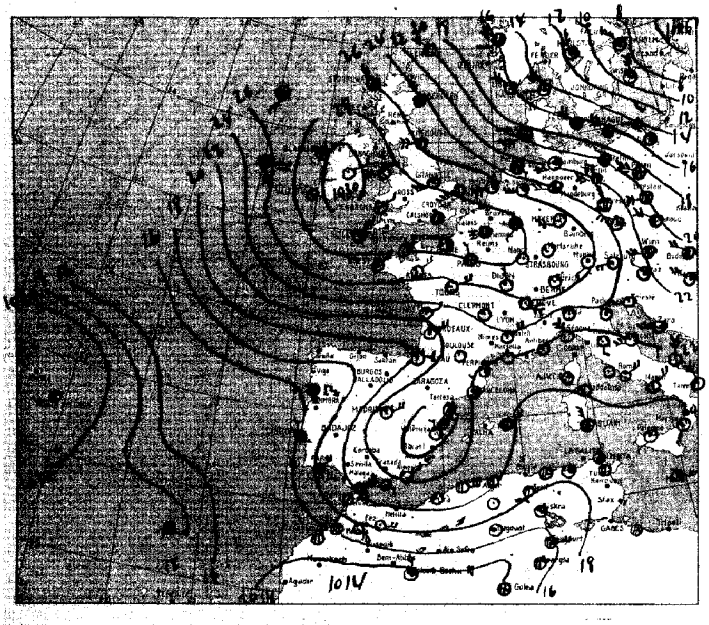

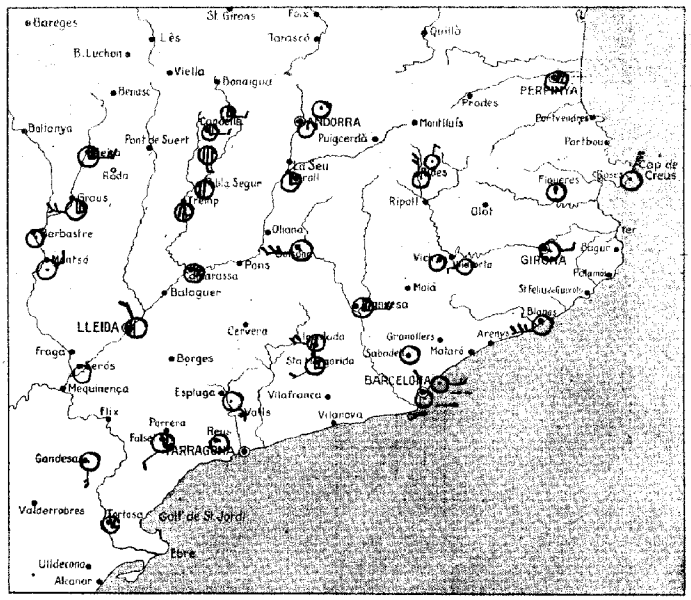

Signes usats a la carta del temps: vent inferior; mar; ○ serè; ◑ 1/4 cobert; ◉ cobert; ∞ calitja; ≡ boira; ≡ boira ploranera; V boira gebradora; ● plovent; ∞ aiguaneu; ← bolves de neu; + rufagada de neu; × nevant; ▲ pedregada; ⛰ calamarça; K tempesta (amb tronada); T trons llunyans; ⚡ llampecs sense trons; ⛰ rosada; ⛰ gebrada; ⊠ terrer cobert de neu; 16 ····· 16 pressió en mil·libars; 12 precipitació en 24 hores, en mil·límetres.

Situació general: El anticicló dels Açores occidentals es desplaçava cap al nord d'Europa, trobant-se ahora el seu centre a Irlanda. El temps és bo per tot Europa, ja que fet excepció d'alguns núvols que s'observen a la mar del Nord i Països Baixos, el cel està serè per tot arreu. Les baixes pressions de Litúania, s'allunyen cap a Rússia; en canvi per l'Atlàntic nord baixa ràpidament el baròmetre assenyalant l'existència d'una important depressió que probablement avançarà cap a les costes de les Illes Britàniques determinant la vent fort del sud a nord-est d'Irlanda.

Estat del temps a Catalunya: Hi ha núvols a les comarques de Tortosa i la Ribagorça i al Pallars. Per la resta de Catalunya el cel està serè o lleugerament cobert i els vents són fluixos de direcció variable. Les temperatures màximes es mantenen altes per tot el país, puix les mínimes a la matinada van experimentant un lleuger descens. Les extremes registrades en les darreres 24 hores han estat les següents: màximes 34° a Tortosa i 32° a Santa Margarida. Mínimes 2° a Ransol, i 9° a Ribes Envalira i Estamariu.

DADES DE LES ESTACIONS PROPERES

LLOC	Estat del cel	Vent	Temperatura	Mar	En 24 hores Temp. màx.	Temp. mín.	Precipitació	Observacions especials
Perpinyà	1/4	calma	21		28	16		
Cap Biarra								
Sant Adrià	Serè	E	20	plana	23	19		
S. J. Vilalorta	"	W	18		29	12		
Manresa	1/4	E	20		32	18		
Montserrat (Monast)								
Igualada	1/2	W						
Sta Margarida	1/4	SW	28		32			
Cadaqués	Serè	NNE						
Cap Bagur								
Girona	Serè	E	20		31	15		
Figueres	"	calma						
Blanes	Serè	W						
Montseny	"	NE						
Ribes de Fr.	Serè	N	15		26	14		
Puigcerdà								
Escaldes (Andorra)	Serè	calma	11		26	10		
Engolasters "	"	"	17		24	12		
Adrall	1/4	"	20		29	16		
Ll. Estangento	1/4	E	10		18	4		

LLOC	Estat del cel	Vent	Temperatura	Mar	En 24 hores Temp. màx.	Temp. mín.	Precipitació	Observacions especials
Capdella	1/4	E	14		25	11		
Pobla de Segur	1/2	calma	20		36	17		
Tremp	3/4	"	20		33	18		
Peramola	Serè	W						
Oliana	"							
Seira	1/4	E	23		26	17		
Perarrúa	1/4	W	21		29	17		
Lleida	1/2	NW	22		32	19		
Camarasa	1/4	calma						
Cervera								
Seròs	Serè	calma	21		34	18		
Tarragona								
Falset	1/4	SW						
Montblanc	Serè	SE						
Reus	"	calma	21			19		
Tortosa	1/4	calma	25		31	20		
Tàrrega								
Castelló de la P.	1/2	NNE	24		29	22		
Sabadell	Serè	calma	21		28	14		

Observacions de Barcelona

Pressió	1022.7 mb.	Núvols	Serè
Temperatura	23°7	» quantitat	—
Humitat	54 %	Temp. màx.	26°8
Vent del	N	Temp. mín	20°6
» veloc.	3 Km/h	Pluja	— mm.
Mar	arrissada	Fenóm. especs	0

HORA	VENTS SUPERIORS		
7	A Tortosa		
	a 200 m.	SE V	Km/h
	a 500 m.	SSE 11	Km/h
	a 1000 m.	S 11	Km/h
	a 2000 m.		Km/h
	a 3000 m.		Km/h
	A		
	a 200 m.		Km/h
	a 500 m.		Km/h
	a 1000 m.		Km/h
	a 2000 m.		Km/h
	a 3000 m.		Km/h

Temps probable fins a demà a migdia: Bon temps.
En mar vents fluixos de gregal o llevant i petit trinquet

Tota la correspondència al Director del Servei Meteorològic de Catalunya. C. Urgell, 187. — Barcelona

EL DIRECTOR, E. FONTSERÈ

GENERALITAT DE CATALUNYA
SERVEI METEOROLÒGIC DE CATALUNYA

Carta del temps del Dimecres, 26 de Agost de 1936, a 7 h.

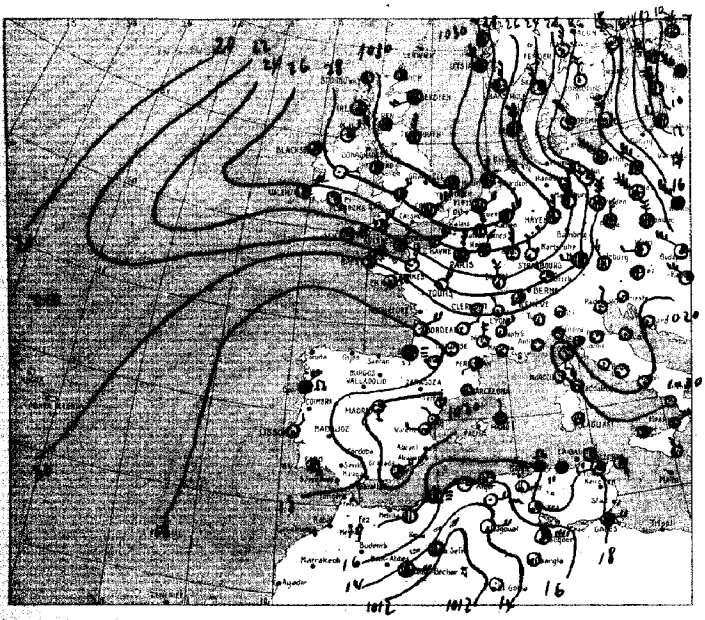

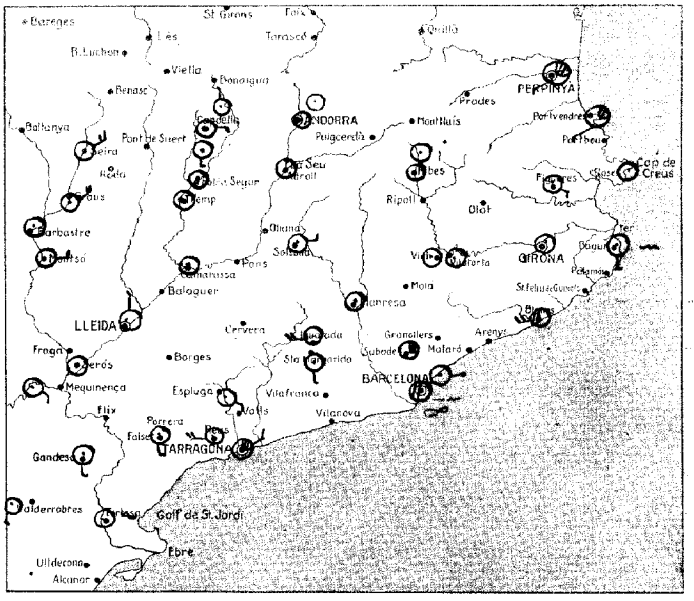

Signes usats a la carta del temps: vent inferior; mar; ○ serè; ◑ 1/2 cobert; ● cobert; ∞ calitja; ≡ boira; ≡ boira ploranera; V boira gebradora; ● plovent; ∞ aiguaneu; ← bolves de neu; ✳ rufagada de neu; ✕ nevant; ▲ pedregada; ⛰ calamarça; ⌇ tempesta (amb tronada); T trons llunyans; ≤ llampecs sense trons; ⌓ rosada; — gebrada; ⊠ terrer cobert de neu; 16 —— 16 pressió en mil·libars; 12 precipitació en 24 hores, en mil·límetres.

Situació general: L'anticiclò dels fronts occidentals es desplaça cap al nord d'Europa avançant cap a la Mediterrània la depressió barométrica de la regió del Sahara la qual determina mal temps amb molta nuvolositat i algunes plugs a temporals al nord d'Africa entre Alger i Tunis. Als fronts Escandinàvia i Alemanya l'Anticiclò establert vents forts del nord que determinen una llengua descendent de temperatura accentuant el sector Est d'una depressió barométrica situada a Lituania que es desplaça cap a llevant. A les Illes Britàniques, França, Península Ibèrica i Itàlia domina el sere.

Estat del temps a Catalunya: El temps es bo per tot el país fins degut a l'influencia de la depressió barométrica del nord d'Africa, fora estabilitat per la costa on ja s'observen alguns núvols alts. - Per tota la resta de Catalunya i Aragó el cel està serè i els vents son fluixos de direcció variable.

Les temperatures extremes han estat les següents: màxima 35 graus a Pollà de Segur i Seros. Mínimes 7° a Ransol (Andorra) i a l'Estangento i 10 a Ailes, Esplorterm i Taulet.

DADES DE LES ESTACIONS PROPERES

LLOC	Estat del cel	Vent	Temperatura	Mar	En 24 hores Temp. màx.	Temp. mín.	Precipitació	Observacions especials
Perpinyà	1/4	SW	21		28	15		
Cap Biarra	Serè	WSW	23	arrissada	25	18		
Sant Adrià	"	E	21	plana	34	19		
S. J. Vilatorta	"	W	18		30	11		
Manresa	"	calma	18		34	17		
Montserrat (Monestir)	"	SE						
Igualada	Serè	W						
Sta. Margarida	"	SE	27		30			
Cadaqués	"	calma						
Cap Bagur	"	"	21	petita marejada	26	21		
Girona	Serè	WSW	20		32	14		
Figueres	"	SW						
Peralada	1/2	W						
Blanes	Serè	N	14		25	13		
Santa Maria	"	calma	14		23	10		
Ribes de Fr.	"	S	13		29	13		
Puigcerdà	"	calma	17		23	10		
Escaldes (Andorra)	"	"	12		26	10		
Engolasters	Serè	calma	17		30	12		
Adrall	"	N	11		19	9		
Ll. Estangento								

LLOC	Estat del cel	Vent	Temperatura	Mar	En 24 hores Temp. màx.	Temp. mín.	Precipitació	Observacions especials
Capdella	Serè	E	12		26	12		
Pobla de Segur	"	calma	20		35	13		
Tremp	"	"	16		33	16		
Balaguer	"	E						
Cervera	"	E						
Solsona	Serè	NE	22		29	15		
Seira	"	W	20		30	15		
Peramola	"	N	22		31	18		
Lleida	Serè	calma						
Camarasa	1/4	"	17		30	10		
Calaf	Serè	"	20		35	19		
Cervera	"	NE	20	plana	27	20		
Seros	Serè	S						
Tarragona	"	SE						
Falset	"	W	22			17		
Montblanc	"	calma	23		31	18		
Reus	"	"						
Tortosa	Vic	"						
Tarrega	Serè	calma	23			20		
Castell d'Alo P.	"							
Barbastre	"	S						
Palma								
Gandesa								

Observacions de Barcelona

Pressió	1019.0 mb.	Núvols	bi
Temperatura	23.4°	» quantitat	5/10
Humitat	59%	Temp. màx.	27.8°
Vent del	calma	Temp. mín	20.2°
» veloc.	— Km/h	Pluja	— mm.
Mar	arrissada	Fenóm. especs	∞

HORA	VENTS SUPERIORS	
7	Tortosa	
	A	—
	a 200 m.	SSE 14 Km/h
	a 500 m.	SSW 22 Km/h
	a 1000 m.	ENE 10 Km/h
	a 2000 m.	ENE 20 Km/h
	a 3000 m.	
	A	
	a 200 m.	Km/h
	a 500 m.	Km/h
	a 1000 m.	Km/h
	a 2000 m.	Km/h
	a 3000 m.	Km/h

Temps probable fins a demà a migdia: Bon temps amb tendencia a perdre estabilitat. En mar vents fluixos o moderats de llevant o gregal i petit trangol

Tota la correspondència al Director del Servei Meteorològic de Catalunya, C. Urgell, 187. - Barcelona

El Director, E. FONTSERÈ

GENERALITAT DE CATALUNYA
SERVEI METEOROLÒGIC DE CATALUNYA

Carta del temps del Dijous, 27 de Agost de 1936, a 7 h.

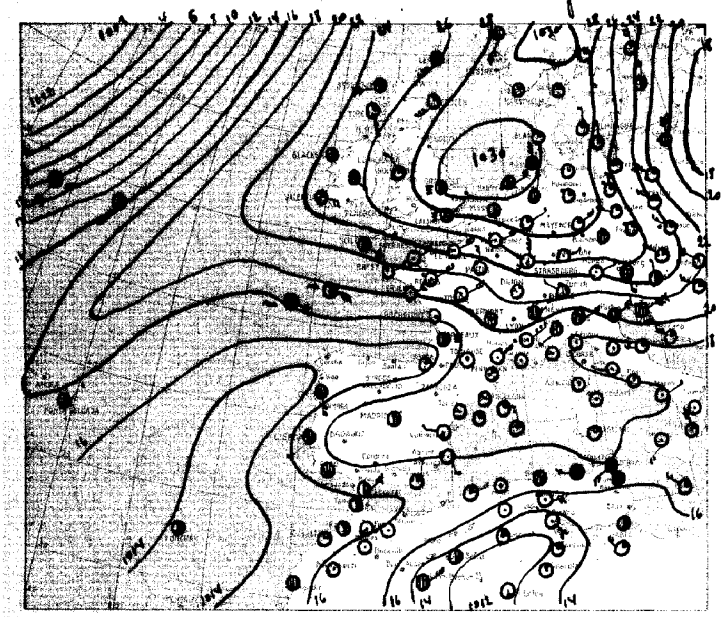

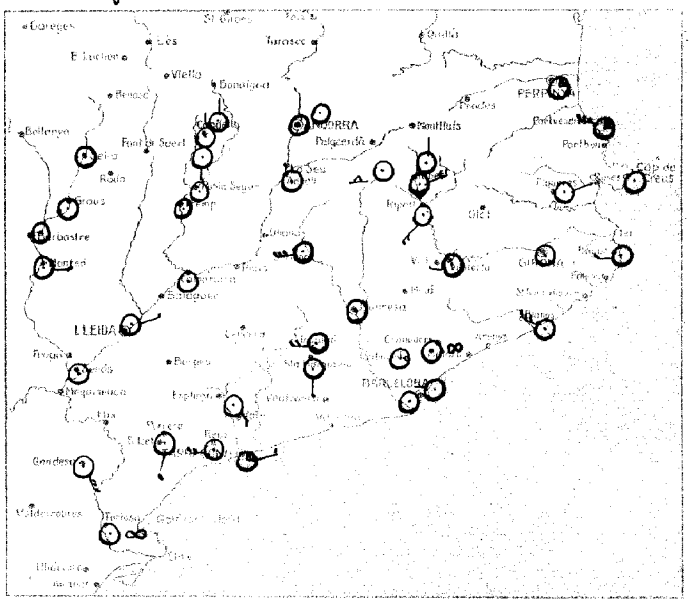

Signes usats a la carta del temps: vent inferior; mar; ○ serè; ◔ ¼ cobert; ◕ cobert; ≈ calitja; ≡ boira; ≡ boira ploranera; V boira gebradora; ● ploven; ∞ aiguaneu; ← bolves de neu; ✳ rufagada de neu; ▲ nevant; ▲ pedregada; ⛆ calamarsa; ℞ tempesta (amb tronades); T trons llunyans; ↯ llampecs sense trons; ⌓ rosada; ⌓ gebrada; ⊞ serrer cobert de neu; 760 pressió en mil·libars; 12 precipitació en 24 hores, en mil·límetres.

Situació general: Continua sense gran variació el règim de bon temps amb cel serè a gran part de l'est d'Europa degut a l'influència de les altes pressions centrades a la mar del Nord.- A Europa hi ha una important zona de plouges produïda per una borrasca situada a la regió del Sahara, però que tendeix a perdre importància.- Per Portugal s'inicia un lleuger augment de la nuvolositat que correspon a un mínim barométric que s'està formant a l'Atlàntic entre les Açores i Madera.-

Estat del temps a Catalunya: El cel está serè per tot Catalunya; Baix Segre essent els vents fluixos i les temperatures altes.-
Les màximes d'ahir foren de 36 graus a Pobla de Segur, 35 a Serós i 34 a Manresa, Tremp i Santa Margarida.-
Les mínimes d'avui han estat de 6 graus a Ransol i 9 a Palles.-

DADES DE LES ESTACIONS PROPERES

LLOC	Estat del cel	Vent	Temperatura	Mar	En 24 hores: Temp. màx.	Temp. mín.	Precipitació (mm)	Observacions (fenòmens especials)
Perpinyà	¼	Calma	19		29	16		
Cap Biarritz	¼	NW	21	Arrissada		19		
Sant Adrià	Serè	W	20	Calma	34	19		
S. J. Vilatorta	"	W	19		30	11		
Manresa	"	Calma	18		34	16		
Vallvona (Manresa)	"	W						
Igualada	"	W						
Sta. Margarida	"	S	29		34			
Cadaqués	"	Calma						
Cap Bagur	"	W	26	Plana	29	21		
Girona	"	Calma	20		33	15		
Figueres	"	NE						
Planes	"	NW						
Fraser	"	N	16		26	14		
Pibos de Fr.	"	NE	13		23	9		
Ripoll	"	SW	20		32	10		
Escaldes (Andorra)	"	Calma	13		27	11		
Engolasters	"	"	19		25	12		
Adraüll	"	"	16		31	11		
El Estanyó	"	N	11		19	10		

LLOC	Estat del cel	Vent	Temperatura	Mar	En 24 hores: Temp. màx.	Temp. mín.	Precipitació (mm)	Observacions (fenòmens especials)
Cardedeu	Serè	N	13		26	12		
Pobla de Segur	"	Calma	19		36	12		
Tremp	"	"	15		34	15		
P. Reig.								
Ciutat Cond.								
Serós	"	"	22		29	15		
Peramola	"	"	20		31	15		
Lleida	"	NE	20		33	17		
Camarasa	"	Calma	18		32	17		
Gandesa	"	SE						
Serós	"	Calma	18		35	17		
Tarragona	¼	E	20	Plana	27	19		
Tafalí	Serè	SSW						
Montblanc	"	SE						
Reus	"	W	22			17		
Tortosa	Serè	Calma	22			17		
Sabadell	"	"	18		31	13		
Ca n'Oriac (Sab.)	"	NNE	23		28	20		
Les Franqueses	"	Calma	20		31	13		
Alp	"	Calma	17		28	12		

Observacions de Barcelona

Pressió	1017.8 mb.	Núvols	Ci
Temperatura	23.1	quantitat	1/10
Humitat	56 %	Temp. màx.	29.9
Vent del	Calma	Temp. mín.	19.8
	— Km/h	Pluja	— mm.
Mar	Plana	Transm. especial	∞

HORA	VENTS SUPERIORS	
7	A Tortosa	
	a 200 m.	SSW 4 Km/h
	a 500 m.	S 14 Km/h
	a 1000 m.	SSW 18 Km/h
	a 2000 m.	SE 15 Km/h
	a 3000 m.	NE 18 Km/h
	A	
	a 500 m.	Km/h
	a 1000 m.	Km/h
	a 2000 m.	Km/h
	a 3000 m.	Km/h

Temps probable fins a demà a migdia: Bon temps.-
Cel serè, excepte a l'extrem nord-est, on serà variable i més plana o arrissada.-

Tota la correspondència al Director del Servei Meteorològic de Catalunya. C. Urgell, 187. - Barcelona

El Director, E. FONTSERÉ

GENERALITAT DE CATALUNYA
SERVEI METEOROLÒGIC DE CATALUNYA

Carta del temps del Divendres, 28 de Agost de 1936, a 7 h.

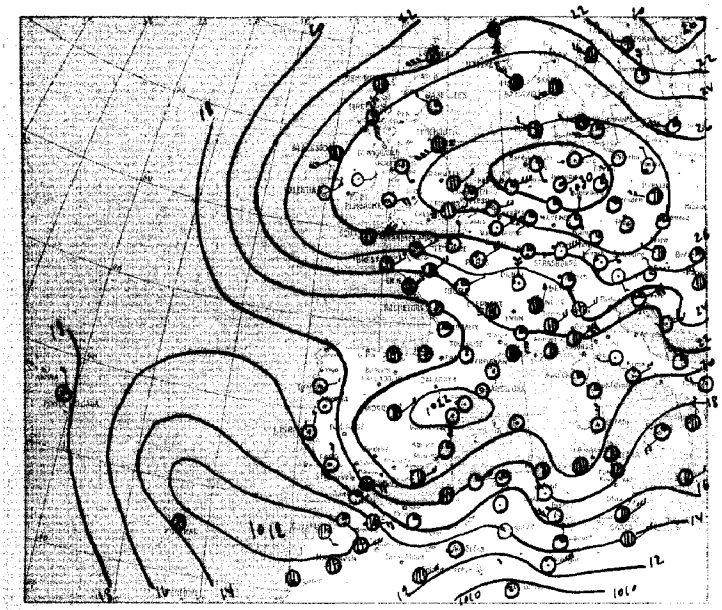

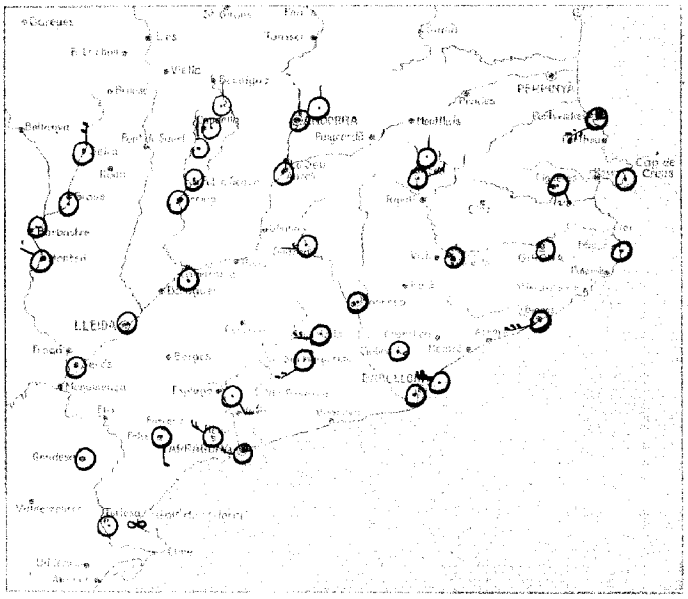

Signes usats a la carta del temps: vent inferior; mar; serè; ¼ cobert; cobert; calitja; boira; boira ploranera; boira gebradora; plovent; aiguaneu; bolves de neu; rufagada de neu; nevant; pedregada; calamarça; tempesta (amb tronada); trons llunyans; llampecs sense trons; rosada; gebrada; terrer cobert de neu; pressió en mil·libars; 12 precipitació en 24 hores, en mil·límetres.

Situació general: Persisteix el règim de bon temps a gairebé la totalitat del continent, observant-se arreu cel serè ò amb algun núvol, vents fluixos i temperatures suaus, degut a trobar-se sota l'influència del règim anticiclònic el qual forma un centre de màxima pressió situat a Alemanya.- Entre les illes de Funchal i la costa africana es assenyalat un centre de mínima pressió que dona lloc a cel nuvolós a tot el Marroc.

Estat del temps a Catalunya: Domina règim de bon temps amb cel completament serè i vents molt fluixos per tot el país.- Les temperatures es mantenen altes essent la màxima d'ahir de 37 graus a Pobla de Segur i la mínima a l'Estany Ento ha estat de 11 graus.-

DADES DE LES ESTACIONS PROPERES

LLOC	Estat del cel	Vent	Temperatura	Mar	En 24 hores: Temp. màx.	Temp. mín.	Precipitació	Observacions especials
Perpinyà								
Cap Biarra	¼	WSW	20	Arrissada	25	18		
Sant Adrià	Serè	W	20	Calma	31	19		
S. J. Vilatorta	"	W	20		31	12		
Manresa	"	Calma	19		35	17		
Solsona (Sant Ignasi)	"	W						
Igualada	"	W						
Sta. Margarida	"	SW	26		30			
Cadaqués	"	Calma						
Cap Bagur	"	"	21	Plana				
Girona	"	"	31		33	16		
Figueres	"	SE						
Blanes	"	W						
Fresser	"	N	17		28	13		
Ribes de Fr.	"	NE	13		23	10		
Puigcerdà								
Escaldes (Andorra)								
Engalaciots "								
Adrall	"	Calma	13		32	12		
Ll. Estangento	"	N	12		20	11		

LLOC	Estat del cel	Vent	Temperatura	Mar	En 24 hores: Temp. màx.	Temp. mín.	Precipitació	Observacions especials
Capdella	Serè	N	13		26	13		
Pobla de Segur	"	Calma	17		37	14		
Tremp	"	"	15		34	14		
P. Bonaigua								
Cladera (Les)								
Setra	"	N	21		30	15		
Peratrita	"	Calma	20		31	15		
Lleida	"	"	20		34	15		
Camarasa	"	"	19		33	17		
Gandesa	"	"						
Seros	"	"	18		35	16		
Tarragona	¼	WNW	21	Plana	27	20		
Falset	Serè	S						
Montblanc	"	SE						
Reus	"	NW	23			19		
Tortosa	Serè	Calma	22		30	17		∞
Sabadell	"	"	20		32	15		
Castelló de la Pª	"	SSW	22		28	19		
Palma								

Observacions de Barcelona

Pressió	1020.4 mb.	Névois	—
Temperatura	23.6	" quantitat	—
Humitat	— %	Temp. màx.	29.3
Vent del	Calma	Temp. mín.	20.0
" velor	— Km/h	Plana	— mm.
Mar	Plana	Fenom. espec.	∞

HORA	VENTS SUPERIORS		
7	a Tortosa		
	a 200 m.	E SE 4	Km/h
	a 500 m.	S 22	Km/h
	a 1000 m.	S 18	Km/h
	a 2000 m.	E 25	Km/h
	a 3000 m.	ENE 18	Km/h
	A		
	a 200 m.		Km/h
	a 500 m.		Km/h
	a 1000 m.		Km/h
	a 2000 m.		Km/h
	a 3000 m.		Km/h

Temps probable fins a demà a migdia: Bon temps.- En mar, marinada i mar plana ò arrissada.-

Tota la correspondència al Director del Servei Meteorològic de Catalunya, C. Urgell, 187. - Barcelona

El Director, E. FONTSERÈ

GENERALITAT DE CATALUNYA
SERVEI METEOROLÒGIC DE CATALUNYA

Carta del temps del Dissabte, 29 de Agost de 1936, a 7 h.

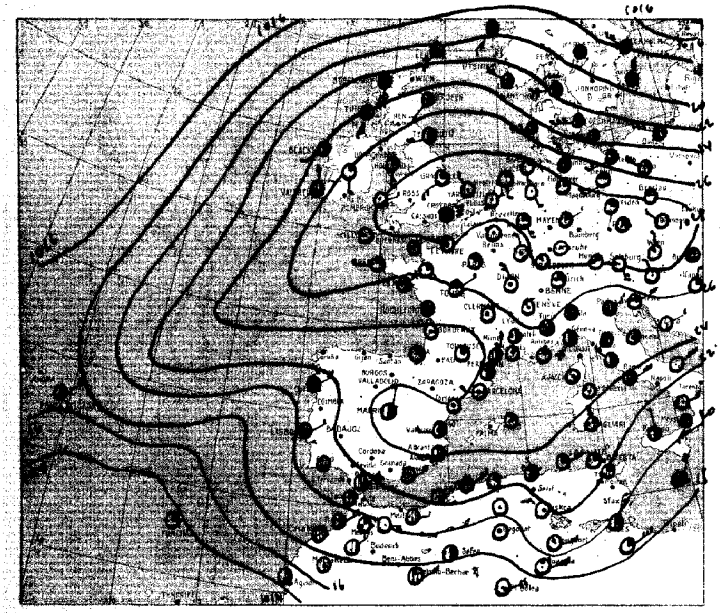

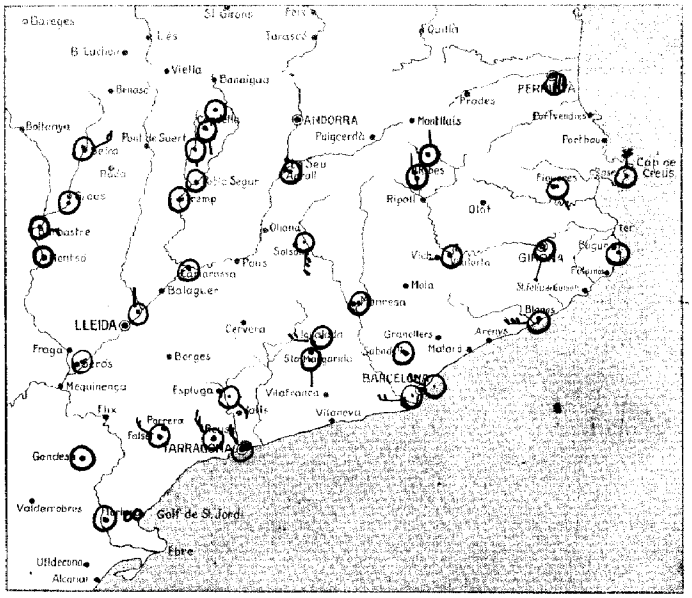

Signes usats a la carta del temps: vent inferior; mar; ○ serè; ◑ ½ cobert; ● cobert; ≈ calitja; ≡ boira; ≡ boira ploranera; V boira gebradora; ● plovent; ∞ aiguaneu; ← bolves de neu; ✢ rufagada de neu; ≈ nevant; ▲ pedregada; △ calamarsa; ⌇ tempesta (amb tronada); ⌇ trons llunyans; ⟨ llampecs sense trons; ⌓ rosada; ⌓ gebrada; ⊠ terrer cobert de neu; 16 pressió en mil·libars; 12 precipitació en 24 hores, en mil·límetres.

Situació general: Persisteix el règim d'altes pressions a gran part del continent produint bon temps de cel serè per França, Països Baixos i Europa Central. - Entre les Açores i Canàries hi ha pressions inferiors a la normal sota l'influència de les quals empitjora el temps al Marroc i tot Portugal, on augmenta la nuvolositat. - Les temperatures es mantenen altes a la meitat meridional d'Europa, en canvi pel nord, han experimentat un lleuger descens. -

Estat del temps a Catalunya: El cel està serè per tot Catalunya dominant vents fluixos de direcció variable i temperatures altes. -
Les màximes d'ahir foren de 37 graus a Pobla de Segur, 35 a Manresa, Tremp i Seròs i 34 a Girona. -
Les mínimes d'aquest matí han estat de 10 graus al Llac Estangento i 11 a Ribes. -

DADES DE LES ESTACIONS PROPERES

LLOC	Estat del cel	Vent	Temperatura	Mar	En 24 hores: Temp. màx.	Temp. mín.	Precipitació	Observacions especials
Perpinyà	½	Calma	21		28	19		
Cap Bianca								
Sant Adrià	Serè	W	22	Calma	31	19		
S. J. Vilatorta	"	W	21		32	12		
Manresa	"	Calma	20		35	18		
Montserrat (Monast)	"	S						
Igualada	"	W						
Sta. Margarida	"	S	28		32			
Cadaqués	"	N						
Cap Bagur								
Girona	"	SW	21		34	16		
Figueres	"	SE						
Peralada	"	W						
Blanes	"	N	16		28	15		
Fraser	"	N	14		25	11		
Ribes de Fr.								
Puigcerdà								
Encamps (Andorra)								
Engolasters								
Adrall								
Ll. Estangento	"	N	12		21	10		

LLOC	Estat del cel	Vent	Temperatura	Mar	En 24 hores: Temp. màx.	Temp. mín.	Precipitació	Observacions especials
Capdella	Serè	S	13		28	13		
Pobla de Segur	"	Calma	20		37	16		
Tremp	"	"	15		35	14		
P. Benet del Bages								
Cledes (Lleó)								
Seira	"	NE	11		31	15		
Perarrua	"	Calma	20		31	15		
Lleida	"	N	11		34	16		
Camarasa	"	Calma						
Gandesa	"	"						
Seròs	"	"	19		35	16		
Tarragona	¼	NW	21	Plana	27	20		
Falset	Serè	NW						
Montblanc	"	SE						
Reus	"	NW	23			19		
Tortosa	Serè	Calma	22			18		
Sabadell	"	"	20		32	15		
Castelló de la P.	¼	SW	23			20		
Palma								

Observacions de Barcelona

Pressió	1022.7 mb.	Núvols	-
Temperatura	24.4	» quantitat	-
Humitat	50 %	Temp. màx	29.3
Vent del	W	Temp. mín	19.7
» veloc.	5 Km/h	Pluja	- mm.
Mar	Arrissada	Fenòm. especs	∞

HORA	VENTS SUPERIORS		
7	A	Tortosa	
	a 200 m.	N 18	Km/h
	a 500 m.	NNW 4	Km/h
	a 1000 m.	NW 7	Km/h
	a 2000 m.	E 1	Km/h
	a 3000 m.	N 14	Km/h
	A		
	a 200 m.		Km/h
	a 500 m.		Km/h
	a 1000 m.		Km/h
	a 2000 m.		Km/h
	a 3000 m.		Km/h

Temps probable fins a demà a migdia: Bon temps. -
Per mar, vents fluixos o moderats de llevant i xalos i petit trinqui. -

Tota la correspondència al Director del Servei Meteorològic de Catalunya. C. Urgell, 187. - Barcelona

EL DIRECTOR, E. FONTSERÉ

GENERALITAT DE CATALUNYA
SERVEI METEOROLÒGIC DE CATALUNYA

Carta del temps del Diumenge 30 de Agost de 1936, a 7 h.00

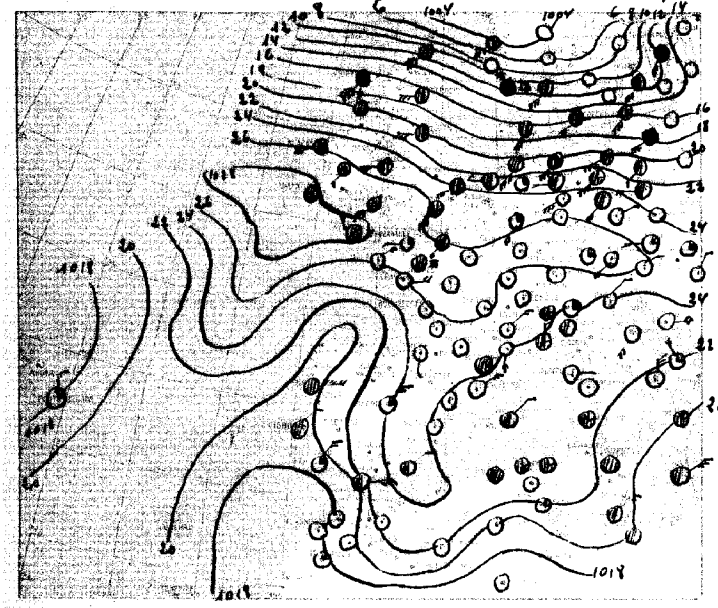

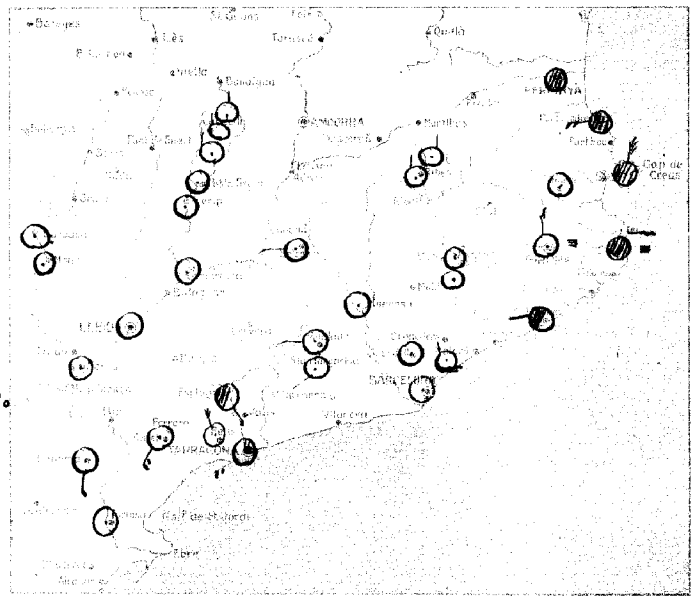

Signes usats a la carta del temps: vent inferior; mar; seré; cobert; cobert; calitja; boira; boira plorancera; boira gebradora; ● plovent; aiguaneu; bolves de neu; rufagada de neu; nevant; pedregada; calamarça; tempesta (amb tronada); trons llunyans; llampecs sense trons; rosada; gebrada; terrer cobert de neu; 1h pressió en mil·libars; 12 precipitació en 24 hores, en mil·limetres.

Situació general: Pel nord d'Europa empitjora el temps degut a l'existencia d'una important depressió barométrica que passa de ponent a llevant à través d'Escocia i Escandinavia on es registren vents forts de l'oest i algunes pluges i boires.

Per la Europa Central, França i Península Ibérica, persisteix el règim de cel seré per dominar anticicló però a la Mediterrània Balear fins a Tunis i degut a la manca de gradient, es registren boires i núvols baixos.

Estat del temps a Catalunya: A tota la costa de llevant des de Barcelona fins al Cap de Creus i Roselló hi ha núvols baixos i algunes boires procedents de la zona nuvolosa que s'extén des de les Balears fins a la costa de Tunis.

Per l'interior de Catalunya, Aragó i curs inferior de l'Ebre persisteix el règim de cel seré i vents fluixos de direcció variable. La temperatura màxima d'ahir a Serós i Pobla de Segur, fou de 38 graus i la mínima d'aquest matí a Ribes, de 11°.

DADES DE LES ESTACIONS PROPERES

LLOC	Estat del cel	Vent	Temperatura	Mar	En 24 hores Temp. màx.	Temp. mín.	Precipitació	Observacions especials
Perpinyà	Cobert	Calma	22		28	21		
Cap Biarra	"	NW	22		26	20		
Sant Adrià	Seré	NW	21	Calma	33	20		
S. J. Vilatorta	"	Calma	21		33	14		
Manresa	"	"	20		35	17		
Montserrat (Monast.)	"	"						
Igualada	"	W.						
Sta Margarida	"	SW	28		32			
Cadaqués	Cobert	N.						
Cap Bagur	"	NE	22	1 Marró	28	20		≡
Girona	Seré	NNW.	19		33	17		≡
Figueras	"	Calma						
Blanes	1/2	W.						
Fresser	Seré	N.	17		29	16		
Ribes de Fr.	"	N.	15		26	11		
Barbuit	"	Calma						
Montclar (Andorra)	"	"						
Lahuna	"	W.						
Gandesa	"	S.						
Ll. Estangento	"	N.	12		21	12		

LLOC	Estat del cel	Vent	Temperatura	Mar	En 24 hores Temp. màx.	Temp. mín.	Precipitació	Observacions especials
Capdella	Seré	N.	13		27	13		
Pobla de Segur	"	Calma	18		38	13		
Tremp	"	"	17		36	16		
P. Bonaigua								
Cledes (Les)								
Molins	"	N.	13		35	12		
Casp	"	E						
Lleida	"	Calma	21		35	17		
Camarasa	"	"						
Alcanís	"	SW.						
Serós	"	Calma			38	18		
Tarragona	1/4	WSW.	22	Llana	28	20		
Falset	Seré	SW.						
Montblanc	1/2	SE						
Reus	Seré	NW	24			19		
Tortosa	"	Calma	25		34	19		
Sabadell	"	"	20		32	11		
Castelló de la P.	Seré	W	26		30	20		
Palma								

Observacions de Barcelona

Pressió	1022'5 mb.	Núvols	—
Temperatura	23'8	" quantitat	—
Humitat	66 %	Temp. màx.	29.8
Vent del	ENW	Temp. mín.	21.1
" veloc.	5 Km/h	Pluja	— mm.
Mar	llana	Fenòm. espec.	∞

HORA	VENTS SUPERIORS	
	A	
	a 200 m.	Km/h
	a 500 m.	Km/h
	a 1000 m.	Km/h
	a 2000 m.	Km/h
	a 3000 m.	Km/h
	A	
	a 200 m.	Km/h
	a 500 m.	Km/h
	a 1000 m.	Km/h
	a 2000 m.	Km/h
	a 3000 m.	Km/h

Temps probable fins a demà a migdia:

Tota la correspondència al Director del Servei Meteorològic de Catalunya, C. Urgell, 187. Barcelona

El Director, E. FONTSERÈ

7/

GENERALITAT DE CATALUNYA
SERVEI METEOROLÒGIC DE CATALUNYA

Carta del temps del Dilluns, 31 de Agost de 1936, a 7 h.

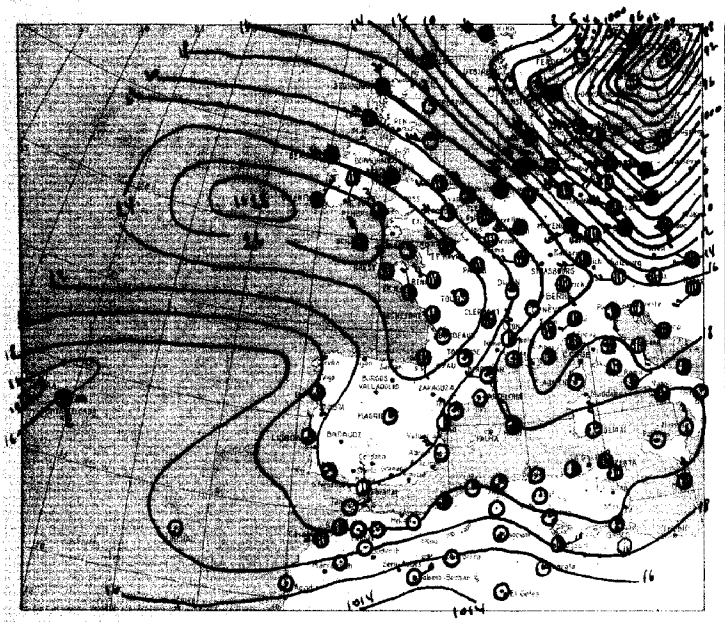

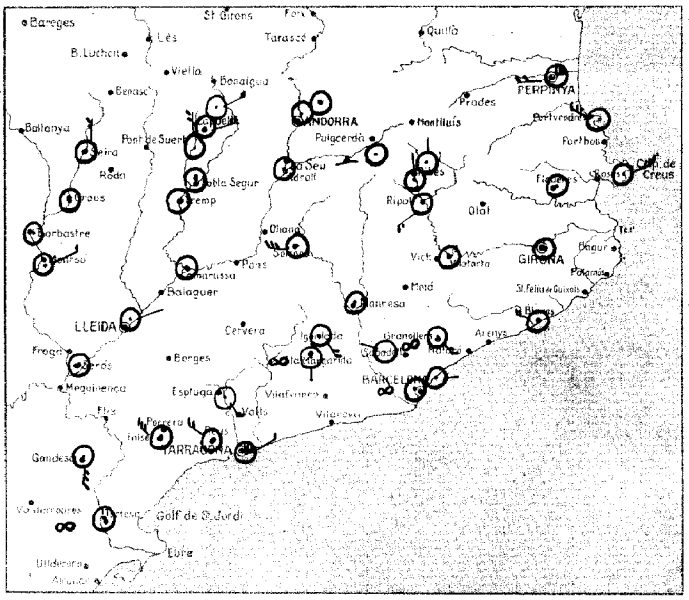

Signes usats a la carta del temps: vent inferior; mar; ○ serè; ◔ ¼ cobert; ◕ cobert; ≈ cellina; ≡ boira; ≡ boira ploranera; V boira gebradora; ● plovent; ∞ aiguaneu; ⋯ bolves de neu; ↓ rufagada de neu; * nevant; ▲ pedregada; ⚡ calamarga; ⚡ tempesta (amb tronada); T trons llunyans; ≤ llampecs sense trons; ≈ rosada; — gebrada; ⊠ terrer cobert de neu; 1016 pressió en mil·libars; 12 precipitació en 24 hores, en mil·límetres.

Situació general: Al mar Bàltica es troba el centre d'una depressió tenebrosa, sota l'influència de la qual es registren mal temps amb pluges i algunes tempestes a les illes Britàniques, al Alemanya, Polònia i països bàltics.

Les altres depressions formen un centre anticiclònic situat a l'Atlàntic al est d'Irlanda i determinen règim de bon temps amb cel serè o poc ennuvolat i temperatures altes al sud de França, Península Ibèrica i Mediterrània.-

Estat del temps a Catalunya: Continua el règim de bon temps per tot el país, observant-se cel serè, vents molt fluixos i temperatures altes.

La màxima d'ahir fou de 36 graus a Pobla de Segur i Tremp; la mínima d'avui ha estat de 7 graus al Estany Ento.

DADES DE LES ESTACIONS PROPERES

LLOC	Estat del cel	Vent	Temperatura	Mar	En 24 hores Temp. màx.	Temp. mín.	Precipitació	Observacions especials
Perpinyà	¼	W	21			19		
Cap Bianya	Serè	NW	25	Arrissada		22		
Sant Adrià	"	E	20	Calma	32	19		
S. J. Vilatorta	"	Calma	20		30	12		
Manresa	"	"	18		33	16		
Barcelona (Fabra)	"	"						
Igualada	"	SE						
Sta Margarida	"	S	29		33			∞
Cadaqués	"	NE						
Cap Bagur								
Girona	"	Calma	22		31	16		
Vilallonga	"	"						
Blanes	"	NW						
Arenys	"	N	19		29	17		
Ribes de Fr.	"	N	14		25	10		
Puigcerdà	"	SE	22		30	15		
Escaldes (Andorra)								
Engolasters								
Adrall	"	Calma	17		32	12		
Ll. Estangento	"	NE	8		19	7		

LLOC	Estat del cel	Vent	Temperatura	Mar	En 24 hores Temp. màx.	Temp. mín.	Precipitació	Observacions especials
Capdella	Serè	NE	11		22	11		
Pobla de Segur	"	Calma	20		36	15		
Tremp	"	"	16		36	16		
Artesa de Segre	"	"	17		30	11		—
Ribera d'Ondara	"	SW	18		33	12		
Seira	"	N	19		31	12		
Peretrua	"	Calma	20		31	15		
Lleida	"	NE	21		35	18		
Canarasa	"	Calma						
Solsona	"	W						
Seròs	"	Calma						
Tarragona	¼	NE	22	Plana	27	21		
Falset	Serè	NW						
Montblanc	"	SE						
Reus	"	NW	23			19		
Tortosa	¼	Calma	25			21		
Sabadell	Serè	NW	18		30	14		
Castelló de la P.	¼	N	24		30	22		
Gandesa	Serè	S						

Observacions de Barcelona

Pressió	1020.7 mb.	Núvols	—
Temperatura	22.8	» quantitat	—
Humitat	71 %	Temp. màx.	25.8
Vent del	Calma	Temp. mín.	20.0
» velocitat	— Km/h	Pluja	— mm.
Mar	Plana	Fenòm. especials	∞

HORA	VENTS SUPERIORS		
7	A	Tortosa	
	a 200 m	NNE 4	Km/h
	a 500 m	E 4	Km/h
	a 1000 m	SSE 4	Km/h
	a 2000 m		Km/h
	a 5000 m		Km/h
	A		
	a 200 m		Km/h
	a 500 m		Km/h
	a 1000 m		Km/h
	a 2000 m		Km/h
	a 5000 m		Km/h

Temps probable fins a demà a migdia: Bon temps.-
Mar, marinada i mar plana o arrissada.-

Tota la correspondència al Director del Servei Meteorològic de Catalunya, C. Urgell, 187. - Barcelona

El Director, E. FONTSERÈ

GENERALITAT DE CATALUNYA
SERVEI METEOROLÒGIC DE CATALUNYA

Carta del temps del Dimarts, 1 de Setembre de 1936, a 7 h.

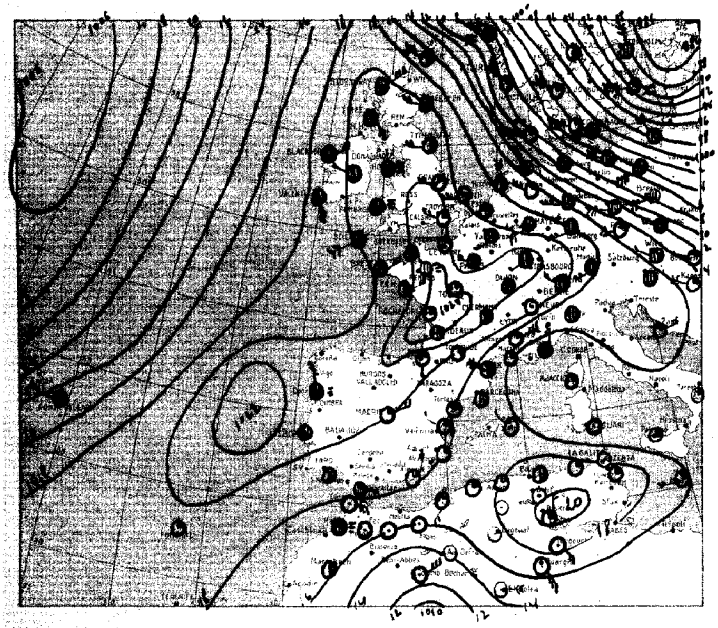

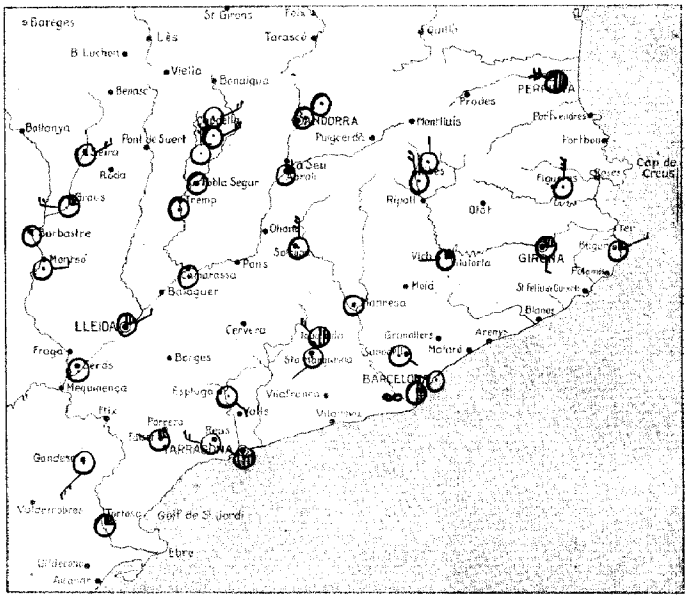

Signes usats a la carta del temps: vent inferior; mar; ○ serè; cobert; cobert; calitja; boira; boira ploranera; boira gebradora; ● ploveni; ∞ aiguaneu; ← bolves de neu; ⊹ rufagada de neu; nevant; pedregada; calamarsa; tempesta (amb tronada); trons llunyans; llampecs sense trons; rosada; gebrada; terrer cobert de neu; 16 pressió en mil·libars; 12 precipitació en 24 hores, en mil·límetres.

Situació general: De les illes Britàniques, França i Península Ibèrica dominen altes pressions que produeixen bon temps a excepció d'Anglaterra i Bretanya on hi ha a la manera de gradient es registren moltes boires.- als països escandinaus i Alemanya persisteixen els forts temporals del nord-oest produïts per la depressió barométrica situada a la mar Bàltica.- Una nova depressió situada a l'Atlàntic nord avança cap a Europa i determina vents del sud des de les Açores fins a Islàndia.-

Estat del temps a Catalunya: A la meitat costanera hi ha alguns núvols alts registrant-se calitges als plans de Barcelona i Vallès.- Per l'interior de Catalunya i Baix Aragó el cel està serè.- Els vents bufen del nord a la regió pirenenca i de direccions diverses per la resta del país.-
Les temperatures extremes han estat les següents: màxima, 36 graus a Tremp, mínima, 7 graus a Ransol (Andorra).

DADES DE LES ESTACIONS PROPERES

LLOC	Estat del cel	Vent	Temperatura	Mar	En 24 hores Temp. màx.	Temp. mín.	Precipitació	Observacions especials
Perpinyà	¼	WNW	27			23		
Cap Biarra								
Sant Adrià	Serè	W	22	Calma	31	21		
S. J. Vilatorta	¼	W	21		32	14		
Manresa	Serè	Calma	20		35	18		
Tobserma (est)	"	N						
Igualada	¼	NW						
Sta. Margarida	Serè	SW	21		32			
Cadaqués								
Cap Begur	¼	NE	23	P. Marina	27	21		
Girona	¼	S	23		34	18		
Figueres	Serè	N						
Blanes								
Fraser	"	N	20		30	18		
Ribes de Fr.	"	N	15		22	11		
Puigcerdà								
Escaldes (Andorra)	"	Calma	14		27	11		
Engolastors	"	"	20		26	14		
Adrall	¼	"	16		33	11		
Ll. Estangento	Serè	NE	10		19	10		

LLOC	Estat del cel	Vent	Temperatura	Mar	En 24 hores Temp. màx.	Temp. mín.	Precipitació	Observacions especials
Capdella	Serè	NE	13		27	11		
Pobla de Segur	"	Calma	15		35	14		
Tremp	"	"	20		36	20		
P. Bonaigua								
Cledes (Les)								
Seira	"	NE	16		33	11		
Perarrúa	¼	W	20		31	14		
Lleida	¼	NE	20		32	16		
Camarasa	Serè	Calma						
Granadella	"	SW						
Seròs	"	Calma						
Tarragona	¼	NW	21	Plana	28	20		
Falset	¼	NW						
Montblanc	Serè	SE						
Reus	Serè	NW	22			18		
Tortosa	¼	Calma	24			19		
Sabadell	Serè	SE	20		31	16		
Castelló de la P.	¼	NW	23			20		
Palma								

Observacions de Barcelona

Pressió	1017. mb.	Núvols	Ci, Cist
Temperatura	24.0	· quantitat	5/10
Humitat	65 %	Temp. màx.	28.6
Vent del	Calma	Temp. mín.	21.5
· velocitat	— Km/h	Pluja	— mm.
Mar	Plana	Fenòm. especials	∞

HORA	VENTS SUPERIORS		
7	A	Tortosa	
	a 200 m.	N 15	Km/h
	a 500 m.	N 8	Km/h
	a 1000 m.	SSW 12	Km/h
	a 2000 m.	W 15	Km/h
	a 3000 m.	N 17	Km/h
	A		
	a 200 m.		Km/h
	a 500 m.		Km/h
	a 1000 m.		Km/h
	a 2000 m.		Km/h
	a 3000 m.		Km/h

Temps probable fins a demà a migdia: Bon temps i alguna tempesta de calor al Pirineu.-
Cm mar, vents fluixos i mar plana o arrissada.-

Tota la correspondència al Director del Servei Meteorològic de Catalunya, C. Urgell, 187. — Barcelona

El Director, E. FONTSERÈ

GENERALITAT DE CATALUNYA
SERVEI METEOROLÒGIC DE CATALUNYA

Carta del temps del Dimecres, 2 de Setembre de 1936, a 7 h.

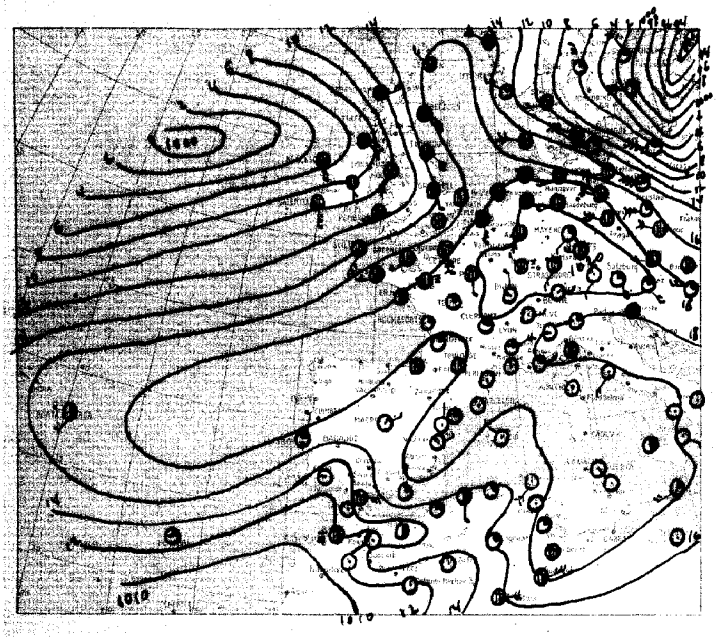

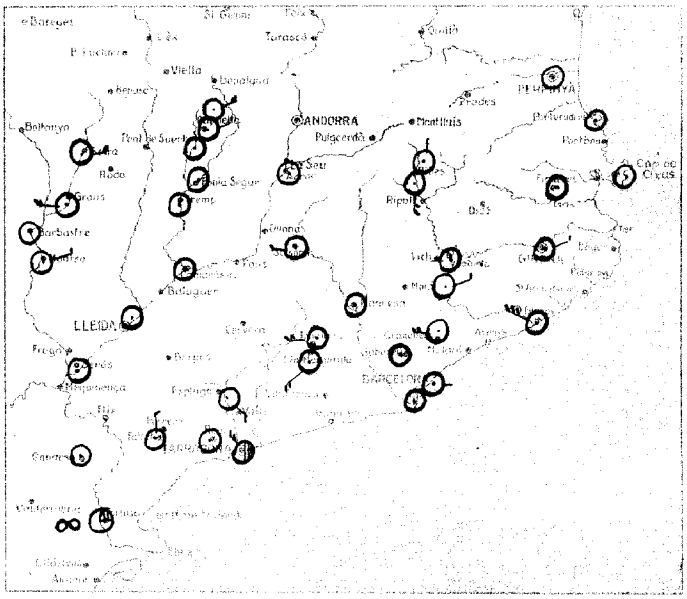

Signes usats a la carta del temps: vent inferior; mar; ○ serè; ◑ ¼ cobert; ◉ cobert; ≈ calitja; boira; Estat ploramera; V boira gebradora; ● plovent; ∞ aiguaneu; ≈ bolves de neu; + rufagada de neu; * nevant; ▲ pedregada; ⌒ calamarsa; ⌇ tempesta (amb tronada); 1 trons llunyans; ⟨ llampecs sense trons; ⌒ rosada; ⌒ gebrada; ⊠ terrer cobert de neu; 1010 pressió en mil·libars; 12 precipitació en 24 hores en mil·límetres.

Situació general: La depressió barométrica de l'Atlántic avança cap al continent i cada hora seva influència ha augmentat la nuvolositat a les Illes Britàniques i es registren pluges a Escòcia i Bèlgica i tempestes a Inglaterra. El mínim barométric de la mar Bàltica s'allunya cap a Rússia, observant-se encara algunes precipitacions a Lituània. Les altres depressions formen un centre anticiclònic situat entre França i Suïssa, determinant règim de bon temps a la meitat sud d'Europa.

Estat del temps a Catalunya: El temps es bo per tot Catalunya, observant-se cel serè, vents fluixos i temperatures altes. La màxima d'ahir a Manresa fou de 38 graus i la mínima d'avui al Estany Gento, de 9 graus.

DADES DE LES ESTACIONS PROPERES

LLOC	Estat del cel	Vent	Temperatura	Mar	En 24 hores: Temp. màx	Temp. mín.	Precipitació	Observacions especials
Perpinyà	Serè	Calma	23		37	19		
Cap Bianra	"	"	24	Calma	31	22		
Sant Adrià	"	E	22	"	32	21		
S. J. Vilatorta	"	W	21		34	12		
Manresa	"	Calma	20		38	18		
Solsona (aeost.)	"	W						
Igualada	"	W						
Sta Margarida	"	SW	21		35			
Cadaqués	"	Calma						
Cap Bagur								
Girona	"	NE	21		35	17		
Fitgueras	"	Calma						
Blanes	"	NW						
Tremp	"	N	14		29			
Ribes de Fr.	"	S	15		25			
Andorra	"	Calma	14		33			
Escaldes (Andorra)	"	"	13		29	12		
Engolasters "	"	"	19		28	13		
Adrall	"	Calma	17		33	12		
El Estangento	"	NE	10		20	9		

LLOC	Estat del cel	Vent	Temperatura	Mar	En 24 hores: Temp. màx	Temp. mín.	Precipitació	Observacions especials
Capdella	Serè	NE	14		21	13		
Pobla de Segur	"	Calma	20		35	15		
Tremp	"	"	18		34	18		
Montellà	"	NE	23		25	13		
Coll Fransmorer	"	W	23		35	16		
Seira	"	E	22		32	16		
Perarrúa	"	W	19		32	14		
Lleida	"							
Camarasa	"	Calma	20		32	10		
Granadella	"	"						
Seros	"	"	22		38	18		
Tarragona	1/2	NW	21	Plana	28	21		
Falset	Serè	N						
Monblanc	"	SE						
Reus	"	Calma	23			20		
Tortosa	1/4	Calma	25		33	19		
Sabadell	Serè	"	19		35	16		
Castelldefels	Serè	NNE	24			22		
Palma								

Observacions de Barcelona

Pressió	1016.9 mb.	Núvols	—
Temperatura	24.0	" quantitat	—
Humitat	67 %	Temp. màx	30.4
Vent del	Calma	Temp. mín	21.6
" veloc.	— Km/h	Pluja	— mm.
Mar	Plana	Fenòm. espec.	∞

HORA	VENTS SUPERIORS		
7	A	Tortosa	
	a 200 m.	SW 7	Km/h
	a 500 m.	SSE 10	Km/h
	a 1000 m.	S 16	Km/h
	a 2000 m.	S 10	Km/h
	a 5000 m.	SSE 17	Km/h
	A		
	a 200 m.		Km/h
	a 500 m.		Km/h
	a 1000 m.		Km/h
	a 2000 m.		Km/h
	a 5000 m.		Km/h

Temps probable fins a demà a migdia: Bon temps calurós.- Poc mar, marinada i mar plana o arrissada.-

Tota la correspondència al Director del Servei Meteorològic de Catalunya. C. Bruch, 187. - Barcelona

EL DIRECTOR, F. FONTSERÉ

GENERALITAT DE CATALUNYA
SERVEI METEOROLÒGIC DE CATALUNYA

Carta del temps del Dijous, 3 de Setembre de 1936, a 7 h.

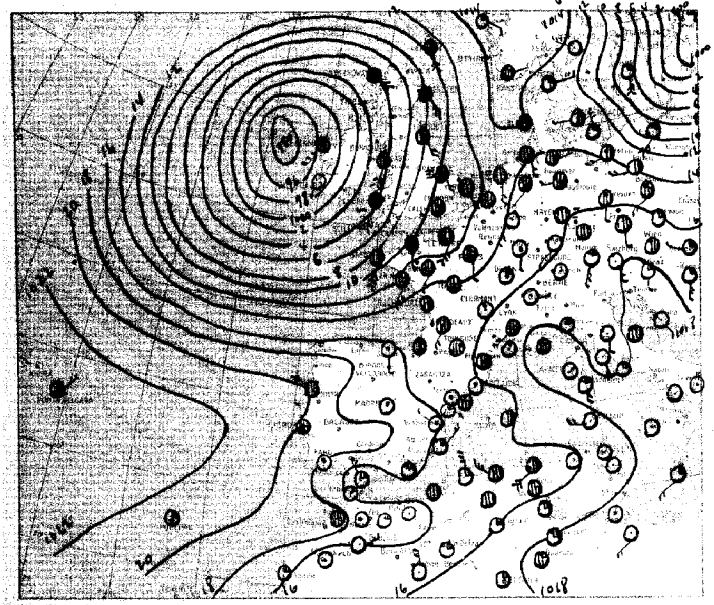

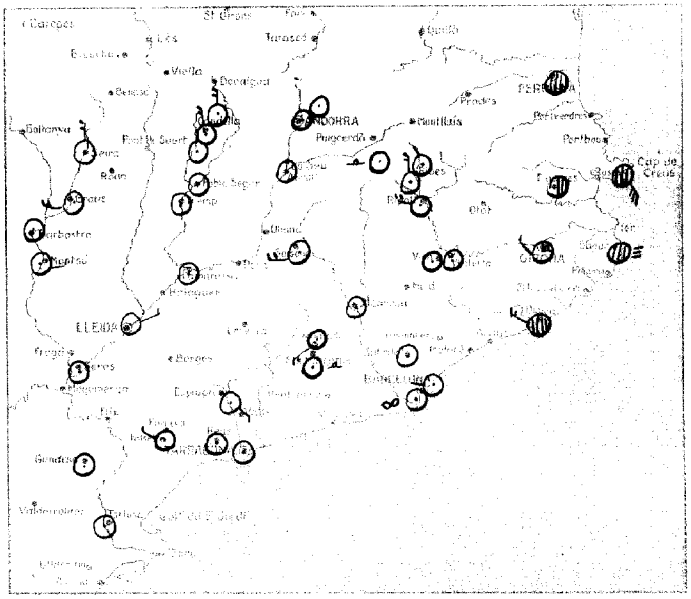

Signes usats a la carta del temps: vent inferior; mar; ○ serè; ◑ ¼ cobert; ◉ cobert; ≈ calitja; boira; boira pluvianer; boira gebradora; ● plovent; oo aiguaneu; boires de neu; ⁂ rufagada de neu; ✳ nevant; ▲ pedregada; ⚡ calamarsa; ⚡K tempesta (amb trovada); T trons llunyans; < llampecs sense trons; ∴ rosada; gebrada; ≋ terrer cobert de neu; 10 —— 10 pressió en mil·libers; 12 precipitació en 24 hores en mil·límetres.

Situació general: Da totes les Illes Britàniques i nord de França empitjora ràpidament el temps per aproparse a Irlanda un important ciclò procedent de l'Atlàntic que produeix molts plugims i vents forts del Sud.- Aquest ciclò es desplaça de ponent a llevant a través d'Anglaterra per a dirigir-se cap als Països Baixos.- Des de la Península Ibèrica fins a Itàlia el temps es to persistint les altes temperatures, però en canvi l'anticicló perd importància sota l'influència de la borrasca d'Irlanda.-

Estat del temps a Catalunya: Hi ha una zona nuvolositat des del Rosselló i Empordà fins a la costa de Blanes.- Per tota la resta de Catalunya i Baix Aragó el cel está completament serè.- Els vents bufen del nord a la regió pirenenca, de direccions variables per l'interior i del sudoest o sud per la costa.- Les temperatures extremes registrades en les darreres 24 hores han estat les següents: màximes, 36 graus a Lleida, mínimes, 9 graus a Vilac Estanguets i 11 a Adrall i Ribes.-

DADES DE LES ESTACIONS PROPERES

LLOC	Estat del cel	Vent	Temperatura	Mar	En 24 hores Temp. màx.	Temp. mín.	Precipitació	Observacions especials
Perpinyà	Cobert	Calma	21		28	20		
Cap Bagur								
Sant Adrià	Serè	W	20	Calma	35	20		
S. I. Vilatorta	"	Calma	20		32	11		
Manresa	"	"	18		35	15		
Barcelona (Observ.)	"	W						
Vilanova	"	Calma						
Ste Margarida	"	Calma	27		32			⌓
Cadaqués	Cobert	SE						
Cap Bagur	"	Calma	24	"	31	22		≡
Girona	¼	NW	22		33	21		
Tarragona	½	Calma						
Blanes	Cobert	NW						
Tossa	Serè	NW	19		29	17		
Ribes de Fr.	"	N	13		25	11		
Andorra	"	Calma	17		30	13		⌓
Escaldes (Andorra)	"	"	17		28	12		
Engolasters	"	"	16		29	13		
Adrall	"	Calma	17		33	11		
Ll. Estangento	"	N	10		20	9		

LLOC	Estat del cel	Vent	Temperatura	Mar	En 24 hores Temp. màx.	Temp. mín.	Precipitació	Observacions especials
Campdevànol	Serè	N	15		27	14		
Pobla de Segur	"	Calma	17		35	14		
Prades	"	"	20		34	18		
Ripoll	"	NW	18		32	13		
Igualada	"	SW						
Seira	"	N	23		32	15		
Perarrúa	"	W	20		32	14		
Lleida	"	NE	21		35	17		
Camarasa	"	Calma						
Gandesa	"	S						
Seròs	"	Calma						
Tarragona								
Falset	"	NW						
Montblanc	"	SE						
Reus	Serè	Calma	23			18		
Tortosa	Serè	Calma	25		31	20		
Sabadell	"	"	18		33	14		
Castelló de la P.								
Palma								

Observacions de Barcelona

Pressió	1016.2 mb	Núvols	—
Temperatura	24.4	" quantitat	—
Humitat	77 %	Temp màx	28.7
Vent del	S W	Temp mín	20.9
" velesc	2 Km h	Pluja	— mm.
Mar	Plana	Fenóm. espec	∞

HORA	VENTS SUPERIORS		
7	A Tortosa		
	a 200 m.	SE 12	Km/h
	a 500 m.	S 23	Km/h
	a 1000 m.	SSW 37	Km/h
	a 2000 m.	W 18	Km/h
	a 3000 m.	SW 6	Km/h
	A		
	a 200 m.		Km/h
	a 500 m.		Km/h
	a 1000 m.		Km/h
	a 2000 m.		Km/h
	a 3000 m.		Km/h

Temps probable fins a demà a migdia: Bon temps amb tendencia a perdre estabilitat per les comarques pirenenques.- Poc vent, ventets fluixos o moderats de garbi i mar arrissada o petit fiangol.-

Tota la correspondència al Director del Servei Meteorològic de Catalunya, C. Urgell, 187.- Barcelona

El Director, E. FONTSERÈ

GENERALITAT DE CATALUNYA
SERVEI METEOROLÒGIC DE CATALUNYA

Carta del temps del Divendres, 4 de Setembre de 1936, a 7 h.

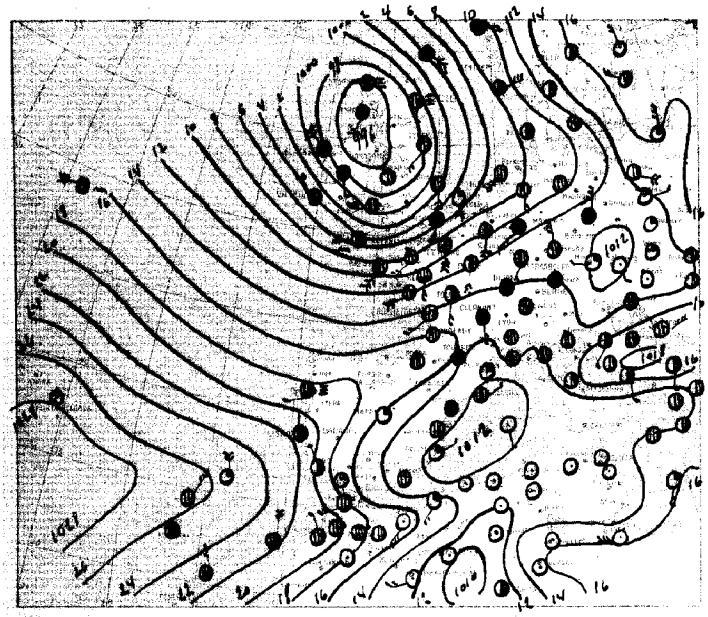

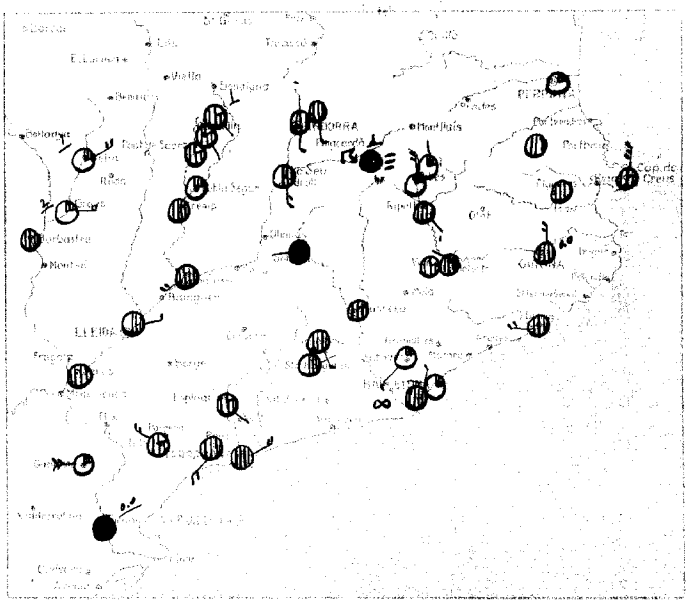

Signes usats a la carta del temps: vent inferior; mar; serè; ¼ cobert; cobert; calitja; boira; boira glaçanera; boira gebradora; ● plovent; oo aiguaneu; ← bolves de neu; ✳ rufegada de neu; ≈ nevant; ▲ penegrada; ⌒ enlairarse; ⌇ tempesta (amb tronada); T trons llunyans; < llampecs sense trons; ∩ rosada; — gebrada; ▦ terrer cobert de neu; 1 ····· 16 pressió en mil·libars; 12 precipitació en 24 hores en mil·límetres.

Situació general: El centre de les baixes pressions es troba actualment al canal de Sant Jordi determinant règim de mal temps amb vents moderats o forts, cel ennuvolat i algunes ruixades i tempestes a les illes Britàniques, Bèlgica i Països Baixos. Un remolí s'ha format a la Mediterrània sota l'influència del qual el temps ha empitjorat a tota la zona costanera d'Espanya, registrant-se algunes pluges.- Les altes pressions continuen situades a l'Atlàntic al sud de les illes Açores.-

Estat del temps a Catalunya: El temps ha empitjorat per tot el país registrant-se pluges a Solsona i cues inferior de l'Ebre; cel ennuvolat per tota la resta de Catalunya.- Els vents son fluixos i de direccions diverses.- En les darreres 12 hores es registraren algunes ruixades tempestoses a la Ribagorça, Pallars i Tortosa.-
La temperatura màxima d'ahir fou de 35 graus a Pobla de Segur, Lleida i Borjós.-

DADES DE LES ESTACIONS PROPERES

LLOC	Estat del cel	Vent	Temperatura	Mar	En 24 hores: Temp. màx.	Temp. mín.	Precipitació	Observacions especials
Perpinyà	¼	tramuntana	13		28	21		
Les Pontons	clobert	-						
Sant Hilari								
Sant Adrià	¼	W	21	tramuntana	34	21		
S. J. Vilatorta	clobert	W	21		31	15		
Manresa	¾	tramuntana	21		34	18		
Balsareny	clobert	W						●
Igualada	"	SE						
Sta Margarida	½	NE	21		31			
Cadaqués	¾	N						
Solsona	clobert		16		31	15	1	≡ ● T
Girona	clobert	N	22		31	21	0.0	
Figueres	"	tramuntana						
Blanes	"	W						
Fraser	¼	N	19		29	16		
Ribes de Fr	¼	N	15		24	14		
Puigcerdà	¾	tramuntana						
Escaldes (Andorra)	clobert	S	16		28	14		
Engolasters	"	S	14		23	12		
Adrall	½	S	17		32	12		
Ll. Estangento	¾	SE	9		20	8	1	

LLOC	Estat del cel	Vent	Temperatura	Mar	En 24 hores: Temp. màx.	Temp. mín.	Precipitació	Observacions especials
Camallera	¾	SE	14		27	13		
Pobla de Segur	¼	tramuntana	19		35	16		
Tremp	clobert	"	24		32	17		
P. Bonaigua								
Cèrdes (Lles)								
Seròs	¼	NE	21		31	16	1	
Perarrúa	¼	E	20		32	16	1	
Lleida	½	E	22		32	20		
Camarasa	clobert	SW	22		34	20		
Agramunt	¼	W						
Seròs	clobert	tramuntana	22		35	17		
Tarragona	"	NE	25	Plana	27	22		
Falset	¾	NW						
Montblanc	¾	SE						
Reus	clobert	SW	22			20		
Tortosa	clobert	tramuntana	23		31	20	00	●
Rasabadell	¼	SW	17		32	15		
Castellodefels	clobert	N	25		29	22		
Rupit	"	SE	18		33	15		

Observacions de Barcelona

Pressió	1002.8 mb.	Núvols	Strat. Acc.
Temperatura	23.8	" quantitat	9/10
Humitat	77 %	Temp. màx.	28.4
Vent del	NE	Temp. mín.	21.7
" velocitat	2 Km/h	Pluja	- mm.
Mar	Arrissada	Fenòm. especials	∞

HORA	VENTS SUPERIORS		
7	A Tortosa		
	a 200 m.	SW 3	Km/h
	a 500 m.	NNW 11	Km/h
	a 1000 m.	WNW 14	Km/h
	a 2000 m.	SW 26	Km/h
	a 5000 m.	SW 43	Km/h
	A		
	a 200 m.		Km/h
	a 500 m.		Km/h
	a 1000 m.		Km/h
	a 2000 m.		Km/h
	a 5000 m.		Km/h

Temps probable fins a demà a migdia: Variable i favorable per a que es registri alguna tempesta.-
Ben mar, vents fluixos o moderats del nordest i marsor.-

Tota la correspondència al Director del Servei Meteorològic de Catalunya, C. Urgell, 187, - Barcelona

El Director, F. FONTSERÉ

GENERALITAT DE CATALUNYA
SERVEI METEOROLÒGIC DE CATALUNYA

Carta del temps del Dissabte, 5 de Setembre de 1936, a 7 h.

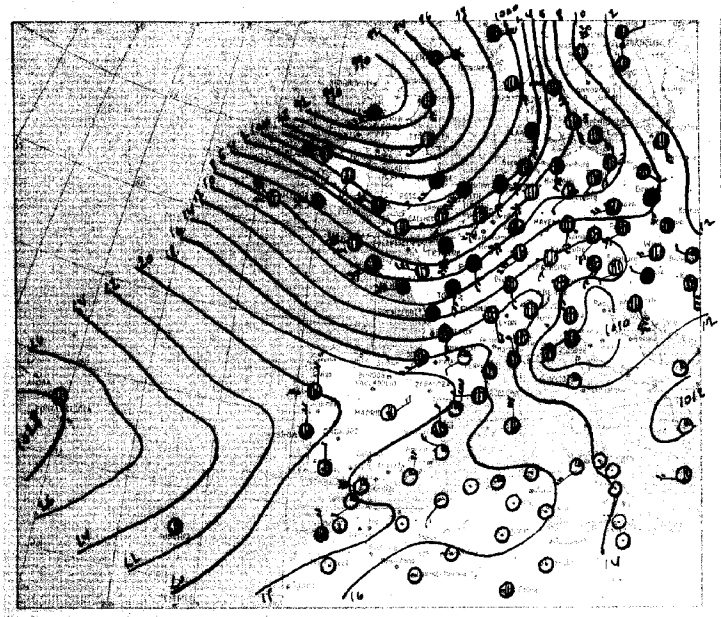

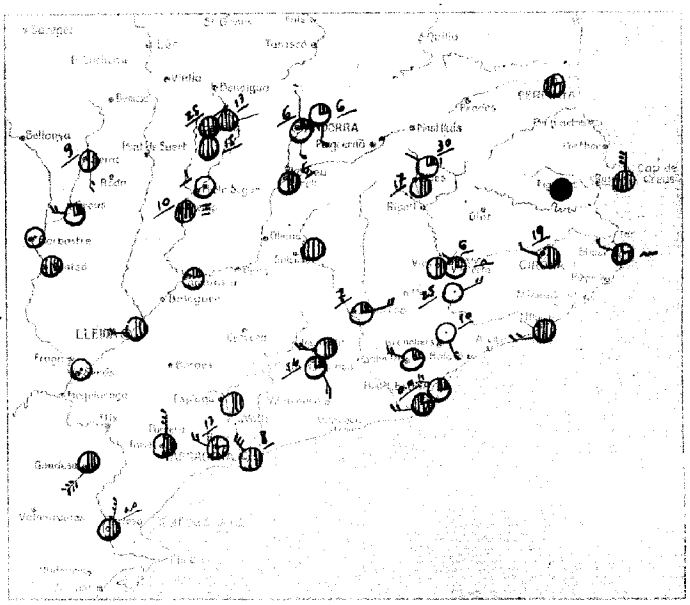

Signes usats a la carta del temps: vent inferior; mar; serè; 1/4 cobert; cobert; calitja; boira; boira ploranera; boira gebradora; plovent; aiguaneu; boires de neu; rufagada de neu; nevant; pedregada; calamarsa; tempesta (amb tronada); trons llunyans; llampecs sense trons; rosada; gebrada; ferrer cobert de neu; pressió en mil·libars; precipitació en 24 hores en mil·límetres.

Situació general: Les baixes pressions situades a les Illes Britàniques es desplacen cap a la mar del Nord produint ploviscades i vents forts de ponent a França, Països Baixos i Alemanya.- La mar mar està molt moguda a les costes atlàntiques d'Europa.- Per la Península Ibèrica el temps es variable, registrant-se alguna nebulositat amb vents de ponent.-

Estat del temps a Catalunya: Domina el núvols a excepció de les comarques de Lleida on està mig cobert.- Els vents son moderats de ponent i les temperatures relativament altes.- En les darreres 24 hores ha plogut des del camp de Tarragona fins al Pirineu i Lluçanès, amb la màxima precipitació de 25 litres per metre quadrat a Espadella i Bentellas, i 30 a la intalació Hidroelèctrica del Fresser.- Temperatura màxima d'ahir 33 graus a Tortosa, mínima d'avui, 5 graus a Ramsol.-

DADES DE LES ESTACIONS PROPERES

LLOC	Estat del cel	Vent	Temperatura	Mar	En 24 hores: Temp. màx.	Temp. mín.	Precipitació	Observacions especials
Perpinyà	3/4	Tramuntana	19			17		
Cap Bianya								
Sant Adrià	1/4	W	20	Plana	30	19		
S. J. Vilatorta	1/4	W	18		25	13	6	
Manresa	1/4	E	19		30	17	7	
Tarragona (Observatori de l'Institut)	Serè							
	1/2	W						
Igualada	1/4	SE	23		29		16	
Sta Margarida	Serè	N						
Cadaqués	3/4	NW	21	Marejol	29	19		
Cap Bagur	1/2	NW	18		28	17	19	
Girona	Serè	Tramuntana						
Berga		W						
Blanes	1/4	NW	14		20	13	30	
Fresser	1/2	Tramuntana	18		23	9	17	
Ribes de Fr.	Serè	NE	19		20	13	25	
Bentellas	1/4	S	18		23	11	6	
Puigcerdà	1/4	S	13		21	8	6	
Escaldes (Andorra)	1/2	Tramuntana	15		28	12	6	
Engolasters	Serè	E	6		16	6	13	
Adrall								
Ll. Estangento								

LLOC	Estat del cel	Vent	Temperatura	Mar	En 24 hores: Temp. màx.	Temp. mín.	Precipitació	Observacions especials
Lleida	Serè	E	11		24	10	25	
Pobla de Segur	Serè	Tramuntana	16		32	13	1	
Tremp	Serè	"	17		28	17	10	
La Bisbal								
Cadis (Cuba)								
Salou	1/2	S	19		26	13	9	
Vendrell	1/4	W	18		27	13		
Lleida	1/2	W	19		30	16		
Camarasa	1/4	Tramuntana						
Granadella	1/2	SW						
Seros	Serè	Tramuntana						
Tarragona	1/2	NW	18	Plana	27	18	8	
Falset	1/2	N						
Montblanc								
Reus	3/4	NW	20			17	13	
Tortosa	1/4	NNE	24		33	21	0.0	
Sabadell	1/4	NW	20		29	15		
Castelló de la P.	1/2	N	25		28	21		
Palma								
Les Franqueses	Serè	S	19		29	15	13	

Observacions de Barcelona

Pressió	1016.3 mb	Núvols	Cc. Cu.
Temperatura	23.3	" quantitat	9/10
Humitat	65 %	Temp. màx.	26.2
Vent del	W	Temp. mín.	20.4
" velocitat	8 Km/h	Pluja	0.0 mm.
Mar	Arrissada	Fenom. espec.	

HORA	VENTS SUPERIORS		
7	A Tortosa		
	a 200 m.	WNW 14	Km/h
	a 500 m	W 9	Km/h
	a 1000 m.	W 8	Km/h
	a 2000 m	W 22	Km/h
	a 3000 m	W 30	Km/h
	A		
	a 200 m.		Km/h
	a 500 m		Km/h
	a 1000 m		Km/h
	a 2000 m.		Km/h
	a 3000 m		Km/h

Temps probable fins a demà a migdia: Variable amb algun ruixat a les comarques pirenenques.- Cen mar, vents fluixos o moderats de garbí o ponent i mar arrissada o petit trànsol.-

Tota la correspondència al Director del Servei Meteorològic de Catalunya. C. Urgell, 187. - Barcelona

EL DIRECTOR, E. FONTSERÈ

GENERALITAT DE CATALUNYA
SERVEI METEOROLÒGIC DE CATALUNYA

Carta del temps del Diumenge 6 de Setembre de 1936 a 7 h.

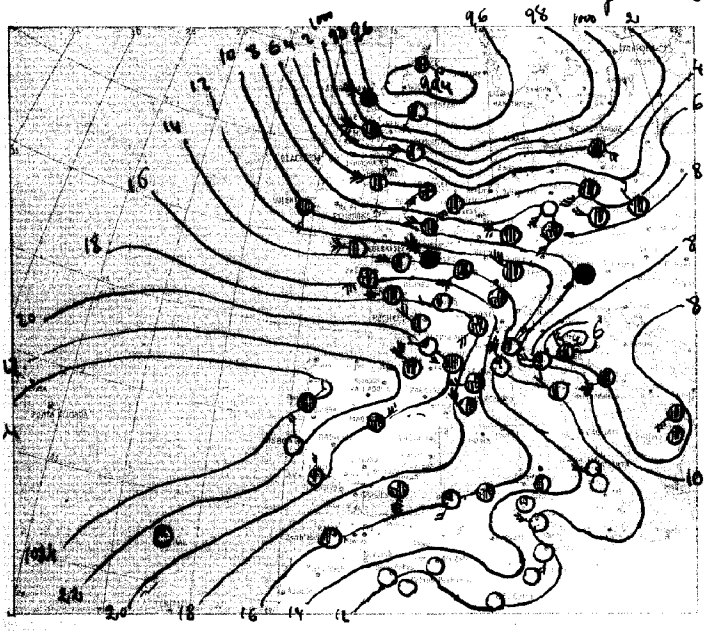

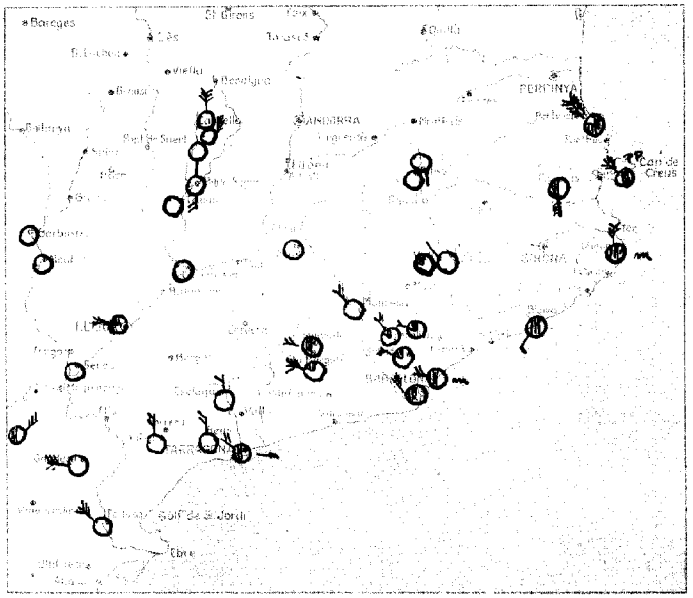

Signes usats a la carta del temps: vent inferior; mar; cobert; cobert; cellula; boira pfaunetz; boira gebraderes; ● plovent; se aiguanen; bolves de neu; refregada de neu; nevant; tempesta (amb granada); calamarsa; tempesta (amb llampada); tems llunyans; llampecs sense trons; rosada; gelivada; tercer cobert de neu; 16 pressió en mil·libres; precipitacio en 24 hores en mil·limetres.

Situació general: El centre de les baixes pressions es troba actualment a la mar del Nord i sota la seva influencia, es registra mal temps a Escocia, Dinamarca, Peninsula Escandinava i nord de Franca, on es registra cel ennuvolat acompanyat de plugues. També s'observen precipitacions a Checoslovaquia i Europa central sota l'influencia d'un minim barometric situat al Golf de Genova. Les altes pressions estan situades al l'Atlantic, formant un centre anticiclonic entre les illes Açores i Portugal

Estat del temps a Catalunya: A les comarques de la costa s'observa alguna nuvolositat i per la resta del pais, el cel està serè.

El vent sòn molt fort del NW al Emporda i Rosselló i moderats o fluixos per Barcelona i comps de Tarragona. La Temperatura mes alta d'avui a Tortosa, Caldes de Montbuy i Pobla de Segur, ha estat de 31° i la minima d'avui a l'Estanyento, de 5 graus.

DADES DE LES ESTACIONS PROPERES

LLOC	Estat del cel	Vent	Temperatura	Mar	En 24 hores Temp. màx.	Temp. mín.	Precipitació	Observacions especials
Perpinyà								
Cap Bierra								
Sant Adrià	1/2	W	20	Remor	29	19		
S. J. Vilatorta	Serè	NW	17		25	12		a
Manresa	Serè	NW	19		29	19		
Montserrat (Monast.)								
Igualada	1/2	W						
Sta Margarida	1/4	W	20		29			
Cadaqués	Cobert	NW					P.P.	
Cap Bagur	Cobert	N	19	Maror	25	18	6	
Girona								
Figueres		S						
Perelada								
Blanes	Cobert	SW						
Núria								
Ribes de Fr.	Serè	Calma	17		30	15		
Puigcerdà								
Escaldes (Andorra)								
Engolasters								
Adrall								
Ll. Estangento	Serè	N	7		15	5		

LLOC	Estat del cel	Vent	Temperatura	Mar	En 24 hores Temp. màx.	Temp. mín.	Precipitació	Observacions especials
Cadella	Serè	N	9		19	8		
Pobla de Segur	Serè	S	16		31	12		
Tremp	Serè	Calma	17		25	16		
Mont-ros	Serè							
Sandega	Serè	W						
Caldes (Lleid)								
Solsona	Serè							
Serra								
Cubelles	Serè	SE	19		22	15		
Penarroia								
Lleida	1/4	W	18		29	16		
Camarasa	Serè	Calma						
Les Franqueses	1/4	NW	20		28	17		
Cervera								
Serra	Serè	Calma						
Sabadell	1/2	NW	19		27	19		
Tarragona								
Falset	Serè	N						
Montblanc	Serè	N						
Reus	Serè	N	19			17		
Tortosa	Serè	WNW	23		31	21		
Caldes de Montbuy	1/4	W	18			12		
Castello de la P.								
Palma								

Observacions de Barcelona

Pressió	1016.8 mb.	Nuvol	Cumuli
Temperatura	20.1	» quantitat	4/10
Humitat	42 %	Temp. max	26.7
Vent del	NW	Temp. min	19.0
» velocitat	18 Km/h	Pluja	0.0 mm.
Mar	Arrissada	Fenòm. espec.	

HORA	VENTS SUPERIORS	
	N	
	a 200 m.	Km/h
	a 500 m.	Km/h
	a 1000 m.	Km/h
	a 2000 m.	Km/h
	a 5000 m.	Km/h
	N	
	a 200 m.	Km/h
	a 500 m.	Km/h
	a 1000 m.	Km/h
	a 2000 m.	Km/h
	a 5000 m.	Km/h

Temps probable fins a demà a migdia:

Tota la correspondència al Director del Servei Meteorologic de Catalunya, C. Urgell, 187. — Barcelona

EL DIRECTOR, F. FONTSERÉ

GENERALITAT DE CATALUÑYA
SERVEI METEOROLÒGIC DE CATALUNYA

Carta del temps del Dilluns, 7 de Setembre de 1936, a 7 h.



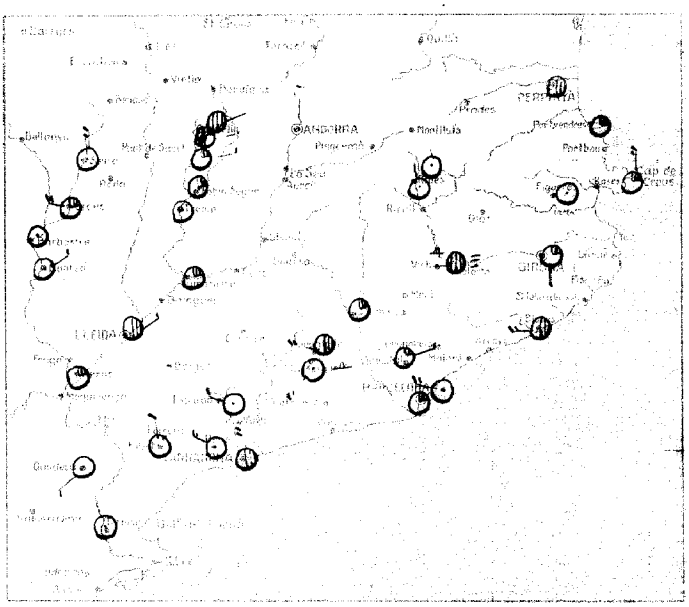

Signes usats a la carta del temps: vent inferior; mar: ○ serè; ◔ ¼ cobert; ◑ cobert; ● ennigulat; ⊜ boira; ≡ boira planera; ≋ boira gebradora; ● plovent; ∞ aiguaneu; ≈ bolves de neu; ∴ rufagada de neu; ≈ nevant; ▲ pedregada; ⚡ calamarsa; ⚡ tempesta (amb tronada); T trons llunyans; ≤ llampecs sense trons; ⋯ rosada; ═ gebrada; ▽ terrer cobert de neu; [illegible] pressió en mil·libars; 12 precipitació en 24 hores, en mil·límetres.

Situació general: S'ha intensificat les baixes pressions del nord d'Europa traslladant-se actualment el seu centre a Escocia i donant lloc a mal temps amb xàfecs i llamps a les illes Britàniques, França, Alemanya i Escandinàvia. Les altes pressions formen un centre anticiclònic situat entre les illes Açores i Portugal, determinant règim de bon temps a Espanya, Mediterrània i nord d'Africa.-

Estat del temps a Catalunya: En general el temps es bo per tot Catalunya, observant-se boires matinals a la plana de Vic, alguna nuvolositat per la costa de Girona i Lleida, calma de vent i Balears i el Serè o molt poc ninvol per la resta del país.
La temperatura màxima d'ahir a Pobla de Segur fou de 31 graus i la mínima al Estany Gento, de 6 graus.-

DADES DE LES ESTACIONS PROPERES

LLOC	Estat del cel	Vent	Temperatura	Mar	En 24 hores Temp. màx.	Temp. mín.	Precipitació	Observacions especials
Perpinyà	¼	Calma	16			12		
Cap Biarra	¼	"	16	Plana		13		
Sant Adrià	Serè	W	18		31	18		
S. I Vilatoria	Cobert	W	14		25	11		≡ ▲
Manresa	¼	Calma	17		32	15		
Montserrat (Monast)								
Igualada	¼	W						
Sta Margarida	Serè	SW	25		30			▲
Cadaqués	¼	N						
Cap Bagur	¼	Calma	19	"	26	18		
Girona	¼	S	19		27	15		
Figueres	Serè	Calma						
Blanes	½	W						
Arbúcies	Serè	N	13		20	10		
Ribes de Fr	"	N	10		19	8		
Malgrat	¼	E	9		26	9		
Escaldes (Andorra)	Serè	Calma	1		21	6		
Angolestes	"	"	10		20	7		
Puigcerdà	Serè	S						
Ll. Estangento	Cobert	E	10		14	6		

LLOC	Estat del cel	Vent	Temperatura	Mar	En 24 hores Temp. màx.	Temp. mín.	Precipitació	Observacions especials
Capdella	¾	E	9		20	9		
Pobla de Segur	¼	Calma	15		31	13		
Tremp	Serè	"	16		26	16		
Rentellers	"	NE	16		19	10		
Sta Fransquesa	"	Calma	19		26	13		
Seira	"	N	12		24	10		
Pecarrua	¼	W	15		26	10		
Lleida	½	NE	16		27	11		
Camarasa	¼	Calma	15		21	14		
Cervera								
Seròs	¼	"	15		29	17		
Tarragona	½	NNW	18	Plana	29	17		
Faiser	Serè	N						
Montblanc	"	NW						
Reus	"	NW	19			14		
Tortosa	¼	Calma	23		3	16		
Falset	¼	E	16		30	13		
Castell de Irla	Serè	WNW	22			18		
Ripoll	"	NW	14		26	10		
Olp	¼	Calma	12		23	8		▲

Observacions de Barcelona

Pressió	1015.5 mb.	Núvols	neu 1/10
Temperatura	20.7	" quantitat	1/10
Humitat	44 %	Temp màx	25.7
Vent del	Calma	Temp mín	16.1
" velocitat	— Km/h	Pluja	— mm.
Mar	Arrissada	Fenòm especials	—

HORA	VENTS SUPERIORS	
	A	
	a 200 m.	Km/h
	a 500 m	Km/h
	a 1000 m.	Km/h
	a 2000 m	Km/h
	a 3000 m.	Km/h
	A	
	a 200 m.	Km/h
	a 500 m.	Km/h
	a 1000 m.	Km/h
	a 2000 m	Km/h
	a 3000 m.	Km/h

Temps probable fins a demà a migdia: Bon temps.-
Mar, marinada i mar plana o arrissada.-

Tota la correspondència al Director del Servei Meteorològic de Catalunya. C. Urgell, 187. - Barcelona

El Director, E. FONTSERÈ

GENERALITAT DE CATALUNYA
SERVEI METEOROLÒGIC DE CATALUNYA

Carta del temps del Dimarts, 8 de Setembre de 1936, a 7 h.

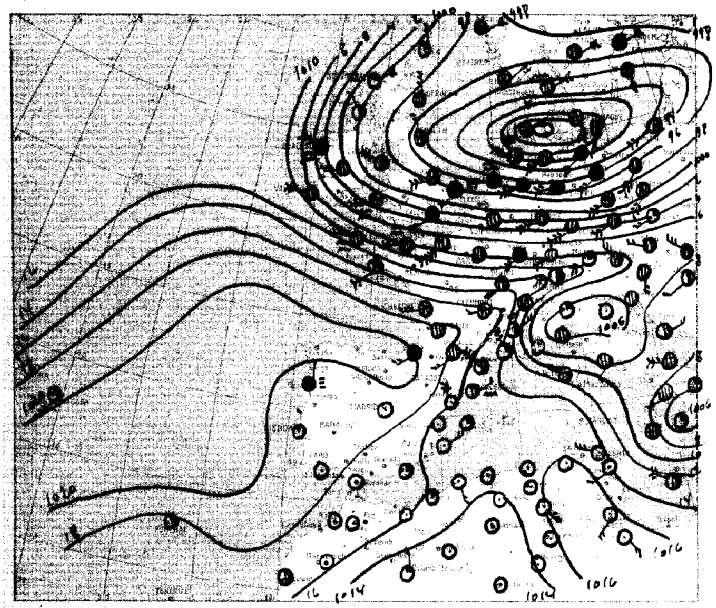

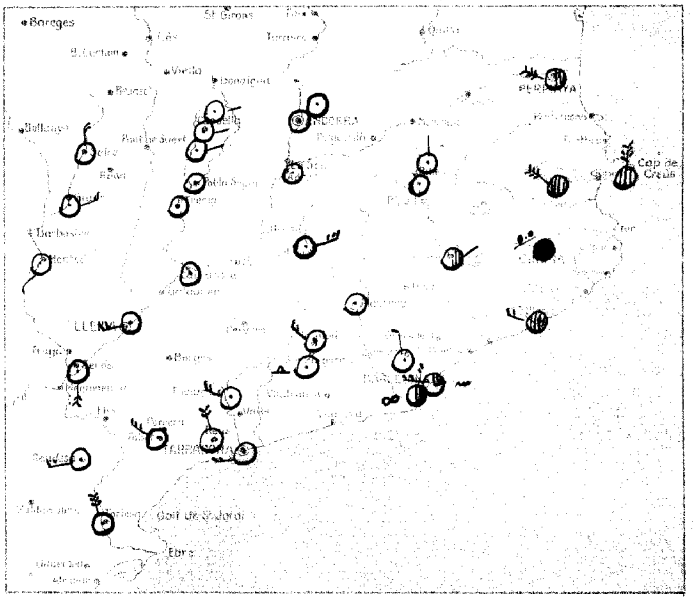

Signes usats a la carta del temps: vent interior; mar; sereno; cobert; cobert; boira; Boira matinera; Boira vespertina;
● plovent; aiguaneu; bolves de neu; ventositat de neu; gelada; calamarsa; Temporal forta ventositat; Temps tempestuós;
llampecs sense trons; rosada; gebrada; terreno cobert de neu; pressió en mil·libars; precipitació en 24 hores en mil·límetres.

Situació general: El centre ciclonic que perturba el temps al nord d'Europa està situat a Dinamarca i es desplaça lentament cap a la Europa Central.- Plou i bufen vents forts de ponent des del occident de França fins Alemanya així com també al golf del Lleó degut a l'existencia d'un mínimum secundari situat a Italia.- Per la Península Ibèrica el temps es bo a excepció del cantabric on plou i per la costa del nordest on és variable i ennuvolat.- Les altes pressions d'Espanya perden importancia i s'allunyen cap a l'Atlantic.-

Estat del temps a Catalunya: Pel cantó de l'Ebre i Empordà s'han establert vents forts del nordoest i nord essent fluixos i variables per l'interior.- El cel està serè a excepció de la costa de llevant i plana de Vic fins al cap de Creus i Rosselló, on el cel es ennuvolat i registrant-se alguna pluja per Girona.- Les temperatures extremes registrades en les darreres 24 hores han estat les següents: màxima 35 graus a Tortosa, mínima, 5 graus a Ramsol.-

DADES DE LES ESTACIONS PROPERES

LLOC	Estat del cel	Vent	Temperatura	Mar	En 24 hores: Temp. màx.	Temp. mín.	Precipitació	Observacions especials
Perpinyà	½	NW	19		31	18		
Cap Bianca								
Sant Adrià	¼	W	23	9. Maron	31	20		
S. I Vilatorta	½	NE	18		28	12		
Manresa	Serè	Calma	20		33	17		
Barcelona (aeri)	"	E						
Igualada	"	NW						
Sta Margarida	"	Calma	25		29			
Cadaqués	Cubert	N						
Cap Begur								
Girona	"		20		30	18	0.0	
Figueres	"	NW						
Blanes	"	NW						
Tordera	Serè	N	13		24	12		
Ribes de Fr	"	N	11		21	9		
Puigcerdà								
Escaldes (Andorra)	"	Calma	11		24	9		
Engolasters	"	"	14		23	7		
Adrall	"	"	16		28	12		
Ll. Estangento	"	E	9		17	7		

LLOC	Estat del cel	Vent	Temperatura	Mar	En 24 hores: Temp. màx.	Temp. mín.	Precipitació	Observacions especials
Capdella	Serè	E	11		23	9		
Pobla de Segur	"	Calma	15		32	10		
Tremp	"	"	17		21	17		
P. Bonaigua								
Caedes (Les)								
Seira	"	N	19		28	13		
Peramola	"	E	18		29	14		
Lleida	"	W	21		31	16		
Granadella	"	W						
Montmaneu	"	Calma						
Seros	"	S						
Tarragona	"	W	18	Arrissada	28	18		
Falset	"	NW						
Montblanc	"	NW						
Reus	"	N	21			19		
Montroig	Serè	NNW	25		35	22		
Sabadell	"	N	18		31	14		
Castelldefels	"	W	23			20		
Palma								
Vic	¼	Calma						

Observacions de Barcelona

Pressió	1014.9 mb.	Núvols	Cu. Hcu
Temperatura	22.4	" quantitat	5/10
Humitat	77 %	Temp. màx.	28.3
Vent (el)	NE	Temp. mín.	20.3
" velocitat	7 Km/h	Pluja	— mm.
Mar	9. Maron	Fenòm. especials	∞

HORA	VENTS SUPERIORS	
	A	
	a 200 m.	Km/h
	a 500 m.	Km/h
	a 1000 m.	Km/h
	a 2000 m.	Km/h
	a 3000 m.	Km/h
	A	
	a 500 m.	Km/h
	a 1000 m.	Km/h
	a 2000 m.	Km/h
	a 3000 m.	Km/h
	a 4000 m.	Km/h

Temps probable fins a demà a migdia: Bon temps per estable per l'interior, variable per Girona i costa de llevant i lleuger descens de la temperatura.- Cm mar, vents moderats del nord o gregal i petita marejol.-

Tota la correspondència al Director del Servei Meteorològic de Catalunya, C. Urgell, 187. Barcelona

El Director, E. FONTSERÉ

GENERALITAT DE CATALUNYA
SERVEI METEOROLÒGIC DE CATALUNYA

Carta del temps del Dimecres, 9 de Setembre de 1936, a 7 h.

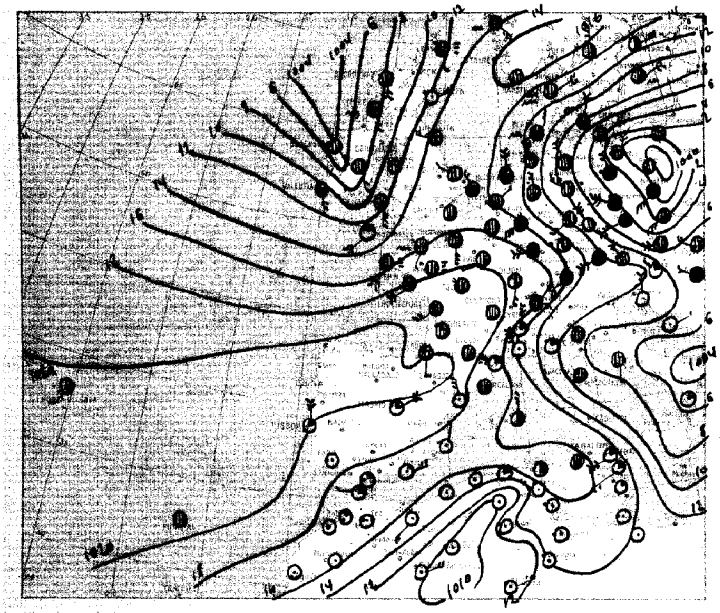

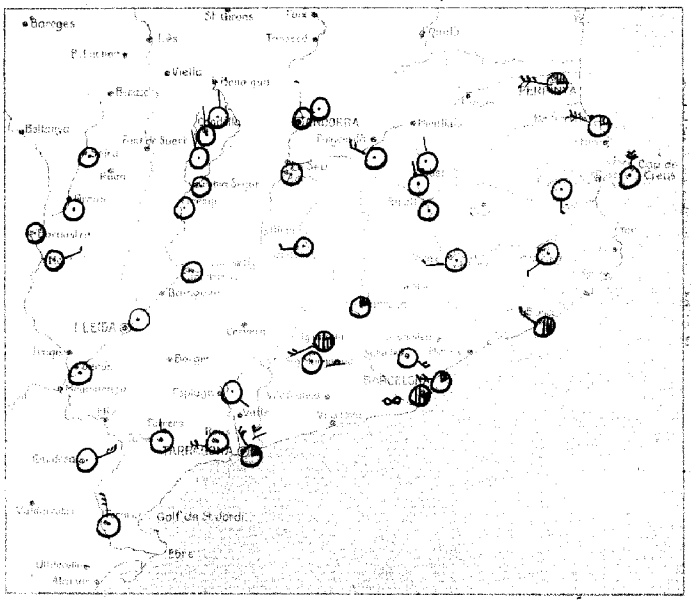

Signes usats a la carta del temps: vent inferior; mar; serè; ¼ cobert; ½ cobert; calitja; boira; boira glaçadora; neu gelada; ● plovent; ∞ aiguaneu; ≈ bolves de neu; ▽ ruixada de neu; ≈ nevant; ▲ pedregada; ⚡ calamarga; ⚡ tempesta (amb granades); T trons llunyans; ☾ llampecs sense trons; ≈ rosada; — gelada; ½ tercer cobert de neu; 10 pressió en mil·libars; 12 precipitació en 24 hores en mil·límetres.

Situació general: La depressió barométrica que ahir estava centrada a la mar Bàltica es troba actualment a Prussia, determinant règim de mal temps amb vents forts i abundoses pluges a Alemanya, França, Europa Central i costes Bàltiques.- Una nova pertorbació atmosfèrica situada al nord-oest d'Irlanda també produeix precipitacions a les illes Britàniques. Les altes pressions estan situades a l'Atlàntic, entre la Península Ibèrica i les illes Açores i sota la seva influència el temps es bó a Espanya i nord d'Africa.-

Estat del temps a Catalunya: En general el temps es bó observant-se el nuvolós a la costa de Barcelona i serè o poc nuvol per tota la resta.- Els vents son moderats del nord i nord-est al Empordà i ports de l'Ebre i fluixos, de direcció variable o calmes per l'interior.-
Les temperatures extremes han estat les següents: màxima, 32 graus a Bòbila de Segur, mínima, 9 graus a Ribes.-

DADES DE LES ESTACIONS PROPERES

LLOC	Estat del cel	Vent	Temperatura	Mar	En 24 hores: Temp. màx.	Temp. mín.	Precipitació	Observacions especials
Perpinyà	¼	WNW	20		26	18		
Cap Bianya	¼	NW	20	9. Marca	25	17		
Sant Adrià	¼	W	22		27	19		
S. J. Vilatorta	Serè	W	17		25	11		
Manresa	¼	Calma	18		30	17		
Montserrat	Serè	W						
Igualada	¾	SW						
Sta. Margarida	Serè	Calma						—
Cadaqués	"	N						Serè
Cap Bagur	¼	NE	21	Marca	27	20		
Girona	Serè	SW	19		25	15	00	
Figueres	"	S						
Blanes	½	W						
Fraser	Serè	N	12		20	10		
Ribes de Fr.	"	N	16		20	9		
Puigcerdà	"	Calma	17		26	12		
Escaldes (Andorra)	"	Calma	14		24	11		
Engolasters "	"	"	14		21	9		
Adrall	"	Calma	15		27	10		
Ll. Estangento	"	N	8		16	8		

LLOC	Estat del cel	Vent	Temperatura	Mar	En 24 hores: Temp. màx.	Temp. mín.	Precipitació	Observacions especials
Cardella	Serè	N	10		23	10		
Pobla de Segur	"	Calma	13		32	10		
Tremp	"	"	16		26	16		
Ripoll	"	NW	17		26	11		
Molina	"	N	10		26	10		
Rocasol	"	Calma	15		24	12		
Peramola	"	"	16		29	11		
Lleida	"	"	17		28	11		
Gaimarasa	"	"	14		29	13		
Granadella	"	E						
Seròs	"	Calma	18		30	17		
Tarragona	¼	NW	17	Brisada	30	17	2	
Falset	Serè	N						
Montblanc	"	SE						
Reus	"	W	20			17		
Tortosa	"	NNW	24		31	22		
Sabadell	"	SE	18		27	16		
Castelló de la P.								
Palma								
Vic	"	Calma						

Observacions de Barcelona

Pressió	1017.1 mb	Núvols	Cu Str cu
Temperatura	22.0	" quantitat	7/10
Humitat	66 %	Temp. màx.	24.0
Vent de	Calma	Temp. mín.	20.4
" velocitat	— km/h	Pluja	— mm
Mar	Arrissada	Precipit. especial	∞

ZONA	VENTS SUPERIORS	
	N	
	a 700 m.	Km/h
	a 500 m.	Km/h
	a 3000 m.	Km/h
	a 2000 m.	Km/h
	a 5000 m.	Km/h
	A	
	a 200 m.	Km/h
	a 500 m.	Km/h
	a 1000 m.	Km/h
	a 3000 m.	Km/h
	a 5000 m.	Km/h

Temps probable fins a demà a migdia: Bon temps.-
Cel mar, vents fluixos del sudest i petita marca.-

Tota la correspondència al Director del Servei Meteorològic de Catalunya, C. Urgell, 187. - Barcelona

El Director, E. FONTSERÈ

GENERALITAT DE CATALUNYA
SERVEI METEOROLÒGIC DE CATALUNYA

Carta del temps del Dijous , 10 de Setembre de 1936 , a 7 h.

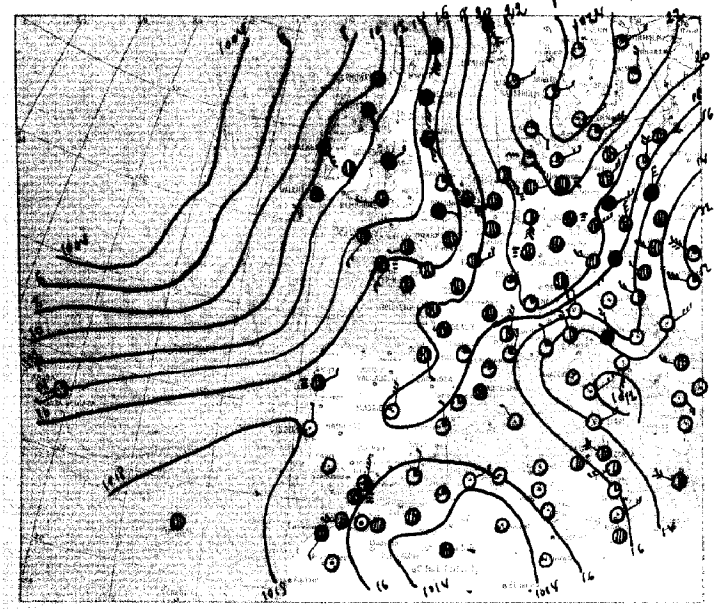

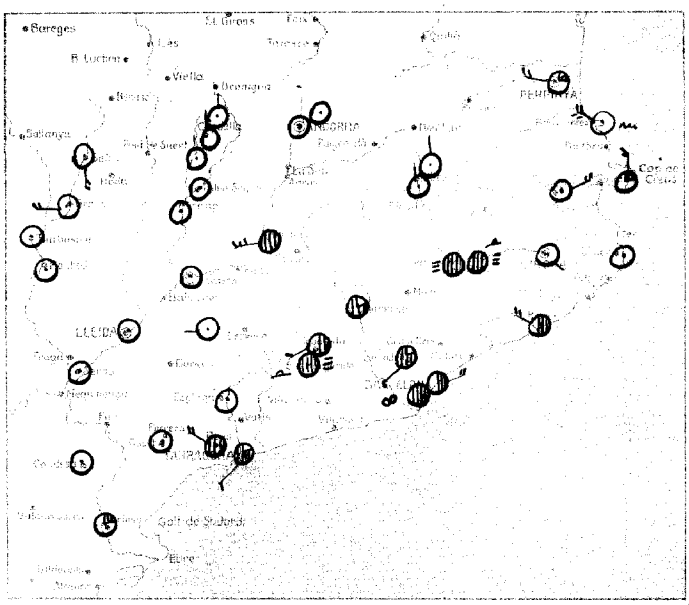

Signes usats a la carta del temps: vent inferior; mar; ○ serè; ◑ cobert; ● ratlla; boira; boira glaçonera; boira sobrefosa; ● plovent; ≈ aiguaneu; ≈ bolves de neu; ≈ ràfegada de neu; nevant; ▲ pedregada; calamarsa; ⚡ tempesta forta tronada; tempesta llampurdesa; ⚡ llampecs sense trons; rosada; gebrada; terreç cobert de neu; 760 pressió en mil·límetres; 12 precipitació en 24 hores en mil·límetres.

Situació general: Als països bàltics i Europa central s'han establert vents del nord que produeixen un notable descens de la temperatura, i formen part d'una depressió baromètrica situada a Hongria i que ràpidament s'allunya cap a llevant.- Plou a Alemanya i Txecoslovaquia i s'observen boires per Alsàcia, Països Baixos i nord de França.- Per la Península Ibèrica el temps es bo arreu, serè a excepció de la costa de Portugal on es registren boires.- Les baixes pressions de l'Atlàntic Nord s'apropen a Europa per les illes Britàniques i França.-

Estat del temps a Catalunya: Per la meitat costanera fins a la plana de Vic i Berguedà es registren núvols baixos i algunes boires, dominant el completament serè pel Pirineu, comarques de Lleida i Aragó.- Els vents estan encalmats per l'interior, llevat del nord a la regió pirinenca i de direccions variables per la meitat costanera.- Les temperatures extremes han estat les següents: màxima, 33 graus a Pobla de Segur i 31 a Manresa, Serós i Tortosa, mínima, 11 graus a Ransol i 8 a Ribes.-

DADES DE LES ESTACIONS PROPERES

LLOC	Estat del cel	Vent	Temperatura	Mar	En 24 hores: Temp. màx.	Temp. mín.	Precipitació	Observacions especials
Perpinyà	1/4	WNW	21		28	19		
Cap Biarra	Serè	NW	21	2. Marej.		20		
Sant Adrià	1/2	E	20	Arrissada	32	19		
S. J. Vilatorta	Cobert	Calma	16		27	14		≡ ⌒
Manresa	3/4	"	20		31	19		
Tàrrega	Cobert	W						
Igualada	1/2	SW						
Sta Margarida	Cobert	Calma	17		27			≡ ⌒
Cadaqués	1/4	N						
Cap Bagur								
Girona	Serè	ESE	20		29	16		
Figueres	"	NE						
Blanes	1/2	NW						
Fraser	Serè	N	13		23	10		
Ribes de Fr.	"	N	10		20	8		
Puigcerdà								
Escaldes (Andorra)	"	Calma	9		24	8		
Engolasters	"	"	13		22	9		
Adrall								
Ll. Estangente	"	N	9		18	7		

LLOC	Estat del cel	Vent	Temperatura	Mar	En 24 hores: Temp. màx.	Temp. mín.	Precipitació	Observacions especials
Cerdella	Serè	N	10		23	10		
Pobla de Segur	"	Calma	15		33	13		
Tremp	"	"	15		27	15		
Mont[illegible]	"	N	10		28	10		
Cledes (Lles)								
Seira	"	S	21		26	12		
Peramea	"	W	20		26	11		
Lleida	"	Calma	19		28	15		
Camarasa	"	"	17		25	13		
Gandesa	"	"						
Serós	"	"	17		31	14		
Tarragona	3/4	SW	20	Plana	28	20		
Falset	1/4	S						
Montblanc	Serè	SE						
Reus	Cobert	NW	21			18		
Reus	1/4	Calma	24		31	20		
Sabadell	3/4	SW	16		27	15		
Castell de la P.	1/4	N	24		28	21		
Vich	Cobert	Calma						≡
Tàrrega	Serè	Calma	17		27	16		

Observacions de Barcelona

Pressió	1016.7 mm.	Núvols	Stcu.
Temperatura	21.7	" quantitat	1/4
Humitat	82 %	Temp. màx.	24.7
Vent del	Calma	Temp. mín.	19.5
" velocitat	- Km/h	Pluja	- mm.
Mar	Plana	Pressió espec.	∞

HORA	VENTS SUPERIORS	
	A	
	a 200 m.	Km/h
	a 500 m.	Km/h
	a 1000 m.	Km/h
	a 2000 m.	Km/h
	a 3000 m.	Km/h
	A	
	a 200 m.	Km/h
	a 500 m.	Km/h
	a 1000 m.	Km/h
	a 2000 m.	Km/h
	a 3000 m.	Km/h
	a 5000 m.	Km/h

Temps probable fins a demà a migdia: Alguna nuvolositat i boires per la costa de llevant i bon temps per l'interior i comarques de Tarragona.- Per mar, vents fluixos de llevant o xaloc i petit trimgol.-

Tota la correspondència al Director del Servei Meteorològic de Catalunya, C. Urgell, 187. Barcelona

EL DIRECTOR, E. FONTSERÈ

GENERALITAT DE CATALUÑYA
SERVEI METEOROLÒGIC DE CATALUNYA

Carta del temps del Diumenge , 11 de setembre de 1936 , a 7 h.

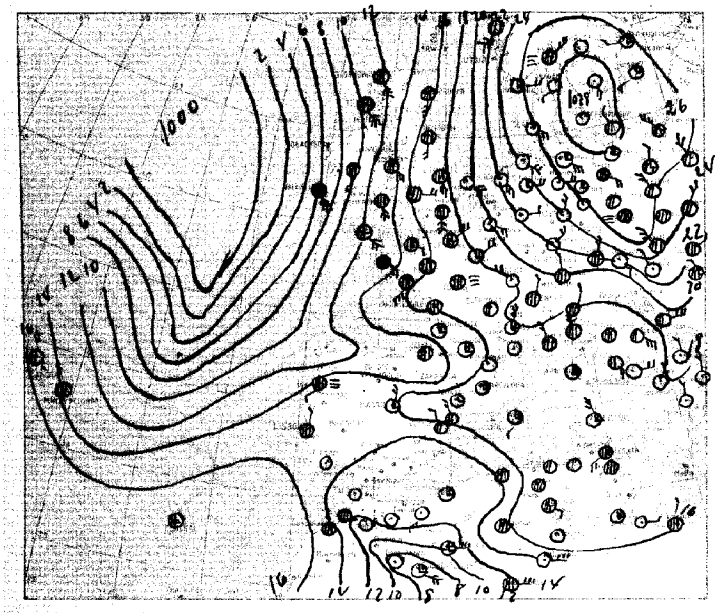

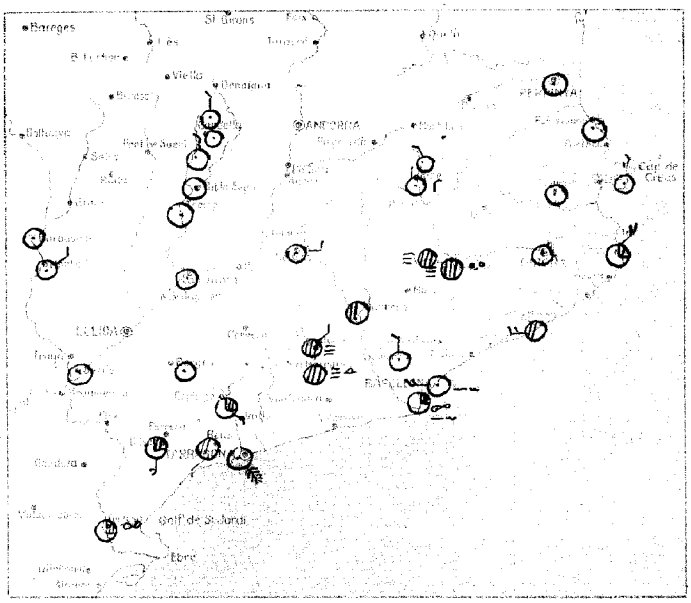

Signes usats a la carta del temps: vent sofocant; mar; ○ serè; ◔ cobert; ◍ cobert; ≈ calitja; ≈ boira; ≈ boira glaçanera; boira glaçadora; ● plovent; ∴ aiguaneu; ∴ bolves de neu; ∴ ràfegada de neu; ∴ nevant; ▲ pedregada; ≈ calamarsa; tempesta (amb trons); tempesta Barcelona; ☾ llampecs sense trons; ≈ rosada; — gebrada; terreno cobert de neu; 760 pressió en mil·límetres; 12 precipitació en 24 hores en mil·límetres.

Situació general: Procedent de l'Atlàntic avança cap a Europa una important i extensa depressió barométrica la qual dóna lloc a cel nuvolós amb vents moderats i forts del sudest acompanyats de pluges a les illes britàniques, meitat occidental de França i Cantàbric.

Un màximum barométric situat al Sahara produeix cel nuvolós a les comarques d'Algèria i Tunis.

Les altes pressions formen un centre anticiclònic que comprèn la Península Ibèrica menys a tota la meitat septentrional del Mediterrani.

Estat del temps a Catalunya: A la Plana de Vic i Penedès sobtenen boires matinals, a la ressort costanera el cel està lleugerament nivol i per la resta del país el cel està completament serè.

Els vents son fluixos de direcció variable

En les darreres 24 hores es registraren algunes nevades tempestuoses al Pirineu Vic, i vall de Ribes.

Temperatura màxima a Bòlia de segur 33°, mínima al Estany Ents 8 graus.

DADES DE LES ESTACIONS PROPERES

LLOC	Estat del cel	Vent	Temperatura	Mar	En 24 hores Temp. màx.	Temp. mín.	Precipitació	Observacions especials
Perpinyà	serè	calma	20		30	17	17	
Cap Bíarra	"	"	23	plana	28	19	19	
Sant Adrià	"	W	20	"	31	19	19	
S. J. Vilatorta	Cobert	calma	17		28	14	.00	≡ ⌓
Manresa	1/2	"	20		31	19		
Montserrat (Monast.)	serè	"	19		29	18		
Igualada	cobert	NE						≡
Sta Margarida	"	calma	20		29	8		⌓
Cadaqués	serè	N						
Cap Bagur	1/4	N	20	arrissada	29	20		
Girona	serè	calma	22		30	19		
Estagnes	serè	calma						
Blanes	1/2	W						
Montseny	serè	NW	14		25	12		
Ribes de Fr.	"	N	10		21	9		
Bellaterra	"	E						
Escaldes (Andorra)								
Engolasters								
Aitorll	serè	SE	16		28	13		
LL. Estengents	serè	N	9		17	8		

LLOC	Estat del cel	Vent	Temperatura	Mar	En 24 hores Temp. màx.	Temp. mín.	Precipitació	Observacions especials
Capdella	serè	N	11		24	10		
Pobla de Segur	"	calma	15		33	14		
Tremp	"	"	16		30	16		
Mollinas	"	N	11		28	10		
Montsec	"	NE						
Alcanyiz	"	calma						
Vic	cobert	"						≈
Lleida								
Camparosa	serè	calma	19		29	18		
Sabadell	"	N	18		29	15		
Sarrià	"	calma	19		34	15		
Tarragona	"	SSE	22	plana	27			≈
Falset	1/4	S						
Montblanc	1/4	SW						
Reus	1/2	SW	22			19		
Tortosa	1/4	calma	22		31	20		∞
Tivissa	1/4	SE						
Castell de la P.	1/2	NNW	25			23		
Alfar	serè	calma	15		27	11	4	

Observacions de Barcelona

Pressió	1015.8 mb	Núvols	4cu i 4cu
Temperatura	23.2	"	quantitat 2/10
Humitat	79 %	Temp. màx.	25.9
Vent del	calma	Temp. mín.	20.0
" velocitat	— Km/h	Pluja	— mm.
Mar	plana	Fenòmens especials	∞

LLOGA	VENTS SUPERIORS
	a 500 m. Km/h
	a 1000 m. Km/h
	a 2000 m. Km/h
	a 3000 m. Km/h
	a 4000 m. Km/h
	a 5000 m. Km/h

Temps probable fins a demà a migdia: Bon temps que podria esser pertorbat pel pas d'alguna tempesta.

En mar, marinada i mar plana o arrissada.

Tota la correspondència al Director del Servei Meteorològic de Catalunya, C. Urgell, 187. Barcelona

EL DIRECTOR, E. FONTSERÈ

GENERALITAT DE CATALUÑYA
SERVEI METEOROLÒGIC DE CATALUNYA

Carta del temps del Dissabte, 12 de Setembre de 1936, a 7 h.

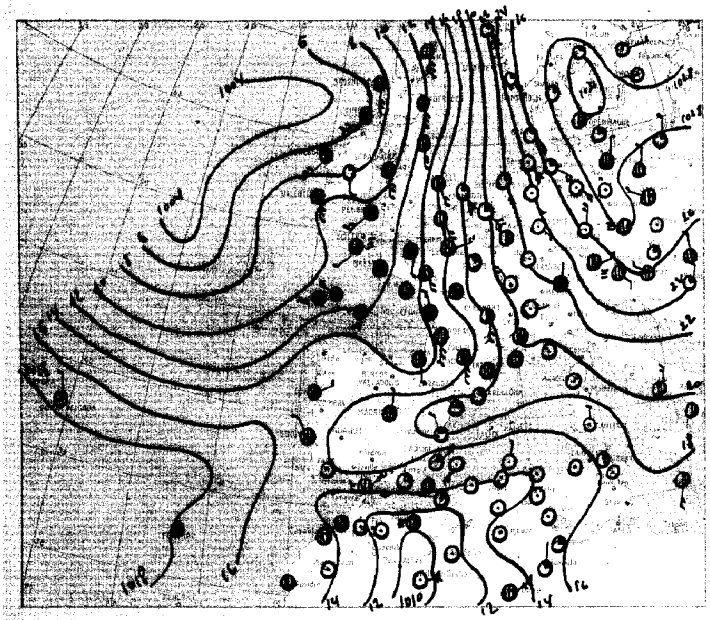

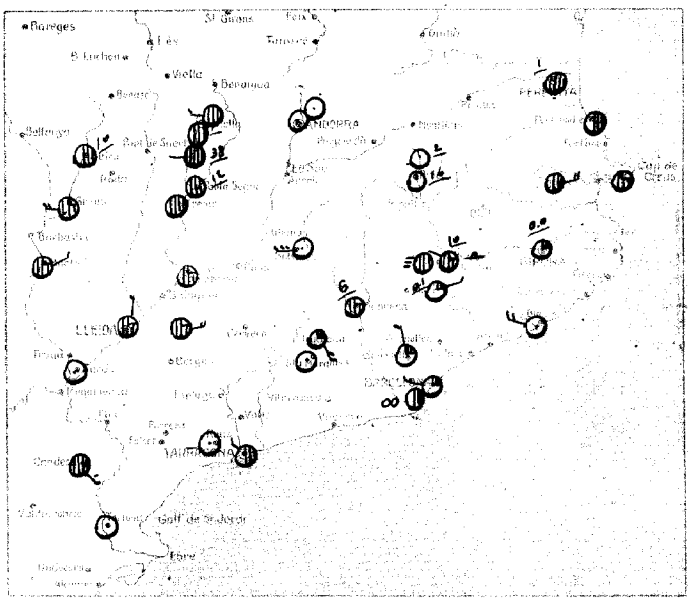

Signes usats a la carta del temps: vent inferior; mar; ▽ neu; ⊘ cobert; ⊗ cobert; calitja; boira; boira glaçadora; plovent; ∞ aiguaneu; — bolves de neu; tempesta de neu; nevant; ▲ pedregada; calamarsa; composta (amb tronada); trons llunyans; llampecs sense trons; rosada; gelorada; ⊗ ⊗ cobert de neu; pressió en mil·libars; precipitació en 24 hores, en mil·límetres.

Situació general: Als països de la Mediterrània i a Escandinàvia domina el règim de bon temps amb el seré i temperatures altes per la Península Ibèrica i cuanes a la mar Bàltica havent-se establert pressions superiors a la normals.-
Les altes pressions i a la meitat occidental d'Espanya i França, persistint la inestabilitat corresponent a les baixes pressions situades a l'est d'Irlanda.-

Estat del temps a Catalunya: A la regió pirenenca des d'Andorra fins a la vall de Ribes, a la costa Brava i al curs inferior de l'Ebre domina el seré o lleugerament cobert.- A la conca de Tremp i Pallars està completament núvol i núvol cobert per la resta de Catalunya.- Els vents son fluixos i variables i les temperatures tenen a augmentar.-
Les màximes d'ahir foren de 35 graus a Pobla de Segur i 33 a Manresa.- Les mínimes d'anit han estat de 5 graus a Ransol i 8 a Ribes.-

DADES DE LES ESTACIONS PROPERES

LLOC	Estat del cel	Vent	Temperatura	Mar	En 24 hores: Temp. màx.	Temp. mín.	Precipitació	Observacions especials
Perpinyà	Cobert	Tramuntana	21		26	19	1	
Cap Bèrra	1/2	"	20	Arrissada				
Sant Adrià	1/4	W	20	Plana	30	18		
S. J. Vilatorta	3/4	W	16		28	12	10	—
Manresa	3/4	Tramuntana	19		33	18	6	
Barcelona (Fabra)	Seré	W						
Igualada	1/4	SE						
Sta Margarida	Seré	Tramuntana	18		29			—
Cadaqués	3/4	"						
Cap Begur	1/2	"	20	"	30	20		
Girona	1/4	"	19		29	16	0.0	
Bagur	1/2	E						
Blanes	Seré	NW						
Fraser	"	Tramuntana	13		24	12	0.2	
Ribes de Fr.	"	"	10		20	8	16	
Puigcerdà								
Escaldes (Andorra)	"	"	15		26	10		
Engolasters	"	"	17		25	10		
Adrall								
Ll. Estangent	Cobert	E	9		17	8		

LLOC	Estat del cel	Vent	Temperatura	Mar	En 24 hores: Temp. màx.	Temp. mín.	Precipitació	Observacions especials
Cardella	Cobert	E	13		24	10		
Pobla de Segur	"	Tramuntana	18		35	15	12	
Tremp	"	"	17		29	17		
Martinet	"	E	12		28	11	38	
Montellers	1/2	NE	18		19	12	01	
Seira	1/2	Tramuntana	21		28	15	10	
Perarrua	3/4	W	22		30	16		
Lleida	3/4	N	20		32	17		
Camarasa	3/4	Tramuntana						
Borrega	3/4	E	19		29	17		
Serós	Seré	Tramuntana	19		32	16		
Tarragona	1/2	NW	21	Plana	26	21		
Falset	1/2	W						
Montblanc	Seré	SE						
Reus	Seré	W	21			18		
Tortosa	1/4	Tramuntana	22		31	17		
Sabadell	1/4	N	16		30	14		
Castelló de la P.	1/2	ENE	24		25	21		
Palma								

Observacions de Barcelona

Pressió	1016.7 mil.	Núvols	Acu
Temperatura	22.4	quantitat	4/10
Humitat	79 %	Temp. màx.	27.7
Vent de	Tramuntana	Temp. mín.	20.0
velocitat	— Km/h	Pluja	— mm.
Mar	Plana	Fenòm. especials	∞

HORA	VENTS SUPERIORS
	S
	a 200 m. Km/h
	a 500 m. Km/h
	a 1000 m. Km/h
	a 2000 m. Km/h
	a 3000 m. Km/h
	S
	a 200 m. Km/h
	a 500 m. Km/h
	a 1000 m. Km/h
	a 2000 m. Km/h
	a 3000 m. Km/h

Temps probable fins a demà a migdia: Bon temps calitjós i alguna tempesta a l'alta muntanya.-
Cap mar, vents fluixos de migjorn i mar arrissada o petit trangol.-

Tota la correspondència al Director del Servei Meteorològic de Catalunya, C. Urgell, 187. Barcelona

EL DIRECTOR, E. FONTSERÉ

GENERALITAT DE CATALUNYA
SERVEI METEOROLÒGIC DE CATALUNYA

Carta del temps del Diumenge, 13 de Setembre de 193[illegible], a [illegible] h.

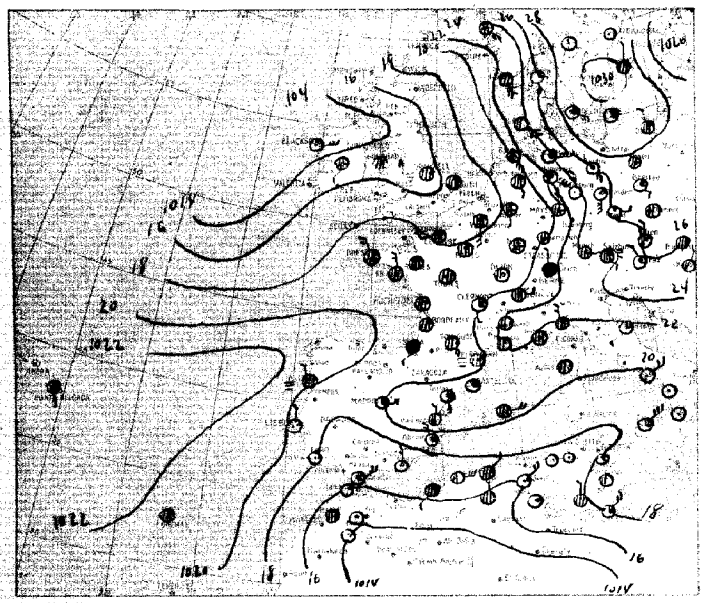

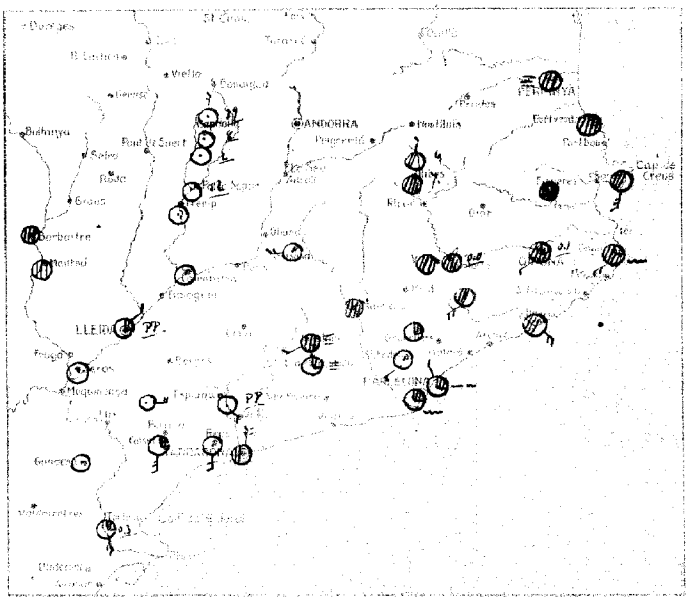

Signes usats a la carta del temps: vent inferior; mar; serè; 1/4 cobert; cobert; calitja; boira; boira pluranera; boira gebradora; plovent; aiguaneu; bolves de neu; ratagada de neu; nevant; pedregada; calamarsa; tempesta (amb tronada); trons llunyans; llampecs sense trons; rosada; gebrada; terrer cobert de neu; pressió en mil lliures; precipitació en 24 hores, en mil·límetres.

Situació general: Hoi la baixes pressions estuvieron a Irlanda, i tota Anglaterra, on s'han enregistrat molta nuvolositat i bóires a Escocia, Illes Britàniques i nord d'Espanya.

Pel nord d'Espanya, Escandinàvia i Europa central, el temps es bó amb cel serè, vents fluixos degut a dominar pressions superiors a la normal.

Estat del temps a Catalunya: Dominà cel nuvolós al nord Pirineus, i comarques de Vic, Girona i Tempordà, serè per Pirineus, Segarra i riberes de l'Ebre, i mig ennuvolat per la resta de Catalunya. Durant tot el dia hi hagueren plugers i tempestes a tota la regió Pirenenca; arribant a ser d'una gran importància a Vic, Gironès. També hi hagueren plovisqueres i llampecs tempesta a Tortosa. La màxima precipitació fou de 29 litres per metre quadrat al Pla d'Estanyento.

La temperatura mínima d'avui a Prats ha estat de 9 graus.

DADES DE LES ESTACIONS PROPERES

LLOC	Estat del cel	Vent	Temperatura	Mar	En 24 hores: Temp. màx.	Temp. mín.	Precipitació	Observacions especials
Perpinyà	cobert	calma	21			19		≡
Cap Biarritz	"	"	21	llana		14		
Sant Adrià	1/4	NW	23	arrissada	32	20		
S. J. Vilatorta	cobert	calma	19		27	17	0.2	
Manresa	serè	"	22		31	20		
Tàrrega	cobert	"	22		28	22	0.1	
Igualada	"	SW	21		27			
Sta Margarida	1/4	calma	21		29			
Cadaqués	1/2	S						
Cap Bagur	3/4	SW	24	petita marej	26	20		
Girona	3/4	SW	22		28	22	0.1	
Sabadell	serè	SW	19		29	15		
Blanes	cobert	SE						
Falda Montserrat	1/4	calma	23			17		
Ribes de Fr.	cobert	"	12		21	9	7	
Manlleutxe	"	"						
Escàlvia (Andorra)	"	"						
Puigpedrós	1/4	E						
Puigmal	serè	SE						
Ll. Estanyents	"	N	7		14	7	29	

LLOC	Estat del cel	Vent	Temperatura	Mar	En 24 hores: Temp. màx.	Temp. mín.	Precipitació	Observacions especials
Cadiretes	serè	N	13		26	12	8	
Pedra de Segur	"	calma	14		31	10	12	
Prats	"	"	18		30	17		
Tàrrega	"	E	20		29	19		
Solsona	1/2	W						
Turó del Home	1/2	SW	13		19	11		
Tossos	1/2	N	14		23	12	6	
Lleida	1/4	NE	22		32	19	PP	
Camprosa	serè	calma	20		30	19		
Montsec	"	"	13		26	12	2	
Serós	serè	calma	20		33	18		
Tarragona	1/2	NNE	21		26	21		
Falset	1/2	S						
Montsià	serè	SE					PP	
Reus	"	S	22			19		
Tortosa	1/4	SSE	24			22	0.3	
Tàrrega								
Castellfollit	1/4	NNE	24			22		
Palma								

Observacions de Barcelona

Pressió	1019.9 mb.	Núvols	[illegible] i Cum.
Temperatura	23°	Quantitat	3/10
Humitat	84%	Temp. màx.	26.7°
Vent de	SW	Temp. mín.	21.7°
	1 Km/h	Pluja	— mm.
Sup.	petita marej	Evapor.	—

HORES	VENTS SUPERIORS
	A [illegible] m. Km/h
	A 2000 m. Km/h
	A 3000 m. Km/h
	A 4000 m. Km/h
	A 5000 m. Km/h
	A [illegible] m. Km/h
	A [illegible] m. Km/h
	A [illegible] m. Km/h
	A [illegible] m. Km/h
	A [illegible] m. Km/h

Temps probable fins a demà a migdia:

Tota la correspondència al Director del Servei Meteorològic de Catalunya, C. Urgell, 187, Barcelona

El Director, E. FONTSERÉ

GENERALITAT DE CATALUNYA
SERVEI METEOROLÒGIC DE CATALUNYA

Carta del temps del Dilluns, 14 de Setembre de 1936, a 7 h.

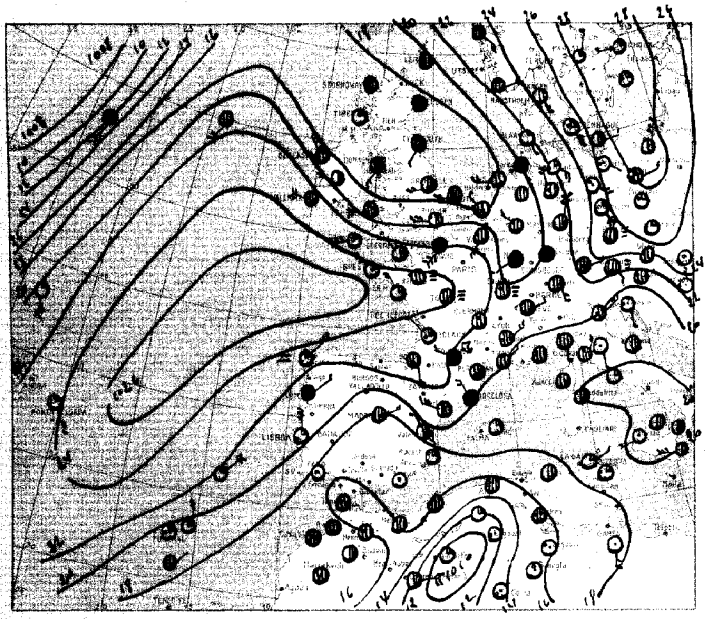

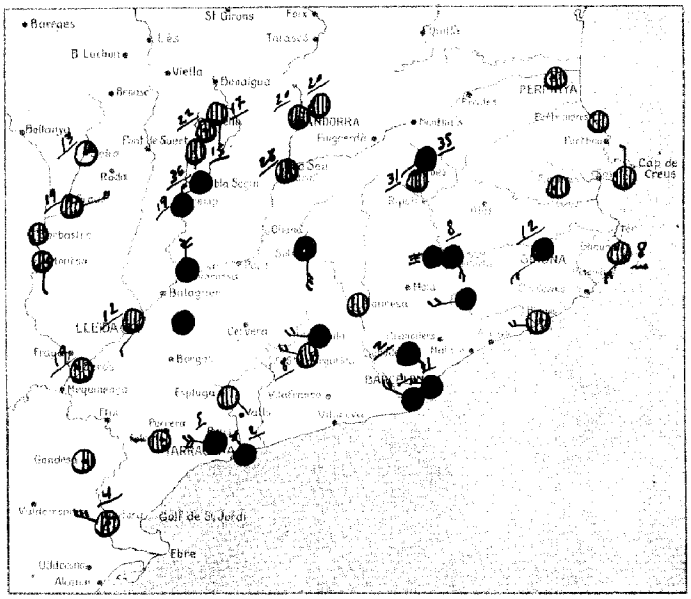

Signes usats a la carta del temps: vent inferior; mar; ○ serè; ◔ ¼ cobert; ◑ cobert; ≈ calitja; boira; ≡ boira plorancra; boira gebradora; ● plovent; ∞ aiguaneu; ≈ bolves de neu; ⁂ ruixada de neu; ∴ nevant; ▲ pedregada; ⛆ calamarsa; ↯ tempesta (amb trons); T trons llunyans; ⟡ llampecs sense trons; ≈ rosada; ═ gebrada; ▣ terrer cobert de neu; 36 — 16 pressió en mil·libars; 12 precipitació en 24 hores, en mil·límetres.

Situació general: La gran part del continent domina règim de temps variable degut a l'influencia de dos centres de minima pressió situats respectivament a les illes Britaniques i al Sahara. Els quals donen lloc a cel nuvolos i pluges a Escocia, nord de França, Pirineus i Catalunya. També s'observa molta nuvolositat al Marroc i Algeria.-
Les altes pressions formen dos centres de maxima situats, l'un a l'Atlantic i l'altre a Suecia i produeixen bon temps a Alemanya i Europa Central.-

Estat del temps a Catalunya: Domina règim de cel nuvolos, registrantse pluges i alguna tempesta per gran part del pais.-
Els vents son fluixos amb predominancia dels del Nordest.-
En les darreres 24 hores s'han registrat ruixats i tempestes per tot Catalunya amb pedregades a la Cerdanya.- La maxima quantitat de pluja recollida a Bòbila de Segur ha estat de 36 litres per m².
Temperatura maxima, 32 graus a Lleida, minima, 1 grau a Ramal.

DADES DE LES ESTACIONS PROPERES

LLOC	Estat del cel	Vent	Temperatura	Mar	En 24 hores: Temp. màx.	Temp. mín.	Precipitació	Observacions especials
Perpinyà	cobert	tramuntana	21			19		
Cap Bíorra	"	"	22	Plana		19		
Sant Adrià	"	W	20	Arrissada	31	18	1	●
S. J. Vilatorta	"	SE	16		27	16	8	●
Manresa	"							
Montserrat (Monast.)	"	S						●
Igualada	"	E						●
Sta Margarida	"	NW	17		28		8	
Cadaqués	"	N						
Cap Bagur	"	SW	20	P. marea	28	21		
Girona	"	SW	19		28	19	12	●
Peralada								
Blanes	"	W						
Fabrer	"	SW	15		23	11	35	●
Ribes de Fr.	"	N	15		21	11	31	
Puigcerdà								
Escaldes (Andorra)	"	tramuntana	13		22	12	20	
Engolasters	"	"	9		22	11	20	
Adrall	"	"	16		28	14	19	
Ll. Estanyento	"	S	8		16	8	17	

LLOC	Estat del cel	Vent	Temperatura	Mar	En 24 hores: Temp. màx	Temp. mín.	Precipitació	Observacions especials
Capdella	cobert	S	12		23	11	22	
Pobla de Segur	"	tramuntana	14		27	13	36	●
Tremp	"	N	18		29	18	19	●
Ramal	"	tramuntana	7		9	1	12	
Cledes (Les)								
Seira	¼	tramuntana	19		26	15	13	
Perarrua	¾	E	19		30	15	19	
Lleida	cobert	SW	19		32	18	12	
Camarasa	"	N	18		31	18		●
Tàrrega	"	E	18		28	17		●
Serós	"	tramuntana	19		32	19	19	
Tarragona	"	NW	20	Arrissada	26	21	2	●
Falset	"	W						
Montblanc	"	SE						
Reus	"	W	20			18	5	●
Tortosa	¾	WNW	20			20	14	
Gandesa	½	tramuntana						
Castelló d'Ebre	cobert	N	23			21		
Sabadell	"	SE	18		28	14	2	●

Observacions de Barcelona

Pressió	1020.4 mb.	Núvols	Nb. Stcu
Temperatura	20.4	" quantitat	10/10
Humitat	78 %	Temp. màx.	26.5
Vent del	NW	Temp. mín.	19.5
" velocitat	9 Km/h	Pluja	1.3 mm.
Mar	Plana	Fenòm. espec.	●

HORA	VENTS SUPERIORS
	A
	a 200 m. Km/h
	a 500 m. Km/h
	a 1000 m. Km/h
	a 2000 m. Km/h
	a 3000 m. Km/h
	A
	a 500 m. Km/h
	a 1000 m. Km/h
	a 2000 m. Km/h
	a 3000 m. Km/h

Temps probable fins a demà a migdia: Variable amb algun ruixat tempestos.-
Mar, vents fluixos del nordest i petita maror.-

Tota la correspondència al Director del Servei Meteorològic de Catalunya, C. Urgell, 187. - Barcelona

EL DIRECTOR, E. FONTSERÈ

GENERALITAT DE CATALUNYA
SERVEI METEOROLÒGIC DE CATALUNYA

Carta del temps del Dimarts 15 de Setembre de 1936, a 7 h.

Signes usats a la carta del temps: vent inferior; mar; ◯ serè; ¼ cobert; cobert; calitja; boira; boira ploranera; boira gebradora; ● plovent; aiguaneu; bolves de neu; ràfagada de neu; nevant; ▲ pedregada; calamarça; tempesta (amb tronada); trons llunyans; llampecs sense trons; rosada; gebrada; terrer cobert de neu; 16 pressió en mil·libars; 12 precipitació en 24 hores, en mil·límetres.

Situació general: Per la Mediterrània Balear i al nord d'Àfrica persisteix el règim de cel nuvolós degut a la influència d'una depressió baromètrica situada a la regió del Sàhara.- S'han registrat pluges de caràcter tempestuós per Catalunya i València.- A les illes Britàniques i gran part de França, domina temps nuvol i boirós amb vents del sector nord que han produït un lleuger descens de la temperatura.- Per la Europa Central i països escandinaus persisteix el bon temps de cel serè i vents fluixos del sud.-

Estat del temps a Catalunya: La nuvolositat es gairebé general registrant-se pluges a la conca de Tremp.- Els vents bufen del sector nord amb alguna intensitat per la costa de l'Empordà i golfs de l'Ebre, essent fluixos amb direccions variables per la resta del país.- En les darreres 24 hores s'han registrat ruixats i tempestes amb les màximes precipitacions de 34 litres per metre quadrat a Sant Julià de Vilatorta i 27 a Manresa.- Les temperatures extremes han estat les següents: Màxima 29 graus a Pobla de Segur, mínima, 3 graus a Ransol.

DADES DE LES ESTACIONS PROPERES

LLOC	Estat del cel	Vent	Temperatura	Mar	En 24 hores: Temp. màx.	Temp. mín.	Precipitació	Observacions especials
Perpinyà	½	Calma	19		28	10		
Cap Biarra								
Sant Adrià	Cobert	E	19	Calma	30	19	7	
S. J. Vilatorta	"	NE	15		25	14	34	≡
Manresa	"	Calma	20		18	19	27	≡
Solsona	"	N						
Centelles	"	SW	16		21	14	6	≡
Sta Margarida	"	SW	16		27		4	
Cadaqués	½	N						
Cap Begur	½	N	20	Maror	28	20		
Girona	¾	NW	20		27	16	0.3	
[illegible]	¾	NW	11		20	9	1	
Blanes	Cobert	E						
Núria								
Ribes de Fr.	½	N	11		18	10	8	
Puigcerdà								
Escaldes (Andorra)	Cobert	S	11		21	9	0.1	
Engolasters	"	S	10		20	7	2	
Adrall	"	Calma	14		25	12	2	
Ll. Estangento	"	E	6		12	3	·3	

LLOC	Estat del cel	Vent	Temperatura	Mar	En 24 hores: Temp. màx.	Temp. mín.	Precipitació	Observacions especials
Capdella	Cobert	E	11		20	10	7	
Pobla de Segur	"	Calma	14		29	12	13	
Tremp	"	"	17		26	17	3	
Molina	"	S	13		25	13	13	●
Gandesa	½	SW						
Sort	½	E	17		27	12	2	
[illegible]	Cobert	E	17		24	15	13	
Lleida	"	SW	16		26	15	10	
Camarasa	¼	Calma						
Sabadell	Cobert	SE	17		28	12	8	
Seròs	½	Calma	17		26	16		
Tarragona								
Falset								
Montblanc								
Reus	Cobert	S	19			17		
Tortosa	Cobert	NNE	19		24	17	4	
Tàrrega	"	W	16		24	16	14	
Castelldefels	"	NNW	22			20	6	
Les Franqueses	"	E	18		29	16	12	
Turó de l'Home	"	W	9		15	9	6	≡

Observacions de Barcelona

Pressió	1021.4 mb.	Núvols	Stcu. Acu.
Temperatura	20.4	» quantitat	9/10
Humitat	80 %	Temp. màx.	25.8
Vent del	Calma	Temp. mín.	18.9
» veloc.	— Km/h	Pluja	4.1 mm.
Mar	Petita maror	Fenòm. espec.	—

HORA	VENTS SUPERIORS
	A
	a 200 m Km/h
	a 500 m Km/h
	a 1000 m Km/h
	a 2000 m Km/h
	a 3000 m Km/h
	A
	a 200 m Km/h
	a 500 m Km/h
	a 1000 m Km/h
	a 2000 m Km/h
	a 3000 m Km/h

Temps probable fins a demà a migdia: Insegur i nuvolós amb pluges isolades i algunes tempestes.- En mar, vents fluixos de gregal i petit tràngol.-

GENERALITAT DE CATALUNYA
SERVEI METEOROLÒGIC DE CATALUNYA

Carta del temps del Dimecres , 16 de Setembre de 1936 , a 7 h.



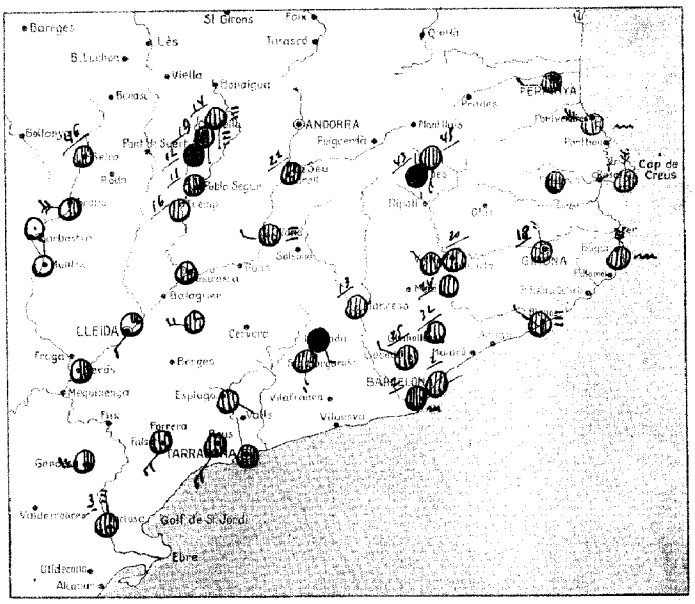

Signes usats a la carta del temps: vent inferior: mar: ○ serè: ◑ ½ cobert: ◉ cobert: ∞ calitja: ≡ boira: ≡ boira pleranera: ≡ boira gebradora: ● plovent: ∞ aiguaneu: ✳ bolves de neu: ✳ rufagada de neu: ✳ nevant: ▲ pedregada: ⛈ calamarca: ⛈ tempesta (amb tronada): 7 trons llunyans: ≺ llampecs sense trons: ≏ rosada: — gebrada: ▦ terrer cobert de neu: 16 16 pressió en mil·libars: 12 precipitació en 24 hores, en mil·límetres.

Situació general: Al cantàbric, Catalunya, Valencia, sud de França i Suissa persisteix el regim de mal temps amb el mateix, pluges i algunes tempestes. Entre Algeria i Tunis també s'observa molta nuvolositat i precipitacions, degut a la influencia d'un minim barometric situat al Sahara.- Les altres pressions formen dos centres anticiclonics situats l'un a l'Atlantic, al sud de les illes Açores i l'altre al nord d'Europa.- Aquest darrer dona lloc a bon temps a Escandinavia, Alemanya i Europa Central.

Estat del temps a Catalunya: A Lleida s'observa el llenegeament mixol i per la resta del pais la nuvolositat es intensa i es registren pluges al Pallars i vall de Ribes.- Les pluges de les darreres 24 hores han sigut importants, havent-se recollit 45 litres per metre quadrat a Ribes del Freser.- Els vents son fluixos i de direcció variable.- La temperatura maxima a Lleida ha estat de 26 graus i la minima al Estany Ento. de 3 graus.-

DADES DE LES ESTACIONS PROPERES

LLOC	Estat del cel	Vent	Temperatura	Mar	En 24 hores Temp. màx.	Temp. mín.	Precipitació	Observacions especials
Perpinyà	boirós	W	15			14		≡
Cap Biarritz	"	NW	16	Gruixut		14		
Sant Adrià	"	NE	16	Plana	24	16	1	
S. J. Vilatorta	"	calma	13		19	12	20	
Manresa	"	"	19		22	17	13	
Tarbena (Manresa)	"	W						≡
Igualada	"	SE						●
Sta Margarida	"	S	15		22		1	
Cadaqués	"	N					P	
Cap Bagur	"	N	20	Maror	24	15	6	
Girona	"	NNW	14		23	14	18	
Figueres	"							
Blanes	"	NW						≡
Fresser	"	SW	9		12	6	H5	
Ribes de Fr.	"	N	9		14	7	H3	●
Puigcerdà	"	NW						
Escaldes (Andorra)								
Engolasters								
Adrall	"	calma	13		15	11	22	
Ll. Estangento	"	S	3		12	3	14	≡

LLOC	Estat del cel	Vent	Temperatura	Mar	En 24 hores Temp. màx.	Temp. mín.	Precipitació	Observacions especials
Capdella	boirós	S	8		18	8	19	≡
Pobla de Segur	"	S	12		27	11	16	
Tremp	½	calma	14		20	14	11	
Les Franqueses	boirós	"	15		22	15	32	
Cruïlles (Pera)	"	"	13		16	12	24	
Serra	boirós	"	13		21	11	H6	
Perarrua	½	W	16		21	12		
Lleida	¼	SW	15		26	13		
Camarasa	¾	calma						
Granadella	½	W						
Seros	½	calma	14		24	13		
Tarragona								
Falset	boirós	SW						
Montblanc	"	SE						
Reus	"	SW	15			14	19	
Tortosa	boirós	NNW	17		24	17	3	
Tarrega	¾	W	14		22	14		
Castell de la Pe	boirós	WNW	15			14		
Solsonell	"	NW	14		22	14	25	
Molins	"	S	10		20	10	12	● ≡

Observacions de Barcelona

Pressió	1019.1 mb.	Núvols	Fracc. Hor
Temperatura	17.4	» quantitat	10/10
Humitat	78 %	Temp màx.	22.5
Vent de	calma	Temp mín	15.9
» veloc.	- Km h	Pluja	1.6 mm.
Mar	Maror	Fenom. espec.	-

HORA	VENTS SUPERIORS	
	A	
	a 200 m.	Km h
	a 500 m.	Km h
	a 1000 m.	Km h
	a 2000 m.	Km h
	a 3000 m.	Km h
	A	
	a 200 m.	Km h
	a 500 m.	Km h
	a 1000 m.	Km h
	a 2000 m.	Km h
	a 3000 m.	Km h

Temps probable fins a demà a migdia: Persistencia del temps variable amb algunes ruixats tempestuosos.- Cm mar, vents fluixos del nordest i petita maror.-

Tota la correspondencia al Director del Servei Meteorològic de Catalunya, C. Urgell, 187. Barcelona

EL DIRECTOR, E. FONTSERÈ

GENERALITAT DE CATALUNYA
SERVEI METEOROLÒGIC DE CATALUNYA

Carta del temps del Dijous , 17 de Setembre de 1936 , a 7 h.

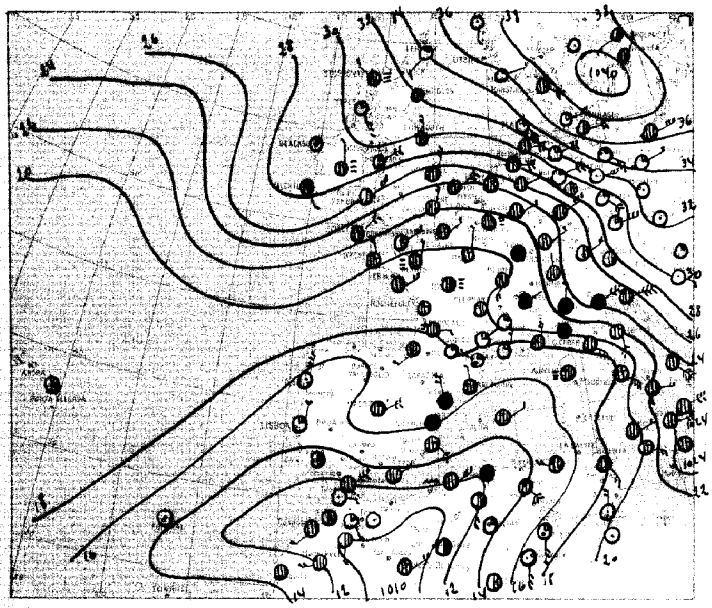

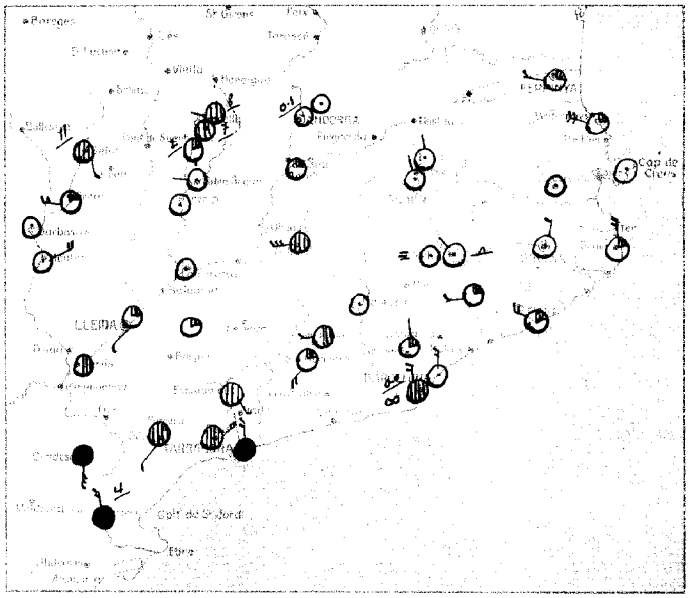

Signes usats a la carta del temps: vent inferior; mar; cel serè; cel cobert; cel cobert; calitja; pluja; boira (visibilitat); boira glaçadora; ● plovent; ≈ aiguaneu; ∴ bolves de neu; ∴ ventades de neu; nevant; ▲ calabruga; calamarsa; tempesta (amb trons); trons llunyans; ↯ llampecs sense trons; ≈ rosada; — gebrada; cel cobert de neu; pressió en mil·libres; precipitació en 24 hores en mil·límetres.

Situació general: L'anticiclò de l'occident s'ha situat a la mar Bàltica, estenent la seva influència des de la Europa central fins a Escandinàvia, produint bon temps de cel serè, però amb vents amb component de llevant i lleuger descens de la temperatura. - La depressió barométrica centrada al desert del Sahara influeix en l'estat general atmosfèric de la meitat meridional d'Europa amb molta nuvolositat i boires per França, Itàlia, Mediterrània i nord d'Àfrica. - Plou a les regions alpines i a la costa de València fins a les goles de l'Ebre.-

Estat del temps a Catalunya: Des de la conca de Tremp fins al Baix Pirineu, Vic i Girones fa bon temps de cel serè i vents fluixos. - A la Ribagorça, Pallars, curs inferior del Segre i costa de ponent, el cel està cobert, plovent a les ribères de l'Ebre i al camp de Tarragona. - En les darreres 24 hores es registraren pluges a Tortosa, Ribagorça i Pallars, havent-se registrat també lleugeres nevades als cims més elevats del Pirineu. - Les temperatures mínimes d'avui han estat de zero graus a Ransol i Estangento, i 14 al Turó del Home (Montseny)

DADES DE LES ESTACIONS PROPERES

LLOC	Estat del cel	Vent	Temperatura	Mar	En 24 hores: Temp. màx.	Temp. mín.	Precipitació	Observacions especials
Perpinyà	1/4	WNW	15		23	12		
Cap Bierra	1/4	NW	17	Arrissada		15		
Sant Adrià	Serè	N	15	"	28	15		
S. J. Vilatorta	"	NW	12		20	7		—
Manresa	"	Calma	15		26	14		
Solsona	Cobert	E						
Igualada	1/2	W						
Ste Margarida	1/4	SW	19		24			
Cadaqués	Serè	Calma						
Cap Bagur	1/4	N	15	"	23	15		
Girona	Serè	NNE	14		23	12		
Figueres	"	Calma						
Blanes	1/4	NW						
Farners	Serè	N	7		15	6		
Ribes de Fr.	"	N	5		15	5		
Vic	Cobert	Calma						
Escaldes (Andorra)	"	Calma	7		14	6	0.1	
Engolasters	"	"	6		14	3		
Adrall	1/4	"	10		20	6		
Ll. Estangento	Cobert	W	0		7	0	8	

LLOC	Estat del cel	Vent	Temperatura	Mar	En 24 hores: Temp. màx.	Temp. mín.	Precipitació	Observacions especials
Capdella	Cobert	N	5		13	5	7	
Pobla de Segur	Serè	W	9		23	7		
Tremp	"	Calma	11		20	11		
P. Bonanova								
Cledes (Cess)								
Seira	Cobert	SE	10		17	8	11	
Peramola	1/4	W	15		21	9		
Lleida	1/4	SW	14		23	13		
Camarasa	Serè	Calma						
Ribera d'Ondara	Cobert	S						●
Serós	1/2	Calma	13		24	13		
Tarragona	Cobert	N	16	Arrissada	21	15		●
Falset	"	SW						
Montblanc	"	SE						
Reus	"	NE	15			14		
Tortosa	Cobert	NNW	15		25	15	4	●
Tàrrega	1/4	Calma	14		24	13		
Castelló de la Pl.	Cobert	N	17			14	5	●
Sabadell	1/4	N	11		22	10		
Turó del l'Home	1/4	W	7		10	14		

Observacions de Barcelona

Pressió	1016.6 mb	Núvols	Stra. Cum.
Temperatura	18.7	" quantitat	8/10
Humitat	55 %	Temp. màx.	21.7
Vent del	N	Temp. mín.	15.7
" velocitat	6 Km/h	Pluja	0.0 mm
Mar	Arrissada	Fenòm. especials	∞

HORA	VENTS SUPERIORS	
	a 200 m.	Km/h
	a 500 m.	Km/h
	a 1000 m.	Km/h
	a 2000 m.	Km/h
	a 3000 m.	Km/h
	a 200 m.	Km/h
	a 500 m.	Km/h
	a 1000 m.	Km/h
	a 2000 m.	Km/h
	a 3000 m.	Km/h

Temps probable fins a demà a migdia: Variable amb tendència a produir-se pluges isolades. - Ren mar, vents fluixos de llevant o xaloc i petit triangol.-

Tota la correspondència al Director del Servei Meteorològic de Catalunya, C. Urgell, 187. — Barcelona

El Director, E. FONTSERÉ

GENERALITAT DE CATALUNYA
SERVEI METEOROLÒGIC DE CATALUNYA

Carta del temps del Divendres, 18 de Setembre de 1936, a 7 h.

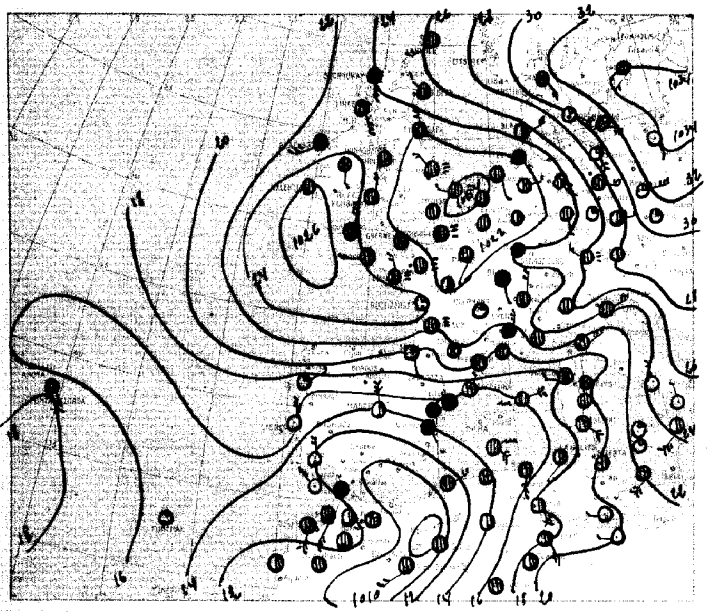

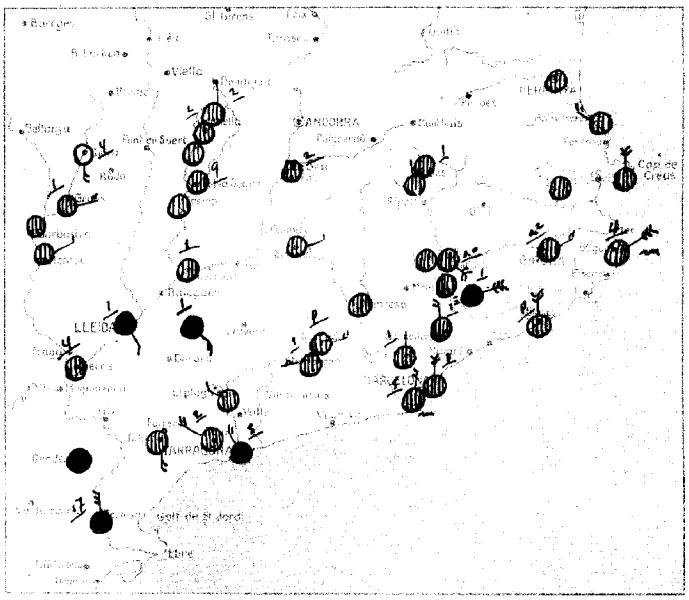

Signes usats a la carta del temps: vent inferior; mar; cobert; cobert; calitja; boira; boira glaçadora; plovent; glaçanera; bolves de neu; ruixada de neu; nevant; perllongada; calamarsa; isobara (unitat 5 mil·límetres); fronts dinàmics; llampecs sense trons; rosada; gelada; terra cobert de neu; pressió en mil·límetres; precipitació en 24 hores, en mil·límetres.

Situació general: Dita la vessant mediterrània d'Espanya i França domina règim de mal temps amb pluges i algunes tempestes produïdes per un mínim barométric situat al nord d'Africa.- També es registren algunes precipitacions a Alsàcia, Escòcia i Holanda.- Les altes pressions estan situades a Lituània, formant un centre anticiclònic sota l'influència del qual s'observa bon temps amb cel serè i poc núvol i vents fluixos als països escandinaus, Alemanya i Europa central.-

Estat del temps a Catalunya: Per tot Catalunya s'observa cel ennuvolat, registrant-se pluges al curs inferior del Ebre, Tarragona i Lleida.- Els vents son fluixos, amb predominància dels del sector nord.- En les darreres 24 hores s'observaren precipitacions a gran part del país, essent la màxima quantitat de pluja, de 17 litres per metre quadrat a Roquetes.-

Temperatures extremes: màxima 24 graus a Manresa, mínima, zero graus al Estany Gento.-

DADES DE LES ESTACIONS PROPERES

LLOC	Estat del cel	Vent	Temperatura	Mar	En 24 hores: Temp. màx.	Temp. mín.	Precipitació	Observacions especials
Perpinyà	cobert	tramuntana	17		22	14		
Cap Bianya	"	NW	17	Arrissada		16		
Sant Adrià	"	N	16	P. Maror	24	16	3	
S. J. Vilatorta	"	SE	14		19	12	8.0	
Manresa	"	tramuntana	17		24	16		
Montserrat Monast.	cobert	..						●
Igualada	3/4	E					P	
Sta Margarida	cobert	tramuntana	13		23	11	1	—
Cadaqués	"	N						
Cap Bagur	"	NE	16	Maror	19	15	H	
Girona	"	NE	17		23	16	0.2	
Peralada	"	tramuntana						
Planes	"	N					P	
Farrera	"	SW	8		15	5	1	
Ribes de Fr.	"	N	7		14	5		
Puigcerdà	"	N	15		16	11		
Escaldes (Andorra)								
Engolasters								
Adrall	"	tramuntana	10		19	8	1	
Ll. Estangento	"	N	2		6	0	2	

LLOC	Estat del cel	Vent	Temperatura	Mar	En 24 hores: Temp. màx.	Temp. mín.	Precipitació	Observacions especials
Capdella	cobert	N	6		14	5	2	
Bohí de Sagar	"	tramuntana	9		24	7	9	
Tremp	"	"	11		20	11		
Vic	"	W						
Les Franqueses	"	N	16		22	14	1	
Seira	"	S	9		17	7	H	
Berga	"	E	10		20	9	1	
Lleida	"	SE	14		23	14	1	●
Cervera	"	tramuntana	16		19	13	1	
Solsona	"	E						
Seros	"	tramuntana	14		21	13	H	
Tarragona	"	NW	16		22	16	5	●
Falset	"	S						
Montblanc	"	NW						
Reus	"	NW	17			15	2	
Tortosa	"	N	16		22	15	17	●
Tarragona	"	SE	13		20	12	1	●
Castell de la P.	"	NE	18		20	16	21	●
Sabadell	"	N	15		22	11	1	
Turó de l'Home	"	E	8		11	5	1	● ≡

Observacions de Barcelona

Pressió	1016.1 mm.	Núvols	Nb. Ast.
Temperatura	18.0	Precipitació	1/10
Humitat	63 %	Temp. màx.	21.9
Vent	NNE	Temp. mín.	16.5
Velocitat	6 Km/h	Pluja	4.5 mm
Mar	Maror grossa	Fenòmens especials	—

HORA	CENTS SUPERIORS
	500 m. Km/h
	1000 m. Km/h
	1500 m. Km/h
	2000 m. Km/h
	3000 m. Km/h
	4000 m. Km/h
	5000 m. Km/h

Temps probable fins a demà a migdia: Variable, amb pluges i alguna tempesta.- Per mar, vents moderats de llevant i maror o maror grossa.

Tota la correspondència al Director del Servei Meteorològic de Catalunya, C. Urgell, 187. Barcelona

El Director, E. FONTSERE

GENERALITAT DE CATALUNYA
SERVEI METEOROLÒGIC DE CATALUNYA

Carta del temps del Dissabte, 19 de Setembre de 1936, a 7 h.

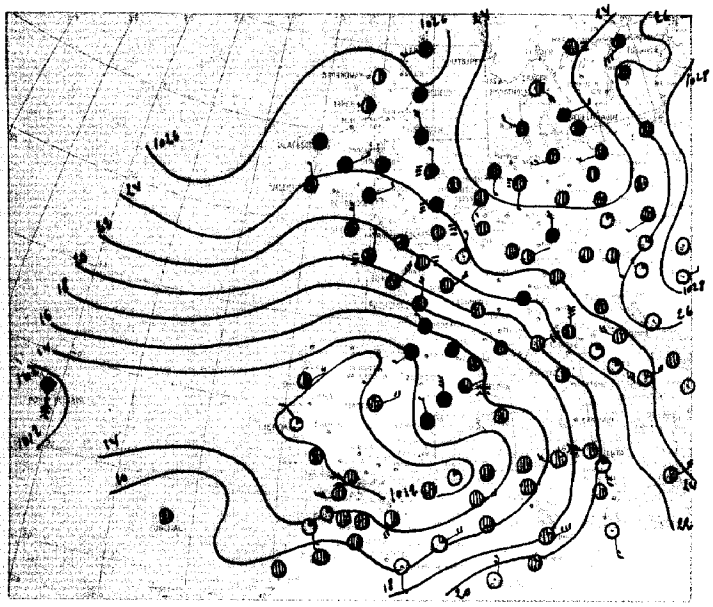

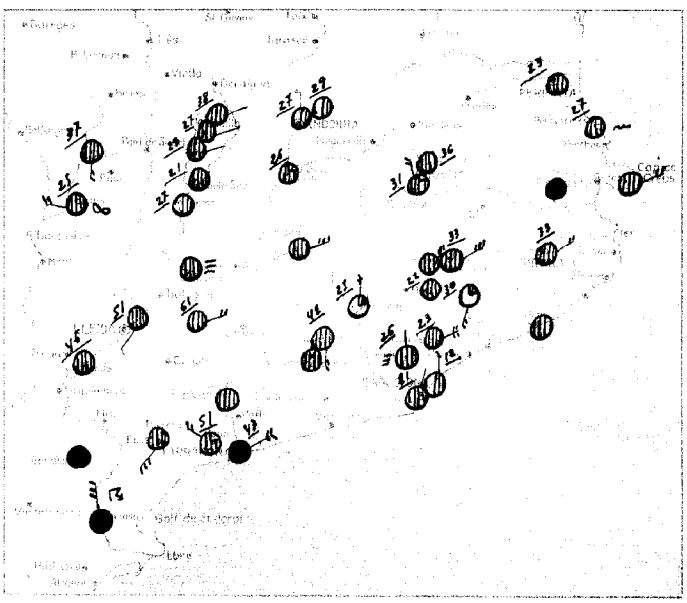

Signes usats a la carta del temps: vent inferior; ... clar; ... cobert; ... cobert; ... calitja; ... boira; ... boira blanquinosa; ... sorra gebrejada; ● plovent; ... aiguaneu; ... bolves de neu; ... calamarsa de neu; ... ventant; ▲ pedregada; ... relampereja; ... temperatura (sobre graduada); ... Signes Rayleigh; ↯ llampecs sense trons; ... rosada; ... glaçada; ... Terrer cobert de neu; ... Pressió en mil·libars; ... Precipitació en 24 hores en mil·límetres.

Situació general: Continua estacionat a la Península Ibèrica el règim de baixes pressions registrant-se fortes pluges i algunes tempestes a la vessant mediterrània.- El efectes d'aquesta depressió s'estenen també per França i les Illes Britàniques, amb molta nuvolositat, boires i algunes pluges.- Les altes pressions estan situades als països escandinaus i Europa central, determinant temps alemanyat però amb abundoses boires.-

Estat del temps a Catalunya: El cel està completament cobert i persisteix el règim favorable per a la formació de ruixats i tempestes.- En les darreres 24 hores s'han registrat pluges generals amb les màximes quantitats a la costa i particularment intenses al camp de Tarragona i curs inferior de l'Ebre, ja que a Tortosa s'han recollit 107 litres per metre quadrat en sis hores.- Les màximes precipitacions registrades en 24 hores han estat de 61 litres per metre quadrat a Tàrrega, 51 a Reus, 41 a Santa Margarida i 46 a Seròs.-

DADES DE LES ESTACIONS PROPERES

LLOC	Estat del cel	Vent	Temperatura	Mar	En 24 hores Temp. màx.	Temp. mín.	Precipitació	Observacions especials
Perpinyà	Cobert	Llaluna	18		18	15	23	
Cap Biarra	"	"	19	Marcor		15	27	
Sant Adrià	1/2	N	20	Marcor	22	17	12	
S. J. Vilatorta	Cobert	NNE	18		16	14	33	
Manresa	1/4	N	19		18	18	25	
Montserrat (Monast.)	Cobert	E						
Igualada	Cobert	NE						
Sta Margarida	"	S	19		21		41	
Cadequés	"	E						
Cap Bagur	"	Llaluna	16	"	21	16	12	
Girona	"	NE	20		18	16	33	
Figueres	"	Llaluna						●
Penyalada								
Blanes								
Fresser	"	S	12		15	7	36	
Núria	3/4	N	12		15	5	31	
Ribes de Fr.								
Puigcerdà	1/2	Llaluna	12		14	9	27	
Escaldes (Andorra)	1/2	"	11		13	7	29	
Engolasters	3/4	"	13		13	10	26	
Adrall	Cobert	E	5		6	1	38	
Lt. Estangento								

LLOC	Estat del cel	Vent	Temperatura	Mar	En 24 hores Temp. màx.	Temp. mín.	Precipitació	Observacions especials
Capdella	Cobert	E	10		11	6	27	
Pobla de Segur	"	Llaluna	15		28	9	21	
Cervera	1/2	"	16		16	15	27	
Castelldefels	Cobert	"	19		20	15	22	
Les Franqueses	"	E	20		22	15	23	
Reus (Aer.)	Cobert	S	16		17	9	37	
Sorra	"	W	17		17	10	25	∞
Deltebre	"	SW	15		16	14	51	
Tortosa	"	Llaluna						≡
Amposta	"	"						●
Gandesa	"	"	15		16	13	46	
Serós	"	"						
Lleida	"	NE	21		21	16	43	●
Balaguer	"	SW						≡
Tàrrega								
Montblanc	3/4	NW	19			15	51	
Reus	Cobert	N	17		17	15	99	● ⚐
Tortosa	"	E	15		15	14	61	
Falset	"	N	16		20	14	51	
Coll de Balaguer	1/4	SSW	13		13	7	30	
Turó de l'Home	Cobert	N	18		22	15		≡
Sabadell								

Observacions de Barcelona

Pressió reduïda	1014.2	Vent	Cu. Cist.
Temperatura	21.5	Nuvolositat	10/10
Humitat	78 %	Temp. màx.	21.9
Vent	NE	Temp. mín.	16.0
Velocitat	5 Km/h	Pluja	21.2 mm
Mar	Grossa	Fenòm. especials	∞

ALTURA	VENTS SUPERIORS
500 m.	Km/h
1000 m.	Km/h
1500 m.	Km/h
2000 m.	Km/h
2500 m.	Km/h
3000 m.	Km/h
4000 m.	Km/h
5000 m.	Km/h

Temps probable fins a demà a migdia: Règim favorable per a la formació de ruixats i algunes tempestes.- En mar, vents moderats de llevant i marcor grossa.-

Tota la correspondència al Director del Servei Meteorològic de Catalunya, C. Urgell, 187. - Barcelona

El Director, E. FONTSERÈ

GENERALITAT DE CATALUNYA
SERVEI METEOROLÒGIC DE CATALUNYA

Carta del temps del Diumenge . 20 de Setembre de 1936 . a 7 h.

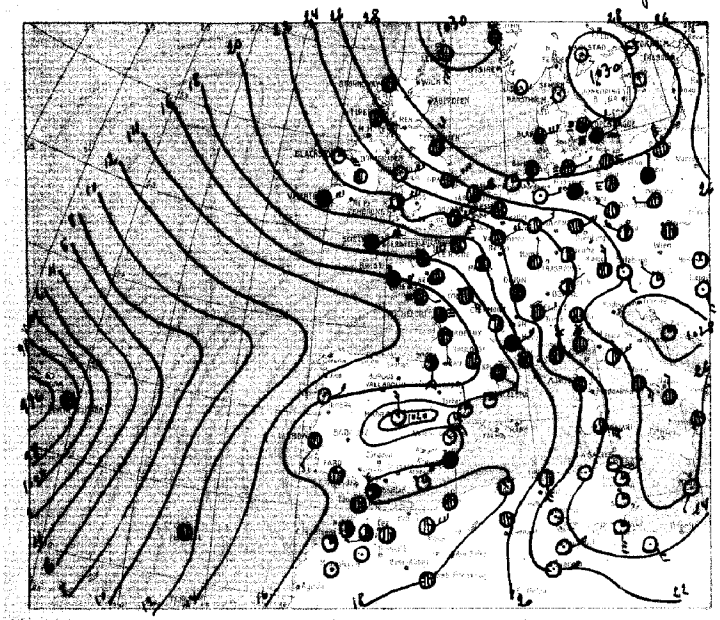

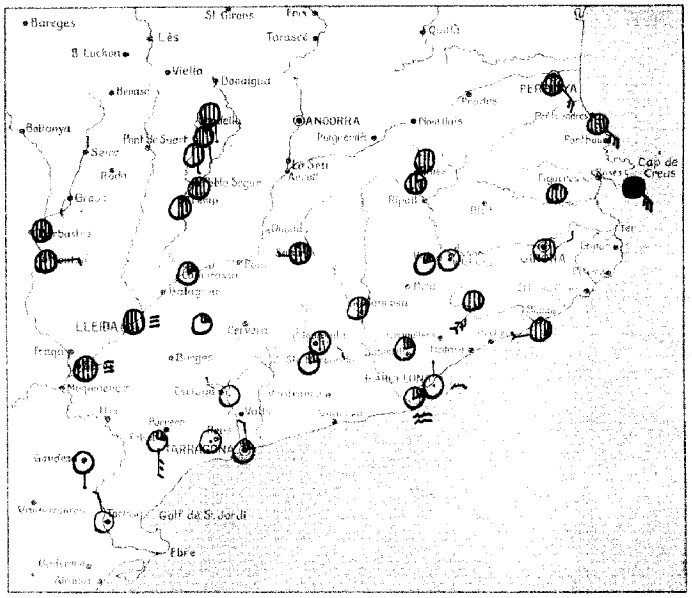

Signes usats a la carta del temps: vent inferior; mar; cobert; cobert; calitja; boira; boira glaçanera; boira gebradora; ● plovent; ∞ aiguaneu; ∴ bolves de neu; ∴ ratllagade de neu; ▲ pedregada; calamarsa; xubasco tamb tormenta; trons llunyans; ≤ llampecs sense trons; rosada; gebrada; terrer cobert de neu; pressió en mil·libars; precipitació en 24 hores en mil·límetres.

Situació general: Les illes properes formen dos centres de màximes situats a la mar del Nord i a Suècia, determinant règim de bon temps amb algunes boires matinals a les illes Britàniques, Escandinàvia i països Bàltics - També s'observa el mínim i boires i ha registrat algunes pluges a França i Alemanya - A Espanya, i en particular a la vessant mediterrània, el temps ha millorat, observant-se actualment cel serè i llevegerament mínim, vents fluixos i temperatures suaus - A les illes Açores es troba el centre d'una important i extensa depressió barométrica que té tendència a desplaçar-se cap al continent.-

Estat del temps a Catalunya: El temps ha millorat per tot Catalunya observant-se boires matinals al Pla de Lleida i Pallars i cel serè i llevegerament mínim per la resta - Els vents son fluixos i de direcció variable - Les pluges en les darreres 24 hores han sigut generals per tot el país amb la màxima intensitat a les comarques pirenenques - A Ceapdella s'han recollit 38 litres per metre quadrat.- Temperatura màxima d'ahir a Caldes de Montbui, 25 graus, mínima d'avui al Estany Gento, 3 graus.-

DADES DE LES ESTACIONS PROPERES

LLOC	Estat del cel	Vent	Temperatura	Mar	En 24 hores Temp. màx.	Temp. mín.	Precipitació	Observacions especials
Perpinyà	Cobert	ESE	21			19		
Cap Biarra	"	SE	20	Marej				
Sant Adrià	Serè	N	21	P. Marej	26	20	1	
S. J. Vilatorta	"	Calma	18		22	14	5	
Manresa	1/2	"	18		22	17	16	
Balsareny	Cobert	W						
Igualada	1/2	ESE					P	
Sta Margarida	1/4	Calma	21		23		15	
Cadaqués	Cobert	SE					P	
Cap Bagur							11	
Girona	1/2	NE	20		24	19		
Fraguarnes	Cobert	Calma					5	
Blanes	"	W					P	
Sabadell	1/4	Calma	18		24	17	23	
Ribes de Fr	3/4	"	11		17	9	31	
Fraserans	Cobert	"	10		15	5	24	
Escaldes (Andorra)								
Engolasters								
Adrall								
Ll. Estangento	"	S	5		9	3	40	≡

LLOC	Estat del cel	Vent	Temperatura	Mar	En 24 hores Temp. màx.	Temp. mín.	Precipitació	Observacions especials
Capdella	Cobert	S	11		15	9	38	
Pobla de Segur	"	Calma	11		20	9	32	
Tremp	1/2	"	14		19	14	12	
P. Bonaigua								
Cledes (Lles)								
Montsec	1/2	S	12		20	12	43	
Peracensa								
Lleida	Cobert	Calma	14		19	12	2	≡
Gimenassa	1/4	"						
Granadella	Serè	S						
Serós	Cobert	Calma	13		20	12	2	≡
Tarragona	1/4	N	19	Arrissada	22	19		
Falset	1/4	S						
Monblanc	Serè	NW						
Reus	"	Calma	19			16	3	
Tortosa	1/4	NNW	21			15		
Tarrega	1/4	Calma	25		17	14	16	
Castelló de la P	1/4	SE	19			16		
Roca del Vallès	Cobert	SW	12		14	10	3	
Vic	1/4	Calma						

Observacions de Barcelona

Pressió	1017.7 mil.	Núvols	Focus.
Temperatura	21.1	" quantitat	3/10
Humitat	85 %	Temp. màx.	24.0
Vent del	NW	Temp. mín.	20.0
" velocitat	0 Km/h	Pluja	1.2 mm.
Mar	Grossa	Fenom. especi	—

HORA	VENTS SUPERIORS	
	N	
	a 500 m.	Km/h
	a 1000 m.	Km/h
	a 2000 m.	Km/h
	a 3000 m.	Km/h
	S	
	a 500 m.	Km/h
	a 1000 m.	Km/h
	a 2000 m.	Km/h
	a 3000 m.	Km/h

Temps probable fins a demà a migdia:

Tota la correspondència al Director del Servei Meteorològic de Catalunya, C. Urgell, 187. - Barcelona

EL DIRECTOR, E. FONTSERÉ

GENERALITAT DE CATALUNYA
SERVEI METEOROLÒGIC DE CATALUNYA

Carta del temps del Dilluns, 21 de Setembre de 1936, a 7 h.

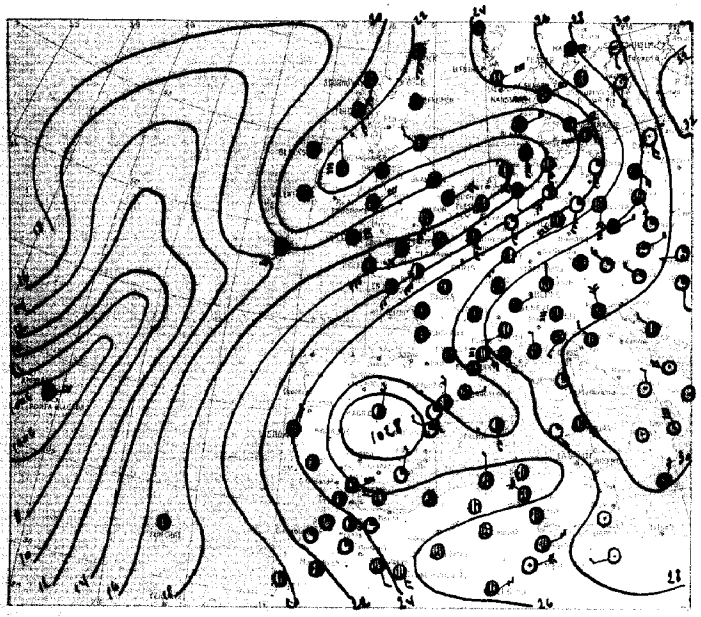

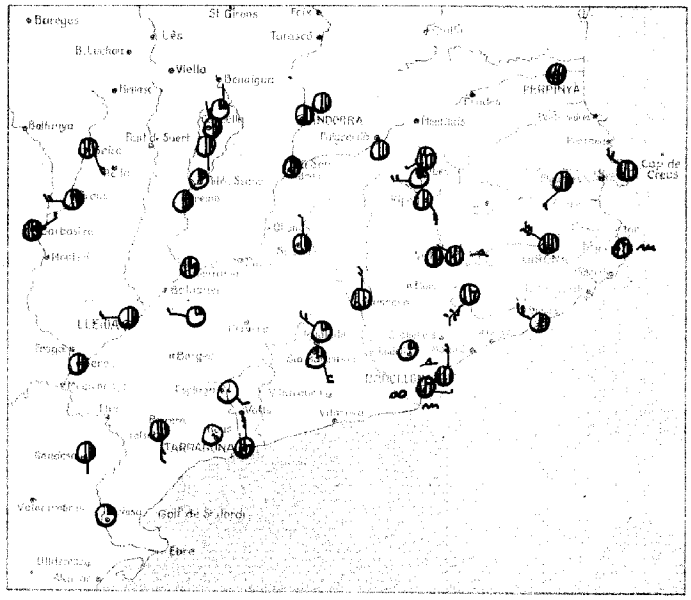

Signes usats a la carta del temps: vent inferior; mar; ○ serè; ◑ ¼ cobert; ◕ cobert; calitja; boira; boira glaçadora; ● plovent; ≈ aiguaneu; ∞ boires de neu; rufegons de neu; ▲ nevant; calamarsa; tempesta (amb tro i llamp); ⌇ trons llunyans; ⟡ llampecs sense trons; rosada; gelada; ⊛ terrer cobert de neu; % de pressió en mil·libars; 12 precipitació en 24 hores en mil·límetres.

Situació general: Al canal de la Mànega i Anglaterra es registren algunes pluges.- A França, illes Britàniques i Noruega s'observa el mateix degut a la probable formació d'un centre depressionari al nord de la Gran Bretanya.- A Castella es registra un centre anticiclonic sota l'influència del qual el temps es bó a la Península Ibèrica i Mediterrània.- També s'observa un altre màxim anticiclònic a Centreuropa que determina règim de bon temps als països Bàltics.-
Al l'Atlàntic, prop de les illes Açores es troba una important depressió barométrica que avança en direcció al continent.-

Estat del temps a Catalunya: En general s'observa cel molt núvol per tot el país i essent els vents fluixos, de direcció variable.- Les temperatures extremes han estat les següents: màxima a Manresa, 30 graus, mínima a Molins, 2 graus.

DADES DE LES ESTACIONS PROPERES

LLOC	Estat del cel	Vent	Temperatura	Mar	En 24 hores Temp. màx.	Temp. mín.	Precipitació	Observacions especials
Perpinyà	cobert	llevant	18			16		
Rodalona	½	S	9		23	2		
Sant Adrià	cobert	N	18		29	17		▲
S. J. Vilatorta	"	NW	14		25	11		▲
Manresa	"	N	16		30	14		
Solsona (mast.)	½	N						
Igualada	¼	NW						
Sta Margarida	¼	SE	15		25			
Cadaqués	cobert	NW						
Cap Bagur	¾	llevant	20	marot	23	19		
Girona	cobert	NW	16		20			≈
Fruigunal	½	SW						
Blanes	½	NW						
Granollers	½	S						
Ribes de Fr.	¼	W	8		18	6		
Olèrdola	½	llevant	10		22	7		
Escaldes (Andorra)	½	"	8		19	7		
Engolasters	½	"	10		17	6		
Adrall	½	"	11		24	8		
El Estangento	¼	N	9		12	6		

LLOC	Estat del cel	Vent	Temperatura	Mar	En 24 hores Temp. màx.	Temp. mín.	Precipitació	Observacions especials
Capsella	½	N	8		17	7		
Pobla de Segur	¼	llevant	10		28	7		
Tremp	½	"	16		25	15		
Puig de l'Home	¾	SW	15		17	10		
Ripoll	½	SE	12		26	9		
Seró	cobert	SE	18		21	9		
Peramola	½	W	16		23	9		
Lleida	½	W	14		26	13		
Gandesa	¾	llevant	18		26	13		
Sabadell	¼	"	15		23	13		
Seros	½	"	13		28	13		
Tarragona	¾	N	19	Arrissada	27	18		
Lalset	½	S						
Montblanc	serè	SE						
Reus	"	llevant	18			15		
Tortosa	¼	"	19			15		
Tortosa	¼	W	14		25	13		
Castell de la P.	¼	SSE	20			18		
Vienna	½	llevant						
Freser	¾	SW	13		23	12		

Observacions de Barcelona

Pressió 1025.3 mb.	Núvols Acu. C.
Temperatura 19.8	" quantitat 3/10
Humitat 70 %	Temp. màx 27.5
Vent del E	Temp. mín 17.7
" velocitat 4 Km/h	Pluja — mm.
Mar Petita marot	Fenom. especials ∞

HORA	VENTS SUPERIORS
	200 m. Km/h
	500 m. Km/h
	1000 m. Km/h
	2000 m. Km/h
	3000 m. Km/h
	200 m. Km/h
	500 m. Km/h
	1000 m. Km/h
	2000 m. Km/h
	3000 m. Km/h

Temps probable fins a demà a migdia: Bon temps que podrà ésser pertorbat per algun ruixat tempestós.- Mar marinada i mar arrissada.-

Tota la correspondència al Director del Servei Meteorològic de Catalunya.- C. Urgell, 187.- Barcelona

EL DIRECTOR, E. FONTSERÈ

GENERALITAT DE CATALUNYA
SERVEI METEOROLÒGIC DE CATALUNYA

Carta del temps del Dimarts, 22 de Setembre de 1936, a 7 h.

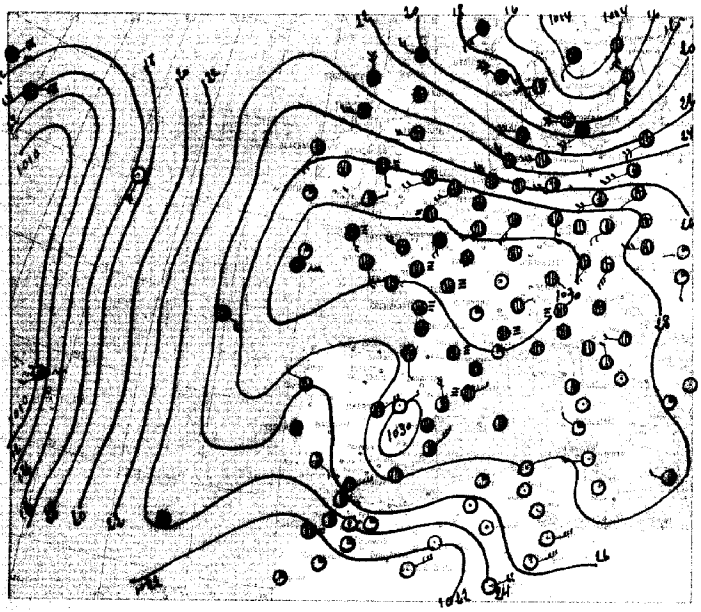

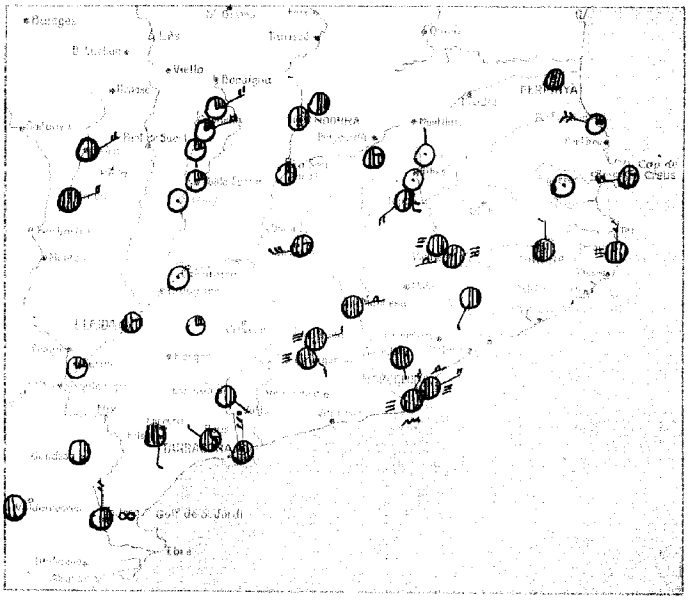

Signes usats a la carta del temps: vent inferior; mar; serè; cobert; cobert; calitja; Front plataforma; Bora gebradora; ● plovent; ∴ aiguaneu; ∴ bolves de neu; ∴ rufagades de neu; ∴ nevant; ▲ pedregada; ≈ calamarsa; ≈ tempesta (amb tronada); ≈ trons llunyans; ↯ llampecs sense trons; ∴ rosada; ═ gelivada; ⊟ terrer cobert de neu; ⁻ⁿ de pressió en mil·libars; 12 precipitació en 24 hores, en mil·límetres.

Situació general: Domina el règim anticiclònic a gairebé tot l'occident d'Europa per la qual cosa es registra molta nuvolositat i boires, essent aquestes d'alguna importància per Anglaterra, França i regions alpines.- Les temperatures es mantenen normals i els vents son fluixos de direccions variables.- Plou a Escocia, Noruega i nord d'Alemanya degut a una borrasca situada a Escandinàvia.- Per la Península Ibèrica el temps està abonançat però hi ha molta nuvolositat baixa.- La zona de bon temps serè, comprèn tot el nord d'Africa, Mediterrània balear i nord d'Italia.-

Estat del temps a Catalunya: Des de la costa de Tarragona i Ponadès fins al pla de Bages, Vic, Girona i costa Brava domina cel nuvolós i boirós i vents del primer quadrant.- Per damunt d'aquesta zona nuvolosa fa bon temps amb alguns núvols alts i vents fluixos del sudoest.- A la regió pirinenca i Ribagorça el cel està mig cobert; en canvi, des de la Segarra i conca de Ebre fins al Baix Segre, domina cel serè o lleugerament nuvolós i vents encalmats.- Les temperatures extremes han estat les següents: màxima 33 graus a Manresa, mínima, 4 graus a Ponsol.

DADES DE LES ESTACIONS PROPERES

LLOC	Estat del cel	Vent	Temperatura	Mar	En 24 hores: Temp. màx.	Temp. mín.	Precipitació	Observacions especials
Perpinyà	cobert	calma	18		24	17		
Cap Bierra	1/4	NW	20	brisada	23			
Sant Adrià	cobert	E	22	mar	30	19		≡
S. J. Vilatorta	o	calma	15		28	12		≡
Manresa	"	"	17		33	16		
Solsona	3/4	W						
Igualada	cobert	E						≡
Sta Margarida	3/4	SE	19		27			≡
Cadaqués	3/4	E						
Cap Bagur	cobert	N	19		23	20		≡
Girona	serè	N	19		28	16		
Figueres	serè	calma						
Blanes								
Fraser	serè	N	14		23	11		
Ribes de Fr.	"	S	19		21	8		
Olot	3/4	calma	14		25	10		
Escaldes (Andorra)	1/2	calma	11		22	9		
Engolasters	1/2	"	12		22	8		
Adrall	1/2	calma	13		27	10		
Ll. Estanyents	1/4	NE	10		20	15		

LLOC	Estat del cel	Vent	Temperatura	Mar	En 24 hores: Temp. màx.	Temp. mín.	Precipitació	Observacions especials
Capdella	1/4	NE	12		21	7		
Pobla de Segur	1/4	calma	11		29	9		
Tremp	serè	"	17		22	15		
P. Bonaigua								
Cledes (Lesti)								
Seira	1/2	NE	15		25	11		
Peramola	cobert	E	17		25	11		
Lleida	3/4	calma	17		28	14		
Camarasa	serè	calma						
Granadella	1/2	"						
Serós	1/4	"	16		31	13		
Tarragona	cobert	N	20	brisada	27	20		
Falset	"	S						
Montblanc	1/2	SE						
Reus	3/4	NW	19			17		
Tortosa	1/2	N	21		30	16		
Tàrrega	1/4	calma	16		26	15		
Castellfollit P.	cobert	NNW	20		28	18		
Tossa del Rome	1/2	SW	15		20	13		
Sabadell	cobert	S	18		29	13		

Observacions de Barcelona

Pressió	1028.2 mb	Neula	Fract.
Temperatura	21.4	quantitat	1/10
Humitat	89 %	Temp. màx	28.1
Vent del	ENE	Temp. mín	19.4
velocitat	5 Km/h	Pluja	— mm.
Mar	Petita marejada	Fenòmens especials	≡

HORA	VENTS SUPERIORS
	N
	a 200 m. Km/h
	a 500 m. Km/h
	a 1000 m. Km/h
	a 2000 m. Km/h
	a 3000 m. Km/h
	S
	a 200 m. Km/h
	a 500 m. Km/h
	a 1000 m. Km/h
	a 2000 m. Km/h
	a 3000 m. Km/h

Temps probable fins a demà a migdia: Bon temps per l'interior i boirós i humit per la meitat costanera.- Cel mar, vents fluixos de llevant o xaloc i petit trimgol.-

Tota la correspondència al Director del Servei Meteorològic de Catalunya, C. Urgell, 187. Barcelona

EL DIRECTOR, E. FONTSERÈ

GENERALITAT DE CATALUNYA
SERVEI METEOROLÒGIC DE CATALUNYA

Carta del temps del Dimecres 23 de Setembre de 1936 a 7 h.

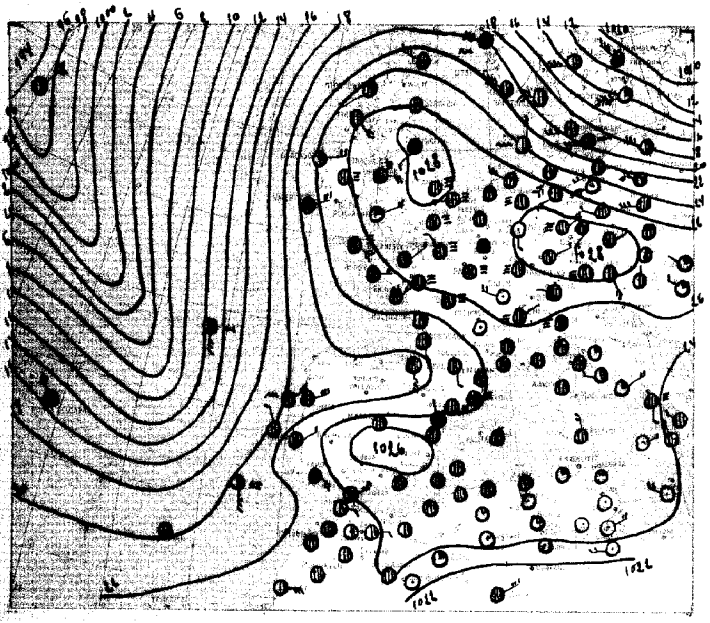

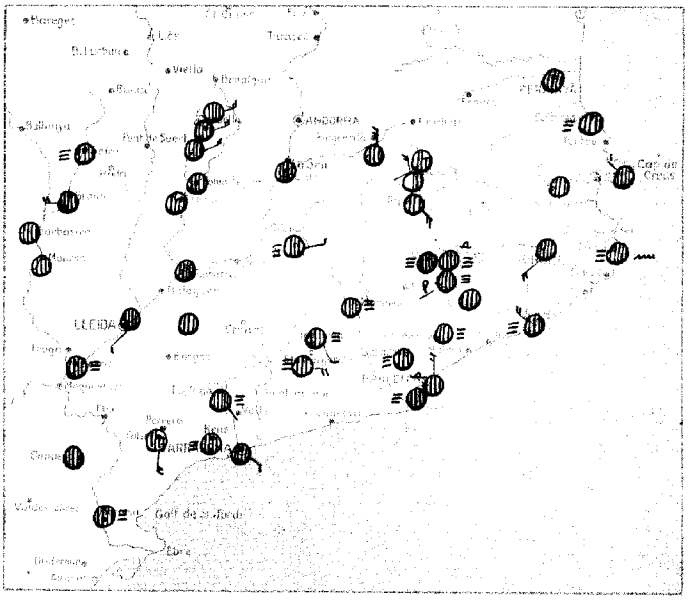

Signes usats a la carta del temps: vent inferior; mar; ○ serè; ◑ cobert; ⊜ cobert; calitja; boira; boira glaçanera; boira gelada; ● plovent; ∞ aiguaneu; ≈ bolves de neu; ↯ ratxada de neu; ▲ pedregada; ≡ calamarsa; ≋ tempesta (amb trons); ≋ tromba (amb llamps); ≺ llampecs sense trons; ≈ rosada; — gelada; ⊥ terreno cobert de neu; 1020 pressió en mil·libars; 12 precipitació en 24 hores en mil·límetres.

Situació general: Gairebé la totalitat del continent es troba sota l'influència del règim anticiclònic el qual forma tres centres de màxima pressió situats l'un a les illes Britàniques, l'altre a l'Europa Central i el tercer a Espanya determinant règim de cel mitjançós amb abundoses boires per gran part d'Europa.-

A l'Atlàntic Nord es assenyalada una important i extensa depressió barométrica que avança lentament en direcció a Irlanda.-

Estat del temps a Catalunya: Domina per tot el país règim de cel mitjançós i boirós amb vents molt fluixos o calmes.

Les temperatures extremes han estat les següents: màxima 30 graus a Seròs, mínima, 8 graus al Pla de Estanyento.-

DADES DE LES ESTACIONS PROPERES

LLOC	Estat del cel	Vent	Temperatura	Mar	En 24 hores: Temp. màx.	Temp. mín.	Precipitació	Observacions especials
Perpinyà	clobert	calma	20		24	19		
Cap Bianca	"	"	19	calma	26	18		≡
Sant Adrià	"	N	22	clara	28	21		☁
S. J. Vilatorta	"	calma	18		25	16		≡ ☁
Magresa	"	"	23		27	21		≡
Balsareny	"	E						≡
Igualada	"	SE						≡
Sta Margarida	"	E	19		26	15		≡
Cadaqués	"	NW						
Cap Bagur	"	calma	21	marer				≡
Girona	"	SW	20		27	20		
Figueres	"	calma						
Blanes	"	NW						≡
Fraser	3/4	SW	14		24	12		
Ribes de Fr.	1/2	N	16		21	16		
Vilaverdà	clobert	calma						≡
Andorra	"	SE	18		27	15		
Olèrdola	"	N	15		25	12		
Adrall	clobert	calma	16		26	13		
Ll. Estangento	"	NE	9		14	9		

LLOC	Estat del cel	Vent	Temperatura	Mar	En 24 hores: Temp. màx.	Temp. mín.	Precipitació	Observacions especials
Capdella	clobert	NE	11		21	11		
Pobla de Segur	"	calma	15		29	12		
Tremp	3/4	"	19		23	16		
Gentelles	clobert	"	18		20	15	P	≡
Les Franqueses	"	"	19		26	18		≡
Seira	serè	"	17		25	14		≡
Peramea	clobert	W	18		25	11		
Lleida	"	SW	20		27	17		
Camarasa	"	calma	19		25	15		
Granadella	"	"						
Seròs	"	"	20		30	16		≡
Tarragona	"	ESE	20	marissada	25	20		
Falset	3/4	S						
Montblanc	clobert	SE						≡
Reus	"	calma	20			18		≡
Tortosa	"	"	21		29	21	0.0	≡
Tarrega	"	"	19		28	17		
Castello de la P.	clobert	NNW	22		27	20		●
Torre de l'Espanyol	"	calma	14		20	11		
Sabadell	"	calma	18		25	17		≡

Observacions de Barcelona

Pressió	1023.3 mb.	Vent	Fluix. Aeu.
Temperatura	21.2	Cel cubert	10/10
Humitat	89 %	Temp. màx.	25.1
Vent del	calma	Temp. mín.	20.2
Vent a	- Km/h	Pluja	- l/m²
Mar	Arrissada	Fenòmens especials	≡

VENTS SUPERIORS

a 500 m.		Km/h
a 1000 m.		Km/h
a 2000 m.		Km/h
a 3000 m.		Km/h
a 4000 m.		Km/h
a 5000 m.		Km/h

Temps probable fins a demà a migdia: Persistencia del règim de temps variable amb boires i alguna plovisca.-

Mar arrissada.-

Tota la correspondència al Director del Servei Meteorològic de Catalunya, C. Urgell, 187. Barcelona

El Director, E. FONTSERÈ

GENERALITAT DE CATALUNYA
SERVEI METEOROLÒGIC DE CATALUNYA

Carta del temps del Dijous , 24 de Setembre de 1936 , a 7 h.

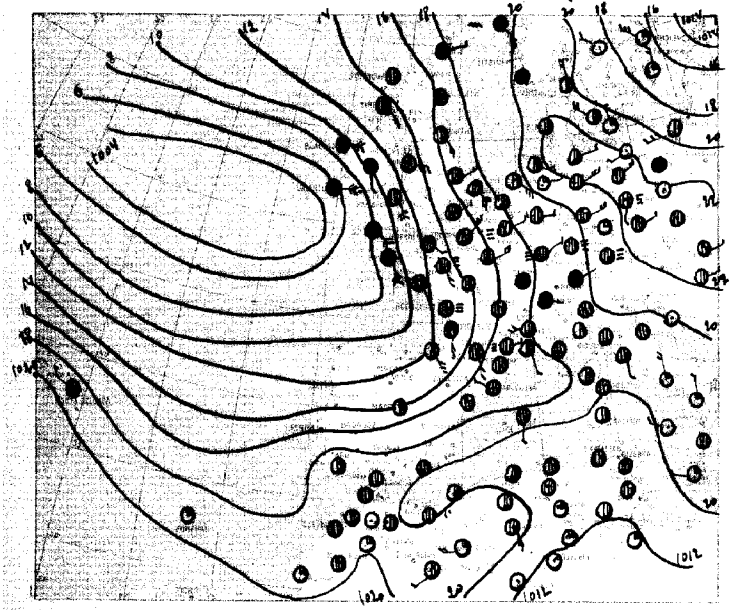



Signes usats a la carta del temps: vent inferior; mar; serè; cobert; cobert; calitja; boira; boira acompanyada; boira glaçada; ● plovent; ⊙ aiguaneu; ∴ bolves de neu; ⁂ ratllegada de neu; ▲ nevant; ▲ pedregada; ≡ calamarsa; tempesta fluix; tempesta llampuga; ↯ llampecs sense trons; rosada; gelada; ⁂ terra cobert de neu; ⁄ to pressió en mil·libars; 12 precipitació en 24 hores en mil·límetres.

Situació general: Les baixes pressions de l'Atlàntic avancen cap a Europa i en conseqüencia el temps empitjora als països occidentals particularment a França i Anglaterra on el cel està cobert i es registren pluges i boires abundants. Les altes pressions estan situades a l'Europa Central determinant temps ahomogat amb vents fluixos i boires matinals.-

Estat del temps a Catalunya: Domina el nuvolós a tot el país registrant-se algunes plovisques per la costa brava, Pallars i Ribagorça. Els vents son fluixos i les temperatures es mantenen altes.- Pel curs inferior del Segre i Baix Aragó, domina el serè amb vents fluixos de direcció variable.- Les temperatures extremes han estat les següents: maxima, 31 graus a Manresa, minima, 6 graus al Estangento i Molins.-

DADES DE LES ESTACIONS PROPERES

LLOC	Estat del cel	Vent	Temperatura	Mar	En 24 hores: Temp. màx.	Temp. mín.	Precipitació	Observacions especials
Perpinyà	cobert	tramuntana	20		23	20	0.2	
Cap Bianca	"	"						
Sant Adrià	4/4	N	20	Plana	27	20		≈
S. J. Vilatorta	cobert	tramuntana	18		25	14		≈
Manresa	"	"	21		31	20		≡
Montserrat (Monast.)								
Igualada	1/2	W						
Sta Margarida	3/4	N	17		28			
Cadaqués	cobert	tramuntana						
Cap Bagur	"	"	20	"	23	19	3	
Girona	"	SSW	21		26	20	7	
Figueres	1/2	tramuntana						
Blanes	cobert	E						●
Fraser	"	N	11		20	10		
Ribes de Fr.	1/2	N	12		20	11	1	
Puigcerdà								
Escaldes Andorra								
Engolasters								
Adrall	1/4	tramuntana	17		26	13		
Ll. Estangento	cobert	NE	9		14	6	2	●

LLOC	Estat del cel	Vent	Temperatura	Mar	En 24 hores: Temp. màx.	Temp. mín.	Precipitació	Observacions especials
Cervera	cobert	NE	11		20	10	1	●
Pobla de Segur	"	tramuntana	15		30	12		
Tremp	"	"	20		24	18		
Benavarri	"	NE	18		27	14	P	
Les Franqueses	"	E	20		24	17		
Seròs	"	S	17		27	13	2	
Peramola	"	N	17		25	13	1	●
Lleida	3/4	NE	20		27	17		
Camparol	1/2	tramuntana						
Agramunt	1/2	"						
Seròs	1/2	"	18		29	18	1	
Tarragona	3/4	N	20	Arrissada	24	20	0.0	
Falset	cobert	W						
Montblanc	1/2	NW						
Reus	1/2	NW	19			14	2	
Tortosa	3/4	tramuntana	22		29	18		
Tarrega								
Conca de Barberà								
Pujol de l'Home	3/4	W	12		18	10		
Sabadell	3/4	NW	19		27	17		≡

Observacions de Barcelona

Pressió	1017.6 mb	Vent	Fort. Aeu.
Temperatura	21.8	Estat del cel	1/4
Humitat	89 %	Temp. màx.	24.5
Vent	NW	Temp. mín.	19.8
Recorregut	11 Km/h	Precipitació	0.0 mm
Estat del mar	Arrissada	Fenòmens especials	∞

VENTS SUPERIORS

Hores	Vents superiors
0	
500 m	Km/h
1000 m	Km/h
2000 m	Km/h
3000 m	Km/h
500 m	Km/h
1000 m	Km/h
2000 m	Km/h
3000 m	Km/h

Temps probable fins a demà a migdia: Variable i nuvolós amb temperatures altes i alguna pluja isolada de caràcter tempestós.- Pel mar, vents fluixos de ponent i mar arrissada o petit trangol.-

Tota la correspondència al Director del Servei Meteorològic de Catalunya, C. Urgell, 187. Barcelona

El Director, E. FONTSERÈ

GENERALITAT DE CATALUNYA
SERVEI METEOROLÒGIC DE CATALUNYA

Carta del temps del Divendres , 25 de Setembre de 1936 , a 7 h.

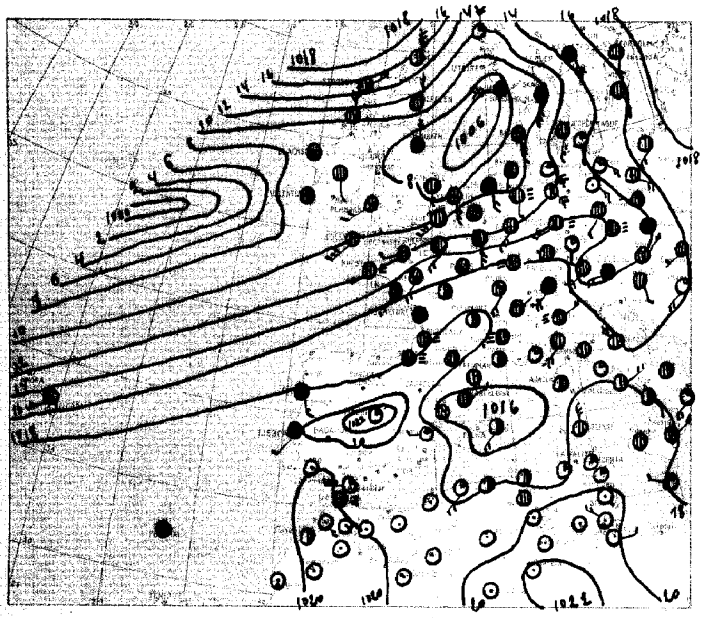

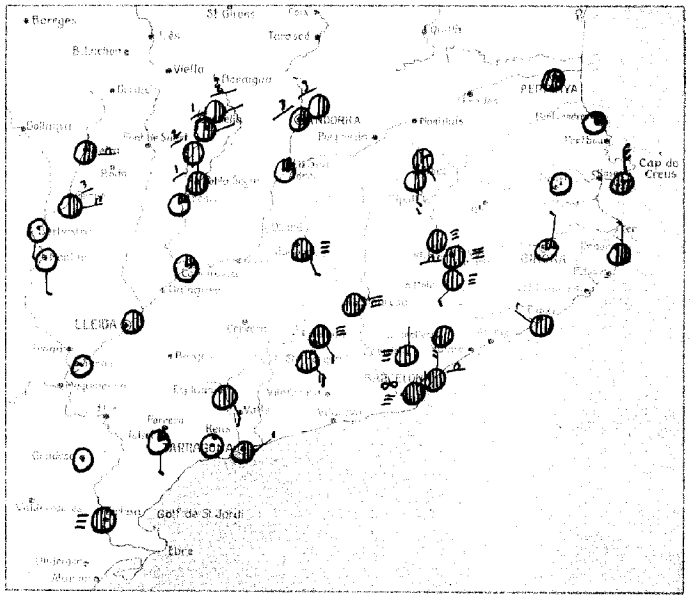

Signes usats a la carta del temps: vent inferior; mar; ○ serè; ◑ cobert; ◎ cobert; calitja; boira aborigenera; boira gebradora; ● plovent; aiguacuit; bolves de neu; ráfegada de neu; nevant; ▲ pedregada; calamarsa; tempesta (amb tronada); trons llunyans; ☾ llampecs sense trons; rosada; — gebrada; ⛄ terreno cobert de neu; 10 pressió en mil·libars; precipitació en 24 hores, en mil·límetres.

Situació general: Les baixes pressions formen dos centres de mínima situats l'un a la [illegible] i l'altre a l'Atlàntic al sudoest d'Irlanda.- Sota la seva influència es registra mal temps amb cel ennuvolat i plugim a Escandinàvia, Illes Britàniques, França i Suissa.- També s'observen precipitacions a Portugal.- A la meitat sud d'Espanya i a tot el nord d'Àfrica el temps és bo, amb cel serè o poc ennuvolat, vents fluixos i temperatures suaus, degut a dominar el règim anticiclònic, el qual forma un centre de màxima pressió situat a Beatrella.-

Estat del temps a Catalunya: A la vessant costanera, plans de Vic, Vallès i Bages, Penedès i Solsona es registren abundoses boires.- Per la resta del país el cel està lleugerament ennuvolat.- Els vents són fluixos amb predominància dels del sector sud.- En les darreres 24 hores es registraren alguns ruixats tempestuosos al Pirineu i Tortosa.- La temperatura màxima d'ahir fou de 33 graus a Manresa i la mínima d'avui al Estany Gento ha estat de 6 graus.-

DADES DE LES ESTACIONS PROPERES

LLOC	Estat del cel	Vent	Temperatura	Mar	En 24 hores: Temp. màx.	Temp. mín.	Precipitació	Observacions especials
Perpinyà	3/4	llevant	21			18		
Cap Biarra	1/4	"	21	arrissada		19		
Sant Adrià	Clobert	N	22		28	21		⛄
S. I. Vilatorta	"	llevant	17		27	14		≡ ⛄
Manresa	"	"	22		33	21		≡
Castellbell	"	W						≡
Igualada	"	SE						≡
Sta Margarida	"	SE	20		29			≡
Cadaqués	3/4	N						
Cap Bagur	1/2	N	20	"	21	20		
Girona	1/4	NNE	20			10		
Figueres	Serè	llevant						
Blanes	Clobert	NW						
Fraser	3/4	SE	15		25	12		
Ribes de Fr.	1/2	S	13		22	11		
Barcelona	Clobert	SW	17		22	14		≡
Escaldes (Andorra)	1/2	llevant	13		22	11	3	
Engolasters	1/2	"	12		22	10	3	
Adrall	1/4	"	16		26	13		
Ll. Estangento	1/2	NE	9		15	6	2	

LLOC	Estat del cel	Vent	Temperatura	Mar	En 24 hores: Temp. màx.	Temp. mín.	Precipitació	Observacions especials
Capdella	1/2	NE	11		21	11	1	
Pobla de Segur	Clobert	llevant	14		31	13	1	
Tremp	1/4	"	21		24	19		
Les Franqueses	Clobert	"	21		29	17		
Cledes (Les)								
Seira	1/2	"	17		24	14		⛄
Perarrua	1/2	E	18		26	14	3	
Lleida	1/2	llevant	19		30	17		
Camarasa	1/4	"	19		26	11		
Granadella	Serè	"						
Serros	"	"	19		32	18		
Tarragona	1/2	NE	19	arrissada	25	19		
Falset	1/4	S						
Montblanc	Clobert	SE						
Reus	Serè	llevant	19			17		
Tortosa	3/4	llevant	20		29	20		≡
Tàrrega								
Castellciutadà	Clobert	NNE	21			20		≡
Puigcerdà	3/4	SW	13		18	11		
Sabadell	Clobert	N	19		29	18		≡

Observacions de Barcelona

Pressió	1016.0 mb.	Núvols	Cu. Acu.
Temperatura	22.0	" quantitat	10/10
Humitat	84 %	Temp. màx.	27.8
Vent del	NE	Temp. mín.	20.7
" velocitat	11 Km/h	Pluja	— mm.
Mar	arrissada	Pressió espec.	∞

MODA	VENTS SUPERIORS	
	A	
	a 500 m.	Km/h
	a 900 m.	Km/h
	a 1000 m.	Km/h
	a 2000 m.	Km/h
	a 5000 m.	Km/h
	A	
	a 500 m.	Km/h
	a 800 m.	Km/h
	a 1000 m.	Km/h
	a 2000 m.	Km/h
	a 5000 m.	Km/h

Temps probable fins a demà a migdia: Variable i humit amb algunes boires i plovisques.- En mar vents fluixos i mar plana o arrissada.-

Tota la correspondència al Director del Servei Meteorològic de Catalunya, C. Urgell, 187. - Barcelona

El Director, F. Fontseré

GENERALITAT DE CATALUNYA
SERVEI METEOROLÒGIC DE CATALUNYA

Carta del temps del Dissabte 26 de Setembre de 1936 a 7 h.

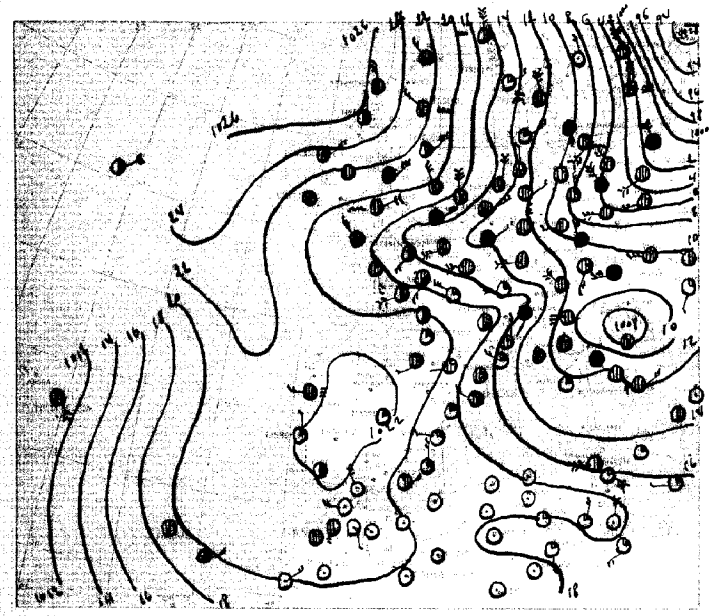



Signes usats a la carta del temps: vent inferior; neu; serè; cobert; cobert; calitja; boira; boira glaçadora; boira glaçadora;
plovent; aiguaneu; Volves de neu; relliscada de neu; nevant; pedregada; calamarsa; [illegible]; [illegible];
llampecs sense trons; rosada; gelada; terra coberta de neu; pressió en mil·límetres; [illegible] en 24 hores en mil·límetres.

Situació general: Les baixes pressions d'Escandinàvia s'estenen cap a la Europa central determinant vents del sector nord i descens de la temperatura a les illes Britàniques, Països Baixos i a gran part de França, el·lipticant-se algunes i afalgunes tempestes.- Les altes pressions estan situades a l'Atlàntic al nord de les illes Britàniques.-
Per la Península Ibèrica el temps es lió serè tendeix a perdre estabilitat i a baixar lleugerament la temperatura.-

Estat del temps a Catalunya: Al Baix Pirineu i a tota la meitat costanera domina el mig núvol i vents moderats del quart quadrant.- Per les comarques de Lleida i cap a Aragó el cel serè o lleugerament cobert: els vents son fluixos de ponent.- En les darreres 24 hores s'han registrat lleugeres ploviscanes al Gironès.-
Les temperatures extremes han estat les següents: màxima, 30 graus a Manresa, Seròs i Tortosa, mínima, 4 graus al Estangento.

DADES DE LES ESTACIONS PROPERES

LLOC	Estat del cel	Vent	Temperatura	Mar	En 24 hores: Temp. màx.	Temp. mín.	Precipitació	Observacions especials
Perpinyà	3/4	llevant	20			17	1	
Figueres	1/4	NW	17		21	13		
Sant Adrià	Serè	NE	21	Plana	29	20		a
S. J. Vilatorta	1/2	llevant	19		26	14		a
Manresa	1/4	llevant	19		30	17		a
Montserrat (Monest.)	1/4	"	19		21	13	P	
Igualada	Serè	NW						
Sta Margarida	1/4	llevant	18		28			
Les Franqueses	1/4	SE	18		29	15		a
Cap Bagur	1/2	N	21	G. Mar.				
Girona	1/2	NW	19		29	17	1	
Figueres	Serè	N						
Blanes	1/2	SE						
Faeser	Serè	N	12		24	10		
Ribes de Fr.	1/4	llevant	10		22	10		
Alpens	1/4	SE	12		23	10		
Escaldes (Andorra)								
Engolasters								
Adrall	1/4	llevant	13		26	10		
Ll. Estangento	Serè	N	8		14	4		a

LLOC	Estat del cel	Vent	Temperatura	Mar	En 24 hores: Temp. màx.	Temp. mín.	Precipitació	Observacions especials
Capdella	Serè	N	9		21	8		
Pobla de Segur	"	llevant	10		20	9		
Tremp	"	"	19		24	19		
Vic	1/4	"						
Cardes (Les)								
Seròs	Serè	N	17		25	15		
Picamoixons	1/4	W	17		25	11		
Lleida	1/4	SW	18		28	15		
Camporase	Serè	llevant						
Granyena	1/2	W						
Seròs	Serè	llevant	18		30	17		
Tarragona	1/2	NW	19	Plana	25	17		
Falset	1/2	NW						
Montblanch	Serè	NW						
Reus	1/4	NW	19			17		
Tortosa	1/4	llevant	24		30	19		
Tortosa	Serè	"	16		26	16		
Castellfollit (?)	1/2	WNW	22		30	20		
Roca de l'Home	1/4	WSW	12		15	9		
Sabadell	Serè	NW	16		29	15		

Observacions de Barcelona

Pressió	1017.4 mb.	Núvols	clar. c.
Temperatura	21.2	" quantitat	%
Humitat	59 %	Temp. màx.	27.1
Vent	NW	Temp. mín.	19.6
Recorregut	10 Km/h	Pluja	— mm.
Mar	Plana	Fenòm. especs.	—

HORA	VENTS SUPERIORS	
	S	
	a 500 m.	Km/h
	a 1000 m.	Km/h
	a 2000 m.	Km/h
	a 3000 m.	Km/h
	S	
	a 500 m.	Km/h
	a 1000 m.	Km/h
	a 2000 m.	Km/h
	a 3000 m.	Km/h

Temps probable fins a demà a migdia: Bon temps amb tendència a perdre estabilitat i a baixar la temperatura.-
Mar, vents fluixos o moderats de ponent o nordest i mar arrissada o petit trimgol.-

Tota la correspondència al Director del Servei Meteorològic de Catalunya. C. Urgell, 187 Barcelona

El Director, E. FONTSERÈ

GENERALITAT DE CATALUNYA
SERVEI METEOROLÒGIC DE CATALUNYA

Carta del temps del Diumenge 27 de Setembre de 1936, a 7 h. 00

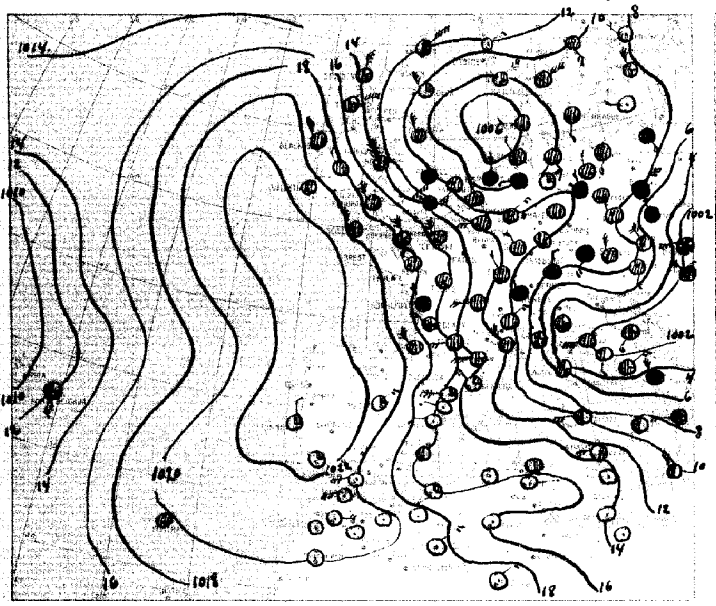

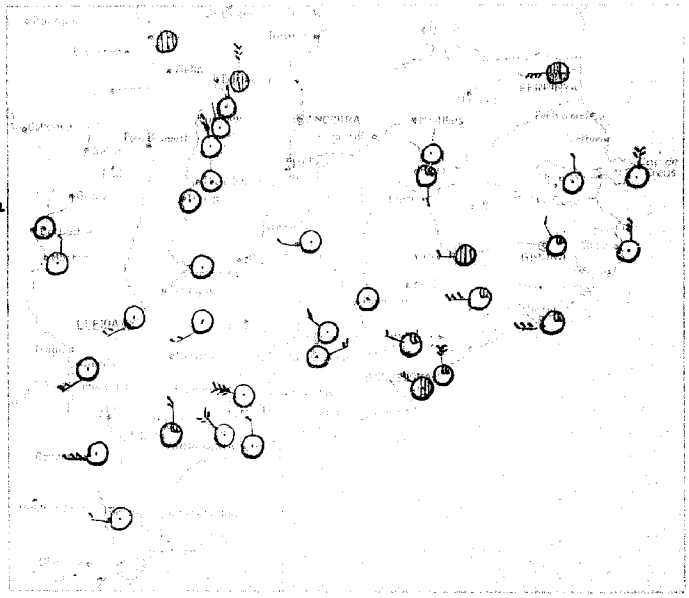

Signes usats a la carta del temps: vent inferior; mar; seré; cobert; cobert; calitja; boira; boira ploranera; boira gebradora; ● plovent; no alguaneu; bolves de neu; rufagada de neu; nevant; pedregada; calamarca; tempesta (amb tronada); trons (llunyans); llampecs sense trons; rosada; gebrada; terrer cobert de neu; pressió en mil·libars; precipitació en 24 hores en mil·limetres.

Situació general: Els mínims barométrics situats a la mar del Nord i a l'Adriatic produeixen temps nuvol i plujos i vents forts del Nord a les Illes Britàniques, França i Països Baixos. Les pluges més importants tenen lloc a les regions alpines (Suissa) Baviera i Hongria.

Les altes pressions s'extenen per tota la costa Atlántica d'Europa, determinant bon temps per la Península Ibérica i Marroc occidental on el cel està seré, però cal fer esment que les temperatures tendeixen a baixar.

Estat del temps a Catalunya: Per Vic, Gironés i costa de llevant, domina cel mig cobert; en canvi per tota la resta de Catalunya fins a Aragó el cel està seré dominant vents moderats de ponent. A la meitat costanera, els vents son del Nord forts al Priorat i Vall d'Aran, i pluixos per la resta.

Les temperatures extremes han estat les següents: Máxima 30° a Tortosa, mínima 2° sota zero.

DADES DE LES ESTACIONS PROPERES

LLOC	Estat del cel	Vent	Temperatura	Mar	En 24 hores Temp. màx.	Temp. mín.	Precipitació	Observacions especials
Perpinyà								
Cap Biarra								
Sant Adrià	1/4	N	19	arrissada	28	17		
S. I. Vilatorta	Cobert	W	14		24	12		△
Manresa	Seré	calma	17		29	16		
Montserrat (Monast.)								
Igualada	Seré	N.W.						
Sta. Margarida	"	NE	16		26			
Cadaqués	"	N.						
Cap Bagur	Seré	N.	19	Marós	25	16	1	
Girona	1/4	N.NW.	17		27	15	12	
Figueres	Seré	N.						
Blanes	1/4	W.						
Tremer	Seré	N.	12		24	10		
Ribes de Fr.	1/4	S.	7		20	5		
Vic	Cobert	calma						≡
Puigcerdà	1/4	W	8		15	7		
Escalona (Andorra)								
Engolasters								
Adrall								
Ll. Estangento	Seré	N.	5		13	5		

LLOC	Estat del cel	Vent	Temperatura	Mar	En 24 hores Temp. màx.	Temp. mín.	Precipitació	Observacions especials
Capdella	Seré	N.	11		21	8		
Pobla de Segur	"	calma	8		29	8		
Tremp	"	"	10		24	10		
P. Bonaigua	Cobert	N.	0		7	-2		
Cledes (Les)	"		13		18	10		
Sandesa	Seré	W						
Perarrua								
Lleida	Seré	SW	16		26	14		
Camarasa	"	calma	12		26	12		
Solana	Seré	W						
Seròs	"	S.W.	15		28	14		
Tarragona	"	N.	17	Plana	28	16		
Falset	1/4	N.						
Montblanc	Seré	N.W.						
Reus	"	N.W.	17			15		
Tortosa	"	W.	20		30	19		
Tarrega	Seré	SW	14		26	12		
Castelló (de la P.)								
Sabadell	1/4	NW	15		29	14		

Observacions de Barcelona

Pressió	1013.4 mb	Núvols	Cu Cumf
Temperatura	18.4	4 quantitat	
Humitat	55%	Temp. màx.	26.6
Ventalet	NW	Temp. mín.	17.5
Vent veloc.	16 Km/h	Pluja	— mm
Mar	Plana	Fenòm. espec.	-

HORA	VENTS SUPERIORS	
	A	
	a 200 m.	Km/h
	a 500 m.	Km/h
	a 1000 m.	Km/h
	a 2000 m.	Km/h
	a 3000 m.	Km/h
	A	
	a 200 m.	Km/h
	a 500 m.	Km/h
	a 1000 m.	Km/h
	a 2000 m.	Km/h
	a 3000 m.	Km/h

Temps probable fins a demà a migdia:

Tota la correspondència al Director del Servei Meteorològic de Catalunya, C. Regell 187, Barcelona

El Director, E. FONTSERE

GENERALITAT DE CATALUNYA
SERVEI METEOROLÒGIC DE CATALUNYA

Carta del temps del Dilluns , 28 de Setembre de 1936 , a 7 h.

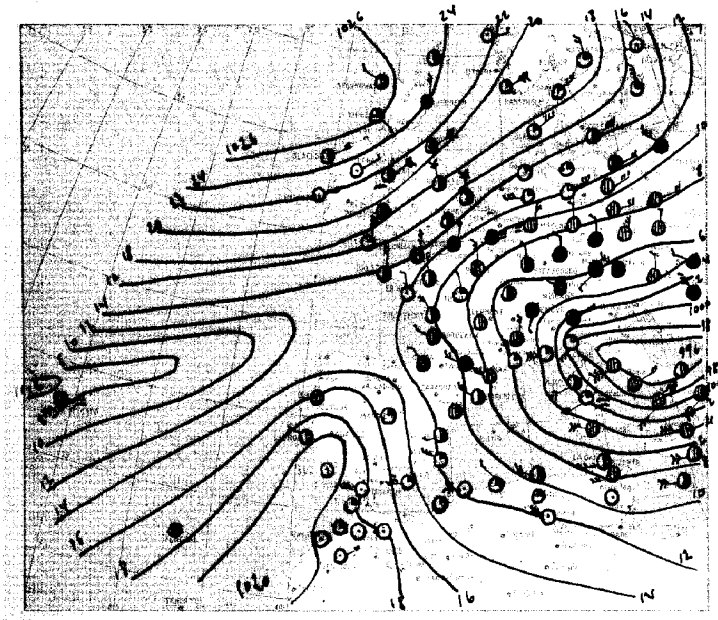

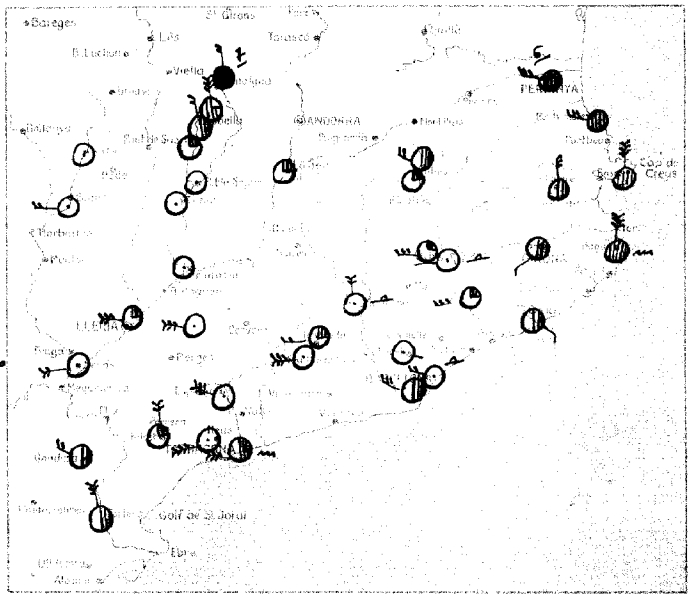

Signes usats a la carta del temps: vent inferior; mar; serè; ¼ cobert; cobert; calitja; boira; boira glaçadora; boira gebradora; ● plovent; ∞ aiguaneix; — bolves de neu; ≈ ràfagada de neu; ∘ nevant; ▲ pedregada; ... calamarsa; (composta calda granulada); (boira lluitvans); ç llampecs sense trons; — rosada; — gebrada; ⁄ terreno cobert de neu; 10 pressió en mil·libars; 12 precipitació en 24 hores, en mil·límetres.

Situació general: Un mínim baromètric centrat a Itàlia dona lloc a mal temps a gran part de França, Europa central i Alemanya, on s'observa cel ennuvolat i es registren pluges.-

Al Cap les illes Açores queda assenyalada una nova depressió baromètrica quina tendència es a avançar cap al continent.-

Les altes pressions formen dos centres anticiclònics situats l'un al nord-est de les illes Britàniques i l'altre al sud-est de Portugal, determinant aquest darrer règim de bon temps a Espanya i nord d'Africa.-

Estat del temps a Catalunya: En general el temps es bó per tot Catalunya observant-se cel entre serè i mig ennuvolat.- Els vents son fluixos del N.W. al camp de Tarragona i moderats o fluixos del oest i nord-est per la resta del país.- Les temperatures han experimentat un notable descens degut al corrent de vents freds del sector nord que comprèn gran part d'Europa.- La mínima d'avui ha estat de 2 graus sota zero al Port de la Bonaigua.-

DADES DE LES ESTACIONS PROPERES

LLOC	Estat del cel	Vent	Temperatura	Mar	En 24 hores: Temp. màx.	Temp. mín.	Precipitació	Observacions especials
Perpinyà	cobert	WNW	15			13	6	
Cap Bear	"	NW	15	Plana		13		
Sant Adrià	serè	NW	17	Llana	29	16		—
S. J. Vilatorta	"	W	12		22	8		—
Manresa	"	N	16		26	13		—
Montserrat (Monast.)								
Igualada	¼	W						
Sta. Margarida	serè	W	15			24		≈
Cadaqués	cobert	N						≈
Cap Bagur	"	N	16	Marsa	30	16		≈
Girona	½	SW			24	14		
Figueres	½	N						
Blanes	½	SE						
Fornells	½	NW	9		20	8		
Ribes de Fr.	¼	Llana	8		20	6		
Puigcerdà								
Escaldes (Andorra)								
Engolasters								
Adrall	¼	"	15		24	7		≈
Ll. Estangento	¾	N	2		9	2		

LLOC	Estat del cel	Vent	Temperatura	Mar	En 24 hores: Temp. màx.	Temp. mín.	Precipitació	Observacions especials
Capdella	½	N	7		17	7		
Poble de Segur	serè	Llana	7		25	6		
Tremp	"	"	15		26	11		
P. Bonaigua	cobert	N	-2		-1	-2	7	●
Ciutats (Lleó)								
Seira	serè	Llana						
Petarreta	"	W	15		24	9		
Lleida	¼	SW	16		24	15		
Camarasa	serè	Llana						
Ponderosa	½	NW						
Serós	serè	SW	16		25	15		
Tarragona	½	NW	17	Marsa	27			
Falset	¼	N						
Montblanc	serè	NW						≈
Reus	"	NW	17			15		≈
Tortosa	½	NNW	19			19		
Tírrega	serè	W	13		23	12		≈
Castelló d'Ampu	¼	W	19			17		
Torre de l'Horta	¼	W	8		20	6		
Prades	serè	SE	13		29	11		

Observacions de Barcelona

Pressió 1008.4 mb. — Nivells Cu. Cist
Temperatura 18.0 — quantitat 5/10
Humitat 50 % — Temp. màx 22.8
Vent del NW — Temp. mín 16.3
Velocitat 15 Km/h — Pluja — mm.
Mar Petita marea — Fenom. especials —

HORA	VENTS SUPERIORS	
	A	
	a 200 m.	Km/h
	a 500 m.	Km/h
	a 1000 m.	Km/h
	a 2000 m.	Km/h
	a 5000 m.	Km/h
	A	
	a 200 m.	Km/h
	a 500 m.	Km/h
	a 1000 m.	Km/h
	a 2000 m.	Km/h
	a 5000 m.	Km/h

Temps probable fins a demà a migdia: Al Pirineu alguna ruixada.- Resta del país bon temps amb vents del nord-est i descens de la temperatura.- Cap mar vents fluixos del nord-est i petita marea.-

Tota la correspondència al Director del Servei Meteorològic de Catalunya. C. Urgell, 187. – Barcelona

EL DIRECTOR, E. FONTSERÈ

GENERALITAT DE CATALUNYA
SERVEI METEOROLÒGIC DE CATALUNYA

Carta del temps del Dimarts , 29 de Setembre de 1936 , a 7 h.

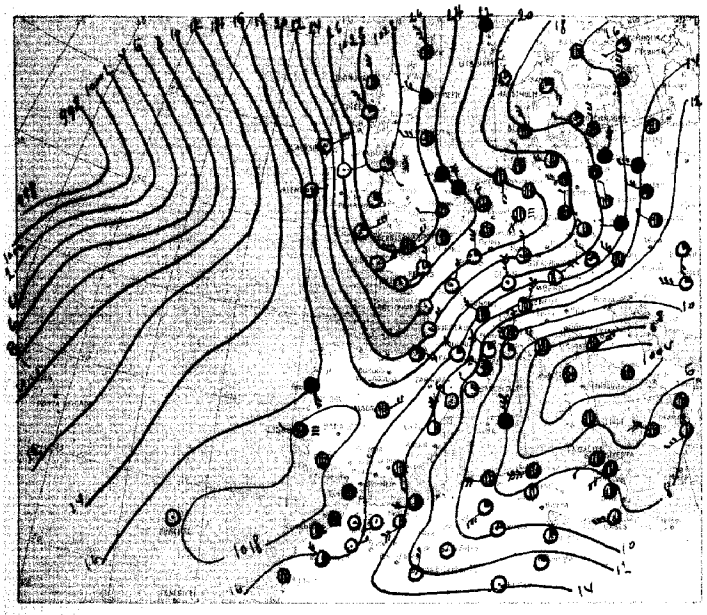

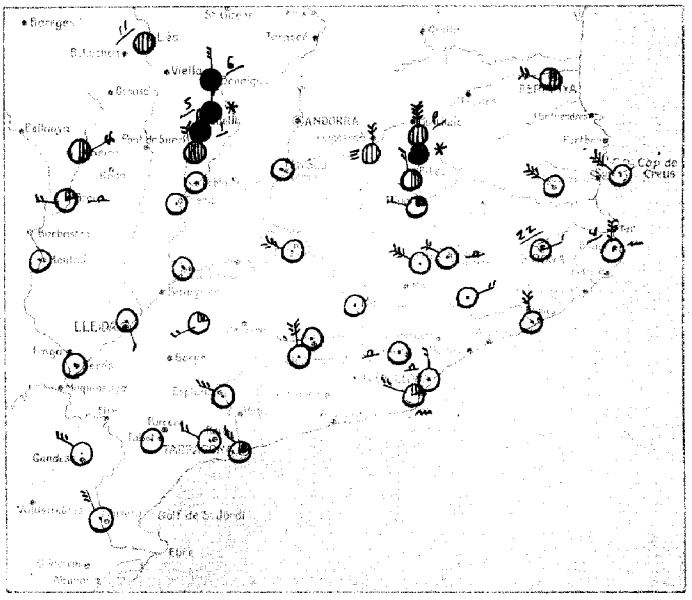

Signes usats a la carta del temps: vent inferior; mar; ○ serè; ◑ cobert; ⊜ cobert; calitja; boira; boira glaçant; boira gebrada; ● plovent; ∞ dipositant; — bolves de neu; ∴ ruixat de neu; ∴ nevant; ▲ pedregada; ≈ calamarsa; tempesta (amb inundació); boira humitat; ≺ llampecs sense trons; ≈ rosada; ≈ gebrada; ⊛ terrer cobert de neu; ⌇ pressió en mil·libars; ⌇ precipitació en 24 hores en mil·límetres.

Situació general: La depressió barométrica d'Italia en desplaçar-se cap al nord i apropar-se l'anticicló a Europa s'han establert al nord continent vents del sector nord que han produit un notable descens de la temperatura, particularment per Alemanya, França i nordest d'Espanya - Plou a Alemanya i neva als cims de la serralada pirenenca - Per l'Atlàntic septentrional empitjora novament el temps degut a l'existència d'una borrasca que s'apropa lentament a les illes Britàniques

Estat del temps a Catalunya: El cel està serè a excepció de la regió pirenenca on està nuvolat als cims - El gruix de neu a Núria i Port de la Bonaigua es de 6 centímetres i al Estanyento, 5 - Els vents son fluixos del nord al Pirineu, Empordà, Vic, conca de Barberà i camp de Tarragona - Temperatures màximes d'ahir, 26 graus a Manresa i Sabadell i 25 a Tarragona, Bagur i Tortosa - Mínimes d'aquest matí, 6 graus sota zero a la Bonaigua, 3 sota zero a Núria i 1 gran també sota zero al Turó de l'Home -

DADES DE LES ESTACIONS PROPERES

LLOC	Estat del cel	Vent	Temperatura	Mar	En 24 hores Temp. màx.	Temp. mín.	Precipitació	Observacions especials
Perpinyà	½	WNW	10		17	6	2	
Figueres	Serè	NW						
Sant Adrià	Serè	N	14	Arrissada	28	13		
S. J. Vilatorta	"	NW	11		20	11	2	
Manresa	"	Calma	12		26	11		
[illegible]	"	NW						
Igualada	"	W						
Sta. Margarida	"	N	12		23			
Cadaqués	"	NW						
Cap Bagur	"	N	11	Maror	25		H	
Girona	"	NE	13		20	8	22	
Tiurana	"	NW						
Blanes	"	N						
Núria	Robert	N	-1		10	-3	P	neu 6 cm.
Ribes de Fr.	½	N	5		15	3		
Tarragona	¼	SW	13					
Escaldes (Andorra)								
Engolasters								
Adrall	Serè	Calma	8		20	6		
Ll. Estangento	Robert	N	-5		6	-5	5	neu 5 cm. *

LLOC	Estat del cel	Vent	Temperatura	Mar	En 24 hores Temp. màx.	Temp. mín.	Precipitació	Observacions especials
Cardella	Robert	N	1		16	2	1	*
Pobla de Segur	Serè	Calma	7		23	6		
Prepy	"	"	12		24	12		
P. Bonaigua	Robert	N	-6		0	-6		neu 6 cm.
Cledes (Lest)	"	Calma						
Seira	½	NE	10		20	7		
Peramola	¼	W	11		20	4		≈
Lleida	Serè	SE	11		22	8		
Cantarosa	Serè	Calma						
Ripoll	¼	NW	9		24	7		
Serós	Serè	Calma	11		24	10		
Tarragona	¼	NW	13	Arrissada	25	13		
Falset	Serè							
Montblanc	"	NW						
Reus	Serè	NW	13			11		
Espluga	Serè	NW	16		25	14		
Alfara	Robert	N	10		18	5		≡
Castell de la P.	½	N	17		28	16		
Turó de l'Home	Serè	ENE	0		13	-1		
Sabadell	Serè	N	10		26	8		≈

Observacions de Barcelona

Pressió	10/0.2 mb	Núvols	Cu. Cu nú.
Temperatura	15.4	" quantitat	3/10
Humitat	41 %	Temp. màx.	24.3
Vent	NW	Temp. mín.	13.4
	6 Km/h	Pluja	- mm
Mar	petita maror	Fenom. especial	-

HORA	VENTS SUPERIORS	
	200 m.	Km/h
	500 m.	Km/h
	1000 m.	Km/h
	2000 m.	Km/h
	3000 m.	Km/h
	500 m.	Km/h
	1000 m.	Km/h
	2000 m.	Km/h
	3000 m.	Km/h
	5000 m.	Km/h

Temps probable fins a demà a migdia: Bon temps amb vents del sector nord -
En mar, vents del quart quadrant, petit triangol prop de la costa i maror grossa mar endins -

Tota la correspondència al Director del Servei Meteorològic de Catalunya, C. Urgell, 187. Barcelona

EL DIRECTOR, E. FONTSERÈ

GENERALITAT DE CATALUNYA
SERVEI METEOROLÒGIC DE CATALUNYA

Carta del temps del Dimecres, 30 de Setembre de 1936, a 7 h.

Signes usats a la carta del temps: vent inferior; mar; serè; cobert; cobert; calitja; boira; boira pioranera; boira gebradora; plovent; en aiguaneu; volves de neu; rufagada de neu; nevant; pedregada; calamarça; tempesta (amb tronada); trons llunyans; llampecs sense trons; rosada; gebrada; terreny cobert de neu; 16 pressió en mil·libars; 12 precipitació en 24 hores en mil·límetres.

Situació general: Les baixes pressions formen varis centres de mínima situats respectivament a Estònia, mar Adriàtica, Sahara i a l'Atlàntic, prop de les Illes Açores.- Plou a Escòcia, països Bàltics, Europa Central, sud d'Espanya i Algèria.- Persisteix per gairebé tot el continent el règim de vents del sector nord amb el corresponent descens de la temperatura.-
Les altes pressions comprenen la meitat occidental del continent i formen un centre anticiclònic a les Illes Britàniques.-

Estat del temps a Catalunya: El temps és bo per tot el país observant-se cel serè i amb pocs núvols i vents forts del sector nord a l'Empordà i Pallars i fluixos o moderats de la mateixa direcció, per la resta de Catalunya.-
Continua el descens de la temperatura, havent-se registrat una mínima de 8 graus sota zero al Estany Gento.-

DADES DE LES ESTACIONS PROPERES

LLOC	Estat del cel	Vent	Temperatura	Mar	En 24 hores: Temp. màx.	Temp. mín.	Precipitació	Observacions especials
Perpinyà	1/4	WNW	9		14	8		
Cap Bierra	Serè	NW	10	Maror	16	8		
Sant Adrià	"	N	8	Arrissada	23	7		
S. J. Vilatorta	"	W	7		16	-2		
Manresa	"	N	6		24	6		
Solsona	"	W						
Igualada	"	NW						
Sta Margarida	"	NW	17		18			
Cadaqués	"	NW						
Cap Bagur								
Girona	"	SW	7		18	5		
Figueres	"	N						
Blanes	1/4	N						
Núria								
Ribes de Fr.	Serè	N	0		9	-1		
Puigcerdà	"	NW	3		12	2		
Escaldes (Andorra)	"	N	-1		10	-1		
Engolasters »	"	N	0		4	-1		
Adrall								
Ll. Estangento	"	N	-8		-1	-8		

LLOC	Estat del cel	Vent	Temperatura	Mar	En 24 hores: Temp. màx.	Temp. mín.	Precipitació	Observacions especials
Capdella	Serè	N	-2		8	-2		
Pobla de Segur	"	Calma	1		19	0		
Tremp	"	"	5		18	5		
P. Bonaigua	Cobert	N	-7		-5	-7		neu 5 cm.
Cledes (Les)	"		3		11	1		
Seira	Serè	N	9		14	6		
Perarrúa	"	W	8		19	0		
Lleida	"	Calma	7		28	4		
Camarasa	"	SW	6		20	5		
Gandesa	"	W						
Seròs	"	Calma	8		22	6		
Tarragona	1/2	NW	9	Plana	23	8		
Falset	Serè	SW						
Montblanc	"	NW						
Reus	"	N	10			9		
Tortosa								
Tàrrega	"	Calma	5		18	4		
Castelló de la P.								
Turó de l'Home	"	"	1		3	-2		
Sabadell	1/4	"	10		25	8		

Observacions de Barcelona

Pressió 1016.0 mm.	Núvols Stcu. Fracu
Temperatura 12.7	» quantitat 5/10
Humitat 31 %	Temp. màx. 21.6
Vent del NNW	Temp. mín. 10.0
» veloc. 10 Km/h	Pluja — mm.
Mar Petita Maror	Fenòm. espec. —

HORA	VENTS SUPERIORS	
	A	
	a 200 m.	Km/h
	a 500 m.	Km/h
	a 1000 m.	Km/h
	a 2000 m.	Km/h
	a 5000 m.	Km/h
	A	
	a 200 m.	Km/h
	a 500 m.	Km/h
	a 1000 m.	Km/h
	a 2000 m.	Km/h
	a 5000 m.	Km/h

Temps probable fins a demà a migdia: Bon temps amb vents del noroest.
En mar, vents fluixos o moderats del noroest i petita maror o maror.-

Tota la correspondència al Director del Servei Meteorològic de Catalunya, C. Urgell, 187. - Barcelona

El Director, E. Fontserè

GENERALITAT DE CATALUNYA
SERVEI METEOROLÒGIC DE CATALUNYA

Carta del temps del Dijous , 1 de Octubre de 1936 , a 7 h.

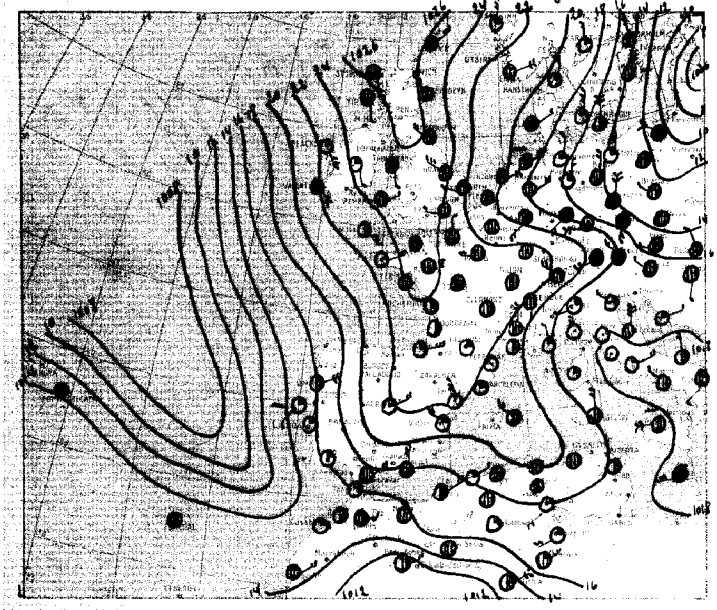

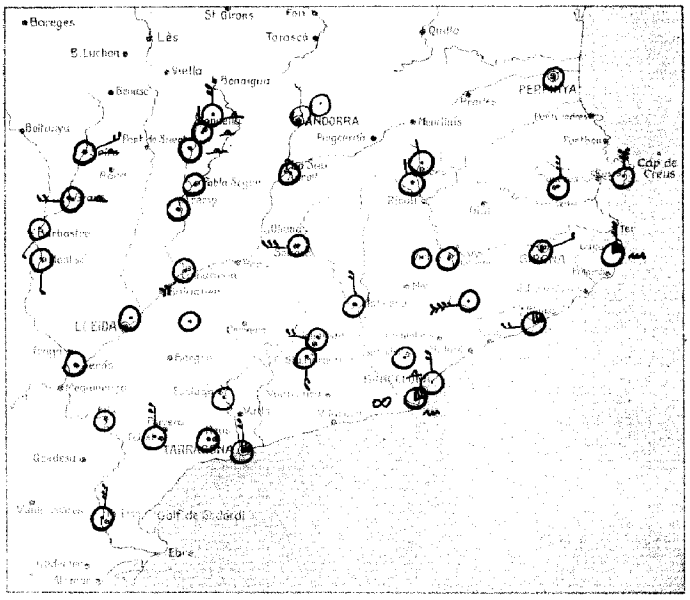

Signes usats a la carta del temps: vent inferior; mar; ○ serè; ◑ cobert; ⊗ cobert; ≡ calitja; boira; boira aborrenera; boira glaçadora; ● plovent; ∞ aiguaneu; — bolves de neu; ⁝ ratafagada de neu; tempesta; ▲ pedregada; ≈ calamarsa; tempesta (amb trons); trons llunyans; ☇ llampecs sense trons; rosada; gelada; el terreno cobert de neu; pressió en mil·libars; precipitació en 24 hores, en mil·límetres

Situació general: Continua centrat a les illes Britàniques el règim anticiclònic amb les altes pressions a Polònia i a l'Atlàntic, al nord de les Açores.- Plou als Països Baixos i Alemanya i a les costes de la mar Bàltica.- El temps continua a França i Europa central degut al corrent del nord que encara hi domina i que correspon al front polar del mínim baromètric de Polònia.-

A la Península Ibèrica fa bon temps de cel gairebé serè i vents fluixos.

Estat del temps a Catalunya: Fa bon temps de cel serè i vents fluixos del sector nord a tot el país.- Les temperatures han estat baixes a la nit, però durant el dia son suaves.- Les extremes registrades en les darreres 24 hores han estat les següents: màximes, 23 graus a Sant Adrià del Besòs, 22 a Tarragona i 25 graus a Sabadell.- Mínimes, 8 graus sota zero al Estangento, 7 sota zero a Ransol d'Andorra i 3 també sota zero a Ribes.-

DADES DE LES ESTACIONS PROPERES

LLOC	Estat del cel	Vent	Temperatura	Mar	Pu 24 hores Temp. màx.	Temp. mín.	Precipitació	Observacions especials
Perpinyà	Serè	Tramuntana	10			7		
Vilafranca	"	"						
Sant Adrià	"	N	10	Arrissada	23	8		
S. Vilatorta	"	W	7		17	0		—
Manresa	"	N	7		21	6		
Solsona	"	W						
Igualada	"	W						
Sta Margarida	"	S	7		15			—
Cadaques	"	N						
Cap Bagur	1/4	N	11	9 Marsa	15	10		
Girona	Serè	NE	9		18	11		
Figueres	"	N						
Blanes	1/4	W						
Núria								
Ribes de Fr	Serè	N	-1		9	-3		
Puigcerdà								
Escaldes (Andorra)	"	Tramuntana	-1		8	-2		
Engolasters	"	"	-1		6	-3		
Adrall	"	"	2		20	-1		
Ll. Estangento	"	N	-4		0	-8		—

LLOC	Estat del cel	Vent	Temperatura	Mar	Pu 24 hores Temp. màx.	Temp. mín.	Precipitació	Observacions especials
Capdella	Serè	N	-1		10	-2		—
Pobla de Segur	"	Tramuntana	3		22	2		
Tremp	"	"	5		19	5		
Ransol	"	"	-3		4	-7		
Cledes (Lleó)								
Seira	"	NE	5		14	0		—
Perarrua	"	W	8		17	0		—
Lleida	"	Tramuntana	7		19	2		
Camarasa	"	SW						
Agramunt	"	"						
Serós	"	Tramuntana						
Tarragona	1/4	N	11	Arrissada	22	9		
Falset	Serè	N						
Montblanc	"							
Reus	Serè	Tramuntana	10			4		
Tortosa	Serè	NNW	13			4		
Tàrrega	"	Tramuntana	4		16	4		
Castello de la P.	"	W	13			11		
Pantà de l'Ebre	"	W	2		7	-1		
Sabadell	"	Tramuntana	12		25	11		

Observacions de Barcelona

Pressió	1020.8 mb	Núvols	Cu. Cist
Temperatura	14.0	" quantitat	3/4
Humitat	47 %	Temp. màx.	19.3
Vent del	Tramuntana	Temp. mín.	11.7
" velocitat	— Km h	Pluja	— mm.
Mar	Petita marejol	Fenòm. especials	∞

HORA	VENTS SUPERIORS		
7	A Tortosa		
	a 200 m.	N 32	Km h
	a 500 m.	N 11	Km h
	a 1000 m.	WSW 25	Km h
	a 2000 m.	W 14	Km h
	a 5000 m.	NNW 14	Km h
	A		
	a 200 m.		Km h
	a 500 m.		Km h
	a 1000 m.		Km h
	a 2000 m.		Km h
	a 5000 m.		Km h

Temps probable fins a demà a migdia: Bon temps i calitjes matinals.- Cal mar, vents fluixos i mar plana o arrissada.-

Tota la correspondència al Director del Servei Meteorològic de Catalunya, C. Urgell, 187. Barcelona

El Director, E. FONTSERÈ

GENERALITAT DE CATALUNYA
SERVEI METEOROLÒGIC DE CATALUNYA

Carta del temps del Divendres, 2 de Octubre de 1936, a 7 h.

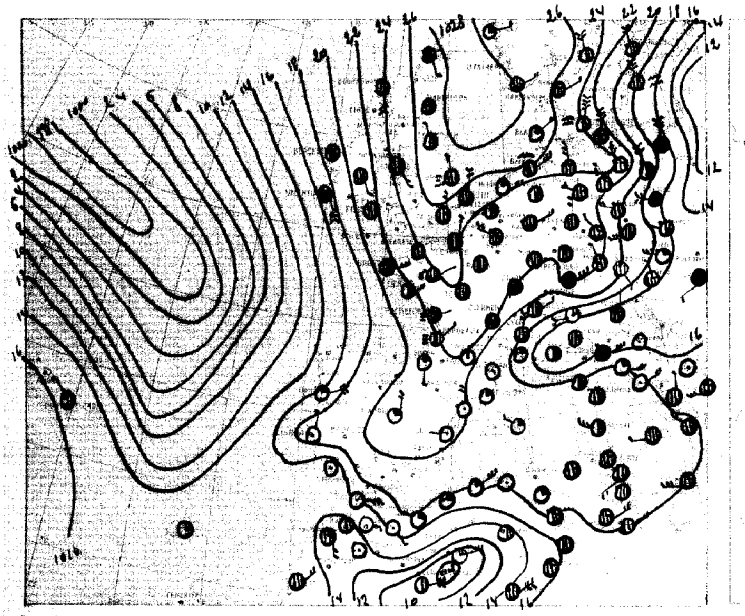

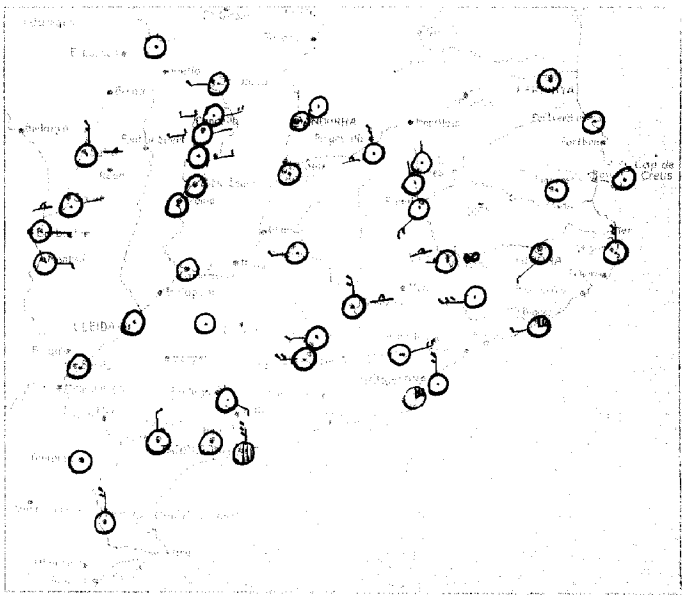

Signes usats a la carta del temps: vent inferior; mar; ○ serè; ◑ cobert; ◉ cobert; ≡ calitja; ≈ boira; ≈ boira planera; ≈ boira glaçadora; ● plovent; ∞ aiguaneu; ✳ bolves de neu; ✳ ruixada de neu; ▲ nevant; ▲ pedregada; ⚡ calamarsa; ⚡ tempesta (amb trons); ⚡ trons llunyans; ⚡ llampecs sense trons; ≈ rosada; ≈ gelada; ☂ torrent cobert de neu; 1018 pressió en mil·libars; 12 precipitació en 24 hores en mil·límetres.

Situació general: A la meitat nord de França, Prussia i Europa central es registra mal temps amb molts i plugers degut a un mínim barométric central a Polonia. - A l'Atlàntic Nord es assenyalada una extensa depressió que avança cap al continent en direcció a les illes Britàniques, on ja deixa sentir els seus efectes, augmentant ràpidament la nuvolositat i establint-se vents moderats del sector Sud. - A la Península Ibèrica i occident de França el temps es bo degut a trobar-se sota l'influència del règim anticiclònic, el qual forma un centre de màxima pressió entre Escocia i Noruega. -

Estat del temps a Catalunya: El temps es bo, observant-se algunes boires matinals a la plana de Vic, alguna nuvolositat per la costa de Barcelona i cel completament serè per la resta del país. -
Els vents son fluixos de direcció variable o calmes. -
Les temperatures extremes han estat les següents: màxima, 24 graus a Pobla de Segur i mínima, 4 graus sota zero a Ransol i Setcases. -

DADES DE LES ESTACIONS PROPERES

LLOC	Estat del cel	Vent	Temperatura	Mar	En 24 hores: Temp. màx.	Temp. mín.	Precipitació	Observacions especials
Perpinyà	Serè	Calma	12		18	8		
Cap Biarra	"	"						
Sant Adrià	"	N	11		21	11		
S. J. Vilatoria	"	W	7		18	2		∞ —
Manresa	"	N	8		23	7		—
Solsona	"	W						
Igualada	"	W						
Sta. Margarida	"	W	8		19			
Cadaqués	"	Calma						
Cap Bagur	"	N	16	Arrissada				
Girona	"	SSW	9		20	7		
Tarragones	"	Calma						
Blanes	1/4	W						
Forcser	Serè	N	5		15	3		
Ribes de Fr	"	N	0		10	-2		
Ripoll	"	SW	H		18	1		
Escaldes (Andorra)	"	Calma	-1		13	-1		
Engolasters	"	"	0		15	-1		
Adrall	"	Calma	3		18	0		
El Estanyento	"	E	1		H	-H		—

LLOC	Estat del cel	Vent	Temperatura	Mar	En 24 hores: Temp. màx.	Temp. mín.	Precipitació	Observacions especials
Capdella	Serè	E	1		12	-1		—
Pobla de Segur	"	Calma	H		24	2		
Tremp	"	"	6		20	5		
P. Bonellyne	"	W	3		7	0		neu 2 cm.
Cardes (Les)	"		2		15	0		
Seira	"	N	7		15	2		—
Perarrua	"	E	8		18	1		—
Lleida	"	Calma	9		19	H		
Camarasa	"	"	8		18	5		
Granadella	"	"						
Seros	"	"	6		22	8		
Tarragona	1/2	N	13		20	13		
Falset	Serè	N						
Montblanc	"	SE						
Reus	"	Calma	12		16	10		
Tortosa	"	N	15			10		
Tarrasa	"	Calma	5		18	H		
Castelldefels	Serè	W	15			13		
Turó de l'Home	"	W	H		9	1		
Sabadell	"	E	7		20	5		

Observacions de Barcelona

Pressió	1018.7 mb.	Núvols	Cu 3/10
Temperatura	14.6	" quantitat	
Humitat	67 %	Temp. màx.	19.8
Vent del	Calma	Temp. mín.	12.9
" velocitat	— Km/h	Pluja	— mm.
Mar	Arrissada	Fenòm. espec.	∞

HORA	VENTS SUPERIORS	
7	A Tortosa	N 30 Km/h
	a 200 m.	NW 14 Km/h
	a 500 m.	NW H Km/h
	a 1000 m.	WNW 19 Km/h
	a 2000 m.	NW 32 Km/h
	a 3000 m.	Km/h
	A	
	a 200 m.	Km/h
	a 500 m.	Km/h
	a 1000 m.	Km/h
	a 2000 m.	Km/h
	a 3000 m.	Km/h

Temps probable fins a demà a migdia: Bon temps -
Lleu mar, entre fluixos i mar plana o arrissada. -

Tota la correspondència al Director del Servei Meteorològic de Catalunya, C. Bruch, 107. Barcelona

El Director, F. FONTSERÈ

GENERALITAT DE CATALUNYA
SERVEI METEOROLÒGIC DE CATALUNYA

Carta del temps del Dissabte, 3 de Octubre de 1936, a 7 h.

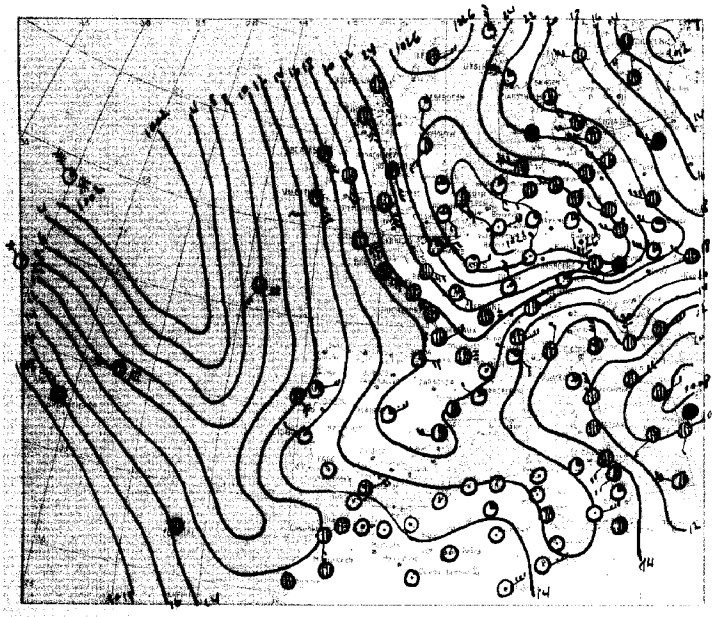

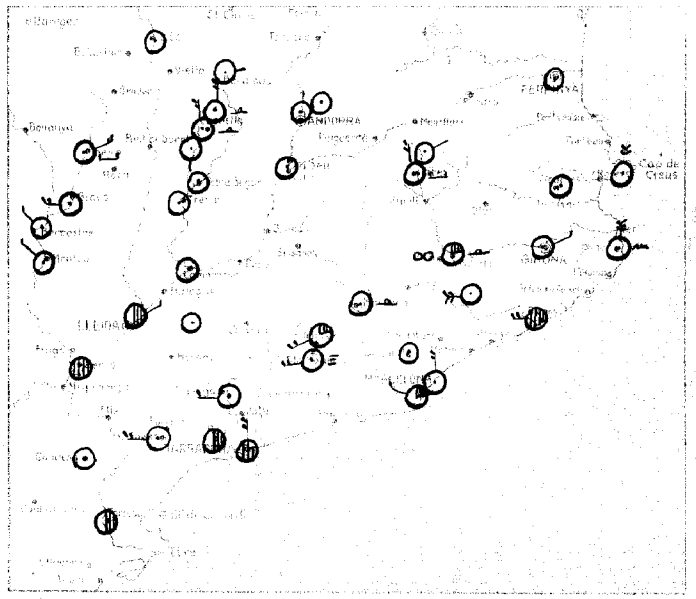

Signes usats a la carta del temps: vent inferior; mar: ○ serè; ◔ ½ cobert; ◉ cobert; calitja; boira; boira planera; boira gebradora; ● plovent; ∞ aiguaneu; ≈ bolves de neu; ≈ ràfega de neu; ≈ nevant; ▲ pedregada; ≈ calamarsa; ⚡ tempesta (amb tronada); T trons llunyans; ⚡ llampecs sense trons; ≈ rosada; ≈ gebrada; ⛈ terrer cobert de neu; 16 pressió en mil·libars; 12 precipitació en 24 hores, en mil·límetres.

Situació general: Les altes pressions estan centrades als Països Baixos i sota llur influència domina bon temps des de la mar del Nord fins a la Península Ibèrica i Nord d'Africa.- Els vents del nord que dominen entre Escandinavia i la Europa Central fan que persisteixin les baixes temperatures a gran part del continent; en canvi, a les costes occidentals d'Europa, les temperatures son suaus i els vents bufen del sector sud.- Les baixes pressions estan situades a l'Atlàntic, al nord de les Açores i avancen lentament cap a Europa.- Mar a Cadarnia i al sud d'Italia.-

Estat del temps a Catalunya: Per la costa de Llevant, alt Vallès fins a Tortosa: al curs inferior del Segre està el cel mig cobert de núvols baixos.- Per la resta de Catalunya domina cel serè i vents fluixos de direcció variable, bufant amb alguna intensitat a la costa de l'Empordà.- Les temperatures extremes registrades en les darreres 24 hores han estat les següents: màxima, 25 graus a Tortosa, mínima, 2 graus sota zero al Estangento i 1 grau també sota zero a Ribes i Port de la Bonaigua.-

DADES DE LES ESTACIONS PROPERES

LLOC	Estat del cel	Vent	Temperatura	Mar	En 24 hores: Temp. màx.	Temp. mín.	Precipitació	Observacions especials
Perpinyà	Serè	Tramuntana	10			6		
Cap Biarritz								
Sant Adrià	"	N	13	Plana	22	13		
S. J. Vilaroria	¼	Tramuntana	9		19	11		— ∞
Manresa	Serè	"	9		23	8		—
Molerussa (Manaut)	"	"						
Igualada	¼	SW						
Sta Margarida	Serè	W	8		18			
Cadaqués	"	N						
Cap Bagur	"	N	14	Marea	17	12		
Girona	"	NE	7		23	7		
Tiscions	"	Tramuntana						
Blanes	Rebert	W						
Tremer	Serè	NE	6		17	11		
Ribes de Fr	"	N	0		11	-1		—
Puigcerdà	"	Tramuntana						
Escaldes (Andorra)	"	Tramuntana	2		11	1		
Engolasters	"	"	1		18	0		
Adrall	"	"	3		15	0		
Ll. Estangento	"	N	-1		7	-2		—

LLOC	Estat del cel	Vent	Temperatura	Mar	En 24 hores: Temp. màx.	Temp. mín.	Precipitació	Observacions especials
Capdella	Serè	N	2		14	1		—
Bonaigua	"	Tramuntana	1		26	0		
Tremp	"	"	5		22	5		
P. Bonaigua	"	E	11		6	-1		
Cledes (Lles)	"		6		16	2		
Seira	"	NE	7		17	2		—
Perarrua	"	W	9		18	2		—
Lleida	½	NE	10		21	11		
Camarasa	Serè	Tramuntana						
Garidera	"	"						
Serós	Rebert	"						
Tarragona	¾	N	15	Plana	21	14		
Falset	Serè	W						
Montblanc	"	NW						
Reus	½	Tramuntana	14			12		
Tortosa	½	Tramuntana	14			12		
Tàrrega	½	NNW	17			13		
Castelldefels P.	½	NNW	17			13		
Pantà de l'Horta	Serè	W	5		10	1		
Sabadell	"	Tramuntana	11		21	6		

Observacions de Barcelona

Pressió	1006.0 mb.	Núvols	Str. Cirr
Temperatura	16.0	" quantitat	3/10
Humitat	71 %	Temp. màx.	20.1
Vent del	WNW	Temp. mín.	14.2
" velocitat	2 Km/h	Pluja	— mm.
Mar	Arrissada	Fenòm. especials	∞

HORA	VENTS SUPERIORS		
7	A Tortosa	SSW 2	
	a 200 m.	S 11	Km/h
	a 500 m.		Km/h
	a 1000 m.		Km/h
	a 2000 m.		Km/h
	a 3000 m.		Km/h
	A		
	a 200 m.		Km/h
	a 500 m.		Km/h
	a 1000 m.		Km/h
	a 2000 m.		Km/h
	a 3000 m.		Km/h

Temps probable fins a demà a migdia: Bon temps per l'interior i núvols amb algunes boires per les comarques costaneres.- Mar, vents fluixos de llevant o variable i petit trangol.-

Imp. Universitària - E. FONTSERÉ

GENERALITAT DE CATALUÑYA
SERVEI METEOROLÒGIC DE CATALUNYA

Carta del temps del Diumenge, 4 de Octubre de 1936, a 7 h.

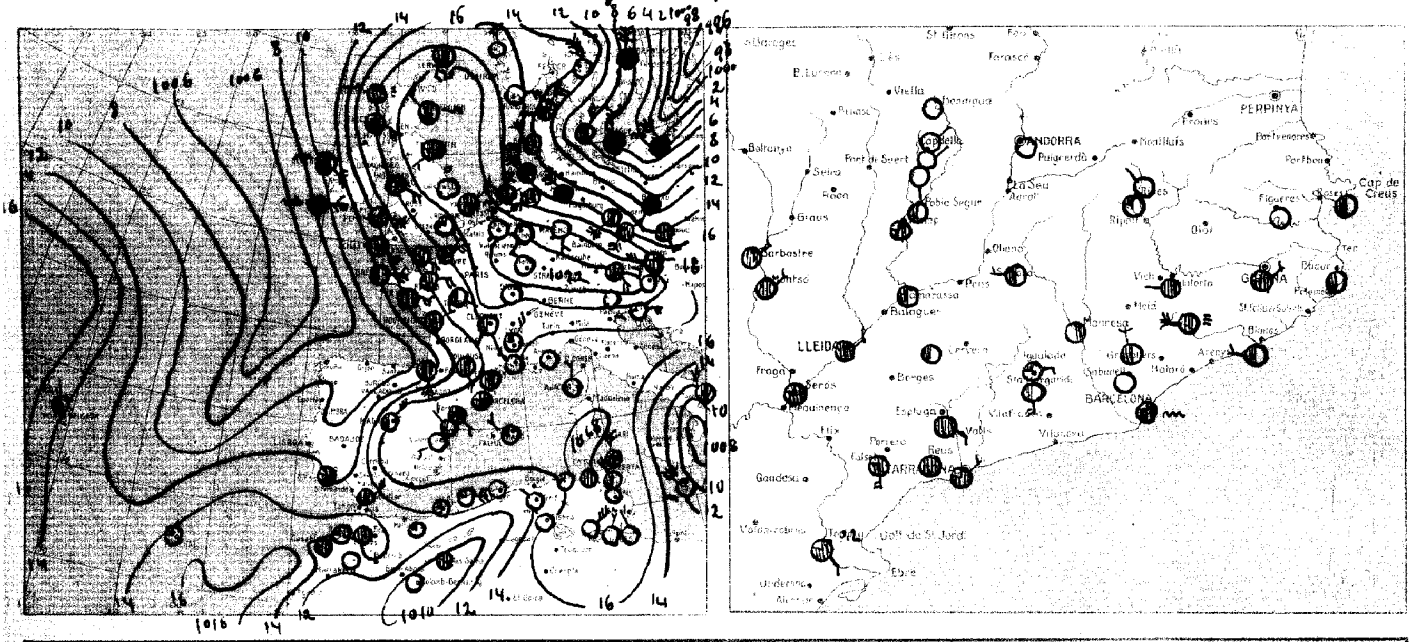

Signes usats a la carta del temps: vent inferior; mar; serè; ½ cobert; cobert; calitja; boira; boira gebradora; ● plovent; ∞ aiguaneu; — bolves de neu; ∴ rufagada de neu; ▲ pedregada; ≡ calamarsa; ⅀ tempesta (amb tronada); ⅀ trons llunyans; ⚡ llampecs sense trons; ≈ rosada; — gebrada; ▨ terreny cobert de neu; 16 16 pressió en mil·libars; 12 precipitació en 24 hores en mil·límetres.

Situació general: A Prussia i Països Baixos domina règim de mal temps amb cel ennuvolat i pluges degut a l'influencia d'un mínim barométric situat a Estònia. Una important depressió assenyalada a l'Atlàntic, prop de les illes Britàniques, pertorba el temps a la meitat occidental d'Europa, donant lloc a pluges a Irlanda. Per la meitat sud del continent el temps en general es bó, observant-se poca nuvolositat, cels clars, temperatures normals, degut a trobar-se sota els efectes del règim anticiclònic, el qual forma un centre de màxima pressió entre Alemania i Dinamarca.

Estat del temps a Catalunya: A l'est Pirineu cel serè, per la resta de Catalunya, s'observa cel nuvolós amb alguns clars a l'Empordà, Penedès, Vallès i Riles. Els vents son fluixos, de direcció variable o bé calmes. Les temperatures extremes han estat les següents: màxima a Pobla de Segur 21°, mínima a l'Estorm 3 sota zero i Riles 1° sota zero.

DADES DE LES ESTACIONS PROPERES

LLOC	Estat del cel	Vent	Temperatura	Mar	En 24 hores: Temp. màx.	Temp. mín.	Precipitació	Observacions especials
Perpinyà	Cobert	Calma	11		20	6		
Cap Biarra								
Sant Adrià	3/4	NE	13	Plana	23	13		
S. I. Vilatorta	Cobert	W	13		20	7		
Manresa	½	Calma	12		23	9		a
Montserrat (Monast.)								
Igualada	1/4	E						
Sta. Margarida	½	S	10		20			
Cadaqués	½	Calma						
Cap Bagur	½	id	17	Marca	23	14		
Girona	3/4	NE	11		21	8		
Barcelona	Serè	Calma						
Blanes	½	W						
Núria								
Ribes de Fr.	1/4	Calma	3		12	-1		
Sabadell	Serè	id	18		21	14		
Sant Cugat del Vallès	Cobert	W	5		9	3		≡
Papiol	id	NE						
Olesa de Bonanova	½	Calma	10		19	8		
Adrall								
Ll. Estangento	Serè	NE	2		10	-1		a

LLOC	Estat del cel	Vent	Temperatura	Mar	En 24 hores: Temp. màx.	Temp. mín.	Precipitació	Observacions especials
Capdella	Serè	NE	3		15	2		a
Pobla de Segur	½	Calma	6		27	4		
Tremp	3/4	id	12		22	9		
P. Bonaigua	Serè	Calma	5		9	0		
Cledes (Lleó)	id		5		20	3		
Solsona	½	W						
Montserrat	Cobert	NE						
Lleida	Cobert	NE	13		23	10		
Camarasa	½	Calma						
Cervera	½	id						
Seros	3/4	Calma						
Terragona	3/4	NE	16	Plana	21	15		
Falset	3/4	S						
Montblanc	Cobert	SE						
Reus	id	Calma	15			14		
Tortosa	3/4	SE	19		25	12		
Tarrega								
Castelloderlaf	½	WNW	18		23	16		
Palma								

Observacions de Barcelona

Pressió	1015 9 mb	Núvols	3ten : 4en
Temperatura	16,0	Quantitat	7
Humitat	76 %	Temp. màx.	21,0
Vent del	NW	Temp. mín.	14,1
velocitat	0 Km/h	Pluja	— mm.
Hora	Petit Tramontana	Fenòm. espec.	—

HORA	VENTS SUPERIORS	
	A	
	a 200 m.	Km/h
	a 500 m.	Km/h
	a 1000 m.	Km/h
	a 2000 m.	Km/h
	a 3000 m.	Km/h
	A	
	a 200 m.	Km/h
	a 500 m.	Km/h
	a 1000 m.	Km/h
	a 2000 m.	Km/h
	a 3000 m.	Km/h

Temps probable fins a demà a migdia:

Tota la correspondència al Director del Servei Meteorològic de Catalunya. C. Bruc, 150 — Barcelona

EL DIRECTOR, E. FONTSERÈ

GENERALITAT DE CATALUNYA
SERVEI METEOROLÒGIC DE CATALUNYA

Carta del temps del Dilluns , 5 de Octubre de 1936 , a 7 h.

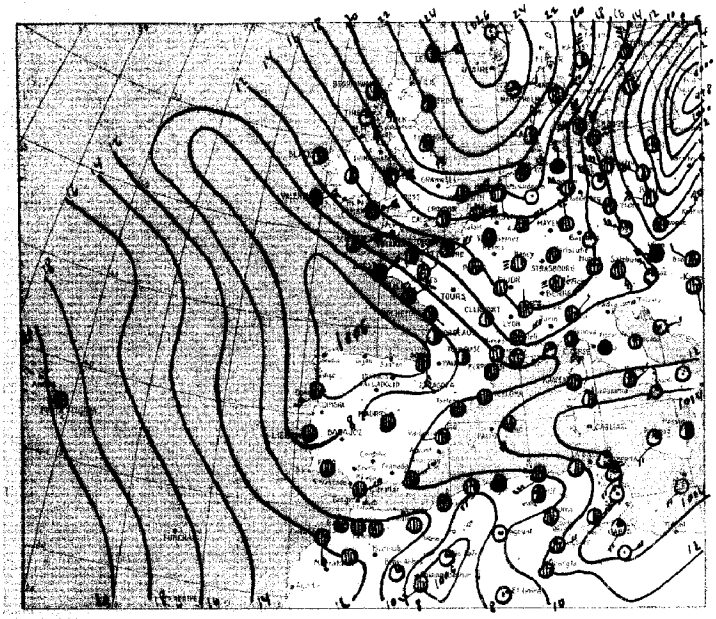

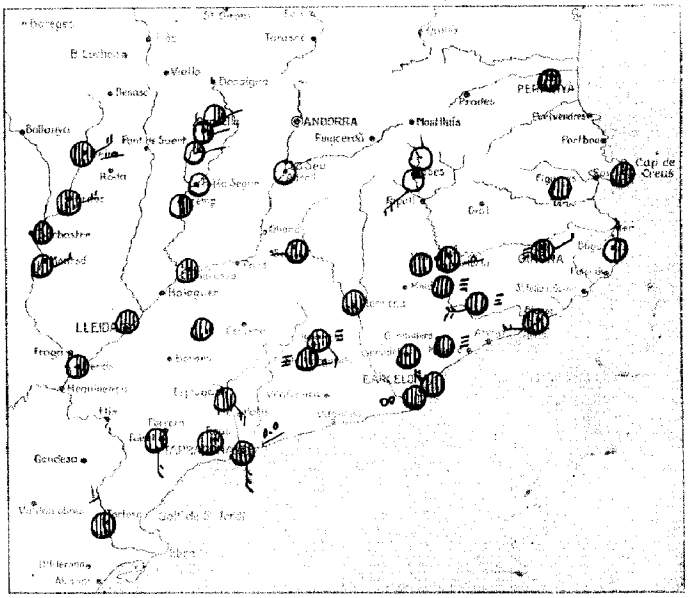

Signes usats a la carta del temps: vent inferior; mar; ○ serè; ◑ ½ cobert; ● cobert; ⚹ calitja; ≡ boira; ≡ boira pioranera; ▽ boira gebradora; ● plovent; ∞ aiguaneu; — bolves de neu; ⊹ rufagada de neu; ✕ nevant; ▲ pedregada; ⟋ calamarsa; ℝ tempesta (amb tronada); ! trons llunyans; ☇ llampecs sense trons; ⌓ rosada; — gebrada; ⊠ terrer cobert de neu; 10 ——— 16 pressió en mil·libars; 12 precipitació en 24 hores en mil·límetres.

Situació general: Sota l'influència d'una depressió barométrica centrada al, Cantàbric el temps ha empitjorat a tota la Península Ibérica on ha augmentat la nuvolositat i es registren algunes pluges.-
A l'Europa Central, Alemanya i països Bàltics també s'observa cel ennuvolat i pluja degut a un mínim situat a Lituania.-
Les altes pressions formen un centre anticiclónic situat a Noruega i determinen règim de bon temps a Escocia, mar del Nord i Escandinàvia.-

Estat del temps a Catalunya: El temps ha empitjorat, observant-se algunes clares al Pirineu i cel completament ennuvolat a la resta de Catalunya.- A la plana de Vic, Vallès, Girona i Penedès es registren boires baixes.-
Els vents son fluixos del sud i oest per la costa i calmes per l'interior.-
Les temperatures extremes han estat les següents: màxima, 24 graus a Lleida, mínima a Ribes, 2 graus.-

DADES DE LES ESTACIONS PROPERES

LLOC	Estat del cel	Vent	Temperatura	Mar	En 24 hores Temp. màx.	Temp. mín.	Precipitació	Observacions especials
Perpinyà	Clobert	Calma	14			12		
Cap Bearn								
Sant Adrià	"	NW	16	Arrissada	23	16		
S. J. Vilatorta	"	Calma	13		19	10		≡
Manresa	"	Calma	16		23	14		
Solsona (Nord)	"	W						
	"	SE						≡
Igualada	"	Calma	13		23			≡ ⌓
Sta Margarida	"	"						
Cadaqués	"	N	18	"				
Cap Bagur	½	NE	11		8			≡
Girona	Clobert	Calma						
Tregurres	"	W						
Blanes	"	N	8		18	6		
Fraser	Serè	SW	H		1H	2		
Ribes de Fr.	¼							
Puigcerdà								
Escaldes (Andorra)								
Enga'ladera								
Adrall	Serè	Calma	7		22	5		
Ll. Estangento	½	E	H		12	2		

LLOC	Estat del cel	Vent	Temperatura	Mar	En 24 hores Temp. màx.	Temp. mín.	Precipitació	Observacions especials
Capdella	½	E	H		15	3		
Pobla de Segur	Serè	Calma	8		30	6		
Tremp	½	"	10		22	10		
Guardiola	Clobert	"	12		16	8		≡
Les Franqueses	"	"	15		22	11		≡
Seira	Clobert	NE	10		18	6		⌓
Perarrua	"	E	11		21	7		
Lleida	"	Calma	15		24	13		
Camarasa	½	"	15		22	12		
Granadella								
Serres	½	"	15		26	12		
Tarragona	Clobert	S	20	Arrissada	21	9	0.0	
Falset	"	S						
Montblanc	"	SE						
Reus	"	Calma	17			15		
Tortosa	"	"	19			18	1	
Tivissa	S	"	13		20	11		
Castell de Miravet	Clobert	NW	20			17	1	
Fornets d'Ebre	"	W	8		10	H		≡
Sabadell	"	Calma	15		22	10		

Observacions de Barcelona

Pressió	1009.8 mb.	Núvols	Stra. Frac.
Temperatura	18.8	" quantitat	10/10
Humitat	84 %	Temp. màx.	21.7
Vent del	Calma	Temp. mín	16.9
" velocitat	— Km/h	Pluja	— mm.
Mar	Arrissada	Fenòm. especials	∞

HORA	VENTS SUPERIORS		
7	a Tortosa		
	a 200 m.	S 5	Km/h
	a 500 m.	S 11	Km/h
	a 1000 m.	S 25	Km/h
	a 2000 m.		Km/h
	a 3000 m.		Km/h
	A		
	a 200 m.		Km/h
	a 500 m.		Km/h
	a 1000 m.		Km/h
	a 2000 m.		Km/h
	a 3000 m.		Km/h

Temps probable fins a demà a-migdia: Variable i boirós amb algunes pluges.-
Mar, amb fluixos del sudoest i mar arrissada.-

Tota la correspondència al Director del Servei Meteorològic de Catalunya, C. Urgell, 187. Barcelona

EL DIRECTOR, F. FONTSERÉ

GENERALITAT DE CATALUNYA
SERVEI METEOROLÒGIC DE CATALUNYA

Carta del temps del Dimarts, 6 de Octubre de 1936, a 7 h.

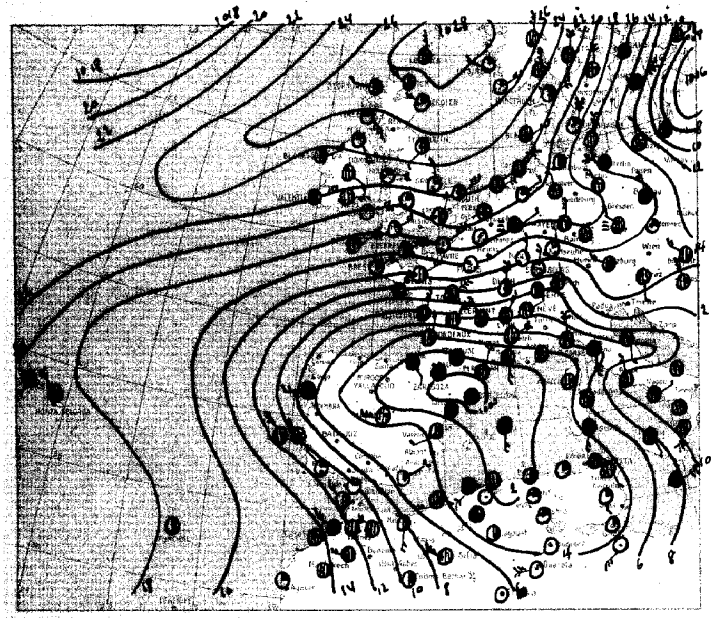

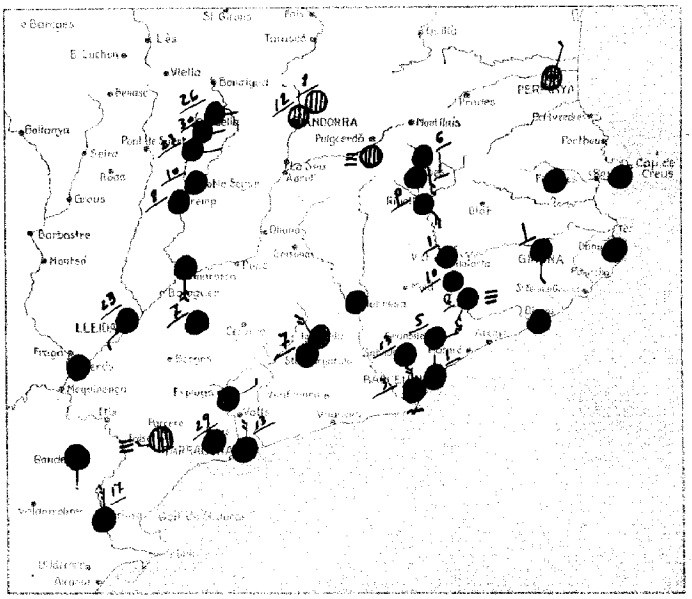

Signes usats a la carta del temps: vent inferior; mar; ○ serè; ◑ ¼ cobert; ◉ cobert; ≈ calitja; ≋ boira; ≋ boira ploranera; V boira gebradora; ● plovent; ∞ aiguaneu; ← bolves de neu; ✳ rufagada de neu; ✳ nevant; ▲ pedregada; ⌓ calamarsa; ⌇ tempesta (amb tronada); T trons llunyans; ⟨ llampecs sense trons; ⌓ rosada; ▬ gebrada; ⊞ terrer cobert de neu; 16 pressió en mil·libars; • 12 precipitació en 24 hores, en mil·límetres.

Situació general: La depressió barométrica de la Península Ibérica es desplaça cap a la Mediterrània persistint però el règim de pluges a la gran part d'Europa i particularment abundants per Catalunya i Pirineu.-
El màximum de Bohèmia s'allunya cap a Orient i determina a Europa, des de la mar Bàltica fins a França, vents del primer quadrant i notable descens de la temperatura.- Les altes pressions s'han situat al nord d'Europa, produint bons temps a les Illes Britàniques i Països Baixos.-

Estat del temps a Catalunya: Plou a tot el país registrant-se algunes tempestes entre Barcelona i Tarragona, i boires al Priorat, Alt Vallès i Cerdanya.- Les màximes quantitats de pluja recollida han estat de 30 litres per metre quadrat a Cap de Creus, 29 a Reus i 23 a Lleida i Molins.- Les temperatures extremes han estat les següents: màxima, 28 graus a Pobla de Segur, mínima, 4 graus a Cap de Creus, Ribes i Estanyento.-

DADES DE LES ESTACIONS PROPERES

LLOC	Estat del cel	Vent	Temperatura	Mar	En 24 hores: Temp. màx.	Temp. mín.	Precipitació	Observacions especials
Perpinyà	clobert	NNE	15		18	15		
Cap Biarra								
Sant Adrià	"	N	16	bonança	22	16	1	●
S. J. Vilatorta	"	bonança	12		19	12	1	●
Manresa	"	"	17		21	16		●
[illegible]	"	E	14		19	13	5	●
Igualada	"	NW						●
Sta. Margarida	"	bonança	14		20		7	●
Cadaqués	"	NE						●
Cap Bagur	"	bonança						
Girona	"	S	14		22	14	1	●
[illegible]	"	SE	12		21	11	P	●
Blanes	"	bonança						
[illegible]	"	bonança	10		19	6		≡
Ribes de Fr.	"	"	10		16	4	1	●
[illegible]	"	"	14		16	11	10	●
Escaldes (Andorra)	"	"	10		11	6	12	
Fogolasters	"	"	7		17	5	8	
Adrall								
El Estanyento	"	E	4		10	4	26	●

LLOC	Estat del cel	Vent	Temperatura	Mar	En 24 hores: Temp. màx.	Temp. mín.	Precipitació	Observacions especials
Cap de Ho	clobert	E	7		15	4	30	●
Pobla de Segur	"	bonança	12		28	10	10	●
Tremp	"	"	14		21	14	8	●
Fraga	"	S	10		18	8	6	●
Figueres	"	bonança						●
Sutra								
Picarral								
Lleida	"	SW	14		23	14	23	●
Comarasa	"	S						●
Granadella	"	S						●
Serós	"	bonança						●
Tarragona	"	N	15	Arrissada	23	15	13	●
Falset	"	W						≡
Montblanc	"	NE						●
Reus	"	bonança	15			14	29	●
Tortosa	"	N	16		25	16	17	●
Tàrrega	"	bonança	9		20	9	7	●
Castelló de la P.	"	NNW	17			16	5	
Torre del Thome	"	SW	7		9	4	6	● ≡
Badalona	"	bonança	15		20	13	13	●

Observacions de Barcelona

Pressió	1002.0 mb	Nuvolositat	clar 10/10
Temperatura	17.3	Temp. màx.	22.3
Humitat	88 %	Temp. mín.	16.8
Vent del	N	Pluja	3.3 mm
Velocitat	6 Km/h	Fenòmens especials	●
Mar	Petita marejol		

HORA	VENTS SUPERIORS
	A
	a 200 m. Km/h
	a 500 m. Km/h
	a 1000 m. Km/h
	a 2000 m. Km/h
	a 3000 m. Km/h
	A
	a 200 m. Km/h
	a 500 m. Km/h
	a 1000 m. Km/h
	a 2000 m. Km/h
	a 3000 m. Km/h

Temps probable fins a demà a migdia: Inseguir i boirós amb pluges, algunes tempestes i descens de la temperatura.- Mar, vents fluixos de llevant o gregal i petit tirabol.-

Tota la correspondència al Director del Servei Meteorològic de Catalunya. C. Urgell, 187. - Barcelona

EL DIRECTOR, E. FONTSERÈ

GENERALITAT DE CATALUNYA
SERVEI METEOROLÒGIC DE CATALUNYA

Carta del temps del Dimecres, 7 de Octubre de 1936, a 7 h.

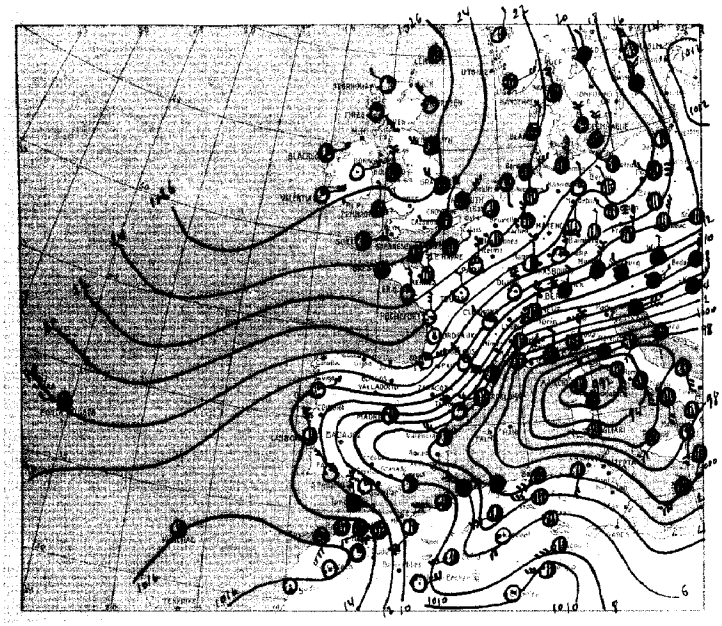

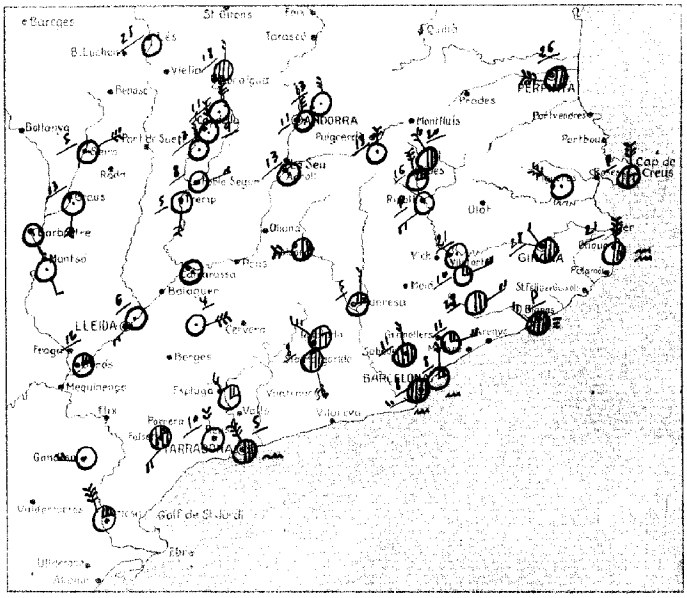

Signes usats a la carta del temps: vent inferior; mar; ○ serè; ◑ ¼ cobert; ◉ cobert; ≡ calitja; ≈ boira; ≈ boira ploranera; ▽ boira gebradora; ● plovent; ∞ aiguaneu; ⁂ bolves de neu; ∴ rufagade de neu; ≋ nevant; ▲ pedregada; ⚡ calamarsa; ⚿ tempesta (amb tronada); T trons llunyans; ⚡ llampecs sense trons; ⋯ rosada; ⋯ gebrada; ⛆ terrer cobert de neu; 10 10 pressió en mil·libars; 12 precipitació en 24 hores, en mil·límetres.

Situació general: La depressió barométrica que ahir donà lloc a mal temps a Catalunya, i Pirineu es troba actualment a l'illa de Còrsega i produeix abundoses pluges a Itàlia, sud de França, Europa central, i mesades al Tirol i Baviera.- També es registren precipitacions a Suècia i Països Bàltics degut a una pertorbació situada a Letònia.- Les altes pressions comprenen totes les illes Britàniques, on es produeixen lleus ruixats propis del règim anticiclònic.- A la Península Ibèrica el temps ha millorat, observant-se en general cel poc ennuvolat i vents fluixos.-

Estat del temps a Catalunya: A l'alt Pirineu, conca de Tremp i curs inferior de l'Ebre el cel està serè o amb pocs núvols i per la vessant costanera, Vic i Girona, s'observa cel ennuvolat.- Els vents son fluixos del nord a l'Empordà, tot el Pirineu, camp de Tarragona i comarques de Tortosa. En les darreres 24 hores es registraren pluges per tot Catalunya, les quals foren neu al Pirineu.-
Temperatura màxima d'ahir, 22 graus a Tarragona i Bagur; mínima d'avui al Port de la Bonaigua, 10 graus sota zero.-

DADES DE LES ESTACIONS PROPERES

LLOC	Estat del cel	Vent	Temperatura	Mar	En 24 hores: Temp. màx.	Temp. mín.	Precipitació	Observacions especials
Perpinyà	¼	W	7		15	6	26	
Cerbère	Serè	SW	8		14	6	P	
Sant Adrià	¼	N	15	9 Marsa	22	14	8	
S. J. Vilatorta	Serè	Tramuntana	11		14	9	21	
Manresa	¼	N	13		19	12	5	
Barcelona	½	W						
Igualada	¾	NW						
Sta Margarida	½	SE	9		18		8	
Cadequés	¾	N					P	
Cap Bagur	½	N	12	Gossa	22	12	21	
Girona	½	NW	10		17	9	28	
Figueres	Serè							
Pedralbes								
Blanes	Cobert	NW					P	
Tortosa	½	NW	7		10	5		
Ribes de Fr.	¼	N	6		12	5	16	
Puigcerdà	Serè	N	5		10	3	15	
Tremp	Serè	N	2		7	1	13	
Lleida		N	6		10	4	11	
Adrall		Tramuntana	2		14	6	13	
Ll. Estangento		N	-2		6	-5	11	

LLOC	Estat del cel	Vent	Temperatura	Mar	En 24 hores: Temp. màx.	Temp. mín.	Precipitació	Observacions especials
Capdella	Serè	N	4		13	3	9	
Pobla de Segur		E	7		24	5	8	
Tremp		S	11		15	11	5	
Les Franqueses	¼	E	11		17	10	11	
Rocatallada	¼	NE	12		14	10	10	
Seira		NE	10		13	6	4	
Peratallada		S	8		13	3	13	
Lleida		SW	7		18	6	6	
Camarasa		Tramuntana	7		16	7	3	
Granadella		W						
Serós	¼	Tramuntana	7		20	7	16	
Tarragona	½	NW	10	9 Marsa	22	10	5	
Falset	¾	SW						
Montblanc	¼	SE						
Reus	Serè	N	8			7	10	
Tortosa	¼	NW	11			11		
Fatarella	Serè	E	4		15	4		
Castellodelfi?	½	NNW	15			14		
Tunnel de l'Home	½	NE	4		9	2	28	
Sabadell	Cobert	N	11		17	8	11	

Observacions de Barcelona

Pressió	1000.2 mb.	Núvols	Cum. Cirr.
Temperatura	13.2	» quantitat	9/10
Humitat	66 %	Temp. màx.	19.2
Vent del	WSW	Temp. mín.	12.6
» velocitat	9 Km/h	Pluja	8.0 mm.
Mar	Marsa	Fenòm. especials	—

HORA	VENTS SUPERIORS
7	A Tortosa
	a 200 m. WNW 43 Km/h
	a 500 m. WNW 25 Km/h
	a 1000 m. NNW 47 Km/h
	a 2000 m. WNW 11 Km/h
	a 3000 m. N 29 Km/h
	A
	a 200 m. Km/h
	a 500 m. Km/h
	a 1000 m. Km/h
	a 2000 m. Km/h
	a 3000 m. Km/h

Temps probable fins a demà a migdia: Vents del nord-oest; alguna tronada pirenenca i descens de la temperatura.
Mar gruixuda, vents moderats del Nord, marsa.-

Tota la correspondència al Director del Servei Meteorològic de Catalunya, c. Diputació, 367. Barcelona

El Director, P. FONTSERÈ

GEÑERALITAT DE CATALUÑYA
SERVEI METEOROLÒGIC DE CATALUNYA

Carta del temps del Dijous . 8 de Octubre de 1936 , a 7 h.

Signes usats a la carta del temps: vent inferior; mar; serè; ½ cobert; cobert; calitja; boira; boira ploranera; boira gebradora; plovent; aiguaneu; bolves de neu; rufagada de neu; nevant; pedregada; calamarça; tempesta (amb tronada); trons llunyans; llampecs sense trons; rosada; gebrada; terrer cobert de neu; 16 pressió en mil·libars; 12 precipitació en 24 hores, en mil·límetres.

Situació general: La pertorbació atmosfèrica d'Itàlia s'allunya cap als Balcans però encara es registren pluges i nevades a la gran part de la Europa Central persistint l'ona de fred des d'Escandinàvia fins a la Península Ibèrica degut al corrent del nord corresponent a la pertorbació esmentada. Les altes pressions s'extenen des de l'Atlàntic, al nord de les Açores fins a les Illes Britàniques i Escandinàvia. Per la Península Ibèrica i oest de França; en canvi pel reste de l'occident hi ha molts nivols i algunes boires.

Estat del temps a Catalunya: El cel esta completament serè a tot el país registrant-se vents forts del nord al Baix Pirineu, Empordà, camp de Tarragona i riberes de l'Ebre. Per la resta de Catalunya els vents son moderats o a ratxes del quart quadrant. El descens de la temperatura ha estat general, havent-se registrat mínimes de 7 graus sota zero a Ransol (Andorra) 6 al Estangento i 3 graus també sota zero a Capdella, Escaldes, Ribes i Molins.

DADES DE LES ESTACIONS PROPERES

LLOC	Estat del cel	Vent	Temperatura	Mar	En 24 hores: Temp. màx.	Temp. mín.	Precipitació	Observacions especials	LLOC	Estat del cel	Vent	Temperatura	Mar	En 24 hores: Temp. màx.	Temp. mín.	Precipitació	Observacions especials
Perpinyà	1/4	WNW	7			6			Capdella	Serè	SE	-3		8	-4		
Cap Biarra									Pobla de Segur	"	Calma	2		20	1		
Sant Adrià	Serè	NE	7	Plana	26	6			Tremp	"	"	1		18	1		
S. J. Vilatorta	"	W	5		18	-2			P. Bonaigua								
Manresa	"	Calma	4		19	3			Cledes (Les)								
[illegible]	"	NW							Seira	"	NE	1		10	-3		
Igualada	"	NW							Peralta	"	E	4		17	-2		
Sta. Margarida	"	SW	4		13				Lleida	"	SW	4		16	2		
Cadaqués	"	N							Camarasa	"	Calma						
Cap Bagur	"	NW	6	Grossa	18				Gandesa	"	NE						
Girona	"	N	4		20	1			Seròs	"	Calma	4		16	3		
Figueres	"	N							Tarragona	"	NW	6	g. Maror	19	5		
Blanes	"	SW							Falset	"	NW						
Freser	"	N	2		10	0			Montblanc	"	N						
Ribes de Fr.	"	N	-1		10	-3			Reus	"	N	6			4		
Ransol	"	Calma	0		7	-7			Tortosa	"	NW	10		16	8		
Escaldes (Andorra)	"	Calma	0		8	-1			Tàrrega	"	SW	0		10	-2		
Engolasters	"	"	0		5	-3			Castelló de la P.	"	WNW	9		21	7		
Adrall	"	"	0		15	-3			[illegible] de l'Home	"	SW	1		7	-2		
Ll. Estangento	"	SE	-6		0	-6			Sabadell	"	Calma	4		18	3		

Observacions de Barcelona

Pressió	1011.4 mb.	Núvols	–
Temperatura	8.6	" quantitat	–
Humitat	40 %	Temp. max.	20.3
Vent del	WNW	Temp. mín.	6.5
" veloc.	24 Km/h	Pluja	– mm.
Mar	Maror	Fenòm. espec.	

HORA	VENTS SUPERIORS
7	A Tortosa
	a 200 m. WNW 3 Km/h
	a 500 m. NW 29 Km/h
	a 1000 m. WNW 29 Km/h
	a 2000 m. NNW 25 Km/h
	a 5000 m. NW 54 Km/h
	A
	a 200 m. Km/h
	a 500 m. Km/h
	a 1000 m. Km/h
	a 2000 m. Km/h
	a 5000 m. Km/h

Temps probable fins a demà a migdia: Bon temps, vents del quart quadrant i temperatures baixes. En mar, vents moderats de mestral, maror prop de la costa i maror grossa mar endins.

GENERALITAT DE CATALUNYA
SERVEI METEOROLÒGIC DE CATALUNYA

Carta del temps del Divendres , 9 de Octubre de 1936 , a 7 h.

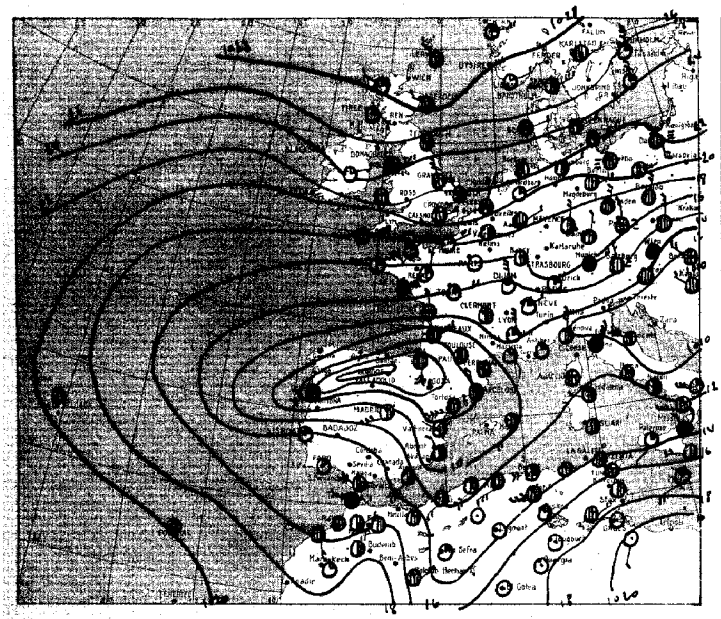

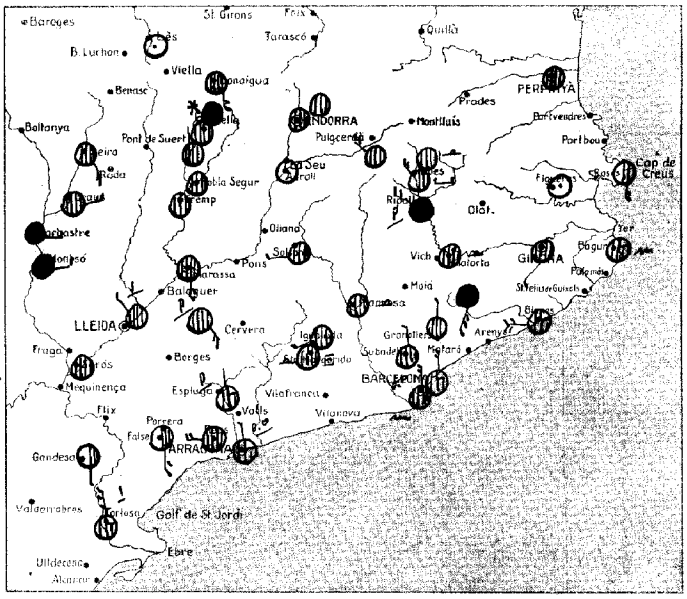

Signes usats a la carta del temps: vent inferior; mar; ○ serè; ◑ ½ cobert; ● cobert; ≈ calitja; ≡ boira; ≡ boira ploranera; V boira gebradora; ● plovent; ∞ aiguaneu; ← bolves de neu; + rufagada de neu; * nevant; ▲ pedregada; ⚠ calamarsa; ⚡ tempesta (amb tronada); T trons llunyans; ☾ Rampecs sense trons; ≈ roseada; — gebrada; ⊠ ferrer cobert de neu; 10 ——— 16 pressió en mil·libars; 12 precipitació en 24 hores, en mil·límetres.

Situació general: La depressió barométrica assenyalada ahir vint al centre està actualment centrada a Castella i determina règim de cel mitjol a gairebé tota la Península Ibèrica, registrant-se plugges a Portugal i meitat nord d'Espanya. A Baviera, Àustria i Itàlia també s'observen precipitacions degut a l'influència d'un centre de mínima pressió, situat entre la mar Adriàtica i la Europa central. Les altes pressions comprenen la meitat nord d'Europa i donen lloc a bon temps, menys qué fred a les Illes Britàniques, Escandinàvia i països Bàltics.

Estat del temps a Catalunya: El temps ha empitjorat per tot el país, observant-se en general cel mitjol i registrant-se plugges a la Ribagorça, Ripollès i Montseny i nevades al Ballars. Els vents son fluixos amb lleugera predominància dels del quart quadrant. Les temperatures extremes han estat les següents: màxima a Tortosa, 20 graus, mínima a Engolasters (Andorra) 7 graus sota zero.

DADES DE LES ESTACIONS PROPERES

LLOC	Estat del cel	Vent	Temperatura	Mar	En 24 hores: Temp. màx.	Temp. mín.	Precipitació	Observacions especials
Perpinyà	½cobert	calma	5		14	1		
Cap Bagur	¾	N	9	Plana	21	8		
Sant Adrià	½cobert	calma	8		16	0		≈
S. J. Vilatorta	"	"	8		17	5		≈
Manresa	"	W						
Igualada	"	SW						
Sta. Margarida	"	calma	5		12			≡ ≈
Cadaqués	½	S						
Cap Bagur	¾	calma	8	P. Maror	13	6		
Girona	½cobert	SW	8		19	5		
Figueres	Serè	calma						
Blanes	¾	W						
Fonsser	½cobert	SW	H		13	2		≈
Ribes de Fr.	½	NW	1		8	-3		⌊
Organyà	½cobert	NW	2		11	1		
Escaldes (Andorra)	"	calma	2		9	-1		
Engolasters "	"	"	0		8	-7		
Adrall	Serè	"	3		16	-1		
Ll. Estangento	½cobert	N	-3		0	-5		*

LLOC	Estat del cel	Vent	Temperatura	Mar	En 24 hores: Temp. màx.	Temp. mín.	Precipitació	Observacions especials
Capdella	½cobert	N	2		9	-3		
Pobla de Segur	"	calma	7		28	3		
Tremp	"	"	5		16	5		
P. Bonaigua	"	S	-4		-1	-5		
Cledes (Lles)	Serè		H		12	-1		
Seira	½cobert	SE	H		12	-2		
Peramea	"	E	7		13	1		
Lleida	"	NW	7		14	4	1	
Comarasa	"	S	8		13	2		
Gandesa	½	S						
Serós	½cobert	calma	7		16	5		
Tarragona	¾	N	11		17	10	00	
Falset	½	S						
Montblanc	¾	N					P	
Reus	½cobert	W	11			6		
Tortosa	¾	NW	10		20	7	1	
Tàrrega	½cobert	SE	5		10	1	P	
Castellòde la P.	½	NNW	15		20	8		
Torre de l'Home	½cobert	SW	1		6	-3		●
Sabadell	"	N	7		16	3		

Observacions de Barcelona

Pressió	1008 Hmb.	Núvols	S'ten. Acu.
Temperatura	12.4	» quantitat	10/10
Humitat	63 %	Temp. màx	18.3
Vent del	N	Temp. mín	8.1
» veloc.	10 Km/h	Pluja	0.0 mm.
Mar	Maror	Fenòm. espec	—

HORA	VENTS SUPERIORS		
7	A	Tortosa	
	a 200 m.	W NW 7	Km/h
	a 500 m.	SSW 4	Km/h
	a 1000 m.	SSW 14	Km/h
	a [illegible] m.	WSW 21	Km/h
	a 5000 m.		Km/h
	A		
	a 200 m.		Km/h
	a 500 m.		Km/h
	a 1000 m.		Km/h
	a 2000 m.		Km/h
	a 5000 m.		Km/h

Temps probable fins a demà a migdia: Variable amb algunes plugges que seran neu al Pirineu. Al mar, vents fluixos del sudoest i petita mobra.

Tota la correspondència al Director del Servei Meteorològic de Catalunya, C. Urgell, 187 — Barcelona

El Director, E. FONTSERÈ

GENERALITAT DE CATALUNYA
SERVEI METEOROLÒGIC DE CATALUNYA

Carta del temps del Dissabte , 10 de Octubre de 1936 , a 7 h.



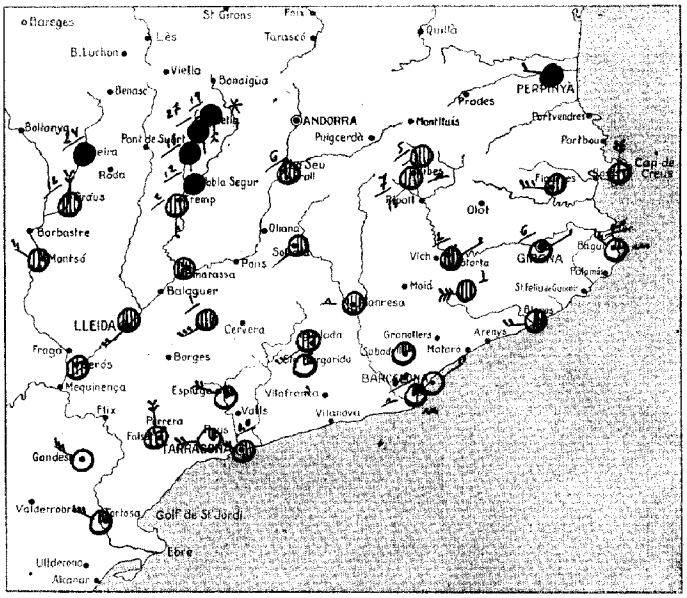

Signes usats a la carta del temps: vent inferior; mar; ○ serè; ◑ ¼ cobert; ● cobert; ∞ calitja; ≡ boira; ≡ boira ploranera; V boira gebradora; ● plovent; ∞ aiguaneu; ← bolves de neu; + rufagada de neu; ⁓ nevant; ▲ pedregada; △ calamarsa; R tempesta (amb ironada); T trons llunyans; ≤ llampecs sense trons; ⁓ rosada; — gebrada; ▨ terrer cobert de neu; 1016 pressió en mil·libars; 12 precipitació en 24 hores, en mil·límetres.

Situació general: Dominen baixes pressions a la Península Ibèrica i Mediterrània occidental que pertorben el temps a la meitat meridional d'Europa, registrant-se molta inestabilitat i pluges abundants pel sud de França regions alpines i Itàlia.- Les temperatures son suaus a la Mediterrània però des del Pirineu fins als països escandinaus el fred s'intensifica degut a la persistència del corrent polar del primer quadrant, establert des de fa alguns dies.-

Estat del temps a Catalunya: Domina temps variable amb el mig cobert pel cors de l'Ebre i comarques de Tarragona i nuvolós per la resta de Catalunya, plovent a la Ribagorça, conca de Tremp i Pallars i interior a l'alt Pirineu.- Els vents bufen del nord amb alguna intensitat pel camp de Tarragona i Empordà, essent moderats per la resta del país. Les màximes precipitacions recollides en les darreres 24 hores han estat de 27 litres per metre quadrat a Espolla, 24 a Seira i 19 al Estangento.-

DADES DE LES ESTACIONS PROPERES

LLOC	Estat del cel	Vent	Temperatura	Mar	En 24 hores Temp. màx.	Temp. mín.	Precipitació	Observacions especials
Perpinyà	Clobert	W	8		11	8		●
Cap Biarra								
Sant Adrià	Sere	NE	10	Gloma	21	8		
S. J. Vilatorta	Clobert	NE	11		15	7	2	
Manresa	"	Calma	13		20	8		
Odèrena (mort)	½	SW						≡
Igualada	¾	SW						
Sta Margarida	¼	S	11		15			⌐
Cadaqués	¾	N						
Cap Bagur	¼	NW	13	Maror			0.0	
Girona	¼	NE	11		19	10	6	
Figueres	Clobert	W						
Blanes	½	W						
Fraser	Clobert	SW	5		13	2	5	
Ribes de Fr	"	SW	5		11	0	7	⌐
Puigcerdà	"	S	5		12	3	15	●
Escaldes (Andorra)								
Engolasters "								
Adrall	"	Calma	3		15	3	6	
Ll. Estangento	"	S	-2		1	-5	19	neu 15 cm.

LLOC	Estat del cel	Vent	Temperatura	Mar	En 24 hores Temp. màx.	Temp. mín.	Precipitació	Observacions especials
Capdella	Clobert	S	3		9	1	27	●
Pobla de Segur	"	Calma	8		18	3		●
Tremp	"	S	11		16	11		
P. Benaigua	•							
Cledes (Les)								
Seira	"	Calma	5		9	3	24	●
Perarrua	"	N	7		15	5	12	
Lleida	"	SW	11		11	7		
Camarasa	"	Calma	10		12	8	2	
Gandesa	Sere	NW						
Seros	¾	Calma	11		20	11		
Tarragona	½	NW	14	Arinada	21	12	0.0	
Falset	¾	N						
Montblanc	¼	NW						
Reus	¼	W	12			10		
Tortosa	¼	NW	15		22	10		
Tàrrega	Clobert	SW	8		14	8	1	
Castelló de la P	½	WSW	16		23	14		
Cruïlla de l'Home	Clobert	W	3		6	1	1	≡ ⁄//
Sabadell	¼	Calma	9		19	7		

Observacions de Barcelona

Pressió	1005.4 mb.	Núvols	cu. acc.
Temperatura	13.7	" quantitat	4/10
Humitat	88 %	Temp. màx.	20.7
Vent del	Calma	Temp. mín	11.2
" veloc.	- Km/h	Pluja	0.0 mm.
Mar	Maror	Fenòm. espec	-

HORA	VENTS SUPERIORS		
7	A Tortosa		
	a 200 m	N 40	Km/h
	a 500 m		Km/h
	a 1000 m		Km/h
	a 2000 m		Km/h
	a 3000 m		Km/h
	A		
	a 200 m		Km/h
	a 500 m		Km/h
	a 1000 m		Km/h
	a 2000 m		Km/h
	a 3000 m		Km/h

Temps probable fins a demà a migdia: Variable amb borrasques de pluja o neu a la regió pirenenca, vents del quart quadrant i descens de la temperatura.- Cm mar, vents moderats o forts de ponent o mestral, mar por inoguda prop de la costa i maror aprop en mar endins.-

Feta la correspondència al Director del Servei Meteorològic de Catalunya, C. Urgell, 187. - Barcelona

El Director, E. FONTSERE

GENERALITAT DE CATALUNYA
SERVEI METEOROLÒGIC DE CATALUNYA

Carta del temps del Diumenge 11 de Octubre de 1936, a 7 h.



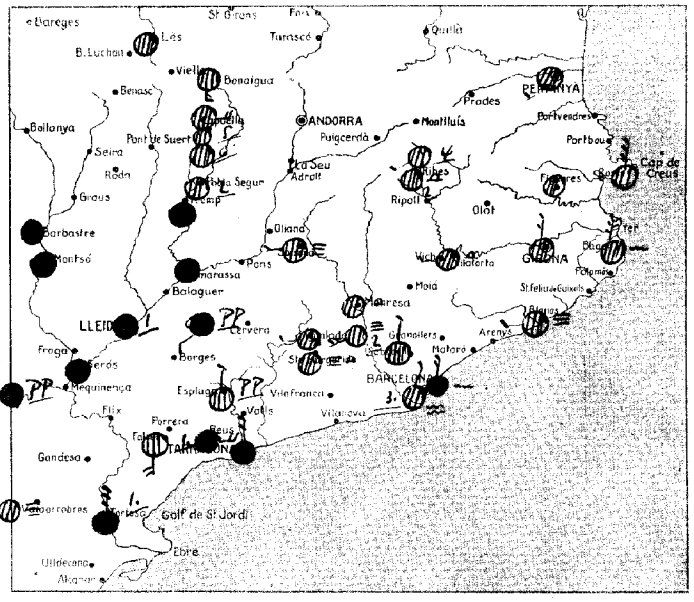

Signes usats a la carta del temps: vent inferior; mar; sereno; cobert; cobert; calitja; boira; boira ploranera; V boira gebradora; ● plovent; co aiguaneu; ← bolves de neu; ↳ rufagada de neu; ↘ nevant; ▲ pedregada; ⛆ calamarsa; |< tempesta (amb tronada); T trons llunyans; ≤ llampecs sense trons; rosada; gebrada; terrer cobert de neu; 10 ——— 10 pressió en mil·libars; 12 precipitació en 24 hores, en mil·límetres.

Situació general: Les baixes pressions del Nordest de la Península Ibèrica, s'estenen a la Mediterrània, i produeixen mal temps amb pluges abundants per Espanya, gran part del Sud de França i nord d'Italia. Per l'entrada Nordest, i degut a les baixes temperatures, es registren nevades. Les altes pressions estan centrades a Islanda determinant bon temps a les Illes Britàniques i nord de França amb cel serè i vents fluixos de direcció variable.

Estat del temps a Catalunya: El cel està completament cobert registrant-se pluges per les comarques de Barcelona Tarragona i Lleida. Els vents bufen del primer quadrant per la costa i de direccions variables per l'interior.
Hi ha boires al Priorat i alt Vallès.
Les temperatures mínimes d'aquest matí han estat de 1 grau sota zero al Port de la Bonaigua, 2° al Estanyento i grau també sota zero al Turó de Home.

DADES DE LES ESTACIONS PROPERES

LLOC	Estat del cel	Vent	Temperatura	Mar	En 24 hores: Temp. màx.	Temp. mín.	Precipitació	Observacions especials
Perpinyà	3/4	WSW	8		13	6	1	
Cap Bitarra								
Sant Adrià	cobert	N	13	gelatinant	20	11		
S. J. Vilatoria	"	W	7		14	4		
Manresa	"	calma	11		20	9		
Montserrat (Macsal)	"	W						
Igualada	3/4	W						
Sta. Margarida	cobert	calma	8		17			
Cadaqués	"	N						
Cap Begur	"	N	12	marsó	19	10		
Girona	"	N	10		15	8		
Tarragona	1/2	calma						
Blanes	cobert	W						
Fraser	"	SW	4		9	2	4	
Ribes de Fr.	"	calma	3		11	2	2	
Puigcerdà	"	W						
Port Vendres	"	calma	5		13	4	6	
Montjuich	"	"						
Montserrat	"	"						
Ll. Estangento	cobert	E	5		-2	-2		

LLOC	Estat del cel	Vent	Temperatura	Mar	En 24 hores: Temp. màx.	Temp. mín.	Precipitació	Observacions especials
Capdella	cobert	E	2		8	1	5	
Pobla de Segur	"	calma	11		17	8	2	
Tremp	"	"	9		15	9		
P. Bonaigua	"	S	-4		-2	-5		neu ref.
Cardos (Lleida)	"		5		9	4		
Balaguer	"	calma						
Sanaüja	"	"						
Lleida	"	NW	8		17	7	1	
Catalunya	"	calma						
Turó de l'Home	"	SW	3		6	-1	2	
Seros	"	calma	8		19	8		
Tarragona	"	N	12	arrissada	19	12		
Falset	"	S						
Montblanc	"	N					P	
Reus	"	E	12			9	1	
Tortosa	"	N	10		20	10	1	
Tarrega	"	SW	5		13	5	P	
Sabadell	"	N	10		18	7		
Palma								

Observacions de Barcelona

Pressió	1014.1 mb.	Núvols	1 i N4
Temperatura	13.1°	" quantitat	10/10
Humitat	74 %	Temp. màx	20.5°
Vent del	NE	Temp. mín	12.0°
" velocitat	4 Km/h	Pluja	2.5 mm.
Mar	marsó gratta	Fenom. especs	—

HORA	VENTS SUPERIORS	
	A	
	a 200 m.	Km/h
	a 500 m.	Km/h
	a 1000 m.	Km/h
	a 2000 m.	Km/h
	a 3000 m.	Km/h
	A	
	a 200 m.	Km/h
	a 500 m.	Km/h
	a 1000 m.	Km/h
	a 2000 m.	Km/h
	a 3000 m.	Km/h

Temps probable fins a demà a migdia:

Feta la correspondència al Director del Servei Meteorològic de Catalunya, C. Urgell, 187 — Barcelona

El Director, E. FONTSERÉ

GENERALITAT DE CATALUNYA
SERVEI METEOROLÒGIC DE CATALUNYA

Carta del temps del Dilluns, 12 de Octubre de 1936, a 7 h.

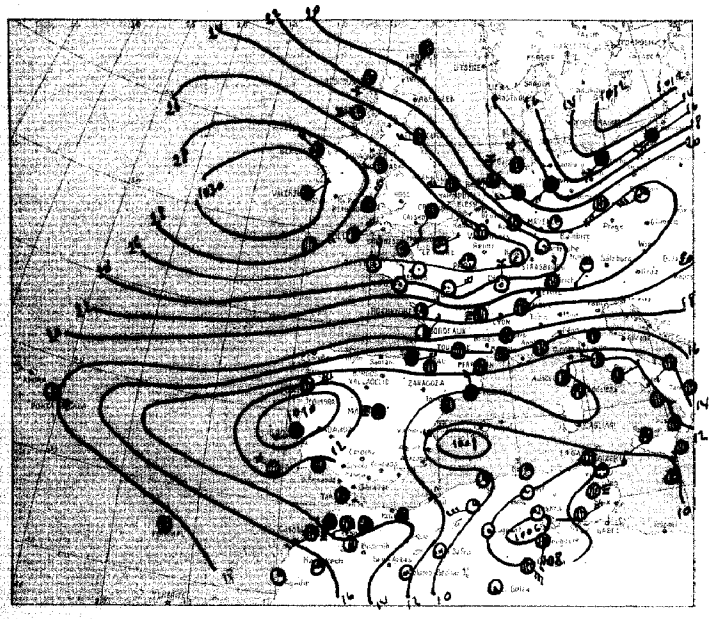

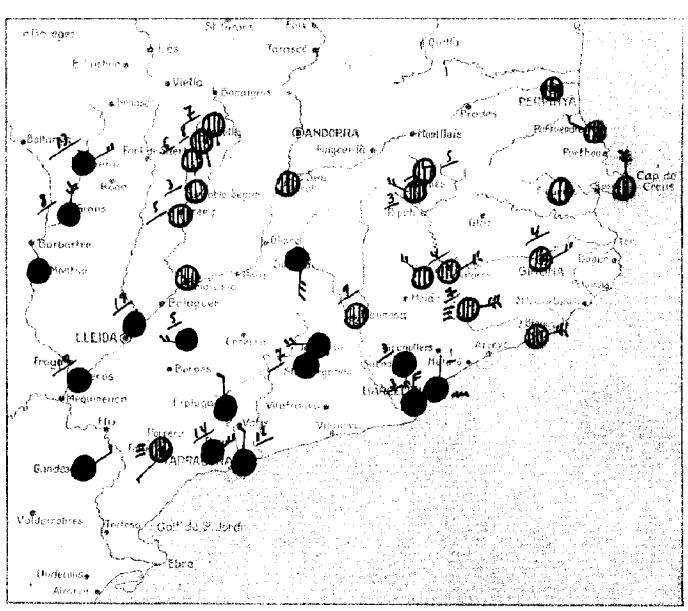

Signes usats a la carta del temps: vent inferior; mar; serè; ½ cobert; cobert; calitja; boira; boira pluranera; boira gebradora; plovent; aiguaneu; bolves de neu; rufagada de neu; nevant; pedregada; calamarça; tempesta (amb tronada); trons llunyans; llampecs sense trons; rosada; gebrada; terrer cobert de neu; pressió en mil·libars; precipitació en 24 hores, en mil·límetres

Situació general: A tota la Península Ibèrica i sud de França es registra mal temps amb cel ennuvolat i pluges degut a la influència de dos mínimus barosmètrics situats, l'un a Portugal i l'altre a la Mediterrània, entre València i les Balears.- Per Alemanya i Països Bàltics també es registren precipitacions degut a una depressió assenyalada al nordest d'Europa.- Les altes pressions formen un centre anticiclònic al est d'Irlanda i sota els seus efectes el temps s'ha encarat que boirós, a les illes Britàniques i centre i nord de França.-

Estat del temps a Catalunya: Domina per tot Catalunya règim de mal temps amb cel ennuvolat i registrant-se pluges per tota la meitat sud. Els vents son moderats del nordest i la mar grossa a tot el litoral, des de Barcelona fins a l'entrada del golf del Lleó.-
En les darreres 24 hores es registraren pluges a tot el país, amb precipitació màxima de 14 litres per metre quadrat a Reus.- Temperatura màximes, 20 graus a Tarragona, mínima, 1 grau sota zero al Estany Gento.-

DADES DE LES ESTACIONS PROPERES

LLOC	Estat del cel	Vent	Temperatura	Mar	En 24 hores: Temp. màx.	En 24 hores: Temp. mín.	En 24 hores: Precipitació	Observacions especials
Perpinyà	3/4	calma	9			8		
Cap Biarra	cobert	NW	11	P. Marro		10		
Sant Adrià	"	N	10		19	9	1	●
S. J. Vilatorta	"	NE	9		13	7	H	
Manresa	"	calma	12		15	11	9	
Barcelona (Observ.)	"	S						●
Barcelona (Fabra)	"	W						●
Igualada	"							
Sta Margarida	"	calma	10		13		7	●
Cadaqués	"	N						
Cap Bagur								
Girona	3/4	NE	10		15	9	H	
Figueres	1/2	calma						
Blanes	cobert	E						
Fraser	3/4	SW	5		10	3	5	
Ribes de Fr.	cobert	NW	5		9	2	3	
Puigcerdà								
Escaldes (Andorra)	"	calma	6		7	3	3	
Engolasters	"	"	H		5	1	H	
Adrall	"	calma	7		15	3		
Ll. Estangento	"	S	1		H	-1	7	

LLOC	Estat del cel	Vent	Temperatura	Mar	En 24 hores: Temp. màx.	En 24 hores: Temp. mín.	En 24 hores: Precipitació	Observacions especials
Capdella	cobert	S	3		5	2	8	
Pobla de Segur	"	calma	11		19	9	3	
Tremp	"	"	9		15	9	5	
P. Bonaigua								
Cledes (Local)								
Seira	"	NE	6		10	2	13	●
Perarrua	"	N	7		9	6	8	●
Lleida	"	calma	10		19	9	19	●
Camarasa	"	"						
Gandesa	"	NW						●
Serós	"	calma	10		10	7	10	●
Tarragona	"	N	11	Arrissada	20	10	12	●
Falset	"	SW						≡
Montblanc	"	N						●
Reus	"	E	10			9	14	●
Tortosa								
Tarrega	"	W	6		9	6	5	●
Castelló de Farfanya								
Torre de l'Espanyol	"	E	1		6	1	7	≡
Sabadell	"	S	9		14	5	3	●

Observacions de Barcelona

Pressió	1012.0 mb.	Núvols	Strat. Alt
Temperatura	12.0	» quantitat	10/10
Humitat	73 %	Temp. màx.	14.3
Vent del	N	Temp. mín.	11.2
» velocitat	11 Km/h	Pluja	3.0 mm.
Mar	Marro grossa	Fenom. especials	●

HORA	VENTS SUPERIORS	
	A	
	a 200 m.	Km/h
	a 500 m.	Km/h
	a 1000 m.	Km/h
	a 2000 m.	Km/h
	a 5000 m.	Km/h
	A	
	a 200 m.	Km/h
	a 500 m.	Km/h
	a 1000 m.	Km/h
	a 2000 m.	Km/h
	a 5000 m.	Km/h

Temps probable fins a demà a migdia: Variable amb pluges i alguna tempesta.-
En mar, vents fluixos o moderats del Est: Est-sudest i mar arrissada o petita marro.-

Tota la correspondència al Director del Servei Meteorològic de Catalunya. C. Urgell 187. — Barcelona

EL DIRECTOR, E. FONTSERÉ

GENERALITAT DE CATALUNYA
SERVEI METEOROLÒGIC DE CATALUNYA

Carta del temps del Dimarts . 13 de Octubre de 1936 . a 7 h.

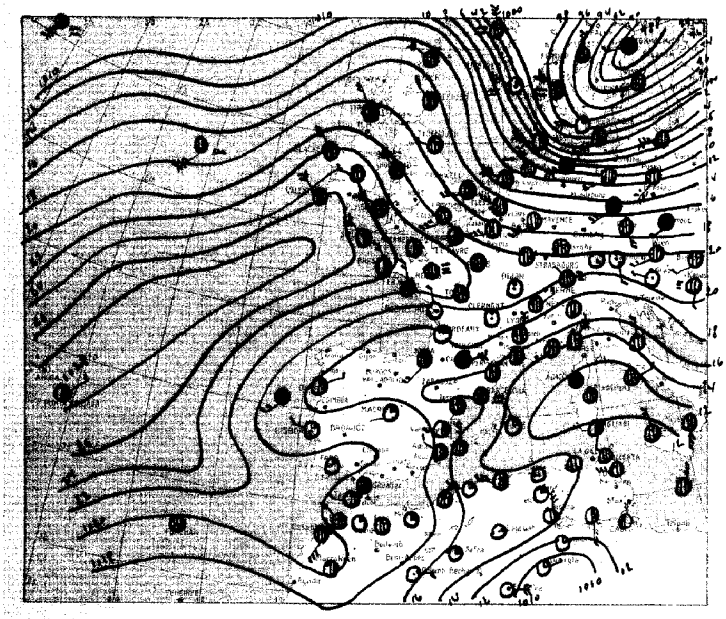

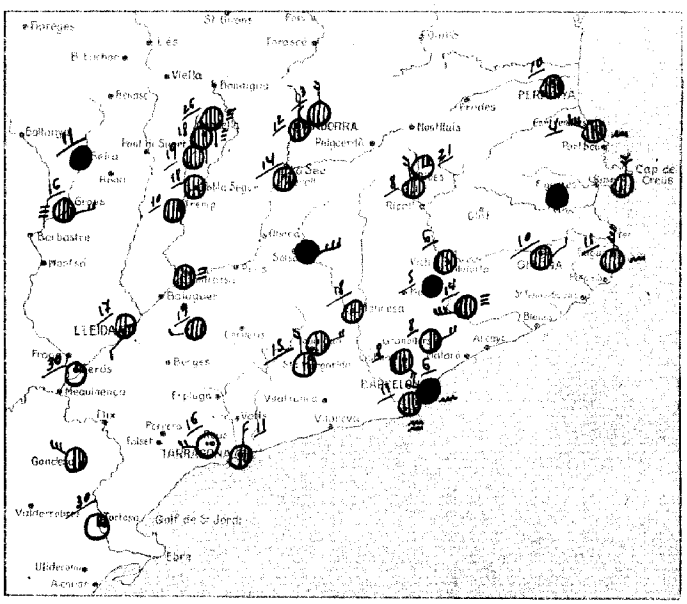

Signes usats a la carta del temps: vent inferior; mar; ○ serè; ◑ ½ cobert; ● cobert; ∞ calitja; ≡ boira; ≡ boira ploranera; ∨ boira gebradora; ● plovent; ∞ aiguaneu; ✳ bolves de neu; ✳ rufagada de neu; ✳ nevant; ▲ pedregada; ⚠ calamarsa; ↯ tempesta (amb tronada); ↯ trons llunyans; ≤ llampecs sense trons; ≈ rosada; — gebrada; ⊞ terrer cobert de neu; 10 —— 10 pressió en mil·libars; 12 precipitació en 24 hores, en mil·límetres.

Situació general: Als països escandinaus, mar del nord i Alemanya es registren forts temporals de pluja i vent corresponents a un cicló situat a la mar Bàltica, el qual es desplaça ràpidament cap a Polònia.- El mínim de la Mediterrània està centrat a la mar Tirrena, entre les Illes de Sardenya i Sicília i produeix plugim i algunes tempestes des de la costa catalana fins a Itàlia.- Les altes pressions estan situades a l'Atlàntic i produeixen bon temps a les costes occidentals d'Europa i a gran part d'Espanya i França.

Estat del temps a Catalunya: Domina el núvols per tot el país, registrant-se plugim a la Ribagorça, Empordà i des de Solsona fins a la plana de Vic.- Per les comarques de Tarragona i baix Ebre el cel està més cobert, dominant vents fluixos del sector nord.- Per la resta de Catalunya els vents bufen del primer quadrant.- En les darreres 24 hores ha plogut a tot el país amb les màximes precipitacions de 30 litres per metre quadrat a Seròs i Tortosa, 26 al Estangento, 21 a Prades i 19 a Tàrrega.- La mínima temperatura ha estat de 2 graus sota zero al Estangento.-

DADES DE LES ESTACIONS PROPERES

LLOC	Estat del cel	Vent	Temperatura	Mar	En 24 hores Temp. màx.	Temp. mín.	Precipitació	Observacions especials
Perpinyà	Cobert	Calma	9		14	9	10	
Cap Biarra	"	WNW	10	Marej.	12	9	H	
Sant Adrià	"	W	11	"	15	12	6	●
S. J. Vilatorta	"	Calma	9		12	8	6	
Manresa	"	"	13		15	12	18	
Balsareny (Manresa)	"	E						●
Igualada	½	E						
Sta Margarida	½	N	11		13		15	
Cadaqués	Cobert	N						
Cap Bagur	"	N	10	Marej.	13	9	11	
Girona	"	NE	10		13	10	10	
Trigueres	"	Calma						●
Blanes								
Fraser	½	SW	5		12	2	21	
Ribes de Fr	Cobert	N	3		11	2	8	
Puigcerdà	"	N	13		8	0	9	
Escaldes (Andorra)	"	N	6		8	5	12	
Engolasters	"	N	H		8	2	13	
Adrall	"	Calma	8		11	6	14	
Ll. Estangento	"	S	-1		H	-2	26	≡ neu 10 cm.

LLOC	Estat del cel	Vent	Temperatura	Mar	En 24 hores Temp. màx.	Temp. mín.	Precipitació	Observacions especials
Capdella	Cobert	S	3		9	3	18	≡
Poble de Segur	"	Calma	11		12	11	18	
Tremp	"	"	10		12	10	10	
Cervera	"	N	9		11	8	5	●
Seròs	"	Calma	7		11	3	11	●
Sta Coloma de Queralt	½	NE	11		14	10	8	
Perarrua	Cobert	E	8		10	7	16	≡
Lleida	¾	SW	11		11	9	17	
Camarasa	Cobert	Calma						≡
Granadella	½	NW						
Seròs	¼	Calma	10		11	9	30	
Tarragona	½	N	9	Arrissada	17	9	11	
Falset								
Montblanc								
Reus	Serè	W	10			8	16	
Tortosa	Cobert	Calma	12		12	8	30	
Tàrrega	"	W	8		8	7	19	
Castelldefels	"	NW	13		19	12	15	
Palafrugell	"	SE	10		13	5	8	
Delta de l'Ebre	"	W	3		3	0	14	≡

Observacions de Barcelona

Pressió	1015.8 mb.	Núvols	Cu. Stcu.
Temperatura	12.4	" quantitat	10/10
Humitat	93 %	Temp. màx.	15.2
Vent del	Calma	Temp. mín.	11.4
" veloc.	- Km/h	Pluja	11.0 mm.
Mar	Marej. Grossa	Fenòm. espec.	-

HORA	VENTS SUPERIORS		
7	A	Tortosa	
	a 200 m	N 25	Km/h
	a 500 m	SW 3	Km/h
	a 1000 m	WNW 14	Km/h
	a 2000 m	WNW 32	Km/h
	a 3000 m		Km/h
	A		
	a 200 m		Km/h
	a 500 m		Km/h
	a 1000 m		Km/h
	a 2000 m		Km/h
	a 3000 m		Km/h

Temps probable fins a demà a migdia: Ennegrar i núvols amb ruixats isolats i descens de la temperatura.- Mar, vents fluixos de gregal i mestral.-

Tota la correspondència al Director del Servei Meteorològic de Catalunya, C. Urgell, 187. — Barcelona

El Director, E. FONTSERÈ

GEÑERALITAT DE CATALUÑYA
SERVEI METEOROLÒGIC DE CATALUNYA

Carta del temps del Dimecres , 1H de Octubre de 1936 , a 7 h.

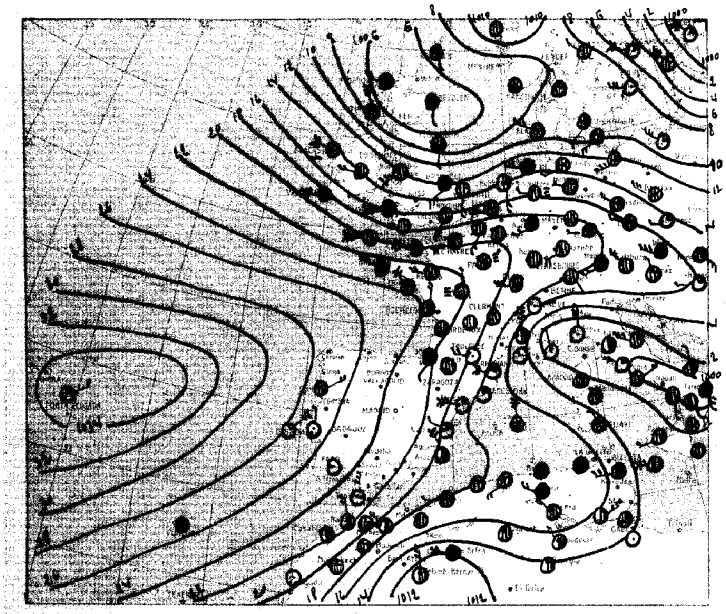

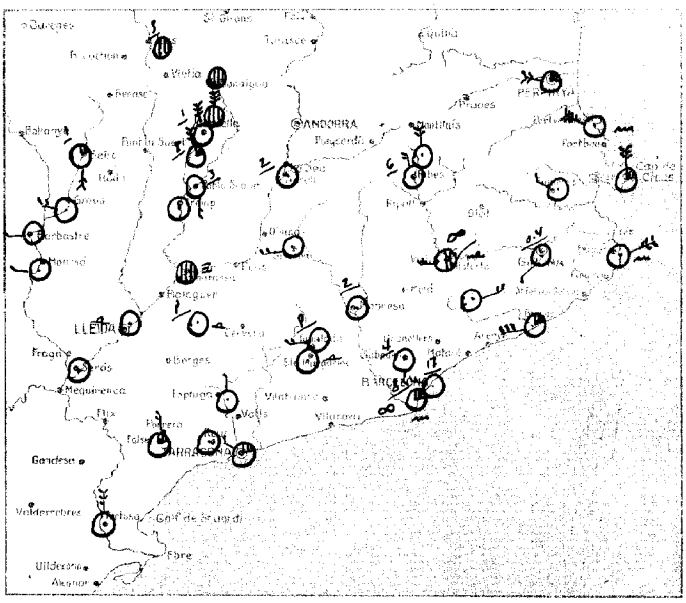

Signes usats a la carta del temps: vent inferior; mar; ○ serè; ◔ ¼ cobert; ◕ cobert; ∞ calitja; ≡ boira; ≡ boira planera; V boira gebradora; ● plovent; ∞ aiguaneu; ← bolves de neu; ↯ rufagada de neu; * nevant; ▲ pedregada; ⌒ calamarça; ⌇ tempesta (amb tronada); T trons llunyans; ☇ llampecs sense trons; ⌒ rosada; ═ gebrada; ⊞ terrer cobert de neu; 16 —— 18 pressió en mil·libars; 12 precipitació en 24 hores, en mil·límetres.

Situació general: Les baixes pressions formen varis centres de mínima situats respectivament a Grecia, Finlàndia, golf de Gascunya i Sahara i resta la seva influència el temps es variable a la meitat nord d'Europa, gran part de la Mediterrània i nord d'Africa. Plou a les illes Britàniques, Alemanya, Europa Central, nord d'Italia i Anglia. Les altes pressions formen un centre anticiclònic situat a l'Atlàntic, prop de les illes Açores, estenent la seva influencia a la Península Ibèrica, on el cel està serè o poc ennuvolat i els vents son fluixos.-

Estat del temps a Catalunya: El temps ha millorat observant-se alguna ennuvolositat per l'alt Pirineu i cel serè o molt poc ennuvolat per la resta.- Els vents son fluixos del nord al Pallars i Empordà, moderats a les valls de l'Ebre i fluixos a la resta de Catalunya.- En les darreres 24 hores es registraren algunes ruixades tempestuoses per gran part del país, adquirint la màxima intensitat al Vallès, on endemés s'observà forta pedregada.- Temperatura mínima d'avui al Port de la Bonaigua, 8 graus sota zero.-

DADES DE LES ESTACIONS PROPERES

LLOC	Estat del cel	Vent	Temperatura	Mar	En 24 hores: Temp. màx.	Temp. mín.	Precipitació	Observacions especials
Perpinyà	¼	WNW	13		14	10		
Cap Biarra	Serè	NW	13	P. Maror	13	11		
Sant Adrià	"	W	10	Calma	18	10	17	
S. J. Vilatorta	½	NE	6		12	3	17	∞
Magresa	Serè	Calma	8		17	8	2	
Solsona	"	W						
Igualada	"	W					P	
Sta. Margarida	"	Calma	6		16			
Cadaqués	¼	N						
Cap Bagur	Serè	NE	14	Maror	14	10	1	
Girona	Serè	SW			14	6	0.4	
Figueres	"	NW						
Blanes	¼	W						
Fabrers	Serè	N	H		7	2		
Ribes de Fr	"	N	H		10	1	6	
Puigcerdà								
Escaldes (Andorra)								
Engolastres								
Adrall	"	Calma	H		13	2	2	
Ll. Estangento	Lebert	N	-5		H	-5		

LLOC	Estat del cel	Vent	Temperatura	Mar	En 24 hores: Temp. màx.	Temp. mín.	Precipitació	Observacions especials
Capdella	Serè	N	3		8	1	1	
Pobla de Segur	"	S	8		14	8	3	
Tremp	"	Calma	H		12	H		
P. Bonaigua	Lebert	N	-6		-5	-8		neu 16 cm
Cledes (Les)	"		6		8	H	5	
Seira	¼	S	6		12	H	1	
Perarrua	Serè	W	6		12	1		
Lleida	"	Calma	10		15	H		
Camarasa	Lebert	"	7		13	5	2	≡
Gandesa								
Seròs	Serè	"	7		15	5		
Tarragona	¼	NW	8	Plana	17			
Falset	¼	N						
Monthianc	Serè	N						
Reus	"	Calma	8			6		
Tortosa	¼	N	13		18	10		
Tàrrega	Serè	Calma	3		12	2	P	
Castelló de la P.	Serè	NNW	1H		20	11		
Coma de l'Home	"	ENE	3		H	-1		
Sabadell	"	S	5		15	3	H	

Observacions de Barcelona

Pressió	1016.8 mb.	Núvols	Cumb. Strat.
Temperatura	10.4	" quantitat	4/10
Humitat	75 %	Temp. màx.	15.8
Vent del	Calma	Temp. mín.	9.3
" velocitat	- Km/h	Pluja	8.0 mm.
Mar	P. Maror	Fenòm. especials	∞

HORA	VENTS SUPERIORS		
7	A Tortosa		
	a 200 m.	NNW 86	Km/h
	a 500 m.	NNW 58	Km/h
	a 1000 m.	NW 36	Km/h
	a 1500 m.	NNW 43	Km/h
	a 3000 m.		Km/h
	A		
	a 200 m.		Km/h
	a 500 m.		Km/h
	a 1000 m.		Km/h
	a 2000 m.		Km/h
	a 3000 m.		Km/h

Temps probable fins a demà a migdia: Bon temps amb vents del sector nord.- Al mar, vents fluixos i moderats del nordest i gelada marors.-

Tota la correspondència al Director del Servei Meteorològic de Catalunya, C. Bruch, 187. - Barcelona

EL DIRECTOR, E. FONTSERÉ

GENERALITAT DE CATALUNYA
SERVEI METEOROLÒGIC DE CATALUNYA

Carta del temps del Dijous . 15 de Octubre de 1936 , a 7 h.

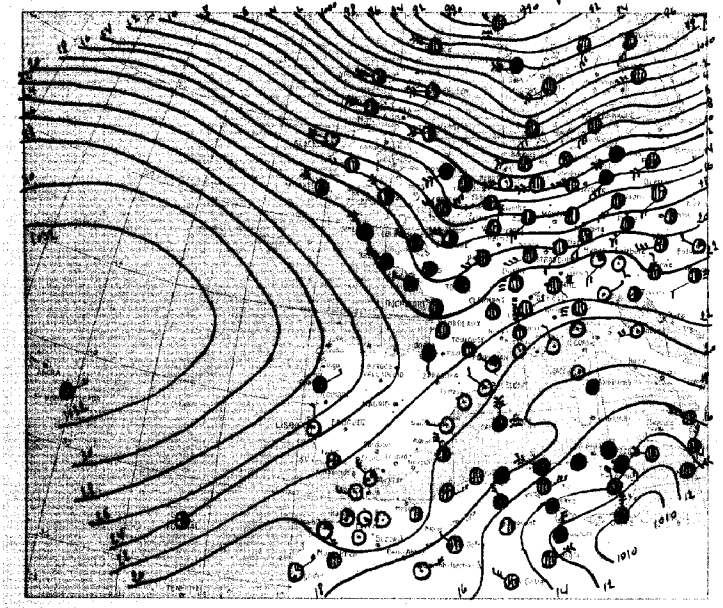

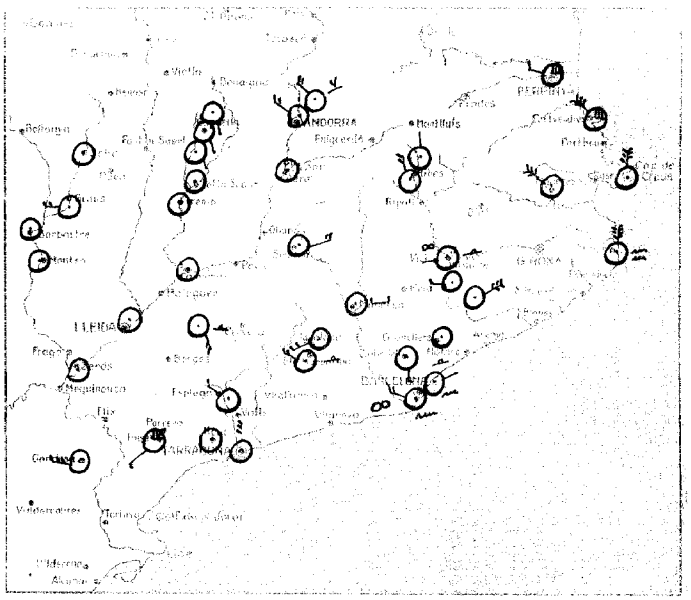

Signes usats a la carta del temps: vent inferior; mar; ○ serè; ◔ ½ cobert; ◉ cobert; ≈ calitja; ≡ boira; ≡ boira pleuranera; ≡ boira gebradora; ● plovent; ∞ aiguanem; ⋰ bolves de neu; ⋰ rufagada de neu; ❄ nevant; ▲ pedregada; ⛈ calamarsa; ⛈ tempesta (amb tronada); T trons llunyans; ↯ llampecs sense trons; ≈ rosada; — gebrada; ▦ terrer cobert de neu; 1010 pressió en mil·libars; 12 precipitació en 24 hores, en mil·límetres.

Situació general: Tot el nord d'Europa es troba sota els efectes de les baixes pressions d'Escandinàvia registrant-se forts temporals de ponent a les illes Britàniques mar del Nord, Països Baixos - La nuvolositat i boires cobreixen també tot França, Alemanya i regions alpines - Un mínim situat a Trípoli determina forts ruixats i tempestes a Algèria i gran part de Tunis amb vents forts del sector nord - Les altes pressions envaeixen la Península Ibèrica, trobant-se llur centre de màxima a l'Atlàntic, cap a les Açores.-

Estat del temps a Catalunya: El cel està completament serè registrant-se vents forts del Nord per la costa de l'Empordà i fluxos de direcció variable per la resta de Catalunya.-
Les temperatures extremes registrades en les darreres 24 hores han estat les següents: màximes, 21 graus a Barcelona, mínimes, 5 graus sota zero a l'Estangento i H també sota zero al Port de la Bonaigua.-

DADES DE LES ESTACIONS PROPERES

LLOC	Estat del cel	Vent	Temperatura	Mar	En 24 hores Temp. màx	Temp. mín.	Precipitació	Observacions especials
Perpinyà	¼	WNW	13		17	12		
Cap Biarra	¼	NW	14	Arrissada	.	12		
Sant Adrià	Serè	N	10	G. Marro	20	10		a
S. J. Vilatorta	"	W	6		16	1		a ∞
Manresa	"	Tramuntana	8		20	7		⌣
Solsona	"	E						
Igualada	"	SW						
Sta. Margarida	"	NW	6		16			a
Cadaqués	"	N						
Cap Bagur	"	N	13	Marejada	13	1		
Girona	"	E						
Figueres	"	NW						
Les Palmeroses	"	Tramuntana	10		20	6		
Vinaixen	"	N	H		12	3		
Ribes de Fr.	"	N	1		20	0		
Puigcerdà	"	N						
Escaldes (Andorra)	"	NW	8		10	6		
Engolasters	"	NW	6		8	-3	H	
Adrall	"	Tramuntana	3		17	1		
Ll. Estangento	"	S	-2		2	-5		

LLOC	Estat del cel	Vent	Temperatura	Mar	En 24 hores Temp. màx	Temp. mín.	Precipitació	Observacions especials
Candella	Serè	S	1		10	1		
Collada de Segur	"	Tramuntana	8		20	8		
Tremp	"	"	5		18	5		
P. Bonaigua	Cobert	S	-3		-3	-4		neu 16 cm
Port de Cabús (Pirineus)	"		8		11	6	2	
Cantallops	Serè	W	7		13	2		
Peramola	Serè	W	6		17	2		
Lleida	"	Tramuntana	6		19	H		a
Camarasa	"	"						
Granadella	"	W						
Seros	"	Tramuntana	9		20	9		
Tarragona	"	N	11	arrissada	19	10		
Reus	¼	SW						
Montblanc	Serè	NW						
Reus	"	Tramuntana	9			7		
Tortosa								
Torrega	"	SE	3		13	2		a
Castellgelat	"	W	14			11		
Sabadell	"	S	6		19	H		
Turó de l'Home	"	ENE	3		8	1		

Observacions de Barcelona

Pressió	1020.0 mil.	Núvols	-
Temperatura	13.2	quantitat	-
Humitat	72	Temp. màx	20.7
Vent del	NW	Temp. mín	9.9
" velocitat	6 Km h	Pluja	- mm.
Mar	Petita marejada	Precip. espec.	∞

HORA	VENTS SUPERIORS		
7	A. Tortosa		
	a 200 m.	N 29	Km/h
	a 500 m.	NW 43	Km/h
	a 1000 m.	NNW 29	Km/h
	a 2000 m.	N 29	Km/h
	a 3000 m.	N 29	Km/h
	A		
	a 500 m.		Km/h
	a 1000 m.		Km/h
	a 2000 m.		Km/h
	a 3000 m.		Km/h

Temps probable fins a demà a migdia: Bon temps.-
En mar, vents fluixos de ponent i migjorn i petit trinqol.-

Tota la correspondència al Director del Servei Meteorològic de Catalunya - C. Urgell, 187. - Barcelona

El Director, P. FONTSERÈ

GENERALITAT DE CATALUÑYA
SERVEI METEOROLÒGIC DE CATALUNYA

Carta del temps del Divendres . 16 de Octubre de 1936 , a 7 h.

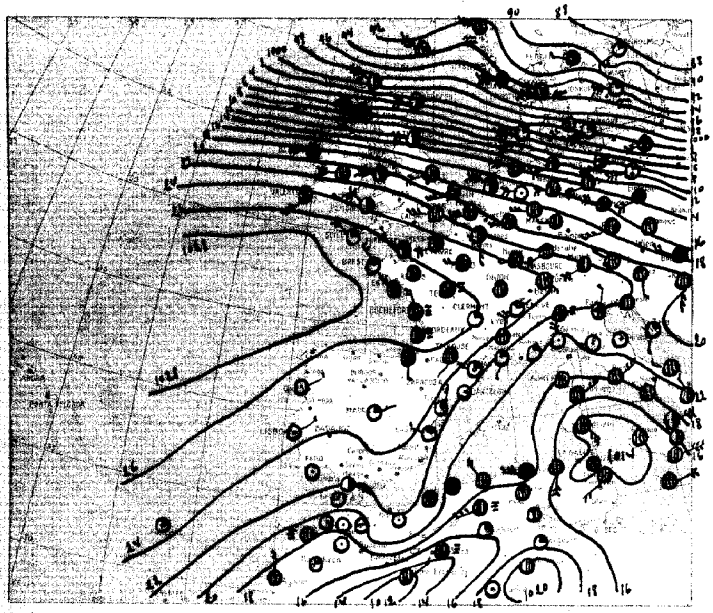

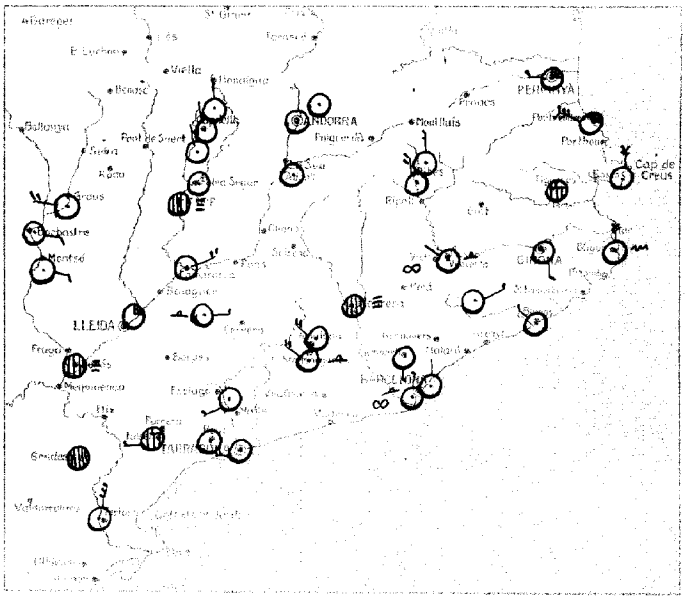

Signes usats a la carta del temps: vent inferior; mar; cel serè; cel ¼ cobert; cel cobert; cel cobert; boira; boira glaçadora; ● plovent; ∞ aiguaneu; ≈ bolves de neu; ∴ ruixada de neu; ▲ nevant; ▲ pedregada; ⚡ calamarsa; ⚡ tempesta (amb trons i llamps); trons llunyans; llamps sense trons; rosada; gebrada; terra coberta de neu; pressió en mil·libars; precipitació en 24 hores en mil·límetres.

Situació general: Persisteix a tota la meitat nord d'Europa el règim de mal temps amb vents forts de ponent, cel ennuvolat i algunes pluges, degut a l'influència d'una important depressió baromètrica centrada a Finlandia.- A la regió d'Algèria i Tunis també es registren precipitacions produides per un mínim situat entre les illes de Sardenya i Sicília.- A la Península Ibèrica, França i sudoest d'Anglaterra el temps es bó dominant el règim anticiclònic el qual determina cel serè o amb boires matinals, vents fluixos i temperatures suaus als esmentats països.-

Estat del temps a Catalunya: El temps es bó per tot el país observant-se algunes boires matinals als plans de Vic i Bages i a gran part de la comarca de Tortosa i cel serè o amb pocs núvols per la resta de Catalunya.-
Els vents son fluixos predominant els del sector nord.-
Les temperatures extremes han estat les següents: màxima, 24 graus a Manresa i Tremp, mínima, 2 graus sota zero al Estany Gento.-

DADES DE LES ESTACIONS PROPERES

LLOC	Estat del cel	Vent	Temperatura	Mar	En 24 hores Temp. màx.	Temp. mín.	Precipitació	Observacions especials
Perpinyà	¾	WNW	15			12		
Cap Biarra	¼	NW	15	Arrissada				
Sant Adrià	Serè	N	11	Bellmar	20	10		
S. J. Vilatorta	"	NW	7		17	2		∞
Manresa	Cobert	Bellmar	8		24	8		≡
Odèn								
Igualada	Serè	NW						
Sta. Margarida	"	NW	5		16			
Cadaqués	"	N						
Cap Bagur	"	N	17	P. Marer	27	13		
Girona	"	SSE	9		19	7		
Figueres	¾	Bellmar						
Blanes	Serè	NW						
Fraser	"	N	5		10	3		
Ribes de Fr.	"	N	5		10	3		
Prades	"	Bellmar	5		7	1		
Escaldes (Andorra)	"	"	9		12	6		
Engolasters	"	"	5		10	3		
Adraüll	"	Bellmar	2		19	0		
Ll. Estangento	"	N	-2		5	-2		

LLOC	Estat del cel	Vent	Temperatura	Mar	En 24 hores Temp. màx.	Temp. mín.	Precipitació	Observacions especials
Castellfollit	Serè	N	1		13	1		
Pobla de Segur	"	Bellmar	7		15	6		
Tremp	Cobert	"	6		24	6		≡
St. Romà d'Eguet								
Ctra. de Gerri								
Seira								
Peramola	Serè	W	8		17	2		
Lleida	¼	Bellmar	6		18	5		≡
Camarasa	Serè	NE	8		16	6		
Granadella	Cobert	Bellmar						
Seròs	"	"	8		21	6		≡
Tarragona	Serè	N	12	Arrissada	20	11		
Reus	¾	W						
Montblanc	Serè	SW						
Reus	"	Bellmar			10	8		
Tortosa	"	NNE	14		22	8		
Tarragona	"	E	11		13	3		
Cap Tortosa	½	WNW	13			11		
Turó de l'Home	Serè	NE	6		6	2		
Sabadell	Serè	S	8		20	11		

Observacions de Barcelona

Pressió	1022.1 mb.	Núvols	—
Temperatura	13.4	» ocultat	—
Humitat	73 %	Temp. màx	21.3
Vent del	NNE	Temp. mín	11.4
» velocitat	11 Km/h	Pluja	— mm.
Núvols	Petita Marer	Fenòm. especi	∞

HORA	VENTS SUPERIORS	
7	N Tortosa	
	a 200 m. N 18	Km/h
	a 500 m. NW 25	Km/h
	a 1000 m. NNW 18	Km/h
	a 1800 m. N 99	Km/h
	a 3000 m.	Km/h
	A	
	a 300 m.	Km/h
	a 500 m.	Km/h
	a 1000 m.	Km/h
	a 3000 m.	Km/h
	a 5000 m.	Km/h

Temps probable fins a demà a migdia: Bon temps.-
Cel serè, vents fluixos del nordest i petita marer.-

Tota la correspondència al Director del Servei Meteorològic de Catalunya, C. Urgell, 187. - Barcelona

EL DIRECTOR, E. FONTSERÈ

GENERALITAT DE CATALUNYA
SERVEI METEOROLÒGIC DE CATALUNYA

Carta del temps del Dissabte, 17 de Octubre de 1936, a 7 h.

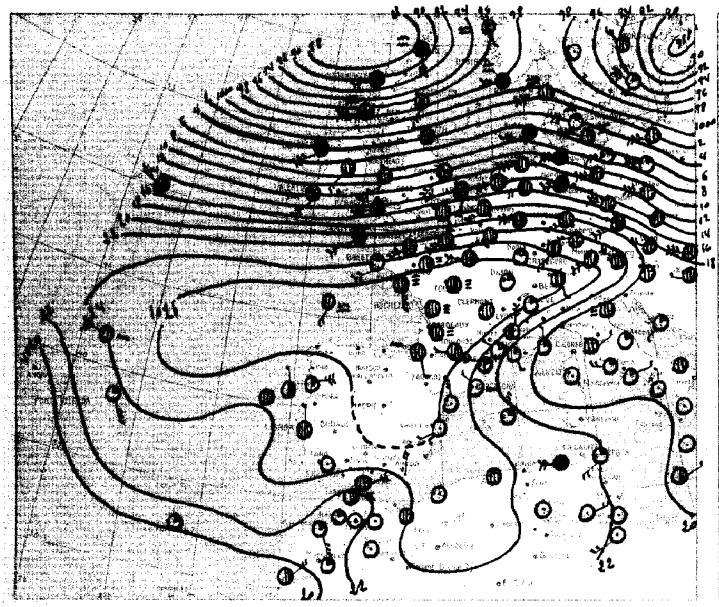

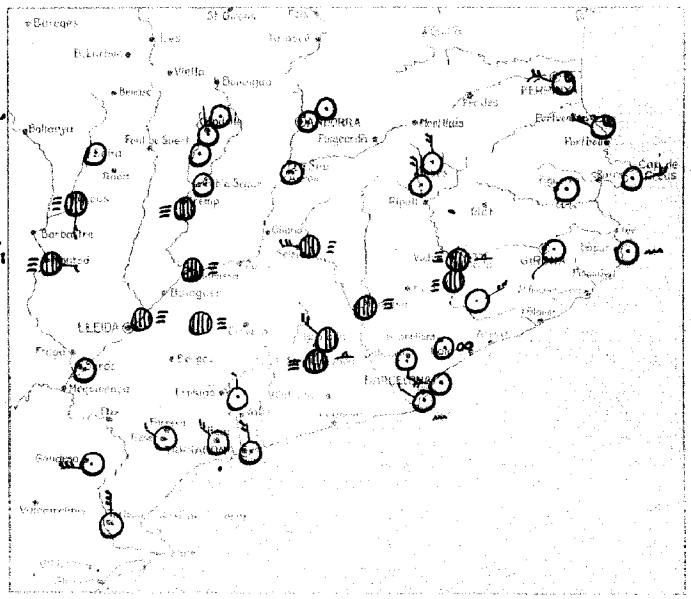

Signes usats a la carta del temps: vent inferior; mar; serè; ⅛ a ⅞ cobert; cobert; calitja; Boira; boira glaçadora; boira gebradora; ● plovent; ∞ aiguaneu; ✳ bolves de neu; ✳ rufagada de neu; ▲ neuvada; ▲ calamarsa; ⚡ tempesta (amb tronada);) trons llunyans; ⚡ llampecs sense trons; ⌒ rosada; ═ gebrada; El terrer cobert de neu; * precisió en mil·límetres; 12 precipitació en 24 hores, en mil·límetres.

Situació general: L'anticicló establert a la Península Ibèrica i França determina un estat general de temps ennuvolat amb abundants boires, vents fluixos i temperatures suaus, a excepció dels plans i valls on es registren algunes glaçades matinals.- Pel nord d'Europa persisteixen els forts temporals de pluja i vent de ponent degut a les baixes pressions que passen de ponent a llevant a través d'Escocia i Escandinàvia.-

Estat del temps a Catalunya: Des de la plana de Vic i Bages fins a Lleida, conca de Tremp i Ribagorça hi ha boira baixa en les primeres hores del matí.- Per la resta del país el cel està serè i dominen vents fluixos del sector nord.-
Les temperatures extremes han estat les següents: màxima 25 graus a Tarragona, mínima, 2 graus sota zero al Estanyento.-

DADES DE LES ESTACIONS PROPERES

LLOC	Estat del cel	Vent	Temperatura	Mar	En 24 hores Temp. màx.	Temp. mín.	Precipitació	Observacions especials
Perpinyà	1/4	WNW	15		21	15		
Cap Bianya	1/4	NW	15	Arrissada		15		
Sant Adrià	Serè	W	13	Llana	22	12		
S. J. Vilatorta	Cobert	Llana	8		18	11		≡
Manresa	Cobert	Llana	12		21	10		≡
Barcelona	"	"						≡
Igualada	1/2	NW						
Sts Margarida	Cobert	Llana						≡ ▲
Cadaqués	Serè	E						
Cap Bagur	Serè	"	10	Gran	19			▲
Girona	"	SW	9		22	7		
Figueres	"	Llana						
Blanes								
Fraser	"	N	9	1	16	6		
Ribes de Fr	"	N	6		12	1		
Puigcerdà								
Encamp (Andorra)	"	Llana	6		16	9		
Esparsaltes	"	"	8		12	3		
Adrall	"	"	4		15	2		
LL. Estanyento	"	"	3		7	-2		

LLOC	Estat del cel	Vent	Temperatura	Mar	En 24 hores Temp. màx.	Temp. mín.	Precipitació	Observacions especials
Capdella	Serè	N	3		13	2		
Orella de Segre	"	Llana	8		20	7		
Tremp	Cobert	"	10		18	8		≡
Montellà	"	N	10		14	4		≡
Les Franqueses	Serè	Llana	11		23	6		∞
Seira	Serè	"	3		13	3		
Peramola	Cobert	S	6		17	4		≡
Lleida	"	Llana	8		19	7		≡
Camarasa	"	"						≡
Granadella	Serè	W						
Serós	"	Llana	10		21	8		
Tarragona	"	NNW	12		25	11		
Falset	"	NW						
Montblanc	"	N						
Reus	"	NW	13			8		
Tortosa	Serè	N	16		23	13		
Tarragona	Cobert	Llana	6		12	4		≡
Cap de Salou	Serè	WNW	13		22	12		
Torre de l'Horta	"	NE	10		10	5		
Sabadell	"	S	8		21	6		

Observacions de Barcelona

Pressió 1022.5 mm. — Nuvols —
Temperatura 14.4 — " quantitat —
Humitat 74 — Temp. màx 22.7
Vent del NW — Temp. mín 12.9
" veloc. W Km/h — Pluja — mm.
Estat Petita marea — Calim. espree —

HORA	VENTS SUPERIORS		
7	A Tortosa		
	a 200 m.	N 14	Km/h
	a 500 m.	NW 22	Km/h
	a 1000 m.	N 5	Km/h
	a 2000 m.	N 7	Km/h
	a 3000 m.	ENE 54	Km/h
	A		
	a 200 m.		Km/h
	a 500 m.		Km/h
	a 1000 m.		Km/h
	a 2000 m.		Km/h
	a 3000 m.		Km/h

Temps probable fins a demà a migdia: Bon temps i boires matinals per l'interior.-
Mar, vents fluixos i mar plana o arrissada.-

Tota la correspondència al Director del Servei Meteorològic de Catalunya. C. Bruch, 187. - Barcelona

El Director, F. FONTSERÈ

GENERALITAT DE CATALUÑYA
SERVEI METEOROLÒGIC DE CATALUNYA

Carta del temps del Diumenge, 18 de Octubre de 1936, a 7 h.

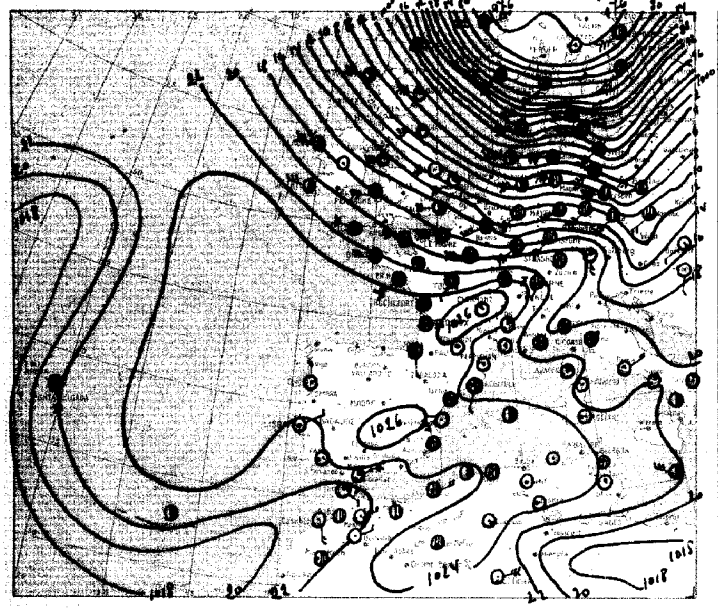

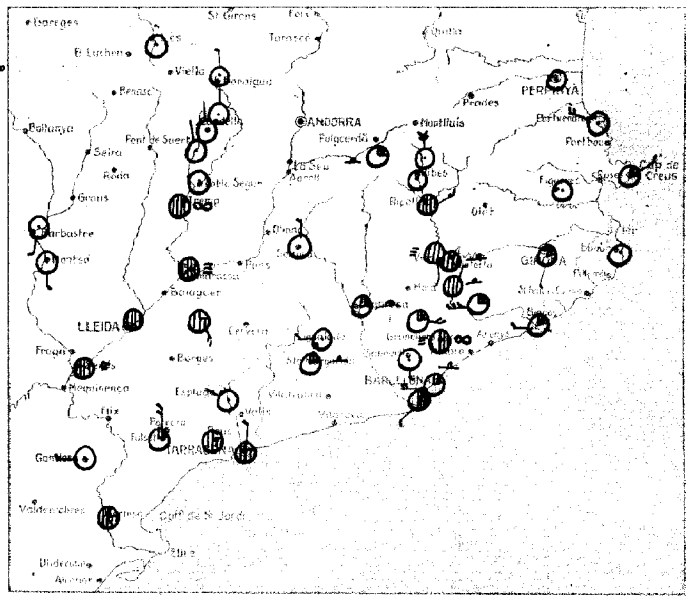

Signes usats a la carta del temps: vent inferior; mar; serè; ¼ cobert; cobert; calitja; boira; boira ploranera; boira gebradora; plovent; aiguaneu; bolves de neu; ráfegada de neu; nevant; pedregada; calamarsa; tempesta (amb tronada); trons llunyans; llampecs sense trons; rosada; gebrada; terrer cobert de neu; pressió en mil·libars; precipitació en 24 hores en mil·límetres.

Situació general: Sobre tota la meitat nord d'Europa persisteix el règim de mal temps degut a l'influència d'una extensa depressió barométrica centrada a Suècia, la qual dona lloc a forts temporals de vent acompanyats de pluges per les illes Britàniques, mars del Nord i Bàltica, península escandinava, tot Alemanya i nord de França.-

Les altes pressions comprenen la meitat sud del continent i produeixen bon temps a la Península Ibérica, sud de França, Italia i nord d'Africa.-

Estat del temps a Catalunya: El temps es bo a tot el país, observant-se abundoses boires matinals a Lleida, comsa de Tremp, les Garrigues i plana de Vic.-

Al Pirineu el cel està completament serè i per la resta de Catalunya s'observa alguna emmolsitat.-

Els vents son molt fluixos en general calmosos.-

Temperatura màxima d'ahir, 24° a Barcelona i Tortosa, mínima, 1 graú a Ribes del Freser.-

DADES DE LES ESTACIONS PROPERES

LLOC	Estat del cel	Vent	Temperatura	Mar	En 24 hores: Temp. màx.	Temp. mín.	Precipitació	Observacions especials
Perpinyà	Serè	Tramuntana	7		24	6		
Cap Bierra	"	NW	14	Plana	22	12		
Sant Adrià	¼	W	12	Tramuntana	23	12		—
S. J. Vilatoria	Cobert	Tramuntana	7		17	4		—
Manresa	¼	"	9		22	9		—
Tarragona	Serè	N						
Igualada	"	W						
Ste Margarida	¼	Tramuntana	8		18			
Cadaqués	¼	NE						
Cap Bagur	Serè	Tramuntana	17		20	14		
Girona	¼	SSW	10		23	8		
Figueres	Serè	Tramuntana						
Blanes	¼	W						
Fresser	Serè	N	10		20	8		
Ribes de Fr.	"	Tramuntana	1		10	1		
Puigcerdà	¼	"	5		22	2		—
Escaldes (Andorra)								
Engolasters								
Adrall								
Ll. Estangento	Serè	N	6		11	3		

LLOC	Estat del cel	Vent	Temperatura	Mar	En 24 hores: Temp. màx.	Temp. mín.	Precipitació	Observacions especials
Cerdanya	Serè	N	3		16	3		
Doble de Negui	"	Tramuntana	10		22	8		
Tremp	Cobert	"	8		18	8		
Calldetenes/Montbui	¼	SE	10			7		—
Les Franqueses	½	Tramuntana	10		22	6		—
Castelltallers	Cobert	N	8		12	6		—
Peramola								
Lleida	Cobert	Tramuntana	8		20	6		
Camarasa	"	"	10		14	8		
Aguadora	Serè	W						
Seros	Cobert	Tramuntana	9		14	9		
Tarragona	¾	N	15	Plana	22	13		
Falset	¼	N						
Montblanc	Serè	NW						
Reus	¾	Tramuntana	13			8		
Tortosa	¾	Tramuntana	12		24	10		
Tarrega	¾	SE	6		12	5		
Castelló de Farfanya	½	NW	14		23	12		
Serra de l'Home	¼	W	10		13	6		
Sabadell	Serè	S	9		21	6		

Observacions de Barcelona

Pressió	1022.4 mm.	Núvols	Acu.
Temperatura	14.8	" quantitat	6/10
Humitat	76 %	Temp. màx	22.6
Vent del	SW	Temp. mín	13.9
" velocitat	2 Km/h	Pluja	— mm
Mar	Plana	Fenom. especials	—

HORA	VENTS SUPERIORS	
	A	
	a 200 m.	Km/h
	a 500 m.	Km/h
	a 1000 m.	Km/h
	a 2000 m.	Km/h
	a 3000 m.	Km/h
	A	
	a 200 m.	Km/h
	a 500 m.	Km/h
	a 1000 m.	Km/h
	a 2000 m.	Km/h
	a 3000 m.	Km/h

Temps probable fins a demà a migdia:

.....

.....

Tota la correspondència al Director del Servei Meteorologic de Catalunya, C. Urgell, 187. - Barcelona

El Director, E. FONTSERÈ

GENERALITAT DE CATALUÑYA
SERVEI METEOROLÒGIC DE CATALUNYA

Carta del temps del Dilluns, 19 de Octubre de 1936, a 7 h.

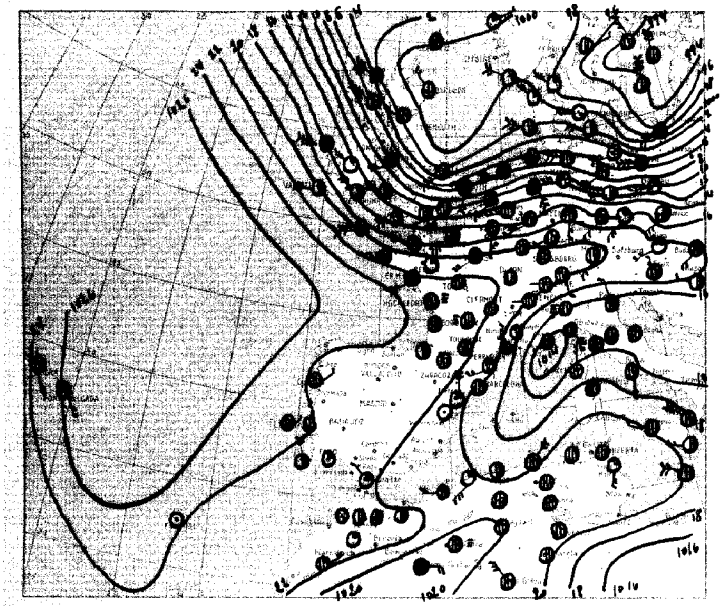

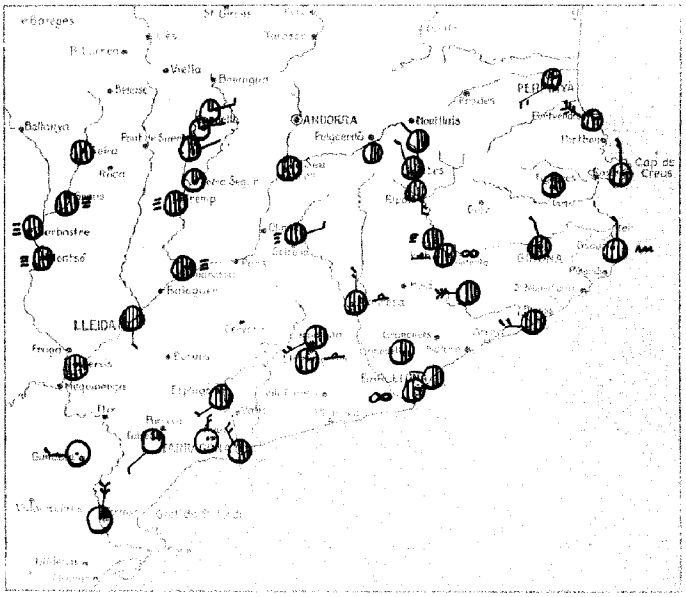

Signes usats a la carta del temps: vent inferior; mar; cel serè; cel cobert; cel cobert; calitja; boira; boira plomanera; boira gebradora; plovent; aiguaneu; bolves de neu; rufegada de neu; nevant; pedregada; tempesta (amb trons); trons llunyans; llampecs sense trons; rosada; gebrada; terrer cobert de neu; pressió en mil·libars; precipitació en 24 hores en mil·límetres.

Situació general: De tota la meitat nord d'Europa persisteix el règim de mal temps degut a una important depressió barométrica que domina lloc a Anglaterra i les illes Britàniques, Alemanya, Baviera i Països Bàltics i molta nuvolositat. Les altes pressions estan situades a l'Atlàntic entre les illes Açores i Galícia i sota la seva influència el temps es bó a la Península Ibèrica Mediterrània i nord d'Africa.

Estat del temps a Catalunya: En general s'observa cel nuvolós per tot Catalunya, registrant-se boires matinals a la conca de Tremp, Plana de Vic i Lleida.

Els vents son fluixos i variables, dominant les calmes a l'interior. La temperatura màxima ha estat de 22 graus a Barcelona i Bagur i la mínima de un grau a l'Estangento i Turó de l'Home (Montseny).

DADES DE LES ESTACIONS PROPERES

LLOC	Estat del cel	Vent	Temperatura	Mar	En 24 hores: Temp. màx.	Temp. mín.	Precipitació	Observacions cartells
Perpinyà	3/4	WSW	14			13		
Cap Bianya	3/4	NW	14	Arrissada		13		
Sant Adrià	1/2	W	13	Calma	22	12		
S. J. Vilatorta	Robert	Calma	10		17	7		∞ ⌒
Manresa	"	N	12		21	9		⌒
Solsona	"	E						≡
Igualada	1/2	SW						
Sta Margarida	3/4	Calma	12		20			⌒
Cadaqués	3/4	N						
Cap Bagur	Robert	N	16	Gruesa	22	14		
Girona	"	NNW	11		20	10		
Figueres	1/2	Calma						
Blanes	Robert	W						
Fraser	1/2	NW	9		20	7		
Ribes de Fr.	Robert	N	5		12	2		
Olot	1/2	Calma	6		22	11		
Escaldes (Andorra)								
Engolasters								
Adrall	"	Calma	6		20	2		·
Li. Estangento	1/4	E	11		11	1		·

LLOC	Estat del cel	Vent	Temperatura	Mar	En 24 hores: Temp. màx.	Temp. mín.	Precipitació	Observacions especials
Capdella	1/4	E	11		15	3		
Pobla de Segur	1/4	Calma	11		21	9		
Tremp	Robert	"	12		18	8		≡
P. Benagasa								
Cledes (Est)								
Seira	"	"	5		9			
Peracasa	"	"	10		18	9		≡
Clenia	"	S	11		16	5		
Camarasa	"	Calma	11		16	9		≡
Aguadera	Serè	W						
Seros	Robert	Calma	11		18	10		
Tarragona	1/2	NW	13	Plana	21	13		
Falset	1/4	SW						
Montblanc	Robert	SW						
Reus	Serè	N	13			10		
Tortosa	1/4	NNE	16			12		
Tarragona	Serè	NNW	16			14		
Castellfollit	Serè	NNW	16			14		
Palma	1/2	W	7		14	1		
Sabadell	1/2	Calma	11		20	8		

Observacions de Barcelona

Pressió	1019.3 mb.	Núvols	S'ten. 2cm 4/10
Temperatura	15.0	Cu-nimbus	
Humitat	86 %	Temp. màx.	22.1
Vent de	Calma	Temp. mín.	13.8
" velocitat	— Km/h	Pluja	— mm.
Mar	Plana	Tempos espec.	∞

HORA	VENTS SUPERIORS		
7	A Tortosa		
	a 200 m	N 29	Km/h
	a 500 m	NW 22	Km/h
	a 1000 m	W 18	Km/h
	a 2000 m	W 7	Km/h
	a 3000 m	NNW 11	Km/h
	A		
	a 200 m		Km/h
	a 500 m		Km/h
	a 1000 m		Km/h
	a 2000 m		Km/h
	a 3000 m		Km/h

Temps probable fins a demà a migdia: Bon temps amb algunes boires. Cen mar, vents fluixos del nordest i mar plana o arrissada.

Tota la correspondència al Director del Servei Meteorològic de Catalunya, C. Urgell, 187. - Barcelona

EL DIRECTOR, E. FONTSERE

GENERALITAT DE CATALUNYA
SERVEI METEOROLÒGIC DE CATALUNYA

Carta del temps del Dimarts, 20 de Octubre de 1936, a 7 h.

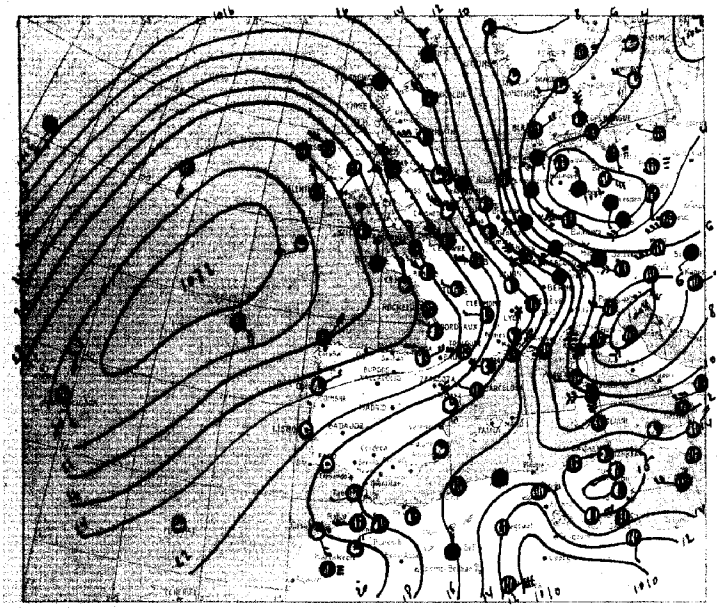

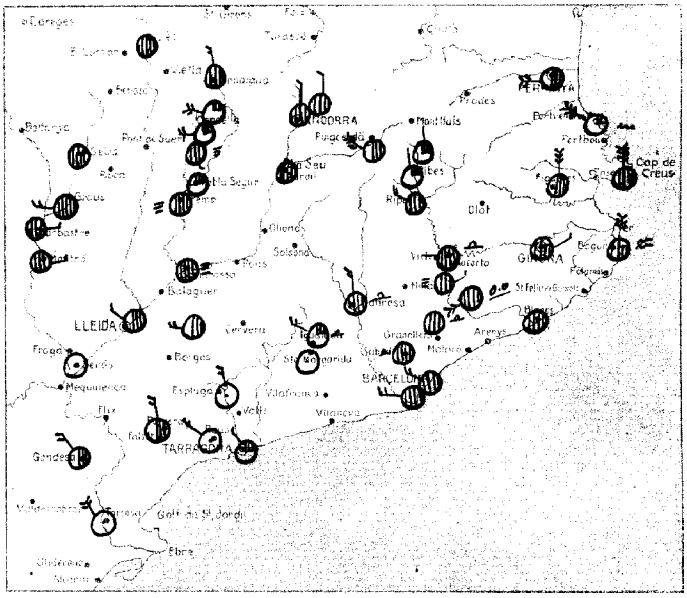

Signes usats a la carta del temps: vent inferior; mar; ○ serè; ◑ ½ cobert; ● cobert; ≡ calitja; ≈ boira; ≋ boira plorancera; ≈ boira gebradora; ● plovent; ∞ aiguaneu; ∴ bolves de neu; ∴ ruixada de neu; ∴ nevant; ▲ pedregada; ⚡ calamarsa; ⚡ tempesta (amb tronada); ⚡ trons llunyans; ⚡ llampecs sense trons; ⌒ rosada; ⌒ gebrada; ▣ terrer cobert de neu; 10 pressió en mil·libars; 12 precipitació en 24 hores, en mil·límetres.

Situació general: L'anticiclò de les costes atlàntiques i interna a Europa i en conseqüencia, s'estableixen vents forts del sector nord amb notable descens de la temperatura a les illes Britàniques, França i regions alpines. Pluges a Alemanya i des d'Escocia fins a les costes de Noruega.- Pel sudoest de la Península Ibèrica i Marroc occidental domina bon temps de cel serè, vents fluixos i temperatures suaus.-

Estat del temps a Catalunya: El cel està serè pel curs inferior del Ebre comarques de Tarragona i Baix Urgell.- Per la resta de Catalunya domina el mateix, registrant-se brises a la conca de Tremp.-
Els vents son forts del nord al Pirineu, Empordà i golfo de l'Ebre, bufant del quart quadrant amb intensitat moderada per les comarques de Barcelona i Tarragona.-
Les temperatures extremes han estat les següents: màxima 23 graus a Barcelona i balder de Montblanc, mínima, 5 graus sota zero al Port de la Bonaigua.-

DADES DE LES ESTACIONS PROPERES

LLOC	Estat del cel	Vent	Temperatura	Mar	En 24 hores: Temp. màx.	Temp. mín.	Precipitació	Observacions especials
Perpinyà	½	W	14		19	12		
Cap Biarra	¼	N	15		19	12		
Sant Adrià	Cobert	NW	15	Plana	22	13		
S. I. Vilatorta	"	W	11		19	9		
Manresa	-	N	13		21	12		
Odèn (Bergueda)	½	NW	8		15	4		
Igualada	¼	NW						
Sta. Margarida	Serè	Calma	10		18			
Cadaqués	Cobert	N						
Cap Bagur	¾	N	15		20	13		
Girona	¾	NE	13	Gruesa	22	12		
Figueres	½	N						
Rodell	Cobert	NE	12		19	7		
Fraser	¼	NW	7		20	5		
Ribes de Fr	¼	N	H		14	3		
Montellès	Cobert	NE	11		15	10		≡
Escaldes (Andorra)	"	N	10		16	9		
Enginastre	"	N	5		18	2		
Adrall	"	Calma	8		16	4		
Ll. Estangento	¼	W	H		10	2		

LLOC	Estat del cel	Vent	Temperatura	Mar	En 24 hores: Temp. màx.	Temp. mín.	Precipitació	Observacions especials
Capdella	¼	W	2		15	2		
Pobla de Segur	¼	Calma	8		15	5		
Tremp	Cobert	"	14		19	13		≡
P. Bonaigua	"	N	-5		3	-5		
Cirdes (Les)	"		8		14	7		
Seira	¾	Calma	7		17	4		
Peramola	Cobert	W	9		19	7		
Lleida	½	NW	9		17	6		
Camarasa	Cobert	Calma						≡
Gandesa	½	NW						
Seros	Serè	Calma	9		19	8		
Tarragona	¼	NW	11	Plana	22	10		
Falset	½	N						
Montblanc	Serè	N						
Reus	Serè	NW	11			9		
Tortosa	"	NW	15		20	15		
Tarrega	½	W	14		6			
Castellfollit	Serè	NNW	16		21	15		
Puig del Drone	Cobert	WSW	5		11	H	0.0	≡
Saladell	"	Calma	12		21	10		

Observacions de Barcelona

Pressió	1017.4 mb.	Núvols	Stcu
Temperatura	14.8	" quantitat	10/10
Humitat	72 %	Temp. max	23.3
Vent del	WNW	Temp. min	14.0
" veloc.	6 Km/h	Pluja	— mm.
Mar	Petita Marejol	Fenòm. especs	—

HORA	VENTS SUPERIORS		
7	A	Tortosa	
	a 200 m	WNW 36	Km/h
	a 500 m	WNW 47	Km/h
	a 1000 m	NW 18	Km/h
	a 2000 m	N 11	Km/h
	a 2800 m	NNW 36	Km/h
	A		
	a 200 m		Km/h
	a 500 m		Km/h
	a 1000 m		Km/h
	a 2000 m		Km/h
	a 3000 m		Km/h

Temps probable fins a dernà a migdia: Vents forts del nord a l'Empordà i curs inferior de l'Ebre.- Temps variable a la regió pirenenca i bon temps per estable per la resta del país.-
En mar, prop de la costa, vents moderats del quart quadrant i petit trinagol.- Mar endins, tramuntana i mar gruesa.-

Tota la correspondència al Director del Servei Meteorològic de Catalunya. C. Urgell, 187. Barcelona

El Director, E. FONTSERÉ

GENERALITAT DE CATALUNYA
SERVEI METEOROLÒGIC DE CATALUNYA

Carta del temps del Dimecres . 21 de Octubre de 1936 . a 7 h.

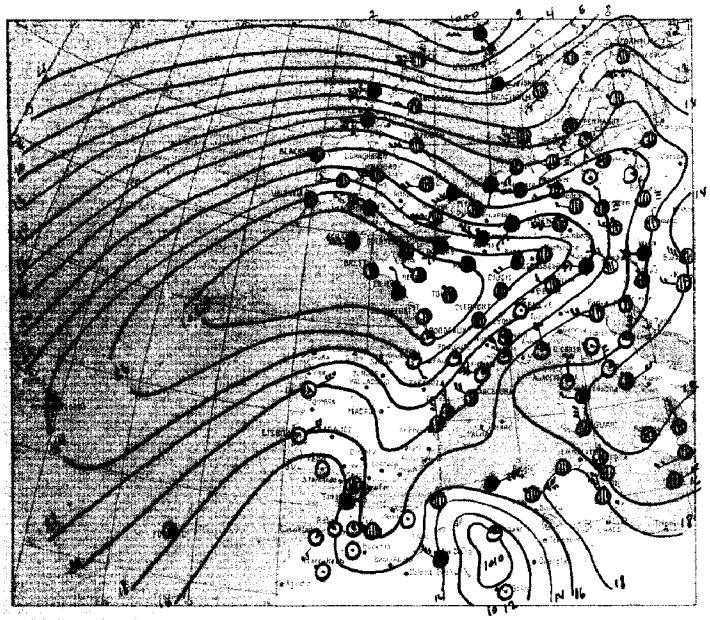

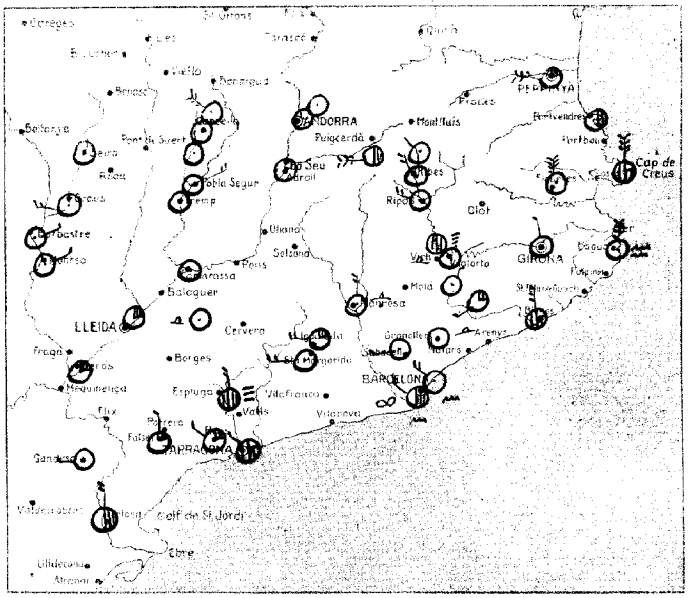

Signes usats a la carta del temps: vent inferior: mar: serè: ¼ cobert: cobert: calitja: boira: boira ploranera: boira gebradora: ● ploverà; ∞ aiguaneu; ≈ bolves de neu: ∴ rufegada de neu: ↑ llevant: ▲ pedregada: ≈ calamarsa: ⌇ tempesta (amb tronada): T trons llunyans; ⟨ llampecs sense trons; ⌓ rosada: — gebrada: ⁂ terrer cobert de neu: 10 le pressió en mil·libars: 12 precipitació en 24 hores, en mil·límetres.

Situació general: Servint-nos per la nostra anàlisi d'Europa el règim de temps variable degut a una depressió baromètrica centrada a les costes de Noruega i que també ha donat lloc a vents forts acompanyats de plugim a les illes Britàniques, Escandinàvia, nord de França i Alemanya. A la Europa central també es registren precipitacions sota l'influència d'un mínim situat a Itàlia. A la regió d'Algèria s'observa el nivell i plugim produït per un secundari centrat al Sahara. Les altes pressions estan situades a l'Atlàntic prop de les costes de França.

Estat del temps a Catalunya: El temps es bo per tot el país presentant-se el serè o amb pocs núvols, vents forts del nord a l'Empordà i Alt Pirineu i fluixos de la mateixa direcció per la resta de Catalunya. Les temperatures extremes han estat les següents: màxima, 21 graus a Tarragona i Begur, mínima, 5 graus sota zero a l'Estany Gento.

DADES DE LES ESTACIONS PROPERES

LLOC	Estat del cel	Vent	Temperatura	Mar	En 24 hores Temp. màx.	Temp. mín.	Precipitació	Observacions especials
Perpinyà	¼	WNW	11		15	10		
Capdella	Serè	NW	5		18	3		
Sant Adrià	Serè	NW	10	9. Marej	20	9		
S. J. Vilatorta	"	NE	9		16	2		
Manresa	"	N	8		20	7		
Igualada	¼	W						
Sta Margarida	Serè	W	5		16			
Cadaqués	¾	N						
Cap Bagur	Serè	N	13	Gruixa	21	13		
Girona	"	NNW	11		20	10		
Figueres	"	N						
Blanes	¾	N						
Fornells	Serè	NW	5		16	H		
Ribes de Fr.	"	N	H		14	3		
Puigcerdà	½	W	6		15	H		
Escaldes (Andorra)	Serè	Llatna	6		12	1		
Engolasters	"	"	H		9	0		
Adrall	Serè	Llatna	5		17	3		
Lt. Estangento	"	NW	3		5	-5		

LLOC	Estat del cel	Vent	Temperatura	Mar	En 24 hores Temp. màx.	Temp. mín.	Precipitació	Observacions especials
Capdella	Serè	E	2		11	1		
Pobla de Segur	"	NE	8		20	1		
Tremp	"	Llatna	10		17	9		
P. Bonaigua								
Cledes (Les)								
Seira	"	"	2		16	0		
Perarrúa	"	W	6		17	2		
Lleida	¼	Llatna	5		18	H		
Camarasa	Serè	"						
Oliola	"	W						
Sòrts	¼	Llatna	6		22	6		
Tarragona	¾	NW	9	Plana	21	8		
Falset	¼	N						
Montblanc	Cobert	N						≡
Reus	¼	NW	10			8		
Tortosa	½	N	13		20	12		
Tàrrega	Serè	E	1		13	1		—
Castelló de la P.	½	N	13		22	12		
Port de l'Ametlla	¾	WSW	H		6	1		
Sabadell	Serè	W	5		19	H		

Observacions de Barcelona

Pressió	1019.8 mb	Núvols	Cu. S.
Temperatura	11.6	" quantitat	6/10
Humitat	57 %	Temp. màx.	20.1
Vent del	NW	Temp. mín.	10.4
" veloc.	12 km/h	Pluja	— mm.
Mar	Marej.	Fenòm. espec.	∞

HORA	VENTS SUPERIORS			
7	A Tortosa			
	a 200 m	W	7	Km/h
	a 500 m	NW	25	Km/h
	a 1000 m	W	7	Km/h
	a 2000 m	NW	14	Km/h
	a 3000 m	N	29	Km/h
	A			
	a 200 m			Km/h
	a 500 m			Km/h
	a 1000 m			Km/h
	a 2000 m			Km/h
	a 3000 m			Km/h

Temps probable fins a demà a migdia: Bon temps amb vents del nord que seran forts a l'Empordà.- Cal mar, vents fluixos o moderats del nord i marejol.-

Tota la correspondència al Director del Servei Meteorològic de Catalunya. C. Urgell, 187. - Barcelona

El Director, E. FONTSERÈ

GENERALITAT DE CATALUNYA
SERVEI METEOROLÒGIC DE CATALUNYA

Carta del temps del Dijous, 22 de Octubre de 1936, a 7 h.

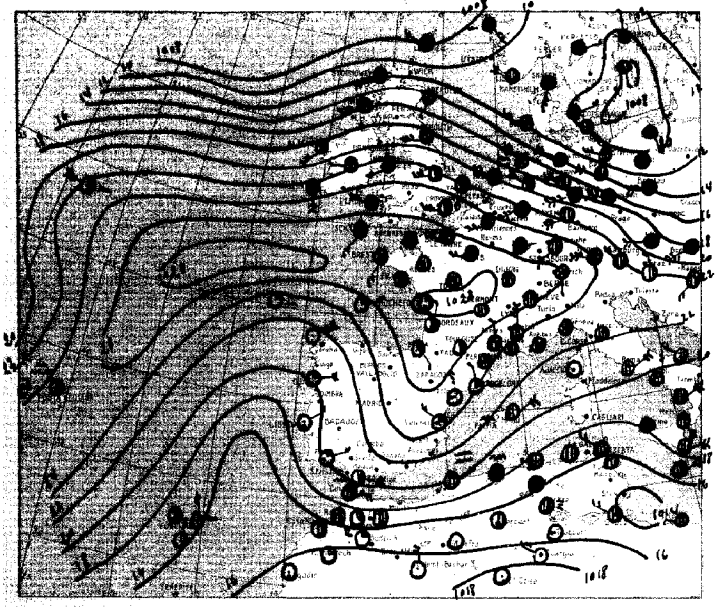

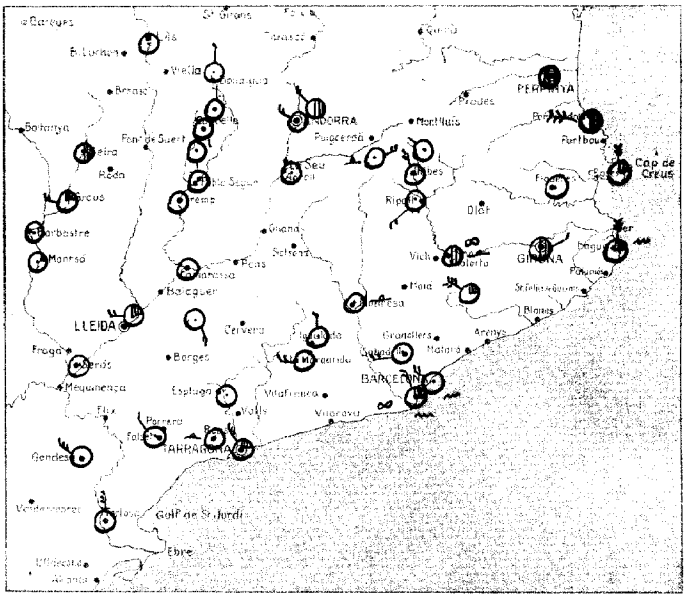

Signes usats a la carta del temps: vent inferior; mar; ○ serè; ◑ cobert; ● cobert; ≡ calitja; ≈ boira; ≋ boira ploranera; V boira gebradora; ● plovent; ∞ aiguaneu; ✳ bolves de neu; ✳ rufagada de neu; ≈ nevant; ▲ pedregada; ⟋ calamarça; ⟋ tempesta (amb tronada); ⟋ trons llunyans; ⟋ llampecs sense trons; ≈ rosada; ≈ gebrada; ⊠ terrer cobert de neu; 16 16 pressió en mil·libars; 12 precipitació en 24 hores en mil·límetres.

Situació general: Continua sense gran variació als països occidentals d'Europa el règim anticiclònic amb temps dominant i vents fluixos, regionalment a Fransa i cel serè o lleugerament ennuvolat per la Península Ibèrica.- Les baixes pressions s'estenen des del nord d'Escocia fins Alemanya registrant-se pluges i vents forts de ponent o nordest.- També plou abundosament a la costa d'Africa des d'Algeria fins a Tunis degut a l'existencia de un mínim barométric a Trípoli.-

Estat del temps a Catalunya: Des del Rosselló fins a la costa de Begur bufa vent fort del nord, essent moderat del quart quadrant per les riberes del Ebre i fluixos de direcció variable per la resta de Catalunya. Les temperatures extremes han estat les següents: màxima, 21 graus a Manresa i mínima, 6 graus sota zero al Estangento.-

DADES DE LES ESTACIONS PROPERES

LLOC	Estat del cel	Vent	Temperatura	Mar	En 24 hores: Temp. màx.	Temp. mín.	Precipitació	Observacions especials
Perpinya	3/4	llaluna	10		17	8	1	
Cap Biarra	1/2	WNW	11	Arrissada				≈
Sant Adrià	Serè	W	9	9. Marea	20	8		
S. J. Vilatorta	1/2	llaluna	6		17	1		≡ ∞
Manresa	Serè	"	8		21	7		⌒
[illegible]								
Igualada	"	N						
Sta Margarida	"	W	H		14			
Cadaqués	1/4	N						
Cap Bagur	1/4	N	13	Marea				
Girona	1/2	NE	7		18	H		
Figueres	Serè	llaluna						
Rupit	"	SW	2		19	1		
Vic	"	NW	5		17	H		
Ripes de Fr.	"	N	5		11	2		
Puigcerdà	1/2	E	H		13	1		⌒
Escaldes (Andorra)	1/2	NW	1		17	0		
Engolasters "	1/2	NW	5		13	2		
Adrall	Serè	llaluna	0		18	-1		
Ll. Estangento	"	N	-1		8	-6		

LLOC	Estat del cel	Vent	Temperatura	Mar	En 24 hores: Temp. màx.	Temp. mín.	Precipitació	Observacions especials
Capdella	Serè	S	0		12	0		
Pobla de Segur	"	llaluna	0		20	-1		
Tremp	"	"	10		17	9		
P. Bonavgua	"	N	0		0	-3		
Cledes (Les)	"		1		7	1		
Seira	1/2	"	1		13	0		
Perarrua	1/4	W	6		16	2		
Lleida	1/4	W	H		16	3		
Camarasa	Serè	llaluna						
Igualada	"	NW						
Serós	"	llaluna	5		19	4		
Tarragona	1/4	NW	11	Arrissada	19	10		
Faiset	Serè	NW						
Montblanc								
Reus	"	llaluna	9			8		⌒
Tortosa	Serè	N	12		19	7		
Tarrega	"	SE	12		12	2		⌒
Castellfollit de R.	1/2	NNW	13		21	12		
Puig de l'Home	1/4	NW	2		8	-1		
Sabadell	Serè	W	5		19	4		

Observacions de Barcelona

Pressió	1023.5 mb.	Núvols	0 Cua
Temperatura	11.8	" quantitat	2/10
Humitat	56 %	Temp. màx.	17.4
Vent del	NNW	Temp. mín.	10.7
" velocitat	6 Km/h	Pluja	— mm.
Mar	Marea	Fenòm. especials	∞

HORA	VENTS SUPERIORS	
7	A Tortosa	
	a 200 m. N 29	Km/h
	a 500 m. W 4	Km/h
	a 1000 m. SSW 11	Km/h
	a 2000 m. NNW 7	Km/h
	a 3000 m. NNE 25	Km/h
	A	
	a 200 m.	Km/h
	a 500 m.	Km/h
	a 1000 m.	Km/h
	a 2000 m.	Km/h
	a 3000 m.	Km/h

Temps probable fins a demà a migdia: Bon Temps.-
Mar en general, vents fluixos i mar plana o arrissada.-

Tota la correspondència al Director del Servei Meteorològic de Catalunya, C. Urgell, 187.- Barcelona

EL DIRECTOR, E. FONTSERÈ

GENERALITAT DE CATALUNYA
SERVEI METEOROLÒGIC DE CATALUNYA

Carta del temps del Divendres, 23 de Octubre de 1936, a 7 h.



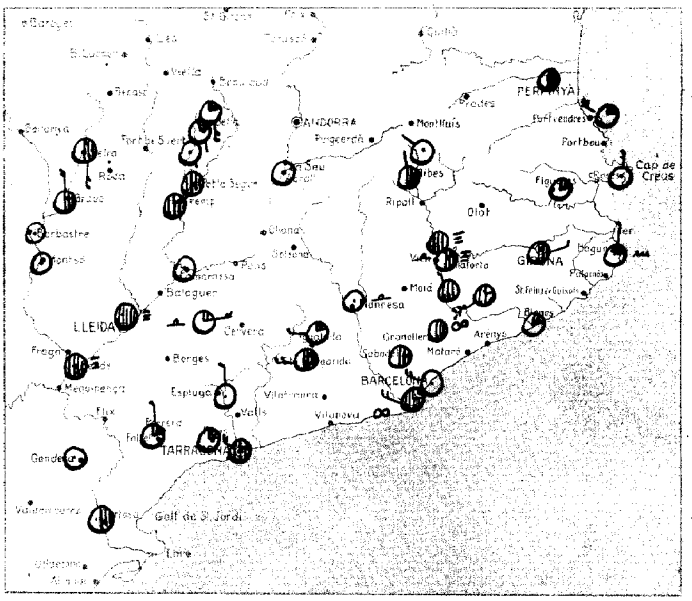

Signes usats a la carta del temps: vent inferior; mar; sereno; ¼ cobert; cobert; calitja; boira; boira ploranera; boira gebradora; ● plovent; ∞ aiguaneu; — bolves de neu; ⁺ ratafogada de neu; ⁺ nevant; ▲ pedregada; ⁺ calamarsa; ⁺ tempesta (amb tronada); T trons llunyans; ⚡ llampecs sense trons; ⁺ rosada; — gebrada; ⁺ terrer cobert de neu; 760 — 760 pressió en mil·libars; 12 precipitació en 24 hores, en mil·límetres.

Situació general: El mínim de les Illes Britàniques es troba al centre d'una depressió barométrica la qual portarà el temps a Escocia i Noruega on s'observen vents forts del sector sud i es registren algunes pluges.-
A Baviera, Alsàcia i Àustria també s'observen precipitacions.-
Per la resta del continent dominen el règim anticiclònic, determinant bon temps a tota la Península Ibèrica, meitat sud de França i Mediterrània.-

Estat del temps a Catalunya: El temps es bó amb boires a Lleida i plana de Vic i cel entre serè i lleugerament ennuvolat per la resta del país.-
Els vents son fluixos i variables o bé calmes.-
Les temperatures extremes han estat les següents: màxima, 22 graus a Manresa, mínima 2 graus sota zero al Estany Gento.-

DADES DE LES ESTACIONS PROPERES

LLOC	Estat del cel	Vent	Temperatura	Mar	En 24 hores: Temp. màx.	Temp. mín.	Precipitació	Observacions especials
Perpinyà	½	Calma	6		19	6		
Cap Bianya	¼	NW	12	Arrissada	17	11		
Sant Adrià	Serè	NW	9		20	18		
S. J. Vilafortà	½	Calma	6		16	1		—
Manresa	Serè	"	7		22	5		—
Solsona (Nordoest)	¼	S						
(Nord)	¼	W						
Igualada	½	W	5		16			
Sta. Margarida	Serè	N						
Cadaqués	¼	N	14	S. Maurs	17	11		
Cap Bagur	½	E	6		18	5		
Girona	¼	Calma						
Figueres (Pedralada)	¼	"						
Blanes	Serè	NW	5		16	4		
Tossa	½	N	1		9	0		
Ribes de Fr.								
Puigcerdà								
Escaldes (Andorra)								
Engolasters	Serè	Calma	1		17	0		
Adrall	¼	S	3		8	-2		
El Estangento								

LLOC	Estat del cel	Vent	Temperatura	Mar	En 24 hores: Temp. màx.	Temp. mín.	Precipitació	Observacions especials
Capdella	¼	S	1		11	0		
Pobla de Segur	Cobert	Calma	1		18	0		
Tremp	¾	"	8		14	8		
P. Bonaigua								
Cierles (Les)								
Seira	½	S	2		11	0		
Peracalç	½	N	5		15	2		
Lleida								
Corbissà	Serè	Calma	4		14	3		
Granadella	"	"						
Serps	Cobert	"	5		20	4		=
Tarragona	¾	NW	11	Arrissada	19	11		
Falset	¼	N						
Montblanc	Serè	N						
Reus	¼	Calma	9			7		
Tortosa	½	Calma	9		21	7		
Tarragona	¼	E	3		13	3		—
Castell de l'A.	½	NW	11		19	9		
Puig de l'Aurora	¾	WSW	4		8	1		≡
Rabadell	½	Calma	5		19	3		

Observacions de Barcelona

Pressió	1021.6 mb.	Núvols	2on. Ci. - 8/10
Temperatura	12.8	" quantitat	
Humitat	70 %	Temp. màx.	19.3
Vent del	WNW	Temp. mín.	11.0
" veloc.	10 Km/h	Pluja	— mm.
Mar	Plana	Fenòm. especs	∞

HORA	VENTS SUPERIORS		
7	A	Tortosa	
	a 200 m	N 25	Km/h
	a 500 m	NNW 4	Km/h
	a 1000 m	WSW 8	Km/h
	a 2000 m	NNW 54	Km/h
	a 3000 m	NW 18	Km/h
	A		
	a 200 m		Km/h
	a 500 m		Km/h
	a 1000 m		Km/h
	a 2000 m		Km/h
	a 3000 m		Km/h

Temps probable fins a demà a migdia: Bon temps.-
Poc mar, vents fluixos del sudoest i mar plana o arrissada.-

Tota la correspondència al Director del Servei Meteorològic de Catalunya, C. Urgell, 187.— Barcelona

El Director, E. FONTSERE

GENERALITAT DE CATALUNYA
SERVEI METEOROLÒGIC DE CATALUNYA

Carta del temps del Dissabte, 24 d'Octubre de 1936, a 7 h.

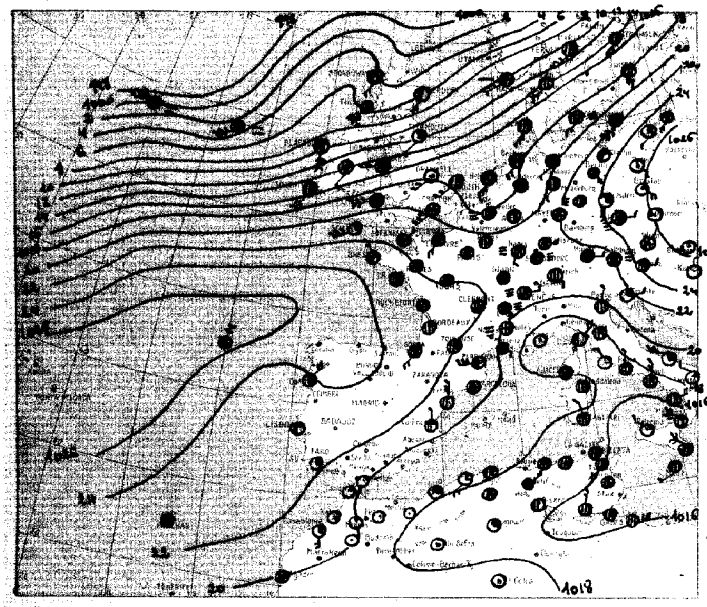

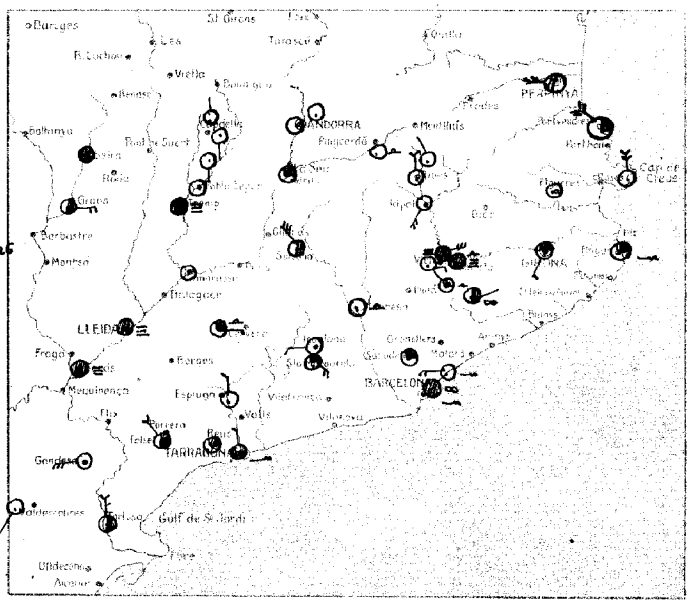

Signes usats a la carta del temps: vent inferior: ; mar; ○ serè; ◑ ½ cobert; ● cobert; ∞ calitja; ≡ boira; ≡ boira ploranera; ∨ boira gebradora; ● plovent; ∞ aiguaneu; ← bolves de neu; ⁂ rufagada de neu; ⁂ nevant; ▲ pedregada; ⌓ calamarsa; ⌇ tempesta (amb tronada); T trons llunyans; ↯ llampecs sense trons; ← rosada; — gebrada; ▦ terrer cobert de neu; 10 ... 16 pressió en mil·libars; 12 precipitació en 24 hores, en mil·límetres.

Situació general: Dominen altes pressions des de les illes Açores fins a l'Europa Central, determinant temps abonançat però amb boires abundants al Centre-nord-est de França, Suïssa, Baviera i sud d'Anglaterra. Les boires més intenses estan situades al nord d'Europa, determinant temps variable amb ploviscoses i vents forts de ponent a les illes britàniques, mar del nord i costes escandinaves.

Estat del temps a Catalunya: Domina bon temps però es registren boires per Vic, Lleida i Tremp, cel lleugerament núvol per la meitat costanera i serè per l'interior.
Les temperatures extremes han estat les següents: màxima 21 graus a Girona i Tortosa, mínima 3 graus sota zero a Ransol (Andorra). Els vents estan encalmats pels plans de Lleida, bufant del sector Nord amb poca força per les comarques costaneres.

DADES DE LES ESTACIONS PROPERES

LLOC	Estat del cel	Vent	Temperatura	Mar	En 24 hores: Temp. màx.	Temp. mín.	Precipitació	Observacions especials
Perpinyà	½	W	12		19	7		
Cap Bianra	1/4	NW	13			10		
Sant Adrià	serè	W	11	plana	20	10		
S. J. Vilatorta	cobert	calma	9		18	6		≡ ⌓
Manresa	serè	"	7		23	6		⌓
Tàrrega	"	"						
Igualada	"	W						
Sta Margarida	¼	SE	4		17			
Cadaqués	serè	N						
Cap Bagur	¼	calma	15	plana				
Girona	¼	SW	6		21	6		
Tortosa	½	NW						
Falset	serè	calma	2		20	1		⌓
Montblanc	¼	calma	9		21	5		⌓
Ribes de Fr.	serè	N	2		11	1		
Puigcerdà	"	SW	3		18	2		
Escaldes (Andorra)	serè	calma	1		18	0		
Engolasters	"	"	1		17	0		
Adrall	¼	"	2		17	0		
La Estangento	serè	N	2		9	2		

LLOC	Estat del cel	Vent	Temperatura	Mar	En 24 hores: Temp. màx.	Temp. mín.	Precipitació	Observacions especials
Candella	serè	S	1		11	1		
Pobla de Segur	"	calma	0		20	0		
Tremp	cobert	"	12		19	8		≡
Sabadell	¼	"	5		19	3		
Barcelona (Fabra)	serè	E	7		16	2		
Seira	cobert	calma	4		10	3		
Peramola	½	E	5		16	2		
Lleida	cobert	calma	4		17	3		≡
Camarasa	serè	"						
Cervera								
Serós	cobert	calma	4		20	4		≡
Tarragona	3/4	N	11	plana	19	11		
Falset	½	NW						
Montblanc	serè	N						
Reus	¼	calma	10			8		
Tortosa	½	N	13		21	9		
Tarrega	¼	E	3		13	2		⌓
Castelló de la P.	½	N	14		20	11		
Torre de l'Home	½	ENE	5		10	3		∞
Gandesa	serè	W						

Observacions de Barcelona

Pressió	1017.0 mb.	Núvols	1er i 2ó
Temperatura	14,0°	» quantitat	9/10
Humitat	78 %	Temp màx.	19,7°
Vent del	calma	Temp mín	11,0°
» velocitat	— Km/h	Pluja	— mm.
Mar	arrissada	Fenom. especs	∞

HORA	VENTS SUPERIORS		
7	A	Tortosa	
	a 200 m	N	14 Km/h
	a 500 m	WNW	25 Km/h
	a 1000 m	W	22 Km/h
	a 2000 m	N	25 Km/h
	a 3000 m	NNE	18 Km/h
	A		
	a 200 m		Km/h
	a 500 m		Km/h
	a 1000 m		Km/h
	a 2000 m		Km/h
	a 3000 m		Km/h

Temps probable fins a demà a migdia: Bon temps amb boires i calitges matinals als plans i valls de l'interior. Bon mar, vents fluixos i mar plana o arrissada.

Tota la correspondència al Director del Servei Meteorològic de Catalunya, C. Urgell, 187. - Barcelona

El Director, F. FONTSERÉ

GENERALITAT DE CATALUNYA
SERVEI METEOROLÒGIC DE CATALUNYA

Carta del temps del Diumenge 25 de Octubre de 1936, a 7. h.00



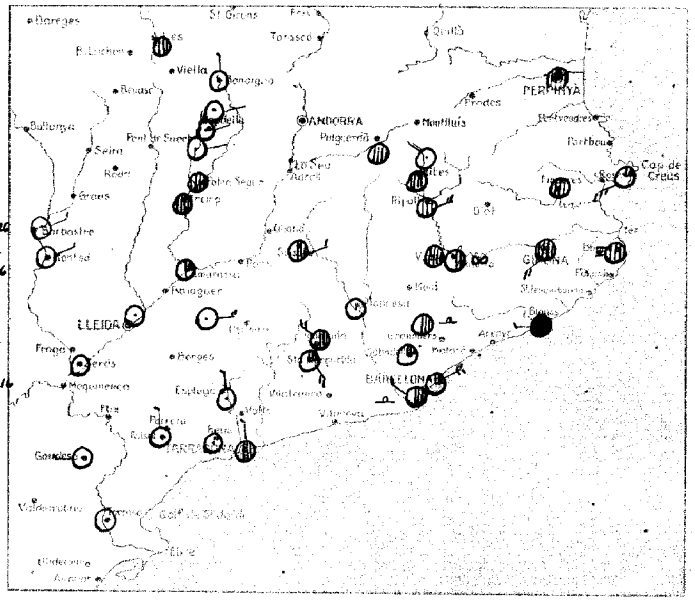

Signes usats a la carta del temps: vent inferior; mar; ○ serè; ◑ ½ cobert; ● cobert; ≈ calitja; ≡ boira; ≡ boira ploranera; V boira gebradora; ● plovent; co aiguaneu; ✱ bolves de neu; ✱ rufagada de neu; ✱ nevant; ▲ pedregada; ⛈ calamarsa; [tempesta (amb tronada); ↯ trons llunyans; ⚡ llampeca sense trons; → rosada; — gebrada; [X] terrer cobert de neu; 1016 pressió en mil·libars; 12 precipitació en 24 hores, en mil·límetres.

Situació general: A tot el nord d'Europa es registren temporals de platja i vents forts de ponent degut a un important cicló situat al nord d'Escòcia, i que tendeix a desplaçar-se cap a Noruega.

En canvi pel sud i centre d'Europa, el temps és abonançat amb poc vent vents fluixos i boires matinals per dominar-hi el règim anticiclònic.

Les temperatures en general son suaus per persistir el règim de vents de ponent a Europa.

Estat del temps a Catalunya: A totes les comarques de Girona i costa de llevant de Barcelona, domina cel núvol registrant-se boires a la plana de Vic i a Bagur i plovisqueig a Ulldecona a Blanes. Per Lleida i Tarragona cel serè. Els vents son fluixos de direccions diverses per tot el país. Les temperatures estremes han estat les següents: Màxima 23 graus a Manresa i Tremp. Mínimes 4 graus sota zero al Pont de la Bonaigua, 2 sota zero al Estangento i zero graus a Ribes.

DADES DE LES ESTACIONS PROPERES

LLOC	Estat del cel	Vent	Temperatura	Mar	En 24 hores: Temp. màx.	Temp. mín.	Precipitació	Observacions especials
Perpinyà	3/4	Calma	11		18	9		
Ripollet	Cobert	E	8		17	4		
Sant Adrià	1/4	NE	12	Plana	20	11		
S. J. Vilatorta	1/2	Calma	9		17	4		a
Manresa	Serè	"	10		23	9		
[illegible]	1/2	"	9			8		a
Igualada	1/2	NW						
Sta Margarida	1/4	SE	7		17	"		
Cadaqués	1/4	WSW						
Cap Bagur	Cobert	Calma	14	Plana				
Girona	"	SW.	9		20	7		
Argelaguer	"	Calma						
Blanes	"	W.						•
Figueres	Serè	NW	5		16	4		
Ribes de Fr.	Cobert	Calma	4		11	0		
Barcelona	Serè	W						
Escaldes (Andorra)								
Fageda-ters "								
Adrall								
Ll. Estangento	Serè	E	-1		7	-2		

LLOC	Estat del cel	Vent	Temperatura	Mar	En 24 hores: Temp. màx.	Temp. mín.	Precipitació	Observacions especials
Capdella	Serè	E	2		11	2		
Pobla de Segur	Cobert	Calma	7		21	1		
Tremp	"	"	14		23	12		
P. Bonaigua	Serè	N.	3		4	-4		
Cledes (Lleó)	Cobert		5		11	4		
Ulldecona	"	Calma	6		10	2		
Peramola								
Lleida	Serè	Calma	7		17	3		
Comarossa	1/4	"						
Belsona	1/2	E						
Seros	Serè	Calma	6		20	4		
Tarragona	1/2	N.	10	Plana	20	9		
Falset	Serè	N.						
Montblanc	"	N.						
Reus	"	Calma	8			6		
Tortosa	1/4	Calma	15		19	10		
Tarrega	Serè	E	2		12	2		
Castelló de Ja	1/2	NW	13		22	12		
Sabadell	1/4	Calma	7		19	5		

Observacions de Barcelona

Pressió	1019.3 mb.	Núvols	Cu. Sc. Cs.
Temperatura	13.6	quantitat	5/10
Humitat	75 %	Temp. màx.	19.6
Vent del	NW	Temp. mín.	11.5
velocitat	2 Km/h	Pluja	— mm.
Mar	Arrissada	Fenòm. espec.	—

HORA	VENTS SUPERIORS
	A
	a 200 m. Km/h
	a 500 m. Km/h
	a 1000 m. Km/h
	a 2000 m. Km/h
	a 3000 m. Km/h
	A
	a 500 m. Km/h
	a 1000 m. Km/h
	a 1500 m. Km/h
	a 2000 m. Km/h
	a 3000 m. Km/h

Temps probable fins a demà a migdia:

Tota la correspondència al Director del Servei Meteorològic de Catalunya. C. Urgell, 187. - Barcelona

EL DIRECTOR, E. FONTSERÈ

GENERALITAT DE CATALUNYA
SERVEI METEOROLÒGIC DE CATALUNYA

Carta del temps del Dilluns, 26 d'Octubre de 1936, a 7 h.

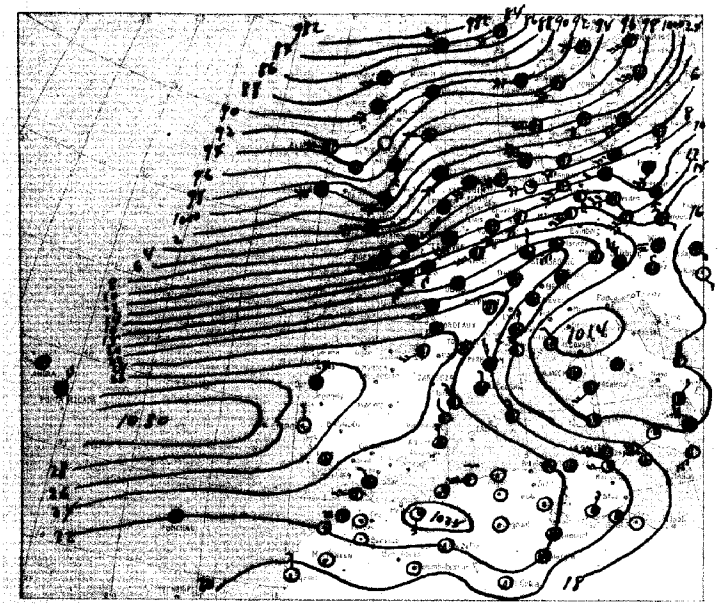

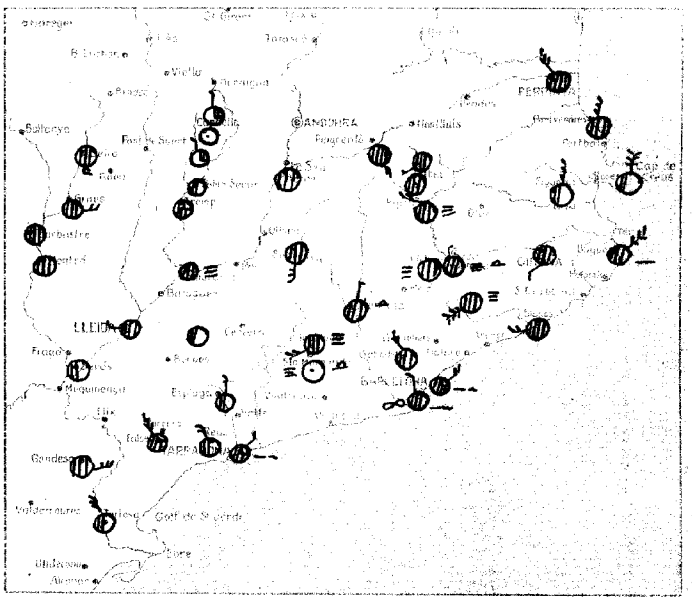

Signes usats a la carta del temps: vent inferior: mar; ○ serè; ◑ ½ cobert; ◉ cobert; ≈ calitja; ≡ boira; ≡ boira ploranera; ≡ boira gebradora; ● ploven; ∞ aiguaneu; ✳ bolves de neu; ⁂ rufagada de neu; ✳ nevant; ▲ pedregada; ⊘ calamarsa; R tempesta (amb tronada); T trons llunyans; ≺ llampecs sense trons; ⌓ rosada; ⌓ gebrada; ⊠ terrer cobert de neu; 10 — 16 pressió en mil·libars; 12 precipitació en 24 hores, en mil·límetres.

Situació general: Tota la meitat nord de Europa es troba sota l'influencia d'una important depressió barométrica que dóna lloc a mal temps amb molta nuvolositat donant plugues i vents forts de ponent i tramontana a la meitat occidental de França, Illes Britàniques, Noruega i Polonia. Un secundari situat al Golf de Guinea produeix precipitacions a l'Europa central i sud d'Italia.

Les altres pressions formen una anticiclònic situat a l'Atlantic entre les illes Açores i Portugal determinant regim de bon temps a la Península Ibérica i nord d'Africa.

Estat del temps a Catalunya: En general l'observa cel nuvolós amb boires a la plana de Vic, Montseny, Solsona i conca de Tremp. Ells vents tan moderats del sector nord temperats i plujosos de la matinada direcció per la costa del país.

Les temperatures extremes han estat les següents: màxima 22 graus a Sta Margarida, mínima 1 grau sota zero al l'Estany tanto

DADES DE LES ESTACIONS PROPERES

LLOC	Estat del cel	Vent	Temperatura	Mar	En 24 hores: Temp. màx.	Temp. mín.	Precipitació	Observacions especials
Perpinyà	cobert	WNW	13			11		
Cap Bearn	"	N	13		18	12		
Sant Adrià	3/4	NE	11	arrissada	21	11		
S. I. Vilatorta	cobert	NW	7		14	4		≡
Manresa	"	N	10		22	9		≡
Montserrat (Marsol)	"	S						
Igualada	"	SW						≡
Sta Margarida	serè	calma	7		16			≡ ≡
Cadaqués	1/2	N						/
Cap Bagur	cobert	NE	13	marej	21	12		
Girona	"	SW	8		16	8		
Figueres	1/2	N						
Perpiguda	cobert	W						
Blanes	"	calma						≡
Núria	"	"	3		11	0		
Pics de Fr	"	SE	5		15	3		
Puigcerdà								
Escaldes (Andorra)								
Engolasters								
Adrall	cobert	calma	4		16	2		
Ll. Estangento	1/4	N	1		8	-1		⌓

LLOC	Estat del cel	Vent	Temperatura	Mar	En 24 hores: Temp. màx.	Temp. mín.	Precipitació	Observacions especials
Capdella	serè	N	2		11	2		
Pobla de Segur	1/2	calma	7		19	7		
Tremp	3/4	"	5		15	5		
P. Bonansa								
Clides (Les)								
Seira	cobert	S	5		16	1		
Peramea	"	E	6		15	2		
Lleida	"	W	7		17	5		
Camarasa	"	calma						≡
Sabadell	"	NW	8		16	7		
Seròs	1/2	calma	11		18	9		
Tarragona	3/4	N	14	plana	19	12		
Falset	3/4	NW						
Montblanc	1/2	N						
Deus	1/2	NW	12			9		
Tortosa	1/2	NW						
Tàrrega	1/2	calma	5		12	5		
Castelldefels	1/2	WNW	14			12		
Palma								
Torre de l'Home	cobert	WSW	3		7	2		≡ /

Observacions de Barcelona

Pressió	1021.3 mb.	Núvols	4km i 4km
Temperatura	13.6°	Quantitat	10/10
Humitat	77 %	Temp. màx.	20.6°
Vent del	NNW	Temp. mín.	12.3°
Velocitat	2 Km/h	Pluja	~ mm.
Mar	plana	Fenom. especials	∞

HORA	VENTS SUPERIORS	
7	A	Tortosa
	a 200 m.	NW 40 Km/h
	a 500 m.	NW 29 Km/h
	a 1000 m.	NW 76 Km/h
	a 2000 m.	NNW 32 Km/h
	a 3000 m.	NW 43 Km/h
	A	
	a 200 m.	Km/h
	a 500 m.	Km/h
	a 1000 m.	Km/h
	a 2000 m.	Km/h
	a 3000 m.	Km/h

Temps probable fins a demà a migdia: Variable amb boires i alguna plovisca
en mar, vents fluixos del Nordest i mar arrissada.

Tota la correspondència al Director del Servei Meteorològic de Catalunya, C. Bruch, 18 — Barcelona

EL DIRECTOR, E. FONTSERÈ

GENERALITAT DE CATALUNYA
SERVEI METEOROLÒGIC DE CATALUNYA

Carta del temps del Dimarts, 27 de Octubre de 1936, a 7 h.

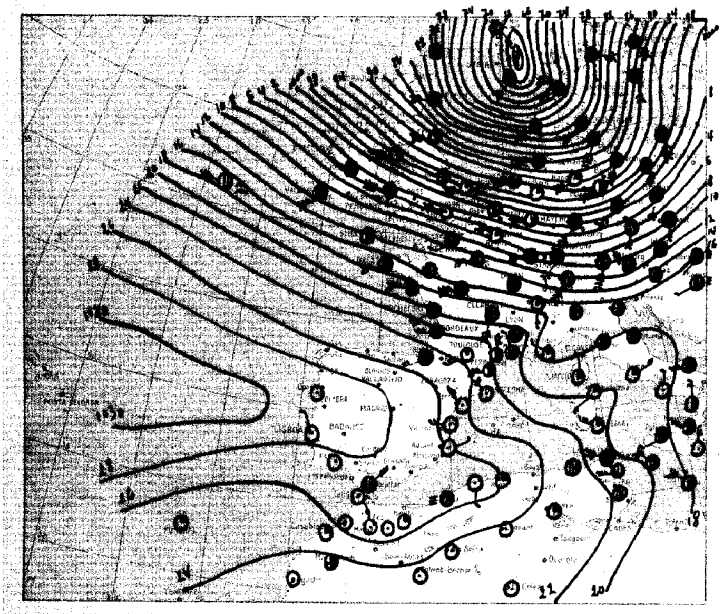

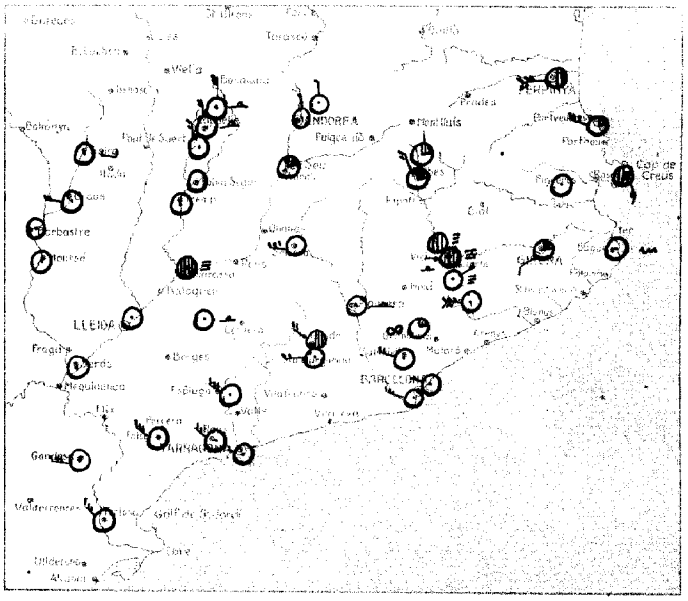

Signes usats a la carta del temps: vent inferior; mar; ○ serè; ◑ ¼ cobert; ◉ cobert; ≈ calitja; ≈ boira; ≈ boira ploranera; ≈ boira gebradora; ● plovent; ∞ aiguaneu; ← bolves de neu; ∴ rufagada de neu; ≈ nevant; ▲ pedregada; ⛈ calamarga; ⛈ tempesta (amb tronada); T trons llunyans; ⚡ llampecs sense trons; ≈ rosada; ≈ gebrada; ▨ terrer cobert de neu; 15 / 15 pressió en mil·libars; 12 precipitació en 24 hores, en mil·límetres.

Situació general: Tota la meitat nord d'Europa es troba sota els efectes d'un important isòbar central a Noruega, el qual es desplaça ràpidament cap a la mar Bàltica a través d'Escandinàvia. - Els temporals de pluja i vent de ponent son molt violents a les illes Britàniques, mar del Nord, Països Baixos i Alemanya. - Per la Península Ibèrica, Mediterrània i Itàlia, domina bon temps amb poca nuvolositat, vents fluixos i temperatures suaus, degut a l'influència de l'anticicló i règim d'altes pressions centrat a l'Atlàntic, cap a les Açores.

Estat del temps a Catalunya: A la plana de Vic i al curs mitjà del Segre es registren boires matinals; des del Pirineu fins a Girona hi ha algun núvols alts de poca importància que corresponen a la zona nuvolosa de l'anticicló del nord d'Europa. - Per la resta de Catalunya el cel està serè, els vents son moderats del sector nord al Pirineu i a les comarques de Tarragona i de direccions diverses per la resta del país. - Les temperatures extremes han estat les següents: màximes, 22 graus a Tortosa, mínima, 3 graus sota zero a Ransol (Andorra).

DADES DE LES ESTACIONS PROPERES

LLOC	Estat del cel	Vent	Temperatura	Mar	En 24 hores: Temp. màx.	Temp. mín.	Precipitació	Observacions especials
Perpinyà	½	W	16		19	15		
Cap Biarra	¾	NW	16	Arrissada	17	15		
Sant Adrià	Serè	NW	11	Bellmar	20	8		
S. J. Vilatorta	Cobert	W	5		14	1		≡ ≈
Manresa	Serè	Bellmar	7		18	6		≈
Balaguer (Aeròdrom)	"	E						
Igualada	½	NW						
Sta Margarida	Serè	W	10		18			
Cadaqués	¾	SE						
Cap Bagur	Serè	Bellmar	14	S. Marsa	21	12		
Girona	¼	SW	7		18	6		
Figueres	Serè	Bellmar						
Ripoll	"	SW	2		15	1		
Fraser	¼	N	7		12	5		
Ribes de Fr.	¼	N	1		10	0		≈
Lleida	½	Bellmar	H		12	1		≈
Escaldes (Andorra)	Serè	N	H		17	1		
Engolasters	"	N	H		12	2		
Adrall	¼	Bellmar	1		16	0		
LL. Estangento	Serè	N	3		5	-1		≈

LLOC	Estat del cel	Vent	Temperatura	Mar	En 24 hores: Temp. màx.	Temp. mín.	Precipitació	Observacions especials
Capdella	Serè	N	3		10	2		≈
Pont de Suert	"	Bellmar	6		21	3		
Tremp	"	"	5		12	5		
Benavent	"	NE	6		16	2		≡ ≈
Les Borges	¼	Bellmar	11		18	5		≡ ∞
Selva	Serè	"	3		15	2		≈
Perarrua	"	W	6		17	2		
Lleida	"	Bellmar	6		19			
Camarasa	Cobert	"	6		13	5		≡
Gandesa	Serè	W						
Serós	"	Bellmar	9		20	8		
Tarragona	"	WNW	13	Plana	19	11		
Falset	"	NW						
Montblanc	"	NW						
Reus	"	NW	9			8		
Tortosa	"	NW	17		22	16		
Tàrrega	"	Bellmar	H		15	3		≈
Castell de la P.	"	WNW	14		22	11		
Torre de l'Horta	"	W	8		8	2		
Sabadell	"	NW	10		18	7		

Observacions de Barcelona

Pressió	1023.1 mb.	Núvols	Clar.
Temperatura	13.8	quantitat	1/10
Humitat	64%	Temp. màx.	18.6
Vent del	NW	Temp. mín.	12.7
" veloc.	19 Km/h	Pluja	- mm.
Mar	Plana	Fenòm. espec.	-

HORA	VENTS SUPERIORS	
7	A	Tortosa
	a 200 m.	NW 14 Km/h
	a 500 m.	WNW 36 Km/h
	a 1000 m.	WNW 29 Km/h
	a 2000 m.	NNW 40 Km/h
	a 5000 m.	N 54 Km/h
	A	
	a 200 m.	Km/h
	a 500 m.	Km/h
	a 1000 m.	Km/h
	a 2000 m.	Km/h
	a 5000 m.	Km/h

Temps probable fins a demà a migdia: Bon temps poc estable i vents de ponent. - Mar, vents moderats de ponent i petit trangol.

Tota la correspondència al Director del Servei Meteorològic de Catalunya, C. Urgell, 187. - Barcelona

El Director, F. FONTSERÈ

GENERALITAT DE CATALUNYA
SERVEI METEOROLÒGIC DE CATALUNYA

Carta del temps del Dimecres, 28 de Octubre de 1936, a 7 h.

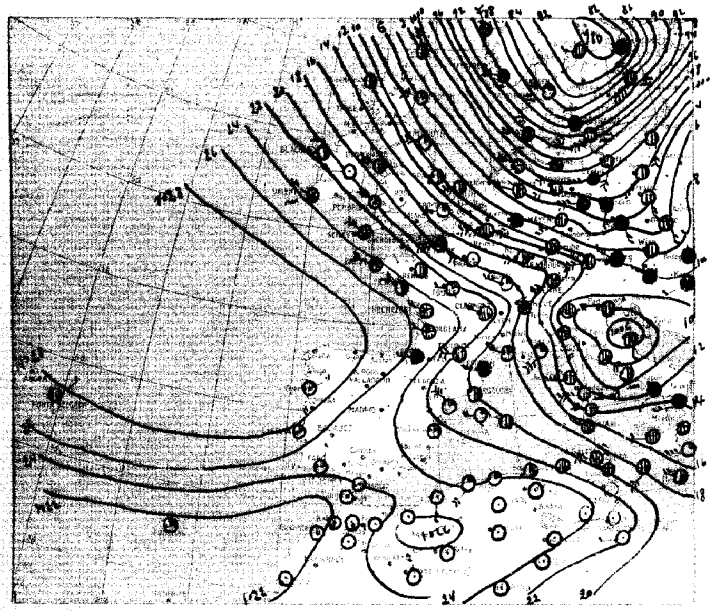

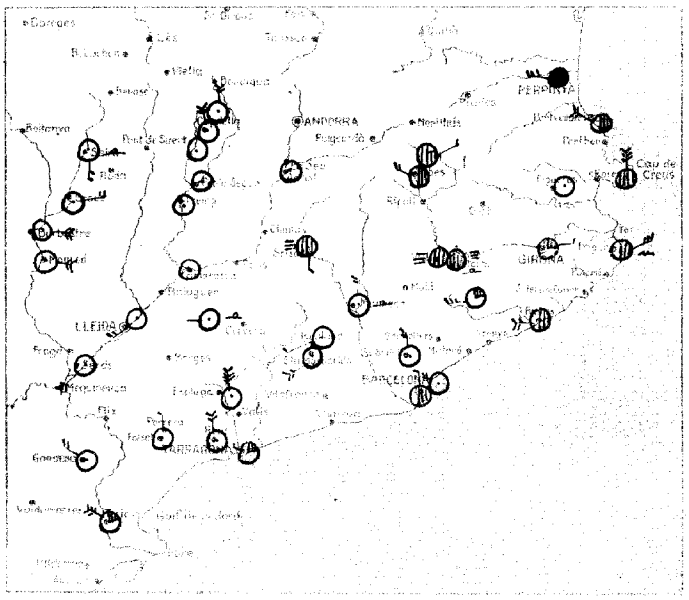

Signes usats a la carta del temps: vent inferior; mar; serè; ¼ cobert; cobert; calitja; boira; boira glaçadora; ● plovent; ∞ aiguaneu; boloves de neu; ráfegada de neu; xevant; xubrogode; calamarsa; tempesta (amb trons); trons llunyans; ⚡ llampecs sense trons; rosada; gebrada; terrer cobert de neu; pressió en mil·libars; precipitació en 24 hores en mil·límetres.

Situació general: La depressió barométrica del nord d'Europa es desplaça cap a Finlandia i Rusia, però encara dona lloc a mal temps amb plugim i forts temporals de vent a gran part de les illes Britàniques, mar del Nord, Escandinàvia, Dinamarca i Països Bàltics.- Un secundari situat a la mar adriàtica produeix precipitacions a la Europa Central i sud d'Italia. Les altes pressions estan situades a l'Atlàntic entre les illes Açores i Portugal, determinant règim de bon temps a la Península Ibérica i al Nord d'Africa.-

Estat del temps a Catalunya: El temps es bo, observant-se algunes boires matinals a la plana de Vic i Solsona, alguna nuvolositat per les comarques de la costa i el completament serè per la resta del país. Els vents son forts del nord i nord-oest a la costa de l'Empordà, camp de Tarragona i Tortosa i moderats del sector nord al Pirineu. Les temperatures extremes han estat les següents: 23 graus a Tarragona de màxima i zero graus a Ribes, de mínima.-

DADES DE LES ESTACIONS PROPERES

LLOC	Estat del cel	Vent	Temperatura	Mar	En 24 hores: Temp. màx.	Temp. mín.	Precipitació	Observacions especials
Perpinyà	Cobert	WNW	15		21	14	14	●
Cap Biarra	½	NW	14	Arrissada	20	14		
Sant Adrià	Serè	W	11		21	10		
S. J. Vilatorta	Cobert	Calma	5		17	2		≡ ⌒
Manresa	Serè	N	9		20	7		⌒
Montserrat	Cobert	S						≡
Igualada	Serè	SW						
Sta. Margarida	"	SW	12		17			
Cadaqués	Cobert	N						⌒
Cap Bagur	½	NE	14	P. Marro	19	14		
Girona	¼	E	8		20	7		
Figueres	Serè	Calma						
Blanes	½	W						
Tossa	¾	NE	8		16	6		
Ribes de Fr.	½	NW	3		11	0		⌒
Lleida								
Escaldes (Andorra)								
Engolasters								
Adrall	Serè	Calma	H		17	1		
Ll. Estangento	"	N	9		8	2		⌒

LLOC	Estat del cel	Vent	Temperatura	Mar	En 24 hores: Temp. màx.	Temp. mín.	Precipitació	Observacions especials
Capdella	Serè	N	7		12	2		⌒
Pobla de Segur	"	Calma	2		20	0		
Tremp	"	"	6		15	1		
St. Hipòlit								
Cardes (Lerida)								
Seira	"	S	5		16	3		⌒
Peramola	"	E	7		18	3		
Lleida	"	SW	13		21	H		
Camarasa	"	Calma	5		17	5		
Granadella	"	NW						
Serós	"	SW	13		22	11		
Tarragona	¼	WNW	16	Arrissada	24	10		
Falset	Serè	N						
Montblanc	"	N						⌒
Reus	"	N	14			10		
Tortosa	¼	NW	19		23	17		
Tàrrega	Serè	W	8		14	2		⌒
Castelló de Farf.	Serè	WNW	16		24	14		
Puente de l'Arca	¼	W	7		12	H		
Sabadell	Serè	N	6		19	5		

Observacions de Barcelona

Pressió	1019'8 mb.	Núvols	Cum. C
Temperatura	14'0	quantitat	5/10
Humitat	67 %	Temp. màx	21'9
Vent dir.	N	Temp. mín	12.3
" veloc.	2 Km/h	Pluja	— mm.
Mar	Plana	Fenòm. especs	∞

HORA	VENTS SUPERIORS	
7	A Tortosa	
	a 200 m	WNW 54 Km/h
	a 500 m	NW 132 Km/h
	a 1000 m	NW 108 Km/h
	a 2000 m	NW 32 Km/h
	a 3000 m	NW 14 Km/h
	A	
	a 200 m	Km/h
	a 500 m	Km/h
	a 1000 m	Km/h
	a 2000 m	Km/h
	a 3000 m	Km/h

Temps probable fins a demà a migdia: Bon temps.-
Mar vent fluix i variables i mar arrissada o llargerament moguda.-

Tota la correspondència al Director del Servei Meteorològic de Catalunya, C. Urgell, 187. - Barcelona

El Director, E. FONTSERÉ

GENERALITAT DE CATALUNYA
SERVEI METEOROLÒGIC DE CATALUNYA

Carta del temps del Dijous, 29 de Octubre de 1936, a 7 h.

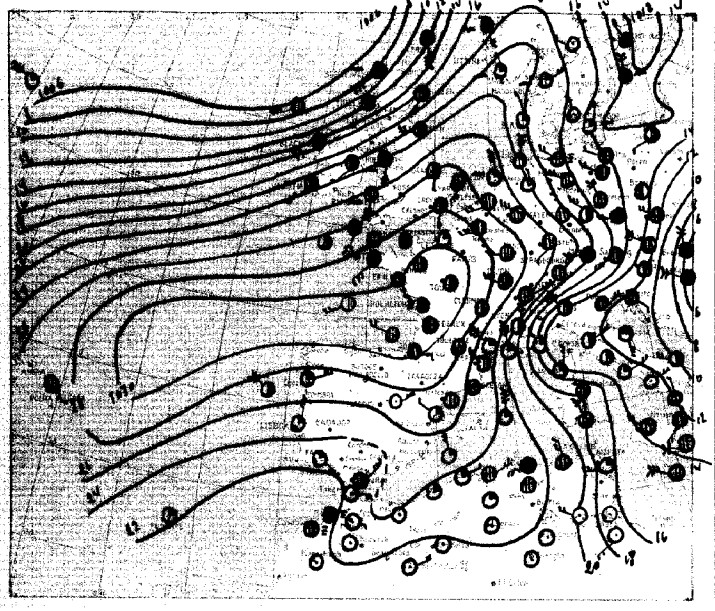

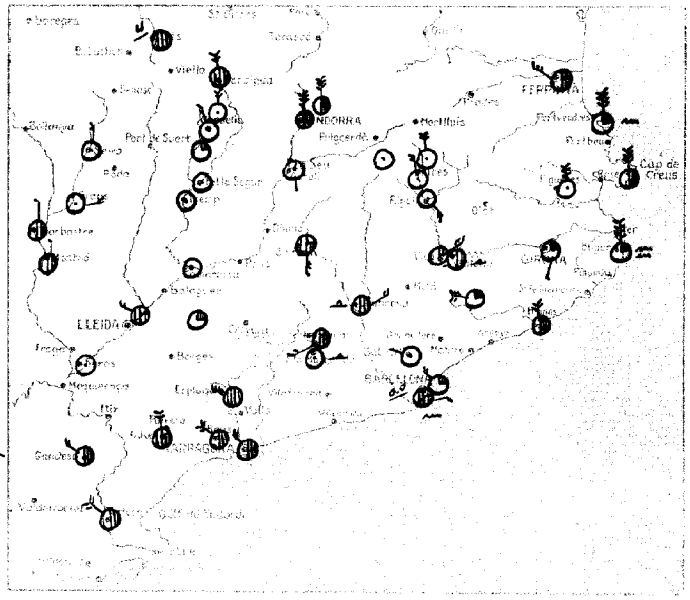

Signes usats a la carta del temps: vent inferior; mar; serè; cobert; cobert; calitja; boira; boira glaçadora; V boira gelradora; ● plovent; ∞ aiguaneu; ** bolves de neu; ráfagada de neu; nevant; ▲ calamarsa; ≈ calabruna; ≈ temporal (amb tempesta); T trons llunyans; ⚡ llampecs sense trons; ≈ rosada; — gelrada; ⊟ terrer cobert de neu; ⊟ pressió en mil·libars; 12 precipitació en 24 hores, en mil·límetres.

Situació general: Les baixes pressions de l'Atlàntic Nord es desplacen cap a Escòcia i Noruega; i es registren vents forts del sudoest i algunes pluges a les illes Britàniques.- El mínim baromètric situat a la mar Bàltica s'allunya cap a Orient i s'estableixen vents del sector nord que determinen el descens de la temperatura als països escandinaus i gran part del continent.- Les altes pressions envaeixen els països occidentals amb temps abonançat, però registrant-se algunes boires i calitjes per la Península Ibèrica i nord d'Àfrica.-

Estat del temps a Catalunya: Hi ha alguna nuvolositat a l'Alt Pirineu i a la meitat costanera; en canvi pel curs del Segre, Alt Urgell i Baix Pirineu, el cel està serè.- Els vents son forts del Nord al Pallars, Empordà, Priorat i curs inferior de l'Ebre; per l'interior de Catalunya els vents son fluixos o moderats.-

Les temperatures extremes registrades en les darreres 24 hores han estat les següents: màxima, 23 graus a Barcelona, Balcons de Montbui, Manresa i Tortosa, mínima, 6 graus sota zero al Port de la Bonaigua.-

DADES DE LES ESTACIONS PROPERES

LLOC	Estat del cel	Vent	Temperatura	Mar	En 24 hores: Temp. màx.	Temp. mín.	Precipitació	Observacions especials
Perpinyà	½	NW	10		17	10	0.0	
Cap Bianya	¼	N	11	marer	17	10		
Sant Adrià	¼	NW	10	arinada	21	10		
S. J. Vilalorta	½	W	6		18	1		
Manresa	½	NE	7		23	7		
[illegible]	¾	S						
Igualada	½	SW						
Sta Margarida	Serè	llana	5		21			
Cadaqués	½	N						
Cap Bagur	¼	N	14	grossa	21	14		
Girona	¼	SSW	14		20	6		
Figueres	Serè	N						
Vilafranca	¼	NE						
Roses	Serè	N	6		19	11		
Ribes de Fr.	"	N	1		13	0		
Puigcerdà	"		10		15	2		
Escaldes (Andorra)	½	N	7		16	3		
Engolasters	½	N	3		10	2		
Adrall	Serè	S	2		18	1		
Ll. Estangento	"	N	−5		11	−5		

LLOC	Estat del cel	Vent	Temperatura	Mar	En 24 hores: Temp. màx.	Temp. mín.	Precipitació	Observacions especials
Cardella	Serè	N	0		12	0		
Pobla de Segur	"	llana	2		20	0		
Tremp	"	"	6		14	5		
P. Bonaigua	Lobert	N	−5		−2	−6		neu 11 cm.
Clides (Lost)	"		6		12	5	11	
Seira	Serè	N	3		17	3		
Prat de [illegible]	"	E	9		19	1		
Lleida	¾	NW	5		21	11		
Camarasa	Serè	llana						
Granadella	½	NW						
Seros	Serè	llana	4		21	7		
Tarragona	½	NW	10	arinada	22	10		
Falset	¾	N						
Montblanc	Lobert	NW						
Reus	½	NW	10			9		
Tortosa								
Terrega	¼	llana	11		15	3		
Castellfollit	¼	NW	14		26	13		
Torre de l'Espanyol	¼	WNW	2		11	−1		
Sabadell	Serè	NW	11		22	3		

Observacions de Barcelona

Pressió	1023.8 mb.	Núvols	Cu. Cicu.
Temperatura	12.8	» quantitat	7/10
Humitat	59 %	Temp. màx.	22.6
Vent del	ENE	Temp. mín.	12.0
» veloc.	2 Km/h	Pluja	0.0 mm.
Mar	Petita marej.	Fenom. especs	—

HORA	VENTS SUPERIORS	
7	A	Tortosa
	a 200 m.	WNW 14 Km/h
	a 500 m.	WNW 40 Km/h
	a 1000 m.	NW 54 Km/h
	a 2000 m.	NW 14 Km/h
	a 3000 m.	N 50 Km/h
	A	
	a 200 m.	Km/h
	a 500 m.	Km/h
	a 1000 m.	Km/h
	a 2000 m.	Km/h
	a 3000 m.	Km/h

Temps probable fins a demà a migdia: Bon temps i algunes boires i calitjes matinals per l'interior.-
Al mar, vents fluixos o moderats del nord o mestral i petit trimgol.

Tota la correspondència al Director del Servei Meteorològic de Catalunya, C. Urgell, 187. Barcelona

El Director, E. FONTSERÈ

GENERALITAT DE CATALUNYA
SERVEI METEOROLÒGIC DE CATALUNYA

Carta del temps del Divendres, 30 de Octubre de 1936, a 7 h.

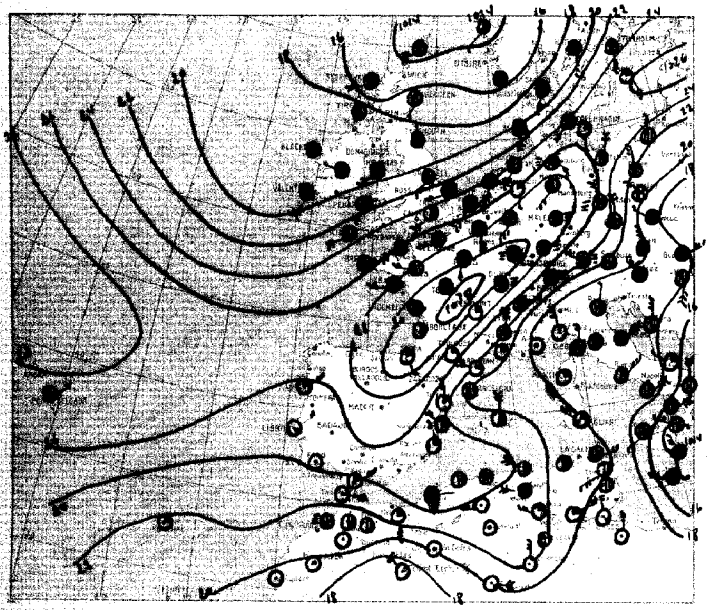

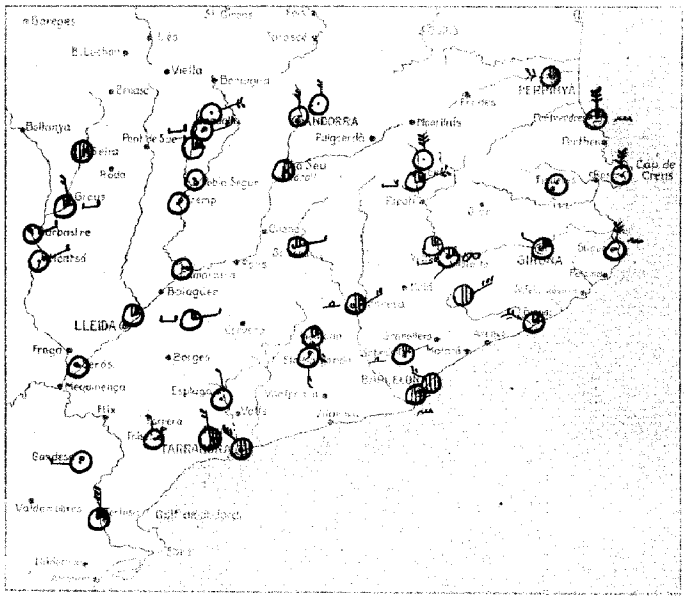

Signes usats a la carta del temps: vent inferior; mar; sereno; ¼ cobert; cobert; calitja; boira; boira plovenera; boira gelabrosa; plovent; aiguaneu; bolves de neu; rufagada de neu; nevant; pedregada; calamarsa; tempesta (amb granada); trons llunyans; llampecs sense trons; rosada; gelada; terra cobert de neu; pressió en mil·libars; precipitació en 24 hores en mil·límetres.

Situació general: La depressió barométrica del nord d'Europa es troba actualment centrada entre Escocia i Noruega produint règim de mal temps amb cel ennuvolat i pluges a les illes Britàniques, nord de França, Dinamarca i Escandinàvia. També s'observen precipitacions a la Europa central i Polonia. El secundari del sud d'Italia s'ha desplaçat cap a Sicilia on es registren algunes ruixats. Les altes pressions comprenen França i la Península Ibèrica i sota la seva influència el temps es bó a tot Espanya, gran part de la Mediterrània i al nord d'Africa.

Estat del temps a Catalunya: El temps es bó, observant-se alguna nuvolositat a Barcelona i cel serè o ennuvolat algun minut per tota la resta del país. Els vents son fluixos del nord a l'interior i costa de Girona i moderats, del mateix sector, al Pirineu.

Les temperatures extremes han estat les següents: màxima, 22 graus a Sabadell i mínima al Estany Gento, 5 graus sota zero.

DADES DE LES ESTACIONS PROPERES

LLOC	Estat del cel	Vent	Temperatura	Mar	En 24 hores: Temp. màx.	Temp. mín.	Precipitació	Observacions especials
Perpinyà	¼	WNW	10		14	10		
Cap Bierra	¼	N	11	marer	15	9		
Sant Adrià	Robert	NW	10	Dominada	20	8		
S. J. Vilatorta	¼	SW	2		15	-1		
Manresa	½	NE	5		20	5		
[illegible]	¼	E						
Igualada	¼	S						
Sta. Margarida	Serè	S	H		16			
Cadaqués	"	N						
Cap Bagur	"	N	11	marer	19	10		
Girona	¼	NW	5		19	3		
Figueres	Serè	llalma						
Blanes	¼	NW						
Fraser	Serè	N	H		12	1		
Ribes de Fr.	¼	NE	0		9	-2		
[illegible]rdà								
Escaldes (Andorra)	Serè	N	10		13	2		
Engolasters	"	N	5		7	3		
Adrall	½	llalma	-2		16	-3		
Ll. Estangento	Serè	NE	-2		H	-5		

LLOC	Estat del cel	Vent	Temperatura	Mar	En 24 hores: Temp. màx.	Temp. mín.	Precipitació	Observacions especials
Capdella	Serè	NE	0		11	0		
Pobla de Segur	"	llalma	-2		18	-4		
Tremp	"	"	5		14	3		
P. Benagigua								
Cledes (Lleó)								
Seira	Robert	"	5		16	3		
Perarrúa	¼	N	0		17	-2		
Lleida	¼	llalma	H		18	3		
Camarasa	Serè	"	2		19	1		
Granadesa	"	W						
Seros	"	llalma	9		19	3		
Tarragona	½	NW	9	Dominada	20	8		
Falset	Serè	N						
Montblanc	"	N						
Reus	½	N	9			7		
Tortosa	¼	N	12		20	10		
Tàrrega	¼	E	1		13	0		
Castello de la P.	½	WNW	10		21	9		
Puig de l'Home	½	NE	H		6	1		
Sabadell	¼	NE	2		22	2		

Observacions de Barcelona

Pressió	1014,2 mb.	Nivels	Cu. Cist ⅛
Temperatura	11,0	" altostrat	⅛
Humitat	63 %	Temp. màx.	18,5
Vent del	ENE	Temp. mín.	9,7
" velc.	0 Km/h	Pluja	- mm.
Mar	marer	Fenom. espec.	∞

HORA	VENTS SUPERIORS		
7	a Tortosa		
	a 200 m.	NW 8	Km/h
	a 500 m.	WNW 26	Km/h
	a 1000 m.	NW 8	Km/h
	a [illegible] m.	NNW 9	Km/h
	a 5000 m.		Km/h
	A		
	a 200 m.		Km/h
	a 500 m.		Km/h
	a 1000 m.		Km/h
	a 2000 m.		Km/h
	a 5000 m.		Km/h

Temps probable fins a demà a migdia: Bon temps - Mar, vents fluixos i moderats del nord i marer.

Tota la correspondència al Director del Servei Meteorològic de Catalunya, C. Urgell, 187. - Barcelona

El Director, E. FONTSERE

GENERALITAT DE CATALUNYA
SERVEI METEOROLÒGIC DE CATALUNYA

Carta del temps del Dissabte 31 de Octubre de 1936, a 7 h.

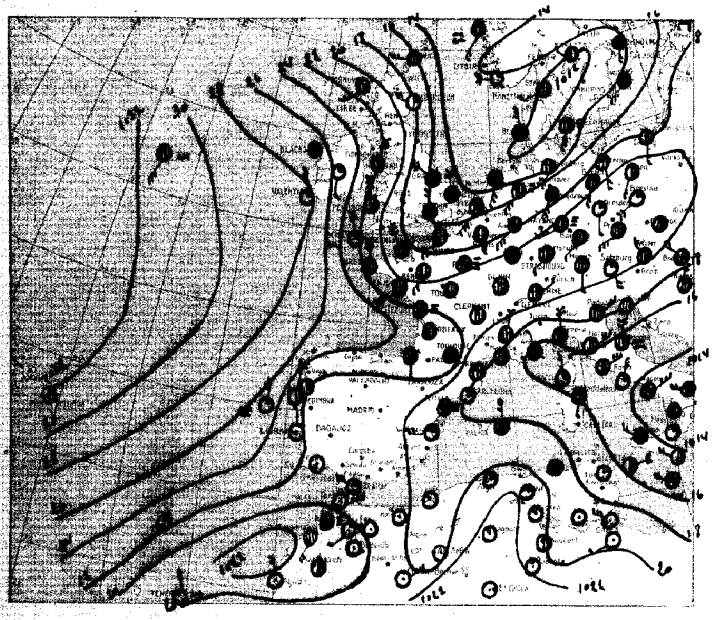

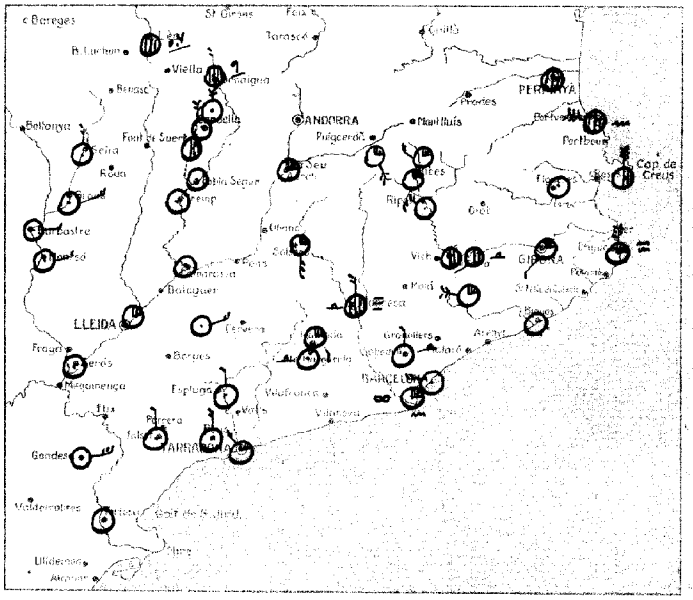

Signes usats a la carta del temps: vent inferior: mar: ○ serè: ◔ ¼ cobert: ◕ cobert: ≈ calitja: ≡ boira: ≡ boira pluranera: V boira gebradora; ● plovent: ∞ aiguaneu: ← bolves de neu: ✳ rufagada de neu: ✕ nevant: ▲ pedregada: ⚡ calamarsa: ⚡ tempesta (amb tronada): T trons llunyans; ⚡ llampecs sense trons: ≈ rosada: — gebrada: ▦ terrer cobert de neu: 16 —— 16 pressió en mil·libars: 12 precipitació en 24 hores, en mil·límetres.

Situació general: Continuen situades al nord d'Europa les baixes pressions que produeixen el vent a Anglaterra, Països Baixos i Alemanya on també es registra alguna pluja.- Els vents bufen del nord a Irlanda, Gran Bretanya i nord-oest a França i Alemanya.- Les altres pressions s'han allunyat lleugerament cap a l'Atlàntic.-

Estat del temps a Catalunya: Des del Pla de Bages fins al Baix Pirineu i comarques de Girona hi ha alguna inestabilitat, en canvi per la Ribagorça i comarques de Lleida i Tarragona el cel està completament serè.- Els vents son fluixos del nord per la costa de l'Empordà i moderats per la resta de Catalunya.-
Temperatura màxima d'avui, 22 graus a Pobla de Segur.
Mínima d'avui, 2 graus sota zero al Llac Estanyents i 1 grau també sota zero a Ribes.-

DADES DE LES ESTACIONS PROPERES

LLOC	Estat del cel	Vent	Temperatura	Mar	En 24 hores Temp. màx.	En 24 hores Temp. mín.	En 24 hores Precipitació	Observacions especials
Perpinyà	3/4	calma	14		18	13		
Cap Biarra	3/4	NW	14	2 Marca		13		
Sant Adrià	Serè	W	8	Plana	15	8		
S. J. Vilatorta	1/4	W	6		14	1		
Manresa	Cobert	N	6		17	5		
Odèrena (Sant)	1/4	S						
Igualada	1/4	SE						
Sta Margarida	Serè	calma	5		15			
Cadaqués	1/2	N						
Cap Bagur	1/4	N	12	Gruesa	16	10		
Girona	1/4	SW	7		18	6		
Figueres	Serè							
Ripoll	"	NW	5		15	2		
Prades	1/4	NW	7		14	4		
Ribes de Fr.	1/4	SW	-1		7	-1		
Seu d'Urgell	1/4	SE	9		13	6		
Ensalivos (Andorra)								
Tagolastres								
Adrall	1/4	calma	4		14	0		
Ll. Estangento	Serè	N	2		4	-2		•

LLOC	Estat del cel	Vent	Temperatura	Mar	En 24 hores Temp. màx.	En 24 hores Temp. mín.	En 24 hores Precipitació	Observacions especials
Capdella	Serè	N	0		11	0		
Pobla de Segur	"	calma	1		22	0		
Tremp	"	"	4		12	2		
P. Bonaigua	Cobert	N	0		1	0	9	
Cledes (Les)	"		7		11	0	0.4	
Seira	Serè	N	6		7	4		
Perarrua	"	E	4		16	1		
Lleida	1/4	calma	3		18	1		
Camarasa	Serè	"	4		12	2		
Gandesa	"	E						
Serós	"	calma	6		19	2		
Tarragona	1/4	NW	12	Plana	19	10		
Falset	Serè	N						
Montblanc	"	N						
Reus	"	N	7			6		
Tortosa	Cobert	calma	8		21	8		≡
Tàrrega	Serè	E	2		13	-1		
Castelló de la P.	Serè	NW	12			8		
Fernando d'Ossa	1/4	WNW	6		8	3		
Sabadell	Serè	N	4		13	2		—

Observacions de Barcelona

Pressió	1017.7 mb	Núvols	Acu. Ci
Temperatura	11.4	" quantitat	1/10
Humitat	76 %	Temp. màx.	18.2
Vent del	calma	Temp. mín.	9.6
" veloc.	— Km/h	Pluja	— mm.
Mar	Petita Marca	Fenom. espec.	∞

HORA	VENTS SUPERIORS		
7	A	Tortosa	
	a 200 m	N 14	Km/h
	a 500 m.	NW 22	Km/h
	a 1000 m.	WNW 26	Km/h
	a 2000 m	WNW 11	Km/h
	a 3000 m.	W 26	Km/h
	A		
	a 200 m		Km/h
	a 500 m		Km/h
	a 1000 m.		Km/h
	a 2000 m		Km/h
	a 3000 m.		Km/h

Temps probable fins a demà a migdia: Bon temps.-
Poc mar, vents fluixos o moderats de ponent a migjornal a ponent a migjorn.-

Tota la correspondència al Director del Servei Meteorològic de Catalunya, C. Urgell, 187. — Barcelona

EL DIRECTOR, E. FONTSERÉ

GENERALITAT DE CATALUNYA
SERVEI METEOROLÒGIC DE CATALUNYA

Carta del temps de Diumenge 1 de Novembre de 1936, a 7 h.

Signes usats a la carta del temps: vent inferior; mar; ○ serè; ½ cobert; ● cobert; calitja; boira; boira ploranera; boira gebradora; ● plovent; aiguaneu; bolves de neu; rufagada de neu; nevant; ▲ pedregada; calamarça; tempesta (amb tronada); trons llunyans; llampega sense trons; rosada; gebrada; terrer cobert de neu; 16 pressió en mil·libars; 12 precipitació en 24 hores, en mil·límetres.

Situació general: Al NW de les illes Britàniques és assenyalada una important depressió baromètrica sota l'influència de la qual es registren pluges als països Bàltics i Alemanya. Un mínim que comprèn tota la Mediterrània i Itàlia dóna lloc a mal temps amb pluges a tot el Pirineu, Catalunya, Sud de França i Europa Central.
Les altes pressions continuen situades a l'Atlàntic entre les illes Açores i Irlanda.

Estat del temps a Catalunya: Al Pallars el cel està serè i per la resta del país s'observa molta nuvolositat amb pluges al Montseny i camp de Tarragona.
Els vents són del Nord i forts, al Pirineu i costa de Girona; de ponent al Montseny, Casp i curs inferior de l'Ebre i variables per la resta del país.
Temperatura màxima 23° a Manresa i mínima 2° sota zero a l'Estany-Gento.

DADES DE LES ESTACIONS PROPERES

LLOC	Estat del cel	Vent	Temperatura	Mar	En 24 hores: Temp. màx.	Temp. mín.	Precipitació	Observacions especials
Perpinyà	Cobert	WNW	12			11		꞊
Cap Biarra	Cobert	NW	12	maror		11		꞊
Sant Adrià	Cobert	NW	13	arrissada	17	13	·	▲
S. J. Vilatorta	Cobert	Calma	9		18	7		▲
Manresa	Cobert	N	11		23	6		▲
[illegible])	Cobert	E						
Igualada	Cobert	SW					P.P.	
Sta. Margarida	Serè	S	10		16			▲
Cadaqués	Cobert	N						꞊
Cap Bagur	Cobert	N	14	maror	17	12		
Girona	Cobert	NE	11		22	10		
[illegible]	Cobert							
Blanes	Cobert	W						
[illegible]	3/4	NW	6		18	5		
Ribes de Fr.	1/4	SW	5		11	3		
Ripoll	3/4	SE	8		19	6		≡
[illegible] (Andorra)	Cobert	N	5		16	4		
Estany-Gento	Serè	N	-1		8	-2		꞊
[illegible]	Cobert	E	10		14	8	P	·
Ll. [illegible]	Serè	W						꞊

LLOC	Estat del cel	Vent	Temperatura	Mar	En 24 hores: Temp. màx.	Temp. mín.	Precipitació	Observacions especials
Capdella	Serè	N	14		14	4		꞊
Pobla de Segur	Cobert	Calma	5		22	0		
Tremp	Cobert	Calma	8		14	4		
[illegible]	Cobert	Calma	10			8		▲
[illegible]	Cobert	Calma	10		18	7		
Sabadell	Cobert	N	10		22	6		
[illegible] de l'Home	Cobert	W	3		9	2	40	● ≡
Lleida	Cobert	SW	9		19	4	1	
Camarasa	1/4	Calma	9		15	4		
Gandesa	Serè	W						꞊
Seròs	1/2	Calma	9		20	9		
Tarragona	Cobert	NW	12	arrissada	19	11	1	
Falset	3/4	N						
Montblanc	Cobert	N						●
Reus	Cobert	NW	11			7	1	
Tortosa								
Tàrrega	Cobert	NW	7		13	6	1	
Castelló de la P.	Cobert	NNE	15			12		
Palma								

Observacions de Barcelona

Pressió 1014,1 mb.	Núvols Stra.-Cumb.
Temperatura 14,0	» quantitat 10/10
Humitat 73 %	Temp. màx. 18,3
Vent del W	Temp. mín. 11,0
» veloc. 6 Km/h	Pluja 0,4 mm.
Mar P. maror	Fenòm. espec. —

HORA	VENTS SUPERIORS
	A
	a 200 m. Km/h
	a 500 m. Km/h
	a 1000 m. Km/h
	a 2000 m. Km/h
	a 3000 m. Km/h
	A
	a 200 m. Km/h
	a 500 m. Km/h
	a 1000 m. Km/h
	a 2000 m. Km/h
	a 3000 m. Km/h

Temps probable fins a demà a migdia:

El Director, E. FONTSERÈ

GENERALITAT DE CATALUÑYA
SERVEI METEOROLÒGIC DE CATALUNYA

Carta del temps del Dilluns, 2 de Novembre de 1936, a 7 h.

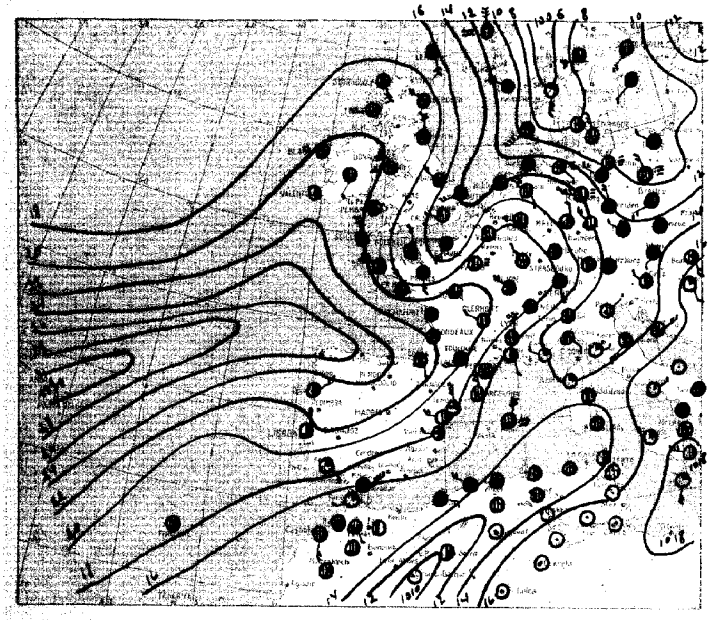

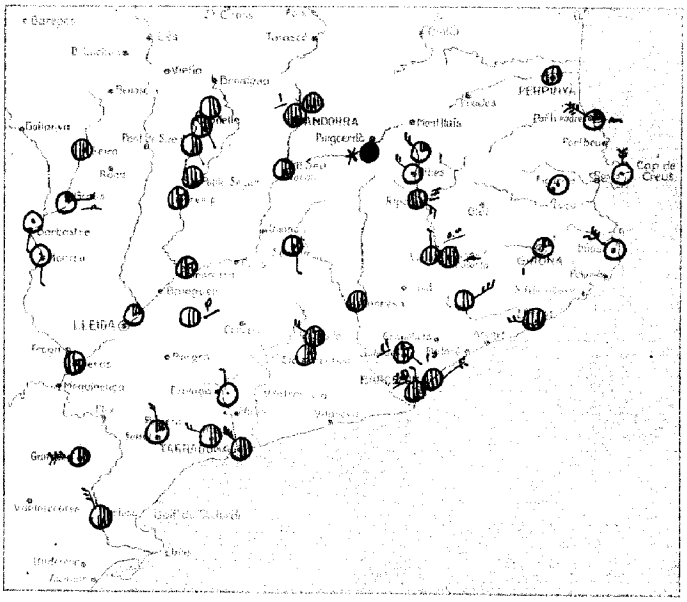

Signes usats a la carta del temps: vent inferior; mar; ○ serè; ◑ ½ cobert; ● cobert; ≈ calitja; ∞ boira; ≡ boira ploranera; V boira gebradora; ● plovent; oc aiguaneu; ⋈ bolves de neu; ✳ ruixada de neu; ✕ nevant; ▲ pedregada; ⚡ calamarsa; Tp tempesta (amb tronada); T trons llunyans; ☇ llampecs sense trons; ⌐ rosada; ⌐ gebrada; ⊞ terrer cobert de neu; 1016 pressió en mil·libars; 12 precipitació en 24 hores, en mil·límetres.

Situació general: Gairebé la totalitat del continent es troba sota l'influència d'una depressió barométrica centrada a Suècia la qual determina règim de cel ennuvolat amb algunes pluges als països Bàltics, Prússia, Europa Central i Anglaterra. També es registren precipitacions a la meitat occidental de França.- Un centre de mínima pressió situat al Sahara, pertorba el temps a les comarques d'Algèria, on s'observen algunes pluges.- Les altes pressions estan situades a l'Atlàntic, formant un centre anticiclònic, prop de les illes Açores.-

Estat del temps a Catalunya: A l'Empordà i Lleida el cel està serè, al Pirineu i camp de Tarragona s'observa cel lleugerament nuvol i per la resta de Catalunya la nuvolositat es intensa.- Els vents son forts del nord a la costa de Girona i moderats del nord a Barcelona i Tortosa.- En les darreres 24 hores es registraren plugeres a la costa de Llevant, amb la màxima precipitació a Barcelona, on s'han recollit 20 litres de pluja per metre quadrat.- Al cim del Montseny la precipitació tingué lloc en forma de nevada.- A la Seu d'Urgell ~~s'han~~ es registren glaçades.-

DADES DE LES ESTACIONS PROPERES

LLOC	Estat del cel	Vent	Temperatura	Mar	En 24 hores: Temp. màx.	Temp. mín.	Precipitació	Observacions especials
Perpinyà	boirós	calma	12			9		
Cap Bianca	¼	NW	12	9. Marej.		11		
Sant Adrià	boirós	NW	8	Arrissada	12	7	10	
S. J. Vilatorta	"	calma	5		11	2	0.2	
Manresa	"	"	8		15	6		
[illegible]	½	S						
Igualada	¾	NW						
Sta Margarida	½	calma	H		14			
Cadaqués	serè	N						
Cap Bagur	"	NW	13	Marej.	19	13		
Girona	¼	NW	H		14	H		
Figueres	serè	calma						
Blanes	boirós	W						
Nuria	Fresser	¼	NW	5		13	2	
Ribes de Fr.	serè	NW	-1			10	-2	
[illegible]	boirós	calma	3			10	1	*
Escaldes (Andorra)	"	"	5			14	3	
Engolasters	"	"	1			9	0	
Adrall	½	"	3			20	0	
Ll. Estangento	½	SE	-1			H	-5	

LLOC	Estat del cel	Vent	Temperatura	Mar	En 24 hores: Temp. màx.	Temp. mín.	Precipitació	Observacions especials
Capdella	½	SE	2		8	0		
Pobla de Segur	¼	calma	0		19	-1		
Tremp	¾	"	H		14	3		
P. Bonolgua								
Ojeda (Les)								
Seira	boirós	"	3		15	1		
Peramola	¾	E	6		17	6		
Lleida	¼	calma	H		18	2		
Camarasa	¾	calma	5		13	H		
Gandesa	½	W						
Serres	¾	calma	2		18	2		
Tarragona	½	NW	8	Arrissada	17	7		
Falset	¼	N						
Montblanc	serè	N						
Reus	½	NW	8			8		
Tortosa	¼	N	12			10		
Tarragona	½	calma	2		12	0	P	
Costa Brava	½	W	12			10		
Puigde l'Home	½	NE	2		4	-1		5 cm. neu
Sabadell	¾	SE	H		22	2	11	

Observacions de Barcelona

Pressió	1015.5 mil.	Núvols	S'ten. acu.
Temperatura	9.6 °C	" quantitat	9/10
Humitat	69 %	Temp. màx.	14.7
Vent dec.	N	Temp. mín.	8.5
" veloc.	14 Km/h	Pluja	19.5 mm
Mar	Plana	Fenòm. espec.	—

HORA	VENTS SUPERIORS	
	A	
	a 200 m.	Km/h
	a 500 m.	Km/h
	a 1000 m.	Km/h
	a 2000 m.	Km/h
	a 3000 m.	Km/h
	A	
	a 200 m.	Km/h
	a 500 m.	Km/h
	a 1000 m.	Km/h
	a 2000 m.	Km/h
	a 3000 m.	Km/h

Temps probable fins a demà a migdia: Bon temps amb vents del nord i descens de la temperatura.-
En mar, vents flujxos o moderats del nordest i nord.-

Tota la correspondència al Director del Servei Meteorològic de Catalunya, C. Urgell, 187. Barcelona

El Director, E. FONTSERE

GENERALITAT DE CATALUÑYA
SERVEI METEOROLÒGIC DE CATALUNYA

Carta del temps del Dimarts , 3 de Novembre de 1936 , a 7 h.

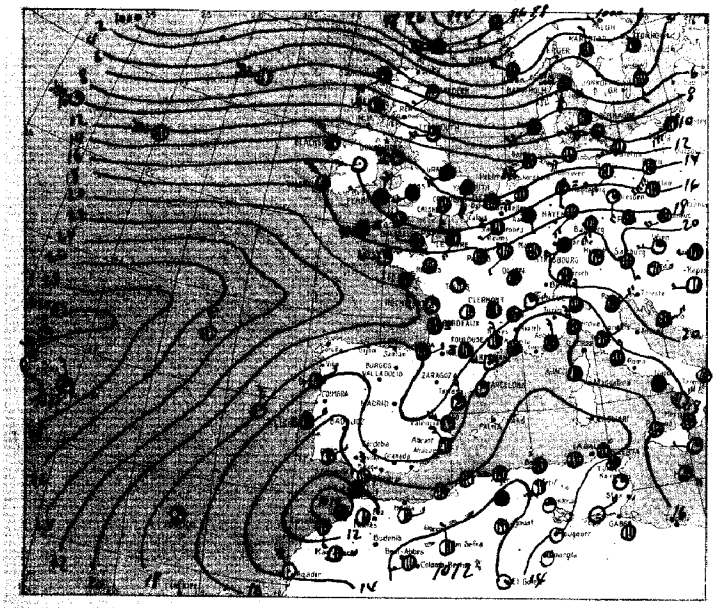

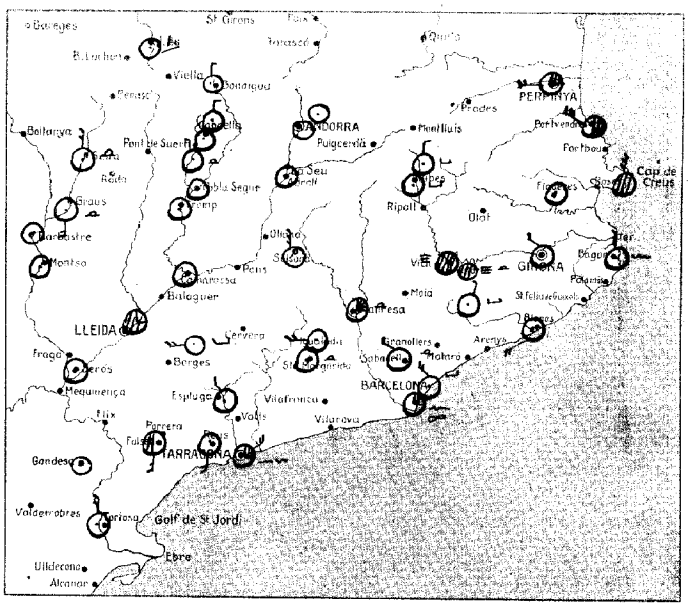

Signes usats a la carta del temps: vent inferior; mar; ○ serè; ◔ ¼ cobert; ◉ cobert; ∞ calitja; ≡ boira; ≡ boira ploranera; V boira gebradora; ● plovent; ∞ aiguaneu; ← bolves de neu; ✣ rufagada de neu; ⋋ nevant; ▲ pedregada; ⩕ calamarça; ⊠ tempesta (amb tronada); T trons llunyans; ☾ llampecs sense trons; ⩕ rosada; ⎓ gebrada; ⊞ terrer cobert de neu; 16 ——— 16 pressió en mil·libars; 12 precipitació en 24 hores, en mil·límetres.

Situació general: El règim anticiclònic s'estén des de les Açores fins a l'Europa central determinant temps ahumegat amb cel serè a l'Atlàntic i nivolós i boirós al continent. Les baixes pressions estàn situades a les costes de Noruega i al Marroc occidental, registrant-se fluxos de ponent a les Illes Britàniques i Països Baixos i cel cobert a tot el nord d'Africa.

Ha baixat notablement la temperatura al centre d'Europa, persistint el règim de temperatures suaus a les costes atlàntiques.

Estat del temps a Catalunya: Domina bon temps de cel serè, registrant-se algunes boires matinals al baix Urgell i a la plana de Vic on la visibilitat horitzontal es en xic defectuosa.

Els vents bufen del sector Nord amb intensitat moderada fen la costa de l'Empordà i fluixos fen la resta de Catalunya.

Les temperatures mínimes registrades avui han estat de 7° sota zero al Pla d'Estanyento, 3° sota zero a Ribes i Pobla de Segur i 2° sota zero a Capdella, Isbra, Molinos i Estiu de l'Home.

DADES DE LES ESTACIONS PROPERES

LLOC	Estat del cel	Vent	Temperatura	Mar	En 24 hores Temp. màx.	Temp. mín.	Precipitació	Observacions especials
Perpinyà	1/4	W	5		14	4		
Cap Bianya	1/2	NW	10	arrissada	16			
Sant Adrià	Serè	NW	8	calma	16	8		
S. I. Vilatorta	Cobert	N	3		14	0		
Manresa	1/4	calma	4		17	4		
Montserrat (Monast.)	cobert	"						
Igualada	Serè	W						
Sta Margarida	"	calma	2		14			
Cadaqués	cobert	N						
Cap Bagur	Serè	N	10	fortissima	14	10		
Girona	"	NW	4		17	4		
Figueres	"	calma						
Blanes	"	SW						
Badalona	Serè	N						
Ribes de Fr.	"	N	-2		9	-3		
Sabadell	"	NW	3		17	2		
Escaldes (Andorra)	"	calma	1		13	0		
Engolasters "	"	"	0		10	-3		
Adrall	"	"	-2		15	-3		
Ll. Estangento	"	N	-2		7	-7		

LLOC	Estat del cel	Vent	Temperatura	Mar	En 24 hores Temp. màx.	Temp. mín.	Precipitació	Observacions especials
Capdella	Serè	N	-1		9	-2		
Pobla de Segur	"	calma	2		20	2		
Tremp	"	"	6		17	3		
P. Bonaigua	"	N	-2		2	-3		neu 7 c/m
Cledes (Les)	"	"	-1		11	-1	1	
Seiro	"	N	-2		14	-2		
Petarruja	"	S	3		15	-1		
Lleida	3/4	calma	3		17	2		
Camarasa	Serè	"						
Granadella	"	"						
Seròs	"	"	2		19	1		
Tarragona	1/4	NE	12	arrissada	18	8		
Falset	1/2	S						
Montblanc	Serè	NW						
Reus	"	S	5			4		
Tortosa	1/4	N	10		17	7		
Tàrrega	Serè	E	1		10	0		
Castell de la P.	1/2	NW	9		19	8		
Barbastre	Serè	calma						
Monzón	"	"						

Observacions de Barcelona

Pressió 1016.0 mb.	Núvols Serè
Temperatura 10.0°	" " quantitat 0/10
Humitat 74 %	Temp. màx. 11.3°
Vent del Calma	Temp. mín. 9.0°
" veloc. — Km/h	Pluja — mm.
Mar Petita marejol	Fenòm. espec. —

HORA	VENTS SUPERIORS
	A
	a 200 m. Km/h
	a 500 m. Km/h
	a 1000 m. Km/h
	a 2000 m. Km/h
	a 3000 m. Km/h
	A
	a 200 m. Km/h
	a 500 m. Km/h
	a 1000 m. Km/h
	a 2000 m. Km/h
	a 3000 m. Km/h

Temps probable fins a demà a migdia: Bon temps amb boires o calitges matinals als planes i valls de l'interior. En mar vents fluixos de ponent i mar arrissada o petit fangol.

Tota la correspondència al Director del Servei Meteorològic de Catalunya, C. Urgell, 187.- Barcelona

El Director, E. FONTSERE

GENERALITAT DE CATALUÑYA
SERVEI METEOROLÒGIC DE CATALUNYA

Carta del temps del Dimecres, 4 de Novembre de 1936, a 7 h.

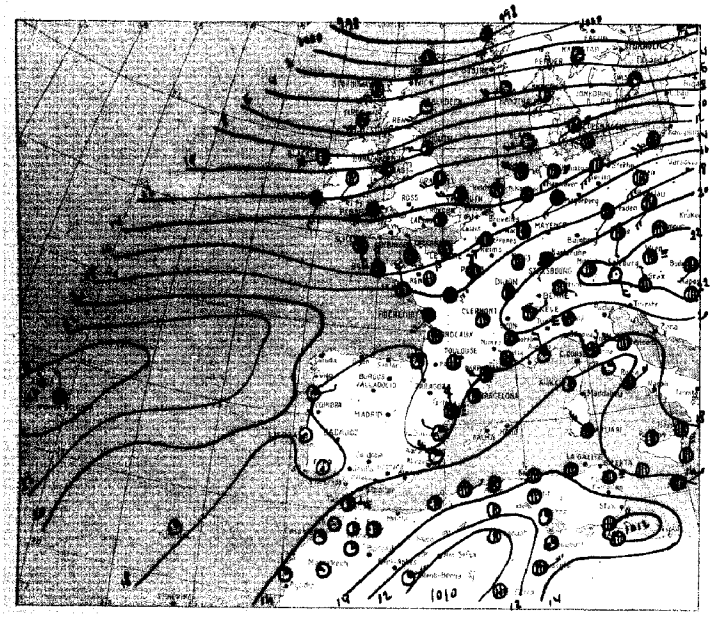

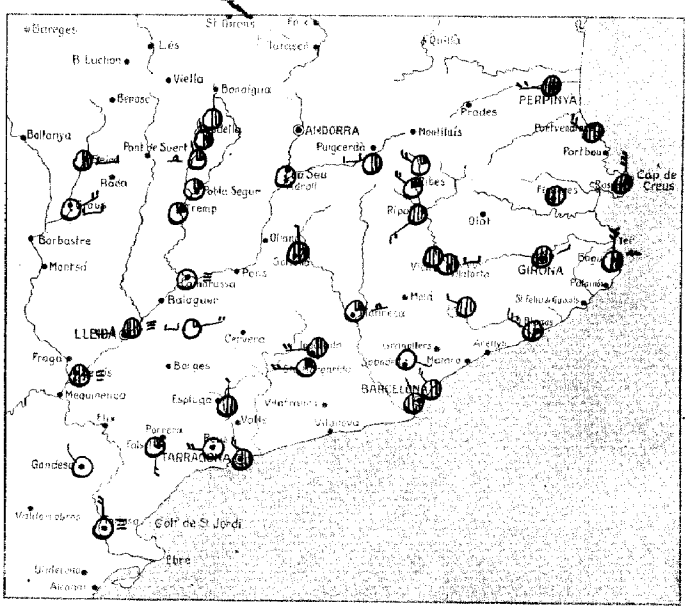

Signes usats a la carta del temps: vent inferior; mar; ○ serè; ◑ ¼ cobert; ◕ cobert; ≈ calitja; ≡ boira; ≡ boira ploranera; V boira gebradora; ● plovent; oo aiguaneu; ← bolves de neu; ∴ rufagada de neu; ⋰ nevant; ▲ pedregada; ⛈ calamarsa; R tempesta (amb tronada); T trons llunyans; ⟨ llampecs sense trons; ≈ rosada; — gebrada; F terrer cobert de neu; 10 pressió en mil·libars; 12 precipitació en 24 hores, en mil·límetres.

Situació general: Barrejats a la meitat nord d'Europa el règim de temps variable predominant-se en general el núvols i registrant-se plugges particularment a Irlanda França i Alemanya, degut a una depressió barométrica situada a les costes de Noruega.-

També es registra molta nuvolositat a les regions d'Algeria i Tunis degut a una depressió situada al Sahara.-

Les altes pressions formen dos centres de màxima, situats l'un a l'Atlàntic prop de les Illes Açores i l'altre a l'Europa Central.-

Estat del temps a Catalunya: A Lleida i comarques de Tortosa el cel està serè i per la resta del país s'observa alguna nuvolositat amb boires matinals al curs de l'Ebre i Vic.-

Els vents son fluixos del sector nord excepte a la costa de Girona on son moderats de la mateixa direcció.-

Temperatura màxima a Tortosa, 20°, mínima al Estany Gento, 7° sota zero.-

DADES DE LES ESTACIONS PROPERES

LLOC	Estat del cel	Vent	Temperatura	Mar	En 24 hores Temp. màx.	Temp. mín.	Precipitació	Observacions especials
Perpinyà	Cobert	W	10		18	6		
Cap Bierra	"	NW	11	Arrissada	14	10		
Sant Adrià	½	NW	8	Plana	17	7		
S. J. Vilatorta	½	Calma	3		14	-1		⌣
Manresa	¼	"	3		17	3		⌢
Balaguer (Aeròdrom)	¾	N						
Igualada	½	W						
Sta Margarida	¼	W	1		12			
Cadaqués	Cobert	N						
Cap Bagur	½	N	13	Marsa	16	9		
Girona	Cobert	NE	7		17	6		
Figueres	"							
Blanes	"	NW						
Fraser	¼	NW	7		14	5		
Ribes de Fr.	¼	NW	-1		6	-3		
Puigcerdà	½	Calma	-1		14	-2		⌣
Encalcos (Andorra)								
Engolasters	"							
Adrall	Serè	"	0		15	-1		
Ll. Estangento	½	N	-4		0	-7		

LLOC	Estat del cel	Vent	Temperatura	Mar	En 24 hores Temp. màx.	Temp. mín.	Precipitació	Observacions especials
Candella	½	N	0		9	-1		
Pobla de Segur	¼	Calma	5		14	4		
Tremp	¼	"	2		12	2		
P. Bonaigua								
Cledes (Les)								
Seira	½	"	0		15	-2		⌣
Peramea	Serè	NE	1		14	-1		⌣
Lleida	Cobert	Calma	1		16	-1		≡ ⌣
Camarasa	"	Calma	2		12	1		≡
Gandesa	"	NW						
Serós	Cobert	Calma	2		16	2		≡
Tarragona	½	NW	9	Arrissada	17	8		
Falset	¼	S						
Montblanc	½	N						
Reus	Serè	W	9			5		
Tortosa	"	N	11		20	6		≡
Tàrrega	¼	E	0		9	0		⌣
Castell de la P.	¼	WNW	9			8		
Balsareny	Serè	SE	11		16	3		
Turó de l'Home	Cobert	NW	2		5	-1		

Observacions de Barcelona

Pressió	1016.9 mb.	Núvols	Acu. Ci.
Temperatura	11.0	" quantitat	8/10
Humitat	72 %	Temp. màx.	18.3
Vent del	NNW	Temp. mín	9.2
" velocitat	0 Km/h	Pluja	— mm.
Mar	Arrissada	Fenòm. especials	∞

HORA	VENTS SUPERIORS	
	A	
	a 200 m.	Km/h
	a 500 m.	Km/h
	a 1000 m.	Km/h
	a 2000 m.	Km/h
	a 5000 m.	Km/h
	A	
	a 200 m.	Km/h
	a 500 m.	Km/h
	a 1000 m.	Km/h
	a 2000 m.	Km/h
	a 5000 m.	Km/h

Temps probable fins a demà a migdia: Bon temps.-

Per mar, vents fluixos del sudoest i mar arrissada.-

Tota la correspondència al Director del Servei Meteorològic de Catalunya, C. Urgell, 187. – Barcelona

El Director, E. Fontseré

GENERALITAT DE CATALUÑYA
SERVEI METEOROLÒGIC DE CATALUNYA

Carta del temps del Dijous . 5 de Novembre de 1936 , a 7 h.



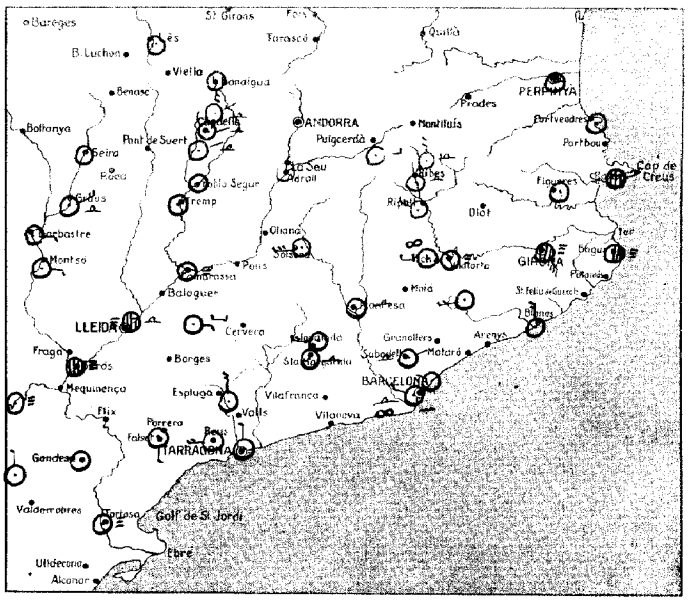

Signes usats a la carta del temps: vent inferior; mar; ○ serè; ◑ 1/2 cobert; ● cobert; ∞ calitja; ≡ boira; ≡ boira ploranera; V boira gebradora; ● plovent; ∞ aiguaneu; ← bolves de neu; + rufagada de neu; * nevant; ▲ pedregada; ⌒ calamarç; K tempesta (amb tronada); T trons llunyans; ⟨ llampecs sense trons; ⌒ rosada; ⌒ gebrada; ⊠ terrer cobert de neu; 16 —— 16 pressió en mil·libars; 12 precipitació en 24 hores, en mil·límetres.

Situació general: El les illes Britàniques, Països Baixos i Escandinàvia domina temps molt inestable i plujós degut a les baixes pressions entrades a Escocia i a les costes de Noruega, registrant-se vents forts de ponent a nuvolat.- Des de l'Europa central fins a les illes Açores hi ha pressions altes que constitueixen dos màximes anticiclonics situats, l'un a Hongria i l'altre a les Açores que produeixen bon temps a l'Atlàntic i cel ennuvolat i boires al continent des de França, fins al centre d'Europa.-

Estat del temps a Catalunya: Domina bon temps de cel serè però es registren boires baixes a les primeres hores del matí al Gironès, Baix Urgell i plana de Vic.- Els vents son fluixos de direcció variable amb predominància dels nords pel Pirineu i marinades per la costa.- Les temperatures mínimes registrades avui han estat de 6 graus sota zero a Ransol (Andorra) i sota zero al Estangento i 3 graus també zero a Ribes i Engolasters.-

DADES DE LES ESTACIONS PROPERES

LLOC	Estat del cel	Vent	Temperatura	Mar	En 24 hores Temp. màx.	Temp. mín.	Precipitació	Observacions especials
Perpinyà	1/4	Tramuntana	5		12	4		
Cap Bèrria	Serè	"	10	Arrissada	17	10		
Sant Adrià	"	NW	7	Plana	16	6		
S. J. Vilatorta	"	Tramuntana	3		15	-2		∞ ⌒
Manresa	"	"	1		22	1		
Barcelona (Observat.)	"	W						
Igualada	"	W						
Sta Margarida	"	Tramuntana	1		14			⌒
Cadaqués	3/4	SE						
Cap Bagur	1/2	Tramuntana	11	"	16	10		
Girona	Cobert	SE	3		18	3		≡
Figueres	Serè	Tramuntana						
Blanes	"	N						
Fraser	"	N	H		12	2		⌒
Ribes de Fr.	"	N	-1		7	-3		⌒
Puigcerdà	"	Tramuntana	5		13	1		⌒
Encalldes (Andorra)	"	"	1		9	-1		
Engolasters	"	"	-1		12	-3		
Adrall	"	"	-1		15	-2		
Ll. Estangento	"	NE	-3		1	-4		⌒

LLOC	Estat del cel	Vent	Temperatura	Mar	En 24 hores Temp. màx.	Temp. mín.	Precipitació	Observacions especials
Capdella	Serè	NE	-1		9	-1		⌒
Pobla de Segur	"	Tramuntana	H		11	3		
Tremp	"	"	2		11	2		
P. Bonaigua	"	S	0		9	-2		neu 3 cm.
Cledes (Les)	"		1		13	0		
Berga	"	NW	6		15	1		
Peratallada	"	NE	1		14	-1		⌒
Lleida	3/4	Tramuntana	1		15	1		⌒ ≡
Camarasa	Serè	"						≡
Granadella	"	"						
Seros	Cobert	"	2		19	1		≡
Tarragona	Serè	N	10	Plana	17			
Palset	"	S						
Montblanc	"	N						
Reus	"	W	7			6		
Tortosa	Cobert	Tramuntana	9		18	5		≡
Tàrrega	Serè	E	0		10	-1		∞ ⌒
Castelló de la Pl.	Serè	WNW	9		19	8		
Serra de l'Home	"	W	2		5	1		
Sabadell	"	NE	3		18	3		⌒

Observacions de Barcelona

Pressió	1018.0 mb.	Núvols	—
Temperatura	9.8	" quantitat	—
Humitat	79 %	Temp. màx.	18.3
Vent del	NW	Temp. mín	9.2
" veloc.	1 Km/h	Pluja	— mm.
Mar	Petita marejada	Fenóm. especials	∞

HORA	VENTS SUPERIORS	
	A	
	a 200 m.	Km/h
	a 500 m.	Km/h
	a 1000 m.	Km/h
	a 2000 m.	Km/h
	a 3000 m.	Km/h
	A	
	a 200 m.	Km/h
	a 500 m.	Km/h
	a 1000 m.	Km/h
	a 2000 m.	Km/h
	a 3000 m.	Km/h

Temps probable fins a demà a migdia: Bon temps i algunes boires matinals als plans i valls de l'interior.- Poca mar, vents fluixos i mar arrissada o petit trancpol.-

Tota la correspondència al Director del Servei Meteorològic de Catalunya, C. Urgell, 187. - Barcelona

El Director, E. FONTSERÈ

GENERALITAT DE CATALUÑYA
SERVEI METEOROLÒGIC DE CATALUNYA

Carta del temps del Divendres , 6 de Novembre de 1936 , a 7 h.

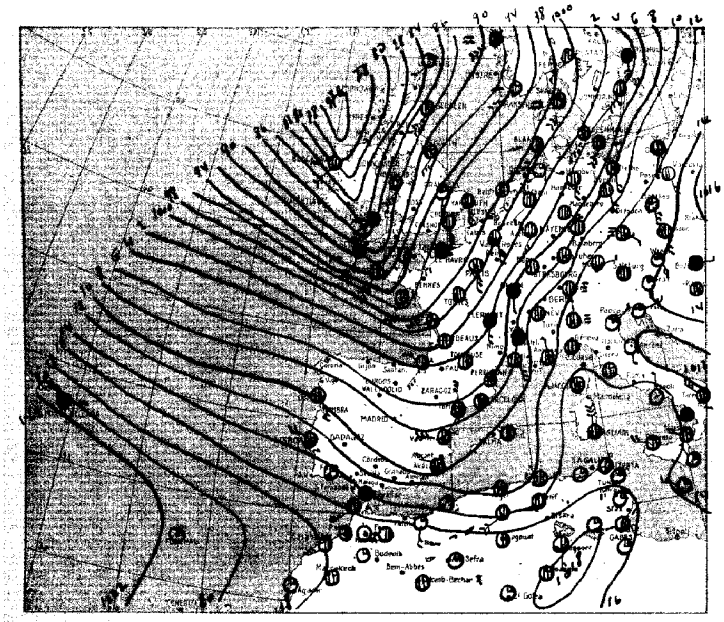

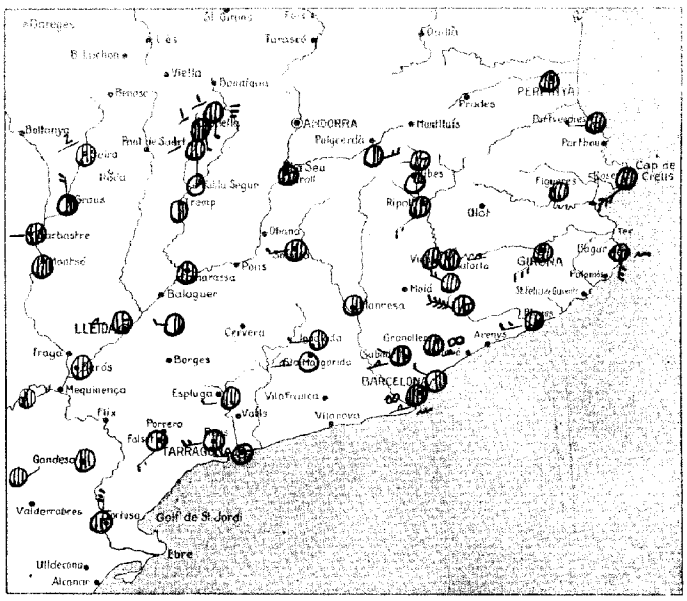

Signes usats a la carta del temps: vent inferior; mar; ○ serè; ◑ 1/4 cobert; ● cobert; ∞ calitja; = boira; ≡ boira ploranera; V boira gebradora; ● ploverà; ∞ aiguaneu; ≈ bolves de neu; ∴ rufagada de neu; ≋ nevant; ▲ pedregada; ⌓ calamarsa; K tempesta (amb tronada); T trons llunyans; ≤ llampecs sense trons; ⌓ rosada; — gebrada; F serrer cobert de neu; 760 — 760 pressió en mil·libars; 12 precipitació en 24 hores, en mil·límetres.

Situació general: Gairebé tot el continent es troba sota els efectes d'una important depressió barométrica centrada al nordest d'Irlanda i sota la seva influència es registra mal temps amb cel ennuvolat, vents forts del sud i algunes pluges a les illes Britàniques, França, Alemanya i Escandinàvia.- A Gibraltar, Andalusia i a les illes Açores també s'observen precipitacions. A la mar Adriàtica es troba el centre d'un secundari que determina pluges al sud d'Italia.- Les altes pressions estan situades a l'Atlàntic entre les illes Canàries i Açores.-

Estat del temps a Catalunya: En general s'observa cel ennuvolat amb boires al Pallars.- Els vents son moderats del sud a la costa de Girona, forts de ponent al Montseny i fluixos de direcció variable per la resta del país.- En les darreres 24 hores es registraren algunes precipitacions al alt Pirineu.- Temperatures extremes: màxima, 21 graus a Tortosa, mínima, 3 graus sota zero al Estany Gento.-

DADES DE LES ESTACIONS PROPERES

LLOC	Estat del cel	Vent	Temperatura	Mar	En 24 hores Temp. max.	Temp. mín.	Precipitació	Observacions especials
Perpinyà	clobert	calma	8		17	7		
Cap Bierre	"	W	12	arrissada		11		
Sant Adrià	1/2	NW	10	plana	16	8		
S. J. Vilatorta	clobert	calma	7		15	2		⌓
Manresa	1/2	"	6		17	5		
Solsona	clobert	W						
Igualada	1/2	W						
Sta. Margarida	serè	calma	6		15			⌓
Cadaqués	clobert	SW						≈
Cap Bagur	3/4	S	15	S. marsa	17	11		
Girona	clobert	SW	11		18	11		
Bisbal (es)	"	calma						
Blanes	"	W						
Fornells	3/4	W	7		15	5		
Ribes de Fr.	1/4	calma	1		7	-2		
Puigcerdà	1/2	E	6		13	-1		
Escaldes (Andorra)								
Engolasters "								
Adrall	3/4	calma	3		15	2		
Ll. Estangento	clobert	S	-2		2	-3	1	≡

LLOC	Estat del cel	Vent	Temperatura	Mar	En 24 hores Temp. màx.	Temp. mín.	Precipitació	Observacions especials
Capdella	clobert	S	3		10	-1	1	≡
Pobla de Segur	1/4	calma	6		11	1		
Tremp	1/2	"	5		11	2		
P. Bonaigua								
Cledes (Les)								
Setra	clobert	"	5		13	1	2	
Perarrua	1/2	N	5		15	1		
Lleida	3/4	calma	7		16	1		⌓
Camarasa	clobert	"	6		14	1		
Gandesa	"	"						
Serós	"	"	7		18	1		
Tarragona	3/4	NW	11	arrissada	17	11		
Falset	1/2	SW						
Montblanc	clobert	W						
Reus	1/2	W	9			6		
Tortosa	3/4	N	11		21	8		
Tàrrega	1/2	W	5		11	0		
Castell. de la P.	clobert	SW	12		19	9		
Turó de l'Home	3/4	W	2		7	1		≈
Sabadell	clobert	NW	6		18	3		⌓

Observacions de Barcelona

Pressió	1006.5 mb.	Núvols	Acu. Ci
Temperatura	12.8	" quantitat	9/10
Humitat	79 %	Temp. max	18.6
Vent del	calma	Temp. mín	9.2
" veloc.	- Km/h	Pluja	- mm.
Mar	Petita marsa	Fenòm. especs	∞

HORA	VENTS SUPERIORS		
7	A Tortosa		
1	a 200 m	W 15	Km/h
	a 500 m	NNW 14	Km/h
	a 1000 m	WNW 8	Km/h
	a 2000 m	W 36	Km/h
	a 3000 m	W 40	Km/h
	A		
	a 200 m		Km/h
	a 500 m		Km/h
	a 1000 m		Km/h
	a 2000 m		Km/h
	a 3000 m		Km/h

Temps probable fins a demà a migdia: Variable amb algunes pluges.-
En mar, vents fluixos o moderats del nordoest i petita marsa.-

Tota la correspondència al Director del Servei Meteorològic de Catalunya, C. Urgell, 187.- Barcelona

El Director, E. FONTSERÉ

GENERALITAT DE CATALUÑYA
SERVEI METEOROLÒGIC DE CATALUNYA

Carta del temps del Dissabte, 7 de Novembre de 1936, a 7 h.

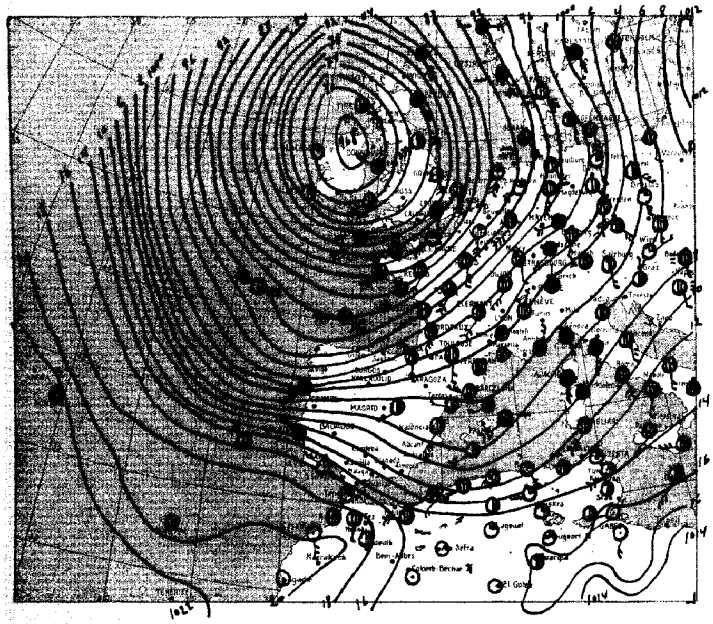

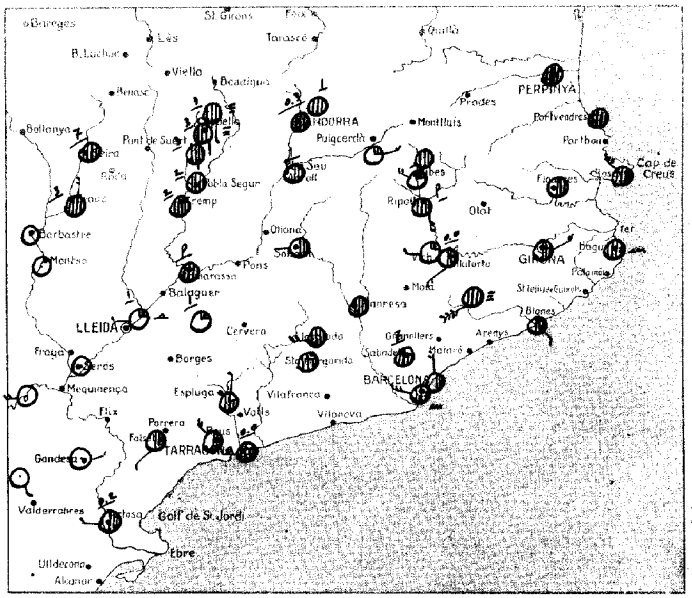

Signes usats a la carta del temps: vent inferior; mar; ○ serè; ◑ ¼ cobert; ● cobert; ∞ calitja; ≡ boira; ≡ boira ploranera; V boira gebradora; ● plovent; ∞ aiguaneu; ← bolves de neu; + rufegada de neu; * nevant; ▲ pedregada; ⚠ calamarsa; ⚡ tempesta (amb tronada); ⚡ trons llunyans; ⚡ llampecs sense trons; ⌓ rosada; — gebrada; ⊠ terrer cobert de neu; 10 pressió en mil·libars; 12 precipitació en 24 hores, en mil·límetres.

Situació general: Un important ciclò situat a Irlanda es desplaça cap a les costes de Noruega i dona lloc a la formació d'un secundari a Italia. - Tot temps es molt variable per tot l'occident d'Europa, registrant-se forts temporals de pluja i vent a l'Atlàntic Nord, Canal de la Mànega i Mars Baixos. - Les zones nuvoloses s'estenen a gairebé tot Europa essent les temperatures suaus. - En canvi, per l'Atlàntic Nord, s'ha iniciat un notable descens que correspon al front fred del ciclò d'Irlanda. -

Estat del temps a Catalunya: Domina el nivol i boirós a la regió pirenenca, nuvolat per la meitat costanera i serè o lleugerament nivol al curs de l'Ebre. - Els vents bufen de ponent amb intensitat moderada, però en altures, entre 1000 i 3000 metres, son forts bufant amb intensitats de 40 a 70 klm. per hora. - En les darreres 24 hores s'han registrat pluges al curs del Segre, Ribagorça i Pirineu. - Les temperatures extremes han estat les següents: màxima, 20 graus a Barcelona i Tortosa, mínima, 3° sota zero al Pla. Estangento. -

DADES DE LES ESTACIONS PROPERES

LLOC	Estat del cel	Vent	Temperatura	Mar	En 24 hores: Temp. màx.	Temp. mín.	Precipitació	Observacions especials
Perpinyà	clobert	calma	12		19	7		
Cap Biarra	"	"	12	calma	19	7		
Sant Adrià	¼	N	10	arrissada	17	9		
S. J. Vilatorta	¼	W	10		13	8	0.0	
Manresa	clobert	calma	10		16	10		
[illegible]	½	W						
Igualada	clobert	W						
Sta Margarida	¾	calma	8		15			
Cadaqués	clobert	NW						
Cap Bagur	"	calma	13	p. marsa	18	13		
Girona	½	NE	13		18	12		
Figueres	½	calma						
Blanes	½	SE						
Tarrasa	clobert	SW	5	1°	12	3		
Ribes de Fr.	¼	NW	3		11	1		
Puigcerdà	¼	E	5		11	4		
Encamps (Andorra)	clobert	calma	6		7	4	0.3	
Engolasters	"	"	1		1	0	1	
Adrell	½	"	6		12	3	1	
Ll. Estangento	clobert	S	-2		3	-3	3	≡

LLOC	Estat del cel	Vent	Temperatura	Mar	En 24 hores: Temp. màx.	Temp. mín.	Precipitació	Observacions especials
Capdella	clobert	S	2		6	2	3	≡
Pobla de Segur	"	calma	9		13	7	2	
Tremp	"	"	7					
Ripollet	"	SE	7		15	4	P	
Cledes (Les)								
Seira	"	calma	5		10	4	7	
Perarrua	"	N	6		14	5	3	
Lleida	¼	W	7		17	3	1	⚠
Camarasa	clobert	calma						
Gandesa	serè	E						
Seros	"	calma	7		18	7		
Tarragona	¾	W	14	arrissada	19	13	0.0	
Falset	½	SW						
Montblanc	¾	N						
Reus	½	NW						
Tortosa	½	W	11		20	6	0.2	
Tàrrega	¼	calma	5		12	5	1	
Castelló de la P.	½	WSW	14			11		
Coma de l'Home	clobert	WSW	2		5	0		≡
Sabadell	¾	calma	9		18	5	7	

Observacions de Barcelona

Pressió	1003.1 mb.	Núvols	Stm Cu 7/10
Temperatura	14.6	» quantitat	
Humitat	57 %	Temp. màx.	19.7
Vent del	WNW	Temp. mín	12.2
» veloc	18 Km/h	Pluja	- mm.
Mar	Petita marsa	Fenòm. espec	-

HORA	VENTS SUPERIORS		
7	A Tortosa		
	a 200 m.	SW 4	Km/h
	a 500 m.	W 14	Km/h
	a 1000 m.	W 63	Km/h
	a 1500 m.	W 72	Km/h
	a 3000 m.		Km/h
	A		
	a 900 m.		Km/h
	a 500 m.		Km/h
	a 1000 m.		Km/h
	a 2000 m.		Km/h
	a 3000 m.		Km/h

Temps probable fins a demà a migdia: Variable, vents de ponent i borrasques de pluja o neu a la regió pirenenca. - Al mar, vents moderats o forts de ponent i marsa. -

Tota la correspondència al Director del Servei Meteorològic de Catalunya, C. Urgell, 187. - Barcelona

El Director, E. PONTSERE

GENERALITAT DE CATALUNYA
SERVEI METEOROLÒGIC DE CATALUNYA

Carta del temps del *Diumenge* , *8* de *Novembre* de 1936 , a *7* h.

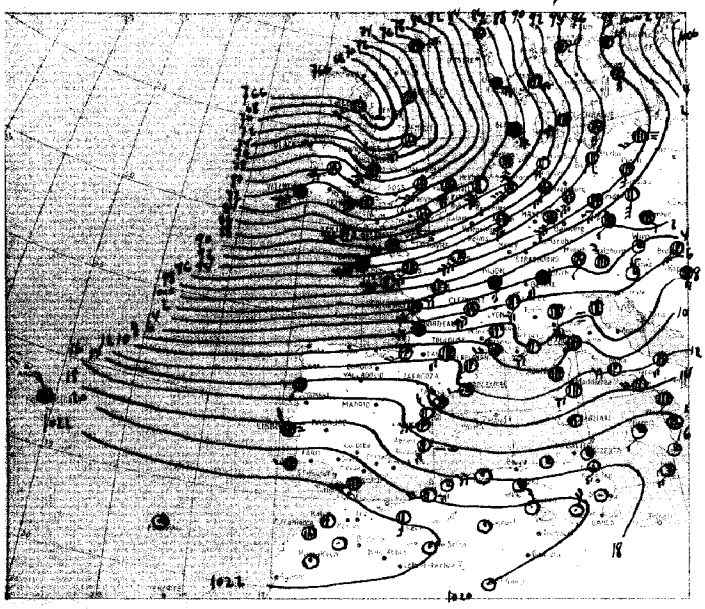

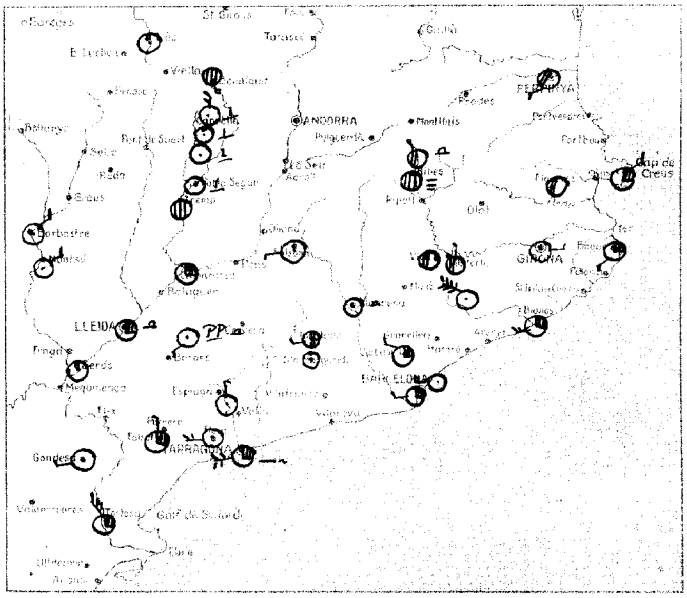

Signes usats a la carta del temps: vent inferior: mar: ○ serè: ◑ ½ cobert: ◉ cobert: ≈ calitja: ≈ boira: ≈ boira planera: ≈ boira gebradora; ● plovent: ∞ aiguaneu: ← bolves de neu: ↯ rufagada de neu: * nevant: ▲ pedregada: ⌓ calamarsa: R tempesta (amb tronada): ! trons llunyans; < llampecs sense trons: ≈ rosada: — gebrada: ⊞ terrer cobert de neu: 10 pressió en mil·libars: 12 precipitació en 24 hores, en mil·límetres.

Situació general: Un important ciclò situat a Escocia, es desplaça cap a Noruega acompanyat de vents forts de ponent per les Illes Britàniques, França i Països Baixos on també es registren algunes ploviscuts.

Al Mar cotes atlàntiques d'Europa, i degut al fort vent de ponent, la mar està molt moguda registrant-se llargs de grain.

Les altes pressions envaeixen la Península Ibèrica i nord d'Africa amb temps generalment bò i temperatures suaves.

Estat del temps a Catalunya: A la conca de Tremp i Vall de Ribes hi ha boira. Per la meitat costanera, cel molt cobert de núvols alts, i serè per l'interior i Aragó.

Els vents a tota ses fluixos o moderats fins en altura bufen de ponent amb velocitats de 40 a 60 Kilòmetres per hora.

Ha plagut lleugerament als cims del Pallars.

La temperatura màxima d'ahir, fou de 23° a Tortosa, i les mínimes d'avui, de 6° sota zero al Estangento i 2° sota zero al Port de la Bonaigua.

DADES DE LES ESTACIONS PROPERES

LLOC	Estat del cel	Vent	Temperatura	Mar	En 24 hores Temp. màx.	Temp. mín.	Precipitació	Observacions especials
Perpinyà	½	SW	10		19	8		
Cap Biarra								
Sant Adrià	Serè	W	18	Arrissada	18	9		
S. I. Vilatorta	½	N	10		15	7		
Manresa	Serè	calma	7		17	6		≈
[illegible]	"	W						
Igualada	¼	W						
Sta Margarida	Serè	calma	8		17			
Cadaqués	¼	NE						
Cap Bagur	¼	SW	15	plana	17	13		
Girona	Serè	E	9		19	8		
[illegible]	½	calma						
Blanes	¼	W						
[illegible]	½	calma						
Ribes de Fr.	Cobert	"	3		9	3		≡
[illegible]	½	NW	5		12	3		≈
[illegible] (Moderno)	Serè	NE						
[illegible]	"	NE						
Adrall								
Ll. Estangento	Serè	N	−5		2	−6	1	

LLOC	Estat del cel	Vent	Temperatura	Mar	En 24 hores Temp. màx.	Temp. mín.	Precipitació	Observacions especials
Capdella	Serè	N	0		7	0	1	
Pobla de Segur	"	calma	8		14	6	1	
Tremp	Cobert	"	6					≡
P. Bonaigua	"	S	−2		5	−2		
Cledes (Les)	Serè		4		18	4		
Seira								
Perarrua								
Lleida	¼	calma	7		16	3		≈
Camarasa	¼	"						
[illegible]	Serè	W						
Seròs	"	calma	7		19	6		
Tarragona	¼	W	16	Arrissada	20	15		
Falset	¼	N						
Montblanc	Serè	N						
Reus	"	W	13		-	10		
Tortosa	¼	WNW	20		23	11		
Tàrrega	Serè	SW	5		12	4	P	≈
Castelló de la P.	½	WNW	12		23	13		
[illegible]	Serè	WNW	3		5	1		≈
SABADELL	¼	NW	6		18	6		

Observacions de Barcelona

Pressió	1012.4 mb.	Núvols	Acm i Cicu
Temperatura	15.0	" quantitat	3/10
Humitat	53 %	Temp màx.	19.8
Vent del	W	Temp mín	14.2
" veloc	2 Km/h	Pluja	— mm.
Mar	Arrissada	Fenòm. espec	—

HORA	VENTS SUPERIORS
	A
	a 200 m. Km/h
	a 500 m. Km/h
	a 1000 m. Km/h
	a 2000 m. Km/h
	a 3000 m. Km/h
	A
	a 200 m. Km/h
	a 500 m. Km/h
	a 1000 m. Km/h
	a 2000 m. Km/h
	a 3000 m. Km/h

Temps probable fins a demà a migdia:

Tota la correspondència al Director del Servei Meteorològic de Catalunya, C. Urgell, 187. Barcelona

El Director, E. FONTSERÈ

GENERALITAT DE CATALUÑYA
SERVEI METEOROLÒGIC DE CATALUNYA

Carta del temps del Dilluns , 9 de Novembre de 1936 , a 7 h.

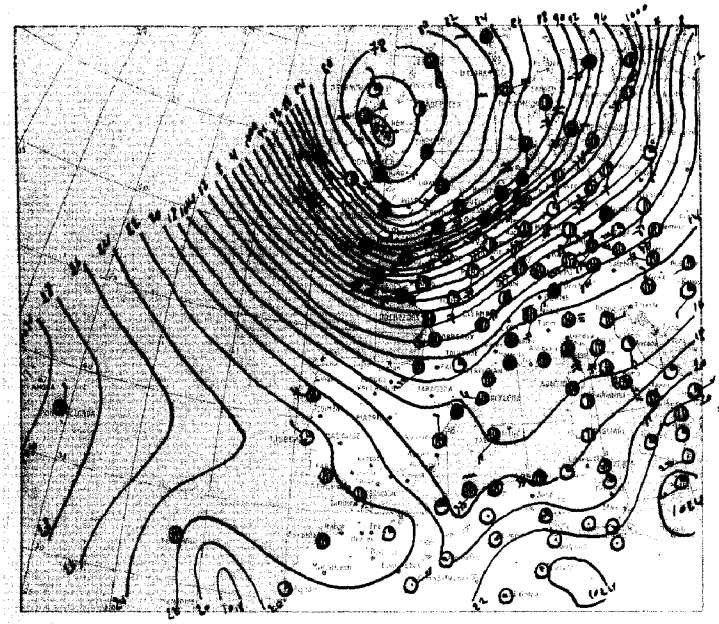

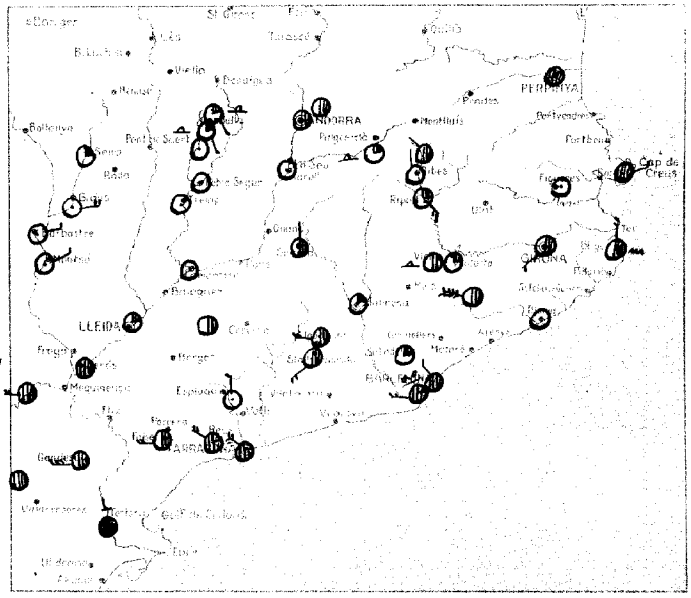

Signes usats a la carta del temps: vent inferior; mar; ○ serè; ◑ ¼ cobert; ◉ cobert; ≈ calitja; boira; boira plomissa; boira gebradora; ● plovent; ∞ aiguaneu; ← bolves de neu; ↳ ventada de neu; ✳ nevant; ▲ pedregada; ⚡ calamarsa; ⚡ tempesta (amb tronada); T trons llunyans; < llampecs sense trons; ≈ rosada; — gebrada; ▣ terrer cobert de neu; 10 pressió en mil·libars; 12 precipitació en 24 hores en mil·límetres.

Situació general: Persisteix a gran part del continent el règim de mal temps degut a l'influència d'un centre ciclònic situat al canal de Sant Jordi i que determina fortes temporals de vent, acompanyats d'algunes pluges a les Illes Britàniques, França, canal de la Mànega i Holl-Landa. Aquesta perturbació atmosfèrica s'allunya en direcció a la mar del Nord i Dinamarca on el temps millora ràpidament. Les altes pressions estan situades a l'Atlàntic formant un centre anticiclònic, prop de les Illes Açores.-

Estat del temps a Catalunya: El temps es molt variable per tot el país, observant-se el completament serè a la Ribagorça, conca de Tremp i Empordà i alguna nuvolositat per la resta de Catalunya. A les comarques de Tortosa es registren ruixades plovisques.- La temperatura màxima d'ahir a Barcelona i Tarragona fou de 21 graus i la mínima d'avui a l'Estany Gento ha estat de 5 graus sota zero.-

DADES DE LES ESTACIONS PROPERES

LLOC	Estat del cel	Vent	Temperatura	Mar	En 24 hores Temp. màx.	Temp. mín.	Precipitació	Observacions especials
Perpinyà	3/4	Calma	9			8		
Cap Blarra								
Sant Adrià	Cobert	NW	11	Calma	21	9		
S. J. Vilatorta	½	Calma	5		16	2		≈
Manresa	¼	"	6		19	5		
[illegible]	½	N						
Igualada	½	W						
Sta Margarida	½	SW	10		16			
Cadaqués	Cobert	E						
Cap Bagur	½	N	13	Marea	19	12		
Girona	½	SW	7		20	7		
Figueres	Serè	Calma						
Ripoll	¼	SE	11		18	-1		
Tremp	½	NW	5		15	4		
Ribes de Fr	Serè	N	-1		10	-2		
Oldeporda	¼	Calma	1		12	0		≈
Escaldes (Andorra)	½	"	1		11	1		
Engolasters	½	"	0		12	-2		
Adrall	Serè	"	0		17	0		
Ll. Estangento	¼	SE	-3		6	-5		≈

LLOC	Estat del cel	Vent	Temperatura	Mar	En 24 hores Temp. màx.	Temp. mín.	Precipitació	Observacions especials
Capdella	¼	SE	-1		10	-1		≈
Pobla de Segur	Serè	Calma	0		19	-2		
Tremp	"	"	3					
P. Boneigua								
Ciedes (Les)								
Seira	¼	"	2		13	0		
Perarrua	Serè	E	2		17	1		
Lleida	¼	Calma	8		20	5		
Camarasa	Serè	"						
Granadella	½	W						
Serós	Cobert	Calma	9		21	8		
Tarragona	3/4	NW	16	Arrissada	21	14		
Falset	½	W						
Montblanc	Serè	N						
Reus	3/4	NW	14			12		
Tortosa	Cobert	Calma	14			14		
Tàrrega	½	"	6		15	5		
Castelló de la P.	"	NW	14			13		
Torre de l'Home	½	WNW	3		7	2		
Sabadell	¼	Calma	10		19	6		

Observacions de Barcelona

Pressió	1015.1 mb.	Núvols	Stra. Cum.
Temperatura	14.0	" quantitat	8/10
Humitat	58 %	Temp. màx.	21.4
Vent del	W	Temp. mín.	12.9
" velocc	10 Km/h	Pluja	0.0 mm
Mar	Plana	Fenom. espec	—

HORA	VENTS SUPERIORS		
7	A	Tortosa	
	a 200 m.	NW 17	Km/h
	a 500 m.	W 11	Km/h
	a 1000 m.	SW 24	Km/h
	a 2000 m.		Km/h
	a 3000 m.		Km/h
	A		
	a 200 m.		Km/h
	a 500 m.		Km/h
	a 1000 m.		Km/h
	a 2000 m.		Km/h
	a 3000 m.		Km/h

Temps probable fins a demà a migdia: Variable amb vents de ponent i nordest i alguna pluja al Pirineu.-

En mar, vents fluixos de ponent i mar arrissada o petita marejada.-

Tota la correspondència al Director del Servei Meteorològic de Catalunya. C. Urgell, 187. Barcelona

El Director, P. FONTSERÈ

GENERALITAT DE CATALUNYA
SERVEI METEOROLÒGIC DE CATALUNYA

Carta del temps del Dimarts . 10 de Novembre de 1936 , a 7 h.

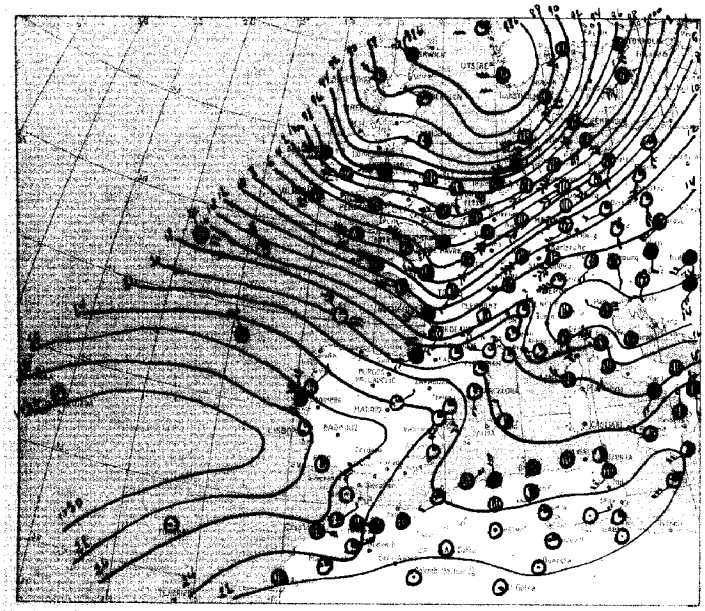

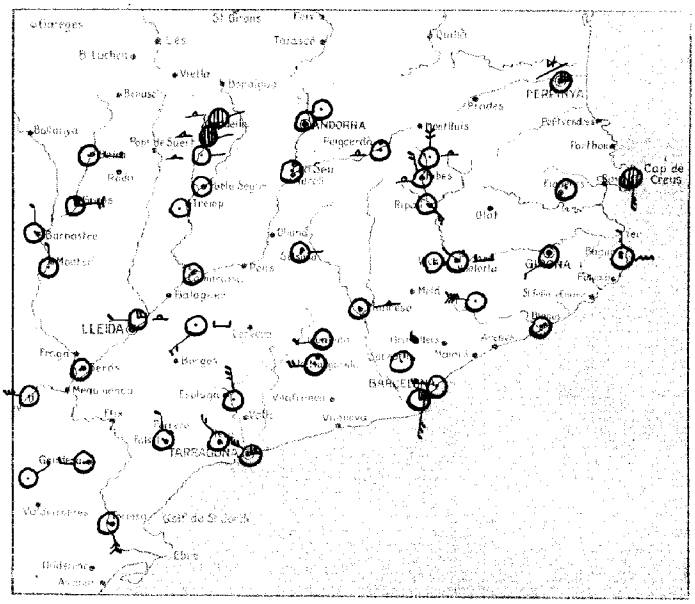

Signes usats a la carta del temps: vent inferior; mar: ○ serè; ◑ ½ cobert; ● cobert; ≈ calitja; ≡ boira; ≡ boira ploranera; ≡ boira gebradora; ● plovent; ∞ aiguaneu; ✳ bolves de neu; ✳ rufagada de neu; ≈ nevant; ▲ pedregada; ⛈ calamarsa; ⛈ tempesta (amb tronada); ↯ trons llunyans; ↯ llampecs sense trons; ≈ rosada; ▬ gebrada; ▦ terrer cobert de neu; h pressió en mil·libars; 12 precipitació en 24 hores en mil·límetres.

Situació general: Hi ha baixes pressions a les costes de Noruega que perturben el temps a la meitat nord d'Europa, registrant-se vents forts de ponent i sudoest a França, Països Baixos i Alemanya.- La zona de pluges corresponent a aquestes depressió comprèn tot l'occident de França.-

Les altes pressions s'estenen des de les Açores fins a la Mediterrània determinant bon temps i vents del quart quadrant que produeixen un lleuger descens de la temperatura a la Península Ibèrica.-

Estat del temps a Catalunya: Hi ha alguna nuvolositat al cap de Creus i Pallars i el completament serè pel resta de Catalunya.- Els vents estan encalmats als plans de Lleida, Urgell del quart quadrant al Pirineu, plana de Vic i camp de Tarragona.-

Les temperatures extremes registrades en les darreres 24 hores han estat les següents: màximes, 22 graus a Barcelona i Tortosa, mínimes, 7 graus sota zero a Ransol (Andorra) 3 sota zero a Adrall, Rafall, Isabella, Pobla de Segur i cim del Montseny i 2 sota zero a Sant Julià de Vilatorta.

DADES DE LES ESTACIONS PROPERES

LLOC	Estat del cel	Vent	Temperatura	Mar	En 24 hores Temp. màx.	Temp. mín.	Precipitació	Observacions especials
Perpinyà	¼	Calma	5		20	5	H	
Cap Bearn								
Sant Adrià	Serè	W	6	Plana	20	5		
S. J. Vilatorta	"	NW	H		15	-2		▬
Manresa	"	Calma	2		19	-1		≈
[illegible] (Ransol)	"	E						
Igualada	"	W						
Sta. Margarida	"	W	6		16			
Cadaqués	Clobert	S						
Cap Bagur	Serè	N	7	B. marea	21			
Girona	"	SW	6		20	H		
Figueres	"	Calma						
Adrall	"	SE	-2		12	-3		
Puigcerdà	"	N	1		12	1		
Ribes de Fr.	"	N	-H		7	-5		
Ripoll	"	Calma	-1		11	-2		≈
Ransolas (Andorra)	"	"	-2		9	-2		
Engolasters "	"	"	-3		9	-4		
Adrall	"	"	-2		13	-3		
Ll. Estangento	Clobert	E	-7		1	-7		≈

LLOC	Estat del cel	Vent	Temperatura	Mar	En 24 hores Temp. màx.	Temp. mín.	Precipitació	Observacions especials
Cardella	Clobert	E	-2		8	-3		≈
Pobla de Segur	Serè	Calma	-3		19	-3		
Tremp	"	"	1					
P. Bonaigua								
Cledes (Lost)								
Serra	"	"	-2		11	-3		▬
Puigcerdà	¼	E	5		12	1		
Lleida	¼	W	8		20	3		≈
Camarasa	Serè	Calma						
Granadella	"	W						
Serós	"	Calma	6		20	H		
Tarragona	¼	NW	11	Arrissada	20	10		
Falset	Serè	N						
Montblanc	"	N						
Reus	"	NW	9			7		
Tortosa	¼	SE	13		22	12		
Tarrega	Serè	SW	1		13	1		▬
Castellolí (Igl.)	¼	NW	10		20	9		
Sabadell	Serè	Calma	8		18	5		
Turó de l'Home	"	WNW	0		6	-3		≈

Observacions de Barcelona

Pressió	1020.7 mb.	Núvols	S'ren. Acu.
Temperatura	11.0	» quantitat	4/10
Humitat	52 %	Temp. màx	21.3
Vent del	SSW	Temp. mín	9.0
» veloc.	10 Km/h	Pluja	- mm
Mar	Arrissada	Fenòm. especs	∞

HORA	VENTS SUPERIORS		
7	A	Tortosa	
	a 200 m.	WNW 79	Km/h
	a 500 m.	NW 48	Km/h
	a 1000 m.	NW 44	Km/h
	a 2000 m.	NW 22	Km/h
	a 3000 m.		Km/h
	A		
	a 200 m.		Km/h
	a 500 m.		Km/h
	a 1000 m.		Km/h
	a 2000 m.		Km/h
	a 3000 m.		Km/h

Temps probable fins a demà a migdia: Bon temps, vents de ponent o mestral i fred.-
En mar, vents fluixos o moderats de ponent o mestral i petit temporal.-

Tota la correspondència al Director del Servei Meteorològic de Catalunya, C. Urgell, 187 - Barcelona

El Director, E. FONTSERÉ

GENERALITAT DE CATALUNYA
SERVEI METEOROLÒGIC DE CATALUNYA

Carta del temps del Dimecres . 11 de Novembre de 1936 , a 7 h.

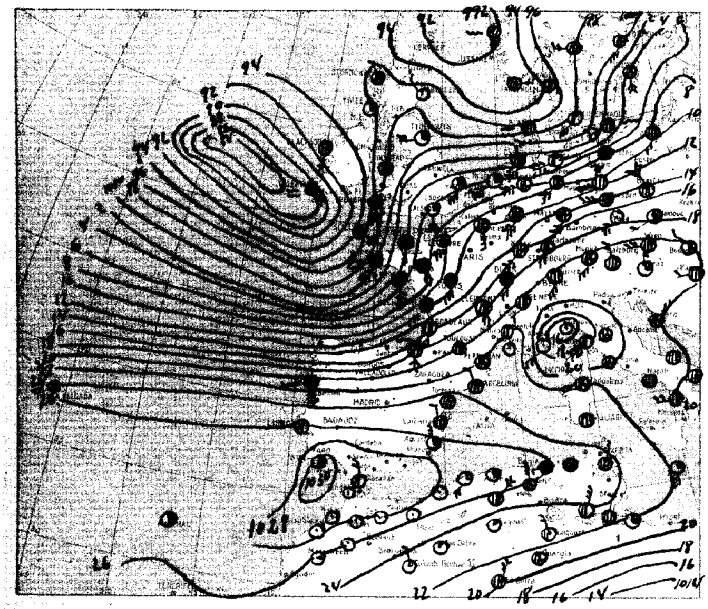

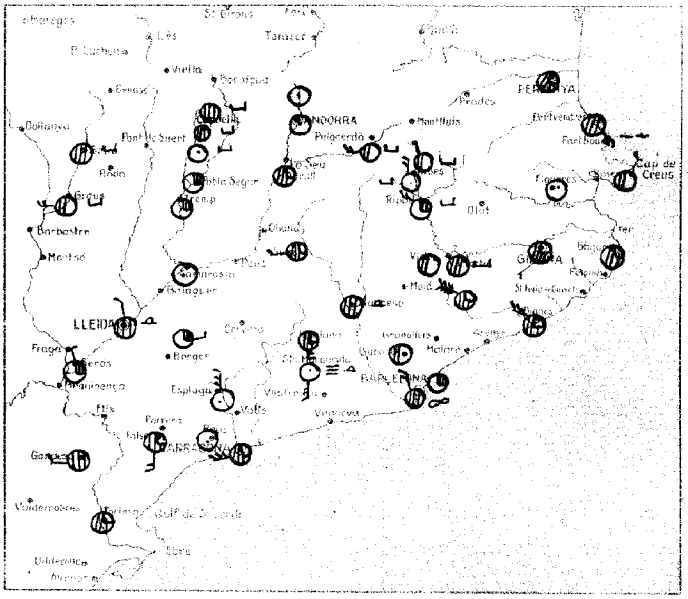

Signes usats a la carta del temps: vent inferior; mar; ○ sereno; ◑ ½ cobert; ◉ cobert; ≈ calitja; ≡ boira; ≡ boira plorancera; V boira gebradora; ● plovent; ∞ aiguaneu; ← bolves de neu; ↯ rufagada de neu; ✕ nevant; ▲ pedregada; ⛈ calamarsa; ⛈ tempesta (amb tronada); T trons llunyans; ☇ llampecs sense trons; ⌓ rosada; ▬ gebrada; ▩ terrer cobert de neu; 10 ——— 16 pressió en mil·libars; 12 precipitació en 24 hores, en mil·límetres.

Situació general: Les baixes pressions formen dos centres de mínima situats l'un a les costes de Noruega i l'altre al W d'Irlanda estenent la seva influència per tota la meitat nord del continent. Plou a la meitat sud de les Illes Britàniques, gairebé tot França, part de Portugal i a Prússia.

Una altre mínima barométrica situat a la Tripolitània toma lloc a precipitacions a les comarques d'Alger i a Tunis.

Les altes pressions formen un màxim anticiclònic a Andalusia i determinen règim de bon temps al sud d'Espanya i Marroc.

Estat del temps a Catalunya: A la vall d'Andorra, Pirineu, Empordà i camp de Tarragona el cel està serè o amb pocs núvols i per la resta de Catalunya la nuvolositat es més intensa. Els vents son fluixos amb règim predominant dels del sector Nord. Les gebrades son intenses a les comarques Pirenenques i a la plana de Vic.

Temperatura màxima a Begur 20°; mínima a l'Estany tant 8° sota zero.

DADES DE LES ESTACIONS PROPERES

LLOC	Estat del cel	Vent	Temperatura	Mar	En 24 hores Temp. màx.	Temp. mín.	Precipitació	Observacions especials
Perpinyà	3/4	calma	5		15	5		
Cap Bianca	cobert	SE	11	arrissada	16	9		
Sant Adrià	1/4	NW	6	calma	19	5		
S. J. Vilatorta	cobert	calma	0		12	-2		⌓
Manresa	"	"	2		17	1		≈
[illegible]	"	W						
Igualada	3/4	S						
Sta Margarida	serè	S						≡ ≈
Cadaqués	1/2	N						
Cap Bagur	3/4	calma	12	plana	20	10		
Girona	3/4	SW	4		17	2		
Figueres	serè	calma						
Blanes	3/4	NW						
[illegible]	1/2	NW	0		11	-1		⌓
Ribes de Fr.	serè	N	-3		5	-5		⌓
[illegible]	3/4	W						
Escaldes (Andorra)	serè	calma	-2		7	-3		
Engolasters "	"	"	-2		9	5		
Adrall	3/4	"	-2		12	-3		
Ll. Estangento	cobert	S	-8		-1	-8		⌓

LLOC	Estat del cel	Vent	Temperatura	Mar	En 24 hores Temp. màx.	Temp. mín.	Precipitació	Observacions especials
Cardella	cobert	S	-3		6	-3		⌓
Pobla de Segur	1/4	calma	-2		18	-3		
Tremp	1/4	"	2					
P. Bonaigua								
Cardos (Tost)								
Seira	cobert	calma	0		9	-3		⌓
Puigcerdà	1/2	E	1		13	-1		⌓
Lleida	cobert	NW	3		14	2		≈
Camarasa	serè	calma	12		14	2		
Sabadell	1/2	"	8		18	5		
Seros	1/4	NW	5		18	4		
Tarragona	3/4	W	10	arrissada	17	8		
Falset	3/4	S						
Montblanc	serè	N						
Reus	"	NW	8			5		
Tortosa	3/4	calma	7		18	6		
Tarrega	1/4	E	1		9	1		
Castell de la Pe	cobert	WNW	11		19	9		
Tauria de l'Hospe	3/4	WNW	-1		5	-3		
Alp	1/2	W	-2		10	-4		

Observacions de Barcelona

Pressió	1023.1 mb.	Núvols	Cum i Ci
Temperatura	9.5°	" quantitat	4/10
Humitat	87 %	Temp. màx	17.5°
Vent de:	WNW	Temp. mín	8.0°
" velocitat	7 Km/h	Pluja	— mm.
Mar	Plana.	Observacions especials	∞

HORA	VENTS SUPERIORS	
	A	
	a 200 m.	Km/h
	a 500 m.	Km/h
	a 1000 m.	Km/h
	a 2000 m.	Km/h
	a 3000 m.	Km/h
	A	
	a 200 m.	Km/h
	a 500 m.	Km/h
	a 1000 m.	Km/h
	a 2000 m.	Km/h
	a 3000 m.	Km/h

Temps probable fins a demà a migdia: Tendencia a empitjorar i favorable per a que es registrin algunes pluges a la meitat nord del país tot mar, vents fluixos o moderats de ponent i petita menor.

Tota la correspondència al Director del Servei Meteorològic de Catalunya. C. Urgell, 187. - Barcelona

El Director, E. FONTSERÈ

GENERALITAT DE CATALUÑYA
SERVEI METEOROLÒGIC DE CATALUNYA

Carta del temps del Dijous , 12 de Novembre de 1936 , a 7 h.

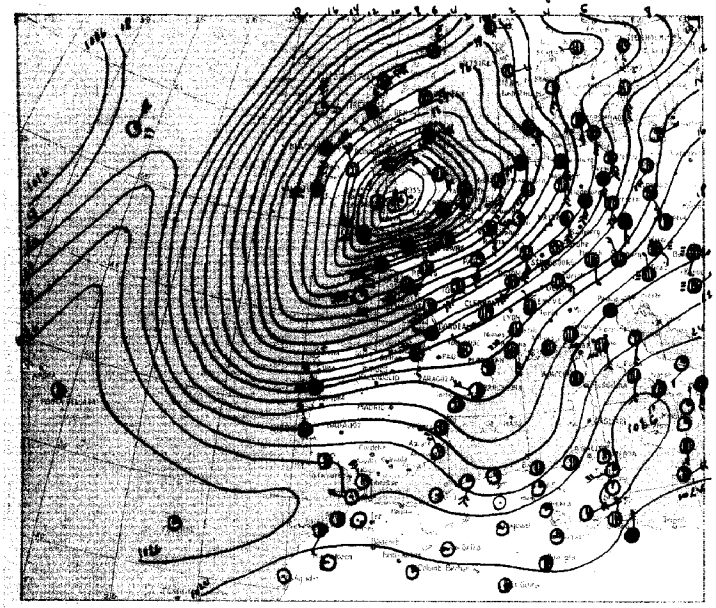

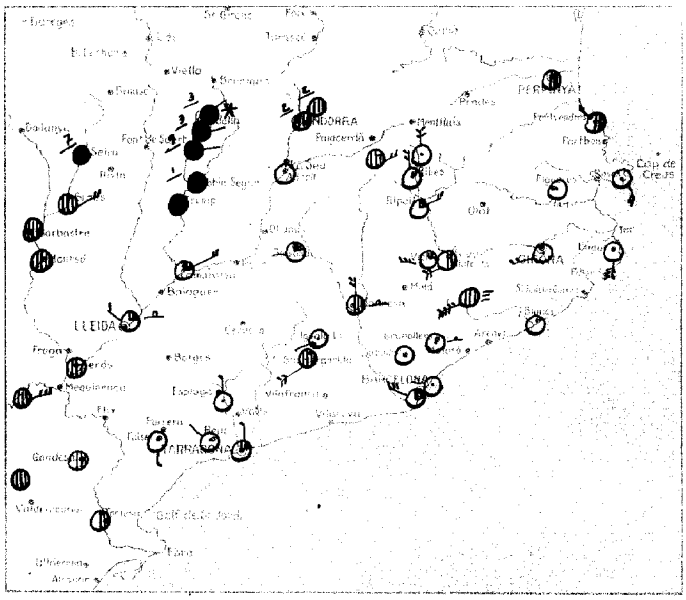

Signes usats a la carta del temps: vent inferior; mar; serè; ½ cobert; cobert; calitja; boira; boira pluranera; boira gebradora; plovent; aiguaneu; bolves de neu; rufagada de neu; nevant; pedregada; calamarça; tempesta (amb tronada); trons llunyans; llampecs sense trons; rosada; gebrada; terreno cobert de neu; 1016 pressió en mil·libars; 12 precipitació en 24 hores, en mil·límetres.

Situació general: De Xetter les illes Britàniques, nord de França i Països Baixos persisteix el règim de forts temporals de pluja i vent degut a l'important cicló centrat al nordoest de la Gran Bretanya.- La zona nuvolosa comprèn gairebé tots els països occidentals.- Per la Mediterrània i Atlàntic fins a les Açores domina bon temps de cel serè, vents fluixos de ponent amb temperatures suaus degut a la influència de les altes pressions centrades al nordoest de les Açores.-

Estat del temps a Catalunya: Domina bon temps de cel serè o lleugerament nuvolat per la meitat costanera, registrant-se vents fluixos o moderats de ponent o mestral.- A la Ribagorça i conca de Tremp hi plou i a l'alt Pirineu es registren nevades.-
Les temperatures extremes registrades en les darreres 24 hores han estat les següents: màxima, 20 graus a Tortosa; mínima, 8 graus sota zero al Estanyento.-

DADES DE LES ESTACIONS PROPERES

LLOC	Estat del cel	Vent	Temperatura	Mar	En 24 hores: Temp. màx.	Temp. mín.	Precipitació	Observacions especials
Perpinyà	½	llalma	7		13	6		-
Cap Bianya	½	NW	10	Plana		9		
Sant Adrià	Serè	W	11	"	12	7		
S. J. Vilatorta	½	W	11		11	1		
Manresa	½	N	3		14	3		
Sabadell (Nonet)	½	W						
Igualada	Serè	SW						
Sta Margarida	Cobert	SW	6		14			
Cadaqués	Serè	SE						
Cap Bagur	"	S	10	Marus	17	10		
Girona	"	WSW	14		15	10		
Bisbal (La)	"	llalma						
Blanes								
Tossa	"	N	5		7	0		
Ribes de Fr.	"	N	1		6	-3		
Olot								
Escaldes (Andorra)	Cobert	llalma	3		7	-2	2	
Engolasters	Cobert	"	1		3	-3	2	neu 1 cm.
Adrall								
Ll. Estangento	"	E	-2		-1	-8	3	*

LLOC	Estat del cel	Vent	Temperatura	Mar	En 24 hores: Temp. màx.	Temp. mín.	Precipitació	Observacions especials
Capdella	Cobert	E	2		5	-3	3	●
Pobla de Segur	"	llalma	3		15	2	1	●
Tremp	"	"	7					●
Les Franqueses	Serè	"	9		15	4		⌒
Vidrà (Les)	¼	W						
Seira	Cobert	llalma	-1		7	-1	7	●
Peramola	"	E	6		9	2		
Lleida	¼	NW	7		14	3		⌒
Camarasa	¼	NE						
Granadella	½	llalma						
Seros	¾	"	5		15	4		
Tarragona	¼	N	13	Plana	17	10		
Falset	Serè	S						
Montblanc	"	N						
Reus	"	NW	8			5		
Tortosa	½	llalma	8		20	7		
Tàrrega								
Castelló de la P.	½	W	12		19	9		
Torna de l'Home	Cobert	WSW	3		7	-2	0.3	≡ ⌒
Sabadell	Serè	llalma	6		17	2		

Observacions de Barcelona

Pressió	1014.9 mb.	Núvols	Freu. Alt.
Temperatura	13.8	· quantitat	%
Humitat	55 %	Temp. màx.	17.2
Vent del	WNW	Temp. mín.	8.5
· veloc.	10 Km/h	Pluja	— mm.
Mar	Arrissada	Fenom. espec.	-

HORA	VENTS SUPERIORS		
7	A	Tortosa	
	a 200 m	WNW 8	Km/h
	a 500 m	SSE 8	Km/h
	a 1000 m	W 15	Km/h
	a 2000 m	W 32	Km/h
	a 3000 m	W 54	Km/h
	A		
	a 200 m		Km/h
	a 500 m		Km/h
	a 1000 m		Km/h
	a 2000 m		Km/h
	a 3000 m		Km/h

Temps probable fins a demà a migdia: Variable, vents de ponent o mestral i ruixats de pluja o neu a la regió pirenenca.-
Cap a mar, vents moderats o forts de ponent o mestral i marus.-

Tota la correspondència al Director del Servei Meteorològic de Catalunya. C. Brecll, 187. Barcelona

El Director, E. FONTSERÉ

GENERALITAT DE CATALUNYA
SERVEI METEOROLÒGIC DE CATALUNYA

Carta del temps del Divendres, 13 de Novembre de 1936, a 7 h.

Signes usats a la carta del temps: vent inferior; mar; ○ serè; ½ cobert; cobert; calitja; boira; boira ploranera; boira gebradora; ● plovent; aiguaneu; bolves de neu; rufagada de neu; nevant; ▲ pedregada; calamarça; tempesta (amb tronada); T trons llunyans; llampecs sense trons; rosada; gebrada; terrer cobert de neu; 16 ── 16 pressió en mil·libars; 12 precipitació en 24 hores, en mil·límetres.

Situació general: Les baixes pressions comprenen tota la meitat nord d'Europa, formant un secundari a la Mediterrània Balear i sota la seva influència es registra mal temps amb vents forts i algunes pluges a Escandinàvia, França, Prussia, meitat oriental d'Espanya i comarques d'Algeria.- A l'Atlàntic Nord i a l'oest d'Irlanda es assenyalada una nova depressió baromètrica, la qual té tendència a desplaçar-se cap a les illes Britàniques.- Les altes pressions estan situades a l'Atlàntic, formant un centre anticiclònic entre les illes Açores i Madera.-

Estat del temps a Catalunya: Per tot Catalunya s'observa cel nuvolós, registrant-se pluges al curs inferior de l'Ebre, Tarragona i a totes les comarques de Barcelona i Girona.- Els vents son fluixos del sector nord, excepte a Tortosa i Empordà, on son moderats de la mateixa direcció.- En les darreres 24 hores es registraren pluges a tot el país i nevades a l'alt Pirineu.- La màxima precipitació ha tingut lloc al Montseny, havent-se recollit a l'observatori del Turó de l'Home, 15 litres de pluja per metre quadrat.- Temperatura mínima al Estany Gento, 4° sota zero.

DADES DE LES ESTACIONS PROPERES

LLOC	Estat del cel	Vent	Temperatura	Mar	En 24 hores: Temp. màx.	Temp. mín.	Precipitació	Observacions especials
Perpinyà	Cobert	Calma	11		18	10		
Cap Biarra	"	NW	12	Arrissada	17	10		
Sant Adrià	"	NW	11	Plana	18	11	8	●
S. J. Vilatorta	"	Calma	8		17	7	8	
Manresa	"	"	10		21	6	4	●
[illegible]								
Igualada	"	W					P	●
Sta. Margarida	"	N	10		19		7	●
Cadaqués	"	N						
Cap Bagur	"	N	13	Maror	16	12	0.0	●
Girona	"	NW	10		22	10	5	●
Figueres	"	E						●
Blanes	"	N						●
[illegible]	"	SW	6		15	1	5	●
Ribes de Fr.	"	N	4		11	1	4	●
Alp	"	E	6		14	4	2	≡
Escaldes (Andorra)	Serè	Calma	6		7	3	2	
Engolasters	"	"	2		5	1	4	
Adrall	3/4	"	7		10	4	1	
Ll. Estangento	Cobert	S	-4		0	-4	9	

LLOC	Estat del cel	Vent	Temperatura	Mar	En 24 hores: Temp. màx.	Temp. mín.	Precipitació	Observacions especials
Capdella	Cobert	S	1		5	1	9	
Pobla de Segur	"	Calma	3		11	3	9	
Tremp	3/4	"	8				9	
P. Bonaigua								
Cledes (Lés)								
Seira								
Perarrúa	Cobert	"	4		10	3	2	≡
Lleida	"	SW	7		12	7	3	
Camarasa	"	Calma	8		13	7	1	
Gandesa	"	"						●
Seròs	"	"	9		12	8	2	
Tarragona	"	NW	11		18	11	3	●
Falset	3/4	SW						
Montblanc	Cobert	N						
Reus	"	NW	11			7	7	
Tortosa	Cobert	NNW	13			8		
Tàrrega								
Castelló de la P.	1/2	N	14		22	11		
Sabadell	Cobert	N	10		20	8	7	●
Turó de l'Home	"	WNW	2		7	1	15	● ≡

Observacions de Barcelona

Pressió	1012.8 mb.	Núvols	St Cu
Temperatura	12.2	" quantitat	10/10
Humitat	86 %	Temp. màx.	20.3
Vent del	NNW	Temp. mín.	11.2
" veloc.	6 Km/h	Pluja	6.0 mm.
Mar	Petita maror	Fenòm. espec.	–

HORA	VENTS SUPERIORS	
7	A Tortosa	
	a 200 m.	NNW 30 Km/h
	a 500 m.	NW 54 Km/h
	a 1000 m.	Km/h
	a 2000 m.	Km/h
	a 3000 m.	Km/h
	A	
	a 200 m.	Km/h
	a 500 m.	Km/h
	a 1000 m.	Km/h
	a 2000 m.	Km/h
	a 3000 m.	Km/h

Temps probable fins a demà a migdia: Variable, amb algunes pluges que seran neu a l'alt Pirineu.- En mar, vents fluixos o moderats del Nord i petita maror o maror.-

Tota la correspondència al Director del Servei Meteorològic de Catalunya, C. Urgell, 187. Barcelona

El Director, E. Fontserè

GENERALITAT DE CATALUÑYA
SERVEI METEOROLÒGIC DE CATALUNYA

Carta del temps del Dissabte 14 de Novembre de 1936 a 7 h.

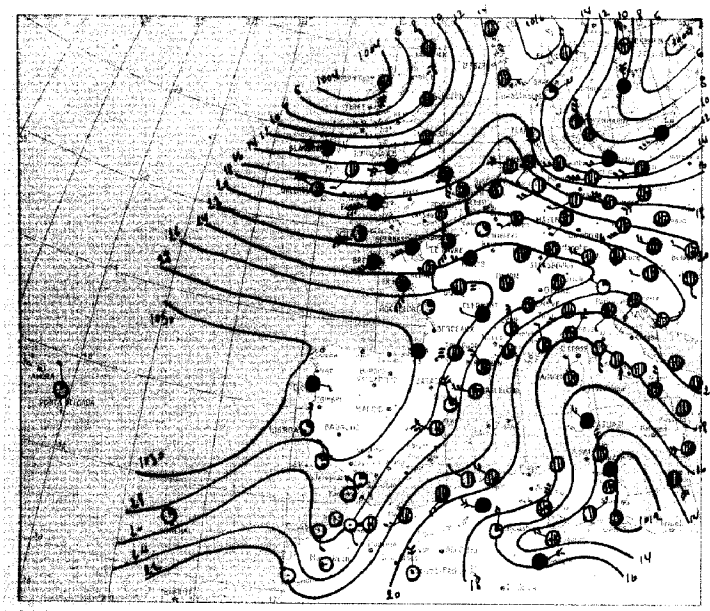

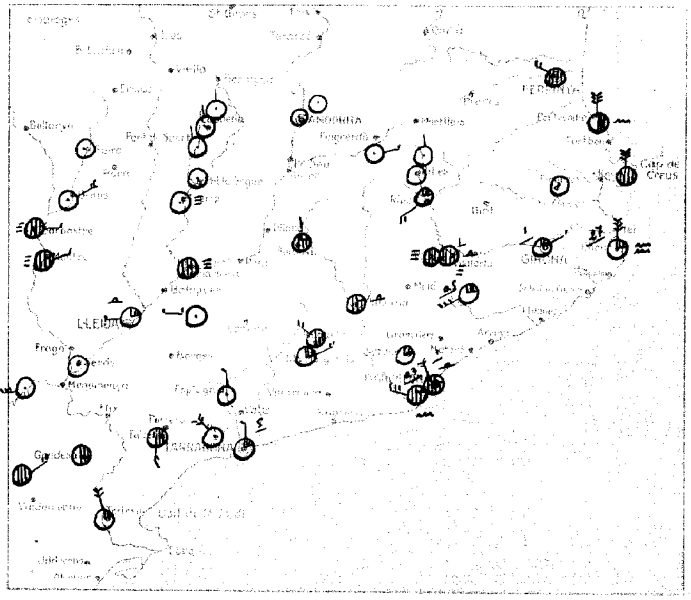

Signes usats a la carta del temps: vent inferior; mar; serè; cobert; plovent; ho aiguaneu; bolves de neu; ratxa de vent; ratxa de neu; gebrada; calamarsa; tempesta; boira gebradora; llampecs sense trons; rosada; gebrada; glaçor cobert de neu; pressió en mil·libars; precipitació en 24 hores, en mil·límetres.

Situació general: Hi ha tres mínims baromètrics situats respectivament a Escòcia, mar Bàltica i costa de Tunis que pertorben el temps a l'occident d'Europa i a gran part de la costa del nord d'Africa.- Pluja a Anglaterra, sudoest de França i costa d'Algèria i Tunis.- Per la vessant mediterrània de la Península Ibèrica millora el temps, dominant cel serè i vents del sector nord.- Per la resta de l'occident d'Europa, cel ennuvolat i vent fort.-

Estat del temps a Catalunya: Per la costa, des del cap de Creus fins a Tarragona hi ha alguna nuvolositat que correspon a la depressió baromètrica de Tunis, la qual s'allunya cap a Orient.- Per l'interior de Catalunya millora el temps dominant cel serè i vents fluixos.- A la Plana de Vic i a la Ribagorça hi ha boires matinals.- Les temperatures extremes: màxima 18 graus a Tarragona, mínima, 5 graus sota zero al Pla de Estangento.-

DADES DE LES ESTACIONS PROPERES

LLOC	Estat del cel	Vent	Temperatura	Mar	En 24 hores Temp. màx.	En 24 hores Temp. mín.	En 24 hores Precipitació	Observacions especials
Perpinyà	Cobert	NW	11		11	10		
Cap Bear	1/2	N	11	Arrissada	10			
Sant Adrià	3/4	NW	9		14	9		
S. J. Vilatorta	Cobert	Calma	5		12	2		
Manresa	3/4	"	5		15	4		
Balaguer (Canal Urgell)	3/4	N						
Igualada	1/2	NW						
Sta. Margarida	1/4	NE	5		12			
Cadaqués	Cobert	N						
Cap Bagur	1/4	N	13	Gruixa				
Girona	1/4	NE	5		14	5		
Figueres	Serè	Calma						
Pont Molins	1/4	SW	5		13	1		
Agullana	Serè	N	1		11	0		
Ripes de Fr.	"	Calma	0		8	-1		
Puigcerdà	"	E	6			3		
Escaldes (Andorra)	"	Calma	4		9	1		
Engolasters "	"	"	1		7	0		
Adrall								
LL. Estangento	"	N	-4		1	-5		

LLOC	Estat del cel	Vent	Temperatura	Mar	En 24 hores Temp. màx.	En 24 hores Temp. mín.	En 24 hores Precipitació	Observacions especials
Capdella	Serè	N	-1		8	-2		
Pobla de Segur	Serè	Calma	-1		12	-1		
Tremp	"	"	2					
Les Borges Blanques	1/4	"	5		12	3		
Ciedes (Lleó)								
Seira	Serè	"	0		13	-1		
Peramola	"	NE	1		15	-1		
Lleida	1/4	W	2		14	1		
Camarasa	Cobert	Calma						
Agramunt	1/2	W						
Serós	Serè	Calma						
Tarragona	1/4	N	7		18	7	5	
Falset	1/2	S						
Montblanc	Serè	N						
Reus	"	NW	9			8		
Tortosa	1/4	WNW	13		15	12		
Tarrega	Serè	Calma	0		9	0		
Castelló de la P.	Serè	NW	13		19	11	0.0	
Sabadell	1/4	Calma	8		14	4		
Turó de l'Home	1/4	WSW	1		11	-1	0.5	

Observacions de Barcelona

Pressió	1022.4 mb.	Núvols	Stu Acu.
Temperatura	10.0	" quantitat	7/10
Humitat	66 %	Temp. màx	14.6
Vent del	WNW	Temp. mín	8.8
" velocitat	20 Km/h	Pluja	0.3 mm.
Mar	Petita maror	Fenòm. especials	—

HORA	VENTS SUPERIORS		
7	A Tortosa		
	a 200 m.	NW 41	Km/h
	a 500 m.	WNW 30	Km/h
	a 1000 m.	WSW 12	Km/h
	a 2000 m.		Km/h
	a 3000 m.		Km/h
	A		
	a 200 m.		Km/h
	a 500 m.		Km/h
	a 1000 m.		Km/h
	a 2000 m.		Km/h
	a 3000 m.		Km/h

Temps probable fins a demà a migdia. Bon temps, vents de ponent o mestral i temperatures baixes.- Mar, vents fluixos o moderats de ponent o mestral i petita maror.-

Tota la correspondència al Director del Servei Meteorològic de Catalunya, C. Urgell, 187. Barcelona

El Director, L. FONTSERE

GENERALITAT DE CATALUNYA
SERVEI METEOROLÒGIC DE CATALUNYA

Carta del temps del Diumenge, 15 de Novembre de 1936, a 7 h.



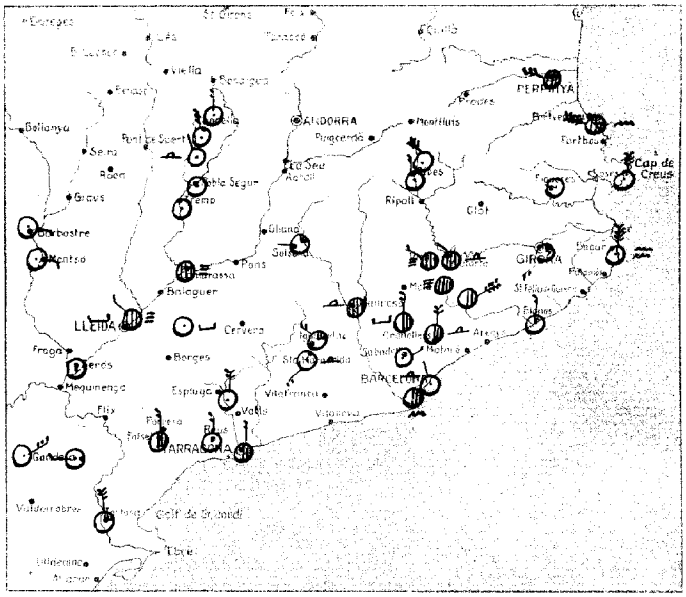

Signes usats a la carta del temps: vent inferior; mar; serè; ¼ cobert; cobert; calitja; boira; boira glaçanera; boira gebradora; ploent; aiguaneu; bolves de neu; rufagada de neu; neuant; pedregada; calamarça; tempesta (amb tronada); trons llunyans; Llampecs sense trons; rosada; gebrada; terrer cobert de neu; pressió en mil·libars; precipitació en 24 hores, en mil·límetres.

Situació general: Al nord de les illes britàniques es troba el centre d'una important depressió baromètrica que dona lloc a mal temps amb vents moderats i forts del sud i sud-oest acompanyats d'algunes pluges a Irlanda i Escocia. També es registren precipitacions a Dinamarca, Prússia i Baviera.- Un altre centre depressionari situat a les costes de Tunis dona lloc a mal temps amb pluges i alguna tempesta al sud d'Itàlia, Algèria i Tunísia.- Les altres pressions formen un màxim anticiclònic situat a l'Atlàntic, entre les illes Açores i Galícia.-

Estat del temps a Catalunya: A Lleida, Borges i Vic es registren boires matinals. A la costa des de Tortosa fins a Barcelona, l'observa alguna nuvolositat i per la resta de Catalunya el cel està completament serè.- Els vents son forts del sector nord a la costa de Girona i Montseny, moderats a Tortosa i camp de Tarragona i fluixos per l'interior i Barcelona.-
Temperatura mínima a l'Estany Gento, 5 graus sota zero.-

DADES DE LES ESTACIONS PROPERES

LLOC	Estat del cel	Vent	Temperatura	Mar	En 24 hores: Temp. màx.	Temp. mín.	Precipitació	Observacions especials
Perpinyà	3/4	WNW	12		15	11		
Cap Bianya	3/4	NW	12	Marsa		10		
Sant Adrià	Serè	NW	5	Plana	15	5		
S. J. Vilatorta	Boira	NW	4		7	2		
Manresa	"	Calma	3		15	2		
Montserrat (Monestir)	1/4	W						
Igualada	1/4	NW						
Sta. Margarida	Serè	SW	1		11			
Cadaqués	"	N						
Cap Bagur	"	N	11	Grossa	14	11		
Girona	1/4	SW	3		17	3		
Figueres	Serè							
Blanes	"	N						
Fraser	"	NW	3		12	1		
Ribes de Fr.	"	N	6		15	2		
Puigcerdà								
Escaldes (Andorra)								
Engolasters "								
Adrall								
Ll. Estangento	"	N	-5		0	-5		

LLOC	Estat del cel	Vent	Temperatura	Mar	En 24 hores: Temp. màx.	Temp. mín.	Precipitació	Observacions especials
Cardella	Serè	N	4		8	0		
Pobla de Segur	"	Calma	6		14	0		
Tremp	"	"	2					
Les Franqueses	1/2	N	6		15	2		
Montcelbs (Les)	Serè	W	3		9	2		
Vallbona de Montbui	1/2	N	2			0		
Perarrúa								
Lleida	Boira	NW	1		13	-1		
Camarasa	"	Calma	3		11	1		
Granadella	Serè	W						
Seros	"	Calma	3		18	3		
Tarragona	1/2	N	9		18	6		
Falset	1/2	N						
Montblanc	Serè	N						
Reus	"	N	7			6		
Tortosa	1/4	NNW	13			12		
Tarragona	Serè	Calma	0		8	0		
Castelló de Farfanya	1/2	NNW	14			12		
Balaguer	Serè	NE	1		15	0		
Turó de l'Home	1/2	NE	3		6	0		

Observacions de Barcelona

Pressió	1023.0 mb.	Núvols	Serè. 0
Temperatura	6.8	" quantitat	0 %
Humitat	70 %	Temp. màx	16.2
Vent del	Calma	Temp. mín	5.0
" velocitat	— Km/h	Pluja	— mm.
Mar	Petita	Tremm. especials	—

HORA	VENTS SUPERIORS	
	A	
	a 200 m.	Km/h
	a 500 m.	Km/h
	a 1000 m.	Km/h
	a 2000 m.	Km/h
	a 3000 m.	Km/h
	A	
	a 200 m.	Km/h
	a 500 m.	Km/h
	a 1000 m.	Km/h
	a 2000 m.	Km/h
	a 3000 m.	Km/h

Temps probable fins a demà a migdia: Bon temps, vents del sector nord i temperatures baixes.-

Tota la correspondència al Director del Servei Meteorològic de Catalunya. C. Urgell, 187. - Barcelona

EL DIRECTOR, E. FONTSERÈ

GENERALITAT DE CATALUNYA
SERVEI METEOROLÒGIC DE CATALUNYA

Carta del temps del Dilluns, 16 de Novembre de 1936, a 7 h.

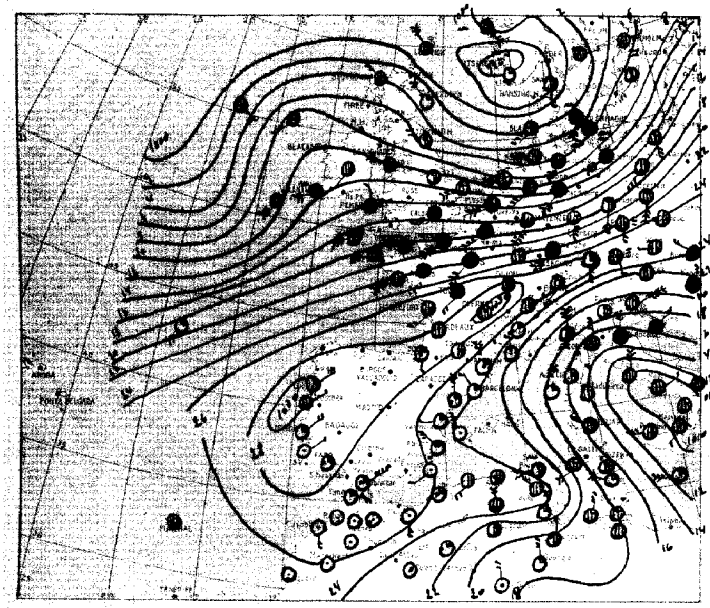

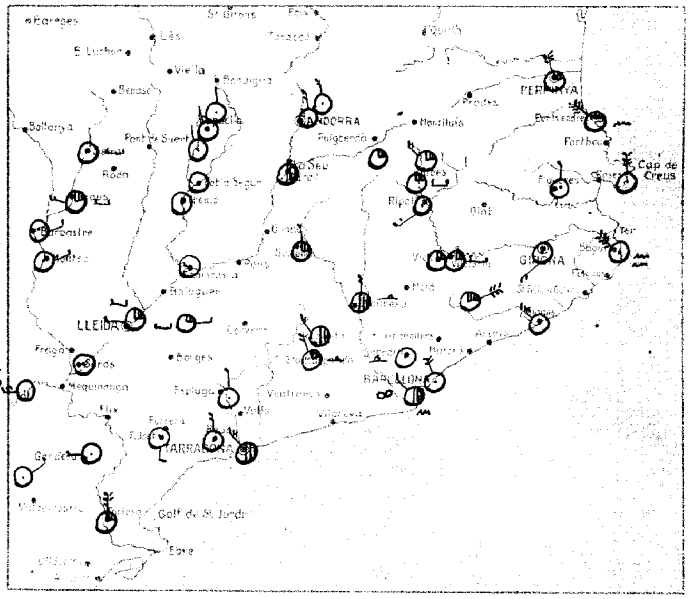

Signes usats a la carta del temps: vent inferior; mar; sereno; cobert; cobert; calitja; boira; boira glaçanera; isobara; isobara gebrada; ● plovent; ∞ aiguaneu; ≈ bolves de neu; ≈ rufagada de neu; ▲ calamarsa; ⚡ tempesta (amb trenadal); ⚡ trons llunyans; ⚡ llampecs sense trons; rosada; gelabreu; cobert de neu; ( ) pressió en mil·libars; precipitació en 24 hores, en mil·límetres.

Situació general: Les baixes pressions formen dos centres de mínima, situats l'un a Noruega i l'altre a les costes d'Italia, determinant règim de mal temps amb vents moderats o forts de ponent i algunes pluges a Anglaterra, occident de França, tot Escandinàvia i Països Bàltics; règim de cel mitjó i plujós a l'Europa Central, Sicília i Tunis.-

Les altes pressions comprenen tota la Península Ibèrica formant dos centres de màxima situats l'un a Portugal i l'altre al sud de França.-

Estat del temps a Catalunya: A les comarques de Barcelona i Girona s'observa alguna nuvolositat i per les de Lleida i Tarragona el cel està completament serè.- Els vents son fluixos del Nord a l'Empordà i costa de Girona, moderats al curs inferior de l'Ebre i fluixos o calmes per la resta del país.-

Temperatura màxima, 19 graus a Barcelona, mínima, 5 graus sota zero al Estanyento.

DADES DE LES ESTACIONS PROPERES

LLOC	Estat del cel	Vent	Temperatura	Mar	En 24 hores: Temp. màx.	Temp. mín.	Precipitació	Observacions especials
Perpinyà	¼	WNW	10			9		
Cap Bierra	¼	NW	11	2 marcor		10		
Sant Adrià	Serè	NW	7	0 vinvada	16	5		
S. J. Vilatorta	¼	Calma	2		14	-2		
Manresa	½	N	1		16	1		
Balsareny	¼	N						
Igualada	½	NW						
Sta Margarida	¼	N	11			9		
Cadaqués	Serè	N						
Cap Bagur	"	NW	14	2 gossa				
Girona	"	SE	2		19	1		
Figueres	"	N						
Blanes	"	NW						
Fraser	¼	NW	2		12	1		
Ribes de Fr.	¼	Calma	-1		9	-3		
Puigcerdà	¼	"	0		8	-1		
Escaldes (Andorra)	Serè	N	0		8	0		
Engolasters	"	N	2		5	-1		
Adrall	½	Calma	-4		14	-4		
Ll. Estangento	Serè	N	0		2	-5		

LLOC	Estat del cel	Vent	Temperatura	Mar	En 24 hores: Temp. màx.	Temp. mín.	Precipitació	Observacions especials
Capdella	Serè	N	-1		8	-1		
Pobla de Segur	"	Calma	1		17	0		
Tremp	"	"	-1					
Artesa de Segre	"	SW	-2		15	-3		
Cledes (Lleó)								
Seira	"	"	0		13	-1		
Peramea	¼	W	-1		15	-4		
Lleida	¼	W	0		13	-1		
Camarasa	Serè	Calma	1		13	0		
Aguadera	"	W						
Seros	"	Calma	2		18	1		
Tarragona	½	NW	7	0 vinvada	18	7		
Falset	Serè	S						
Montblanc	"	N						
Reus	"	N	7			6		
Tortosa	¼	N	11			11		
Tarragona	¼	E	-1		10	-2		
Castellbisbal	¼	WNW	8			7		
Sabadell	Serè	Calma	1		16	1		
Faro de l'Home	¼	ENE	4		5	2		

Observacions de Barcelona

Pressió	1023.3 mb.	Núvols	2cu. Ci.
Temperatura	9.2	" cantidat	4/10
Humitat	48 %	Temp. màx.	18.5
Vent del	NW	Temp. mín.	6.8
" veloc.	6 Km h	Pluja	- mm.
Mar	Petita marcor	Fenom. especs	∞

HORA	VENTS SUPERIORS		
7	A	Tortosa	
	a 200 m.	NNW 41	Km h
	a 500 m.	NW 24	Km h
	a 1000 m.	SSW 2	Km h
	a 2000 m.	N 16	Km h
	a 4000 m.	N 30	Km h
	A		
	a 200 m.		Km h
	a 500 m.		Km h
	a 1000 m.		Km h
	a 2000 m.		Km h
	a 5000 m.		Km h

Temps probable fins a demà a migdia: Bon temps i temperatures baixes a la nit i al matí vents fluixos o moderats del nordest i petita marcor.-

Tota la correspondencia al Director del Servei Meteorologic de Catalunya, C. Urgell, 187. - Barcelona

El Director, E. FONTSERÉ

GENERALITAT DE CATALUÑYA
SERVEI METEOROLÒGIC DE CATALUNYA

Carta del temps del Dimarts, 17 de Novembre de 1936, a 7 h.

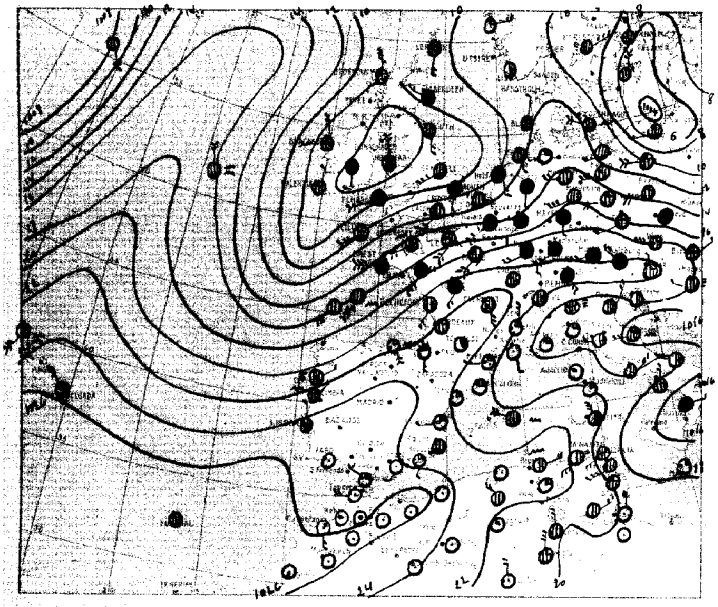

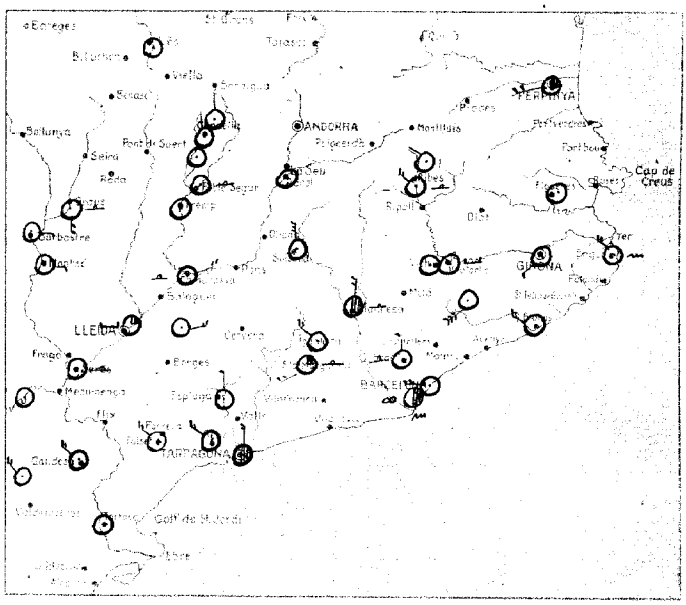

Signes usats a la carta del temps: vent inferior; mar; serè; cobert; cobert; cobert; boira; boira pirinenca; boira glaçadora; ● plovent; neu aiguaneu; ← bolves de neu; ráfega de vent; nevant; ▲ granissada; calamarsa; tempesta (amb trons); trons llunyans; llampecs sense trons; rosada; glaçada; terra coberta de neu; pressió en mil·libars; precipitació en 24 hores en mil·límetres.

Situació general: A tot el nord d'Europa, des de la mar Bàltica fins a Islandia dominen baixes pressions que constitueixen tres mínimes barimètrics situats l'un a la mar Bàltica, l'altre a les illes Britàniques i el tercer a l'Atlàntic Nord. Plou a Anglaterra, Països Baixos i Alemanya.-
Per la Península Ibèrica, Mediterrània i nord d'Africa, dominen altes pressions amb bon temps, el gairebé serè i vents fluixos.

Estat del temps a Catalunya: Domina bon temps de cel completament serè i vents fluixos o moderats del quart quadrant. En altura, el vent és fort de ponent.
Les temperatures extremes han estat les següents: màxima, 20 graus a Barcelona; mínimes, 2 graus sota zero a Tàrrega i 1 sota zero a Lleida, Espadella, Ribes i Vilatorta.-

DADES DE LES ESTACIONS PROPERES

LLOC	Estat del cel	Vent	Temperatura	Mar	En 24 hores: Temp. màx.	Temp. mín.	Precipitació	Observacions especials
Perpinyà	1/4	W	14		16	10		
Cap Bianca								
Sant Adrià	Serè	W	7	Plana	17	6		
S. J. Vilatorta	"	Calma	3		14	-1		
Manresa	1/2	N	1		16	1		
Solsona	Serè	N						
Iguetada	Serè	NW						
Sta. Margarida	1/4	SW	8		12			
Cadaqués								
Cap Bagur	Serè	NW	15	P. Maror				
Girona	"	SW	3		18	2		
Figueres	"	Calma						
Blanes	"	NW						
Fraser	"	NW	H		14	2		
Ribes de Fr.	"	NW	0		8	-1		
Olot								
Escaldes (Andorra)								
Engolasters								
Adrall	"	Calma	-2		15	-4		
L'Estangento	"	N	1		5	0		

LLOC	Estat del cel	Vent	Temperatura	Mar	En 24 hores: Temp. màx.	Temp. mín.	Precipitació	Observacions especials
Capdella	Serè	N	1		8	-1		
Pobla de Segur	"	Calma	H		17	H		
Tremp	"	"	1					
Vilanova	"	"						
Clades (L. sd.)	"		2		12	-1		
Serra								
Peramea	"	S	1		15	-3		
Lleida	1/4	Calma	0		13	-1		
Camarasa	Serè	NE						
Balaguer	"	NW						
Serós	"	Calma	H		16	0		
Tarragona	1/2	N	10 arrissada		19	8		
Reus	Serè	NW						
Montblanc	"	N						
Prades	"	NW	5			4		
Tortosa	1/4	Calma	6		18	H		
Tarragona	Serè	E	-1		8	-2		
Castelldefels	Serè	W	3		18	7		
Badalona	"	N	3		16	1		
Turó de l'Home	"	SW	H		7	3		

Observacions de Barcelona

Pressió	1010,0 mb	Núvols	Acu. Ci.-
Temperatura	9.8	" quantitat	5/10
Humitat	66 %	Temp. màx	20.3
Vent del	Calma	Temp. mín	8.9
" velocitat	- Km/h	Pluja	- mm
Mar	Petita maror	Fenom. especials	∞

HORA	VENTS SUPERIORS		
7	A	Tortosa	
	a 200 m.	N 30	Km/h
	a 500 m.	W 9	Km/h
	a 1000 m.	WNW 15	Km/h
	a 1500 m.	WSW 29	Km/h
	a 3000 m.	N 11	Km/h
	A		
	a 500 m.		Km/h
	a 1000 m.		Km/h
	a 1500 m.		Km/h
	a 2000 m.		Km/h
	a 3000 m.		Km/h

Temps probable fins a demà a migdia: Bon temps
— Mar, vents fluixos de ponent i mar arrissada o petita maror.-

Tota la correspondència al Director del Servei Meteorològic de Catalunya. C. Urgell, 187. Barcelona

EL DIRECTOR, E. FONTSERÉ

GENERALITAT DE CATALUÑYA
SERVEI METEOROLÒGIC DE CATALUNYA

Carta del temps del Dimecres, 18 de Novembre de 1936, a 7 h.

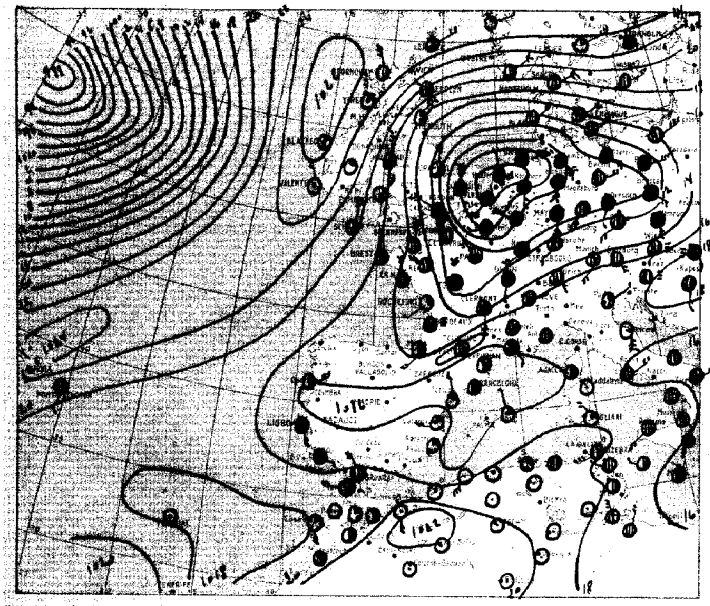

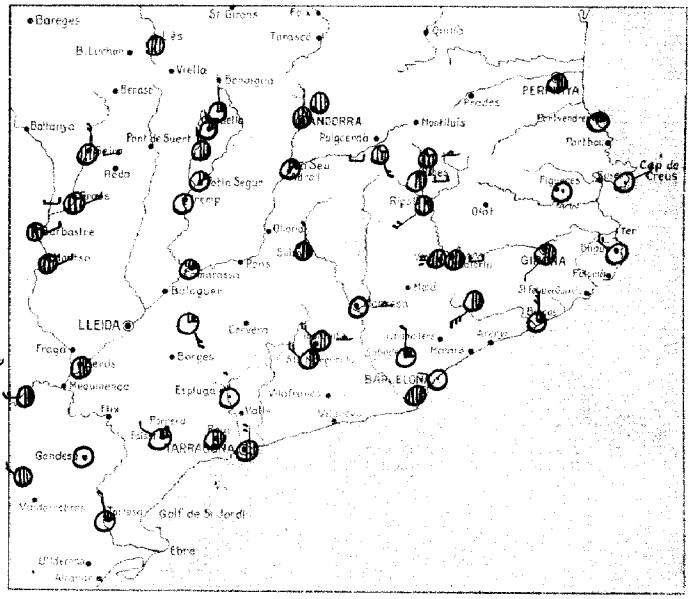

Signes usats a la carta del temps: vent inferior; mar; ○ serè; ◑ ¼ cobert; ◉ cobert; ≡ calitja; ≈ boira; ≈ boira platanera; ≈ boira gebradora; ● plovent; ∞ aiguaneu; ✱ bolves de neu; ✱ rufagada de neu; ≈ nevant; ▲ pedregada; ⚡ calamarsa; ⚡ tempesta (amb trons); ⚡ trons llunyans; ⟨ llampecs sense trons; ≈ rosada; — gebrada; ⊟ terrer cobert de neu; 18 pressió en mil·libars; 12 precipitació en 24 hores en mil·límetres.

Situació general: A Irlanda es troba el centre d'una depressió barométrica que afecta a gran part d'Europa determinant règim de mal temps i plugen amb vents moderats o forts al nord de França, Anglaterra, Bèlgica, Holanda, part de la Europa Central. - També s'observen algunes precipitacions al nord d'Itàlia. A l'Atlàntic Nord es assenyalada una important depressió que avança en direcció al Continent. - Les altes pressions formen dos centres de màxima situats l'un a les illes Açores i l'altre a Irlanda. -

Estat del temps a Catalunya: A la Ribagorça i alt Pirineu la nuvolositat es intensa i per la resta de Catalunya s'observa cel entre serè i mig ennuvolat. - Els vents son fluixos del sector nord i calmes. - Les gebrades son intenses a Vic, Pallars i vall de Ribes i Berdanya. - Temperatura màxima a Tortosa, 16 graus; mínima a Rasos, 3 graus sota zero. -

DADES DE LES ESTACIONS PROPERES

LLOC	Estat del cel	Vent	Temperatura	Mar	En 24 hores: Temp. màx.	Temp. mín.	Precipitació	Observacions especials
Perpinyà	½	Tramuntana	5		11	4		
Cap Bianca	¼	"	11	Plana	16	10		
Sant Adrià	Serè	NW	5		13	5		
S. J. Vilatorta	Cobert	Tramuntana	2		16	-2		—
Manresa	Serè	Tramuntana	2		18	1		—
Montserrat (Monast.)	½	N						
Montserrat (Hostal)	½	N						
Igualada	½	W	1		14			
Sta. Margarida	Serè	NE						—
Cadaqués	"	NW	13	Arrissada				
Cap Bagur	½	SW	2		19	2		
Girona	Figueres	Serè	Tramuntana					
Perelada	¼	N						
Blanes	¾	S	5		16	4		—
Fornells	½	Tramuntana	-1		9	-2		—
Ribes de Fr.	¾	SE	4		16	0		—
Puigcerdà	Cobert	Tramuntana	3		10	0		
Escaldes (Andorra)	"	"	4		13	1		
Engolasters	¼	"	0		10	-2		
Adrall	¼	N	1		7	1		
Ll. Estangento								

LLOC	Estat del cel	Vent	Temperatura	Mar	En 24 hores: Temp. màx.	Temp. mín.	Precipitació	Observacions especials
Capdella	¼	N	1		12	1		
Pobla de Segur	¼	Tramuntana	1		16	0		
Tremp	Serè	"	2					
P. Rondissa	Cobert	SW	0		18	-2		
Clodes d'Est.	Cobert		3		15	2		
Setra	"	N	1		14	0		—
Perarrua	¾	E	2		14	-1		—
Lleida								
Camarasa	¼	Tramuntana	1		12	0		
Granadella	Serè	"						
Serós	½	"	2		7	1		
Tarragona	½	N	11	arrissada	19	10		
Falset	¼	NW						
Montblanc	Serè	N						
Reus	½	Tramuntana	7			6		
Tortosa	¼	N	7		20	5		
Tarrega	¼	SE	1		9	-1		
Castelldefels	¼	N	11		18	8		
Palma	¼	N	1		18	0		
Puig de l'Home	½	WSW	6		10	3		

Observacions de Barcelona

Pressió	1014.7 mb.	Nivols	Cum. Li.
Temperatura	10.0	" quantitat	1/4 10
Humitat	66 %	Temp. màx	18.3
Vent del	Tramuntana	Temp. mín	8.2
" velocitat	- Km/h	Pluja	- mm.
Mar	Plana	Fenom. espec	-

HORA	VENTS SUPERIORS	
7	a Tortosa	
	a 200 m.	N 13 Km/h
	a 500 m.	— Km/h
	a 1000 m.	WSW 9 Km/h
	a 2000 m.	W 12 Km/h
	a 3000 m.	WNW 25 Km/h
	A	
	a 200 m.	Km/h
	a 500 m.	Km/h
	a 1000 m.	Km/h
	a 2000 m.	Km/h
	a 3000 m.	Km/h

Temps probable fins a demà a migdia: Bon temps. - Poc canvi, vents fluixos i variables; mar plana o arrissada. -

Tota la correspondència al Director del Servei Meteorològic de Catalunya, C. Urgell, 187. - Barcelona

El Director, E. FONTSERÈ

GENERALITAT DE CATALUNYA
SERVEI METEOROLÒGIC DE CATALUNYA

Carta del temps del Dijous . 19 de Novembre de 1936 . a 7 h.

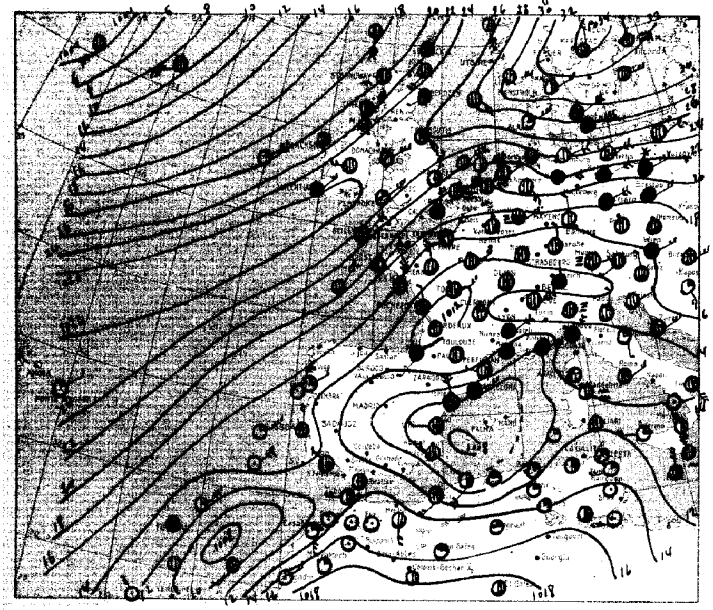

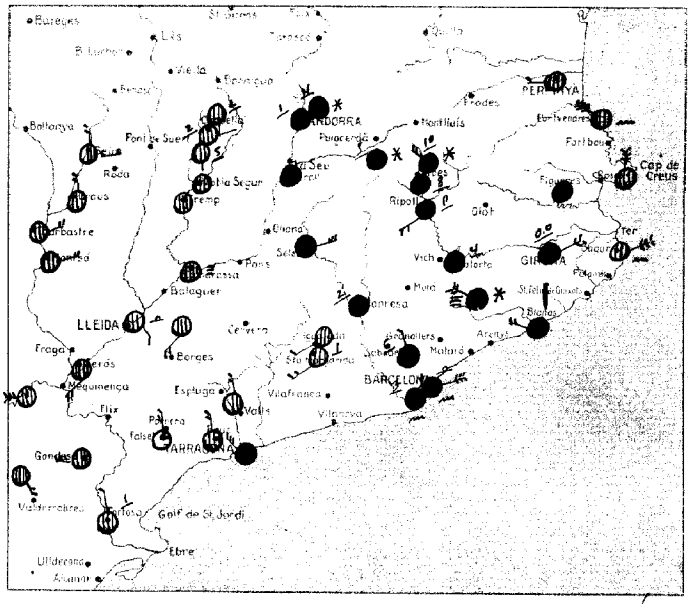

Signes usats a la carta del temps: vent inferior; mar; ○ serè; ◑ ½ cobert; ● cobert; ≡ calitja; ≡ boira; ≡ boira pioranera; ≡ boira gebradora; ● plovent; ∞ aiguaneu; ← bolves de neu; ∴ rufagada de neu; ⋈ nevant; ▲ pedregada; ⋰ calamarsa; ↯ tempesta (amb tronada); T trons llunyans; ⟨ llampecs sense trons; ≈ rosada; — gebrada; ⊠ terrer cobert de neu; 1018 pressió en mil·libers; 12 precipitació en 24 hores en mil·límetres.

Situació general: A les Balears es troba el centre d'una important borrasca amb pronòstics ruinosos: temporals a la Mediterrània des de Catalunya fins al golf del Lleó. - També hi ha baixes pressions a l'Atlàntic entre les Canàries i Madeira, on el temps és variable. Es registren vents relativament forts. Les altes pressions estan situades a Escandinàvia, determinant vents del primer quadrant i descens de la temperatura.-

Estat del temps a Catalunya: La nuvolositat es general registrant-se nevades a l'alta muntanya i ruixats de caràcter tempestós a gran part del país, particularment intensos a la meitat costanera.-
Els vents son forts del sector nord per la costa brava i cers inferior de l'Ebre; les temperatures tendeixen al descens.-
La mínima d'avui ha estat de 3 graus sota zero al Estangento; a l'Alt Fresser.-

DADES DE LES ESTACIONS PROPERES

LLOC	Estat del cel	Vent	Temperatura	Mar	En 24 hores Temp. màx.	Temp. mín.	Precipitació	Observacions especials
Perpinyà	clobert	W	8		18	8	0.3	
Cap Biarra	"	NW	12	9. Marcs		11		
Sant Adrià	"	E	11	9. Marcs	16	11		● ≈
S. J. Vilatorta	"	llelma	6		14	5	H	●
Manresa	"	"	8		15	6	2	●
Montserrat	"	E						●
Igualada	"	SW						
Sta Margarida	"	SW	6		16		1	
Cadaqués	"	N						
Cap Bagur	"	NE	10	Marcs				
Girona	"	NE	7		17	7	0.0	●
Figueres	"	llelma						●
Blanes	"	NW						●
Granollers	"	NW	3		15	2	10	*
Ribes de Fr	"	llelma	2		8	-1	8	●
Lleida	"	"	0		13	0	5	*
Escaldes (Andorra)	"	"	1		11	1	1	●
Engolasters	"	"	-1		12	-2	H	neu 2 cm
Adrall								
Ll. Estangento	"	S	-2		7	-3	2	

LLOC	Estat del cel	Vent	Temperatura	Mar	En 24 hores Temp. màx.	Temp. mín.	Precipitació	Observacions especials
Capdella	clobert	E	2		11	1	2	
Pobla de Segur	"	llelma	H		15	-1		
Tremp	"	"	6					
P. Bonalgua	"	SW	5		15	4	P	●
Cledes (Les)								
Seira	½	N	-1		13	-2		⌣
Perarrua	clobert	N	3		14	2		
Lleida	"	SE	7		14	1		≈
Catllarassa	"	llelma						≡
Granadera	"	W						
Serós	"	SW	7		16	7		
Tarragona	"	NW	11	Barcelona	18	6		●
Falset	¼	N						
Montblanc	½	N						
Reus	clobert	N	9			6		
Tortosa	clobert	NNW	11		20	7	1	
Tàrrega	"	SW	H		10	H		
Consell de la P.	½							
Sabadell	clobert	N	8		19	2	6	●
Torre de l'Home	"	WNW	0		3	-1		≡ *

Observacions de Barcelona

Pressió	1009.7 mb	Núvols	NB.
Temperatura	11.4	" quantitat	10/10
Humitat	85 %	Temp. màx.	16.8
Vent del	NE	Temp. mín	9.7
" veloc.	11 km h	Pluja	2.6 mm
Mar	Marcs	Fenòm. espec	●

HORA	VENTS SUPERIORS	
	A	
	a 200 m	Km/h
	a 500 m	Km/h
	a 1000 m	Km/h
	a 2000 m	Km/h
	a 5000 m	Km/h
	A	
	a 200 m	Km h
	a 500 m	Km h
	a 1000 m	Km h
	a 2000 m	Km h
	a 5000 m	Km h

Temps probable fins a demà a migdia: Variable amb ruixats, descens de la temperatura i nevades a l'alta muntanya.-
Per mar, vents moderats de llevant i marcs.-

Tota la correspondència al Director del Servei Meteorològic de Catalunya. C. Urgell, 187. Barcelona

EL DIRECTOR, E. FONTSERE

GENERALITAT DE CATALUNYA
SERVEI METEOROLÒGIC DE CATALUNYA

Carta del temps del Divendres , 20 de Novembre de 1936 , a 7 h.

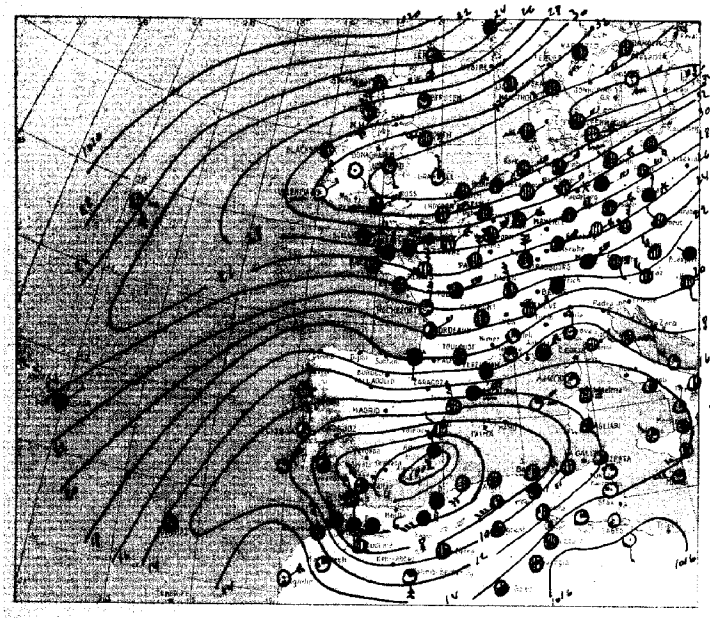

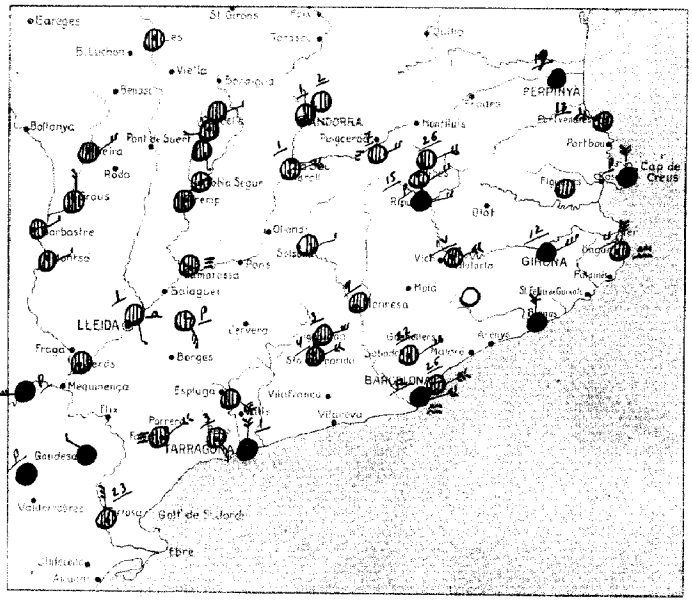

Signes usats a la carta del temps: vent inferior; mar; sereno; ¾ cobert; cobert; calitja; boira; boira planera; boira gebradora; ● plovent; ∞ aiguaneu; ≈ bolves de neu; ≈ ráfegada de neu; ↑ nevant; ▲ redregada; calamarsa; ⟨ tempesta (amb tronada); T trons llunyans; ⟨ llampecs sense trons; rosada; gebrada; ⊠ serrer cobert de neu; pressió en mil·libars; 12 precipitació en 24 hores, en mil·límetres.

Situació general: Depressió centrada a la Mediterrània, prop de València, el mínim baromètric que des d'ahir dona Ilevs a mar, temps molt ennuvolat amb plugim i algun ruixat Tempestes a tot el Mediterrani, meitat oriental d'Espanya i sud de França, règim de vents moderats i forts de llevant amb mar grossa a tota la costa catalana i Balears. A Granada i Valencia es registren algunes nevades. També a Lleida i Biscaia s'observen algunes precipitacions. Les altes pressions formen un màxim anticiclònic situat a la mar Bàltica, estenent-se per tota la meitat nord del Continent.

Estat del temps a Catalunya: Domina règim de cel núvol per tot el país, registrant-se plugim i algun ruixat tempestós al curs inferior del Ebre, Girona i a tota la vessant costanera. Els vents son moderats o forts del nord i nordest a tot el litoral donant Ilevs a mar grossa. Cap a l'interior els vents son Ilunyos amb predominància dels de llevant.
En les darreres 24 hores es registraren plugim à gran part del país amb precipitació màxima de 32 litres per metre quadrat a Barcelona. Temperatura màxima 17 graus a Tarragona, mínima, 3° sota zero a Ransol.

DADES DE LES ESTACIONS PROPERES

LLOC	Estat del cel	Vent	Temperatura	Mar	En 24 hores: Temp. màx.	Temp. mín.	Precipitació	Observacions especials
Perpinyà	clobert	llevant	18		19		19	●
Cap Bierra	"	NW	9		13	9	13	
Sant Adrià	3/4	E	10	9 Marsa	16	9	26	≈
S. J. Vilatorta	clobert	NE	9		9	4	14	≈
Manresa	clobert	llevant	8		9	6	9	
Solsona	1/2	E						
Igualada	clobert	E						
Sta Margarida	"	NE	8		10		4	
Cadaqués	"	N					P	●
Cap Bagur	"	N	13	Grossa			4	≈
Girona	"	NE	10		10	7	12	●
Figueres	"	llevant						●
Blanes	"	N						●
Fluvià	"	E	2		4	1	26	
Ribes de Fr.	"	NE	1		3	0	15	
Puigcerdà	"	E	4		5	0	7	≡
Escaldes (Andorra)	1/2	llevant	2		4	0	1	
Engolasters	1/2	"	2		3	1	2	
Adrall	clobert	E	6		8	4	1	
Ll. Estangento	"	E	-1		4	-2		

LLOC	Estat del cel	Vent	Temperatura	Mar	En 24 hores: Temp. màx.	Temp. mín.	Precipitació	Observacions especials
Capdella	clobert	W	4		11	4		
Pobla de Segur	3/4	llevant	1		13	-1		
Tremp	clobert	"	5					
Balaguer	"	NE	8		9	2	P	●
Cledes (Lost)	"		2		7	2	11	
Seròs	"	NE	3		8	0		
Peramola	"	N	4		11	1		
Lleida	"	SE	8		14	0	1	≈
Cervera	"	llevant	12		12	6		≡
Bonastre	"	NW						●
Seròs	"	llevant	7		12	5		
Tarragona	"	N	12	Plana	17	7	1	●
Falset	"	NE						≡
Montblanc	"	SE						≈
Reus	"	SE	11			5	3	
Tortosa	clobert	NNW	8		14	7	23	
Tàrrega	3/4	SE	7		8	3	P	
Castelló d'Empúries	clobert	NNE	10			8	5	●
Sabadell	clobert	NE	10		11	2	22	

Observacions de Barcelona

Pressió	1010.5 mb	Núvols	Nb. Cumb. 10/10
Temperatura	13.6	» cúmulus	
Humitat	77 %	Temp. màx.	13.7
Vent del	ENE	Temp. mín.	7.9
» velocitat	32 Km/h	Pluja	32 mm.
Mar	Grossa	Fenòm. especs.	●

HORA	VENTS SUPERIORS	
	A	
	a 200 m.	Km/h
	a 500 m.	Km/h
	a 1000 m.	Km/h
	a 2000 m.	Km/h
	a 5000 m.	Km/h
	A	
	a 200 m.	Km/h
	a 500 m.	Km/h
	a 1000 m.	Km/h
	a 2000 m.	Km/h
	a 5000 m.	Km/h

Temps probable fins a demà a migdia: Variable per l'interior i règim de vents de llevant amb algun ruixat per la vessant costanera.
Per mar, vents moderats a forts de llevant i mar grossa.

Tota la correspondència al Director del Servei Meteorològic de Catalunya. C. Urgell, 187. – Barcelona

EL DIRECTOR, E. FONTSERÉ

GENERALITAT DE CATALUNYA
SERVEI METEOROLÒGIC DE CATALUNYA

Carta del temps del Dissabte, 21 de Novembre de 1936, a 7 h.

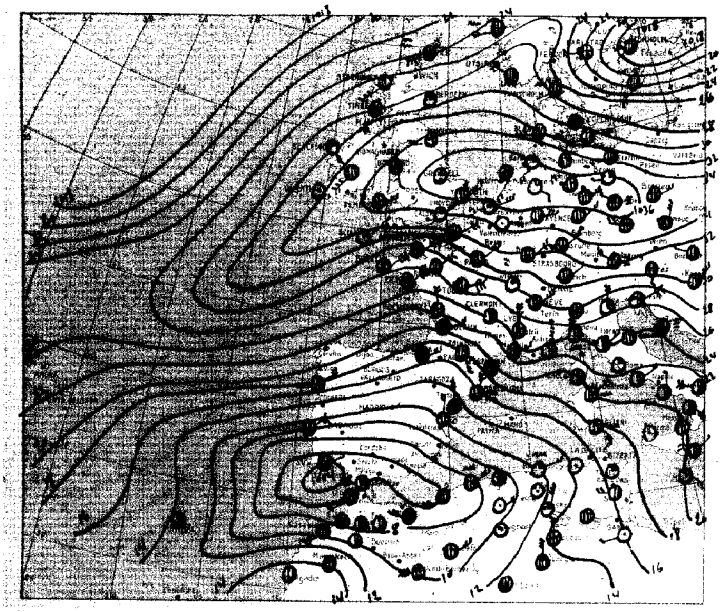

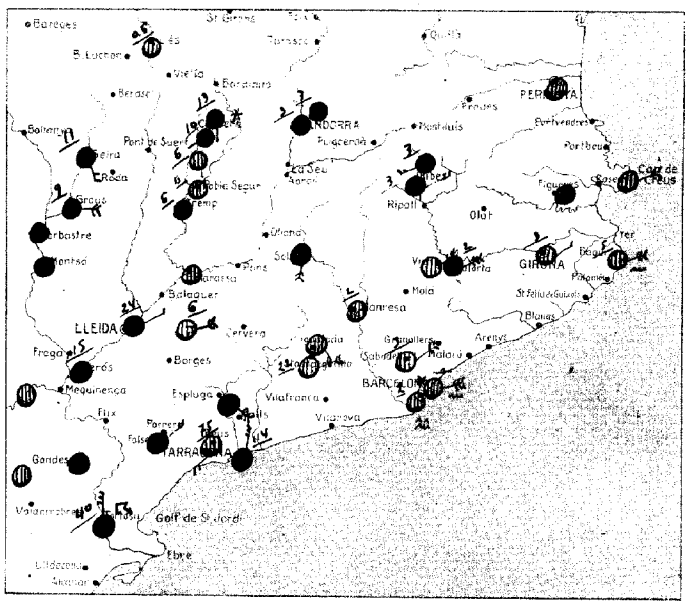

Signes usats a la carta del temps: vent inferior; mar; ○ serè; ◔ cobert; ◉ cobert; ≈ calitja; ≈ boira; ≈ boira plovenera; ≈ boira gebredora; ● plovent; ∞ aiguaneu; — bolves de neu; — rufagada de neu; * nevant; ▲ pedregada; ⌓ calamarsa; ↯ tempesta (amb tronada); T trons llunyans; ≤ llampecs sense trons; ≈ rosada; — gebrada; ⌶ terrer cobert de neu; 1o 16 pressió en mil·libars; 12 precipitació en 24 hores, en mil·límetres.

Situació general: La borrasca del nord d'Espanya està centrada al golf de Cadiz; a Alemanya cap a l'Atlàntic. - El temps es molt variable i plujós a la vessant mediterrània, bufant vents forts de llevant des d'Italia fins a la Península Ibèrica. - Per la Europa central s'ha intensificat el fred degut a la persistencia dels vents del primer quadrant. - Les altes pressions continuen situades als Països Baixos i Alemanya, determinant bon temps de cel serè des del centre de França fins a les illes Britàniques. -

Estat del temps a Catalunya: Persisteix el mal temps i cel nivol i plujós per tot el país registrant-se els ruixats més forts des de Tarragona fins al Ebre. - Els vents a la meitat costanera son forts de llevant, per la qual cosa la mar està molt moguda al nostre litoral; per l'interior de Catalunya els vents bufen amb intensitat moderada. - Les màximes precipitacions han estat de 114 litres per metre quadrat a Tarragona, 75 a Reus i 40 a Tortosa, on s'han registrat fortes tempestes. -

DADES DE LES ESTACIONS PROPERES

LLOC	Estat del cel	Vent	Temperatura	Mar	En 24 hores: Temp. màx.	Temp. mín.	Precipitació	Observacions especials
Perpinyà	Cobert	Calma	10		13	9	1	
Cap Biarra								
Sant Adrià	"	E	12	Maron.	14	12		
S. J. Vilatorta	"	NE	10		11	8	2	●
Manresa	"	Calma	12		15	9	1	
[illegible]	"	S						●
Igualada	"	SE						
Sta. Margarida	"	NE	11		13		22	
Cadaqués	"	E						
Cap Bagur	"	E	11		13	6	5	
Girona	"	NE	11		14	10	3	
Bisbal[illegible]	"	Calma						●
Blanes								
Tordera	"	SW	5		10	1	3	●
Ribes de Fr.	"	NE	6		8	3	3	●
Puigcerdà								
Encamps (Andorra)	"	Calma	3		8	3	3	
Engolasters	"	"	1		3	1	3	●
Adrall								
Ll. Estangento	"	S	-1		4	-1	13	*

LLOC	Estat del cel	Vent	Temperatura	Mar	En 24 hores: Temp. màx	Temp. mín.	Precipitació	Observacions especials
Capdella	Cobert	SW	2		10	1	10	
Pobla de Segur	"	Calma	3		6	-1	6	
Tremp	"	"	9				6	●
Nav[illegible]	"	E						
Cubes (Les)	"		5		10	3	0.5	
Solsa	"	SE	3		11	3	11	●
Perarrua	"	E	5		13	4	9	●
Lleida	"	NE	10		15	1	24	●
Comarruga	"	Calma						
Granadella	"	"						
Serós	"	"	9		14	8	15	●
Tarragona	"	NNE	12 Arrissada		16	9	114	●
Falset	"	NE						●
Montblanc	"	SE						●
Reus	"	SW	12			9	75	
Tortosa	"	N	10		14	8	40	●
Tarrega	3/4	E	6		10	6	6	
Castelló de la P	Cobert	NNE	13		17	9	10	
Falsadell	Cobert	NE	11		14	2	3	

Observacions de Barcelona

Pressió	1015.1 mb.	Nivols	Cu. Ast
Temperatura	13.4	» quantitat	10/10
Humitat	84 %	Temp. màx.	15.1
Vent del	NNE	Temp. mín	12.0
» veloc	34 Km/h	Pluja	2.0 mm.
Mar	Grossa	Fenòm. especs	—

HORA	VENTS SUPERIORS	
	A	
	a 200 m.	Km/h
	a 500 m.	Km/h
	a 1000 m.	Km/h
	a 2000 m.	Km/h
	a 3000 m.	Km/h
	A	
	a 200 m.	Km/h
	a 500 m.	Km/h
	a 1000 m.	Km/h
	a 2000 m.	Km/h
	a 3000 m.	Km/h

Temps probable fins a demà a migdia: Nivol i plujós, vents de llevant; lleuger descens de la temperatura. - Per mar, vents forts de llevant i mar gruixuda.

Tota la correspondència al Director del Servei Meteorològic de Catalunya, C. Urgell, 187. — Barcelona

EL DIRECTOR, E. FONTSERÉ

GENERALITAT DE CATALUNYA
SERVEI METEOROLÒGIC DE CATALUNYA

Carta del temps del Diumenge 22 de Novembre de 1936, a 7 h. ver.

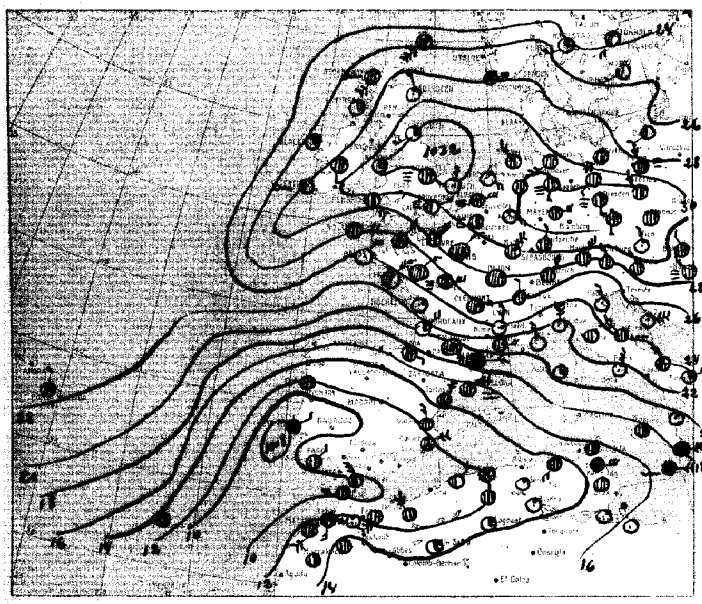

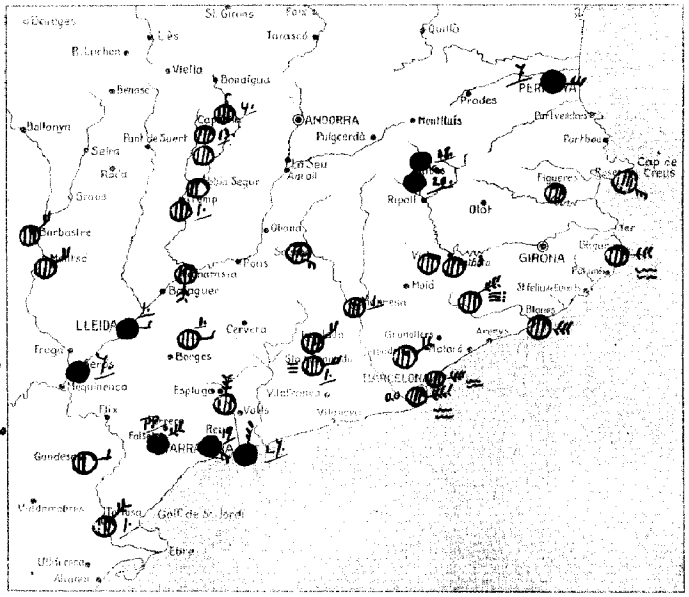

Signes usats a la carta del temps: vent inferior; mar; ○ serè; ◑ ½ cobert; ● cobert; ≈ calitja; ≡ boira; ≡ boira ploranera; V boira gebradora; ● plovent; ∞ aiguaneu; ← bolves de neu; ↳ rufagada de neu; ≈ nevant; ▲ pedregada; ⌇ calamarsa; ⌇ tempesta (amb tronada); T trons llunyans; ⌇ llampecs sense trons; ≈ rosada; — gebrada; ▽ terrer cobert de neu; 760 pressió en mil·libars; 12 precipitació en 24 hores, en mil·límetres.

Situació general: L'anticicló situat als Països Baixos i el mínim baromètric de la costa de Portugal determinaven un corrent fort de llevant que produeix mal temps a la Mediterrània on la mar és grossa. La nuvolositat és important per la Península Ibèrica i es registren pluges.

Per França i Europa Central i Anglaterra hi ha zones de boires baixes dagudes al pas gradient i al notable refredament continental.

Estat del temps a Catalunya: Cel cobert de núvols i boires per tot el país, plovent a la Vall de Ribes, Baix Llobregat i comarques de Tarragona.

Els vents son molt forts de llevant per la costa per la qual cosa persisteix el temporal a la nostra mar.

Les màximes quantitats de pluja han estat registrades al baix Penedès i al camp de Tarragona.

DADES DE LES ESTACIONS PROPERES

LLOC	Estat del cel	Vent	Temperatura	Mar	En 24 hores Temp. màx.	Temp. mín.	Precipitació	Observacions especials
Perpinyà	cobert	E	23		14	11	7	
Cap Bianra								
Sant Adrià	cobert	E	14	gruixa	16	14		a
S. J. Vilatorta	"	W	10		13	10	15	
Manresa	"	calma	11		15	9	1	
Montserrat (Monast.)	"	E						
Igualada	"	NE						
Sta. Margarida	"	E	12		15		1	≡
Cadaqués	"	ESE						
Cap Bagur	"	E	14	gruixa				
Montjuich	"	NE						
Sitges	"							
Blanes	"	E						
Montseny	"	NE						
Ribes de Fr.	"	calma	5		7	4	2.0	
Tortosa	3/4	SE	3		6	1	2.8	
Llavaneras (Vilassar)	1/2	E						
Montseny	cobert	NE	11		15	10		
Estació de l'Ebre	"	ENE	3		4	2		≡
Ll. Estangento	"	N	-3		0	-4	4	

LLOC	Estat del cel	Vent	Temperatura	Mar	En 24 hores Temp. màx.	Temp. mín.	Precipitació	Observacions especials
Capdella	cobert	N	5		8	3	13	
Pobla de Segur	1/2	calma	8		16	7		
Tremp	cobert	"	8				1	
P. Bonaigua								
Gàldes (Lles)								
Seira								
Perarrua								
Lleida	cobert	E	12		16	3	1	•
Castelló	"	S						
Cervera								
Sarsa	cobert	calma	11		7	11	7	•
Tarragona	"	NNE	13	marcat	16	3	27	•
Falset	"	NE					PP	•
Montblanc	"	N						/
Reus	"	SE	11			11	19	•
Tortosa	cobert	NE	14		17	11		
Tarragona	"	E	9		13	6	1	
Castelló de la P.								
Poblet								

Observacions de Barcelona

Pressió	1016.2 mb.	Núvols	4t i 5tm
Temperatura	14.2°	" quantitat	10/10
Humitat	86 %	Temp. màx.	15.7°
Vent del	ENE	Temp. mín.	13.2°
" velocitat	2.8 Km/h	Pluja	0.0 mm.
Marqueixa		Fenòm. especials	/

HORA	VENTS SUPERIORS	
	A	
	a 200 m	Km/h
	a 500 m	Km/h
	a 1000 m	Km/h
	a 2000 m	Km/h
	a 3000 m	Km/h
	A	
	a 200 m	Km/h
	a 500 m	Km/h
	a 1000 m	Km/h
	a 2000 m	Km/h
	a 3000 m	Km/h

Temps probable fins a demà a migdia:

Tota la correspondència al Director del Servei Meteorològic de Catalunya, C. Urgell, 187. — Barcelona

El Director, E. FONTSERÈ

GENERALITAT DE CATALUNYA
SERVEI METEOROLÒGIC DE CATALUNYA

Carta del temps del Dilluns, 23 de Novembre de 1936, a 7 h.

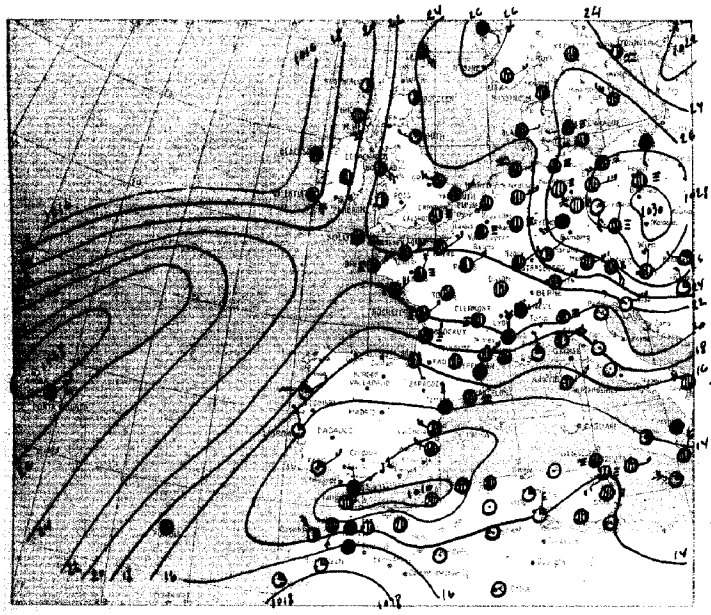

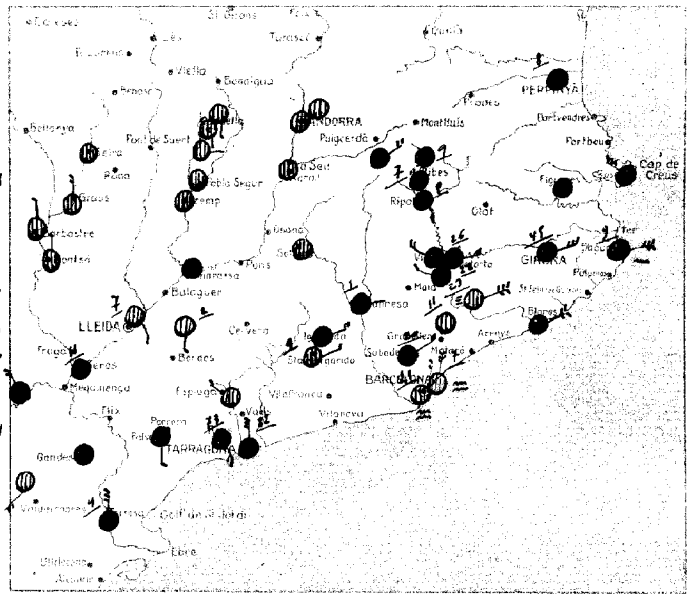

Signes usats a la carta del temps: vent inferior; mar; ○ serè; ◑ ½ cobert; ● cobert; ≈ calitja; ═ boira; ≡ boira plorera; ≡ boira gebradora; ● plovent; ∞ aiguaneu; ← bolves de neu; ∴ rufagada de neu; ← plovent; ▲ pedregada; ⚡ calamarsa; ⚡ tempesta (amb nomada); ⌇ trons llunyans; ⚡ llampecs sense trons; ≈ rosada; ═ gebrada; ⊠ terreno cobert de neu; 16 16 pressió en mil·libars; 12 precipitació en 24 hores, en mil·límetres.

Situació general: A les costes d'Andalusia es troba el centre d'un mínim baromètric sota l'influència del qual es registren plugeres a la vessant mediterrània d'Espanya i a tot el Marroc.
Per altes pressions formen dos centres anticiclònics situats l'un a les illes Açores i l'altre a Txecoslovàquia determinant règim de cel ennuvolat i boirós amb algunes glaçades i temperatures baixes per tota la meitat nord del Continent. - A la meitat nord d'Itàlia, Europa Central i Península es registra bon temps amb cel serè i vents fluixos.-

Estat del temps a Catalunya: Continua el règim de cel ennuvolat per tot el país registrant-se plugeres a les comarques de Tarragona, curs de l'Ebre, gran part de les de Barcelona, tot Girona i vall de Ribes.- Els vents son fluixos o moderats del primer quadrant.- Les màximes precipitacions durant el dia d'ahir fins a la matinada d'avui, han tingut lloc a Tarragona, amb 86 litres de pluja per metre quadrat; a Reus amb 73.

DADES DE LES ESTACIONS PROPERES

LLOC	Estat del cel	Vent	Temperatura	Mar	En 24 hores: Temp. màx.	Temp. mín.	Precipitació	Observacions especials
Perpinyà	cobert	calma	9			8	8	●
Cap Bagur	"	SE	8		10	7	P	●
Sant Adrià	"	N	12	Grossa	15	12	7	
S. J. Vilatorta	"	E	8		10	7	26	●
Manresa	"	E	11		16	11	1	●
Montserrat	"							
Igualada	"	NE						●
Sta. Margarida	"	NE	9		15		9	
Cadaqués	"	NW						●
Cap Bagur	"	E	14	Maror			9	●
Girona	"	NE	10		13	10	45	●
Figueres	"	calma						●
Blanes	"	NE						●
Fornells	"	SW	H		8	2	9	●
Ribes de Fr.	"	calma	3		8	2	7	●
Ribes de Fr.	"	NE	5		9	H		●
Encalcòs (Andorra)	"	"	3		10	1		
Engolasters	"	"	1		6	0		
Adrall	"							
Lt. Estangenno	"	S	1		3	-3		

LLOC	Estat del cel	Vent	Temperatura	Mar	En 24 hores: Temp. màx.	Temp. mín.	Precipitació	Observacions especials
Capdella	cobert	S	3		8	2		
Prohia de Segur	"	calma	5		15	4		
Tremp	"	"	8					
Les Fonsagrades	"	"	9		15	8	11	
Lecumberri	"	NW	8		12	7	22	●
Serra	"	calma	H		13	3		
Peracuta	"	N	H		11	3		
Lleida	"	SE	10		16	3	7	
Camarasa	"	calma						●
Granadella	"	"						●
Serós	"	"	11		13	9	11	●
Tarragona	"	N	11		16	10	82	●
Falset	"	S						●
Montblanc	"	NW						
Reus	"	SE	10			8	73	●
Tortosa	cobert	N	10			10	9	●
Tortosa	"	S	6		13	6	1	
Tortosa	"	NNE	12		17	9	54	
Castelldefels	"	NE	9		15	7	20	●
Cruïlla de l'Home	"	ENE	1		3	0	13	≡

Observacions de Barcelona

Pressió	1014,0 mb.	Núvols	Stcu
Temperatura	12,2	" quantitat	10/10
Humitat	86 %	Temp. màx.	14,7
Vent del	NE	Temp. mín.	11,0
" veloc.	3 Km/h	Pluja	24,2 mm.
Mar	Grossa	Fenòm. especs	—

HORA	VENTS SUPERIORS		
7	A	Tortosa	
	a 200 m	N 29	Km/h
	a 500 m	N 41	Km/h
	a 1000 m	NNE 11	Km/h
	a 2000 m		Km/h
	a 3000 m		Km/h
	A		
	a 200 m		Km/h
	a 500 m		Km/h
	a 1000 m		Km/h
	a 2000 m		Km/h
	a 3000 m		Km/h

Temps probable fins a demà a migdia: Variable amb algunes plugeres, però amb tendència a millorar.-
Mar, vents fluixos de llevant i marosa.-

GENERALITAT DE CATALUNYA
SERVEI METEOROLÒGIC DE CATALUNYA

Carta del temps del Dimarts , 24 de Novembre de 1936 , a 7 h.

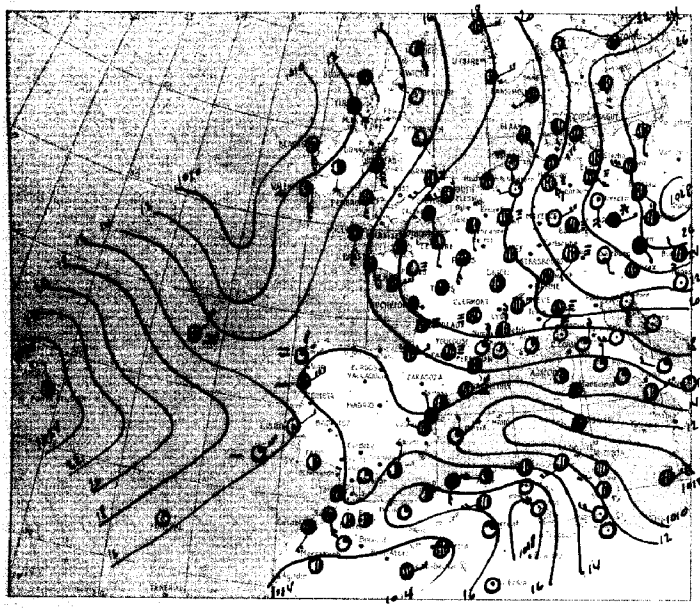

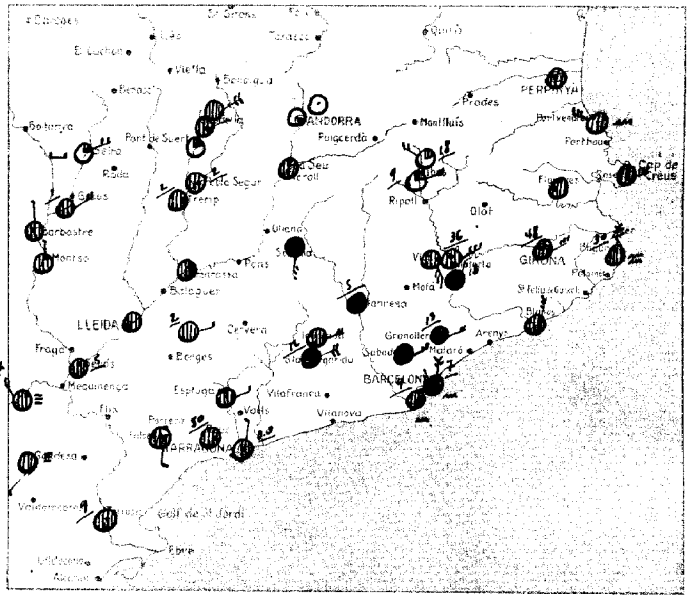

Signes usats a la carta del temps: vent inferior; mar; ○ serè; ◑ ¼ cobert; ◉ cobert; ≈ calitja; ≡ boira; ≡ boira ploranera; ▽ boira gebradora; ● plovent; ∞ aiguaneu; ✳ bolves de neu; ⁂ ràfegada de neu; ∴ nevant; ▲ pedregada; ⚡ calamarsa; ⚡ tempesta (amb tronada); T trons llunyans; ⚡ llampecs sense trons; ≈ rosada; ⟶ gebrada; ⧖ terreny cobert de neu; 10 ——— 10 pressió en mil·libars; 12 precipitació en 24 hores, en mil·límetres.

Situació general: Les baixes pressions de la Mediterrània es mantenen estacionàries mantinent el temps de pluges per la Península Ibèrica, nord Balears i costa de Tunis.- Les altes pressions s'estenen des de la Europa Central fins a les illes Açores, determinant temps ventegat: serè, amb abundants boires al Cantàbric.-
Les temperatures son baixes per la Europa Central, regions alpines i França, amb tendència a baixar també a la Península Ibèrica i gran part de la Mediterrània.-

Estat del temps a Catalunya: Domina el mig nivol al Pirineu, i completament cobert per la resta de Catalunya i per Aragó.-
Plou per les comarques de Barcelona i Girona.-
Els vents son fluixos o moderats del sector nord i les temperatures tendeixen al descens.-
Les plugues més copioses han tingut lloc a la meitat costanera, amb 50 litres per metre quadrat a Reus, 48 a Girona, 36 a Vilafortuna i 30 a Bagur.- Temperatura mínima d'avui, 3 graus sota zero al Pac Estangento i Ransol.-

DADES DE LES ESTACIONS PROPERES

LLOC	Estat del cel	Vent	Temperatura	Mar	En 24 hores: Temp. màx.	Temp. mín.	Precipitació	Observacions especials
Perpinyà	cobert	tramuntana	6		10	6		
Cap Bianra	"	NW	10	marejol		8	0.4	
Sant Adrià	"	N	13	"	15	9	7	●
S. J. Vilatorta	"	NE	8		10	6	36	
Manresa	"	tramuntana	10		15	9	5	●
[illegible] (Montserrat)	"	S						●
Igualada	"	E						
Sta. Margarida	"	NE	9		13		12	
Cadaqués	"	E						
Cap Bagur	"	N	13	Gironella			30	
Girona	3/4	NE	10		11	10	48	
Figueres	cobert	tramuntana						
Blanes	"	NNE						
Fornells	1/4	NW	2		6	0	18	
Ribes de Fr.	1/4	E	1		7	1	9	
Puigcerdà								
Encamps (Andorra)	Serè	tramuntana	0		9	0		
Engolasters "	"	"	-1		5	-2		
Adrall	3/4	"	4		15	3		
Ll. Estangento	cobert	NE	-2		1	-3		

LLOC	Estat del cel	Vent	Temperatura	Mar	En 24 hores: Temp. màx.	Temp. mín.	Precipitació	Observacions especials
Capdella	cobert	NE	1		8		1	
Pobla de Segur	"	tramuntana	5		14	4	2	
Tremp	"	"	8				2	
Les Avellanes	"	E	8		13	6	13	●
Vilaller (Les)	"	SE						
Seira	1/4	N	2		10	2		—
Peramola	cobert	NE	5		11	4	1	
Lleida	"	tramuntana	9		15	8	1	
Camarasa	"	"						
Granadella								
Serós	"	"	9		15	9	5	
Tarragona	1/2	NNE	10	brisada	15	10	1.0	
Falset	3/4	S						
Montblanc	cobert	E						
Reus	"	tramuntana					50	
Tortosa	cobert	tramuntana	10		14	10	9	
Tàrrega	"	E	6		13	5	2	
Castelló de la P.	"	NNW	12		16	11	1	
Castellvell	"	NE	9		14	7	13	●
Cervelló	"	N	7		10	6	13	●

Observacions de Barcelona

Pressió	1014.2 mb.	Núvols	Str. Cst
Temperatura	11.2	" quantitat	10/10
Humitat	73 %	Temp. màx.	13.8
Vent del	NE	Temp. mín	10.6
" veloc.	10 Km/h	Pluja	8.9 mm.
Mar	Petita Marejol	Fenòm. especi	—

HORA	VENTS SUPERIORS		
7	A	Tortosa	
	a 200 m	N 20	Km/h
	a 500 m	N 14	Km/h
	a 1000 m.	E 10	Km/h
	a [illegible] m.	E 5	Km/h
	a 3000 m.		Km/h
	A		
	a 200 m.		Km/h
	a 500 m.		Km/h
	a 1000 m.		Km/h
	a 3000 m.		Km/h
	a 5000 m.		Km/h

Temps probable fins a demà a migdia: Règim de pluges, que seran nevades a muntanya.-
Per mar, vents fluixos o moderats de gregal a llevant i marejol.-

Tota la correspondència al Director del Servei Meteorològic de Catalunya. C. Urgell, 187. Barcelona

El Director, E. FONTSERE

GENERALITAT DE CATALUNYA
SERVEI METEOROLÒGIC DE CATALUNYA

Carta del temps del Dimecres , 25 de Novembre de 1936 , a 7 h.

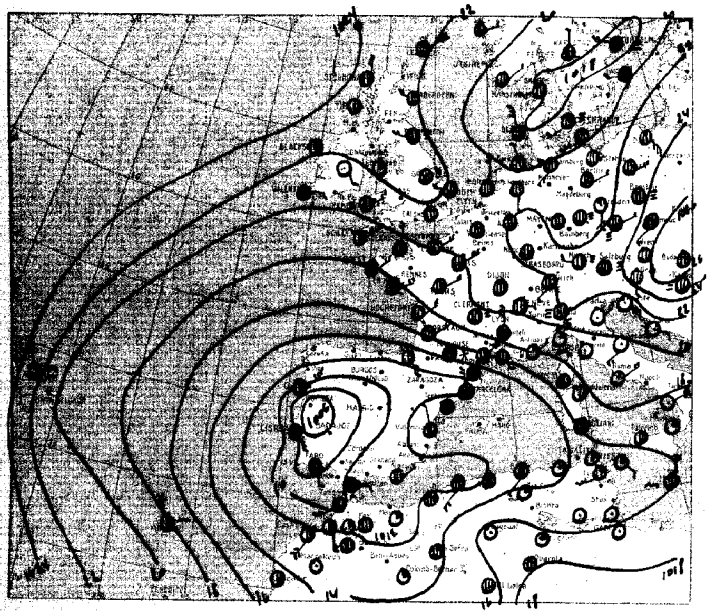

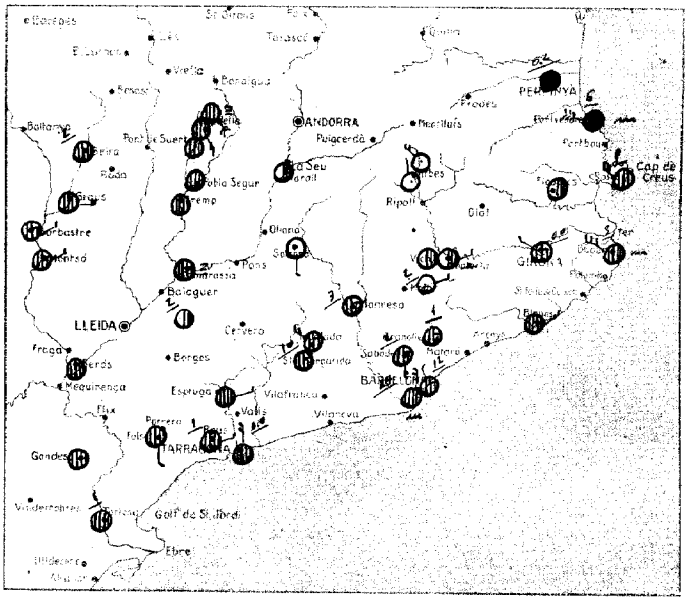

Signes usats a la carta del temps: vent inferior; mar; ○ serè; ◑ 1/4 cobert; ◕ cobert; ≈ calitja; ≡ boira; ≡ boira gebradora; ▽ boira gebradora; ● plovent; ∞ aiguaneu; ⁎ bolves de neu; ⁂ rufagada de neu; ⁎ nevant; ▲ pedregada; ⛈ calamarsa; ⛈ tempesta (amb tronada); T trons llunyans; ≺ llampecs sense trons; ≈ rosada; — gebrada; ▒ terrer cobert de neu; 1016 pressió en mil·libars; 12 precipitació en 24 hores en mil·límetres.

Situació general: Per tota la meitat nord del continent domina el règim anticiclonic, predomini temps sinuós i boirós a tot França, Alemanya i Europa central. - Un mínim situat entre Dinamarca i Polònia dona lloc a pluges als països Bàltics. - Una depressió barométrica entrada a Portugal produeix mal temps amb el mínim a pluja a Andalusia i Murcia. - També s'observen algunes precipitacions al golf del Lleó i a l'Atlàntic, entre les illes Açores i Irlanda es manifestat un altre centre de màxima pressió que hi tendencia a desplaçar-se a totes les illes Britàniques.-

Estat del temps a Catalunya: A Solsona i vall de Ribes el cel està serè. - Per la resta de Catalunya s'observa cel nuvolós amb algunes pluges al Rosselló. - Els vents son fluixos de direcció variable o bé calma. - En les darreres 24 hores es registraren plugues per la meitat costanera, amb la màxima precipitació a Barcelona, on s'han recollit 24 litres de pluja per metre quadrat.
Temperatura mínima a Ribes del Freser, 3 graus sota zero.-

DADES DE LES ESTACIONS PROPERES

LLOC	Estat del cel	Vent	Temperatura	Mar	En 24 hores Temp. màx.	Temp. mín.	Precipitació	Observacions especials
Perpinyà	lobert	Calma	9		13	6	0,2	●
Cap Biarra	"	NW	9	Marej	13	8	5	● ≡
Sant Adrià	3/4	NW	8	Arrisada	14	8	12	
S. J. Vilatorta	1/2	E	2		10	1		≈
Manresa	3/4	Calma	5		12	5	3	
Solsona	Serè	S						
Igualada	3/4	NW						
Sta Margarida	3/4	Calma	5		10		10	
Cadaqués	Lobert	NW					P	
Cap Bagur	"	NW	11	Marej	15	9	5	
Girona	3/4	NW	8		13	9	0.0	
Figueres	1/2	Calma						
Blanes	Lobert	NE						
Fraser	Serè	NW	0		10	-2		
Ribes de Fr.	"	N	-2		6	-3		
Puigcerdà								
Escaldes (Andorra)								
Esgolgstars								
Adrall	1/2	Calma	2		11	1		
Ll. Estangento	Lobert	SE	-2		3	-5		≡

LLOC	Estat del cel	Vent	Temperatura	Mar	En 24 hores Temp. màx.	Temp. mín.	Precipitació	Observacions especials
Capdella	Lobert	SE	2		5	0		
Pobla de Segur	"	Calma	5		12	H		
Tremp	"	"	5					
Les Franqueses	3/4	"	7		13	6	1	
Castelldefels	Serè	NE.	5		11	H	2	
Selva	Lobert	Calma	2		8	2	2	
Penarroia	"	E	H		10	3		
Lleida								
Camarasa	"	Calma	6		11	6	2	≡
Gandesa	"	"						
Serós	"	"	8		15	7		
Tarragona	"	N	10	Arrisada	15	9	0.0	
Falset	"	S						
Montblanc	"	E						
Reus	"	E	7			6	1	
Tortosa	Lobert	Calma	9		15	9	1	
Larrage	1/2	"	H		9	3	2	
Castell de la F.								
Sabadell	3/4	S	5		13	3	8	

Observacions de Barcelona

Pressió	1012.8 mb.	Núvols	Pta. Cau 10/10
Temperatura	10.8	" quantitat	
Humitat	56 %	Temp. màx.	13.1
Vent del	NNE	Temp. mín.	9.7
" veloc.	10 Km/h	Pluja	23.8 mm.
Mar	9. Marej	Fenòm. especs	00

HORA	VENTS SUPERIORS		
7	A	Tortosa	
	a 200 m	NW 7	Km/h
	a 500 m	N 9	Km/h
	a 1000 m	ENE 23	Km/h
	a 2000 m	N 19	Km/h
	a 2H0H.	N 22	Km/h
	A		
	a 200 m		Km/h
	a 500 m		Km/h
	a 1000 m		Km/h
	a 2000 m		Km/h
	a 3000 m		Km/h

Temps probable fins a demà a migdia: Bon temps de poca estabilitat.-
Mar, vents fluixos del sud i mar arrisada.-

Tota la correspondència al Director del Servei Meteorològic de Catalunya. C. Urgell, 187. - Barcelona

El Director, E. FONTSERÈ

GENERALITAT DE CATALUNYA
SERVEI METEOROLÒGIC DE CATALUNYA

Carta del temps del Dijous . 26 de Novembre de 1936 . a 7 h.

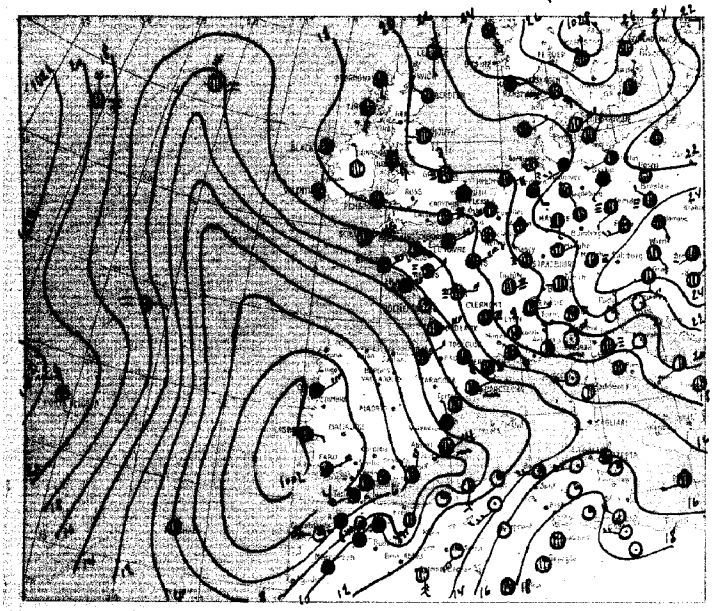

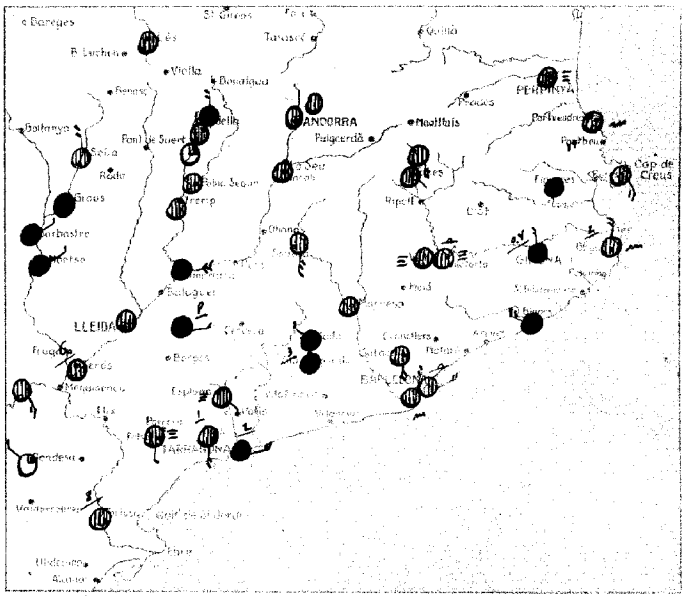

Signes usats a la carta del temps: vent inferior; mar; serè; ½ cobert; cobert; calitja; boira; boira pluranera; boira gebradora; plovent; aiguaneu; bolves de neu; rufegada de neu; nevant; pedregada; calamarça; tempesta (amb tronada); trons llunyans; llampecs sense trons; rosada; gebrada; serrer cobert de neu; pressió en mil·libars; precipitació en 24 hores en mil·límetres.

Situació general: Tota la Península Ibèrica, Mediterrània i nord d'Àfrica es troba sota l'influència de les baixes pressions centrades a les costes de Portugal, registrant-se molta nuvolositat i pluges amb temperatures relativament suaus i vents fluixos.- A França, Anglaterra i Alemanya domina temps boirós i fred, degut al règim anticiclònic que envaeix gran part del Continent.- La depressió baromètrica de Portugal tendeix a internar-se a la Mediterrània, persistint l'anticiclò a la Europa Central i països Bàltics.-

Estat del temps a Catalunya: Domina per tot el país cel ennuvolat i boirós, plovent per les comarques de Girona i des de Tarragona i Igualada fins a Lleida i Ribagorça.- Els vents son fluixos de direcció variable i les temperatures suaus, a excepció de la regió pirenenca on han estat baixes.-
La màxima d'ahir fou de 16 graus a Barcelona, Caldes de Montbui i Seròs.- Les mínimes d'avui han estat de 6 graus sota zero al Estangento i 4 graus també sota zero a Ransol.-

DADES DE LES ESTACIONS PROPERES

LLOC	Estat del cel	Vent	Temperatura	Mar	En 24 hores: Temp. màx.	Temp. mín.	Precipitació	Observacions especials
Perpinyà	clobert	llevant	5		10	5		≡
Cap Bierra	¾	SW	10	9. Marro	11	8		
Sant Adrià	½	E	11	Arrissada	16	9		≈
S. J. Vilasorta	clobert	llevant	2		12	1		≈ ≡
Manresa	"	"	9		15	5		
Solsona	"	S						
Igualada	"	NW						●
Sta. Margarida	"	llevant	9		12		3	●
Cadaqués	½	SE						
Cap Bagur	clobert	N	9	Marro	15	9	2	
Girona	"	N	7		15	6	0.4	●
Figueres	"	llevant						●
Blanes	"	NW						●
Fraser	"	S	H		10	2		
Ribes de Fr	"	SE	1		6	-2		
Puigcerdà								
Escaldes (Andorra)	"	llevant	0		10	-1		
Engolasters	"	"	0		8	-3		
Adrall	"	"	3		12	0		
Ll. Estangento	"	N	-2		3	-6		●

LLOC	Estat del cel	Vent	Temperatura	Mar	En 24 hores: Temp. màx.	Temp. mín.	Precipitació	Observacions especials
Cerdella	clobert	N	3		6	0		
Pobla de Segur	"	llevant	3		14	1		
Tremp	"	"	6					
P. Bondigua								
Cledes (Ll. es)								
Seira	"	N	5		14	2		
Peramola	"	llevant	H		10	1		●
Lleida								
Camarasa	"	E						●
Gandesa								
Seròs	"	llevant	9		16	7	6	
Tarragona	"	E	12	Arrissada	15	11	2	●
Falset	"	S						≡
Montblanc	"	SE						≡
Deus	"	S	10		7	1		
Tortosa	clobert	llevant	10		14	9	8	
Tàrrega		E	7		10	6	P	●
Cast. de la P.	"	N	11		17	9		●
Sabadell	"	S	9		15	5		
Vic	"	llevant						≡

Observacions de Barcelona

Pressió	1013.1 mb.	Núvols	Stm. Cist 10/10
Temperatura	12.0	" quantitat	10/10
Humitat	88 %	Temp. màx.	15.5
Vent del	NE	Temp. mín.	10.0
" velocitat	12 Km/h	Pluja	- mm.
Mar	Petita marejol	Fenòm. especials	-

HORA	VENTS SUPERIORS	
	A	
	a 200 m.	Km/h
	a 500 m.	Km/h
	a 1000 m.	Km/h
	a 2000 m.	Km/h
	a 3000 m.	Km/h
	A	
	a 200 m.	Km/h
	a 500 m.	Km/h
	a 1000 m.	Km/h
	a 2000 m.	Km/h
	a 3000 m.	Km/h

Temps probable fins a demà a migdia: Tendeix a empitjorar i a registrar-se ruixats. Serà suau, vents de llevant i marejol.-

Feia la correspondència al Director del Servei Meteorològic de Catalunya, C. Urgell, 187. - Barcelona

El Director, E. FONTSERÈ

GENERALITAT DE CATALUNYA
SERVEI METEOROLÒGIC DE CATALUNYA

Carta del temps del Divendres, 27 de Novembre de 1936, a 7 h.



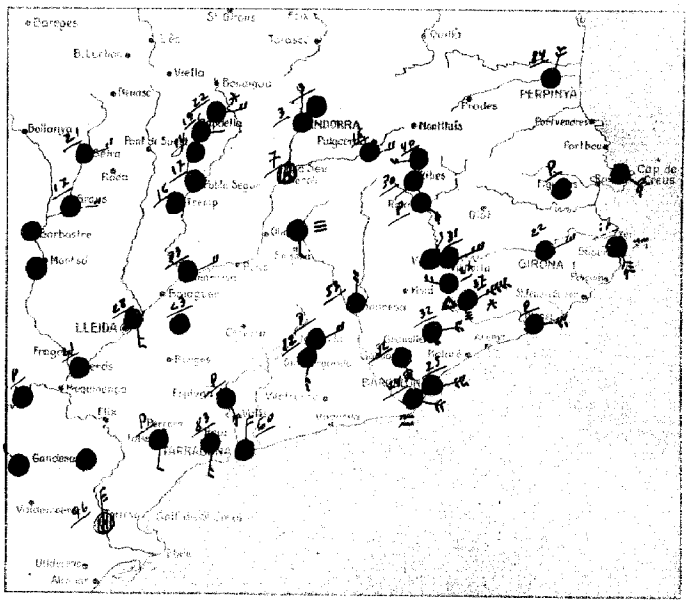

Signes usats a la carta del temps: vent inferior; mar; serè; ½ cobert; cobert; calitja; boira; boira ploranera; boira gebradora; plovent; aiguaneu; bolves de neu; ràfega de neu; nevant; pedregada; calamarsa; tempesta (amb tronada); trons llunyans; llampecs sense trons; rosada; gebrada; terrer cobert de neu; pressió en mil·libars; precipitació en 24 hores, en mil·límetres.

Situació general: A València es troba el centre d'un mínim baromètric que dona lloc a mal temps a tota la meitat oriental d'Espanya i en particular a la vessant mediterrània, registrant-se abundoses pluges al Pirineu, Catalunya, Llevant, Aragó, Navarra i Algèria. A Prussia, Polònia i Hongria es registren plovisqueigs i llengeres nevades. També s'observen precipitacions a Escòcia, produïdes per un mínim situat al nord de les Illes Britàniques. Les altes pressions formen dos centres de màximes, situats l'un a l'Atlàntic al nord-est d'Irlanda, i l'altre a Finlandia.

Estat del temps a Catalunya: Domina per tot el país règim de mal temps, observant-se abundosa nuvolositat i registrant-se pluges a tot Catalunya, amb llengeres nevades al Alt Pirineu i cims del Montseny. Les màximes precipitacions de les darreres 24 hores han estat de 96 litres per metre quadrat a Tortosa, 83 a Reus i 82 a Santa Margarida. Temperatures extremes, màxima 16 graus a Seròs, mínima, 6 graus també sota zero al Estany Gento. El gruix de neu existent a aquest darrer lloc és de 25 centímetres.

DADES DE LES ESTACIONS PROPERES

LLOC	Estat del cel	Vent	Temperatura	Mar	En 24 hores: Temp. màx.	Temp. mín.	Precipitació	Observacions especials
Perpinyà	lleuger	NNE	13		14	10	84	
Olot	"	E	11		7	2	16	
Sant Adrià	"	E	12	Gruixos	14	12	25	
S. J. Vilatorta	"	NE	8		9	8	31	
Manresa	"	N	10		13	9	53	
Balsareny (Manl)	"	N					P	
Igualada	"	NE					P	
Sta. Margarida	"	S	9		12		11	
Cadequés	"	ESE						
Cap Bagur	"	SE	13	Grossa	13	9	17	
Girona	"	NE	11		12	10	22	
Fraspanes	"	Lleuger					P	
Blanes	"	E						
Fraser	"	W	2		8	4	40	
Ribes de Fr.	"	SW	5		5	1	30	
Ripoll	"	SE	7		10	5	P	
Escaldes (Andorra)	"	Lleuger	3		10	0	3	
Tagamanent	"	"	1		3	0	3	
Adrall	"	Lleuger	5		10	3	7	
Ll. Estangento	"	E	-2		0	-6	12	

LLOC	Estat del cel	Vent	Temperatura	Mar	En 24 hores: Temp. màx.	Temp. mín.	Precipitació	Observacions especials
Capdella	boirós	E	2		3	2	19	
Pobla de Segur	"	Lleuger	3		10	0	17	
Tremp	"	"	6		·	·	16	
Montblanch	"	NW	9		9	8	27	
Les Borges	"	E	10		17	9	32	
Serre	"	NE	11		7	3	21	
Perarrua	"	E	5		7	5	17	
Lleida	"	SE	10		13	9	28	
Camarasa	"	Lleuger	9		11	9	33	
Gandesa	"	Lleuger						
Seròs	"	"	10		16	10	21	
Tarragona	"	N	10	Arrissada	15	10	60	
Falset	"	S					P	
Montblanc	"	SE	·				P	
Reus	"	S	9			8	83	
Tortosa	boirós	NNW	11		13	10	96	
Tarrega	"	Lleuger	8		10	8	23	
Castelló de Farfanya	"	NW	11		15	10	50	
Barbadell	"	S	12		15	9	32	
Turó de l'Home	"	ENE	2		2	1	37	

Observacions de Barcelona

Pressió	1003.1 mb.	Núvols	N. Bl.
Temperatura	13.0	· quantitat	10/10
Humitat	95 %	Temp. màx.	14.7
Vent del	ESE	Temp. mín.	11.8
· veloc.	22 Km/h	Pluja	23.5 mm.
Mar	Grossa	Fenòm. espec.	

HORA	VENTS SUPERIORS		
7	A Tortosa		
	a 200 m	NNE 9	Km/h
	a 500 m		Km/h
	a 1000 m		Km/h
	a 2000 m		Km/h
	a 3000 m		Km/h
	A		
	a 200 m		Km/h
	a 500 m		Km/h
	a 1000 m		Km/h
	a 2000 m		Km/h
	a 3000 m		Km/h

Temps probable fins a demà a migdia: Persistència del règim de pluges que serian neu a l'alt Pirineu i vents de Llevant. Mar, vents moderats de Llevant i marea grossa.

Tota la correspondència al Director del Servei Meteorològic de Catalunya. C. Urgell, 187. — Barcelona

El Director, E. FONTSERÈ

GENERALITAT DE CATALUNYA
SERVEI METEOROLÒGIC DE CATALUNYA

Carta del temps del Dissabte , 28 de Novembre de 1936 , a 7 h.

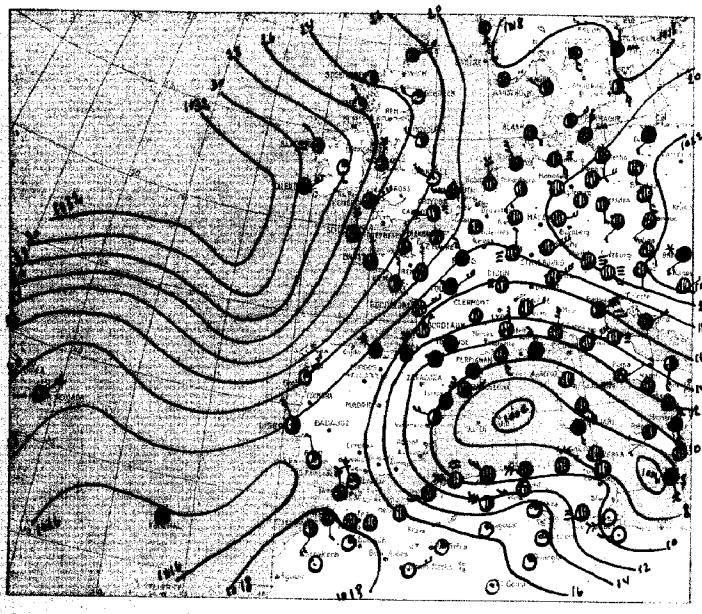

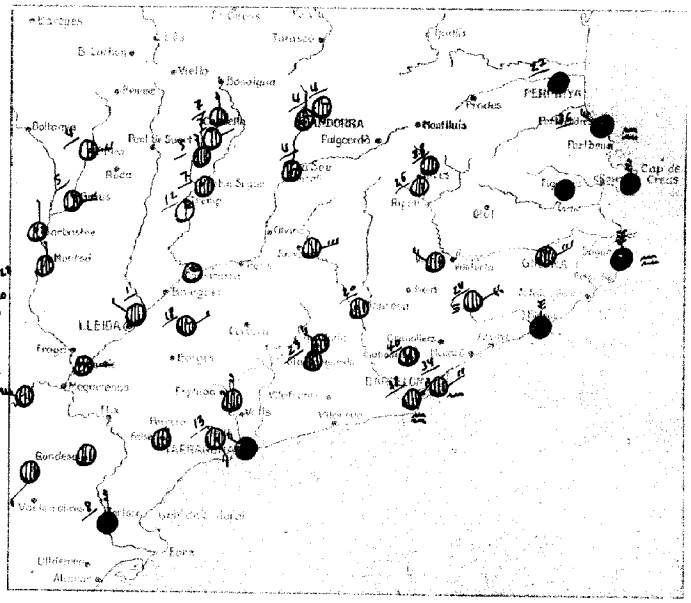

Signes usats a la carta del temps: vent inferior; mar; serè; 1/8 cobert; cobert; calitja; boira; boira ploranera; V boira gebradora; ● plovent; oo aiguaneu; ← bolves de neu; rufagada de neu; nevant; ▲ pedregada; calamarça; tempesta (amb tronada); T trons llunyans; ↯ llampecs sense tronada; rosada; gebrada; terrer cobert de neu; ——— pressió en mil·libars; precipitació en 24 hores, en mil·límetres.

Situació general: El mínim barométric de la Mediterrània perd importància pero encara produeix molta nuvolositat i algunes pluges a la regió pirenenca i a les illes Balears.- Les altes pressions continuen situades a les illes Britàniques i a la Europa Central, determinant temps bonic, fred i glaçades a les costes de la mar Cantàbrica i Països Baixos.-
En general els vents bufen del primer quadrant fent que les baixes temperatures del continent, s'estenguin cap a la Península Ibèrica.-

Estat del temps a Catalunya: Domina el nuvolós per tot Catalunya plovent per les comarques de Girona i lleugerament a Tarragona.- Els vents bufen del sector nord amb alguna força per la costa de l'Empordà i amb poca intensitat per la resta de Catalunya.- Les màximes precipitacions han estat de 38 litres per metre quadrat a Barcelona, 34 a Sant Adrià del Besos i 40 a Sabadell.-
Les temperatures extremes han estat les següents: màxima, 15 graus a Sabadell i Tarragona, mínima, 5 graus sota zero al Estangento on ha nevat.

DADES DE LES ESTACIONS PROPERES

LLOC	Estat del cel	Vent	Temperatura	Mar	En 24 hores: Temp. màx.	Temp. mín.	Precipitació	Observacions especials
Perpinyà	Cobert	Tramuntana	10		13	10	22	●
Cap Bear	"	NW	10	Grossa	13	10	36	●
Sant Adrià	"	NE	11	Marejol	13	10	34	
S. J. Vilatorta	"	NE	9		9	H	24	
Manresa	"	Tramuntana	7		11	5	20	
Andorra (Seu)	"	E						
Igualada	3/4	NW						
Sta. Margarida	Cobert	Tramuntana	8		10		23	
Cadaqués	"	N					P	●
Cap Begur	"	N	10	Arrissada			15	●
Girona	"	NE	11		13	10	14	
Figueres	"	Tramuntana						●
Blanes	"	N						●
Fraser	1/2	Tramuntana	2		3	0	28	
Ribes de Fr.	Cobert	"	0		H	0	26	
Puigcerdà								
Escaldes (Andorra)	3/4	"	3		10	-1	H	
Fageda Jan	3/4	"	1		H	-1	H	
Adrall	3/4	"	2		8	1	H	
Ll. Estangento	1/2	N	-H		0	-5	7	nev. 10 cm.

LLOC	Estat del cel	Vent	Temperatura	Mar	En 24 hores: Temp. màx	Temp mín.	Precipitació	Observacions especials
Capdella	1/2	NE	0		5	0	7	
Pobla de Segur	Cobert	Tramuntana	1		12	0	7	
Tremp	3/4	"	H				12	
P. Bonaigua								
Cledes (Les)								
Seire	1/2	E	2		8	1	H	
Perarrúa	3/4	E	H		10	1	5	
Lleida	Cobert	NW	7		13	6	1	
Comarcas	3/4	Tramuntana						
Granadella	Cobert	"						
Serres	3/4	"	7		12	6	1	▲
Tarragona	3/4	N.	12	Arrissada	15	11	10	●
Falset	Cobert	Tramuntana						
Montblanc	"	N						
Reus	"	SE	9			8	13	
Tortosa	Cobert	N	12		13	11	2	●
Terrassa	3/4	NE	3		4	3	18	
Castelló de la Pl.	1/2	W	13		15	11		
Sabadell	Cobert	Tramuntana	7		15	3	H0	
Turó de l'Home	"	ENE	1		2	-1	24	≡

Observacions de Barcelona

Pressió	1008.0 mb.	Núvols	Stm. 2cu
Temperatura	12.2	" quantitat	9/10
Humitat	74 %	Temp. màx.	13.6
Vent del	NE	Temp. mín	10.2
" velocitat	9 Km/h	Pluja	37.6 mm.
Mar	Grossa	Fenòm. especials	—

HORA	VENTS SUPERIORS		
7	A Tortosa		
	a 200 m.	N 34	Km/h
	a 500 m.	NNW 29	Km/h
	a 1000 m.	N 19	Km/h
	a 1600 m.	NE 20	Km/h
	a 3000 m.		Km/h
	A		
	a 200 m.		Km/h
	a 500 m.		Km/h
	a 1000 m.		Km/h
	a 1500 m.		Km/h
	a 3000 m.		Km/h

Temps probable fins a demà a migdia: Variable, vents del sector nord i descens de la temperatura.-
Al mar, vents moderats del nord o gregal i marors.-

Tota la correspondència al Director del Servei Meteorològic de Catalunya, C. Urgell, 187. - Barcelona

El Director, E. FONTSERÈ

GENERALITAT DE CATALUNYA
SERVEI METEOROLÒGIC DE CATALUNYA

Carta del temps del Diumenge, 29 de Novembre de 1936, a 7 h.

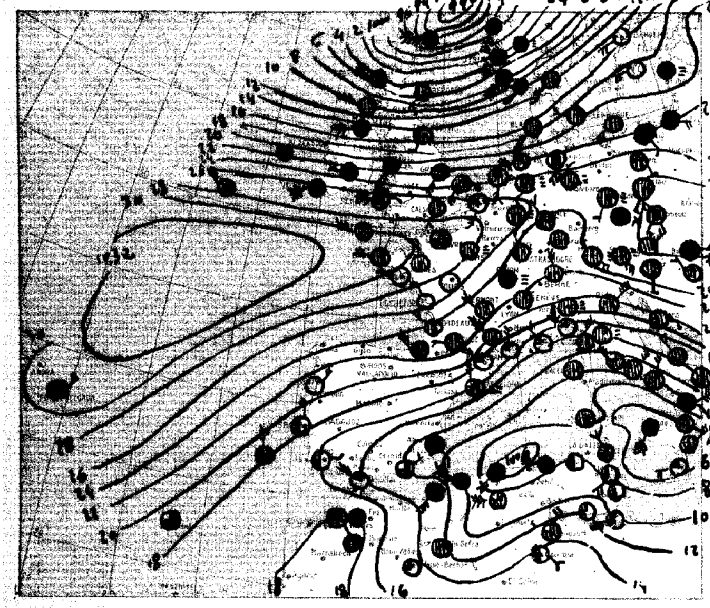

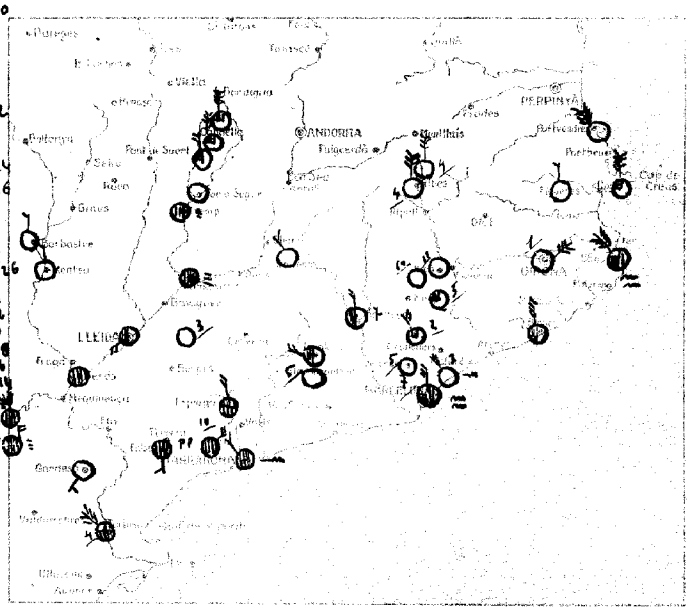

Signes usats a la carta del temps: vent inferior; mar; ○ serè; ◑ ½ cobert; ● cobert; ≈ calitja; ≡ boira; boira planera; V boira gebradora; ● plovent; ∞ aiguaneu; ← bolves de neu; ⁂ rufagada de neu; * nevant; ▲ pedregada; ⚡ calamarsa; R tempesta (amb tronada); T trons llunyans; ☾ llampecs sense trons; ⌁ rosada; gebrada; ⊠ terrer cobert de neu; 16 pressió en mil·libars; 12 precipitació en 24 hores en mil·límetres.

Situació general: A l'illa de Sicília i Algèria es troben els centres de dos mínimes baromètrics. Hi ha estat donen lloc a mal temps amb pluges a tota la vessant costanera del nord d'Àfrica, Marroc i Sud d'Itàlia. Una depressió baromètrica centrada entre Bròcia i Noruega, produeix abundoses plugis a gairebé la totalitat de les illes Britàniques i Escandinàvia. A Txecoslovaquia i Hongria s'observen nevades. Les altes pressions formen una màxima anticiclònica situat entre les Açores i Portugal.

Estat del temps a Catalunya: El temps ha millorat, observant-se cel serè al Pirineu Vic i Girona. Boires a la conca de Barcelona i al marítim, però amb tendència a aclarir-se per la resta del país. Hi ha vents forts del Nord, a Cap, cims inferiors de l'Ebre, Empordà i a tot el Pirineu. En les darreres 24 hores es registraren encara algunes plugis amb la màxima intensitat per la vessant costanera. Temperatura mínima a l'Estany-Gento 3 graus sota zero.

DADES DE LES ESTACIONS PROPERES

LLOC	Estat del cel	Vent	Temperatura	Mar	En 24 hores Temp. màx.	Temp. mín.	Precipitació	Observacions especials
Perpinyà	1/4	WNW	7		11	7		
Cap Biarra	Serè	NW		Pmarn	8	7		
Sant Adrià	Serè	NW	8	Arnessada	13	8	3	
Fontromeu	1/4	Calma	5		13	3	3	
Manresa	1/2	N	6		12	5	7	
Barcelona	Serè	NE	4		11	3	10	
Igualada	1/2	W						
Sta Margarida	Serè	Calma	5		15		5	
Cadaqués	1/4							
Cap Bagur	3/4	NW	10	Gratta	15	10		
Girona	Serè	NE	10		11	10	1	
Figueres	Serè	N						
Blanes	1/2	N						
Vic	Serè	Calma						
Ribes de Fr	Serè	N	4		5	0	4	
Montseny	1/4	NW	7		10	4	2	
Solsona	Serè	NW						
Tortosa	1/4	Calma	6		14	2	5	
Granollers	Cobert	NW						
Ll. Estangento	1/4	N	-3		6	-3		

LLOC	Estat del cel	Vent	Temperatura	Mar	En 24 hores Temp. màx.	Temp. mín.	Precipitació	Observacions especials
Campdevànol	1/4	N	4		8	0		
Pobla de Segur	Serè	Calma	3		13	1		
Tremp	Cobert	Calma	4					
Montsec	Serè	N						
Benabarre	Serè	N						
Basp	Cobert	NW						
Calaf	Cobert	N						
Lleida	1/2	SW	6		11	6		
Camarasa	Cobert	Calma						
Cervera								
Serós	Cobert	Calma	6		12	5		
Tarragona	Cobert	NW	9	arnessada	15	9		
Falset	Cobert	S					22	
Montblanc	3/4	N						
Reus	Cobert	NE	8			7	10	
Tortosa	3/4	NW	11		14	9	5	
Tàrrega	Serè	Calma	2		10	2	3	
Castelló de la P								
Palma								

Observacions de Barcelona

Pressió	1013 mb.	Núvols	decaïts
Temperatura	10.6	quantitat	8/10
Humitat	61 %	Temp. màx.	14.5
Vent del	N	Temp. mín.	9.5
velocitat	15 Km/h	Pluja	7.4 mm
Mar	Gruesa	Fenom. especials	—

HORA	VENTS SUPERIORS	
	A	
	a 200 m.	Km/h
	a 500 m.	Km/h
	a 1000 m.	Km/h
	a 2000 m.	Km/h
	a 3000 m.	Km/h
	A	
	a 200 m.	Km/h
	a 500 m.	Km/h
	a 1000 m.	Km/h
	a 2000 m.	Km/h
	a 3000 m.	Km/h

Temps probable fins a demà a migdia:

Tota la correspondència al Director del Servei Meteorològic de Catalunya. C. Urgell, 187. - Barcelona

El Director, E. FONTSERÈ

GENERALITAT DE CATALUNYA
SERVEI METEOROLÒGIC DE CATALUNYA

Carta del temps del Dilluns, 30 de Novembre de 1936, a 7 h.



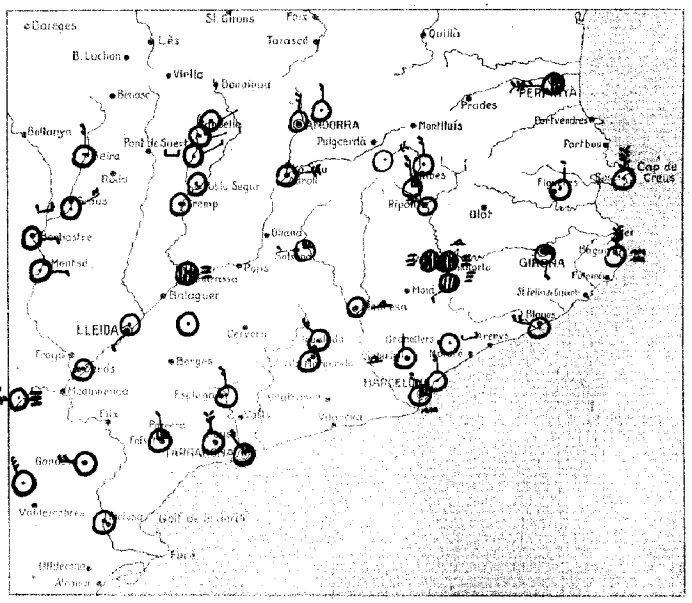

Signes usats a la carta del temps: vent inferior; mar; serè; ¼ cobert; cobert; calitja; boira; boira ploranera; V boira gebradora; ● plovent; ∞ aiguaneu; ← bolves de neu; ∴ rufagada de neu; ∴ nevant; ▲ pedregada; calamarça; K tempesta (amb tronada); T trons llunyans; ↯ llampec sense trona; rosada; gebrada; Xarxa coberta de neu; pressió en mil·libars; 12 precipitació en 24 hores, en mil·límetres.

Situació general: Per tot el nord d'Europa domina règim de molt temps inestable a una important i extensa depressió barométrica centrada a Noruega i que la seva influencia es registren abundoses pluges a Anglaterra, Escandinàvia, França i Alemanya, amb nevades a Alcestirrapia, Europa Central i Països Bàltics - Un anticiclon situat a Sicilia dona lloc a pluges a les comarques d'Algeria i sud d'Italia - Les altes pressions estan situades a l'Atlantic al nord de les illes Açores -

Estat del temps a Catalunya: El temps es bó per tot el país observant-se en general el serè i algun núvol sense importancia - Els vents son del sector nord, fort a l'Empordà, moderats al Barcelonès, Camp i Tortosa i fluixos per la resta - Temperatures máximes a Barcelona 17 graus, mínima a l'Estartit tenta, 14 graus sota zero.

DADES DE LES ESTACIONS PROPERES

LLOC	Estat del cel	Vent	Temperatura	Mar	En 24 hores: Temp. màx.	Temp. mín.	Precipitació	Observacions especials
Perpinyà	½	W	7			6		
Cap Bianya								
Sant Julià	cobert	calma	1		14	0		
Sant Adrià	serè	N	6	plana	15	6		
Maçanet	"	calma	2		12	1		
Sabanera (Farell)	¼	W						
Igualada	serè	NW						
Sta Margarida	"	calma	2		12			
Cadaqués	"	N						
Cap Bagur	"	N	13	gruixa	14	9		
Girona	¼	S	2		17	2		
Figueres	serè	N						
Perelada								
Blanes	"	W						
Fraser	"	N	3		9	2		
Ribes de Fr	¼	N	1		9	0		
Puigcerdà	serè	NE	2		8	1		
Escaldes (Andorra)	"	N	5		14	-1		
Engolasters	"	N	3		5	1		
Adrall	"	E	1		13	0		
Ll. Estangento	"	NE	-1		11	-4		

LLOC	Estat del cel	Vent	Temperatura	Mar	En 24 hores: Temp. màx.	Temp. mín.	Precipitació	Observacions especials
Capdella	serè	E	-1		7	-1		
Pobla de Segur	"	calma	3		16	1		
Tremp	"	"	0					
Les Masmanyes	"	"	-1		12	0		
Ripoll	"	NW	-2		15	-3		
Selva	"	N	1		13	0		
Perera	"	NE	-1		12	-3		
Lleida	"	SW	2		11	1		
Camarasa	"	calma	3		8	3		
Pandera	"	W						
Seròs	"	calma	2		15	2		
Tarragona	¼	NW	6	arrissada	15	5		
Reus	¼	N						
Montblanc	serè	N						
Reus	"	N	6			5		
Tortosa	"	NNW	9			8		
Tarragona	"	calma	-1		8	-1		
Castelló d'Ampurias	"	WNW	8			7		
Sabadell	"	N	1		15	2		
Centelles	Cobert	SW	0		14	0		

Observacions de Barcelona

Pressió	1017.3 mb.	Núvols	Ci. Scu.
Temperatura	7.8	» quantitat	2/10
Humitat	61 %	Temp. màx	17.3
Vent del	NNW	Temp. mín	7.8
» veloc.	10 Km/h	Pluja	— mm.
Mar	9. Marea	Fenòm. especi	—

HORA	VENTS SUPERIORS	
7	A Tortosa	
	a 200 m.	NW 37 Km/h
	a 500 m.	NW 12 Km/h
	a 1000 m.	N 36 Km/h
	a 2000 m.	ENE 12 Km/h
	a 3000 m.	NNE 13 Km/h
	A	
	a 200 m.	Km/h
	a 500 m.	Km/h
	a 1000 m.	Km/h
	a 2000 m.	Km/h
	a 3000 m.	Km/h

Temps probable fins a demà a migdia: Bon temps - Mar, vents fluixos o moderats del nord i marea -

Tota la correspondència al Director del Servei Meteorològic de Catalunya, C. Urgell, 187 - Barcelona

EL DIRECTOR, E. FONTSERÉ

GENERALITAT DE CATALUNYA
SERVEI METEOROLÒGIC DE CATALUNYA

Carta del temps del Dimarts , 1 de Desembre de 1936 , a 7 h.



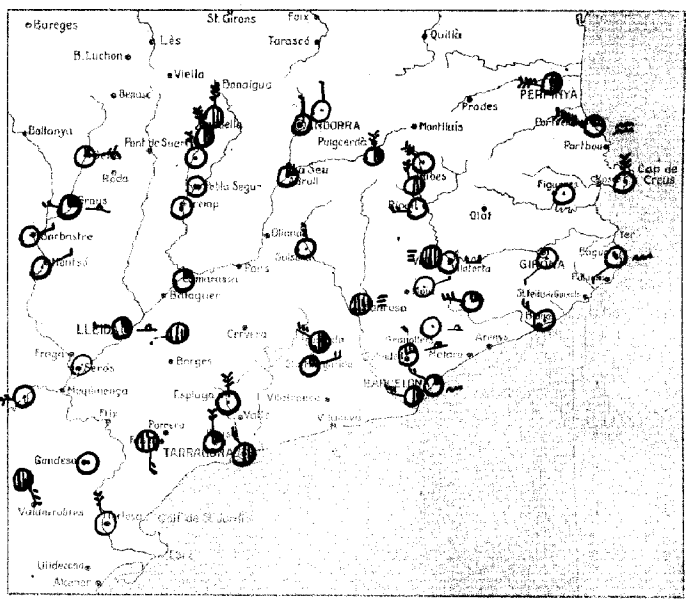

Signes usats a la carta del temps: vent inferior; mar; sereno; 1/4 cobert; cobert; calitja; boira; boira ploranera; V boira gebradora; ● plovent; oo aiguaneu; ← bolves de neu; ⁜ ruixada de neu; × nevant; ▲ pedregada; ⚡ calamarsa; ⚡ tempesta (amb tronada); T trons llunyans; ⟨ llampecs sense trons; ≈ rosada; — gebrada; ⊠ terreno cobert de neu; 760 pressió en mil·libars; 12 precipitació en 24 hores, en mil·límetres.

Situació general: Per tot el nord d'Europa, Alemanya i migdia de França es registren forts temporals del nord-oest degut a la influència d'un important centre d'acció situat a Escandinàvia i un mínim secundari situat a Itàlia. Plou a la mar del Nord i a la Europa central i neva a les costes de la mar Bàltica. Les altes pressions constitueixen un anticiclò situat a l'Atlàntic, sota l'influència del qual domina bon temps per la Península Ibèrica, a excepció de les costes del cantàbric on es registren boires i plovisques.

Estat del temps a Catalunya: Domina el serè i lleugerament nivolós a excepció dels plans de Bages i Vic, on està cobert de boira durant les primeres hores del matí. A la regió pirinenca, Empordà i riberes de l'Ebre, s'inicia el règim de forts tramuntanes, tufant els vents del quart quadrant amb intensitat moderada per la resta de Catalunya. Les temperatures mínimes registrades avui han estat de 2 graus sota zero a Peramola i Pobla de Segur i 1 grau sota zero a Adrall, Llapdella i Vilalonga.

DADES DE LES ESTACIONS PROPERES

LLOC	Estat del cel	Vent	Temperatura	Mar	En 24 hores: Temp. max.	Temp. mín.	Precipitació	Observacions especials
Perpinyà	1/2	W	7		12	10		
Cap Bianya	1/4	NW	13			9		
Sant Adrià	1/4	NW	8	P. Mar	11	8		
S. I. Vilatorta	Serè	Llaima	1		9	-1		
Manresa	Robert	"	H		13	3		
Balsareny (Vapost)	Serè	N						
Igualada	1/2	NW						
Sta. Margarida	1/4	NE	5		8			
Cadaqués	Serè	N						
Cap Bagur	"	SW	13	Marea				
Girona	"	SW	H		16	4		
Figueres	"	Llaima						
Blanes	"	NW						
Fraser	"	NW	8		13	3		
Ribes de Fr.	1/2	N	H		10	0		
Caldegurdà	1/2	N	9		11	2		
Escaldes (Andorra)	Serè	N	9		10	H		
Engolasters	"	N	7		8	2		
Adrall	1/4	Llaima	0		14	-1		
Ll. Esdangento	1/2	N	2		5	-1		

LLOC	Estat del cel	Vent	Temperatura	Mar	En 24 hores: Temp. max.	Temp. mín.	Precipitació	Observacions especials
Capdella	1/2	N	9		10	-1		
Pobla de Segur	Serè	Llaima	-1		15	-2		
Tremp	"	"	5					
Ripoll	"	W	11		15	1		
Bellver	"	NE	1		7	0		
Serra	1/4	E	12		15	1		
Peramola	1/4	W	0		10	-2		
Lleida	1/4	W	3		12	1		
Camarasa	1/4	Llaima						
Gandesa	Serè							
Serós	"	"	6		12	6		
Tarragona	1/2	NW	9	Arrissada	15	6		
Falset	3/4	S						
Montblanc	Serè	N						
Reus	1/4	N	10			8		
Tortosa	1/4	NNW	14		14	8		
Tarrega	Robert	W	H		6	2		
Castelló d'Empúries	Serè	W	11					
Sabadell	1/4	N	3		12	1		
Faro de l'Home	1/4	WNW	7		10	3		

Observacions de Barcelona

Pressió	1014.6mb.	Núvols	Acu. Ci.
Temperatura	10.0	" quantitat	4/10
Humitat	66 %	Temp. max	11.0
Vent del	WNW	Temp. mín	7.1
" velocitat	16 Km/h	Pluja	— mm.
Mar	Arrissada	Fenòmen especi	—

HORA	VENTS SUPERIORS		
7	A	Tortosa	
	a 200 m.	WNW 36	Km/h
	a 500 m.	WNW 151	Km/h
	a 1000 m.	WNW 72	Km/h
	a 2000 m.	NNW 72	Km/h
	a 3000 m.		Km/h
	A		
	a 200 m.		Km/h
	a 500 m.		Km/h
	a 1000 m.		Km/h
	a 2000 m.		Km/h
	a 3000 m.		Km/h

Temps probable fins a demà a migdia: Vents forts del sector nord pel Pirineu, Empordà i curs inferior del Ebre i bon temps per la resta de Catalunya. Per mar, prop de la costa, vents moderats del nord-oest i mar poc moguda. Mar endins, vents forts del nord i mar gruixa.

Tota la correspondència al Director del Servei Meteorològic de Catalunya, C. Urgell, 187 — Barcelona

El Director, E. FONTSERÈ

GENERALITAT DE CATALUNYA
SERVEI METEOROLÒGIC DE CATALUNYA

Carta del temps del Dimecres, 2 de Desembre de 1936, a 7 h.

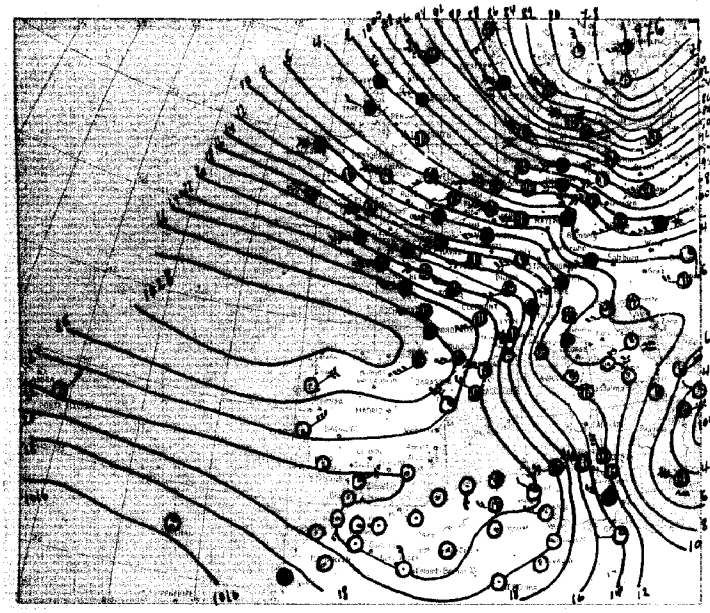

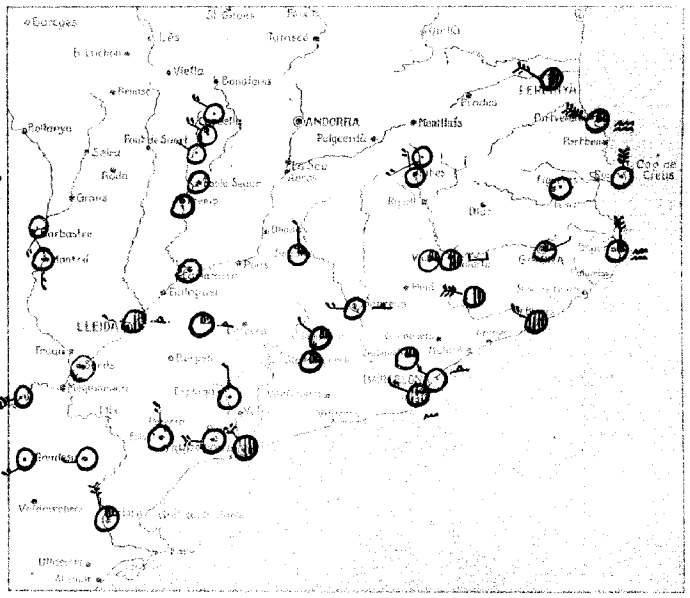

Signes usats a la carta del temps: vent inferior; mar; serè; ½ cobert; cobert; calitja; boira; boira gebradora; V boira gebradora; ● plovent; ∞ aiguaneu; — bolves de neu; + rufagada de neu; nevant; ▲ pedregada; ⛰ calamarça; R tempesta (amb tronada); T trons llunyans; ≤ llampecs sense trons; rosada; gebrada; terra cobert de neu; 16 pressió en mil·libars; 12 precipitació en 24 hores, en mil·límetres.

Situació general: Servint-se per tota la meitat nord del continent el règim de mal temps produit per una depressió barimètrica centrada a la mar Bàltica, tenint llur a ploure a Escocia, Anglaterra, França i Alemanya, amb nevades a la Europa Central. Os Turin i nord d'Italia també s'observen algunes precipitacions degut a un mínimum situat a l'illa de Sicília. Les altres depressions estan centrades a l'Atlantic prop de les costes de Galicia.

Estat del temps a Catalunya: El temps es bó, observant-se cel serè i amb poca núvols. Els vents son forts del nord a la costa de Girona, moderats al Tarragonès i baix Ebre i fluixos per la resta del país.
Temperatura màxima a Tarragona, 19 graus, mínima a l'Estangento 4 graus sota zero.

DADES DE LES ESTACIONS PROPERES

LLOC	Estat del cel	Vent	Temperatura	Mar	En 24 hores Temp. màx.	Temp. mín.	Precipitació	Observacions especials
Perpinyà	½	NNW	9		15	8		
Cap Biarra	¼	NW	9	Gruixa	17	8		
Sant Adrià	Serè	NW	6		13	6		
S. J. Vilatorta	½	Calma	1		12	-1		
Manresa	Serè	W	2		16	2		
Collsacabra	¼	N						
Igualada	¼	NW						
Sta Margarida	¼	Calma	3		14			
Cadaqués	Serè	N						
Cap Bagur	¼	N	11	Gruixa	16	10		
Girona	¼	NE	2		16	2		
Tarragona	Serè							
Blanes	Cobert	NW						
Fraser	Serè	SW	3		13	2		
Ribes de Fr	"	N	0		13	-1		
Puigcerdà								
Encamps (Andorra)								
Engolasters								
Adrall								
Ll. Estangento	"	NW	-4		4	-4		

LLOC	Estat del cel	Vent	Temperatura	Mar	En 24 hores Temp. màx.	Temp. mín.	Precipitació	Observacions especials
Cardella	Serè	NW	-1		10	-1		
Pobla de Segur	"	Calma	3		15	2		
Treme	"	"	1					
P. Bonaigua								
Cledes (Lles)								
Seira								
Perarrua								
Lleida	½	W	1		18	0		
Camarasa	Serè	Calma						
Agramunt	"	W						
Serós	"	Calma	5		18	4		
Tarragona	½	NW	7	Arrissada	19	7		
Falset	Serè	N						
Montblanc	"	N						
Reus	"	W	7			5		
Tortosa	¼	NW	11		17	10		
Tàrrega	¼	Calma	1		13	1		
Castelló d'Ecija P.	Serè	NW	9			7		
Sabadell	½	Calma	4		16	2		
Turó de l'Home	½	WNW	2		12	1		

Observacions de Barcelona

Pressió	1021.6 mb.	Núvols	Cirr. Cèl.
Temperatura	8.4	quantitat	3/10
Humitat	57 %	Temp. màx	17.0
Vent del	NW	Temp. mín	7.5
" velocitat	16 Km/h	Pluja	— mm.
Mar	Petita marejada	Fenom. especials	—

HORA	VENTS SUPERIORS		
7	A	Tortosa	
	a 200 m	WNW	72 Km/h
	a 500 m	NW	50 Km/h
	a 1000 m	NW	50 Km/h
	a 2000 m	NW	25 Km/h
	a 3000 m	NW	25 Km/h
	A		
	a 200 m		Km/h
	a 500 m		Km/h
	a 1000 m		Km/h
	a 2000 m		Km/h
	a 3000 m		Km/h

Temps probable fins a demà a migdia: Bon temps amb vents del sector nord.
Bon mar, vents fluixos o moderats del nord i marejada.

Tota la correspondència al Director del Servei Meteorològic de Catalunya, C. Urgell, 187, - Barcelona

El Director, E. FONTSERÈ

GENERALITAT DE CATALUNYA
SERVEI METEOROLÒGIC DE CATALUNYA

Carta del temps del Dijous, 3 de Desembre de 1936, a 7 h.

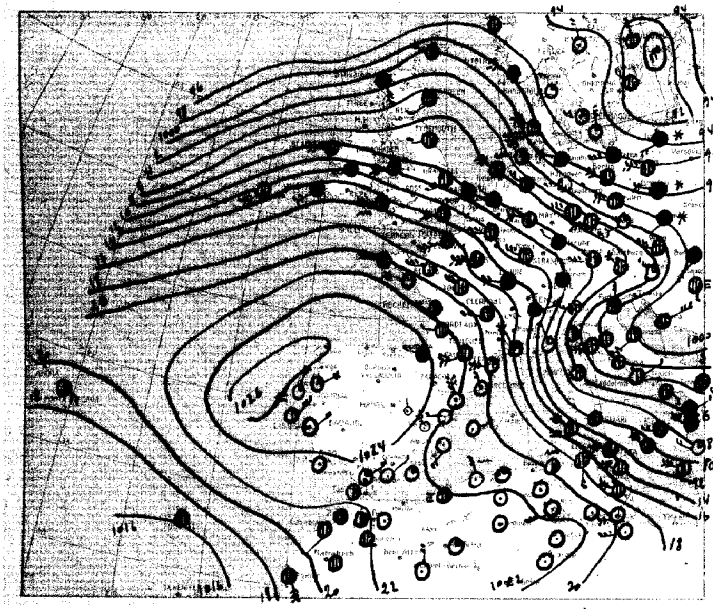

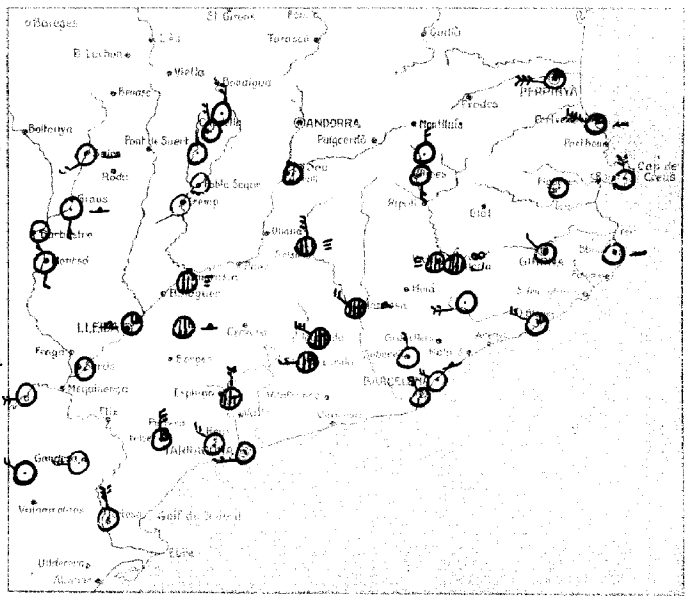

Signes usats a la carta del temps: vent inferior; mar; ○ serè; ◑ ½ cobert; ● cobert; calitja; boira; boira ploranera; boira gebradora; ● plovent; aiguaneu; bolves de neu; ráfegada de neu; nevant; pedregada; calamarsa; tempesta (amb tronada); trons llunyans; llampecs sense trons; rosada; gebrada; terrer cobert de neu; pressió en mil·libars; precipitació en 24 hores, en mil·límetres.

Situació general: Persisteix sense gaire variació el règim anticiclònic i depressions aïllades a les costes de Galícia determinant bon temps per la Península Ibèrica amb temperatures normals per la costa i baixes per l'interior.- Per les illes Britàniques, França i Europa central hi ha molta nuvolositat, plovent a gran part de França i nevant per Alemanya.- El fred s'intensifica per la Europa Central i Països Bàltics, persistint els vents forts del quart quadrant als països occidentals, particularment a França i golf del Lleó.-

Estat del temps a Catalunya: Domina bon temps de cel serè registrant-se algunes boires baixes des de la plana de Vic i Solsona fins al curs mitjà del Segre.- Els vents bufen del quart quadrant amb intensitat moderada per l'catalunya, de ponent al Baix Aragó i del sud a la Ribagorça.- Les temperatures extremes han estat les següents: màximes, 18 graus a Tarragona, mínima, 4 graus sota zero a Berarúa i l'estangento.-

DADES DE LES ESTACIONS PROPERES

LLOC	Estat del cel	Vent	Temperatura	Mar	En 24 hores: Temp. màx.	Temp. mín.	Precipitació	Observacions especials
Perpinyà	¼	W	12		13	10		
Cap Biarra	¼	NW	12	Marer	13	8		
Sant Adrià	Serè	NW	5	Plana	11	5		
S. I. Vilatorta	Robert	Calma	-1		9	-2		
Manresa	"	NW	4		13	3		
[illegible]	"	N						
Igualada	¾	NW						
Sta Margarida	¾	W	5		9			
Cadaqués	Serè	N						
Cap Bagur	Serè	Calma	12	Marer				
Girona	"	NW	2		14	2		
Figueres	"	Calma						
Blanes	¼	NW						
Fraser	Serè	N	5		12	3		
Ribes de Fr	"	S	5		10	-1		
Puigcerdà								
Escaldes (Andorra)								
Espluga [illegible]								
Adrall	"	Calma	-3		10	-3		
L'Estangento	"	N	2		2	-4		

LLOC	Estat del cel	Vent	Temperatura	Mar	En 24 hores: Temp. màx.	Temp. mín.	Precipitació	Observacions especials
Cardella	Serè	N	5		9	-1		
Pobla de Segur	"	Calma	1		12	-3		
Tremp	"	"	-1					
P. Bonaigua								
Cledes (Les)								
Seira	"	SW	-1		11	-1		
Perarrúa	"	S	-2		11	-4		
Lleida	¼	Calma	1		13	1		
Camarasa	Robert	"						
Granadella	Serè	W						
Seròs	"	Calma	5		14	3		
Tarragona	"	W	7	Arrissada	18	7		
Falset	¼	N						
Montblanc	¾	N						
Reus	Serè	NW	8			4		
Tortosa	Serè	NNW	12		15	10		
Tàrrega	Robert	Calma	3		7	1		
Castelldefels	Serè	W	9		21	6		
Sabadell	"	N	3		12	1		
Torre de l'Home	"	W	6		9	3		

Observacions de Barcelona

Pressió	1018.2 mb.	Núvols	Cm 2.
Temperatura	8.4	" quantia	1/10
Humitat	67 %	Temp. màx	14.1
Vent del	NNW	Temp. mín	7.3
" velocitat	10 Km/h	Pluja	— mm.
Mar	Plana	Fenom. especials	

HORA	VENTS SUPERIORS		
7	A Tortosa		
	a 900 m	NW 72	Km/h
	a 800 m	NW 58	Km/h
	a 1000 m	WNW 72	Km/h
	a 2000 m	NW 72	Km/h
	a 3000 m	NW 65	Km/h
	A		
	a 900 m		Km/h
	a 800 m		Km/h
	a 1000 m		Km/h
	a 2000 m		Km/h
	a 3000 m		Km/h

Temps probable fins a demà a migdia: Bon temps.-
Mar, vents fluixos o moderats de ponent i mar poc moguda.-

Tota la correspondència al Director del Servei Meteorològic de Catalunya, C. Urgell, 187. — Barcelona

El Director, E. FONTSERÈ

GENERALITAT DE CATALUNYA
SERVEI METEOROLÒGIC DE CATALUNYA

Carta del temps del Divendres, 4 de Desembre de 1936, a 7 h.

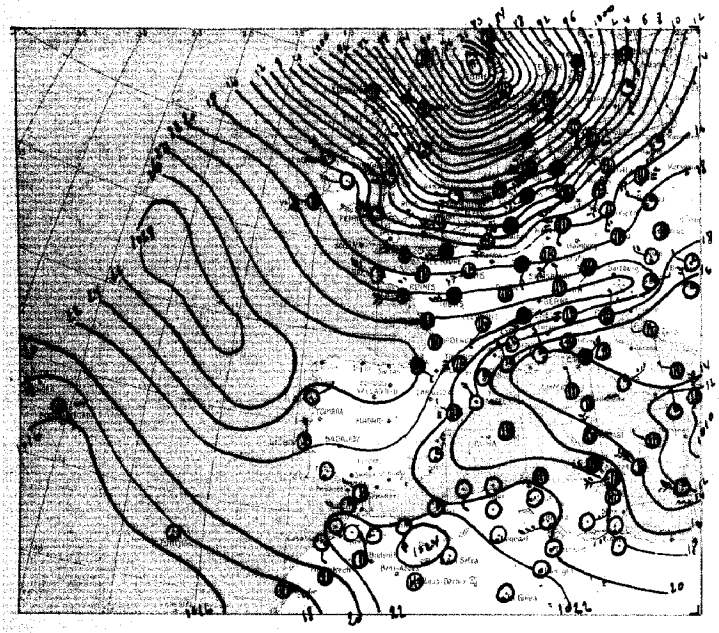

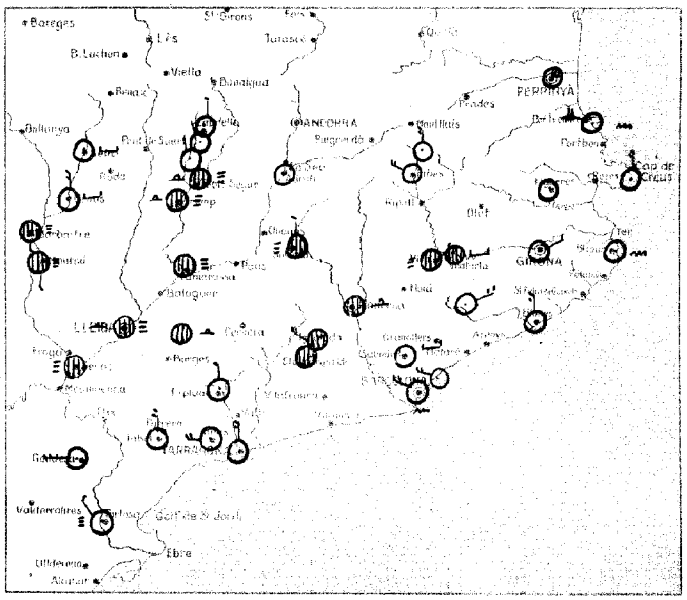

Signes usats a la carta del temps: vent inferior; mar; ○ serè; ◑ ½ cobert; ● cobert; ∞ calitja; boira; boira glaçanera; boira gebradora; ● plovent; ∞ aiguaneu; ≈ bolves de neu; ⁂ rufagada de neu; ≻ nevant; ▲ pedregada; ⛆ calamarsa; ⛈ tempesta (amb tronada); ⟋ trons llunyans; ⟨ llampecs sense trons; ⌓ rosada; gebrada; ▦ terrer cobert de neu; 760 pressió en mil·libars; 12 precipitació en 24 hores, en mil·límetres.

Situació general: Les costes de Noruega es troba el centre d'un extens cicló, el qual dona lloc a mal temps amb vents forts i pluges a tricia Dinamarca, Bélgica, França i gaixa Ibèrica.- Al golf de Tarento s'observa un mínim barométric que dona lloc a mal temps al sud d'Italia i regió de Tunis.- Per la resta del continent continua el règim anticiclònic, determinant bon temps amb algunes boires matinals a la Península Ibèrica i nord d'Africa.-

Estat del temps a Catalunya: Bon temps amb cel serè i hivernenc, Girona, curs inferior del Ebre i restant costanera i abundoses boires matinals per la resta del país.- Els vents son fluixos del sector nord o calmes.- Les gebrades son intenses al Vallès, 9ª Llena de Vic i Lleida.-

Temperatura màxima, 20 graus a Roquetes, mínima a Adrall, 5 graus sota zero.-

DADES DE LES ESTACIONS PROPERES

LLOC	Estat del cel	Vent	Temperatura	Mar	En 24 hores: Temp. màx.	Temp. mín.	Precipitació	Observacions especials
Perpinyà	¼	Tramuntana	10		15	9		
Cap Bianca	Serè	NW	10		16	9		
Sant Adrià		NW	5		12	5		
S. I. Vilatoria	Cobert	Tramuntana	2		9	-1		≡
Manresa	"	"	6		9	1		▲
Sabadell	Serè	"	1		13	0		⌓
Igualada	¾	NW						
Sta Margarida	Cobert	Tramuntana	5		10			
Cadaqués	Serè	N						
Cap Begur	"	Tramuntana	10	Marsa	16	8		
Girona	"	NE	10		16	8		
Figueres	"	Tramuntana						
Blanes	"	N						
Ripoll	"	SW	-2		12	-4		
Fraser	"	N	5		12	4		
Ribes de Fr.	"	NW	-2		6	-3		
Alp	"	Tramuntana	-1		14	-2		
Escaldes (Andorra)								
Enguialaire								
Adrall	"	"	-5		10	-5		
Ll. Estangento	"	N	2		3	-2		

LLOC	Estat del cel	Vent	Temperatura	Mar	En 24 hores: Temp. màx.	Temp. mín.	Precipitació	Observacions especials
Capdella	Serè	N	4		11	1		
Pobla de Segur	Cobert	Tramuntana	1		8	-5		≡
Tremp	"	"	0					≡ ▲
P. Bonvigua								
Clades (Lés)								
Seira	Serè	"	-2		13	-3		⌓
Peramea		N	-3		10	-5		⌓
Lleida	Cobert	Tramuntana	1		13	-1		≡ ▲
Camarasa	"	"	4		7	2		≡
Tàrrega	"	"	2		8	0		▲
Serós	"	"	-1		14	-1		≡
Tarragona	Serè	N	7	Tramuntana	17	7		
Falset	"	N						
Montblanch	"	N						
Reus	"	W	4			3		
Tortosa	"	NW	6		20	4		≡
Castellón (Port)	½	NNE	10			8		
Cap de Maulsens	Serè	ENE	8		14	6		
Vic	Cobert	E						≡

Observacions de Barcelona

Pressió	1018.5 mb.	Núvols	—
Temperatura	8.0	" quantitat	—
Humitat	77 %	Temp. màx	13.6
Vent del	NW	Temp. mín	7.3
" velocitat	14 Km/h	Pluja	— mm.
Mar	Petita marejada	Fenòm. especials	∞

HORA	VENTS SUPERIORS	
7	A Tortosa	
	a 500 m.	N 8 Km/h
	a 800 m.	W 22 Km/h
	a 1000 m.	SW 11 Km/h
	a 3000 m.	WNW 18 Km/h
	a 5000 m.	NNW 29 Km/h
	A	
	a 500 m.	Km/h
	a 800 m.	Km/h
	a 1000 m.	Km/h
	a 3000 m.	Km/h
	a 5000 m.	Km/h

Temps probable fins a demà a migdia: Bon temps.-
Fort vent fluixos del nocent i petita marejada.-

Tota la correspondència al Director del Servei Meteorològic de Catalunya, C. Urgell, 187. — Barcelona

EL DIRECTOR, E. FONTSERÈ

GENERALITAT DE CATALUNYA
SERVEI METEOROLÒGIC DE CATALUNYA

Carta del temps del Dissabte , 5 de Desembre de 1936 , a 7 h.

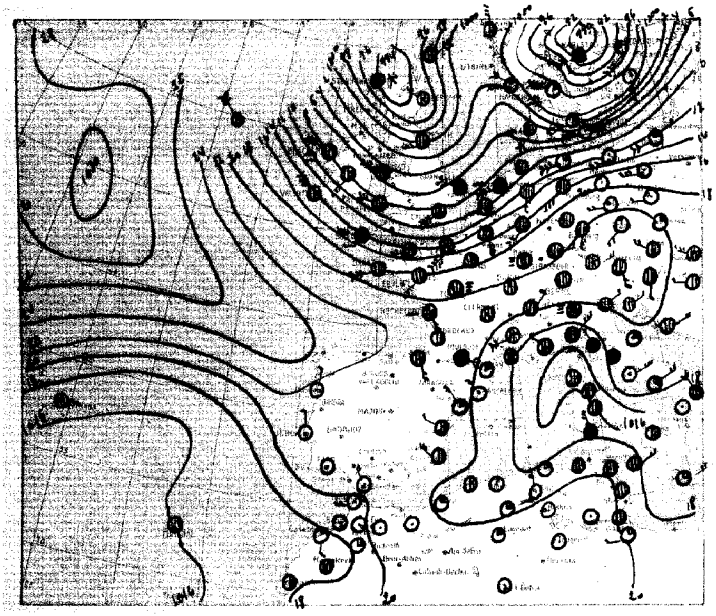

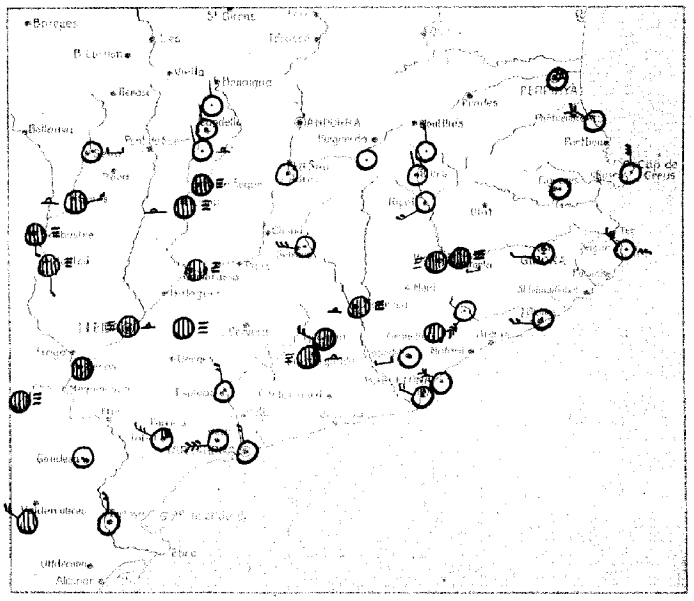

Signes usats a la carta del temps: vent inferior; mar; ○ serè; ◑ ½ cobert; ● cobert; calitja; boira; boira pirenenca; boira gebradora; ● plovent; ≈ aiguaneu; ← bolves de neu; ↯ rufagada de neu; V ciclonal; ▲ pedregada; calamarsa; T tronada (amb tronada); T tronada llunyana; ζ llampecs sense trons; ○ rosada; gebrada; terrer cobert de neu; pressió en mil·libars; precipitació en 24 hores, en mil·límetres.

Situació general: Degut a l'existencia de dos minims barometrics a Escocia i Escandinavia, dominio temps variable i vents forts amb algunes pluges i nevades a les illes Britaniques, Paisos Baixos i mar Baltica.-
Les altes pressions s'estenen des d'Italia fins a l'Atlantic septentrional.-
Per la Peninsula Iberica ja hom temps de cel gairebé serè, temperatures menors per la costa, i boires pel centre.-

Estat del temps a Catalunya: Des dels plans de Vic i Bages fins a Aragó, comprenent la gran part de comarques de Lleida, hi ha boira baixa.- Per la regió pirenenca i meitat costanera el cel està serè, dominant vents fluixos del sector nord.-
Les temperatures minimes registrades avui han estat de 5 graus sota zero a Adrall i Ribes, 3 sota zero a Ripoll, Seira i Peramola i 2 també sota zero a Seròs, Alp i Estangento.-

DADES DE LES ESTACIONS PROPERES

LLOC	Estat del cel	Vent	Temperatura	Mar	En 24 hores Temp. màx.	Temp. mín.	Precipitació	Observacions especials
Perpinyà	¼	Tramuntana	5		13	5		
Cap Bianca	Serè	NW	11	Arrissada		10		
Sant Adrià	"	NW	5		12	5		
S. I. Vilatorta	Clobert	Tramuntana	-2		4	-2		≡
Manresa	"	"	4		9	3		≡
Sabadell	Serè	"	0		13	0		
Igualada	Clobert	NW						
Sta Margarida	"	Tramuntana	3		8			≡
Cadaqués	Serè	N						
Cap Begur	"	NW	11	P. Maror				
Girona	"	W	1		17	1		
Figueres	"	Tramuntana						
Blanes	"	W						
Ripoll	"	SW	-3		14	-3		
Puigcerdà	"	N	4		16	3		
Ribes de Fr	"	N	-5		5	-5		
Alp	"	Tramuntana	-1		14	-2		
Escaldes (Andorra)								
Engolasters	"							
Adrall	"	Tramuntana	-5		14	-5		
Ll. Estangento	"	N	-5		4	-5		

LLOC	Estat del cel	Vent	Temperatura	Mar	En 24 hores Temp. màx.	Temp. mín.	Precipitació	Observacions especials
Candella	Serè	N	0		11	0		
Doble de Segur	Clobert	Tramuntana	1		8	-2		≡
Tremp	"	"	0					≡ ⌓
P. Bonaigua								
Cledes (Les)								
Setcases	Serè	"	-3		14	-3		⌓
Perpertus	Clobert	E	-3		6	-3		⌓ ≡
Lleida	"	Tramuntana	4		6	-1		⌓ ≡
Camarasa	"	"						≡
Tàrrega	"	"	3		5	2		≡
Seròs	"	"	5		14	-2		
Tarragona	Serè	NNE	5	Arrissada	16	6		
Ulldecona	¼	NW						
Vandellòs	Serè	N						
Reus	"	W	8			4		
Falset	¼	N	6		19	5		
Caseres (Les)	½	NW	8		17	7		
Cim de Montserrat	Serè	WSW	1		9	0		
Les Franqueses	Clobert	Tramuntana	0		13	-1		≡

Observacions de Barcelona

Pressió	1014.4 mb.	Núvols	-
Temperatura	7.1	" quantitat	-
Humitat	79 %	Temp. màx.	15.1
Vent del	NW	Temp. mín.	6.5
" velocitat	10 Km/h	Pluja	- mm.
Mar	Plana	Fenòm. especs	-

HORA	VENTS SUPERIORS		
7	A Fortosa		
	a 200 m.	N 40	Km/h
	a 500 m.	NW 14	Km/h
	a 1000 m.	W 4	Km/h
	a 2000 m.	SW 25	Km/h
	a 3000 m.	SW 14	Km/h
	A		
	a ... m.		Km/h
	a ... m.		Km/h
	a ... m.		Km/h
	a ... m.		Km/h
	a ... m.		Km/h

Temps probable fins a demà a migdia: Bon temps i boires baixes per l'interior
Cel mar, vents fluixos de ponent o mestral i mar plana o arrissada.-

Tota la correspondència al Director del Servei Meteorològic de Catalunya, C. Urgell, 187.- Barcelona

EL DIRECTOR, E. FONTSERÈ

GENERALITAT DE CATALUNYA
SERVEI METEOROLÒGIC DE CATALUNYA

Carta del temps del Diumenge, 6 de Desembre de 1936, a 7 h.

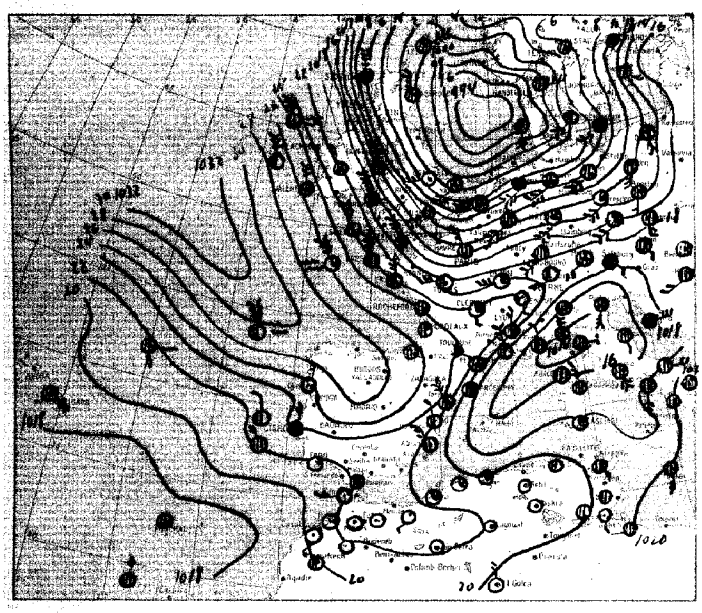

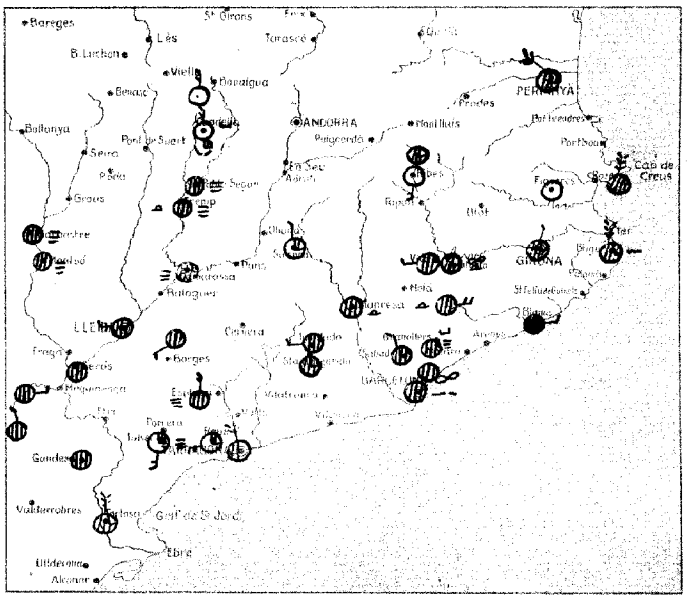

Signes usats a la carta del temps: vent inferior; mar; ○ serè; ◑ ½ cobert; ● cobert; ∞ calitja; ≡ boira; ≡ boira planera; V boira glaçadora; ● plovent; ∞ aiguaneu; ← bolves de neu; F rufagada de neu; ✳ nevant; ▲ pedregada; ⛆ calamarsa; K tempesta (amb tronada); T trons llunyans; ⚡ llampecs sense trons; ⛆ rosada; ⟋ glaçada; ▣ terrer cobert de neu; 1010 pressió en mil·libars; 12 precipitació en 24 hores, en mil·límetres.

Situació general: El ciclò de la mar del Nord determina vents forts del NW amb caràcter de temporal al bonal de Sant Jordi i a Bretanya; trufant del sud per Alemanya i Escandinàvia.
Plou i neva a Anglaterra i a alguns indrets de Alemanya.
Les temperatures tendeixen a baixar degut al corrent polar de la depressió abans esmentada.
L'anticiclò de l'Atlàntic, continua centrat entre les Açores i les costes de Islandia.

Estat del temps a Catalunya: Per garbelic tot el país, domina cel núvol i boirós excepte per la regió pirinenca on està serè o amb pocs núvols.
Hi ha boirà bastant a la costa de Tremp i a la Ribagorça.
Els vents son forts del Nord per la costa de Girona i fluixos per la resta del país.
Temperatura màxima dilluns 16° a Barcelona, Tarragona i Tortosa, mínima 6° sota zero a l'Estangento.

DADES DE LES ESTACIONS PROPERES

LLOC	Estat del cel	Vent	Temperatura	Mar	En 24 hores: Temp. màx.	En 24 hores: Temp. mín.	En 24 hores: Precipitació	Observacions especials
Perpinyà	3/4	WNW	8		15	8		
Cap Bianya								
Sant Adrià	Cobert	NW	7	plana	12	7		
S. J. Vilatorta	3/4	calma	3		6	3		∞ ⌓
Manresa	Cobert	"	5		7	4		⌓
Sabadell	"	NW	5		13	0		
Igualada	"	W						
Sta Margarida	3/4	N	4		7			
Cadaqués	Cobert	N						
Cap Begur	3/4	N	9	marcat	18	8		
Girona	3/4	NE	7		14	6		
Figueres	Serè							
Blanes	Cobert	E						•
Ripoll								
Fontdon	3/4	S	2		12	1		
Ribes de Fr	Serè	S	−1		3	−2		
Alp								
Escaldes (Andorra)								
Engolasters "								
Adrall								
Ll. Estangento	Serè	N	−6		2	−6		

LLOC	Estat del cel	Vent	Temperatura	Mar	En 24 hores: Temp. màx.	En 24 hores: Temp. mín.	En 24 hores: Precipitació	Observacions especials
Capdella	Serè	N	−2		8	−3		
Pobla de Segur	Cobert	calma	1		5	−1		≡
Tremp	"	"	2					≡ ⌓
Seu d'Urgell	"	NE	4		7	0	5	
Tarragona	"	E	7		13	0		⌓
Seira								
Peramea								
Lleida	Cobert	W	4		7	4		
Camarasa	"	calma	2		4	2		≡
Tàrrega	"	SW	3		5	3		
Serós	"	calma	6		14	4		
Tarragona	1/2	NW	6	ennitrada	16	6		
Falset	1/4	S						≡
Montblanc	Cobert	N						≡
Reus	1/4	W	7			3		
Tortosa	3/4	N	9		16	6		⟋
Castelló de la P.	1/2	NW	9		17	7		
Cim del Montsany	Cobert	calma	−1		5	−2		≡ ⌊

Observacions de Barcelona

Pressió 1014.8 mb.	Núvols Hem
Temperatura 9.4°	" quantitat 10/10
Humitat 83 %	Temp. màx 16.1°
Vent del calma	Temp. mín 6.4°
" veloc. — Km/h	Pluja — mm.
Mar plana	Fenòm. espec. ∞

HORA	VENTS SUPERIORS	
	A	
	a 200 m.	Km/h
	a 800 m	Km/h
	a 1000 m	Km/h
	a 2000 m	Km/h
	a 3000 m	Km/h
	A	
	a 200 m	Km/h
	a 800 m	Km/h
	a 1000 m	Km/h
	a 2000 m	Km/h
	a 3000 m	Km/h

Temps probable fins a demà a migdia:

Tota la correspondència al Director del Servei Meteorològic de Catalunya, C. Urgell, 187. — Barcelona

El Director, E. FONTSERÈ

GENERALITAT DE CATALUNYA
SERVEI METEOROLÒGIC DE CATALUNYA

Carta del temps del Dilluns, 7 de Desembre de 1936, a 7 h.

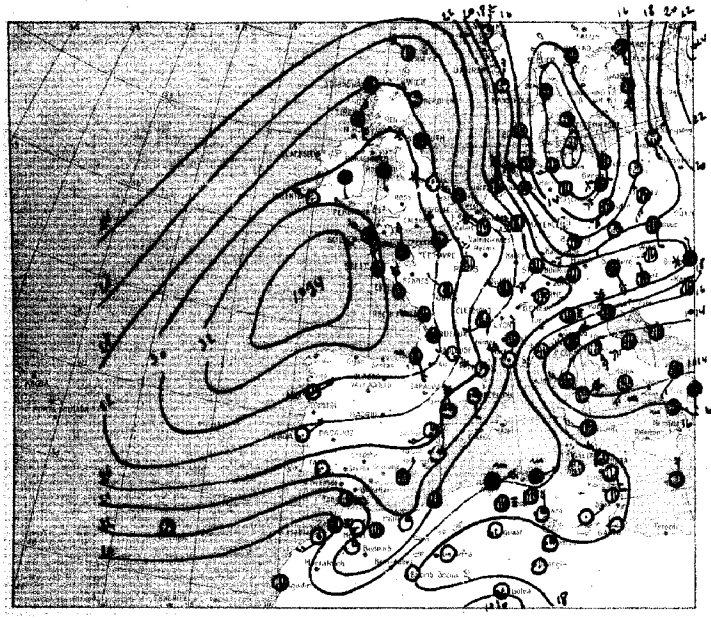

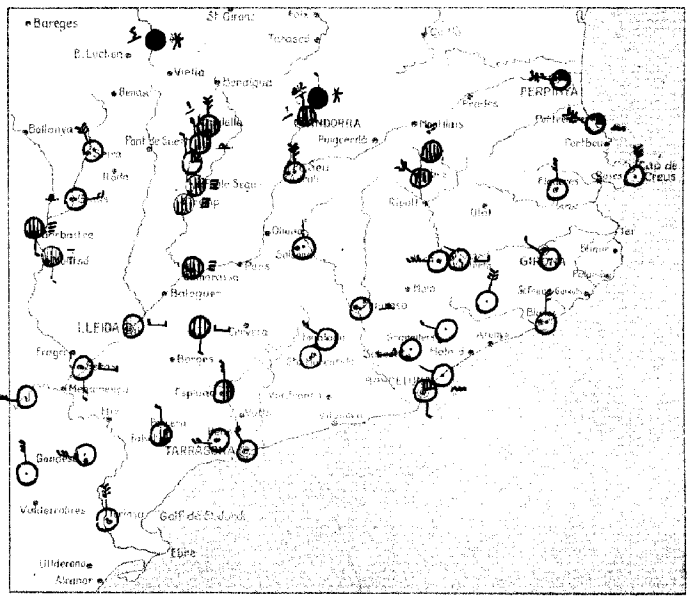

Signes usats a la carta del temps: vent inferior; mar; ○ serè; ◑ ½ cobert; ● cobert; ≈ calitja; ≡ boira; ≡ boira ploranera; V boira gebradora; ● plovent; ∞ aiguaneu; ← bolves de neu; ↯ rufagada de neu; ✳ nevant; ▲ pedregada; ⚡ calamarsa; R tempesta (amb tronada); T trons llunyans; ≺ llampecs sense trons; ⌓ rosada; ▬ gebrada; terrer cobert de neu; 16 16 pressió en mil·libars; 12 precipitació en 24 hores, en mil·límetres.

Situació general: El Dimarres es trobà al centre de les darreres pressions que afecten a Alemanya i Europa Central, on s'observa molta inestabilitat i es registren algunes nevades. També s'observen precipitacions a Anglaterra.-
Un mínim barométric situat a Itàlia dona lloc a pluges a les comarques d'Aragó, Barcelona i Calabria.-
Les altes pressions formen un màximum anticiclònic situat a l'Atlàntic, entre Irlanda i les costes de Bretanya.-

Estat del temps a Catalunya: A les valls d'Aran i Andorra es registren algunes nevades, a la conca de Tremp, Lleida i Ribagorça s'observen algunes boires matinals, al Pirineu la inestabilitat es intensa i per la resta de Catalunya el cel està serè o amb pocs núvols.- Els vents dominants son del Nord, forts a la costa de Girona i Tortosa i fluixos per la resta del país.- Temperatura màxima, 15 graus a Tarragona. Mínimes, 10 graus sota zero al Estany Gento i 7 també sota zero al Turó de l'Home (Montseny)

DADES DE LES ESTACIONS PROPERES

LLOC	Estat del cel	Vent	Temperatura	Mar	En 24 hores: Temp. màx.	Temp. mín.	Precipitació	Observacions especials
Perpinyà	¼	WNW	5			4	1	≡ ≡
Cap Blarra	¼	NW	6	Il·lmarn		H		≡
Sant Adrià	½	W	3	Il·lmarn	11	2		≡
S. J. Vilatorta	"	W	0		11	-2		⌓
Manresa	"	Tramuntana	1		10	0		≺
Sabadell	"	"	0		14	0		
Igualada	"	NW						
Sta. Margarida	"	Tramuntana	1		7			
Cadaqués	"	N						≡
Cap Begur								⌓
Girona	"	NW	H		13	1		⌓
Peralada								
Blanes	"	N						
Ripoll								
Núria								
Ribes de Fr.	Cobert	NW	-1		5	-3		≡ ≡
Alp								
Escaldes (Andorra)	"	N	-2		4	-2	1	
Engolasters	"	N	-1		5	-2	0.2	*
Adrall								
Ll. Estangento	"	N	-7		-1	-10	1	

LLOC	Estat del cel	Vent	Temperatura	Mar	En 24 hores: Temp. màx.	Temp. mín.	Precipitació	Observacions especials
Capdella	Cobert	N	-1		4	-2		≡
Pobla de Segur	"	Tramuntana	-6		6	-5		≡
Tremp	"	"	0					≡
P. Bonaigua								
Cledes (Les)	"		1		6	0	5	*
Seira	Serè	NW	0		11	-1		
Perarrua		E	-4		8	-4		≡
Lleida	Cobert	Tramuntana	-1		8	-3		≡
Camarasa	"	"						≡
Tàrrega	"	S	1		3	-1		⌓
Sarral	Serè	S	-2		12	-2		⌓
Tarragona	"	NW	12	Arrissada	15	4		
Falset	½	N						
Montblanc	½	N						
Reus	Serè	W	5			4		
Tortosa	¼	NNW	8			8		≡ ≡
Castelloli del P.	Serè	NNW	7		16	5		
Cim del Montseny	"	NNE	-6		0	-7		≡ ≡
Figueres	"	N						
Solsona	"	N						
Gandesa	"	W						

Observacions de Barcelona

Pressió	1014.1 mb.	Núvols	5 km.
Temperatura	4.8	» quantitat	2/10
Humitat	71 %	Temp màx	12.3
Vent del	S	Temp mín	3.6
» velocitat	2 Km/h	Pluja	— mm.
Mar	Arrissada	Fenòm. especials	—

HORA	VENTS SUPERIORS		
7	A Tortosa		
	a 200 m.	NW 90	Km/h
	a 500 m.	NW 70	Km/h
	a 1000 m.	NW 36	Km/h
	a 3000 m.	NW 97	Km/h
	a 5000 m.		Km/h
	A		
	a 800 m.		Km/h
	a 500 m.		Km/h
	a 1000 m.		Km/h
	a 3000 m.		Km/h
	a 5000 m.		Km/h

Temps probable fins a demà a migdia: Bon temps fred amb boires i gelades matinals.-
Per mar, vents fluixos o moderats del nordest i petita marea.-

Tota la correspondència al Director del Servei Meteorològic de Catalunya, C. Bruc11, 187. - Barcelona

EL DIRECTOR, E. PONTSERÈ

GENERALITAT DE CATALUNYA
SERVEI METEOROLÒGIC DE CATALUNYA

Carta del temps del Dimarts, 8 de Desembre de 1936, a 7 h.



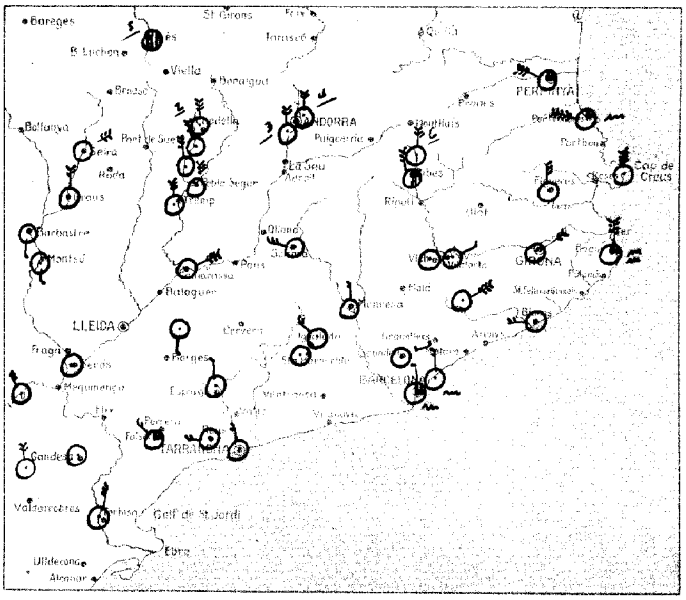

Signes usats a la carta del temps: vent inferior; mar; ○ serè; ◑ 1/2 cobert; ● cobert; ∞ calitja; = boira; ≡ boira ploranera; ≈ boira gebradora; ● plovent; ∞ aiguaneu; ← bolves de neu; ↳ rufagada de neu; ✕ nevant; ▲ pedregada; ⛆ calamarça; ⛈ tempesta (amb tronada); T trons llunyans; ⚡ llampecs sense trons; ⌓ rosada; — gebrada; ▨ terrer cobert de neu; 76 — 76 pressió en mil·libars; 12 precipitació en 24 hores, en mil·límetres.

Situació general: Des de la Europa central fins a les illes açores domina un règim anticiclònic persistent els vents freds del primer quadrant a tot arreu glaçadors a tot el continent. Les baixes pressions estan situades al nord d'Europa i a les costes de Tunis, produint pluges al nord de les illes Britàniques i a la costa d'Algèria i Tunis.

Estat del temps a Catalunya: El cel està completament serè bufant vent fort del Nord a tot el Pirineu, Ribagorça i costa de l'Empordà. Per la resta de Catalunya els vents també bufen del sector nord però amb intensitat moderada. Aquest corrent del nord ha determinat un important descens de la temperatura amb fortes glaçades per tot el país. Les mínimes registrades ahir han estat de 13 graus sota zero al Estangento, 11 al Estiu de l'Home, 10 a Rasrol (Andorra) 7 a Rasdella i Vilaforta i 5 graus també sota zero a Engolasters i Ribes.

DADES DE LES ESTACIONS PROPERES

LLOC	Estat del cel	Vent	Temperatura	Mar	En 24 hores: Temp. màx.	Temp. mín.	Precipitació	Observacions especials
Perpinyà	1/4	WNW	3		8	2	0.3	
Cap Biarra	1/4	NW	4	marea		2		
Sant Adrià	Serè	N	-1	9 marea	11	-1		
S. J. Vilatorta	"	NE	-4		7	-7		
Manresa	"	N	-3		12	-3		
Sabadell	"	Tramuntana	-2		11	-4		
Igualada	"	NW						
Sta Margarida	"	Tramuntana	3		10			
Cadaqués	"	N						
Cap Begur	1/4	N	5	Gossa				
Girona	Serè	NE	4		10	1		
Empuries	"	N						
Blanes	"	W						
Ripoll								
Fraser	"	N	-9		0	-9	6	
Ribes de Fr	1/2	N	-4		2	-5		
Alp								
Escaldes (Andorra)	Serè	N	-2		7	-5	3	neu 4 cm.
Engolasters	"	N	-9		0	-9	4	" 9 "
Adrall								
Ll. Estangento	"	N	-13		4	-13	2	neu 2 cm.

LLOC	Estat del cel	Vent	Temperatura	Mar	En 24 hores: Temp. màx.	Temp. mín.	Precipitació	Observacions especials
Capdella	Serè	N	-7		-2	-7		
Pobla de Segur	"	N	-2		5	-4		
Tremp	"	N	2					
P. Bonaigua								
Cledes (Lés)	Cobert		-1		1	-2	5	∞
Seira	Serè	NNE	-4		5	-4		
Perarrúa	"	N	-1		9	-5		
Lleida								
Camarasa	Serè	NE						
Tarrega	"	3	-4		3	-4		
Serós	"	Tramuntana	-2		11	-2		
Tarragona	"	NNW	3	Arrissada	15	3		
Falset	1/4	NW						
Montblanc	Serè	N						
Reus	"	W	4			2		
Tortosa	1/4	NNE	2		11	2		
Castelló de la P.	Serè	NE	6		14	5		
Cim del Montseny		ENE	-9		-3	-14		
Solsona	"	W						
Vic	"	Tramuntana						

Observacions de Barcelona

Pressió	1022.2 mb.	Núvols	Stcu. Acu
Temperatura	3.0	" quantitat	2/10
Humitat	50 %	Temp. màx.	12.4
Vent del	N	Temp. mín.	1.8
" veloc.	2 Km/h	Pluja	— mm.
Mar	Petita marejol	Fenom. especs	—

HORA	VENTS SUPERIORS		
7	A	Tortosa	
	a 200 m	NNW 32	Km/h
	a 500 m	NNW 32	Km/h
	a 1000 m	N 54	Km/h
	a 2000 m	N 47	Km/h
	a 3000 m		Km/h
	A		
	a 500 m		Km/h
	a 800 m		Km/h
	a 1000 m		Km/h
	a 2000 m		Km/h
	a 3000 m		Km/h

Temps probable fins a demà a migdia: Bon temps fred i fortes glaçades. Mar per la costa de Barcelona i Tarragona vents del nordest; mar per mosquda al cap de Creus i mar endins, nord fort i mar gorga.

Tota la correspondència al Director del Servei Meteorològic de Catalunya, C. Urgell, 187. – Barcelona

El Director, E. Fontserè

GENERALITAT DE CATALUNYA
SERVEI METEOROLÒGIC DE CATALUNYA

Carta del temps del Dimecres, 9 de Desembre de 1936, a 7 h.



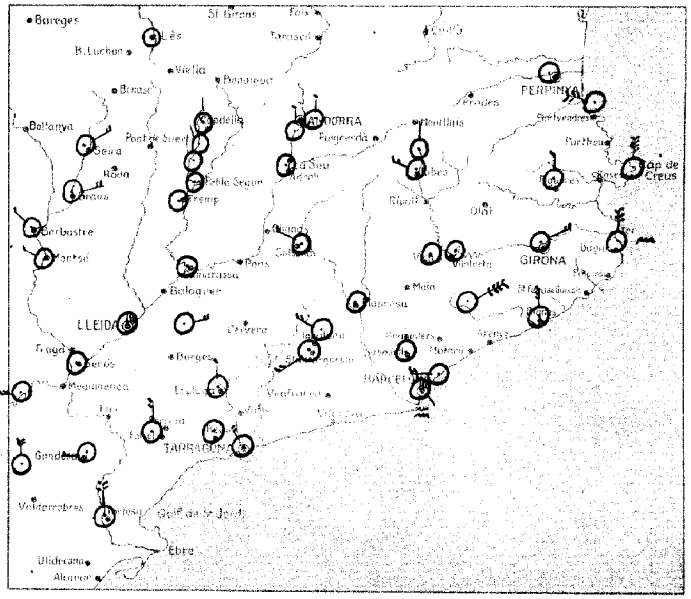

Signes usats a la carta del temps: vent inferior; mar; ○ serè; ◑ ½ cobert; ● cobert; ∞ calitja; ≡ boira; ≡ boira planera; V boira gebradora; ● plovent; ∞ aiguaneu; ← bolves de neu; + ratafogada de neu; ✕ nevant; ▲ pedregada; ⛆ calamarça; ⛈ tempesta (amb tronada); T trons llunyans; ⚡ llampecs sense trona; ⛆ rosada; — gebrada; ▦ terrer cobert de neu; 16 16 pressió en mil·libars; 12 precipitació en 24 hores, en mil·límetres.

Situació general: Un petit mínim baromètric situat al canal de la Mànega donava lloc a bon temps amb pluges a gran part de França. Una depressió situada a l'Àfrica perturba el temps a les comarques d'Algèria i Tunis, a l'illa de Sardenya i a tot el sud d'Itàlia, on s'observa règim de vent nivós i plugim amb algunes nevades. Les altes pressions formen dos centres anticiclònics situats l'un a Polònia i l'altre a l'Atlàntic, entre les illes Açores i Galícia.

Estat del temps a Catalunya: El temps es bo, observant-se cel serè i vents del sector nord que son forts o moderats a la costa de Girona i curs inferior de l'Ebre. Les gebrades i glaçades son intenses, particularment als plans i valls on persisteix el règim de temperatures baixes, essent les mínimes més importants de 15 graus sota zero al Estany Gento, 11 graus sota zero a Ransol i 10 també sota zero a Pobla de Segur.

DADES DE LES ESTACIONS PROPERES

LLOC	Estat del cel	Vent	Temperatura	Mar	En 24 hores: Temp. màx.	Temp. mín.	Precipitació	Observacions especials
Perpinyà	Serè	Tramuntana	0		6	0		
Cap Bianya	"	NW	2	Tramuntana	6	2		
Sant Adrià	"	W	0	Arrissada	8	0		
S. J. Vilatorta	"	Tramuntana	-7		6	-9		
Manresa	"	"	-3		10	-3		
Sabadell	"	N	-4		11	-4		
Igualada	"	NW						
Sta. Margarida	"	SW	-4		5			
Caduqués	"	N						
Cap Begur	"	N	5	Marer				
Girona	"	NE	2		1	-4		
Fontanilles	"	N						
Blanes	"	N						
Ripoll								
Prades	"	N	-6		3	-9		
Ribes de Fr.	"	NW	-8		1	-9		
Alp								
Escaldes (Andorra)	"	N	-3		7	-1		neu 2 cm.
Esparlastra	"	N	-6		-1	-8		neu 8 cm.
Adrall	"	Tramuntana	-9		5	-9		
Ll. Estangento	"	N	-15		-10	-15		

LLOC	Estat del cel	Vent	Temperatura	Mar	En 24 hores: Temp. màx.	Temp. mín.	Precipitació	Observacions especials
Capdella	Serè	N	-7		-1	-7		
Pobla de Segur	"	Tramuntana	-10		10	-10		
Tremp	"	"	-5					
P. Banalgue								
Cledes (Les)	"		-7		-3	-7		
Seira	"	NE	-6		4	-7		
Perarrua	"	E	-6		8	-9		
Lleida	½	Tramuntana	-4		8	-5		
Camarasa	Serè	"	-4		9	-5		
Farrera	"	E	-7		3	-7		
Serós	"	Tramuntana	3		9	3		
Tarragona	"	NW	1	Arrissada	15	0		
Falset	"	N						
Montblanc	"	N						
Reus	"	Tramuntana	5			3		
Tortosa	¼	N	3		10	2		
Castell de la P.	½	WNW	2		15	1		
Cim del Montseny	Serè	NE	-2		-3	-9		
Gandesa	"	W						
Ransol	"	N	-7		-1	-11		neu 23 cm.

Observacions de Barcelona

Pressió	1023.8 mb.	Núvols	Acu.
Temperatura	2.4	» quantitat	3/10
Humitat	71 %	Temp. màx.	11.9
Vent del	SE	Temp. mín	1.3
» veloc.	0 Km/h	Pluja	mm. -
Mar	Grossa	Fenòm. espec	-

HORA	VENTS SUPERIORS		
7	A	Tortosa	
	a 200 m.	N 50	Km/h
	a 600 m.	NW 29	Km/h
	a 1000 m.	NNW 50	Km/h
	a 2000 m.	ENE 25	Km/h
	a 3000 m.	N 25	Km/h
	A		
	a 200 m.		Km/h
	a 500 m.		Km/h
	a 1000 m.		Km/h
	a 2000 m.		Km/h
	a 3000 m.		Km/h

Temps probable fins a demà a migdia: Bon temps amb temperatures baixes.- Mar marer, vents fluixos o moderats del nordest i marer.-

Tota la correspondència al Director del Servei Meteorològic de Catalunya, C. Urgell, 187. — Barcelona

El Director, E. FONTSERÈ

GENERALITAT DE CATALUNYA
SERVEI METEOROLÒGIC DE CATALUNYA

Carta del temps del Dijous , 10 de Desembre de 1936 , a 7 h.

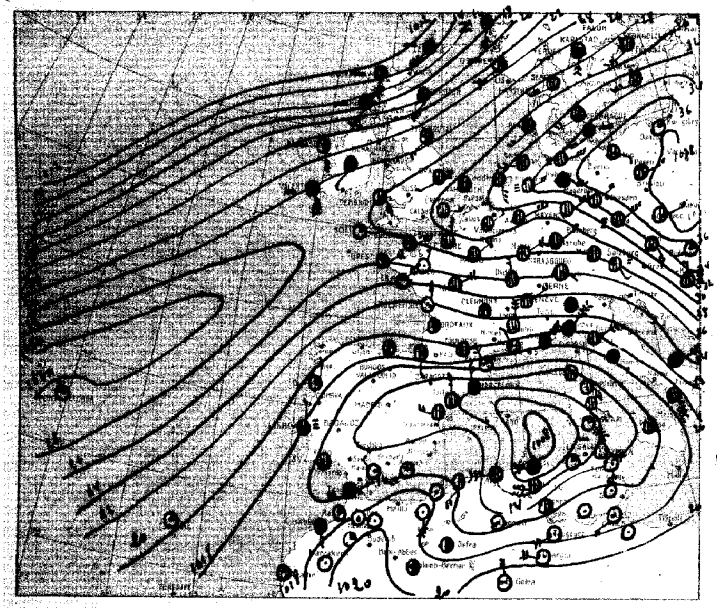

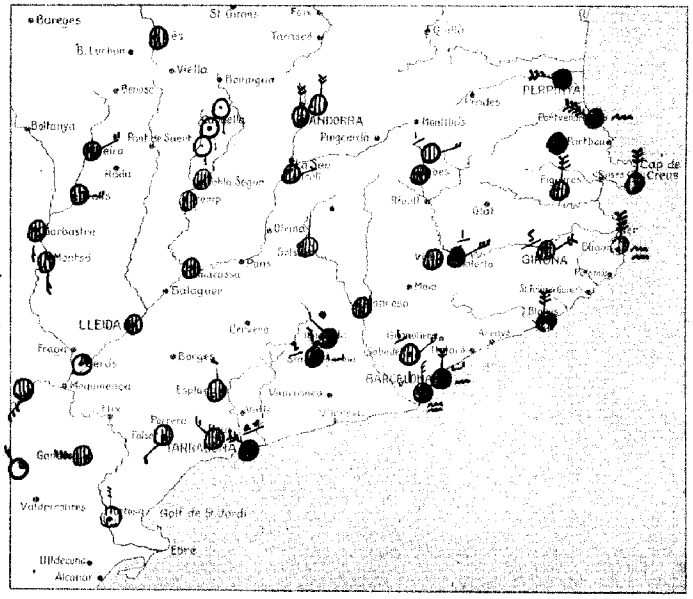

Signes usats a la carta del temps: vent inferior; mar; ○ serè; ◑ ½ cobert; ● cobert; ≈ calitja; ═ boira; ═ boira ploranera; V boira gebradora; ● plovent; ∞ niguanau; ← bolves de neu; ⊢ rufagada de neu; ✕ nevant; ▲ pedregada; ⌓ calamarça; ⌇ tempesta (amb tronada); ⌇ trons llunyans; ☇ llampecs sense trona; ⌓ rosada; — gebrada; ▣ terrer cobert de neu; 16 —— 16 pressió en mil·libars; 12 precipitació en 24 hores, en mil·límetres.

Situació general: La depressió barométrica que en les darreres 24 hores es trobava a les costes de Tunísia avança ràpidament cap a la Mediterrània Balear i Península Ibèrica, determinant forts temporals de pluja i vent a la Mediterrània, particularment a la costa catalana, Algèria i illa de Sardenya.-
Les altres pressions s'estenen des de les Açores fins a Alemanya produint bon temps a l'Atlàntic i boires i temperatures baixes al continent.-
Al nord d'Europa i Atlàntic septentrional glaçs amb vents forts del nord-oest degut a una borrasca situada prop de Islandia.-

Estat del temps a Catalunya: Degut a la depressió barométrica de les Balears, empitjora el temps a tot Catalunya on el cel està cobert i es registren plugdes que son nevades a l'alta muntanya.-
Els vents bufen amb violència per la costa per la qual cosa la mar es gruixa a tot el litoral de llevant.- La temperatures han experimentat un lleuger augment amb relació a les registrades en les darreres 24 hores però encara les mínimes d'avui ha estat de 15 graus sota zero al Estangento, 9 a Empalmeters i 8 també sota zero a Ribes!.-

DADES DE LES ESTACIONS PROPERES

LLOC	Estat del cel	Vent	Temperatura	Mar	En 24 hores: Temp. màx.	Temp. mín.	Precipitació	Observacions especials
Perpinyà	Rebert	WNW	6					
Cap Blarra	"	W	7	Marron	9			
Sant Adrià	"	N	8	Marron	10	0		
S. J. Vilatorta	"	NE	6		7	-2	1	
Manresa	"	Calma	2		10	1		
Sabadell	"	NE	8		10	-1	1	
Igualada	"	NW						
Sta Margarida	"	N	-2		5		2	
Cadaqués	"	N						
Cap Begur	½	N	3	Grossa	8	3		
Girona	Rebert	NE	4		10	6	5	
Empalmeters	"	N						
Blanes	"	N						
Ripoll								
Prades	"	E	0		6	-6	1	
Ribes de Fr	"	Calma	0		2	-8		
Alp								
Encalcs (Andorra)	"	N	H		7	-7		neu 1 cm.
Engolasters	"	N	0		5	-6		neu 6 cm.
Adrall	"	E	0		7	-7		
Lt. Estangento	Serè	S	-5		-3	-15		

LLOC	Estat del cel	Vent	Temperatura	Mar	En 24 hores: Temp. màx.	Temp. mín.	Precipitació	Observacions especials
Capdella	Serè	S	-3		-1	-8		
Pobla de Segur	Rebert	Calma	-5		10	-10		
Tremp	"	"	-1					
P. Bonaigua								
Cledes (Les)	"		0		H	-7		
Seira	"	NE	-H		7	-7		
Perarrúa	3/4	E	-5		6	-8		
Lleida	Rebert	Calma	-1		6	-4		
Camarasa	"	"	-1		H	-H		
Tàrrega								
Serós	1/4	"	-3		7	-3		
Tarragona	Rebert	NW	7	Arrissada	14	H	0.0	●
Falset	1/2	SW						
Montblanc	Rebert	N						
Reus	"	NW	6			2		
Tortosa	Rebert	N	7		9	3		
Castell de la D	"	W	6			2		
Cim del Montsery								
Solsona	"	N						
Vic	"	Calma						

Observacions de Barcelona

Pressió	1010.1 mb.	Núvols	Stm. Acf.
Temperatura	10.0	» quantitat	10/10
Humitat	58 %	Temp màx.	13.4
Vent del	N	Temp mín.	1.8
» veloc.	16 Km/h	Pluja	0.1 mm.
Mar	Molt grossa	Fenòm. espec.	

HORA	VENTS SUPERIORS	
	A	
	a 200 m.	Km/h
	a 500 m.	Km/h
	a 1000 m.	Km/h
	a 2000 m.	Km/h
	a 5000 m.	Km/h
	A	
	a 200 m.	Km/h
	a 500 m.	Km/h
	a 1000 m.	Km/h
	a 2000 m.	Km/h
	a 5000 m.	Km/h

Temps probable fins a demà a migdia: Règim de mistrals i temporal de lleva a per la costa.-
Cap un temporal de llevant i mar molt grossa.-

Tota la correspondència al Director del Servei Meteorològic de Catalunya. C. Urgell, 187. — Barcelona

EL DIRECTOR, E. PONTSERÈ

GENERALITAT DE CATALUNYA
SERVEI METEOROLÒGIC DE CATALUNYA

Carta del temps del Divendres, 11 de Desembre de 1936, a 7 h.



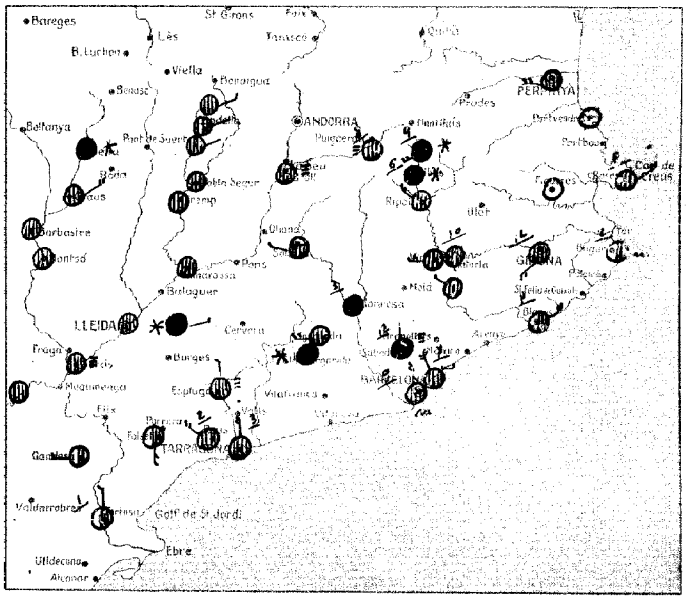

Signes usats a la carta del temps: vent inferior; mar; ○ serè; ◑ 1/2 cobert; ● cobert; ∞ calitja; ≡ boira; ≡ boira ploranera; V boira gebradora; ● plovent; ∞ aiguaneu; ← bolves de neu; + rufagada de neu; ✳ nevant; ▲ pedregada; △ calamarça; K tempesta (amb tronada); T trona llunyans; ⚡ llampecs sense trons; ⌓ rosada; ▬ gebrada; ▦ terrer cobert de neu; 10 —— 16 pressió en mil·libars; 12 precipitació en 24 hores, en mil·límetres.

Situació general: Al Mediterrani Algèria i nord de Portugal es troben els centres de les mínimes barométriques que pertorben el temps a tot el nord de França, gran part d'Europa nord d'Itàlia i tot el Marroc on la nuvolositat es intensa i es registren ahundoses plugges i algunes nevades.- Al nord d'Irlanda queda assenyalat un centre depressionari sota l'influencia del qual, s'desenvolupen precipitacions a totes les illes Britàniques.- Les altes pressions formen dos centres anticiclònics situats l'un a l'Atlàntic al nord de les illes Açores i l'altre a Lituania.-

Estat del temps a Catalunya: Temps molt variable amb molta nuvolositat i nevades a la Ribagorça, curs del Segre, comarques de Lleida, Bages i vall de Ribes.- Els vents son fluixos amb tendència dels del sector nord.- En les darreres 24 hores es registraren plugges o nevades per gran part del país, amb precipitació màxima de 12 litres per metre quadrat a Girona, Sentelles i Sabadell.-
Temperatures extremes: màxima a Tarragona, 14 graus, mínima a l'Estany, Cuita, 8 graus sota zero.

DADES DE LES ESTACIONS PROPERES

LLOC	Estat del cel	Vent	Temperatura	Mar	En 24 hores: Temp. màx.	Temp. mín.	Precipitació	Observacions especials
Perpinyà	Robert	W	6		7	5		
Cap Biarra								
Sant Adrià	"	NW	5	Marron	12	5	7	⌓
S. J. Vilasorta	"	S	1		8	0	10	
Manresa	"	Calma	2		7	2	3	∞
Sabadell	"	N	5		12	2	12	● ≡
Igualada	"	W						
Sta Margarida	"	N	1		11		10	✳
Cadaqués	"	NE						
Cap Begur	1/2	Calma	9	Marron	12	1	2	
Girona	Robert	SW	5		11	11	12	
Tarragona	Serè	Calma						
Blanes	1/2	N						
Ripoll	Robert	NW	1		9	0		≡
Sentelles	Robert	SW	0		5	0	9	✳
Ribes de Fr.	"	Calma	0		11	0	6	✳
Alp	"	"	0		11	0	8	≡
Escaldes (Andorra)								
Engolasters "								
Adrall	"	E	0		7	-1		≡
U. Estangento	"	E	-7		0	-8		

LLOC	Estat del cel	Vent	Temperatura	Mar	En 24 hores: Temp. màx.	Temp. mín.	Precipitació	Observacions especials
Capdella	Robert	E	-2		11	-4		
Pobla de Segur	"	Calma	-5		10	-5		
Tremp	"	"	-1					
P. Bonaigua								
Cledes (Lles)								
Seira	"	"	-3		7	-7		✳
Perarrua	"	NE	-11		1	-6		
Lleida	"	Calma	0		2	-3		
Camarasa	"	"	-1		11	-11		
Tàrrega	"	E	0		1	-2		✳
Serós	"	Calma	-3		7	-3		≡
Tarragona	"	N	5	Arrissada	14	5	3	
Falset	1/2	S						
Montblanc	Robert	N						≡
Reus	"	NW	5			3	2	
Tortosa	1/2	N	5		8	11		
Castellodelab	3/4	W	5		14	11		
Cim del Montsec								
Gandesa	1/2	W						
Vic	Robert	W						
Sentelles	"	NW	2		8	1	12	

Observacions de Barcelona

Pressió	1012.4 mb	Nevols	Stratus Nimbus
Temperatura	5.7	» quantitat	8/10
Humitat	74 %	Temp. màx.	13.3
Vent del	N	Temp. mín	1.8
» veloc.	10 Km/h	Pluja	9.4 mm.
Mar	Marron	Fenòm. especs	—

HORA	VENTS SUPERIORS	
7	A Tortosa	
	a 200 m	NNW 32 Km/h
	a 500 m	NW 50 Km/h
	a 1000 m	NNW 29 Km/h
	a 2000 m	SSW 32 Km/h
	a 3000 m	SW 29 Km/h
	A	
	a 200 m	Km/h
	a 500 m	Km/h
	a 1000 m	Km/h
	a 2000 m	Km/h
	a 3000 m	Km/h

Temps probable fins a demà a migdia: Variable amb alguna pluja o nevada local.-
Mar, vents fluixos del nordest i petita maror o menor.-

Tota la correspondència al Director del Servei Meteorològic de Catalunya, C. Urgell, 187.—Barcelona

EL DIRECTOR, E. FONTSERÈ

GENERALITAT DE CATALUNYA
SERVEI METEOROLÒGIC DE CATALUNYA

Carta del temps del Dissabte, 12 de Desembre de 1936, a 7 h.

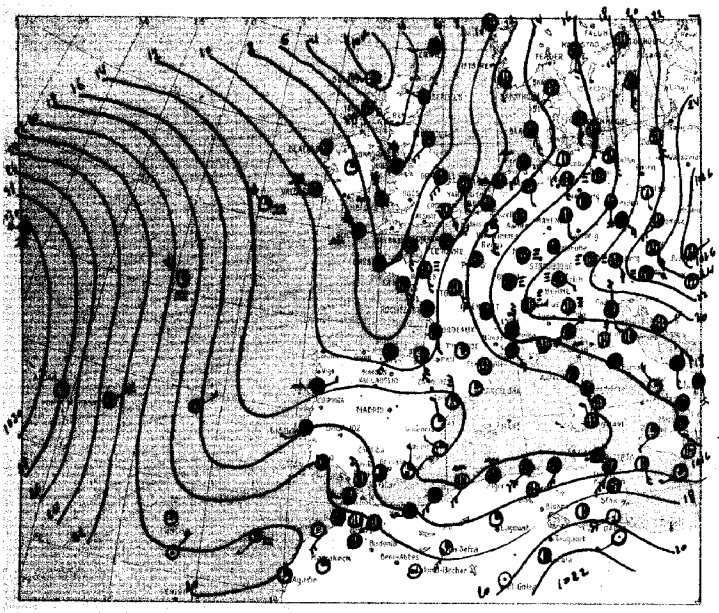

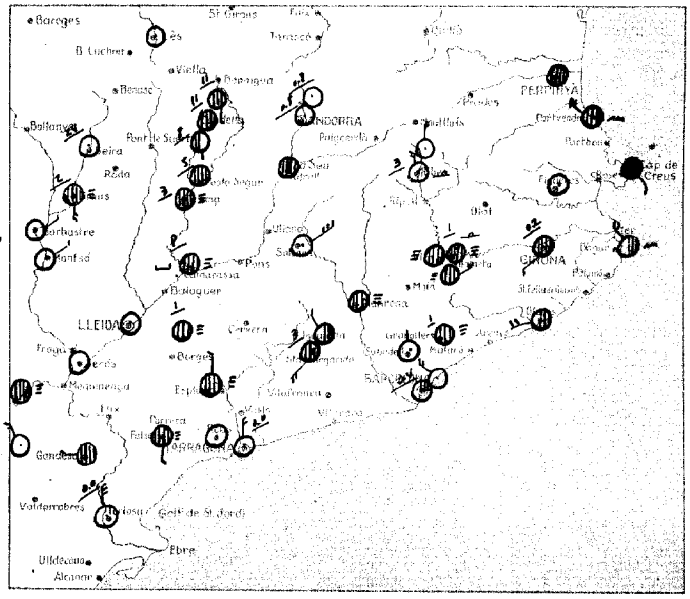

Signes usats a la carta del temps: vent inferior; mar; ○ serè; ◑ ½ cobert; ● cobert; ∞ calitja; ≡ boira; ≡ boira glaonera; V boira gebradora; ● plovent; ∞ aiguaneu; ← bolves de neu; + rufagada de neu; ✕ nevant; ▲ pedregada; △ calamarsa; K tempesta (amb tronada); T trons llunyans; ⟨ llampecs sense trons; ⌓ rosada; ▬ gebrada; ▩ terrer cobert de neu; 16 ——— 18 pressió en mil·libars; 12 precipitació en 24 hores, en mil·límetres.

Situació general: Les borrasques pròximes de l'occident d'Europa perden importància i llurs centres de mínimes són situats a Escòcia.- El temps, en general ha millorat però encara no pot estimar-se per definitiu a la nostra Península, pressions inferiors a la normal.- Per la gran part del Continent el temps es mantè boirós i fred, registrant-se algunes ploviscanes a l'est de França, Anglaterra i Itàlia.- Les altes pressions constitueixen dos màximes anticiclonics situats a la Europa central i a l'Atlàntic cap a les Açores.-

Estat del temps a Catalunya: Ha millorat el temps però presenta aspecte de poca estabilitat.- El cel està relativament cobert per les comarques de Girona, Pallars i Ribagorça, es registren boires des de l'alt Vallès i plana de Vic fins al Priorat, Lleida i conca de Tremp.- Per la resta de Catalunya el cel està serè.- Els vents son fluixos o moderats del sector nord i les temperatures es mantenen baixes.- En les darreres 24 hores s'han registrat nevades aïllades que han estat de neu a l'alta muntanya.-

DADES DE LES ESTACIONS PROPERES

LLOC	Estat del cel	Vent	Temperatura	Mar	En 24 hores: Temp. màx.	Temp. mín.	Precipitació	Observacions especials
Perpinyà	Rebert	Calma	5		11	4		
Cap Bianya	"	NW	7	2 Marea	11	7		
Sant Adrià	Serè	NW	5	Arrissada	10	5		
S. J. Vilatorta	Rebert	Calma	0		7	-1	1	≡
Manresa	"	"	3		7	1		≡
Sabadell	Serè	N	0		9	0		
Igualada	½	NW						
Sta. Margarida	¾	SW	1		6		3	
Cadaqués	Rebert	SE						●
Cap Begur	½	NW	7	2 Marea	10	6		
Girona	Rebert	SW	3		10	3	0.2	≡
Fogueres	Serè							
Blanes	½	W						
Ripoll								
Foeroer	Serè	N	-2		4	-3		
Ribes de Fr.	"	N	-2		3	-4	3	∞
Alp								
Escaldes (Andorra)	"	Calma	-5		-2	-6	0.5	neu 2 cm.
Engolasters	"	"	-7		1	-8	3.8	neu 11 cm.
Adrall	Rebert	"	-2		3	-2		
Ll. Estangento	"	S	-10		-1	-10	11	neu 17 cm.

LLOC	Estat del cel	Vent	Temperatura	Mar	En 24 hores: Temp. màx.	Temp. mín.	Precipitació	Observacions especials
Capdella	Rebert	S	-6		-1	-6	11	neu 16 cm.
Pobla de Segur	"	Calma	-1		7	-2	5	
Tremp	"	"	1		3		3	≡
P. Bonaigua								
Circles (Lles)	Serè				-1		3	-1		neu 4 cm.
Seira	"	"			-7		0	-7	24	
Peragrida	Rebert	S			-2		0	-3	2	≡
Lleida								
Corbarieu	"	Calma						P	≡
Tàrrega	"	"	1		5		0	1	≡
Seros	Serè	"						
Torrefarrera	"	N	6	Arrissada	11	4	0.0	
Palau	Rebert	S						
Montblanch	"	N						
Reus	Serè	Calma	1		7		1	
Tortosa	¼	NNW	5		11	4	0.0	
Castellfollit de R.	Serè	NW	6		12	4		
Cap de Montgrony								
Sentelles	Rebert	NE	2		7	2		∞ ≡
Les Franqueses	"	Calma	-1		9	-1	1	≡
Vic	"	"						≡

Observacions de Barcelona

Pressió	1013.0 mb.	Núvols	Acum. Cirr.
Temperatura	5.8	» quantitat	7/10
Humitat	81 %	Temp. màx.	10.8
Vent del	Calma	Temp. mín.	4.6
» velocitat	— Km/h	Pluja	0.4 mm.
Mar	Arrissada	Fenòm. especials	∞

HORA	VENTS SUPERIORS		
7	A	Tortosa	
	a 200 m.	NNE 18	Km/h
	a 500 m.	N 25	Km/h
	a 1000 m.	NW 25	Km/h
	a 2000 m.	WNW 32	Km/h
	a 3000 m.	WSW 32	Km/h
	A		
	a 200 m.		Km/h
	a 500 m.		Km/h
	a 1000 m.		Km/h
	a 2000 m.		Km/h
	a 3000 m.		Km/h

Temps probable fins a demà a migdia: Variable per la costa de Tarragona, boirós per plana de Vic i Lleida i bon temps per estable per la resta de Catalunya.- Mar, vents fluixos de ponent i mar poc moguda.-

Tota la correspondència al Director del Servei Meteorològic de Catalunya, C. Urgell, 187 – Barcelona

EL DIRECTOR, E. FONTSERÈ

GENERALITAT DE CATALUNYA
SERVEI METEOROLÒGIC DE CATALUNYA

Carta del temps del Diumenge, 13 de Desembre de 1936, a 7 h.

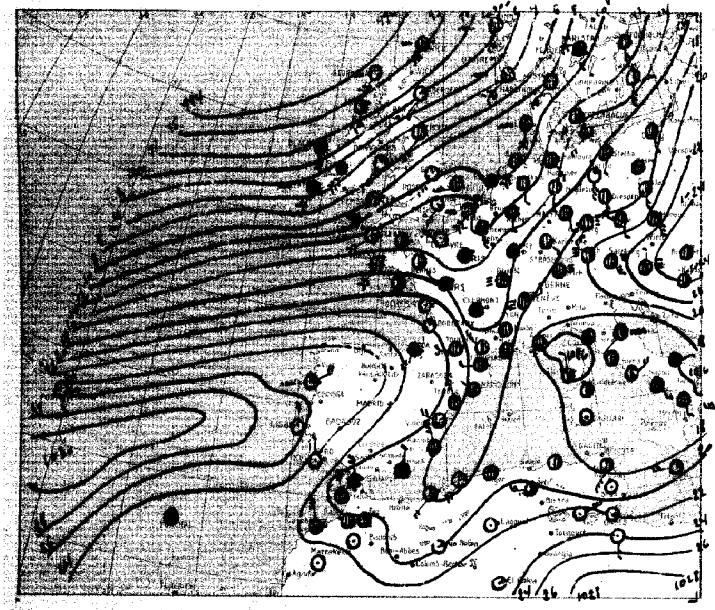

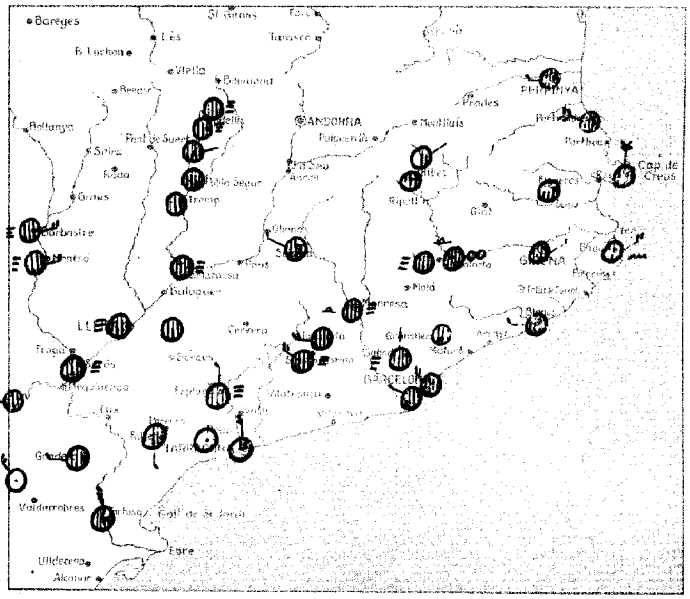

Signes usats a la carta del temps: vent inferior; mar; sereno; ¼ cobert; cobert; calitja; boira; boira ploranera; boira gebradora; plovent; aiguaneu; bolves de neu; ruixada de neu; nevant; pedregada; calamarça; tempesta (amb tronada); trons llunyans; llampecs sense trons; rosada; gebrada; terreno cobert de neu; pressió en mil·libars; precipitació en 24 hores, en mil·límetres.

Situació general: El mateix de les illes Britàniques es troba el centre d'una depressió barométrica està l'altíssima de la qual es registren pluges a Irlanda, a tota la Península Escandinava i a gran part de França.- Al Marroc, Andalusia i sud d'Italia també s'observen algunes precipitacions.- A l'Europa Central i Alemanya domina règim de cel mitjol i boirós degut a un centre de màxima pressió situat a Àustria.- Un altre centre anticiclònic queda emplaçat a l'Atlàntic, prop de les illes Açores.-

Estat del temps a Catalunya: En general s'observa cel nuvolós, registrant-se abundoses boires al Pallars, conca de Tremp, comarques Meridionals, Vic, Penedès, Vallès i Osona.-
Els vents son fluixos del sector nord, però amb predominancia de les calmes.-
Temperatura màxima a Roquetes 15 graus; mínima al Estany Gento, 10 graus sota zero.-

DADES DE LES ESTACIONS PROPERES

LLOC	Estat del cel	Vent	Temperatura	Mar	En 24 hores: Temp. max.	Temp. min.	Precipitació	Observacions especials
Perpinyà	Cobert	W	8		14	4		
Cap Bianca	"	NW	9	Arrissada	12	8		
Sant Adrià	"	NW	6	"	11	5		
S. J. Vilatorta	"	Calma	0		5	1		≈ ∞
Manresa	"	"	2		7	2		≈ ≡
Sabadell	"	N	1		11	0		≡
Igualada	"	W						
Sta Margarida	"	NW	3		5			≡
Cadaqués	"	N						
Cap Begur	"	NE	7	Marea	11	7		
Girona	"	ENE	4		14	4		≡
Figueres	¾	Calma						
Blanes	Cobert	W						
Ripoll								
Roses	½	NE	1		8	2		
Ribes de Fr	¾	Calma	-3		2	-4		
Alp								
Encamps (Andorra)								
Engolasters								
Adrall								
Ll. Estangento	Cobert	"	-10		-2	-10		≡

LLOC	Estat del cel	Vent	Temperatura	Mar	En 24 hores: Temp. max.	Temp. min.	Precipitació	Observacions especials
Capdella	Cobert	E	-3		-1	-6		≡
Pobla de Segur	"	Calma	0		7	-1		
Tremp	"	"	3					
P. Bonaigua								
Cledes (Les)								
Seira								
Peramola								
Lleida	"	"	2		5	0		≡
Comarasa	"	"	2		4	0		
Tàrrega	"	"	2		3	1		
Serós	"	"	2		2	1		≡
Tarragona	¼	N	5	Arrissada	13	5		
Falset	½	S						
Montblanc	Cobert	N						≡
Reus	Serè	Calma	1			1		
Tortosa	¾	NNW	10		15	5		
Castell de la P.	¾	NW	8		14	5		
Cim del Montseny								
Granollers	Cobert	W						
Solsona	¾	NW						
Vic	Cobert	Calma						≡

Observacions de Barcelona

Pressió	1018.2 mb.	Núvols	Str. Cum.
Temperatura	7 0	» quantitat	9/10
Humitat	69 %	Temp. màx.	12.2
Vent del	NW	Temp. mín.	4.8
» velocitat	0 Km/h	Pluja	— mm.
Mar	Plana	Fenòm. especials	—

HORA	VENTS SUPERIORS
	A
	a 200 m. Km/h
	a 500 m. Km/h
	a 1000 m. Km/h
	a 2000 m. Km/h
	a 3000 m. Km/h
	A
	a 200 m. Km/h
	a 500 m. Km/h
	a 1000 m. Km/h
	a 2000 m. Km/h
	a 3000 m. Km/h

Temps probable fins a demà a migdia: .....

Tota la correspondència al Director del Servei Meteorològic de Catalunya, C. Urgell, 187. – Barcelona

El Director, P. FONTSERÈ

GENERALITAT DE CATALUNYA
SERVEI METEOROLÒGIC DE CATALUNYA

Carta del temps del Dilluns 14 de Desembre de 1936, a 7 h.

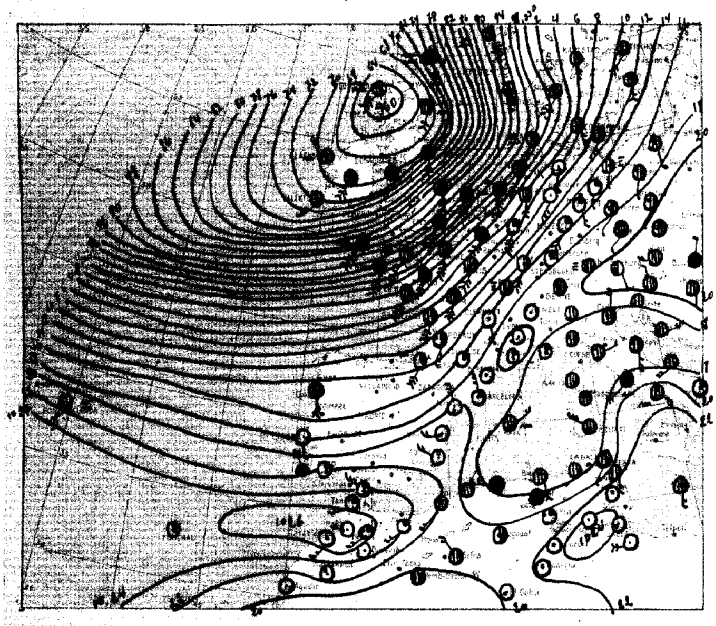

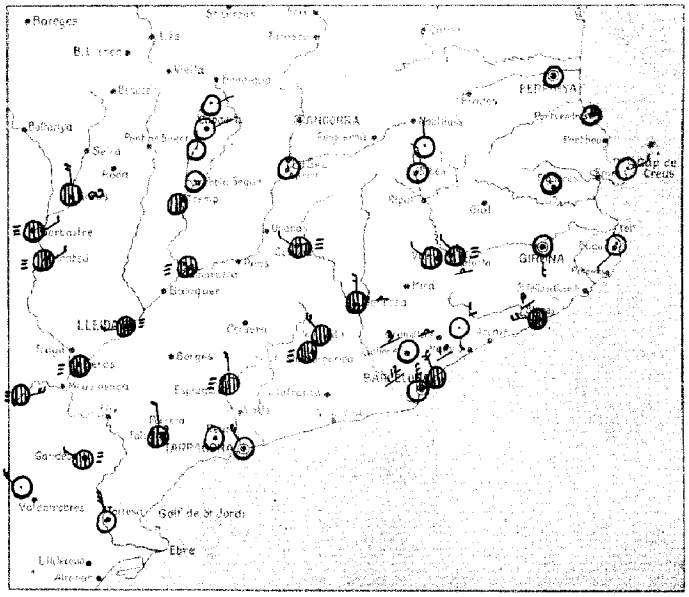

Signes usats a la carta del temps: vent inferior; mar; sereno; ¼ cobert; cobert; calitja; boira; boira ploranera; boira gebradora; plovent; aiguaneu; bolves de neu; ráfega de neu; nevant; pedregada; calamarsa; tempesta (amb tronada); trons llunyans; llampecs sense trons; rosada; gebrada; terra coberta de neu; pressió en mil·libars; precipitació en 24 hores, en mil·límetres.

Situació general: Un important i extens ciclò centrat a Escocia domina Nord a mar Temps, amb forta tempesta de vent acompanyada d'abundoses pluges a totes les illes Britàniques, Escandinàvia, mars del Nord, canal de la Mànega i Bretanya. També s'observen precipitacions a Itàlia i Algèria. Les altes pressions formen tres centres anticiclònics situats l'un a la Europa Central, l'altre a Tunis i el tercer a l'Atlàntic prop de les costes del Marroc.

Estat del temps a Catalunya: Al Pirineu, Girona, Tarragona i Vallès el cel està completament serè i per la resta del país s'observa cel nuvolós i es registren abundoses boires matinals especialment als plans i valls i vora del Segre. Les darreres 24 hores es registraren pluges a les comarques de Barcelona.

Temperatura màxima a Begur, 13 graus, mínima a l'Estany Gento, 11 graus sota zero.

DADES DE LES ESTACIONS PROPERES

LLOC	Estat del cel	Vent	Temperatura	Mar	En 24 hores: Temp. màx.	Temp. mín.	Precipitació	Observacions especials
Perpinyà	Serè	Calma	0			-1		
Cap Bierra	¾	"	H	Arrissada		H		
Sant Adrià	Cobert	NW	H	"	7	H	10	
S. J. Vilatorta	"	NW	0		8	0		≡ ⌓
Manresa	"	N	3		8	2		⌓
Sabadell	Serè	Calma	1		9	-2	3	⌓
Igualada	Cobert	NW						
Sta Margarida	"	Calma	2		7			≡
Cadaqués	Serè	NE						
Cap Begur	"	SW	9	"	13	7		
Girona	"	S	1		9	0		
Fluviá	"	Calma						
Blanes	Cobert	W					P	
Ripoll								
Puigcerdà	Serè	N	-3		5	-4		
Ribes de Fr.	"	N	-5		3	-6		
Alp								
Envalls (Andorra)								
Enginesters	"							
Adrall	"	Calma	-6		7	-6		
Ll. Estangento	"	NE	-10		-1	-11		

LLOC	Estat del cel	Vent	Temperatura	Mar	En 24 hores: Temp. màx.	Temp. mín.	Precipitació	Observacions especials
Cardella	Serè	NE	-8		2	-8		
Pobla de Segur	"	Calma	0		5	-1		
Tremp	Cobert	Calma	1					
P. Berenguer								
(Lleida (Ll.es)								
Seira								
Peramola	"	N	-3		7	-4		∞
Lleida	"	W	3		5	2		≡
Camarasa	"	Calma	1		4	1		≡
Tàrrega								
Serós	"	"	2		5	1		≡
Tarragona	Serè	NW	3	Plana	12	2		
Tivissa	¾	N						
Montblanc	Cobert	N						≡
Reus	Serè	Calma	0			0		
Tortosa	Serè	NNW	H			3		
Castellfollit de R.	"	W	H			3		
Cim del Montsant								
Pandeses	Cobert	NW						≡
Vic	"	NW						

Observacions de Barcelona

Pressió	1019·6 mb.	Núvols	Stm. 2cm 2/10
Temperatura	11·4	» quantitat	
Humitat	77 %	Temp. màx.	9.4
Vent del	W	Temp. mín.	3.6
» velocitat	14 Km/h	Pluja	12.2 mm.
Mar	Arrissada	Fenom. espec.	—

HORA	VENTS SUPERIORS		
7	A Tortosa		
	a 200 m.	N 22	Km/h
	a 500 m.	N 36	Km/h
	a 1000 m.	WNW 29	Km/h
	a 2000 m.	SW 18	Km/h
	a 3000 m.	WSW 36	Km/h
	A		
	a 200 m.		Km/h
	a 500 m.		Km/h
	a 1000 m.		Km/h
	a 2000 m.		Km/h
	a 3000 m.		Km/h

Temps probable fins a demà a migdia: Bon temps de poca estabilitat amb vents moderats o forts de ponent. En mar, vents fluixos de direcció variable i mar arrissada o petita maror.

Tota la correspondència al Director del Servei Meteorològic de Catalunya, C. Urgell, 187. — Barcelona

EL DIRECTOR, E. FONTSERÈ

GENERALITAT DE CATALUNYA
SERVEI METEOROLÒGIC DE CATALUNYA

Carta del temps del Dimarts, 15 de Desembre de 1936, a 7 h.

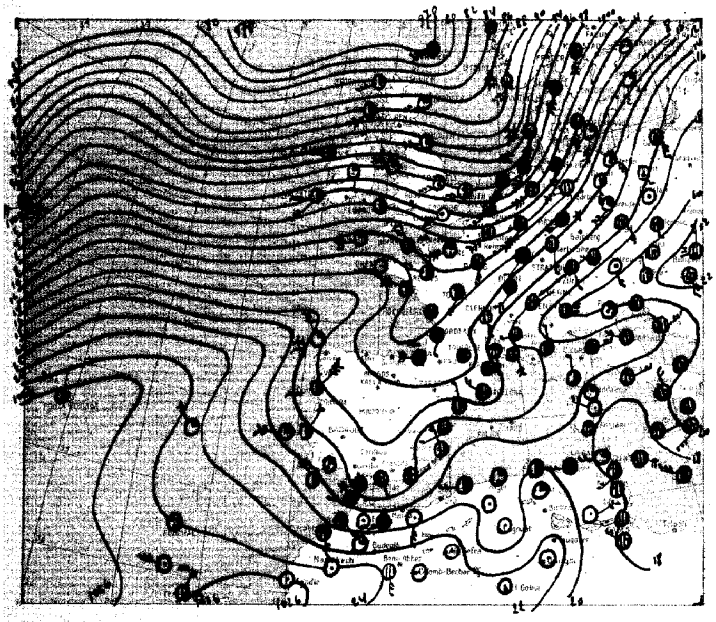

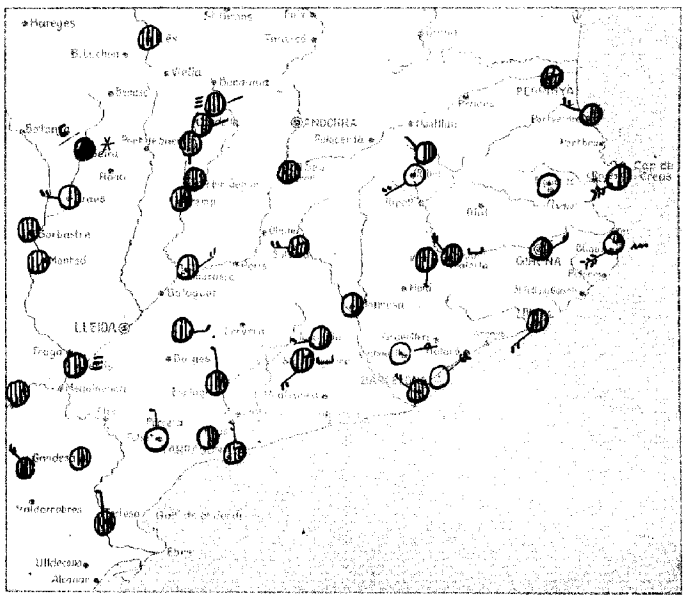

Signes usats a la carta del temps: vent inferior; mar; ○ serè; ◔ ¼ cobert; ◉ cobert; ∞ calitja; ≡ boira; ≡ boira ploranera; V boira gebradora; ● plovent; oo aiguaneu; ← bolves de neu; + rufagada de neu; ✕ nevant; ▲ pedregada; ⛰ calamarça; ⛈ tempesta (amb tronada); T trons llunyans; ϟ llampecs sense tronada; ⌓ rosada; ▬ gebrada; ⛆ terrer cobert de neu; 16 pressió en mil·libars; 12 precipitació en 24 hores, en mil·límetres.

Situació general: Tot l'occident d'Europa es troba sota l'influencia d'una important depressió barométrica situada al nord d'Escocia i d'un mínim secundari que es forma al sud de la Península Ibérica.- En conseqüencia, augmenta la nuvolositat per tot arreu i es registren pluges amb vents forts, particularment a l'Atlántic, nord de França i Països Baixos.- Les altes pressions continuen dos màximes anticiclónics situats a l'Europa central i a l'Atlántic, entre les Açores i Canàries determinant temps ahomogat amb el serè a l'Atlántic i boires i fred al centre d'Europa.-

Estat del temps a Catalunya: En general el temps empitjora augmentant la nuvolositat i les boires per tot el país degut a la influencia del mínim barométric que es forma al sud de la Península Ibérica.- Neva a la Ribagorça i es registren boires baixes pel cors inferior del Segre.- Els vents son fluixos i de direcció variable i les temperatures baixes.- La mínima d'avui a Lleida ha estat de 8 graus sota zero i a Ribes, de 6 graus, també sota zero.-

DADES DE LES ESTACIONS PROPERES

LLOC	Estat del cel	Vent	Temperatura	Mar	En 24 hores: Temp. màx.	Temp. mín.	Precipitació	Observacions especials
Perpinyà	¾	Tramuntana	2		10	0		
Cap Bianya	½	NW	6	Plana	10	5		
Sant Adrià	Serè	NE	4	"	9	4		
S. J. Vilatorta	Cobert	S	1		7	-1		⌓
Manresa	½	Tramuntana	0		9	-1		
Sabadell	Serè	"	0		11	-2		▲
Igualada	½	SW						
Sta Margarida	¾	SW	-1		6			⌓
Cadaqués	½	SW						
Cap Begur	¾	SW		Gran				≈
Girona	½	ENE	7		11	6		
Figueres	Serè	Tramuntana						
Blanes	Cobert	SW						
Ripoll								
Vinçaser	½	NW	0		9	-3		
Ribes de Fr	Serè	SW	-4		2	-6		
Alp								
Escaldes (Andorra)								
Engolasters								
Adrall	Cobert	Tramuntana	-3		5	-4		
Ll. Estangento	"	E	-4		-1	-10		≡

LLOC	Estat del cel	Vent	Temperatura	Mar	En 24 hores: Temp. màx.	Temp. mín.	Precipitació	Observacions especials
Capdella	½	E	-2		1	-8		
Pobla de Segur	Cobert	Tramuntana	-3		3	-1		
Tremp	"	"	2					
P. Bonaigua								
Cledes (Les)	"		6		9	-2		
Seira	"	"	-1		5	-8	6	*
Penarroia	½	W	1		6	-3		
Lleida								
Camarasa	½	NE						
Tàrrega	Cobert	E	1		4	0		≡
Serós	"	Tramuntana						
Tarragona	¾	N	7	Plana	14	5		
Falset	Serè	N						
Montblanc	Cobert	N						
Reus	½	Tramuntana	6			4		
Tortosa	Cobert	NNW	3		14	2		
Castelló de la P.								
Pla del Montseny								
Granden	½	Tramuntana						
Vic	½	NW						

Observacions de Barcelona

Pressió	1014.4 mb.	Núvols	2cu. Ca.
Temperatura	8.2	" quantitat	7/8
Humitat	59 %	Temp. màx.	12.2
Vent del	NW	Temp. mín.	3.4
" velocitat	8 Km/h	Pluja	— mm.
Mar	Plana	Fenòm. especials	—

HORA	VENTS SUPERIORS
7	A Tortosa.
	a 200 m. NNW 4 Km/h
	a 500 m. SE 14 Km/h
	a 1000 m. NE 11 Km/h
	a 2000 m. S 14 Km/h
	a 3000 m. SSE 42 Km/h
	A
	a 200 m. Km/h
	a 500 m. Km/h
	a 1000 m. Km/h
	a 2000 m. Km/h
	a 3000 m. Km/h

Temps probable fins a demà a migdia: Núvol i boires amb tendències a produir-se pluges.- Mar, gruixuda moderada de gregal i marejol.-

Tota la correspondència al Director del Servei Meteorològic de Catalunya, C. Urgell, 187. - Barcelona

El Director, E. FONTSERÈ

GENERALITAT DE CATALUNYA
SERVEI METEOROLÒGIC DE CATALUNYA

Carta del temps del Dimecres, 16 de Desembre de 1936, a 7 h.

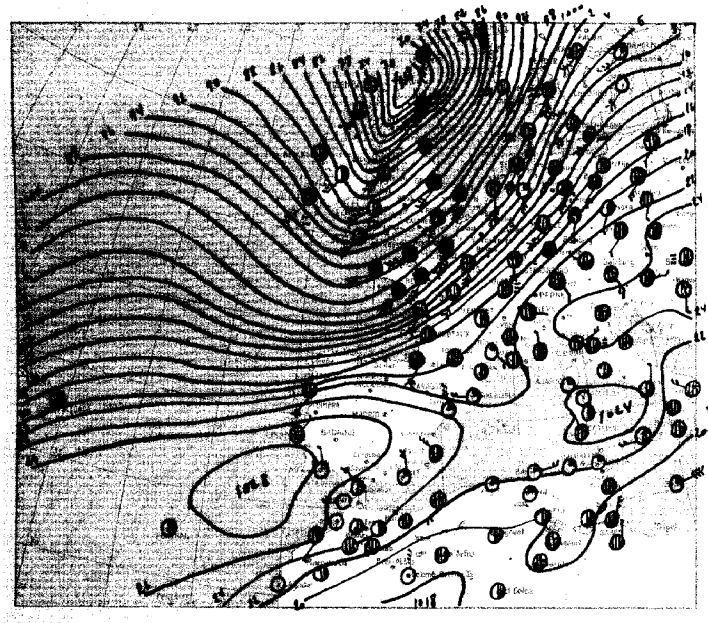

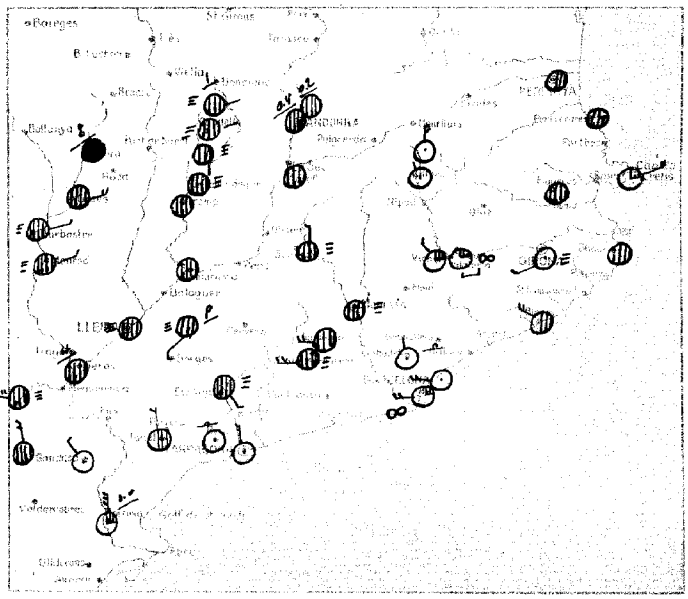

Signes usats a la carta del temps: vent inferior; mar; ○ serè; ◑ ½ cobert; ● cobert; ≡ calitja; ≈ boira; ≈ boira pioranera; ≈ boira gebradora; ● plovent; ∞ aiguaneu; ← bolves de neu; ↳ rulagada de neu; ⁂ ventant; ⛆ calamarsa; [ϟ tempesta (amb tronada); ϟ trons llunyans; ⟨ llampecs sense trons; ⛆ rosada; ⟋ gebrada; [H] terrer cobert de neu; 15 pressió en mil·libars; 12 precipitació en 24 hores, en mil·límetres.

Situació general: Entre Escocia i l'Illa de Shetland es troba el centre d'un important i extens ciclò que dona lloc a mal temps amb forts temporals de vent del sector nord acompanyats d'abundoses pluges a la meitat oriental de les Illes Britàniques, Bretanya, Canal de la Manega i mar del Nord. - Les altes pressions formen tres centres anticiclònics situats respectivament al nord-oest de Portugal, a la mar Tirrena i a la Europa Central, i sota la seva influència el temps es bó a gran part de la Península Ibèrica, Mediterrània i Itàlia.-

Estat del temps a Catalunya: A la vall de Ribes, Barcelona, Tarragona i cursos inferiors de l'Ebre el cel està serè i per la resta de Catalunya la nuvolositat es intensa, registrant-se boires matinals al Gallars, Conca de Barberà i gairebé tota les planes i valls de l'interior.- A la Ribagorça s'observen algunes pluges.

Temperatures extremes: Màxima, 13 graus a Barcelona, Begur i Tarragona, mínima a Ransol (Andorra) 5 graus sota zero.-

DADES DE LES ESTACIONS PROPERES

LLOC	Estat del cel	Vent	Temperatura	Mar	En 24 hores: Temp. màx.	Temp. mín.	Precipitació	Observacions especials
Perpinyà	½	Tramuntana	3			1		
Cap Bianya	3/4	"	7	Arrissada	9	4		
Sant Adrià	Serè	W	6	Plana	10	5		
S. J. Vilatorta	½	Tramuntana	0		6	-3		∞ ≈
Manresa	Cobert	"	1		7	1		≡
Sabadell	Serè	N	1		11	0		≈
Igualada	Cobert	W						
Sta Margarida	"	W	3		8			≡
Cadaqués	¼	NE						
Cap Begur	Cobert	Tramuntana	11	"	13	7		
Girona	Serè	WSW	1		11	1		≡
Figueres	Cobert	Tramuntana						
Blanes	½	NW						
Ripoll								
Puigcerdà	Serè	N	1		5	0		
Ribes de Fr	"	N	-3		1	-4		
Alp								
Escaldes (Andorra)	Cobert	Tramuntana	1		5	-2	0.2	
Engolasters	"	"	-1		4	-3	0.4	neu 5 cm.
Adrall	Cobert	Tramuntana	-1		5	-1		
Ll. Estangente	"	E	-3		1	-4	1	≡

LLOC	Estat del cel	Vent	Temperatura	Mar	En 24 hores: Temp. màx.	Temp. mín.	Precipitació	Observacions especials
Capdella	Cobert	E	0		4	-1		≡
Pobla de Segur	"	Tramuntana	0		10	-3		≡
Tremp	"	"	3					
P. Bonaigua								
Cledes (Les)								
Selva	"	"	1		4	-1	8	●
Peramola	"	E	2		6	1		
Lleida	"	Tramuntana	4		7	1		≡
Camarasa	"	"	5		9	1		
Tàrrega	"	SW	4		8	3	P	≡
Seros	"	Tramuntana	4		8	1	4	
Tarragona	Serè	N	7	Plana	13	6		
Falset	½	N						
Montblanc	Cobert	SE						≡
Reus	Serè	Tramuntana	6			5		≈
Tortosa	¼	N	6		10	3		
Castellfollit (T)	¼	NNW	9			7		
Cim del Montsec								
Gandesa	Serè	NW						
Ransol	Cobert	Tramuntana	-1		4	-5		neu 13 cm.

Observacions de Barcelona

Pressió	1021.5 mb.	Núvols	Str. Cu
Temperatura	7.3	" quantitat	1/10
Humitat	80 %	Temp. màx.	13.1
Vent dir.	W	Temp. mín.	6.5
" velocitat	9 Km/h	Pluja	— mm.
Mar	Plana	Fenòm. especials	∞

HORA	VENTS SUPERIORS		
7	A Tortosa		
	a 900 m.	N 32	Km/h
	a 1800 m.	NNW 22	Km/h
	a 3000 m.	NW 25	Km/h
	a 4000 m.	SW 25	Km/h
	a 5000 m.	WSW 22	Km/h
	A		
	a		Km/h
	a		Km/h
	a		Km/h
	a		Km/h

Temps probable fins a demà a migdia: Al Pirineu, variable amb algunes pluja.- Resta de Catalunya, bon temps.- Mar, vents fluixos de ponent i mar plana o arrissada.-

Tota la correspondència al Director del Servei Meteorològic de Catalunya, C. Urgell, 187. — Barcelona

El Director, E. FONTSERÈ

GENERALITAT DE CATALUNYA
SERVEI METEOROLÒGIC DE CATALUNYA

Carta del temps del Dijous, 17 de Desembre de 1936, a 7 h.

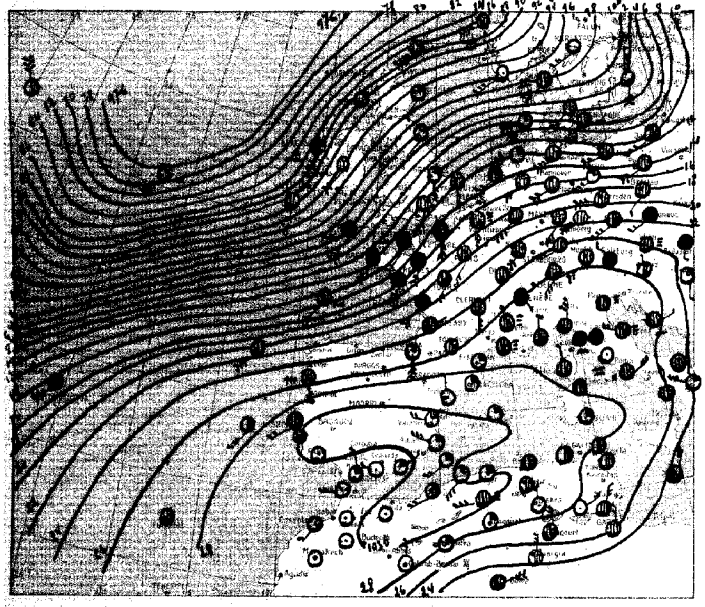

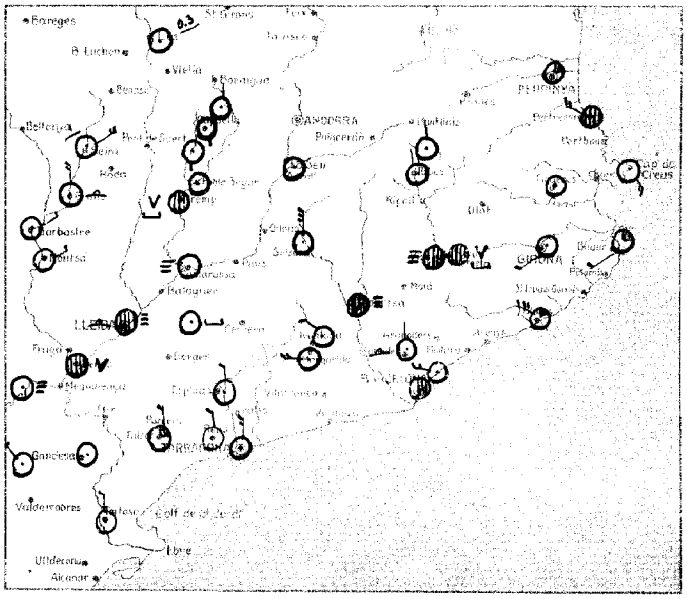

Signes usats a la carta del temps: vent inferior; mar; ○ serè; ◑ ½ cobert; ● cobert; ∞ calitja; ≡ boira; ≡ boira pleuranera; V boira gebradora; ● plovent; ∞ aiguaneu; ← bolves de neu; + rufagada de neu; ✳ nevant; ▲ pedregada; ⚠ calamarsa; ℞ tempesta (amb tronada); T trons llunyans; ⟨ llampecs sense trons; ⚠ rosada; — gebrada; ⊠ terrer cobert de neu; 16 16 pressió en mil·libars; 12 precipitació en 24 hores, en mil·límetres.

Situació general: Una nova i important depressió barométrica situada al nord d'Irlanda, avança cap a Europa en direcció al Cantàbric empitjorant el temps a l'Atlàntic i de pitjor recidentals amb un augment de la intensitat del vent del sudoest, molta nuvolositat i algunes pluges essent les més importants les que es registren a França i a Irlanda.- Per altes pressions romanen la Península Ibérica, Mediterrània i Italia, determinant temps abonan gat, el serè per Europa i boires per Italia.-

Estat del temps a Catalunya: Als plans de Bages, Vic, Urgell i comarques de Ponent hi ha boires baixes a les primeres hores del matí.- Per tota la resta de Catalunya el cel està serè, bufant en general vents fluixos del sector nord.-
Les temperatures mínimes d'avui han estat de 5 graus sota zero a Pobla de Segur i 4 sota zero al Estangento, Vilatorta i Ribes.-
La màxima d'ahir fou de 15 graus a Tarragona i Tortosa.-

DADES DE LES ESTACIONS PROPERES

LLOC	Estat del cel	Vent	Temperatura	Mar	En 24 hores: Temp. màx.	Temp. mín.	Precipitació	Observacions especials
Perpinyà	¼	Tramuntana	3			2		
Cap Biarritz	Cobert	N W	8	Arrissada	12	7		
Sant Adrià	Serè	W	5	Plana	13	4		
S. J. Vilatorta	Cobert	Tramuntana	-2		7	-4		V ⌊
Manresa	"	"	2		10	0		≡
Sabadell	Serè	N	1		12	0		⚠
Igualada	"	NW						
Sta. Margarida	"	W	3		11			
Cadaqués	"	SE						
Cap Begur	¼	SW	9	Arrissada	14	9		
Girona	Serè	SW	1		12	1		
Figueres	"	Tramuntana						
Blanes	¼	NW						
Ripoll								
Puigcerdà	Serè	N	3		7	0		
Ribes de Fr.	"	N	-4		3	-4		
Alp								
Escaldes (Andorra)								
Engolasters	"							
Adrall	"	Tramuntana	-3		7	-3		
Ll. Estangento	"	N	-2		1	-4		

LLOC	Estat del cel	Vent	Temperatura	Mar	En 24 hores: Temp. màx.	Temp. mín.	Precipitació	Observacions especials
Capdella	Serè	S	-1		2	-1		
Pobla de Segur	Tramuntana		-4		10	-5		
Tremp	Cobert	"	-1					V
P. Bonaigua								
Cledes (Lés)	Serè		2		8	0	0.3	
Seira	Serè	NE	-2		6	-2	1	
Perarrua	"	N	-2		7	-2		⚠
Lleida	Cobert	Tramuntana	0		7	0		≡ ⚠
Camarasa	Serè	"						≡
Tàrrega	"	"	1		7	0		⌊
Serós	Cobert	"	-1		10	-1		V
Tarragona	Serè	N	7	Plana	15	6		
Falset	¼	N						
Montblanc	Serè	N						
Reus	"	Tramuntana	5			4		
Tortosa	Serè	N	4		15	3		
Castell de la P.	"	S	8		15	7		
Coll del Montsany								
Guardia Vic	Cobert	Tramuntana						≡

Observacions de Barcelona

Pressió	1027 mb.	Núvols	3 a Est
Temperatura	8.0	" quantitat	1/4
Humitat	61 %	Temp. màx.	14.1
Vent del	Tramuntana	Temp. mín.	6.4
" velocitat	— Km/h	Pluja	— mm.
Mar	Plana	Fenóm. especials	—

HORA	VENTS SUPERIORS		
7	A Tortosa		
	a 200 m.	N 22	Km/h
	a 500 m.	WNW 14	Km/h
	a 1000 m.	WNW 18	Km/h
	a 2000 m.	N 25	Km/h
	a 3000 m.	NNW 18	Km/h
	A		
	a 200 m.		Km/h
	a 500 m.		Km/h
	a 1000 m.		Km/h
	a 2000 m.		Km/h
	a 3000 m.		Km/h

Temps probable fins a demà a migdia: Bon temps de poca estabilitat.-
Vent nord, entre fluixos i moderats de ponent i mar poc moguda.-

Tota la correspondència al Director del Servei Meteorològic de Catalunya, C. Urgell, 187.- Barcelona

EL DIRECTOR, E. FONTSERÈ

GENERALITAT DE CATALUNYA
SERVEI METEOROLÒGIC DE CATALUNYA

Carta del temps del Divendres, 18 de Desembre de 1936, a 7 h.

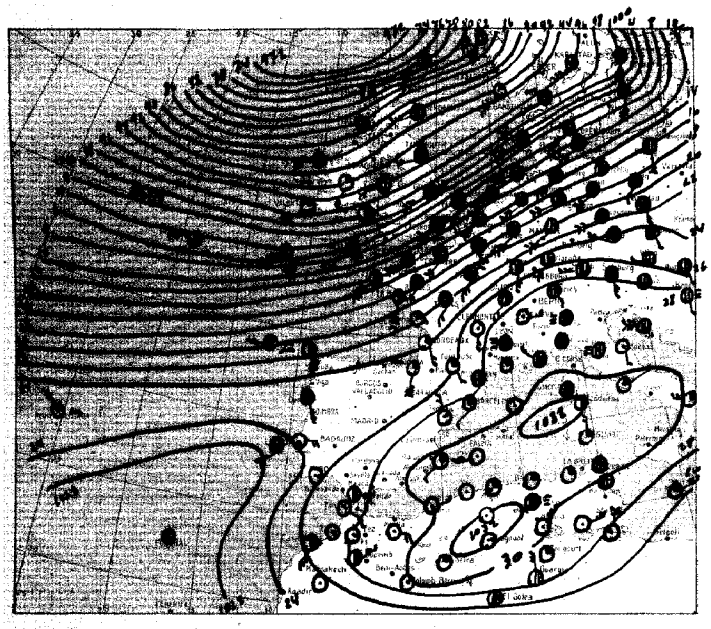

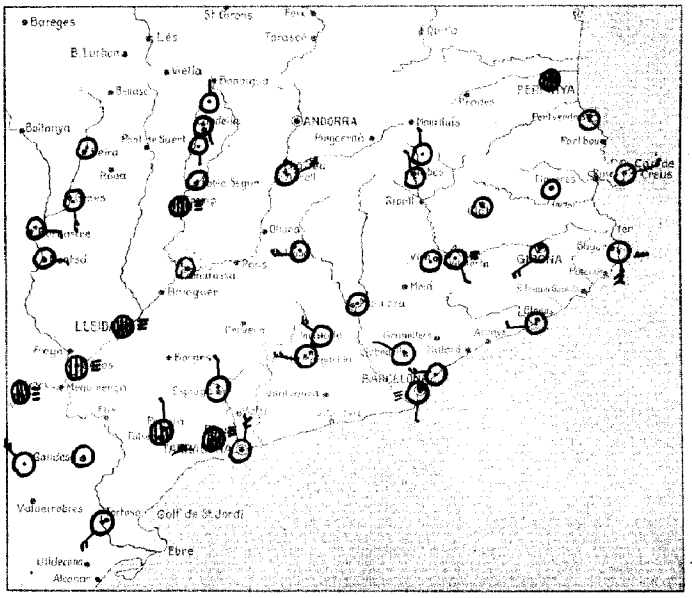

Signes usats a la carta del temps: vent inferior; mar; serè; 3/4 cobert; cobert; calitja; boira; boira ploranera; boira gebradora; plovent; aiguaneu; bolves de neu; rufagada de neu; nevant; pedregada; calamarça; tempesta (amb tronada); trons llunyans; llampecs sense trons; rosada; gebrada; terrer cobert de neu; 16 16 pressió en mil·libars; 12 precipitació en 24 hores, en mil·límetres.

Situació general: Gairebé tota la meitat nord d'Europa es troba sota l'influència d'un cicló centrat al mateix d'Escocia, el qual dona lloc a mal temps amb vents forts de ponent i nuvolat acompanyats de plugges a totes les regions litorals, menys a la Mancega, mar del Nord, Alemanya i Països Baixos. Per la meitat sud del continent el temps es bo degut a l'influència de les altes pressions que formen dos centres anticiclònics, situats l'un a la Mediterrània i l'altre al Sahara.

Estat del temps a Catalunya: El temps es bó per tot el país, observant-se boires matinals a Lleida, Tremp, curs inferior del Segre i el Tarragonès. Per la resta el cel està completament serè. Els vents son molt fluixos del W i NW. Temperatura màxima a Roquetes, 17 graus, mínima a Pobla de Segur, 6 graus sota zero.

DADES DE LES ESTACIONS PROPERES

LLOC	Estat del cel	Vent	Temperatura	Mar	En 24 hores Temp. màx.	Temp. mín.	Precipitació	Observacions especials
Perpinyà	Cubert	Tramuntana	8		18	3		
Cap Bearn	Serè	"	9	Plana	16	8		
Sant Adrià	"	W	6	"	13	5		
S. J. Vilatorta	"	SE	-1		11	-2		∞ ▬
Manresa	"	Tramuntana	-1		13	-1		
Sabadell	"	NW	3		15	2		☁
Igualada	"	NW						
Sta. Margarida	"	W	1		11			
Cadaqués	"	E						
Cap Begur	"	S	11	Gran Mar	15	7		≈
Girona	"	SW	3		14	3		
Figueres	"	Tramuntana						
Blanes	"	W						
Ripoll								
Prades	"	N	5		10	2		
Ribes de Fr.	"	N	-4		5	-4		
Alp								
Escaldes (Andorra)								
Engolasters	"							
Adrall	"	NE	-1		5	-1		
Ll. Estangento	"	N	0		4	-3		

LLOC	Estat del cel	Vent	Temperatura	Mar	En 24 hores Temp. màx.	Temp. mín.	Precipitació	Observacions especials
Caodella	Serè	S	0		7	-1		
Pobla de Segur	Tramuntana	"	-5		11	-6		≡
Tremp	Cubert	"	-2					≡
P. Bonaigua								
Cledes (Lés)								
Seira	Serè	"	-4		9	-4		
Peramola		S	-3		10	-4		
Lleida	Cubert	Tramuntana	-1		8	-2		≡ ▬
Camarasa	Serè	"	-2		9	-2		
Tàrrega								
Serós	Cubert	"	0		8	-2		≡
Tarragona	Serè	NNE	8	Plana	15	7		
Falset	3/4	N						
Montblanc	Serè							
Reus	Cubert	Tramuntana	4			1		☁
Tortosa	Serè	NNW	4		17	3		
Castelló de la P.								
Cim del Montsant								
Pandera	"	Tramuntana						
Vic	"	"						

Observacions de Barcelona

Pressió	1027.8 mb.	Núvols	Acm. Ci.
Temperatura	6.0	" quantitat	2/10
Humitat	88 %	Temp. màx.	15.8
Vent del	SW	Temp. mín.	5.4
" veloc.	4 Km/h	Pluja	— mm.
Mar	Plana	Fenòm. espec.	≡

HORA	VENTS SUPERIORS		
7	A Tortosa		
	a 200 m	NNW 7	Km/h
	a 500 m	NW 7	Km/h
	a 1000 m	SW 22	Km/h
	a 2000 m	SSW 25	Km/h
	a 3000 m	W 29	Km/h
	A		
	a 200 m		Km/h
	a 500 m		Km/h
	a 1000 m		Km/h
	a 2000 m		Km/h
	a 3000 m		Km/h

Temps probable fins a demà a migdia: Bon temps. Els mars, vents fluixos del sudoest i mar brisada o petita marejol.

Tota la correspondència al Director del Servei Meteorològic de Catalunya, C. Urgell, 187. - Barcelona

EL DIRECTOR, E. FONTSERÈ

GENERALITAT DE CATALUNYA
SERVEI METEOROLÒGIC DE CATALUNYA

Carta del temps del Dissabte, 19 de Desembre de 1936, a 7 h.

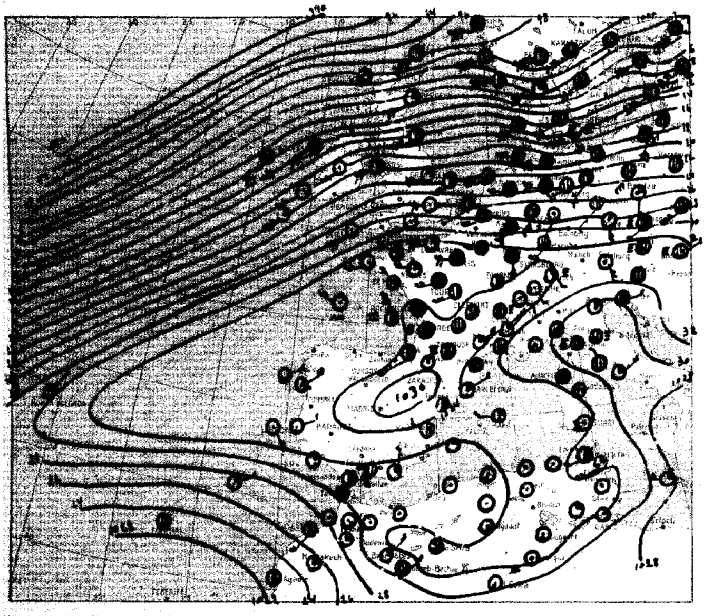

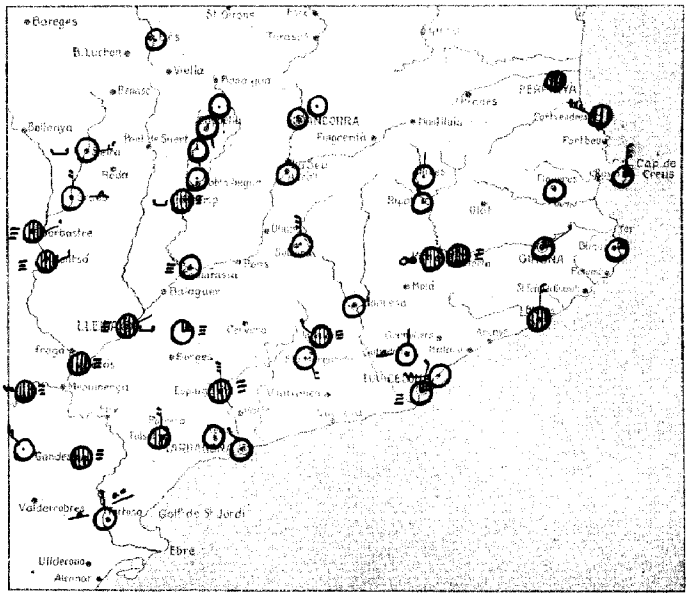

Signes usats a la carta del temps: vent inferior; mar; ○ serè; ◑ ½ cobert; ● cobert; ∞ calitja; ≡ boira; ≡ boira ploranera; √ boira gebradora; ● plovent; ∞ aiguaneu; ← bolves de neu; ⊢ rufagada de neu; ⋈ nevant; ▲ pedregada; ⛆ calamarsa; ⛈ tempesta (amb tronada); T trons llunyans; ↯ llampecs sense trons; ⛆ rosada; ▬ gebrada; ⊞ terrer cobert de neu; 16 —— 18 pressió en mil·libars; 12 precipitació en 24 hores, en mil·límetres.

Situació general: Per tota la Península Ibèrica, nord d'Àfrica, Mediterrània i Itàlia, domina el règim anticiclònic amb temps ennuvolat registrant-se boires baixes als plans i valls i cel serè en altura; a la Mediterrània per les illes Britàniques, nord de França, països baixos i Alemanya bufen ventets fortets de ponent degut a l'existència d'una depressió baromètrica que envaeix l'Atlàntic Septentrional, nord d'Europa i Escandinàvia.-

Estat del temps a Catalunya: A la plana de Vic, conca de Tremp, pla de Lleida i gran part d'Aragó, domina el règim de boires baixes; hi ha alguna ennuvolositat per la costa de Girona i cel completament serè per la resta de Catalunya.- Les rosades i gebrades son importants a tot el país.-

Les mínimes temperatures registrades avui han estat de 5 graus sota zero a Adrall, Pobla de Segur i Peramola, 4 sota zero a Ripoll i Ribes i 3 graus també sota zero a Seira.-

DADES DE LES ESTACIONS PROPERES

LLOC	Estat del cel	Vent	Temperatura	Mar	En 24 hores: Temp. màx.	Temp. mín.	Precipitació	Observacions especials
Perpinyà	½	Tramuntana	9		14	7		
Cap Bianya	Cobert	NW	11	Arrissada	13	9		
Sant Adrià	Serè	W	6		14	5		
S. J. Vilatorta	"	Tramuntana	0		12	-2		∞ ⌣
Manresa	"	"	-1		14	-1		
Sabadell	"	N	2		15	1		▬
Igualada	Cobert	NW						≡
Sta Margarida	Serè	SE	2		12			
Cadaqués	¼	N						
Cap Begur	¼	Tramuntana	11		17	9		
Girona	¼	NE	4		15	3		
Figueres	Serè	Tramuntana						
Blanes	Cobert	N						
Ripoll								
Fraser	Serè	N	6		12	3		
Ribes de Fr.	"	N	-3		5	-4		
Alp								
Escaldes (Andorra)	"	Tramuntana	0		8	-1		
Enginestars	"	"	3		4	-2		neu 4 cm.
Adrall	"	"	-5		8	-5		
Ll. Estangento	"	S	0		6	-1		

LLOC	Estat del cel	Vent	Temperatura	Mar	En 24 hores: Temp. màx.	Temp. mín.	Precipitació	Observacions especials
Capdella	Serè	S	0		8	0		
Pobla de Segur	"	Tramuntana	-4		10	-5		
Tremp	Cobert	"	-2					≡ ▬
P. Bonaigua								
Cledes (Les)	Serè		1		17	1		
Seira	"	E	-2		11	-3		▬
Perarrua	"	N	-4		12	-5		▲
Lleida	Cobert	NE	1		4	-2		▬ ≡
Camarasa	Serè	Tramuntana	-1		10	-2		≡
Tàrrega	¼	"	0		8	-1		≡
Serós	Cobert	"	2		4	0		≡
Tarragona	Serè	NW	9	Plana	15	8		
Falset	¾	N						
Monthlanc	Cobert	N						≡
Reus	Serè	Tramuntana	5			4		
Tortosa	¼	N	6		17	5		
Castell de la P.	½	NNW	11		17	7		
Cim del Montsant								
Gandesa	Cobert	Tramuntana						≡
Vic								≡
Solsona	Serè	N						

Observacions de Barcelona

Pressió	1032.3 mb.	Núvols	Acu. Cirr
Temperatura	8.2	" quantitat	3/10
Humitat	81 %	Temp. màx.	16.7
Vent del	NE	Temp. mín.	6.2
" veloc.	2 Km/h	Pluja	— mm.
Mar	Plana	Fenòm. espec.	≡

HORA	VENTS SUPERIORS		
7	A Tortosa		
	a 200 m.	N 29	Km/h
	a 500 m.	N 14	Km/h
	a 1000 m.	NW 12	Km/h
	a 2000 m.	N 11	Km/h
	a 3000 m.	N 25	Km/h
	A		
	a 200 m.		Km/h
	a 500 m.		Km/h
	a 1000 m.		Km/h
	a 2000 m.		Km/h
	a 3000 m.		Km/h

Temps probable fins a demà a migdia: Bon temps però amb boires i calitges als plans i valls de l'interior; temperatures quasi sense canvi. Al Pirineu i boirades a la nit.-

Cel molt variable i mar plana o arrissada.-

Tota la correspondència al Director del Servei Meteorològic de Catalunya, C. Urgell, 187. — Barcelona

El Director, E. FONTSERÈ

GENERALITAT DE CATALUNYA
SERVEI METEOROLÒGIC DE CATALUNYA

Carta del temps del Diumenge, 20 de Desembre de 1936, a 7 h.

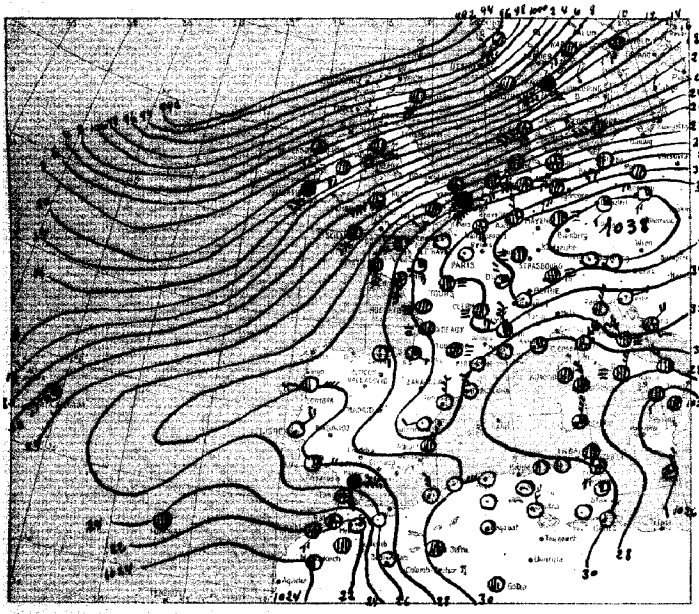

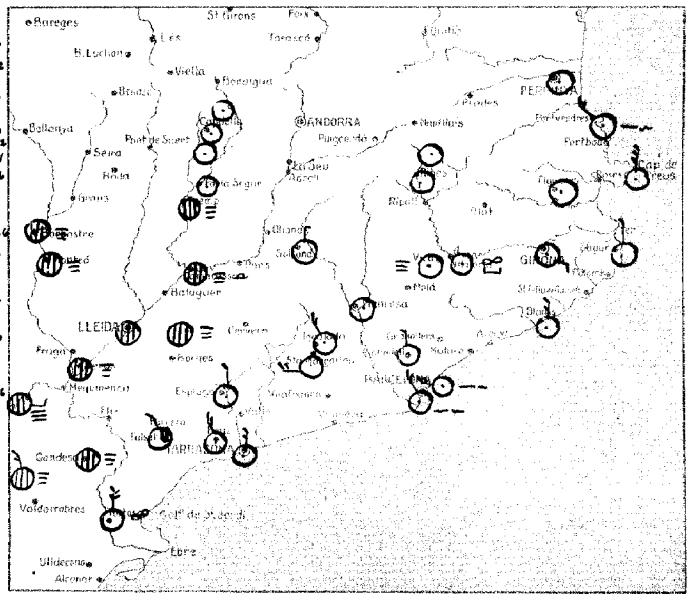

Signes usats a la carta del temps: vent inferior; mar; ○ serè; ◑ 1/2 cobert; ● cobert; ∞ calitja; ≡ boira; ≡ boira ploranera; √ boira gebradora; ● plovent; ∞ aiguaneu; ⋆ bolves de neu; ⊹ rufagada de neu; × nevant; ▲ pedregada; ⛆ calamarsa; K tempesta (amb tronada); ⌇ trons llunyans; ⌇ llampecs sense trons; ⛆ rosada; gebrada; ⊞ terrer cobert de neu; 10 15 pressió en mil·libars; 12 precipitació en 24 hores, en mil·límetres.

Situació general: Domina anticicló a l'Europa central i a la Península Ibèrica on el temps es ensenyorat amb abundants boires al continent, sobre tot al centre d'Espanya, França i Gaires Baixos.
Les baixes pressions estan situades al nord d'Europa i els vents bufen de ponent amb alguna intensitat per les Illes Britàniques, mars del Nord i Bàltic.

Estat del temps a Catalunya: Per totes les comarques de Lleida fins a la Segarra i Urgell fins a Barbastre i baix Aragó, hi ha boira baixa vent calma i temperatures fredes.
Al Pirineu, i per tota la meitat costanera, fa bon temps de cel serè i vents del sector nord.
Les mínimes d'avui han estat de 5° sota zero a Bolta de Segur i 4 també sota zero, a Vilaforta, Ribes i Illas Estangento.

DADES DE LES ESTACIONS PROPERES

LLOC	Estat del cel	Vent	Temperatura	Mar	En 24 hores: Temp. màx.	Temp. mín.	Precipitació	Observacions especials
Perpinyà	serè	calma	5		17	4		
Cap Bianca	"	NW	11	arrissada	15	11		
Sant Adrià	"	W	6	plana	12	5		
S. J. Vilatorta	"	calma	−2		12	4		∞ ≡
Manresa	"	"	−1		13	−1		
Sabadell	"	N	1		14	1		
Igualada	"	NW						
Ste Margarida	"	W	0		10			
Cadaqués	"	N						
Cap Begur	"	N	3		15	9		
Girona	"	SE	1		14	1		
Vilafranca	"	calma	1		14	1		
Blanes	"	N						
Tordera	"	N						
Nuria	"	calma						≡
Ribes de Fr.	"	N	−4		5	−4		
Puigcerdà	"	N	7		12	14		
Alp	"	calma	−1					⌇
Prades (Montseny)	cobert	E						≡
Montjuich	"	NW						≡
Adrall	serè	N	−3		3	−4		
Ll. Estangento								

LLOC	Estat del cel	Vent	Temperatura	Mar	En 24 hores: Temp. màx.	Temp. mín.	Precipitació	Observacions especials
Capdella	serè	N	−2		14	−2		
Pobla de Segur	"	calma	1		9	0		
Tremp	boirat	"	−1		10	−5		≡
P. Bonaigua								
Cedes (Lés)								
Seira								
Perarrúa								
Lleida	boirat	calma	1		3	0		≡ ∞
Camarasa	"	"						≡
Tàrrega	"	"	−1		3	−1		≡
Seros	"	"	2		5	1		≡
Tarragona	serè	N	1		14	8		
Falset	1/4	NW						
Montblanc	serè	N						
Reus	"	NW	4			3		
Tortosa	serè	N	4		14	3		
Castelldàsens	"	WNW	7		15	6		
Cim del Montseny								

Observacions de Barcelona

Pressió 1031,1 mb	Núvols —
Temperatura 4,4°	» quantitat —
Humitat 61 %	Temp. màx. 14,4°
Vent del NW	Temp. mín. 7,4°
» velocitat — Km/h	Pluja — mm.
Mar plana	Fenòm. especials —

HORA	VENTS SUPERIORS
	A
	a 200 m. Km/h
	a 500 m. Km/h
	a 1000 m. Km/h
	a 2000 m. Km/h
	a 3000 m. Km/h
	A
	a 200 m. Km/h
	a 500 m. Km/h
	a 1000 m. Km/h
	a 2000 m. Km/h
	a 3000 m. Km/h

Temps probable fins a demà a migdia:

Tota la correspondència al Director del Servei Meteorològic de Catalunya, C. Urgell, 187. — Barcelona

EL DIRECTOR, E. FONTSERÈ

GENERALITAT DE CATALUNYA
SERVEI METEOROLÒGIC DE CATALUNYA

Carta del temps del Dilluns, 21 de Desembre de 1936, a 7 h.

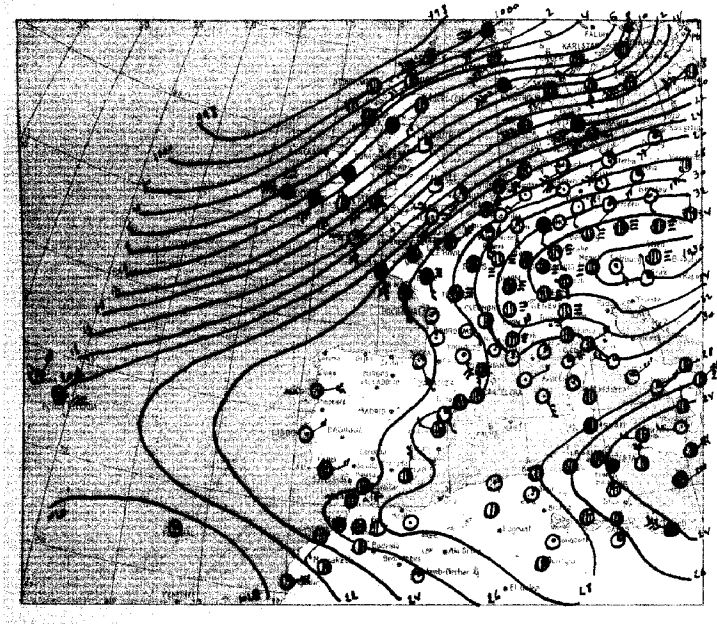

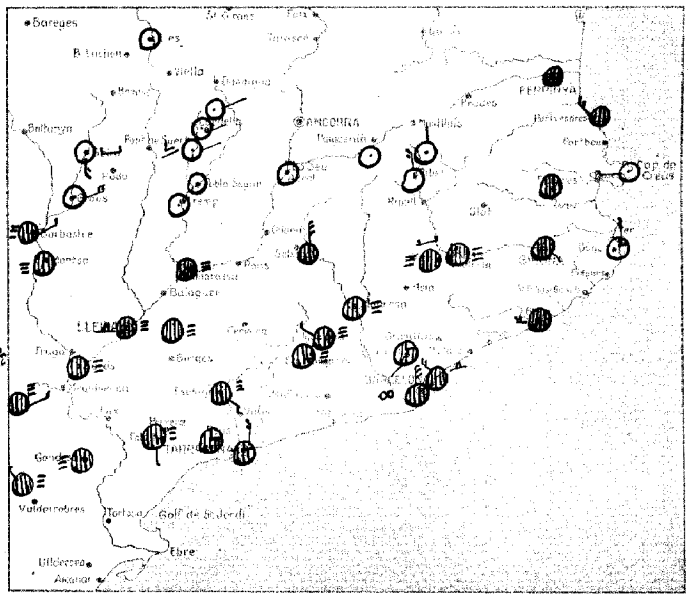

Signes usats a la carta del temps: vent inferior; mar; serè; 3/8 cobert; cobert; calitja; boira; boira ploranera; boira gebradora; plovent; aiguaneu; bolves de neu; rufagada de neu; nevant; pedregada; calamarça; tempesta (amb tronada); trons llunyans; llampecs sense trons; rosada; gebrada; terrer cobert de neu; 1016 pressió en mil·libars; 12 precipitació en 24 hores, en mil·límetres.

Situació general: Tota la meitat nord d'Europa es troba sota l'influència del règim anticiclònic, el qual forma un centre de màxima pressió situat a Àustria, determinant règim de bon temps, serè amb abundoses boires a França, Europa Central i arreglat contenent d'Espanya.-
A l'Atlàntic al nord d'Escòcia es troba el centre d'una depressió baromètrica que porta llevat a vents moderats del sud i aiguats pluges a Escandinàvia i Islandia.-

Estat del temps a Catalunya: A tot el Pirineu el cel està serè, per la resta de Catalunya s'observa cel nuvolós, registrant-se abundoses boires als plans i valls de l'interior.-
Els vents son fluixos del nord o bé calmes.-
Temperatures extremes: màximes, 16 graus a Barcelona i Begur, mínimes, 6 graus sota zero a Ribes del Freser i Adrall.-

DADES DE LES ESTACIONS PROPERES

LLOC	Estat del cel	Vent	Temperatura	Mar	En 24 hores: Temp. màx.	Temp. mín.	Precipitació	Observacions especials
Perpinyà	Cobert	Tramuntana	8			6		
Cap Bianra	"	NW	9	Plana		8		
Sant Adrià	"	NW	6	"	13	4		
S. J. Vilatorta	"	Tramuntana	-1		11	-3		
Manresa	"	"	0		12	-1		
Sabadell	3/4	SW	2		14	1		
Igualada	Cobert	NW						
Sta. Margarida	"	Tramuntana	1		11			
Cadaqués	Serè	E						
Cap Begur	1/4	N	9	Arrissada	16	9		
Girona	Cobert	SE	6		15	4		
Penyalers	"							
Blanes	"	W						
Ripoll								
Freser	Serè	N	6		12	3		
Ribes de Fr	"	N	-5		4	-6		
Alp								
Escaldes (Andorra)								
Engolasters	"							
Adrall	"	Tramuntana	-5		9	-6		
Ll. Estangento	"	NE	-2		6	-5		

LLOC	Estat del cel	Vent	Temperatura	Mar	En 24 hores: Temp. màx.	Temp. mín.	Precipitació	Observacions especials
Capdella	Serè	NE	-2		8	-2		
Pobla de Segur	"	Tramuntana	-1		6	-4		
Tremp	"	"	-3					
P. Bonaigua								
Cledes (Lleó)	"		1		15	0		
Serra	"	S	-4		16	-4		
Peramola	"	E	-4		11	-5		
Lleida	Cobert	Tramuntana	0		3	-1		
Camarasa	"	"						
Tarroja	"	"	-3		3	-3		
Serós	"	"	2		6	1		
Tarragona	3/4	NNE	8	Plana	14	8		
Falset	Cobert	S						
Montblanc	"	SE						
Reus	3/4	Tramuntana	6			4		
Tortosa								
Castelló de la P	1/4	SSE	7		16	6		
Cim del Montsony								
Gandesa	Cobert	Tramuntana						
Falsona	"	N						
Vic	"	Tramuntana						

Observacions de Barcelona

Pressió	1028.6 mb.	Núvols	Stcu
Temperatura	9.8	" quantitat	10/10
Humitat	70 %	Temp. màx.	16.1
Vent del	N	Temp. mín.	8.3
" velocitat	10 Km/h	Pluja	— mm.
Mar	Plana	Fenòm. especials	—

HORA	VENTS SUPERIORS		
7	A Tortosa		
	a 200 m	N 18	Km/h
	a 500 m	S 5	Km/h
	a 1000 m	SSE 21	Km/h
	a 2000 m	SE 5	Km/h
	a 3000 m		Km/h
	A		
	a 200 m		Km/h
	a 500 m		Km/h
	a 1000 m		Km/h
	a 2000 m		Km/h
	a 3000 m		Km/h

Temps probable fins a demà a migdia: Bon temps amb boires als plans i valls.-
Per mar, vents fluixos del nord i mar plana o arrissada.-

Tota la correspondència al Director del Servei Meteorològic de Catalunya, C. Urgell, 187.—Barcelona

El Director, E. FONTSERÈ

GENERALITAT DE CATALUNYA
SERVEI METEOROLÒGIC DE CATALUNYA

Carta del temps del Dimarts 22 de Desembre de 1936, a 7 h.



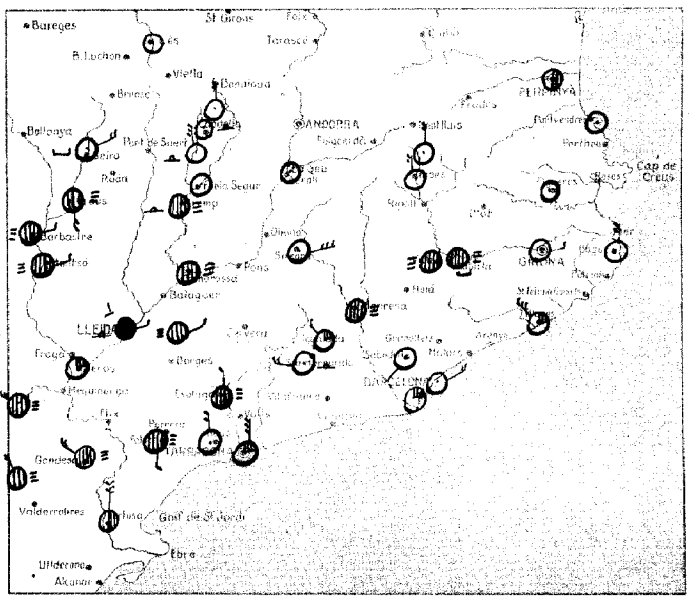

Signes usats a la carta del temps: vent inferior; mar; serè; 1/8 cobert; cobert; calitja; boira; boira ploranera; boira gebradora; plovent; aiguaneu; bolves de neu; rufagada de neu; nevant; pedregada; calamarça; tempesta (amb tronada); T trons llunyans; llampeca sense trons; rosada; gebrada; terrer cobert de neu; 16 ——— 16 pressió en mil·libars; 12 precipitació en 24 hores, en mil·límetres.

Situació general: Des de les Açores fins a la Europa Central, domina el règim d'altes pressions que produeix temps ennuvolat però amb boires abundants al continent i en particular a la Península Ibèrica, França regions alpines Àustria - Les baixes pressions continuen situades al nord d'Europa i feixes anticiclonals, repartant-se vents de ponent i algunes plovisqueigs - Fred intensificat a França i al centre d'Europa -

Estat del temps a Catalunya: A tota la regió pirenenca i meitat costanera de Barcelona a Girona domina bon temps de cel serè i vents fluixos del nord -

Des dels plans de Vic i Bages fins a la Ribagorça, Priorat i camp de Tarragona, comprenent la Segarra i Segrià hi ha boira baixa i humitat amb vents fluixos de direcció variable i temperatures baixes -

Les mínimes d'avui han estat de 6 graus sota zero a Adrall, Ribes i Serarvina i 5 graus sota zero al Estangento, Seira i Vilatorta -

DADES DE LES ESTACIONS PROPERES

LLOC	Estat del cel	Vent	Temperatura	Mar	En 24 hores Temp. màx.	Temp. mín.	Precipitació	Observacions especials
Perpinyà	1/2	Tramuntana	1		14	0		
Cap Bearn	Serè	"	8	Arrisada	15	6		
Sant Adrià	"	NE	6	"	12	5		
S. J. Vilatorta	Cobert	Tramuntana	-2		10	-5		≡
Manresa	"	"	0		9	-1		≡
Sabadell	Serè	SW	1		14	0		
Igualada	1/4	NW						
Sta. Margarida	Serè	W	1		9			⌒
Cadaqués								
Cap Begur	"	N	11	"				
Girona	"	E	1		15	1		
Figueres	"	Tramuntana						
Blanes	1/4	NW						
Ripoll								
Fraser	Serè	N	3		13	2		
Ribes de Fr.	"	N	-5		4	-6		
Alp								
Esnalbes (Andorra)								
Engolasters "								
Adrall	"	Tramuntana	-6		8	-6		
Ll. Estangento	"	N	-3		1	-5		

LLOC	Estat del cel	Vent	Temperatura	Mar	En 24 hores Temp. màx.	Temp. mín.	Precipitació	Observacions especials
Capdella	Serè	N	-3		7	-3		⌒
Pobla de Segur	"	Tramuntana	-4		6	-4		
Tremp	Cobert	"	-3					≡ ⌒
P. Bonaigua								
Cledes (Lés)	Serè		0		14	0		
Seira	"	NE	-4		10	-5		⌒
Perarrúa	Cobert	S	-5		11	-6		≡
Lleida	"	E	2		2	-1	1	⌒ ●
Camarasa	"	Tramuntana						≡
Tàrrega	"	E	-1		2	-1		≡
Serós	1/4	Tramuntana	2		3	1		
Tarragona	1/4	N	6	Plana	13	6		
Falset	Cobert	S						≡
Montblanc	"	N						≡
Reus	Serè	N	5			4		
Tortosa	1/2	N	4		8	3		
Castelló de la P.		NNE	10		15	7		
Cim del Montsony								
Guardesa	Cobert	NW						
Solsona	Serè	E						
Vic	Cobert	Tramuntana						≡

Observacions de Barcelona

Pressió	702,1 mb.	Núvols	Strat. Acu.
Temperatura	8.4	» quantitat	3/10
Humitat	77 %	Temp. màx.	13.4
Vent del	Tramuntana	Temp. mín.	5.3
» veloc.	— Km/h	Pluja	— mm.
Mar	Arrisada	Fenòm. espec.	—

HORA	VENTS SUPERIORS		
7	A	Tortosa	
	a 200 m	N 29	Km/h
	a 500 m	N 25	Km/h
	a 1000 m	ENE 22	Km/h
	a 1600 m	NNE 14	Km/h
	a 3000 m		Km/h
	A		
	a 200 m		Km/h
	a 500 m		Km/h
	a 1000 m		Km/h
	a 2000 m		Km/h
	a 3000 m		Km/h

Temps probable fins a demà a migdia: Bon temps al Pirineu i comarques costaneres i boires i fred per l'interior -

Bon mar, vents fluixos i mar poc moguda -

Tota la correspondència al Director del Servei Meteorològic de Catalunya, C. Urgell, 187. — Barcelona

El Director, E. FONTSERÈ

GENERALITAT DE CATALUNYA
SERVEI METEOROLÒGIC DE CATALUNYA

Carta del temps del Dimecres, 23 de Desembre de 1936, a 7 h.

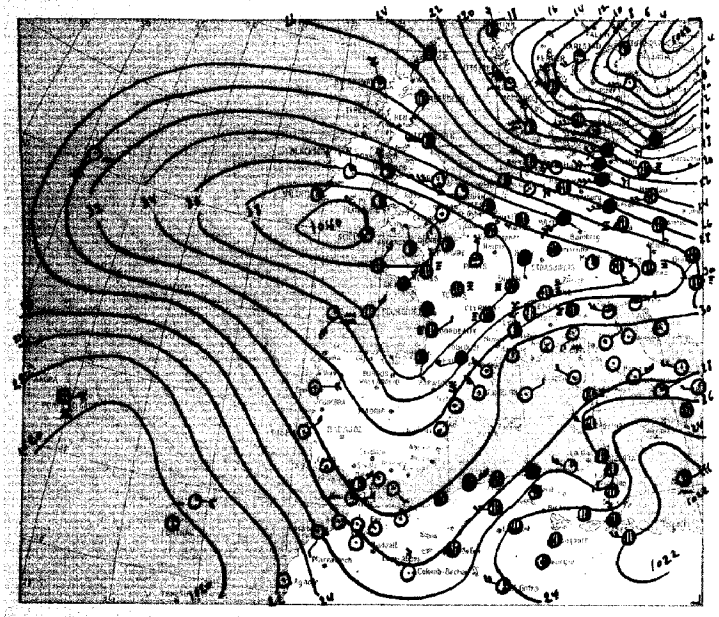

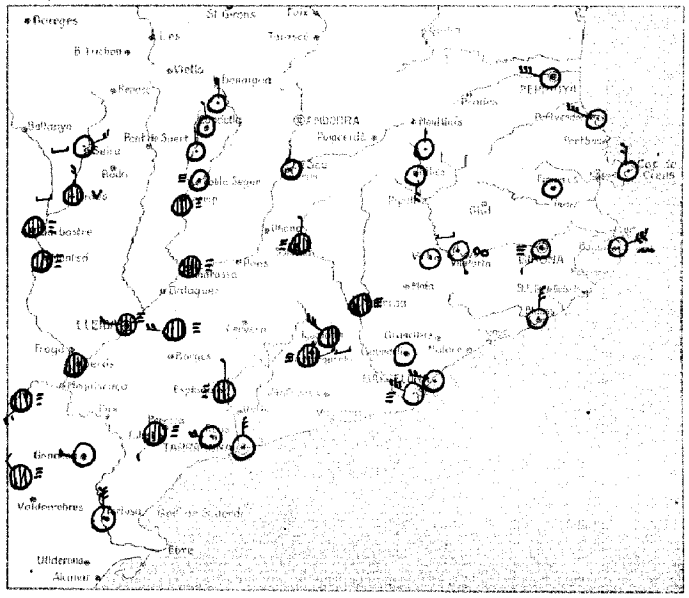

Signes usats a la carta del temps: vent inferior; mar; serè; 3/4 cobert; cobert; calitja; boira; boira glaçonera; boira gebradora; plovent; aiguaneu; bolves de neu; rufegada de neu; nevant; pedregada; calamarça; tempesta (amb tronada); trons llunyans; llampecs sense trons; rosada; gebrada; terrer cobert de neu; pressió en mil·libars; precipitació en 24 hores, en mil·límetres.

Situació general: Les baixes pressions formen un centre de mínima situat a les nostres latituds, determinant règim de molt temps amb pluges a Lituania, Prússia i Holanda.-
Sota l'influència d'un mínim situat a la Tripolitània es registra molta nuvolositat i algunes precipitacions a les comarques d'Algèria i Tunis.-
Per la resta del continent domina el règim anticiclònic, observant-se boires i algunes glaçoneres a França i cel serè per Itàlia i Península Ibèrica.-

Estat del temps a Catalunya: Al Pirineu, comarques de Girona, part de les de Barcelona i Tortosa el cel està serè.- Per la resta de Catalunya es registren boires matinals en abundància.-
Els vents son moderats del Nord al Baix Ebre i costa de Girona i fluixos o calmes cap a l'interior.-
Temperatura màxima a les Franqueses 15 graus i mínima a Adrall 6 graus sota zero.-

DADES DE LES ESTACIONS PROPERES

LLOC	Estat del cel	Vent	Temperatura	Mar	En 24 hores: Temp. màx.	Temp. mín.	Precipitació	Observacions especials
Perpinyà	Serè	WNW	9		15	4		
Cap Bilarra	"	NW		Arrissada				
Sant Adrià	"	W	5	Plana	13	1/2		
S. J. Vilatorta	"	SE	-2		8	-4		∞ ⌐
Manresa	"	Calma	-1		9	-2		≡
Sabadell	"	"	3		17	-1		
Igualada	1/2	NW						
Sta. Margarida	Clebert	NE	0		5			⌐
Cadaqués	Serè	N						
Cap Begur	"	NE	10	P. Marea	17	8		
Girona	"	SW	1		14	0		
Figueres	"	Calma						
Blanes	"	N						
Ripoll								
Tremp	"	N	3		14	2		
Ribes de Fr.	"	S	-4		4	-5		
Alp								
Escaldes (Andorra)								
Engolasters "								
Adrall	"	Calma	-6		8	-6		
Ll. Estangento	"	N	-3		1	-3		

LLOC	Estat del cel	Vent	Temperatura	Mar	En 24 hores: Temp. màx.	Temp. mín.	Precipitació	Observacions especials
Capdella	Serè	N	0		6	-3		⌐
Pobla de Segur	"	Calma	-4		4	-4		
Tremp	Clebert	"	-1					≡
P. Bonaigua								
Cardes (Ll. Ss)								
Seira	Serè	NE	-4		10	-5		⌐
Peramola	Clebert	N	-3		2	-4		⌐
Lleida	"	W	1		3	-1		
Cànoves	"	Calma	1		2	0		
Tàrrega	"	W	0		1	0		≡
Serros	"	Calma	2		3	2		
Tarragona	Serè	N	4	Plana	11	4		
Falset	Clebert	SW						≡
Montblanc	"	N						≡
Reus	Serè	W	1			0		
Tortosa	"	N	6		7	3		
Castelfollit								
Cim del Montseny								
Granollers	"	W						
Vic		Calma						
Solsona	Clebert	N						≡

Observacions de Barcelona

Pressió	1030.0 mb.	Núvols	—
Temperatura	6.6	» quantitat	—
Humitat	58 %	Temp. màx.	15.3
Vent del	NW	Temp. mín.	5.6
» velocitat	16 Km/h	Pluja	— mm
Mar	Arrissada	Fenòm. espec.	≡

HORA	VENTS SUPERIORS		
7	A Tortosa		
	a 200 m.	N 54	Km/h
	a 500 m.	NNW 65	Km/h
	a 1000 m.	N 25	Km/h
	a 2000 m.	ENE 18	Km/h
	a 3000 m.	NNE 36	Km/h
	A		
	a 200 m.		Km/h
	a 500 m.		Km/h
	a 1000 m.		Km/h
	a 2000 m.		Km/h
	a 3000 m.		Km/h

Temps probable fins a demà a migdia: Bon temps amb algunes boires.-
Lleu mar, vents fluixos del nordest i mar arrissada o petita mar.-

Tota la correspondència al Director del Servei Meteorològic de Catalunya. C. Urgell, 187. – Barcelona

El Director, E. FONTSERÈ

GENERALITAT DE CATALUNYA
SERVEI METEOROLÒGIC DE CATALUNYA

Carta del temps del Dijous, 24 de Desembre de 1936, a 7 h.

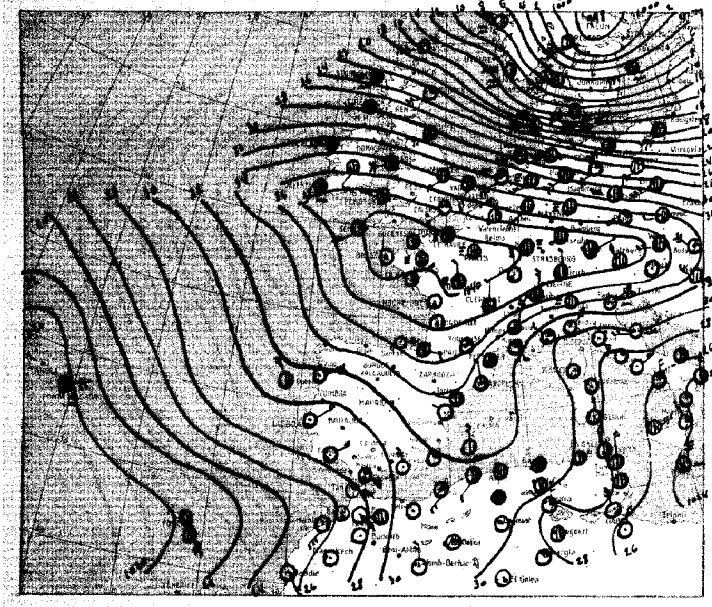

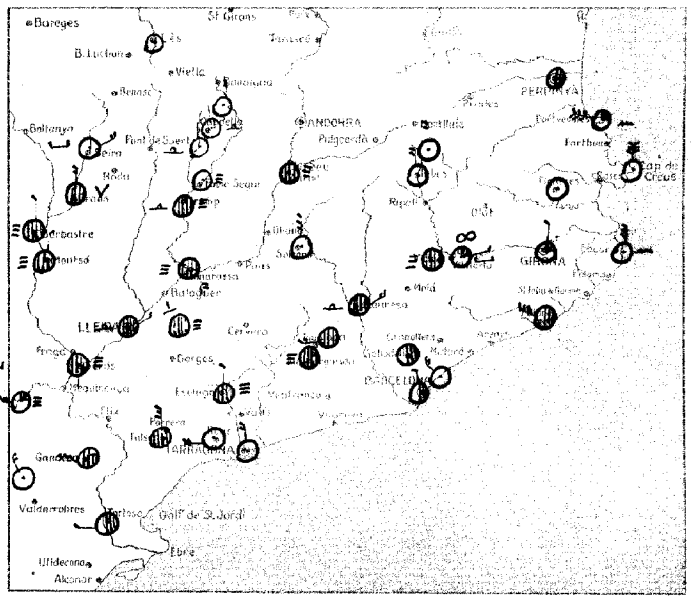

Signes usats a la carta del temps: vent inferior; mar; serè; 1/2 cobert; cobert; calitja; boira; boira plorenera; V boira gebradora; ● plovent; ∞ aiguaneu; ← bolves de neu; + rufagada de neu; ✳ nevant; ▲ pedregada; ⌓ calamarça; ⌇ tempesta (amb tronada); T trons llunyans; ⟨ llampecs sense trons; ⌓ rosada; ⌓ gebrada; ⊞ terrer cobert de neu; 16 —— 16 pressió en mil·libars; 12 precipitació en 24 hores, en mil·límetres.

Situació general: Les baixes pressions mouen-se de pressa cap a nord-est, determinant vents forts de ponent entre Europa i Alemanya amb fluxes isobàrics i temperatures baixes.- El règim anticiclònic comprèn França i la Península Ibèrica, predominant un estat general de temps abonançat però amb vents forts del nord al sud de França i baixes baixes a gran part del Continent.-

Estat del temps a Catalunya: A la regió pirenenca i a la costa de Girona el cel està serè i bufen vents moderats del nord.-
Des de la plana de Vic fins a Lleida i Aragó, el cel està cobert de núvols baixos i baixes amb vents fluixos de direcció variable.-
Per la resta de Catalunya hi ha alguna nuvolositat i dominen vents fluixos del sector nord.- El fred s'ha intensificat per tot el país, assolint les mínimes d'avui 6 graus sota zero a Adrall; 5 també sota zero a Vilatorta, Ribes, Isspadella, Seira i Cerarrua.-

DADES DE LES ESTACIONS PROPERES

LLOC	Estat del cel	Vent	Temperatura	Mar	En 24 hores Temp. màx.	En 24 hores Temp. mín.	En 24 hores Precipitació	Observacions especials
Perpinyà	1/2	Tramuntana	6		14	6		
Cap Bianca	1/4	NW	6	Marejol	15	6		≡
Sant Adrià	Serè	NW	1	Plana	8	1		∽
S. J. Vilatorta	1/4	E	-2		8	-5		∞ ⌓
Manresa	Cobert	NE	1		5	-1		⌓
Sabadell	1/2	Tramuntana	1		8	-2		
Igualada	Cobert	W						
Sta. Margarida	"	Tramuntana	3		7			≡
Cadaqués	Serè	N						
Cap Begur	"	N	6	Marejol	14			
Girona	1/4	N	11		14	1		
Figueres	Serè	Tramuntana						
Blanes	1/2	NW						
Ripoll								
Tavertet	Serè	N	1		12	1		
Ribes de Fr.	"	N	-5		3	-5		
Alp								
Escaldes (Andorra)								
Engolasters								
Adrall	Cobert	Tramuntana	-6		8	-6		
Ll. Estangento	Serè	N	-5		2	-5		

LLOC	Estat del cel	Vent	Temperatura	Mar	En 24 hores Temp. màx.	En 24 hores Temp. mín.	En 24 hores Precipitació	Observacions especials
Capdella	Serè	N	-2		8	-2		⌓
Pobla de Segur	"	Tramuntana	-5		5	-5		≡
Tremp	Cobert	"	-2					⌓
P. Bonaigua								
Cledes (Lés)	Serè		-2		11	-3		
Seira	"	NE	-3		10	-5		∽
Perarrua	Cobert	N	-4		-1	-5		V
Lleida	"	NE	2		4	1		⌓
Camarasa	"	SW						≡
Tàrrega	"	Tramuntana	1		1	0	1	≡
Serós	"	"	4		4	3		≡
Tarragona	Serè	N	5	Plana	13	3		
Falset	"	N						
Montblanc	"	N						≡
Reus	"	W	8			1		
Tortosa	1/2	W	6		14	4		
Castelló de la P	Serè	NW	6		15	5		
Cim del Montsany								
Gandesa	3/4	W						
Solsona	Serè	N						
Vic	Cobert	Tramuntana						≡

Observacions de Barcelona

Pressió	1031.8 mb.	Núvols	Stra. Cist
Temperatura	4.4	" quantitat	5
Humitat	81 %	Temp. màx.	11.3
Vent del	NNW	Temp. mín	3.3
" velocitat	4 Km/h	Pluja	— mm.
Mar	Arrissada	Fenòm. especials	≡

HORA	VENTS SUPERIORS		
7	A Tortosa		
	a 200 m	W 32	Km/h
	a 500 m	WNW 43	Km/h
	a 1000 m	WNW 72	Km/h
	a 2000 m	W 22	Km/h
	a 3000 m	WNW 36	Km/h
	A		
	a 200 m		Km/h
	a 500 m		Km/h
	a 1000 m		Km/h
	a 2000 m		Km/h
	a 3000 m		Km/h

Temps probable fins a demà a migdia: Variable. Boirós i fred.-
Cel serè, vents fluixos del nord i gregal i marejol.-

Tota la correspondència al Director del Servei Meteorològic de Catalunya, C. Urgell, 187.- Barcelona

El Director, E. FONTSERÈ

GENERALITAT DE CATALUNYA
SERVEI METEOROLÒGIC DE CATALUNYA

Carta del temps del Divendres, 25 de Desembre de 1936, a 7 h.

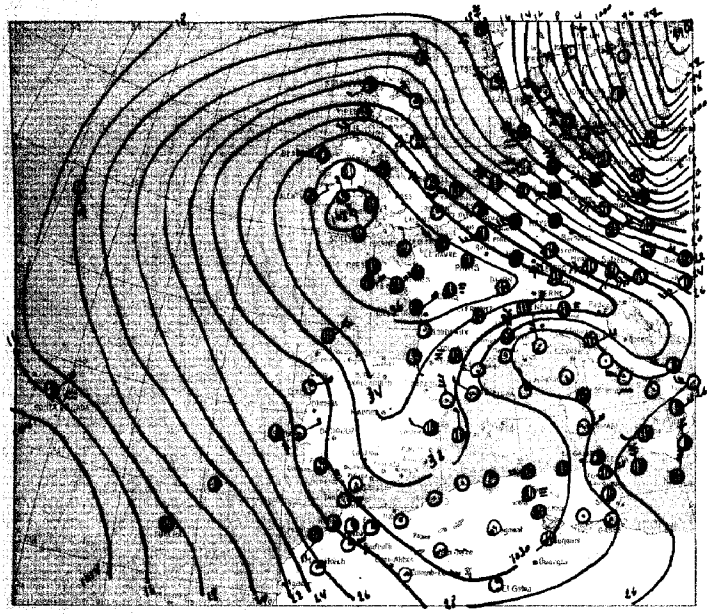

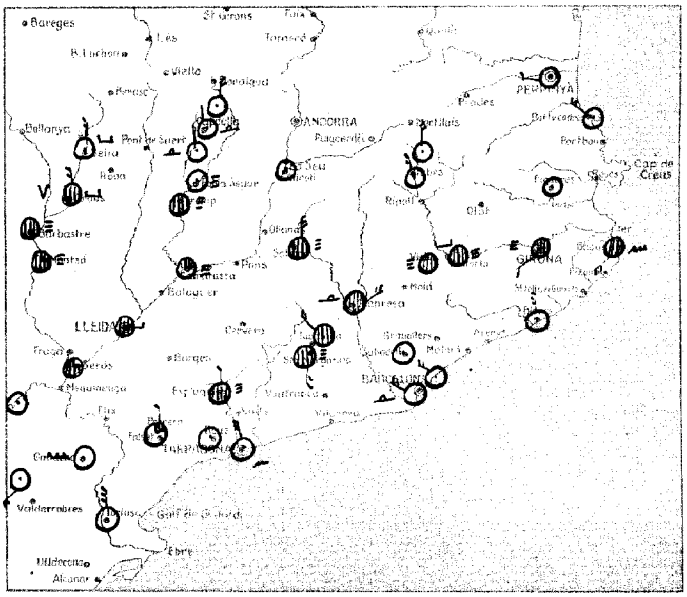

Signes usats a la carta del temps: vent inferior; mar; serè; 1/2 cobert; cobert; calitja; boira; boira ploranera; boira gebradora; plovent; aiguaneu; bolves de neu; rufagada de neu; nevant; pedregada; calamarsa; tempesta (amb tronada); trons llunyans; llampecs sense trons; rosada; gebrada; terrer cobert de neu; 10 —— 15 pressió en mil·libars; 12 precipitació en 24 hores, en mil·límetres.

Situació general: Persisteix per quasi tot el continent el règim anticiclònic, el qual forma un centre de màxima pressió situat a l'entrada del canal de Sant Jordi. Sota la seva influència es registren abundoses boires baixes i algunes glaçoses a les Illes Britàniques, França i Europa central. A la vessant costanera d'Espanya, costa Blava, Itàlia i Grècia, el cel està serè.

Les baixes pressions estan centrades a Estònia i determinen règim de cel mitjol a Polònia a Alemanya i pairs bàltics i nevades a Polònia.

Estat del temps a Catalunya: A la vessant costanera, Pirineu, Terra Alta i Baix Ebre el cel està serè i cap al interior del país es registren abundoses boires.

Els vents son fluixos del sector nord i calmes.

Temperatures extremes: màxima, 17 graus a Begur, mínima, 8 graus sota zero a Odrall.

DADES DE LES ESTACIONS PROPERES

LLOC	Estat del cel	Vent	Temperatura	Mar	En 24 hores: Temp. màx.	En 24 hores: Temp. mín.	En 24 hores: Precipitació	Observacions especials
Perpinyà	Serè	W	3		10	1		
Cap Biarra	"	NW	5	Arrissada	14	3		
Sant Adrià		NW	1	Plana	10	1		
S. J. Vilatorta	Cobert	Calma	-1		9	-3		≡ ⌐
Manresa	"	NE	2		8	-1		∽
Sabadell	Serè	Calma	3		11	-3		
Igualada	Cobert	NW						
Sta. Margarida	"	S	3		8			≡
Cadaqués								
Cap Begur	"	SW	6	P. Marro	17	6		
Girona	"	SW	1		12	-1		≡
Figueres	Serè	Calma						
Blanes	"	N						
Ripoll								
Fraser	"	N	H		10	0		
Ribes de Fr	"	N	-5		2	-6		
Alp								
Encalsa (Andorra)								
Engolasters	"							
Adrall	"	Calma	-7		8	-8		
Ll. Estangento	"	N	-4		0	-5		

LLOC	Estat del cel	Vent	Temperatura	Mar	En 24 hores: Temp. màx.	En 24 hores: Temp. mín.	En 24 hores: Precipitació	Observacions especials
Capdella	Serè	N	-1		4	-3		∽
Pobla de Segur		Calma	-6		4	-6		≡
Tremp	Cobert	"	-2					≡
P. Boixaigua								
Cledes (Les)								
Seira	Serè	N	-5		7	-6		⌐
Peramola	Cobert	N	-4		0	-5		⌐ V
Lleida	"	E	3		5	1		≡
Camarasa	1/4	Calma						≡
Tàrrega								
Serós	3/4	"	H		5	2		
Tarragona	Serè	NNW	H	Plana	13	3		
Falset	1/4	N						
Montblanc	Cobert	N						≡
Reus	Serè	Calma	1			0		
Tortosa	Serè	N	6		14	4		
Castell de la F								
Cim del Montsany								
Gandesa		W						
Odena	Cobert	N						≡
Vic	"	Calma						≡

Observacions de Barcelona

Pressió	1031.3 mb	Núvols	—
Temperatura	4.7	» quantitat	—
Humitat	75 %	Temp. màx.	12.9
Vent del	NW	Temp. mín.	9.4
» veloc.	8 Km/h	Pluja	— mm.
Mar	Arrissada	Fenòm. especi	—

HORA	VENTS SUPERIORS	
	A	
	a 200 m.	Km/h
	a 500 m.	Km/h
	a 1000 m.	Km/h
	a 2000 m.	Km/h
	a 3000 m.	Km/h
	A	
	a 900 m.	Km/h
	a 500 m.	Km/h
	a 1000 m.	Km/h
	a 2000 m.	Km/h
	a 3000 m.	Km/h

Temps probable fins a dema a migdia: Bon temps amb boires baixes als plans i valls de l'interior.
Mar, vents fluixos del sector nord i mar plana o arrissada.

Tota la correspondència al Director del Servei Meteorològic de Catalunya. C. Urgell, 187. – Barcelona

EL DIRECTOR, E. FONTSERÈ

GENERALITAT DE CATALUNYA
SERVEI METEOROLÒGIC DE CATALUNYA

Carta del temps del Dissabte, 26 de Desembre de 1936, a 7 h.

Signes usats a la carta del temps: vent inferior; mar; ○ serè; ◑ ½ cobert; cobert; ∞ calitja; ≡ boira; boira ploranera; V boira gebradora; ● plovent; aiguaneu; ← bolves de neu; rufagada de neu; ✳ nevant; ▲ pedregada; △ calamarça; tempesta (amb tronada); T trons llunyans; llampecs sense trons; rosada; ⌴ gebrada; terrer cobert de neu; 16 —— 16 pressió en mil·libars; 12 precipitació en 24 hores, en mil·límetres.

Situació general: L'anticicló de l'occident d'Europa està centrat als Països Baixos estenent la seva influència per les illes Britàniques, França i Península Ibèrica amb temps assolellat de vents fluixos i boires matinals i fred.-
Les baixes pressions estan situades a l'Atlàntic prop de les Açores, produint bon temps amb vents fluixos del sector sud i temperatures suaus.-
El mínim baromètric de Polònia s'allunya cap a Rússia, però encara persisteixen els vents forts del nord als països Bàltics.-

Estat del temps a Catalunya: A la regió pirenenca, Solsonès i meitat costanera i Baix Aragó, el cel està completament serè amb vents fluixos o moderats del sector nord.- Des de la plana de Vic fins a l'Urgell, conca de Tremp i Barbastre, domina cel nuvol i boirós amb vents fluixos i temperatures baixes.-
Les temperatures mínimes registrades avui han estat de 8 graus sota zero a Perarrua, 6 sota zero a Adrall, Ribes i Pobla de Segur i 5 graus també sota zero a Vilatorta.-

DADES DE LES ESTACIONS PROPERES

LLOC	Estat del cel	Vent	Temperatura	Mar	En 24 hores: Temp. màx.	Temp. mín.	Precipitació	Observacions especials
Perpinyà	Serè	Calma	0		15	0		
Cap Biarra								
Sant Adrià	"	NW	3	Plana	8	3		
S. J. Vilatorta	Cobert	Calma	-4		2	-5		⌴ V
Manresa	"	NE	2		5	2		
Sabadell	Serè	N	2		12	-3		
Igualada	¼	NW						
Sta. Margarida	Serè	Calma	-1		5			⌴
Cadaqués	"	NE						
Cap Begur	"	NW	9	"				
Girona	"	S	-2		12	-2		
[illegible]	"	Calma						
Blanes	"	N						
Ripoll	"	NW	-4		8	-5		
[illegible]	"	N	7		15	3		
Ribes de Fr.	¼	Calma	-3		3	-6		
Alp	Serè	"	1		9	-5		
[illegible]	"	"	-3		9	-4		≡
Engolasters	"							
Adrall	Serè	"	-6		8	-6		
Ll. Estangento	"	N	-2		3	-6		

LLOC	Estat del cel	Vent	Temperatura	Mar	En 24 hores: Temp. màx.	Temp. mín.	Precipitació	Observacions especials
Capdella	Serè	N	3		7	-3		⌓
Pobla de Segur	"	Calma	-6		5	-6		≡
Tremp	Cobert	"	-2					≡
P. Bonaigua								
Cledes (Lés)								
Seira	Serè	NE	-1		9	-6		⌴
Perarrua	"	N	-7		1	-8		
Lleida	Cobert	Calma	-1		6	-4		⌴ V
Camarasa	"	"	0		4	-1		≡
Tàrrega	"	"	-1		3	-2		≡ ⌴
Seròs	"	"	-3		8	-4		≡ ⌴
Tarragona	Serè	N	5	Plana	12	4		
Falset	¼	N						
Montblanc	Serè	N						
Reus	"	NW	3			0		
Tortosa	Serè	WNW	4			4		
Castelló de la P.	"	NW	5			4		
Cim del Marlsany								
Gandesa	"	W						
Solsona	"	N						
Vic	Cobert	Calma						

Observacions de Barcelona

Pressió 1026.4 mb.	Núvols —
Temperatura 5.0	» quantitat —
Humitat 75 %	Temp. màx. 9.5
Vent del Calma	Temp. mín. 3.7
» veloc. — Km/h	Pluja — mm.
Mar Plana	Fenom. espec. ≡

HORA	VENTS SUPERIORS
7	A Tortosa
	a 200 m NNW 25 Km/h
	a 500 m N 22 Km/h
	a 1000 m SSW 4 Km/h
	a 2000 m NNW 18 Km/h
	a 3000 m ENE 29 Km/h
	A
	a 200 m Km/h
	a 500 m Km/h
	a 1000 m Km/h
	a 2000 m Km/h
	a 3000 m Km/h

Temps probable fins a demà a migdia: Bon temps fred i fortes glaçades i gebrades per l'interior.-
Neu mar, vents fluixos i mar arrissada i petita maror.-

Tota la correspondència al Director del Servei Meteorològic de Catalunya, C. Urgell, 187. - Barcelona

El Director, E. Fontserè

GENERALITAT DE CATALUNYA
SERVEI METEOROLÒGIC DE CATALUNYA

Carta del temps del *Diumenge*, 27 de *Desembre* de 1936, a 7 h.

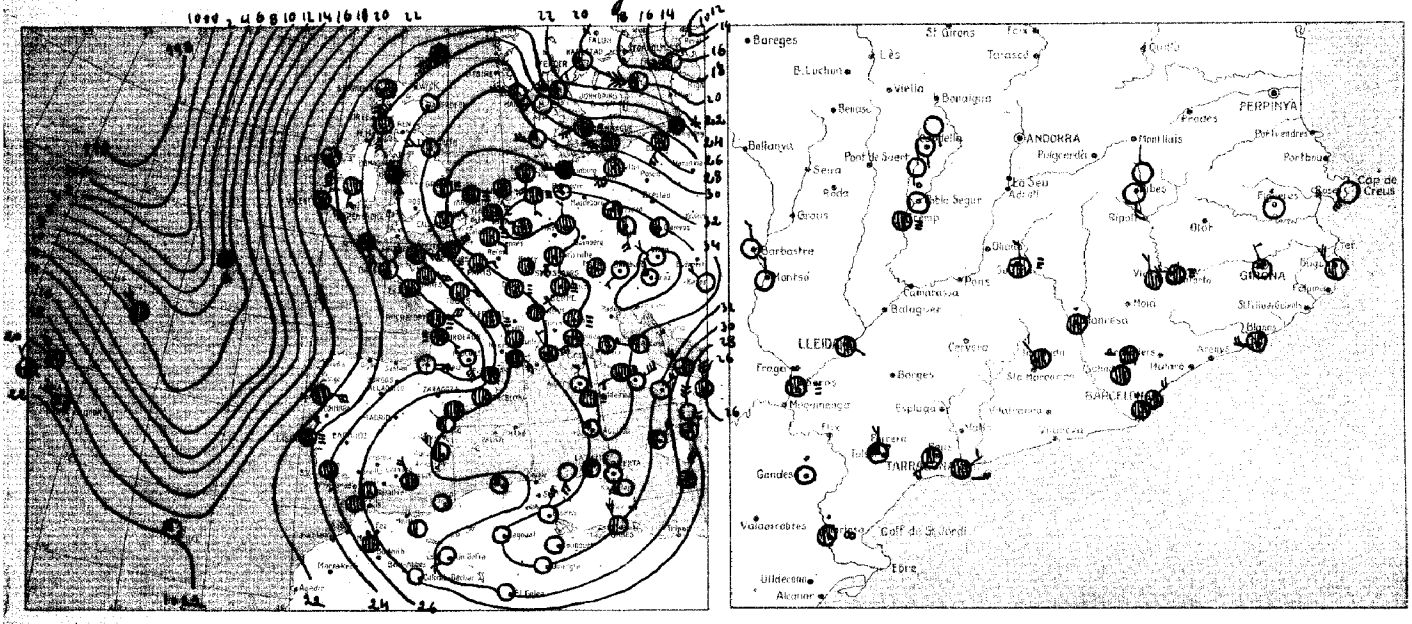

Signes usats a la carta del temps: vent inferior; mar; ○ serè; ◑ ½ cobert; ● cobert; ∞ calitja; ≈ boira; ≋ boira ploranera; V boira gebradora; ● plovent; ∞ aiguaneu; ← bolves de neu; + rufagada de neu; ✕ nevant; ▲ pedregada; △ calamarça; ⚡ tempesta (amb tronada); T trons llunyans; ⚡ llampecs sense trons; ⌓ rosada; — gebrada; ⊠ terrer cobert de neu; 16 — 16 pressió en mil·libars; 12 precipitació en 24 hores, en mil·límetres.

Situació general: Continua per gran part del Continent el règim d'altes pressions d'aquel tipus el seu centre de màxima a Austria, i està la seva influencia es registren abundoses boires baixes i alguna glaçada a les illes Britàniques, França, Alemanya i Txecoslovaquia. Un mínim barométric situat a Finlandia, dóna lloc a algunes nevades a Lituania. Procedent de l'Atlàntic nord avança cap a Europa una important depressió barométrica.

Estat del temps a Catalunya: Al Pirineu i Empordà, el cel està serè; per les comarques de la costa, s'observa molta umolositat i als plans i valls de l'interior es registren abundoses boires.

Els vents son molt fluixos de direcció variable o calmes.

Temperatura mínima a Pobla de Segur i Ribes del Fresser 6° sota zero.

DADES DE LES ESTACIONS PROPERES

LLOC	Estat del cel	Vent	Temperatura	Mar	En 24 hores Temp. màx.	Temp. mín.	Precipitació	Observacions especials
Perpinyà								
Cap Biarra								
Sant Adrià	3/4	NE	4	Plana	11	4		
S. J. Vilatorta	Cobert	W	-2		8	-6		⌊
Manresa	"	Calma	1		11	0		≡
Sabadell	"	"	3		17	0		
Igualada	"	NW						
Sta. Margarida	"	Calma	3		9			≡ ⌓
Cadaqués	Serè	SW						
Cap Begur	1/2	NW	7	Rissaga	14	6		
Girona	1/4	NNW	3		14	2		
Figueres	Serè	Calma						
Blanes	Cobert	W						
Ripoll	"	Calma	3			0		⌓
Núria								
Ribes de Fr.	Serè	S	-5		5	-6		
Sabadell	Cobert	Calma	3		17	0		
Ensalves (Andorra)								
Engolasters "								
Adrall								
Ll. Estangento	Serè	S	0		8	0		

LLOC	Estat del cel	Vent	Temperatura	Mar	En 24 hores Temp. màx.	Temp. mín.	Precipitació	Observacions especials
Capdella	Serè	S	-1		12	-1		
Pobla de Segur	"	Calma	-6		2	-6		
Tremp	Cobert	"	-4					≡
P. Vilanigua	"	N						≡
Granollers	Serè	Calma						
Seira								
Perarrúa								
Lleida	Cobert	SE	-3		2	-3		⌓ ≡
Camarasa	1/4	NE						⌓ ≡
Tàrrega	Serè	Calma	-2		3	-8		⌓
Serós	Cobert	"	-1		1	-1		⌓ ≡
Tarragona	"	NE	9	Plana	12	7		
Falset	1/4	N						
Montblanc	Cobert	N						
Reus	"	SW	7			2		
Tortosa	"	Calma	3		12	1		∞
Castelló de la P.								
Cim del Montsany								

Observacions de Barcelona

Pressió	1039,5 mb.	Núvols	5 Cu
Temperatura	8,1	" quantitat	10
Humitat	81 %	Temp. màx.	12,7
Vent del	Calma	Temp. mín	4,0
" veloc.	Km/h	Pluja	mm.
Mar	Plana	Fenòm. espec.	—

HORA	VENTS SUPERIORS	
	A	
	a 200 m.	Km/h
	a 500 m.	Km/h
	a 1000 m.	Km/h
	a 2000 m.	Km/h
	a 3000 m.	Km/h
	A	
	a 200 m.	Km/h
	a 500 m.	Km/h
	a 1000 m.	Km/h
	a 2000 m.	Km/h
	a 3000 m.	Km/h

Temps probable fins a demà a migdia:

Tota la correspondència al Director del Servei Meteorològic de Catalunya, C. Urgell, 187. — Barcelona

El Director, E. FONTSERÈ

GENERALITAT DE CATALUNYA
SERVEI METEOROLÒGIC DE CATALUNYA

Carta del temps del Dilluns, 28 de Desembre de 1936, a 7 h.

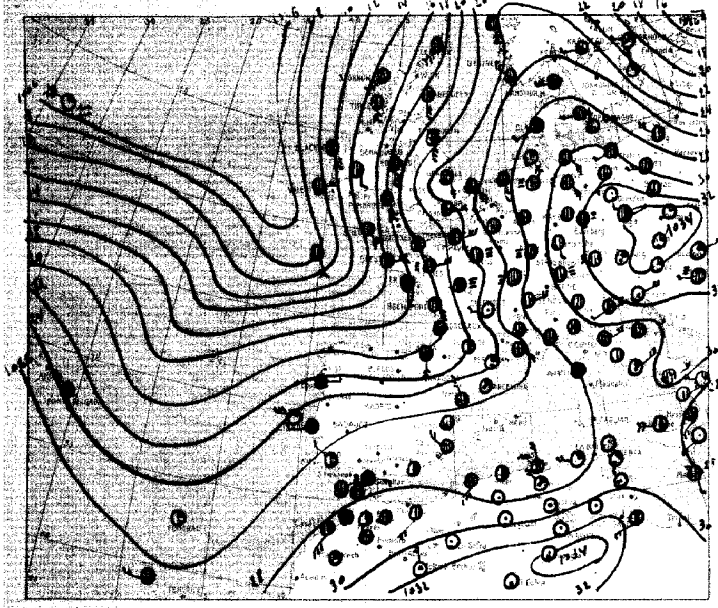

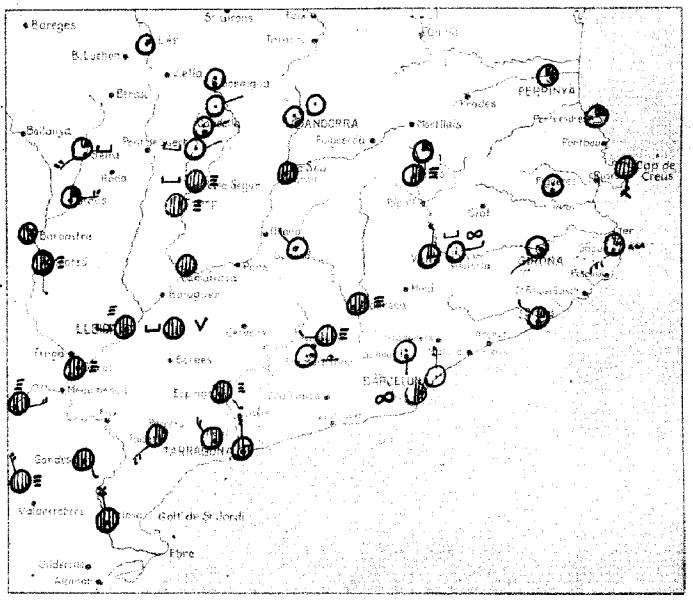

Signes usats a la carta del temps: vent inferior; mar; ○ serè; ◑ ¼ cobert; ◉ cobert; ≈ calitja; ≡ boira; ≡ boira ploranera; ▽ boira gebradora; ● plovent; ∞ aiguaneu; ⟵ bolves de neu; ∴ rufagada de neu; ✳ nevant; ▲ pedregada; ⌒ calamarsa; ↯ tempesta (amb tronada); ↯ trons llunyans; ⚡ llampecs sense trons; ≈ rosada; ▬ gebrada; ▦ terrer cobert de neu; 16 pressió en mil·libars; 12 precipitació en 24 hores, en mil·límetres.

Situació general: Les darreres pressions formen dos centres de mínima situats, situats l'un a Finlandia i l'altre a l'Atlantic al nord d'Irlanda.- A la vora del continent domina el règim anticiclonic amb dos centres de màxima pressió a Austria i al Sahara.-
A Portugal, Andalusia, Marroc i illes Açores es registren precipitacions.- A Alemanya, França i part de la Península Ibèrica s'observen abundoses boires degut a l'influencia de les altes pressions.-

Estat del temps a Catalunya: A la vall d'Aran, Pallars, Empordà i Girona el cel està serè; per la costa s'observa alguna nuvolositat i per l'interior i especialment als plans i valls es registren abundoses boires.-
Venta molt fluixos de direcció variable o calmes.-
Temperatura màxima a Sabadell, 18°, mínima a Ribes del Freser, 6° sota zero.-

DADES DE LES ESTACIONS PROPERES

LLOC	Estat del cel	Vent	Temperatura	Mar	En 24 hores: Temp. màx.	Temp. mín.	Precipitació	Observacions especials
Perpinyà	¼	Tramuntana	1			0		
Cap Bearn	¼	"	6	Arrissada		6		
Sant Adrià	Serè	N	5	Tramuntana	9	5		
S. J. Vilatorta	"	E	0		5	-1		∞ ⌒
Manresa	Rebert	Tramuntana	1		7	0		≡
Sabadell	Serè	S	12		18	1		
Igualada	Rebert	W						≡
Sta. Margarida	Serè	Tramuntana	0		9			⌒
Cadaqués	Rebert	S						
Cap Begur	¼	SW	12	Marejol	15	7		
Girona	Serè	SW	4		12	3		
Fitgueres	"	Tramuntana						
Blanes	¼	NW						
Ripoll								
Freser	¼	S	0		9	-3		
Ribes de Fr.	½	Tramuntana	-3		5	-6		≡
Alp								
Encamps (Andorra)	Serè	"	-11		1r	-11		
Engolasters	"	"	-3		5	-4		neu 2 cm.
Adrall	Rebert	Tramuntana	0		9	-5		
Ll. Estangento	Serè	NE	-1		5	-6		

LLOC	Estat del cel	Vent	Temperatura	Mar	En 24 hores: Temp. màx.	Temp. mín.	Precipitació	Observacions especials
Capdella	Serè	NE	-3		5	-4		
Port de Segur	Rebert	Tramuntana	-4		-1	-6		≡ ⌒
Tremp	"	"	-4					≡
P. Bonaigua								
Circes (Les)	Serè		0		15	0		
Seira	¼	SW	-4		8	-6		⌒
Perarrua	¼	E	-3		9	-6		
Lleida	Rebert	Tramuntana	0		11	-3		≡ ⌒
Camarasa	"	"	-1		9	-2		≡
Tàrrega	"	"	-2		6	-3		▽ ⌒
Serós	"	"	0		3	0		≡
Tarragona	¾	N	7	Plana	13	7		
Falset	½	SW						
Montblanc	Rebert	SE						≡
Reus	½	NW	5			4		
Tortosa	Rebert	NNW	2			1		
Castello de la P.	½	NW	4			6		
Cim del Montseny								
Igualada	Rebert	SE						
Solsona	Serè	NW						
Vic	¼	NE						

Observacions de Barcelona

Pressió	1025.3 mb	Núvols	Cum. Cist
Temperatura	8.4	" quantitat	4/c
Humitat	83 %	Temp. màx.	11.8
Vent del	Tramuntana	Temp. mín.	6.9
" velocitat	Km/h	Pluja	— mm.
Mar	Plana	Fenòm. especials	∞

HORA	VENTS SUPERIORS		
7	Tortosa		
	A	NNW 14	Km/h
	a 200 m.	SW 14	Km/h
	a 500 m.	SSW 14	Km/h
	a 1000 m.	WNW 38	Km/h
	a 2000 m.	W 18	Km/h
	a 3000 m.		Km/h
	A		
	a 200 m.		Km/h
	a 500 m.		Km/h
	a 1000 m.		Km/h
	a 2000 m.		Km/h
	a 3000 m.		Km/h

Temps probable fins a demà a migdia: Bon temps amb boires als plans i valls.-
Cm mar, vents fluixos i variables i mar plana o arrissada.-

Tota la correspondència al Director del Servei Meteorològic de Catalunya, C. Urgell, 187.— Barcelona

EL DIRECTOR, E. FONTSERÈ

GENERALITAT DE CATALUNYA
SERVEI METEOROLÒGIC DE CATALUNYA

Carta del temps del Dimarts, 29 de Desembre de 1936, a 7 h.



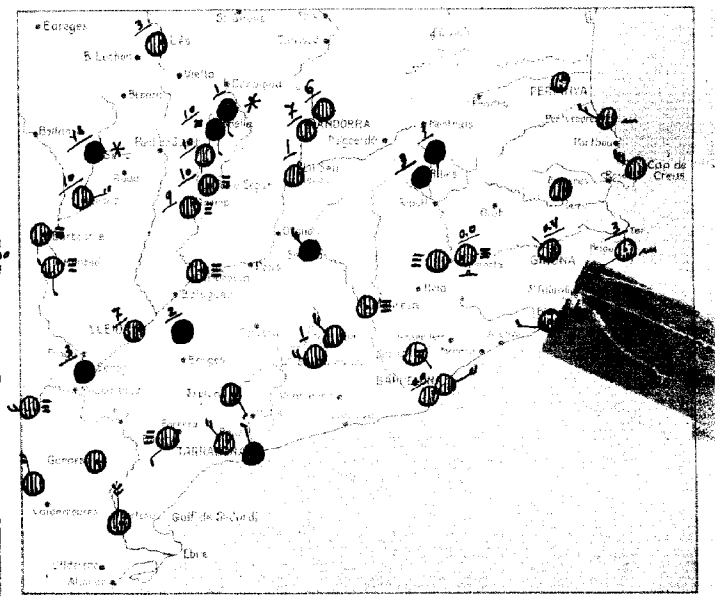

Signes usats a la carta del temps: vent inferior; mar; serè; ½ cobert; cobert; calitja; boira; boira planera; boira gebradora; plovent; aiguaneu; bolves de neu; rufagada de neu; nevant; pedregada; calamarsa; tempesta (amb tronada); trons llunyans; llampecs sense trons; rosada; gebrada; terrer cobert de neu; pressió en mil·libars; precipitació en 24 hores en mil·límetres.

Situació general: Les baixes pressions situades a les illes Britàniques es desplacen cap a Escandinàvia produint plugim i vents forts del sudoest al Canal de la Mànega, sud d'Anglaterra i Països Baixos. A la Mediterrània Balear s'ha format un mínim secundari, sota l'influència del qual ha augmentat la inestabilitat a la Península Ibèrica i nord d'Àfrica, on es registren fortes ruixats en algunes localitats. Les temperatures son suaves al occident d'Europa, però a Alemanya, Àustria i Txecoslovàquia s'ha intensificat el fred.

Estat del temps a Catalunya: El cel està completament cobert a Catalunya registrant-se plugim des del curs inferior del Segre fins al Solsonès, i vall de Ribes, algunes ploviscades aïllades per la costa de Barcelona i Tarragona i boires a la conca de Tremp i plans de Bages i Vic. Neva lleugerament als llocs alts del Pirineu. Les màximes precipitacions registrades en les darreres 24 hores han estat de 12 litres per metre quadrat a Seira, 10 a Capdella, Molins Perarrua i Golla de Segur, i 7 a Tremp. Temperatura mínima a Ribes, -4° sota zero.

DADES DE LES ESTACIONS PROPERES

LLOC	Estat del cel	Vent	Temperatura	Mar	En 24 hores Temp. màx.	Temp. mín.	Precipitació	Observacions especials
Perpinyà	Cobert	Calma	8		12	7	01	
Cap Bear	"	NW	9	P. Marer		9	0.0	
Sant Adrià	"	NE	8	Arrissada	11	8		
S. J. Vilanova	"	Calma	H		9	H	0.0	≡
Manresa	"	"	6		8	1		≡
Sabadell	3/4	SE	6		11	1		
Igualada	Cobert	NW						
Sta Margarida	"	W	H		9		1	
Cadaqués	"	NW						
Cap Begur	"	WSW	11	P. Marer			3	
Girona	"	NW	7		13	7	0.4	
Figueres	"	Calma						
Blanes	"	W						
Ripoll								
Prepenes	"	S	3		10	0	3	●
Ribes de Fr	"	Calma	1		3	-4	3	●
Alp								
Escaldes (Andorra)	"	"	0		6	-1	7	neu 5 cm.
Engolasters	"	"	-1		1	-3	6	neu 10 cm.
Adrall	"	"	0		5	-2	1	*
Ll. Estangento	"	S	-2		5	-3	1	neu 15 cm.

LLOC	Estat del cel	Vent	Temperatura	Mar	En 24 hores Temp. màx.	Temp. mín.	Precipitació	Observacions especials
Cerdanya	Cobert	S	-1		5	-3	10	neu 3 cm.
Pobla de Segur	"	Calma	-1		5	-6	10	≡
Tremp	"	"	2		9		9	≡
P. Benasque								
Caldes d'Estr.	"		3		10	0	3	neu 5 cm.
Seira	"	"	-1		3	-5	12	*
Perarrua	"	E	0		3	-3	10	
Lleida	"	Calma	H		H	-1	7	
Camarasa	"	"	3		6	-2	5	≡
Tàrrega	"	"	2		3	2	2	●
Serres	"	"	H		H	3	3	●
Tarragona	"	NNW	8	Plana	12	8		●
Falset	"	SW						≡
Montblanc	"	SE						≡
Reus	"	NW	7			5		
Tortosa	Cobert	N	8		8	2		
Castello de la P.								
Cim del Montseny								
Solsona	"	NW						●
Gandesa	"	Calma						
Vic	"	"						≡

Observacions de Barcelona

Pressió	1034 mb.	Núvols	0cu.
Temperatura	9.4	" quantitat	0/10
Humitat	81 %	Temp. màx.	13.7
Vent del	Calma	Temp. mín.	7.0
" velocitat	— Km/h	Pluja	0.0 mm.
Mar	Plana	Fenom. especials	—

HORA	VENTS SUPERIORS		
7	A	Tortosa	
	a 200 m	N 43	Km/h
	a 500 m	NW 11	Km/h
	a 1000 m	WNW 47	Km/h
	a 2000 m	W 62	Km/h
	a 3000 m		Km/h
	A		
	a 200 m		Km/h
	a 500 m		Km/h
	a 1000 m		Km/h
	a 2000 m		Km/h
	a 3000 m		Km/h

Temps probable fins a demà a migdia: Nivol i boirós amb ploviscades aïllades i temperatures suaves. Mar, vents fluixos i mar arrissada o petit trinquet.

Tota la correspondència al Director del Servei Meteorològic de Catalunya, C. Urgell, 187. — Barcelona

EL DIRECTOR, E. FONTSERÈ

GENERALITAT DE CATALUNYA
SERVEI METEOROLÒGIC DE CATALUNYA

Carta del temps del Dimecres , 30 de Desembre de 1936 , a 7 h.



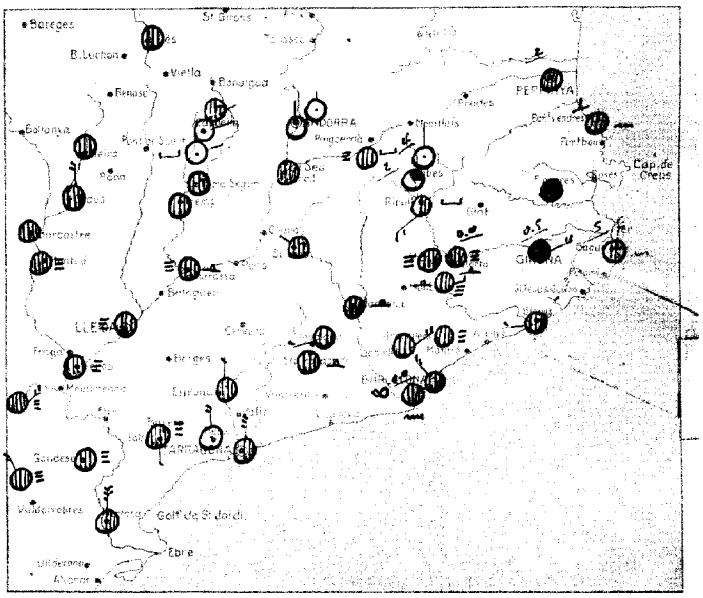

Signes usats a la carta del temps: vent inferior; mar; ○ serè; ◑ ½ cobert; ● cobert; ≈ calitja; ≡ boira; ≡ boira ploranera; ≡ boira gebradora; ● plovent; ∞ aiguaneu; ∴ bolves de neu; ∴ rufagada de neu; ∴ nevant; ▲ pedregada; ≈ calamarsa; ⌇ tempesta (amb tronada); T trons llunyans; ⌇ llampecs sense trons; ≈ rosada; — gebrada; ⊞ terrer cobert de neu; 760 — 760 pressió en mil·libars; 12 precipitació en 24 hores en mil·límetres.

Situació general: A l'Atlàntic, a l'est d'Irlanda es encerclada una nova depressió barométrica que ja dona lloc a pluges a les costes occidentals de les Illes Britàniques - Al Cantàbric, entre i sud de França i als països bàltics es registren algunes precipitacions.-
En general, domina per quiets la totalitat d'Europa, règim de cel núvolós amb boires tardanes a Prussia i Europa Central.-
Les dues depressions formen dos centres anticiclònics, situats l'un a Austria i l'altre a l'Atlàntic, entre les illes Açores i Canàries.-

Estat del temps a Catalunya: Domina règim de cel núvol i boirós, amb pluges a Girona i Tarragona, observant-se algunes clars isolats al Pirineu i camp de Tarragona.-
Els vents son del sector nord, encara que amb predominancia de les calmes.-
Temperatura mínima a l'Estany Gento, Ransol i Englasters, 6 graus sota zero.-

DADES DE LES ESTACIONS PROPERES

LLOC	Estat del cel	Vent	Temperatura	Mar	En 24 hores: Temp. màx.	Temp. mín.	Precipitació	Observacions especials
Perpinyà	Cobert	Calma	9		11	9	2	
Cap Biarra	"	"	10	Gruixut	11	10	1	
Sant Adrià	"	NW	9	Plana	12	8		
S. J. Vilatorta	"	Calma	H		9	H	0.0	≡ ≈
Manresa	"	"	5		11	5		≈
Sabadell	"	NE	6		12	1		
Igualada	"	SW						
Sta. Margarida	"	Calma	3		10			≈
Cadaqués								
Cap Begur	3/4	N	12	Gruixut	15	10	5	
Girona	Cobert	NE	8		11	8	0.5	●
Figueres	3/4	Calma						●
Blanes	Cobert	W						
Ripoll	½	SW	1		8	0		
Puigcerdà	Serè	N	0		8	-1	H	
Ribes de Fr.	1/4	Calma	-2		H	-3	1	
Alp	Cobert	"	-6		6	-7		≡ ⌇
Encamp (Andorra)	Serè	N	-3		3	-4	1	neu 1 cm.
Engolasters "		N	-4		7	-6		neu 9 cm.
Adrall	Cobert	Calma	2		7	0		
Ll. Estangento	3/4	NE	-6		3	-6		

LLOC	Estat del cel	Vent	Temperatura	Mar	En 24 hores: Temp. màx.	Temp. mín.	Precipitació	Observacions especials
Capdella	Serè	NE	-2		3	-3		
Pobla de Segur	3/4	Calma	-2		7	-5		
Tremp	Cobert	"	H		7	2		
Balaguer	"	NE	H		8	H		≡ ≈
Cledes (Les)	"		H		10	3		
Seira	"	Calma	-2		4	-3		
Peramola	"	N	0		14	-1		
Lleida	"	Calma	H		7	H		≡
Camarasa	"	"	3		5	1		≡
Tarrega								
Serós	"	"	6		7	5		≡
Terragona	½	N	7	Plana	13	6		
Falset	Cobert	S						≡
Montblanc	"	N						
Reus	Serè	W	5			H		
Tortosa	½	N	6		15	5		
Castelló de la P.	½	N	6		16	5		
Sta Fransquera	Cobert	Calma	5		11	H		≡
Gandesa	Cobert	Calma						≡
Solsona	3/4	NW						
Vic	Cobert	Calma						≡

Observacions de Barcelona

Pressió	1027.5 mb.	Núvols	Gruix. Serè
Temperatura	10.0	" quantitat	10/10
Humitat	24 %	Temp. màx.	14.1
Vent del	Calma	Temp. mín.	1.0
" velocitat	Km/h	Pluja	1.0 mm.
Mar	Petita gruixut	Fenòm. especials	∞

HORA	VENTS SUPERIORS		
7	A Tortosa		
	a 200 m.	N 36	Km/h
	a 500 m.	N 22	Km/h
	a 1000 m.	N 29	Km/h
	a 2000 m.	WNW 25	Km/h
	a 3000 m.	N 25	Km/h
	A		
	a 200 m.		Km/h
	a 500 m.		Km/h
	a 1000 m.		Km/h
	a 2000 m.		Km/h
	a 3000 m.		Km/h

Temps probable fins a demà a migdia: Variable i boirós amb alguna plovisca.-
Mar, entre plivisca i variable i mar plana o arrissada.-

Tota la correspondència al Director del Servei Meteorològic de Catalunya, C. Urgell, 187. — Barcelona

EL DIRECTOR, E. FONTSERÈ

GENERALITAT DE CATALUNYA
SERVEI METEOROLÒGIC DE CATALUNYA

Carta del temps del Dijous, 31 de Desembre de 1936, a 7 h.

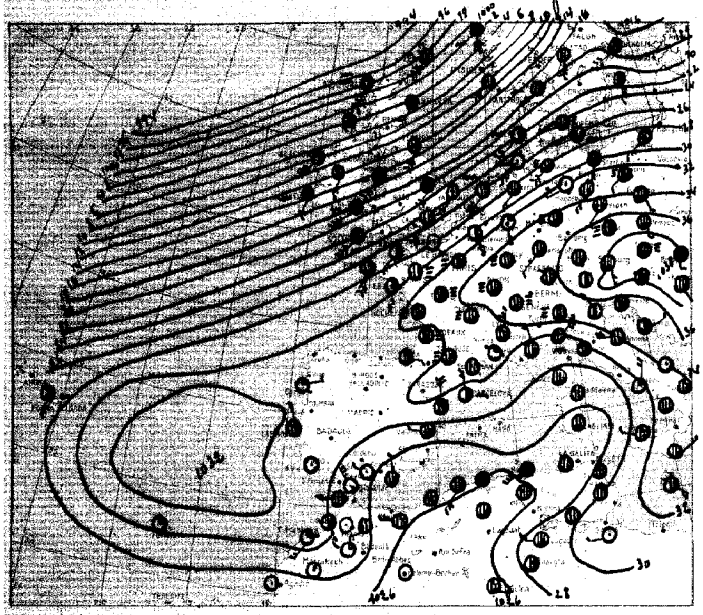

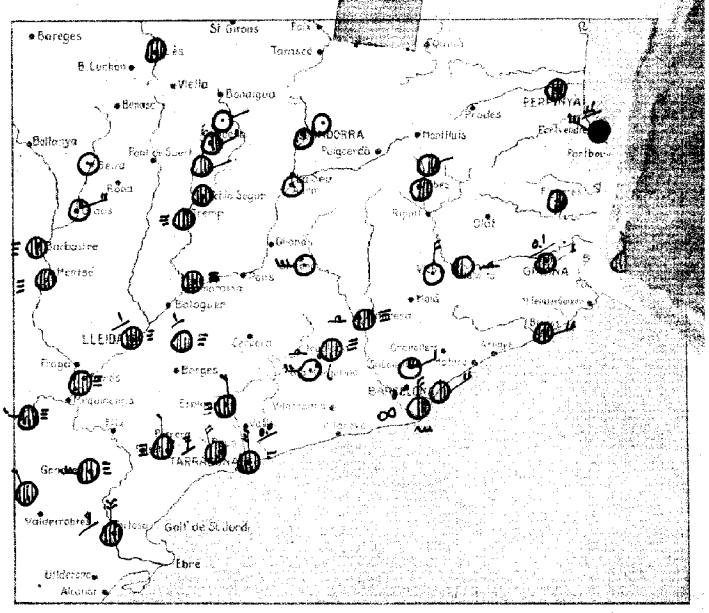

Signes usats a la carta del temps: vent inferior; mar; ○ serè; ◑ ½ cobert; ● cobert; ∞ calitja; ≡ boira; ≡ boira plorenera; ≡ boira gebradora; ● plovent; ∞ aiguaneu; — bolves de neu; + rufagada de neu; ✳ nevant; ▲ pedregada; ⛆ calamarsa; ⛈ tempesta (amb tronada); T trons llunyans; ⚡ llampecs sense trons; ⌒ rosada; ⌒ gebrada; ⊠ terrer cobert de neu; 16 ——— 16 pressió en mil·libars; 12 precipitació en 24 hores, en mil·límetres.

Situació general: De les illes Britàniques, Països Baixos i Escandinàvia persisteix un règim de plovisqueig amb vents forts de ponent o sudoest degut a les baixes menors que hi ha al nord d'Europa, gairebé de ponent a llevant.-
Per la Europa central i Península Ibèrica hi ha pressions altes, el màxim de quals es de 779 mm a Budapest i Viena.-
Les regions de boira s'estenen per gairebé tot el continent, en particular per França, regions alpines i Alemanya.-

Estat del temps a Catalunya: A la regió pirenenca, Solsonès i plana de Vic domina cel serè i lleugerament nivol, vents fluixos del Nord i visibilitat bona.- Des del Pla de Bages fins a la conca de Tremp, Ribagorça i Baix Aragó hi ha boira baixa.-
Per la resta de Catalunya i particularment per la meitat costanera, el cel està molt cobert de nivols alts i bufen vents fluixos del sector nord.- Les temperatures mínimes d'avui han estat de 8 graus sota zero al Estangento i 6 també sota zero a Ransol (Andorra.)

DADES DE LES ESTACIONS PROPERES

LLOC	Estat del cel	Vent	Temperatura	Mar	En 24 hores: Temp. màx.	Temp. mín.	Precipitació	Observacions especials
Perpinyà	Cobert	Tramuntana	8			6		
Cap Bianra	"	NW	7	Arrissada		7	4	●
Sant Adrià	½	NE	8	Plana	13	7		
S. J. Vilatorta	½	Tramuntana	2		10	2		∞
Manresa	Cobert	"	3		13	2		∞ ≡
Sabadell	¼	NE	H		14	1		
Igualada	Cobert	SW						≡
Sta Margarida	Serè	W	2		12			∞
Cadaqués								
Cap Begur	Cobert	N	11	9 Marcor				
Girona	"	NE	8		12	4		
Figueres	½	Tramuntana						
Blanes	Cobert	E						
Ripoll								
Manresa	½	E	0		7	-1		
Ribes de Fr	½	Tramuntana	-2		H	-3		
Alp								
Escaldas (Andorra)	Serè	"	-2		2	-3		neu 1 cm.
Engolasters	"	"	-3		5	-6		neu 9 cm.
Adrall	"	"	-2		6	-2		
Ll. Estangento	"	NE	-8		0	-8		

LLOC	Estat del cel	Vent	Temperatura	Mar	En 24 hores: Temp. màx.	Temp. mín.	Precipitació	Observacions especials
Capdella	½	NE	-1		3	-2		
Pobla de Segur	Cobert	Tramuntana	0		11	-3		
Tremp	"	"	H		8	4		≡
P. Bonaigua								
Ciedes (Les)	"		3		8	3		
Seira	Serè	"	0		H	-3		
Perarrua	¼	E	1		6	0		
Lleida	Cobert	Tramuntana	6		6	4	1	≡
Camarasa	"	"						≡
Tàrrega	"	"	3		5	3		≡
Serós	"	"	5		7	H		≡
Tarragona	"	N	8	Plana	11	8	0.0	
Falset	"	N						≡
Montblanc	"	N						≡
Reus	"	NW	9			H	7	
Tortosa	Cobert	N	7		10	6	9	
Castelló de la P.								
Cim del Montsany								
Gandesa	"	W						≡
Solsona	Serè	W						
Vic	"	N						

Observacions de Barcelona

Pressió	1030.2 mb.	Núvols	2cu. Ci.
Temperatura	9.6	" quantitat	5/10
Humitat	76 %	Temp. màx.	13.2
Vent del	N	Temp. mín.	9.0
" veloc.	12 km/h	Pluja	2.0 mm.
Mar	Petita Marca	Fenòm. especs	∞

HORA	VENTS SUPERIORS			
7	A Tortosa			
	a 200 m.	W	47	Km/h
	a 500 m.	N	22	Km/h
	a 1000 m.	NE	36	Km/h
	a 1500 m.	NE	36	Km/h
	a 3000 m.			Km/h
	A			
	a 200 m.			Km/h
	a 500 m.			Km/h
	a 1000 m.			Km/h
	a 2000 m.			Km/h
	a 3000 m.			Km/h

Temps probable fins a demà a migdia: Bon temps i boires matinals per l'interior.-
Mar, vents fluixos de gregal i petit trànsol.-

Tota la correspondència al Director del Servei Meteorològic de Catalunya, C. Urgell, 187.

EL DIRECTOR, E. FONTSERÈ

81172