Catalonia.

GENERALITAT DE CATALUNYA
SERVEI METEOROLÒGIC DE CATALUNYA

Carta del temps del Divendres , 1 de Octubre de 1937 , a 7 h.

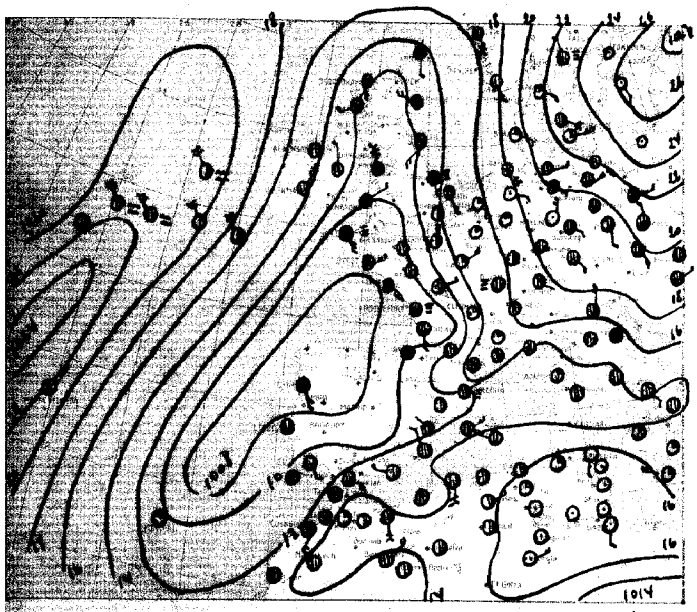

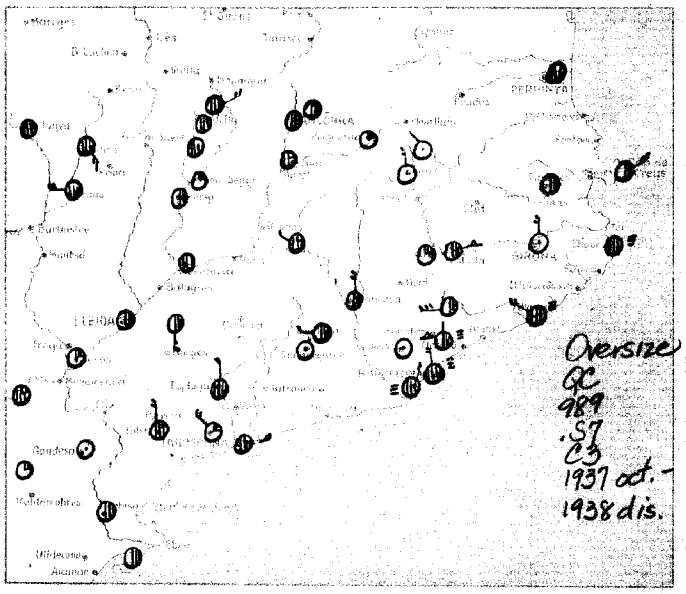

Oversize
QC
989
.S7
.C3
1937 oct.-
1938 dis.

Signes usats a la carta del temps: vent inferior; mar; ○ serè; ◑ ¼ cobert; ● cobert; ≡ boira; ≡ boira pluvianera; √ boira gebradora; ● plovent; ∞ aiguaneu; ← bolves de neu; ✳ calabruga de neu; ✳ nevant; ▲ pedregada; ⚡ calamarsa; ⚡ tempesta (amb trons llunyans); ⚡ llampecs sense trons; ≈ rosada; ≈ gebrada; ⊠ terrer cobert de neu; 16 pressió en mil·libars; 12 precipitació en 24 hores en mil·límetres.

Situació general: A la Península Ibèrica es troba un centre depressionari que actua la seva influència a la meitat occidental del Continent, donant lloc a plugim i boires baixes a les illes Britàniques, Península i Portugal.- També s'observen algunes precipitacions al centre d'Europa.-

Les altes pressions formen dos centres anticiclònics situats respectivament a Finlàndia i a l'Atlàntic, als voltants de les illes Açores.-

Estat del temps a Catalunya: A la vall de Ribes, Ripollès, Terra Alta i Penedès el cel està serè i per la resta del país, núvols amb boires baixes al Barcelonès, costa de la Selva i de l'Empordà.- Els vents són fluixos dominant els del sector nord.-

Temperatures màximes, 31 graus a Reus, mínimes a Ribes de Freser, 8 graus.-

DADES DE LES ESTACIONS PROPERES

LLOC	Estat del cel	Vent	Temperatura	Mar	En 24 hores: Temp. màx.	Temp. mín.	Precipitació	Observacions especials
Perpinya	Serè	Calma	14			5		
Cap Bagur								
Sant Adrià	Serè	N	13	Plana	27	13		≡ ⌓
S. J. Vilatorta	¼	Calma	16		26	12		⌓
Manresa	½	N	15		30	12		
Sabadell	Serè	Calma	13		30	13		
Igualada	½	W						
Ste. Margarida	Serè	Calma	18		28			⌓
Cadaqués	¼	NE						
Cap Begur	Serè	Calma						≡
Girona	Serè	N						
Figueres	½	Calma						
Blanes	Serè	NW						≡
Ripoll								
Vallcarca	Serè	NW	14		25	13		
Ribes de Fr.	"	N	10		20	8		
Manresa	¾	Calma	12		20	8		
Andorra (Arduna)	¼	Calma	10		11	10		
Sabadell	½	"	10		25	9		
Montserrat	¼							
Ste. Seregenia	Serè	NE	7		15	6		

LLOC	Estat del cel	Vent	Temperatura	Mar	En 24 hores: Temp. màx.	Temp. mín.	Precipitació	Observacions especials
Capdella	Serè	Calma	12		23	9		
Bonda de Segur	¼	"	19		25	19		
Tremp	½	"	15		29	12		
Molina	Serè	"	14		27	11		
Caldes Montbui	½	N	16		27	14		≡ ⌓
Selva	Serè	SE	13		26	11		
Pedralbes	"	W	14		27	13		
Lleida	½	Calma	12		29	15		
Camarasa	Serè	"	17		30	14		
Tàrrega	½	S						
Serós	¼	Calma	19		30	18		
Tarragona	¾	E	20	Arrissada	24	20		
Falset	¾	N						
Montblanc	Serè	NW						
Reus	¼	NW	16		31	13		
Tortosa	½	Calma	20			19		
Castello de la P.	Serè	NW	21			19		
Cim del Montsec	½	W	14		19	13		
Vic	¼	Calma						
Sobrona	¾	NW						
Granollers	Serè	Calma						

Observacions de Barcelona

Pressió	1011.9 mb.	Núvols	
Temperatura	19.8	- quantitat	
Humitat	94 %	Temp. màx.	25.8
Vent del	NE	Temp. mín.	18.8
- velocitat	11 Km/h	Pluja	- mm.
Mar	Plana	Fenòmen especial	≡

HORA	VENTS SUPERIORS	
7	A Tortosa	
	a 500 m.	WNW 4 Km/h
	a 500 m.	N 22 Km/h
	a 1000 m.	NW 11 Km/h
	a 2000 m.	SSE 11 Km/h
	a 3000 m.	SSW 22 Km/h
	A	
	a 200 m.	Km/h
	a 500 m.	Km/h
	a 1000 m.	Km/h
	a 2000 m.	Km/h
	a 3000 m.	Km/h

Temps probable fins a demà a migdia: Variable, emboirinant i algunes plovisques o plugim.-
Poc canvi quant a temps del nord o més avinentat.-

LIBRARY
NOAA
U.S. Dep. Commerce

Tota la correspondència al Director del Servei Meteorològic de Catalunya, c/ Bonsuccés, 187. - Barcelona

119 860

EL DIRECTOR, E. PONTSERÉ

National Oceanic and Atmospheric Administration

Climate Database Modernization Program

ERRATA NOTICE

One or more conditions of the original document may affect the quality of the image, such as:

Discolored pages
Faded or light ink
Binding intrudes into the text

This document has been imaged through the NOAA Climate Database Modernization Program. To view the original document, please contact the NOAA Central Library in Silver Spring, MD at (301) 713-2607 x124 or www.reference@nodc.noaa.gov.

LASON
Imaging Subcontractor
12200 Kiln Court
Beltsville, MD 20704-1387
March 28, 2002

GENERALITAT DE CATALUNYA
SERVEI METEOROLÒGIC DE CATALUNYA

Carta del temps del Dissabte, 2 de Octubre de 1937, a 7 h.

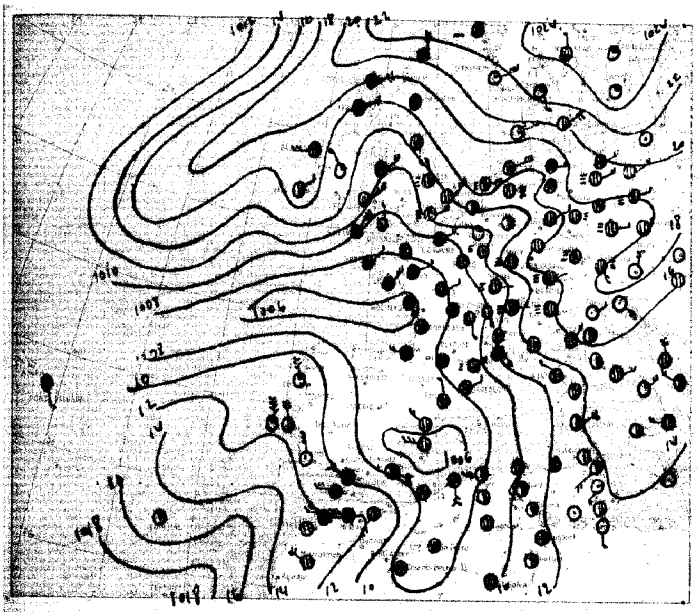

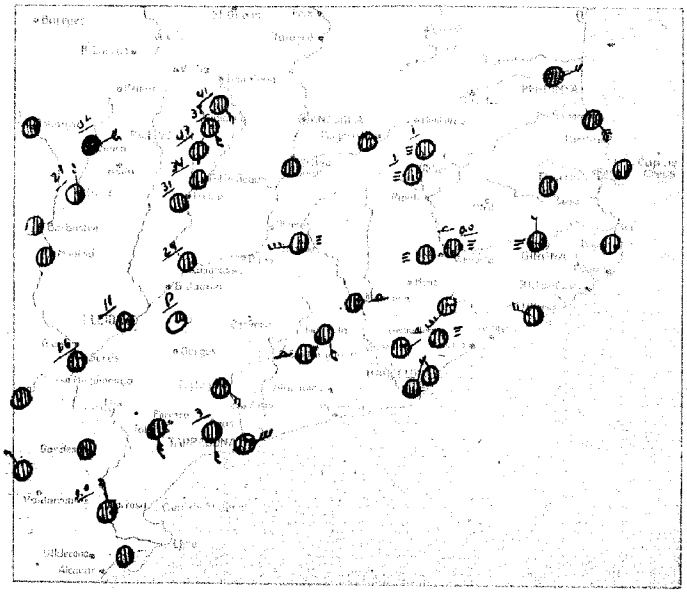

Signes usats a la carta del temps: vent inferior; mar; ○ serè; ◑ 1/4 cobert; ◉ cobert; ≈ calitja; ≡ boira; ≡ boira glaçanera; ▽ boira gebradora; ● plovent; oo aiguaneu; ← bolves de neu; ⊱ rufagada de neu; ✕ nevant; ▲ pedregada; ⛈ calamarsa; ⛈ tempesta (amb tromba); T trons llunyans; ≷ llampecs sense tro; ∞ rosada; gebrada; ▨ terreno cobert de neu; fo 16 pressió en mil·libars; 12 precipitació en 24 hores, en mil·límetres.

Situació general: A la Península Ibèrica dominen baixes pressions que produeixen molta nuvolositat i pluges amb temperatures altes a la Mediterrània i suaus a les costes atlàntiques. - Per la Europa central i Països Baixos abunden les altes pressions pròpies del règim anticiclònic que s'estén des de les regions alpines fins a la mar Bàltica amb el seu centre de màximes a Escandinàvia. -

Estat del temps a Catalunya: La nuvolositat es general registrant-se boires des de Solsona fins al Gironès. -
Els vents son fluixos i variables i les temperatures suaus. -
Ha plogut copiosament a l'Alt Pirineu i amb menys intensitat pel curs del Segre i Ebre. -
Les màximes precipitacions han estat de 43 litres per metre quadrat a Molins, 41 al Estany Gento i 38 a Lapadella. -

DADES DE LES ESTACIONS PROPERES

LLOC	Estat del cel	Vent	Temperatura	Mar	Pr. 24 hores Temp. màx.	Temp. mín.	Precipitació	Observacions especials
Perpinyà	Cobert	ENE	19		19	18	1	
Cap Biarra	"	SE	20	Marn		18		
Sant Adrià	1/2	NW	20	Plana	23	20		
S. J. Vilatorta	Cobert	Calma	16		17	14	0.0	▲
Manresa	"	"	18		19	15		▲
Sabadell	3/4	NE	18		17	15		
Igualada	Cobert	SSE						
Sta Margarida	"	Calma	19		16			▲
Cadaqués	"	"						
Cap Begur	"	"						≡
Girona	"	N	19		26	19		≡
Empuriabrava	"	Calma						
Blanes	"	NW						
Ripoll								
Fresser	"	Calma	13		20	11	1	≡
Ribes de Fr.	"	"	13		21	9	1	≡
Alp								
Encamp (Andorra)								
Ingolstadt								
Puigcerdà	3/4	"						
Ll. Estanyol	Cobert	SE	5		13	5	41	

LLOC	Estat del cel	Vent	Temperatura	Max	Pr. 24 hores Temp. màx.	Temp. mín.	Precipitació	Observacions especials
Capdella	Cobert	SE	10		20	10	48	
Pobla de Segur	"	Calma	15		24	15	34	
Tremp	"	"	15		28	15	31	
Molins [illegible]	"	S	12		24	12	43	
Valls de Monistrol	"	Calma	20		23	17		≡ ▲
Solsona	"	NE	12		25	11	32	●
Peramola	1/2	N	14		22	13	21	
Lleida	3/4	Calma	17		20	15	11	
Cervera	Cobert	"	16		30	16	14	
Tàrrega	3/4	"	16		23	10	P	
Sedós	3/4	"	18		33	16	16	
Tarragona	3/4	ENE	21	Arrissada	25	20		
Falset	Cobert	S						
Montblanch	"	SE						
Reus	"	S	17		28	15	3	
Tortosa	Cobert	NNW	19		29	19	0.2	
Castellfollit [illegible]	"	NW	20		27	19		
Sta Coloma Queralt	3/4	SSW	11		14	10		
Vic	Cobert	Calma						≡
Solsona	1/2	SW						≡
Gandesa	Cobert	Calma						

Observacions de Barcelona

Pressió	1008.8 mb.	Nuvolositat	clar, cirst 9/10
Temperatura	21.5	" quantitat	
Humitat	81 %	Temp. màx	24.3
Vent del	NE	Temp. mín	19.0
" velocitat	5 Km./h	Pluja	— mm.
Mar	Arrissada	Fenòm. especials	—

HORA	VENTS SUPERIORS		
7	A Tortosa		
	a 500 m.	NNE 11	Km./h
	a 1000 m.	E 11	Km./h
	a 1500 m.	E 18	Km./h
	a 2000 m.		Km./h
	a 3000 m.		Km./h
	A		
	a 500 m.		Km./h
	a 1000 m.		Km./h
	a 1500 m.		Km./h
	a 2000 m.		Km./h
	a 3000 m.		Km./h

Temps probable fins a demà a migdia: Boirós i humit amb tendencies a produir-se pluges. -
Ten mar, vents fluixos o moderats del sector sud- i petita marea. -

Tota la correspondència al Director del Servei Meteorològic de Catalunya, C. Urgell, 187. - Barcelona

EL DIRECTOR, E. FONTSERÈ

GENERALITAT DE CATALUNYA
SERVEI METEOROLÒGIC DE CATALUNYA

Carta del temps del *Diumenge* , 3 de *Octubre* de 1937 , a 7 h.

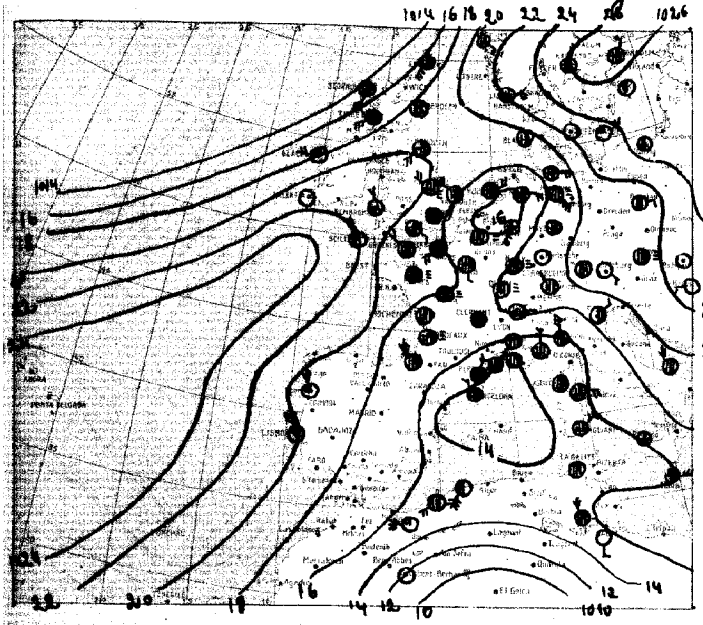

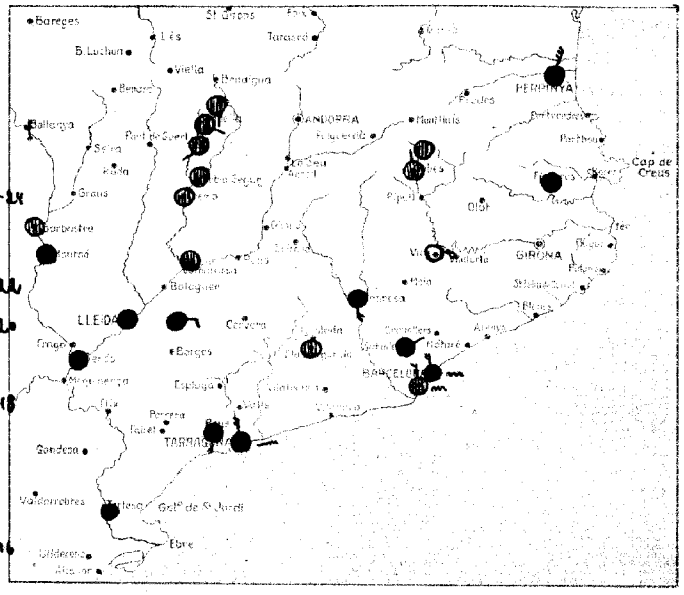

Signes usats a la carta del temps: vent inferior; mar; ○ serè; ◔ ¼ cobert; ◑ cobert; ⊗ calitja; ≡ boira; ≡ boira ploranera; ∨ boira gebradora; ● ploventi; ○○ aiguaneu; ⇐ bolves de neu; ⊹ rufagada de neu; ✳ nevant; ▲ pedregada; ⋯ calamarsa; ℞ tempesta (amb tronada); ⌇ trons llunyans; ⟨ llampecs sense trons; ⌓ rosada; — gebrada; Ⓡ terrer cobert de neu; ——16—— isobara en mil·libars; 12 precipitació en 24 hores en millímetres.

Situació general: A la Mediterrània i a Holanda es troben dos centres de mínima pressió sota els efectes dels quals s'observa molta nuvolositat i algunes pluges i tempestes a les illes Britàniques, França i meitat oriental d'Espanya. També es registren algunes precipitacions a Txecoslovaquia.
Dues altres depressions formen dos màximes anticiclòniques, l'un a l'Atlàntic prop de les illes Açores i l'altre a la mar Bàltica.

Estat del temps a Catalunya: A tot el país el cel està cobert, registrant-se pluges a la Noguera, Ribera, Baix Camp, Bages, Barcelonès i Vallès.
Els vents són fluixos, dominant els del sector nord.
En les darreres 24 hores s'han observat ruixats i tempestes per tot Catalunya.
Temperatura màxima a Sabadell, Manresa, Reus i Roquetes 26°

DADES DE LES ESTACIONS PROPERES

LLOC	Estat del cel	Vent	Temperatura	Mar	En 24 hores Temp. màx.	Temp. mín.	Precipitació	Observacions especials
Perpinyà	Cobert	NNE	17					●
Cap Biarra								
Sant Adrià	Cobert	N	20	P. marc	26	20	8	●
S. J. Vilatorta								
Manresa	Cobert	S	17		26	18	10	●
Sabadell	"	NE	17		25	15	38	●
Igualada								
Sta Margarida	Cobert	Calma	14		24		24	
Calldovinya		S						
Cap Begur								
Girona								
Prat de Roig	Cobert	Calma						
Figueres	Cobert	Calma	13					●
Ripoll								
Montalbà	Cobert	SW	13		21	11	7	
Ribes de Fr	Cobert	N	13		20	12	25	
Alp								
Escaldes (Andorra)								
Engolasters "								
Adrall								
Ll. Estangento	Cobert	S					23	

LLOC	Estat del cel	Vent	Temperatura	Mar	En 24 hores Temp. màx.	Temp. mín.	Precipitació	Observacions especials
Capdella	Cobert	SE	13		21	11	16	●
Pobla de Segur	"	Calma	16		28	16	5	
Tremp	"	"	16		22	15	6	
Barbastre	"	"						
Cledes (Lés)								
Seira								
Perarrúa								
Lleida	Cobert	Calma	17		25	16	37	
Camarasa	"	"						●
Tarrega	"	E	17		26	17	9	
Serós	"	Calma	18		25	17	21	●
Tarragona	"	N	18		24	17	5	●2
Falset								
Montblanc								
Reus	Cobert	S	14		26	13	44	●
Tortosa	"	Calma	18		26	17	9	●
Castell de la P								
Cim del Montseny								

Observacions de Barcelona

Pressió	1013.6 mb.	Núvols	a m i Cum.
Temperatura	19.5	» quantitat	10/10
Humitat	84 %	Temp. max.	24.3
Vent del	N	Temp. mín	18.0
» veloc.	4 Km/h	Pluja	12.8 mm.
Mar	Petita marejol	Fenòm. espec.	—

HORA	VENTS SUPERIORS
	A
	a 200 m. Km/h
	a 500 m. Km.h
	a 1000 m. Km.h
	a 2000 m. Km.h
	a 3000 m. Km.h
	A
	a 200 m. Km.h
	a 500 m. Km.h
	a 1000 m. Km.h
	a 2000 m. Km.h
	a 3000 m. Km.h

Temps probable fins a demà a migdia:

Tota la correspondència al Director del Servei Meteorològic de Catalunya, C. Urgell, 187. — Barcelona

EL DIRECTOR, E. FONTSERÈ

GENERALITAT DE CATALUNYA
SERVEI METEOROLÒGIC DE CATALUNYA

Carta del temps del Dilluns, 4 de Octubre de 1937, a 7 h.

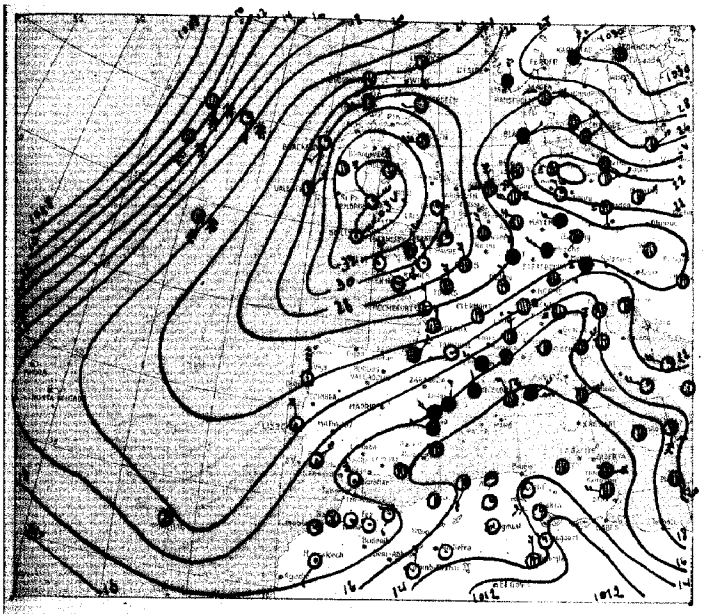

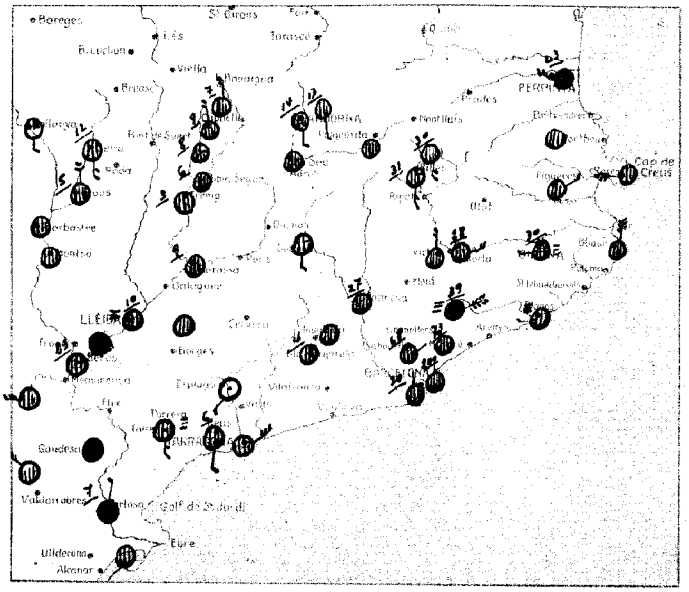

Signes usats a la carta del temps: vent inferior; mar; ○ serè; ◑ ½ cobert; ● cobert; ∞ calitja; ≡ boira; ≡ boira pitonera; ≡ boira gebradora; ● plovent; ∞ aiguaneu; ← bolves de neu; + rufegada de neu; ✕ nevant; ▲ pedregada; ⛆ calamarsa; ⛈ tempesta (amb tronada); T trons llunyans; ☇ llampecs sense trons; ≈ rosada; — gebrada; ⊠ terrer cobert de neu; 16 —— 16 pressió en mil·libars; 12 precipitació en 24 hores, en mil·límetres.

Situació general: Domina per gran part del continent règim de temps variable, registrant-se pluges a Escandinàvia, Dinamarca, centre d'Europa, Pirineus i Catalunya i València. A l'Atlàntic es assenyalada una important depressió barométrica que duu llluc a vents forts del nord-est, acompanyats de pluges i que avança ràpidament en direcció a Europa. Les altes pressions formen dos màxims anticiclònics, situats l'un a les Illes Britàniques i l'altre a la mar Bàltica.

Estat del temps a Catalunya: El cel està cobert per tot el país, observant-se boires baixes a La Selva, Gironès i Priorat, i pluges a Terra Alta, Baix Ebre i Vallès Oriental.
Els vents son fluixos o moderats dominant els del sector nord.
En les darreres 24 hores s'han registrat ruixats i algunes tempestes a tot Catalunya, amb la màxima intensitat la nit passada a les comarques del Barcelonès, havent-se recollit la quantitat de 200 litres de pluja per m² a Pla del Breix; 154 al Poble Nou (Barcelona) Aquesta precipitació ha estat lleu a comunicacions de pluja viva del Breix a Papiol.

DADES DE LES ESTACIONS PROPERES

LLOC	Estat del cel	Vent	Temperatura	Mar	En 24 hores: Temp. màx.	Temp. mín.	Precipitació	Observacions especials
Perpinyà	lleubert	NW	18			17	23	●
Cap Biarra								
Sant Adrià	"	N	16	marer	26	16	200	
S. J. Vilatorta	"	E	17		21	10	28	
Manresa	"	clalma	13		24	12	37	
Sabadell	"	NE	13		24	12	66	
Igualada	"							
Sta Margarida	"	clalma	14		21		4	
Cadaqués	"	N						
Cap Begur	"	N						≡
Olrona	"	W	18		22	15	30	≡
Manresa	"	NE						
Blanes	"	W						≡
Ripoll								
Manresa	"	S	11		19	8	30	
Ribes de Fr.	3/4	S	10		19	9	31	
Prats de Mollo	lleubert	S	12		16	8	8	
Encamp (Andorra)	"	S	12		15	11	14	
Puigcerdà	"	S	11		13	8	13	
Puigcerdà	"							
Ll. Estangento	"	N	8		10	7	7	

LLOC	Estat del cel	Vent	Temperatura	Mar	En 24 hores: Temp. màx.	Temp. mín.	Precipitació	Observacions especials
Capdella	lleubert	N	11		13	8	9	
Pobla de Segur	"	clalma	12		27	10	6	
Tremp	"	"	9		21	9	3	
Prats de Mollo	3/4	"	11		16	10	8	
Caldes de Montbui	lleubert	"	16		25	13	73	
Seira	"	S	12		16	9	12	
Perarrua	"	N	14		17	12	5	
Lleida	"	clalma	17		24	15	10	≡
Camarasa	"	"	14		22	14	9	
Tàrrega	"	"						
Seròs	3/4	"	17		23	16	23	
Tarragona	3/4	NE	18	P. marer	23	17		
Falset	lleubert	S						≡
Montblanc	serè	SW						
Reus	lleubert	S	14		24	13	6	
Tortosa	lleubert	NNE	17		25	16	7	●
Castelló de la P.	"	NW	17			16	6	●
Cim del Marbarey	"	NE	8		13	6	39	≡ ●
Vic	"	N						
Solsona	3/4	N						
Granadella	lleubert	clalma						●

Observacions de Barcelona

Pressió	1017.0 mb.	Núvols	0 em. alt
Temperatura	17.8	» quantitat	0/10
Humitat	86 %	Temp. màx.	23.5
Vent del	N	Temp. mín.	16.4
» veloc.	1 Km/h	Pluja	20.3 mm.
Mar	Petita marer	Fenòm. espec.	-

HORA	VENTS SUPERIORS	
	A	
	a 200 m	Km/h
	a 500 m	Km/h
	a 1000 m	Km/h
	a 2000 m	Km/h
	a 3000 m	Km/h
	A	
	a 200 m	Km/h
	a 500 m	Km/h
	a 1000 m	Km/h
	a 2000 m	Km/h
	a 3000 m	Km/h

Temps probable fins a demà a migdia: Persistència del règim de temps variable, amb ruixats i alguna tempesta.
Per mar, vents fluixos o moderats del nordest; petita marer o marer.

Tota la correspondència al Director del Servei Meteorològic de Catalunya, C. Urgell, 187. – Barcelona

EL DIRECTOR, E. FONTSERÈ

GENERALITAT DE CATALUNYA
SERVEI METEOROLÒGIC DE CATALUNYA

Carta del temps del Dimarts, 5 de Octubre de 1937, a 7 h.

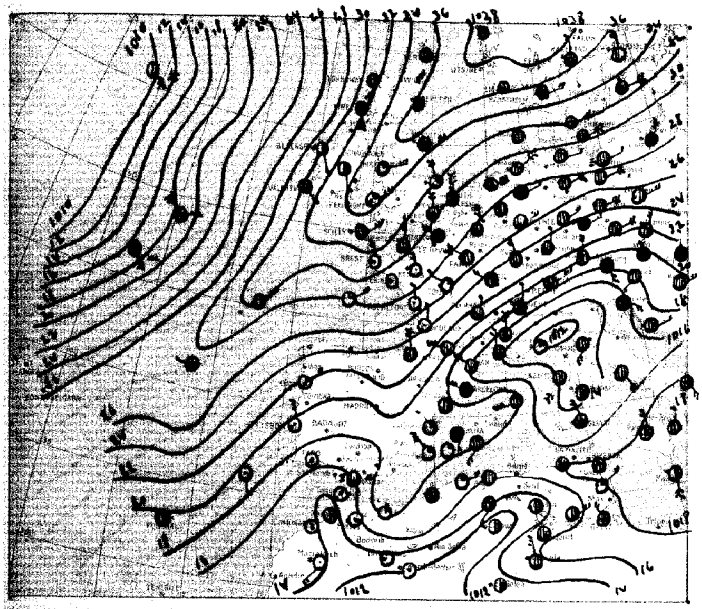

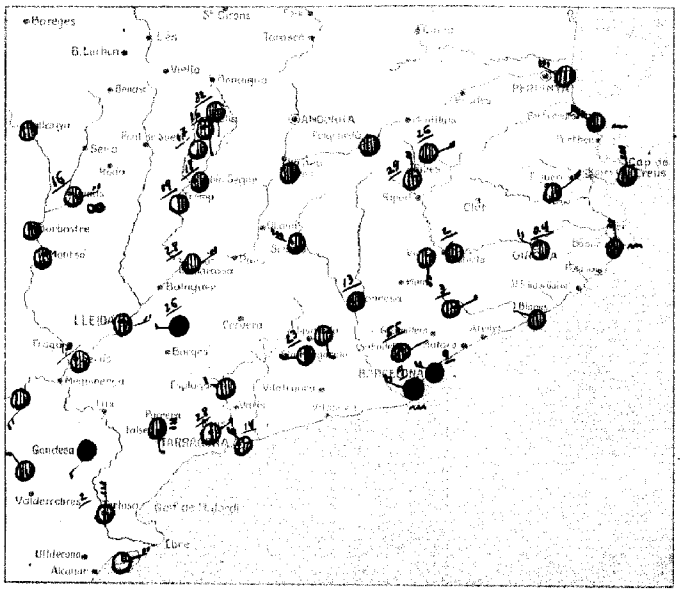

Signes usats a la carta del temps: vent inferior; mar; ○ serè; ◑ ½ cobert; ● cobert; ∞ calitja; ≡ boira; ≡ boira pluganera; V boira gebradora; ● plovent; ∞ aiguaneu; ← bolves de neu; + rufagada de neu; * nevant; ▲ pedregada; ⚡ calamarga; ⚡ tempesta (amb tronada); T trons llunyans; ☾ llampecs sense trons; ≈ rosada; — gebrada; ⊞ terrer cobert de neu; 16 —— 16 pressió en mil·libars; 12 precipitació en 24 hores, en mil·límetres.

Situació general: Degut a la persistència de les baixes pressions del golf de Lleó i de la regió del Sàhara persistint a la Mediterrània el règim de temps plujós encara que amb menys intensitat que els darrers dies. La zona principal de pluges comprèn el centre d'Europa des d'Alemanya fins al golf de Venècia. Les altes pressions constitueixen un anticicló a Escandinàvia, estenent la seva influència fins a Anglaterra i França.

Estat del temps a Catalunya: Sota la influència de un mínim barométric situat a Gènova, el cel està gairebé cobert a Catalunya, registrant-se ploviscles per les comarques de Barcelona, Segarra i Baix Ebre. Les màximes quantitats de pluja recollides en les darreres 24 hores han estat de 5'5 litres per metre quadrat a Sabadell, 32 al Estany Gento i 29 a Ribes. Els vents son fluixos del sector nord i les temperatures tendeixen al descens.

DADES DE LES ESTACIONS PROPERES

LLOC	Estat del cel	Vent	Temperatura	Mar	En 24 hores: Temp. màx.	Temp. mín.	Precipitació	Observacions especials
Perpinyà	boirós	NW	17		21	17	0.4	
Cap Blanes	"	NW	18	9 Marcs	20	17		
Sant Adrià	"	NW	16	9 llana	21	16	9	●
S. J. Vilatorta	"	calma	16		19	14	2	
Manresa	"	"	15		19	13	13	
Sabadell	"	NE	15		25	13	55	
Igualada	3/4	SSE						
Sta Margarida	½	W	15		20		23	
Cadaqués	boirós	N						
Cap Begur	"	N		Marcs				
Girona	½	NW						
Figueres	½	NE						
Blanes	boirós	NW						
Ripoll								
Puigcerdà	"	E	11		15	10	26	
Ribes de Fr.	3/4	N	11		15	9	29	
Alp								
Escaldes (Andorra)								
Tarlastars								
Puigcerdà	boirós	calma						
U. Estangento	3/4	S	7		10	6	32	

LLOC	Estat del cel	Vent	Temperatura	Mar	En 24 hores: Temp. màx.	Temp. mín.	Precipitació	Observacions especials
Cardella	3/4	S	8		14	8	16	
Pobla de Segur	boirós	calma	13		20	12	8	
Tremp	½	"	14		20	14	19	
Montsonís	½	"	10		17	9	17	
Cledes (Lés)								
Seira								
Peramola	½	E	15		17	11	16	∞
Lleida	boirós	E						
Cornerera	"	NE	15		18	14	28	
Tarrega	"	W	14		20	14	26	●
Serós	"	calma	16		23	15	20	
Tarragona	3/4	NW	16	Gruesos	22	15	14	
Falset	boirós	S						
Montblanc	"	NW						
Reus	½	E	16		19	14	28	
Tortosa	½	N	20			16	2	
Castellfollit del R.	½	NW	17		22	16	1	
Sant Joan Montseny	3/4	NE	9		10	8	3	
Vic	3/4	S						
Solsona	½	NW						≡
Igualada	boirós	SW						●

Observacions de Barcelona

Pressió	1016.8 mb.	Núvols	N-E Cirr
Temperatura	17.6	" quantitat	10/10
Humitat	80 %	Temp. màx.	20.7
Vent del	WNW	Temp. mín.	16.9
" velocitat	16 Km/h	Pluja	9.1 mm.
Mar	9 Marcs	Fenòmen especial	●

BORA	VENTS SUPERIORS	
	A	
	a 200 m	Km/h
	a 500 m	Km/h
	a 1000 m	Km/h
	a 2000 m	Km/h
	a 3000 m	Km/h
	A	
	a 200 m	Km/h
	a 500 m	Km/h
	a 1000 m	Km/h
	a 2000 m	Km/h
	a 3000 m	Km/h

Temps probable fins a demà a migdia: Variable, pluges isolades i descens de la temperatura.
Al mar, vents moderats del nord o gregal i marors.

Tota la correspondència al Director del Servei Meteorològic de Catalunya, C. Urgell, 187.—Barcelona

EL DIRECTOR, E. FONTSERÈ

GENERALITAT DE CATALUNYA
SERVEI METEOROLÒGIC DE CATALUNYA

Carta del temps del Dimecres, 6 de Octubre de 1937, a 7 h.

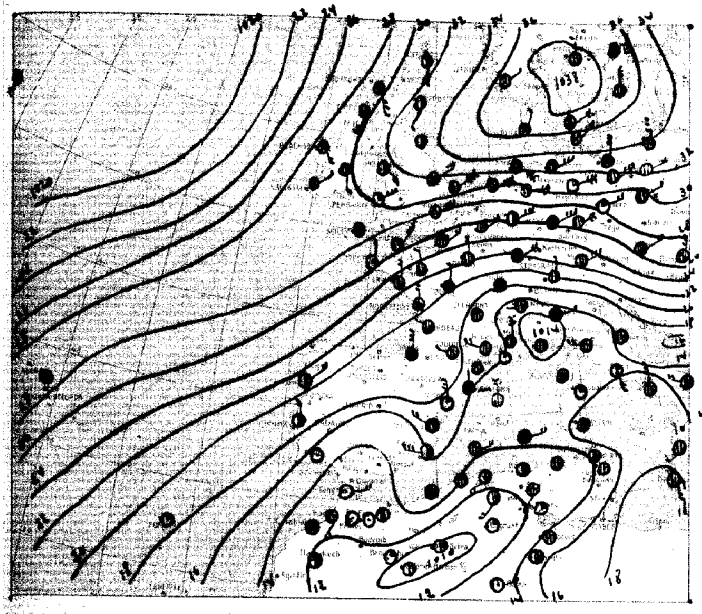

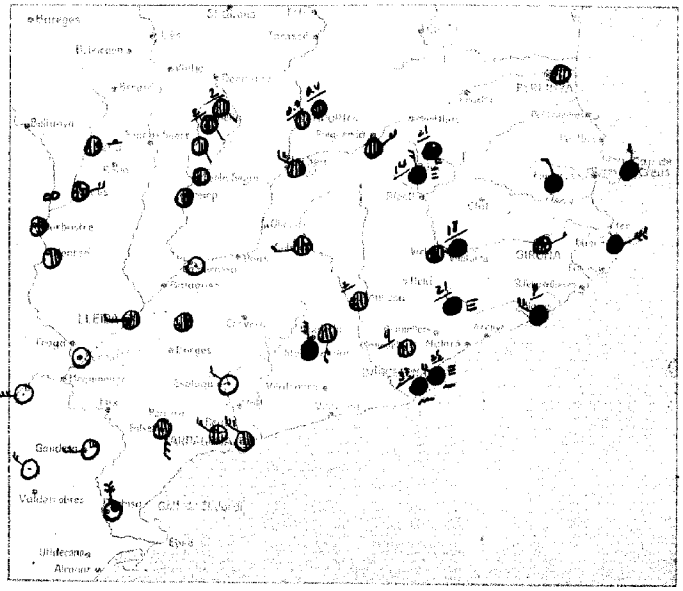

Signes usats a la carta del temps: vent inferior; mar; ○ serè; ◑ ½ cobert; ◉ cobert; ∞ calitja; ≡ boira; ≡ boira pioranera; ▽ boira gebradora; ● plovent; ∞ aiguaneu; ← bolves de neu; + rufagada de neu; * nevant; ▲ pedregada; ⛆ calamarsa; ↯ tempesta (amb tronada); T trons llunyans; ☇ llampecs sense trons; ≈ rosada; — gebrada; ⊞ terrer cobert de neu; 16 —— 16 pressió en mil·libars; 12 precipitació en 24 hores, en mil·límetres.

Situació general: Bl eqdf de Biscaya es troba al centre d'un mínim barométric sota quines influències es registren pluges al Pirineu, Catalunya, gran part de França i el nord d'Itàlia.- Una altre centre depressionari es troba al Sahara, el qual dona llocs a molta nuvolositat al nord d'Africa.- Damunt a l'Atlàntic Nord es assenyalada una important depressió barométrica que avança ràpidament cap a Europa en direcció a les illes Britàniques. Les altes pressions es troben centrades a Suècia.-

Estat del temps a Catalunya: El temps es molt variable registrant-se pluges i algunes boires baixes a la meitat oriental i cel entre serè i nuvolós per la resta.- Els vents son fluixos o moderats dominant els del sector nord.- En les darreres 24 hores es registraren ruixats al Pirineu i comarques de Girona i Barcelona.-
Temperatura màxima 24 graus a Tarragona, mínima al Estany Gento, 1 grau sota zero.-

DADES DE LES ESTACIONS PROPERES

LLOC	Estat del cel	Vent	Temperatura	Mar	En 24 hores Temp. màx.	Temp. mín.	Precipitació	Observacions especials
Perpinyà	Cobert	Calma	12		20	12		
Cap Biarre								
Sant Adrià	"	NW	12	P. Mar	23	12	25	● ≡
S. J. Vilatorta	"	Calma	9		18	8	18	●
Manresa	"	"	11		21	10	2	
Sabadell	"	"	13		22	10	9	
Igualada	"	SW						
Sta Margarida	"	N	10		19	10	3	●
Cadaqués	"	N						●
Cap Begur	"	NE						●
Girona	¾	NE	12			12	11	
Fraguera	Cobert	NNW						●
Blanes	"	NW						●
Ripoll								
Prades	¾	S	5		20	4	21	●
Ribes de Fr	Cobert	N	10		15	9	14	● ≡
Alp								
Escaldes (Andorra)	"	Calma	8		12	6	0.9	
Tagalastres	"	"	H		19	3	0.4	
Serra Cerdes	"	NE						
Ll. Estangento	"	SE	-1		7	-1	2	

LLOC	Estat del cel	Vent	Temperatura	Mar	En 24 hores Temp. màx.	Temp. mín.	Precipitació	Observacions especials
Capdella	Cobert	SE	5		15	5	2	
Pobla de Segur	¾	Calma	10		20	10		
Tremp	½	"	10		23	10		
P. Bonaigua								
Molina (de)	½	SE	6		22	6		
Seira	Cobert	Calma	8		20	5		≡
Perarrua	¾	E	9		20	7		∞
Lleida	½	ESE	11		22	8		
Camarasa	Serè	Calma	9		21	8		
Tàrrega	¾	"	10		20	9	1	
Serós	Serè	"	9		22	8		
Terragona	½	NW	12	Arrissada	24	12		
Falset	Cobert	S						
Montblanc	Serè	NW						
Reus	¾	NW	9			8		
Tortosa	¼	NNW	17		23	15		≈
Castelló de la P	½	NW	16			15		
Cim del Montsany	Cobert	Calma	4		11	3	21	≡ ●
Vic	-	-						
Granadella	¼	W						
Solsona	¾	W						

Observacions de Barcelona

Pressió 1016.8 mb.	Núvols Nb. 2st.
Temperatura 12.8	- quantitat 10/10
Humitat 88 %	Temp. màx. 22.6
Vent del NNE	Temp. mín 11.6
- velocitat 0 Km/h	Pluja 33.2 mm.
Mar Petita marejol	Fenòm. especials ●

HORA	VENTS SUPERIORS	
-	A	
	a 200 m.	Km/h
	a 500 m.	Km/h
	a 1000 m.	Km/h
	a 2000 m.	Km/h
	a 3000 m.	Km/h
	A	
	a 200 m.	Km/h
	a 500 m.	Km/h
	a 1000 m.	Km/h
	a 2000 m.	Km/h
	a 3000 m.	Km/h

Temps probable fins a demà a migdia: Variable, amb algun ruixats, especialment a les comarques de Barcelona i Girona.-
Ben mar, vents fluixos del nord i nordest amb mar lleugerament moguda.-

Tota la correspondència al Director del Servei Meteorològic de Catalunya. C. Urgell, 187. — Barcelona

El Director, E. FONTSERÈ

GENERALITAT DE CATALUNYA
SERVEI METEOROLÒGIC DE CATALUNYA

Carta del temps del Dijous, 7 de Octubre de 1937, a 7 h.

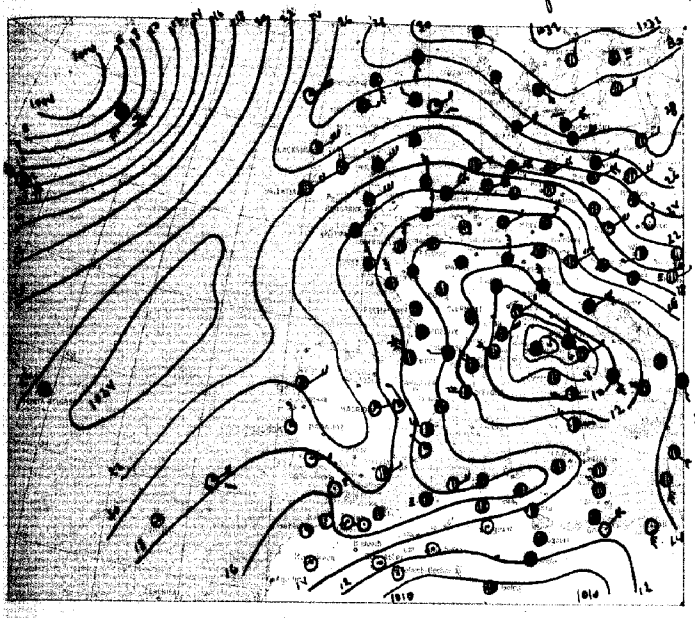

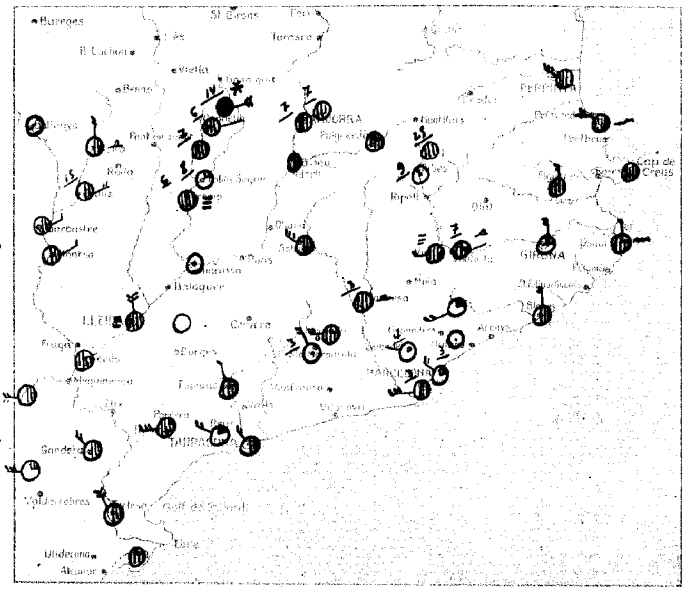

Signes usats a la carta del temps: vent inferior; mar; ○ serè; ◔ ¼ cobert; ◕ cobert; ≈ calitja; ≡ boira; ≡ boira planera; √ boira gebradora; ● plovent; ∞ aiguaneu; ← bolves de neu; ∴ ruixada de neu; ≫ nevant; ▲ pedregada; ⌁ calamarsa; ⌇ tempesta (amb tronada); T trons llunyans; ⚡ llampecs sense trons; ≈ rosada; ⟿ gebrada; ⛆ terrer cobert de neu; 10 pressió en mil·libars; 12 precipitació en 24 hores, en mil·límetres.

Situació general: El centre principal de baixes pressions està situat al golf de Lió-nova i determina pluges importants a Itàlia i regions alpines. - Les temperatures han experimentat un notable descens per l'est d'Europa, degut als vents del nord que s'hi han establert, corresponents al front fred de la depressió de Lió-nova. -
Les altes pressions s'estenen des dels països escandinaus fins a les Açores, determinant temps ahonanyat, núvols baixos i algunes boires per Europa i bon temps alguns pocs núvols per l'Atlàntic. -

Estat del temps a Catalunya: A la regió pirinenca domina el núvol registrant-se nevades als cims del Pallars. - Hi ha boires per Lleida, conca de Tremp i plana de Vic. -
Per la resta de Catalunya bon temps amb pocs núvols. -
Les temperatures han experimentat un notable descens en establir-se vents del sector nord. - En les darreres 24 hores ha plogut des del Pirineu i costa de Lió-nova, havent nevat al cim del Montseny. -
La temperatura mínima d'enui ha estat de 1 grau sota zero al Turó del Home (Estany, Puigcerdà, Ametlla i Sanaüja).

DADES DE LES ESTACIONS PROPERES

LLOC	Estat del cel	Vent	Temperatura	Mar	En 24 hores: Temp. màx.	Temp. mín.	Precipitació	Observacions especials
Perpinyà	Cobert	NW	14		16	12	0.6	
Cap Bilarra	"	NW	13	Arrissada				
Sant Adrià	¾	NW	11	"	20	10	3	
S. J. Vilatorta	¾	NE	6		12	11	7	≈
Manresa	Cobert	Calma	7		15	5	3	≈
Sabadell	Serè	NW	8		15	6	4	
Igualada	¾	W						
Sta. Margarida	Serè	N	10		16		3	
Cadaqués	Cobert	Calma						
Cap Begur	¾	N		Marer				
Girona	¼	N			14			
Figueres	Cobert	N						
Bianes	½	N						
Ripoll								
Fresser	Cobert	S	3		9	2	25	
Ribes de Fr.	Serè	Calma	3		10	-1	9	
Alp								
Isalàs (Andorra)	Cobert	"	5		10	2	7	
Espluga de	"	"	3		16	-1	7	
Adrall								
Ll. Estangento	"	E	1		4	-1	14	neu 2 cm. *

LLOC	Estat del cel	Vent	Temperatura	Mar	En 24 hores: Temp. màx.	Temp. mín.	Precipitació	Observacions especials
Capdella	Cobert	E	3		9	0	6	
Poble de Segur	¼	Calma	8		13	6	8	
Tremp	Cobert	"	5		13	4	6	≡
Molins de Rei	"	"	3		11	3	7	
Ramsol	"	"	5		11	-1	6	
Seira	½	N	6		14	3		≈
Peramola	½	E	8		15	3	15	
Lleida	Cobert	N						≡
Camarasa	Serè	Calma						
Tàrrega								
Serós	¾	"	9		22	8		
Tarragona	½	NW	12	Arrissada	22	10		
Falset	Cobert	W						
Montblanc	¾	N						
Reus	¼	NW	9			5		
Tortosa	½	NW	17		20	14		
Castellòn de la P.	¼	WNW	14		23	13		
Cim del Montsany	¼	WSW	2		5	-1		
Vic	Cobert	W						≡
Solsona	½	NW						
Cardona	½	NW						

Observacions de Barcelona

Pressió	1013.4 mb.	Núvols	Acu. Cist.
Temperatura	11.4	" quantitat	4/10
Humitat	68 %	Temp. màx.	15.8
Vent del	W	Temp. mín.	9.7
" veloc.	16 Km/h	Pluja	9.2 mm.
Mar	Arrissada	Fenòm. espec.	

HORA	VENTS SUPERIORS	
	A	
	a 200 m.	Km/h
	a 500 m.	Km/h
	a 1000 m.	Km/h
	a 2000 m.	Km/h
	a 3000 m.	Km/h
	A	
	a 200 m.	Km/h
	a 500 m.	Km/h
	a 1000 m.	Km/h
	a 2000 m.	Km/h
	a 3000 m.	Km/h

Temps probable fins a demà a migdia: Ruixats al Pirineu i bon temps fred amb vents del nord per la resta de Catalunya. -
Bon mar, vents moderats del nord i nordest i petita marejol o marejol. -

Tota la correspondència al Director del Servei Meteorològic de Catalunya. C. Urgell, 187. - Barcelona

El Director, E. PONTSERÈ

GENERALITAT DE CATALUNYA
SERVEI METEOROLÒGIC DE CATALUNYA

Carta del temps del Divendres, 8 de Octubre de 1937, a 7 h.



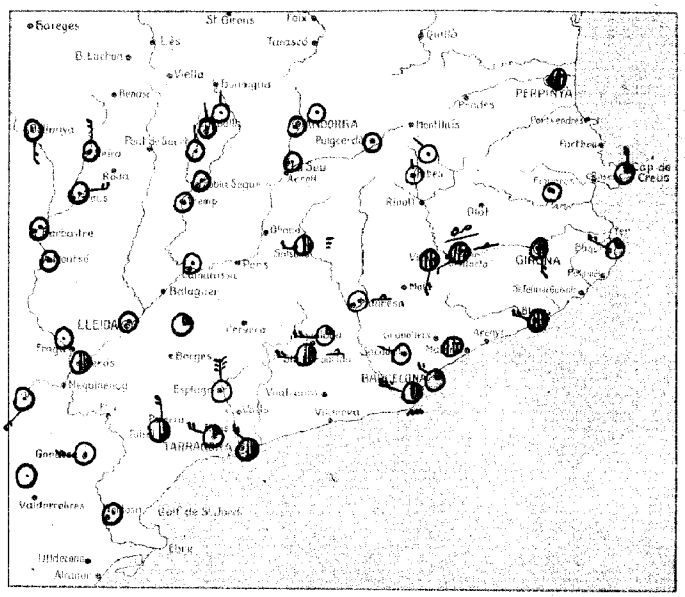

Signes usats a la carta del temps: vent inferior; mar; ○ serè; ◑ ½ cobert; ● cobert; ∞ calitja; ═ boira; ≡ boira gebradora; V boira gebradora; ● plovent; ∞ aiguaneu; ← bolves de neu; ✳ ratafagada de neu; ✕ nevant; ▲ pedregada; ⛰ calamarça; ⛈ tempesta (amb tronada); T trons llunyans; ⟡ llampecs sense trons; ○ rosada; ═ gebrada; ▦ terrer cobert de neu; 16 — 16 pressió en mil·libars; 12 precipitació en 24 hores, en mil·límetres.

Situació general: Una serie de mínims barométrics situats a l'Atlàntic Nord, a Catalunya, Alps, Europa i Sahara dona lloc a temps molt variable a gran part del continent. - Glom a Escocia, Alsàcies, a tota la Europa Central, gran part d'Italia i a la Mediterrània, entre les illes de Malta i Sardenya. -

Les altes pressions formen un màxim anticiclònic situat a la mar del Nord, prop de les costes de Noruega. -

Estat del temps a Catalunya: A la vessant costanera, Ozona, Ausona i Gironès roberna cel ennuvolat i per la resta del país està serè o lleugerament ninvol. -

Els vents son fluixos del sector nord excepte a la conca de Barberà que son forts de la mateixa direcció. -

Temperatura màxima, 27 graus a Tremp; mínima, 2 graus sota zero al Estany Gento. -

DADES DE LES ESTACIONS PROPERES

LLOC	Estat del cel	Vent	Temperatura	Mar	En 24 hores Temp. màx.	En 24 hores Temp. mín.	En 24 hores Precipitació	Observacions especials
Perpinyà	3/4	Tramuntana	14		18	13		
Cap Biarra								
Sant Adrià	3/4	NW	12	Arrissada	21	12		
S. J. Vilatorta	3/4	W	12		17	8	0.0	═
Manresa	Serè	Tramuntana	8		20	6	.	═
Sabadell	"	NW	10		20	8		
Igualada	1/4	W						
Sta. Margarida	1/2	W	10		16			
Cadaqués	1/4	N						
Cap Begur	1/4	NW						
Girona	1/2	SSE	11		20			
Figueres	Serè	Tramuntana						
Blanes	Cubert	NW						
Ripoll								
Tremp	Serè	NW	5		15	2		
Ribes de Fr.	"	N	H		12	2		
Seu d'Urgell	"	Tramuntana						
Escaldes (Andorra)	"	Tramuntana	6		13	2		
Inguiostera	"	"	3		11	1		
Puigcerdà	"	"						
Ll. Estangento	"	N	-2		H	-1		

LLOC	Estat del cel	Vent	Temperatura	Mar	En 24 hores Temp. màx.	En 24 hores Temp. mín.	En 24 hores Precipitació	Observacions especials
Capdella	Serè	N	3		10	2		
Pobla de Segur	"	Tramuntana	8		14	6		
Tremp	"	"	8		18	7		
Martinenca	"	N	3		16	3		
Cledes (Lés)								
Seira	"	N	3		16	4		▲
Perarrua	"	E	10		17	5		
Lleida	"	Tramuntana	10		20	7		
Camarasa	"	"	10		18	7		
Tàrrega	1/4	"						
Serós	1/2	"	11		27	9		
Tarragona	1/2	NW	13	Arrissada	21	10		
Falset	1/2	N						
Montblanc	Serè	N						≡
Reus	1/4	NW	9		23	8		
Tortosa	Serè	Tramuntana	16		23	14		
Castell de la P	1/2	WNW	15		24	12		
Cim del Montseny								
Vic	Cubert	SSW						
Solsona	1/2	W						≡
Pandera	Serè	W						

Observacions de Barcelona

Pressió	1016.6 mb.	Núvols	Cu. Cist.
Temperatura	13.8	" quantitat	4/10
Humitat	71 %	Temp. màx.	21.4
Vent del	WNW	Temp. mín.	10.8
" veloc.	15 Km/h	Pluja	— mm.
Mar	Petita/Marejol	Fenòm. especc.	—

HORA	VENTS SUPERIORS	
	A	
	a 200 m.	Km/h
	a 500 m.	Km/h
	a 1000 m.	Km/h
	a 2000 m.	Km/h
	a 3000 m.	Km/h
	A	
	a 200 m.	Km/h
	a 500 m.	Km/h
	a 1000 m.	Km/h
	a 2000 m.	Km/h
	a 3000 m.	Km/h

Temps probable fins a demà a migdia: Bon temps amb algun ruixat local. -

Mar, marejada i mar plana o arrissada. -

Tota la correspondència al Director del Servei Meteorològic de Catalunya, C. Urgell, 187. — Barcelona

EL DIRECTOR, E. FONTSERÈ

GENERALITAT DE CATALUNYA
SERVEI METEOROLÒGIC DE CATALUNYA

Carta del temps del Dissabte, 9 de Octubre de 1937, a 7 h.

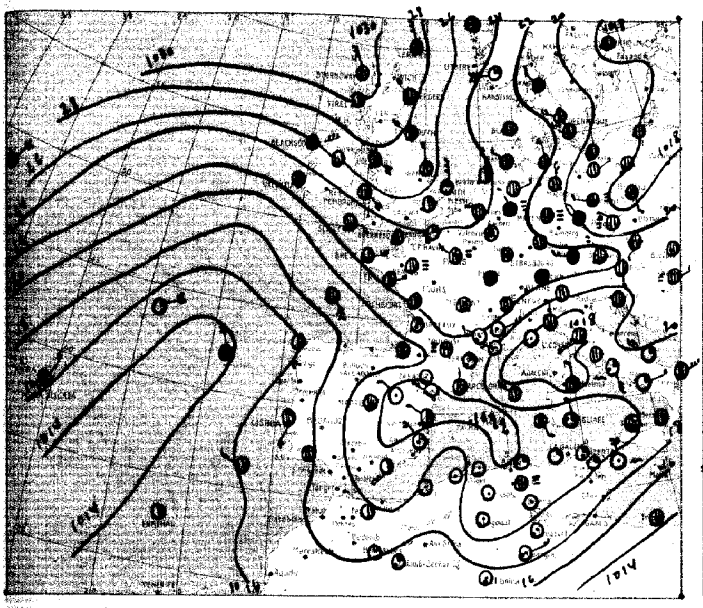

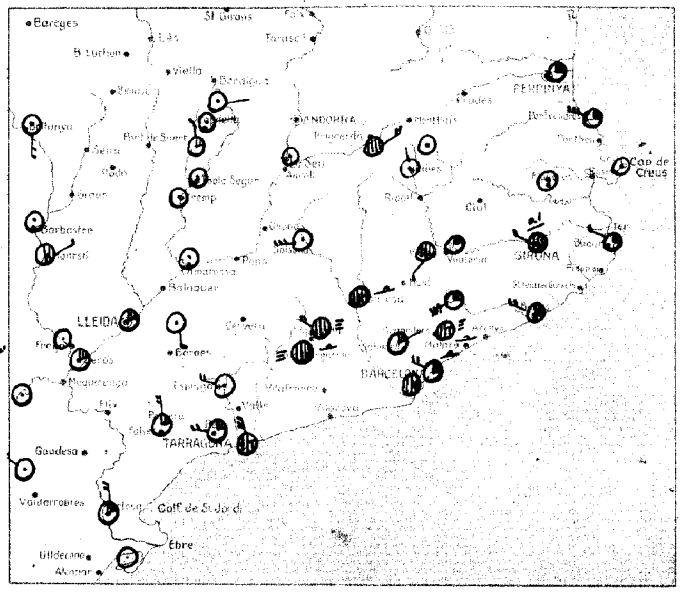

Signes usats a la carta del temps: vent inferior; mar; ○ serè; ◑ ½ cobert; ● cobert; ∞ calitja; ≡ boira; ≡ boira oloranera; √ boira gebradora; ● plovent; co aiguaneu; ← bolves de neu; ✳ rufegade de neu; ✳ nevant; ▲ pedregade; ⌓ calamarsa; ⌇ tempesta (amb tronada); ! trons llunyans; ⟨ llampecs sense trons; ○ rosada; ⟋ gebrada; ⊞ serrer cobert de neu; 10 ——— 10 pressió en mil·libars; 12 precipitació en 24 hores, en mil·límetres.

Situació general: El règim anticiclònic i d'altes pressions de l'Atlàntic es fa sentir per Europa, establint-se temps abonançat amb molts núvols baixos i boires matinals per França i centre d'Europa.-
Aquí, lleugerament a les regions alpines i al sudest de les illes Britàniques.- Les temperatures son suaus a la Mediterrània i nord d'Africa; en canvi per nord i centre d'Europa tendeixen a baixar degut a la persistència del corrent fred del nord.-

Estat del temps a Catalunya: Domina bon temps de cel serè a excepció de les comarques d'Osona, Bages, Vic i Solsonès on hi ha molts baixos i boires matinals.- Els vents son fluixos i variables amb predominància dels del sector nord.-
Les temperatures extremes han estat les següents; màximes, 24 graus a Seròs i 23 a Tarragona, mínimes, 2 graus sota zero al Estany Gento i 2 sobre zero a Capdella.-

DADES DE LES ESTACIONS PROPERES

LLOC	Estat del cel	Vent	Temperatura	Mar	En 24 hores: Temp. màx.	Temp. mín.	Precipitació	Observacions especials
Perpinyà	¼	Tramuntana	13		20	10		
Cap Bianra	¼	NW	16			14		
Sant Adrià	¼	NW	14	Plana	22	14		☁
S. J. Vilatorta	Serè	Tramuntana	12		18	7		∞ ☁
Manresa	Cobert	Tramuntana	10		21	8		• ☁ •
Sabadell	¼	NE	11		21	7		
Igualada	Cobert	NW						≡
Sta. Margarida	"	Tramuntana	10		16			≡ ☁
Cadaqués	Serè	"						
Cap Begur	¼	NW		"				
Girona	Cobert	NW	11			10	0.1	
Figueras	Serè	Tramuntana						
Planes	½	NW						
Seu d'Urgell	Cobert	NE						
Tremp	Serè	Tramuntana	5		15	4		
Ribes de Fr	"	N	5		11	4		
Alp								
Encamps (Andorra)								
Puigcerdà								
Adrall								
LL. Estangento	"	E	-1		8	-2		

LLOC	Estat del cel	Vent	Temperatura	Mar	En 24 hores: Temp. màx.	Temp. mín.	Precipitació	Observacions especials
Capdella	Serè	E	3		13	2		
Pobla de Segur	"	Tramuntana	10		15	8		
Tremp	"	"	8		19	8		
Martinet	¼	N	5		22	5		
Castellfollit	¾	Tramuntana	13		21	10		
Seira								
Perarrúa								
Lleida	¼	Tramuntana	11		31	8		
Camarasa	Serè	"	8		19	8		
Tàrrega	"	SE						
Seròs	¼	Tramuntana	9		24	8		
Tarragona	¾	NNW	13		21	10		☁
Falset	¼	N						
Montblanc	Serè	NW						
Reus	¼	W	10		20	8		
Tortosa	¼	Tramuntana	15		26	12		
Castellón de la P.	¼	"	15		23	11		
Cim del Montseny	¼	W SW	5		7	3		⟋
Vic	Cobert	S W						
Solsona	Serè	W						
Gandesa								

Observacions de Barcelona

Pressió	1021.2 mb.	Núvols	Cu. dens. 7/10
Temperatura	15.8	» quantitat	
Humitat	89 %	Temp. màx.	20.1
Vent del	Calma	Temp. mín.	13.4
» veloc.	- Km/h	Pluja	- mm.
Mar	Arrissada	Fenòm. espec.	-

HORA	VENTS SUPERIORS	
	A	
	a 200 m.	Km/h
	a 500 m.	Km/h
	a 1000 m.	Km/h
	a 2000 m.	Km/h
	a 3000 m.	Km/h
	A	
	a 200 m.	Km/h
	a 500 m.	Km/h
	a 1000 m.	Km/h
	a 2000 m.	Km/h
	a 3000 m.	Km/h

Temps probable fins a demà a migdia: Bon temps i algunes boires matinals.-
En mar, vents fluixos i mar plana o arrissada.-

Tota la correspondència al Director del Servei Meteorològic de Catalunya. C. Urgell, 187. — Barcelona

El Director, E. FONTSERÈ

GENERALITAT DE CATALUNYA
SERVEI METEOROLÒGIC DE CATALUNYA

Carta del temps del Diumenge 10 de Octubre de 1937, a 7 h.

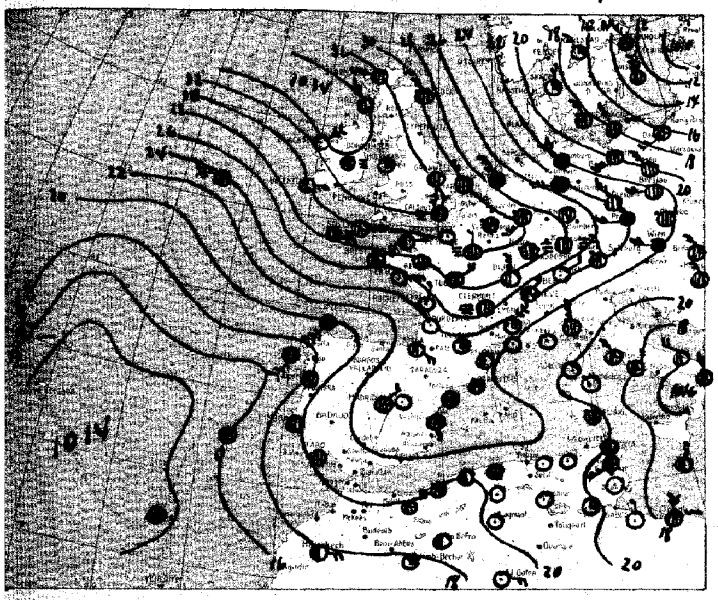

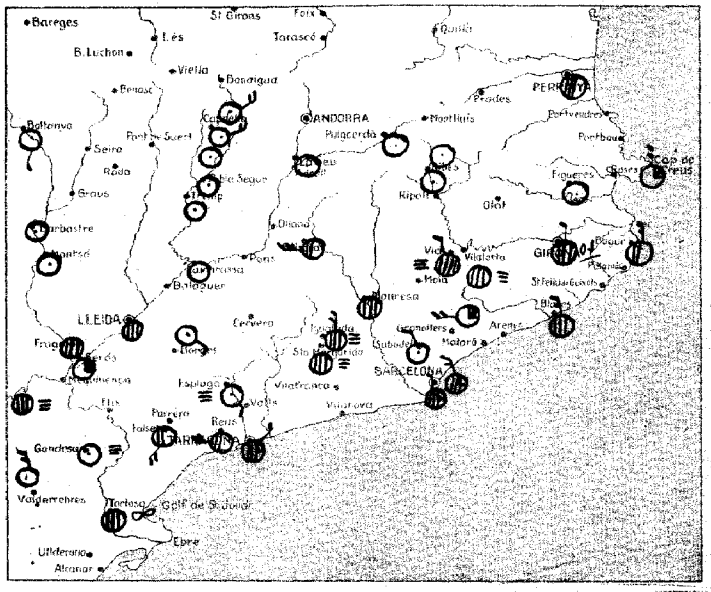

Signes usats a la carta del temps: vent inferior; mar; serè; ½ cobert; cobert; calitja; boira; boira ploranera; V boira gebradora; ● plovent; ∞ aiguaneu; ← bolves de neu; ⁂ rufagada de neu; ✕ nevant; ▲ pedregada; ⌓ calamarça; ⌇ tempesta (amb tronada); T trons llunyans; ς llampecs sense trons; ⌓ rosada; — gebrada; ▦ terrer cobert de neu; 16 —— 16 pressió en mil·libars; 12 precipitació en 24 hores, en mil·límetres.

Situació general: L'anticiclò envaeix tot l'occident d'Europa i té el seu centre de màxima pressió a les illes Britàniques. La nuvolositat és molt extensa per Europa però com els vents bufen amb poca força, els núvols són més aviat baixos i boirosos, que a Alemanya i Bàltica són plorament amb precipitacions petites.

Estat del temps a Catalunya: A la meitat occidental cel mitjol i boirós. Les boires més importants s'observen a Vic i Anoia. Pel Pirineu i Aragó cel serè, vents fluixos de direcció variable. Els vents per la costa, bufen del Nord amb poca força.

Les temperatures extremes han estat les següents: Màxima 30 graus a Tortosa, mínimes, 2 graus a l'Estany-Sec i 3 a Capdella.-

DADES DE LES ESTACIONS PROPERES

LLOC	Estat del cel	Vent	Temperatura	Mar	En 24 hores: Temp. màx.	Temp. mín.	Precipitació	Observacions especials
Perpinyà	½	Calma	11		23	9		
Cap Bitarra								
Sant Adrià	3/4	N.W	14	Plana	19	14		
S. I. Vilatorta	Cobert	Calma	11		19	8		≡
Manresa	"	"	13		23	10		≡
Sabadell	Serè	N.W	12		22	7		
Igualada	Cobert	N.						≡
Sta Margarida	"	Calma	12		20			≡
Cadaqués	1/4	N.						
Cap Begur	½	N.						
Girona	Cobert	N.	13		26	11	0.1	
Figueres	Serè	Calma						
Blanes	Cobert	N.W						
Sabadell								
Núria								
Ribes de Fr.	Serè	Calma	3		13	3		
Alp	½	"	15		23	9		≡
Manresa (Sallent)	Serè	Calma						
Sabadell	"	"						
Sabadell	"	S						
Adrall	"	NE	2		8	2		
Ll. Estangento								

LLOC	Estat del cel	Vent	Temperatura	Mar	En 24 hores: Temp. màx.	Temp. mín.	Precipitació	Observacions especials
Capdella	Serè	NE	4		14	3		
Pobla de Segur	"	Calma	10		17	10		
Tremp	"	"	8		22	1		
Balaguer	Serè	N.	5		20	3		
Gandesa	"	Calma						≡
Sta Bàrbara	Cobert	N.W						≡
Alcanyís	Serè	N.W						
Lleida	Cobert	Calma	12		23	8		
Camarasa	Serè	"						
Tàrrega	"	SE.						
Serós	1/4	Calma	12		27	8		
Tarragona	3/4	N.E	16	Plana	23	15		
Falset	½	S.W						
Monblanc	Serè	S.E.						≡
Reus	½	W.	11		26	10		
Tortosa	Cobert	Calma	17		30	15		
Castelló de la P.	½	E.	17		24	11		
Cim del Montsany	Cobert	W.	7		10	5		

Observacions de Barcelona

Pressió	1022.1 mb.	Núvols	5ten, acu
Temperatura	15.5	" quantitat	8
Humitat	97 %	Temp. màx.	22.7
Vent del	N.	Temp. mín	15.5
" veloc.	0 Km/h	Pluja	" mm.
Mar	Arrissada	Fenòm. especs.	a

HORA	VENTS SUPERIORS	
	A	
	a 200 m.	Km/h
	a 500 m.	Km/h
	a 1000 m.	Km/h
	a 2000 m.	Km/h
	a 3000 m	Km/h
	A	
	a 200 m.	Km/h
	a 500 m.	Km/h
	a 1000 m.	Km/h
	a 2000 m	Km/h
	a 3000 m.	Km/h

Temps probable fins a demà a migdia:

Tota la correspondència al Director del Servei Meteorològic de Catalunya. C. Urgell, 187. — Barcelona

El Director, E. Fontserè

GENERALITAT DE CATALUNYA
SERVEI METEOROLÒGIC DE CATALUNYA

Carta del temps del Dilluns 11 de Octubre de 1937, a 7 h.

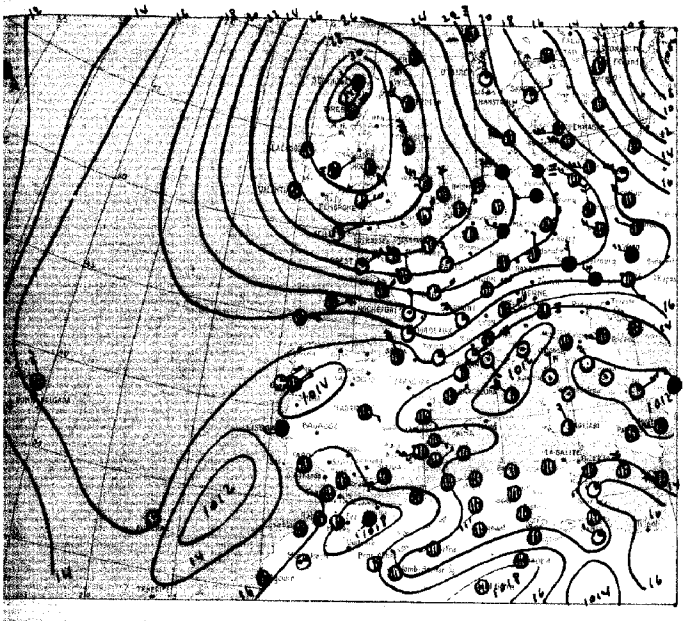

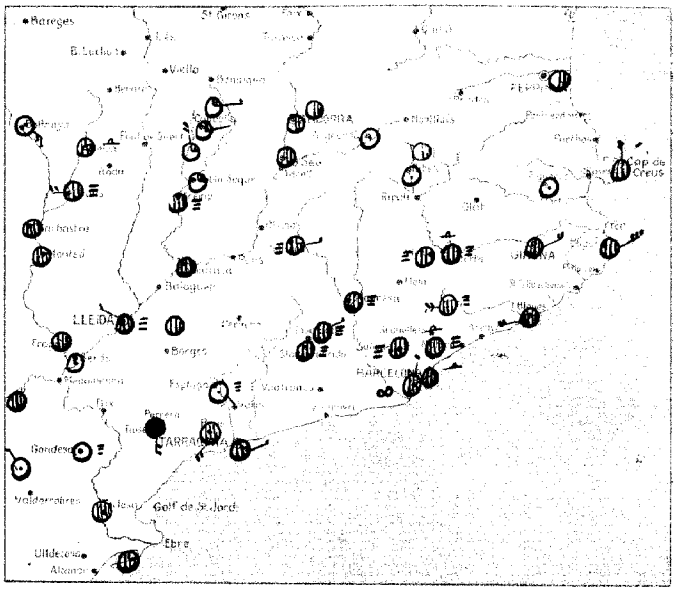

Signes usats a la carta del temps: vent inferior; mar; ○ serè; ◑ ½ cobert; ● cobert; calitja; boira; boira ploranera; boira gebradora; ● plovent; ∞ aiguaneu; ⇠ bolves de neu; ↯ rufagada de neu; ✕ nevant; ▲ pedregada; ⇢ calamarsa; [ℨ tempesta (amb tronada); T trons llunyans; ☇ llampeca sense trons; ≏ rosada; — gebrada; [F] terrer cobert de neu; 10 — 16 pressió en mil·libars; 12 precipitació en 24 hores, en mil·límetres.

Situació general: Les altes pressions formen un màxim anticiclònic situat a Europa Central. - Per la meitat sud del continent el temps es molt variable degut a varis centres de mínima pressió situats, un a l'Atlàntic, al sud-est de Portugal, un altre entre Castella i Galicia, un tercer a la Mediterrània, entre les Balears i el sud de França i un quart a Itàlia. - Plou a la Europa Central, Alemanya, sud d'Italia i Provença i es registren tempestes a Portugal. -

Estat del temps a Catalunya: En general s'observa cel ennuvolat amb algun clars isolats a la Cerdanya i alt Empordà. - Les boires son intenses al Penedès, Anoia, Solsonès, Vallès, Osona, Urgell, conca de Barberà i Terra Alta. -
Els vents son fluixos de direcció variable dominant les calmes. - Temperatura màxima, 27 graus a Reus, mínima a Ribes del Fresser i Les Escaldes (Andorra) 3 graus. -

DADES DE LES ESTACIONS PROPERES

LLOC	Estat del cel	Vent	Temperatura	Mar	En 24 hores: Temp. màx.	Temp. mín.	Precipitació	Observacions especials
Perpinyà	½	Calma	10			9		
Cap Biarre								
Sant Adrià	Cobert	"	16	Arrissada	19	16		≏
S. J. Vilatorta	"	"	13		19	12		≡ ≏
Manresa	"	"	16		22	12		≡
Sabadell	"	"	16		20	9		≡
Igualada	"	E						≡
Sta. Margarida	"	Calma	15		20			≡
Cadaqués	"	N						
Cap Begur	"	NE						
Girona	"	NE						
Figueres	Serè	Calma						
Blanes	Cobert	W						
Ripoll								
Tremp	½	NW	6		19	5		
Ribes de Fr	Serè	Calma	4		13	3		
Alp								
Escaldes (Andorra)	½	"	6		16	3		
Puigcerdà	½	"	7		20	3		
Bourg-Madame	Serè	"						
Li. Estangento	¼	E	3		12	2		

LLOC	Estat del cel	Vent	Temperatura	Mar	En 24 hores: Temp. màx.	Temp. mín.	Precipitació	Observacions especials
Capdella	¼	E	4		16	4		
Pobla de Segur	¼	Calma	10		18	9		
Tremp	Cobert	"	10		22	7		≡
Prohonqua	¼	N	6		22	5		
Roda de Ter	Cobert	Calma	15		21	12		≏ ≡
Seira	¾	Calma	7		20	5		≏
Perarrúa	½	W	11		21	7		≡
Lleida	Cobert	NW	14		22	12		≡
Camarasa	Cobert	Calma	12		22	9		
Tàrrega	"	"						
Seros	Serè	"						
Tarragona	¾	E	16	Plana	21	16		
Falset	Cobert	S						●
Montblanc	Serè	SE						≡
Reus	Cobert	SW	12		27	11		
Tortosa	"	Calma	18			17		
Castell de la P.	Cobert	ESE	19		23	16		
Cim del Montsany	"	W	7		12	6		≡
Vic		Calma						
Solsona	¾	E						≡
Granera	Serè	Calma						≡

Observacions de Barcelona

Pressió	1014.0 mb.	Núvols	Stm. Cist.
Temperatura	17.0	" quantitat	9/10
Humitat	87 %	Temp. màx.	22.7
Vent del	NNE	Temp. mín.	15.4
" velocitat	3 Km/h	Pluja	— mm.
Mar	Plana	Fenòm. especials	∞

HORA	VENTS SUPERIORS
	A
	a 200 m. Km/h
	a 500 m. Km/h
	a 1000 m. Km/h
	a 2000 m. Km/h
	a 3000 m. Km/h
	A
	a 200 m. Km/h
	a 500 m. Km/h
	a 1000 m. Km/h
	a 2000 m. Km/h
	a 3000 m. Km/h

Temps probable fins a demà a migdia: Variable, emboirissant i algunes pluges amb tendència a generalitzar-se. -
En mar, vents fluixos i variables i mar plana o arrissada. -

Tota la correspondència al Director del Servei Meteorològic de Catalunya. C. Urgell, 187. — Barcelona

EL DIRECTOR, E. PONTSERÉ

GENERALITAT DE CATALUNYA
SERVEI METEOROLÒGIC DE CATALUNYA

Carta del temps del Dimarts, 12 de Octubre de 1937, a 7 h.

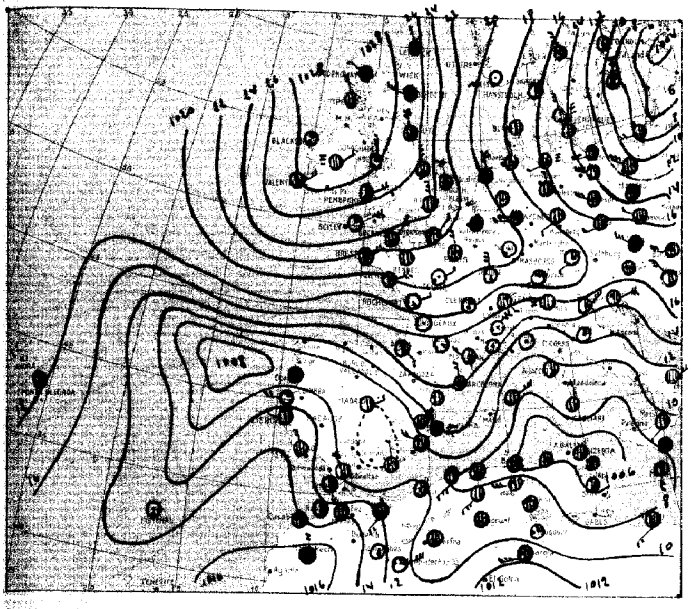

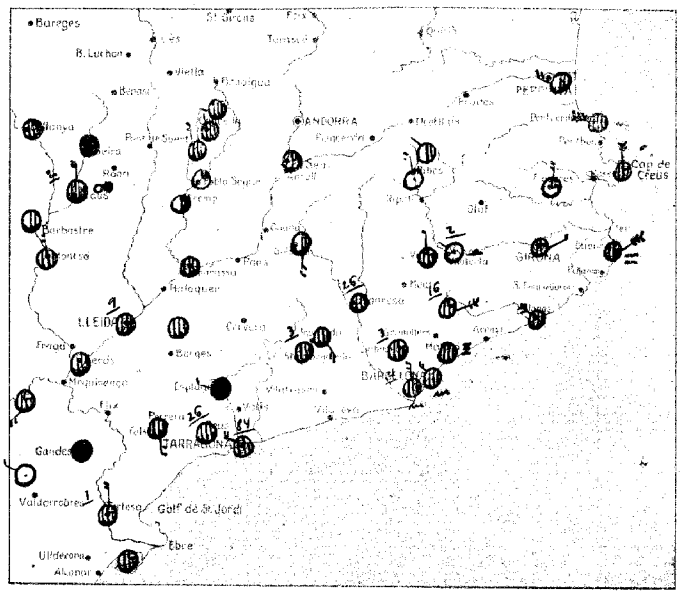

Signes usats a la carta del temps: vent inferior; mar; ○ serè; ◑ ½ cobert; ● cobert; ≈ calitja; ≡ boira; ≡ boira ploranera; ≡ boira gebradora; ● plovent; co aiguaneu; ✕ bolves de neu; + ruïnagada de neu; ✳ nevant; ▲ pedregada; ⛈ calamarça; ⛈ tempesta (amb tronada); T trons llunyans; ↯ llampecs sense trons; ▵ rosada; ▬ gebrada; 🌡 terrer cobert de neu; 760 pressió en mil·libars; 12 precipitació en 24 hores en mil·límetres.

Situació general: Per la Península Ibèrica, Mediterrània i nord d'Africa persisteix el règim de baixes pressions i temps variable i ennuvolat, registrant-se pluges i algunes tempestes. Les temperatures tendeixen al descens degut al corrent del nord establert a Anglaterra i països escandinaus. Les altes pressions constitueixen un anticiclò a les Illes Britàniques però amb tendència a perdre intensitat i a desplaçar-se cap a les costes de Noruega. La zona de bon temps amb el seu centre sobre tot França, gran part d'Anglaterra i Irlanda.

Estat del temps a Catalunya: La nuvolositat es generalitzà general registrant-se plugues al Priorat, Gandesa i Ribagorça. Els vents bufen del nord amb intensitat moderada i les temperatures, en general, tendeixen a baixar.
S'han registrat precipitacions d'alguna importància al plà de Bages, Alt Vallès i costa de Tarragona i de menys intensitat a Vic i Priorat. Temperatura màxima d'ahir, 27 graus a Reus; mínima d'avui, 1 grau sota zero al Estany Gento.

DADES DE LES ESTACIONS PROPERES

LLOC	Estat del cel	Vent	Temperatura	Mar	En 24 hores: Temp. màx.	Temp. mín.	Precipitació	Observacions especials
Perpinyà	½	WNW	10		20	9		
Cap Bearn	Serè	NW	13	Marej		12		
Sant Adrià	"	NW	15	Plana	21	15		
S. J. Vilatorta	Serè	NW	11		17	8	2	—
Manresa	Serè	Calma	13		22	12	26	≡
Sabadell	¾	"	12		20	8	3	●
Igualada	Serè	SE						
Sta. Margarida	"	Calma	12		21		3	∞
Cadaqués	¾	N						
Cap Begur	¾	NE						
Girona	¾	NE						
Figueres	¼	N						
Blanes	Serè	NW						
Ripoll								●
Manresa	½	NW	6		16	5		
Ribes de Fr.	Serè	N	4		14	3		
Alp								
Encamps (Andorra)								
Espluga Ser								
Adrall								
Ll. Estangento	Serè	W	-2		9	-2		●

LLOC	Estat del cel	Vent	Temperatura	Mar	En 24 hores: Temp. màx.	Temp. mín.	Precipitació	Observacions especials
Capdella	Serè	N	4		14	3		
Pobla de Segur	¼	Calma	11		16	11		
Tremp	½	"	11		20	11		
Mondonedo	Serè	N	7		19	6		
Seu d'Urgell	"	Calma	13		19	11		≡
Seira	"	Calma	8		17	6		●
Perarrua	"	N	10		20	10	2	∞
Lleida	"	Calma	12		20	12	9	
Camarasa	"	"						
Tàrrega	"	"						
Serós	"	"	12		25	11		
Tarragona	¾	NW	12	Plana	21	12	84	
Falset	Serè	S						
Montblanc	"	NW						●
Reus	"	Calma			27	10		
Tortosa	¾	N	13		23	13	1	
Castelló de la P.	Serè	N	15		21	15	5	
Cim del Montseny	¾	ENE	3		9	2	16	
Vic	¾	N						
Solsona	½	S						
Gandesa	Serè	Calma						●

Observacions de Barcelona

Pressió	1014.1 mb.	Núvols	Str. Cum.
Temperatura	14.8	" quantitat	9/10
Humitat	65 %	Temp. max.	19.4
Vent del	N	Temp. mín.	13.7
" velocitat	8 Km/h	Pluja	4.0 mm.
Mar	Petita Marej	Fenòm. espec.	—

HORA	VENTS SUPERIORS	
	A	
	a 200 m.	Km/h
	a 500 m.	Km/h
	a 1000 m.	Km/h
	a 2000 m.	Km/h
	a 3000 m.	Km/h
	A	
	a 200 m.	Km/h
	a 500 m.	Km/h
	a 1000 m.	Km/h
	a 2000 m.	Km/h
	a 3000 m.	Km/h

Temps probable fins a demà a migdia: Variable amb plugues aïllades i descens de la temperatura.
Mar, vents fluixos a moderats del nord i gregal i marej.

Tota la correspondència al Director del Servei Meteorològic de Catalunya, C. Urgell, 187. — Barcelona

EL DIRECTOR, E. FONTSERÈ

GENERALITAT DE CATALUNYA
SERVEI METEOROLÒGIC DE CATALUNYA

Carta del temps del Dimecres, 13 de Octubre de 1937, a 7 h.

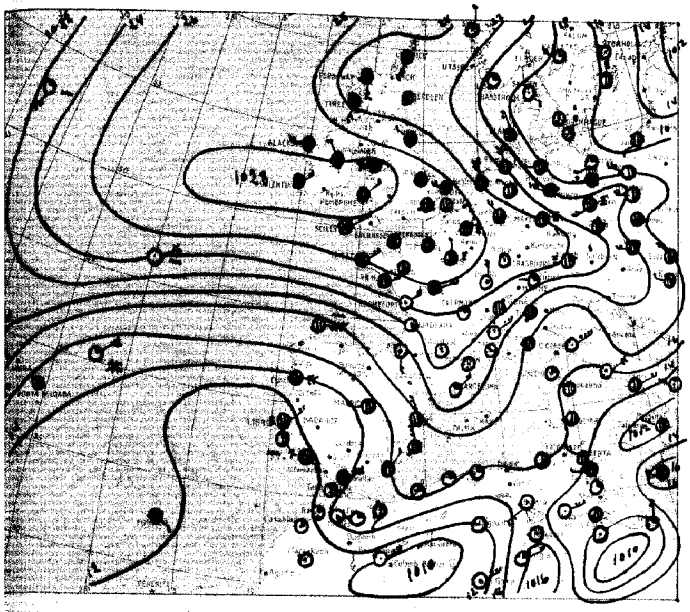

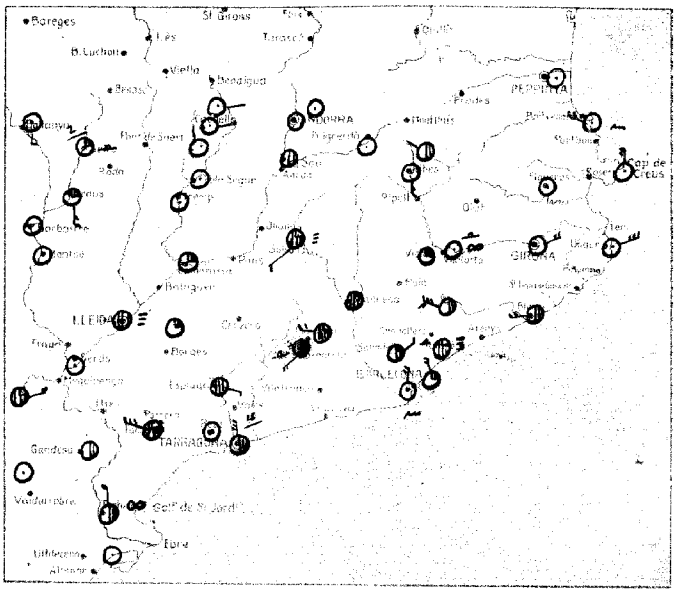

Signes usats a la carta del temps: vent inferior; mar; ○ serè; ◑ ½ cobert; ● cobert; ≈ calitja; ≡ boira; ≡ boira pioranera; ≡ boira gebradora; ● plovent; oo aiguaneu; ⁎ bolves de neu; ⁎ ruixada de neu; ⁎ nevant; ▲ pedregada; ⌂ calamarsa; ⌇ tempesta (amb tronada); (trons llunyans; ⟨ llampecs sense trons; ⌓ rosada; — gebrada; ⊠ terrer cobert de neu; 1020 pressió en mil·libars; 12 precipitació en 24 hores, en mil·límetres.

Situació general: A les Illes Britàniques es troba el centre de les altes pressions que s'estenen per quasi bé tota la meitat nord d'Europa.-
A la mar Bàltica, Sahara Tripolitania i golf de Tarento es troben els centres de quatre mínimes baromètriques sota l'influència dels quals es registren pluges a la Tunísia, Europa central i Alemanya.-

Estat del temps a Catalunya: El temps es bo per tot el país, observant-se boires matinals als plans de Lleida, Vallès i Solsonès, el núvolós al Priorat, conca de Barberà i Bages i serè o amb pocs núvols per la resta.-
Els vents son fluixos del nord o bé calmes.-
Temperatura màxima a Reus, 27 graus, mínima al Estany Gento, 2 graus sota zero.-

DADES DE LES ESTACIONS PROPERES

LLOC	Estat del cel	Vent	Temperatura	Mar	En 24 hores: Temp. màx.	Temp. mín.	Precipitació	Observacions especials
Perpinyà	Serè	calma	10		19	8		
Cap Biarra	"	NW	15	marej.		13		
Sant Adrià	¼	N	13	plana	20	13		
S. J. Vilatorta	Serè	calma	12		16	6		oo —
Manresa	Cobert	"	10		21	8		
Sabadell	½	NE	12		21	11		
Igualada	¾	WNW						
Sta Margarida	½	SW	9		18			—
Cadaqués	Serè	N						
Cap Begur	"	NE						
Girona	"	NE	9		19	8		
Figueres	"	calma						
Blanes	½	W						
Ripoll								
Prades	½	NW	5		15	4		
Ribes de Fr.	Serè	S	7		13	4		
Alp								
Escaldes (Andorra)	"	calma	5		12	4		
Esglésies	"	"	2		15	2		
Puigcerdà	"	"						
Ll. Estangento	-	E	-2		5	-2		

LLOC	Estat del cel	Vent	Temperatura	Mar	En 24 hores: Temp. màx.	Temp. mín.	Precipitació	Observacions especials
Capdella	Serè	E	3		12	3		
Pobla de Segur	"	calma	11		17	10		
Tremp	"	"	11		21	9		
Martinet	"	E	5		13	5		
Rubió Montblanc	¾	calma	13		22	10		≡ —
Seira	¼	"	4		14	4	2	—
Peramea	¼	S	10		15	5		
Lleida	Cobert	calma	10		19	8		≡
Camarasa	¼	calma	8		16	8		
Tàrrega	¼	"						
Seròs	Serè	"	11		21	9		
Tarragona	½	N	13	Arrissada	20	12	4	
Falset	¾	NW						
Montblanc	Cobert	SE						
Reus	Serè	calma	10		27	9		
Tortosa	½	N	15			12		∞
Castell de la P.	Cobert	NNW	16		20	15		
Cim del Montsany	½	WNW	4		6	3		
Vic	¼	calma						
Solsona	¾	SW						≡
Cardona	½	calma						

Observacions de Barcelona

Pressió	1020.0 mb.	Núvols	cu. dem
Temperatura	15.0	" intensitat	½
Humitat	68 %	Temp. màx.	19.9
Vent del	NNE	Temp. mín.	14.0
" velocitat	8 Km/h	Pluja	— mm.
Mar	Petita marej.	Fenòm. especs.	oo

HORA	VENTS SUPERIORS	
	A	
	a 200 m.	Km/h
	a 500 m.	Km/h
	a 1000 m.	Km/h
	a 2000 m.	Km/h
	a 3000 m.	Km/h
	A	
	a 200 m.	Km/h
	a 500 m.	Km/h
	a 1000 m.	Km/h
	a 2000 m.	Km/h
	a 3000 m.	Km/h

Temps probable fins a demà a migdia: Bon temps amb temperatures baixes a la nit i matinada.-
Mar, vents fluixos de llevant i petita marej.-

Tota la correspondència al Director del Servei Meteorològic de Catalunya. C. Urgell, 187. Barcelona

EL DIRECTOR, E. FONTSERÈ

GENERALITAT DE CATALUNYA
SERVEI METEOROLÒGIC DE CATALUNYA

Carta del temps del Dijous, 11 de Octubre de 1934, a 7 h.

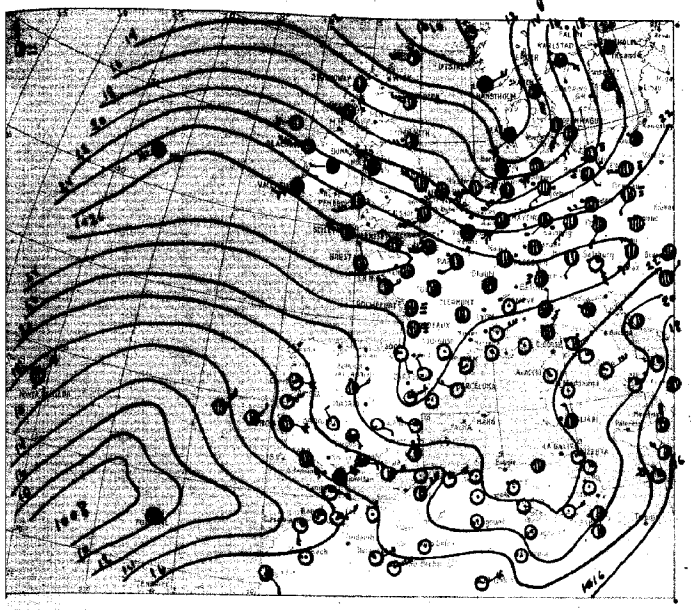

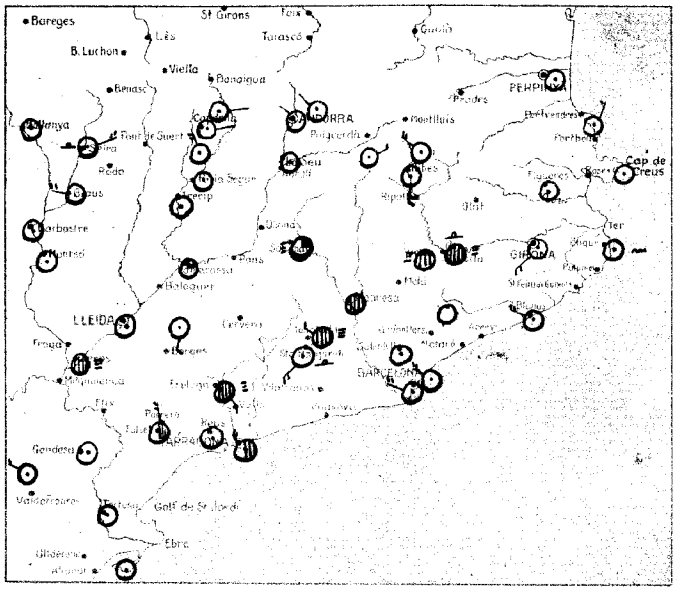

Signes usats a la carta del temps: vent inferior; mar; serè; ¼ cobert; cobert; calitja; boira; boira glaçanera; boira gebradora; plovent; aiguaneu; bolves de neu; rufagada de neu; nevant; xubasc; calamarsa; tempesta (amb tronada); trons llunyans; llampecs sense trons; rosada; gebrada; terrer cobert de neu; pressió en mil·libars; precipitació en 24 hores en mil·límetres.

Situació general: Des de les Illes Britàniques fins a la Europa Central domina règim de cel cobert, vents forts de ponent i algunes ploviscades degut a una depressió barométrica situada a Dinamarca i que es desplaça cap Alemanya. - Altra depressió centrada a l'Atlàntic entre les Açores i Madeira, fa empitjorar el temps cap al sudoest de la Península Ibérica i Nord-oest occidental amb notable augment de la nuvolositat i tendència a produir-se plugues. - Per la resta de la Península Ibérica fins a Itàlia, hi ha temps de cel serè.

Estat del temps a Catalunya: Al Baix Segre, Priorat, Bages i Vic, es registra alguna nuvolositat i boires.

Per la resta del país el bon temps es general: el cel està serè.

Els vents estan endalmats per les demarcacions de Lleida i nord inferior del Ebre, bufant del sector nord amb poca intensitat al Principat, cap de Tarragona i costa de Barcelona.

Les temperatures extremes han estat les següents, màximes, 27 graus a Reus, mínimes, 2 graus sota zero al Estany Gento i 1 grau a Ribes.

DADES DE LES ESTACIONS PROPERES

LLOC	Estat del cel	Vent	Temperatura	Mar	En 24 hores Temp. màx.	Temp. mín.	Precipitació	Observacions especials
Perpinyà	Serè	Tramuntana	9		22	9		
Cap Bianca	"	NE	16	Arrissada		14		
Sant Adrià	"	NW	12	Plana	20	12		
S. J. Vilatorta	Clapat	Tramuntana	10		18	6		≡ —
Manresa	"	"	10		21	8		
Sabadell	Serè	"	11		21	9		
Igualada	Clapat	WNW						≡
Sta Margarida	Serè	SW	13		18			—
Cadaqués	"	Tramuntana						
Cap Begur	"	"		Gran Marejada				
Girona	"	SW						
Figueres	"	Tramuntana						
Blanes	"	NW						
Ripoll								
Prades	"	N	6		15	4		
Ribes de Fr.	"	S	8		12	1		
Alp								
Escaldes (Andorra)	"	NW						
Puigcerdà	"	NW						
Puigcerdà	"	NE						
Ll. Estangento	"	E	0		-9	-2		

LLOC	Estat del cel	Vent	Temperatura	Mar	En 24 hores Temp. màx.	Temp. mín.	Precipitació	Observacions especials
Capdella	Serè	E	2		14	2		
Pointe de Segur	"	Tramuntana	10		16	8		
Tremp	"	"	7		22	7		
Molins de Rei	"	N	3		18	3		
Cledes (Les)								
Seira	"	NE	4		17	4		—
Peramola	"	W	9		18	-4		
Lleida	"	Tramuntana						
Camarasa	¼	a						
Tàrrega	Serè	S						
Serós	Clapat	Tramuntana	10		24	8		≡
Tarragona	½	NW	13	Arrissada	20	13		
Falset	½	N						
Montblanc	Clapat	SE						≡
Reus	Serè	Tramuntana	12		27	7		
Tortosa	"	"			22			
Castelló de la P.	¼	W	14		20	13		
Coll del Montsant								
Vic	Clapat	Tramuntana						≡
Solsona	¼	W						≡
Gandesa	Serè	Tramuntana						

Observacions de Barcelona

Pressió	1021.7 mb.	Núvols	—
Temperatura	15.4	" quantitat	—
Humitat	75 %	Temp. màx.	20.4
Vent del	WNW	Temp. mín.	14.1
" velocitat	11 Km/h	Pluja	— mm.
Mar	Arrissada	Fenòm. especials	∞

HORA	VENTS SUPERIORS	
	A	
	a 200 m.	Km/h
	a 500 m.	Km/h
	a 1000 m.	Km/h
	a 2000 m.	Km/h
	a 3000 m.	Km/h
	A	
	a 500 m.	Km/h
	a 1000 m.	Km/h
	a 2000 m.	Km/h
	a 3000 m.	Km/h

Temps probable fins a demà a migdia: Bon temps i algunes boires al matí.

Mar, vents fluixos i mar plana o arrissada.

Tota la correspondència al Director del Servei Meteorològic de Catalunya, C. Urgell, 187. - Barcelona

El Director, E. PONTSERÉ

GENERALITAT DE CATALUNYA
SERVEI METEOROLÒGIC DE CATALUNYA

Carta del temps del Divendres, 15 de Octubre de 1937, a 7 h.

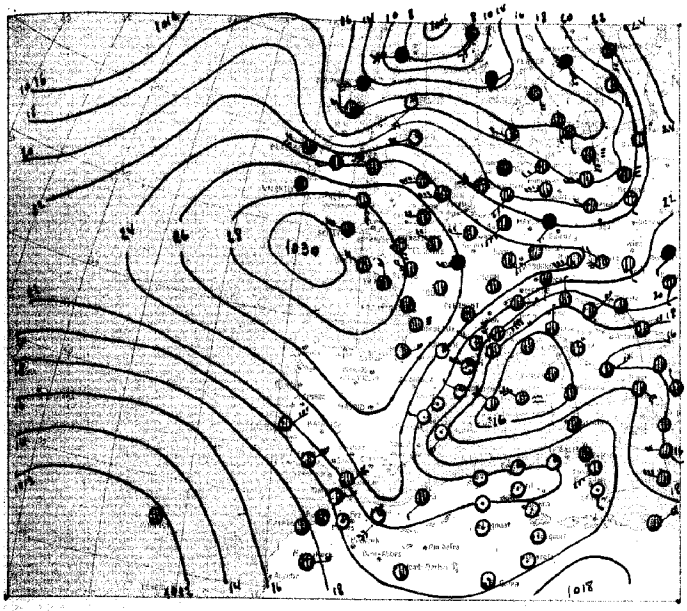

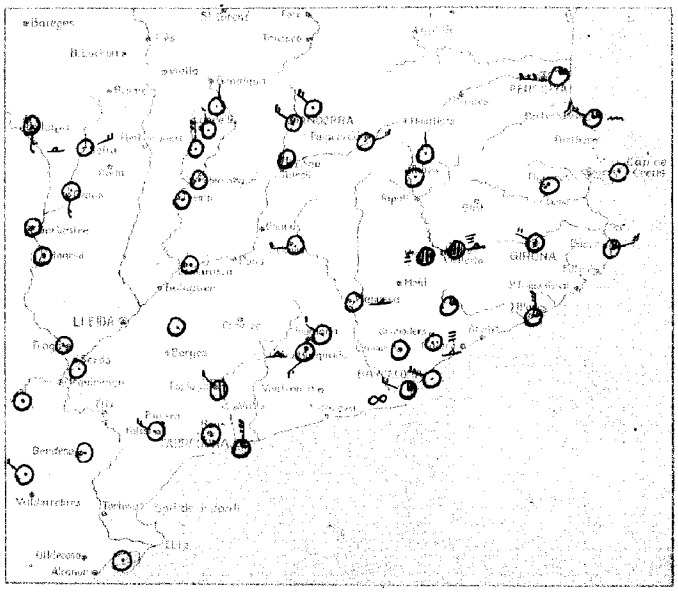

Signes usats a la carta del temps: vent inferior; mar; serè; ½ cobert; cobert; calitja; boira; boira ploranera; boira gebradora; plovent; aiguaneu; bolves de neu; rufagada de neu; nevant; pedregada; calamarça; tempesta (amb tronada); trons llunyans; llampecs sense trons; rosada; gebrada; terrer cobert de neu; 16 pressió en mil libars; 12 precipitació en 24 hores, en mil límetres.

Situació general: A Escocia, Escandinàvia, Alemanya i Països Bàltics, es registren pluges, observant-se molta nuvolositat a tota la meitat nord del Continent degut a una depressió barométrica centrada a l'oest de Noruega. — Un mínim barométric situat a la Mediterrània també dona lloc a cel nuvolós al sud de França i a Italia i pluges a la Europa Central. — Les altes pressions formen un centre anticiclònic a l'Atlántic, al sudoest de les illes Britàniques. —

Estat del temps a Catalunya: El temps es bó per tot el país, observant-se cel serè ó amb alguns núvols. — Els vents son fluixos, dominant els del sector nord ó les calmes. — Temperatura máxima a Caldes de Montbui, 25 graus, mínima a Ribes del Fresser, 1 grau. —

DADES DE LES ESTACIONS PROPERES

LLOC	Estat del cel	Vent	Temperatura	Mar	En 24 hores Temp. màx.	Temp. mín.	Precipitació	Observacions especials
Perpinyà	¼	WNW	17		24	15		
Cap Biarra	¼	NW	17	P. Maror		16		
Sant Adrià	Serè	NW	13		22	12		
S. J. Vilatorta	"	W	9		20	4		∞
Manresa	"	Calma	7		23	6		
Sabadell	"	"	10		23	8		
Igualada	"	NW						
Sta Margarida	"	SW	10		19			
Cadaqués	"	Calma						
Cap Begur	¼	NE						
Girona	Serè	NW						
Figueras	"	Calma						
Blanes	¼	N						
Ripoll								
Fresser	Serè	N	8		20	5		
Ribes de Fr.	"	Calma	2		12	1		
Caldes Montbui	"	"	11		25	7		≡
Escaldes (Andorra)	"	NW	5		15	2		
Engolasters	"	NW	9		20	2		
Puigcerdà	"	NE						
Ll. Estangento	"	N	2		9	0		

LLOC	Estat del cel	Vent	Temperatura	Mar	En 24 hores Temp. màx.	Temp. mín.	Precipitació	Observacions especials
Capdella	Serè	N	5		15	2		
Pobla de Segur	"	Calma	9		16	8		
Tremp	"	"	7		23	7		
Ransol	"	NW	8		15	2		
Molina (Lés)	"	N	4		22	3		
Seira	"	NE	4		19	4		
Pereralta	"	S	10		19	4		
Lleida								
Camarasa	"	Calma	7		21	7		
Tàrrega	"	"						
Serós	"	"	11		24	9		
Tarragona	¼	N	16		21	14		
Falset	Serè	NW						
Montblanc	½	NW						
Reus	Serè	Calma						
Tortosa								
Castellón (Cal.)	Serè	W	15		23	13		
Cim del Montsant	¼	Calma	13		13	6		
Vic	Cobert	"						≡
Solsona	Serè	W						
Gandesa	"	Calma						

Observacions de Barcelona

Pressió	1020.6 mb	Núvols	Acc. Cist
Temperatura	16.7	" quantitat	4/10
Humitat	52 %	Temp. màx.	22.6
Vent del	NW	Temp. mín.	14.4
" velor	8 Km/h	Pluja	— mm.
Mar	Plana	Fenóm. espec.	∞

HORA	VENTS SUPERIORS	
	A	
	a 200 m.	Km/h
	a 500 m.	Km/h
	a 1000 m.	Km/h
	a 2000 m.	Km/h
	a 3000 m.	Km/h
	A	
	a 200 m.	Km/h
	a 500 m.	Km/h
	a 1000 m.	Km/h
	a 2000 m.	Km/h
	a 3000 m.	Km/h

Temps probable fins a demà a migdia: Bon temps. En mar, marinada i mar arrissada.

Tota la correspondència al Director del Servei Meteorològic de Catalunya, C. Urgell, 187. — Barcelona

El Director, E. FONTSERÈ

GENERALITAT DE CATALUNYA
SERVEI METEOROLÒGIC DE CATALUNYA

Carta del temps del Dissabte, 16 de Octubre de 1937, a 7 h.



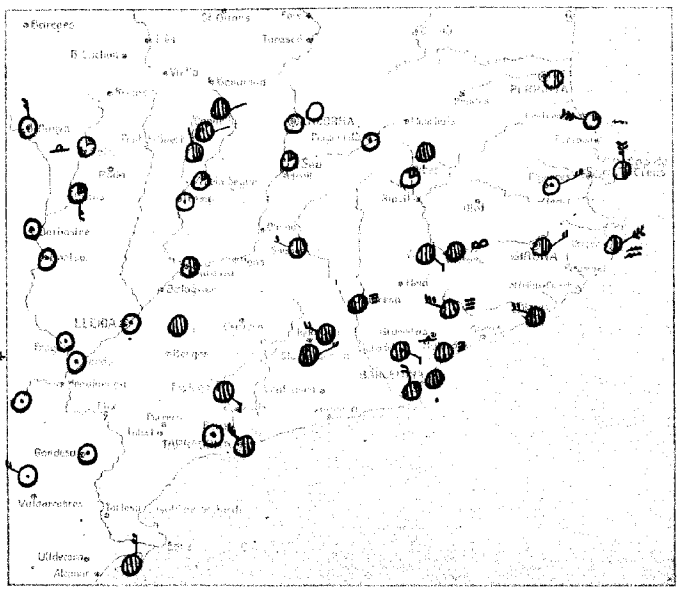

Signes usats a la carta del temps: vent inferior; mar; ○ serè; ◑ ½ cobert; ● cobert; ≈ collita; • boira; boira plovinera; boira gebradora; ● plovent; ∞ aiguaneu; ≈ bolves de neu; ∴ ruixada de neu; ✕ nevant; ▲ pedregada; ⚡ calamarsa; ⚡ tempesta (amb tronada); T trons llunyans; ↯ llampecs sense trons; ≈ rosada; — gebrada; ▦ terrer cobert de neu; 760 — 765 pressió en mil·límetres; 10 precipitació en 24 hores, en mil·límetres.

Situació general: L'anticicló que envolteix els països occidentals es desplaça cap a la Europa central determinant la formació d'altes pressions i baixes baixes amb algunes tempestes a França, regions alpines i Alemanya. - Per les costes de Portugal i Marroc baixa d'barómetre assenyalant la proximitat d'un mínim barométric a l'Atlàntic, entre les Açores i Madeira, on produeixen pluges i tempestes i cobrint-se el cel el sudoest de la Península Ibèrica.-

Estat del temps a Catalunya: Per la meitat costera i Pirineus el cel està cobert de núvols baixos i boires amb vents moderats del primer quadrant.- a les comarques de l'interior, des de la Ribagorça i plans d'Urgell fins a les riberes del Ebre el temps es bo i el cel està completament serè.-

Les temperatures extremes han estat les següents, màxima, 27 graus a Reus, mínima, 1 grau a Ribes.-

DADES DE LES ESTACIONS PROPERES

LLOC	Estat del cel	Vent	Temperatura	Mar	En 24 hores Temp. màx.	Temp. mín.	Precipitació	Observacions especials
Perpinyà	½	llevant	10			9		
Cap Bagur	¼	NW	14	9. Marro		13		
Sant Adrià	cobert	llevant	15	Plana	24	14		
S. I. Vilatorta	"	"	12		21	9		∞
Manresa	"	"	9		23	7		≡
Sabadell	"	SE	13		23	9		
Igualada	"	WNW						
Sta Margarida	"	NE	10		18			
Cadaqués	½	N						
Cap Begur	½	NE		Mar gruixa				
Girona	½	NE						
Figueres	Serè	NE						
Blanes	cobert	NW						
Ripoll								
Prades	"	llevant	9		22	8		
Ribes de Fr.	¼	"	5		14	-1		
Puigcerdà	Serè	"						
Escaldes (Andorra)								
Encamp								
Adrall								
Ll. Estanyento	cobert	E	2		10	2		

LLOC	Estat del cel	Vent	Temperatura	Mar	En 24 hores Temp. màx.	Temp. mín.	Precipitació	Observacions especials
Candella	cobert	E	1		17	2		
Poble de Segur	¼	llevant	9		17	5		
Tremp	Serè	"	8		24	7		
Andorra	½	N	4		24	4		
Caldes Montbui	cobert	llevant	14		24	12		≡ —
Seira	¼	llevant	4		22	4		—
Perarrua	¼	S	10		20	4		
Lleida	Serè	llevant						
Camarasa	½	"						
Tàrrega	cobert	"						
Serós	Serè	"	7		25	7		
Tamargues	½	NW	14	Arrissada	24	12		
Cubert								
Montblanc	cobert	SE						
Reus	Serè	llevant	12		27	8		
Tortosa								
Castellfollit R.	½	NE	17			10		
Pla del Montseny	cobert	WNW	6		17	5		≡
Vic	"	ESE						≈
Solsona	½	NW						
Granollers	Serè	llevant						

Observacions de Barcelona

Pressió	1025.0 m.	Núvols	Stcu. dost
Temperatura	16.4	" quantitat	10/10
Humitat	73 %	Temp. màx	22.1
Vent del	N	Temp. mín	16.0
" veloc.	6 Km/h	Pluja	— mm.
Mar	Arrissada	Fenom. espec.	—

HORA	VENTS SUPERIORS
	A
	a 200 m. Km/h
	a 500 m. Km/h
	a 1000 m. Km/h
	a 2000 m. Km/h
	a 3000 m. Km/h
	A
	a 200 m. Km/h
	a 500 m. Km/h
	a 1000 m. Km/h
	a 2000 m. Km/h
	a 3000 m. Km/h

Temps probable fins a demà a migdia: Bon temps per l'interior i variable i núvols amb algunes boires per la meitat costanera.- Cm mar, vents flexius de llevant i marsa.-

Tota la correspondència al Director del Servei Meteorològic de Catalunya, C. Urgell, 187. — Barcelona

El Director, E. FONTSERÈ

GENERALITAT DE CATALUNYA
SERVEI METEOROLÒGIC DE CATALUNYA

Carta del temps del Diumenge 17. de Octubre de 1937. a 7.00 h.

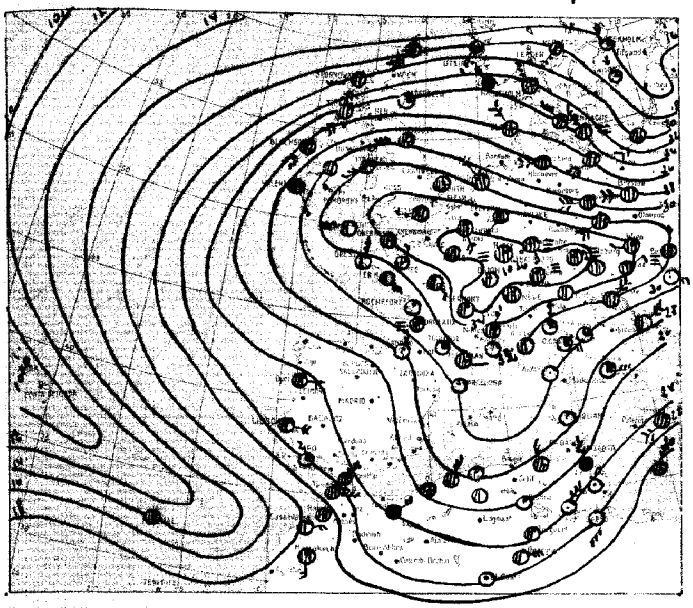

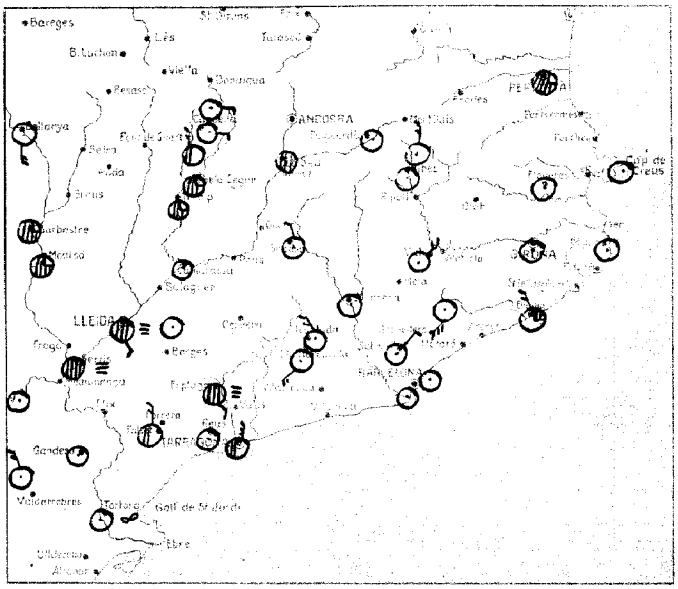

Signes usats a la carta del temps: vent inferior; mar; seré; ½ cobert; cobert; calitja; boira; boira pioranera; boira gebradora; plovent; aiguaneu; bolves de neu; rufagada de neu; nevant; pedregada; calamarça; tempesta (amb tronada); trons llunyans; llampecs sense trons; rosada; gebrada; terrer cobert de neu; pressió en mil·libars; precipitació en 24 hores, en mil·limetres.

Situació general: En general el temps es bó per gairebé tot l'occident d'Europa degut a trobar-se sota l'influència de les altes pressions, les quals formen un màxim anticiclònic situat a Baviera. — A les illes Britàniques, Alemanya i Europa Central es registren boires matinals.
Les baixes pressions están centrades a l'Atlàntic als voltants de les illes Açores

Estat del temps a Catalunya:
Als plans de Lleida, Ribera, conca de Barberà i alt Urgell es registren boires baixes.
Per la resta de Catalunya el cel està seré.
Els vents son fluixos i de direccions diverses.
Temperatura màxima a Reus 30 graus, mínima 1 grau a Ribes de Fresser.

DADES DE LES ESTACIONS PROPERES

LLOC	Estat del cel	Vent	Temperatura	Mar	En 24 hores Temp. màx.	Temp. mín.	Precipitació	Observacions especials
Perpinyà	3/4	Calma	11		21	8		
Cap Biarra								
Sant Adrià	Seré	N.W.	10	Plana	21	10		
Vic S. Vilatorta	"	E.N.E.						
Manresa								
Sabadell	Seré	N.E	8		23	7		
Igualada	"	N.W.						
Sta Margarida	"	S.W	10		18			
Cadaqués	"	Calma						
Cap Begur	"	"						
Girona	"	"						
Peralada								
Blanes	1/4	N.W						
Ripoll								
Núria								
Ribes de Fr.	Seré	N.	8		18	5		
Alp								
Figueres (Ladana)	Seré	Calma						
Sanssa	"	"						
La Ràpita	"	"						
Adrall								
Li. Estangenio	Seré	E	6		13	5		

LLOC	Estat del cel	Vent	Temperatura	Mar	En 24 hores Temp. màx.	Temp. mín.	Precipitació	Observacions especials
Capdella	Seré	E.	2		14	2		
Pobla de Segur	3/4	Calma	9		13	8		
Tremp	3/4	"	11		22	7		
Puigcerdà	Seré	"						
La Seu (Lés)	Cobert	"						
Molins	1/2	N.	6		20	4		
Perarrua								
Lleida	Cobert	S.E.	10		19	7		
Camarasa	Seré	Calma						
Tàrrega	"	"						
Serós	Cobert	Calma	11		22	7		
Tarragona	1/2	N.N.E	13		22	13		
Falset	"	N.						
Montblanc	Cobert	S.E						
Reus	Seré	Calma	12		30	7		
Tortosa	"	"	15		.	13		
Salsona	3/4	"						
Castelló de la P.								
Cim del Montseny	Seré	S.W	7		9	3		

Observacions de Barcelona

Pressió 1030·5 mb.	Núvols —
Temperatura 14·0	» quantitat —
Humitat 72 %	Temp. màx 20·3
Vent del Calma	Temp. mín 12·9
» veloc. » Km/h	Pluja mm.
Mar petita nevrós	Fenòm. espec. —

HORA	VENTS SUPERIORS
	A
	a 200 m. Km/h
	a 500 m. Km/h
	a 1000 m. Km/h
	a 2000 m. Km/h
	a 3000 m. Km/h
	A
	a 200 m. Km/h
	a 500 m. Km/h
	a 1000 m. Km/h
	a 2000 m. Km/h
	a 3000 m. Km/h

Temps probable fins a demà a migdia:

Tota la correspondència al Director del Servei Meteorològic de Catalunya, C. Urgell, 187. — Barcelona

El Director, E. FONTSERÈ

GENERALITAT DE CATALUNYA
SERVEI METEOROLÒGIC DE CATALUNYA

Carta del temps del Dilluns, 18 de Octubre de 1937, a 7 h.

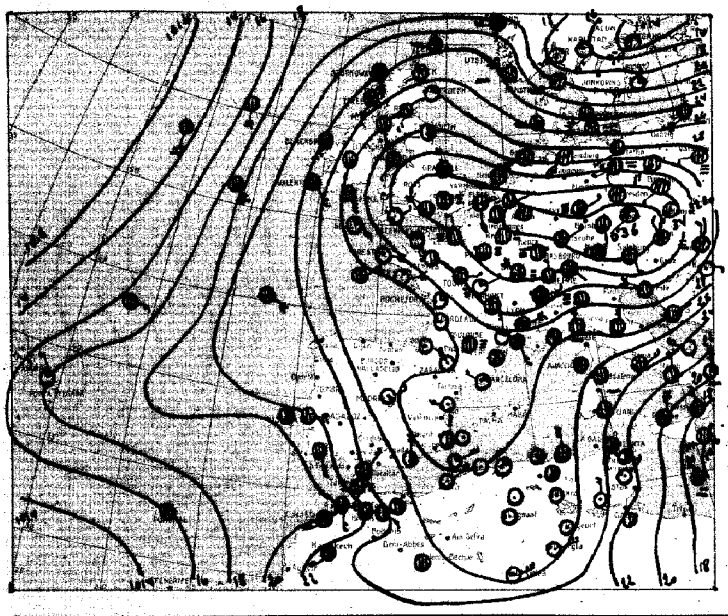

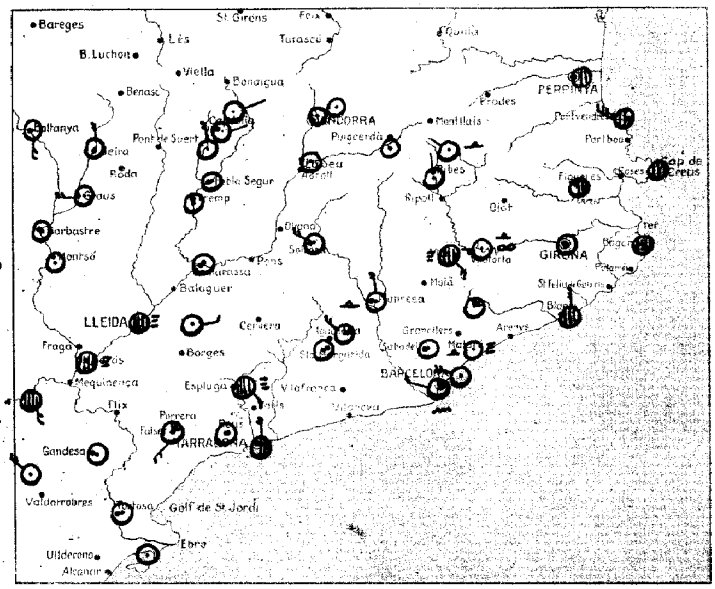

Signes usats a la carta del temps: vent inferior; mar; ○ serè; ◑ ½ cobert; ● cobert; ≈ calitja; ≡ boira; ≡ boira planera; ∨ boira gebradora; ● ploveni; ∞ aiguaneu; ← bolves de neu; + rufagada de neu; ✕ nevant; ▲ pedregada; ⌓ calamarsa; ℞ tempesta (amb tronada); T trons llunyans; ⟨ llampecs sense trons; ⌓ rosada; ▬ gebrada; ⊞ serrer cobert de neu; 16 —— 16 pressió en mil·libars; 12 precipitació en 24 hores, en mil·límetres.

Situació general: Gairebé la totalitat del continent es troba sota l'influència de les altes pressions les quals formen un màxim anticiclònic centrat a Centreeuropa, donant lloc a abundoses boires a França, Anglaterra, Europa Central i Alemanya.

Al l'Atlàntic Nord es manifestada una depressió barométrica que té tendències a desplaçar-se cap a Europa en direcció a les illes Britàniques.

Estat del temps a Catalunya: El temps es bo observant-se boires baixes als plans de Lleida, Ribera, Vallès, Vic i conca de Barcelo i el serè per la resta del país.

Els vents son fluixos del sector nord i calmes.

Temperatura màxima, 31 graus a Reus, mínima a Ribes de Freser, zero graus.

DADES DE LES ESTACIONS PROPERES

LLOC	Estat del cel	Vent	Temperatura	Mar	En 24 hores: Temp. màx.	Temp. mín.	Precipitació	Observacions especials
Perpinyà	½	Calma	13			10		
Cap Bianra	¾	NW	15	Arrissada		13		
Sant Adrià	Serè	NW	11	Plana	21	11		
S. J. Vilatorta	"	W	7		19	3		∞ +
Manresa	"	N	6		21	5		⌓
Sabadell	"	Calma	12		23	10		
Igualada	¼	NW						
Ste Margarida	Serè	Calma	6		14			
Cadaqués	Cobert	"						
Cap Begur	"	"						
Girona	Serè	"						
Figueres	½	"						
Blanes	Cobert	N						
Ripoll								
Tortosa	Serè	NW	7		21	5		⌓
Ribes de Fr.	"	N	1		12	0		
Puigcerdà	"	Calma						
Escaldes (Andorra)	"	"	5		15	3		
Engolasters	"	"	7		18	1		
Meldes Montlluis	"	"	11		22	6		≡ ⌓
Ll. Estangento	"	NE	3		9	2		

LLOC	Estat del cel	Vent	Temperatura	Mar	En 24 hores: Temp. màx.	Temp. mín.	Precipitació	Observacions especials
Capdella	Serè	NE	3		14	2		
Pobla de Segur	"	Calma	8		17	8		
Tremp	"	"	7		22	7		
P. Bonaigua (Molines és)	"	N	4		21	4		
Seira	"	N	5		18	5		⌓
Perarrua		W	8		19	5		
Lleida	Cobert	Calma	7		22	6		≡
Camarasa	Serè	"						
Tàrrega	"	E	8		19	7		⌓
Serbs	"	Calma	10		24	8		≡
Tarragona	½	N	13	Arrissada	20	12		
Falset	¼	SW						
Montblanc	Cobert	SE						≡
Reus	Serè	Calma	12		31	8		
Tortosa	"	"	14			11		
Castelló de la P.	Serè	W	14			13		
Cim del Montseny	¼	Calma	10		11	6		
Vic	Cobert	ESE						≡
Solsona	Serè	NW						
Cardona	"	Calma						

Observacions de Barcelona

Pressió	1027.3 mb.	Núvols	Ci.
Temperatura	13.8	» quantitat	4/10
Humitat	80 %	Temp màx.	21.6
Vent del	NW	Temp mín	12.8
» velloc.	4 Km/h	Pluja	— mm.
Mar	Petita marejada	Fenòm. espec	∞

HORA	VENTS SUPERIORS	
	A	
	a 200 m.	Km/h
	a 500 m.	Km/h
	a 1000 m.	Km/h
	a 2000 m.	Km/h
	a 3000 m.	Km/h
	A	
	a 200 m.	Km/h
	a 500 m.	Km/h
	a 1000 m.	Km/h
	a 2000 m.	Km/h
	a 3000 m.	Km/h

Temps probable fins a demà a migdia: Bon temps.

Mar, marejada i mar arrissada.

Tota la correspondència al Director del Servei Meteorològic de Catalunya, C. Urrell, 187. – Barcelona

El Director, E. FONTSERÈ

GENERALITAT DE CATALUNYA
SERVEI METEOROLÒGIC DE CATALUNYA

Carta del temps del Dimarts, 19 de Octubre de 1937, a 7 h.

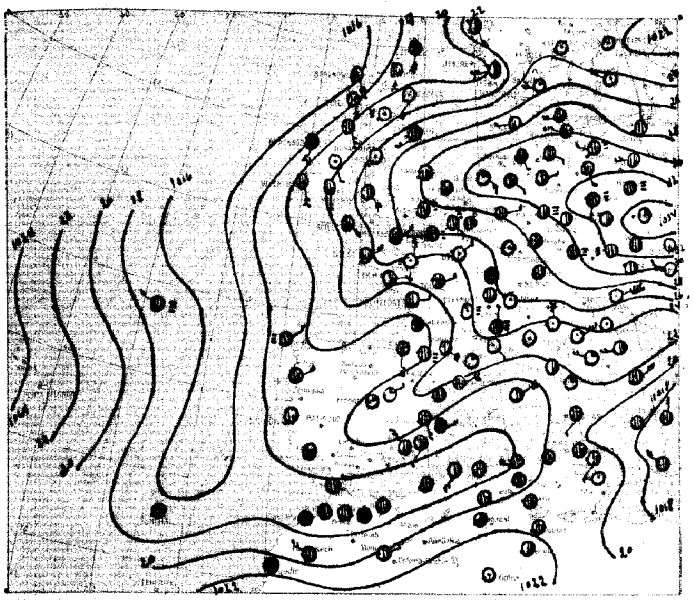

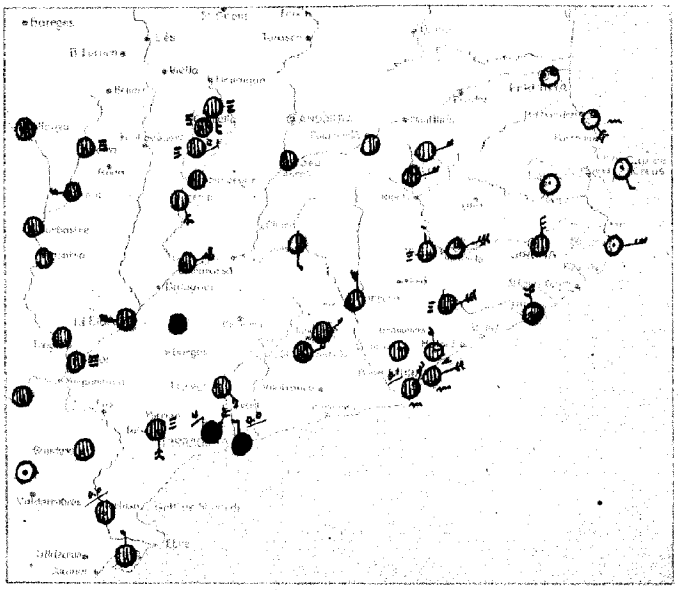

Signes usats a la carta del temps: vent inferior; mar; ○ serè; ◑ ½ cobert; ● cobert; ≈ calitja; ≈ boira; ≈ boira pluvinera; ▽ boira gebradora; ● plovent; ∞ aiguaneu; ∴ bolves de neu; ∴ rufagada de neu; ≋ nevant; ▲ pedregada; ⚡ calamarsa; ⚡ tempesta (amb trumada); ⚡ trons llunyans; ⚡ llampecs sense trons; ≈ rosada; ≈ gebrada; ▨ terreno cobert de neu; ⁷⁶⁰ pressió en mil·libars; 12 precipitació en 24 hores, en mil·límetres.

Situació general: L'anticicló o règim d'altes pressions hi el seu màxim a les Europa central determinant vents generals a França, regions alpines i Alemanya, on les temperatures han experimentat un notable descens.-
Els vents bufen de Llevant des de Hongria fins a la Mediterrània, i del sector nord per les Illes Britàniques.- A la Península Ibèrica, Migdia de França i gran part d'Italia domina temps generalment bo i vents fluixos.-

Estat del temps a Catalunya: El cel està serè per la costa de l'Empordà i nuvolós per la resta de Catalunya, registrant-se plovisques a la Segarra i al camp de Tarragona.-
Els vents son fluixos i variables per l'interior, bufant del primer quadrant amb intensitat moderada per la meitat costanera.-
Temperatura màxima d'ahir, 25 graus a Tortosa, mínima d'avui, 1 grau a Ribes.-

DADES DE LES ESTACIONS PROPERES

LLOC	Estat del cel	Vent	Temperatura	Mar	En 24 hores: Temp. màx.	Temp. mín.	Precipitació	Observacions especials
Perpinyà	¼	Tramuntana	8		19	8		
Cap Bagur	¼	SE	16	S. Mar		13		
Sant Adrià	Serè	E	16	"	21	11		—
S. J. Vilatorta	¼	E	12		20	11		
Manresa	Serè	N	13		22	5		
Sabadell	⅓	Tramuntana	13		22	7		
Igualada	Serè	NE						
Sta Margarida	"	NE	16		18			
Cadaqués	Serè	SE						
Cap Begur	"	E						
Girona	Serè	N						
Figueres	Serè	Tramuntana						
Blanes	½	N						
Ripoll								
Prades	Serè	E	7		21	6		
Ribes de Fr.	¾	E	7		12	1		
Puigcerdà	½	Tramuntana						
Escaldes (Andorra)								
Engolasters "								
Adrall								
Ll. Estanyents	Serè	S	H		13	4		≡

LLOC	Estat del cel	Vent	Temperatura	Mar	En 24 hores: Temp. màx.	Temp. mín.	Precipitació	Observacions especials
Capdella	Serè	S	7		16	2		≡
Pobla de Segur	"	Tramuntana	13		15	7		
Tremp	"	SE	13		23	13		
Montsec	"	NE	10		22	4		≡
Calldetenes	¼	N	14		21	12		
Seira	Serè	Tramuntana	10		21	5		≡
Perarrúa		W	11		19	8		
Lleida	¾	W						
Camarasa	Serè	NE						
Tàrrega	"							●
Sarda	"	Tramuntana	14		22	11		≡
Tarragona	"	N	15	Plana	20	14	0.0	●
Falset	"	S						≡
Montblanc	"	SE						
Reus	"	NE	11		32	8	4	●
Tortosa	Serè	Tramuntana	16		25	13	0.4	
Castellfollit	"	NNE	17		24	13		
Cim del Montseny	"	ENE	2		15	2		≡
Vic	"	N						≡
Solsona	½	S						
Cardona	Serè	Tramuntana						

Observacions de Barcelona

Pressió	1020.7 mb	Núvols	5ta. Acu.
Temperatura	16.2	" quantitat	9/10
Humitat	64 %	Temp. màx	21.8
Vent del	NE	Temp. mín	13.2
" veloc	22 Km/h	Pluja	0.1 mm
Mar	Maror	Fenòm. especi.	—

HORA	VENTS SUPERIORS
	A
	a 200 m... Km/h
	a 500 m... Km/h
	a 1000 m... Km/h
	a 2000 m... Km/h
	a 3000 m... Km/h
	A
	a 200 m Km/h
	a 500 m Km/h
	a 1000 m Km/h
	a 2000 m Km/h
	a 3000 m Km/h

Temps probable fins a demà a migdia: Variable, vents de llevant i descens de la temperatura.-
Un inici vents moderats de llevant i marors o maror grossa.-

Tota la correspondència al Director del Servei Meteorològic de Catalunya. C. Urgell, 187.— Barcelona

El Director, E. FONTSERÈ

GENERALITAT DE CATALUNYA
SERVEI METEOROLÒGIC DE CATALUNYA

Carta del temps del Dimecres, 20 de Octubre de 1937, a 7 h.

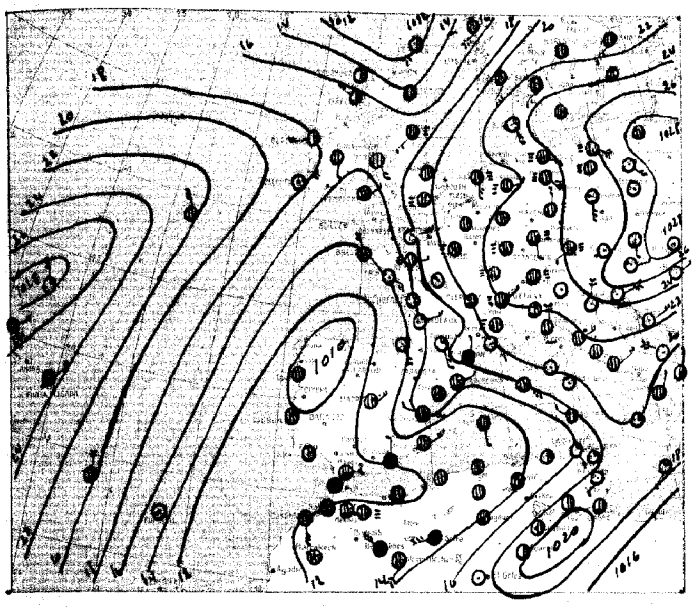

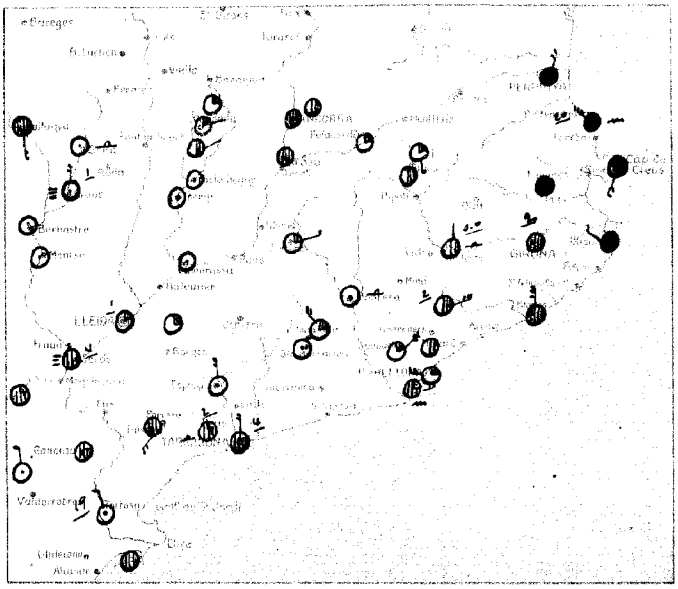

Signes usats a la carta del temps: vent inferior; mar; ○ serè; ◔ ¼ cobert; ◕ cobert; ≈ calitja; ≡ boira; ≡ boira ploranera; ≡ boira gebradora; ● plovent; ∞ aiguaneu; ← bolves de neu; ∴ rufagada de neu; ⁂ nevant; ▲ pedregada; ⚠ calamarsa; ↯ tempesta (amb tronada); T tronsa llunyana; ⟨ llampecs sense trons; ≈ rosada; ▬ gebrada; T terrer cobert de neu; p/b pressió en mil·libars; 12 precipitació en 24 hores, en mil·límetres.

Situació general: Està sota la influència d'un centre de mínima pressió situat a Galícia i de un secundari que s'està formant a la Mediterrània. La inestabilitat augmenta per tota la Península Ibèrica i nord d'Àfrica, registrant-se ja algunes pluges a Catalunya, Andalusia, Marroc i regió del Ebre. - Pel gairebé tota la meitat nord del continent el temps és fred, havent-hi glaçades amb molts hivernals degut a dominar el règim anticiclònic, el qual té el centre de màxima pressió a Polonia. -

Estat del temps a Catalunya: Domina règim de temps variable registrant-se ruixats tempestuosos a l'Empordà, cel ennuvolat a la vessant costanera i Alt Pirineu i entre serè i ellargerament ennuvolat per la resta del país. -

Els vents son fluixos dominant els del sector nord. - Les darreres 24 hores es registraren pluges a les comarques de Lleida, Tarragona, Baix Ebre, Vallès oriental i Girona. - Temperatura màxima, 23 graus a Molins de Segur, mínima, 1 grau sota zero al Estany Gento. -

DADES DE LES ESTACIONS PROPERES

LLOC	Estat del cel	Vent	Temperatura	Mar	En 24 hores: Temp. màx.	Temp. mín.	Precipitació	Observacions especials
Perpinyà	clobert	NNE	12		19	10	17	●
Cap Bianya	"	NW	13	Marc		11	20	●
Sant Adrià	¼	W	10	Plana	20	13		
S. J. Vilatorta	½	N	11		14	6	0.0	▬
Manresa	Serè	Calma	6		19	5		▬
Sabadell	¼	NE	7		19	1		
Igualada	¼	NW						
Sta. Margarida	Serè	Calma	5		15			
Cadaqués	clobert	SSW						●
Cap Begur	"	NW						●
Girona	"	Calma	12		18	11	€	
Figueres	"	"						●
Blanes	"	N						
Ripoll								
Tremp	¼	S	7		22	6		
Ribes de Fr	½	Calma	11		10	3		
Alp								
Escaldes (Andorra)	clobert	"	6		15	11		
Engolasters	½	"	2		8	0		
Puigcerdà	¼	"						
Ll. Estangento	¼	"	0		11	-1		

LLOC	Estat del cel	Vent	Temperatura	Mar	En 24 hores: Temp. màx.	Temp. mín.	Precipitació	Observacions especials
Capdella	¼	E	3		9	0		
Pobla de Segur	Serè	Calma	5		23	4		
Tremp	"	"	6		16	6		
Molins	½	NE	4		13	3		
Roda de Ter	½	Calma	11		19	5		▬
Seira	Serè	"	4		12	3		▬
Peramola	"	N	7		12	3	1	≡
Lleida	¼	Calma	8		15	6	1	
Camarasa	Serè	Calma	6		16	6		
Tarrega	¼	"						
Seròs	clobert	"	6		15	6	4	≡
Tarragona	¾	N	11	Arrimada	18	11	4	
Falset	clobert	SW						
Montblanc	Serè	N						
Reus	¾	Calma	9		15	7	2	▬
Tortosa	Serè	NNW	13		16	11	19	
Cap de Tortosa								
Cap del Montsia	½	E	3		11	1	2	
Vinebre								
Roquetes	¼	E						
Cardesa	¾	Calma						

Observacions de Barcelona

Pressió	1016.6 mb.	Núvols	Cu. Alcu.
Temperatura	13.8	" quantitat	7/10
Humitat	71 %	Temp. màx.	18.9
Vent del	NE	Temp. mín.	12.9
" velocitat	7 Km/h	Pluja	— mm.
Mar	Petita marejol	Fenòm. especials	—

HORA	VENTS SUPERIORS	
	A	
	a 500 m.	Km/h
	a 1000 m.	Km/h
	a 2000 m.	Km/h
	a 3000 m.	Km/h
	A	
	a 500 m.	Km/h
	a 1000 m.	Km/h
	a 2000 m.	Km/h
	a 3000 m.	Km/h

Temps probable fins a demà a migdia: Variable, emporitorant i algun ruixat isolat. -
Cel mar, vents fluixos i moderats de llevant i petita marejol o marejol. -

Tota la correspondència al Director del Servei Meteorològic de Catalunya, C. Urgell, 187. - Barcelona

El Director, E. FONTSERÈ

GENERALITAT DE CATALUNYA
SERVEI METEOROLÒGIC DE CATALUNYA

Carta del temps del Dijous, 21 de Octubre de 1937, a 7 h.

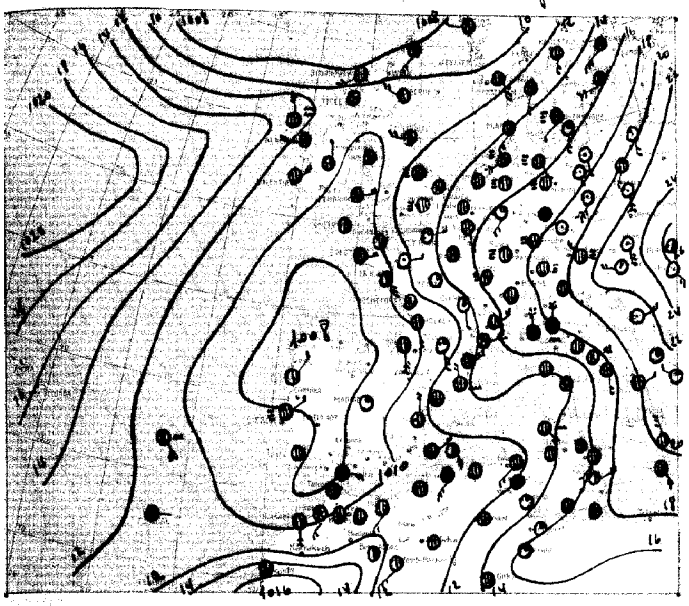

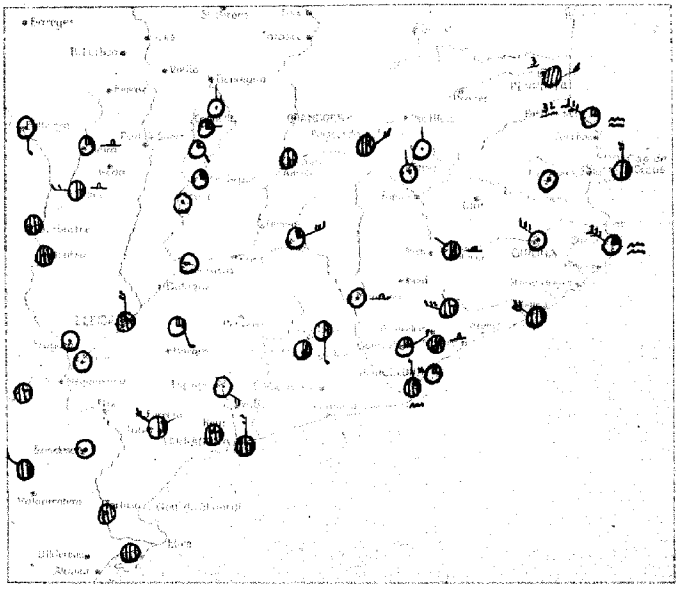

Signes usats a la carta del temps: vent inferior; mar; ○ serè; ◑ ½ cobert; ● cobert; ≈ calitja; = boira; ≡ boira clivellenca; ≡ boira gebradora; ● plovent; ∞ aiguaneu; ≈ bolves de neu; ⁞ rufagada de neu; ✳ nevant; ▲ pedregada; ⚡ calamarsa; K tempesta (amb trapadet); T trons llunyans; ↯ flampecs sense trons; ≈ rosada; — gebrada; (E) terrer cobert de neu; 760 alt pressió en mil·libars; 12 precipitació en 24 hores, en mil·límetres.

Situació general: La depressió barométrica de Portugal que pertorba el temps a la Península Ibérica s'estén per l'occident d'Europa, principalment cap a les Illes Britàniques i Mediterrània on el cel està cobert i es registren algunes pluges.- El règim anticiclònic està centrat a la Europa Central i determina bonics al·lentament, vents del nord, des de la mar Bàltica fins a Itàlia i descens de la temperatura.-

Estat del temps a Catalunya: En general el temps es variable de cel nuvolós per la costa i Aragó, i serè o glaçadament cobert des de l'Empordà fins a l'Ebre.-
Els vents bufen amb alguna intensitat del sector nord per la costa de Girona i fluixos per la resta de Catalunya.-
Les temperatures extremes han estat les següents: màxima, 21 graus a Pobla de Segur i Serós, mínimes, un grau sota zero al Estany Gento i zero graus a Ribes.-

DADES DE LES ESTACIONS PROPERES

LLOC	Estat del cel	Vent	Temperatura	Mar	En 24 hores: Temp. màx.	Temp. mín.	Precipitació	Observacions especials
Perpinyà	Cobert	NE	12		17	12	3	
Cap Bianca	¼	NW	13	Grossa		11	32	
Sant Adrià	¼	W	10	Plana	19	10		
S. J. Vilatorta	½	NW	6		12	1		≈
Manresa	Serè	Calma	5		19	4		≈
Sabadell	¼	NE	6		19	6		
Ignalada	½	SSE						
Sta Margarida	½	Calma	5		15			
Cadaqués	½	N						
Cap Begur	¼	NW		Grossa				
Girona	Serè	NW						
Figueres	-	Calma						
Blanes	Cobert	NW						
Ripoll								
Freser	Serè	N	H		15	3		
Ribes de Fr	"	N	1		11	0		
Alp								
Esnalbas (Andorra)								
Engolasters								
Puigcerdà	Cobert	NE						
Ll. Estangento	Serè	N	-1		H	-1		

LLOC	Estat del cel	Vent	Temperatura	Mar	En 24 hores: Temp. màx.	Temp. mín.	Precipitació	Observacions especials
Capdella	¼	E	1		11	1		
Pobla de Segur	¼	Calma	H		21	H		
Tremp	Serè	"	5		18	5		
Montsonís	¼	SE	3		16	2		
Caldes Montbuí	Cobert	Calma	7		19	4		≈
Sitges	¼	"	H		14	H		≈
Penarroia	½	W	9		18	4		≈
Lleida	¾	N						
Camarasa	Serè	Calma						
Tàrrega	¼	SE						
Serós	Serè	Calma	9		21	8		
Tarragona	¾	N	12	Arrimada	19	11		
Falset	½	NW						
Montblanc	Serè	SE						
Reus	¾	Calma	7		17	7		≈
Tortosa	Cobert	"			19			
Cap de Tortosa								
Cim del Montsant	¾	W	2		5	1		
Solsona	¼	NE						
Seu d'Urgell	½	Calma						
Gandesa	Serè	"						

Observacions de Barcelona

Pressió	1013 mb.	Núvols	Ci. Cist.
Temperatura	18.8	" quantitat	5/10
Humitat	76 %	Temp. màx	17.9
Vent del	NNW	Temp. mín	11.7
" velocitat	0 Km/h	Pluja	— mm.
Mar	Petita Marejol	Fenòm. especials	—

HORA	VENTS SUPERIORS
	A
	a 200 m. ... Km/h
	a 500 m. ... Km/h
	a 1000 m. ... Km/h
	a 2000 m. ... Km/h
	a 5000 m. ... Km/h
	A
	a 200 m. ... Km/h
	a 500 m. ... Km/h
	a 1000 m. ... Km/h
	a 2000 m. ... Km/h
	a 5000 m. ... Km/h

Temps probable fins a demà a migdia: Tornegar, augment de la nuvolositat i tendència a empitjorar.-
Mar gruixa, vents moderats de llevant o gregal i marejol.-

Tota la correspondència al Director del Servei Meteorològic de Catalunya, C. Urgell, 187.- Barcelona

EL DIRECTOR, E. FONTSERÈ

GENERALITAT DE CATALUNYA
SERVEI METEOROLÒGIC DE CATALUNYA

Carta del temps del Divendres, 22 de Octubre de 1937, a 7 h.

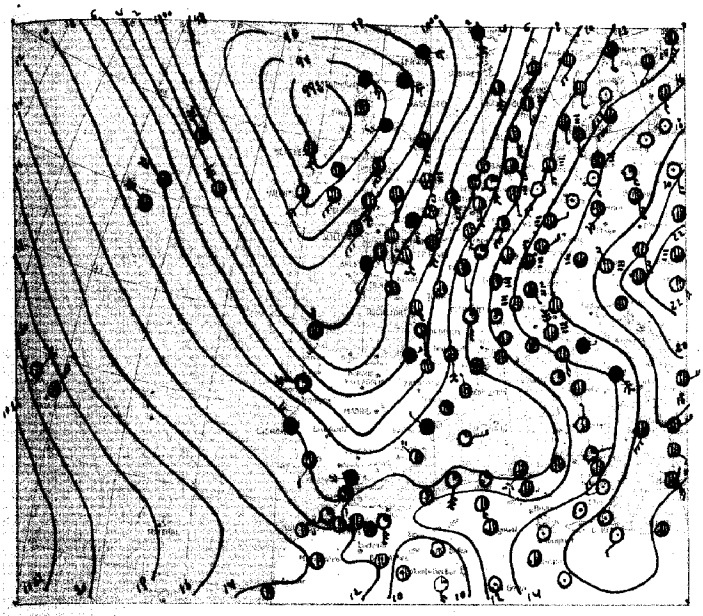

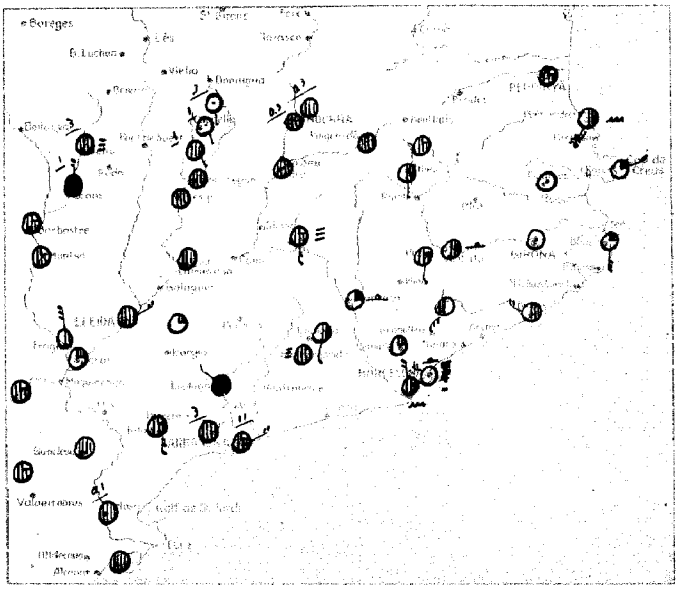

Signes usats a la carta del temps: vent inferior; mar; serè; ¼ cobert; cobert; calitja; boira; boira glaonenca; boira gelabrada; plovent; aiguanem; bolves de neu; rufagada de neu; nevant; pedregada; calamarsa; tempesta (amb tronada); 3 trons llunyans; llampecs sense trons; roseda; gelada; terra cobert de neu; 16 — 16 pressió en mil·libars; 12 precipitació en 24 hores, en mil·límetres.

Situació general: Al nord d'Irlanda es troba el centre d'una depressió barométrica la qual dona lloc a pluges a les illes Britàniques.- També es registren precipitacions a tota la meitat sud de la Península Ibèrica.- A Italia la inestabilitat es intensa observant-se algunes nevades.- Les altes pressions formen dos màximes anticiclònics situats l'un a la Europa Central i l'altre a l'Atlàntic al sud de les illes Açores.-

Estat del temps a Catalunya: En general s'observa cel nuvolós, amb algunes clares isolats a l'Empordà i Girona.- Plou a la conca de Barberà i a la Ribagorça.-
Els vents son fluixos, dominant els del sector sud.-
Temperatura màxima, 21 graus a Barcelona i Caldes de Montbui, mínima al Estany Gento, 1 grau sota zero.-

DADES DE LES ESTACIONS PROPERES

LLOC	Estat del cel	Vent	Temperatura	Mar	En 24 hores: Temp. màx.	Temp. mín.	Precipitació	Observacions especials
Perpinyà	3/4	Gralma	12		18	10		
Cap Bitarra	½	SW	17	Marejol		14		
Sant Adrià	Serè	NW	12		21	12		
S. J. Vilatorta	½	Gralma	11		18	7		
Manresa	1/4	"	11		20	4		
Sabadell	1/4	"	10		20	6		
Igualada	½	SSW						
Ste. Margarida	Cobert	Gralma	10		18		1	
Cadaqués	1/4	NE						
Cap Begur	1/4	S						
Girona	Serè	Gralma			20			
Figueres	"	"						
Blanes	½	NW						
Ripoll								
Prades	3/4	NW	3		16	4		
Ribes de Fr	½	S	5		11	4		
Alp								
Escaldes (Andorra)	Cobert	Gralma	9		11	3	0.3	
Puigcerdà	"	"	5		15	0	0.3	
Adrall								
Ll. Estangento	Serè	S	½		6	-1	3	

LLOC	Estat del cel	Vent	Temperatura	Mar	En 24 hores: Temp. màx.	Temp. mín.	Precipitació	Observacions especials
Capdella	Serè	S	7		12	1	1	
Poblà de Segur	Cobert	Gralma	9		19	9		
Tremp	"	"	12		19	12		
Montsec	"	SE	9		18	4	1	
Roda de Ter	½	Gralma	14		21	10		
Seira	"	Gralma	9		17	4	3	
Peramola	"	N	11		18	9	1	
Lleida	"	NE	14		19	11		
Camarasa	"	Gralma						
Tarrega	1/4	"						
Serós	1/4	"	12		19	11		
Tarragona	3/4	NE	15	Arrissada	19	15	11	
Falset	3/4	S						
Montblanc	Cobert	NW						
Reus	"	Gralma	11		19	8	3	
Tortosa	"	"	15		19	14	0.1	
Castelló de la P	"	NW	15		21	14	3	
Cim del Montseny	½	SW	5		9	2		
Seu d'Urgell	Cobert	Gralma						
Solsona	3/4	S						
Grandesa	Cobert	Gralma						

Observacions de Barcelona

Pressió	1010.6 mb.	Núvols	Acumulus
Temperatura	15.4	" quantitat	7/10
Humitat	85 %	Temp. màx	20.8
Vent del	NNW	Temp. mín	12.2
" velocitat	8 Km/h	Pluja	— mm.
Mar	Marejol	Fenòm. espec.	—

HORA	VENTS SUPERIORS
	A
	a 200 m. Km/h
	a 500 m. Km/h
	a 1000 m. Km/h
	a 2000 m. Km/h
	a 3000 m. Km/h
	B
	a 200 m. Km/h
	a 500 m. Km/h
	a 1000 m. Km/h
	a 2000 m. Km/h
	a 3000 m. Km/h

Temps probable fins a demà a migdia: Emboirinat i favorable per a que es registrin pluges.-
Ven vent fluixos del sect i mar arrissada.

Tota la correspondència al Director del Servei Meteorològic de Catalunya, C. Urgell, 187. — Barcelona

El Director, F. FONTSERÈ

GENERALITAT DE CATALUNYA
SERVEI METEOROLÒGIC DE CATALUNYA

Carta del temps del Dissabte, 23 de Octubre de 1937, a 7 h.

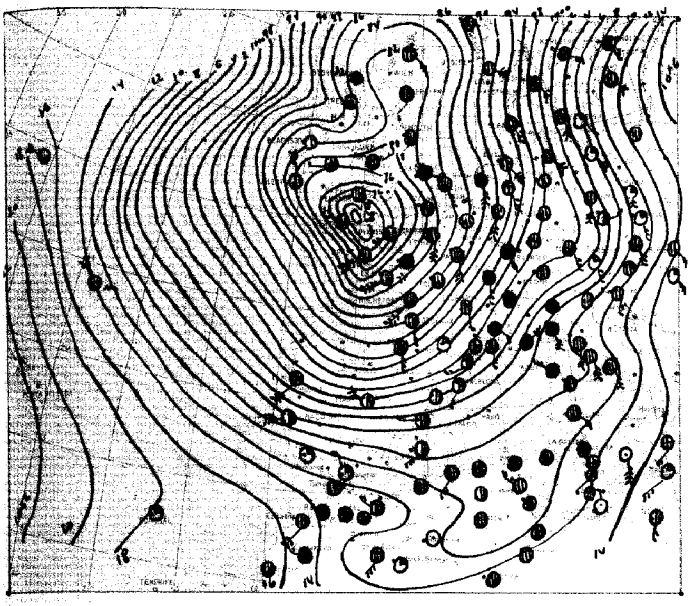

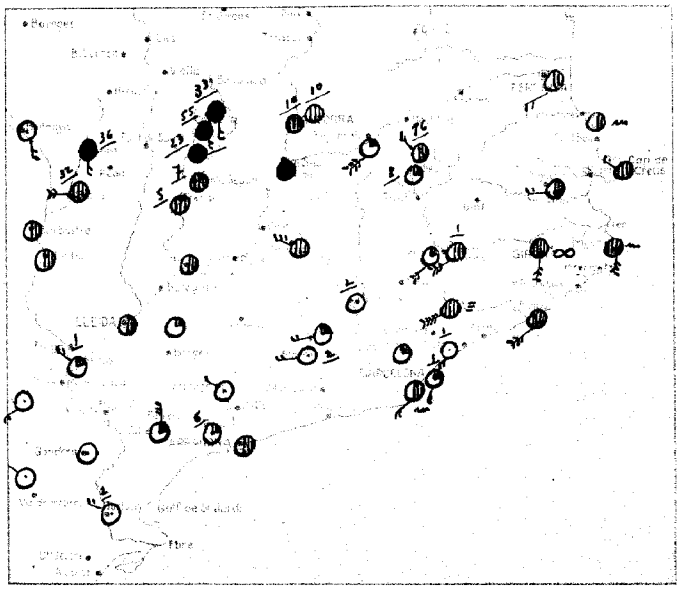

Signes usats a la carta del temps: vent inferior; mar; ○ serè; ◑ ¼ cobert; ◍ cobert; calitja; boira; boira glaçonera; boira gebradora; ● plovent; ∞ aiguaneu; — bolves de neu; ⁺ refagada de neu; ⋋ nevant; ▲ pedregada; calamarsa; tempesta (amb tromada); trons llunyans; ↯ llampecs sense trons; rosada; gebrada; terrer cobert de neu; pressió en mil·libars; 12 precipitació en 24 hores, en mil·límetres.

Situació general: Al sud d'Anglaterra es troba el centre d'un important cicló que tendeix a internar-se a Europa per França, produint violents temporals de pluja i vent a l'Atlàntic, illes Britàniques i oest de la Península Ibèrica. La màxima intensitat del vent hi ha hagut entre Irlanda i les costes del Cantàbric on la mar està molt moguda. Les temperatures son suaves per la meitat meridional d'Europa, en canvi pel nord tendeixen a baixar.

Estat del temps a Catalunya. Domina temps molt variable amb cel serè des del plà de Bages fins al curs de l'Ebre i Baix Aragó i núvol per Girona i Solsonès fins a l'Alt Aragó, registrant-se pluges a la Ribagorça i Pallars.

Els vents bufen del sudoest per les comarques de Barcelona i Girona i del nordest pel camp de Tarragona. En altura els vents son molt forts de ponent. Les màximes precipitacions han estat de 55 litres per metre quadrat a Espadella, 36 a Seira i 33 al Estany Gento.

DADES DE LES ESTACIONS PROPERES

LLOC	Estat del cel	Vent	Temperatura	Mar	En 24 hores: Temp. màx.	Temp. mín.	Precipitació	Observacions especials
Perpinyà	½	WSW	11		20	11	0.2	
Cap Biarra	½	Tramuntana	16	Marejol		15	16	
Sant Adrià	¼	SW	15	Plana	21	13	1	
S. J. Vilatorta	½	W	11		18	11	1	
Manresa	Serè	Tramuntana	10		20	9	2	
Sabadell	¼	"	13		20	10		
Igualada	¼	W						
Sta Margarida	Serè	W	10		19		2	
Cadaqués	Cobert	NW						
Cap Begur	"	S		Gruesa				
Girona	"	S			20			∞
Fornells	½	W						
Blanes	Cobert	SW						
Ripoll								
Freser	½	NW	5		10	4	16	
Ribes de Fr.	¾	Tramuntana	4		12	4	8	
Puigcerdà	¼	SW						
Escaldes (Andorra)	Cobert	Tramuntana	7		11	6	10	
Ingolsters	"	"	7		8	3	10	
Adrall								
El Estengento	"	S	0		3	0	33	●

LLOC	Estat del cel	Vent	Temperatura	Mar	En 24 hores: Temp. màx.	Temp. mín.	Precipitació	Observacions especials
Capdella	Cobert	S	5		9	5	55	
Pobla de Segur	"	Tramuntana	10		17	10	17	
Tremp	"	"	11		16	11	5	
Mequinenza	"	NE	8		14	6	23	●
Caldes Montbui	Serè	SW	13		20	12	1	
Seira	Cobert	S	9		12	8		●
Peramola	"	W	10		14	9	32	
Lleida	½	Tramuntana						
Camarasa	½	"						
Tàrrega	¼	"						
Serós	¼	NW	14		18	11	1	
Tarragona	½	NW	15	Arrissada	20	14	0.0	
Falset	¼	N						
Montblanc	Serè	NW						
Reus	¼	Tramuntana	9		20	8	6	
Tortosa	Serè	NW			19		2	
Castellfollit de la R.	½	W	14		20	13		
Eim del Montseny	Cobert	WSW	4		10	3		≡
Vic	¼	SW						
Solsona	Cobert	NW						
Grandesa	Serè	Tramuntana						

Observacions de Barcelona

Pressió	1001.7 mb.	Núvols	Cum. Cist.
Temperatura	14.8	» quantitat	4/10
Humitat	70 %	Temp. màx.	17.8
Vent del	SW	Temp. mín.	14.0
» velocitat	11 Km/h	Pluja	0.7 mm.
Mar	Petita marejol	Fenòm. especs.	—

HORA	VENTS SUPERIORS	
	A	
	a 200 m.	Km/h
	a 500 m.	Km/h
	a 1000 m.	Km/h
	a 2000 m.	Km/h
	a 3000 m.	Km/h
	A	
	a 200 m.	Km/h
	a 500 m.	Km/h
	a 1000 m.	Km/h
	a 2000 m.	Km/h
	a 3000 m.	Km/h

Temps probable fins a demà a migdia: Plujós al Pirineu i variable amb vents forts de ponent per la resta de Catalunya. Pel mar, vents forts de garbí o ponent i marejol o marejol gruesa.

Tota la correspondència al Director del Servei Meteorològic de Catalunya, C. Urgell, 187. - Barcelona

El Director, E. Fontserè

GENERALITAT DE CATALUNYA
SERVEI METEOROLÒGIC DE CATALUNYA

Carta del temps del Diumenge, 24 de Octubre de 1937, a 7 h.

Signes usats a la carta del temps: vent inferior; mar; ○ serè; ½ cobert; cobert; ∞ calitja; boira; boira plorànera; boira gebradora; ● plovent; ∞ alguaneu; ← bolves de neu; rufagada de neu; nevant; ▲ pedregada; calamarça; tempesta (amb tronada); T trons llunyans; ⟨ llampecs sense trons; rosada; — gebrada; terrer cobert de neu; 16 pressió en mil·libars; 12 precipitació en 24 hores, en mil·límetres.

Situació general: Tot l'occident es troba sota l'influencia de les baixes pressions centrades a la mar del Nord, amb un minim secundari al golf de Gènova.- El temps per conseguent es molt variable i nuvolós, registrant-se cel nuvol i pluges per Anglaterra, França regions alpines i Italia.- El cicló de la mar del Nord es desplaça cap a Dinamarca i el de Gènova cap a Italia.- Les temperatures han experimentat un notable descens, però no es probable persisteixi perquè per l'Atlàntic avança un nou minim que estarà format per vents de ponent que passaran per la nostra Península.-

Estat del temps a Catalunya: Fa bon temps serè llevat al Pirineu on hi ha alguns nuvols.- Els vents bufen del noroest amb alguna força pel Priorat i Baix Aragó, i amb poca intensitat per la resta de Catalunya.-
S'han registrat precipitacions a la major part del pais amb les màximes quantitats de pluja a la comarca del Pallars.-

DADES DE LES ESTACIONS PROPERES

LLOC	Estat del cel	Vent	Temperatura	Mar	En 24 hores Temp. màx.	Temp. mín.	Precipitació	Observacions especials
Perpinyà	3/4	WNW	13		20	11		
Cap Biarra	1/4	NW	13	Arrissada		11		
Sant Adrià	1/4	W	9		20	9	6	
S. J. Vilatorta	Cobert	W	7		16	4	1	
Manresa	Serè	Calma	16		20	4	1	
Sabadell	"	NE	6		20	5	3	
Igualada	"	NW						
Sta. Margarida		W	7		18		1	
Cadaqués								
Cap Begur	"	W						
Girona	"	Calma			20			
[illegible]	"	N						
Blanes	1/4	W						
Ripoll								
[illegible]	Serè	N	3		11	2	5	
Ribes de Fr.	"	N	2		12	1	2	
Puigcerdà	"	Calma						
Escaldes (Andorra)								
Engolasters "								
Adrall								
Ll. Estangento	1/2	N	-5		1	-5	16	

LLOC	Estat del cel	Vent	Temperatura	Mar	En 24 hores Temp. màx.	Temp. mín.	Precipitació	Observacions especials
Capdella	1/2	N	0		9	0	12	
Pobla de Segur	1/2	Calma	6		16	4	10	
Tremp	Serè	"	5		14	5	7	
[illegible]	1/2	NE	4		11	3	20	
Cledes (Lés)								
Seira								
Perarrua								
Lleida	Serè	W	9		18	8	5	
Camarosa	"	Calma						
Tàrrega	"	"						
Seròs	"	NN	1		18	8	3	
Tarragona	1/4	ESE	12	[illegible]	20	10	1	
Falset	1/4	N						
Montblanc	Serè	N						
Reus	"	NE	8		20	7	1	
Tortosa	1/4	NW	4		22	13	1.9	
Castelló de la P.	1/2	S	12		21	11		
Cim del Montseny	Cobert	SW	1		6	0	4	≡
Vic	1/2	W						
[illegible]	Serè	Calma						

Observacions de Barcelona

Pressió 1003.0 mb.	Núvols Stcu.
Temperatura 10.8	" quantitat 4/10
Humitat 65 %	Temp. màx. 21.0
Vent del W	Temp. mín. 9.6
" veloc. 8 Km.h	Pluja 4.7 mm.
Mar Arrissada	Fenòm. espec. →

HORA	VENTS SUPERIORS	
	A	
	a 200 m.	Km/h
	a 500 m.	Km/h
	a 1000 m.	Km/h
	a 2000 m.	Km/h
	a 5000 m.	Km/h
	A	
	a 200 m.	Km/h
	a 500 m.	Km/h
	a 1000 m.	Km/h
	a 2000 m.	Km/h
	a 5000 m.	Km/h

Temps probable fins a demà a migdia:

El Director, E. Fontserè

GENERALITAT DE CATALUNYA
SERVEI METEOROLÒGIC DE CATALUNYA

Carta del temps del Dilluns, 25 de Octubre de 1937, a 7 h.

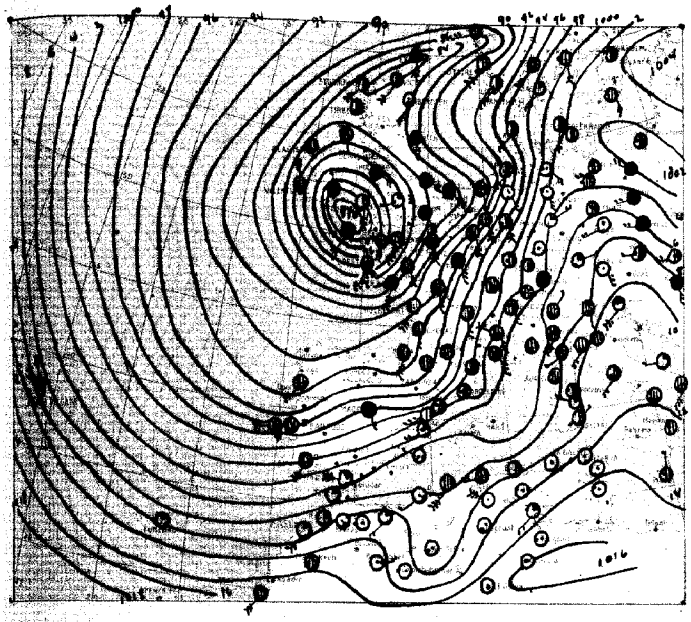

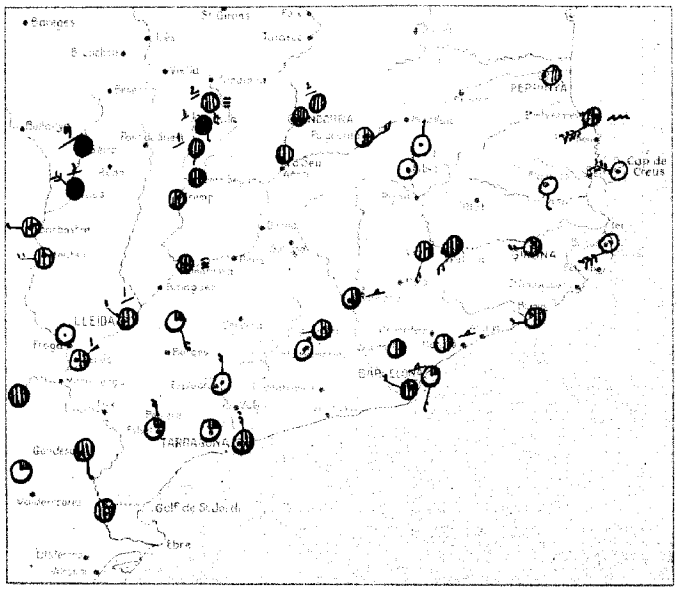

Signes usats a la carta del temps: vent inferior; mar; ○ serè; ◑ ½ cobert; ● cobert; ≈ calitja; ≡ boira; ≡ boira pleuranera; boira gebradora; ● plovent; ∞ aiguaneu; — bolves de neu; ⁺ rufagada de neu; ˣ nevant; ▲ pedregada; calamarsa; ⚡ tempesta (amb tronada); T trons llunyans; ☾ llampecs sense trons; rosada; — gebrada; terrer cobert de neu; pressió en mil·libars; 12 precipitació en 24 hores, en mil·límetres.

Situació general: Un important sistema ciclònic central entre Anglaterra i Islandia, perturba el temps a tota la meitat occidental del Continent, donant lloc a abundoses pluges, acompanyades de vents moderats i forts del sector sud a gran part de les illes Britàniques, Canal de la Mànega, nord de França, Portugal i centre d'Espanya. Un mínim baromètric situat a Polònia produeix règim de cel cobert i pluges a Prussia, Txecoslovaquia i Hongria. Les altes pressions estan situades a l'Atlàntic, entre les illes Açores i Canàries.

Estat del temps a Catalunya: A la vall de Ribes, Empordà i Penedès el cel està serè i per la resta del país s'observa molta nuvolositat registrant-se pluges al Pallars Sobirà i Ribagorça. Els vents dominants son del tercer quadrant. Al Pirineu i comarques lleidatanes s'han registrat precipitacions.
Temperatura màxima, 21 graus a Tortosa, mínima, 5 graus sota zero al Estany Gento.

DADES DE LES ESTACIONS PROPERES

LLOC	Estat del cel	Vent	Temperatura	Mar	En 24 hores: Temp. màx.	Temp. mín.	Precipitació	Observacions especials
Perpinya	½	llevant	10			9		
Cap Biarra	¾	SW	15	P. marea		12		
Sant Adrià	¼	SW	12	Plana	19	11		≈
S. J. Vilatorta	cobert	SW	12		14	6		
Manresa	½	llevant	6		16	5		≈
Sabadell	½	"	8		20	5		
Igualada	½	W	8					
Sta Margarida	serè	llevant	6		14			
Cadaqués	-	NW						
Cap Begur	-	SW						
Girona	½	W						
Figueres	serè	S						
Blanes	½	W						
Ripoll								
Tremp	serè	N	5		15	3		
Ribes de Fr.	-	llevant	4		10	2		
Sangerada	½	NE						
Encamp (Andorra)	cobert	llevant	1		½0	1		
Engolasters	-	"	3		13	0	2	
Adrall								
Ll. Estangento	-	S	-1		5	-5	1	≡

LLOC	Estat del cel	Vent	Temperatura	Mar	En 24 hores: Temp. màx.	Temp. mín.	Precipitació	Observacions especials
Capdella	cobert	S	3		10	0	1	●
Pobla de Segur	"	llevant	10		13	5		
Tremp	"	"	9		16	4		
Manresa	"	S	6		14	6	1	
Sabadell	½	llevant	9		20	5		≈
Seira	cobert	"	6		12	5	9	●
Peramola	"	NW	7		15	4	3	●
Lleida	"	NW	4		19	9	1	
Camarasa	"	llevant	10		17	6		≡
Tarrega	¼	SE						
Serós	½	llevant	11		18	9	1	
Tarragona	½	N	13	P. marea	19	13		
Falset	¼	N						
Montblanc	serè	N						
Reus	¼	llevant	9		19	8		
Tortosa	¾	-	15		21	10		
Castell de la P.	½	SW	14		21	11		
Cim del Montsant								
Gandesa	cobert	S						

Observacions de Barcelona

Pressió	1002.8 mb.	Núvols	Acu.
Temperatura	17.6	" quantitat	7/10
Humitat	58 %	Temp. màx.	19.8
Vent del	NW	Temp. mín.	10.5
" velocitat	11 Km/h	Pluja	- mm.
Mar	Plana	Fenòm. especs	≡

HORA	VENTS SUPERIORS	
	A	
	a 200 m.	Km/h
	a 500 m.	Km/h
	a 1000 m.	Km/h
	a 2000 m.	Km/h
	a 3000 m.	Km/h
	A	
	a 200 m.	Km/h
	a 500 m.	Km/h
	a 1000 m.	Km/h
	a 2000 m.	Km/h
	a 3000 m.	Km/h

Temps probable fins a demà a migdia: Variable amb vents moderats i forts de ponent i sudoest i algunes pluges, especialment al nord del país. - En mar, vents fluixos o moderats de ponent o sudoest i petita maror o maror.

Tota la correspondència al Director del Servei Meteorològic de Catalunya, C. Urgell, 187. - Barcelona

El Director, E. FONTSERÈ

GENERALITAT DE CATALUNYA
SERVEI METEOROLÒGIC DE CATALUNYA

Carta del temps del Dimarts, 26 de Octubre de 1937, a 7 h.

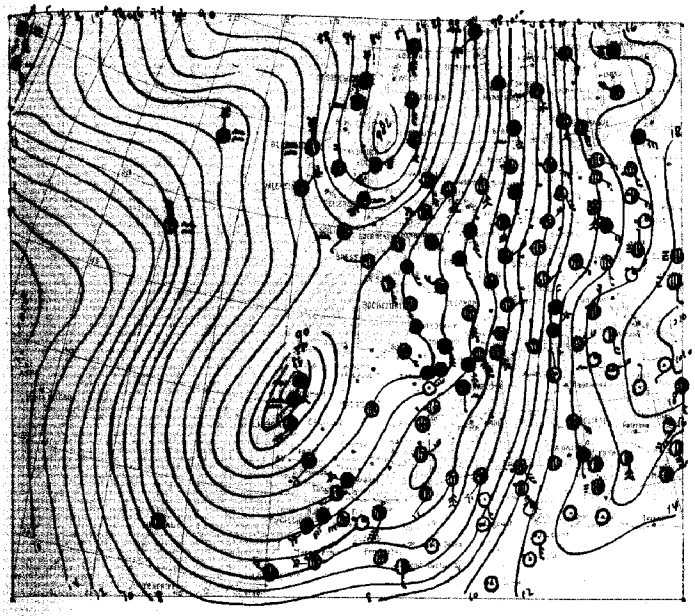



Signes usats a la carta del temps: vent inferior; mar; ○ serè; ◑ cobert; ◉ cobert; cabiles; boira; boira plotanera; boira gebradora; ● plovent; ∞ aiguaneu; boires de neu; ⊹ rufegada de neu; ≈ nevant; ▲ pedregada; calamarsa; tempesta (amb tronades); trons llunyans; llampecs sense trons; rosada; gebrada; terrer cobert de neu; pressió en mil·libars; precipitació en 24 hores, en mil·límetres.

Situació general: Persisteix el règim de forts temporals de pluja i vent per tot l'occident d'Europa degut a l'existència de dos ciclons situats respectivament a Anglaterra i a les costes de Portugal. El primer es desplaça cap a l'Atlàntic Nord i el segon avança cap al estret de Gibraltar. Mediterrània: La màxima violència de pluja i vent té lloc al Nord-oest, regió pirenenca, Irlanda i nord de França. Les temperatures son suaus a la meitat meridional d'Europa relativament baixes al nord de les illes Britàniques per trobar-se a la regió influenciada pel front polar del ciclò d'Anglaterra.

Estat del temps a Catalunya: Sota la influència d'una borrasca situada a la costa de Portugal que es desplaça cap a la Mediterrània, empitjora ràpidament el temps a Catalunya, on el cel està completament cobert i es registren pluges, que al Pirineu, i en particular al Pallars i Ribagorça descarreguen fort aiguats fent que els canals dels rius Flamisell i Noguera experimentin ràpides i perilloses creixendes als cursos inferiors dels mateixos. Els vents bufen del sud moderats, llevant de la costa de Girona on son forts de la mateixa direcció.

DADES DE LES ESTACIONS PROPERES

LLOC	Estat del cel	Vent	Temperatura	Mar	En 24 hores: Temp. màx.	Temp. mín.	Precipitació	Observacions especials
Perpinyà	clobert	SSE	19		21			
Cap Biarra	"	S	19	grossa		17		
Sant Adrià	"	NW	18	Maror	21	12	1	
S. J. Vilatorta	"	calma	15		17	14	0.0	
Manresa	"	N	18		20	8	3	
Sabadell	"	calma	17		20	8	1	
Igualada	"	E						
Sta. Margarida	"	E	14		18		6	
Cadaqués	"	SW						
Cap Begur	"	S		M. gruesa				
Girona	"	S			20			
Figueres	"	S						
Blanes	"	S						
Ripoll								
Tremp	"	S	5		10	3	65	
Ribes de Fr.	"	S	10		11	2	18	
Alp								
Escaldes (Andorra)	"	S	7		8	4	53	
Espinalbets	"	S	9		10	6	50	
Puigcerdà	"	SW						
Ll. Estangento								

LLOC	Estat del cel	Vent	Temperatura	Mar	En 24 hores: Temp. màx.	Temp. mín.	Precipitació	Observacions especials
Cerdella								
Pobla de Segur								
Tremp	clobert	E	13		20	11	48	
Medinyà								
Balaguer	½	NE	18		20	12	1	
Seira	clobert	S	12		13	5	27	
Peramola	"	E	11		17	5	66	
Lleida	"	calma						
Camarasa	"	NE						
Tarrega	"	SE						
Seros	"	S	17		18	9	2	
Tarragona	¾	SE	19	Maror	20	17	0.0	
Falset	clobert	S						
Montblanc	"	SE						
Reus	½	S	14		20	8		
Tortosa	¾	SSW			20			
Castelló de la P.	clobert	SW	17		22	14	0.0	
Cim del Montsany								
Vic	½	E						
Solsona		E						
Granadella	clobert	calma						

Observacions de Barcelona

Pressió	1000.6 mb.	Núvols	Stm. Cirr.
Temperatura	20.0	» quantitat	10/10
Humitat	85 %	Temp. màx.	20.4
Vent del	calma	Temp. mín.	17.5
» velocitat	Km/h	Pluja	0.9 mm.
Mar	Maror	Fenòm. especi	

HORA	VENTS SUPERIORS
	A
	a 200 m. Km/h
	a 500 m. Km/h
	a 1000 m. Km/h
	a 2000 m. Km/h
	a 3000 m. Km/h
	A
	a 200 m. Km/h
	a 500 m. Km/h
	a 1000 m. Km/h
	a 2000 m. Km/h
	a 3000 m. Km/h

Temps probable fins a demà a migdia: Persistència del mal temps amb temperatures suaus i règim de ruixats. Notables creixendes dels rius a les comarques de Lleida. Per mar, vents moderats o forts de migjorn a xaloc i maror grossa.

Tota la correspondència al Director del Servei Meteorològic de Catalunya, C. Urgell, 187. — Barcelona

EL DIRECTOR, E. FONTSERÈ

GENERALITAT DE CATALUNYA
SERVEI METEOROLÒGIC DE CATALUNYA

Carta del temps del Dimecres ; 27 de Octubre de 1937, a 7 h.





Signes usats a la carta del temps: vent inferior; mar; ○ serè; ◔ cobert; ◎ cobert; calitja; boira; boira glaçanera; boira gebradora; ● plovent; ◎ aiguaneu; — bolves de neu; ✳ rufagada de neu; ▽ nevant; ▲ pedregada; ⛈ tempesta (amb tronada); ↯ trons llunyans; ζ llampecs sense trons; ≈ rosada; — gebrada; ⛄ terrer cobert de neu; 760 pressió en mil·límetres; 12 precipitació en 24 hores en mil·límetres.

Situació general: El centre del ciclò es troba centrat actualment a la Península Ibèrica i domina allí a plugeig i vents forts del sud i sudest a gran part d'Espanya, el Marroc, meitat occidental de França i el canal de la Mànega.-

Damunt Centreeuropa, Escòcia i Escandinàvia també es registren precipitacions.- Les altes pressions formen dos centres de màxima, situats l'un als països Bàltics i l'altre a l'Atlàntic, al nord de les illes Açores.-

Estat del temps a Catalunya: Domina per tot el país règim de mal temps amb cel nuvolós en general i registrant-se ruixats de tot el Pirineu, Montsià, Vallès i Barcelonès.-

Els vents son fluixos i moderats del sector sud.-

Les precipitacions de les darreres 24 hores han tingut la màxima intensitat a les valls d'Andorra, recollint-se 71 litres de pluja per metre quadrat a Tarquolters.- Temperatura màxima 23 graus a Barcelona i Girona, mínima 5 graus a les Escaldes.-

DADES DE LES ESTACIONS PROPERES

LLOC	Estat del cel	Vent	Temperatura	Mar	En 24 hores Temp. màx.	Temp. mín.	Precipitació	Observacions especials
Perpinyà	lleubert	SSE	19		23	17	1	
Cap Biarre	"	SSE	18	Mar grossa		17		
Sant Adrià	"	S	17		22	14	P	●
S. J. Vilatorta	"	lleuma	13		19	12	1	
Manresa	"	E	15		22	13	1	
Sabadell	"	lleuma	15		22	14	2	
Igualada	"	SW						
Sta. Margarida	"	lleuma	15		21		2	
Cadaqués	"	S						
Cap Begur	1/2	S						
Girona	1/2	S						
Puigcerdà	lleubert	lleuma						
Blanes	"	SW						
Ripoll								
Fraser	"	S	7		11	5	21	● ≡
Ribes de Fr.	"	S	10		22	10	16	●
Puigcerdà	"	SW						●
Escaldes (Andorra)	"	SW	9		13	7	69	●
Ingolasters	"	SW	5		10	5	71	●
Adrall								
Ll. Estangento								

LLOC	Estat del cel	Vent	Temperatura	Mar	En 24 hores Temp. màx.	Temp. mín.	Precipitació	Observacions especials
Capdella								
Pobla de Segur								
Tremp	lleubert	SE	12		18	12	14	
Ramonet	"	SW	5		13	5	47	●
Ciedes (Les)								
Seira	"	S	10		17	8	54	● ≡
Peramea	"	N	10		16	9	29	●
Lleida	"	NE	12		21	13	16	
Camarasa	"	lleuma	17		19	12	17	
Tàrrega	"	SE						
Serós	"	lleuma	13		23	12	14	
Tarragona	3/4	SE	17	P. Marroc	21	16		≡
Falset	lleubert	S						
Montblanc	"	SE						
Reus	"	S	13		21	12		
Tortosa	"	SE	15		23	15	1	
Castello de la P.	lleubert	W	15			14	6	
Cim de Montseny								
Vic	"	SW						
Solsona	"	S						≡
Granera	"	lleuma						

Observacions de Barcelona

Pressió	1005.0 mb.	Núvols	8ten. Alt.
Temperatura	17.8	" quantitat	10/10
Humitat	80 %	Temp. màx	22.6
Vent del	SSW	Temp. mín	16.9
" velocitat	1 Km/h	Pluja	0.2 mm.
Mar	Molt grossa	Fenom. espec.	—

HORA	VENTS SUPERIORS	
	A	
	a 200 m.	Km/h
	a 500 m.	Km/h
	a 1000 m.	Km/h
	a 2000 m.	Km/h
	a 3000 m.	Km/h
	A	
	a 200 m.	Km/h
	a 500 m.	Km/h
	a 1000 m.	Km/h
	a 2000 m.	Km/h
	a 3000 m.	Km/h

Temps probable fins a demà a migdia: Persistència del règim de temps molt variable amb vents moderats i forts del sector sud i ruixats.- Al mar, vents moderats i forts del sudest i mar or grossa.-

Tota la correspondència al Director del Servei Meteorològic de Catalunya, C. Urgell, 187. — Barcelona

EL DIRECTOR, E. FONTSERÈ

GENERALITAT DE CATALUNYA
SERVEI METEOROLÒGIC DE CATALUNYA

Carta del temps del Dijous , 28 de Octubre de 1937 , a 7 h.

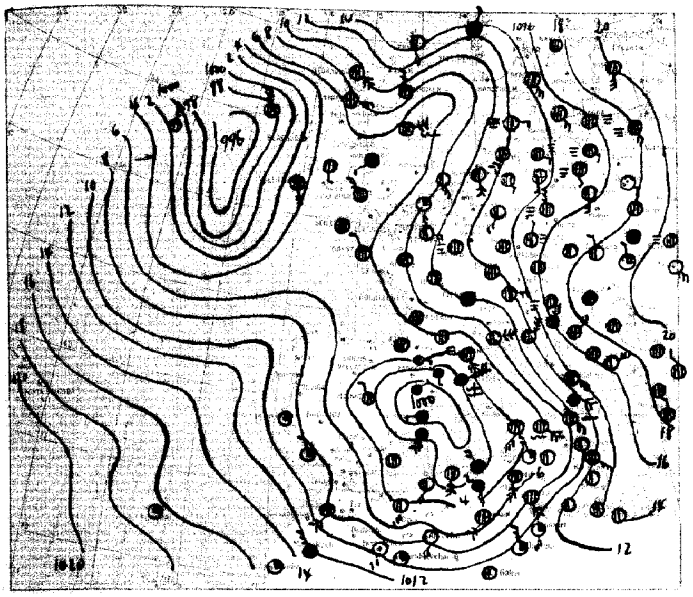

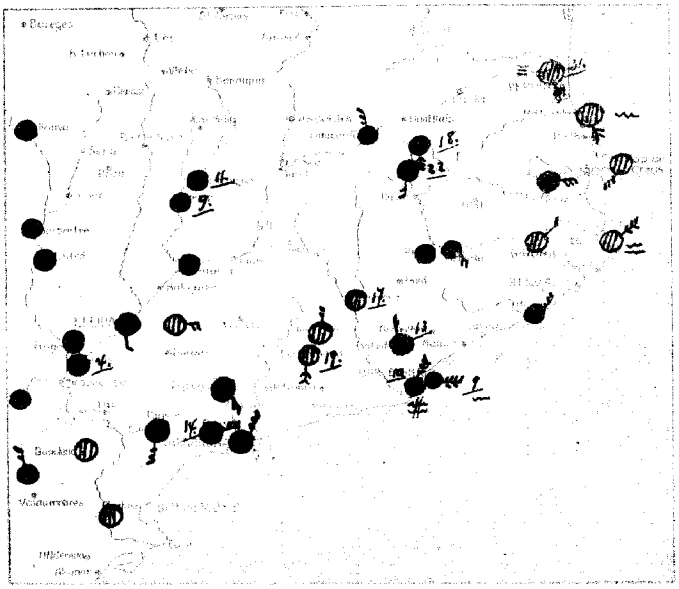

Signes usats a la carta del temps: vent indicador; mar; ○ serè; ◔ ¼ cobert; ◑ ½ cobert; ● cobert; ⊖ xubasco; ⊗ bolina; ⊗ bolina plenament; ▽ bolina gebradora; ● plovent; ∞ aiguaneu; ≈ bolves de neu; ∴ rufagada de neu; ≋ nevant; ▲ pedregada; ≈ calamarsa; ⊗ tempesta (amb tronada); T tronis llunyans; ≺ llampeca sense trons; ⌒ rosada; ❄ gebrada; ▨ terra cobert de neu; ⌇ isòbara en mil·libars; 18 precipitació en 24 hores en mil·límetres.

Situació general: Des de l'Atlantic nord fins a la costa d'Africa predominen les baixes pressions que produeixen fortes temporals de pluja i vent a les Illes Britàniques, Península Ibèrica i Mediterrània. Un nucli molt més important es registra a Espanya a la vessant mediterrània on els vents bufen amb molt més violència. Per a Europa Central el temps va de tempesta registrant-se molts fenòmens tals a Àustria Txecoslovaquia i Alemanya. El cicló de la Mediterrània Balear és molt estacionari per la qual cosa persisteix el règim de pluges a Espanya.

Estat del temps a Catalunya: Degut al cicló situat a la Mediterrània entre Barcelona i València persisteix el temporal de pluja a tot Catalunya per la qual cosa el cabdal de tots els rius augmenta ràpidament en particular els procedents de la regió pirinenca on els aiguats han estat més violents. Els rius de l'interior, tan fluixos i eixamplats, fora fora la costa fan força de llevant i la mar es gronxa a tot el litoral.
Temperatura màxima d'ahir, 22° a Sabadell, mínima a Ribes 7°

DADES DE LES ESTACIONS PROPERES

LLOC	Estat del cel	Vent	Temperatura	Mar	En 24 hores: Temp. màx.	Temp. mín.	Precipitació	Observacions especials
Perpinyà	bolant	SSE	17		21	15	31	≡
Cap Biarre	"	SSE	17	grosse		10		
Sant Adrià	bolant	E	19	plate mer	21	15	9	●
S. J. Vilatorta	"	SE	14		18	11	11	●
Manresa	"	balma	13		20	13	17	
Sabadell	"	NW	15		23	13	15	●
Igualada	"	N						
Sta Margarida	"	S	14		20		19	
Cadaqués	"	SW						
Cap Begur	"	NE		mauvais grosse				
Girona	"	NE						
Perpinyà	"	E						●
Blanes	"	NW						●
Reus	"	balma						●
Tarragona	bolant	S	7		11	5	18	●
Ribes de Fr	"	S	10		11	7	22	●
Manresa	"	calma						●
Olesa de Montserrat	"	"	6		6	4	32	●
Fogalasters	"	"	7		13	6	22	●
Lli. Estanyol	"	NE	16		21	13	14	

LLOC	Estat del cel	Vent	Temperatura	Mar	En 24 hores: Temp. màx.	Temp. mín.	Precipitació	Observacions especials
Capdella								
Pobla de Segur	bolant	calma	11		20	11	11	●
Prats	"	"	10		15	10	9	●
P. Bonastre								
Cledes (Les)								
Serra								
Penedès								
Llerda	bolant	S						●
Calaf	"	balma						●
Tàrrega	"	E						
Seròs	"	balma	14		21	12	4	●
Torroella	"	NE						●
Palau	"	S						●
Montblanc	"	SE						●
Reus	"	E	12		19	11	14	●
Tortosa	"	balma						
Cornudella (all)								
Cim del Montseny								
Garraf Sarria	bolant	balma						
Fraga	"	"						●

Observacions de Barcelona

Pressió	1008,2 mil.	Núvols	Nb i Ost
Temperatura	17,9°	Visibilitat	10/10
Humitat	90 %	Temp. màx.	20,3°
Vent	NE	Temp. mín.	15,0°
Velocitat	14 Km/h	Pluja	9,8 mm.
Mar	molt grossa	Fenòmens especials	●

HORA	VENTS SUPERIORS
	A
	a 200 m. Km/h
	a 500 m. Km/h
	a 1000 m. Km/h
	a 2000 m. Km/h
	a 3000 m. Km/h
	B
	a 1500 m. Km/h
	a 2000 m. Km/h
	a 2500 m. Km/h
	a 3000 m. Km/h
	a 3500 m. Km/h

Temps probable fins a demà a migdia: Persistència del règim de pluges amb forts cabals dels rius.
Fora mar, vents forts de llevant i mar grossa.

Tota la correspondència al Director del Servei Meteorològic de Catalunya, C. Urgell, 187. — Barcelona

El Director, E. FONTSERÈ

GENERALITAT DE CATALUNYA
SERVEI METEOROLÒGIC DE CATALUNYA

Carta del temps del Divendres, 29 de Octubre de 1937, a 7 h.

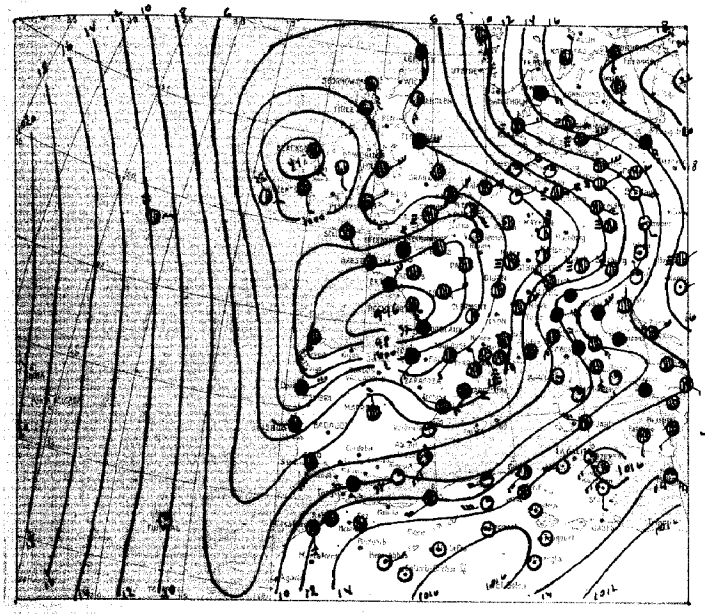

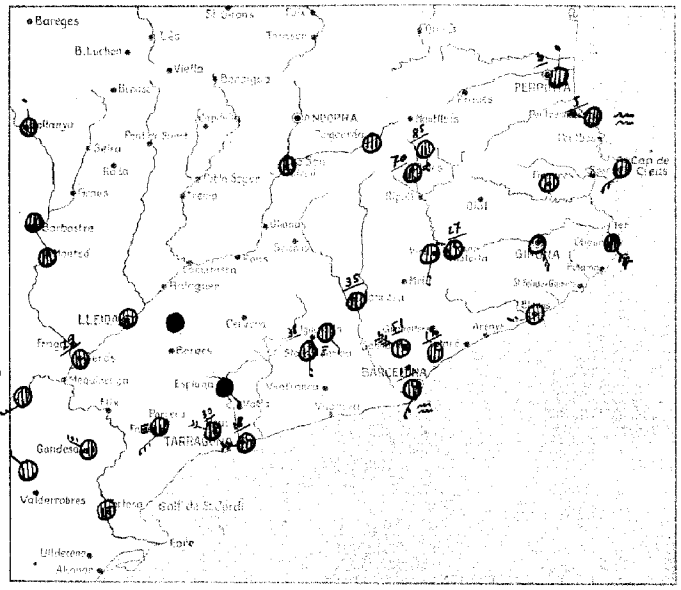

Signes usats a la carta del temps: vent inferior; mar; ○ serè; ◔ ¼ cobert; ◑ cobert; ≈ calitja; ≈ boira; ≈ boira pilotanera; ≈ boira glaçadora; ● plovent; ∞ aiguaneu; ✳ bolves de neu; ✳ rufegada de neu; ✳ nevant; ▲ pedregada; ≈ calamarsa; ⛈ tempesta (amb trons/llamps); ⛈ trons llunyans; ⟨ llampecs sense trons; ○ rosada; ⟿ gelada; ⛆ terrer cobert de neu; [illegible] pressió en mil·libars; 12 precipitació en 24 hores en mil·límetres.

Situació general: Dues baixes pressions formen dos centres ciclònics situats l'un a Irlanda i l'altre al golf de Gascunya, determinant règim de mal temps amb plugim a les illes Britàniques, meitat nord d'Espanya, a tot Itàlia i a les regions alpines.-

Dins la influència de un centre de màxima pressió situat al països Bàltics el temps es bo a la Europa central.-

Estat del temps a Catalunya: En general s'observa cel ennuvolat o cobert registrant-se pluges a l'Urgell i boires baixes al Penedès, Priorat i Ripollès.-

Els vents son fluixos o moderats amb predominància dels del sudoest i ponent.-

Els ruixats de les darreres 24 hores tingueren la màxima intensitat a la vall de Ribes i Vallès, havent-se recollit 85 litres de pluja per metre quadrat a Fresser i 51 a Sabadell.-

DADES DE LES ESTACIONS PROPERES

LLOC	Estat del cel	Vent	Temperatura	Mar	En 24 hores: Temp. max.	Temp. mín.	Precipitació	Observacions especials
Perpinyà	lleubert	N	14		17	13	3	
Cap Biarra	"	NW	14	Grossa		13	5	
Sant Adrià								
S. J. Vilatorta	3/4	W	12		17	9	27	
Manresa	lleubert	lleuma	11		18	11	35	
Sabadell	3/4	NW	11		22	11	51	
Igualada	lleubert	SE						
Sta Margarida	"	S	11		18		38	
Castaqués	"	SW						
Cap Begur	"	SE						≈
Girona	"	SE						
Figueres	"	lleuma						
Blanes	"	W						
Ripoll								
Fresser	"	S	5		12	3	85	≡
Ribes de Fr.	"	lleuma	6		13	5	70	
Alp								
Encamps (Andorra)								
Puigcerdà								
Adrall								
Lt. Estangento								

LLOC	Estat del cel	Vent	Temperatura	Mar	En 24 hores: Temp. max.	Temp. mín.	Precipitació	Observacions especials
Capdella								
Pobla de Segur								
Tremp								
Balaguer	3/4	lleuma	11		19	10	19	
Cledes (Lés)								
Seira								
Perarrúa								
Lleida	lleubert	"						
Camarasa								
Tàrrega	lleubert	W						●
Serós	"	lleuma	12		15	11	29	
Tarragona	3/4	W	13	9 Marsa	19	12	18	
Falset	lleubert	SW						≡
Montblanc	"	SE						●
Reus	3/4	NW					30	≡
Tortosa								
Castell del Ja?	lleubert	WNW	14		16	11	21	
Cim del Montsery								

Observacions de Barcelona

Pressió	1001.9 mb.	Núvols	Acu. Ci
Temperatura	13.6	» quantitat	9/10
Humitat	82 %	Temp. max	18.9
Vent del	SW	Temp. mín	12.5
» velocitat	9 Km/h	Pluja	9.5 mm.
Mar	Grossa	Fenòm. espec.	—

HORA	VENTS SUPERIORS	
	N	
	a 200 m.	Km/h
	a 500 m.	Km/h
	a 1000 m.	Km/h
	a 2000 m.	Km/h
	a 3000 m.	Km/h
	N	
	a 200 m.	Km/h
	a 500 m.	Km/h
	a 1000 m.	Km/h
	a 2000 m.	Km/h
	a 3000 m.	Km/h

Temps probable fins a demà a migdia: Variable amb vents del tercer quadrant, lleuger descens de la temperatura i alguns ruixats.-

Per mar vents fluixos o moderats del sudoest i ponent.-

Tota la correspondència al Director del Servei Meteorològic de Catalunya, C. Urgell, 187. – Barcelona

El Director, E. FONTSERÈ

GENERALITAT DE CATALUNYA
SERVEI METEOROLÒGIC DE CATALUNYA

Carta del temps del Dimarte, 30 de Octubre de 1937, a 7 h.

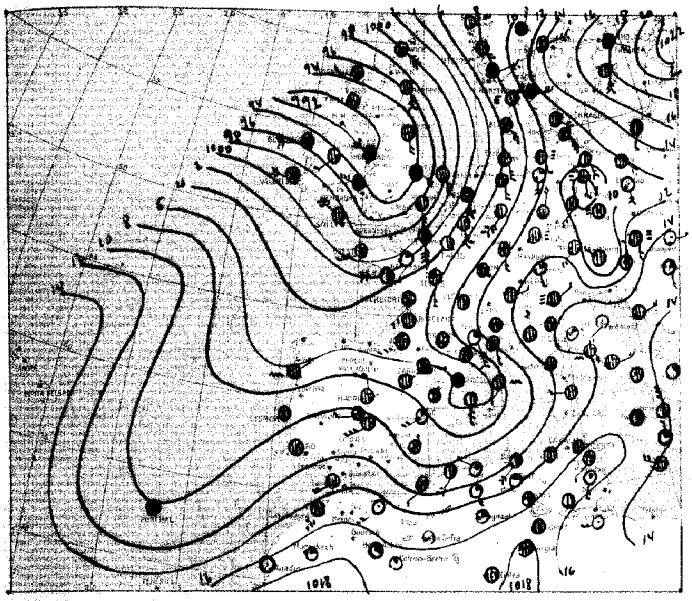

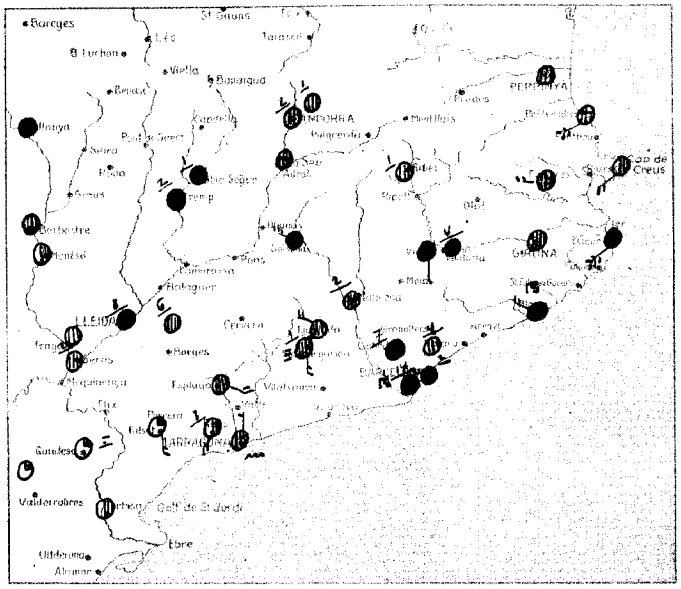

Signes usats a la carta del temps: vent inferior; mar; ○ serè; ◑ ½ cobert; ● cobert; ∞ calitja; ≡ boira; ≡ boira glaçanera; / boira gebradora; ● ploveni; ∞ aiguaneu; ≈ bolves de neu; + refagada de neu; ∿ nevant; ▲ pedregada; ⛰ calamarsa; ⛈ tempesta (amb tronada); T trons llunyans; ⚡ llampecs sense trons; ≈ rosada; ≈ gebrada; ⊠ terrer cobert de neu; 15 16 pressió en mil·libars; 12 precipitació en 24 hores en mil·límetres.

Situació general: Persisteix sempre que amb menys intensitat que els darrers dies el règim de pluges i temperatures des de la Península Ibèrica fins als països escandinaus degut al ràpid format a Anglaterra i a un nucli secundari format a la Mediterrània entre Catalunya i Balears.- Tots dos centres de pertorbació tendeixen a desplaçar-se cap a Orient, però al nord-est d'Espanya apareix una nova barrassca que determina un notable augment de la nuvolositat a Portugal, golf de Cadis i Marroc. Les temperatures es mantenen suaus a la meitat meridional d'Europa.-

Estat del temps a Catalunya: Des del Pirineu Oriental fins a la costa Brava i Barcelona persisteix el règim de rúixats isolats de caràcter tempestós degut a la influència del mínim baromètric secundari format entre Catalunya i Balears.- Per la resta de Catalunya el temps es variable de cel cobert per la regió pirinenca i Gironès fins al Priorat i Lleida i ninguna per les vèreres del Ebre.- Els rúixats més importants registrats la darrera nit han tingut lloc al Vallès i plà de Barcelona.-

DADES DE LES ESTACIONS PROPERES

LLOC	Estat del cel	Vent	Temperatura	Mar	En 24 hores: Temp. màx.	Temp. mín.	Precipitació	Observacions especials
Perpinyà	clobert	calma	11		18	9		
Cap Bierra	3/4	SW	15	Plana				
Sant Adrià	clobert	W	12	arrissada	18	12	2	●
S. J. Vilatorta	"	calma	9		15	7	4	●
Manresa	"	"	9		17	8	2	
Sabadell	"	S	12		22	9	7	●
Igualada	"	NW						
Sta Margarida	"	S	12		16		8	≡
Cadaqués	1/2	SW						
Cap Begur	clobert	SW		calma				●
Girona	"	calma						
Prepurena	3/4	W						
Blades	clobert	NW						18 ●
Ripoll								
Manresa								
Ribes de Fr	"	calma	4		10	3	1	
Alp								
Escaldes (Andorra)	"	"	6		10	5	2	
Engolasters	"	"	3		5	1	1	
Adrall								
Ll. Estangento								

LLOC	Estat del cel	Vent	Temperatura	Mar	En 24 hores: Temp. màx.	Temp. mín.	Precipitació	Observacions especials
Capdella								
Pobla de Segur	clobert	calma	13		13	11	1	●
Tremp	"	"	9		15	9	2	
Cadis Meridional	"	"	12			8	4	
Cledes (Lés)								
Seira								
Perarrua								
Lleida	"	"	12		18	11	8	20
Camarasa								
Tàrrega	"	"	13		15	11	6	
Serós	"	"	12		20	11	2	
Tarragona	3/4	NNE	14	P. marro	19	13		
Falset	1/4	SSE						
Montblanc	clobert	SE						
Reus	1/2	W	10		10	9	3	
Tortosa	1/2	calma						
Castell de la P.	1/2	W	13			12		
Cim del Montseny								
Vic	clobert	SSE						●
Solsona	"	NW						●
Granera	1/4	calma						

Observacions de Barcelona

Pressió	1007.0 mb.	Núvols	Nb. Ast.
Temperatura	14.0	» quantitat	1/10
Humitat	91 %	Temp. max	19.0
Vent del	NW	Temp. min	12.8
» veloc.	6 Km/h	Pluja	14.0 mm.
Mar	Arrissada	Fenòm. espec	●

HORA	VENTS SUPERIORS	
	A	
	a 200 m.	Km/h
	a 500 m.	Km/h
	a 1000 m.	Km/h
	a 2000 m.	Km/h
	a 3000 m.	Km/h
	A	
	a 200 m.	Km/h
	a 500 m.	Km/h
	a 1000 m.	Km/h
	a 2000 m.	Km/h
	a 3000 m.	Km/h

Temps probable fins a demà a migdia: Tendència a millorar, vents de ponent i temperatures suaus.- Mar suau, vents moderats de ponent i suau per mosquda.-

Tota la correspondència al Director del Servei Meteorològic de Catalunya, C. Urgell, 187.—Barcelona

EL DIRECTOR, E. FONTSERÈ

GENERALITAT DE CATALUNYA
SERVEI METEOROLÒGIC DE CATALUNYA

Carta del temps del *Diumenge* , 31 de *Octubre* de 1937 , a 7 h.

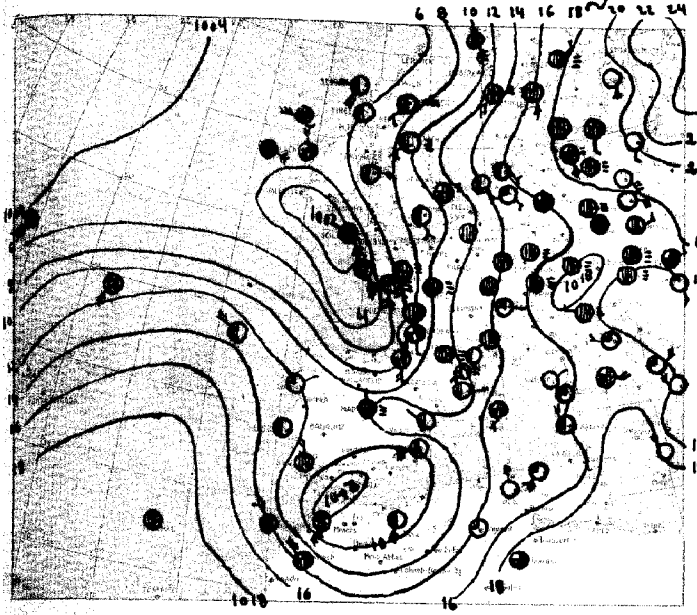

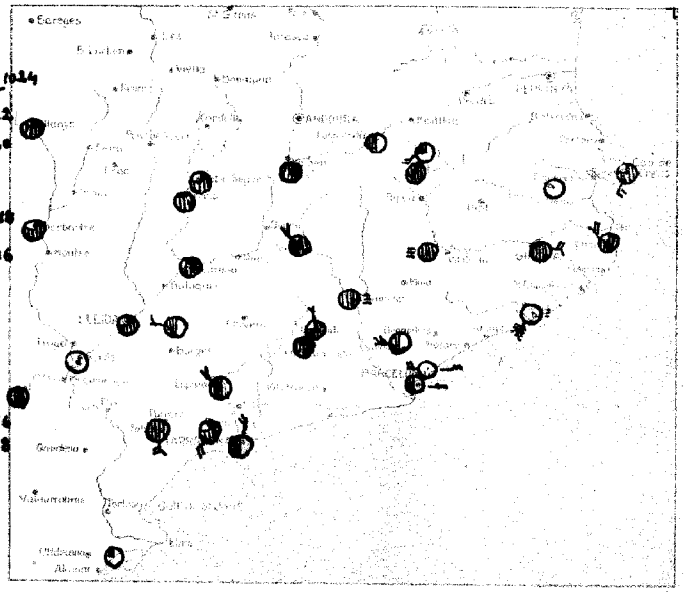

Signes usats a la carta del temps: vent inferior; mar; ○ serè; ◑ ¼ cobert; ◉ cobert; ≈ calitja; boira; boira glaçadora; boira gelabrosa; ● plovent; oo aiguaneu; — bolves de neu; ⁂ rufagada de neu; ✕ nevant; ▲ pedregada; ⌇ calamarsa; ⌇ tempesta (amb tronada); ↑ trons llunyans; ↯ llampecs sense trons; ← rosada; — gelada; ▦ terreno cobert de neu; ⁵ pressió en mil·libars; 12 precipitació en 24 hores, en mil·límetres.

Situació general: Les baixes pressions formen dos centres de màxima situats al SW d'Irlanda i a l'Estret de Gibraltar respectivament. Plou a Bretanya, Irlanda i Prussia. Per la resta del Continent el temps en general és bo, observant-se cel poc nivol, vents moderats i pressions relativament altes.

Estat del temps a Catalunya: Cel en general nuvolós, amb boires baixes al Penedès, Bages i Osona.
Els vents són fluixos amb predominancia dels del W i SW.
En les darreres 24 hores es registràren ruixats al Barcelonès i Plana de Vic.
Temperatura màxima 22°a Sabadell; mínima 4° a Fresser.

DADES DE LES ESTACIONS PROPERES

LLOC	Estat del cel	Vent	Temperatura	Mar	En 24 hores: Temp. màx.	Temp. mín.	Precipitació	Observacions especials
Perpinyà								
Cap Bianca								
Sant Adrià	Serè	W	9		18	11	6	▲
Vilafilatorta	Cobert	Calma						
Montseo	"	"	8		19	7		
Sabadell	¼	W	9	Plana	22	8		
Manlleu	3/4	N						
Sta Margarida	Cobert	Calma	8		19			
Calldetenes	3/4	SW						
Cap Begur	3/4	WNW						
Olesa	Cobert	E						
Piguerau	Serè	Calma						
Blanes	Serè	SW						
Prades	Cobert	Calma	6		12	5	5	
Tortosa	3/4	NW						
Ribes de Fr.	¼	SW	6		12	4	7	
Camprodon	¼	Calma						
Sta Llogaia	Cobert	"						
Bellaterra	"	"						
Barbastre	3/4	"						
Ll. Estangento								

LLOC	Estat del cel	Vent	Temperatura	Mar	En 24 hores: Temp. màx.	Temp. mín.	Precipitació	Observacions especials
Capdella								
Pobla de Segur	3/4	Calma	11		12	11		
Tremp	Cobert	"	9		16	9		
La Ràpita	¼	"						
Cledes (Lés)								
Seira								
Perarrúa								
Lleida	3/4	Calma	11		17	10		
Camarasa	Cobert	"						
Tàrrega	1/2	E	10		16	8		
Serós	Serè	Calma	11		19	10		
Tarragona	½	NNE	13		21	12		
Falset	Cobert	S						
Montblanc	½	NW						
Reus	3/4	SW	10		20	8		
Tortosa								
Castelló de la P.								
Cim del Montsany								

Observacions de Barcelona

Pressió	1012,0 mb.	Núvols	Cum: Stra
Temperatura	13,9	" quantitat	6/10
Humitat	86 %	Temp. màx.	19,0
Vent del	SW	Temp. mín.	12,7
" velocitat	Km/h	Pluja	4,2 mm.
Mar	amarada	Pressió espec.	—

HORA	VENTS SUPERIORS
	A
	a 200 m. Km/h
	a 500 m. Km/h
	a 1000 m. Km/h
	a 2000 m. Km/h
	a 3000 m. Km/h
	A
	a 300 m. Km/h
	a 500 m. Km/h
	a 1000 m. Km/h
	a 2000 m. Km/h
	a 3000 m. Km/h

Temps probable fins a demà a migdia:

Tota la correspondència al Director del Servei Meteorològic de Catalunya, C. Urgell, 187. — Barcelona

EL DIRECTOR, E. FONTSERÈ

247

GENERALITAT DE CATALUNYA
SERVEI METEOROLÒGIC DE CATALUNYA

Carta del temps del Dilluns, 1 de Novembre de 1937, a 7 h.

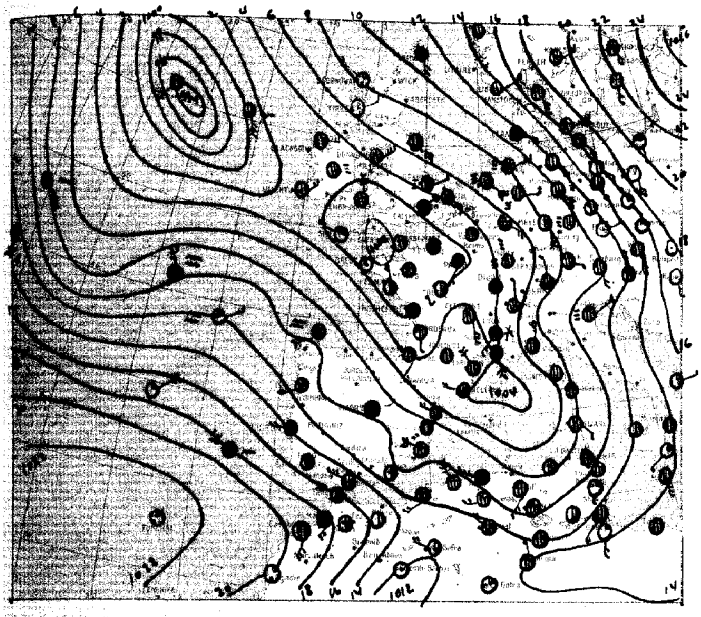

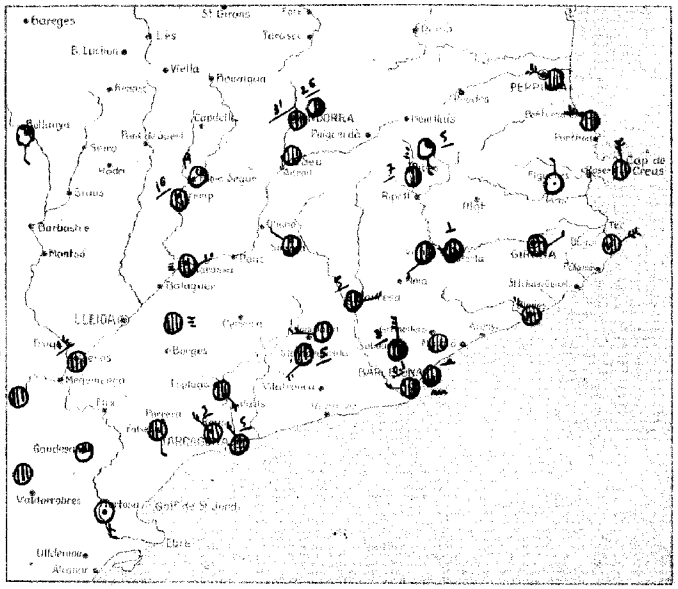

Signes usats a la carta del temps: vent inferior; mar; ○ serè; ◑ ½ cobert; ● cobert; ≈ calitja; ≡ boira; ≡ boira ploranera; ⁄ boira gebradora; ● ploverd; ∞ aiguaneu; ← bolves de neu; + rufagada de neu; ⋈ nevant; ▲ pedregada; ⛰ calamarsa; ⚡ tempesta (amb tronada); T trons llunyens; ⚡ llampecs sense trons; ≈ rosada; — gebrada; ⊠ terrer cobert de neu; 16 pressió en mil·libars; 12 precipitació en 24 hores en mil·limetres.

Situació general: Depressió dominant per gran part del continent el règim de temps variat amb pluges a la meitat nord d'Espanya, a França, Dinamarca i Anglaterra, degut a dominar pressions baixes les quals formen dos centres ciclonics situats, l'un a l'Atlàntic Nord, al nordest d'Irlanda i l'altre al canal de la Manega.- Les altes pressions comprenen els països Bàltics i Polonia, trobant-se a l'Atlàntic entre les illes Açores i Canàries un altre centre anticiclonic.-

Estat del temps a Catalunya: En general domina el mateix a Catalunya registrant-se boires baixes a la Noguera, Solsonès i Urgell i algunes localitats al Baix Ebre i alt Empordà.-
Els vents son fluixos i moderats del oest i sector nord.-
En les darreres 24 hores s'han registrat precipitacions a gran part del país amb nevades a Andorra.-
Temperatura màxima a Sabadell, 22 graus, mínima a Engolasters (Andorra) zero graus.-

DADES DE LES ESTACIONS PROPERES

LLOC	Estat del cel	Vent	Temperatura	Mar	En 24 hores: Temp. màx.	Temp. mín.	Precipitació	Observacions especials
Perpinyà	boirós	NW	12			12		≡
Cap Bàrra	"	NW	13	2 Marron				
Sant Adrià	"	boirina	14	"	21	13		—
S. J. Vilatorta	"	W	9		17	8	1	
Manresa	"	E	11		17	8	5	
Sabadell	½	N	12		21	8	3	
Igualada	½	W						
Sta Margarida	boirós	W	11		18		5	
Cadaqués	"	N						
Cap Begur	"	NE						≡
Girona	¾	NE						
Figueres	serè	N						
Blanes	boirós	NW						
Ripoll								
Fraser	¼	S	4		13	3	5	
Ribes de Fr	½	N	4		11	3	7	
Alp								
Escaldes (Andorra)	½	boirina	4		8	3	31	
Engolasters "	½	"	1		8	0	24	
Port Ainé	boirós	"						
Ll. Estengento								

LLOC	Estat del cel	Vent	Temperatura	Mar	En 24 hores: Temp. màx.	Temp. mín.	Precipitació	Observacions especials
Capdella								
Pobla de Segur	¼	boirina	8		20	5	19	
Tremp	boirós	"	8		14	8	16	
Lleida Mundet	"	"	12		21	11		
Cledes (Lés)								
Seira								
Peramola								
Lleida								
Camarasa	"	NE						≡
Tàrrega		W						≡
Seròs	boirós	boirina	11		19	10	12	
Tarragona	¾	NW	13	arrissada	19	12	5	
Falset	boirós	S						
Montblanc	"	SE						
Reus	"	NW	9		19	8	3	
Tortosa	serè	SSE						
Castell de l'a	boirós	WNW	15			13	1	
Cim del Montsany								
Vic	"	SW						
Solsona	"	NW						≡
Granadella	½	boirina						

Observacions de Barcelona

Pressió	1004.6 mb.	Núvols	Neu. acf.
Temperatura	14.0	" quantitat	1/10
Humitat	78 %	Temp. màx	21.4
Vent del	W	Temp. mín	13.2
" velocitat	9 Km/h	Pluja	0.1 mm.
Mar	arrissada	Fenòm. especials	—

HORA	VENTS SUPERIORS
	A
	a 200 m. Km/h
	a 500 m. Km/h
	a 1000 m. Km/h
	a 2000 m. Km/h
	a 3000 m. Km/h
	A
	a 200 m. Km/h
	a 500 m. Km/h
	a 1000 m. Km/h
	a 2000 m. Km/h
	a 3000 m. Km/h

Temps probable fins a demà a migdia: Persistència del règim de temps variable amb ruixats i alguna tempesta.-
En mar, vents fluixos i variables i mar arrissada o petita maror.-

Tota la correspondència al Director del Servei Meteorològic de Catalunya, C. Urgell, 187. – Barcelona

EL DIRECTOR, E. FONTSERÈ

GENERALITAT DE CATALUNYA
SERVEI METEOROLÒGIC DE CATALUNYA

Carta del temps del Dimarts, 2 de Novembre de 1937, a 7 h.



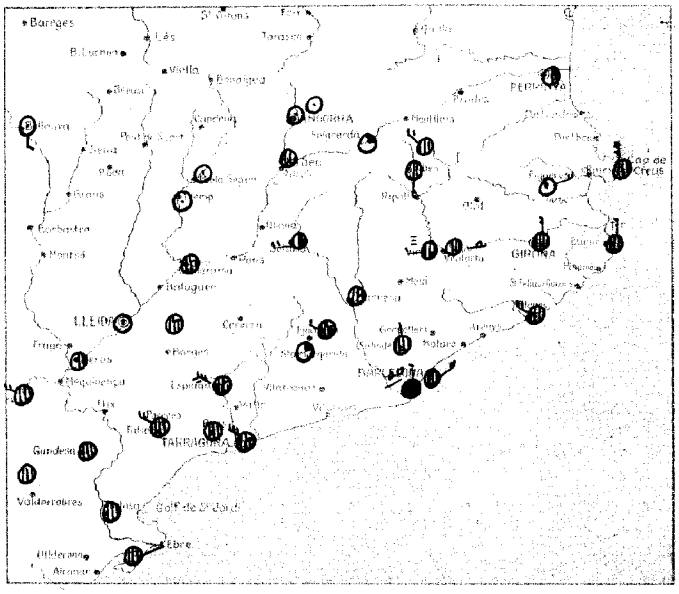

Signes usats a la carta del temps: vent inferior; mar; serè; 1/4 cobert; cobert; calitja; boira; boira ploranera; boira gebradora; plovent; aiguaneu; bolves de neu; rufagada de neu; nevant; pedregada; calamarsa; tempesta (amb tronada); trons llunyans; llampecs sense trons; rosada; gebrada; terrer cobert de neu; 1016 pressió en mil·libars; 12 precipitació en 24 hores en mil·límetres.

Situació general: Persisteixen les baixes pressions des del nord d'Africa i Mediterrània fins a les illes Britàniques avançant per l'Atlàntic una important depressió en direcció a Irlanda.- El temps es molt variable amb núvols i boires a tot l'est d'Europa, registrant-se boires i pluges a França, algues alpines i nord d'Africa.- Per Alemanya i Bàltic s'han establert nuclis de llevant que produeixen un notable descens de la temperatura.- Per la resta d'Europa les temperatures son migeranes i els vents fluixos de direcció variable.-

Estat del temps a Catalunya: Per les comarques de Lleida i Pirineus domina bon temps de cel serè o lleugerament ennuvolat i vents fluixos de direcció variable.- Per la resta de Catalunya: Baix Aragó, cel ennuvolat i vents fluixos o moderats del sector nord.-
Les temperatures extremes registrades en les darreres 24 hores han estat les següents: màxima, 20 graus a Sabadell, mínima, 1 grau sota zero a Tenglasters (Andorra) i 3 sobre zero a Ribes.-

DADES DE LES ESTACIONS PROPERES

LLOC	Estat del cel	Vent	Temperatura	Mar	En 24 hores: Temp. màx.	Temp. mín.	Precipitació	Observacions especials
Perpinyà	1/2	Calma	10		17	10		
Cap Bearn								
Sant Adrià	Serè	NE	11	Calma	20	11		
S. I. Vilatorta	1/2	Calma	8		14	4		
Manresa	Serè	"	9		17	8		
Sabadell	"	N	9		20	7		
Igualada	3/4	NW						
Sta Margarida	1/2	Calma	8		14			
Cadaqués	Serè	"					P	
Cap Begur	"	N						
Girona	"	N	11		13	10		
Figueres	Serè	NE						
Blanes	Serè	NW						
Ripoll								
Vic	"	NW	5		12	4		
Ribes de Fr.	1/2	S	4		9	3		
Puigcerdà	1/4	Calma						
Encalcos (Andorra)	Serè	"	3		8	3		
Engolasters "	"	"	0		11	-1		
Barcelona	Serè	"						
Ll. Estangento								

LLOC	Estat del cel	Vent	Temperatura	Mar	En 24 hores: Temp. màx.	Temp. mín.	Precipitació	Observacions especials
Capdella								
Pobla de Segur	Serè	Calma	4		15	4		
Tremp	"	"	7		13	7		
P. Benaigne								
Cledes (Les)								
Seira								
Peramea								
Tiesta	"	"						
Camarasa	3/4	"						
Tàrrega	3/4	"						
Serós	1/2	"	11		17	19		
Terrassona	3/4	NW	12 arrissada		17	11		
Falset	Serè	NW						
Montblanc	"	NW						
Reus	"	Calma	8			6		
Tortosa	"	"						
Castelló de la P.								
Cim del Montsec								
Vic	"	SW						=
Solsona	1/4	W						
Gandesa	Serè	Calma						

Observacions de Barcelona

Pressió	1006.7 mb	Núvols	dens. Alt
Temperatura	13.0	» quantitat	9/10
Humitat	83 %	Temp. màx.	19.3
Vent del	N	Temp. mín.	12.0
» velocitat	3 Km/h	Pluja	0.0 mm.
Mar	Arrissada	Fenòm. especi	●

HORA	VENTS SUPERIORS		
7	A Barcelona		
	a 500 m.	ENE	17 Km/h
	a 1000 m.	E	18 Km/h
	a 2000 m.	E	10 Km/h
	a 3000 m.	NNE	14 Km/h
	a [illegible]	N	13 Km/h
	A		
	a 500 m.		Km/h
	a 1000 m.		Km/h
	a 2000 m.		Km/h
	a 3000 m.		Km/h

Temps probable fins a demà a migdia: Bon temps per l'interior i variable per la costa.-
Per mar vents fluixos i mar poc moguda.-

Tota la correspondència al Director del Servei Meteorològic de Catalunya, C. Urgell, 187.—Barcelona

EL DIRECTOR, E. FONTSERÈ

GENERALITAT DE CATALUNYA
SERVEI METEOROLÒGIC DE CATALUNYA

Carta del temps del Dimecres, 3 de Novembre de 1937, a 7 h.

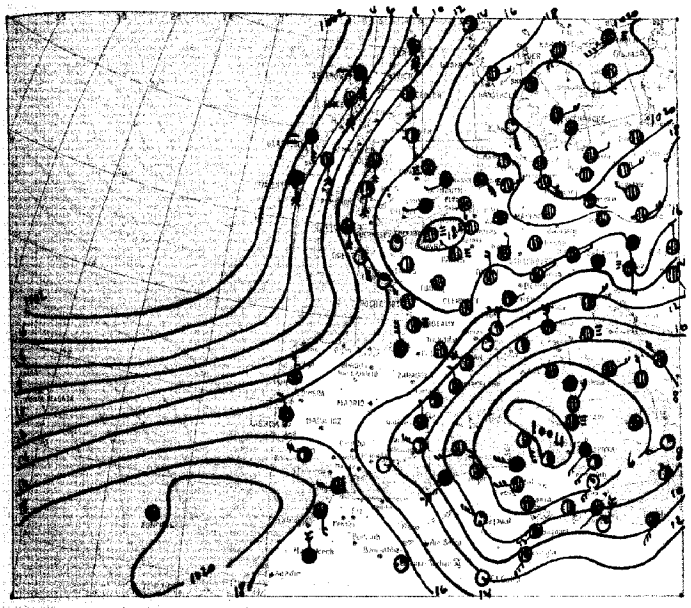

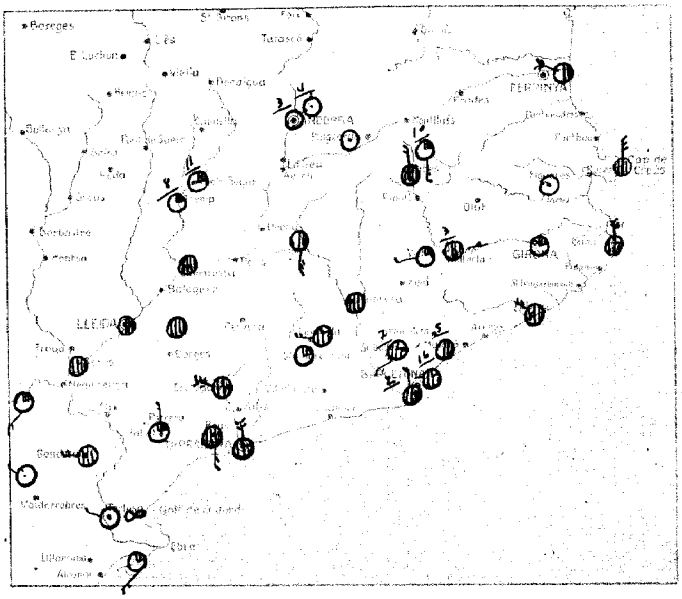

Signes usats a la carta del temps: vent inferior; mar; ○ serè; ◔ ½ cobert; ◕ cobert; ≡ calitja; ≡ boira; ≡ boira ploranera; V boira gebradora; ● plovent; no aiguaneu; ⋈ bolves de neu; ⋈ rufagada de neu; * nevant; ▲ pedregada; ≈ calamarsa; ⌇ tempesta (amb trons); ⌇ trons llunyans; ⟨ llampecs sense trons; ⌒ rosada; ⌒ gebrada; ▭ terreno cobert de neu; 760 pressió en mil·libars; 12 precipitació en 24 hores, en mil·límetres.

Situació general: Domina per gairebé tot el continent règim de cel mundàs degut a una depressió barométrica situada a l'Atlàntic Nord i que arriba cap a Europa, i a un secundari assenyalat a la Mediterrània entre l'Illa de Sardenya i Tunis - Sicília - Malta. Irlanda, Escòcia, Europa central i a gran part del nord d'Africa.-

Les altes pressions formen dos màximes anticiclòniques centrats, l'un als voltants d'Açores i l'altre als voltants de les Illes Canàries.-

Estat del temps a Catalunya: En general s'observa cel mundàs, excepte a l'Alt Pirineu, part de l'Alt Empordà, Baix Llemp i Baix Ebre on hi ha algun clar.-

Els vents son fluixos o moderats del sector nord.-

En les darreres 24 hores es registraren ruixats per gran part del país, amb la màxima intensitat a Illa de Besòs.-

Temperatura màxima, 20 graus a Sabadell, mínima, 1 grau a Ribes de Freser.-

DADES DE LES ESTACIONS PROPERES

LLOC	Estat del cel	Vent	Temperatura	Mar	En 24 hores Temp. màx.	Temp. mín.	Precipitació	Observacions especials
Perpinyà	½	WNW	11		17	10		
Cap Bierre								
Sant Adrià	3/4	W	11	Clama	19	11	16	
S. J. Vilatorta	½	Ilalma	7		14	4	3	—
Manresa	Serè	"	9		16	8		
Sabadell	3/4	NW	9		20	8	7	
Igualada	3/4	W						
Sta Margarida	¼	Ilalma						
Cadaqués	Serè	N						
Cap Begur	3/4	N						
Girona	¼	Ilalma			17			
Tortosa	Serè	"						
Blanes	Serè	NW						
Ripoll								
Freser	¼	S	4		10	2		
Ribes de Fr	Serè	N	2		9	1		
Puigcerdà	Serè	Ilalma						
Encalcs (Andorra)	"	"	5		10	4	3	
Engolasters "	"	"	4		11	0	4	
Adrall								
Lt. Estangento								

LLOC	Estat del cel	Vent	Temperatura	Mar	En 24 hores Temp màx.	Temp mín.	Precipitació	Observacions especials
Capdella								
Pobla de Segur	¼	Ilalma	8		13	4	11	
Tremp	¼	"	6		14	6	8	
Balaguer	¼	"	8		18	7	5?	
Cledes (Lés)								
Seira								
Peramea								
Lleida								
Camarasa	Serè	"						
Tarroja	"	"						
Seros	"	"	8		19	7		
Tarragona	3/4	N	10		19	10		
Falset	¼	N						
Montblanc	3/4	NW						
Reus	Serè	S	6		18	5		
Tortosa	Serè	NW						∞
Castello de Pe	Serè	NNE	12		20	10	1	
Riu del Montseny								
Vic	¼	W						
Solsona	½	S						
Granollers	Serè	W						

Observacions de Barcelona

Pressió	1010.0 mb.	Núvols	Cu. Acu.
Temperatura	11.8	" quantitat	7/10
Humitat	85 %	Temp màx	16.7
Vent del	NNW	Temp mín	11.0
" velocitat	2 Km/h	Pluja	2.4 mm.
Mar	Arrissada	Fenom. especials	∞

HORA	VENTS SUPERIORS
	A
	a 200 m. Km/h
	a 500 m. Km/h
	a 1000 m. Km/h
	a 2000 m. Km/h
	a 3000 m. Km/h
	B
	a 200 m. Km/h
	a 500 m. Km/h
	a 1000 m. Km/h
	a 2000 m. Km/h
	a 3000 m. Km/h

Temps probable fins a demà a migdia: Variable, vents del sector nord, descens de la temperatura i algun ruixat local.-

Per mar, vents fluixos i moderats del nordest i petita marea.-

Tota la correspondència al Director del Servei Meteorològic de Catalunya, C. Urgell, 187. - Barcelona

EL DIRECTOR, E. FONTSERÈ

GENERALITAT DE CATALUNYA
SERVEI METEOROLÒGIC DE CATALUNYA

Carta del temps del Dijous, 4 de Novembre de 1937, a 7 h.

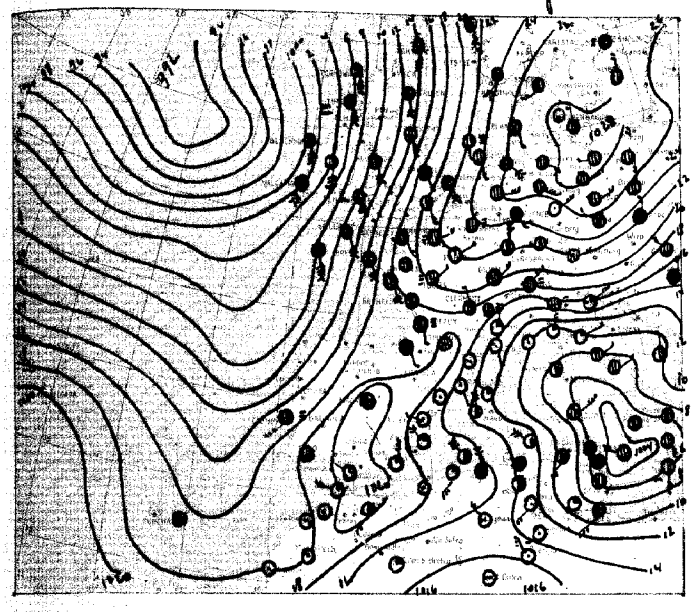

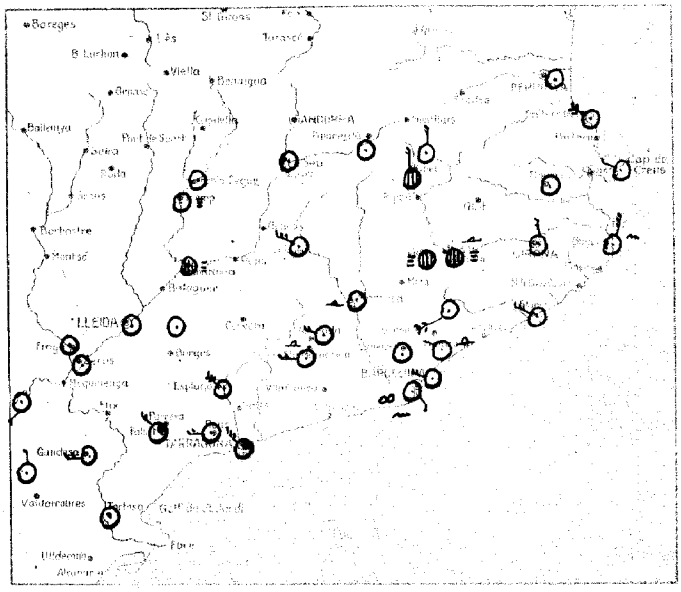

Signes usats a la carta del temps: vent inferior; mar; ○ serè; ◑ ½ cobert; ● cobert; ≈ calitja; ≈ boira; ≈ boira aforanera; ≈ boira glaçadora; ● plovent; ≈ aiguaneu; ⁂ bolves de neu; ∴ ruixada de neu; ∴ nevant; ▲ pedregada; ≈ calamarsa; ⚡ tempesta (amb tronada); T trons llunyans; ⚡ llampecs sense trons; ⋰ rosada; ⁂ gebrada; ▨ terrer cobert de neu; 1ª ——— 1a pressió en mil·libars; 12 precipitació en 24 hores, en mil·límetres.

Situació general: Al nord-est d'Irlanda i a la Mediterrània entre Sicília i Tunísia es troben els centres de dues depressions baromètriques que perturben el temps a les Illes Britàniques i a la costa d'Àfrica des d'Algèria fins a Tunísia i Malta. - Dos altes pressions constitueixen dos màxims anticiclònics l'un a la mar Bàltica i l'altre al centre de la Península Ibèrica.- El primer determina la formació de boires a Alemanya i Europa Central i al regne de Suècia i pluges a les costes de Portugal. - Per la resta d'Europa domina temps ennuvolat i alt boirós.-

Estat del temps a Catalunya: El bon temps en general amb cel serè, llevat a la vall de Ribes on hi ha alguns núvols i a la Plana de Vic i conca de Tremp que es registren boires matinals.-

Els vents estan encalmats per les comarques de Lleida, però per la resta de Catalunya bufen del nord, amb intensitat moderada.- La temperatura màxima d'ahir fou de 20 graus a Sabadell i la mínima d'avui, de 2 graus sota zero a Ribes.-

DADES DE LES ESTACIONS PROPERES

LLOC	Estat del cel	Vent	Temperatura	Mar	En 24 hores: Temp. màx.	Temp. mín.	Precipitació	Observacions especials
Perpinyà	Serè	Tramuntana	8		17	8		
Cap Bear	"	NW	12	Petita marejol		10		
Sant Adrià		NW	10	Plana	17	10		≡
S. J. Vilatorta	Clobert	Tramuntana	11		16	1		≡ ⁂
Manresa	Serè	"	5		17	11		⁂
Sabadell	"	"	6		20	5		
Igualada	"	NW						
Sta Margarida	"	W	5		14			⁂
Cadaqués	"	NW						
Cap Begur	"	NNE		marejol				
Girona	"	N			18			
Figueres	"	Tramuntana						
Blanes	"	NW						
Ripoll								
Fraser	"	N	4		13	3		
Ribes de Fr	Clobert	N	-1		9	-2		
Alp								
Escaldes (Andorra)								
Esparsers								
Puigcerdà	Serè	Tramuntana						
Ll. Eslangento								

LLOC	Estat del cel	Vent	Temperatura	Mar	En 24 hores: Temp. màx.	Temp. mín.	Precipitació	Observacions especials
Capdella								
Pobla de Segur	Serè	Tramuntana	8		12	8		
Tremp	"	"	3		12	3		≡
Balaguer	Clobert	"	6		19	4		⁂
Cledes (Les)								
Seira								
Peramola								
Lleida		"						
Camarasa	Clobert	"						≡
Tàrrega	Serè	"						
Serós	"	"	7		17	5		
Tarragona	¼	NW	10	marinada	19	9		
Falset	¼	NW						
Montblanc	Serè	NW						
Reus	"	W	8		18	7		
Tortosa	"	Tramuntana						
Castelldefels	Serè	W	10			9		
Cap del Montgrí	"	WSW	5		5	0		
Vic	Clobert	Tramuntana						≡
Solsona	Serè	NW						
Prades	"	W						

Observacions de Barcelona

Pressió	1014.7 mb	Núvols	-
Temperatura	12.0	" quantitat	-
Humitat	69 %	Temp. màx.	18.9
Vent del	SE	Temp. mín.	11.2
" velocitat	3 Km/h	Pluja	- mm.
Mar	Petita marejol	Fenòm. especials	∞

HORA	VENTS SUPERIORS
	A
	a 200 m. Km/h
	a 500 m. Km/h
	a 1000 m. Km/h
	a 2000 m. Km/h
	a 3000 m. Km/h
	A
	a 500 m. Km/h
	a 1000 m. Km/h
	a 2000 m. Km/h
	a 3000 m. Km/h
	a 4000 m. Km/h

Temps probable fins a demà a migdia: Bon temps.-
Lleu mar, vents fluixos de ponent o mestral i mar per moguda.-

Tota la correspondència al Director del Servei Meteorològic de Catalunya, C. Urgell, 187. — Barcelona

EL DIRECTOR, E. FONTSERÉ

GENERALITAT DE CATALUNYA
SERVEI METEOROLÒGIC DE CATALUNYA

Carta del temps del Divendres, 5 de Novembre de 1937, a 7 h.

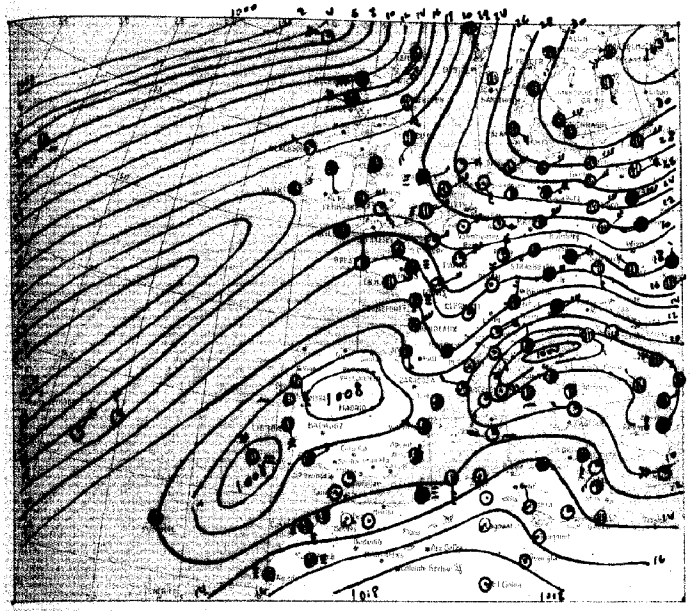

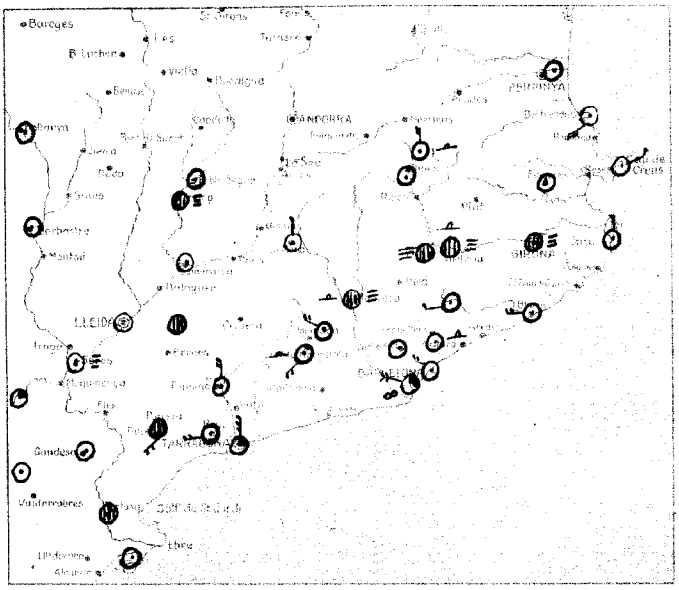

Signes usats a la carta del temps: vent inferior: mar; sereno; ¼ cobert; cobert; calitja; boira; boira glaonera; boira gebradora; ● plovent; ∞ aiguaneu; bolves de neu; ráfagada de neu; nevant; pedregada; calamarsa; tempesta (amb tronada); trons llunyans; llampecs sense trons; rosada; gebrada; terreno cobert de neu; pressió en mil·libars; precipitació en 24 hores, en mil·límetres.

Situació general: Les baixes pressions formen vàries centres ciclònics situats respectivament al sudoest de Portugal, a Castella, al golf de Gènova i a l'Atlàntic, al nordest d'Irlanda. Sobre les illes Britàniques, nord d'Itàlia i Europa Central. Les altes pressions estan situades als voltants de les illes Açores i als països Bàltics, estenent-se també per Escandinàvia i Alemanya.

Estat del temps a Catalunya: El temps ha estat per tot el país, registrant-se boires baixes al Pirineu Oriental, Osona, Bages, Vallès i Ribes, cel cuit, núvols al Baix Ebre i Priorat i serè per la resta.
Els vents son fluixos del sector nord i calmes.
Temperatura mínima a Ribes de Freser, zero graus.

DADES DE LES ESTACIONS PROPERES

LLOC	Estat del cel	Vent	Temperatura	Mar	En 24 hores: Temp. màx.	Temp. mín.	Precipitació	Observacions especials
Perpinyà	Serè	Calma	6		19	4		
Cap Bllarra	"	SW	11	Arrissada		10		
Sant Adrià	"	NW	8		18	8		
S. I. Vilatorta	"	Calma	1		14	0		≡ ⌓
Manresa	Cobert	Calma	3		16	2		≡ ⌓
Sabadell	Serè	"	4		20	4		
Igualada	"	NW						
Sta Margarida	"	SW	5		14			⌓
Cadaqués	"	NE						
Cap Begur	"	N						
Girona	Cobert	Calma						≡
Figueres	Serè	"						
Bianes	"	W						
Ripoll	"							
Puigcerdá	"	N	5		14	4		⌓
Ribes de Fr.	"	Calma	1		8	0		
Tarragona	"	"						
Escaldes (Andorra)								
Tagahastre "								
Adrall								
U. Estangento								

LLOC	Estat del cel	Vent	Temperatura	Mar	En 24 hores: Temp. màx.	Temp. mín.	Precipitació	Observacions especials
Capdella								
Pobla de Segur	Serè	Calma	4		12	4		
Tremp	Cobert	-	4		16	4		≡
Balaguer	Serè	"	5		19	3		≡ ⌓
Cledes (Les)								
Seira								
Peramola								
Meià								
Camarasa	"	"	5		12	5		
Tárrega	Cobert	"						
Serós	Serè	"	4		20	3		≡
Tarragona	¼	N	12		19	11		
Falset	¾	SW						
Montblanc	Serè	N						
Reus	¾	W	4		20	3		
Fortesa	½	Calma						
Castellodefels P.	½	W	11		20	9		
Cim del Montseny	Serè	W	9		10	4		
Vic	Cobert	Calma						≡
Solsona	Serè	N						
Gandesa	"	Calma						

Observacions de Barcelona

Pressió	1011.0 mb.	Núvols	Ci. Cust. 3/10
Temperatura	11.4	» quantitat	
Humitat	75 %	Temp. màx.	20.0
Vent del	W N W	Temp. mín.	10.1
» veloc.	2 Km/h	Pluja	— mm.
Mar	Arrissada	Fenòm. especi.	∞

HORA	VENTS SUPERIORS	
	N	
	a 200 m.	Km/h
	a 500 m.	Km/h
	a 1000 m.	Km/h
	a 2500 m.	Km/h
	a 5000 m.	Km/h
	N	
	a 200 m.	Km/h
	a 500 m.	Km/h
	a 1000 m.	Km/h
	a 2500 m.	Km/h
	a 5000 m.	Km/h

Temps probable fins a demà a migdia: Bon temps, perdent estabilitat.
Mar, vents fluixos i variables i mar arrissada.

Tota la correspondència al Director del Servei Meteorològic de Catalunya, C. Bruc, 187.—Barcelona

EL DIRECTOR, E. FONTSERÈ

GENERALITAT DE CATALUNYA
SERVEI METEOROLÒGIC DE CATALUNYA

Carta del temps del Dimarte, 6 de Novembre de 1937, a 7 h.

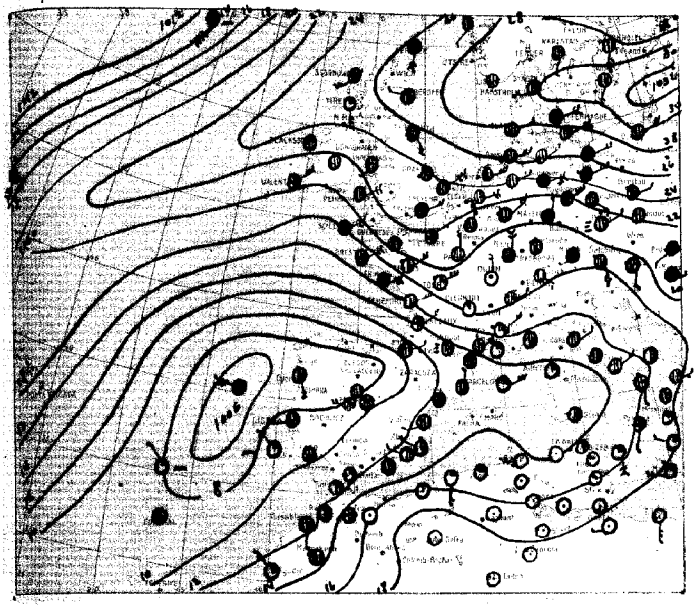

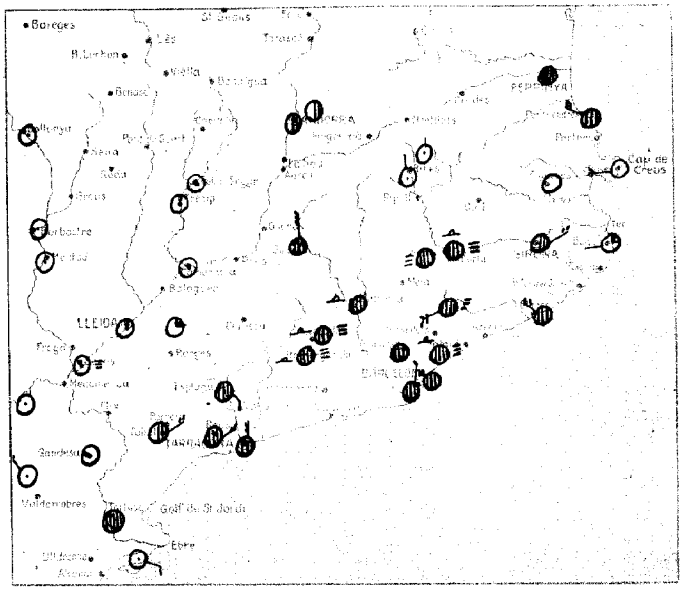

Signes usats a la carta del temps: vent inferior; mar; ser; ½ cobert; cobert; calma; boira; boira glaonera; boira gebradora; ● plovent; ∞ aiguaneu; ≈ bolves de neu; + rufagada de neu; ✕ nevant; ▲ pedregada; calamarsa; tempesta (amb trenada); trons llunyans; ↯ llampecs sense trons; ≈ rosada; gebrada; terrer cobert de neu; pressió en mil·libars; precipitació en 24 hores, en mil·límetres.

Situació general: Torna a emplitjorar el temps a l'est de la Península Ibèrica i Illes Britàniques per aproparse-hi dos mínims baromètrics procedents de l'Atlàntic; l'un té el seu centre a Irlanda i l'altre a les costes de Portugal.- Les altes pressions constitueixen un anticicló a Polònia que determina vents freds de llevant i plovisques a la Europa Central i regions alpines.-

Estat del temps a Catalunya: Per la meitat costanera, des del Ginebró fins al Camp de Tarragona domina el mixol registrant-se també algunes boires per la Plana de Vic, Guilleries i comarca d'Anoia.- Pel Pirineu, Lleida i Aragó el temps es bo i el cel està serè.- Vents fluixos i variables llevat als plans d'Urgell on estan encalmats. Temperatures mínimes d'avui a Vilatorta (Vic) un grau sobre zero.-

DADES DE LES ESTACIONS PROPERES

LLOC	Estat del cel	Vent	Temperatura	Mar	En 24 hores: Temp. màx.	Temp. mín.	Precipitació	Observacions especials
Perpinyà	Rebert	Tramuntana	10			8		
Cap Bearn	"	NW	12	Arrissada		11		
Sant Adrià	"	W	11	Plana	18	10		
S. J. Vilatorta	"	Tramuntana	4		16	1		≡
Manresa	"	"	5		16	2		
Sabadell	"	"	10		20	4		
Igualada	"	"						
Sta Margarida	"	"	7		15			≡
Cadaqués	Serè	W						
Cap Begur	¼	W						
Girona	½	NE						
Figueres								
Blanes	Rebert	NW						
Ripoll								
Prades								
Ribes de Fr.	Serè	N	4		15	4		
Puigcerdà								
Encalcos (Andorra)	½	Tramuntana	3		9	1		
Engolasters "	½	"	4		21	-1		
Adrall								
Ll. Estangento								

LLOC	Estat del cel	Vent	Temperatura	Mar	En 24 hores: Temp. màx.	Temp. mín.	Precipitació	Observacions especials
Capdella								
Pobla de Segur	Serè	Tramuntana	5		10	3		
Tremp	"	"	5		13	5		≡
Balaguer	Rebert	"	10		19	6		≡ ⌒
Cledes (Lés)								
Seira								
Perarrua								
Lleida	Serè	"						
Camarasa	"	"						
Tàrrega	¼	"						
Seròs	Serè	"	7		15	6		
Tarragona	¾	NNE	14	Arrissada	20	12		
Falset	½	N						
Montblanc	Rebert	SE						
Reus	"	E	10		20	4		
Tortosa	"	Tramuntana						
Castelló de la P.								
Cim del Montsany	"	WSW	4		10	3		≡
Vic	"	Tramuntana						
Solsona	"	N						
Cardona	Serè	Tramuntana						

Observacions de Barcelona

Pressió	1014.6 mb.	Núvols	5ta. est
Temperatura	13.7	" quantitat	1%
Humitat	80 %	Temp. max.	17.3
Vent del	NNE	Temp. min.	10.8
" velocitat	8 Km/h	Pluja	— mm.
Mar	Arrissada	Fenòm. especials	—

HORA	VENTS SUPERIORS
	A
	a 200 m. ... Km/h
	a 500 m. ... Km/h
	a 1000 m. ... Km/h
	a 2000 m. ... Km/h
	a 3000 m. ... Km/h
	A
	a 750 m. ... Km/h
	a 1500 m. ... Km/h
	a 2000 m. ... Km/h
	a 3000 m. ... Km/h

Temps probable fins a demà a migdia: Tendència a emplitjorar i descens de la temperatura.- Mar, vents fluixos de sudoest o migjorn i petita marusa.-

Tota la correspondència al Director del Servei Meteorològic de Catalunya, C. Urgell, 187.— Barcelona

El Director, E. FONTSERÈ

GENERALITAT DE CATALUNYA
SERVEI METEOROLÒGIC DE CATALUNYA

Carta del temps del Diumenge, 7 de Novembre del 1937, a 7 h.

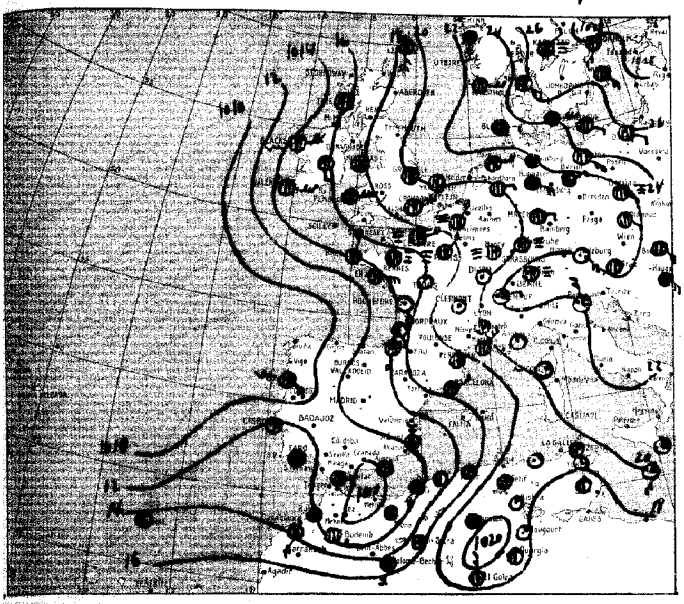

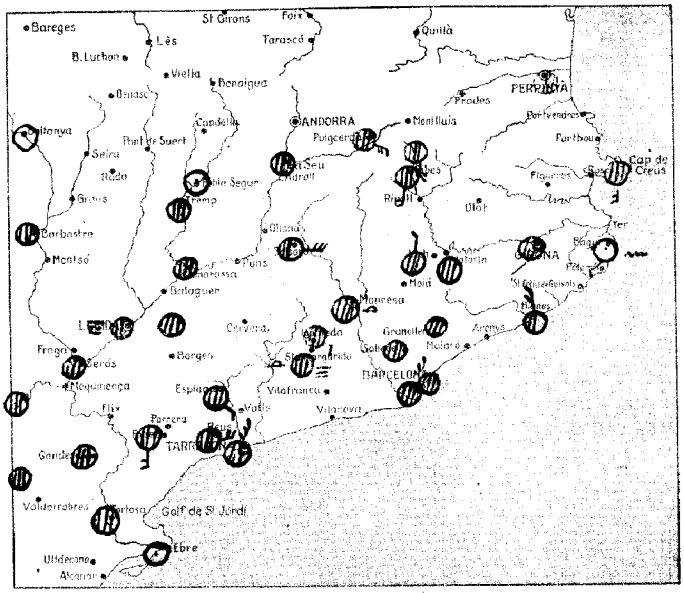

Signes usats a la carta del temps: vent inferior; mar; ○ serè; ◔ 1/4 cobert; ◉ cobert; ∞ calitja; ≡ boira; ≡ boira plorancra; V boira gebradora; ● plovent; ∞ aiguaneu; ← bolves de neu; ⁂ rufagada de neu; ✳ nevant; ▲ pedregada; △ calamarga; ⛈ tempesta (amb tronada); T trons llunyans; ≤ llampecs sense trons; ⌓ rosada; ⌴ gebrada; ▦ terrer cobert de neu; 10 ——— 14 pressió en mil·libars; 12 precipitació en 24 hores, en mil·límetres.

Situació general: Dos baixes pressions se les ostres atlàntiques d'Europa, i entremig de l'oest d'Islanda fins al mitjorn cm 1 línia formen una secundària que es desplaça per la costa d'Africa de ponent a llevant.

Una altra pertorba entabanera la costa d'Europa, i una màxima anticiclònica vora la mare Bàltica, de seva influència en sentido pel continent amb molta convolositat i boirades, cotxa plujoses del E que predominen fred, i algunes glaçades.

Estat del temps a Catalunya: Per Catalunya el cel està cobert o ennuvolat i plovisqui i plovisqui durant vents fluixos i variables preferentment cel fluix i del E amb temperatures un xic baixes.

La màxima temperatura d'ahir fou de 20° a Reus i Seròs, i la mínima d'avui de 1° sota zero a la Vall alta del Segre.

DADES DE LES ESTACIONS PROPERES

LLOC	Estat del cel	Vent	Temperatura	Mar	En 24 hores: Temperatura màxima	Temperatura mínima	Precipitació	Observacions especials
Perpinyà	Cobert	Calma	13		14	13		
Cap Bianca	"	E	9	Calma		8	n.o.	
Sant Adrià	Cobert	W	14	Plana	16	13		
S. J. Vilatorta	"	Calma	11		13	11		co
Manresa	"	"	13		14	8		a
Sabadell	"	"	13		20	10		
Igualada	"	SE						
Sta. Margarida	"	Calma	12		14			≡ a
Cadaqués	"	S						
Cap Begur	Serè	W		marer				
Girona	3/4	SW			16			
[illegible]	Cobert	Calma	17		19	16		
Blanes	1/2	NW						
Ripoll								
[illegible]	Cobert	S	1		10	-1		
Ribes de Freser	"	S	5		8	8		
Alp								
Isonides (Andorra)								
Espluga[illegible]								
Adrall								
Estany Gento								

LLOC	Estat del cel	Vent	Temperatura	Mar	En 24 hores: Temperatura màxima	Temperatura mínima	Precipitació	Observacions especials
Cabdella								
La Pobla de Segur	Serè	Calma	7		9	6		
Tremp	Cobert	Calma	8		15	7		
La Seu[illegible]	"	"						
Solsona(s)	"	E						≡
Cervera	3/4	Calma						
La Granja	Serè	Calma						
Lleida	1/2	Calma						≡
Camarasa	Cobert	"						
Tàrrega	1/2	"						
Seròs	Cobert	"	8		19	7		
Tarragona	3/4	NNE	16		17	15		
Falset	Cobert	S						
Montblanc	"	SE						
Reus	"	E	11		20	9		
Tortosa	"	Calma						
Castelló de la Plana	1/2	W	16		21	13		
Cim del Montseny								

Observacions de Barcelona

Pressió	1017.3 mb.	Núvols	5 cm. i cirr
Temperatura	15.5	» quantitat	9/10
Humitat	89 %	Temp. màx.	15.9
Vent del	NE	Temp. mín.	12.1
» velos.	9 Km/h	Pluja	mm.
Mar	arrissada	Fenom. esp.	—

HORA	VENTS SUPERIORS	
	A	
	a 200 m.	Km/h
	a 500 m.	Km/h
	a 1000 m.	Km/h
	a 2000 m.	Km/h
	a 3000 m.	Km/h
	A	
	a 200 m.	Km/h
	a 500 m.	Km/h
	a 1000 m.	Km/h
	a 2000 m.	Km/h
	a 3000 m.	Km/h

Temps probable fins a demà a migdia:

Tota la correspondència al Director del Servei Meteorològic de Catalunya, C. Urgell, 187. — Barcelona.

EL DIRECTOR, E. FONTSERÈ

GENERALITAT DE CATALUNYA
SERVEI METEOROLÒGIC DE CATALUNYA

Carta del temps del Dilluns, 8 de Novembre de 1937, a 7 h.

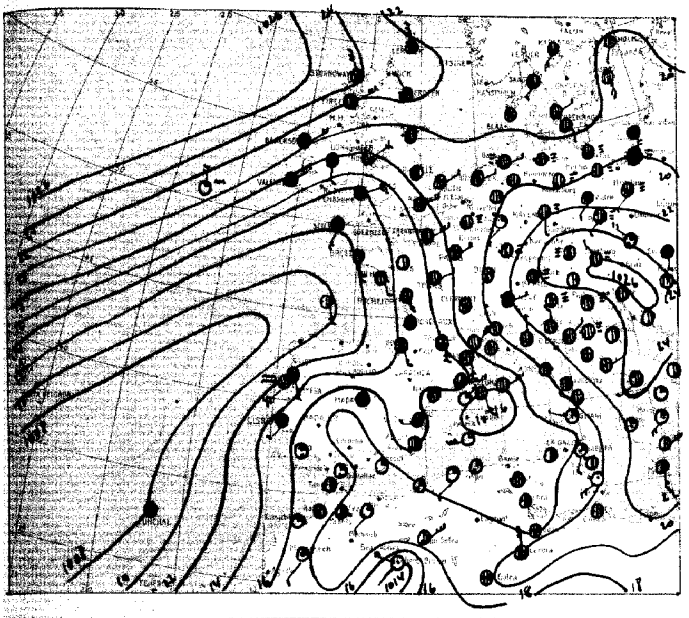

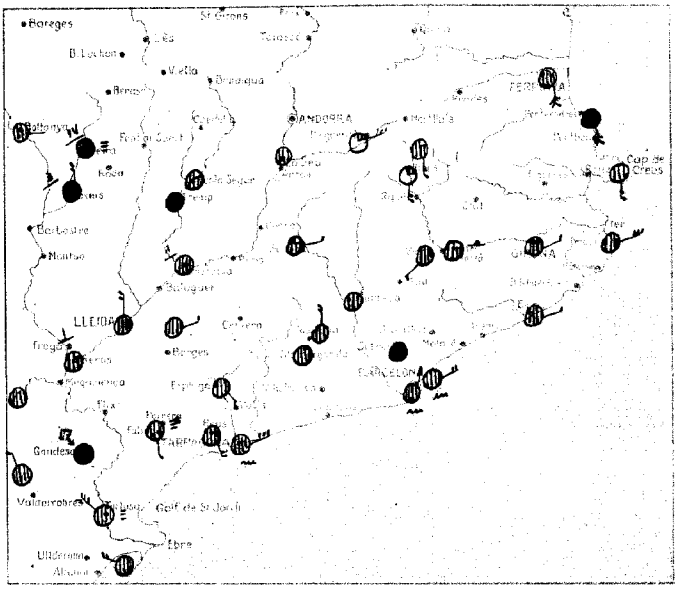

Signes usats a la carta del temps: vent inferior; mar; ○ serè; ◑ ½ cobert; ◉ cobert; ∞ calitja; ═ boira; ≡ boira glaçanera; ⌇ bolta gebradora; ● plovent; ∞ aiguaneu; — bolves de neu; ⌇ rufagada de neu; ≋ nevant; ▲ pedregada; ⚡ calamarsa; ⛈ tempesta (amb tronada); ⌇ trons llunyans; ☇ llampecs sense trons; ≈ rosada; — gebrada; ⊞ terrer cobert de neu; 1020 pressió en mil·libars; 12 precipitació en 24 hores en mil·límetres.

Situació general: Domina per quiet la totalitat del Continent règim de el nord; i hivern registrant-se plugges a les illes Britàniques, Prussia, Països Bàltics, nord de França i Castella.- La situació general atmosfèrica queda representada de la forma següent: Baixes pressions a l'Atlàntic, entre les illes Açores, Canàries i Galicia; altes pressions a l'Atlàntic Nord, al nord d'Escocia i una alta centre anticiclònica a l'Europa Central.-

Estat del temps a Catalunya: En general domina el núvol i hivern, plovent a la Ribagorça, conca de Tremp i Vallès occidental, registrant-se algunes tempestes a Terra Alta.-
Els vents son fluixos de direcció variable o calmes.-
Temperatures extremes: màxima, 20 graus a Reus, Seròs i Sabadell, mínima a Ribes de Freser, 2 graus.-

DADES DE LES ESTACIONS PROPERES

LLOC	Estat del cel	Vent	Temperatura	Mar	En 24 hores: Temp. màx.	Temp. mín.	Precipitació	Observacions especials
Perpinyà	lobert	SSE	16			15		
Cap Biarra	"	SSE	16	Llana		15		●
Golf Adrià	"	E	16	2 maror	19	16		
S. J. Vilatorta	3/4	calma	10		17	7		
Manresa	lobert	"	9		19	8		
Sabadell	"	"	14		20	9		●
Igualada	"	N						
Sta Margarida	"	calma	10		16			
Cadaqués	"	S						
Cap Begur	"	E						
Girona	"	E						
Tarquesal								
Blanes	"	E						
Ripoll								
Prades	3/4	S	7		14	5		
Ribes de Fr	1/4	S	3		10	2		
Puigcerdà	1/4	NE						
Escaldes (Andorra)								
Capdella								
Adrall								
Ll. Estangento								

LLOC	Estat del cel	Vent	Temperatura	Mar	En 24 hores: Temp. màx.	Temp. mín.	Precipitació	Observacions especials
Capdella								
Pobla de Segur	3/4	calma	9		14	5		
Tremp	lobert	"	10		17	6		●
P. Bonaigua								
Cledes (Les)								
Seròs	"	"	8		17	5	14	● ≡
Perarrua	"	N	9		17	6	3	●
Lleida	"	N						
Camarasa	"	calma	11		17	11	1	
Tàrrega	"	E						
Seròs	3/4	calma					1	
Tarragona	lobert	ENE		2 maror				≡
Falset	"	S						
Montblanc	"	SE						
Reus	"	SE	13		20	11		
Tortosa	"	NW						≡
Castell de la P.	lobert	N	17		20	15	0.0	
Cap del Montseny								
Vic		SW						
Solsona	3/4	E						≡
Gandesa								

Observacions de Barcelona

Pressió	1015.6 mb.	Núvols	Strm. Cat.
Temperatura	16.6	» quantitat	10/10
Humitat	91 %	Temp. màx	18.6
Vent del	NE	Temp. mín	15.1
» velocitat	14 Km/h	Pluja	0.0 mm.
Mar	Petita maror	Fenòm. especi	—

HORA	VENTS SUPERIORS
	A
	a 200 m. Km/h
	a 500 m. Km/h
	a 1000 m. Km/h
	a 2000 m. Km/h
	a 3000 m. Km/h
	A
	a 200 m. Km/h
	a 500 m. Km/h
	a 1000 m. Km/h
	a 2000 m. Km/h
	a 3000 m. Km/h

Temps probable fins a demà a migdia: Molt variable, amb hivers i algunes plugges.-
En mar, vents fluixos del nordest i petita maror.-

Tota la correspondència al Director del Servei Meteorològic de Catalunya, C. Urgell, 187. – Barcelona

EL DIRECTOR, E. FONTSERÈ

GENERALITAT DE CATALUNYA
SERVEI METEOROLÒGIC DE CATALUNYA

Carta del temps del Dimarts, 9 de Novembre de 1937, a 7 h.

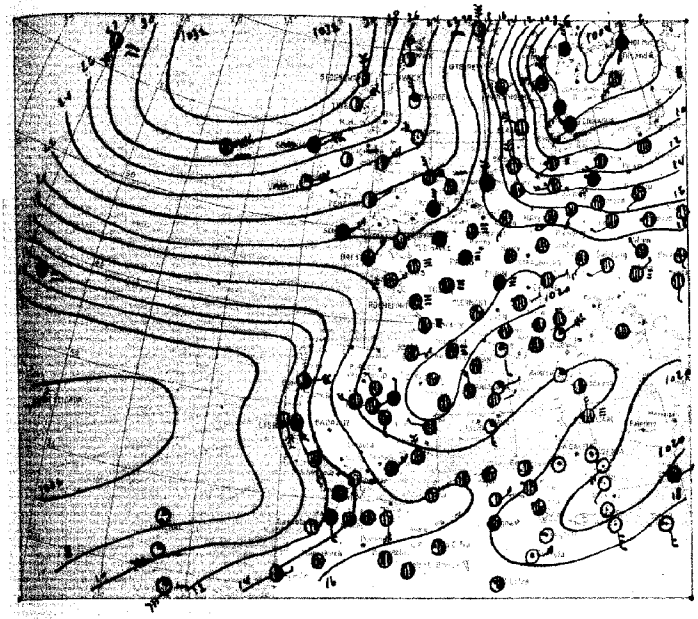

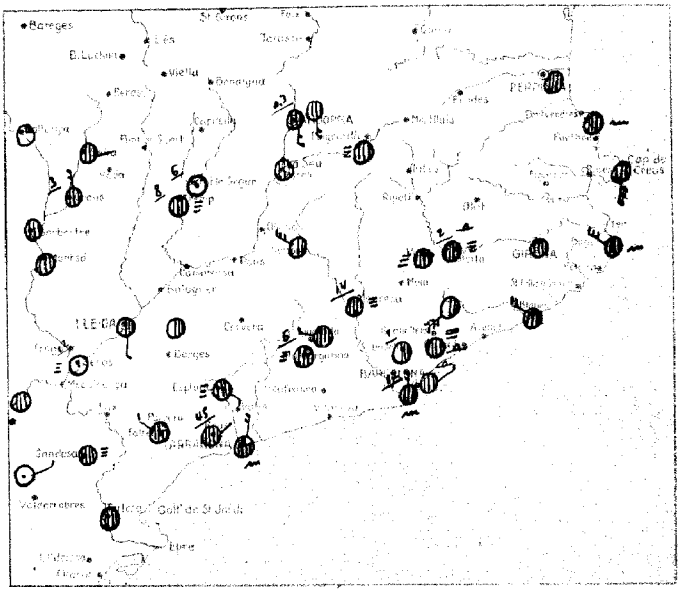

Signes usats a la carta del temps: vent inferior; mar; ○ serè; ◔ ½ cobert; ● cobert; ≡ calitja; ≈ boira; ≋ boira pluganera; V borra gebradora; ● plovent; ∴ no aiguaneu; ∗ bolves de neu; ∗ rufagada de neu; ▲ pedregada; ⛈ tempesta amb trons; T trons llunyans; ≤ llampecs sense trons; ≏ rosada; — gebrada; ⛆ aiguaneu en mil·límetres; 12 precipitació en 24 hores, en mil·límetres.

Situació general: El mínim barométric de la Mediterrània perd importancia i per consegüent el temps millora, havent desaparegut les pluges però generalment encara alguna nuvolositat i boires.- Als Països Baixos i mars Bàltiques domina mal temps amb pluges i vents forts de ponent degut a una important borrasca centrada a Suècia i amb tendencia a desplaçar-se cap a Polonia i Russia.- Les altes pressions estan situades al nord d'Islanda produint bon temps però amb vents forts del Nord i fred a les illes Britàniques.-

Estat del temps a Catalunya: Per la meitat costanera i Pirineu domina el nivol i boirós i per la conca de Tremp i plans de Lleida el serè i lleugerament cobert.-
En les darreres 24 hores ha plogut des del Pirineu fins a la costa de Barcelona i Tarragona amb les màximes precipitacions de 45 litres per metre quadrat a Reus, 17 a Barcelona i 14 a Manresa.-

DADES DE LES ESTACIONS PROPERES

LLOC	Estat del cel	Vent	Temperatura	Mar	En 24 hores: Temp. màx.	Temp. mín.	Precipitació	Observacions especials
Perpinyà	Serè	Tramontana	13		18	12		
Cap Bianca	"	"	15	P. marea		14	1	
Sant Adrià	"	NE	14	P. llana	19	14	1	≈
S. I. Vilatorta	"	Tramontana	8		18	7	2	≡ ≈
Manresa	"	"	9		20	8	14	≡
Sabadell	½	"	10		20	6		
Igualada	Serè	W						
Sta. Margarida	¾	Tramontana	10		17		5	≡
Cadaqués	Serè	S						
Cap Begur	"	NW		P. marea				
Girona	"	Tramontana						
Peralada								
Blanes	"	NW						
Ripoll								
Núria								
Ribes de Fr.								
Puigcerdà	"	Tramontana						≡
Encamp (Andorra)	"	S	8		8	5	0.3	
Ingles (Andorra)	"	S	6		-15	3		
Andorra Vell	"	Tramontana						
Ll. Estangento								

LLOC	Estat del cel	Vent	Temperatura	Mar	En 24 hores: Temp. màx.	Temp. mín.	Precipitació	Observacions especials
Caudella								
Pobla de Segur	Serè	Tramontana	10		12	9	6	
Tremp	Serè	"	10		14	10	8	≡
P. Bonaigua								
Salàs de Pallars	"	"	10			6		≡ ≈
Seira	"	E	7		17	4		
Perarrua	"	N	9		13	7	3	
Lleida	½	S						
Camarasa								
Tarrega	½	Tramontana						
Serós	Serè	"	11		16	10	12	≡
Tarragona	¾	NNE	14	P. marea	18	13		
Falset	¾	NW						≡
Montblanc	Serè	SE						
Reus	"	NE	5		10		45	
Tortosa	"	Tramontana						
Castell de la D.								
Cim del Montseny	½	SW	6		10	5		
Vic	Serè	Tramontana						≡
Solsona	½	NW						
Prandesa	Serè	Tramontana						≡

Observacions de Barcelona

Pressió	1018.0 mb.	Núvols	9ms. dens.
Temperatura	15.0	" quantitat	9/10
Humitat	89 %	Temp. màx.	17.8
Vent del	N	Temp. mín.	14.0
" velocitat	11 Km/h	Pluja	17.2 mm.
Mar	Petita/Marea	Fenòm. especials	—

HORA	VENTS SUPERIORS	
	A	
	a 200 m.	Km/h
	a 500 m.	Km/h
	a 1000 m.	Km/h
	a 2000 m.	Km/h
	a 5000 m.	Km/h
	A	
	a 200 m.	Km/h
	a 500 m.	Km/h
	a 1000 m.	Km/h
	a 2000 m.	Km/h
	a 5000 m.	Km/h

Temps probable fins a demà a migdia: Tendencia a millorar però amb cel nivol i boirós.-
Per mar, vents fluixos i mar plana o arrissada.-

Tota la correspondència al Director del Servei Meteorològic de Catalunya, C. Urgell, 187 – Barcelona

EL DIRECTOR, E. FONTSERÈ

GENERALITAT DE CATALUNYA
SERVEI METEOROLÒGIC DE CATALUNYA

Carta del temps del Dimecres , 10 de Novembre de 1937 , a 7 h.

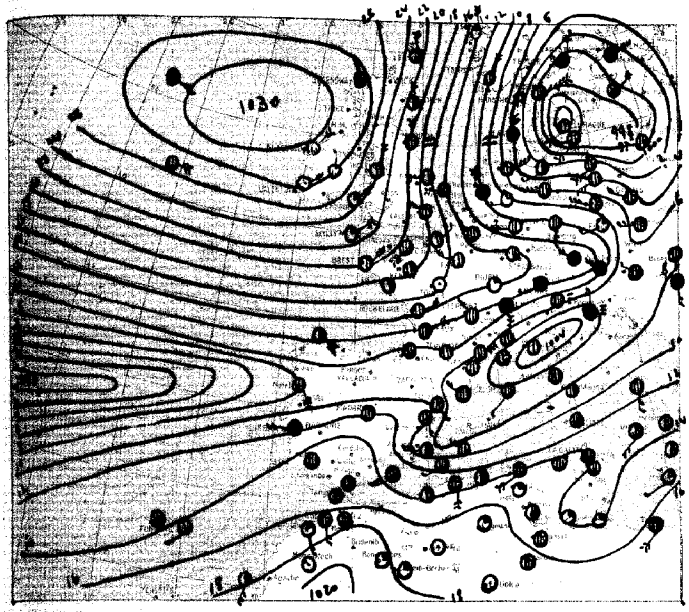

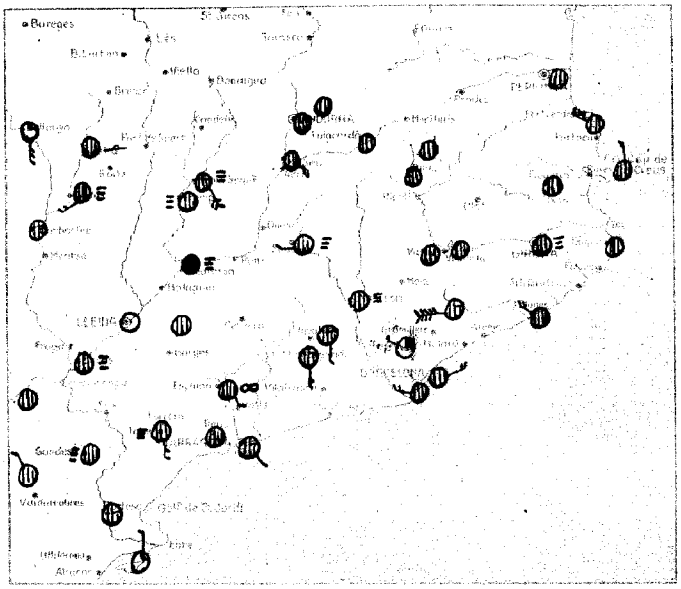

Signes usats a la carta del temps: vent inferior: mar: ○ serè: ◑ ½ cobert: ◉ cobert: ≈ calitja: ≡ boira: ≡ boira planera: ≈ boira gebradora: ● plovent; ∞ aiguaneu; ← bolves de neu: + ruixada de neu; ✳ nevant: ▲ pedregada: ⩕ calamarsa: ⚡ tempesta (amb ronada); T trons llunyans; ⚡ llampecs sense trons; ≈ rosada; ≈ gebrada; ⊞ terrer cobert de neu; 10 —— 10 pressió en mil·libars; 12 precipitació en 24 hores, en mil·límetres.

Situació general: Les baixes pressions formen tres centres sidèmics situats l'un a Dinamarca, l'altre al golf de Biscaia i el tercer a les illes Açores; predominant règim de cel ennuvolat per gran part del Continent. Plou a Portugal, nord de França, Europa Central, Escandinàvia i als mars bàltics.

Les altes pressions formen un màxim anticiclònic centrat a l'Atlàntic a l'est d'Irlanda. A tota la meitat nord d'Europa s'ha iniciat un important descens de la temperatura.

Estat del temps a Catalunya: En general s'observa cel ennuvolat registrant-se boires baixes als plans i valls.

Els vents son fluixos de direcció variable, dominant les calmes.

Temperatura màxima 10 graus a Reus, Seròs i Pobla de Segur, mínimes a Ribes de Freser, 2 graus.

DADES DE LES ESTACIONS PROPERES

LLOC	Estat del cel	Vent	Temperatura	Mar	En 24 hores: Temp. màx.	Temp. mín.	Precipitació	Observacions especials
Perpinyà	lleuger	llevant	11		18	11		
Cap Bagur	"	NW	14	Plana		13		
Sant Adrià	"	E	13		18	8		
S. J. Vilatorta	"	llevant	10		15	8		⩕
Manresa	"	"	10		17	8		≡
Sabadell	¼	NW	11		18	7		
Igualada	¾	S						
Sta Margarida	¾	S	10		18			⩕
Cadaqués	lleuger	N						
Cap Begur	"	llevant						
Girona	"	"						≡
Tarragona								
Blanes	"	NW						
Ripoll								
Freser	"	llevant	5		12	4		
Ribes de Fr.	"	"	4		11	2		
Sort d'Ingell	"	ESE						
Ensalira (Andorra)	"	llevant	8		9	5		
Puigcerdà	"	"	5		9	2		
Ll. Estrangentes								

LLOC	Estat del cel	Vent	Temperatura	Mar	En 24 hores: Temp. màx.	Temp. mín.	Precipitació	Observacions especials
Capdella								
Pobla de Segur	¾	SE	10		20	8		≡
Tremp	lleuger	llevant	8		14	8		≡
P. Bonaigua								
Cledes (Les)								
Seira	"	"	7		14	6		⩕
Peramea	"	SW	7		15	5		≡
Lleida	Serè	llevant						
Camarasa	lleuger	"						● ≡
Tàrrega	"	"						≡
Seròs	"	"						≡
Tarragona	¾	SE	13	Arrissada	19	13		≡
Falset	lleuger	S						≡
Montblanc	"	SE						∞
Pons	"	llevant						
Tortosa	¾	"						
Castell del Ebre	lleuger	S	14		20	13		
Cim del Montsany	¾	W	5		8	4		≈
Vic								
Solsona	lleuger	W						≡
Granadella	"	llevant						≡

Observacions de Barcelona

Pressió	1009.7 mb.	Núvols	Str. Acu
Temperatura	14.4	" quantitat	7/8
Humitat	82 %	Temp màx.	17.4
Vent del	WNW	Temp mín.	12.9
" velocitat	10 Km/h	Pluja	— mm.
Mar	Plana	Fenòm especials	—

HORA	VENTS SUPERIORS
	A
	a 200 m. Km/h
	a 500 m. Km/h
	a 1000 m. Km/h
	a 2000 m. Km/h
	a 3000 m. Km/h
	A
	a 2000 m. Km/h
	a 3000 m. Km/h
	a 4000 m. Km/h
	a 5000 m. Km/h
	a 6000 m. Km/h

Temps probable fins a demà a migdia: Variable, amb boires i alguna precipitació.

Lleu mar, vents fluixos del nordest i petita maror.

Tota la correspondència al Director del Servei Meteorològic de Catalunya, C. Urgell, 187. — Barcelona

El Director, E. FONTSERÈ

GENERALITAT DE CATALUNYA
SERVEI METEOROLÒGIC DE CATALUNYA

Carta del temps del Dijous, 11 de Novembre de 1937, a 7 h.

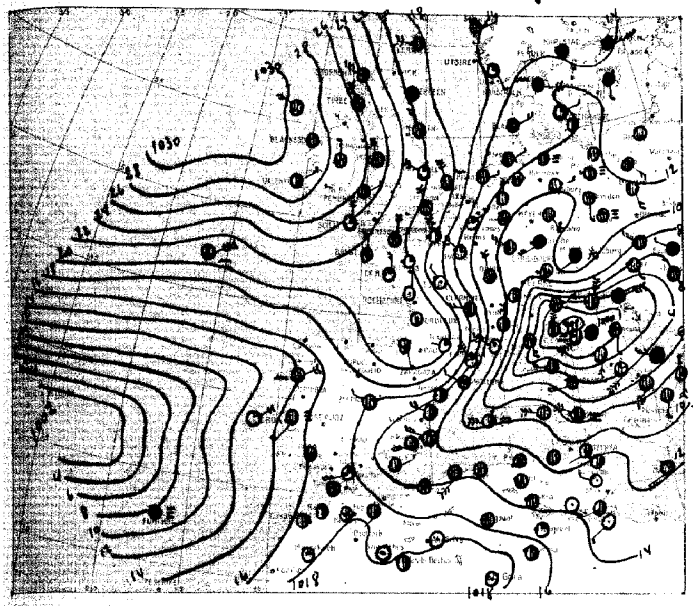

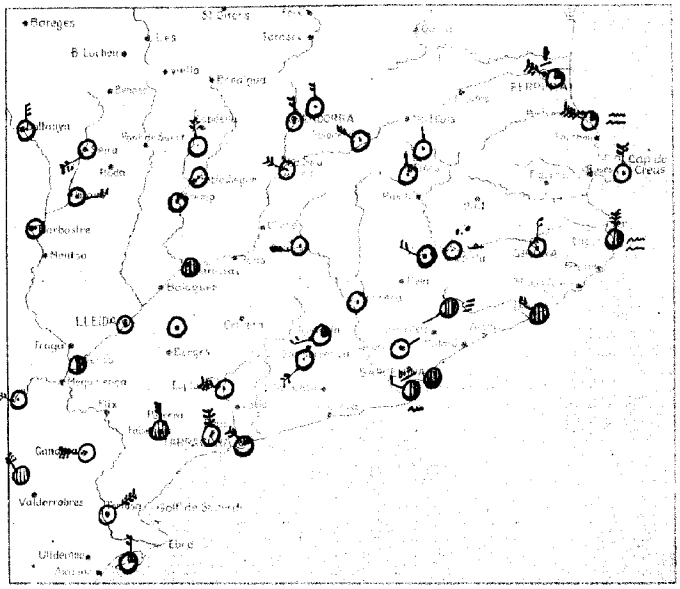

Signes usats a la carta del temps: vent inferior; mar; serè; 1/4 cobert; cobert; calitja; boira; boira glaçonera; sobre gelabrada; plovent; diguanec; bolves de neu; ruflagada de neu; nevant; pedregada; calamarga; tempesta (amb tronada); trons llunyans; llampecs sense trons; rosada; gelabrada; terrer cobert de neu; pressió en mil·libars; precipitació en 24 hores en mil·límetres.

Situació general: Degut a un cicló format a Italia a l'anticicló centrat al nord d'Irlanda s'han establert en l'occident d'Europa, vents forts del nord i fred, registrant-se pluges i nevades per Alemanya, Baviera, Suissa i nord d'Italia.- Altra depressió barométrica situada a l'Atlantic, entre les Açores i Canaries, pertorba també el temps a aquesta zona, registrant-se molta inestabilitat amb boires i plovisqueig.- El cicló d'Italia tendeix a perdre intensitat i la depressió de l'Atlantic tendeix cap al Marroc occidental.-

Estat del temps a Catalunya: Els efectes del cicló d'Italia son sentits al nostre país amb fortes tramuntanes per l'Empordà, Pirineus, Priorat, camp de Tarragona i Ebre.- El cel està mig cobert per la costa de llevant i serè per la resta de Catalunya.- El fred s'intensifica degut a la persistencia del corrent polar que envaeix tot Europa.-

DADES DE LES ESTACIONS PROPERES

LLOC	Estat del cel	Vent	Temperatura	Mar	En 24 hores: Temp. max.	Temp. min.	Precipitació	Observacions especials
Perpinyà	1/4	NW	7		17	6	1	
Cap Bitrra	1/4	NW	8	Gruesa		7		
Sant Adrià	Robert	W	12	Arrissada	19	11		
S. J. Vilatorta	Serè	Calma	7		14	4	8.0	
Manresa	"	"	1		18	6		
Sabadell	"	NE	13		19	6		
Igualada	1/4	WSW						
Sta. Margarida	Serè	SW	6		17			
Cadaqués	"	N						
Cap Begur	1/2	N		Mgruesa				
Girona	Serè	N						
Peralada								
Blanes	Robert	NW						
Ripoll								
Puigcerdà	Serè	N	3		15	2		
Ribes de Fr	"	N	1		11	0		
Prats de Molló	"	NE						
Encamp (Andorra)	"	N	1		12	1		
Ingolstadt	"	N	-2		8	-2		
Adrall								
Ll. Estangento								

LLOC	Estat del cel	Vent	Temperatura	Mar	En 24 hores: Temp. max	Temp. min	Precipitació	Observacions especials
Capdella								
Pobla de Segur	Serè	Calma	11		14	8		
Tremp	"	"	4		16	4		
P. Bonaigua								
Cledes (Les)								
Seròs	"	SW	4		15	4		
Peramola	"	E	2		15	1		
Lleida	"	Calma						
Camelasa	Robert	"						
Tarrega	Serè	"						
Seròs	1/2	"	9		18	8		
Tarragona	1/4	NW	12	Arrissada	20	11		
Falset	Robert	N						
Montblanc	Serè	NW						
Reus	"	N	10		19	8		
Tortosa	"	NE						
Castell de la P.	1/2	WNW	16			14		
Coll del Moixeró	Robert	SW	1		8	0	1	
Vic	Serè	NW						
Solsona	"	W						
Gandesa	"	W						

Observacions de Barcelona

Pressió	1010.1 mb.	Núvols	Cu. Acu.
Temperatura	12.0	- quantitat	%
Humitat	69 %	Temp. max.	21.5
Vent del	WNW	Temp. min.	11.5
- velocitat	3 Km/h	Pluja	0.0 mm.
Mar	Petita marejada	Fenom. especials	-

HORA	VENTS SUPERIORS	
	A	
	a 200 m	Km/h
	a 500 m	Km/h
	a 1000 m	Km/h
	a 2000 m	Km/h
	a 3000 m	Km/h
	A	
	a 200 m	Km/h
	a 500 m	Km/h
	a 1000 m	Km/h
	a 2000 m	Km/h
	a 3000 m	Km/h

Temps probable fins a demà a migdia: Vents forts del Nord i fred.- A l'Empordà i curs de l'Ebre forta tramuntana.- Mar, vents forts del nord i mestral, mar per llevant prop de la costa i molt mogudes, mar endins.-

Tota la correspondència al Director del Servei Meteorològic de Catalunya, C. Urgell, 187.- Barcelona

El Director, E. FONTSERÈ

GENERALITÀT DE CATALUNYA
SERVEI METEOROLÒGIC DE CATALUNYA

Carta del temps del Divendres, 12 de Novembre de 1937, a 7 h.



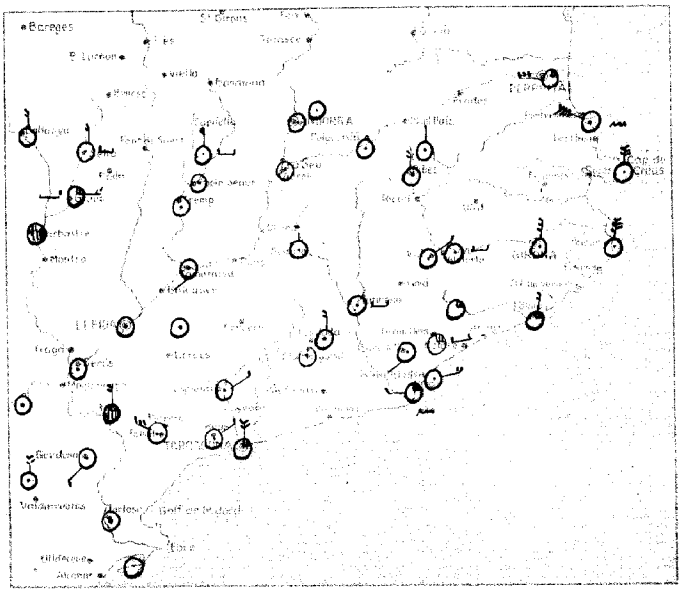

Signes usats a la carta del temps: vent inferior; mar; seré; 1/2 cobert; cobert; calitja; boira; boira pioranera; boira gebradora; plovent; aiguaneu; bolves de neu; rufagada de neu; nevant; pedregada; calamarca; tempesta (amb tronada); trons llunyans; llampecs sense trons; rosada; gebrada; terrer cobert de neu; pressió en mil·libars; 12 precipitació en 24 hores, en mil·limetres.

Situació general: Les baixes pressions formen tres centres ciclònics situats l'un a Suècia, l'altre a Iugoslàvia i el tercer a l'Atlàntic, entre les illes Canaries i Açores.-

Plou a França, Països Bàltics i Hongria i neva a les illes de Shetland i Checoslovaquia i als Alps.-

Les altes pressions dominen per la resta del Continent formant un màxim anticiclònic a Irlanda.-

Estat del temps a Catalunya: Domina règim de bon temps amb alguns núvols per la vessant costanera i cel seré per gairebé tota la resta del país.-

Els vents son fluixos del sector nord.-

Les temperatures han experimentat un notable descens, essent la mínima de 3 graus sota zero a Ribes del Fresser.-

DADES DE LES ESTACIONS PROPERES

LLOC	Estat del cel	Vent	Temperatura	Mar	En 24 hores: Temp. màx.	Temp. mín.	Precipitació	Observacions especials
Perpinyà	1/4	WNW	8		11	8		
Cap Biarra	Seré	NW	9	maror		8		
Sant Adrià	"	E	5		16	5		
S. I. Vilatorta	"	Calma	2		12	-2		
Manresa	"	"	1		15	0		
Sabadell	"	SW	2		14	1		
Igualada	"	Calma						
Sta. Margarida	"	N	1		10			
Cadaqués	"	N						
Cap Begur	"	N						
Girona	"	N	2		15	1		
Fàgueres								
Blanes	1/4	N						
Ripoll								
Fresser	Seré	N	2		10	1		
Ribes de Fr.	"	N	-2		6	-3		
Puigcerdà	"	Calma						
Escaldes (Andorra)	"	"	1		7	-2		
Engolasters	"	"	0		8	-1		
Sant Urgell	"	"						
Ll. Estangento								

LLOC	Estat del cel	Vent	Temperatura	Mar	En 24 hores: Temp. màx.	Temp. mín.	Precipitació	Observacions especials
Molins	Seré	N	-1		13	-2		
Pobla de Segur	"	Calma	8		12	3		
Tremp	"	"	-1		15	-1		
Caldes Montbui	1/4	"	0		15	-1		
Cledes (Lés)								
Seira	"	N	-2		14	-2		
Perarrúa	1/4	E	1		15	-3		
Lleida	Seré	Calma						
Camarasa	"	SW	0		14	0		
Tàrrega	"	Calma						
Seròs	"	"	5		14	1		
Tarragona	1/4	N	6		15	5		
Falset								
Montblanc	Seré	NW						
Reus	"	NE	5		12	3		
Tortosa	Seré	Calma						
Castelló de la P.	1/2	NW	9			8		
Cim del Montsany	1/4	Calma	3		14	-1		
Vic	Seré	NE						
Solsona	"	N						
Gandesa	"	SW						

Observacions de Barcelona

Pressió	1020.3 mb.	Núvols	Ci. Cist.
Temperatura	8.8	" quantitat	3/10
Humitat	47 %	Temp. màx	15.2
Vent del	W	Temp. mín	6.8
" veloc.	3 Km/h	Pluja	— mm.
Mar	Petita maror	Fenòm. espec	∞

HORA	VENTS SUPERIORS	
	A	
	a 200 m	Km/h
	a 500 m	Km/h
	a 1000 m	Km/h
	a 2000 m	Km/h
	a 3000 m	Km/h
	A	
	a 500 m	Km/h
	a 1000 m	Km/h
	a 2000 m	Km/h
	a 3000 m	Km/h

Temps probable fins a demà a migdia: Bon temps amb temperatures baixes.-

En mar, vents fluixos ò moderats del sector nord i petita maror.-

EL DIRECTOR, E. FONTSERÈ

Tota la correspondència al Director del Servei Meteorològic de Catalunya, C. Urgell, 187.— Barcelona

GENERALITAT DE CATALUNYA
SERVEI METEOROLÒGIC DE CATALUNYA

Carta del temps del Dissabte, 13 de Novembre de 1937, a 7 h.

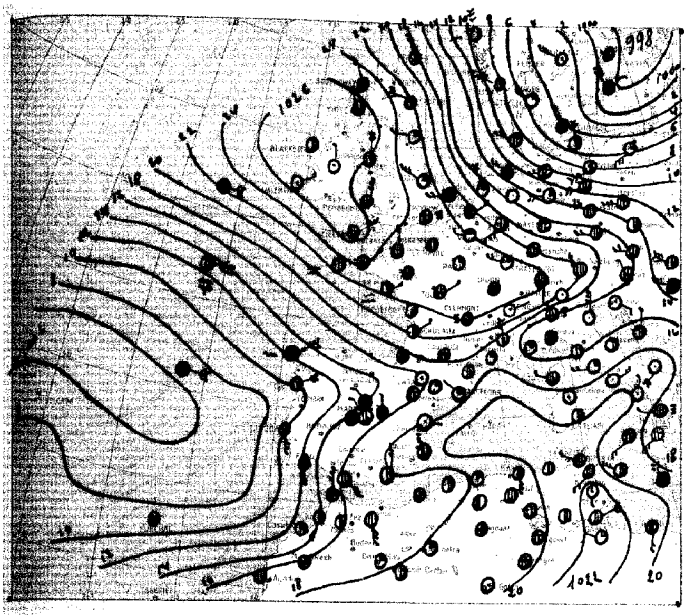

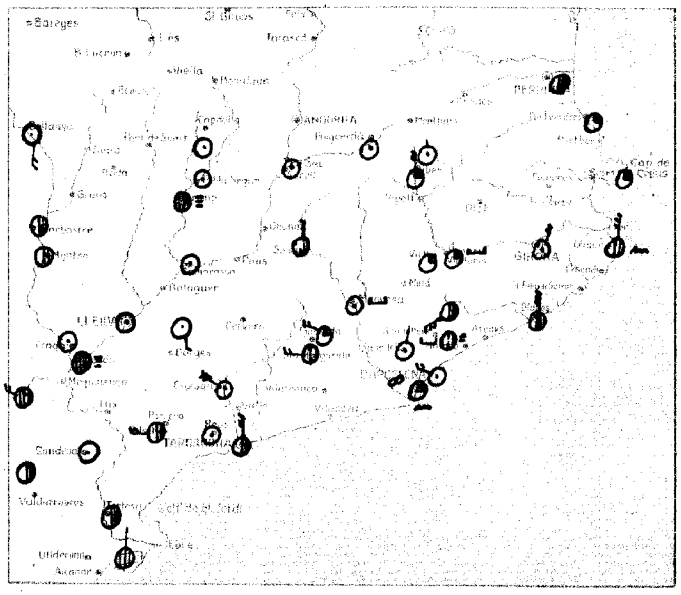

Signes usats a la carta del temps: vent inferior; mar; ○ serè; ◑ ½ cobert; ● cobert; ≈ calitja; ≡ boira; ≋ boira plorenera; ≋ boira gebradora; ● plovent; ∞ aiguaneu; ← boives de neu; ✢ rufagada de neu; ⇝ nevant; ⇜ pedregada; ⛈ calamarsa; ↯ tempesta (amb tronada); T trons llunyans; ⟨ llampecs sense trons; ≈ rosada; ▬ gebrada; ▦ terrer cobert de neu; 16 ——— 16 pressió en mil·libars; 12 precipitació en 24 hores, en mil·límetres.

Situació general: Al centre i est de la Península Ibèrica ha empitjorat el temps i es registren pluges degut a una depressió baromètrica situada al Mediterrani cap a les Balears.- També als Països Baixos i Alemanya fa mal temps, amb pluges fredes i xàfecs, produïdes per una borrasca situada a la mar Bàltica i que lentament s'allunya cap a Rússia.- Les altes pressions estan situades a les Illes Britàniques, determinant allà boires i minva baixos.- A la Mediterrània el temps es bó de cel serè i vents fluixos.-

Estat del temps a Catalunya: En general domina bon temps de cel serè pel Gironès, Pirineus, plans d'Urgell, Segarra, Bages i Priorat; molt cobert de núvols alts per la nuitat costanera i algunes boires matinals a la conca de Tremp i curs inferior del Segre.-
Els vents estan encalmats per les comarques de Lleida fluint del sector nord, amb intensitat moderada per la nuitat costanera.-
Les temperatures mínimes d'avui han estat de 4 graus sota zero a Ribes i 2 també sota zero a Vilatorta i Tremp.-

DADES DE LES ESTACIONS PROPERES

LLOC	Estat del cel	Vent	Temperatura	Mar	En 24 hores: Temp. màx.	Temp. mín.	Precipitació	Observacions especials
Perpinyà	½	Calma	1		15	1		
Cap Bianca	¼	"	1	Arrissada		1		
Sant Adrià	Serè	NW	5		19	5		
S. J. Vilatorta	¼	Calma	1		12	-1		
Manresa	"	Calma	-1		13	-1		
Sabadell	"	NE	1		15	0		
Igualada	¼	WNW						
Sta Margarida	¼	W	0		10			
Cadaqués	¼	Calma						
Cap Begur	½	N		P. Marsa				
Girona	Serè	NNE						
Sagaró								
Blanes	½	N						
Dipòsit								
Tremp	Serè	N	3		12	1		
Ribes de Fr.	¼	N	-4		5	-4		
Puigcerdà	Serè	Calma						
Encalsa (Andorra)								
Espluga de Fr.	"							
Sant Urgell	"	"						
Ll. Estangento								

LLOC	Estat del cel	Vent	Temperatura	Mar	En 24 hores: Temp. màx.	Temp. mín.	Precipitació	Observacions especials
Cadella								
Pobla de Segur	Serè	Calma	2		9	-1		
Tremp	Cobert	"	0		13	-2		≡
Balaguer	½	"	1		16	-1		≡ ▬
Cledes (Lés)								
Selva								
Ferrarias								
Lleida	Serè	"						
Camarasa	"	"						
Tarrega		SSE						
Seròs	Cobert	Calma	1		10	1		≡
Torrebesses	½	N	8	Arrissada	15	7		
Pelagat	½	W						
Montblanc	Serè	NW						
Reus	"	Calma	6		19	3		
Tortosa	½	"						
Castellfollit de la Roca	Cobert	N	13		19	8		
Cim del Montseny	½	WSW	1		6	0		
Vic	¼	Calma						
Solsona	½	N						
Igualada	Serè	Calma						

Observacions de Barcelona

Pressió 1017,2 mb.	Núvols Acm. Ci.
Temperatura 9.0	" quantitat %
Humitat 63 %	Temp. màx. 17,6
Vent del Calma	Temp. mín. 7,2
" velocitat — Km/h	Pluja — mm.
Mar Petita marea	Fenòmens especials ∞

HORA	VENTS SUPERIORS
	N
	a 500 m. Km/h
	a 1000 m. Km/h
	a 1500 m. Km/h
	a 2000 m. Km/h
	a 3000 m. Km/h
	4000 m. Km/h
	a 5000 m. Km/h
	a 6000 m. Km/h
	a 7000 m. Km/h
	a 8000 m. Km/h

Temps probable fins a demà a migdia: Bon temps, fred i boires matinals per l'interior.-
Cel serè, vents fluixos del Nord i mar poc moguda.-

Tota la correspondència al Director del Servei Meteorològic de Catalunya, C. Urgell, 187. - Barcelona

EL DIRECTOR, E. FONTSERÈ

GENERALITAT DE CATALUNYA

SERVEI METEOROLÒGIC DE CATALUNYA

Carta del temps del Diumenge, 14 de Novembre **del 1937, a** 7 **h.**



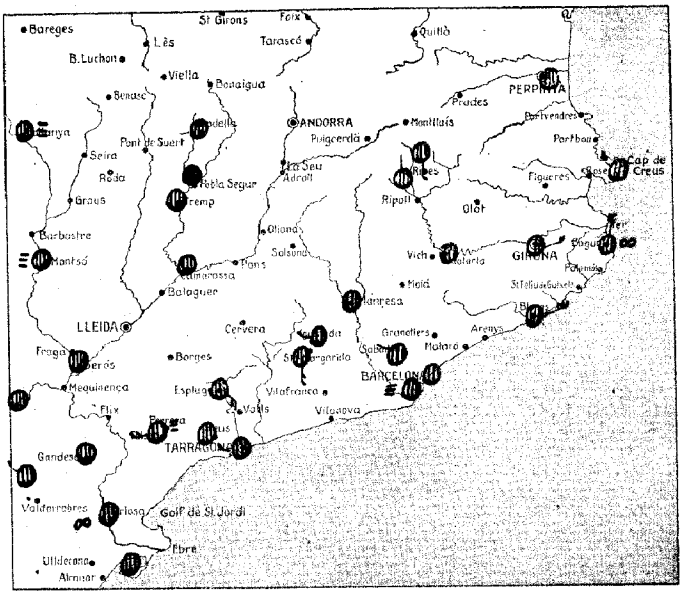

Signes usats a la carta del temps: vent inferior; mar; ○ serè; ◔ ½ cobert; ◍ cobert; ∞ calitja; boira; boira pluranera; V boira gebradora; ● plovent; ∞ aiguanou; ← bolves de neu; ⊹ ruñagada de neu; ✕ nevant; ▲ pedregada; △ calamarsa; ⚡ tempesta (amb tronada); T trons llunyans; ≤ llampecs sense trons; rosada; gebrada; terrer cobert de neu; 10 —— 16 pressió en mil·libars; 12 precipitació en 24 hores, en mil·límetres.

Situació general: Les baixes pressions formen dos centres ciclònics situats l'un a Irlanda, i l'altre a l'Atlàntic, al nord de les illes Açores. - També es assenyala un secundari a la Mediterrània, el qual dona lloc a cel mitjó i plujes a les costes d'Espanya, Marroc, Algèria i nord d'Itàlia. - A França es registren xàrdes. - Les altes pressions formen un màxim anticiclònic situat al canal de Sant Jordi. -

Estat del temps a Catalunya: El temps ha empitjorat observant-se cel mitjó i registrant-se algunes plueges a la conca de Tremp. - Tots vents son fluixos de direcció variable o calmes. - En les darreres 24 hores ha plogut al Pallars i Baix Ebre. - Temperatura mínima a Ribes i Tremp, 2 graus sota zero. -

DADES DE LES ESTACIONS PROPERES

LLOC	Estat del cel	Vent	Temperatura	Mar	En 24 hores: Temperatura màxima	En 24 hores: Temperatura mínima	En 24 hores: Precipitació	Observacions especials
Perpinyà	Cobert	Calma	10		13	10		
Cap Biarra								
Sant Adrià	Cobert	Calma	14	Calma	15	14		
S. J. Vilatorta	"	"	8		14	6		
Manresa	"	"	8		14	4		
Sabadell	"	NW	11		16	1		
Igualada	"	W						
Sta. Margarida	"	S	9		11			
Cadaqués	"	NW						
Cap Begur	"	N						∞
Girona	½	E	8			6		
Perdada								
Blanes	Cobert	E						
Ripoll								
Prats de Molló	"	S	8		14	3		
Ribes de Freser	"	N	2		6	-2		
Alp								
Encalcs (Andorra)								
Engolasters								
Adrall								
Estany Gento								

LLOC	Estat del cel	Vent	Temperatura	Mar	En 24 hores: Temperatura màxima	En 24 hores: Temperatura mínima	En 24 hores: Precipitació	Observacions especials
Cabdella	Cobert	Calma	8		9	6	4	●
La Pobla de Segur			7		14	-2		
Tremp	"	"						
Morrano	"	W	5		14	-1	1	
Caldes Montbui	"	Calma	12		17	10		
Seira								
Perarrua								
Lleida								
Camarasa	"	"						
Tàrrega								
Serós	"	"	9		10	8		
Tarragona	"	NW	15	Arrissada	15	13		
Falset	"	W						≡
Montblanc	"	SE						
Reus	"	Calma	10		20	6		
Tortosa	"	"	12			8		∞
Castelló de la Plana								
Cim del Montsony								
Gandesa	"	"						
Tortosa	"	"						

Observacions de Barcelona

Pressió	1010.2 mb.	Núvols	8tm. Nmf
Temperatura	14.4	» quantitat	10/10
Humitat	89 %	Temp. màx.	18.0
Vent del	Calma	Temp. mín.	8.2
» veloc.	- Km/h	Pluja	0.0 mm.
Mar	Arrissada	Fenom. esp	≡

HORA	VENTS SUPERIORS
	A
	a 200 m. ... Km/h
	a 500 m. ... Km/h
	a 1000 m. ... Km/h
	a 2000 m. ... Km/h
	a 3000 m. ... Km/h
	A
	a 200 m. ... Km/h
	a 500 m. ... Km/h
	a 1000 m. ... Km/h
	a 2000 m. ... Km/h
	a 3000 m. ... Km/h

Temps probable fins a demà a migdia: -

Tota la correspondència al Director del Servei Meteorològic de Catalunya, C. Urgell, 187. — Barcelona.

EL DIRECTOR, E. FONTSERÈ

GENERALITAT DE CATALUNYA
SERVEI METEOROLÒGIC DE CATALUNYA

Carta del temps del Dilluns 15 de Novembre de 1937, a 7 h.

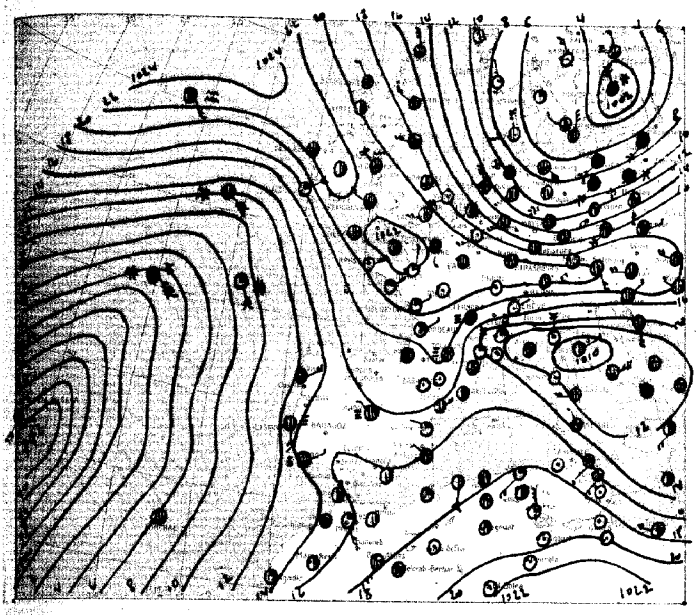

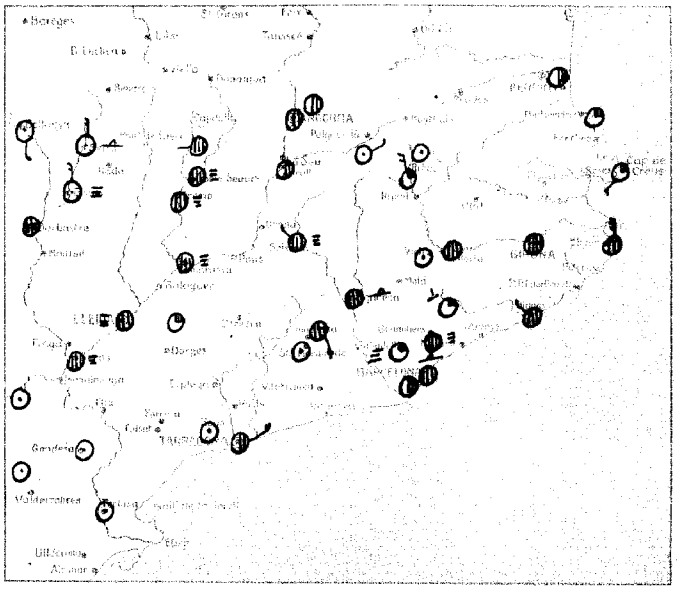

Signes usats a la carta del temps: vent inferior; mar; ○ serè; ◑ ½ cobert; ◉ cobert; calitja; boira; boira ploranera; boira gebradora; ● plovent; ∞ aiguanen; ← bolves de neu; ⊢ ràfegada de neu; ≼ nevant; ▲ pedregada; ⚠ calamarsa; ⚿ tempesta (amb tronades); T trons llunyans; ☇ llampecs sense trons; ⌓ rosada; ▬ gebrada; ⊠ terrer cobert de neu; 76 — 78 pressió en mil·libars; 12 precipitació en 24 hores, en mil·límetres.

Situació general: Per tota la meitat oriental del continent, domina règim de mal temps degut a la influència de dos centres de mínima pressió, situats l'un a les mars Bàltiques i l'altre al nord d'Itàlia, registrant-se ventades als països Bàltics i Prussians i glaços a Alemanya.- A l'Atlàntic i al voltant de les illes Açores es troba el centre d'un important ciclò el qual té tendència a avançar cap a Europa, en direcció a Portugal.- Les altes pressions estan situades al nord-est d'Irlanda.-

Estat del temps a Catalunya: El temps ha millorat que tot el país observant-se abundoses boires baixes als plans de Lleida, Bal Barcelonès Solsonès i conca de Tremp.- Per la resta el cel està serè o lleugerament nivolós.-

Els vents son fluixos del sector nord o calmes.-

Temperatures extremes; màxima a Tarragona i Reus, 20 graus, mínima a Ribes de Freser, zero graus.-

DADES DE LES ESTACIONS PROPERES

LLOC	Estat del cel	Vent	Temperatura	Mar	En 24 hores Temp. màx.	Temp. mín.	Precipitació	Observacions especials
Perpinyà	½	tramuntana	5			5		
Cap Bianca	¼	"	10	arrissada		9		
Sant Adrià	cobert	"	12	"	15	12		≈
S. J. Vilatorta	"	"	10		16	9		
Manresa	"	"	10		18	8		≈
Sabadell	¼	"	10		18	7		≡
Igualada	¾	SE						
Sta. Margarida	serè	tramuntana	6		17			
Cadaqués	¼	SW						
Cap Begur	cobert	N						
Girona	"	tramuntana						
Peralada								
Blanes	"	NW						
Ripoll								
Fresser	serè	tramuntana	H		11	5		
Ribes de Fr	¼	N	0		9	0		
Puigcerdà	serè	NE						
Encalcs (Andorra)	½	tramuntana	5		10	3		
Espluga "	½	"	5		10	2		
Adrall								
Ll. Estangento								

LLOC	Estat del cel	Vent	Temperatura	Mar	En 24 hores Temp. màx.	Temp. mín.	Precipitació	Observacions especials
Capdella								
Pobla de Segur	cobert	tramuntana	8		12	7		≡
Tremp	"	"	6		15	6		≡
Molins [illegible]	"	W	5		14	5		
La Franqueses	"	tramuntana	9		18	8		≡
Seira	serè	N	H		14	H		≈
Peralta		N	5		14	3		≡
Lleida	cobert	tramuntana						≡
Camarasa	"	"						≡
Térrega	½	"						
Serós	cobert	"	5		19	5		≈
Tarragona	½	NE	13	arrissada	20	12		
Reus								
Montblanc								
Prats	serè	tramuntana	12		20	7		
Tortosa	"	"	14			10		
Castell de la F	¼	NW	14			12		
Sta Magdalena	¼	tramuntana	7		8	H	1	
Vic	serè	"						
Solsona	cobert	NW						≡
Gandesa	serè	tramuntana						

Observacions de Barcelona

Pressió	1015.3 mb.	Núvols	Cu. Alto.
Temperatura	12.8	" quantitat	5/10
Humitat	90 %	Temp. màx.	16.4
Vent del	N W	Temp. mín	8.2
" velocitat	0 Km/h	Pluja	— mm.
Mar	Plana	Fenòm. especials	—

HORA	VENTS SUPERIORS
	A
	a 200 m Km/h
	" 500 m Km/h
	" 1000 m Km/h
	a 2000 m Km/h
	a 3000 m Km/h
	A
	a 200 m Km/h
	" 500 m Km/h
	a 1000 m Km/h
	a 2000 m Km/h
	a 3000 m Km/h

Temps probable fins a demà a migdia: Bon temps, temperatures baixes a la nit i matinada i algunes boires baixes.-

Cel serè, vents fluixos i variables i mar plana o arrissada.-

Tota la correspondència al Director del Servei Meteorològic de Catalunya. C. Urgell, 187. — Barcelona

El Director, E. FONTSERÈ

GENERALITAT DE CATALUNYA
SERVEI METEOROLÒGIC DE CATALUNYA

Carta del temps del Dimarts, 16 de Novembre de 1937, a 7 h.

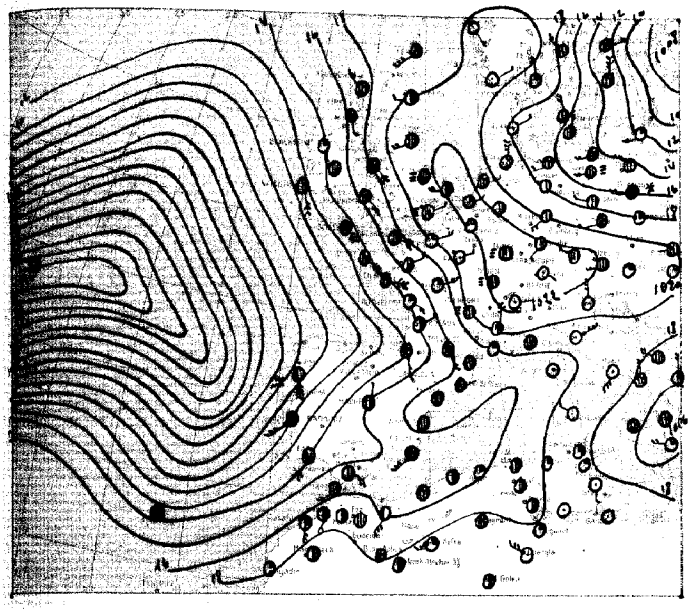

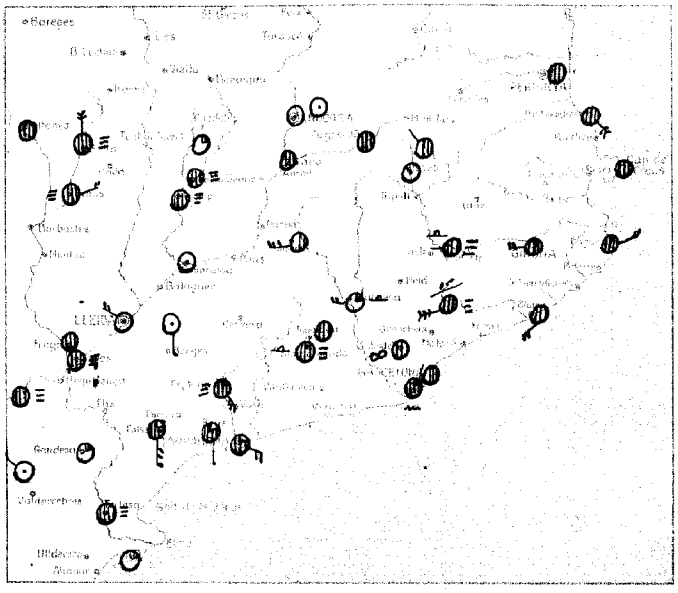

Signes usats a la carta del temps: vent inferior; mar; ○ serè; ◑ ½ cobert; ● cobert; ≈ calitja; ≡ boira; ≡ boira glaonera; ≡ boira gebradora; ● plovent; oo aiguaneu; ← bolves de neu; ✢ rufagada de neu; ✕ nevant; ▲ pedregada; ⚡ calamarga; ✕ tempesta (amb trunada); T trons llunyans; ⟨ llampecs sense trons; ⌓ rosada; ▬ gebrada; [E] terrer cobert de neu; 16 16 pressió en mil·libars; 12 precipitació en 24 hores, en mil·límetres.

Situació general: Per l'Atlàntic, al nord de les Açores avança cap a Europa una important depressió barométrica que portarà el temps a les costes occidentals de la Península Ibérica i França, on també vent fort del sud, i el cel està completament cobert i es registraran pluges importants.-
La mar està molt moguda a l'Atlàntic, entre les Açores fins a les costes de Portugal.- Per nord i centre de Europa fins el migdia de França, fa bon temps interès degut a la persistencia del cobert polar d'una borrasca situada a Polonia.-

Estat del temps a Catalunya: Per la Segarra, plà de Lleida i Baix Aragó, fa bon temps de cel serè.-
Per la resta de Catalunya el cel està cobert de núvols baixos, registrant-se també boires a la Plana de Vic, Priorat, Baix Ebre, conca de Tremp i Ribagorça.-
La temperatura mínima d'avui ha estat de un grau sota zero a Ramsol i Ribes.-

DADES DE LES ESTACIONS PROPERES

LLOC	Estat del cel	Vent	Temperatura	Mar	En 24 hores: Temp. màx.	En 24 hores: temp. mín.	En 24 hores: precipitació	Observacions especials
Perpinyà	Cobert	Tramuntana	10			9		
Cap Bianc	"	S.E	12	Plana		11		
Sant Adrià	½	Tramuntana	13	Arrissada	23	12		≡
S. J. Vilatorta	Cobert	"	7		16	4		≡ —
Manresa	¾	W	6		16	6		≡
Sabadell	Cobert	Tramuntana	9		18	6		∞
Igualada								
Sta. Margarida	"	"	8		15			≡ —
Cadaqués	"	"						
Cap Begur	"	NE						
Girona	"	W						
Peralada								
Blanes	"	SW						
Ripoll								
Figueres	½	NW	5		16	4		
Ribes de Fr.	Serè	Tramuntana	0		10	-1		
Alp								
Escaldes (Andorra)	"	"	3		10	2		
Espluga (Andorra)	"	"	1		12	1		
Puigcerdà	Cobert	"						
Ll. Estangento								

LLOC	Estat del cel	Vent	Temperatura	Mar	En 24 hores: Temp. màx.	En 24 hores: temp. mín.	En 24 hores: precipitació	Observacions especials
Candella								
Poola de Segur	Cobert	Tramuntana	8		19	8		≡
Tremp	"	"	6		11	6		≡
Molinasec	¼	"	5		18	5		
Cledes (Lles)								
Serra	Cobert	N	6		16	5		≡
Perarrua	"	E	6		15	4		≡
Lleida	Serè	NW						
Cervera	"	Tramuntana	7		12	6		
Tàrrega		S						
Solsona	Cobert	Tramuntana	6		18	6		≡
Tarragona	¾	ESE	13	Arrissada	18	13		
Falset	¾	S						
Sta. Bàrbara	Cobert	SE						≡
Gandesa	¾	S	7		19	3		
Tortosa	Cobert	Tramuntana	12			10		≡
Castellfollit (Ll.)	½	N	14			12		
Sta. Fe. Montsant	Cobert	WSW	5		11	3	0.0	≡ —
Solsona	½	W						
Gandesa	¼	Tramuntana						

Observacions de Barcelona

Pressió 1016,4 mb.	Núvols Ltes. Acm. 10/10
Temperatura 14,2	» quantitat 10/10
Humitat 86 %	Temp. màx. 19.9
Vent del NE	Temp. mín. 12.0
» veloc. 9 Km/h	Pluja — mm.
Mar Petita marej.	Fenom. espec. —

HORA	VENTS SUPERIORS.
	A
	a 500 m. Km/h
	a 1000 m. Km/h
	a 1500 m. Km/h
	a 2000 m. Km/h
	a 3000 m. Km/h
	A
	a 500 m. Km/h
	a 1000 m. Km/h
	a 1500 m. Km/h
	a 2000 m. Km/h
	a 3000 m. Km/h

Temps probable fins a demà a migdia: Inestable i boirós a ponents del sudoest.-
En mar, vents moderats de garbí amb tendencia a augmentar de intensitat i marejol.-

Tota la correspondència al Director del Servei Meteorològic de Catalunya, C. Urgell, 187. – Barcelona

El Director, E. FONTSERÈ

GENERALITAT DE CATALUNYA
SERVEI METEOROLÒGIC DE CATALUNYA

Carta del temps del Dimecres, 17 de Novembre de 1937, a 7 h.

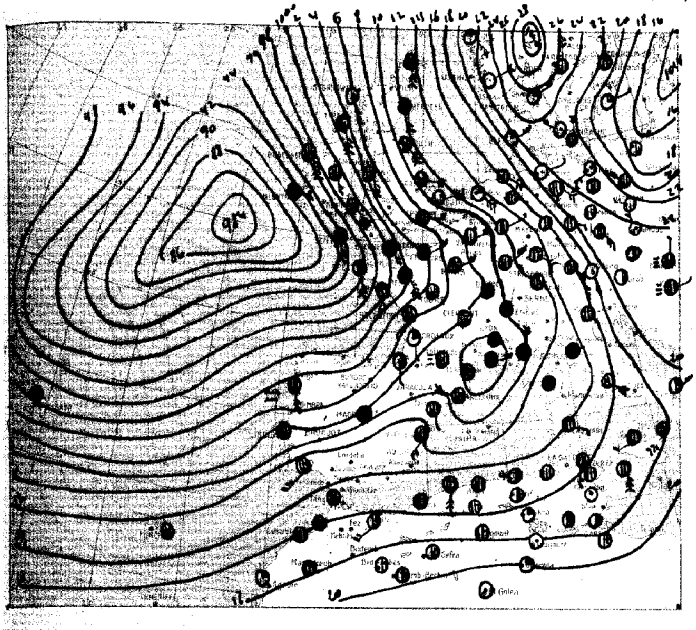

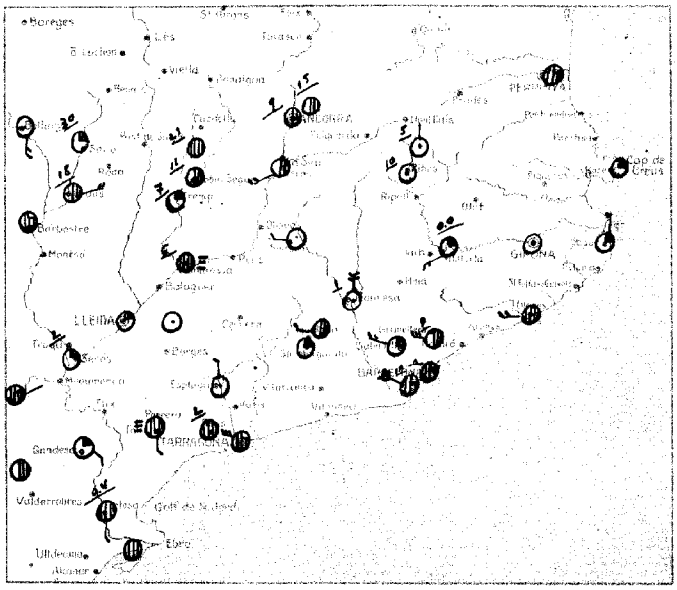

Signes usats a la carta del temps: vent inferior; mar; ○ serè; ◔ ¼ cobert; ◕ cobert; ∞ calitja; ≡ boira; ≋ boira planera; ∨ boira gebradora; ● plovent; ∞ aiguaneu; ← bolves de neu; ✢ rufagada de neu; ✕ nevat; ▲ pedregada; ⛆ calamarsa; ⚿ tempesta (amb tronada); T trons llunyans; ⚡ llampecs sense trons; ⛆ rosada; ⟋ gebrada; ▩ terrer cobert de neu; 10 —— 16 pressió en mil·límetres; 12 precipitació en 24 hores, en mil·límetres.

Situació general: El Atlàntic, al sudoest d'Irlanda es troba el centre d'un sistema que avança cap a les Illes Britàniques i França, on actualment la nuvolositat es intensa i es registren algunes pluges amb vents moderats i forts del sector sud.- També s'observen precipitacions a Suècia i nord d'Italia.- Neva als països Bàltics.-
Les altes pressions formen un màxim anticiclònic a la Península Ibero-balear.-

Estat del temps a Catalunya: El temps es variable observant-se alguna nuvolositat amb claps isolats a l'Urgell, conca de Barberà, Bages, Ripollès i vall de Ribes.-
Els vents son fluixos o moderats del oest i nord-oest.-
En les darreres 24 hores es registraren pluges per gran part del país.-
Temperatura màxima a Reus, 20 graus, mínima a Ribes del Freser, 1 grau.-

DADES DE LES ESTACIONS PROPERES

LLOC	Estat del cel	Vent	Temperatura	Mar	En 24 hores: Temp. màx.	Temp. mín.	Precipitació	Observacions especials
Perpinyà	3/4	Tramuntana	11		14	10		
Cap Bianca								
Sant Adrià	3/4	Tramuntana	15	Arrissada	17	14		
S. J. Vilatorta	1/4	W	12		14	7	8.0	
Manresa	Serè	N	14		17	6	1	
Sabadell	1/4	NW	15		16	9		
Igualada	1/2	W						
Sta. Margarida	1/4	Tramuntana	10		15			
Cadaqués	1/4	"						
Can Begur	1/4	N						
Girona	Serè	Tramuntana						
Peralada								
Blanes	Clobert	W						
Ripoll								
Freser	Serè	N	5		13	4	5	
Ribes de Fr	"	Tramuntana	3		10	1	10	
Alp								
Encamps (Andorra)	1/2	"	5		9	2	9	
Tossa	1/2	"	2		8	1	15	
Manresa	1/2	"	H		8	1	10	
El Estanyento								

LLOC	Estat del cel	Vent	Temperatura	Mar	En 24 hores: Temp. màx.	Temp. mín.	Precipitació	Observacions especials
Capdella								
Pobla de Segur	1/2	Tramuntana	5		17	3		
Tremp	1/4	"	8		13	8		
Molins de Rei	Clobert	"	5		15	5	21	
Caldes de Montbui	1/2	W	14		18	9	P	
Seira	1/4	Tramuntana	5		12	5	30	
Peramola	1/2	E	5		14	5	18	
Lleida	1/4	Tramuntana						
Camarasa	Clobert	"	6		15	7	6	≡
Tarrega	Serè	"						
Seros	1/4	"	10		17	10	2	
Tarragona	3/4	WNW	17	Arrissada	17	14		
Falset	Clobert	S						≡
Montblanch	Serè	N						
Reus	Clobert	Tramuntana	11		20	7	2	
Tortosa	"	S	15			5	0.4	
Castellvell del Camp	"	Tramuntana	14					
Riu del Montseny								
Solsona	Serè	W						
Gandesa	1/4	SE						

Observacions de Barcelona

Pressió	1008.8 mb.	Nuvols	Acu. Ci.
Temperatura	16.8	" quantitat	7/10
Humitat	63 %	Temp. màx.	17.8
Vent del	WNW	Temp. mín.	13.6
" velocitat	19 Km/h	Pluja	0.0 mm.
Mar	Arrissada	Fenòmens especs.	-

HORA	VENTS SUPERIORS
	A
	a 200 m. Km/h
	a 500 m. Km/h
	a 1000 m. Km/h
	a 2000 m. Km/h
	a 3000 m. Km/h
	A
	a 200 m. Km/h
	a 500 m. Km/h
	a 1000 m. Km/h
	a 2000 m. Km/h
	a 3000 m. Km/h

Temps probable fins a demà a migdia: Molt variable amb algunes pluges.-
Pel mar vents fluixos i moderats del oest i sudoest i petita maror o maror.-

Tota la correspondència al Director del Servei Meteorològic de Catalunya, C. Urgell, 187.—Barcelona

El Director, E. FONTSERÈ

GENERALITAT DE CATALUNYA
SERVEI METEOROLÒGIC DE CATALUNYA

Carta del temps del Dijous, 18 de Novembre de 1937, a 7 h.

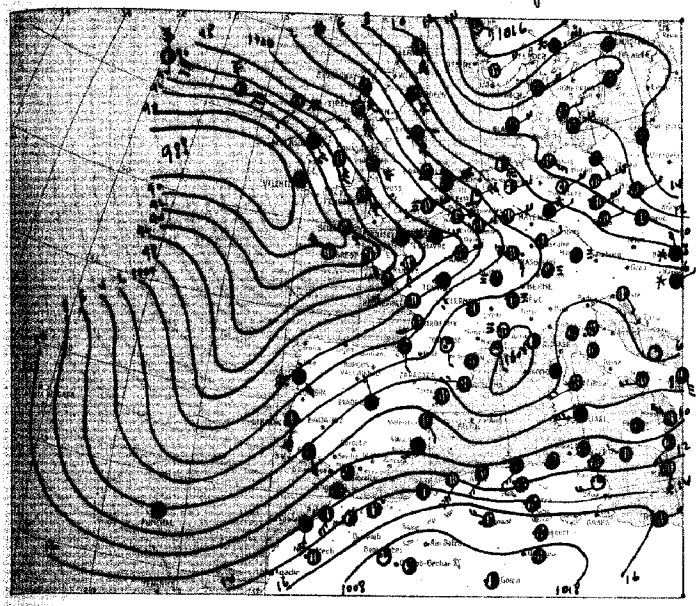

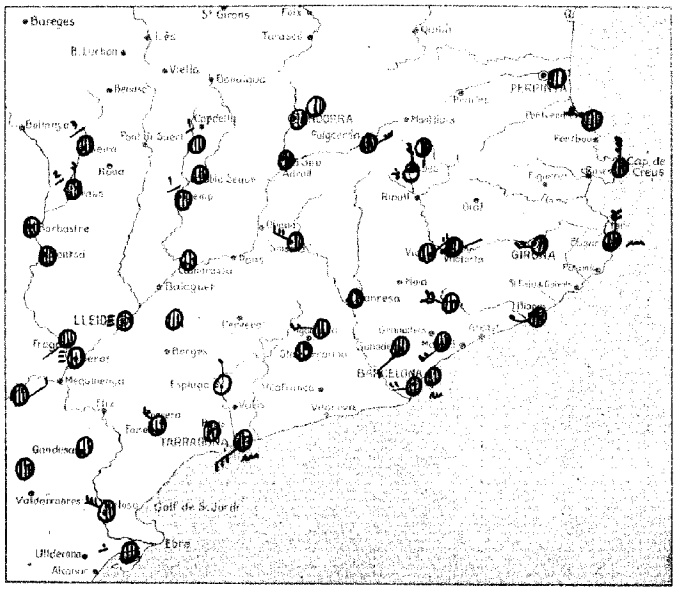

Signes usats a la carta del temps: vent inferior; mar; ○ serè; ◑ ½ cobert; ● cobert; ∞ calitja; boira; boira planera; V boira gebradora; ● plovent; ∞ aiguaneu; ← bolves de neu; ⊦ rufagada de neu; ✳ nevant; ▲ pedregada; △ calamarça; K tempesta (amb tronada); T trons llunyans; ⟨ llampecs sense trons; ⌓ rosada; — gebrada; ⊞ terrer cobert de neu; 16 — 16 pressió en mil·libars; 12 precipitació en 24 hores, en mil·límetres.

Situació general: Ed. cicló de les costes atlàntiques i interna a Europa per Anglaterra i França, pertorbant el temps a tot l'occident d'Europa, registrant-se molta nuvolositat i vents forts del sudoest i sud.- Plou a Gran Bretanya i algun xubasco a la Península Ibèrica.- A la Mediterrània Balear s'ha format un mínim secundari que també produeix molt temps de cel cobert, vents moderats i forts de ponent i algunes precipitacions.- Les altes pressions s'han desplaçat cap al Sahara i nord d'Escandinàvia.-

Estat del temps a Catalunya: Domina temps molt variable de cel gairebé cobert de núvols alts, registrant-se però algunes clarors al Segrià.- Els vents bufen del Nordest amb intensitat moderada amb tendència a rolar cap a ponent i augmentar llur força.- S'han registrat lleugeres precipitacions a la conca de Tremp, Gallart i Ribagorça.-

Les temperatures extremes han estat les següents: màxima, 19 graus a Barcelona i Caldes de Montbui; mínima, 1 grau sota zero a Les Escaldes.

DADES DE LES ESTACIONS PROPERES

LLOC	Estat del cel	Vent	Temperatura	Mar	En 24 hores Temp. màx.	En 24 hores Temp. mín.	En 24 hores Precipitació	Observacions especials
Perpinyà	cobert	calma	11			10		
Cap Biarra	"	NW	12	arrisada		11		
Sant Adrià	"	calma	13	g. marar	15	13		
S. J. Vilatorta	½	E	9		14	7		
Manresa	"	calma	8		17	6		
Sabadell	"	SW	12		17	8		
Igualada	"	W						
Sta. Margarida	"	calma	10		17			
Cadaqués	"	N						
Cap Begur	¾	N		"				
Girona	½	W						
Perelada								
Bianes	cobert	W						
Ripoll								
Ribes	½	SW	6		12	5		
Ribes de Fr.	¼	N	3		9	2		
Puigcerdà	cobert	NE						
Escaldes (Andorra)	½	calma	5		8	3		
Espluga "	½	"	3		10	0		
Adrall								
Ll. Estangento								

LLOC	Estat del cel	Vent	Temperatura	Mar	En 24 hores Temp. màx.	En 24 hores Temp. mín.	En 24 hores Precipitació	Observacions especials
Capdella								
Pobla de Segur	cobert	calma	4		15	4		
Tremp	"	"	7		13	7	1	
Manresa	"	"	5		12	5	1	
Caldes de Montbui	"	SW	12		19	7		
Seira								
Perarrua								
Lleida	"	calma	8		14	8		
Camarasa	"	"						
Tàrrega	"	"						
Serós	"	"	8		14	8		#
Tarragona	¾	W	15	g. marar	18	12		
Falset	cobert	NW						
Montblanc	serè	N						
Reus	¾	calma	11		18	8		
Torrosa	½	NW	12			11		
Castello de la P.	cobert	WSW	17			12	0.3	
Cim del Montseny	¾	WNW	5		6	3		
Solsona	½	NW						
Granadella	cobert	calma						
Vic	"	NE						

Observacions de Barcelona

Pressió	1005.4 mb.	Núvols	Acc. Cirr.
Temperatura	15.8	» quantitat	10/10
Humitat	67 %	Temp. màx.	19.0
Vent del	W	Temp. mín.	15.8
» veloc	12 Km/h	Pluja	— mm.
Mar	Arrisada	Fenòm. especs	—

HORA	VENTS SUPERIORS	
	A	
	a 200 m.	Km/h
	a 500 m.	Km/h
	a 1000 m.	Km/h
	a 2000 m.	Km/h
	a 3000 m.	Km/h
	A	
	a 300 m.	Km/h
	a 500 m.	Km/h
	a 1000 m.	Km/h
	a 2000 m.	Km/h
	a 3000 m.	Km/h

Temps probable fins a demà a migdia: Vents moderats o forts de ponent o sudoest, temperatures seves i alguna precipitació a la regió pirenenca.- Al mar, vents moderats o forts de ponent i marar.-

Tota la correspondència al Director del Servei Meteorològic de Catalunya. C. Urgell, 187.— Barcelona

El Director, E. FONTSERÈ

GENERALITAT DE CATALUNYA
SERVEI METEOROLÒGIC DE CATALUNYA

Carta del temps del Divendres, 19 de Novembre de 1937, a 7 h.

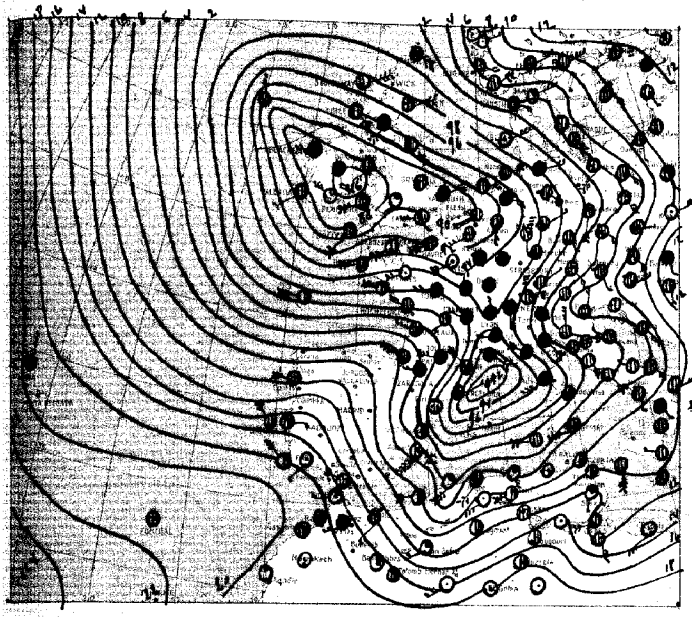

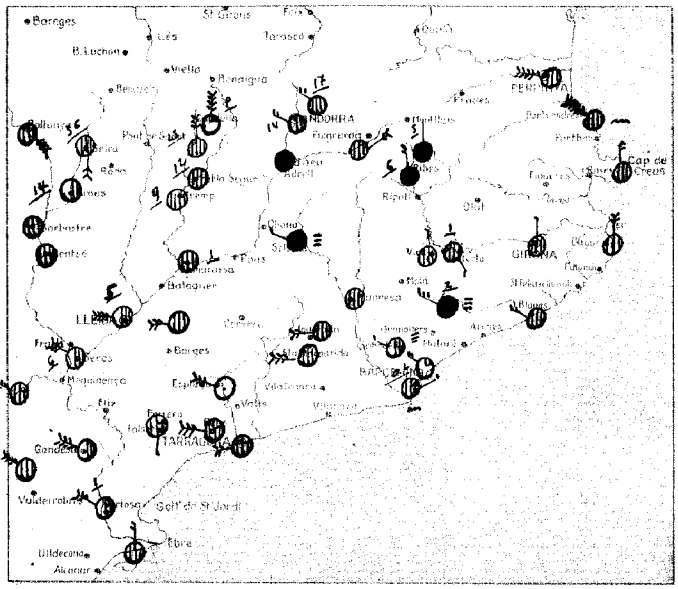

Signes usats a la carta del temps: vent inferior; mar; ○ serè; ◑ ½ cobert; ● cobert; ≈ calitja; ≡ boira; ≡ boira ploranera; V boira gebradora; ● plovent; ∞ aiguaneu; ← bolves de neu; + rufagada de neu; × nevant; ▲ pedregada; ⛆ calamarça; ⛈ tempesta (amb tronada); T trons llunyans; ⚡ llampecs sense trons; ⛆ rosada; ▬ gebrada; ⛈ terrer cobert de neu; 16 —— 16 pressió en mil·libars; 12 precipitació en 24 hores, en mil·límetres.

Situació general: Igualment tot el continent es troba sota l'influència de les hivernes pressions, les quals formen dos centres ciclònics situats l'un al nord de Saint Brieuc i l'altre al golf del Lleó, determinant règim de cel nuvolós i plujós, acompanyat de vents moderats i forts a les illes Britàniques, Alemanya, tot França, Pirineus, Marroc i part d'Itàlia.-
Les altes pressions estan situades a l'Atlàntic, al nord-est de les illes Açores.-

Estat del temps a Catalunya: En general s'observa cel nuvolós amb algunes clars a les comarques del Baix Ebre, conca de Barberà i costa de Barcelona.-
Plou a l'Urgell, Solsonès, vall de Ribes i Montseny.-
Els vents son moderats i forts del nord i nord-est, particularment al Pallars, Rosselló, Lleida, curs inferior del Ebre i camp de Tarragona.- En les darreres 24 hores s'han registrat precipitacions amb la màxima intensitat al Pirineu.-

DADES DE LES ESTACIONS PROPERES

LLOC	Estat del cel	Vent	Temperatura	Mar	En 24 hores: Temp. màx.	Temp. mín.	Precipitació	Observacions especials
Perpinyà	Cubert	WNW	15		17	10	0.3	≈
Cap Bagur	"	NW	16	Marca		10		≈
Sant Adrià	¼	NW	15	Marca	18	15		
S. J. Vilatorta	Cubert	SE	13		14	12	1	
Manresa	"	Calma	12		16	8		
Sabadell	½	NW	14		17	12		≡
Igualada	Cubert	W						
Sta. Margarida	"	W	10		12			≈
Cadaqués	"	N						
Cap Begur	"	N						
Girona	"	N						
Peralada								
Blanes	"	NW						
Ripoll								
Manlleu	"	N	7		13	5	5	●
Ribes de Fr	"	N	8		10	2	6	●
Puigcerdà	"	NE						
Alp	½	NW	9		10	4	14	
Escaldes (Andorra)	Cubert	NW	6		11	3	17	
Espluga de Fr								
Adrall								
Ll. Estangento								

LLOC	Estat del cel	Vent	Temperatura	Mar	En 24 hores: Temp. màx.	Temp. mín.	Precipitació	Observacions especials
Capdella	¼	N	10		13	6	P	≈
Pobla de Segur	Cubert	Calma	10		16	5	12	
Tremp	"	"	10		15	6	9	
Ramadeigua	"	NW	5		8	2	18	
Medinà (Lleó)	"	N	10		16	5	25	≈
Seira	"	S	12		13	6	56	
Peramola	"	N	11		14	7	14	≈
Lleida	½	W	13		16	8	5	≈
Camarasa	Cubert	Calma						
Tàrrega	"	W	11		16	11	P	≈
Serós	½	NW	14		17	13	6	≈
Tarragona	¾	W	15	Plana	19	15		
Falset	¾	SSW						
Montblanc	Serè	NW						≈
Reus	¾	W	11		18	10		≈
Tortosa	½	NW	16		19	12	1	≈
Castelló de la P	½	N	18		20	16	1	
Cim del Montseny	Cubert	WNW	8		8	4	2	● ≡
Vic	"	N						
Solsona	"	NW						● ≡
Gandesa	½	NW						≈

Observacions de Barcelona

Pressió 991.5 mb.	Núvols S/cu. Cc.
Temperatura 17.0	" quantitat 9/10
Humitat 83 %	Temp. màx. 19.3
Vent del NE	Temp. mín 15.3
" veloc. 4 Km/h	Pluja 0.2 mm.
Mar Petita marca	Fenòm. especs —

HORA	VENTS SUPERIORS	
	A	
	a 200 m.	Km/h
	a 500 m.	Km/h
	a 1000 m.	Km/h
	a 2000 m.	Km/h
	a 3000 m.	Km/h
	A	
	a 200 m.	Km/h
	a 500 m.	Km/h
	a 1000 m.	Km/h
	a 2000 m.	Km/h
	a 3000 m.	Km/h

Temps probable fins a demà a migdia: Variable, vents moderats i forts del Nord-est i algun mixat local que seria neu al Pirineu.- a
de la Península, i comarques de Tarragona i Tortosa, forta tramontana.- Descens de la temperatura.-
Al mar, vents moderats a forts del Nord-est amb mar llevegrament moguda prop de la costa i agrossa mar endins.-

Tota la correspondència al Director del Servei Meteorològic de Catalunya, C. Urgell, 187. — Barcelona

EL DIRECTOR, E. FONTSERÈ

GENERALITAT DE CATALUNYA
SERVEI METEOROLÒGIC DE CATALUNYA

Carta del temps del Dissabte, 20 de Novembre de 1937, a 7 h.

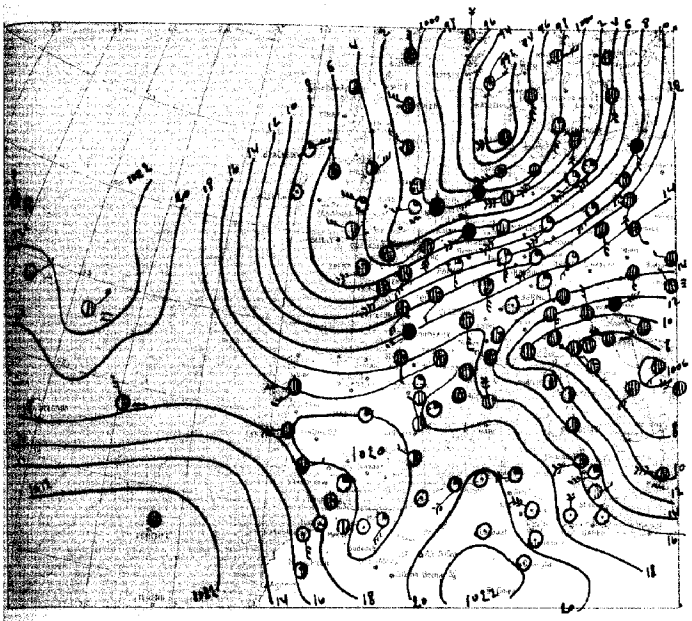

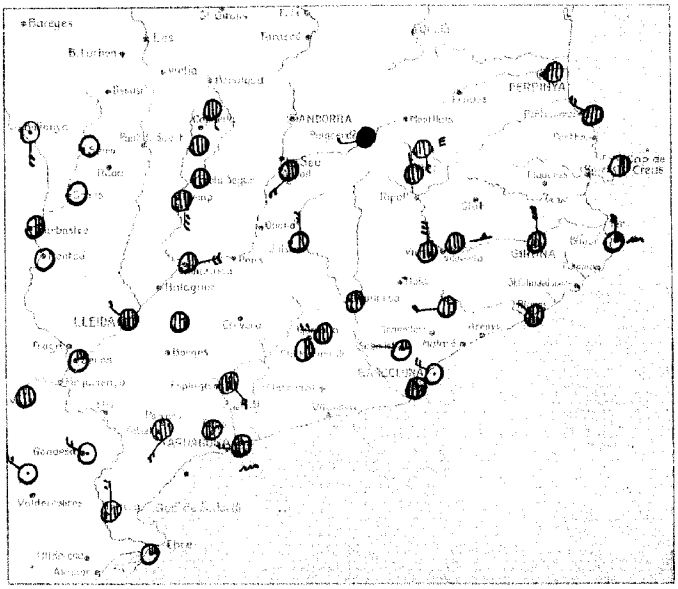

Signes usats a la carta del temps: vent inferior; mar; ○ serè; ◑ ½ cobert; ● cobert; ≈ calitja; ≡ boira; ≡ boira planera; ≡ boira gebradora; ● plovent; ∞ aiguaneu; ✓ bolves de neu; ⊱ rufagada de neu; ≻ nevant; ▲ pedregada; ⚡ calamarsa; ⚡ tempesta (amb tronada); T trons llunyans; ⟨ llampecs sense trons; ≈ roseda; ═ gebrada; ▨ terreny cobert de neu; 10 — 10 pressió en mil·libars; 12 precipitació en 24 hores en mil·límetres.

Situació general: La depressió baromètrica que els darrers dies pertorbà el temps a l'occident d'Europa s'allunya ràpidament cap als països escandinaus.- La zona actual de mal temps corresponent a la mateixa comprèn avui Anglaterra, Països Baixos i Bèlgica, registrant-se pluges fredes i vendaves i vents forts.- Un mínim secundari situat a Itàlia es desplaça també cap a Orient.- Les altes pressions de l'Atlàntic s'internen a la Península Ibèrica, fent que el temps millori per establir-se el règim de vents del sector nord: fred.-

Estat del temps a Catalunya: En general domina bon temps de cel serè per l'interior i ennuvolat per la meitat costanera.- Aquesta ennuvolositat es desplaça cap a llevant, juntament amb la depressió baromètrica d'Itàlia a la qual pertany.

Els vents bufen del quart quadrant; les temperatures tendeixen al descens.- La màxima d'ahir fou a Barcelona, Manresa i Sabadell de 20 graus; la mínima d'avui de 1 grau sota zero al Turó de l'Home (cim del Montseny)

DADES DE LES ESTACIONS PROPERES

LLOC	Estat del cel	Vent	Temperatura	Mar	En 24 hores Temp. max.	Temp. min.	Precipitació	Observacions especials
Cabdella	Serè	NW	9	P. Marro	17	9		
Pobla de Segur	Cobert	Llatua	9		16	7	0,0	
Tremp	"	NW	13	Plana		12		
Balaguer	"	Llatua	5		20	1		—
S. J. Vilatorta	½	"	5		20	4		
Manresa	¼	NW	8		20	5		
Sabadell	Cobert	W						
Igualada	½	Llatua	5		15			
Sta. Margarida	½	"						
Cadaqués	¼	N		P. Marro				
Cap Begur	Cobert	N						
Girona	"	NW						
Peralada	"	"						
Blanes	"	S	5		21	11		
Ripoll	"	N	4		12	2		
Ribes de Fr.	"	W						
Llavorsí								
Canillo (Andorra)								
Espinalbet "								
Adrall								
Ll. Estangento								

LLOC	Estat del cel	Vent	Temperatura	Mar	En 24 hores Temp. max.	Temp. min.	Precipitació	Observacions especials
Cardedeu	Cobert	S	4		12	3		
Pobla de Segur	"	Llatua	4		15	6		
Tremp	"	SE	4		18	4		
Mollins	"	Llatua	2		18	1		
Olot								
Seira								
Organyà								
Lleida	"	NW	6		17	5		
Camarasa	½	E						
Tàrrega	¾	Llatua						
Seròs	¼	"	8		17	7		
Tarragona	¾	NW	11	P. Marro	19	10		
Falset	Cobert	SW						
Montblanc	"	SE						
Reus	¾	Llatua	8		19	7		
Tortosa	¾	N	13		19	12		
Castell de la F.	½	NNW	17			14		
Cim del Montseny	¾	W	0		10	-1		
Vic	Cobert	N						
Solsona	½	N						
Granadella	Serè	NW						

Observacions de Barcelona

Pressió	1017,0 mb.	Núvols	Acu. C.
Temperatura	10.6 °C	» quantitat	7/10
Humitat	68 %	Temp. max	20.4
Vent del	WNW	Temp. min	9.8
» velocitat	0 Km/h	Pluja	— mm.
Mar	Petita marejada	Fenòm. especs	—

HORA	VENTS SUPERIORS	
	N	
	a 200 m.	Km/h
	a 500 m.	Km/h
	a 1000 m.	Km/h
	a 2000 m.	Km/h
	a 3000 m.	Km/h
	A	
	a 200 m.	Km/h
	a 500 m.	Km/h
	a 1000 m.	Km/h
	a 2000 m.	Km/h
	a 3000 m.	Km/h

Temps probable fins a demà a migdia: Bon temps i descens de la temperatura.- Mar, vents moderats de ponent o mestral i petit treball.-

Tota la correspondència al Director del Servei Meteorològic de Catalunya, C. Urgell, 187. — Barcelona

EL DIRECTOR, E. FONTSERÈ

GENERALITAT DE CATALUNYA
SERVEI METEOROLÒGIC DE CATALUNYA

Carta del temps del Diumenge 21 **de** Novembre **del 1937, a** 7 h.



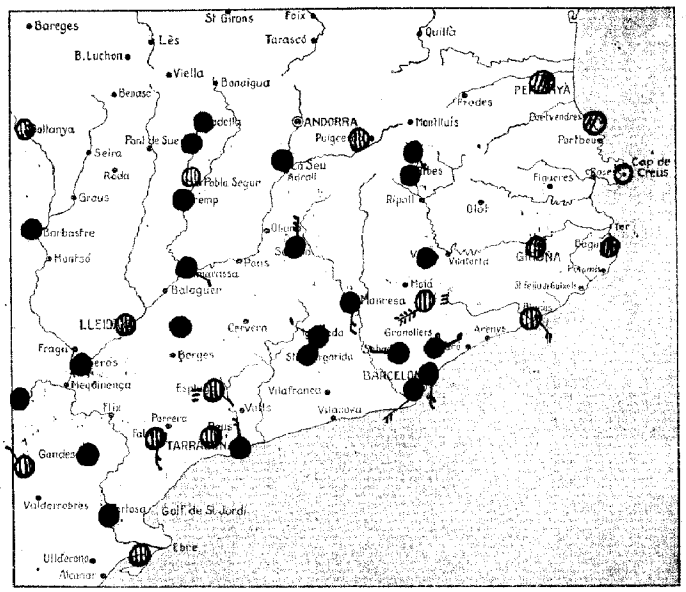

Signes usats a la carta del temps: vent inferior; mar; serè; ½ cobert; cobert; calitja; boira; boira pluranera; boira gebradora; plovent; aiguaneu; bolves de neu; rufagada de neu; nevant; pedregada; calamarça; tempesta (amb tromba); trons llunyans; llampecs sense trons; rosada; gebrada; terrer cobert de neu; pressió en mil·libars; precipitació en 24 hores, en mil·límetres.

Situació general: De la depressió del Nord d'Europa, es forma a l'oest de França un mínim secundari que perturba el temps a Espanya i França on el cel està cobert i es registren plovisques del front fred d'aquest secundari. Aquest mínim, tendeix a intensificar-se pel situat a les costes de Noruega, fent importància a l'Europa Central el temps és de tempesta i fred, i degut a la massa de vents es formen boires en abundància. Les altes pressions es troben cap a les Açores i a la regió del Sahara, el temps és variable.

Estat del temps a Catalunya: El cel està cobert i es registren plovisques a gairebé tot Catalunya, produïdes pel corrent fred de la depressió barométrica de l'oest de França.

Aquesta zona plujosa camina cap a llevant per la qual cosa no es probable persisteixi i per conseqüent el temps millorarà una vegada passada la matinada

DADES DE LES ESTACIONS PROPERES

LLOC	Estat del cel	Vent	Temperatura	Mar	En 24 HORES: Temperatura màxima	Temperatura mínima	Precipitació	Observacions especials
Perpinyà								
Cap Biarra								
Sant Adrià	Cobert	S.	11	Gruesa	15	10		2.0
Vilatorta	"	Calma						"
Manresa	"	S	6		15	4	1	"
Sabadell	"	N.W	7		16	4		"
Igualada	"	N.W						"
Sta. Margarida	"	Calma	7		13		1	"
Cadaqués	Serè	"						
Cap Begur	3/4	"		Gruesa				
Girona	Cobert	"			18			
Peralada								
Blanes	½	S.E.						
Ripoll								
Núria								
Ribes de Freser	Cobert	Calma	4		9	1		0.0
Puigcerdà	"	S	5		12	3		0.0
[illegible]	"	E.						
Begulers								
Adrall								
Estany Gento								

LLOC	Estat del cel	Vent	Temperatura	Mar	En 24 HORES: Temperatura màxima	Temperatura mínima	Precipitació	Observacions especials
Cabdella	Cobert	S	5		10	4	P.P.	
La Pobla de Segur	"	Calma	5		14	4	1	
Tremp	"	"	7		15	5	1	•
Gardeletes	"	"						
La Baqueira	"	"						
Salòria	"	N.						•
Seu	"	Calma						•
Lleida	Cobert	Calma						
Camarasa	"	S.E.						•
Tàrrega	"	Calma						
Serós	"	"	10		18	8	3	•
Tarragona	"	N.	11		17	9		•
Falset	"	S.						
Montblanc	"	S.E.						=
Reus	"	Calma	8		18	7		
Tortosa	"	"	11		21	10		•
Castellò de la Plana								
Cim del Montseny	Cobert	W.S.W	0		6	-1	—	=

Observacions de Barcelona

Pressió	1013.7 mb.	Núvols	Acumulat
Temperatura	13.2	" quantitat	10/10
Humitat	73 %	Temp. màx.	19.0
Vent del	W.S.W	Temp. mín.	10.0
" veloc.	12 Km/h	Pluja	0.0 mm.
Mar	Calma.	Fenom. esp.	•

HORA	VENTS SUPERIORS	
	A	
	a 200 m.	Km/h
	a 500 m.	Km/h
	a 1000 m.	Km/h
	a 2000 m.	Km/h
	a 3000 m.	Km/h
	A	
	a 200 m.	Km/h
	a 500 m.	Km/h
	a 1000 m.	Km/h
	a 2000 m.	Km/h
	a 3000 m.	Km/h

Temps probable fins a demà a migdia:

Tota la correspondència al Director del Servei Meteorològic de Catalunya, C. Urgell, 187. — Barcelona.

EL DIRECTOR, E. FONTSERÈ

GENERALITAT DE CATALUNYA
SERVEI METEOROLÒGIC DE CATALUNYA

Carta del temps del Dilluns, 22 de Novembre de 1937, a 7 h.

Signes usats a la carta del temps: vent inferior; mar; ○ serè; ◐ ½ cobert; ● cobert; ∞ calitja; ≡ boira; ≡ boira ploranera; √ boira gebradora; ● plovent; ∞ aiguaneu; ← bolves de neu; + rufagada de neu; ✳ nevant; ▲ pedregada; △ calamarça; ⛈ tempesta (amb tronada); T trons llunyans; ⚡ llampecs sense trons; ⌓ rosada; — gebrada; ⊠ terrer cobert de neu; 16 —— 16 pressió en mil·libars; 12 precipitació en 24 hores, en mil·límetres.

Situació general: A l'entrada del canal de Sant Jordi es troba el centre d'un cicló que afecta a gran part del continent, donant lloc a pluges a Anglaterra i occident de França.- Al golf de Gènova hi ha un mínim baromètric que produeix pluges al nord d'Itàlia.- A Escandinàvia s'observa molta nuvolositat i es registren precipitacions degut a un altre centre de mínima pressió situat a la mar Bàltica.- Les altes pressions estan situades a l'Atlàntic als voltants de les illes Açores.-

Estat del temps a Catalunya: Al curs de l'Ebre, Terra Alta i conca de Barberà el cel està serè i per la resta del país s'observa cel nuvolós amb boires baixes a la conca de Tremp, Urgell i la Noguera.- Els vents són fluixos dominant els del nord i noroest.- Temperatura màxima a Barcelona, 20 graus, mínima al Turó del Home, (Montseny) zero graus.-

DADES DE LES ESTACIONS PROPERES

LLOC	Estat del cel	Vent	Temperatura	Mar	En 24 hores: Temp. màx.	Temp. mín.	Precipitació	Observacions especials
Perpinyà	3/4	Calma	8			8		
Cap Biarra	1/2	NW	12	Arrissada		10		
Sant Adrià	Serè	Calma	12	P. maror	16	10		
S. J. Vilatorta	Cobert	SW	9		14	7		
Manresa	,,	W	10		17	6	1	⌓
Sabadell	Serè	N	3		17	2		⌓
Igualada	Cobert	NW						
Sta. Margarida	1/4	Calma	7		14			
Cadaqués	Cobert	N						
Cap Begur	,,	N						
Girona	1/2	NNW	9		[illegible]	8		
Peralada								
Blanes	Cobert	N						
Ripoll								
[illegible]	,,	Calma	5		15	4		
Ribes de Fr.	1/2	N	2		10	1		
Puigcerdà	3/4	Calma						
Escaldes (Andorra)	Cobert	SW	4		8	1	3	
Engolasters	,,	SW	2		6	1	2	
Adrall								
Ll. Estangento								

LLOC	Estat del cel	Vent	Temperatura	Mar	En 24 hores: Temp. màx.	Temp. mín.	Precipitació	Observacions especials
Capdella	1/4	S	4		7	4	P	
Pobla de Segur	Cobert	Calma	8		10	1	4	
Tremp	,,	,,	5		10	6	2	≡
[illegible]	3/4	SW	5		9	5	7	≡
Seu d'Urgell	Cobert	Calma						≡
Seira	Cobert	Calma	5		7	5	P	
Peramola	,,	N	6		10	4	4	≡
Lleida								
Camarasa	,,	Calma						≡
Tàrrega	,,	W	7		15	7	3	≡
Seròs	Serè	Calma	1		17	7	2	
Tarragona	1/2	NW	11	Arrissada	18	11		
Falset	Cobert	W						
Montblanc	Serè	N						
Reus	1/4	Calma	6		17	5		
Tortosa	1/2							
Castelló de la P.	1/2	NW	13		21	12		
Cim del Montsany	1/2	WNW	3		9	0		—
Vic	Cobert	ENE						
Solsona	,,	N						
Gandesa	Serè	Calma						

Observacions de Barcelona

Pressió 1015.3 mb.	Núvols Stu. Ci.
Temperatura 12.4	» quantitat 7/10
Humitat 76 %	Temp. màx. 19.6
Vent del NNW	Temp. mín. 11.7
» veloc. 4 Km/h	Pluja 0.0 mm.
Mar Plana	Fenòm. espec. —

HORA	VENTS SUPERIORS
7	A Tortosa
	a 200 m. NNE 16 Km/h
	a 500 m. NE 16 Km/h
	a 1000 m. W 26 Km/h
	a 2000 m. W 37 Km/h
	a 3000 m. W 65 Km/h
	A
	a 200 m. Km/h
	a 500 m. Km/h
	a 1000 m. Km/h
	a 2000 m. Km/h
	a 3000 m. Km/h

Temps probable fins a demà a migdia: Variable amb algunes boires i pluges.- En mar, vents fluixos del sudoest i mar arrissada.-

Tota la correspondència al Director del Servei Meteorològic de Catalunya, C. Urgell, 187. – Barcelona

EL DIRECTOR, E. FONTSERÈ

GENERALITAT DE CATALUNYA
SERVEI METEOROLÒGIC DE CATALUNYA

Carta del temps del Dimarts, 23 de Novembre de 1937, a 7 h.

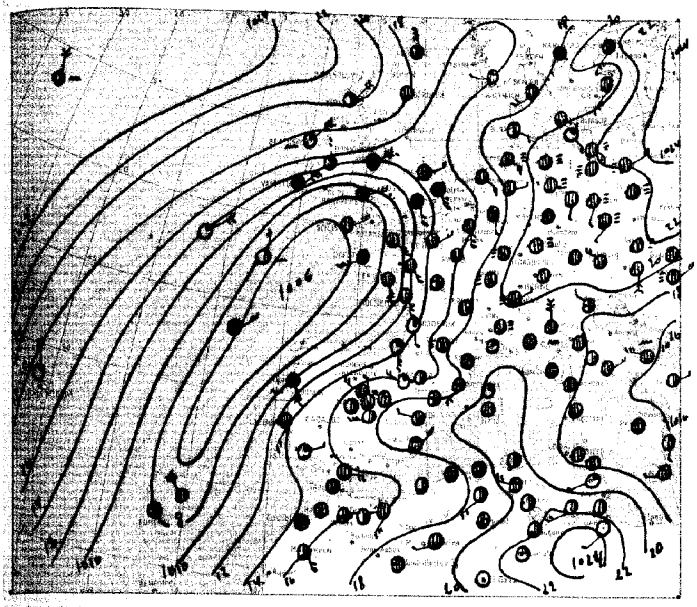

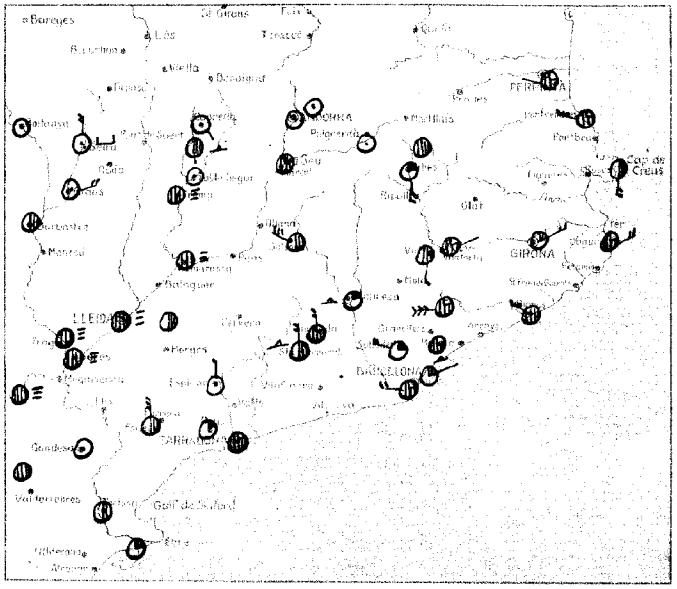

Signes usats a la carta del temps: vent inferior; mar; ○ serè; ◑ ¼ cobert; ◉ cobert; ∞ calitja; ≡ boira; ≡ boira ploranera; ▽ boira gebradora; ● plovent; ∞ aiguaneu; ≈ bolves de neu; ⊱ rufegada de neu; ⊱ xevant; ▲ pedregada; ⛈ calamarsa; ⛈ tempesta (amb tronada); T trons llunyans; ⚡ llampecs sense trons; ⌓ rosada; ▬ gebrada; ▩ terrer cobert de neu; 10 ——— 10 pressió en mil·libars; 12 precipitació en 24 hores, en mil·límetres.

Situació general: Una nova depressió barométrica formada a les costes d'Irlanda pel nord d'Europa, pertorba el temps als països occidentals, particularment a Anglaterra i centre i est d'Espanya, on el cel està cobert, es registren plugim i vents forts del sector nord. - A la Europa central i a la gran part de França domina temps de boires humides i temperatures baixes degut a la manca de vent i a la forta radiació nocturna. - La depressió de l'Atlàntic, es desplaça cap al nord.-

Estat del temps a Catalunya: Domina bon temps ellevat per les comarques de Lleida i Baix Aragó que hi ha boirada.- Per la resta de Catalunya, cel mig cobert de núvols alts.-

Vents entalmats per l'interior i fluixos o moderats del sector nord per la meitat costanera.-

Les temperatures son baixes però tendeixen a experimentar un lleuger augment.- Les mínimes d'avui han estat de 4 graus sota zero a Ransol (Andorra) i 3 graus també sota zero a Ribes.-

DADES DE LES ESTACIONS PROPERES

LLOC	Estat del cel	Vent	Temperatura	Mar	En 24 hores: Temp. màx.	Temp. mín.	Precipitació	Observacions especials
Perpinyà	3/4	Tramuntana	15			5		
Cap Bianca	3/4	NW	12	Arrissada				
Sant Adrià	1/4	NE	8	Plana	13	8		≡
S. I. Vilatorta	3/4	NE	0		12	-1		≡
Manresa	1/4	Tramuntana	3		14	3		≡
Sabadell	1/4	NW	6		14	5		
Igualada	3/4	N						
Sta. Margarida	1/2	N	H		14			≡
Cadaqués	1/2	S						≡
Cap Begur	3/4	NE		Arrissada				
Girona	1/4	NE						≡
Peralada								
Blanca	Serè	NW						
Ripoll								
Manresa	"	Tramuntana	2		10	1		
Ribes de Fr.	1/4	S.	-2		8	-3		
Ransereda	Serè							
Ensalls (Andorra)	"	Tramuntana	-1		6	-2		
Esplugues "	"	"	-1		9	-3		
Adrell								
Balaguer	3/4	E.	5		16	3		

LLOC	Estat del cel	Vent	Temperatures	Mar	En 24 hores: Temp. màx.	Temp. mín.	Precipitació	Observacions especials
Capdella	Serè	SE	2		6	1		
Pobla de Segur	"	Tramuntana	H		11	1		
Tremp	Serè	"	2		12	2		≡
Molinos	1/4	S	2		10	0		≡
Ransol (Andorra)	Serè	Tramuntana	0		5	-4		
Seira	"	N	-1		9	-1		⌓
Peramola		E	1		11	-1		
Lleida	Serè	Tramuntana						≡
Camarasa	"	"						≡
Tàrrega	1/2	"						
Seròs	Serè	"	5		13	5		≡
Tarragona	3/4	N	11	Arrissada	15	9		
Falset	1/2	N						
Montblanc	Serè	N						
Reus	1/4	Tramuntana						
Tortosa	1/2	"	6		15	6		
Castell de la Pi								
Cim del Montseny	3/4	W	4		6	0		≡
Vic	1/2	S						
Solsona	1/2	NW						
Granera	Serè	Tramuntana						

Observacions de Barcelona

Pressió	1017.4 mb	Núvols	Acm. Cist.
Temperatura	10.7	" quantitat	8/10
Humitat	64 %	Temp. max.	17.0
Vent del	WNW	Temp. mín.	9.5
" velocitat	12 Km/h	Pluja	- mm.
Mar	Plana	Fenom. espec.	-

HORA	VENTS SUPERIORS
7	A Tortosa
	a 200 m. N 25 Km/h
	a 500 m. NNE 8 Km/h
	a 1000 m. SW 9 Km/h
	a 2000 m. WSW 11 Km/h
	a 3000 m. WSW 58 Km/h
	A
	a 200 m. Km/h
	a 500 m. Km/h
	a 1000 m. Km/h
	a 2000 m. Km/h
	a 3000 m. Km/h

Temps probable fins a demà a migdia: Bon temps perdent estabilitat i boires matinals per l'interior.- Cel mig cubert, vents fluixos de migjorn i petit trangol.-

Tota la correspondència al Director del Servei Meteorològic de Catalunya, C. Urgell, 187. — Barcelona

EL DIRECTOR, E. FONTSERÈ

GENERALITAT DE CATALUNYA
SERVEI METEOROLÒGIC DE CATALUNYA

Carta del temps del Dimecres, 24 de Novembre de 1937, a 7 h.



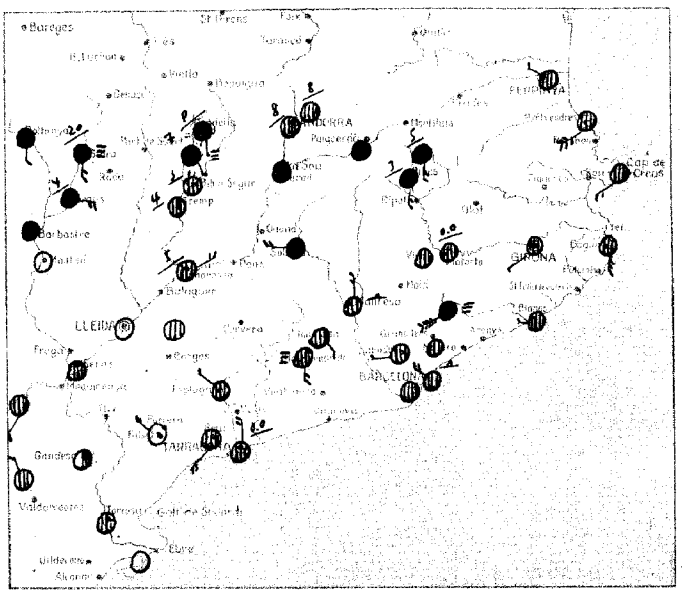

Signes usats a la carta del temps: vent inferior; mar; O serè; ½ cobert; cobert; calitja; boira; boira pleuranera; boira gebradora; plovent; aiguaneu; bolves de neu; ráfegada de neu; nevant; pedregada; calamarsa; tempesta (amb tronada); trons llunyans; llampecs sense trons; rosada; gebrada; terrer cobert de neu; ½ pressió en mil·libars; precipitació en 24 hores, en mil·límetres.

Situació general: El Cantàbric es troba el centre d'una depressió barométrica que afecta a gran part del Continent, donant llloc a pluges a Galicia, Vall-longa, Occident i sud de França, i al Pirineu.-
A l'Europa central i Alemanya es registren abundoses boires.-
Les altres pressions formen vores centrals de màxima pressió situada l'una a Rússia, un altre al Sahara oriental, un tercer al damunt de Sant Jordi i finalment un quart a l'Atlàntic al nord-est d'Irlanda.-

Estat del temps a Catalunya: En general s'observa el nivol i boires amb algunes clares isolats al Priorat.-
Plou a tot el Pirineu, Ribagorça i Solsonès.-
Els vents son fluixos dominant els del sector sud.-
Temperatura màxima a Barcelona, 19 graus, mínima a Tavascan (Andorra) 1 grau sota zero.-

DADES DE LES ESTACIONS PROPERES

LLOC	Estat del cel	Vent	Temperatura	Mar	En 24 hores: Temp. màx.	Temp. mín.	Precipitació	Observacions especials
Perpinyà	Cobert	N W	10		16	10		
Cap Bitarra	"	S W	14	Arrissada		12		
Sant Adrià	"	N W	12	Plana	14	10		
S. I. Vilatorta	"	Nuvolós	8		13	4	0.0	
Manresa	"	N	12		14	2		
Sabadell	"	W	12		16	6		
Igualada	"	S E						
Ste. Margarida	"	S	10		14			
Cadaqués	"	S W						
Cap Begur	"	S						
Girona	"	S W			16			
Peratada								
Blanes	"	W						
Ripoll								
Prades	"	S	S		12	3	5	
Ribes de Fr	"	S			7	1	3	
Alp								
Escaldes (Andorra)	"	Nuvolós	6		8	0	8	
Tagulastes	"	"	S		8	-1	8	
Adrall								
U. Estangento								

LLOC	Estat del cel	Vent	Temperatura	Mar	En 24 hores: Temp. màx.	Temp. mín.	Precipitació	Observacions especials
Capdella	Cobert	S	5		9	1	P	
Pobla de Segur	Cobert	Nuvolós	8		9	7	3	
Tremp	"	"	7		11	1	4	
Balaguer	"	"	10		18	8		
Manresa (Est)	"	S E	7		13	0	7	
Seira	"	S	6		9	0	2.0	
Perarrua	"	E	6		11	2	4	
Lleida								
Cervera	"	N E	10		12	2	5	
Tarrega	"	Nuvolós						
Seros	"	"	11		11	4		
Tarragona	3/4	N	14	Arrissada	18	13	0.0	
Falset	Serè	N W						
Montblanc	Cobert	N W						
Reus	"	S W	11		17	5		
Tortosa	3/4	Nuvolós	12		18	6		
Castelló de la P.	Cobert	N N E	14		19	10		
Cim de Vandellòs	"	W S W	6		8	3		
Vic	"	Nuvolós						
	1/2	W						
		Nuvolós						

Observacions de Barcelona

Pressió	1013.8 mb.	Núvols	6ten. alt.
Temperatura	13.6	" quantitat	10/10
Humitat	82 %	Temp. màx.	19.4
Vent de	Nuvolós	Temp. mín.	9.9
" velor	— Km/h	Pluja	0.0 mm.
Mar	Plana	Fenòm. especs.	—

HORA	VENTS SUPERIORS		
7	A	Tortosa	
	a 200 m.	S	3 Km/h
	a 500 m.	S S E	15 Km/h
	a 1000 m.	S S W	32 Km/h
	a 1500 m.	S W	41 Km/h
	a 3000 m.		Km/h
	A		
	a 200 m.		Km/h
	a 500 m.		Km/h
	a 1000 m.		Km/h
	a 3000 m.		Km/h
	a 5000 m.		Km/h

Temps probable fins a demà a migdia: Variable, amb algunes precipitacions.-
Mar, vents fluixos del sector sud i mar arrissada o petita maror.-

Tota la correspondència al Director del Servei Meteorològic de Catalunya, C. Urgell, 187. — Barcelona

El Director, E. FONTSERÈ

GENERALITAT DE CATALUNYA
SERVEI METEOROLÒGIC DE CATALUNYA

Carta del temps del Dijous, 25 de Novembre de 1937, a 7 h.



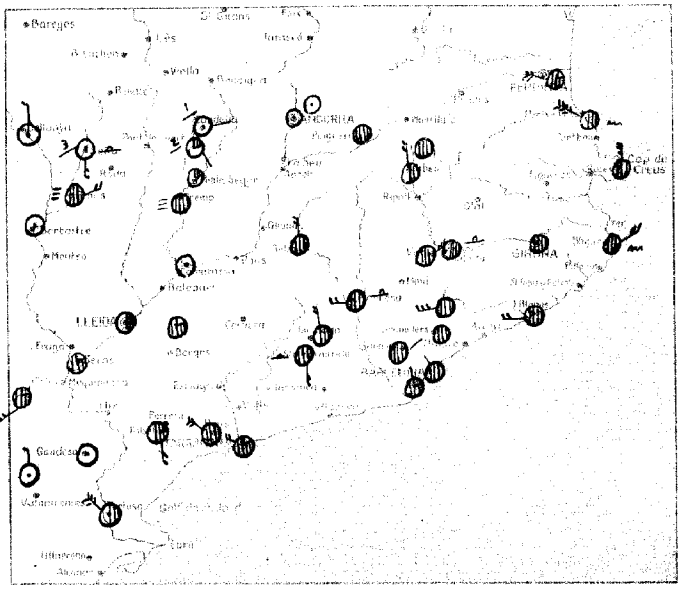

Signes usats a la carta del temps: vent inferior: ; mar: ; ○ serè; ◑ ¼ cobert; ◉ cobert; ∞ calitja; ≡ boira; ≡ boira planera; ≡ boira gebradora; ● plovent; ∞ aiguaneu; — bolves de neu; ∴ ruixada de neu; ∴ nevant; ▲ pedregada; ⛆ calamarsa; ⛈ tempesta (amb tronada); T trons llunyans; ⚡ llampecs sense trons; ∴ rosada; ═ gebrada; ⛈ serrer cobert de neu; 10 ——— 15 pressió en mil·libars; 12 precipitació en 24 hores, en mil·límetres.

Situació general: Hi ha depressions baixes a Itàlia i a l'Atlàntic, entre les Açores i Portugal, que pertorben el temps a la Europa central i sud de la Península Ibèrica. - Plou a Itàlia, a la meitat occidental d'Espanya i neva a Alemanya i Txecoslovaquia. - A Anglaterra i Mars Baixos persisteix el règim de boires i fred degut a l'anticicló que envaeix les illes Britàniques i Atlàntic Nord. - Un mínim baromètric situat a les costes de Noruega, determina vents forts de ponent a la mar del Nord. -

Estat del temps a Catalunya: Dominen bon temps de cel serè per l'interior del país, registrant-se però algunes boires a la conca de Tremp i Pirineus. - Per la meitat costanera el cel està cobert per núvols que corresponen a la pertorbació atmosfèrica situada a Itàlia i que ràpidament s'allunya cap a Llevant. - S'han registrat lleugeres precipitacions a l'Alt Pirineu. -

Les temperatures extremes han estat les següents: màximes, 21 graus a Castelldefels de Montbui, mínimes, zero graus a Escaldes (Andorra)

DADES DE LES ESTACIONS PROPERES

LLOC	Estat del cel	Vent	Temperatura	Mar	En 24 hores: Temp. màx.	Temp. mín.	Precipitació	Observacions especials
Perpinyà	3/4	WNW	12		17	12		
Cap Bîarra	1/2	NW	14	P. marej		12		
Sant Adrià	Serè	NW	12	P. llana	16	12		
S. J. Vilatorta	1/2	Calma	6		17	6		
Manresa	Serè	W	10		18	8		
Sabadell	"	NE	9		18	9		
igualada	1/2	NNW						
Sta Margarida	Serè	S						
Cadaqués	"	N						
Cap Begur	"	NE		P. marej				
Girona	"	Calma						
Pereleda								
Bianes	"	W						
Ripoll								
Puigcerdà	"	Calma	H		16	3		
Ribes de Fr.	1/2	N	3		11	2		
Alp								
Escaldes (Andorra)	Serè	Calma	6		9	3		
Espluga de	"	"	2		9	0		
Adrall								
Ll. Estangento								

LLOC	Estat del cel	Vent	Temperatura	Mar	En 24 hores: Temp. màx.	Temp. mín.	Precipitació	Observacions especials
Capdella	Serè	E	3		8	3	1	
Dobla de Siscar	1/4	Calma	6		11	5		
Tremp	Serè	"	6		15	5		≡
Molins de Rei	1/4	SE	3		9	3	2	
Caldes Montbui	Serè	Calma	10		21	8		
Sojra	Serè	S	1		10	1	3	⛆
Peramea	Serè	E	3		10	3		≡
Lleida	1/2	Calma						
Camarasa	Serè	"						
Tàrrega	3/4	"						
Seròs	3/4	"	9		20	8		
Tarragona	3/4	NW	14	Arrissada	18	13		
Falset	1/2	S						
Montblanc								
Reus	Serè	NW	10			5		
Tortosa	1/2	NW						
Castell de la P.	Serè	S	15		18			
Cim del Mestrats	"	W	2		9	2		
Vic	"	E						
Solsona	Serè	N						
Gandesa	Serè	Calma						

Observacions de Barcelona

Pressió	1018.2 mb.	Núvols	cu. acc
Temperatura	14.0	- quantitat	7/10
Humitat	71 %	Temp. màx.	19.4
Vent del	NNW	Temp. mín.	12.8
» veloc.	1 Km/h	Pluja	— mm.
Mar	Arrissada -	Fenòm. especi	—

HORA	VENTS SUPERIORS	
7	A	Tortosa
	a 200 m.	NW 40 Km/h
	a 500 m.	NW 25 Km/h
	a 1000 m.	WNW 43 Km/h
	a 1500 m.	SW 92 Km/h
	a 3000 m.	Km/h
	A	
	a 500 m.	Km/h
	a 1000 m.	Km/h
	a 2000 m.	Km/h
	a 3000 m.	Km/h

Temps probable fins a demà a migdia: Bon temps i boires matinals als plans i valls. - Al mar vents fluixos de ponent i mestral i petit trinqui. -

Tota la correspondència al Director del Servei Meteorològic de Catalunya, C. Urgell, 187. – Barcelona

EL DIRECTOR, E. FONTSERÈ

GENERALITAT DE CATALUNYA
SERVEI METEOROLÒGIC DE CATALUNYA

Carta del temps del Divendres 26 de Novembre de 1937, a 7 h.



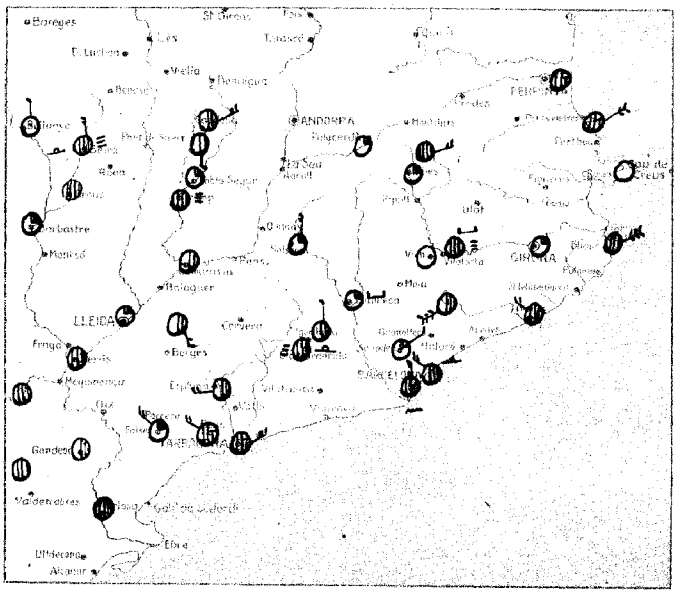

Signes usats a la carta del temps: vent inferior; mar; ○ serè; ◑ ½ cobert; ● cobert; ≈ calitja; ≡ boira; ≡ boira ploranera; ∨ boira gebradora; ● plovent; ∞ aiguaneu; ← bolves de neu; ⊦ rufagada de neu; ✕ nevent; ▲ pedregada; ⛰ calamarça; K tempesta (amb troneda); T trons llunyans; ≤ llampecs sense trons; ⛰ rosada; ▬ gebrada; ⊠ terrer cobert de neu; 16 —— 16 pressió en mil·libars; 12 precipitació en 24 hores, en mil·límetres.

Situació general: Les altes pressions formen un màxim anticiclònic centrat a Biscaia, determinant règim de bon temps, amb algunes boires a França, Europa Central, Imglaterra, i nord d'Italia.- Sota la influència d'un centre de mínima pressió situat a la mar Báltica, es registren pluges i nevades a Prussia, Polonia i Lituania.- També s'observen precipitacions a Portugal i Andalusia.- A l'Atlàntic, al nordest de les illes Açores es assenyalat un centre ciclònic que avança ràpidament cap a Europa, en direcció a les illes Britàniques.-

Estat del temps a Catalunya: Temps variable, observant-se cel entre ennegrament mitjol i cobert, amb boires baixes a les comarques de Osona, Penedès i conca de Tremp.-

Els vents dominants son del sector nord, moderats i forts a la costa del Baix Empordà i fluixos per la resta.-

Temperatura màxima a Girona i Roquetes, 19 graus mínima a Vilatorta (Vic) 2 graus sota zero.-

DADES DE LES ESTACIONS PROPERES

LLOC	Estat del cel	Vent	Temperatura	Mar.	En 24 hores Temp. màx.	Temp. mín.	Precipitació	Observacions especials
Perpinyà	3/4	Tramuntana	7		15	7		
Cap Bianya	3/4	NE	11	arrissada		10		
Sant Adrià	1/2	NW	8	"	16	8		≡
S. J. Vilatorta	Serè	Tramuntana	-1		14	-2		≡ ▬
Manresa	1/4	"	1		17	1		▬
Sabadell	1/4	NE	4		18	3		
Igualada	1/2	N						
Sta. Margarida	Serè	Tramuntana	7		14			≡ ▬
Cadaqués								
Cap Begur	"	NE						
Girona	1/4	Tramuntana	4		19	3		
Peralada								
Blanes	Serè	NW						
Ripoll								
Tremp	"	E	5		15	4		
Ribes de Fr.	1/4	Tramuntana	-1		8	-1		
Puigcerdà	1/4	"						
Encamp (Andorra)								
Espolastre "								
Adrall								
Ll. Estangento								

LLOC	Estat del cel	Vent	Temperatura	Mar	En 24 hores Temp. màx.	Temp. mín.	Precipitació	Observacions especials
Cerdella	1/2	NE	7		11	3		
Pobla de Segur	1/4	Tramuntana	4		11	4		
Tremp	Serè	"	2		13	2		≡
P. Bonaigua								
Cledes (Lleó)								
Seu	"	N	3		13	2		≡ ▬
Perarrua	"	N	3		13	1		
Lleida	1/4	Tramuntana						
Camarasa	1/2	"						
Tarrega	1/2	SE						
Seros	Serè	Tramuntana	7		16	6		
Tarragona	3/4	NE	12	arrissada	18	11		
Falset	1/4	NW						
Mondiam	1/2	W						
Reus	3/4	NW						
Torroso	Serè	Tramuntana	12		19	11		
Castellón de la P.	3/4	W	15			13		
Cap de Mestrat	1/2	SW	6		10	2		
Solsona	1/4	N						
Gandesa	1/2	Tramuntana						

Observacions de Barcelona

Pressió	1022.4 mb.	Núvols	Fract. Acu
Temperatura	12.0	" quantitat	7/10
Humitat	80 %	Temp màx.	18.4
Vent del	N	Temp mín	10.5
" veloc	11 Km/h	Pluja	- mm.
Mar	Petita marejol	Fenòm. especi	-

HORA	VENTS SUPERIORS		
7	A Tortosa		
	a 200 m.	NE 14	Km/h
	a 500 m.	N 2	Km/h
	a 1000 m.	ESE 6	Km/h
	a 2000 m.		Km/h
	a 3000 m.		Km/h
	A		
	a 200 m.		Km/h
	a 500 m.		Km/h
	a 1000 m.		Km/h
	a 2000 m.		Km/h
	a 3000 m.		Km/h

Temps probable fins a demà a migdia: Variable amb temperatures baixes.-
Mar, vents fluixos o moderats del nordest i petita marejol.-

Tota la correspondència al Director del Servei Meteorològic de Catalunya, C. Urgell, 187 — Barcelona

EL DIRECTOR, E. FONTSERÈ

GENERALITAT DE CATALUNYA
SERVEI METEOROLÒGIC DE CATALUNYA

Carta del temps del Dissabte, 27 de Novembre de 1937, a 7 h.

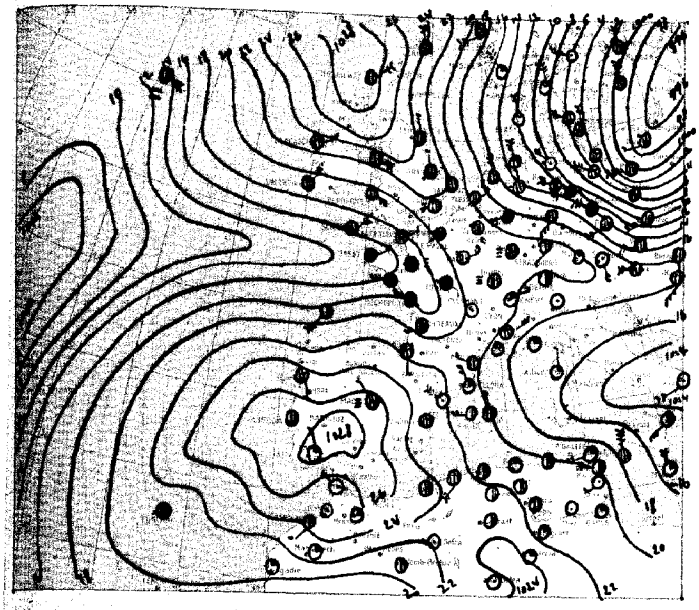

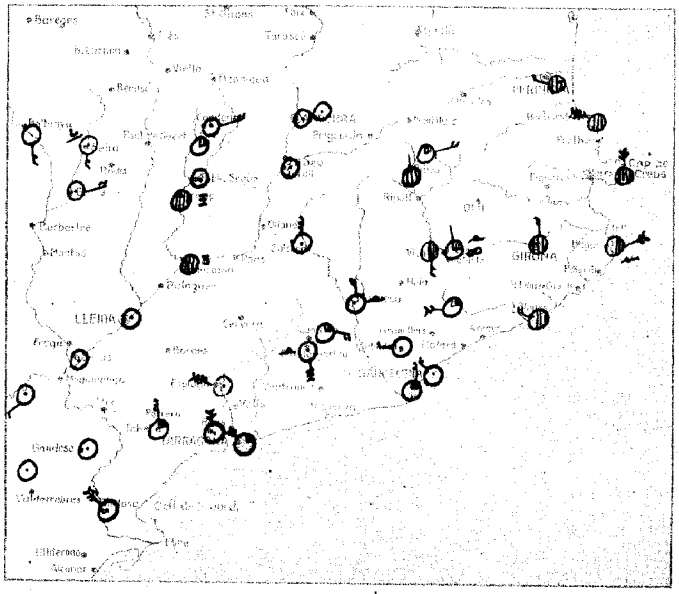

Signes usats a la carta del temps: vent inferior; mar; serè; ½ cobert; cobert; calitja; boira; boira pluvianera; boira gebradora; plovent; aiguaneu; bolves de neu; ràfegada de neu; neverot; pedregada; calamarga; tempesta (amb tronada); trons llunyans; llampecs sense trons; rosada; gebrada; terrer cobert de neu; pressió en mil·libars; precipitació en 24 hores, en mil·límetres.

Situació general: A la Península Ibèrica i Mediterrània occidental domina el règim anticiclònic amb temps ennuvolat i el serè, ellevat als plans i valls de Castella on hi ha boires. - A Polònia hi ha un important ciclò que dona lloc a forts temporals de pluja i neu amb vents freds del sector nord. - Aquest ciclò tendeix a desplaçar-se cap al sud, per la qual cosa el temps empitjora a la Europa Central. - També plou amb alguna intensitat al nord-est de França degut a un centre de perturbació mediterrània, situat a l'Atlàntic, al nord de les Açores.-

Estat del temps a Catalunya: Hi ha boires a la conca de Tremp, núvols isolats al Baix Pirineu, Gironès i Empordà i el serè per la resta de Catalunya.-
Els vents son fluixos o moderats, ellevat a l'Empordà, Osonat i ribetes de l'Ebre que bufen del nord amb alguna intensitat.-
Les temperatures extremes han estat les següents: màximes, 19 graus a Tortosa, mínima 1 grau sota zéro a Ribes.-

DADES DE LES ESTACIONS PROPERES

LLOC	Estat del cel	Vent	Temperatura	Mar	En 24 hores: Temp. màx.	Temp. mín.	Precipitació	Observacions especials
Perpinyà	3/4	NW	14			13		
Cap Bianca	Serè	NW	15	G. Moron		14		
Sant Adrià	Serè	NW	8	Arrissada	17	8		
S. J. Vilatorta	¼	N	5		10	1		∞ ▲
Manresa	Serè	N	3		12	1		▲
Sabadell	"	NW						
Igualada	¼	ESE						
Sta Margarida	Serè	S	10		13			▲ ≈
Cadaqués	Serè	N						
Cap Begur	½	NE		G. Moron				
Girona	Serè	N						
Peralada								
Blanes	½	NW						
Ripoll								
Prades	¼	E	5		14	3		
Ribes de Fr.	Serè	N	2		7	-1		
Alp								
Incles (Andorra)	Serè	Calma	4		11	2		
Esplatars	"	"	2		10	1		
Adrall								
Ll. Estangento								

LLOC	Estat del cel	Vent	Temperatura	Mar	En 24 hores: Temp. màx.	Temp. mín.	Precipitació	Observacions especials
Capdella	Serè	NE	5		10	3		
Pobla de Segur	Serè	Calma	4		10	4		
Tremp	Serè	"	2		11	2		≡
Balaguer	¼	S	4		14	2		
Cledes (Lleida)								
Seira	Serè	S	1		11	1	2	
Peramola	"	E	3		13	1		
Lleida		Calma						
Camarasa	Serè	"						≡
Tàrrega								
Seros	Serè	"	9		11	7		
Tarragona	¼	NW	13	S. Arrissada	16	10		
Prat	¼	N						
Montblanch	Serè	NW						≈
Reus	"	N	11			6		
Tortosa	.	NW			19			≈
Castelló de la Pl.								
Sta Bàrbara	¼	W	1		8	1		
Vic	½	S						
Folsona	Serè	N						
Granollers	"	Calma						

Observacions de Barcelona

Pressió	1020.6 mb.	Núvols	Acu
Temperatura	11.8	" quantitat	2/4
Humitat	78 %	Temp. màx.	15.0
Vent del	NNE	Temp. mín.	12.6
" velocitat	8 Km/h	Pluja	— mm.
Mar	Arrissada	Fenòm. especials	—

HORA	VENTS SUPERIORS
	A
	a 200 m. Km/h
	a 500 m. Km/h
	a 1500 m. Km/h
	a 3000 m. Km/h
	a 5000 m. Km/h
	A
	a 200 m. Km/h
	a 500 m. Km/h
	a 1000 m. Km/h
	a 2000 m. Km/h
	a 3000 m. Km/h

Temps probable fins a demà a migdia: Bon temps, vents un xic forts del nord per l'Empordà i Ebre, algunes boires matinals als plans de Lleida.- En mar vents fluixos o moderats del nord mar poc moguda prop la costa i maror mar endins.-

Tota la correspondència al Director del Servei Meteorològic de Catalunya. C. Urgell, 187. - Barcelona

El Director, E. Fontserè

GENERALITAT DE CATALUNYA
SERVEI METEOROLÒGIC DE CATALUNYA

Carta del temps de Diumenge, 28 de Novembre de 1937, a 7 h.



Signes usats a la carta del temps: vent inferior; mar; ○ serè; ◔ ¼ cobert; ◑ cobert; ● calitja; boira; boira glaçanera; boira gebradera; ● ploven; aiguaneu; — bolves de neu; ✳ rufagada de neu; ▽ nevant; ▲ nevegada; calamarsa; ⛈ tempesta forta tronada; tronada llunyana; llampecs sense trons; rosada; gebrada; ⛆ ferrer colgat de neu; precipitació en 24 hores, en mil·límetres.

Situació general: Un mínim barométric situat a Noruega dóna lloc a nombrosos xàfecs acompanyats d'algunes pluges i tempestes a Itàlia, Suïssa i Àustria. Als països Bàltics, Prússia i Polònia es registren nevades. L'Atlàntic nord ha estengalada una nova depressió barométrica que avança cap al Continent. Les altes pressions formen un màximum anticiclònic que comprèn totes les illes Britàniques, nord de la Mancega i NW de França.

Estat del temps a Catalunya: El temps ha estat per tot el país, observant-se lleugera boira baixa a la plana de Vic, cel lleugerament ennuvolat a la costa Empordanesa i serè per la resta de Catalunya. Els vents han estat moderats i forts del Nord al curs inferior de l'Ebre, Camp de Tarragona, conca de Barberà i alt Empordà. Temperatura mínima a Vilatorta 2° sota zero.

DADES DE LES ESTACIONS PROPERES

LLOC	Estat del cel	Vent	Temperatura	Mar	En 24 hores: Temp. màx.	Temp. mín.	Precipitació	Observacions especials
Perpinyà	½	WNW	13		18	12		
Cap Béarn								
Sant Adrià	serè	NW	10		18	3		
S. I. Vilatorta	"	calma	1		13	-2		
Manresa	"	N	1		15	2		
Sabadell	"	calma	9		18	5		
Igualada	"	NW						
Ste Margarida	"	S	9		14			
Cadaqués	"	N						
Cap Begur	¼	NE						
Girona	serè	NE						
Peralada								
Blanes	¼	NE						
Ripoll								
Puigcerdà	serè	NW	3		12	2		
Ribes de Fr	"	NE	5		9	3		
Alp								
Estalles (Andorra)								
Espluga								
Adrall								
Ll. Estangento								

LLOC	Estat del cel	Vent	Temperatura	Mar	En 24 hores: Temp. màx.	Temp. mín.	Precipitació	Observacions especials
Candella	¼	S	4		10	3		
Roda de Segre	serè	calma	4		11	4		
Tremp	"	"	1		15	1		
P. Bonastre								
Cledes (Lesc)								
Selva								
Peramea								
Viella	"	"						
Canaresa	"	"	5		14	4		
Tarrega	"	SW						
Seròs	"	"	9		17	7		
Tarragona	"	WSW	10	Arrimada	18	10		
Reus	"	N						
Montblanc	"	NW						
Prades	"	N	9			8		
Tortosa	"	NW						
Cassa de la Selva	serè	W	15			11		
Sant Madrany	"	NE	6		7	1		
Solsona	"	N						
Reguers	"	NW						

Observacions de Barcelona

Pressió	10[7].6 mb	Núvols	ci
Temperatura	11.6	" quantitat	1/10
Humitat	61 %	Temp. màx	18.5
Vent del	E.	Temp. mín	10.8
" velocitat	2 Km/h	Pluja	— mm.
Mar	Plana	Fenòmens especials	—

HORA	VENTS SUPERIORS
	A
	a 200 m. Km/h
	a 500 m. Km/h
	a 1000 m. Km/h
	a 2000 m. Km/h
	a 3000 m. Km/h
	B
	a 200 m. Km/h
	a 500 m. Km/h
	a 1000 m. Km/h
	a 2000 m. Km/h
	a 3000 m. Km/h

Temps probable fins a demà a migdia:

Tota la correspondència al Director del Servei Meteorològic de Catalunya, C. Urgell, 187 — Barcelona

EL DIRECTOR, E. FONTSERÈ

GENERALITAT DE CATALUNYA
SERVEI METEOROLÒGIC DE CATALUNYA

Carta del temps del Dilluns, 29 de Novembre de 1937, a 7 h.

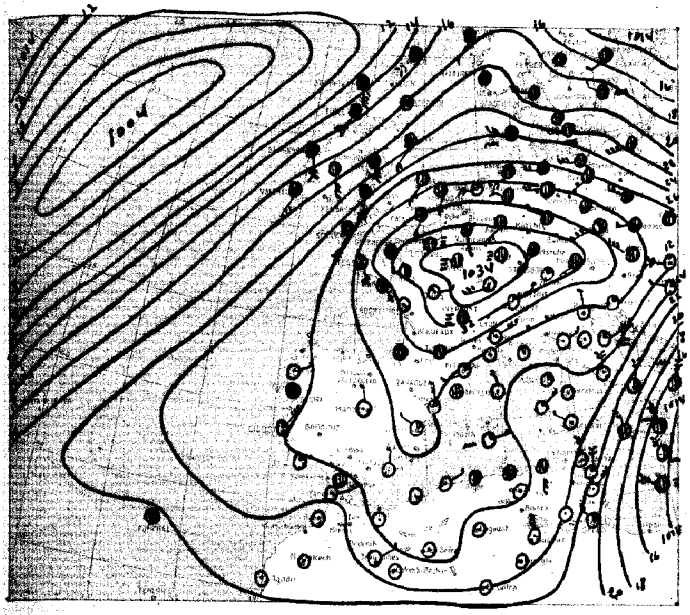

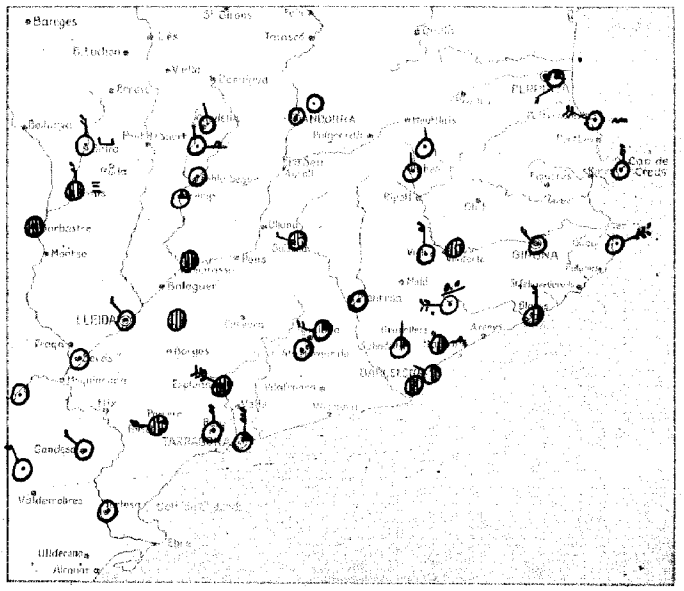

Signes usats a la carta del temps: vent inferior; mar; ○ serè; ◑ ½ cobert; ● cobert; ∞ calitja; ≈ boira; ≋ boira planera; ▽ boira gebradora; ● plovent; ∞ aiguaneu; ← bolves de neu; + ruïnada de neu; ✳ nevant; ▲ pedregada; ⚠ calamarsa; ↯ tempesta (amb trons); T trons llunyans; ↯ llampecs sense trons; ⌓ rosada; ⎓ gebrada; ⊠ terra cobert de neu; 16 —— 16 pressió en mil·libars; 12 precipitació en 24 hores, en mil·límetres.

Situació general: Domina per gran part del continent el règim anticiclònic, formant un centre de màxima pressió a França.- A l'Atlàntic Nord es assenyalada una extensa depressió baromètrica que avança cap a Europa, en direcció a les illes Britàniques, produint ja pluges a Escocia, Anglaterra, Escandinàvia i Dinamarca. Un altre centre de mínima situat a Finlàndia dona lloc a algunes nevades als països Bàltics, Rússia i Polònia.-

Estat del temps a Catalunya: A la Ribagorça, la Noguera, Urgell, Conca de Barberà, Barcelonès i Anoia, s'observa cel mitjol i boirós; per la resta del país el cel està serè o amb pocs mitjols.- Els vents son del sector nord, moderats a la costa empordanesa i conca de Barberà i fluixos per la resta.- Temperatura màxima a Caldes de Montbui, 20 graus, mínima a Ribes de Freser, 1 grau sota zero.-

DADES DE LES ESTACIONS PROPERES

LLOC	Estat del cel	Vent	Temperatura	Mar	En 24 hores Temp. màx.	Temp. mín.	Precipitació	Observacions especials
Perpinyà	¼	WSW	H					
Cap Bierra	Serè	NW	10	Marejol		10		
Sant Adrià	½	NW	11	Arrissada	16	11		
S. J. Vilatorta	¾	Calma	6		14	4		
Manresa	Serè	"	H		16	2		
Sabadell	¼	N	5		19	2		
Igualada	¼	W						
Sta. Margarida	Serè	Calma	5		14			
Cadaqués	Serè	N						
Cap Begur	"	NE						
Girona	"	NW						
Peralada								
Blanes	½	N						
Ripoll								
Prades	Serè	N	3		16	2		
Ribes de Fr.	"	N	0		8	-1		
Alp								
Encamps (Andorra)	Serè	Calma	-2		13	-2		
Esparsers "	"	"	0		10	-2		
Planoll "	"	"	3		8	-3		
Ll. Estangento								

LLOC	Estat del cel	Vent	Temperatura	Mar	En 24 hores Temp. màx.	Temp. mín.	Precipitació	Observacions especials
Cardella	Serè	N	3		11	1		
Pobla de Segur	"	Calma	H		12	H		
Tremp	½	"	3		15	3		
Molina	Serè	N	-1		18	-1		
Caldes Montbui	½	Calma	6		20	3		
Seira	Serè	N	-1		16	-1		
Perarrua	Clobert	N	3		15	0		
Lleida	Serè	NW						
Camarasa	Clobert	Calma	7		15	3		
Tàrrega	"	"						
Serra	Serè	"	3		18	3		
Tortosa	"	"						
Falset	¾	W						
Montblanch	Clobert	NW						
Reus	Serè	N						
Tarragona	¼	N	9	Arrissada	19	9		
Cap de Tortosa	¼	NW	11			9		
Cim del Montseny	Serè	W	0		10	0	1.0	
Vic	"	N						
Solsona	¾	NW						
Gandesa	Serè	NW						

Observacions de Barcelona

Pressió	1027.1 mb.	Núvols	Stm. Ac.
Temperatura	12.8	" quantitat	10/10
Humitat	88 %	Temp. màx.	18.7
Vent del	Calma	Temp. mín	11.3
" velocitat	Km/h	Pluja	— mm.
Mar	Marol	Fenòm. especials	—

HORA	VENTS SUPERIORS
7	A Tortosa
	a 200 m. N 29 Km/h
	a 500 m. NNW 36 Km/h
	a 1000 m. WNW 72 Km/h
	a 1500 m. NW 61 Km/h
	a 5000 m. Km/h
	A
	a 200 m. Km/h
	a 500 m. Km/h
	a 1000 m. Km/h
	a 2000 m. Km/h
	a 5000 m. Km/h

Temps probable fins a demà a migdia: Variable, amb algunes boires i temperatures baixes.- Cap mar, vents fluixos del nord i nordest i petita marol.-

Tota la correspondència al Director del Servei Meteorològic de Catalunya. C. Urgell, 187. – Barcelona

El Director, E. PONTSERÈ

GENERALITAT DE CATALUNYA
SERVEI METEOROLÒGIC DE CATALUNYA

Carta del temps del Dimarts, 30 de Novembre de 1937, a 7 h.



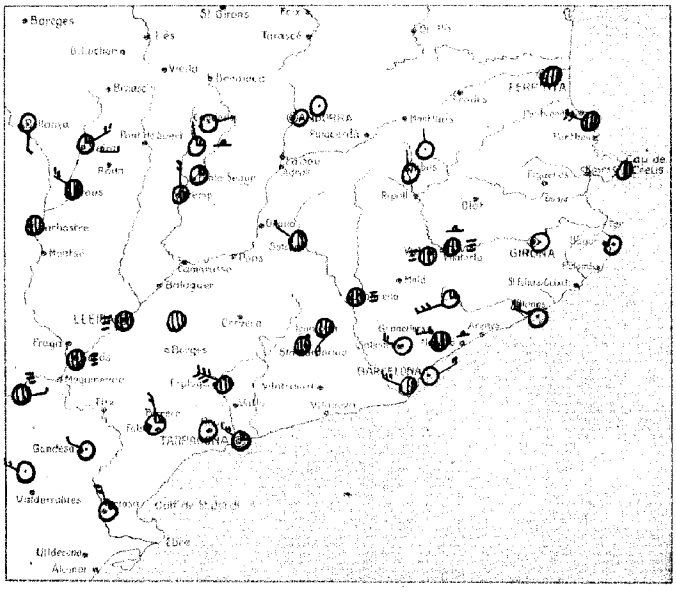

Signes usats a la carta del temps: vent inferior; mar; ○ serè; ◑ ½ cobert; ● cobert; ∞ calitja; ≡ boira; ≡ boira eloranera; V boira gebradora; ● plovent; ∞ aiguaneu; ← bolves de neu; + rufagada de neu; ⤳ nevant; ▲ pedregada; ⛰ calamarsa; ⌇ tempesta (amb tronada); T trons llunyans; ⟨ llampecs sense trons; ≈ rosada; — gebrada; ⊠ terrer cobert de neu; 10 — 20 pressió en mil·libars; 12 precipitació en 24 hores en mil·límetres.

Situació general: L'anticicló i règim d'altes pressions està centrat a la Península Ibèrica i estén la seva influència a la meitat meridional d'Europa.- El temps es bo a la Mediterrània, però al continent hi ha nuvolositat i algunes boires.- Dues borrasques situades respectivament al nord-est d'Irlanda i a Polonia, pertorben el temps al nord d'Europa.- La primera produeix pluges i vents del sud a les illes Britàniques i la segona vents del nord amb plugeres fredes i nevades a Suècia i mar Bàltica fins a la Europa central.-

Estat del temps a Catalunya: Hi ha boira humida espessa als plans de Bages, Vic i Lleida fins a Aragó.- Per la resta de Catalunya fa bon temps de cel serè o lleugerament nuvol.-
Les temperatures han experimentat un notable descens i els vents bufen del sector nord amb intensitat moderada, llevat a les comarques on hi ha boira que estan encalmats.-
Les temperatures extremes han estat les següents: màxima, 18 graus a Tarragona, mínima, 5 graus sota zero a Ribes.-

DADES DE LES ESTACIONS PROPERES

LLOC	Estat del cel	Vent	Temperatura	Mar	En 24 hores: Temp. màx.	Temp. mín.	Precipitació	Observacions especials
Perpinyà	Serè	Tramontana	7		16	3		
Cap Bearn	"	NW	9	Arrissada	14	8		
Sant Adrià	Serè	NE	8	Plana	12	8		≡
S. J. Vilatorta	Serè	Tramontana	2		12	-2		≡
Manresa	"	"	2		14	0		
Sabadell	Serè	NW	5		16	0		
Igualada	Serè	SW						
Sta. Margarida	"	Tramontana	6		10			
Cadaqués	½	"						
Cap Begur	Serè	"		"				
Girona	"	"						
Peralada								
Blanes	"	NW						
Ripoll								
Prats de Lluçanès	"	N	3		12	1		
Ribes de Fr	"	N	-4		5	-5		
Alp								
Encamp (Andorra)	"	Tramontana	1		7	-2		
Puigcerdà	"	"	1		12	-1		
Bellver	"	"	0		7	-3		
Ll. Estangento								

LLOC	Estat del cel	Vent	Temperatura	Mar	En 24 hores: Temp. màx.	Temp. mín.	Precipitació	Observacions especials
Capdella	Serè	E	2		9	2		
Pobla de Segur	¼	Tramontana	-1		16	-1		
Tremp	½	N	4		14	4		
Artesa de Segre	¼	N	-1		13	-1		≡
Roda de Montsec	Serè	Tramontana	2		16	0		≡
Serra	¼	NE	-2		12	-2		
Perarrua	Serè	NW	3		7	2		
Lleida	"	Tramontana						≡
Camarasa								
Tàrrega	"	"						
Serós	"	"	3		12	2		≡
Tarragona	¼	NW	9	Arrissada	18	8		
Reus	¼	N						
Montblanc	Serè	NW						≡
Reus	Serè	Tramontana	7			1		
Tortosa	Serè	NNW	7			5		
Castelló de la P	"	W	11		19	9		
Cim del Montseny	¼	WSW	3		6	0		
Vic	Serè	Tramontana						≡
Solsona	½	NW						
Cardona	Serè	NW						

Observacions de Barcelona

Pressió	1028.0 mb	Núvols	Ci. Cist.
Temperatura	8.4	» quantitat	0/10
Humitat	77 %	Temp. màx.	15.8
Vent del	WNW	Temp. mín.	7.7
» velocitat	20 Km/h	Pluja	— mm.
Mar	Arrissada	Fenòm. especi.	—

HORA	VENTS SUPERIORS	
	A	
	a 300 m.	Km/h
	a 500 m.	Km/h
	a 1000 m.	Km/h
	a 2000 m.	Km/h
	a 5000 m.	Km/h
	A	
	a 300 m.	Km/h
	a 500 m.	Km/h
	a 1000 m.	Km/h
	a 2000 m.	Km/h
	a 5000 m.	Km/h

Temps probable fins a demà a migdia: Bon temps i boires matinals als plans i valls de l'interior.- Cels serens, vents fluixos de ponent o mestral i mar per arreguda.-

Tota la correspondència al Director del Servei Meteorològic de Catalunya. C. Urgell, 187 — Barcelona

El Director, E. FONTSERÈ

GENERALITAT DE CATALUNYA
SERVEI METEOROLÒGIC DE CATALUNYA

Carta del temps del Dimecres, 1 de Desembre de 1937, a 7 h.

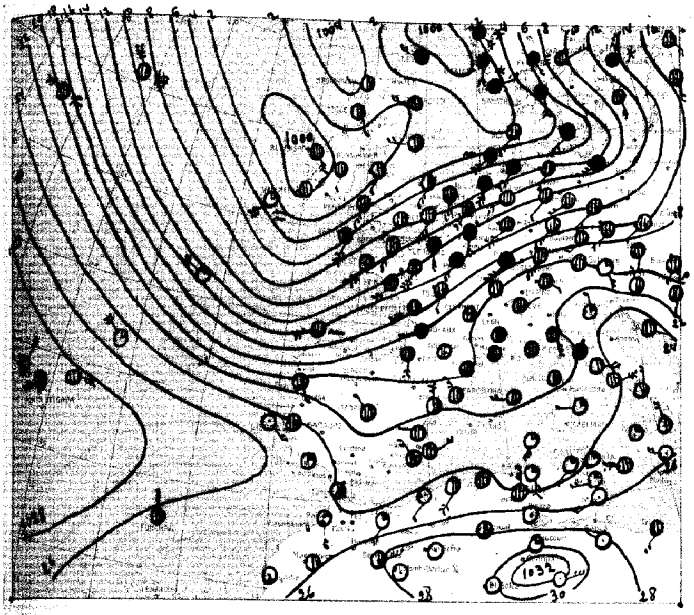

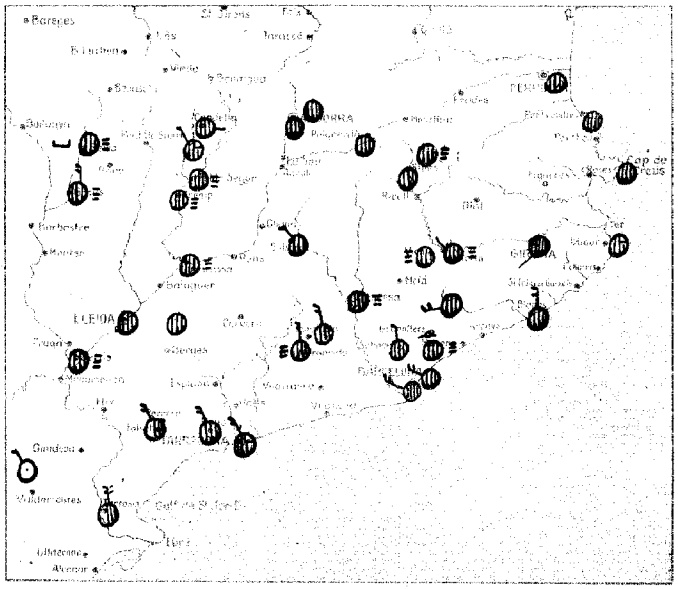

Signes usats a la carta del temps: vent inferior; mar; sere; ½ cobert; cobert; calitja; boira; boira ploranera; boira gebradora; plovent; aiguaneu; bolves de neu; rufagada de neu; nevant; pedregada; calamarça; tempesta (amb tronada); trons llunyans; llampecs sense trons; rosada; gebrada; terrer cobert de neu; pressió en mil·libars; 12 precipitació en 24 hores, en mil·límetres.

Situació general: A Irlanda es troba el centre d'un cicló que afecta a gran part del Continent, donant lloc a pluges a Noruega, Canal de la Manega, França i Alemanya i nevades a Suècia i països Bàltics. També es registren algunes precipitacions al nord d'Italia.- Les altes pressions formen dos màxims anticiclònics, situats l'un als voltants de les illes Açores i l'altre al Sahara.-

Estat del temps a Catalunya: En general s'observa cel nuvolós, registrant-se abundoses boires per gairebé tot el país.- Els vents son fluixos ò moderats del noroest al Baix Ebre i Barcelonés i fluixos ò calmes per la resta.- Temperatures extremes: màxima a Barcelona, 19 graus, mínima a Ribes de Fresser, 5 graus sota zero.-

DADES DE LES ESTACIONS PROPERES

LLOC	Estat del cel	Vent	Temperatura	Mar	En 24 hores: Temp. màx.	Temp. mín.	Precipitació	Observacions especials
Perpinyà	Cobert	Calma	6			3		
Cap Biarra	"	"	11	Plana		9		
Sant Adrià	"	NW	8	Arrissada	13	8		
S. J. Vilafortà	"	NN	3		8	0		≡
Manresa	"	Calma	7		12	2		≡
Sabadell	"	N	5		14	4		
Igualada	"	NNW						
Sta. Margarida	"	N	6		11			≡
Cadaqués	"	Calma						
Cap Begur	3/4	"						
Girona		SW	3		16	3		
Peralada								
Blanes	Cobert	N						
Ripoll								
Meser	"	Calma	5		15	5		≡
Ribes de Fr.	"	"	-2		3	-5		
Molins	3/4	NW	1		13	-1		
Escaldes (Andorra)	Cobert	Calma	2		6	1		
Esquiastres	"	"	3		10	1		
Adrall								
Ll. Estangento								

LLOC	Estat del cel	Vent	Temperatura	Mar	En 24 hores: Temp. màx.	Temp. mín.	Precipitació	Observacions especials
Capdella	Cobert	E	3		10	2		
Pobla de Segur	"	Calma	-1		6	-1		≡
Tremp	Seré	"	4		11	3		≡
Baldes Montbrui	Cobert	"	4		15	2		≡
Cleden (Les)								
Seira	"	"	0		11	-2		≡
Perarrua	"	N	7		11	3		≡
Lleida	"	Calma						
Camarasa	"	"	7		8	7		≡
Tàrrega	"	"						
Serós	"	"	8		9	3		≡
Tarragona	3/4	NW	7	Arrissada	16	7		
Falset	1/2	NW						
Montblanc								
Reus	Cobert	NW	5			3		
Tortosa	1/2	N	7		15			
Castelló de la P.	Cobert	SW	11			9		
Cim del Montsany	"	W	5		9	3		
Vic	"	Calma						≡
Solsona	"	NW						≡

Observacions de Barcelona

Pressió	1020.8 mb.	Núvols	Acu.
Temperatura	9.2	» quantitat	10/10
Humitat	76 %	Temp. màx.	18.5
Vent del	NW	Temp. mín.	7.6
» velocitat	15 Km/h	Pluja	— mm.
Mar	Plana	Fenòm. espec.	—

HORA	VENTS SUPERIORS		
7	A Tortosa		
	a 200 m	N 43	Km/h
	a 500 m	N 18	Km/h
	a 1000 m	SSW 22	Km/h
	a 2000 m	NNW 18	Km/h
	a 2400 m	NW 18	Km/h
7	A Barcelona		
	a 200 m	WNW 19	Km/h
	a 500 m	WSW 24	Km/h
	a 1000 m	W 63	Km/h
	a 2000 m		Km/h
	a 5000 m		Km/h

Temps probable fins a demà a migdia: Variable i fred amb algunes boires.- En mar, vents fluixos ò moderats de ponent i petita maror.-

Tota la correspondència al Director del Servei Meteorològic de Catalunya, C. Urgell, 187. — Barcelona

El Director, E. FONTSERÈ

GENERALITAT DE CATALUNYA
SERVEI METEOROLÒGIC DE CATALUNYA

Carta del temps del Dijous, 2 de Desembre de 1937, a 7 h.

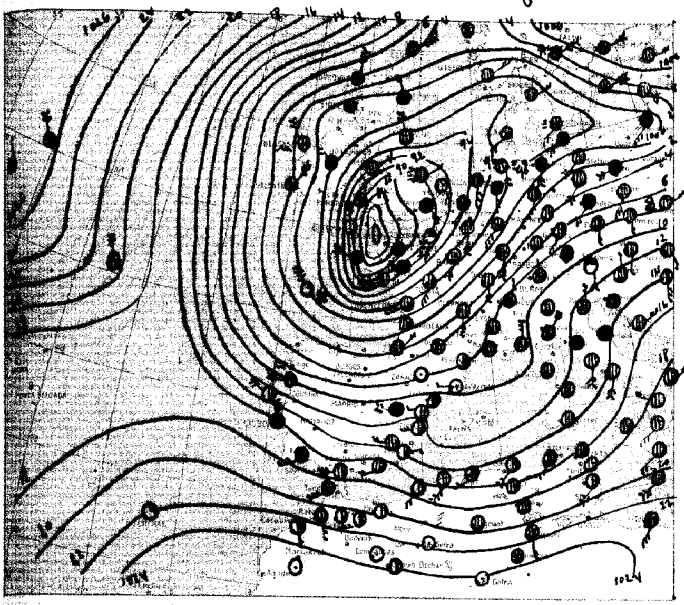

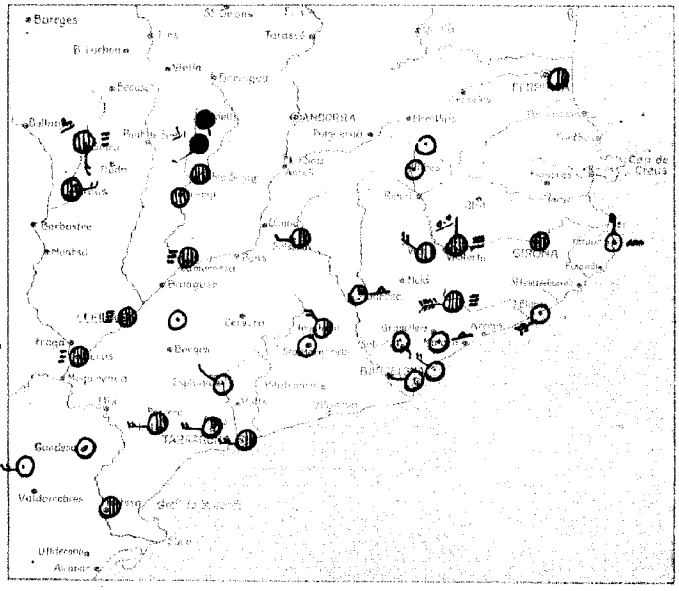

Signes usats a la carta del temps: vent inferior; mar; ○ serè; ◔ ¼ cobert; ◑ cobert; ≈ calitja; ≈ boira; ≈ boira glaçonera; √ boira gebradora; ● plovent; ∞ aiguaneu; ⁎ bolves de neu; + ruixada de neu; ✳ nevant; ▲ calamarsa; ◇ calamarsa; ⋈ tempesta (amb trons); T trons llunyans; ↯ llampecs sense trons; ≈ rosada; ≈ gebrada; ▦ terrer cobert de neu; 1016 pressió en mil·libars; 12 precipitació en 24 hores en mil·límetres.

Situació general: Un important ciclò situat al sud d'Anglaterra avança pel nostre continent, determinant pluges i vents forts de ponent a França i cost de la Península Ibèrica.- Als països Bàltics i Europa Central, persisteix el corrent del primer quadrant, produint pluges febles i nevades.- Les altes pressions s'han situat al desert de Sahara i a l'Atlàntic Septentrional, on el temps es relativament bo.

Estat del temps a Catalunya: Sota l'influència del ciclò d'Anglaterra el temps empitjora a Catalunya.- Es registren boires als plans de Lleida i plugues a la comarca del Gallars.- Per la resta del país el cel està mig ennuvolat.- Els vents son moderats de ponent però tendeixen a augmentar d'intensitat.-
La temperatura mínima d'avui ha estat de 3 graus sota zero a Ribes.-

DADES DE LES ESTACIONS PROPERES

LLOC	Estat del cel	Vent	Temperatura	Mar	En 24 hores: Temp. màx.	Temp. mín.	Precipitació	Observacions especials
Pirpinyà	½	Tramuntana	6		13	5		
Cap Biarritz								
Sant Adrià	Serè	NW	9	Plana	11	9		
S. J. Vilatorta	Cobert	N	3		7	-1	0.0	≡
Manresa	¼	Tramuntana	2		10	1		≈
Sabadell	Serè	SE	6		14	11		
Igualada	½	NW						
Sta. Margarida	Serè	Tramuntana	5		8			
Cadaqués								
Cap Begur		N	10	Gran marejada				
Girona	¾	Tramuntana	11			3		≈
Peralada								
Blanes	Serè	SW						
Ripoll								
Tossa	"	Tramuntana	2		10	1		
Ribes de Fr	"	"	-1		6	-3		
Alp								
Encamps (Andorra)								
Puigcerdà								
Adrall								
Balaguer	Cobert	SW	2		8	1	1	●

LLOC	Estat del cel	Vent	Temperatura	Mar	En 24 hores: Temp. màx.	Temp. mín.	Precipitació	Observacions especials
Capdella	Cobert	S	3		6	2		●
Pobla de Segur	"	Tramuntana	4		6	-1		
Tremp	"	"	5		11	4		
Balaguer Montbui	Serè	"			13	1		≈
Cledes (Lleida)								
Seira	Cobert	S	3		7	1	2	≡
Penarroia	¾	E	4		6	3		
Lleida	Cobert	"						≡
Camarasa	"	"						≡
Tàrrega	Serè	"						
Serres	Cobert	"	2		11	2		≡
Tarragona	½	W	12	Arrissada	14	8		
Falset	½	W						
Montblanc	Serè	NW						
Reus	¼	W	8			3		
Tortosa	½	Tramuntana	7			6		
Capdella de la P	½	W	11			10		
Cim del Montseny	Cobert	W	1		7	0		≡ ≈
Vic	"	NW						
Solsona	½	W						
Gandesa	Serè	Tramuntana						

Observacions de Barcelona

Pressió	1009.0 mb.	Nuvolat	cirat
Temperatura	11.4	" quantitat	1/10
Humitat	59 %	Temp. màx.	12.3
Vent del	W	Temp. mín.	8.3
" velocitat	4 Km/h	Pluja	— mm.
Mar	Plana	Tempos especials	—

HORA	VENTS SUPERIORS		
7	A Tortosa		
	a 200 m.	WNW 11	Km/h
	a 500 m.	SW 11	Km/h
	a 1000 m.	W 79	Km/h
	a 2200 m.	W 72	Km/h
	a 3000 m.		Km/h
7	A Barcelona		
	a 200 m.	W 28	Km/h
	a 500 m.	W 36	Km/h
	a 1000 m.	W 83	Km/h
	a 2000 m.	WSW 61	Km/h
	a 3000 m.	WSW 55	Km/h

Temps probable fins a demà a migdia: Variable i vents forts de ponent.- A la regió pirenenca temps borrascos.- Lleu mar vents forts de ponent i marejol.-

Tota la correspondència al Director del Servei Meteorològic de Catalunya, C. Urgell, 187. — Barcelona

EL DIRECTOR, E. FONTSERÈ

GENERALITAT DE CATALUNYA
SERVEI METEOROLÒGIC DE CATALUNYA

Carta del temps del Divendres . 3 de Desembre de 1937 . a 7 h.

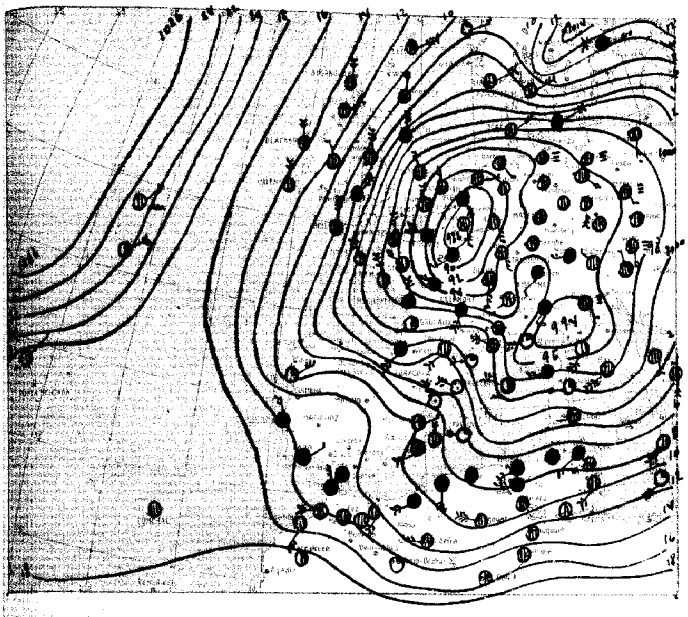

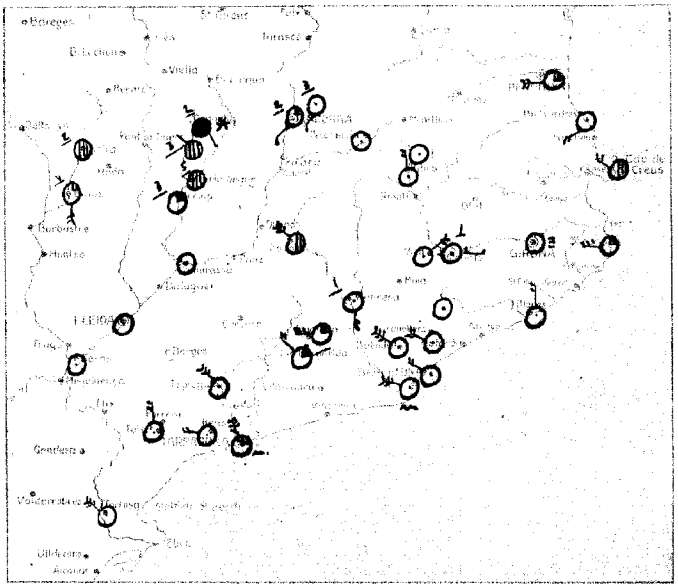

Signes usats a la carta del temps: vent inferior; mar; ○ serè; ◔ ½ cobert; ◉ cobert; ≈ calitja; ≡ boira; ≡ boira pleguera; ≡ boira gebradora; ● plovent; ∞ aiguaneu; ∴ bolves de neu; ∴ ràfegada de neu; × nevant; ▲ pedregada; ⚡ calamarsa; ⚡ tempesta (amb tronada); T trons llunyans; ⚡ llampecs sense trons; ≈ rosada; — gebrada; ▦ terrer cobert de neu; 1020 isobara o línia de pressió en mil·libars; 12 precipitació en 24 hores en mil·límetres.

Situació general: Les baixes pressions formen dos centres ciclònics situats l'un a la regió pirinenca i l'altre al golf de Gènova, determinant règim de mal temps amb pluges a les illes Britàniques, tot França, Suissa i nord d'Itàlia.-

També es registren abundoses precipitacions a Portugal, Andalusia i totes les costes del nord d'Àfrica.- Les altes pressions estan situades a l'Atlàntic, al nord de les Açores.-

Estat del temps a Catalunya. Molt variable, amb cel cobert al Pallars on es registren algunes nevades i entre serè i lleugerament ennuvolat per la resta.-

Els vents son moderats i forts del Nord-est.-

Les temperatures han experimentat un important descens, essent la mínima, d'aquesta matinada de 7 graus sota zero a Ransol (Andorra)

DADES DE LES ESTACIONS PROPERES

LLOC	Estat del cel	Vent	Temperatura	Mar	En 24 hores: Temp. màx.	Temp. mín.	Precipitació	Observacions especials
Perpinyà	¼	W	9			7		
Cap Biarra	Serè	S W	9	Bllana		7		
Sant Adrià	"	llevant	9	"	11	9		
S. J. Vilatorta	"	W	1		11	-2	1	—
Manresa	"	S	5		15	1	1	
Sabadell	"	NW	7		15	5		
Igualada	¼	W						
Sta Margarida	¼	NW	5		12			
Cadaqués	½	NW						
Cap Begur	¼	W						
Girona	Serè	llevant						≡
Peralada								
Blanes	Serè	N						
Ripoll								
Manresa	"	llevant	-1		10	-1		
Ribes de Fr	"	N	-3		5	-4		
Alp								
Encamp (Andorra)	"	SW	-2		5	-2	2	
Puigcerdà	"	SW	-4		4	-5	3	neu 3 cm.
Adrall								
El Estanyento								

LLOC	Estat del cel	Vent	Temperatura	Mar	En 24 hores: Temp. màx.	Temp. mín.	Precipitació	Observacions especials
Capdella	Obert	SE	1		5	1	2	*
Pobla de Segur	"	llevant	4		7	3	5	
Tremp	½	"	3		12	3	3	
Molins de Rei	Obert	NW	0		9	-2	3	
Ransol	½	SW	-4		4	-7	2	neu 5 cm.
Seira	Obert	llevant	-1		7	-3	2	
Prats de Lluçanès	¼	S	2		11	1	4	
Lleida	Serè	llevant						
Camarasa	"	-	6		12	2	1	
Tàrrega								
Agramunt	"	"	5		10	1		
Tarragona	¼	NW	10	9 marus	18	9		
Falset	Serè	N						
Montblanch	"	NW						
Reus	"	W	7		5			
Tortosa	"	WNW	11			7		
Cassa de la Selva	"							
Sta Coloma de Farners	"	llevant	2		2	-5		
Vic	"	NE						
Solsona	½	NW						

Observacions de Barcelona

Pressió	1002.7 mb	Núvols	—
Temperatura	9.4	" quantitat	—
Humitat	50 %	Temp. màx.	17.6
Vent del	WNW	Temp. mín.	8.7
" velocitat	34 Km/h	Pluja	— mm.
Mar	Gelida Marina	Fenòmens especials	

HORA	VENTS SUPERIORS		
7	A Tortosa		
	a 500 m.	NW 50	Km/h
	a 1000 m.	NW 50	Km/h
	a 1500 m.	NW 93	Km/h
	a 2000 m.	WNW 58	Km/h
	a 5000 m.		Km/h
7	A Barcelona		
	a 500 m.	NW 43	Km/h
	a 1000 m.	NW 53	Km/h
	a 1500 m.	NW 40	Km/h
	a 2000 m.	NW 33	Km/h
	a 5000 m.	NW 37	Km/h

Temps probable fins a demà a migdia: Variable, emboirant, amb vents moderats i forts del Nord-est i fred per tot el país.-

Al mar vents fluixos i moderats del nord-est i marus.-

Tota la correspondència al Director del Servei Meteorològic de Catalunya, C. Urgell, 187 – Barcelona

El Director, E. FONTSERÈ

GENERALITAT DE CATALUNYA
SERVEI METEOROLÒGIC DE CATALUNYA

Carta del temps del Dissabte , 4 de Desembre de 1937 , a 7 h.

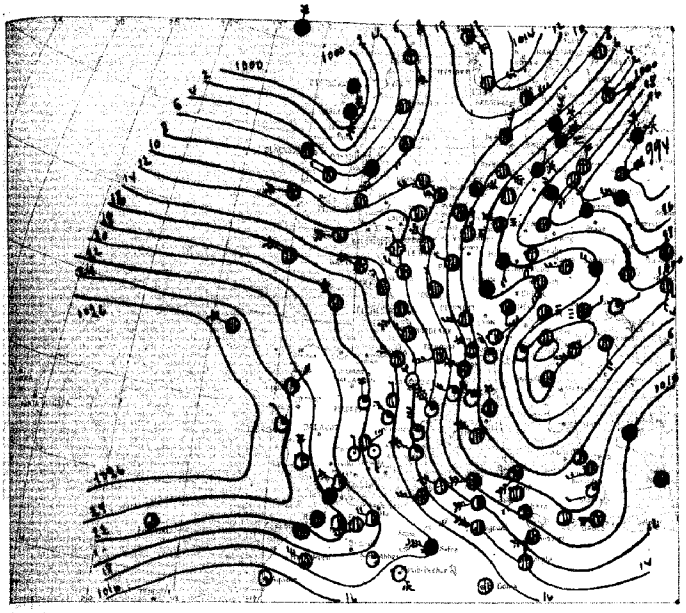

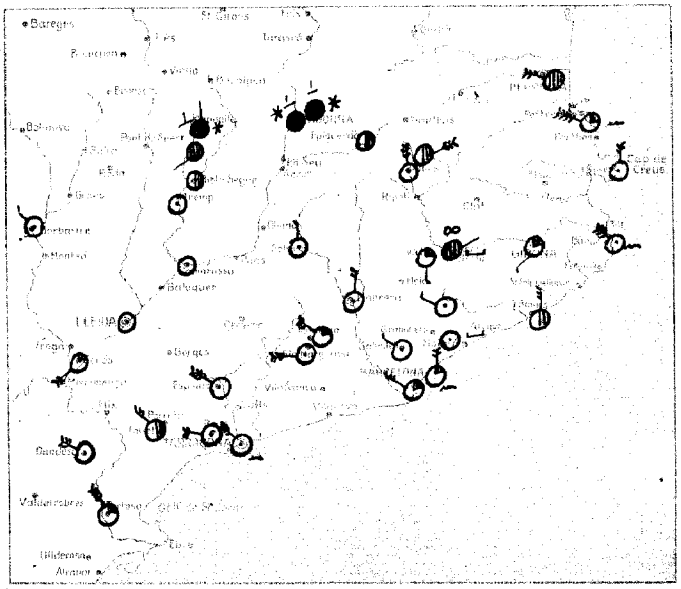

Signes usats a la carta del temps: vent inferior; mar; ○ serè; ◑ ½ cobert; ● cobert; ≈ calitja; ≡ boira; ≡ boira ploranera; boira gebradora; ● plovent; ∞ aiguaneu; ← bolves de neu; ↳ ratxa de vent; ✳ nevant; ▲ pedregada; ⚠ calamarsa; ⚡ tempesta (amb tronada); T trons llunyans; ⚡ llampecs sense trons; ○ rosada; — gebrada; ⊠ terrer cobert de neu; 16 —— 16 pressió en mil·libars; 12 precipitació en 24 hores, en mil·límetres.

Situació general: L'anticicló de l'Atlàntic s'interna a Europa per la Península Ibèrica, estabilint-se des d'Anglaterra fins a la Mediterrània, amb forta i freda del Nord, registrant-se plujes a França i nevades a la regió pirinenca. - Al nord d'Irlanda hi ha una depressió barométrica que avança cap a Escocia i produeix plujes de ponient a les illes Britàniques. - Per la Europa central i mar Bàltica el temps es de plujes i nevades produïdes per la borrasca de Polonia. -

Estat del temps a Catalunya: al Pallars i cims d'Andorra està nevant per la resta de Catalunya el cel està serè o amb alguns núvols aislats. -

Els vents son forts del Nord a l'Empordà, Baix Pirineu, Conca de Barberà, camp de Tarragona i ribetes del Ebre i fluixos o moderats per l'interior del país. -

Les temperatures han experimentat un notable descens, assolint les mínimes, 4 graus sota zero a Puigcerdà i Escaldes i 3 també sota zero a Vilafortuny. -

DADES DE LES ESTACIONS PROPERES

LLOC	Estat del cel	Vent	Temperatura	Mar	En 24 hores: Temp. màx.	Temp. mín.	Precipitació	Observacions especials
Perpinyà	Lobert	WNW	8		14	7		
Cap Bliarra	¼	NW	8	R. marron		7		
Sant Adrià	¼	N	5	"	13	5		
S. J. Vilatorta	Lobert	NE	1		9	-3		∞
Manresa	Serè	N	1		12	-1		
Sabadell	"	NW	H		15	3		
Igualada	¼	NW						
Sta. Margarida	Serè	W	9					
Cadaqués	"	N						
Cap Begur	"	NW	9	Marron				
Girona	¼	SW	1			1		
Peralada								
Blanes	½	N						
Ripoll								
Tremp	½	NE	0		5	0		
Ribes de Fr	Serè	N	-2		2	-2		
Alp								
Estalles (Andorra)	Lobert	Calma	-2		H	-2	1	neu 2 cm.
Esplasters "	"	"	-H		7	-4	1	neu 3 cm
Adrall								
Ll. Estangente								

LLOC	Estat del cel	Vent	Temperatura	Mar	En 24 hores: Temp. màx.	Temp. mín.	Precipitació	Observacions especials
Capdella	Lobert	N	1		6	0	1	*
Pobla de Segur	½	Calma	3		8	1		
Tremp	Serè	"	-1		9	-1		
Molins de Rei	Lobert	SW	1		9	-1		
Manresa	"	Calma	-2		6	-4	3	neu 4 cm.
Sabadell	Serè	"	3		14	2		
Perarrua								
Lleida	Serè	"						
Camarasa	"	"						
Tàrrega								
Reus	¼	SW	5		19	4		
Tarragona	Serè	NW	8	R. Marron	15	6		
Falset	½	NE						
Montblanc	Serè	NW						
Reus	"	W	5			4		
Tarragona	¼	NW	9					
Castell de Pp	Serè	NNW	12		19	8		
Cap del Montsec	"	NW	-2		4	-3		
Vic	¼	S						
Solsona	Serè	N						
Puigcerdà	"	NW						

Observacions de Barcelona

Pressió	1007.9 mb.	Núvols	Ci.
Temperatura	6.4	" quantitat	2/10
Humitat	67 %	Temp. màx.	14.8
Vent del	NW	Temp. mín.	5.5
" veloc.	16 Km/h	Pluja	— mm
Mar	Plana	Pressió espec.	—

HORA	VENTS SUPERIORS		
7	Tortosa		
	a 300 m	NW 43	Km/h
	a 1000 m	NNW 43	Km/h
	a 2000 m		Km/h
	a 3000 m		Km/h
	a 4000 m		Km/h
7	Barcelona		
	a 200 m	NW 25	Km/h
	a 500 m	NW 46	Km/h
	a 1000 m	NNW 54	Km/h
	a 3000 m	N 28	Km/h
	a 5000 m	N 31	Km/h

Temps probable fins a demà a migdia: Bon temps, fred i vents del nord o mestral. Mar gruixuda, vents moderats o forts del nordest i marejol. -

Tota la correspondència al Director del Servei Meteorològic de Catalunya, C. Urgell, 187. - Barcelona

EL DIRECTOR, E. FONTSERÈ

GENERALITAT DE CATALUNYA
SERVEI METEOROLÒGIC DE CATALUNYA

Carta del temps del Diumenge , 5 de Desembre de 1937 , a 7 h.

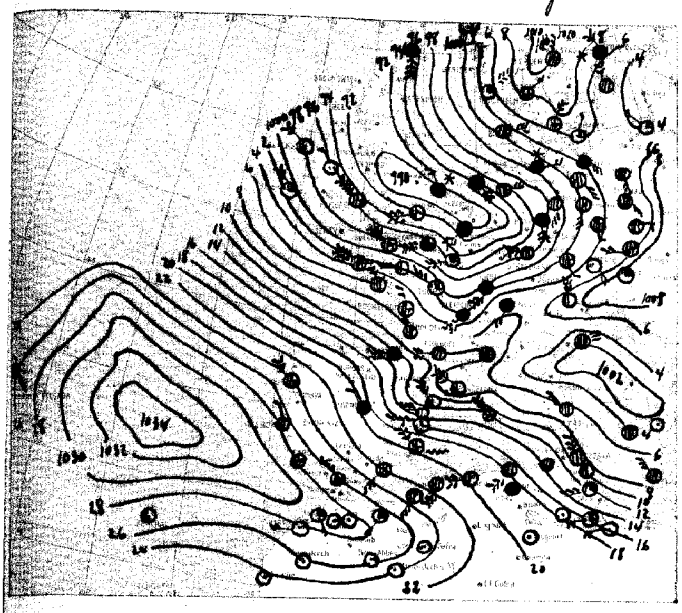

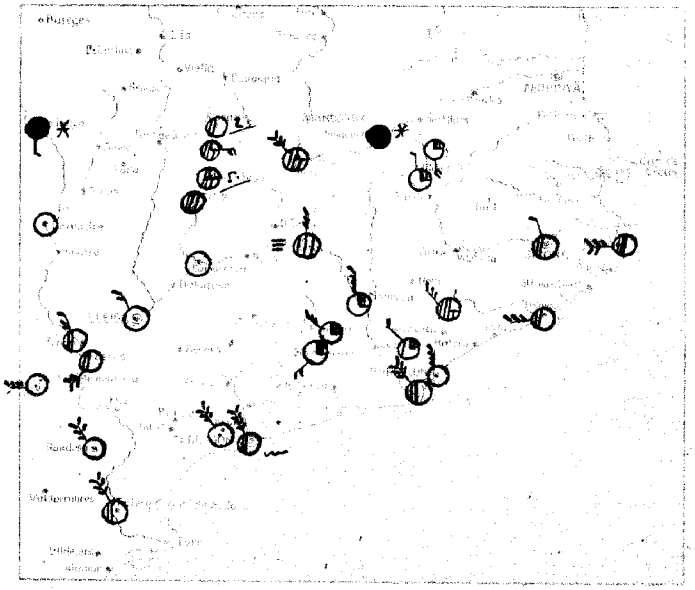

Signes usats a la carta del temps: vent inferior; mar; ○ serè; ◑ mig cobert; ● cobert; ≡ calitja; boira glaçadora; boira gelabrosa; ● plovent; ∞ aiguaneu; ✳ bolves de neu; ✳ ruixada de neu; ≈ nevant; ▲ pedregada; calamarsa; ⚡ tempesta (amb trons); ⚡ trons llunyans; ≤ llampecs sense trons; ∝ rosada; gelada; ▨ serrer cobert de neu; pressió en mil·libars; precipitació en 24 hores, en mil·límetres.

Situació general: El ciclò d'Anglaterra camina cap als Països Baixos i determina vents forts de ponent a tot l'occident d'Europa per la qual cosa la mar està molt moguda a l'Atlàntic, Cantàbric i Mediterrània Balear.

Plou i es registren algunes nevades al Pirineu, a França, Anglaterra, Països Baixos i Alemanya.

Tenim glaç i hem tingut vents forts del NW a la mar Tirrena, Tunis i Sicília degut al mínimum barométric situat a les costes del sud d'Italia.

Estat del temps a Catalunya: El temps en general és variable dominant poca nuvolositat llevat al Pirineu on està cobert i es registren nevades.

Els vents són molt forts a ratxes de ponent o tramontana a tot el país fent llur màxima violència té lloc al curs de l'Ebre, Camp de Tarragona i cercanyes de Barcelona. La temperatura mínima d'avui ha estat de 3 graus sota zero a Pobla del Segur i Tàrrec de l'Ebre.

DADES DE LES ESTACIONS PROPERES

LLOC	Estat del cel	Vent	Temperatura	Mar	En 24 hores: Temp. màx.	Temp. mín.	Precipitació	Observacions especials
Perpinya								
Cap Bearn								
Sant Adrià	boira	N	9	petita marejada	9	9		
S. J. Vilatorta								
Manresa	1/4	N	6		14	0		
Sabadell	1/4	NW	7		15	3		
Igualada	1/4	WNW						
Sta Margarida	1/4	SW	6		10			
Balsareny	1/2	W						
Cap Begur	1/2	W	10	marejada				
Girona	1/2	NW	4		7	4		
Sabadell	1/4	NW	7		15	3		
Balsareny	boira	N	1		11	1		≡
Tàrrega	1/4	S	2		3	0		
Lleida	boira	NW						
Alpes de Fr.	1/4	N	-2		3	-3		
de Ebre	3/4	NW						
Cerdanya (Andorra)								
Capdistora								
Adrall								
Lli. Estangento								

LLOC	Estat del cel	Vent	Temperatura	Mar	En 24 hores: Temp. màx.	Temp. mín.	Precipitació	Observacions especials
Capdella	1/2	NE	0		4	-1	5	
Pobla de Segur	3/4	calma	3		9	2		
Tàrrec	boira	"	1		11	1		
PUIGCERDÀ	"	"						*
Cledes (Lles)								
Tortosa	3/4	E					2	
Perarrua								
Lleida	boira	NW						
Camarasa	"	calma	1		12	1		
FRAGA	1/4	NW						
Serós	1/2	SW	8		13	7		
Tàrrega	1/2	NW	11	petita marejada	14	7		
Falset								
Montblanch								
Reus	boira	NW	8			5		//
Tortosa	1/2	NW	14		13	9		
Coma-ruga (Vendrell)	1/2	W	11			10		
Sta Bàrbara	3/4	NW	2		2	-3		

Observacions de Barcelona

Pressió	1009.6 mb.	Nuvolositat	boira, boirina
Temperatura	10.3°	"	cobertitat 6/10
Humitat	53 %	Temp. màx	15.9°
Vent del	WNW	Temp. mín	5.8°
"	46 Km/h	Pluja	— mm
Mar	arrissada	Fenòm. especials	/

HORA	VENTS SUPERIORS	
7	A Barcelona	
	a 250 m.	WNW 78 Km/h
	a 500 m.	WNW 80 Km/h
	a 1000 m.	Km/h
	a 3000 m.	Km/h
	a 5000 m.	Km/h
	A	
	a 200 m.	Km/h
	a 300 m.	Km/h
	a 400 m.	Km/h
	a 2500 m.	Km/h
	a 5000 m.	Km/h

Temps probable fins a demà a migdia:

Tota la correspondència al Director del Servei Meteorològic de Catalunya, C. Urgell, 187. – Barcelona

El Director, E. FONTSERÉ

GENERALITAT DE CATALUNYA
SERVEI METEOROLÒGIC DE CATALUNYA

Carta del temps del Dilluns, 6 de Desembre de 1937, a 7 h.

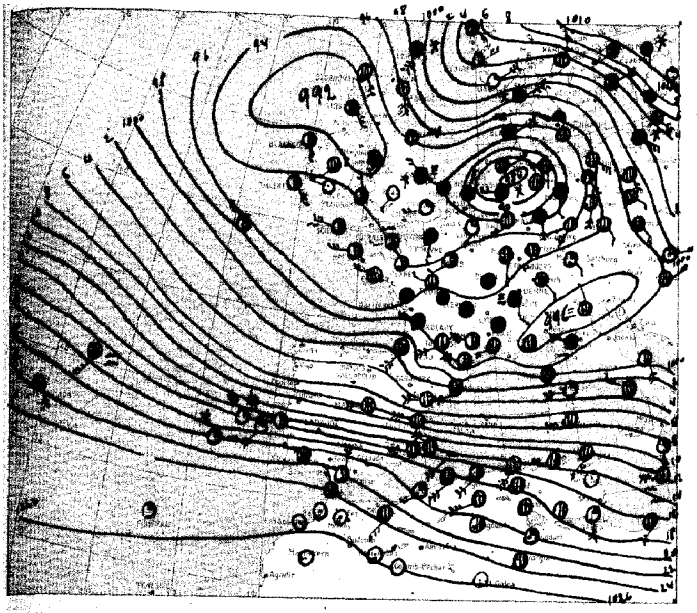

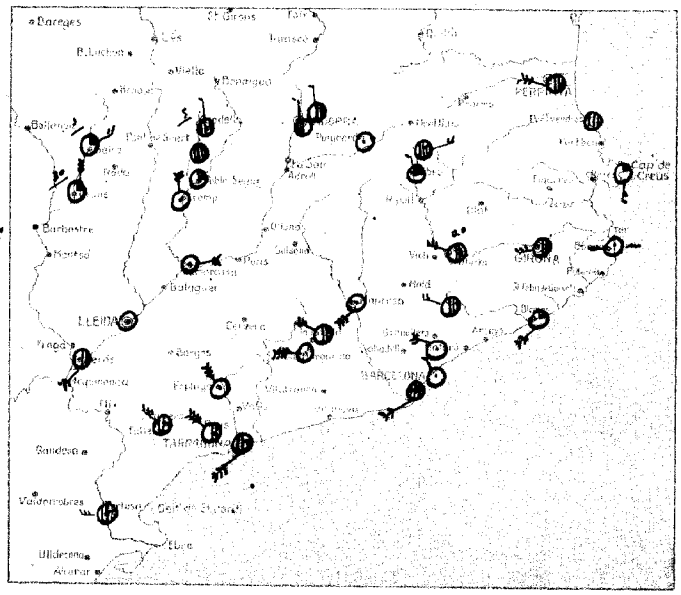

Signes usats a la carta del temps: vent inferior; mar; ○ serè; ◑ ½ cobert; ● cobert; ∞ calitja; ≡ boira; ≡ boira ploranera; ▽ boira gebradora; ● plovent; ∞ aiguaneu; ← bolves de neu; + rufagada de neu; ✕ nevant; ▲ pedregada; ⌓ calamarsa; ⌇ tempesta (amb tronada); ↑ trons llunyans; ≤ llampecs sense trons; ⌓ rosada; — gebrada; ⊠ terrer cobert de neu; 16 ——— 16 pressió en mil·libars; 12 precipitació en 24 hores, en mil·límetres.

Situació general: Al nord-est d'Irlanda, a Holanda i Alemanya, hi ha un centre de tres mínimes baromètriques, sota l'influència dels quals es registren xàfecs a França, Anglaterra i nord d'Itàlia i nevades, amb temperatures inferiors a 7 graus sota zero, a Dinamarca, Prússia i Països Bàltics. A Espanya, Mediterrània, Itàlia i nord d'Àfrica domina règim de temps variable amb vents forts del W. i SW. Les altes pressions estan situades a la regió del Atlàs.

Estat del temps a Catalunya: Domina per tot el país temps variable, observant-se cel entre serè i ennuvolat. Vents són moderats i forts a ratxes, del tercer i quart quadrant.
En les darreres 24 hores s'han registrat precipitacions al Pirineu, essent nevades a Andorra i alt Pallars.
Temperatura màxima a Tarragona i Sabadell, 15 graus, mínima a Ransol (Andorra) 11 graus sota zero.

DADES DE LES ESTACIONS PROPERES

LLOC	Estat del cel	Vent	Temperatura	Mar	En 24 hores: Temp. màx.	Temp. mín.	Precipitació	Observacions especials
Perpinyà	½	WNW	14			7	3	
Cap Biarra	Cobert	Calma	16	Arrissada		8		
Sant Adrià	Serè	N	12	"	13	12		
S. J. Vilatorta	½	W	7		11	4	8.0m	
Manresa	Serè	SW	10		13	6		
Sabadell	"	NW	12		15	7		
Igualada	½	NW						
Sta. Margarida	Serè	W	8		10			
Cadaqués	¼	S						
Cap Begur	Serè	W	12	Gran marea				
Girona	½	W						
Peralada								
Blanes	¼	SW						
Ripoll								
Vich	¾	E	2		5	0		
Ribes de Fr.	¼	N	3		5	-3		
Puigcerdà	Serè	Calma						
Ransolas (Andorra)	"	N	3		3	-1	14	neu 7 cm.
Tagamanent	½	N	-1		1	-2	11	neu 24 cm.
Adrall								
U. Estangento								

LLOC	Estat del cel	Vent	Temperatura	Mar	En 24 hores: Temp. màx.	Temp. mín.	Precipitació	Observacions especials
Capdella	Cobert	N	1		3	0	5	
Pobla de Segur	¼	Calma	3		7	3		
Tremp	Serè	N	H		11	1		
Martinet de la Conca								
Ransolas	Cobert	N	1		3	-4	17	neu 50 cm.
Seira	¼	NE	1		5	0	1	
Perarrua	¼	N	8		10	3	30	
Lleida	Serè	Calma						
Camarasa	"	E	7		13	1		
Térmens								
Seròs	½	SW	11		13	9		
Tarragona	¾	SW	13	Arrissada	15	11		
Falset	Cobert	NW						
Montblanc	Serè	NW						
Reus	½	NW	9			7		
Tortosa	¾	W	16					
Castell de la Cot	Cobert	WSW	11		11			
Cim del Montsant	½	WNW	-1		4	-2		
Vic								
Solsona								
Gandesa								

Observacions de Barcelona

Pressió	1016.2 mb.	Núvols	Cum.
Temperatura	10.0	" quantitat	3/10
Humitat	67 %	Temp. màx.	12.3
Vent del	SW	Temp. mín.	8.5
" velocitat	11 Km/h	Pluja	— mm.
Mar	Plana	Fenòm. especials	—

HORA	VENTS SUPERIORS		
7	A Barcelona		
	a 200 m.	W 37	Km/h
	a 500 m.	W 48	Km/h
	a 1000 m.	WNW 50	Km/h
	a 2000 m.		Km/h
	a 3000 m.		Km/h
7	A Tortosa		
	a 200 m.	W 55	Km/h
	a 500 m.	W 36	Km/h
	a 1000 m.	W 62	Km/h
	a 1500 m.	WSW 68	Km/h
	a 3000 m.		Km/h

Temps probable fins a demà a migdia: Variable amb vents moderats i forts del W i SW. - Al Pirineu alguna precipitació.
Al mar, vents moderats i forts del W i SW amb marea i marejol gruixa.

Tota la correspondència al Director del Servei Meteorològic de Catalunya. C. Urgell, 187. — Barcelona

EL DIRECTOR, E. FONTSERÈ

GENERALITAT DE CATALUNYA
SERVEI METEOROLÒGIC DE CATALUNYA

Carta del temps del Dimarts, 7 de Desembre de 1937, a 7 h.

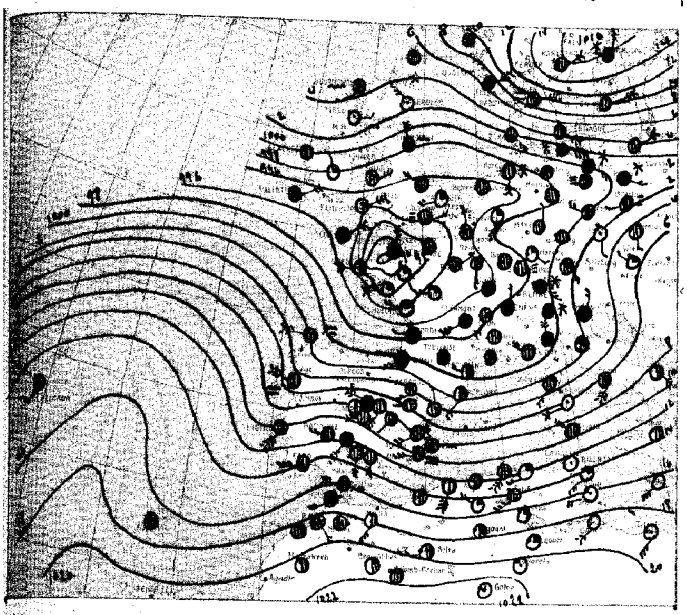

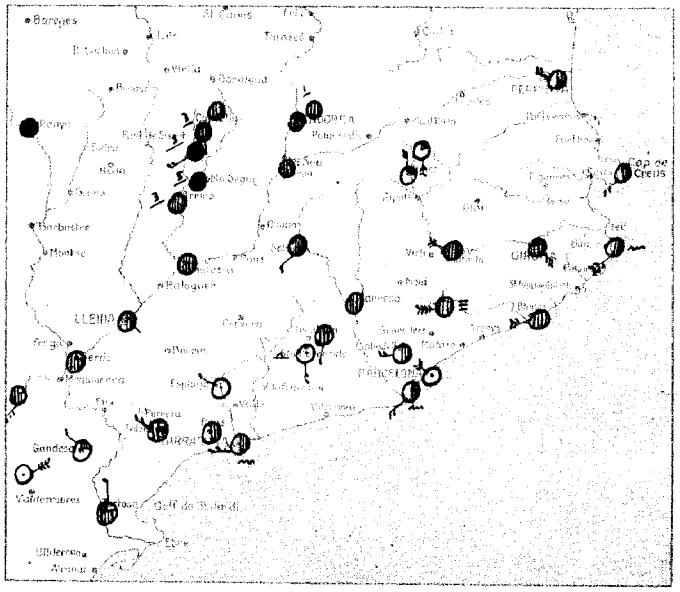

Signes usats a la carta del temps: vent inferior; mar; ○ serè; ◑ ½ cobert; ● cobert; ≈ calitja; ≡ boira; ≡ boira pleuranera; ≡ boira gebradora; ● ploven; ∞ aiguaneu; ✳ bolves de neu; + rufagada de neu; ✕ nevant; ▲ pedregada; ⛰ calamarç; ⛈ tempesta (amb trovada); ↑ trona llunyana; ⟨ llampecs sense trons; ≈ rosada; ▬ gebrada; ▦ terrer cobert de neu; 15 pressió en mil·libars; 12 precipitació en 24 hores, en mil·límetres.

Situació general: El ciclò situat a Bretanya es desplaça cap al nord seguint les costes Atlàntiques d'Europa i portant el temps als països occidentals on s'estan registrant vents forts de ponent i algunes pluges.- Les màximes precipitacions han tingut lloc al golf de Biscaia i migdia de França.- Les temperatures son suaves a la meitat meridional d'Europa; en canvi, al centre i nord s'intensifica el fred i neva copiosament degut a un corrent polar del nordest que s'ha establert a la mar Bàltica, països escandinaus i Alemanya.-

Estat del temps a Catalunya: En general emplitjora, dominant el règim de temps i nuvolositat variables.- Plou a la conca de Tremp, Pallars i Pirineu Aragonès.- Els vents son moderats de ponent a mestral, però en altres hores han assolit alguna violència, de la mateixa direcció.- Durant la darrera nit s'han registrat precipitacions al Alt Pirineu.- Les temperatures extremes han estat les següents: màxima, 19 graus a Tortosa, mínima, 2 graus sota zero al cim del Montseny i 1 grau també sota zero a Ramsol i Bagergastar, on el terreny està cobert de neu.-

DADES DE LES ESTACIONS PROPERES

LLOC	Estat del cel	Vent	Temperatura	Mar	En 24 hores: Temp. màx.	Temp. mín.	Precipitació	Observacions especials
Perpinyà	½	NW	10		10	8		
Sant Hipòlit	Serè	NW	12	Llana	13	12		
Gerona	½	NW	13	Arrissada		12		
S. J. Vilatorta								
Manresa	Robert	Llana	11		16	9		
Sabadell								
Igualada	¾	SW						
Sta. Margarida	Serè	S	12		14			
Cadaqués	½	SW						
Cap Begur	½	SW	16	Marsa				
Girona	¾	SE	15			13		
Peralada								
Blanes	Robert	W						
Ripoll								
Prats de Rei	¼	S	11		12	2		
Ribes de Fr.	¼	N	3		7	1		
Puigcerdà	½	Llana						
Ordino (Andorra)	Robert	"	5		5	2		
Tagulaster	"	"	2		6	-1	1 neu 18 cm.	
Bagergastar	Robert	"						
U. Estangento								

LLOC	Estat del cel	Vent	Temperatura	Mar	En 24 hores: Temp. màx.	Temp. mín.	Precipitació	Observacions especials
Capdella	Robert	S	3		6	1		
Pobla de Segur	"	Llana	9		11	7		
Tremp	"	"	9		14	9		
Molins de Rei	"	"	5		12	1		
Ramsol (Es)	"	"	2		4	-1	3 neu 45 cm.	
Seira								
Perarrua								
Lleida	½	ESE						
Camarasa	Robert	Llana						
Tàrrega								
Serós	¾	"	14		17	11		
Tarragona	½	W	15	Marsa	17	12		
Falset	¾	NW						
Montsiá	Serè	NW						
Reus	½	Llana	10			6		
Tortosa	¾	N	13		19			
Castelló d'Ampurias	½	WSW	15		19	12		
Els 4 Muntanyes	Robert	W	2		4	-2		
Vic								
Solsona	½	SW						
Cardona	¼	NW						

Observacions de Barcelona

Pressió	1003.1 mb.	Núvols	Cb. Cist.
Temperatura	14.1	" quantitat	5/10
Humitat	63 %	Temp. màx.	17.8
Vent del	SW	Temp. mín.	12.4
" velocitat	15 Km/h	Pluja	— mm.
Mar	Marsa	Fenòm. especials	—

HORA	VENTS SUPERIORS
7	A Barcelona
	a 200 m. WSW 17 Km/h
	a 500 m. WSW 48 Km/h
	a 1000 m. W 70 Km/h
	a 2000 m. W 92 Km/h
	a 3000 m. W 104 Km/h
7	A Tortosa
	a 200 m. ESE 14 Km/h
	a 500 m. S 37 Km/h
	a 1000 m. S 98 Km/h
	a 2000 m. W 96 Km/h
	a 3000 m. W 99 Km/h

Temps probable fins a demà a migdia: Variable, vents forts de ponent i alguna pluja, particularment al nordest del país.- Al mar, vents forts de ponent i marsa.-

Tota la correspondència al Director del Servei Meteorològic de Catalunya, C. Bruc, 187. — Barcelona

EL DIRECTOR, E. FONTSERÈ

GENERALITAT DE CATALUNYA
SERVEI METEOROLÒGIC DE CATALUNYA

Carta del temps del Dimecres 8 de Desembre de 1937 a 7 h.

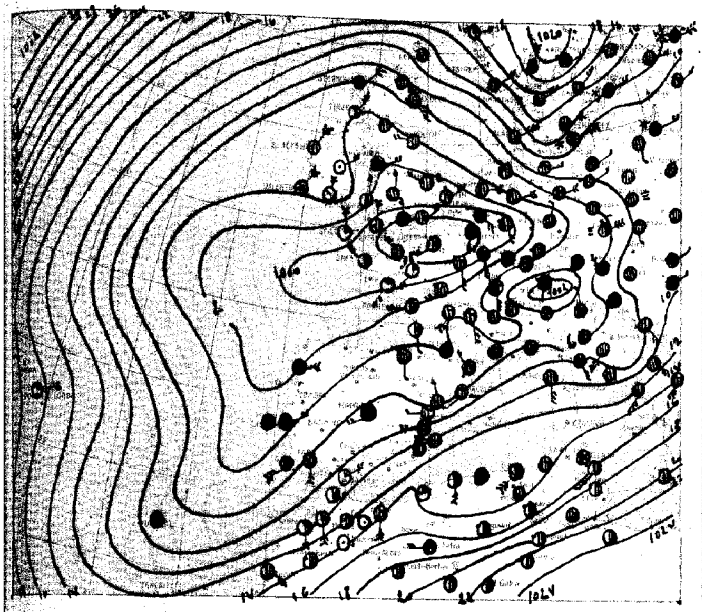

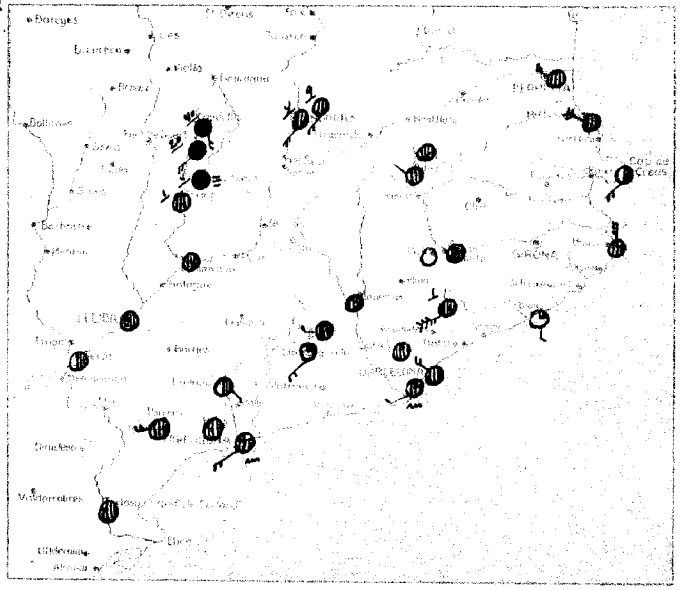

Signes usats a la carta del temps: vent interior; mar; ○ serè; ◑ ½ cobert; ◉ cobert; ≡ calitja; ≡ boira; ≡ boira blavanera; ≡ boira gebradora; ● plovent; ∞ aiguaneu; ⋯ bolves de neu; ∴ ruflegade de neu; ✳ nevant; ▲ pedregada; ⌒ calamarsa; ℞ tempesta (amb tronada); T trons llunyans; ↯ llampecs sense trons; ≈ rosada; ▭ gebrada; ▦ terra cobert de neu; 10 pressió en mil·libars; 12 precipitació en 24 hores, en mil·límetres.

Situació general: Al Canal de la Mànega es troba el centre d'una depressió barométrica que s'estén per gran part del Continent, determinant pluges a gran part de la Península Ibèrica, nord de França i Escòcia i nevades als països Bàltics, Alemanya i Noruega.-
Les altes pressions estan situades a l'Atlàntic, al nord de les illes Açores.-
També hi ha un altre centre de màxima a la Tripolitania.-

Estat del temps a Catalunya. Temps molt variable, observant-se en general el núvols i registrant-se pluges a tota la comarca del Pallars.-
Els vents son fluixos i de direcció variable.-
Temperatura màxima a Barcelona, 20 graus, mínima a Ramol, (Andorra) zero graus.-

DADES DE LES ESTACIONS PROPERES

LLOC	Estat del cel	Vent	Temperatura	Mar	En 24 hores: Temp. màx.	Temp. mín.	Precipitació	Observacions especials
Berpinyà	Cobert	NW	10		16	9		
Cap Biarra	"	NW	11	Gruixuda		10		
Sant Adrià	"	NW	11	Plana	17	11		
S. J. Vilatorta	"	Calma	8		12	7		
Manresa	"	"	8		17	8		
Sabadell	"	"	12		17	10		
Igualada	"	W						
Sta. Margarida	¾	SW	8		15			
Cadaqués	½	SW						
Cap Begur	¾	N						
Girona								
Peralada								
Blanes	Cobert	S						
Ripoll								
Prades	"	Calma	5		8	3		
Ribes de Fr.	"	NW	5		10	11		
Puigcerdà	"							
Encamp (Andorra)	"	SW	5		6	2	11	
Esplugues	"	SW	3		5	2	9	neu 4 cm
Adrall								
El Estangento								

LLOC	Estat del cel	Vent	Temperatura	Mar	En 24 hores: Temp. màx.	Temp. mín.	Precipitació	Observacions especials
Cardellio	Cobert	S	5		7	4	40	●
Pobla de Segur	"	Calma	8		10	7	4	● ≡
Tremp	"	"	8		14	1	1	
Martorell	"	SW	6		8	3	20	●
Barcelona	"	SW	3		5	0	8	neu 20 cm
Sarrià								
Perafort								
Lleida	"	Calma						
Cervera	"	"	9		15	8		
Tàrrega								
Serós	½	"	10		17	8		
Fraga	¾	WSW	14	Gruixuda	17	12		
Falset	Cobert	W						
Montblanc	½	SE						
Reus	Cobert	Calma						
Tortosa	Cobert	N	10			10		
Castellfollit	¾	W	14			12		
Cap de Berdaguer	Cobert	WSW	3		4	2	1	
Vic								
Solsona								
Gandesa								

Observacions de Barcelona

Pressió	1005.1 mb.	Núvols	Cum.
Temperatura	14.5	" quantitat	8/10
Humitat	78 %	Temp. màx.	19.5
Vent del	WSW	Temp. mín.	13.0
" velocitat	4 Km/h	Pluja	— mm.
Mar	Maror	Fenòm. estrc.	—

HORA	VENTS SUPERIORS		
7	Barcelona		
	a 200 m.	WSW 39	Km/h
	a 500 m.	WSW 41	Km/h
	a 1000 m.	WSW 41	Km/h
	a 2000 m.	W 49	Km/h
	a 3000 m.	WSW 82	Km/h
7	Tortosa		
	a 200 m.	S 14	Km/h
	a 500 m.	SSW 22	Km/h
	a 1000 m.	SSW 58	Km/h
	a 2000 m.	W 25	Km/h
	a 3000 m.	WNW 29	Km/h

Temps probable fins a demà a migdia: Variable, emboirant i algunes pluges.-
Ser... ...ent. vents fluixos i moderats del nord-oest i marors.-

Tota la correspondència al Director del Servei Meteorològic de Catalunya, C. Urgell, 187. – Barcelona

EL DIRECTOR, E. FONTSERÈ

GENERALITAT DE CATALUNYA
SERVEI METEOROLÒGIC DE CATALUNYA

Carta del temps del Dijous, 9 de Desembre de 1937, a 7 h.

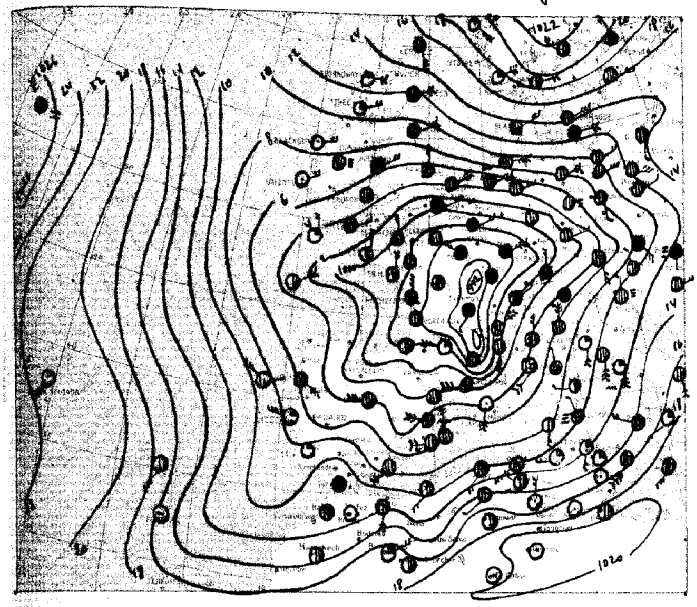

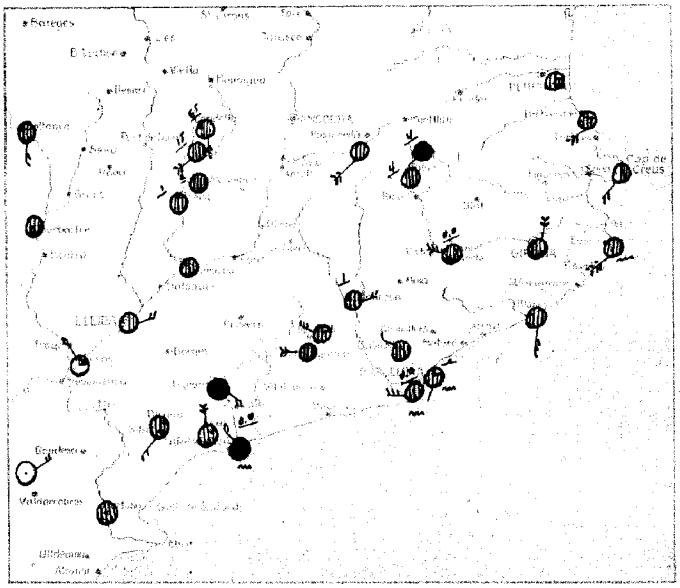

Signes usats a la carta del temps: vent inferior; mar; seré; ½ cobert; cobert; calitja; boira; boira glorenera; boira gebradora; ● plovent; aiguaneu; ← bolves de neu; rufagada de neu; nevant; pedregada; calamarça; tempesta (amb tronada); trons llunyans; llampecs, sense trons; rosada; gebrada; terrer cobert de neu; pressió en mil·libars; precipitació en 24 hores en mil·limetres.

Situació general: Un important ciclò situat al migdia de França, produeix mal temps als països occidentals, determinant pluges a França, regions alpines i Europa Central.- Per la Península Ibèrica, Mediterrània i illes Britàniques, el temps es variable de cel gairebè cobert i vents moderats ò forts.- Les temperatures son suaus als països de la Mediterrània, però al Continent son baixes i en particular a Escandinàvia i mar Bàltica, on el fred es molt intens.-

Estat del temps a Catalunya: Domina temps variable amb cel nuvolós i registrant-se algunes plovisques al camp de Tarragona i vall alta de Ribes. En les darreres 24 hores s'han registrat precipitacions d'alguna importància a la comarca del Pallars.- Per la resta de Catalunya les precipitacions han estat petites.- Els vents son moderats del sudoest i tendeixen a rolar cap al oest.-

DADES DE LES ESTACIONS PROPERES

LLOC	Estat del cel	Vent	Temperatura	Mar	En 24 hores Temp. màx.	Temp. mín.	Precipitació	Observacions especials
Perpinya	3/4	lealma	12		17	8		
Cap Biarra	3/4	SW	17	maror				
Sant Adrià	3/4	SW	14	P. maror	16	12		—
S. I. Vilatorta	lcobert	W	9		12	9	0.0	
Manresa	"	E	12		15	4	1	
Sabadell	"	NW	14		17	10		
Igualada	3/4	NW						
Sta Margarida	lcobert	W	13		26			
Cadaqués	1/2	SW						
Cap Begur	lcobert	SW	17	maror				
Girona	"	NNE	16					
Peralada								
Blanes	"	S						
Ripoll								
Fraser	"	SW	6		8	5	4	●
Ribes de Fr	"	lealma	6		10	5	4	
Balaguera	"	SW						
Escaldes (Andorra)								
Engolantars "								
Adrall								
Ll. Estangento								

LLOC	Estat del cel	Vent	Temperatura	Mar	En 24 hores Temp. màx.	Temp. mín.	Precipitació	Observacions especials
Capdella	lcobert	S	4		6	3	65	
Pobla de Segur	"	lealma	10		11	8	2	
Tremp	"	"	10		13	9	1	
Molins	"	SW	5		8	5	15	
Cledes (Lés)								
Seira								
Perarrúa								
Lleida	1/2	E						
Camarasa	lcobert	lealma						
Tàrrega								
Serós	1/4	NW	11		12	7		
Tarragona	lcobert	NW	14	P. maror	16	13	0.0	●
Falset	"	SW						
Montblanc	"	ESE						●
Reus	"	N	8			6		
Tortosa	lcobert	lealma	12		14	6		
Castelló de la P.	"	W	14		18	12		
Cim del Montseny								

Observacions de Barcelona

Pressió	995.7 mb.	Nuvols	St. Cu. Ast.
Temperatura	15.6	" quantitat	10/10
Humitat	70 %	Temp. màx.	18.0
Vent del	W	Temp. mín.	13.1
" velor	18 Km/h	Pluja	0.0 mm.
Mar	Maror	Fenòm. espec.	—

HORA	VENTS SUPERIORS
7	A Barcelona
	a 200 m. W 22 Km/h
	a 500 m. W 40 Km/h
	a 1000 m. WSW 53 Km/h
	a 2000 m. SW 79 Km/h
	a 3000 m. SW 116 Km/h
7	A Tortosa
	a 200 m. NW 40 Km/h
	a 500 m. WNW 72 Km/h
	a 1000 m. WSW 32 Km/h
	a 2000 m. W 22 Km/h
	a 2400 m. WNW 64 Km/h

Temps probable fins a demà a migdia: Variable, vents forts de ponent i descens de la temperatura.- En mar, vents moderats ò forts de ponent i maror.-

Tota la correspondència al Director del Servei Meteorològic de Catalunya, C. Urgell, 187 – Barcelona

El Director, E. FONTSERÈ

GENERALITAT DE CATALUNYA
SERVEI METEOROLÒGIC DE CATALUNYA

Carta del temps del Divendres, 10 de Desembre de 1937, a 7 h.



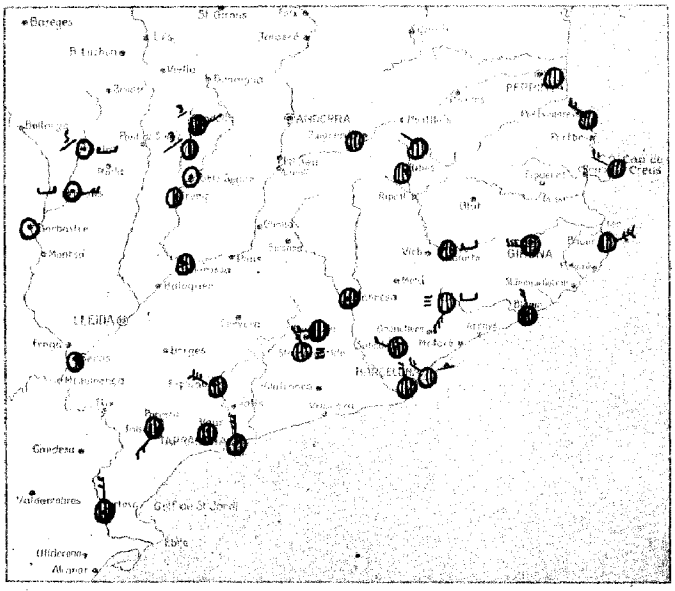

Signes usats a la carta del temps: vent inferior; mar; serè; ¼ cobert; cobert; calitja; boira; boira ploranera; boira gebradora; plovent; aiguaneu; bolves de neu; ratllagada de neu; nevant; pedregada; calamarsa; tempesta (amb tronada); trons llunyans; llampecs sense trons; rosada; gebrada; terrer cobert de neu; pressió en mil·libars; precipitació en 24 hores, en mil·límetres.

Situació general: Les altes pressions formen vàries centres anticiclònics situats respectivament a Irlanda, Prússia, golf de Venècia i a la Mediterrània, vora les Balears i la costa algerina. - Plou a les illes Britàniques, nord de França, Mar del Nord i a tota la costa del nord d'Àfrica, i neva a Suècia, Gran Bretanya, Alemanya i Europa Central. -

Les altes pressions estan situades a l'Atlàntic, al nord-est de les illes Açores. Més amunt-se també un altre centre de màxima a la Tripolitània Mediterrània Oriental. -

Estat del temps a Catalunya: A la Ribagorça i zones de Tremp el cel està entre serè i mig núvol essent la nuvolositat intensa per la resta del país. - Els vents son fluixos o moderats del sector nord. -

En les darreres 24 hores es registraren precipitacions al Ballers. Temperatura màxima a Barcelona. 16 graus, mínima al Turó del Home, cim del Montseny, 4 graus sota zero. -

DADES DE LES ESTACIONS PROPERES

LLOC	Estat del cel	Vent	Temperatura	Mar	En 24 hores Temp. màx.	Temp. mín.	Precipitació	Observacions especials
Perpinyà	Cobert	Tramuntana	5		14	4		
Cap Bianca	"	N	9	Arrissada		7		
Sant Adrià	½	NW	7		12	7		
S. J. Vilatorta	Cobert	Tramuntana	0		11	-1		
Manresa	"	"	2		10	1		
Sabadell	¾	NW	H		17	3		
Igualada	Cobert	W						
Sta. Margarida	"	N	5		15			
Cadaqués	¾	NW						
Cap Begur	Cobert	NE	10	Marsor				
Girona	"	W	6		13	5		
Peralada								
Blanes	"	N						
Ripoll								
Prats	"	NW	0		8	-1		
Ribes de Fr	"	Tramuntana	-1		8	-2		
Balaguer	"	"						
Escaldes (Andorra)								
Puigcerdà								
Adrall								
Ll. Estangento								

LLOC	Estat del cel	Vent	Temperatura	Mar	En 24 hores Temp. màx.	Temp. mín.	Precipitació	Observacions especials
Capdella	Cobert	NE	0		5	-1	3	
Pobla de Segur	Serè	Tramuntana	1		11	1		
Tremp	½	"	1		11	1		
Montsonís	½	"	-2		8	-2	3	
Cledes (Lés)								
Seira	Serè	"	-3		6	-3	5	
Perarrúa	"	E	-3		10	-3		
Lleida								
Camarasa	Cobert	Tramuntana	2		12	4		
Tàrrega								
Serós	½	"	7		14	6		
Tarragona	½	N	8	Marsor	15	8		
Falset	Cobert	SW						
Montblanc	"	NW						
Reus	"	Tramuntana	9			5		
Tortosa	"	N	7					
Castell de Fels	Cobert	NW	11		17	9		
Cim del Montseny	"	SSW	-2		1	-4		

Observacions de Barcelona

Pressió	1010.1 mb	Núvols	Act. Cist.
Temperatura	9.2	» quantitat	10/10
Humitat	67 %	Temp. màx.	16.1
Vent del	NNW	Temp. mín	7.8
» veloc.	7 Km/h	Pluja	— mm.
Mar	Arrissada	Fenòm. espec.	—

HORA	VENTS SUPERIORS		
7	A Barcelona		
	a 200 m.	ENE	12 Km/h
	a 500 m.	E	16 Km/h
	a 1000 m.	NNW	15 Km/h
	a 1500 m.	WSW	15 Km/h
	a 5000 m.		Km/h
7	A Tortosa		
	a 250 m.	N	54 Km/h
	a 500 m.	N	58 Km/h
	a 1000 m.	NNW	32 Km/h
	a 2000 m.	NW	25 Km/h
	a 3000 m.	NW	18 Km/h

Temps probable fins a demà a migdia: Variable, amb alguna precipitació. -
Pel mar vents fluixos o moderats del nordest i ponent i marsor i marsor. -

Tota la correspondència al Director del Servei Meteorològic de Catalunya. C. Urgell, 187. — Barcelona

El Director, E. FONTSERÈ

GENERALITAT DE CATALUNYA
SERVEI METEOROLÒGIC DE CATALUNYA

Carta del temps del Dissabte, 11 de Desembre de 1937, a 7 h.

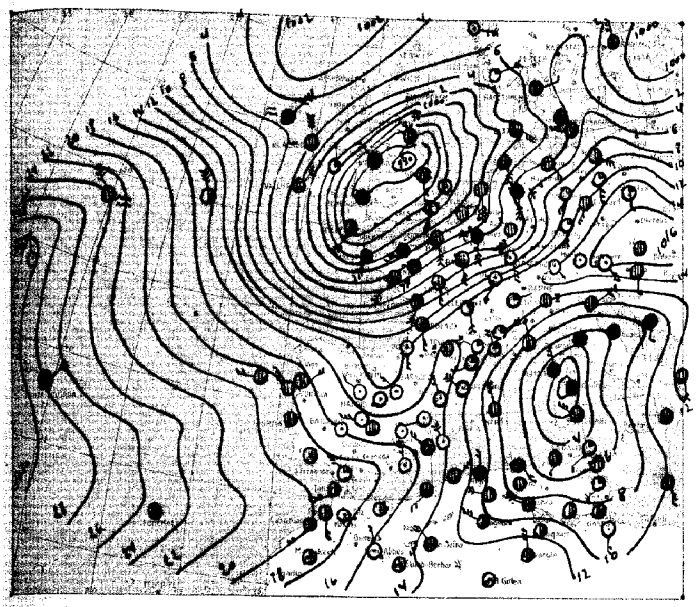

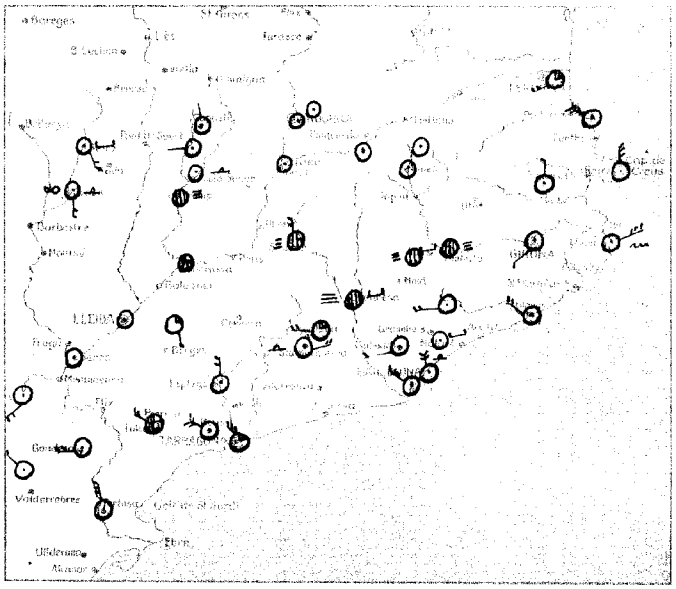

Signes usats a la carta del temps: vent inferior; mar; ○ serè; ◑ ½ cobert; ● cobert; ∞ calitja; ≡ boira; ≡ boira ploranera; V boira gebradora; ● plovent; ∞ aiguaneu; ← bolves de neu; ⊦ rufagada de neu; ⁂ nevant; ▲ pedregada; ⚠ calamarsa; R tempesta (amb tronada); T trons llunyans; ☾ llampecs sense trons; ⌓ rosada; — gebreda; ⊠ terrer cobert de neu; 1035 pressió en mil·libars; 12 precipitació en 24 hores en mil·límetres.

Situació general: Dos importants ciclons situats a Anglaterra i illes de Irlanda i Sardenya, respectivament. El temps al nord de França, illes Britàniques, Bèlgica i nord d'Alemanya, registrant-se pluges i algunes nevades de llocs alts. Els vents van forts de ponent a França i del sector nord des del golf de Lleó i les Balears fins a la costa d'Àfrica. - El corrent polar de cinturó ciclònic avança per Escandinàvia i Alemanya cap al sud per on aquest cosa persistirà el règim de temperatures baixes a tot l'occident d'Europa. -

Estat del temps a Catalunya: Als plans de Vic i Bages i a la conca de Tremp hi ha boires baixes. - Per la resta de Catalunya el cel està serè. -

Els vents bufen del quart quadrant i les temperatures van baixes per tot el país. -

Les mínimes d'avui han estat de 7 a 8 graus sota zero, als cims d'Andorra, 6 sota zero a Ribes, i 5 graus també sota zero a Espadella i cim del Montseny. -

DADES DE LES ESTACIONS PROPERES

LLOC	Estat del cel	Vent	Temperatura	Mar	En 24 hores: Temp. màx.	Temp. mín.	Precipitació	Observacions especials
Perpinyà	¼	WSW	3		12	3		
Cap Bianya	Serè	NW	5	P. marej		H		
Sant Adrià	"	N	H	Arrissada	10	H		
S. J. Vilatorta	Cobert	Tramuntana	0		8	-H		
Manresa	"	"	0		10	-2		
Sabadell	¼	W	0		17	-1		
Igualada	¼	W						
Sta Margarida	Serè	E	0		10			
Cadaqués	"	N						
Cap Begur	"	NE	7	P. marej				
Girona	"	SW	-2			-2		
Peralada								
Blanes	"	NW						
Ripoll								
Puigcerdà	"	N	-2		7	-3		
Ribes de Fr	"	N	-5		5	-6		
Alp								
Encamps (Andorra)	"	Llevant	-6		8	-7		
Espolasters	"	"	-5		5	-5		
Vilrall	Cobert							
Empuriabrava	Serè	N						

LLOC	Estat del cel	Vent	Temperatura	Mar	En 24 hores: Temp. màx.	Temp. mín.	Precipitació	Observacions especials
Capdella	Serè	No	-1		5	-2		
Pobla de Segur	"	Tramuntana	-1		6	-2		
Tremp	Cobert	"	-2		8	-2		
Molins de Rei	Serè	W	-4		10	-5		
Calders (Moianès)	"	Tramuntana	-1		11	-2		
Selva	"	SE	-5		5	-5		
Perarrua	"	S	-3		9	-5		
Lleida	Serè	"						
Camarasa	¾	"						
Tàrrega	¼	SE						
Seròs	Serè	Tramuntana	3		8	-1		
Tarragona	¼	NW	H	Arrissada	13	3		
Falset	¾	NW						
Montblanc	Serè	N						
Reus	"	NW	5		9	2		
Tortosa	"	NNW	7		20			
Cardona (Bages)	Serè	NW	6		15	H		
Cim el Montseny	"	W	-3		0	-5		
La Seu	"	Tramuntana						
Vandera	"	W						
Tortosa	¾	N						

Observacions de Barcelona

Pressió 1011.4 mb		Núvols	cielt
Temperatura 6.0		" quantitat	1/10
Humitat 63 %		Temp. màx.	11.8
Vent del NW		Temp. mín.	5.4
" velocitat 22 Km/h		Pluja	— mm.
Mar Arrissada		Fenòm. especials	—

HORA	VENTS SUPERIORS		
7	a Barcelona		
	a 200 m.	WNW	16 Km/h
	a 500 m.	W	23 Km/h
	a 1000 m.	W	24 Km/h
	a 2000 m.	W	32 Km/h
	a 3000 m.	NW	18 Km/h
7	a Tortosa		
	a 200 m.	NW	36 Km/h
	a 500 m.	WNW	72 Km/h
	a 1000 m.	WNW	74 Km/h
	a 2000 m.	NW	25 Km/h
	a 3000 m.	NNW	25 Km/h

Temps probable fins a demà a migdia: Vents de ponent o mestral i fred. - Mar, vents moderats o forts de ponent o mestral i marejol. -

Tota la correspondència al Director del Servei Meteorològic de Catalunya, C. Urgell, 187. — Barcelona

El Director, E. FONTSERÈ

GENERALITAT DE CATALUNYA

SERVEI METEOROLÒGIC DE CATALUNYA

Carta del temps del Diumenge 1 de Desembre **del 1935, a** 7 **h.**

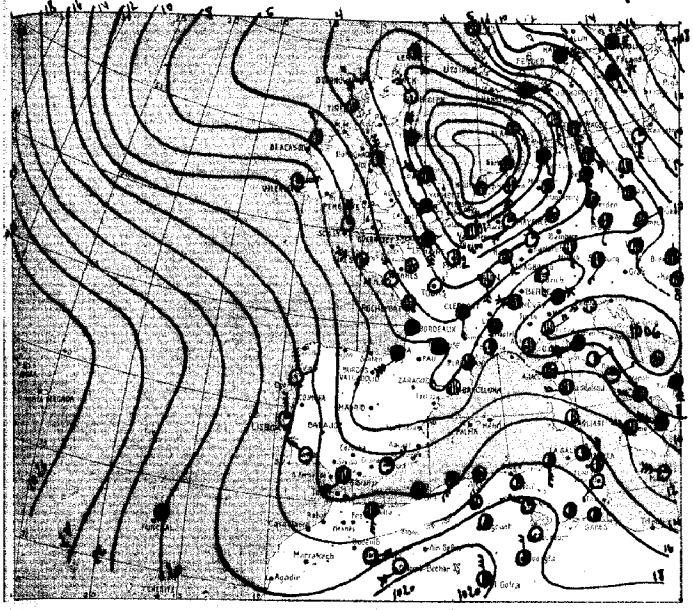

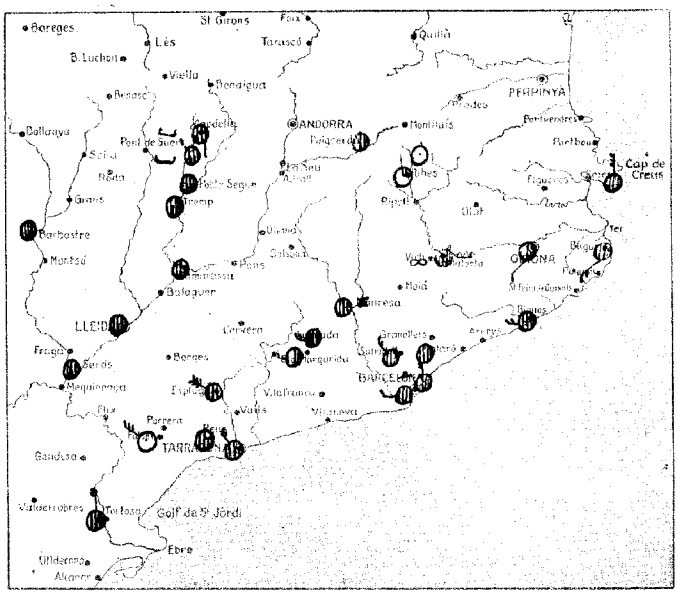

Signes usats a la carta del temps: vent inferior; mar; ○ serè; ◔ ½ cobert; ◉ cobert; ⊙⊙ calitja; boira; boira glaçadora; ● plovent; ⊙⊙ aiguaneu; ← bolves de neu; ↯ ruixada de neu; ↯ nevant; ▲ pedregada; calamarsa; tempesta (amb tronada); T trons llunyans; llampecs sense trons; rosada; gelada; terreny cobert de neu; 760 / 10 pressió en mil·libars; 12 precipitació en 24 hores, en mil·límetres

Situació general: Durant el període tot el continent règnen de temps variable predominant els pluges a Escandinàvia, Península Ibèrica i nord de França i abundoses nevades a Suïssa, Europa Central, Centre-oriental i Septentrional; fortes glaçades a les regions Bàltiques, seguint a la influència de les baixes pressions que formen dos centres ciclònics, situats l'un a la mar del Nord i l'altre a la mar Adriàtica.-
Les altes pressions estan situades a l'Atlàntic al voltant de les illes Açores.-

Estat del temps a Catalunya: En general s'observa cel ennuvolat amb algunes clars isolats al Pirineu i vall del riu Fresser.- Els vents son fluixos dominant els del sector nord.- Temperatures màximes a Sabadell, 17 graus, mínima a Ribes, 5 graus sota zero.-

DADES DE LES ESTACIONS PROPERES

LLOC	Estat del cel	Vent	Temperatura	Mar	Per 24 hores: Temperatura màxima	Per 24 hores: Temperatura mínima	Per 24 hores: Precipitació	Observacions especials
Perpinyà								
Cap Bianya								
Sant Adrià	½	N	6	plana	9	6		—
S. J. Vilatorta	cobert	calma	-1		4	-4		— ∞
Manresa	"	"	0		6	0		
Sabadell	"	NW	4		12	0		
Igualada	"	NW						
Sta. Margarida	½	W	3		6			
Cadaqués	cobert	N						
Cap Begur	-	SW	8	arrissada				
Girona	½	SW	1		13	1		
Peralada								
Blanes	cobert	W						
Ripoll								
Ribes	serè	N	0		6	-2		
Ribes de Freser	¼	N	-4		2	-5		
Puigcerdà	½	calma						
Escaldes (Andorra)								
Engolasters								
Adrall								
Estany Gento								

LLOC	Estat del cel	Vent	Temperatura	Mar	Per 24 hores: Temperatura màxima	Per 24 hores: Temperatura mínima	Per 24 hores: Precipitació	Observacions especials
Cabdella	cobert	S	0		6	-1		—
La Pobla de Segur	"	calma	2		4	0		
Tremp	"	"	0		7	-3		
Montsec	"	NW	-2		8	-4		—
Caldes Montbui	"	calma	3		10	-2		
Seira								
Peramola								
Lleida	"	calma						
Camarasa	3/4	"						
Tàrrega								
Serós	cobert	"	1		11	1		
Farrigola	3/4	NW	7	arrissada	12	5		
Falset	serè	NW						
Montblanc	cobert	NW						
Reus	3/4	calma	7			4		
Tortosa	cobert	N	4		13	3		
Castelló de la Plana								
Cim del Montseny								

Observacions de Barcelona

Pressió	1009.0 mb.	Núvols	Stcu. Acu
Temperatura	8.0	i quantitat	9/10
Humitat	55 %	Temp. màx.	13.2
Vent del	W	Temp. mín.	5.5
a veles	4 Km/h	Pluja	— mm
Mar	Arrissada	Fenom. esp.	—

HORA	VENTS SUPERIORS
	A
	a 200 m. Km/h
	a 500 m. Km/h
	a 1000 m. Km/h
	a 2000 m. Km/h
	a 3000 m. Km/h
	A
	a 200 m. Km/h
	a 500 m. Km/h
	a 1000 m. Km/h
	a 2000 m. Km/h
	a 3000 m. Km/h

Temps probable fins a demà a migdia

Tota la correspondència al Director del Servei Meteorològic de Catalunya, C. Diputació, 687 — Barcelona.

EL DIRECTOR, E. FONTSERÈ

GENERALITAT DE CATALUNYA
SERVEI METEOROLÒGIC DE CATALUNYA

Carta del temps del Dilluns, 13 de Desembre de 1937, a 7 h.

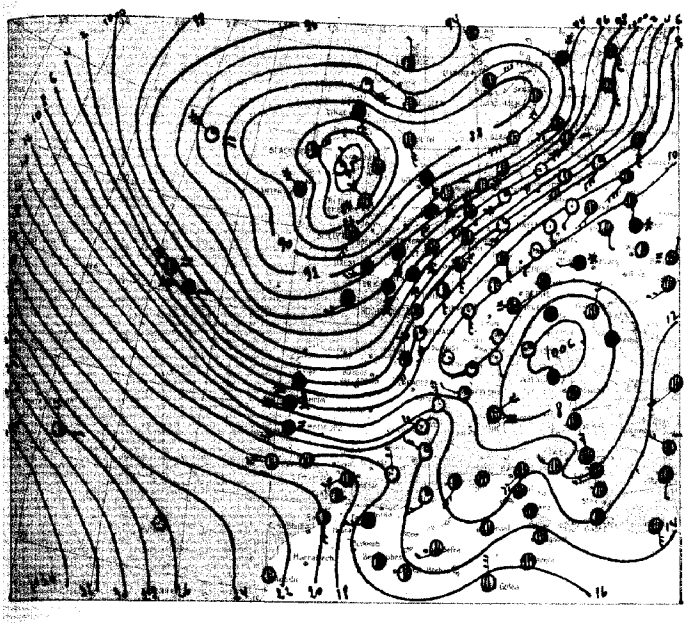

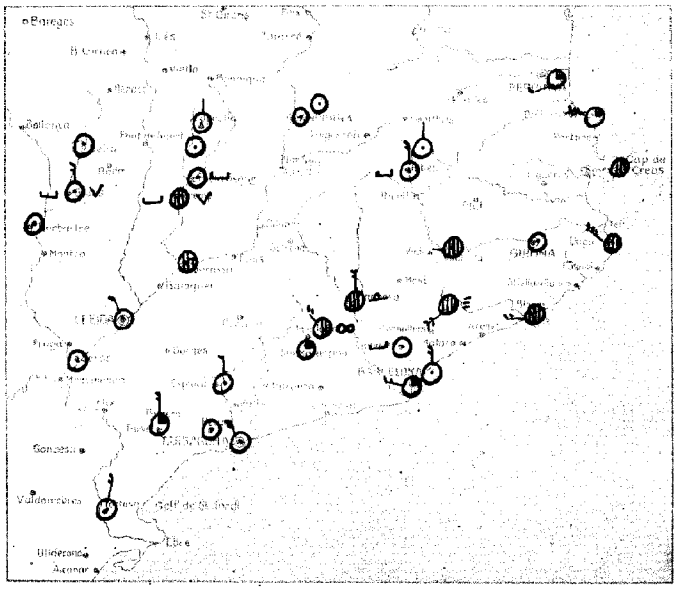

Signes usats a la carta del temps: vent inferior; mar; ○ serè; ◑ 1/2 cobert; ● cobert; ≈ calitja; ≡ boira; ≡ boira ploranera; ≡ boira gebradora; ● plovent; ∞ aiguaneu; ← bolves de neu; + rufagada de neu; ✳ nevant; ▲ pedregada; ⛆ calamarsa; ⚿ tempesta (amb tronada); T trons llunyans; ↯ llampeca sense trons; ⛆ rosada; ═ gebrada; ⚿ terrer cobert de neu; 10 ——— illa de pressió en mil·libars; 12 precipitació en 24 hores, en mil·límetres.

Situació general: Gairebé la totalitat del Continent es troba sota la influència de les baixes pressions, les quals formen un centre ciclònic al Canal de Sant Jordi; un mínim baromètric al golf de Gènova.- Plou a les illes Britàniques, Portugal, Marroc i meitat nord d'Itàlia, i neva a Suïssa, Alps, Baviera, Països Bàltics i Escandinàvia.- Les altes pressions estan situades a l'Atlàntic, al sud de les illes Açores.-

Estat del temps a Catalunya: Cel ennuvolat a la costa de Girona, boira baixa al Pla de Bages i conca de Tremp; cel serè o lleugerament ennuvolat per la resta del país.-

Els vents son fluixos dominant els del sector nord.-

En les darreres 24 hores s'han registrat nevades al Pirineu i a Montseny.-

Temperatura màxima a Tarragona, 12 graus, mínima a Ransol (Andorra), 10 graus sota zero.-

DADES DE LES ESTACIONS PROPERES

LLOC	Estat del cel	Vent	Temperatura	Mar	En 24 hores: Temp. màx.	Temp. mín.	Precipitació	Observacions especials
Perpinyà	1/4	WSW	0			0		
Cap Bíarra	1/4	NW	6	Arrissada		5		
Sant Adrià	Serè	N	H	Plana	10	4		
S. I. Vilatorta	Lobert	W	3		5	-3		
Manresa	"	N	1		6	-1		≈
Sabadell	Serè	Calma	0		11	0		═
Igualada	1/2	NW						∞
Sta Margarida	1/4	Calma	-1		8			
Cadaqués	Lobert	"						
Cap Begur	"	NW	8	Marea				
Girona	Serè	Calma						
Peralada								
Blanes	Lobert	W						
Ripoll								
Prats	Serè	N	0		6	-3		
Ribes de Fr.	"	N	-7		1	-8		═
Andorra								
Ransol (Andorra)	"	Calma	-5		1	-5		
Espluga de Fr.	"	"	-8		6	-9		
Adrall								
Ll. Estangento								

LLOC	Estat del cel	Vent	Temperatura	Mar	En 24 hores: Temp. màx.	Temp. mín.	Precipitació	Observacions especials
Capdella	Serè	N	-2		3	-5		
Pobla de Segur	"	Calma	-2		5	-2		═
Tremp	Lobert	"	-3		7	-7		V ═
Artesa de Lleida	Serè	"	-5		7	-5		
Ransol (Andorra)	"	"	-7		1	-10		
Seira	"	"	-6		5	-6		
Peramola	"	N	-6		6	-7		V ═
Lleida		NW						
Camarasa	3/4	Calma	2		8	1		
Tàrrega								
Serós	Serè	"	0		10	-1		
Tarragona	1/4	NW	5	Arrissada	12	2		
Falset		N						
Montblanc	Serè	N						
Reus	"	Calma	8			5		
Tortosa	Serè	NNE	H			H		
Castelló de la P.	"	WNW	6					
Pla del Montsec	Lobert	SW	-5		1	-6		Neu 5 cm.

Observacions de Barcelona

Pressió	1016.7 mb.	Núvols	Cumb. Hum.
Temperatura	H.8	» quantitat	2/10
Humitat	71 %	Temp. màx.	12.3
Vent del	WNW	Temp. mín.	H.0
» velocitat	6 Km/h	Pluja	— mm.
Mar	Arrissada	Fenòm. especials	—

HORA	VENTS SUPERIORS		
7	A Barcelona		
	a 200 m.	W 22	Km/h
	a 500 m.	W 19	Km/h
	a 1000 m.	WSW 22	Km/h
	a 2000 m.	WSW 31	Km/h
	a 3000 m.		Km/h
7	A Tortosa		
	a 200 m.	N 21	Km/h
	a 500 m.	SSW 25	Km/h
	a 1000 m.	SSW 58	Km/h
	a 2000 m.	SSW 65	Km/h
	a 3000 m.		Km/h

Temps probable fins a demà a migdia: Bon temps fred, però amb tendència a l'augment de la temperatura.- Per mar, vents fluixos i moderats del est i sudest i petita marea.-

Tota la correspondència al Director del Servei Meteorològic de Catalunya, C. Urgell, 187.—Barcelona

EL DIRECTOR, E. FONTSERÈ

GENERALITAT DE CATALUNYA
SERVEI METEOROLÒGIC DE CATALUNYA

Carta del temps del Dimarts, 14 de Desembre de 1937, a 7 h.

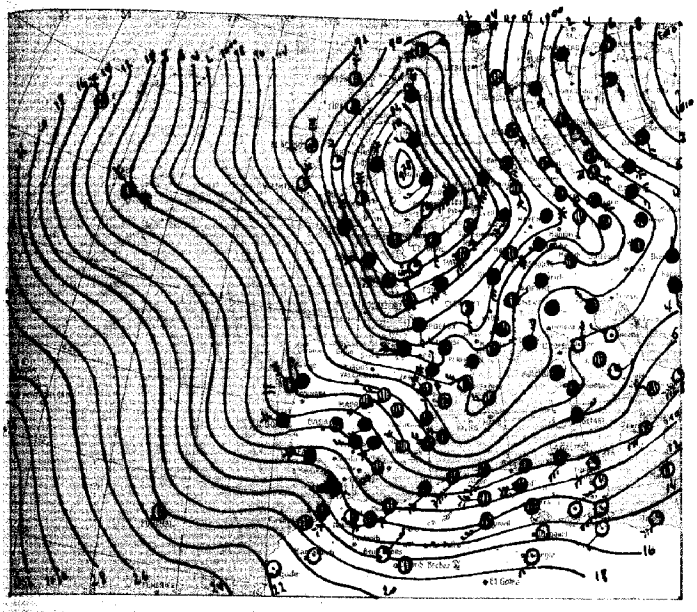

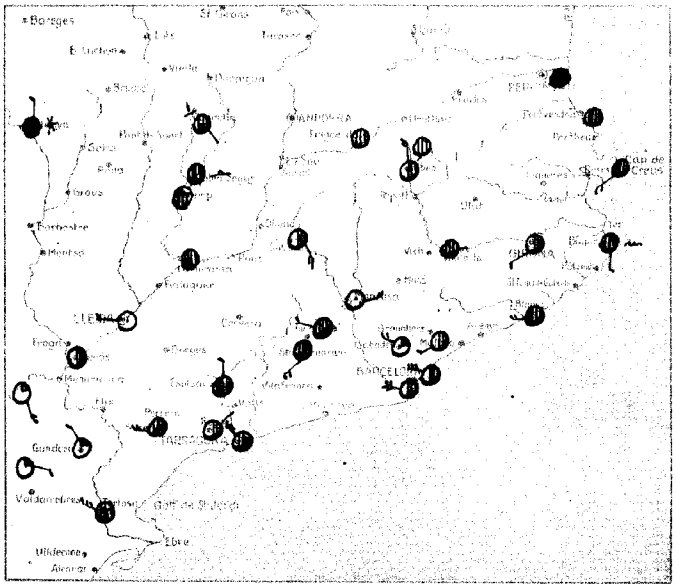

Signes usats a la carta del temps: vent inferior; mar; ○ serè; ◑ ½ cobert; ● cobert; ≈ calitja; ≡ boira; ≡ boira glaonera; √ boira gebradora; ● ploven; ∞ aiguaneu; ← bolves de neu; ⊹ rufagada de neu; ⊱ nevant; ▲ pedregada; ⛆ calamarsa; K tempesta (amb tronada); T trons llunyans; ⚡ llampecs sense trons; ⛆ rosada; — gebrada; ▦ terrer cobert de neu; 16 — 16 pressió en mil·libars; 12 precipitació en 24 hores, en mil·límetres.

Situació general: Un important ciclò situat a Occidentalia i una minima secundaria formada a la Mediterrània portaran el temps a l'occident d'Europa, registrant-se fortes temporals de pluja i vent, que son de neu a l'Alta Muntanya i Europa Central. - Les temperatures son suaus pel nord de la Península Ibèrica i nord d'Africa, en canvi per la resta d'Europa el fred s'intensifica, establint-se vents del sector nord, constituint el front polar del ciclò d'Occidentalia que s'interna al continent pels Pairs Baixos.-

Estat del temps a Catalunya: El temps es molt variable, registrant-se cel mig cobert per l'interior i inestable al Pirineu i meitat costaneres. - Els vents son moderats o un xic forts de ponent i les temperatures baixes. - Neva al Pirineu Oriental. - Les temperatures minimes d'avui han estat de 7 graus sota zero a Ribes, 5 sota zero a Seapdella i 4 també sota zero a Pobla de Segur i Vilatorta.-

DADES DE LES ESTACIONS PROPERES

LLOC	Estat del cel	Vent	Temperatura	Mar	En 24 hores: Temp. màx.	Temp. mín.	Precipitació	Observacions especials
Perpinya	cobert	calma	5		12	4	2	●
Cap Biarra	"	"	8	arrissada		6		
Sant Adrià	¼	SE	8	plana	10	8		
S. J. Vilatorta	cobert	E	-3		6	-4		
Manresa	serè	E	1		6	1		
Sabadell	¼	NW	4		10	1		
Igualada	cobert	WNW						
Sta Margarida	¾	SW	4		7			
Cadaqués	cobert	SW						
Cap Begur	½	S	1	p. marej				
Girona	½	WSW	3			2		
Peralada								
Blanes	cobert	W						
Ripoll								
Manresa	cobert	SW	0		7	-1		
Ribes de Fr.	½	N	-4		-1	-7		
Alp								
Encamps (Andorra)								
Esposalares								
Adrall								
Ll. Estangento								

LLOC	Estat del cel	Vent	Temperatura	Mar	En 24 hores: Temp. màx.	Temp. mín.	Precipitació	Observacions especials
Capdella	cobert	SE	0		2	-5	1	
Pobla de Segur	"	calma	0		3	-4		—
Tremp	¾	"	0		2	0		
Caldes Montbui	½	SW	4		11	2		
Cledes (Lés)								
Seira								
Perarrua								
Lleida	serè	W						
Camarasa	cobert	calma						
Tàrrega								
Seros	½	"	1		11	1		
Tarragona	¾	NW	7	arrissada	12	5		
Falset	¾	W						
Montblanc	cobert	N						
Reus	½	NE	8		4			
Tortosa	¾	WNW	7		14			
Castelló de la P.	½	SW	14		16	6		
Vic (el Montseny)								
Solsona	½	SE						
Guardiola	½	NW						

Observacions de Barcelona

Pressió	999.0 mb.	Núvols	4cc, 3/10
Temperatura	8.4	» quantitat	
Humitat	61 %	Temp. màx	12.7
Vent del	WNW	Temp. mín	3.8
» velocitat	20 Km/h	Pluja	— mm.
Mar	arrissada	Fenòm. especials	—

HORA	VENTS SUPERIORS		
7	A Barcelona		
	a 200 m.	WNW 7	Km/h
	a 500 m.	W 47	Km/h
	a 1000 m.	W 39	Km/h
	a 2000 m.	WNW 43	Km/h
	a 3000 m.		Km/h
7	A Tortosa		
	a 200 m.	S 18	Km/h
	a 500 m.	ESE 3	Km/h
	a 1000 m.	NNW 7	Km/h
	a 2000 m.		Km/h
	a 3000 m.		Km/h

Temps probable fins a demà a migdia: Variable, vents moderats o forts de ponent i borrasques de pluja o neu a la regió pirenenca.- Mar molt, vents forts de ponent o mar.-

Tota la correspondència al Director del Servei Meteorològic de Catalunya, C. Urgell, 187. – Barcelona

El Director, E. FONTSERÈ

GENERALITAT DE CATALUNYA
SERVEI METEOROLÒGIC DE CATALUNYA

Carta del temps del Dimecres, 15 de Desembre de 1937, a 7 h.

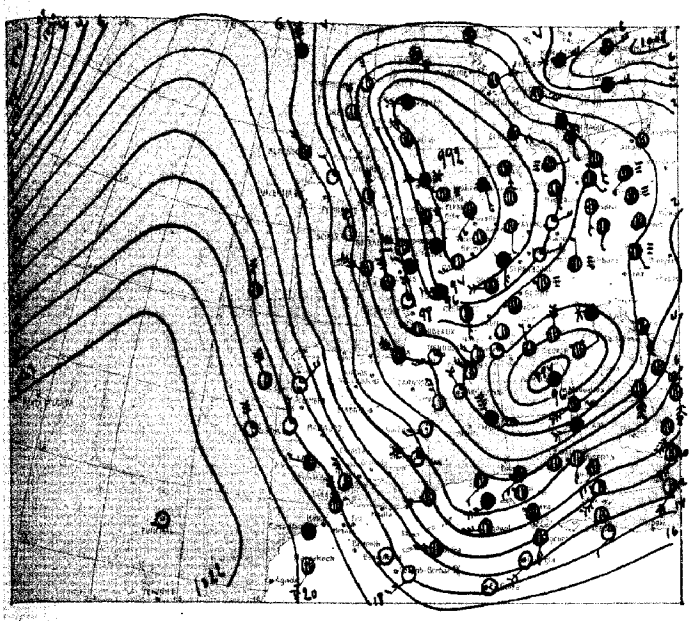

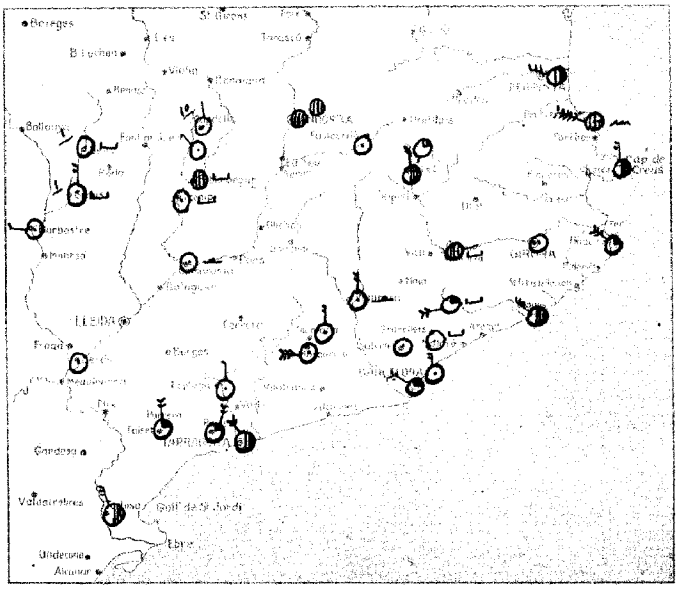

Signes usats a la carta del temps: vent inferior; mar; ○ serè; ◑ 1/2 cobert; ● cobert; ∞ cellitja; ≈ boira; ≋ boira ploranera; ≀ boira gebradora; ● plovent; ∞ aiguaneu; ← bolves de neu; + rufagada de neu; ✳ nevant; ▲ pedregada; △ calamarça; ⚡ tempesta (amb tronada); T trons llunyans; ↯ llampecs sense trona; ≈ rosada; — gebrada; ▨ terrer cobert de neu; 16 —— 16 pressió en mil·libars; 12 precipitació en 24 hores, en mil·límetres.

Situació general: Domina per gairebé tot el continent règim de baixes pressions essent les quatre formen tres centres de mínima situats, l'un al Atlàntic Nord, altre entre les Illes Britàniques i Països Baixos i el tercer al golf de Lleó. - Sobre a França, gran part de la Mediterrània des de les Balears fins a Itàlia i nova a Anglaterra, Suècia i Països Bàltics. - Les altes pressions estan situades als voltants de les illes Açores.-

Estat del temps a Catalunya: Cel ennuvolat a les comarques de Tarragona, costa de Girona, a Vic i Andorra, i entre serè i ellengerament ennuvolat per la resta del país.-
Els vents son fluixos i moderats del N.W.-
Temperatura màxima a Tarragona i Tortosa, 14 graus; mínima a Tregolarters, (Andorra) Ribes i Pobla de Segur, 6 graus sota zero.-

DADES DE LES ESTACIONS PROPERES

LLOC	Estat del cel	Vent	Temperatura	Mar	En 24 hores Temp. màx.	Temp. mín.	Precipitació	Observacions especials
Perpinyà	1/2	NW	7		13	3		
Cap Bisarra	3/4	NW	8	Marner		6	3	
Sant Adrià	Serè	N	7	Plana	12	7		
S. J. Vilatorta	Cobert	E	-2		9	-4		
Manresa	Serè	N	0		5	-1		
Sabadell	"	Calma	H		11	2		
Igualada	"	N						
Sta. Margarida	"	W	3		8			
Cadaqués	1/2	N						
Cap Begur	1/4	NW	9					
Girona	Serè	Calma	1		12	1		
Peratada	1/2							
Blanes	1/2	NW						
Ripoll								
Rabassa	1/4	SW	-2		7	-3		
Ribes de Fr	1/2	N	-5		0	-6		
Alp								
Encalm (Andorra)	Cobert	"	-2		1	-3		
Tregolarters	"	"	-3		3	-6		
Adrall								
U. Estangento								

LLOC	Estat del cel	Vent	Temperatura	Mar	En 24 hores Temp. màx.	Temp. mín.	Precipitació	Observacions especials
Capdella	Serè	N	-3		4	-5	10	
Pobla de Segur	Cobert	Calma	-1		16	-6		
Tremp	Serè	"	-1		9	-1		
Mollerussa	"	NW	-4		6	-5		
Cal·lda/Montbui	"	Calma	2		13	0		
Solsona	"	"	-5		5	-5	1	
Berguedà	"	N	-1		6	-3	1	
Reus	Cobert	Calma	-3		1	-6		
Camarasa	Serè	Calma	0		8	0		
Tàrrega								
Seros	"	"	H		10	3		
Tarragona	1/2	NW	8	Arrissada	14	4		
Falset	1/4	N						
Montblanc	Serè	N						
Reus	3/4	NE	5			4		
Tortosa	1/2	NW	9		14			
Castellandelaf	1/2	WNW	9		15	5		
Cim del Montsec	1/4	WSW	-5		-1	-5		

Observacions de Barcelona

Pressió	999.4 mb.	Núvols	Cu. Acu.
Temperatura	7.0	" quantitat	2/10
Humitat	46 %	Temp. màx	13.4
Vent del	NW	Temp. mín	5.8
" veloc.	21 Km/h	Pluja	— mm.
Mar	Arrissada	Fenòm. espec	—

HORA	VENTS SUPERIORS		
7	A	Barcelona	
	a 200 m.	NW 24	Km/h
	a 500 m.	NW 8	Km/h
	a 1000 m.	NW 9	Km/h
	a 2000 m.	NW 14	Km/h
	a 4000 m.	NW 24	Km/h
7	A	Tortosa	
	a 200 m.	W 4	Km/h
	a 500 m.	NW 14	Km/h
	a 1000 m.	NW 25	Km/h
	a 2000 m.	NW 68	Km/h
	a 4000 m.		Km/h

Temps probable fins a demà a migdia: Bon temps fred amb vents moderats i forts del nordest.
Al mar, vents moderats i forts del nordest, marejol fort per la costa i marejol gros mar endins.-

Tota la correspondència al Director del Servei Meteorològic de Catalunya, C. Urgell, 187. - Barcelona

El Director, E. FONTSERÈ

GENERALITAT DE CATALUNYA
SERVEI METEOROLÒGIC DE CATALUNYA

Carta del temps del Dijous, 16 de Desembre de 1937, a 7 h.

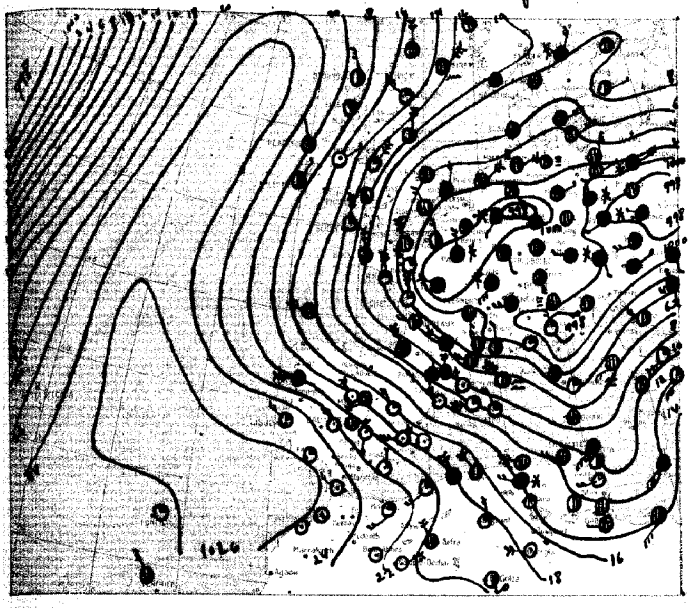

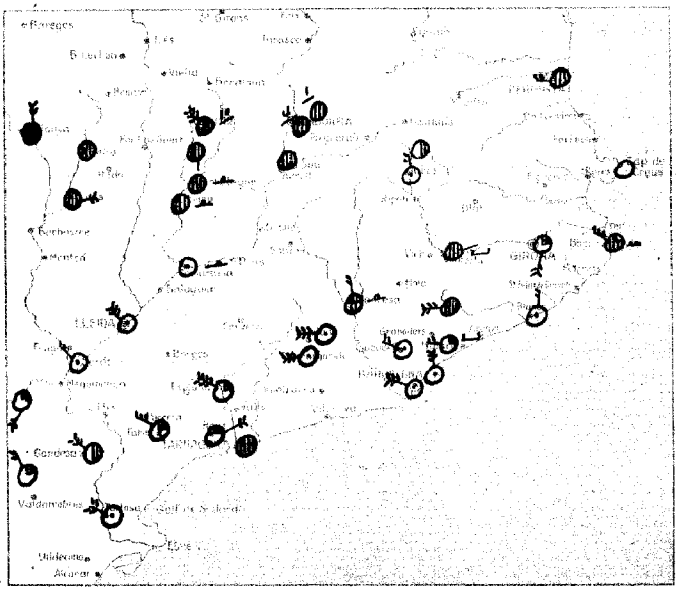

Signes usats a la carta del temps: vent inferior; mar; ○ serè; ◑ ½ cobert; ● cobert; ≈ calitja; ≡ boira; ≡ boira planera; V boira gebradora; ● plovent; ∞ aiguaneu; ← bolves de neu; + rufagada de neu; ✳ nevant; ▲ pedregada; ⛰ calamarsa; R tempesta (amb tronada); T trons llunyans; ☇ llampecs sense trons; ⌒ rosada; — gebrada; [S] terrer cobert de neu; 16 pressió en mil·libars; 12 precipitació en 24 hores, en mil·límetres.

Situació general: Persisteix el règim de mal temps a gairebé tot l'occident degut a les baixes pressions situades a França i Europa Central.- Neva a la mar Bàltica, Alemanya, regions alpines i nord de França.- El descens de la temperatura es general degut a que el front polar de les baixes pressions avança de nord a sud.- L'anticicló o règim d'altes pressions està situat a l'Atlàntic, entre les illes Canàries i Portugal.-

Estat del temps a Catalunya: A la regió pirenenca i plana de Vic domina temps variable, ninvol i boirassos.
Per la resta de Catalunya el temps també es variable, però el cel està serè o amb algunes núvols isolats.-
En les darreres 24 hores s'han registrat pluges fredes i nevades a la comarca del Pallars.- Les temperatures son baixes a tot el país i els vents forts del Nordest.- Mínimes d'avui, 7 graus sota zero al cim del Montseny i 6 també sota zero a Ribes i Vilallonga.-

DADES DE LES ESTACIONS PROPERES

LLOC	Estat del cel	Vent	Temperatura	Mar	En 24 hores Temp. màx.	Temp. mín.	Precipitació	Observacions especials
Perpinyà	clobert	W	6			3		
Cap Bianya								
Sant Adrià	serè	N	5	Plana	10	5		
S. J. Vilatorta	clobert	E	-3		7	-6		
Manresa	3/4	N	1		H	-2		
Sabadell	serè	NW	H		10	2		
Igualada	"	W						
Sta Margarida	"	W	1		6			
Cadaqués								
Cap Begur	3/4	NW	1	Marcor				
Girona	1/4	SSW	3			-1		
Peralada								
Blanes	serè	N						
Ripoll								
Tossa	1/2	clalma	0		5	0		
Ribes de Fr.	serè	N	5		3	-6		
Vilallonga	clobert	clalma						
Escaldes (Andorra)	"	"	-3		2	-3	H	neu 1 cm.
Encamp	"	"	-6		0	-7	1	neu 2 cm.
Canillo	"	"	-3		5	-5	2	neu 6 cm.
Ll. Estangento								

LLOC	Estat del cel	Vent	Temperatura	Mar	En 24 hores Temp. màx.	Temp. mín.	Precipitació	Observacions especials
Capdella	clobert	NW	-3		10	-5	10	
Pobla de Segur	"	clalma	-3		6	-5		
Tremp	"	"	-1		9	-1		
Balaguer	1/4	W	3		10	-3		
Cledes (Les)								
Sejra	clobert	clalma	-2		5	-5		
Perarrua		E	2		7	-4		
Lleida	serè	NW						
Camarasa	"	clalma	-2		10	-1		
Tarrega								
Serós		NW	H		10	3		
Terragona	clobert	E	11	Marinada		8		
Falset	1/4	NW						
Montblanc	1/4	NW						
Reus	1/4	NE	5			4		
Tortosa	serè	NW	10		12			
Castellodelcabt								
Cim del Montseny	clobert	W	-6		0	-7		

Observacions de Barcelona

Pressió	1007.8 mb.	Núvols	Ca. Acu.
Temperatura	6.4	" quantitat	1/10
Humitat	65 %	Temp. màx.	11.4
Vent del	WNW	Temp. mín.	H.5
" velocitat	32 Km/h	Pluja	— mm.
Mar	Arrisada	Fenòm. especials	

HORA	VENTS SUPERIORS	
7	A	Barcelona
	a 200 m.	WNW 35 Km/h
	a 500 m.	WNW 62 Km/h
	a 1000 m.	WNW 68 Km/h
	a 2000 m.	W 40 Km/h
	a 3000 m.	WNW 52 Km/h
7	A	Tortosa
	a 200 m.	WNW 18 Km/h
	a 500 m.	WSW 8 Km/h
	a 1000 m.	WNW 25 Km/h
	a 2000 m.	WNW 83 Km/h
	a 3000 m.	Km/h

Temps probable fins a demà a migdia: Variable i fred amb borrasques de pluja o neu i vents del nord o mistral.-
Cim mar. vents forts de ponent o mistral i marcor.-

Tota la correspondencia al Director del Servei Meteorologic de Catalunya, C. Urgell, 187. – Barcelona

El Director, E. PONTSERÈ

GENERALITAT DE CATALUNYA
SERVEI METEOROLÒGIC DE CATALUNYA

Carta del temps del Divendres, 17 de Desembre de 1937, a 7 h.

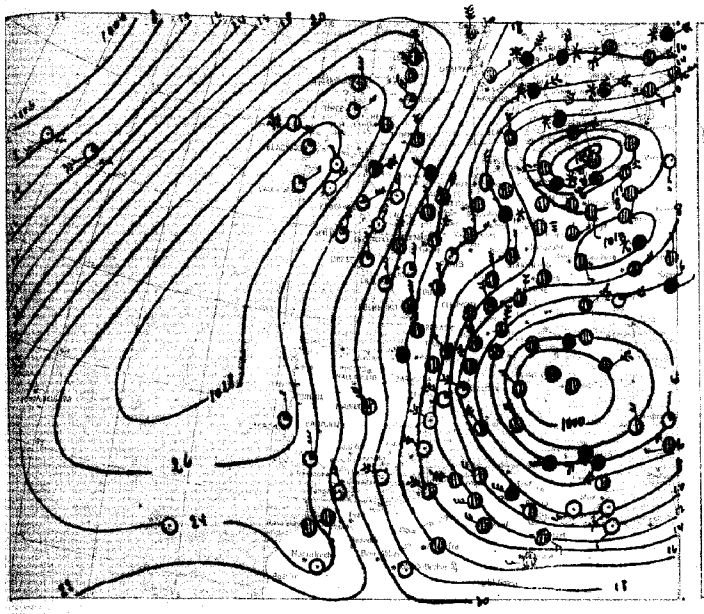

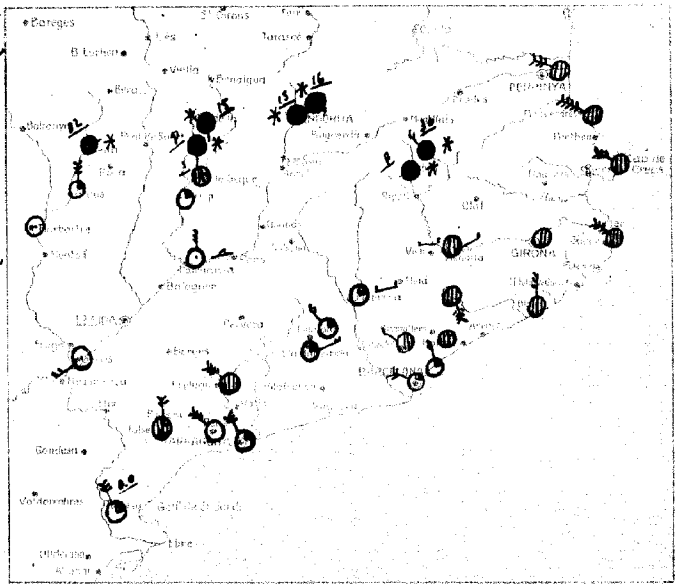

Signes usats a la carta del temps: vent inferior; mar; sereno; cubert; cobert; calitja; boira; boira glaçadora; plovent; aiguaneu; bolves de neu; ruixada de neu; neu; tempesta (amb trons); trons llunyans; llampecs sense trons; rosada; gelada; terra coberta de neu; pressió en mil·límetres; precipitació en 24 hores en mil·límetres.

Situació general: Per la meitat oriental del Continent dominen les baixes pressions, formant dos centres de mínima situats l'un a Prússia i l'altre a la Mediterrània, entre les illes de Còrsega i Sardenya.- Plou a Itàlia i Tunis i es registren nevades a Àustria, Pirineus, Alemanya, Escandinàvia i Països Bàltics.- A l'Atlàntic Nord es comença a dibuixar una nova depressió baromètrica que avança en direcció a Islàndia.- Les altes pressions de la meitat occidental d'Europa, amb un centre anticiclònic situat a Irlanda.-

Estat del temps a Catalunya: A tot el Pirineu es registren nevades, a la vessant costanera, cosa de Barberà, Vallès i Osona s'observa cel ennuvolat i per la resta de Catalunya el cel està serè o lleugerament ennuvolat.- Els vents son moderats o forts del sector nord, els quals produeixen un important descens de la temperatura per tot el país.- La mínima al Turó del Home (Montseny) ha estat de 9 graus sota zero.-

DADES DE LES ESTACIONS PROPERES

LLOC	Estat del cel	Vent	Temperatura	Mar	En 24 hores: Temp. màx.	Temp. mín.	Precipitació	Observacions especials
Perpinyà	boirós	NW	H		9	3	5	neu
Cap Biarra	"	NW	5			2		neu
Sant Adrià	1/4	N	3	Plana	8	3		
S. J. Vilatorta	boirós	E	-1		6	-5		neu
Manresa	3/4	boirós	0		2	-4		
Sabadell	1/2	NW	3		4	1		
Igualada	1/4	NW						
Sta. Margarida	1/4	NE	-1		5			
Cadaqués	boirós	N						
Cap Begur	"	NW	5	B. Marca				
Olrona	1/2	boirós	10		10	-1		
Peratada								
Blanes	boirós	N						
Ripoll								
Freser	"	NW	-3		3	-4	30	neu 30 cm.
Ribes de Fr.	"	boirós	-4		1	-5	P	neu 14 cm.
Alp								
Estalles (Andorra)	"	"	-5		0	-6	14	neu 23 cm.
Espluga de Fr.	"	"	-6		3	-8	15	neu 35 cm.
Bagà	"	"	-5		2	-8	15	neu 50 cm.
El Estangento								

LLOC	Estat del cel	Vent	Temperatura	Mar	En 24 hores: Temp. màx.	Temp. mín.	Precipitació	Observacions especials
Capdella	boirós	S	0		4	-3	15	neu 30 cm.
Bohia de Seguer	3/4	boirós	-2		3	-2	1	
Tremp	1/4	"	1		7	0		
Mondons	boirós	"	-4		5	-5	P	neu 10 cm.
Lleida/Montlluis	3/4	"	-1		10	0		
Serós	boirós	E	-3		3	-4	32	*
Peramola	1/4	N	0		8	-4		
Lleida								
Camarasa	Serè	N	1		12	2		
Térmens								
Agrós		SW	3		9	2		
Tarragona	1/4	NW	5	arrissada	10	3		
Falset	3/4							
Montsant	boirós	NW						
Reus	Serè	W	4			3		
Tortosa	1/4	NW	6		12	6	0.0	
Cap Tortosa (Far)	1/2	NW	8		13	5		
Cap del Montgony	boirós	SE	-8		-3	-9		

Observacions de Barcelona

Pressió	1006.4 mb.	Núvols	Cu. Cir. 3/4
Temperatura	H.2	" quantitat	3/4
Humitat	63 %	Temp. màx.	10.1
Vent del	NW	Temp. mín.	3.3
" velocitat	22 Km/h	Pluja	— mm.
Mar	arrissada	Fenòm. especials	—

HORA	VENTS SUPERIORS	
7	A Barcelona	
	a 200 m.	NNW 24 Km/h
	a 500 m.	N 29 Km/h
	a 1000 m.	N 57 Km/h
	a 1500 m.	N 61 Km/h
	a 2000 m.	N 71 Km/h
7	A Tortosa	
	a 200 m.	NW 97 Km/h
	a 500 m.	NW 98 Km/h
	a 1000 m.	NW 72 Km/h
	a 1500 m.	WNW 94 Km/h
	a 2000 m.	Km/h

Temps probable fins a demà a migdia: Variable i fred amb vents del nord i alguna nevada pirenenca.- Cap a ponent, vents moderats del Nord i Nordest i migrar.-

Tota la correspondència al Director del Servei Meteorològic de Catalunya, C. Urgell, 187.- Barcelona

EL DIRECTOR, E. FONTSERÉ

GENERALITAT DE CATALUNYA
SERVEI METEOROLÒGIC DE CATALUNYA

Carta del temps del Dissabte, 18 de Desembre de 1937, a 7 h.

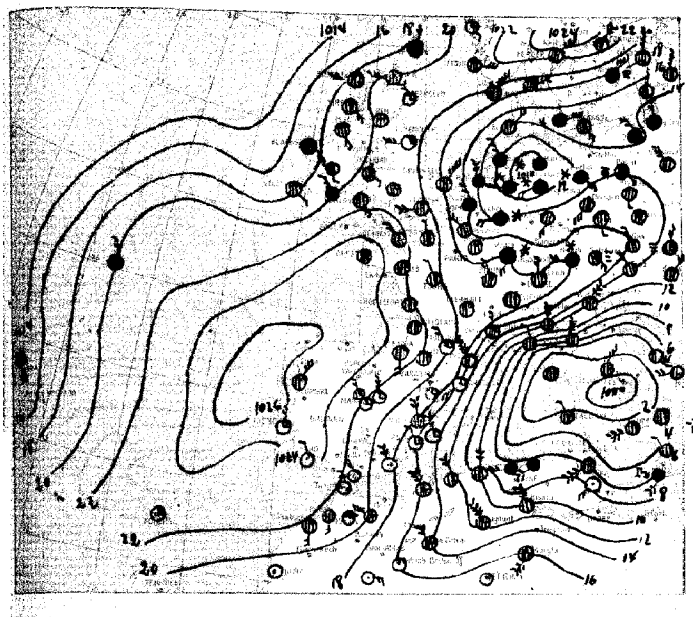

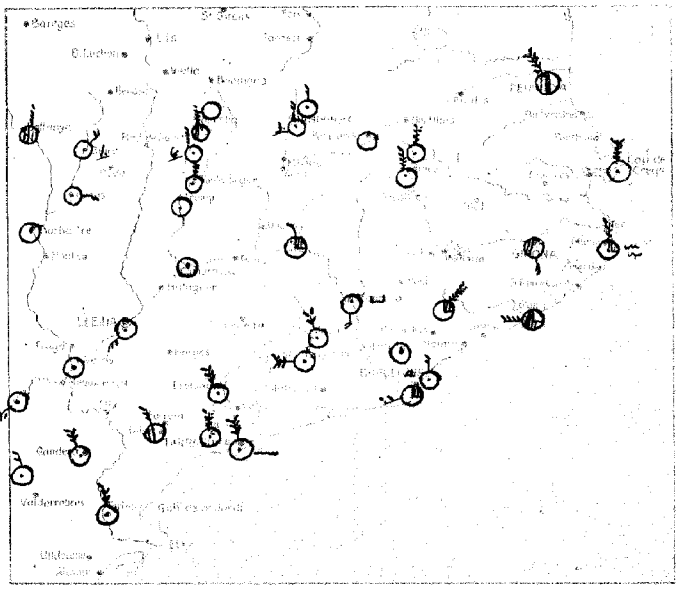

Signes usats a la carta del temps: vent inferior; mar; serè; ¼ cobert; cobert; calitja; boira glaçadora; plovent; aiguaneu; volves de neu; ràfega de neu; nevant; pedregada; calamarsa; tempesta (amb trons); trons llunyans; llampecs sense trons; rosada; gebrada; terreny cobert de neu; precipitació en mil·límetres; precipitació en 24 hores, en mil·límetres.

Situació general. Degut a l'influència d'un ciclo situat al mar Bàltica i un anticiclo situat al nord d'Escòcia, s'ha establert vents forts i freds del primer quadrant a les regions alpines, migdia de França, nevant Mediterrània d'Espanya i nord d'Àfrica.

Temps especialment a la mar Bàltica i Alemanya; i plou amb algunes tempestes al llarg costes d'Algèria, canal de la Pantelària i illes de Sicília i Malta. Les altes pressions estan situades a les costes de Galícia determinant bon temps al serè i vents fluixos a l'occident d'Espanya i França.

Estat del temps a Catalunya. Per les costes de Girona hi ha alguna nuvolositat però per la resta de Catalunya el cel està serè.

Els vents són fluixos per les comarques de Lleida i Barcelona; en canvi, al Empordà, Pirineu, Prepirineu, camp de Tarragona i curs inferior de l'Ebre bufen del sector Nord amb velocitats de 40 a 70 K mit. per hora.

Ha nevat a la regió pirenenca. Temperatures mínimes d'avui 9° sota zero a Vilaformiu, 8° sota zero de cim del Montseny i 7° també sota zero a la vall alta del Freser.

DADES DE LES ESTACIONS PROPERES

LLOC	Estat del cel	Vent	Temperatura	Mar	En 24 hores: Temp. màx.	Temp. mín.	Precipitació	Observacions especials
Perpinyà	1/2	NNW	4		6	3		
Cap Bianya								
Sant Adrià	Serè	N	2	arrissada	10	2		a
S. I. Vilatorta	"	Calma	-5		7	-3		
Manresa	"	S	-5		-4	-5		w
Sabadell	"	Calma	1		10	0		
Igualada	"	NW						
Sta Margarida	"	W	1		6			
Cadaqués	"	N						
Cap Begur	1/4	N	6	mar gruixa				
Girona	1/2	SSE	-2			-3		
Peralada								
Blanes	3/4	W						
Ripoll								
Solsona	Serè	N	-7		-1	-7		
Ribes de Fr.	"	N	-2		0	-3		
Alp								
Andorra (Andorra)	Serè	N	-2		-2	-4	3	neu 21 cm
Puigcerdà	"	N	-6		-5	-6	1	" 30 cm
Bagà								
Adrall								
Ll. Estangento								

LLOC	Estat del cel	Vent	Temperatura	Mar	En 24 hores: Temp. màx.	Temp. mín.	Precipitació	Observacions especials
Cardella	1/2	N	-3		0	-5	12	
Pobla de Segur	Serè	N	1		6	-1		
Tremp	"	Calma	0		9	-1		
P. Benagual								
Cledes (Lleid)								
Seròs	Serè	NE	-3		0	-3	1	
Perarrua	"	E	-2		6	-4		
Lleida	"	SW						
Camarasa	"	Calma						
Tàrrega								
Agramunt	Serè	Calma	0		9	-1		
Torregrossa	"	NW	5	arrissada	11	2		
Balaguer	1/2	NW						
Montblanc	Neu	NW						
Reus	"	N	3		-	-2		
Tortosa	"	NNW	5		9	4		
Cast. Pinell de B.	"	NW	8			3		
Sta Coloma de Q.	1/4	NE	-4		-2	-8		
Sabadell	Serè	Calma	1		10	0		

Observacions de Barcelona

Pressió	1010.5 mm.
Temperatura	5.2°
Humitat	81 %
Vent del	WSW
	Calma
Mar	arrissada
Nivell	Calist
Nuvolositat	2/10
Temp. màx.	11.9°
Temp. mín.	5.3°
Pluja	— mm.
Pressió corr.	—

HORA	VENTS SUPERIORS			
7	A	Barcelona		
	a 500 m.	NNW	32	Km/h
	a 1000 m.	N	27	Km/h
	a 2000 m.	N	32	Km/h
	a 3000 m.	NNE	28	Km/h
	a 5000 m.	NNE	36	Km/h
7	A	Tortosa		
	a 500 m.	NNE	25	Km/h
	a 1000 m.	WSW	15	Km/h
	a 2000 m.	NNW	53	Km/h
	a 3000 m.	NW	99	Km/h
	a 5000 m.			Km/h

Temps probable fins a demà a migdia. Vents del sector Nord i forts glaçades.
En mar, vents moderats o forts del Nord, mar fosca mitjana prop de la costa i gruixa mar endins.

Tota la correspondència al Director del Servei Meteorològic de Catalunya, C. Urgell, 187 – Barcelona

El Director, E. FONTSERÈ

GENERALITAT DE CATALUNYA
SERVEI METEOROLÒGIC DE CATALUNYA

Carta del temps del Diumenge, **19 de** Desembre **del 19** 37, **a** 7 hres



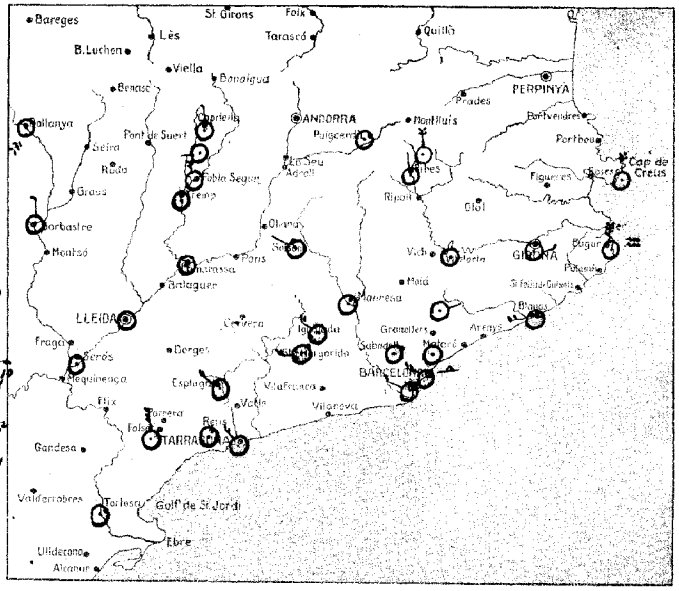

Signes usats a la carta del temps: vent inferior; ruar; sereno; 1/2 cobert; cobert; calitja; boira; boira plorancra; boira gebradora; plovent; aiguanou; bolves de neu; ruinfagada de neu; nevant; pedregada; calamarga; tempesta (amb tronada); T trons llunyans; llampecs sense trons; rosada; gebrada; terrer cobert de neu; 18 —— 16 pressió en mil·libars; 12 precipitació en 24 hores, en mil·límetres.

Situació general: El mínim barométric d'Itàlia perdura encara el temps a gran part de la Mediterrània regista anticiclo vents forts del sector nord des del Golf de Lleó fins a la costa de Tunísia i Canal de la Sardenya, i plujes per Itàlia i illes Britàniques. Ha refrescament a la mar Bàltica i a l'Europa Central degut al corrent polar. A l'Atlàntic al nord de les Açores hi ha un ciclò que s'allunya amb rapidesa cap a Holanda i Canal de la Mànega. Les pluges que s'observen a Anglaterra son produides pel petit mínim situat a la Canal de Bristol.

Estat del temps a Catalunya: El cel està serè pera tot el país ja que els núvols que cobrien migerament la costa de Llevant a la tarda del sab, s'han allunyat cap al sud remportats pels vents del quart quadrant que hufen en altura. El fred és intens, assolint les mínimes de 10 graus sota zero a Ribes, 8 al Cim del Montseny, i 7 també sota zero a Cadella, Maureca i Vall alta del Freser.

DADES DE LES ESTACIONS PROPERES

LLOC	Estat del cel	Vent	Temperatura	Mar	En 24 hores: Temperatura màxima	En 24 hores: Temperatura mínima	En 24 hores: Precipitació	Observacions especials
Perpinyà								
Cap Biarra								
Sant Adrià	1/4	NW	1	1 llana	11	1		a
S. Pelatorta	Serè	Calma						
Manresa	"	"	-6		-5	-7		
Sabadell	"	"	-3		0	-3		
Igualada	"	N.W.						
Sta. Margarida	"	W.	-1		5			
Cadaqués	"	N.						
Cap Begur	"	N.	6	m.brossa				
Girona	"	E.	-4		14	-4		
Peralada								
Blanes	1/4	W.						
Ripoll								
Núria								
Ribes de Freser	Serè	N.	-9		8	-10		
Farnés	"	Calma						
Escaldes (Andorra)								
Engolasters "								
Adrall								
Estany Gento								

LLOC	Estat del cel	Vent	Temperatura	Mar	En 24 hores: Temperatura màxima	En 24 hores: Temperatura mínima	En 24 hores: Precipitació	Observacions especials
Cadella	Serè	N.	-5		3	-7		
La Pobla de Segur	"	N.	-2		7	-2		
Tremp	"	Calma	-6		8	-6		
Solsona	"	N.W.						
Castell Mothue	"	Calma	1		12	-5		
Seigenda	"	"						
Peramea								
Lleida	Serè	Calma						
Camaraso	"	"						a
Tàrrega								
Seròs	Serè	Calma	-3		10	-3		
Tarragona	"	N.W.	1	Arrissada	11	-2		
Falset	"	N.						
Montblanc	"	N.W.						
Reus	"	Calma	1		10	-2		
Molins	"	W.	-8		0	-9		
Castelló de la Plana	"	N.W	5			3		
Cim del Montseny	Serè	N.E.	-7		0	-8		

Observacions de Barcelona

Pressió	1017.4 mb.	Núvols	Cu. Strat.
Temperatura	2.2	» quantitat	2/10
Humitat	60 %	Temp. màx.	12.2
Vent del	NW.	Temp. mín.	2.2
» veloc.	3 Km/h	Pluja	— mm
Mar	Marri	Fenom. esp.	—

HORA	VENTS SUPERIORS
	A Barcelona
a 200 m.	N. 5 Km/h
a 500 m.	SSE 4 Km/h
a 1000 m.	SSE 20 Km/h
a 1500 m.	S. 27 Km/h
a 2000 m.	NNW 12 Km/h
a 3000	NW 22 Km/h.
	A
a 200 m.	Km/h
a 500 m.	Km/h
a 1000 m.	Km/h
a 2000 m.	Km/h
a 3000 m.	Km/h

Temps probable fins a demà a migdia:

Tota la correspondència al Director del Servei Meteorològic de Catalunya, C. Urgell, 187. — Barcelona.

EL DIRECTOR, E. FONTSERÈ

GENERALITAT DE CATALUNYA
SERVEI METEOROLÒGIC DE CATALUNYA

Carta del temps del Dilluns, 20 de Desembre de 1937, a 7 h.

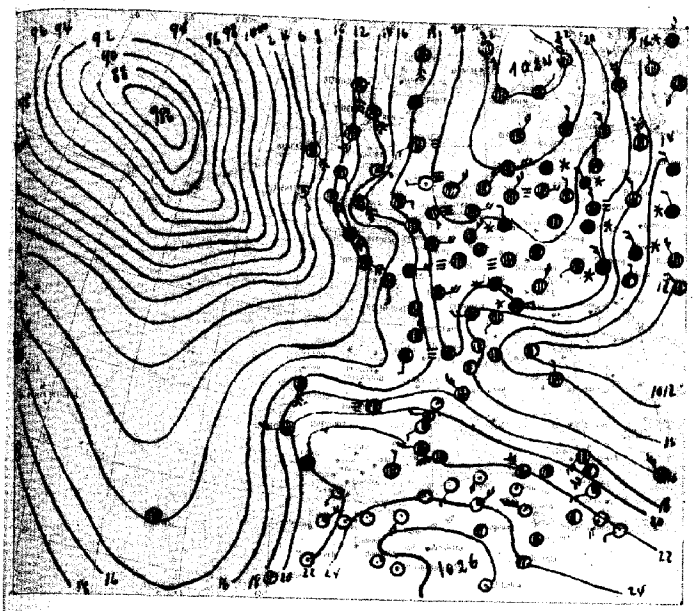

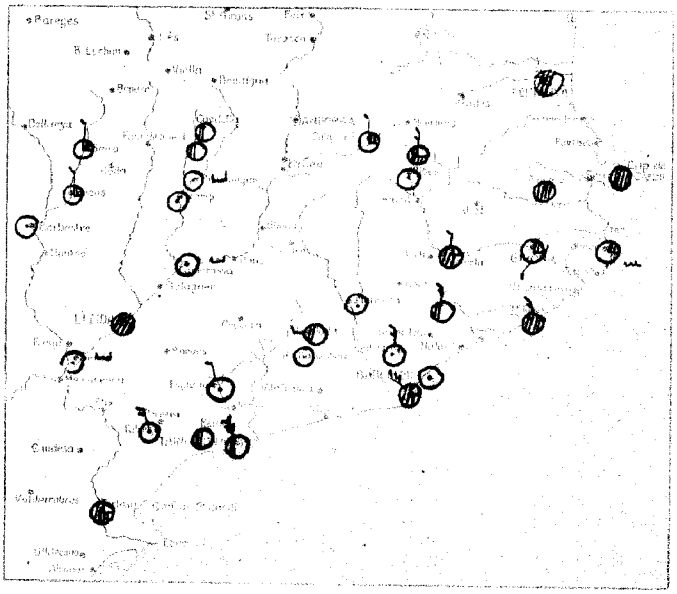

Signes usats a la carta del temps: vent inferior; mar; serè; cobert; cobert; calitja; boira glaçadora; ● plovent; aiguaneu; — bolves de neu; refugada de neu; nevant; ▲ calamarsa; tempesta (amb trons); trons llunyans; llampecs sense trons; rosada; gelada; terra coberta de neu; precipitació en mil·límetres; precipitació en 24 hores, en mil·límetres.

Situació general: L'Atlàntic nord es estès engolfada una extensa depressió barométrica que avança ràpidament a Europa, deixant una cua de nuvolositat a la meitat occidental del continent, on s'estableixen vents del sector sud-oest a Anglaterra i Bretanya i més a Alsàcia, Suissa, Europa central, Alemanya i Països Bàltics.

Les altes pressions formen dos màximes anticiclònics situats l'un a Suècia i l'altre a Rússia.

Estat del temps a Catalunya: A la vall del Ter, resguard cap a Tarragona fins a Reus - i a la plana de Vic s'observa cel nuvolós; al Vallès Occidental i part del Penedès, lleugerament nuvolós i en la resta del país el cel està completament serè.

Els vents són fluixos del Nord i Nord-est.

Les temperatures són baixes, essent la mínima de 7° sota zero a Lleida i Ribes.

DADES DE LES ESTACIONS PROPERES

LLOC	Estat del cel	Vent	Temperatura	Mar	En 24 hores: Temp. màx.	En 24 hores: Temp. mín.	En 24 hores: Precipitació	Observacions especials
Perpinyà	1/2	calma	0			-1		
Cap Bianca								
Sant Adrià	serè	calma	1	plana	8	1		
S. I. Vilatorta	3/4	N	-4		6	-8		
Manresa	serè	calma	-5		-4	-8		
Sabadell	"	N	-1		9	4		
Igualada	1/2	W						
Sta Margarida	serè	calma	-3			-4		
Cadaqués	cobert	"						
Cap Begur	1/4	"	8	petita marej				
Girona	1/4	SSW	-4			-4		
Tortosa	cobert	calma						
Blanes	"	NW						
Ripoll	3/4	N	-3		5	-5		
Núria								
Ribes de Fr.	serè	N	-8		3	-7		
Puigcerdà	1/4	N						
Escaldes (Andorra)								
Espluga de Fr.								
Adrall								
Montgarri	1/2	calma	-5		9	-8		

LLOC	Estat del cel	Vent	Temperatura	Mar	En 24 hores: Temp. màx.	En 24 hores: Temp. mín.	En 24 hores: Precipitació	Observacions especials
Candella	serè	N	-6		1	-9		
Pobla de Segur	"	calma	-2		4	-2		
Tremp	"	"	-5		6	-5		
P. Reinaldos								
Cubells (Urgell)								
Serra	1/4	N	-6		3	-7		
Organyà	1/4	N	-4		6	-7		
Lleida	cobert	calma						
Camarasa	serè	calma						
Farrera								
Solsona	serè	calma	-4		8	-4		
Cardona	1/2	NW	5	ambdada	11	2		
Cornet	serè	NW						
Montblanc	serè	NW						
Reus	3/4	calma	1			-2		
Prat del Rei	1/4	"	2			1		
Cabo Tortosa	1/2	W	6			3		
Sta Bárbara	1/2	N	2		4	-8		

Observacions de Barcelona

Pressió 1016.6 mb.	Núvols Cirr
Temperatura 5.0°	Quantitat 7/10
Humitat 39 %	Temp. màx 12.0°
Vent del WNW	Temp. mín 2.5°
Velocitat 15 Km/h	Pluja — mm
Mar arrissada	Temps passat —

HORA	VENTS SUPERIORS		
7	Barcelona		
	a 500 m	W	28 Km/h
	a 1000 m	W	25 Km/h
	a 2000 m	WNW	27 Km/h
	a 3000 m	WNW	48 Km/h
	a 5000 m	WNW	33 Km/h
7	Tortosa		
	a 500 m	N	14 Km/h
	a 1000 m	NNE	14 Km/h
	a 2000 m	W	18 Km/h
	a 3500 m	W	18 Km/h
	a 5000 m		Km/h

Temps probable fins a demà a migdia: Bon temps de cara cerrada i augment de la nuvolositat. Vents fluixos del Tercer i quart quadrants i lleu arrissada o lleugerament moguda.

Tota la correspondència al Director del Servei Meteorològic de Catalunya, C. Bruc, 187. — Barcelona

EL DIRECTOR, E. FONTSERÈ

GENERALITAT DE CATALUNYA
SERVEI METEOROLÒGIC DE CATALUNYA

Carta del temps del Dimarts, 21 de Desembre de 1937, a 7 h.

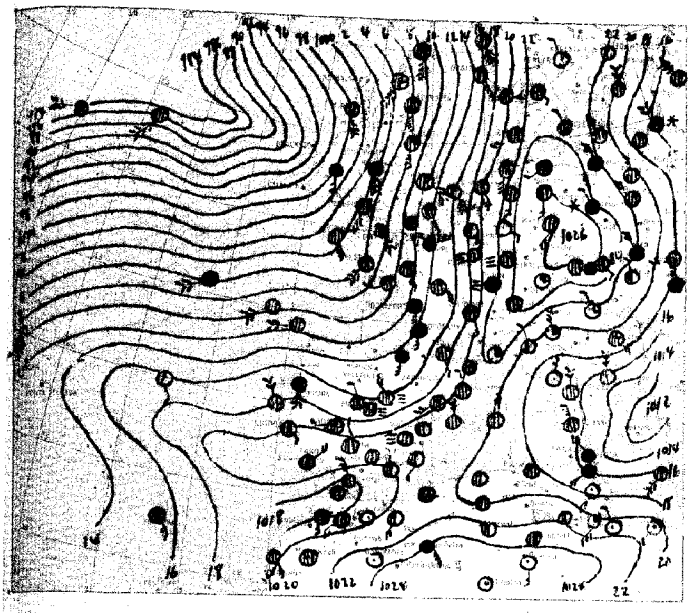



Signes usats a la carta del temps: vent inferior; mar; serè; ½ cobert; cobert; calitja; boira; boira pigmentera; boira gelabrada; ● plovent; ○ aiguaneu; ≈ bolves de neu; ↯ ratllada de neu; ▲ ratllada; calamarsa; [T] tempesta (amb trons); T trons llunyans; ⚡ llampecs sense trons; rosada; gelrada; terrer cobert de neu; pressió en mil·libars; precipitació en 24 hores en mil·límetres.

Situació general: La depressió barométrica de l'Atlàntic Septentrional comença cap a Escocia. Il produeix pluges i vents del Sud des del Cantàbric fins a la costa del Nord i costa de Montpeller. Les temperatures han experimentat un lleuger augment als punts occidentals, en canvi a l'Europa Central, Pirineus i regions alpines persisteix el fred intens i es registren nevades en la Península Ibèrica i Mediterrània. Domina temps hivernal i nuvolós.

Estat del temps a Catalunya: A la Cerdanya i vall cursa del Segre predomina bon temps de cel serè. Per la resta de Catalunya el cel està cobert per nuvolositats entre 100 i 1300 metres d'alçària. Els vents estan encalmats per les comarques de Lleida, fluint del sector Nord per la resta de Catalunya.

Les temperatures mínimes d'arreu han estat de 8° sota zero a Ribes i 6° també sota zero a Serra i Folgarola.

DADES DE LES ESTACIONS PROPERES

LLOC	Estat del cel	Vent	Temperatura	Mar	En 24 hores: Temp. màx.	Temp. mín.	Precipitació	Observacions especials
Perpinyà	Cobert	Calma	5		11	4	1	
Cap Bianya	"	E	7	Gelat marc	15	6	0.5	
Sant Adrià	"	SE	5	Gelat marc	10	4		
S. J. Vilatorta	"	NE	-3		6	-6		
Manresa	"	Calma	-1		4	-5		a
Sabadell	"	N	3		10	-1		
Igualada	"	NW						
Sta Margarida	"	W	4		9			a
Cadaqués	"	N						
Cap Begur	"	NE	8	marcat				
Girona	¼	SW	1		5	1		
Peralada								
Blanes								
Ripoll								
Tremp	Cobert	Calma	-2		7	-3		
Ribes de Fr	Serè	N	-6		2	-8		
Alp								
Encamp (Andorra)								
Puigcerdà								
Adrall								
Ll. Estanyol								

LLOC	Estat del cel	Vent	Temperatura	Mar	En 24 hores: Temp. màx.	Temp. mín.	Precipitació	Observacions especials
Capdella	½	E	-2		6	-5		
Pobla de Segur	Serè	Calma	-2		4	-3		
Tremp	¼	"	-3		6	-3		
P. Bonansa								
Clides (Lleó)								
Seró	Cobert	S	-2		6	-6		
Peramola	"	N	-7		7	-5		
Oliola								
Camarasa	Serè	Calma						a
Tàrrega								
Serós	¼	Calma	0		8	-1		a
Tarragona	¾	NE	9	arrissada	14	7		
Falset	¼	W						
Montblanc	Cobert	NW						a
Reus	"	Calma	9			3		
Tortosa	"	SW	10		14			
Castellò de la Pl.								
Ulldecona								

Observacions de Barcelona

Pressió	1020.8 mb	Núvols	5 km i 8 km
Temperatura	7.8°	" quantitat	10/10
Humitat	69 %	Temp. màx.	12.9°
Vent del	Calma	Temp. mín.	4.3°
" velocitat	— Km/h	Pluja	— mm.
Mar	petita marejol	Fenom. especs	—

HORA	VENTS SUPERIORS		
7	a Barcelona		
	a 200 m.	E 11	Km/h
	a 500 m.	E 17	Km/h
	a 1000 m.	WSW 13	Km/h
	Pluja de 1 a 1.5 mm a les 6		
	a 2000 m.		Km/h
7	a Tortosa		
	a 200 m.	S 14	Km/h
	a 500 m.	ESE 22	Km/h
	a 1000 m.	ESE 18	Km/h
	a 1400 m.	S 18	Km/h
	a 2000 m.		Km/h

Temps probable fins a demà a migdia: Intervals de nuvolositat amb vents fluixos. Lleu marejol. Vents fluixos i alguns focs encalmats.

Tota la correspondència al Director del Servei Meteorològic de Catalunya, C. Urgell, 187. — Barcelona

EL DIRECTOR, E. FONTSERÈ

GENERALITAT DE CATALUNYA
SERVEI METEOROLÒGIC DE CATALUNYA

Carta del temps del Dimecres, 22 de Desembre de 1937, a 7 h.

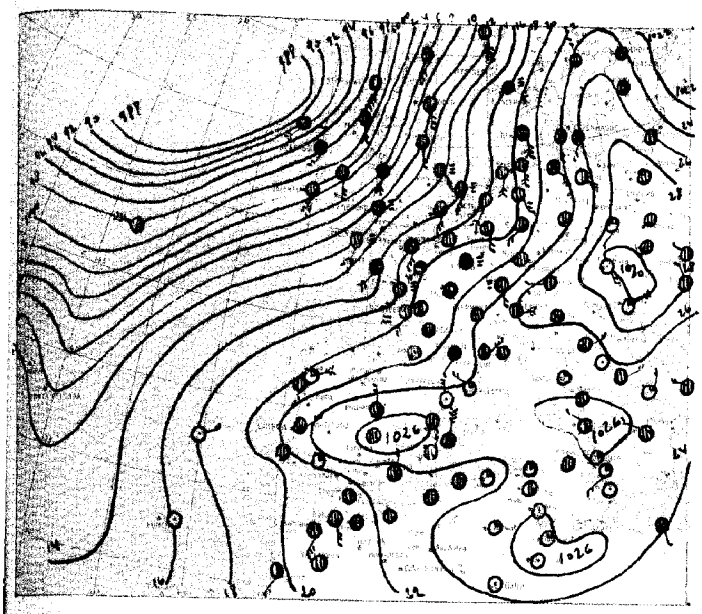

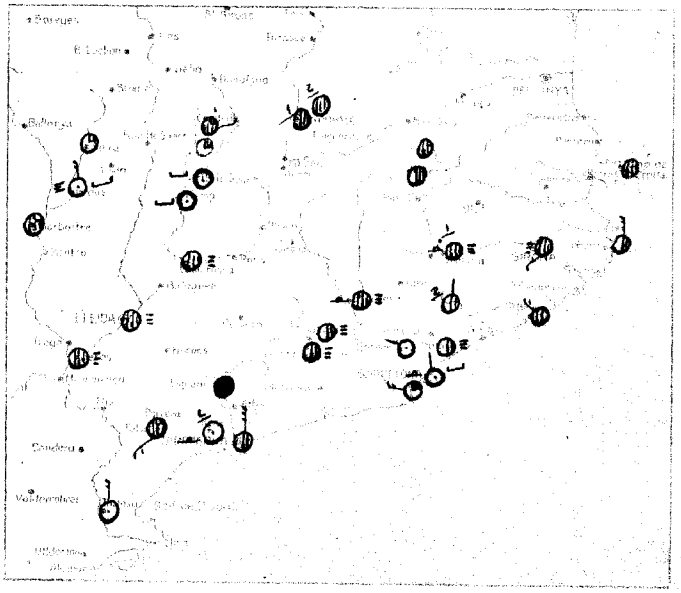

Signes usats a la carta del temps: vent inferior; mar; seré; cobert; cobert; calitja; boira; boira glaçonera; boira gebradora; plovent; aiguaneu; bolves de neu; rufagada de neu; nevant; pedregada; emmarcat; tempesta tomb tronada; 1 trons llueyans; llampecs sense trons; rosada; gebrada; terrer cobert de neu; 1 pressió en mil·libars; 12 precipitació en 24 hores, en mil·límetres

Situació general: La depressió barométrica de l'Atlántic Nord continua avançant cap a Europa, donant lloc a pluges i vents moderats i forts del sud, a les illes Britàniques, gran part de França i a Noruega.- A l'Europa Central, Castella, Sahara Oriental i Mediterrània es troben els centres de máxima de les altes pressions que dominen per tota la meitat oriental del Continent.-

Estat del temps a Catalunya: Als plans de Lleida, Conca de Barberà, Penedès, Bages, Vallès oriental, Osona i Gironès es registren boires baixes.- Per la resta del país s'observa cel entre seré i mig núvol.- Els vents son fluixos del nord i calmes.- Al Montseny i Andorra s'han registrat algunes precipitacions.- Temperatura mínima a Ribes de Fresser, 5 graus sots zero.

DADES DE LES ESTACIONS PROPERES

LLOC	Estat del cel	Vent	Temperatura	Mar	En 24 hores Temp. máx.	Temp. mín.	Precipitació	Observacions especials
Perpinyà								
Cap Biarra								
Sant Adrià	Seré	N	7	Plana	8	6		
S. J. Vilatorta	Cobert	Calma	3		9	1	1	≡
Manresa	"	"	3		4	-2		≡
Sabadell	Seré	NW	3		10	-1		
Igualada	Cobert	NNW						≡
Sta Margarida	1/2	Calma	5		5			≡
Cadaqués	Cobert	"						
Cap Begur	1/2	N	10	Marot				
Girona	Cobert	SW	2		9	1		≡
Peralada								
Blanes	"	NW						
Ripoll								
Fresser	3/4	Calma	1		8	-2		
Ribes de Fr.	1/2	"	-1		3	-5		
Alp								
Escaldes (Andorra)	Cobert	"	1		11	-2	1	
Engalaxtors	"	"	1		10	-1	2	
Adrall								
Ll. Estangento								

LLOC	Estat del cel	Vent	Temperatura	Mar	En 24 hores Temp. máx.	Temp. mín.	Precipitació	Observacions especials
Cardella	Cobert	E	3		5	-2		
Pobla de Segur	Seré	Calma	-3		0	-3		
Tremp	"	"	-1		4	-3		
P. Bonaigua								
Ciedes (Lés)								
Seira	1/4	"	-2		5	-3		
Perarrua	Seré	N	-1		5	-4		≡
Lleida	Cobert	Calma						≡
Camarasa	"	"	0		6	0		≡
Tàrrega								
Serra	"	"	5		6	4		≡
Tarragona	1/2	N	8	Arrissada	13	7		
Falset	3/4	SW						
Montblanc	Cobert	Calma						● ≡
Reus	Seré	"	3			-2	2	
Torlosa	"	N	6		12			
Castellonet	Cobert	ENE	10			8		
Cia de Montseny	1/2	V	5		6	-2	2	

Observacions de Barcelona

Pressió	1023.8 hb.	Núvols	Fresc. Cist.
Temperatura	8.4	" quantitat	3/10
Humitat	77 %	Temp. máx.	10.1
Vent del	WNW	Temp. mín.	7.0
"	12 Km/h	Oliga	— mm.
Mar	Arrissada	Resum. espec.	—

HORA	VENTS SUPERIORS
7	Barcelona
	WNW 24 Km/h
	W 20 Km/h
	W 30 Km/h
	1670 WNW 10 Km/h
	Km/h
	Km/h
	Km/h
	Km/h
	Km/h
	Km/h

Temps probable fins a demà a migdia: Bon temps.- En mar, vents fluixos de ponent i mar plana o arrissada.-

Tota la correspondència al Director del Servei Meteorològic de Catalunya, C. Urgell, 187.—Barcelona

El Director, E. FONTSERÈ

GENERALITAT DE CATALUNYA
SERVEI METEOROLÒGIC DE CATALUNYA

Carta del temps del Dijous, 23 de Desembre de 1937, a 7 h.

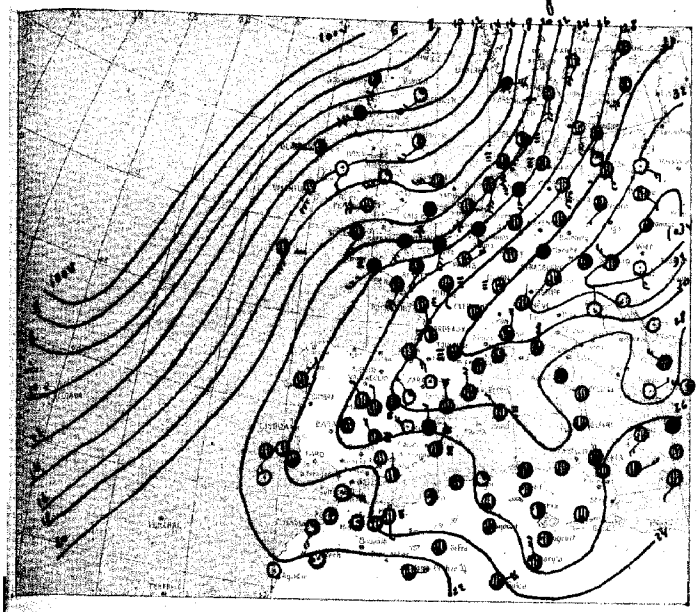

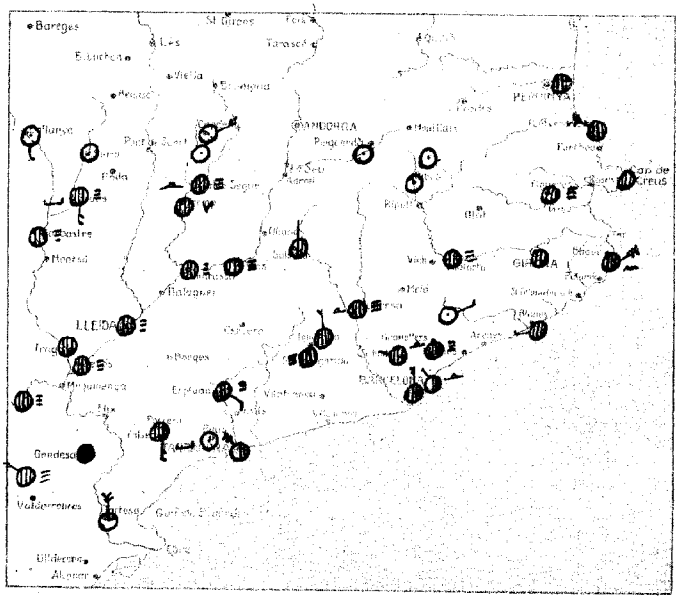

Signes usats a la carta del temps: vent inferior; mar; ○ serè; ◑ ¼ cobert; ◉ cobert; ≈ calitja; ≡ boira; ≡ boira ploranera; V boira gebradora; ● plovent; ∞ aiguaneu; ← bolves de neu; + ratagada de neu; ✕ nevant; ▲ pedregada; ⛈ calamarsa; ⛈ tempesta (amb tronada); T trons llunyans; ☇ llampecs sense trons; ⌓ rosada; ❄ gebrada; ⊠ terrer cobert de neu; 10 — 15 pressió en mil·libars; 12 precipitació en 24 hores, en mil·límetres.

Situació general: L'anticiclò de la Europa Central s'estén cap a l'Oest i es generalitza el règim de boires i núvols baixos als països occidentals, particularment a França, regions alpines i Península Ibèrica.- Les temperatures son baixes al Continent, però a les costes de l'Atlàntic i Mediterrània son suaus.- Plora a Anglaterra, Països Baixos i Noruega degut a una depressió barométrica situada a l'oest d'Irlanda la qual tendeix, però a perdre estabilitat.-

Estat del temps a Catalunya: A la regió pirenenca i a les goles del Ebre domina bon temps de cel serè.- Per la resta del país el cel està cobert de núvols baixos registrant-se boires a la plana de Vic, Vallès, Bages, Priorat, Segrià i comarques d'Aragó.- Els vents son fluixos del sector nord, llevant per les comarques de Lleida que dominen les calmes.- Les temperatures extremes han estat les següents; màximes, 16 graus a Barcelona i 15 a Tarragona, mínimes, 3 graus sota zero a Ribes i 2 també sota zero a Capdella.-

DADES DE LES ESTACIONS PROPERES

LLOC	Estat del cel	Vent	Temperatura	Mar	En 24 hores: Temp. màx.	Temp. mín.	Precipitació	Observacions especials
Perpinyà	¾	Tramuntana	7		10	6		
Cap Bearn	Cobert	NW	8	Plana		5		
Sant Adrià	¾	NW	6	Tramuntana	11	6		≈
S. J. Vilatorta	Cobert	Tramuntana	2		7	-1		≈ ≡
Manresa	"	"	0		9	-1		≈ ≡
Sabadell	"	NW	5		12	1		
Igualada	"	N						
Sta. Margarida	"	Tramuntana	5		8			≡
Cadaqués	"	"						
Cap Begur	"	NE	11	Gran Marxa				
Girona	"	Tramuntana	11		14			
Peralada	"							
Blanes	"	W						
Ripoll								
Manresa	Serè	Tramuntana	11		11	2		
Ribes de Fr	"	"	-1		7	-3		
Puigcerdà	"	"						
Canillos (Andorra)								
Tagamanent								
Adrall								
Ll. Estangento								

LLOC	Estat del cel	Vent	Temperatura	Mar	En 24 hores: Temp. màx.	Temp. mín.	Precipitació	Observacions especials
Capdella	Serè	NE	1		7	-2		
Pobla de Segur	Cobert	Tramuntana	0		5	0		≈ ≡
Tremp	"	"	-1		11	-1		V ≈
Manresa	Serè	"	0		18	0		
Seu d'Urgell	Cobert	"	3		14	1		≈ ≡
Seira	Serè	"	-2		9	-2		
Peramola	Cobert	S	-1		10	-2		≡ ⌓
Lleida	"	Tramuntana						≡
Cantarana	"	"	2		5	0		≈ ≡
Tàrrega								
Seròs	"	"	5		8	5		≡
Tarragona	½	NW	8	Barrejada	15	6		
Falset	Cobert	S						
Montblanc	"	SE						≡
Reus	Serè	Tramuntana	H		9	3		⌓
Tortosa	¼	N	9		13			
Castell de la Pena	Cobert	NNE	12		16	8		
Cim del Montsany	Serè	NE	H		9	1		
Tolosa	½	N						

Observacions de Barcelona

Pressió	1028.0 mb.	Núvols	Strat. Nb.
Temperatura	9.5	" quantitat	9/10
Humitat	81 %	Temp. màx.	15.8
Vent del	N	Temp. mín.	7.0
" velocitat	10 Km/h	Pluja	— mm.
Mar	Arrissada	Fenòm. especs.	—

HORA	VENTS SUPERIORS		
7	A Barcelona		
	a 200 m.	ENE	11 Km/h
	a 500 m.	ENE	19 Km/h
	a 1000 m.	Llaig.	32 Km/h
	a 2000 m.		Km/h
	a 5000 m.		Km/h
7	A Tortosa		
	a 200 m.	N	60 Km/h
	a 500 m.	N	51 Km/h
	a 1000 m.	N	18 Km/h
	a 2000 m.	NW	22 Km/h
	a 5000 m.	N	18 Km/h

Temps probable fins a demà a migdia: Bon temps a la regió pirenenca i persistència de temps boirós i humit per la resta de Catalunya. Poc mar, vents fluixos i mar poc moguda.-

Tota la correspondència al Director del Servei Meteorològic de Catalunya. C. Urgell, 187. – Barcelona

EL DIRECTOR, E. FONTSERÈ

GENERALITAT DE CATALUNYA
SERVEI METEOROLÒGIC DE CATALUNYA

Carta del temps del Divendres , 24 de Desembre de 1937, a 7 h.

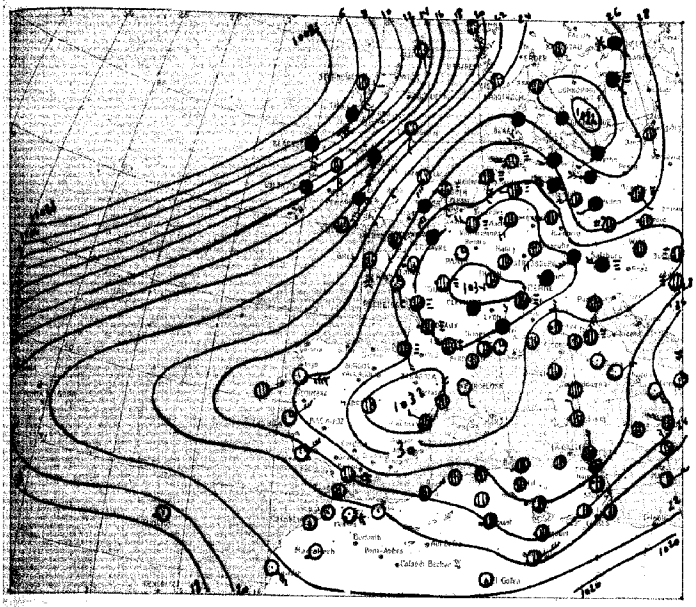

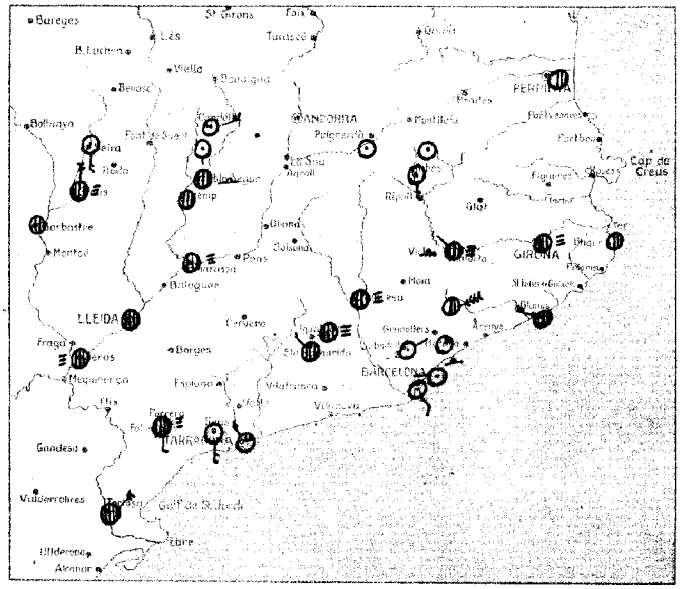

Signes usats a la carta del temps: vent inferior; mar; ○ serè; ◑ ½ cobert; ● cobert; ∞ calitja; ≡ boira; ≡ boira pioranera; V boira gebradora; ● plovent; ∞ aiguaneu; ← bolves de neu; + rufegada de neu; ⋇ nevant; ▲ pedregada; △ calamarsa; K tempesta (amb tronada); T trons llunyans; ≺ llampecs sense trons; ⌓ rosada; — gebrada; ⊠ terrer cobert de neu; 1a —— 1b pressió en mil·libars; 12 precipitació en 24 hores, en mil·límetres.

Situació general: Procedent de l'Atlàntic Nord avança cap al Continent una depressió barométrica que dona llocs a vents del sud i abundoses plugges a les illes Britàniques, centre de França, Europa central, Alemanya i Dinamarca i nevades als països Bàltics.- A la meitat oriental d'Europa domina el règim anticiclònic amb dos centres de màxima pressió a Espanya i Alsàcia.-

Estat del temps a Catalunya: A l'alt Pirineu i al litoral de Tarragona i Barcelona el cel està serè o lleugerament ennuvolat i a l'interior del país, especialment als plans i valls es registren abundoses boires i boirines.- Els vents son fluixos del nord i nordest o bé calmosos.- Temperatura màxima a Girona i Tarragona, 14 graus, mínima a Ribes, 4 graus sota zero.-

DADES DE LES ESTACIONS PROPERES

LLOC	Estat del cel	Vent	Temperatura	Mar	En 24 hores: Temp. màx.	Temp. mín.	Precipitació	Observacions especials
Perpinyà	½	Calma	3		11	3		
Cap Bearn								
Sant Adrià	Serè	N	3	Arrissada	11	3		
S. J. Vilatorta	Cobert	NW	3		7	2		≡ ▲
Manresa	"	Calma	5		7	0		≡ ▲
Sabadell	Serè	NE	3		10	1		
Igualada	Cobert	NW						
Sta. Margarida	"	Calma	5		12			≡
Cadaqués								
Cap Begur	½	"	10	Plana				
Girona	Cobert	E	1		14	1		≡
Peralada								
Blanes	"	NW						
Ripoll								
Manresa	Serè	Calma	2		9	1		
Ribes de Fr.	"	S	-3		3	-4		
Puigcerdà	"	Calma						
Encalcs (Andorra)								
Espinalbeta "								
Adrall								
Ll. Estangento								

LLOC	Estat del cel	Vent	Temperatura	Mar	En 24 hores: Temp. màx.	Temp. mín.	Precipitació	Observacions especials
Capdella	Serè	NE	2		6	-1		
Pobla de Segur	Cobert	Calma	3		4	3		▲
Tremp	"	"	2		2	1		
Mollerussa	Serè	S	-1		5	-1		
Calaldes Montbui	½	Calma	0		11	-1		▲
Seira	Serè	S	-3		7	-3		
Perarrua	Cobert	N	1		7	-1		≡
Lleida	"	Calma						
Camarasa	"	"	5		6	1		≡
Tàrrega								
Serós	"	"	7		8	7		≡
Tarragona	½	NW	7	Arrissada	14	7		
Falset	Cobert	S						≡
Montblanc	"	N						
Reus	Serè	S	5			4		
Tortosa	Cobert	NNE	9		12			
Castell de la P	½	NW	11			9		
Cim del Moixeny	½	NE	1		7	0		≈

Observacions de Barcelona

Pressió 1015.0 mb.		Núvols	Acu
Temperatura 8.0		" quantitat	1/10
Humitat 80 %		Temp. màx.	12.4
Vent del SE		Temp. mín	7.0
" veloc. 2 Km/h		Pluja	— mm.
Mar Arrissada		Fenòm. espec.	—

HORA	VENTS SUPERIORS		
7	A Barcelona		
	a 200 m.	E 4	Km/h
	a 500 m.	NNW 8	Km/h
	a 1000 m.	NE 11	Km/h
	a 2000 m.	NNW 20	Km/h
	a 3000 m.	NNW 20	Km/h
7	A Tortosa		
	a 200 m.	NNW 47	Km/h
	a 500 m.	N 40	Km/h
	a 1000 m.	NW 14	Km/h
	a 2000 m.		Km/h
	a 3000 m.		Km/h

Temps probable fins a demà a migdia: Bon temps amb algunes boires als plans i valls.- Cel mar, vents fluixos i variables i mar plana o arrissada.-

Tota la correspondència al Director del Servei Meteorològic de Catalunya, C. Urgell, 187. – Barcelona

El Director, E. FONTSERÈ

GENERALITAT DE CATALUNYA
SERVEI METEOROLÒGIC DE CATALUNYA

Carta del temps del Dissabte, 25 de Desembre de 1937, a 7 h.

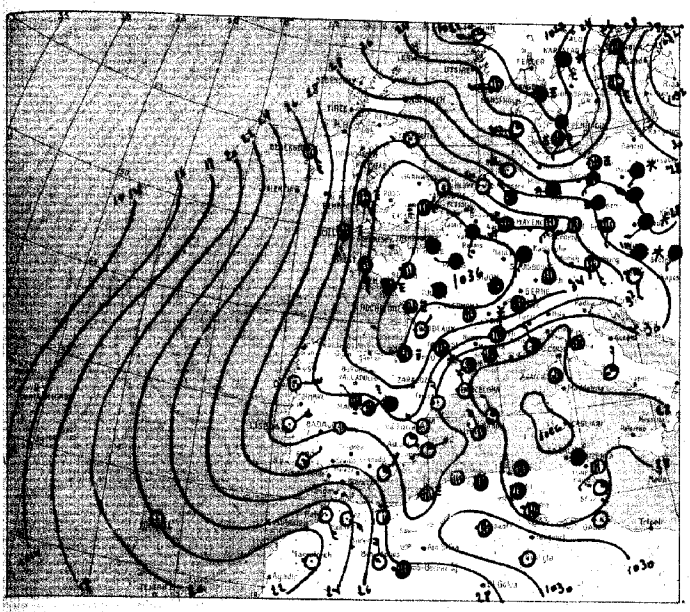

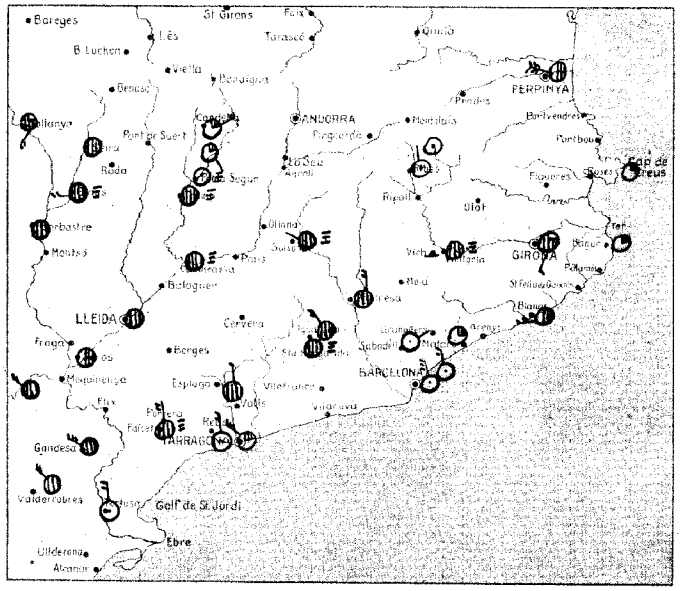

Signes usats a la carta del temps: vent inferior; mar; ○ serè; ◑ ½ cobert; ● cobert; ∞ calitja; ≡ boira; ≡ boira pioranera; V boira gebradora; ● plovent; ∞ aiguaneu; ← bolves de neu; + ruixada de neu; ✳ nevant; ▲ pedregada; ⛰ calamarsa; ⟨ tempesta (amb tronada); T trons llunyans; ⟨ llampecs sense trons; ⌓ rosada; — gebrada; ⊠ terrer cobert de neu; 16 —— 16 pressió en mil·libars; 12 precipitació en 24 hores, en mil·límetres.

Situació general: L'anticiclò de l'occident d'Europa està centrat a França estenent la seva influència a la Península Ibèrica i Europa Central.- Màxim a França, Països Baixos i Alemanya.-
Les temperatures son baixes a Escandinàvia i Polonia on es registren algunes nevades.- Un mínim secundari format a l'illa de Sardenya determina la formació de nivols d'aspecte tempestós i algunes pluges a la costa d'Àfrica compresa entre Algèria i Tunis.-

Estat del temps a Catalunya: A la regió pirenenca i meitat costanera domina bon temps de cel serè i vents fluixos del sector nord.-
Des de Vic i Bagès fins al Solsonès, Urgell i Priorat hi ha boira baixa i vents encalmats.-
Les temperatures extremes han estat les següents: màximes, 16 graus a Barcelona, 15 a Calders de Montbui i 14 a Girona i Sabadell.- Mínimes, 5 graus sota zero a Ribes i 3 també sota zero a Seira i Vilaforta.-

DADES DE LES ESTACIONS PROPERES

LLOC	Estat del cel	Vent	Temperatura	Mar	En 24 hores: Temp. màx.	Temp. mín.	Precipitació	Observacions especials
Perpinyà	½	WNW	12		16	7		
Cap Bianca								
Sant Adrià	Serè	N	6	Plana	12	5		
S. I. Vilatorta	Cobert	Llatna	1		11	-3		≡
Manresa	Cobert	N	1		12	0		
Sabadell	Serè	NE	3		14	1		
Igualada	Cobert	NW						
Sta. Margarida	Serè	Llatna	5		9			≡
Cadaqués	¼	"						
Cap Begur	¼	"	11	Plana				
Girona	¾	SW	0		14	-1		
Peralada								
Blanes	½	W						
Ripoll								
Puigcerdà	Serè	Llatna	5		12	2		
Ribes de Fr.	"	N	-2		4	-5		
Alp								
Encamps (Andorra)								
Espluga de Fr.								
Adrall								
Ll. Estangento								

LLOC	Estat del cel	Vent	Temperatura	Mar	En 24 hores: Temp. màx.	Temp. mín.	Precipitació	Observacions especials
Capdella	¼	NE	2		6	-1		
Pobla de Segur	Serè	Llatna	0		6	0		≡
Tremp	Cobert	"	1		9	-1		≡
Medinyà	¼	SE	1		14	-3		
Cledes (Lés)								
Seira	Cobert	Llatna	-3		9	-3		
Perarrúa	"	W	-1		4	-2		≡
Lleida	"	Llatna						
Camarasa	"	Llatna	3		7	3		≡
Tàrrega								
Serós	½	"	7		8	5		
Tarragona	¾	NW	6	Arrissada	13	4		
Falset	Cobert	N						≡
Montblanc	"	N						
Reus	Serè	N	3			1		
Tortosa	Serè	N	7					
Castelló de la P.	"	WNW	9		14	8		
Cim del Montsany								
Solsona	Cobert	NW						≡
Gandesa	"	NW						

Observacions de Barcelona

Pressió	1029 mb.	Núvols	Ci. Cicu
Temperatura	6.8	» quantitat	1/10
Humitat	82 %	Temp. màx.	15.6
Vent del	NNW	Temp. mín	6.5
» veloc.	22 Km/h	Pluja	-, mm.
Mar	Plana	Fenòm. espec.	-

HORA	VENTS SUPERIORS	
7	A Barcelona	
	a 200 m.	NW 9 Km/h
	a 500 m.	NNE 9 Km/h
	a 1000 m.	NNE 31 Km/h
	a 2000 m.	N 65 Km/h
	a 5000 m.	NE 50 Km/h
7	A Tortosa	
	a 200 m.	N 47 Km/h
	a 500 m.	NNE 67 Km/h
	a 1000 m.	WNW 50 Km/h
	a 2000 m.	NNW 14 Km/h
	a 5000 m.	Km/h

Temps probable fins a demà a migdia: Bon temps i boires baixes als plans i valls de l'interior.-
Mar, vents fluixos i mar poc moguda.-

Tota la correspondència al Director del Servei Meteorològic de Catalunya, C. Urgell, 187. — Barcelona

El Director, E. Fontserè

GENERALITAT DE CATALUNYA
SERVEI METEOROLÒGIC DE CATALUNYA

Carta del temps del Diumenge, 26 **de** Desembre **del 19** 37, **a** 7 **h.**

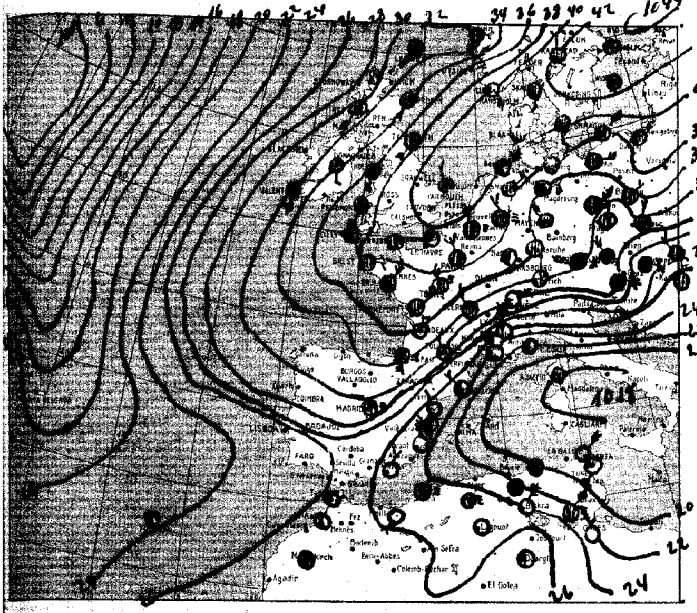

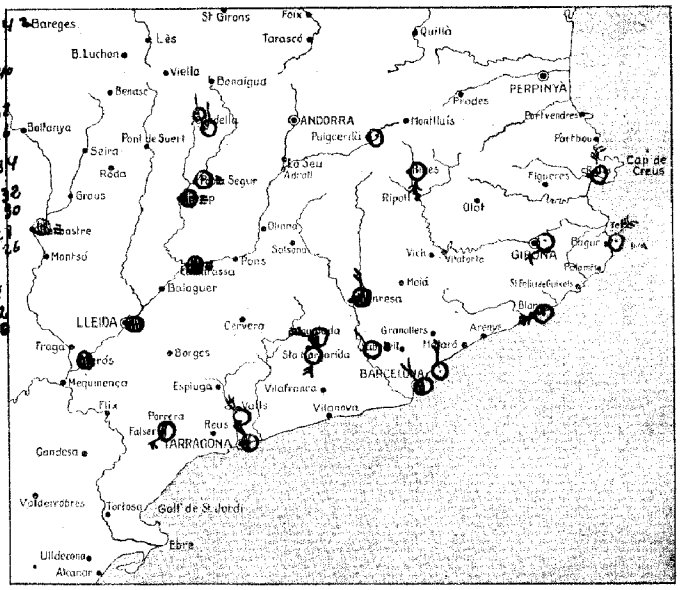

Signes usats a la carta del temps: vent inferior; mar; serè; 1/2 cobert; cobert; calitja; boira; boira ploranera; boira gebradora; plovent; aiguaneu; bolves de neu; ratafogada de neu; nevant; pedregada; calamarsa; tempesta (amb tronada); T trons llunyans; llampecs sense trons; rosada; gebrada; terrer cobert de neu; pressió en mil·libars; precipitació en 24 hores, en mil·límetres.

Situació general: Domina a la meitat Nord del Continent el règim anticiclònic, formant un centre de màxima a la mar Bàltica. Les baixes pressions estan situades a l'Atlàntic Nord, a l'oest d'Irlanda i a la mediterrània s'observa un secundari que està lligat a nevades als Alps i Europa Central. A les illes Britàniques i a les Açores es registren algunes pluges.

Estat del temps a Catalunya: Cel serè a les comarques del Segrià, Pallars Jussà, Penedès i Vallès i entre serè i ligerament ennuvolat per la resta del país. Els vents son fluixos del Nord o calmes, excepte a la costa Empordanesa on son forts del Nordest.

DADES DE LES ESTACIONS PROPERES

LLOC	Estat del cel	Vent	Temperatura	Mar	En 24 hores: Temperatura màxima	En 24 hores: Temperatura mínima	En 24 hores: Precipitació	Observacions especials
Perpinyà								
Cap Biarra								
Sant Adrià	Serè	N	6	plana	11	6		
[illegible]	1/4	calma	1		16	−3		
Manresa	1/4	N	−2		7	−2		
Sabadell	Serè	NW	1		12	−1		
Igualada	1/2	W						
Sta. Margarida	Serè	S	2		7			
Cadaqués	1/4	N						
Cap Begur	Serè	NE	15	mirall				
Girona	"	SW	0			−2		
Peralada								
Blanes	1/4	W						
Ripoll								
BARCELONA	Serè	N	5		14	4		
Ribes de Freser	"	S	5		7	−2		
Alp								
Escaldes (Andorra)								
Ingolstersheim	1/4	N	2		12	2		
Estany Gento								

LLOC	Estat del cel	Vent	Temperatura	Mar	En 24 hores: Temperatura màxima	En 24 hores: Temperatura mínima	En 24 hores: Precipitació	Observacions especials
Cabdella	1/4	N	1		9	0		
La Pobla de Segur	Serè	calma	−1		4	−1		
Tremp	cobert	calma	−1		5	−1		
P. Bonaigua								
Cledes (Lés)								
Seira								
Perarrua								
Lleida	cobert	calma						
Camarasa	"	"	1		5	1		
Tàrrega								
Serós	"	"	4		9	4		
Tarragona	1/2	NW	7	mirall	13	5		
Falset	1/2	SW						
Montblanc	Serè	N						
Reus	"	NW	3		1			
Tortosa								
Castelló de la Plana	Serè	NNW	9		16	6		
Gim del Montseny								

Observacions de Barcelona

Pressió	1023.5 mb.	Núvols	Aus i Cirr
Temperatura	3.5	» quantitat	9/10
Humitat	59 %	Temp. màx.	10.2
Vent del	NW	Temp. mín.	7.0
» veloc.	2 Km/h	Pluja	— mm.
Mar	arrissada	Fenom. esp.	—

HORA	VENTS SUPERIORS
	A
	a 200 m. Km/h
	a 500 m. Km/h
	a 1000 m. Km/h
	a 2000 m. Km/h
	a 3000 m. Km/h
	A
	a 200 m. Km/h
	a 500 m. Km/h
	a 1000 m. Km/h
	a 2000 m. Km/h
	a 3000 m. Km/h

Temps probable fins a demà a migdia:

Tota la correspondència al Director del Servei Meteorològic de Catalunya, C. Urgell, 187 — Barcelona.

EL DIRECTOR, E. FONTSERÈ

GENERALITAT DE CATALUNYA
SERVEI METEOROLÒGIC DE CATALUNYA

Carta del temps del Dilluns, 27 de Desembre de 1937, a 7 h.

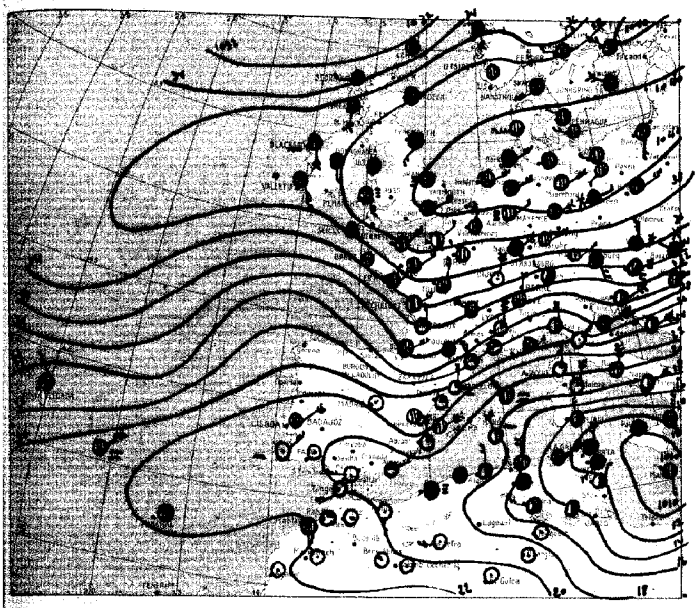

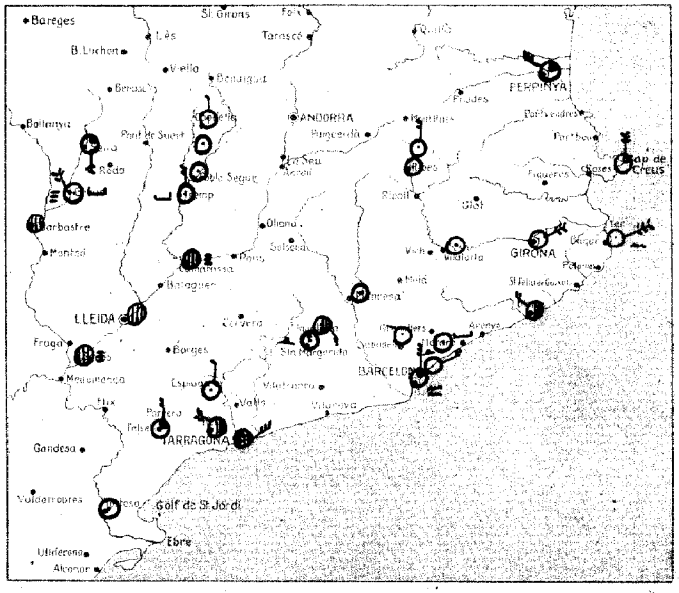

Signes usats a la carta del temps: vent inferior; mar; ○ serè; ◑ ¼ cobert; ● cobert; ∞ calitja; ≡ boira; ≡ boira ploranera; V boira gebradora; ● plovent; ∞ aiguaneu; ← bolves de neu; ✳ rufagada de neu; ✳ nevant; ▲ pedregada; ⛆ calamarça; ⛈ tempesta (amb tronada); T trons llunyans; ⚡ llampecs sense trons; ⛆ rosada; ⛆ gebrada; ⛆ terrer cobert de neu; 16 —— 16 pressió en mil·libars; 12 precipitació en 24 hores en mil·límetres.

Situació general: Les altes pressions formen un màxim anticiclònic situat entre Dinamarca i Alemanya, estenent la seva influència per gairebé la totalitat del continent durant l'hora feta amb temps fred amb boires baixes a la meitat nord d'Europa.- Glaç a Suècia i Finlandia i neus a Txecoslovàquia, Àustria i Baixos Pirineus.- Les baixes pressions estan situades entre l'illa de Sicília i la Tripolitània i produeixen precipitacions al sud d'Itàlia, Algèria i Tunísia.-

Estat del temps a Catalunya: A les comarques de Lleida hi ha boira baixa.- Per la resta del país el cel està serè o lleugerament ennuvolat.-
Els vents son fluixos del nord excepte a l'Empordà i Gironès on son moderats i forts del nordest.
Als plans i valls s'han registrat abundoses gelades.-
Temperatura màximes, 18 graus a Barcelona, mínima a Vilatorta (Vic) 7 graus sota zero.-

DADES DE LES ESTACIONS PROPERES

LLOC	Estat del cel	Vent	Temperatura	Mar	En 24 hores: Temp. màx.	Temp. mín.	Precipitació	Observacions especials
Perpinyà	¼	NW	H			H		
Cap Biarra								
Sant Adrià	Serè	NE	3	Plana	14	3		—
S. J. Vilatorta	"	Calma	-4		16	-7		
Manresa	"	"	-3		7	-3		
Sabadell	"	NW	1		15	-1		
Igualada	½	SE						
Sta. Margarida	Serè	Calma	-2		H			—
Cadaqués	¼	N						—
Cap Begur	Serè	NE	8	Marsa				—
Girona	"	NE	5		18	3		—
Peralada								
Blanes	½	NW						
Ripoll								
Manresa	Serè	N	0		9	-1		
Ribes de Fr.	"	Calma	-3		10	-3		
Alp								
Escaldes (Andorra)								
Puigcerdà								
Adrall								
Ll. Estangento								

LLOC	Estat del cel	Vent	Temperatura	Mar	En 24 hores: Temp. màx.	Temp. mín.	Precipitació	Observacions especials
Capdella	Serè	N	2		11	2		
Pobla de Segur	"	Calma	0		4	0		
Tremp	"	N	-3		7	-3		—
Molins de Rei	"	Calma	-1		11	-2		
Roda de Ter	"	"	-1		17	-2		—
Seira	¼	S	-1		14	-3		
Perarrua	Serè	NW	-6		8	-7		
Lleida	Lobert	Calma						
Camarasa	"	"	0		H	-1		=
Tàrrega								
Serós	"	"	-1		8	-1		=
Tarragona	¾	NE	7	Arrissada	13	6		
Falset	¼	N						
Montblanc	Serè	N						
Reus	½	NW	H			1		
Tortosa	¼	Calma	9			2		
Castelló de la P.	Lobert	N	8			5		
Cim del Montsany								

Observacions de Barcelona

Pressió	1023.8 mb.	Núvols	Aus. Cirr. 1/4
Temperatura	6.8	» quantitat	
Humitat	44 %	Temp. màx.	17.8
Vent del	NNE	Temp. mín	6.0
» veloc.	12 Km/h	Pluja	— mm.
Mar	Marsa gruesa	Fenòm. espec.	—

HORA	VENTS SUPERIORS		
7	A Barcelona		
	a 200 m.	NE	14 Km/h
	a 500 m.	NNW	12 Km/h
	a 1000 m.	NW	13 Km/h
	a 2000 m.	NE	36 Km/h
	a 3000 m.	NNE	42 Km/h
7	A Tortosa		
	a 200 m.	E	1 Km/h
	a 500 m.	N	18 Km/h
	a 1000 m.	NE	22 Km/h
	a 2000 m.	S	65 Km/h
	a 3000 m.	S	54 Km/h

Temps probable fins a demà a migdia: Bon temps amb vents de llevant i algunes boires.-
Mar, vents fluixos o moderats de llevant i marsa.-

Tota la correspondència al Director del Servei Meteorològic de Catalunya, C. Urgell, 187. — Barcelona

El Director, E. FONTSERÈ

GENERALITAT DE CATALUNYA
SERVEI METEOROLÒGIC DE CATALUNYA

Carta del temps del Dimarts, 28 de Desembre de 1937, a 7 h.

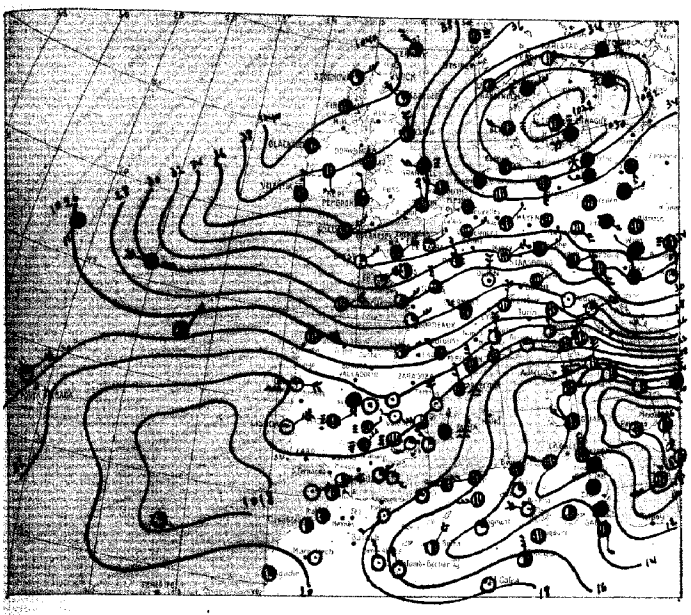

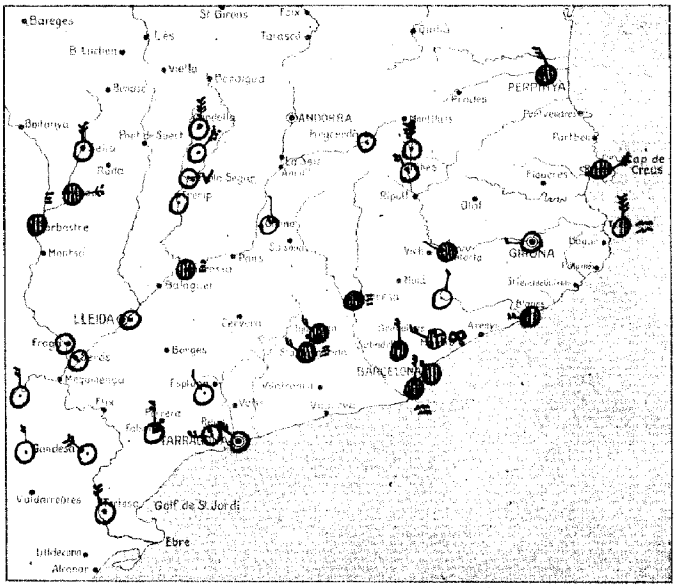

Signes usats a la carta del temps: vent inferior; mar; ○ serè; ◑ ¼ cobert; ● cobert; ∞ calitja; ≡ boira; ≡ boira ploranera; V boira gebradora; ● ploverà; ∞ aiguaneu; ← bolves de neu; ⊣ rufagada de neu; ✕ nevarà; ▲ pedregada; ⌓ calamarsa; ℞ tempesta (amb tronada); ↑ trons llunyans; ↯ llampecs sense trons; ⌓ rosada; ⁓ gebrada; ⊞ terrer cobert de neu; 16 ····· 16 pressió en mil·libars; 12 precipitació en 24 hores, en mil·límetres.

Situació general: Des del centre d'Europa fins a la Mediterrània domina el règim de vents del primer quadrant constituint el front polar d'un cicló situat a l'illa de Sicília.- En conseqüència, el fred torna a intensificar-se a gairebé tot l'occident, registrant-se glaçes i nevades a Alemanya i Txecoslovaquia.- Les altes pressions continuen situades a les illes Britàniques i centre de l'Atlàntic on el temps es lleuger al sud d'Anglaterra que hi ha boires baixes.-

Estat del temps a Catalunya: Des de Barcelona fins a la costa brava domina el mínim que correspon a la regió meridional del cicló situat a Sicília el qual, serà tendirà a allunyar-se cap a Llevant.- Per Tarragona, interior de Catalunya i Pirineus el cel està serè.-

Els vents son forts del nord a la regió pirenenca, fluixos o moderats de la mateixa direcció per la costa catalana i encalmats als plans de Lleida.- La mar està moguda a tot el litoral de Llevant.- Temperatura mínima a Pobla de Segur, 7 graus sota zero.-

DADES DE LES ESTACIONS PROPERES

LLOC	Estat del cel	Vent	Temperatura	Mar	En 24 hores Temp. màx.	En 24 hores Temp. mín.	En 24 hores Precipitació	Observacions especials
Perpinyà	cobert	NNW	H			3		
Cap Biarra								
Sant Adrià	"	NW	H	Gran	8	H		
S. J. Vilatorta	"	NW	-1		9	-3		
Manresa	"	llevant	1		10	0		≡
Sabadell	"	N	1		12	-1		
Igualada	"	NW						
Sta. Margarida	"	NW	-1		8			≡
Cadaqués	"	NE						
Cap Begur	½	N	7	Mar gruesa				
Girona	Serè	W	-2		9	-3		
Peralada								
Blanes	cobert	W						
Ripoll								
Prats de Lluçanès	Serè	N	-3		8	-4		
Ribes de Fr.	"	N	-2		1	-6		
Puigcerdà	"	llevant						
Estaldes (Andorra)								
Espluga de Fr.	"							
Adrall								
Ll. Estangento								

LLOC	Estat del cel	Vent	Temperatura	Mar	En 24 hores Temp. màx.	En 24 hores Temp. mín.	En 24 hores Precipitació	Observacions especials
Capdella	Serè	N	1		3	-3		
Pobla de Segur	"	llevant	-5		6	-7		V
Tremp	"	"	-5		9	-5		
Montsonís	"	N	H		18	-H		
Balaguer-Montalbà	¾	NW	1		12	-1		∞
Seira	Serè	N	1		9	-5		
Perarrua	cobert	E	-2		9	-5		≡
Lleida	Serè	llevant						
Camarasa	cobert	"	-1		5	-1		≡
Tàrrega								
Serós	Serè	"	-2		5	-3		
Tarragona	"	NW	2	Arrissada	14	0		
Falset	¼	N						
Montblanc	Serè	NW						
Reus	"	W	H			1		
Tortosa	Serè	NNW	5					
Castelló de la P.	½	NW	6			H		
Cim del Moixeró	Serè	NNE	-7		7	-8		
Solsona	¼	N						
Gandesa	Serè	NW						

Observacions de Barcelona

Pressió	1019.3 mb	Núvols	Stm. Cst
Temperatura	H.6	" quantitat	10/10
Humitat	62 %	Temp. màx.	11.7
Vent del	NW	Temp. mín	3.8
" veloc.	16 Km/h	Pluja	— mm.
Mar	Marejada	Fenòm. espec.	—

HORA	VENTS SUPERIORS		
7	A Barcelona		
	a 200 m.	NNW	8 Km/h
	a 500 m.	NW	3 Km/h
	a 1000 m.	SSW	15 Km/h
	a 2000 m.		Km/h
	a 3000 m.		Km/h
7	A Tortosa		
	a 200 m.	WNW	50 Km/h
	a 500 m.	NW	32 Km/h
	a 1000 m.	NW	36 Km/h
	a 1500 m.	WNW	43 Km/h
	a 3000 m.		Km/h

Temps probable fins a demà a migdia: Bon temps, vents del nord i fred.-
Al mar, vents moderats del nord i marejol o mar gruesa.-

Tota la correspondència al Director del Servei Meteorològic de Catalunya, C. Urgell, 187. — Barcelona

El Director, E. FONTSERÈ

GENERALITAT DE CATALUNYA
SERVEI METEOROLÒGIC DE CATALUNYA

Carta del temps del Dimecres, 29 de Desembre de 1937, a 7 h.



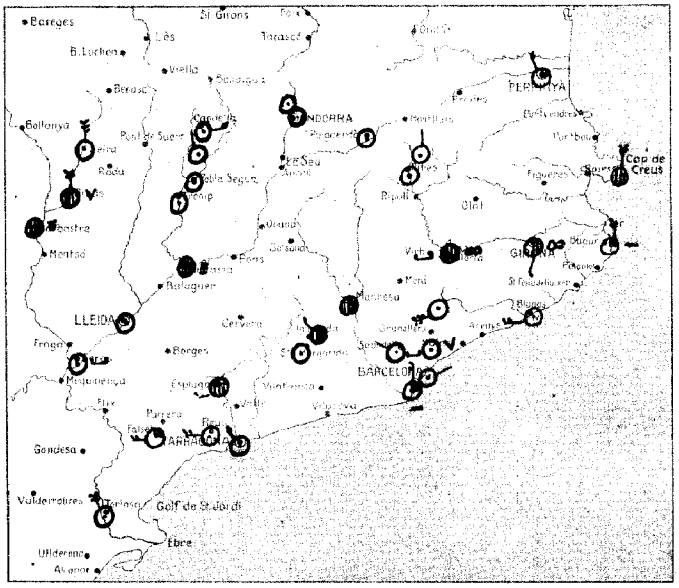

Signes usats a la carta del temps: vent inferior; mar; ○ sereno; ◑ ½ cobert; ● cobert; ∞ calitja; boira; boira planera; boira gebradora; ● plovent; ∞ aiguaneu; bolves de neu; ⊹ rufagada de neu; ✕ nevant; ▲ pedregada; ⛆ calamarsa; K tempesta (amb tronada); T trons llunyans; ↯ llampecs sense trons; rosada; gebrada; terrer cobert de neu; 1o——16 pressió en mil·libars; 12 precipitació en 24 hores, en mil·límetres.

Situació general: A tota la meitat nord del continent domina el règim anticiclònic formant un centre de màxima pressió entre Escòcia i Noruega i sota la seva influència es registren baixes a França i Alemanya.- Les baixes pressions estan centrades a l'illa de Sicília, estenent-se per gran part de la Mediterrània especialment a la seva meitat oriental.- Llevant del nord d'Itàlia i a Tunísia i més a Suissa, Baviera i Àustria Àdlàtic.- També es registren lleugeres precipitacions al canal de la Mànega.-

Estat del temps a Catalunya: El temps es bó a tot el país, observant-se en general cel serè i lleugerament ventós.- A la Pobla de Segur, la Noguera, Bages i Vic es registren boires baixes.- Els vents son fluixos i moderats del sector nord.- El fred es intens a tot Catalunya, oscil·lant les temperatures molt baixes. Les mínimes més importants han estat les següents: 10 graus sota zero a Ribes de Freser, 9 sota zero al Turó del Home (cim del Montseny) i 8 graus sota zero a Vilaseca i Salou.-

DADES DE LES ESTACIONS PROPERES

LLOC	Estat del cel	Vent	Temperatura	Mar	En 24 hores: Temp. màx.	Temp. mín.	Precipitació	Observacions especials
Perpinyà	¼	NNW	1		6	-1		
Cap Biarra								
Sant Adrià	Serè	NE	1	Clama	9	1		▲
S. J. Vilatorta	Cobert	Tramuntana	-1		4	-8		∞ ═
Manresa	"	"	-3		-1	-5		
Sabadell	Serè	NW	-5		12	-6		
Igualada	½	NW						
Sta. Margarida	Serè	Tramuntana	-2		7			
Cadaqués	¾ N	N						
Cap Begur	¼ N	N	1	Marat				
Girona	½	SSW	-5			-6		∞
Peralada								
Blanes	Serè	W						
Ripoll								
Prats	"	N	-5		2	-7		
Ribes de Fr	"	Tramuntana	-10		0	-10		
Puigcerdà	"	"						
Escaldes (Andorra)	"	"	0		1	-6		
Espinalbera	"	"	-4		-1	-7		
Rialp	"	"	-6		0	-9		neu 15 cm.
Ll. Estangento								

LLOC	Estat del cel	Vent	Temperatura	Mar	En 24 hores: Temp. màx.	Temp. mín.	Precipitació	Observacions especials
Capdella	Serè	E	-3		3	-6		
Pobla de Segur	"	Tramuntana	-4		3	-5		
Tremp	"	"	-7		5	-7		
Martinyanes	"	N	-1		12	-7		═
Vallbona Monthuy	"	Tramuntana	-6		9	-7		V ═
Seira	"	N	-2		9	-8		═
Perarrúa	Cobert	N	-6		4	-7		V
Lleida	Serè	Tramuntana						
Camarasa	Cobert	Tramuntana	-3		0	-4		≡
Tàrrega								
Seros	Serè	"	-5		7	-7		
Tarragona	"	NW	2		14	0		
Falset	¼ N	W						
Montblanc	¾	SE						
Reus	Serè	W	1			0		═
Tortosa	"	NW	5		11			═
Castellòdelaplana	Serè	WNW	1		14	1		
Cim del Montseny	"	WSW	-8		-3	-9		═

Observacions de Barcelona

Pressió	1017,4 mb.	Núvols	cirr.
Temperatura	1.8	» quantitat	2/10
Humitat	67 %	Temp màx.	9.4
Vent del	N	Temp mín	0.6
» veloc.	6 Km/h	Pluja	— mm.
Mar	Marat	Fenòm. espec	—

HORA	VENTS SUPERIORS		
7	A Barcelona		
	a 200 m	WNW 14	Km/h
	a 500 m	WSW 13	Km/h
	a 1000 m	WSW 21	Km/h
	a 2000 m	WNW 25	Km/h
	a 3000 m	NNE 40	Km/h
7	A Tortosa		
	a 200 m	WNW 68	Km/h
	a 500 m	WNW 54	Km/h
	a 1000 m	WNW 36	Km/h
	a 2000 m	WNW 50	Km/h
	a 3000 m.		Km/h

Temps probable fins a demà a migdia: Bon temps fred amb gelades i glaçades nocturnes. Als plans i valls, boires baixes.- Poc canvi vents fluixos i moderats del nordest i petita marat o marat.-

Tota la correspondència al Director del Servei Meteorològic de Catalunya, C. Urgell, 187.— Barcelona

El Director, E. FONTSERÈ

GENERALITAT DE CATALUNYA
SERVEI METEOROLÒGIC DE CATALUNYA

Carta del temps del Dijous, 30 de Desembre de 1937, a 7 h.

Signes usats a la carta del temps: vent inferior; mar; sere; ½ cobert; cobert; calitja; boira; boira ploranera; boira gebradora; plovent; aiguaneu; bolves de neu; rufagada de neu; nevant; pedregada; calamarça; tempesta (amb tronada); T trons llunyans; llampecs sense trons; rosada; gebrada; terrer cobert de neu; 16 —— 16 pressió en mil·libars; 12 precipitació en 24 hores, en mil·límetres.

Situació general: Persisteix el règim anticiclònic a les illes Britàniques extenent la seva influència per Alemanya, Països Baixos i França, amb vents freds del primer quadrant i algunes pluges i nevades. - Les baixes pressions del sud d'Itàlia perden importància però encara produeixen algunes pluges a les illes de Sicília i Malta. - Per la Península Ibèrica el temps es bo i les temperatures baixes degut a la influència del corrent polar que envaeix Europa de nordest a sudoest. -

Estat del temps a Catalunya: Per la costa de Barcelona i Tarragona cel cobert, per les comarques de Lleida persisteix el règim de boires baixes. - Per la resta de Catalunya domina bon temps de cel serè o poc nuvol. - Els vents bufen del Nord amb poca força, llevat als plans de Lleida on estan encalmats. - Degut a la persistència del front polar, el fred es intens a tot el país, havent-se registrat les temperatures mínimes següents: 9 graus sota zero al cim del Montseny, 8 a Capdella i 7 graus també sota zero a Ribes i Tremp. -

DADES DE LES ESTACIONS PROPERES

LLOC	Estat del cel	Vent	Temperatura	Mar	En 24 hores: Temp. màx.	Temp. mín.	Precipitació	Observacions especials
Perpinyà	½	calma	-4			-5		
Cap Biarra	cobert	NW	0	P. maror	18	0		
Sant Adrià	¼	NW	1		9	-1		
S. J. Vilatorta	cobert	NW	-3		1	-4		∞
Manresa	Serè	NE	-1		12	-5		≡
Sabadell	"	calma	·					
Igualada	cobert	W						
Sta Margarida	Serè	E	-6		1	-8		
Cadaqués	½	N						
Cap Begur	Serè	N	1	Maror				
Girona	½	NNW	-4		5	-4		
Peralada								
Blanes	½	N						
Ripoll								
Fresser (Núria)	cobert	NE				-3		
Ribes de Fr.	Serè	N	-6		0	-7		
Puigcerdà	"	calma						
Escaldes (Andorra)	Serè	"	2		-9	-9		
Engolasters "			3		-12	-11		
[illegible]			-1		-10	-6		neu 12
Ll. Estangento								

LLOC	Estat del cel	Vent	Temperatura	Mar	En 24 hores: Temp. màx.	Temp. mín.	Precipitació	Observacions especials
Capdella	Serè	N	-8		12	-8		—
Pobla de Segur	cobert	calma	-3		2	-3		
Tremp	Serè	"	-7		8	-7		
[illegible]	"	"	-4		2	-4		
[illegible]	½	"			6			
Seira								
Perarrúa								
Lleida	cobert	"						≡
Camarasa	"	"	-1		-1	-4		≡
Tàrrega								
Seròs	"	"	-6		6	-6		— V
Torregrossa	¾	N	1	arrissada	13	0		
Falset	Serè	NW						
Montblanc	"	N						
Reus	cobert	calma	-3		1			V
Tortosa	¼	NNE	2		12			
Castelló de la P.	½	NW	4			1		
Cim del Montseny	cobert	N	-7		-1	-9		gebrada 10 cm. ≡
Solsona	"	NE						
Gandesa	Serè	SW						

Observacions de Barcelona

Pressió 1016.3 mb	Núvols St-cu
Temperatura 3.8	» quantitat 10/10
Humitat 69 %	Temp. màx. 8.4
Vent del N	Temp. mín. 0.9
» veloc. 1 Km/h	Pluja 0.0 mm.
Mar Petita maror	Fenòm. espec. —

HORA	VENTS SUPERIORS
7	A Barcelona
	a 200 m WNW 10 Km/h
	a 500 m W 12 Km/h
	a 1000 m Km/h
	a 2000 m Km/h
	a 3000 m Km/h
7	A Tortosa
	a 200 m N 29 Km/h
	a 500 m NW 65 Km/h
	a 1000 m WNW 47 Km/h
	a 2000 m SSW 14 Km/h
	a 3000 m Km/h

Temps probable fins a demà a migdia: Boirós i humit, vents fluixos del sector nord i fred. - Ran mar, vents fluixos del nord o gregal i petit maronjol. -

Tota la correspondència al Director del Servei Meteorològic de Catalunya, C. Urgell, 187. - Barcelona

El Director, E. Fontserè

GENERALITAT DE CATALUNYA
SERVEI METEOROLÒGIC DE CATALUNYA

Carta del temps del Divendres, 31 de Desembre de 1937, a 7 h.

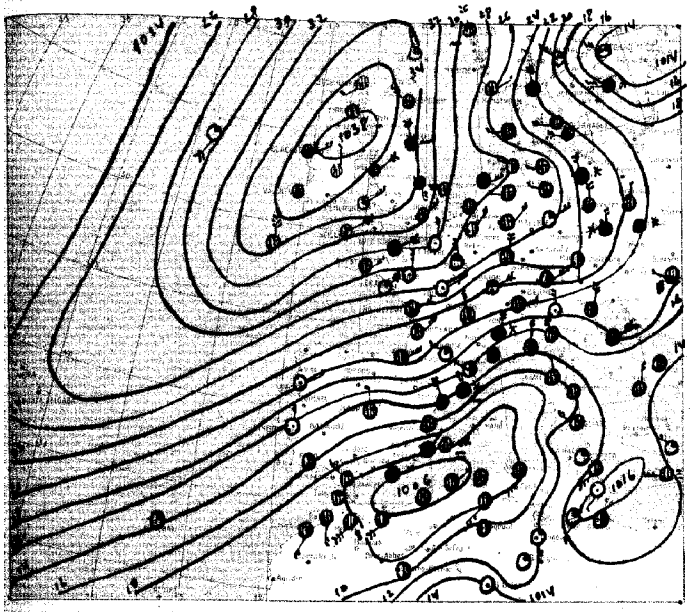

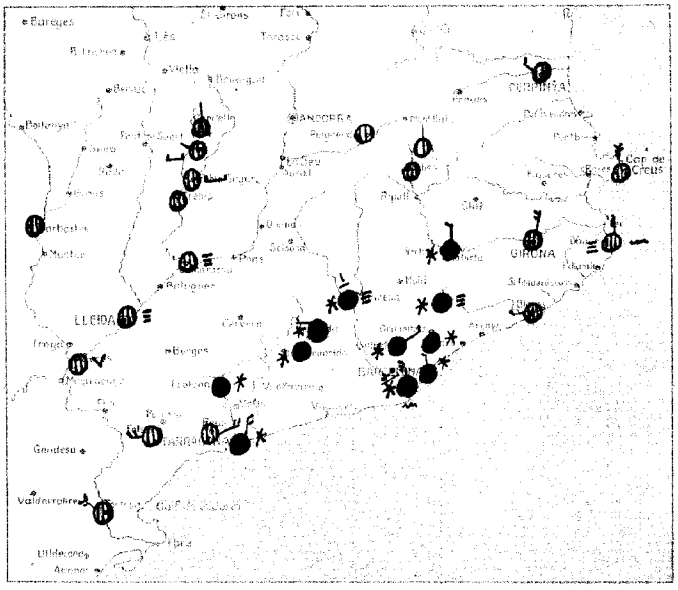

Signes usats a la carta del temps: vent inferior; mar; ○ serè; ◑ ½ cobert; ◉ cobert; ≡ calitja; ≡ boira; ≡ boira glaçanera; boira gebradora; ● plovent; ∞ aiguaneu; ⋈ bolves de neu; ⋈ ratllegada de neu; ⋈ nevant; ▲ pedregada; ⚡ calamarsa; ⚡K tempesta (amb tronada); ⚡T trons llunyans; ⚡ llampecs sense trons; ⌓ rosada; ⌓ gebrada; ⊞ terreny cobert de neu; 10 pressió en mil·libars; 12 precipitació en 24 hores, en mil·límetres.

Situació general: Les altes pressions formen un màxim anticiclònic situat entre Islanda i Escòcia, estenent-se per gairebé tota la meitat nord del continent. - Les baixes pressions formen dos centres de mínims, situats l'un a Finlàndia i l'altre a la Mediterrània entre Andalusia i Marroc. - Plou i neva a tota la vessant cantàbrica d'Espanya i al nord de França. - També es registren nevades a Prússia Occidental, Pomerània i Polònia i llengeres plovisqueres a les Illes Britàniques.

Estat del temps a Catalunya: Dominen per tot el país règim de mal temps, observant-se cel completament cobert amb boires baixes a les comarques de Lleida i nevades a la costa de Barcelona i Tarragona, conca de Barberà, Vic i Berga. - Els vents son del sector nord, moderats a la costa ampurdanesa i fluixos per la resta. - El fred es intens per tot el país, registrant-se temperatures mínimes que oscil·len entre els 3° i 10 graus sota zero, arreu de Catalunya.

DADES DE LES ESTACIONS PROPERES

LLOC	Estat del cel	Vent	Temperatura	Mar	En 24 hores: Temp. màx.	En 24 hores: Temp. mín.	En 24 hores: Precipitació	Observacions especials
Perpinyà	½	NW	-1		1	-2		
Cap Biarra								
Sant Adrià	cobert	N	1		5	1		*
S. j. Vilatorta	"	N	-2		4	-4	1	*
Manresa	"	balma	-1		5	-3	1	* ≡
Sabadell	"	NE	-1		11	-3		*
Igualada	"	W						*
Sta. Margarida	"	balma	-3		3			*
Cadaqués	3/4	N						
Cap Begur	cobert	N	1					≡
Girona	"	NNE	-1			-1		
Peralada								
Blanes	"	W						
Ripoll								
Prades	½	N	-5		1	-7		
Ribes de Fr	3/4	balma	-8		-3	-10		
Puigcerdà	cobert	"						
Isenides (Andorra)								
Ingolsters "								
Adrall								
Ll. Estangento								

LLOC	Estat del cel	Vent	Temperatura	Mar	En 24 hores: Temp. màx.	En 24 hores: Temp. mín.	En 24 hores: Precipitació	Observacions especials
Capdella	cobert	N	-4		0	-8		
Pobla de Segur	"	balma	2		2	-8		
Tremp	"	"	-5		6	-6		
Molina	3/4	NW	-5		6	-8		≡
Balaguer	cobert	balma	-1		5	-2		*
Solsona								
Peramola								
Lleida	cobert	balma						≡
Catllar 629	"	"						≡
Tàrrega								
Serós	"	"	-1		1	-2		✓
Terrassola	"	N	1	glaçada	12	0		*
Falset	"	W						
Montblanch	"	NW						*
Reus	"	E	2			0		
Tortosa	"	NW	2					
Castelló d'Empúries	cobert	N	4			2		
Cim del Montseny	"	balma	-7		-5	-8		* ≡

Observacions de Barcelona

Pressió 1013.0 mb	Núvols 3/10m. Alt
Temperatura 0.8	" quantitat 1/10
Humitat 85 %	Temp. màx. 5.7
Vent del N	Temp. mín -0.8
" velocitat 16 Km/h	Pluja 0.0 mm.
Mar Marot	Fenòm. especs *

HORA	VENTS SUPERIORS
7	A Barcelona
	a 200 m ENE 15 Km/h
	a 500 m NNE 12 Km/h
	a 1000 m Km/h
	a 2000 m Km/h
	a 3000 m Km/h
7	A Tortosa
	a 200 m WNW 65 Km/h
	a 500 m WNW 47 Km/h
	a 1000 m NW 54 Km/h
	a 2000 m WSW 18 Km/h
	a 3000 m Km/h

Temps probable fins a demà a migdia: Règim de plugim i nevades amb temperatures baixes i vents de llevant.- Mar gruixuda i moderats de llevant i marot a marot grossa.-

Tota la correspondència al Director del Servei Meteorològic de Catalunya, C. Urgell, 187.- Barcelona

EL DIRECTOR, E. FONTSERÈ

GENERALITAT DE CATALUNYA
SERVEI METEOROLÒGIC DE CATALUNYA

Carta del temps del Dissabte, 1 de Gener de 1938, a 7 h.

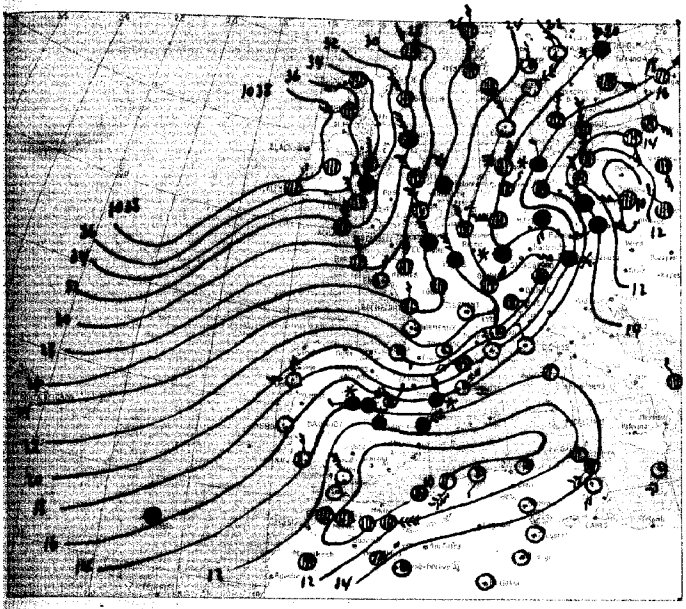

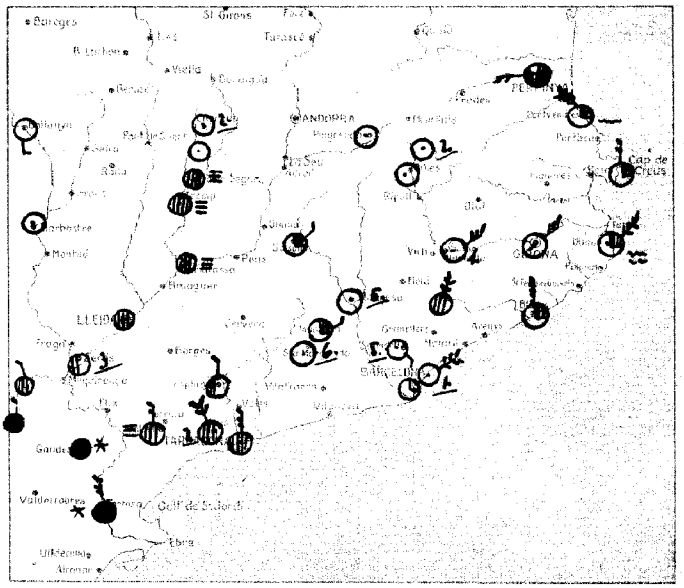

Signes usats a la carta del temps: vent inferior; mar; ○ serè; ◑ ¼ cobert; ● cobert; ∞ calitja; ═ boira; ≡ boira pioranera; ▽ boira gebradora; ● plovent; ∞ aiguaneu; ← bolves de neu; ↛ rufagada de neu; ⁂ nevant; ⛈ pedregada; ⌒ calamarsa; ↯ tempesta (amb tronada); ↯ trona llunyana; ↯ llampecs sense trons; ≈ rosada; ═ gebrada; ⊞ terrer cobert de neu; 760 ——— 760 pressió en mil·libars; 18 precipitació en 24 hores en mil·límetres.

Situació general: Una depressió barométrica situada a Alemanya es desplaça cap al Nord a Sud i produeix rotacions generals des de la mar Bàltica fins a Albània i també una rotació cap al Nord a tot l'accident d'Europa per la qual cosa persisteix el fort contrast entre el centre d'Espanya i França.
Les altres pressions constitueixen un anticicló a les Illes Britàniques i Atlàntic nord cel mitjà i baixa.

Estat del temps a Catalunya: A la regió pirinenca i a les comarques de Girona i Barcelona millora el temps i el cel és serè.
Als plans de Lleida i Conca de Tremp persisteixen les boires baixes.
Pel curs inferior de l'Ebre i baix aragó està nevant però aquestes nevades s'allunyen cap al sud.
Les temperatures mínimes han estat de 12 graus sota zero al Puig de l'Home i de 8° també sota zero a Cadella i Prats.
Ha nevat a gran part de les comarques de Barcelona Lleida i Tarragona.

DADES DE LES ESTACIONS PROPERES

LLOC	Estat del cel	Vent	Temperatura	Mar	En 24 hores Temp. màx.	En 24 hores Temp. mín.	En 24 hores Precipitació	Observacions especials
Perpinyà	3/4	W	2			0		
Cap Bearn	1/4	NW	2	bonica marar		0		/
Sant Adrià	serè	NE	5	"	6	5	1	
S. J. Vilatorta	"	NE	1		-1	-3	1	
Manresa	serè	calma	1/2		3	-3	5	
Sabadell	"	SE	1		7	-3	5	
Igualada	1/4	NE						
Sta. Margarida	serè	calma	0		9		6	
Cadaqués	1/4	N						
Cap Begur	1/4	NE	5	marar gruixa				/
Girona	serè	NE	2			2		
Peralada								
Blanes	1/4	N						
Montseny	serè	N	-4		0	-5	2	
Núria								
Ribes de Fr	serè	N	-7		0	-8		
Alp								
Encamps (Andorra)								
Esplugues								
Adrall								
Ll. Estangento								

LLOC	Estat del cel	Vent	Temperatura	Mar	En 24 hores Temp. màx.	En 24 hores Temp. mín.	En 24 hores Precipitació	Observacions especials
Cardella	serè	SE	-6		0	-8	2	
Pobla de Segur	boirat	calma	-5		-1	-5		≡ V
Tremp	"	"	-6		-7	-6		≡
P. Bonastre								
Cledes (Lés)								
Senet								
Peramea								
Lleida	boirat	calma						
Camarasa	"	"						≡
Tàrrega								
Seros	1/2	calma	-7		0	-7	3	
Tarragona	boirat	N	6	arribada	10	-1		
Falset	"	N						≡
Montblanc	1/2	N						
Reus	boirat	NW	4		9	-1	2	
Tortosa	boirat	NNW	0					
Castell de la Pena								
Cim del Montsant	boirat	NNE	-8		-6	-12		neu 16 cm
Falset-Mont-Luis	serè	calma	4		0	-1		

Observacions de Barcelona

Pressió	1015.3 mb	Núvols	blau i blanc
Temperatura	5.6°	" quantitat	2/0
Humitat	43 %	Temp. màx.	7.0°
Vent del	NE	Temp. mín.	-1.0°
" velocitat	25 Km/h	Pluja	1.0 mm.
Mar	molt grossa	Fenòm. especs	—

HORA	VENTS SUPERIORS		
7	A Barcelona		
	a 200 m	NE 45	Km/h
	a 500 m	ENE 60	Km/h
	a 1000 m	E 60	Km/h
	a 1500 m	E 59	Km/h
	a 3000 m		Km/h
	A		
	a 200 m		Km/h
	a 500 m		Km/h
	a 1000 m		Km/h
	a 2000 m		Km/h
	a 3000 m		Km/h

Temps probable fins a demà a migdia: Vents del sector Nord i Nord-est.
Mar vent moderat de gregal i marar grossa.

Tota la correspondència al Director del Servei Meteorològic de Catalunya, C. Urgell, 187. — Barcelona

El Director, E. FONTSERÈ

GENERALITAT DE CATALUNYA

SERVEI METEOROLÒGIC DE CATALUNYA

Carta del temps del *Diumenge*, **2 de** *Gener* **del 1927, a** *1* **h.**

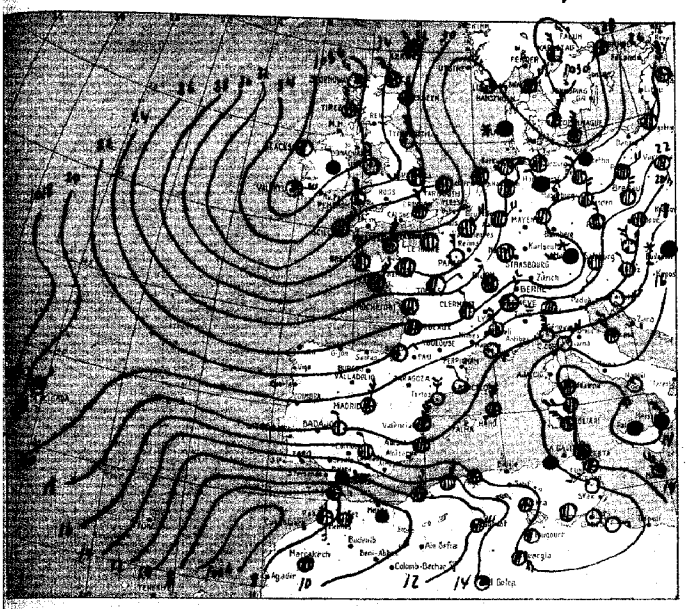

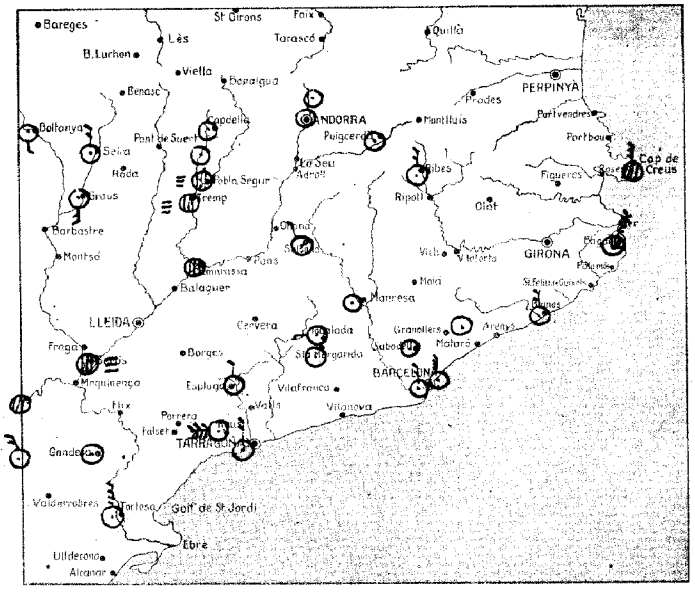

Signes usats a la carta del temps: vent inferior; mar; ○ serè; ◔ ½ cobert; ◉ cobert; ∞ calitja; ≡ boira; ≡ boira ploranera; V boira gebradora; ● plovent; ❍ aiguaneu; ← bolves de neu; ⁂ rufagada de neu; ✳ nevant; ▲ pedregada; △ calamarsa; ↯ tempesta (amb tronada); T trons Runyans; ≤ llampecs sense trons; ⌓ rosada; ⌣ gebrada; ▩ terrer cobert de neu; 16 ——— 26 pressió en mil·libars; 12 precipitació en 24 hores, en mil·límetres.

Situació general: *S'ha centrat el màxim anticiclònic de les Illes Britàniques cap al nostre continent a través de França. El vent del Nord i el fred persisteixen igualment per tot França i a gairebé tot Alemanya.*

El mínimum baromètric que produeix mal temps a la Mediterrània, l'hem perdut cap al Sud; i actualment té el seu centre a les costes atlàntiques del Marroc.

Estat del temps a Catalunya: *En bon temps serè llevat a les comarques de Lleida on hi ha hagut boires fosques.*

El fred és intens a tot el país assolint les mínimes de 10 graus sota zero a Vilec i Vilaforta i 9 graus sota zero a Manresa, Pobla i Seira.

DADES DE LES ESTACIONS PROPERES

LLOC	Estat del cel	Vent	Temperatura	Mar	En 24 hores: Temperatura màxima	En 24 hores: Temperatura mínima	En 24 hores: Precipitació	Observacions especials
Perpinyà								
Cap Blarra								
Sant Adrià	Serè	N	1	arrissada	10	1		
S. J. Vilatorta	"	Calma	-7		7	-10		
Manresa	"	"	-7		-6	-8		
Sabadell	"	N	-3		1	-6		
Igualada	½	SW						
Sta. Margarida	Serè	NE	-5		5			
Cadaqués	¼	N						
Cap Begur	Serè	N	6			-6		
Girona	"	S	-4					
Peralada								
Blanes	Serè	W						
Ripoll								
TREMP	Serè	N	-3		4	-4		
Ribes de Freser	"	N	-4		-1	-10		
PUIGCERDÀ	"	Calma						
Encamps (Andorra)								
Tavascan								
Ager								
Hostalets	Serè	N	-5		8	-5		

LLOC	Estat del cel	Vent	Temperatura	Mar	En 24 hores: Temperatura màxima	En 24 hores: Temperatura mínima	En 24 hores: Precipitació	Observacions especials
Cabdella	Serè	E	-7		12	-8		
La Pobla de Segur	Calent	Calma	-5		-8	-5		≡
Tremp	"	"	-7		-4	-7		≡
Pinyanesa	Serè	SW						
Cledes (Lés)								
Seira								
Perarrua								
Lleida	Calent	Calma						≡
Camarasa	"	"						≡
Tàrrega								
Serós	Calent	Calma	-8		3	-8		≡
Tarragona	Serè	N	0		10	-2		
Falset	½	NE						
Montblanc	Serè	N						
Reus	"	NW	0			-1		
Tortosa	"	Calma						
Castelló de la Plana	Calent	NNW	6			4		
Cim del Montseny								

Observacions de Barcelona

Pressió	1019,0 mb	Núvols	Serè
Temperatura	12°	» quantitat	—
Humitat	66 %	Temp. màx.	10,8
Vent del	NW	Temp. mín.	0,5
» veloc.	5 Km/h	Pluja	— mm
Mar	Petita marejol.	Fenom. esp.	—

HORA	VENTS SUPERIORS	
7	A	Barcelona
	a 200 m.	NE 10 Km/h
	a 500 m.	E 10 Km/h
	a 1000 m.	NE 9 Km/h
	a 2000 m.	WNW 27 Km/h
	a 3000 m.	ENE 7 Km/h
	A	
	a 200 m.	Km/h
	a 500 m.	Km/h
	a 1000 m.	Km/h
	a 2000 m.	Km/h
	a 3000 m.	Km/h

Temps probable fins a demà a migdia:

Tota la correspondència al Director del Servei Meteorològic de Catalunya, C. Urgell, 187. — Barcelona.

EL DIRECTOR, E. FONTSERÈ

GENERALITAT DE CATALUNYA
SERVEI METEOROLÒGIC DE CATALUNYA

Carta del temps del Dilluns, 3 de Gener de 1938, a 7 h.



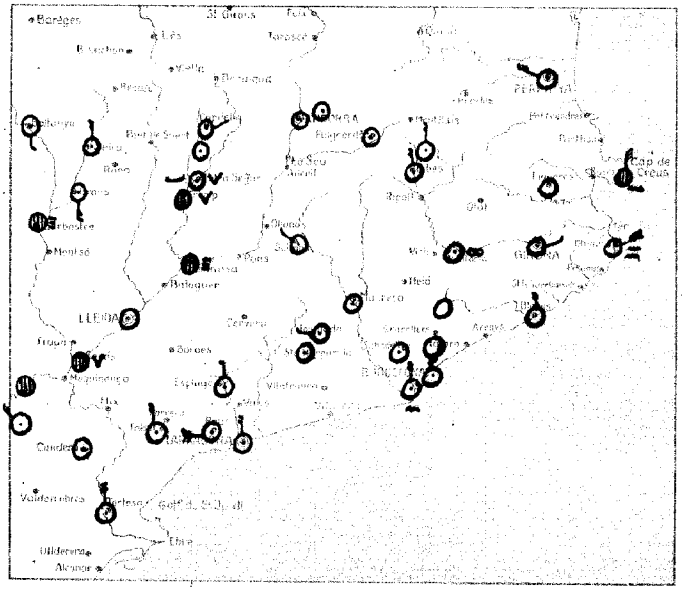

Signes usats a la carta del temps: vent inferior; mar; ○ serè; ◑ ½ cobert; ◉ cobert; × calitja; ≡ boira; ≡ boira ploranera; ≡ boira gebradora; ● plovent; ∞ alguaneu; ← bolves de neu; ⊹ rufagada de neu; ⊹ nevant; ▲ pedregada; ⛈ calamarsa; ⛈ tempesta (amb tronada); T trons llunyans; ↯ llampecs sense tron; ≈ rosada; ▬ gebrada; ▩ terrer cobert de neu; 10 — 16 pressió en mil·libars; 12 precipitació en 24 hores, en mil·límetres.

Situació general: Al nord d'Àfrica es troba un centre de mínima pressió que determina règim de molt temps amb abundoses plueges al litoral, Orà i a tota la regió d'Algèria.-
A la Mancha Central i al centre de França es registren nevades.-
Les altes pressions formen una màxima anticiclònica que comprèn totes les illes Britàniques, estenent la seva influència a la meitat nord del Continent.-

Estat del temps a Catalunya: El temps es bó per tot el país, observant-se cel serè, excepte a les comarques de Lleida i zona del Empordà, on es registren boires baixes.-
Els vents son fluixos o moderats del Nord a la vessant costanera i calmes al interior.-
El fred es intens, registrant-se a Ribes del Fresser -14° graus sota zero.-

DADES DE LES ESTACIONS PROPERES

LLOC	Estat del cel	Vent	Temperatura	Mar	En 24 hores: Temp. màx.	Temp. mín.	Precipitació	Observacions especials
Perpinyà	Serè	NW	-1		7	-2		
Cap Biarra								
Sant Adrià	-	N	1	Arrissada	6	-1		
S. J. Vilatorta	-	Calma	-1		5	-4		∞
Manresa	"	"	-3		-4	-9		
Sabadell	"	"	1		8	0		
Igualada	"	W						
Sta Margarida	"	Calma	-1		4			
Cadaqués	Cobert	N		Gran				
Cap Begur	½	NE		Gran				
Girona	Serè	E	-5		10	-5		
Peralada								
Blanes	"	N						
Ripoll								
Prats	"	N	-5		6	-5		
Ribes de Fr	"	N	-11		-2	-12		
Alp								
Escaldes (Andorra)	"	Calma	-1		-2	-9		Neu 5 cm.
Espluga de	"	"	-1		-7	-8		" 2 cm
Seu d'Urgell	"	"	-6		-2	-10		" 10 cm.
U. Estangento								

LLOC	Estat del cel	Vent	Temperatura	Mar	En 24 hores: Temp. màx.	Temp. mín.	Precipitació	Observacions especials
Capdella	Serè	NE	-6		1	-9		
Pobla de Segur		Calma	-8		-1	-8		V ⌣
Tremp	Cobert	"	-7		-4	-8		V
Martinenga	Serè	"	-7		9	-8		
Cledes (Les)								
Seira	Serè	N	-9		5	-10		
Peramola	"	S	-10		2	-12		
Lleida								
Camarasa	Cobert	Calma	-8		-2	-8		≡
Tarrega								
Serós	"	"	-4		-2	-4		V
Tarragona	Serè	N	0	Arrissada	9	-2		
Reus	"	N						
Montblanc	"	N						
Prades	"	W	-4			-8		
Tortosa	Serè	N	0			0		
Caseres (Les)	Cobert	NNE	5					
Sta Bárbara								
Tortosa	Serè	NW						
Reinardi	"	Calma						
Fondeira	"	"						

Observacions de Barcelona

Pressió 1018.7 mb	Núvols
Temperatura 4.4	" quantitat
Humitat 56 %	Temp. max 8.5
Vent del N	Temp. mín -0.1
" velocitat 11 Km/h	Pluja - mm.
Mar Marca	Fenòm. espec -

HORA	VENTS SUPERIORS		
7	Barcelona		
	a 200 m	NE 14	Km/h
	a 500 m	NE 14	Km/h
	a 1000 m	N 9	Km/h
	a 1500 m	NNE 9	Km/h
	a 3000 m		Km/h
7	Tortosa		
	a 200 m	NW 36	Km/h
	a 500 m	NW 19	Km/h
	a 1000 m	S 67	Km/h
	a 2000 m	NNE 7	Km/h
	a 3000 m	NNE 22	Km/h

Temps probable fins a demà a migdia: Bon temps fred amb rosades i gebrades nocturnes.-
Mar, amb fluixos i moderats del nordest i petita marea o marea.-

Tota la correspondència al Director del Servei Meteorològic de Catalunya. C. Urgell, 187. – Barcelona

EL DIRECTOR, E. FONTSERÈ

GENERALITAT DE CATALUNYA
SERVEI METEOROLÒGIC DE CATALUNYA

Carta del temps del Dimarts, 4 de Gener de 1938, a 7 h.

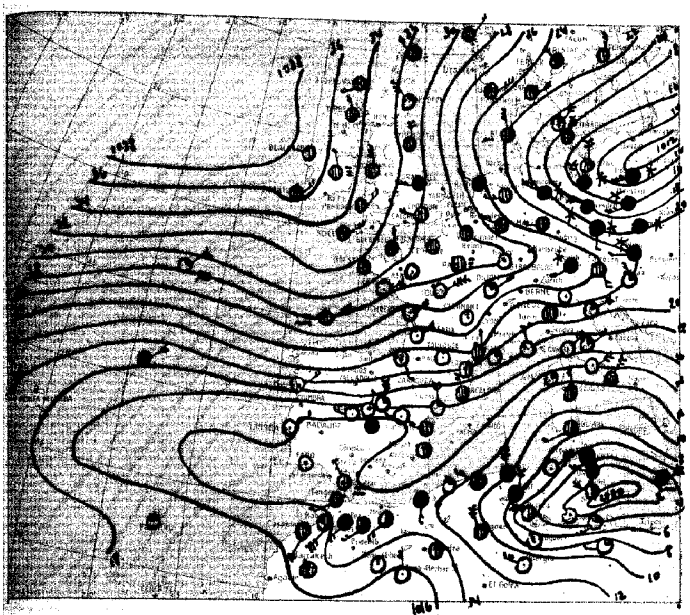

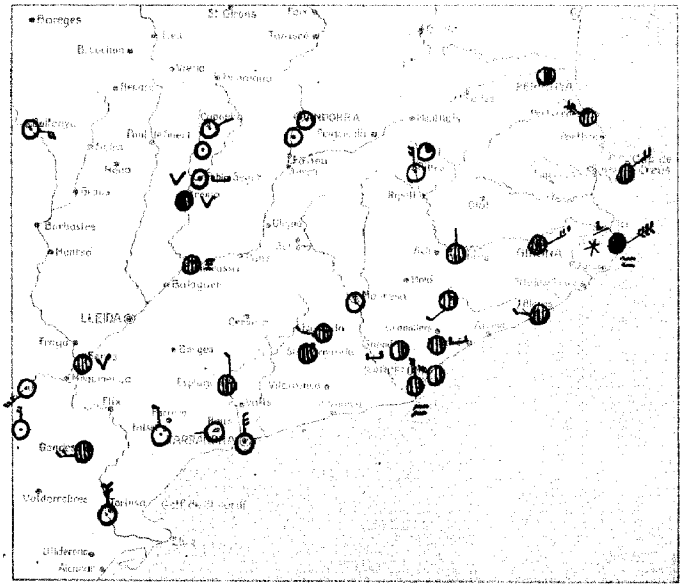

Signes usats a la carta del temps: vent inferior; mar; ○ serè; ◑ ½ cobert; ● cobert; ≈ calitja; ≡ boira; ≡ boira pirenaica; V boira gebradora; ● plovent; ∞ aiguaneu; ← bolves de neu; ⊦ rufagada de neu; ✳ nevant; ▲ pedregada; ⚠ calamarsa; [K tempesta (amb tronada); T trons llunyans; ≤ llampecs sense trons; ⌓ rosada; — gebrada; [X] terrer cobert de neu; 760 pressió en mil·libars; 12 precipitació en 24 hores, en mil·límetres.

Situació general: Una depressió barométrica situada a Polonia es desplaça cap a la Europa Central, produint fortes nevades a Alemanya, Txecoslovaquia i Hongria. - Ens resta influïts del sector nord, per la qual cosa persisteix el fred intens a tot l'occident d'Europa. - A la costa d'Àfrica es registren pluges produïdes per la depressió barométrica situada a Tunis. - A França i Península Ibèrica el cel està serè llevant al nord de Castella on es registren algunes nevades i a la costa d'Andalusia, pluges.-

Estat del temps a Catalunya: Per la costa de llevant el numòlegs amb vents fluixos del primer quadrant.- Pels plans de Lleida règim de bolves i per la resta de Catalunya cel serè i fred intens.- Les temperatures mínimes d'avui han estat de 12 graus sota zero a Ribes, 11 sota zero a Vilatorta i cim del Montseny 10 a manresa i 9 graus també sota zero a Lapadella. A Barcelona la mínima ha estat de 2 graus sota zero.

DADES DE LES ESTACIONS PROPERES

LLOC	Estat del cel	Vent	Temperatura	Mar	En 24 hores: Temp. màx.	Temp. mín.	Precipitació	Observacions especials
Perpinyà	½	Calma	-6		5	-6		
Cap Biarra	Cobert	NW	-1	marej	7	-1		
Sant Adrià	½	W	-3		5	-3		
S. J. Vilatorta	½	N	-9		4	-11		
Manresa	Serè	Calma	-9		0	-10		
Sabadell	½	"	-1		5	-3		⌓
Igualada	¾	W						
Sta. Margarida	Cobert	Calma			-2			
Cadaqués	"	NE						
Cap Begur	"	NE	2	Mar gruixa			2	
Girona	"	NE	0			-1		
Peralada								
Blanes	"	W						
Ripoll								
Figueres	½	Calma	-3		4	-5		
Ribes de Fr.	Serè	N	-11		-4	-12		
Alp								
Encalcs (Andorra)	"	Calma	-9		0	-10		neu 2 cm.
Engolasters "	"	"	-13		0	-14		neu 2 cm.
Rossell	"	"	-10		-3	-14		neu 10 cm.
LL. Estanyents								

LLOC	Estat del cel	Vent	Temperatura	Mar	En 24 hores: Temp. màx.	Temp. mín.	Precipitació	Observacions especials
Candella	Serè	NE	0		0	-9		
Pobla de Segur	"	Calma	-8		-3	-8		V
Tremp	Cobert	"	-4		4	-7		V
Mollerussa	Serè	"	-10		4	-10		
Balaguer-Martinet	Cobert	"	-4		4	-8		⌓
Seira								
Peramola								
Lleida								
Camarasa	"	"						≡
Tàrrega								
Serós	"	"	-4		3	-5		≡
Tarragona	Serè	N	0	Arrissada	6	-4		
Falset	"	N						
Montblanc	¾	N						
Reus	Serè	W	-1			-4		
Tortosa	½	N	-2					
Cervera de la P.	½	Calma						
Cim del Montseny	¾	SW	-9		-5	-11		
Granera	Cobert	W						

Observacions de Barcelona

Pressió	1015.8 mb	Núvols	Stm
Temperatura	0.8	" quantitat	10/10
Humitat	47 %	Temp. màx.	7.9
Vent del	N	Temp. mín.	-1.7
" velocitat	14 Km/h	Pluja	— mm.
Mar	Mar gruixa	Fenòmen espec.	—

HORA	VENTS SUPERIORS		
7	a Barcelona		
	a 200 m.	E 14	Km/h
	a 500 m.	ENE 4	Km/h
	a 1000 m.	W 11	Km/h
	a 2000 m.	SSW 6	Km/h
	a 3000 m.		Km/h
7	a Tortosa		
	a 200 m.	N 36	Km/h
	a 500 m.	NW 47	Km/h
	a 1000 m.	NW 16	Km/h
	a 2000 m.	S 12	Km/h
	a 3000 m.	W 14	Km/h

Temps probable fins a demà a migdia: Persistència del fred intens, fortes glaçades i vents del primer quadrant.- Mar gruixa, vents moderats de gregal i marej gruixa.-

Tota la correspondència al Director del Servei Meteorològic de Catalunya, C. Urgell, 187. — Barcelona

El Director, F. FONTSERÈ

GENERALITAT DE CATALUNYA
SERVEI METEOROLÒGIC DE CATALUNYA

Carta del temps del Dimecres . 5 de Gener de 1938 . a 7 h.

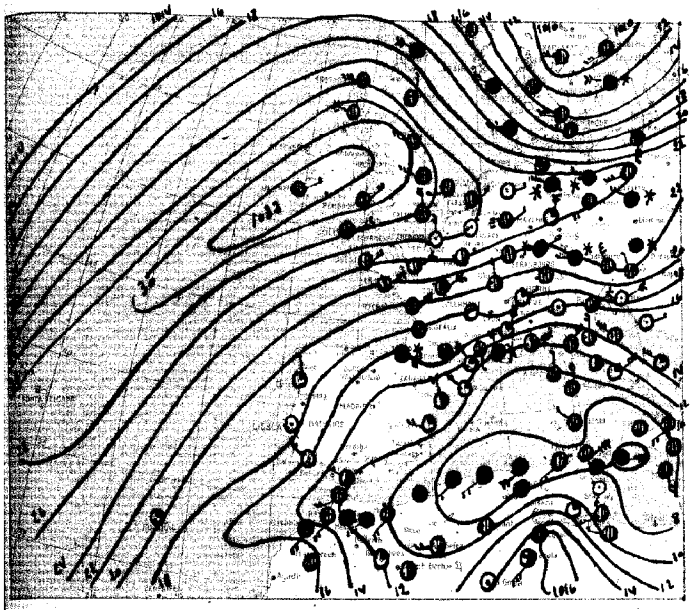

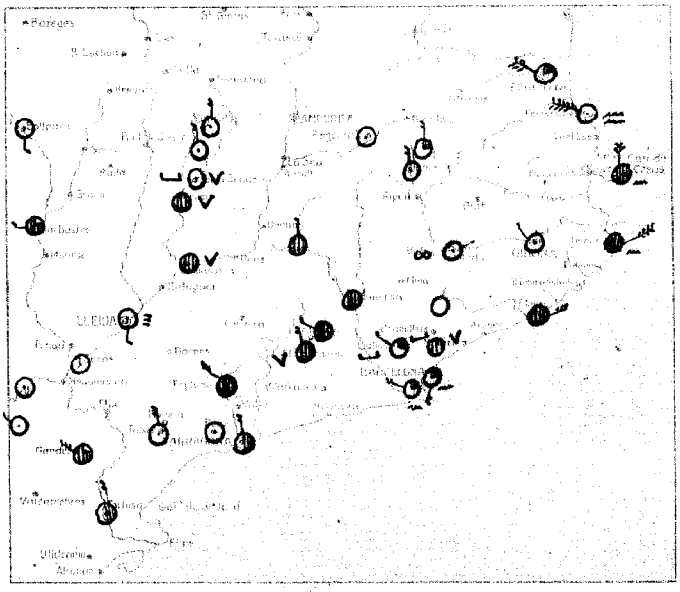

Signes usats a la carta del temps: vent inferior; mar; ○ serè; ◑ ½ cobert; ● cobert; ≈ calitja; ≡ boira; ≡ boira pioguera; ▽ boira gebradora; ● plovent; ∞ aiguaneu; ≈ bolves de neu; ✳ nevant; ✕ nevant; ▲ pedregada; ⚡ tempesta (amb tronada); T trons llunyans; ≺ llampecs sense trons; ⌓ rosada; — gebrada; ⊠ serrer cobert de neu; 10 pressió en mil·libars; 12 precipitació en 24 hores, en mil·límetres.

Situació general: El temps es molt variable per causa de la situació del continent, registrant-se mínimes de Països Bàltics, Alemanya, Europa Central, golf de Biscaia i mitjans de França i pluges a la mar del Nord, Manxa, Algeciras i Suècia.-
La situació isobàrica queda distribuida de la forma següent: dos centres depressionaris situats un a Suècia i un altre al canal de la Bretanya; altres depressions amb un màxim anticiclònic a Islanda.-

Estat del temps a Catalunya: Cel ennuvolat i boirós a tots els plans i valls i a la vessant costanera.- Al Pirineu, curs inferior del Segre, Pallars i Ribagorça, cel serè.- Els vents dominants son del sector nord moderats i forts a la costa ampordanesa i fluixos per la resta.- Les glaçades, gebrades i el fred son intensos per tot el país.- Temperatura mínima a Vilaürta i Ribes del Freser, 12 graus sota zero.-

DADES DE LES ESTACIONS PROPERES

LLOC	Estat del cel	Vent	Temperatura	Mar	En 24 hores: Temp. màx.	Temp. mín.	Precipitació	Observacions especials
Perpinyà	¼	NW	-2		3	-2		
Cap Biarra	Serè	NW	0	llunyana		0		
Sant Adrià	¼	SW	-2		H	-3		
S. J. Vilatorta	Serè	NE	-4		1	-12		∞
Manresa	Lobert	Calma	-7		1	-9		
Sabadell	¼	NW	-3		H	-5		⌓
Igualada	Lobert	NW						
Sta. Margarida	"	N	-9		-2			V
Cadaqués	¼	N		llunyana				
Cap Begur	Lobert	NE	2	llunyana				
Girona	Serè	NW	-4		H	-7		
Peralada	Lobert	E						
Blanes								
Ripoll								
Tarrasa	¼	N	-6		5	-6		
Ribes de Fr.	Serè	N	-10		-3	-12		
Alp								
Escaldes (Andorra)	"	Calma	-3		-2	-8		neu 2 cm.
Ergolastre	"	"	-11		-2	-13		neu 1 cm.
Bagà	Lobert	"	-8		-5	-13		neu 10 cm.
U. Estangento								

LLOC	Estat del cel	Vent	Temperatura	Mar	En 24 hores: Temp. màx.	Temp. mín.	Precipitació	Observacions especials
Cardella	Serè	N	-6		-2	-9		
Pobla de Segur	"	Calma	-6		-3	-8		V⌓
Tremp	Lobert	"	-7		-2	-8		V
Molins	Serè	N	-9		3	-10		
Balaguer	Lobert	Calma	-6		5	-7		V⌓
Seira								
Perarrua								
Lleida	Serè	S						≡
Cervera	Lobert	Calma	-5		-5	-8		V
Tàrrega								
Sedó	Serè	"	-6		-3	-7		
Torrefarrera	½	N	0	Arrissada	H	-3		
Fraga	Serè	N						
Mequinenza	Lobert	NW						
Reus	Serè	Calma	-1			-3		⌓
Tortosa	½	NNW	0		5	-3		
Cinc Olives	½	NW	0			0		
Sant Mateu								
Solsona	Lobert	N						
Puigcerdà	Serè	Calma						
Prades	¾	NW						

Observacions de Barcelona

Pressió	1012.0 mb	Nivols	Ac. dan.
Temperatura	-1.2	" quantitat	3/10
Humitat	71 %	Temp. màx.	4.9
Vent del	NW	Temp. mín.	-1.9
" velocitat	12 Km/h	Pluja	— mm.
Mar	Marejol	Fenòm. especials	—

HORA	VENTS SUPERIORS		
7	Barcelona		
	a 200 m.	N 3	Km/h
	a 500 m.	WNW 6	Km/h
	a 1000 m.	WNW 17	Km/h
	a 2000 m.	WNW 22	Km/h
	a 3000 m.	WNW 35	Km/h
7	Tortosa		
	a 200 m.	NW 54	Km/h
	a 500 m.	NW 42	Km/h
	a 1000 m.	NW 36	Km/h
	a 1600 m.	NNW 40	Km/h
	a 3000 m.		Km/h

Temps probable fins a demà a migdia: Variable i fred amb glaçades, gebrades i alguna nevada.-
Ben mar, entre fluixos o moderats del nordest i petita llunaron.-

Tota la correspondència al Director del Servei Meteorològic de Catalunya. C. Urgell, 187. — Barcelona

El Director, E. FONTSERÈ

GENERALITAT DE CATALUNYA
SERVEI METEOROLÒGIC DE CATALUNYA

Carta del temps del Dijous, 6 de Gener de 1938, a 7 h.

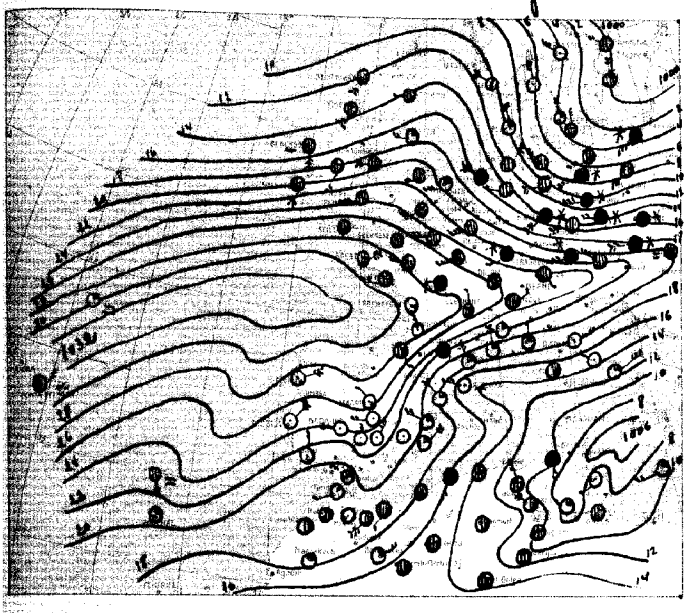

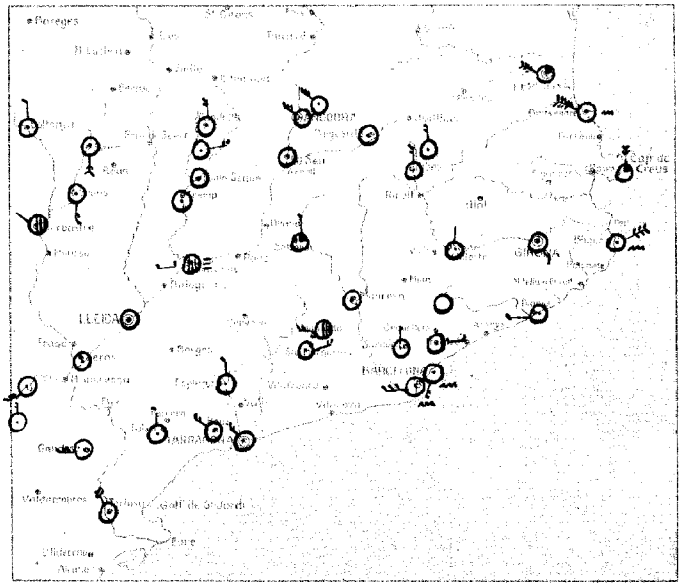

Signes usats a la carta del temps: vent inferior; mar; ○ serè; ◑ ½ cobert; ● cobert; ≈ calitja; ∞ boira; ≡ boira pluranera; / boira gebradora; ● plovent; ∴ aiguaneu; ∴ bolves de neu; ⌇ rufagada de neu; * nevant; ▲ pedregada; ⚡ calamarsa; [R tempesta (amb tronada); T trons llunyans; ≺ llampecs sense trons; ≈ rosada; ═ gebrada; ▩ terra cobert de neu; pressió en mil·libars; 12 precipitació en 24 hores en mil·límetres.

Situació general: El sotziendo de l'Atlàntic continua situat entre les Açores i Islàndia determinant bon temps de cel generalment serè a la Península Ibèrica.- Les baixes pressions constitueixen dos importants centres de perturbació atmosfèriques situats respectivament a la mar Bàltica i al sud d'Itàlia produint greus nevades a la Europa Central i pluges a la costa d'Àfrica.- Els vents humits del Nord ens dels països escandinaus fins a la Mediterrània per la qual cosa persisteix el fred intens a tot Europa.-

Estat del temps a Catalunya: El cel està serè, bufen vents moderats del Nord i el fred es molt intens a tot el país.-
Les temperatures mínimes registrades avui han estat de 12 graus sota zero a Vilatorta (Vic) i Ramsol, 11 a Ribes i Engolasters i 10 graus també sota zero a Manresa, Tremp i Escaldes.-

DADES DE LES ESTACIONS PROPERES

LLOC	Estat del cel	Vent	Temperatura	Mar	En 24 hores Temp. màx.	Temp. mín.	Precipitació	Observacions especials
Perpinyà	¼	NW	-1		1	-1		
Cap Bíarritz	Serè	NW	-1	Marsor		-3		
Sant Adrià	"	SW	-1	"	4	-3		
S. J. Vilatorta	"	N	-10		3	-12		
Manresa	"	Calma	-9		2	-10		
Sabadell	"	N	-4		4	-7		
Igualada	½	W						
Sta. Margarida	Serè	NE	-1			-6		
Cadaqués	¼	N						
Cap Begur	Serè	NE	4	"				
Girona	"	SE	-5		5	-6		
Peralada								
Blanes	"	W						
Ripoll								
Tremp	"	N	-6		6	-7		
Ribes de Fr.	"	N	-10		-3	-11		
Puigcerdà	"	Calma						
Escaldes (Andorra)	"	NW	-2		-1	-10		neu 2 cm.
Engolasters	"	NW	-6		-4	-11		neu 1 cm.
Port d'Envalira	"	Calma						
Ransol (Andorra)	"	NW	-7		-5	-12		neu 10 cm.

LLOC	Estat del cel	Vent	Temperatura	Mar	En 24 hores Temp. màx.	Temp. mín.	Precipitació	Observacions especials
Capdella	Serè	N	-7		-2	-10		
Pobla de Segur	"	Calma	-7		2	-7		
Tremp	"	"	-10		3	-10		
Molins [illegible]	"	E	-8		2	-10		
Collada Marlès	"	Calma	-7		5	-9		—
Serra	"	S	-12		1	-12		
Berguedà	"	S	-11		2	-13		
Prades	"	Calma						
Camprodon	Cobert	"						≡ —
Tàrrega								
Serós	Serè	"	-8		3	-8		
Farrapona	"	NW	0 Givinada		6	-3		
Pallars	"	N						
Montsonís	"	N						
Reus	"	NW	-2			-4		
Fontscaldes	¼	NW	1		6	6		
Cardó (Baix Ebre)	Serè	NNW	3			1		
Port del Manteau								
Solsona	¼	N						
Igualada	Serè	W						

Observacions de Barcelona

Pressió	1014.7 mil.	Núvols	-
Temperatura	-1.0	" quantitat	-
Humitat	63 %	Temp. màx	6.1
Vent del	W	Temp. mín	-2.0
" velocitat	20 Km/h	Pluja	- mm.
Mar	Marsor	Fenom. especi	-

HORA	VENTS SUPERIORS		
7	a	Barcelona	
	a 200 m.	NW 10	Km/h
	a 500 m.	NW 18	Km/h
	a 1000 m.	W 30	Km/h
	a 2000 m.	NNE 30	Km/h
	a 5000 m.	NNE 50	Km/h
7	a	Tortosa	
	a 200 m.	NW 40	Km/h
	a 500 m.	NW 86	Km/h
	a 1000 m.	NW 58	Km/h
	a 2000 m.	NNW 73	Km/h
	a 3000 m.		Km/h

Temps probable fins a demà a migdia: Bon temps, fred i gelades.-
Mar, vents moderats del nord o mestral i petit trimfol.-

Tota la correspondència al Director del Servei Meteorològic de Catalunya, C. Urgell, 187. — Barcelona

EL DIRECTOR, E. PONTSERÈ

GENERALITAT DE CATALUNYA
SERVEI METEOROLÒGIC DE CATALUNYA

Carta del temps del Divendres , 7 de Gener de 1938 , a 7 h.

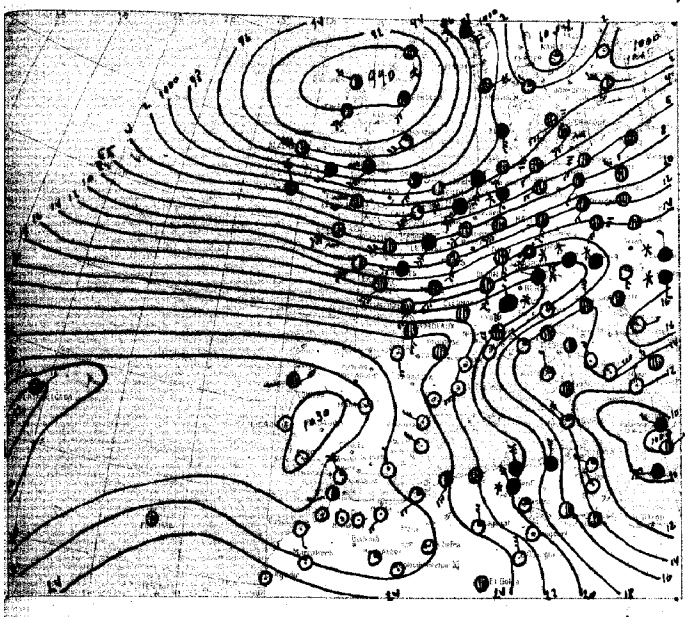

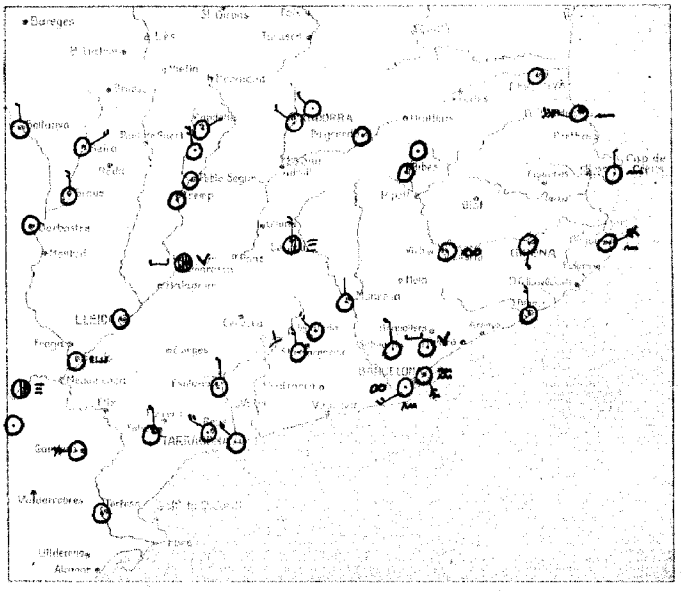

Signes usats a la carta del temps: vent inferior; mar; ○ serè; ◔ ¼ cobert; ◉ cobert; ≈ calitja; boira; boira glaonera; V boira gebradora; ● plovent; ∞ aiguanen; ← bolves de neu; ⊢ rufagada de neu; ✳ nevant; ▲ pedregada; ⛈ calamarsa; ⛈ tempesta (amb trons); T trons llunyans; ☾ llampecs sense trons; ≈ rosada; gebrada; ▩ terrer cobert de neu; 16 —— 16 pressió en mil·libars; 12 precipitació en 24 hores en mil·límetres.

Situació general: A Europa es troba el centre d'una extensa depressió barométrica sota l'influència de la qual es registren fluxos i algunes ventades sigui com també vents moderats i forts del sect i sudoest a tota la meitat nord del continent, especialment a Alemanya, Bélgica, Holanda i Suissa.- També es registren precipitacions a les regions d'Algeria i Tunis, degut a un mínim situat a Sicilia.- Les altes pressions estan situades a l'Atlàntic, entre les illes Açores i Portugal.-

Estat del temps a Catalunya: Domina per tot el país règim de bon temps amb cel serè, excepte a la Nogueira i Bolsones que hi ha boira baixa.-
Els vents dominants son del Nord, moderats i forts a la costa tramontanera i alt Pirineu i fluixos per la resta.-
El fred es intens, registrant-se mínimes de 12 graus sota zero a Vilalonga i 11 sota zero a Ribes del Freser, Espadella i Erempa.-

DADES DE LES ESTACIONS PROPERES

LLOC	Estat del cel	Vent	Temperatura	Mar	En 24 hores Temp. màx.	En 24 hores Temp. mín.	En 24 hores Precipitació	Observacions especials
Perpinyà	Serè	Tramuntana	1		H	1		
Cap Bitarra	¼	NW	H	marer		1		
Sant Adrià	Serè	SE	-1	forma	H	-3		
S. J. Vilatorta	"	Tramuntana	-11		3	-12		∞
Manresa	"	N	-9		1	-9		
Sabadell	"	N	-5		6	-7		
Igualada	"	NW						
Sta Margarida	"	N	-5			0	1	
Cadaqués	"	N		P. marer				
Cap Begur	"	NE	5	marer				
Girona	"	S	-6		10	-7		
Peralada								
Blanes	"	N						
Ripoll					-3	-11		
Ribes	"	Tramuntana	-10		-3	-11		
Ribes de Fr.	"	"	-10					
Andorra	"	"						
Encamp	"	"						
Escaldes (Andorra)	"	NW	-7		2	-7		neu 1 cm.
Anglesola	"	NW	-4		-4	-7		neu 1 cm.
Agramunt	"	NW	-7		-5	-10		neu 10 cm.
Ll. Estangento								

LLOC	Estat del cel	Vent	Temperatura	Mar	En 24 hores Temp. màx.	En 24 hores Temp. mín.	En 24 hores Precipitació	Observacions especials
Capdella	Serè	NE	-8		-2	-11		
Pobla de Segur	"	Tramuntana	-4		-1	-7		
Tremp	"	"	-9		5	-11		
Montsonís	"	N	-6		8	-7		
Balaguer	"	Tramuntana	-7		8	-9		V ⌣
Solsona	"	NE	-9		6	-11		
Berga	"	N	-10		1	-12		
Lleida		Tramuntana						
Cervera	Cobert	"						⌣ V
Tàrrega								
Agramunt	Serè	"	-7		7	-8		⌣
Tornabous	"	NW	1 Glaçada		6	-2		
Falset	¼	N						
Montblanc	Serè	N						
Reus	"	NW	-1			-2		⌣
Tortosa	"	Tramuntana	0		6			
Castellfollit	Serè	WNW	2			0		
Cim el Montseny								
Gandesa	"	W						
Solsona	½	N						≡

Observacions de Barcelona

Pressió	1021.7 mb.	Nivols	-
Temperatura	0.8	" quantitat	-
Humitat	51 %	Temp. màx	6.9
Vent del	W S W	Temp. mín	-1.2
" velocitat	8 Km/h	Pluja	- mm.
Mar	Petita marer	Boirons, gebrat	∞

HORA	VENTS SUPERIORS			
7	A Barcelona			
	a 200 m.	N	14	Km/h
	a 500 m.	N	9	Km/h
	a 1000 m.	W	18	Km/h
	a 2000 m.	NW	30	Km/h
	a 3000 m.	NW	42	Km/h
7	A Tortosa			
	a 200 m.	N	8	Km/h
	a 500 m.	WNW	25	Km/h
	a 1000 m.	WNW	32	Km/h
	a 2000 m.	WNW	36	Km/h
	a 3000 m.			Km/h

Temps probable fins a demà a migdia: Bon temps i lleuger augment de la temperatura.-
Poca marer, vents fluixos o moderats de ponent i petita marer.-

Tota la correspondència al Director del Servei Meteorològic de Catalunya, C. Urgell, 187. — Barcelona

El Director, E. FONTSERÈ

GENERALITAT DE CATALUNYA
SERVEI METEOROLÒGIC DE CATALUNYA

Carta del temps del Dimarts, 8 de Gener de 1938, a 7 h.

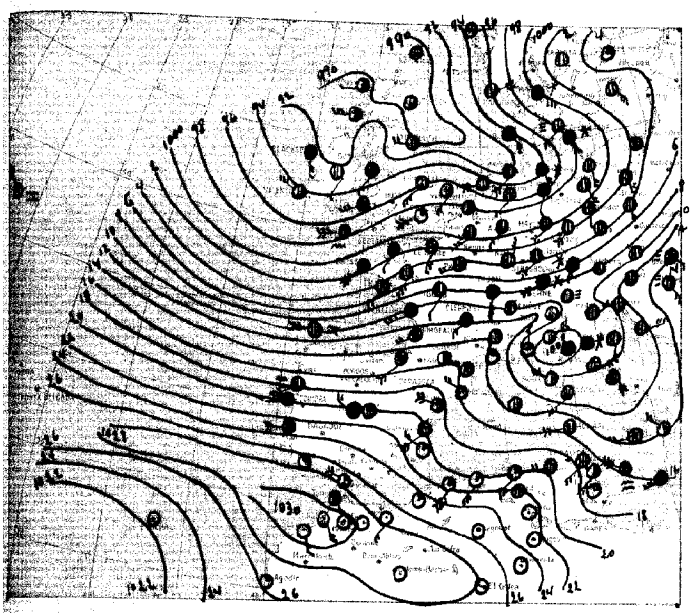

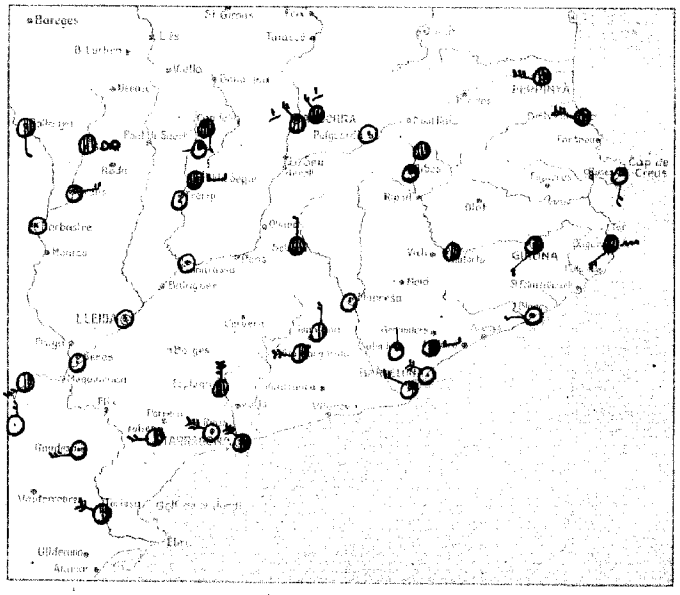

Signes usats a la carta del temps: vent inferior; mar; ○ serè; ◑ ½ cobert; ● cobert; ≈ calitja; ≡ boira; ≡ boira ploranera; ≡ boira gebradora; ● plovent; ∞ aiguaneu; ← bolves de neu; ✳ rufagada de neu; ✳ nevant; ▲ pedregada; ⚠ calamarsa; ⚡ tempesta (amb tronada); T trons llunyans; ⚡ llampecs sense trons; ≈ rosada; ═ gebrada; ▦ terrer cobert de neu; 16 pressió en mil·libars; 12 precipitació en 24 hores, en mil·límetres.

Situació general: Baixa el baròmetre a tot l'occident d'Europa emmarcant la proximitat d'un mínim baromètric a l'Atlàntic Nord, el qual avança cap a les illes Britàniques i Mar del Nord. - Els vents de ponent que bufen als països occidentals han fet recular l'ona de fred que envaeix el nostre continent i constitueixen el front calent del mínim abans esmentat. - La zona de nevades queda reduïda a Alemanya ja que les precipitacions que es registren a Anglaterra i França son de pluja. -

Estat del temps a Catalunya: A la regió pirenenca i meitat oriental domina el núvol cobert; en canvi per l'interior està serè. - Les temperatures mínimes encara han estat baixes, però tendeixen a augmentar degut als vents de ponent establerts a la nostra Península. - La màxima d'ahir fou de 9 graus a Tarragona i les mínimes d'avui, de 11 graus sota zero a Ribes i 9 graus també sota zero a Tremp. -

DADES DE LES ESTACIONS PROPERES

LLOC	Estat del cel	Vent	Temperatura	Mar	En 24 hores: Temp. màx.	Temp. mín.	Precipitació	Observacions especials
Perpinyà	3/4	WNW	9			1	0.3	
Cap Bierra	3/4	NW	9	Rialma		6		
Sant Adrià	Serè	NW	2	Marer	6	1		
S. J. Vilatorta	½	Rialma	-6		3	-7		
Manresa	Serè	"	-4		7	-4		
Sabadell	1/4	N	0		6	-7		
Igualada	½	N						
Sta Margarida	½	W	3	-	4			
Cadaqués	1/4	S						
Cap Begur	Cobert	SW	8	P. marer				
Girona	½	SW	-1			-3		
Peralada								
Blanes	Serè	W						
Ripoll								
Tremp	Cobert	Rialma	0		9	-12		
Ribes de Fr.	½	"	-5		-5	-11		
Ginestarda	Serè	"						
Encamp (Andorra)	Cobert	NW	-1		1	-8	1	neu 2 cm
Ransol	"	NW	-2		0	-5	1	neu 11 cm
Llabanera	"	NW	-2		0	-6	3	neu 15 cm
Ll. Estangento								

LLOC	Estat del cel	Vent	Temperatura	Mar	En 24 hores: Temp. màx.	Temp. mín.	Precipitació	Observacions especials
Capdella	Cobert	S	-3		-1	-8		
Pobla de Segur	"	Rialma	-3		3	-4		
Tremp	Serè	-	-6		6	-9		
Molins	1/4	W	-4		6	-7		
Pobla Montbui	½	Rialma	0		8	-3		
Solsona	Cobert	"	-6		5	-9		
Organyà	1/4	E	-7		4	-10		
Lleida	Serè	Rialma						
Camarasa	"	"						
Tàrrega								
Agramunt	"	"	-4		8	-4		
Tarragona	½	NW	8	Arrimada	9	4		
Falset	½	W						
Montblanc	Cobert	N						
Prades	Serè	NW	5			3		
Tortosa	½	WNW	10					
Castell de la P.	½	WNW	9			3		
Pas del Madany								
Solsona	Cobert	N						
Gandesa	Serè	W						

Observacions de Barcelona

Pressió	1015.3 mb.	Núvols	Cirr. Cist.
Temperatura	5.8	" quantitat	3/10
Humitat	47 %	Temp. màx.	7.7
Vent del	NW	Temp. mín.	-0.5
" velocitat	10 Km/h	Pluja	- mm.
Mar		Estona aprox.	-

HORA	VENTS SUPERIORS
7	Barcelona
	a 200 m. NNW 22 Km/h
	a 500 m. NNW 27 Km/h
	a 1000 m. NNW 13 Km/h
	a 2000 m. WNW 18 Km/h
	a 3000 m. WNW 30 Km/h
	a 200 m. Km/h
	a 500 m. Km/h
	a 1000 m. Km/h
	a 2000 m. Km/h
	a 3000 m. Km/h

Temps probable fins a demà a migdia: Vents de ponent i augment de la temperatura. -
Mar, vents moderats de ponent i petit trànsit. -

Tota la correspondència al Director del Servei Meteorològic de Catalunya, C. Urgell, 187. — Barcelona

EL DIRECTOR, E. FONTSERÈ

119 860

GENERALITAT DE CATALUNYA

SERVEI METEOROLÒGIC DE CATALUNYA

Carta del temps del Diumenge, 9 de Gener del 1938, a 7 h.

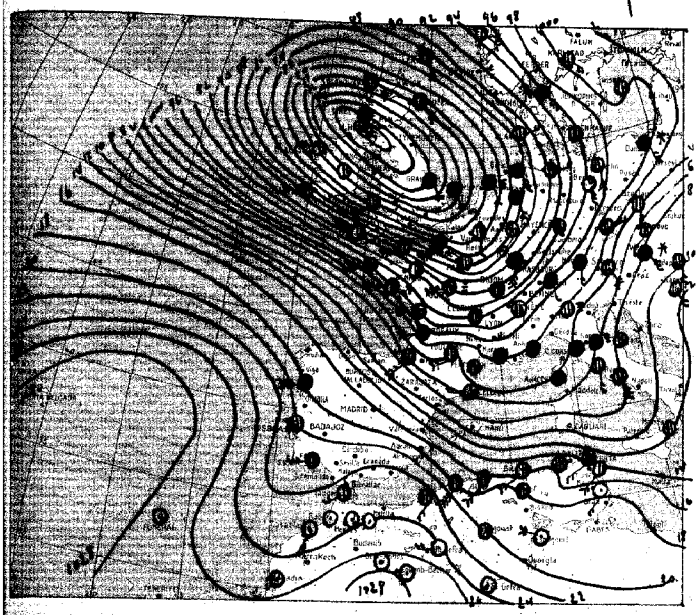

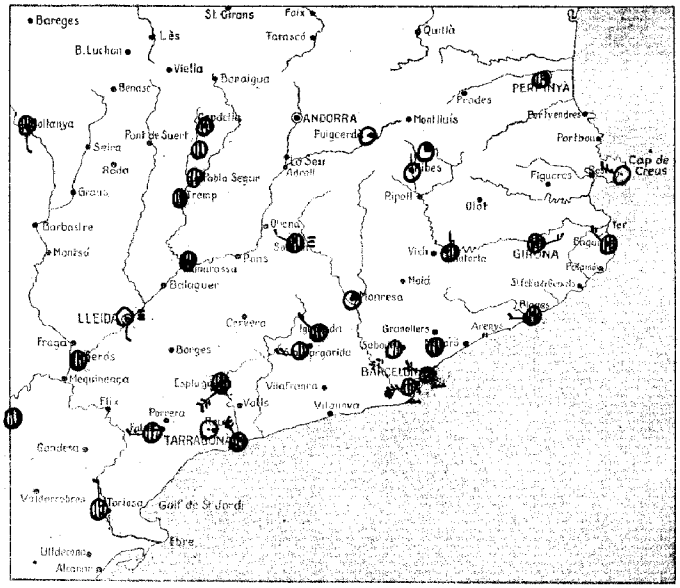

Signes usats a la carta del temps: vent inferior; mar; ○ serè; ◔ ½ cobert; ◎ cobert; ○○ calitja; boira; boira glaçanera; V bolla gebradora; ● plovent; ○○ niguenes; ← bolves de neu; ✳ ruixada de neu; ▲ pedregada; calamarsa; tempesta (amb tronada); T trons llunyans; llampecs sense trons; rosada; gebrada; terrer cobert de neu; pressió en mil·libars; precipitació en 24 hores en mil·límetres.

Situació general: El corrent de llarg fondo es troba al centre d'un important anticicló que s'estén per tota la meitat nord del Continent i a prop de la Península Ibèrica: Mediterrània i que deixa Roc a plingen a les illes Britàniques, França i nord d'Itàlia i mevades a la Europa Central i Dinamarca. Els vents son fonts del segon i tercer quadrants per gairebé tot Europa. Les altes pressions formen dos màximes anticiclònics situats l'un al sud de les illes Açores i l'altre a la regió del Atlas.

Estat del temps a Catalunya: Bel nuvolós en general, amb clars isolats a la Cerdanya, costa de l'alt Empordà i camp de Tarragona. Els vents son moderats i fonts del W. i NW a la costa de Barcelona i Tarragona i fluixos per la resta. Les temperatures han experimentat un notable augment, essent la màxima a Barcelona, de 13 graus. La mínima ha estat de 6 graus sota zero a Molins de Rei.

DADES DE LES ESTACIONS PROPERES

Lloc	Estat del cel	Vent	Temperatura	Mar	En 24 hores: Temperatura màxima	En 24 hores: Temperatura mínima	En 24 hores: Precipitació	Observacions especials
Perpinyà	3/4	Calma	1		12	5		
Cap Biarra								
Sant Adrià	Cobert	NW	11	Arrissada	12	5		
S. J. Vilatorta	"	N	1		6	-2		
Manresa	1/4	Calma						
Sabadell	1/2	SE	10		11	-1		
Igualada	Cobert	NW						
Sta. Margarida	1/2	W	8		9			
Cadaqués	Serè	WNW		Arrissada				
Cap Begur	Cobert	NW	10	"				
Girona	3/4	E	9			7		
Peralada								
Blanes	Cobert	W						
Ripoll								
Vich	1/4	Calma	0		11	-1		
Ribes de Freser	Serè	N	-4		1	-5		
Puigcerdà	"	Calma						
Encamps (Andorra)								
Engolasters "								
Adrall								
Estany Gento								

Lloc	Estat del cel	Vent	Temperatura	Mar	En 24 hores: Temperatura màxima	En 24 hores: Temperatura mínima	En 24 hores: Precipitació	Observacions especials
Cabdella	Cobert	Calma	-1		8	-5		
La Pobla de Segur	"	"	2		5	0		
Tremp	"	"	0		7	-3		
Molinos	"	"	1		5	-6		
Balaguer	"	"	11		12	-1		
Seira								
Perarrua								
Lleida	Serè	S						=
Camarasa	Cobert	Calma						—
Tàrrega								
Sòria	"	"	3		11	1		
Tarragona	3/4	NW	11	Arrissada	12	8		
Falset	3/4	W						
Montblanc	Cobert	SW						
Reus	Serè	Calma	8			5		
Tortosa	3/4	N	14			10		
Castelló de la Plana								
Cim del Montsony								
Solsona	Cobert	NW						

Observacions de Barcelona

Pressió	1006.9 mb.	Núvols	Cu. Acu
Temperatura	12.2	" quantitat	6/10
Humitat	56 %	Temp. màx.	12.6
Vent del	W	Temp. mín.	5.2
" velocitat	32 Km/h	Pluja	— mm.
Mar	Petita marejol	Pcdom. esp.	—

HORA	VENTS SUPERIORS
7	A Barcelona
	a 200 m. WNW 60 Km/h
	a 500 m. WNW 82 Km/h
	a 1000 m. WNW 137 Km/h
	a 2000 m. WNW 149 Km/h
	a 3000 m. ..... Km/h
	A .....
	a 200 m. ..... Km/h
	a 500 m. ..... Km/h
	a 1000 m. ..... Km/h
	a 2000 m. ..... Km/h
	a 3000 m. ..... Km/h

Temps probable fins a demà a migdia: .....

Tota la correspondència al Director del Servei Meteorològic de Catalunya, C. Diputació, 282 — Barcelona.

EL DIRECTOR, E. FONTSERÈ

GENERALITAT DE CATALUNYA
SERVEI METEOROLÒGIC DE CATALUNYA

Carta del temps del Dilluns, 10 de Gener de 1938, a 7 h.

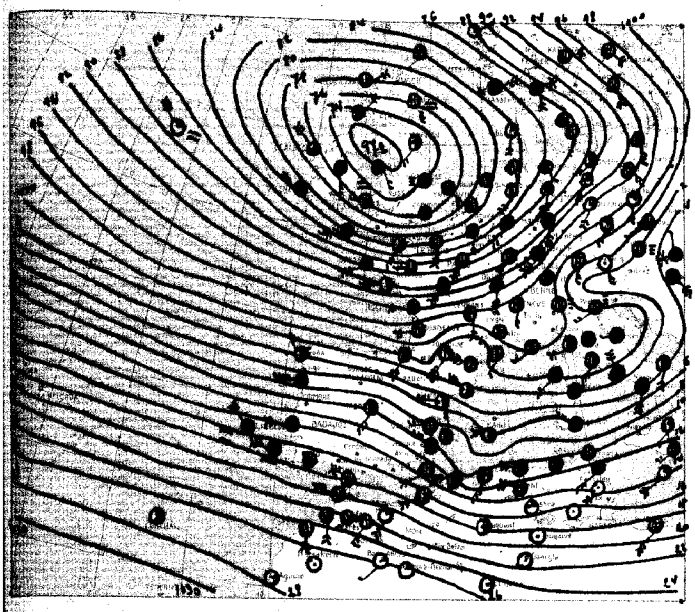

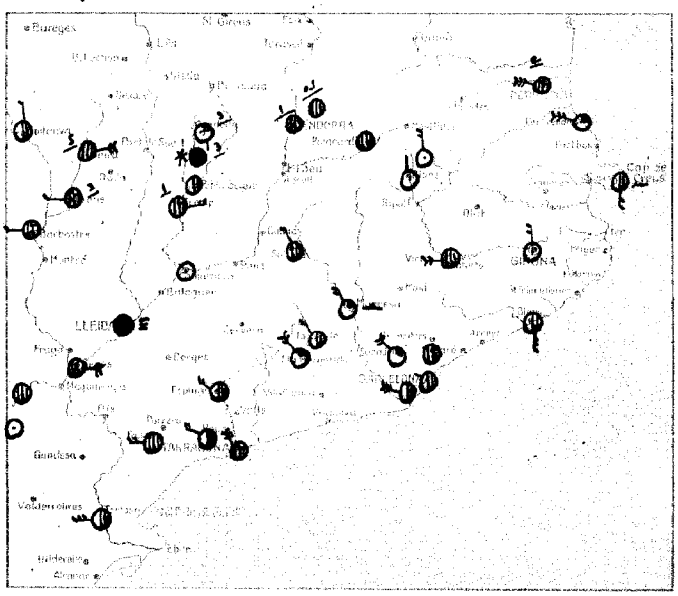

Signes usats a la carta del temps: vent inferior; mar; serè; 1/4 cobert; cobert; calitja; boira; boira ploranera; boira gebradora; plovent; aiguaneu; bolves de neu; rufegada de neu; nevant; pedregada; calamarga; tronada; trons llunyans; Rampecs sense trons; rosada; gebrada; terrer cobert de neu; pressió en mil·libars; precipitació en 24 hores, en mil·límetres.

Situació general: Tot el continent es troba sota l'influència d'una extensa depressió barométrica, la qual forma un centre ciclònic situat al canal de Sant Jordi, determinant règim de temps variable amb vents moderats i forts del tercer i quart quadrants. - Plou a les illes Britàniques, França, Portugal, Itàlia i gran part de la Mediterrània i neva a Dinamarca, Noruega, Alemanya. - Les altes pressions estan situades a l'Atlàntic prop de les illes Canàries.-

Estat del temps a Catalunya: Temps variable amb cel serè al Pirineu i vall de Ribes i entre nig. i migd. i cobert per la resta del país.- A Lleida es registra boira ploranera i neva al Pallars.- Els vents son moderats i forts del oest i nord-est.- En les darreres 24 hores s'han registrat precipitacions al Pirineu.- Temperatura màximes a Tarragona 16 graus, mínima a Ribes de Freser, 5 graus sota zero.-

DADES DE LES ESTACIONS PROPERES

LLOC	Estat del cel	Vent	Temperatura	Mar	En 24 hores Temp. màx.	Temp. mín.	Precipitació	Observacions especials
Perpinyà	3/4	WNW	6			5	2	
Cap Biarra	1/4	NW	8	arrissada		6	1	
Sant Adrià	1/2	NW	9	"	14	9		
S. J. Villatorta	Serè	W	3		10	3		
Manresa	1/4	NW	5		6	0		
Sabadell	1/4	NW	7		13	3		
Igualada	1/2	NW						
Sta Margarida	1/4	NW	6		10			
Cadaqués	1/2	S						
Cap Begur	Serè	N	11			11		
Girona								
Peralada	1/2	S						
Blanes								
Ripoll								
Freser	Serè	N	-2		5	-6		
Ribes de Fr.	"	N	-4		3	-5		
Puigcerdà	Serè	Calma						
Isaldes (Andorra)	"	"	-1		3	-1	0.1	
Ingolastes	"	"	-3		2	-5	1	
Meranol	"	"	-2		11	-5	7	
Li. Estangento								

LLOC	Estat del cel	Vent	Temperatura	Mar	En 24 hores Temp. màx.	Temp. mín.	Precipitació	Observacions especials
Capdella	1/4	S	-1		3	-2	3	
Pobla de Segur	1/2	Calma	11		11	0		
Tremp	3/4	E	5		10	2	1	
Mont-roig	Serè	Calma	6		6	0	3	*
Balaguer	"	"	5		15	11		
Seira	"	S	0		5	-1	5	
Peramola	3/4	N	-1		7	-2	3	
Lleida	Serè	Calma						● ≡
Camarasa	Serè	"	6		10	5		
Tàrrega								
Serós	Serè	E	8		14	2		
Tarragona	3/4	NW	10	Arrissada	16	8		⁓
Falset	Serè	W						
Montblanc	1/2	NW						
Reus	1/2	NW	9			5		
Fortosa	1/2	W	12					
Cabo Tortosa	Serè	SW	11			7		
Cal Rastrans								
Tortosa	"	NW						

Observacions de Barcelona

Pressió	1029 mb	Núvols	Cu. Acu.
Temperatura	10.4	" quantitat	5/10
Humitat	80 %	Temp. màx.	16.1
Vent de	WNW	Temp. mín.	5.1
" velocitat	30 Km/h	Pluja	- mm.
Mar	Arrissada	Fenòmens especials	-

HORA	VENTS SUPERIORS	
7	Barcelona	
	a 200 m	WNW 24 Km/h
	a 500 m	WNW 45 Km/h
	a 1000 m	NW 40 Km/h
	a 2000 m	WNW 41 Km/h
	a 3000 m	WNW 57 Km/h
7	Tortosa	
	a 200 m	WSW 20 Km/h
	a 500 m	WNW 9 Km/h
	a 1000 m	WNW 72 Km/h
	a 1500 m	WNW 129 Km/h
	a 3000 m	Km/h

Temps probable fins a demà a migdia: Variable amb vents moderats i forts de ponent i nordest i algunes precipitacions, especialment al Pirineu.-
Per mar, vents moderats i forts de ponent a petita marxa i marxa.-

Tota la correspondència al Director del Servei Meteorològic de Catalunya, C. Urgell, 187.— Barcelona

El Director, E. FONTSERÈ

GENERALITAT DE CATALUNYA
SERVEI METEOROLÒGIC DE CATALUNYA

Carta del temps del Dimarts, 11 de Gener de 1938, a 7 h.

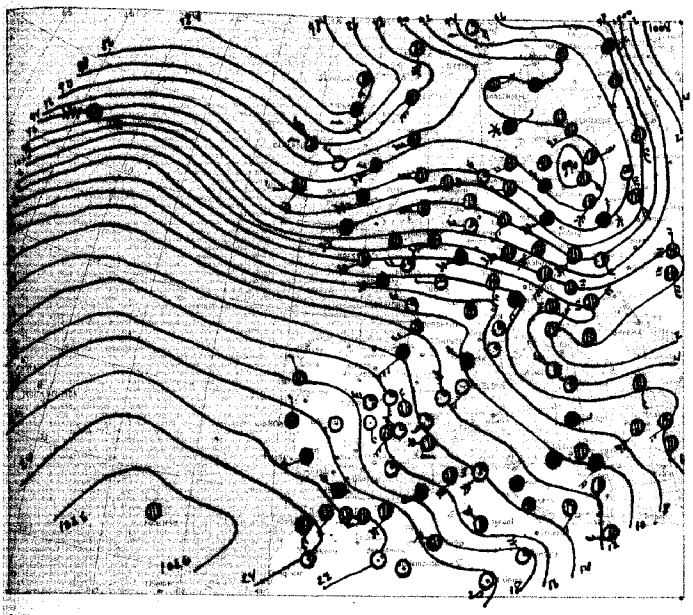

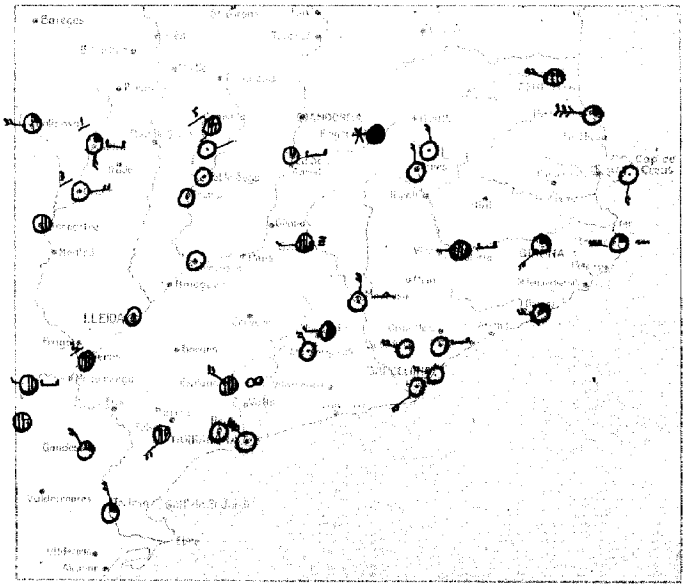

Signes usats a la carta del temps: vent inferior; mar; serè; 3/4 cobert; cobert; calitja; boira; boira pforanera; boira gebradora; ● plovent; ∞ aiguaneu; ← bolves de neu; ↓ ratxada de neu; nevant; gebrejada; calamarsa; tempesta (amb trovada); trons llunyans; ⟨ llampecs sense trons; rosada; gebrada; terreno cobert de neu; pressió en mil·libars; precipitació en 24 hores, en mil·límetres.

Situació general: Domina el règim anticiclònic a la Península Ibèrica i nord d'Àfrica amb el seu centre de màxima pressió a l'Atlàntic vora a Canàries.- El temps es bo al centre i llevant d'Espanya i moltes amb algunes precipitacions a la meitat occidental i al Marroc.- Dos baixes pressions constitueixen tres mínimes situats al nord d'Europa que es desplacen de ponent a llevant, produint temporals de pluja i vent a les illes Britàniques, Països Baixos, Alemanya i Bàltic.-

Estat del temps a Catalunya: Fa bon temps de cel serè llevat a la regió pirinenca, Solsonès i Pallars on hi ha alguna núvolositat. En les darreres 24 hores s'han registrat plugim i algunes nevades a la Ribagorça i des del Pallars fins a la Cerdanya.-
Els vents estan encalmats per les comarques de Lleida, bufant del quart quadrant amb intensitat moderada per la resta del país.-

DADES DE LES ESTACIONS PROPERES

LLOC	Estat del cel	Vent	Temperatura	Mar	En 24 hores: Temp. màx.	Temp. mín.	Precipitació	Observacions especials
Perpinyà	3/4	WNW	9		15	6		
Cap Biarritz	1/4	NW	9	Arrissada		8		
Sant Adrià	Serè	W	7	Plana	13	7		
S. I. Vilafortuny	Boirós	W	8		9	-4		
Manresa	Serè	N	0		10	0		
Sabadell	"	NW	5		12	0		
Igualada	1/2	W						
Sta Margarida	Serè	N	H		10			
Cadaqués	"	S						
Cap Begur	1/4	W	10	P. marro				
Girona	1/4	SW	0		14	0		
Peralada								
Blanes	1/4	W						
Ripoll								
Puigcerdà	Serè	N	1		8	-1		
Ribes de Fr.	"	N	-4		3	-5		
Bellaguarda	Boirós	Calma						*
Escaldes (Andorra)								
Esplasteis								
Bonansa	1/4	"						
Ll. Estangento								

LLOC	Estat del cel	Vent	Temperatura	Mar	En 24 hores: Temp. màx.	Temp. mín.	Precipitació	Observacions especials
Capdella	3/4	S	-2		9	-5	5	
Pobl. de Segur	Serè	Calma	2		H	0		
Tremp	"	"	-2		8	-2		
Viadana	"	NE	5		2	-1		
Caldes Montbui	"	Calma	3		13	1		
Serós	1/4	S	-3		H	-3	1	
Benavent	Serè	E	-3		7	-4	3	
Lleida	"	Calma						
Camarasa	"	"	0		7	0		
Tàrrega								
Serós	Boirós	"	3		11	2	2	
Barcelona	Serè	NW	12	Arrissada	13	8		
Falset	Boirós	SW						
Montblanc	"	NW						∞
Reus	Serè	E	3			0		
Tortosa	1/4	NNW	14		15	10		
Castell de Ferro	1/4	Calma						
Cim del Montseny								
Bolvir	Boirós	W						≡

Observacions de Barcelona

Pressió	764.2 mb.	Núvols	Acu.
Temperatura	8.4	" quantitat	1/10
Humitat	67 %	Temp. màx	13.3
Vent del	SW	Temp. mín	7.7
" velocitat	8 Km/h	Pluja	— mm.
Mar	Arrissada	Fenòm. especs.	—

HORA	VENTS SUPERIORS		
7	Barcelona		
	a 500 m.	NW 22	Km/h
	a 1000 m.	NW 26	Km/h
	a 2000 m.	WNW 14	Km/h
	a 3000 m.	WNW 45	Km/h
	a 5000 m.	NW 83	Km/h
7	Tortosa		
	a 200 m.	NNW 50	Km/h
	a 500 m.	NNW 70	Km/h
	a 1000 m.	NW 98	Km/h
	a 2000 m.	NW 160	Km/h
	a 3000 m.		Km/h

Temps probable fins a demà a migdia: Bon temps i vents de ponent.-
Al mar, vents moderats de ponent, petit trànsit prop de la costa i marror mar endins.-

Tota la correspondència al Director del Servei Meteorològic de Catalunya, C. Urgell, 187.— Barcelona

El Director, E. FONTSERÈ

GENERALITAT DE CATALUNYA
SERVEI METEOROLÒGIC DE CATALUNYA

Carta del temps del Dimecres, 12 de Gener de 1938, a 7 h.

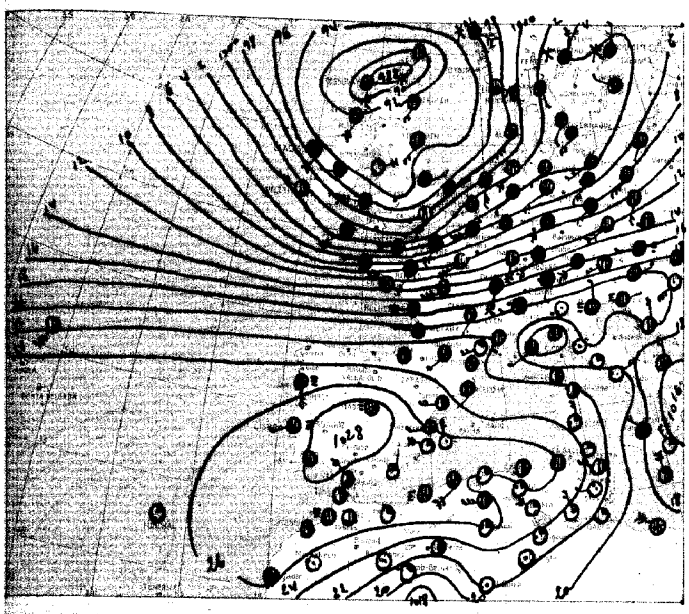

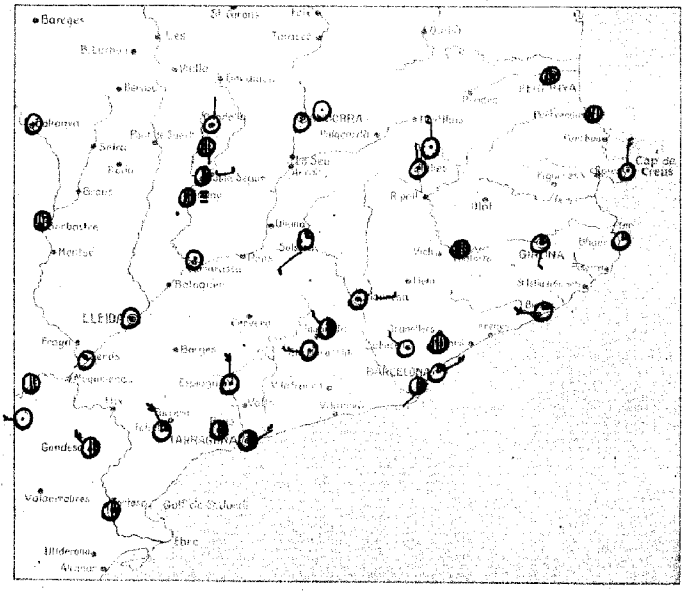

Signes usats a la carta del temps: vent inferior; mar; ○ serè; ◔ ½ cobert; ● cobert; ∞ calitja; ≡ boira; ≡ boira pioranera; V boira gebradora; ● plovent; ∞ aiguaneu; ← bolves de neu; + rufagada de neu; ≈ nevant; ▲ pedregada; ⌓ calamarsa; ⚡ tempesta (amb tronada); T trons llunyans; ↯ llampecs sense trons; ≈ rosada; — gebrada; ⊠ terra cobert de neu; 16 —— 16 pressió en mil·libars; 12 precipitació en 24 hores, en mil·límetres.

Situació general: Les baixes pressions formen un centre ciclonic centrat a Irlanda, determinant règim de mal temps amb pluges a Occidental, Gran Bretanya, França i nevades a Escandinàvia, Alemanya i Polonia.-
També es registren algunes precipitacions al nord d'Italia i Tunis.-
Les altes pressions estan centrades a Rússia i sota la seva influència el temps es bo a tota la Península Ibèrica.-

Estat del temps a Catalunya: Temps variable, observantse el cel serè i núvols i registrant-se algunes boires baixes a la conca de Tremp.-
Els vents son fluixos de direcció variable o calmosos.-
Temperatura màxima a Tarragona 18 graus, mínima a Ribes de Freser, 5 graus sota zero.-

DADES DE LES ESTACIONS PROPERES

LLOC	Estat del cel	Vent	Temperatura	Mar	En 24 hores Temp. màx.	Temp. mín.	Precipitació	Observacions especials
Perpinyà	3/4	llevant	11		14	7		
Cap Bianya	cobert	"	12	Plana	13	10		
Sant Adrià	1/4	NE	6	2 marro	14	5		
S. J. Vilatorta	cobert	llevant	0		11	-2		
Manresa	serè	"	-1		12	-2		⌓
Sabadell	"	NW	7		15	3		
Igualada	1/2	NW						
Sta. Margarida	serè	W	4		11			
Cadqués	"	N						
Cap Begur	1/4	llevant	11	Plana				
Girona	1/4	S	2		14	2		
Peralada								
Blanes	1/4	W						
Ripoll								
Ribes de Fr.	serè	N	4		10	0		
Alp	"	N	-1		4	-5		
Escaldes (Andorra)	"	llevant	1		7	-1		neu 7 cm.
Puigcerdà	"	"	2		6	-3	8	neu 7 cm.
Prats de Rei	"	"	0		6	-7		neu 30 cm.
Ll. Estangento								

LLOC	Estat del cel	Vent	Temperatura	Mar	En 24 hores Temp. màx.	Temp. mín.	Precipitació	Observacions especials
Capdella	serè	N	-1		8	-2		
Pobla de Segur	1/2	llevant	-1		4	-2		⌓
Tremp	cobert	"	-2		10	-3		≡
Balaguer/Montlluig	"	"	2		16	1		⌓
Cledes (Lés)								
Seira								
Peramola								
Lleida	serè	"						
Camarasa	"	"	4		12	0		
Tarrega								
Serós	"	"	4		16	3		
Tarragona	1/2	NE	10	Arrissada	18	9		
Falset	1/4	NW						
Montblanc	serè	N						
Reus	1/2	llevant	7			7		
Tortosa	1/2	"	8					
Castello de la Pl.	1/2	NW	11		21	10		
Cim al Montsant								
Solsona	1/4	SW						
Bandera	1/2	NW						

Observacions de Barcelona

Pressió	1023.3 mb.	Núvols	dom. clar
Temperatura	9.0	" quantitat	0/00
Humitat	77 %	Temp. màx.	16.2
Vent del	SW	Temp. mín.	7.2
" veloc.	0 Km/h	Pluja	— mm.
Mar	Arrissada	Fenom. especs	—

HORA	VENTS SUPERIORS			
7	A Barcelona			
	a 900 m	SW	10	Km/h
	c 500 m	W	24	Km/h
	e 1000 m	WNW	10	Km/h
	g 9000 m	SW	9	Km/h
	i 5000 m	W	19	Km/h
7	A Tortosa			
	a 200 m	S	8	Km/h
	c 500 m	SW	3	Km/h
	e 1000 m	W	26	Km/h
	g 9000 m	WNW	36	Km/h
	i 5000 m	SW	4	Km/h

Temps probable fins a demà a migdia: Bon temps, amb algunes boires baixes.-
Al mar, vents fluixos del nordoest i mar arrissada.-

Tota la correspondència al Director del Servei Meteorològic de Catalunya, C. Urgell, 187. – Barcelona

EL DIRECTOR, E. FONTSERÈ

GENERALITAT DE CATALUNYA
SERVEI METEOROLÒGIC DE CATALUNYA

Carta del temps del Dijous, 13 de Gener de 1938, a 7 h.

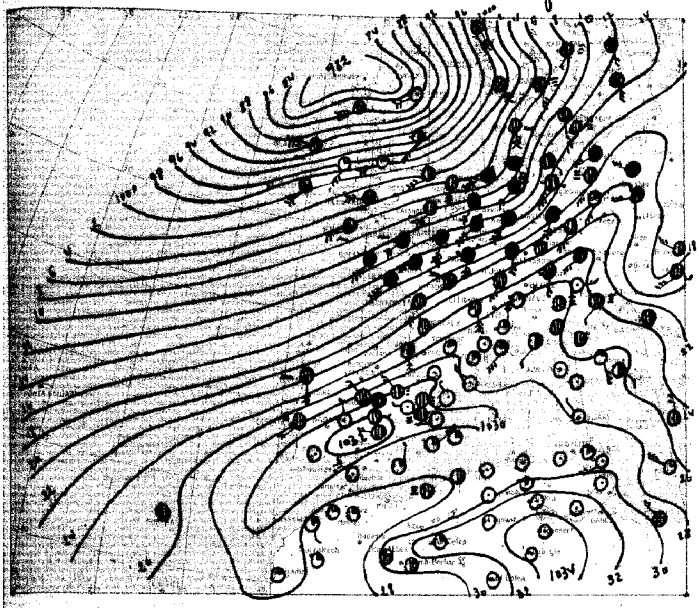

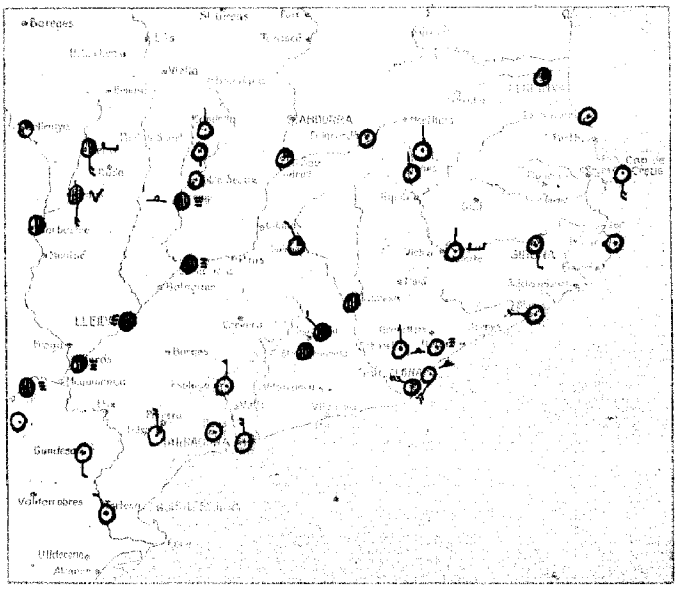

Signes usats a la carta del temps: vent inferior; mar; ○ serè; ◑ ¹/₂ cobert; ● cobert; ∞ calitja; ≡ boira; ≡ boira planera; / boira gebradora; ● plovent; ∞ aiguaneu; ≈ bolves de neu; ⊱ ruixada de neu; ✳ nevant; ▲ pedregada; ⌓ calamarsa; ⅀ tempesta (amb trovada); ⌇ trons llunyans; ☇ llampecs sense trons; ≈ rosada; ═ gebrada; ▩ terrer cobert de neu; 1030 pressió en mil·libars; 12 precipitació en 24 hores, en mil·límetres.

Situació general: El cicló situat al nord de les illes Britàniques es desplaça cap als països bàltics i Escandinàvia produint forts temporals de plujes i vent al nord de França, Anglaterra, i Escandinàvia.- El règim anticiclònic i d'altes pressions es manté estacionat a la Península Ibèrica, produint temps generalment bo a la vessant mediterrània i nuvol i boirós al interior i Oest.- Degut a la persistència dels vents del sudoest, les temperatures son suaus durant el dia.-

Estat del temps a Catalunya: Des de les comarques d'Ausona a Bages fins a la conca de Tremp i plans de Lleida domina el nuvol i boires baixes matinals.-
Al Pirineu i migdia costaner clar el cel serè.-
Les temperatures extremes han estat les següents: màxima, 22 graus a Tortosa, mínimes, 4 graus sota zero a Ribes i Berga, i 3 graus també sota zero a Seira i Pobla de Segur.-
Els vents son fluixos del sector nord.-

DADES DE LES ESTACIONS PROPERES

LLOC	Estat del cel	Vent	Temperatura	Mar	En 24 hores: Temp. màx.	Temp. mín.	Precipitació	Observacions especials
Perpinyà	¹/₄	llevant	11		19	4		
Cap Bianca	Serè	"	12	Plana		10		
Sant Adrià	Serè	SW	5	Arrissada	15	5		⌓
S. J. Vilatorta	"	N	-1		14	-1		⌓
Manresa	Gebert	llevant	-1		14	-2		
Sabadell	Serè	N	3		17	2		
Igualada	Gebert	NW						
Sta Margarida	"	llevant	8		13			
Cadaqués	Serè	S						
Cap Begur	"	llevant	12	Plana				
Girona	"	SSE	0		19	0		
Peralada								
Blanes	"	W						
Ripoll								
Ribes	"	N	1		12	2		
Ribes de Fr.	"	N	-4		5	-4		
Puigcerdà	"	llevant						
Escaldes (Andorra)								
Seo d'Urgell	¹/₄	"						
Ll. Estanyento								

LLOC	Estat del cel	Vent	Temperatura	Mar	En 24 hores: Temp. màx.	Temp. mín.	Precipitació	Observacions especials
Capdella	Serè	N	-1		10	-1		
Pobla de Segur	"	llevant	-3		11	-3		⌓
Tremp	Gebert	"	-2		12	-2		≡ ⌓
Montmaneu	Serè	S	-1		14	-1		
Roda de Ter	"	llevant	1		18	0		≡ ⌓
Seira	¹/₂	S	-2		9	-3		
Peramola	Gebert	S	-3		2	-4		V
Lleida	Gebert	"						≡
Camarasa	"	"	-1		10	-1		≡
Térmens								
Serós	"	"	0		19	0		≡
Tarragona	Serè	N	9	Arrissada	19	7		
Falset		N						
Montblanch	"	N						
Reus	"	llevant	6			5		
Tortosa	"	NW	9		22			
Cap de Salou								
Cap de Tortosa								
Solsona	¹/₄	NW						
Gandesa	Serè	S						

Observacions de Barcelona

Pressió	1017.0 mb.	Nuvols	ci.
Temperatura	10.0	» quantitat	¹/₁₀
Humitat	74 %	Temp. màx.	16.9
Vent del	WNW	Temp. mín.	8.4
» velocitat	9 Km/h	Pluja	— mm.
Mar	Plana	Temps passat	—

HORA	VENTS SUPERIORS		
7	A Barcelona		
	a 500 m.	N 2	Km/h
	a 1000 m.	NW 10	Km/h
	a 2000 m.	W 27	Km/h
	a 3000 m.	WNW 30	Km/h
	a 5000 m.	WSW 5	Km/h
7	A Tortosa		
	a 500 m.	N 25	Km/h
	a 1000 m.	NNW 16	Km/h
	a 2000 m.	WNW 21	Km/h
	a 3000 m.	W 20	Km/h
	a 5000 m.	WNW 32	Km/h

Temps probable fins a demà a migdia: Bon temps i temperatures suaus.-
Per mar, vents fluixos de ponent i mar poc mitjada.-

Tota la correspondència al Director del Servei Meteorològic de Catalunya, C. Urgell, 187.- Barcelona

El Director, E. FONTSERÈ

GENERALITAT DE CATALUNYA
SERVEI METEOROLÒGIC DE CATALUNYA

Carta del temps del Divendres, 14 de Gener de 1938, a 7 h.

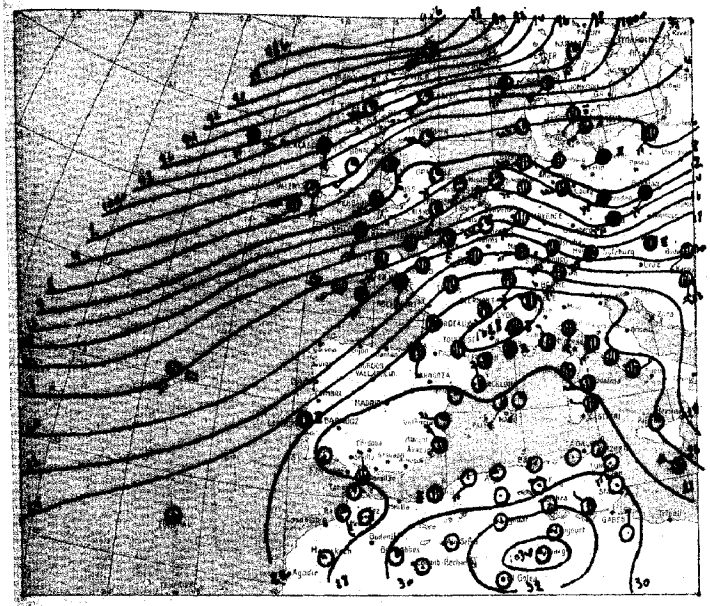

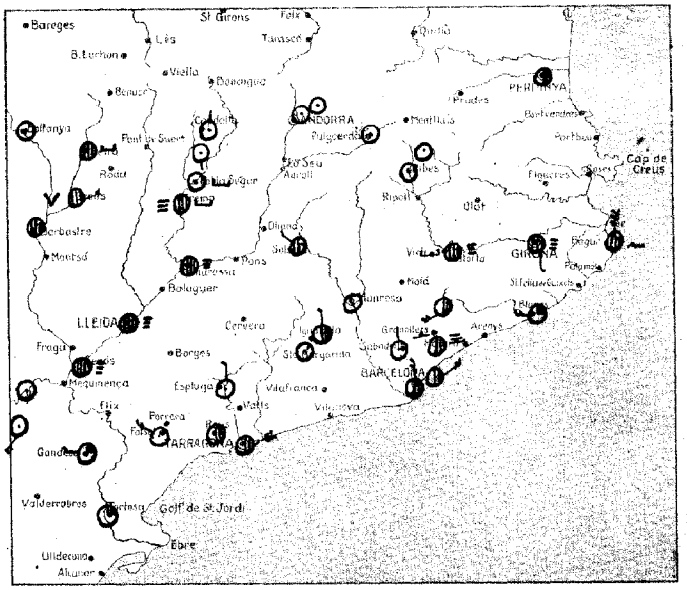

Signes usats a la carta del temps: vent inferior; mar; ○ serè; ◑ ½ cobert; ● cobert; ∞ calitja; ≡ boira; ≡: boira ploranera; V boira gebradora; ● plovent; ∞ aiguaneu; ← bolves de neu; + rufagada de neu; ✳ nevant; ▲ pedregada; ⌓ calamarsa; K tempesta (amb tronada); T trons llunyans; ⟨ llampecs sense trons; ⌓ rosada; — gebrada; ▩ terrer cobert de neu; 16 —— 16 pressió en mil·libars; 12 precipitació en 24 hores, en mil·límetres.

Situació general: Les baixes pressions comprenen la meitat nord del Continent, determinant règim de vent nivós i plujós a Noruega, Alemanya i gran part d'Alemanya. Les altes pressions formen dos centres anticiclònics situats l'un al migdia de Franca i l'altre al Sahara Oriental, i sota la seva influència el temps es bo a la Península Ibèrica, Mediterrània, Italia i nord d'Africa.-

Estat del temps a Catalunya: Domina per tot el país règim de bon temps alternant-se el cel entre serè i lleugerament ennuvolat, excepte al plans i valls de l'interior, on es registren abundoses boires matinals. Els vents son fluixos de direcció variable o bé calmes.-
Temperatura màximes a Roquetes i Caldes de Montbui, 18 graus, mínima a Ribes de Freser, 6 graus sota zero.-

DADES DE LES ESTACIONS PROPERES

LLOC	Estat del cel	Vent	Temperatura	Mar	En 24 hores: Temp. màx.	Temp. mín.	Precipitació	Observacions especials
Perpinyà	½	Tramuntana	3		16	3		
Cap Biarra								
Sant Adrià	½	NE	6	Arrissada	16	6		
S. J. Vilatorta	Cobert	Tramuntana	0		12	-3		≡ ⌓
Manresa	Serè	"	0		1	-1		
Sabadell	"	N.	6		16	2		
Igualada	½	N						
Sta Margarida	Serè	Tramuntana	3		13			
Cadaqués								
Cap Begur	¾	N	11	Arrissada				
Girona	Cobert	SSE	1		17	1		≡
Peralada								
Blanes	¼	W						
Ripoll								
Freser	Serè	Tramuntana	5		14	2		
Ribes de Fr.	"	"	-5		6	-6		
Alp								
Escaldes (Andorra)	Serè	Tramuntana	5		7	-2		
Ingolostats »	"	"	4		8	-1		neu 3 cm.
Adrall	"	"	1		7	-1		neu 30 cm.
Puigcerdà	"	"						

LLOC	Estat del cel	Vent	Temperatura	Mar	En 24 hores: Temp. màx.	Temp. mín.	Precipitació	Observacions especials
Capdella	Serè	N	-2		5	-2		
Pobla de Segur	"	Tramuntana	-3		10	-3		⌓
Tremp	Cobert	"	-2		9	-2		≡ ⌓
Medinyà	Serè	S	2		15	0		
Caldes de Montbui	½	Tramuntana	2		18	1		≡ ⌓
Seira	Cobert	"	-2		12	-3		⌓
Perarrúa	"	E	-3		10	-4		V
Lleida	Cobert	Tramuntana						≡
Camarasa	"	"	2		6	-1		≡
Tàrrega								
Serós	"	"	-1		9	-2		≡
Tarragona	½	NE	9	Arrissada	14	8		⌓
Falset	Serè	NW						
Montblanc	"	N						
Reus	½	Tramuntana	5		7		H	
Tortosa	¼	"	7		18			
Castell del Ebre	Serè	NE	7		17	7		
Cim del Montsany	½	SW	6		11	5		
Solsona	¾	NW						
Gandesa	¼	W						

Observacions de Barcelona

Pressió	1026.3 mb.	Núvols	2 ½
Temperatura	8.8	» quantitat	5/10
Humitat	72 %	Temp. màx	17.8
Vent del	N	Temp. mín	8.0
» velocitat	10 Km/h	Pluja	— mm.
Mar	Arrissada	Fenòm. especi	—

HORA	VENTS SUPERIORS		
7	A Barcelona		
	a 200 m.	ESE	2 Km/h
	a 500 m.	NE	7 Km/h
	a 1000 m.	SE	20 Km/h
	a 2000 m.	W	14 Km/h
	a 3000 m.	W	20 Km/h
7	A Tortosa		
	a 200 m.	WNW	8 Km/h
	a 500 m.	NNW	11 Km/h
	a 1000 m.	WSW	4 Km/h
	a 2000 m.	W	31 Km/h
	a 3000 m.		Km/h

Temps probable fins a demà a migdia: Bon temps.-
Poc mar, vents fluixos del sudoest i mar plana o arrissada.-

Tota la correspondència al Director del Servei Meteorològic de Catalunya, C. Urgell, 187. — Barcelona

EL DIRECTOR, E. FONTSERÈ

GENERALITAT DE CATALUNYA
SERVEI METEOROLÒGIC DE CATALUNYA

Carta del temps del Dissabte, **15 de** Gener **del 1938, a** 7 **h.**

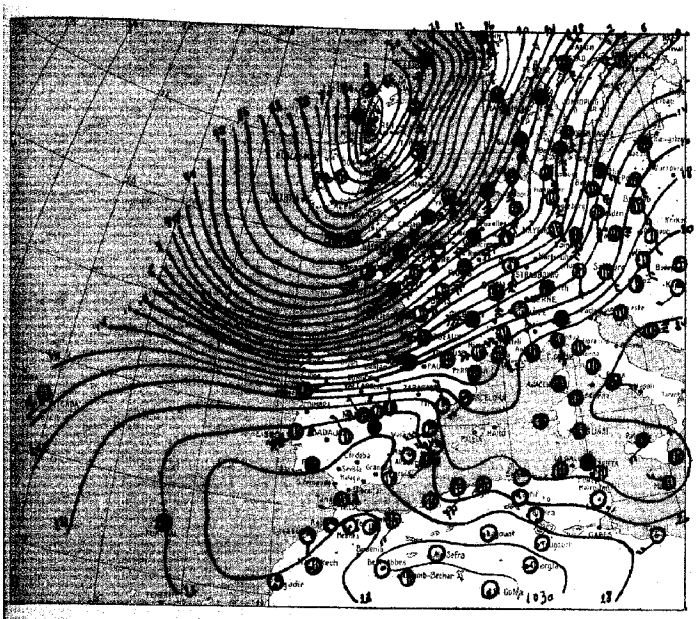

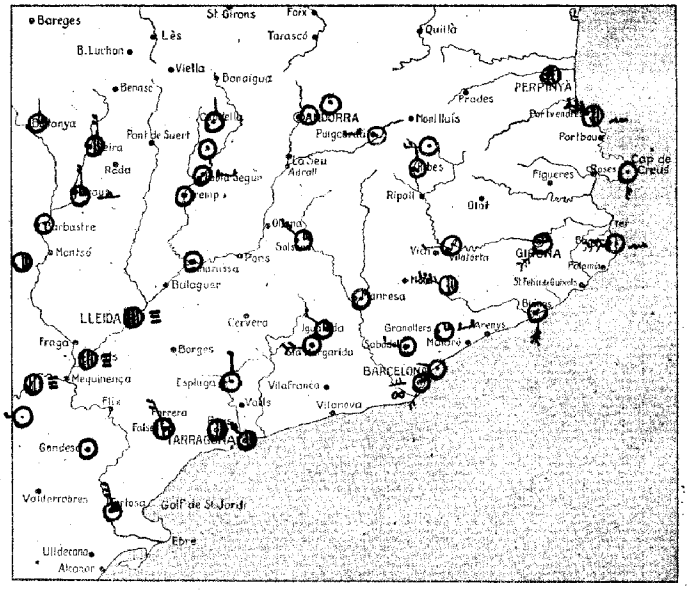

Signes usats a la carta del temps: vent inferior; mar; serè; ½ cobert; cobert; calitja; boira; boira plomera; boira gebradora; plovent; aiguaneu; boives de neu; rufagada de neu; nevant; pedregada; calamarça; tempesta (amb tronada); trons llunyans; llampecs sense trons; rosada; gebrada; terrer cobert de neu; pressió en mil·libars; precipitació en 24 hores, en mil·límetres.

Situació general: Un important istme situat a Europa central migdiadament cap als Països Baixos i Escandinàvia, registrant-se forts temporals de pluja i vent a l'Atlàntic, França i Illes Britàniques. Les temperatures son suaus als països occidentals, però a la Europa central i mar Bàltica encara son baixes. El màxim anticiclònic s'ha desplaçat des de la Península Ibèrica cap al nord d'Àfrica a la regió del Sahara.

Estat del temps a Catalunya: Hi ha boires baixes al Segrià, mitjorà alta cap a la costa i cel serè per la resta de Catalunya.
Hi ha vents calmats a les comarques de Lleida, bufant de ponent amb alguna intensitat per les de Girona.
Les temperatures extremes han estat les següents: 18 graus a Barcelona, Girona i Tortosa; mínima, 5 graus sota zero a Ribes i Pobla de Segur.

DADES DE LES ESTACIONS PROPERES

LLOC	Estat del cel	Vent	Temperatura	Mar	En 24 hores: Temperatura màxima	En 24 hores: Temperatura mínima	En 24 hores: Precipitació	Observacions especials
Perpinyà	Cobert	Tramuntana	6			5		
Cap Bianya	½	NW	11	Gruixut		9		
Sant Adrià	Serè	NW	7	Tramuntana	15	7		
S. J. Vilatorta	"	W	6		10	0		
Manresa	"	Tramuntana	-1		5	-2		
Sabadell	"	NW	9		15	3		
Igualada	¼	NW						
Sta. Margarida	Serè	W	9		11			
Cadaqués	"	S						
Cap Begur	"	W	12	Gruixut				
Girona	¼	SW	14		18	10		
Peralada								
Blanes	Cobert	S						
Ripoll								
Fresser	Serè	W	6		15	5		
Ribes de Fresser	"	N	-1		5	-5		
Puigcerdà	"	Tramuntana						
Rosaldes (Andorra)	"	"	0		8	-1		
Encalastera	"	"	-1		8	-3		
Tabernol	"	"	-1		5	-3		neu 18 cm.
Estany Gento								

LLOC	Estat del cel	Vent	Temperatura	Mar	En 24 hores: Temperatura màxima	En 24 hores: Temperatura mínima	En 24 hores: Precipitació	Observacions especials
Cabdella	Serè	N.	-1		6	-2		
La Pobla de Segur	"	Tramuntana	-4		9	-5		
Tremp	"	"	-2		8	-2		
Balaguer	"	S	0		16	0		
Castelltersol	½	Tramuntana	2		17	0		
Seira	½	N	-1		10	-3		
Perarrua	¼	N	-1		13	-3		
Lleida	Cobert	Tramuntana						
Camarasa	Serè	"	0		8	0		
Tàrrega								
Serós	Cobert	"	-1		7	-1		
Tarragona	½	NW	10	Arrissada	16	8		
Falset	¼	NW						
Montblanc	Serè	N						
Reus	½	Tramuntana	11			3		
Tortosa	¼	NNW	6		18			
Castelló de la Plana	¼	NNW	7		15	6		
Cim del Montseny	½	WNW	5		11	1		
Solsona	¼	NW						
Gandesa	Serè	Tramuntana						

Observacions de Barcelona

Pressió	1019.3 mb.	Núvols	0.
Temperatura	7.6	» quantitat	0
Humitat	85 %	Temp. màx.	18.4
Vent del	SW	Temp. mín	6.8
» veloc.	8 Km/h	Pluja	— mm.
Mar	Arrissada	Fenom. esp.	—

HORA	VENTS SUPERIORS
7	A Barcelona
	a 200 m. W 3.0 Km/h
	a 500 m. W 4.2 Km/h
	a 1000 m. W 5.6 Km/h
	a 2000 m. W 6.7 Km/h
	a 3000 m. W 7.9 Km/h
7	A Tortosa
	a 200 m. N 36 Km/h
	a 500 m. NNE 9. Km/h
	a 1000 m. WNW 25 Km/h
	a 2000 m. W 61 Km/h
	a 3000 m. Km/h

Temps probable fins a demà a migdia: Variable, vents forts de ponent a llevant descens de la temperatura.
Mar gruixuda, vents moderats a forts de ponent a marsa.

Tota la correspondència al Director del Servei Meteorològic de Catalunya, C. Urgell, 187. — Barcelona.

EL DIRECTOR, E. FONTSERÈ

GENERALITAT DE CATALUNYA
SERVEI METEOROLÒGIC DE CATALUNYA

Carta del temps del Diumenge, 16 **de** Gener **del 1938, a** 7 **h.** 00

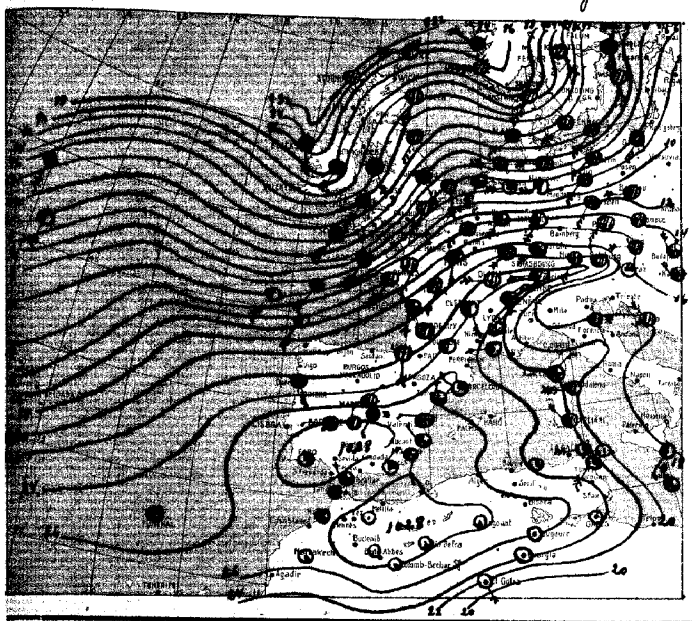

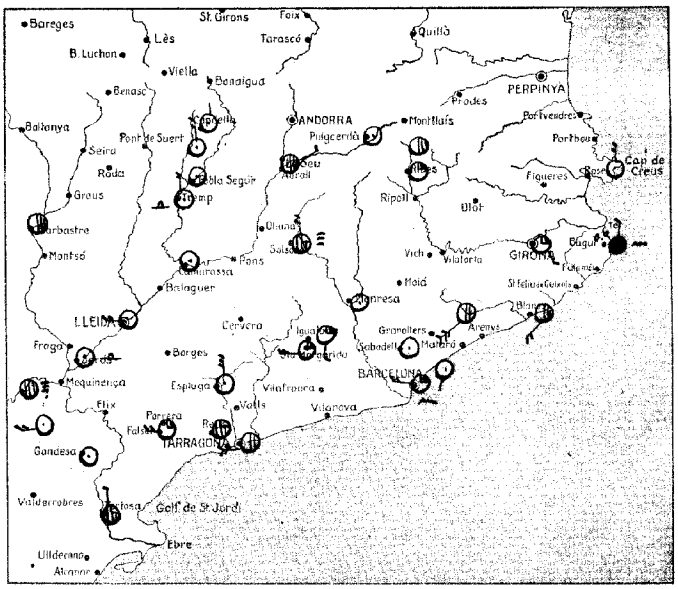

Signes usats a la carta del temps: vent inferior; mar; serè; 1/2 cobert; cobert; calitja; boira; boira glaonera; boira gebradora; plovent; aiguaneu; bolves de neu; rufagada de neu; nevant; pedregada; calamarça; tempesta (amb tronada); trons llunyans; llampecs sense trons; rosada; gebrada; terrer cobert de neu; pressió en mil·libars; precipitació en 24 hores, en mil·límetres.

Situació general: Pel nord d'Europa es van succeint una serie de minimes barometriques que determinen forts temporals de pluja i vent fort a l'atlantic, illes Britàniques, Franca, Països Baixos i Escandinàvia. El centre es manté estacionari a la Península Ibèrica on fa bon temps i es registra alguna nuvolositat, feia les temperatures han canviat poc per trobar-se sota els efectes del front calent de les baixes pressions del nord Europeu.

Estat del temps a Catalunya: Fa bon temps de cel serè feia l'interior i mig cobert de nuvols alts per la meitat costanera. Les temperatures son suaus, particularment les maximes havent assolit algunes els 20 graus a Barcelona. Les minimes feia han estat suaus baixes assolint els 4 graus sota zero a Capdella, 3 sota zero a Pobla de Segur i Cim del Montseny, i 2 també sota zero a Ribes i Tremp.

DADES DE LES ESTACIONS PROPERES

LLOC	Estat del cel	Vent	Temperatura	Mar	En 24 hores: Temperatura màxima	En 24 hores: Temperatura mínima	En 24 hores: Precipitació	Observacions especials
Perpinyà								
Cap Biarra								
Sant Adrià	Serè	SW	6		17	6		
S. J. Vilatorta								
Manresa	Serè	Calma	-1		13	-2		
Sabadell	"	"	6		16	V		
Igualada	1/4	S						
Sta. Margarida	"	W.	13		13			
Cadaqués	Serè	N.						
Cap Begur	Cobert	N.	12	3 marí			0.0	•
Girona	1/4	SE	7		16	7		
Peralada								
Blanes	1/2	SW						
Ripoll								
Tremp	1/2	Calma	4		15	0		
Ribes de Freser	1/4	"	-1		6	-2		
Alp								
Escaldes (Andorra)								
Engolasters "								
Adrall								
Estany Gento								

LLOC	Estat del cel	Vent	Temperatura	Mar	En 24 hores: Temperatura màxima	En 24 hores: Temperatura mínima	En 24 hores: Precipitació	Observacions especials
Cabdella	Serè	N.	-3		3	-4		
La Pobla de Segur	"	Calma	-3		10	-3		⌣
Tremp	"	N.	-2		15	-2		a
Cim Montseny	1/2	NE.						
Ribes (Ter)	3/4	N						≡
Seira								
Puigcerdà	Serè	Calma						
Lleida	Serè	W.						
Camarasa	"	Calma	2		12	-1		
Tàrrega								
Serós	Serè	Calma	1		6	-1		a
Tarragona	1/2	W.		Arrissa	17	13		
Falset	1/4	W						
Montblanc	Serè	N.						
Reus	3/4	Calma	6			3		
Tortosa	3/4	N	7			6		
Castelló de la Plana	1/2	N.NW	11			8		
Cim del Montseny	1/2	WSW	-1		8	-3		

Observacions de Barcelona

Pressió	1035.2 mb.	Núvols	Cirr. Cir-Estr.
Temperatura	9.2	» quantitat	3/4
Humitat	64 %	Temp. màx.	19.6
Vent del	W.N.W	Temp. mín.	6.3
» veloc.	9 Km/h	Pluja	mm.
Mar	Petita marejada	Fenom. esp.	

HORA	VENTS SUPERIORS
	A
	a 200 m. Km/h
	a 500 m. Km/h
	a 1000 m. Km/h
	a 2000 m. Km/h
	a 3000 m. Km/h
	A
	a 200 m. Km/h
	a 500 m. Km/h
	a 1000 m. Km/h
	a 2000 m. Km/h
	a 3000 m. Km/h

Temps probable fins a demà a migdia:

Tota la correspondència al Director del Servei Meteorològic de Catalunya, C. Urgell, 187. — Barcelona.

EL DIRECTOR, E. FONTSERÈ

GENERALITAT DE CATALUNYA
SERVEI METEOROLÒGIC DE CATALUNYA

Carta del temps del Dilluns, 17 **de** Gener **del 1938, a** 7 **h.**

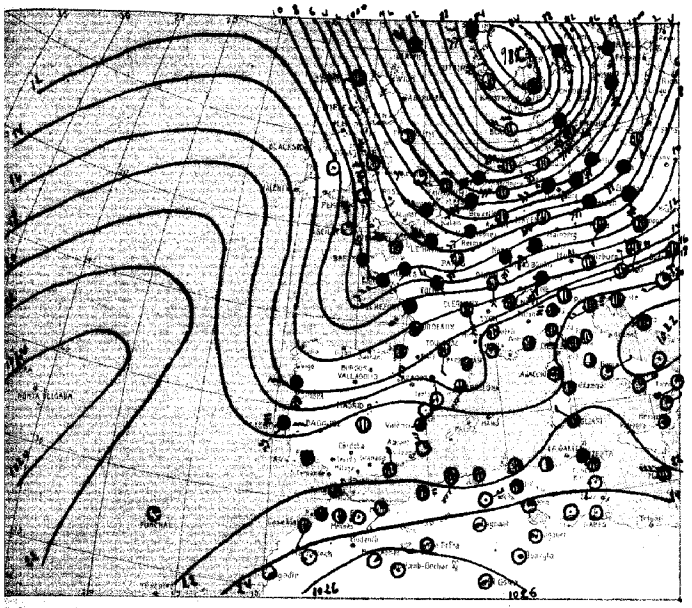

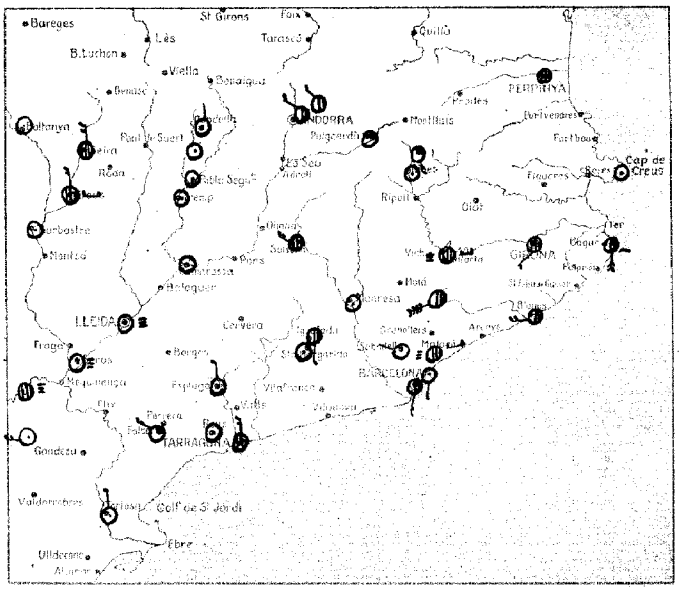

Signes usats a la carta del temps: —r —r vent inferior; ... mar; O serè; ◔ ¼ cobert; ◑ cobert; ⊃ calitja; ≈ boira; ≈ boira glaçadora; V boira gelradora; ● plovent; ⊙ ⊙ aiguanem; ∗ bolves de neu; ∗ ruixada de neu; ≈ nevant; ▲ pedregada; ⚡ gabanarga; ⚡ tempesta (amb tronada); T trons llunyans; ↯ llampecs sense trons; ⚡ rosada; ⚡ gebrada; ⊠ terror cobert de neu; 16 —— 16 pressió en mil·libars; 17 precipitació en 24 hores en mil·límetres.

Situació general: Les baixes pressions formen un entre ciclònic situat a Noruega, estenent la seva influència a tota la meitat nord del Continent i determinant un règim de mal temps amb pluges a França, Suissa, Holanda, Alemanya, Escandinàvia i Anglaterra. - També es registren precipitacions a gran part de Portugal. - Les altes pressions estan situades a l'Atlàntic, als voltants de les illes Açores i un altre centre de màximes està assenyalat al Sàhara. -

Estat del temps a Catalunya: Bon temps. Observant-se cel entre serè i ligerament ennuvolat i alguns bolrers baixos als plans de Lleida i Vic. -

Els vents son fluixos, dominant els del tercer i quart quadrant. Temperatura màxima a Tarragona i Caldes de Montbui, 16 graus; mínima a Manresa i Vilatorta, 3 graus sota zero. -

DADES DE LES ESTACIONS PROPERES

LLOC	Estat del cel	Vent	Temperatura	Mar	En 24 hores: Temperatura màxima	Temperatura mínima	Precipitació	Observacions especials
Perpinyà	cobert	tramuntana	4					
Cap Biarra								
Sant Adrià	serè	SW	5	Plana	14	5		
S. J. Vilatorta	cobert	tramuntana	-2		10	-3		≡ ⌣
Manresa	serè	"	-2		11	-3		
Sabadell	"	NW	5		15	1		
Igualada	½	SW						
Sta. Margarida	serè	tramuntana	3		13			
Cadaqués	"	"		"				
Cap Begur	½	S	11	P. Nacer				
Girona	3/4	SW	0		15	0		
Peralada								
Blanes	½	W						
Ripoll								
Fresser	¼	S	11		12	1		
Ribes de Freser	serè	tramuntana	0		5	-1		
Puigcerdà	¾	"						
Escaldes (Andorra)	½	NW	2		5	-1		
Ingolasters "	½	NW	3		6	-3		neu 7 cm.
Andorra	3/4	NW						
Estany Gento								

LLOC	Estat del cel	Vent	Temperatura	Mar	En 24 hores: Temperatura màxima	Temperatura mínima	Precipitació	Observacions especials
Cabdella	serè	N	H		9	-2		
La Pobla de Segur	"	tramuntana	0		6	-4		
Tremp	"	"	-1		11	-2		
Mont-roig	"	"	0		11	0		
Caldes de Montbui	½	"	1		16	0		≡ ⌣
Serra	cobert	N	0		12	-3		
Pevarma	3/4	N	-3		11	-4		⌣
Lleida	serè	tramuntana						≡
Camarasa	"	"						
Tàrrega								
Serós	"	"	0		15	0		≡
Tarragona	3/4	N	8	arrissada	16	7		
Falset	¼	NW						
Montblanc	serè	N						
Reus	"	tramuntana	5			5		
Tortosa	serè	N	5					
Castelló de la Plana	"	ENE	7		16	7		
Cim del Montseny	½	WSW	4		11	-1		⌣
Gandesa								

Observacions de Barcelona

Pressió	1017.6 mb.	Núvols	Ci. Cist.
Temperatura	7.8	» quantitat	7/8
Humitat	77 %	Temp. màx.	16.8
Vent del	SW	Temp. mín.	6.5
» velocitat	12 Km/h	Pluja	— mm
Mar	arrissada	Fenom. esp.	—

HORA	VENTS SUPERIORS
7	A Barcelona
	a 200 m. W 14 Km/h
	a 500 m. WSW 17 Km/h
	a 1000 m. W 38 Km/h
	a 2000 m. SSW 30 Km/h
	a 3000 m. SSW 26 Km/h
	A
	a 200 m. Km/h
	a 500 m. Km/h
	a 1000 m. Km/h
	a 2000 m. Km/h
	a 3000 m. Km/h

Temps probable fins a demà a migdia: Bon temps, perdent estabilitat. -
Al mar, vents fluixos del sudoest i brisa arrissada o petita mar. -

Tota la correspondència al Director del Servei Meteorològic de Catalunya, C. Urgell, 187. — Barcelona.

EL DIRECTOR, E. FONTSERÈ

GENERALITAT DE CATALUNYA
SERVEI METEOROLÒGIC DE CATALUNYA

Carta del temps del Dimarts, 18 **de** Gener **del 1938, a** 7 **h.**

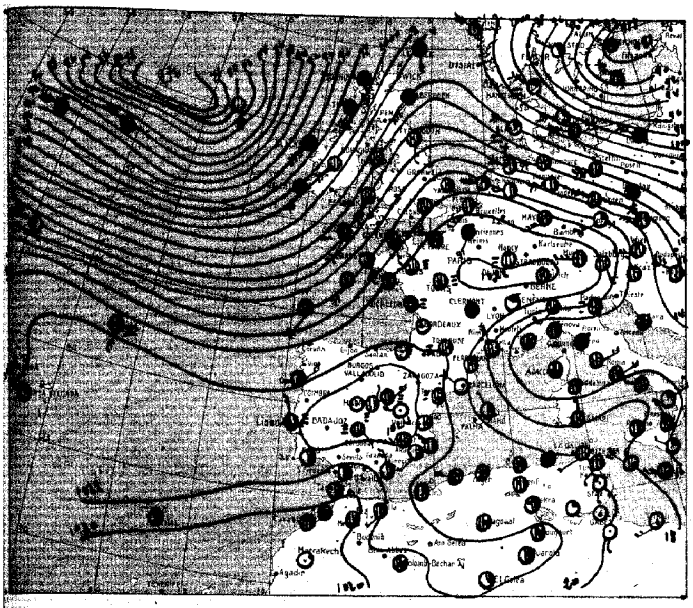

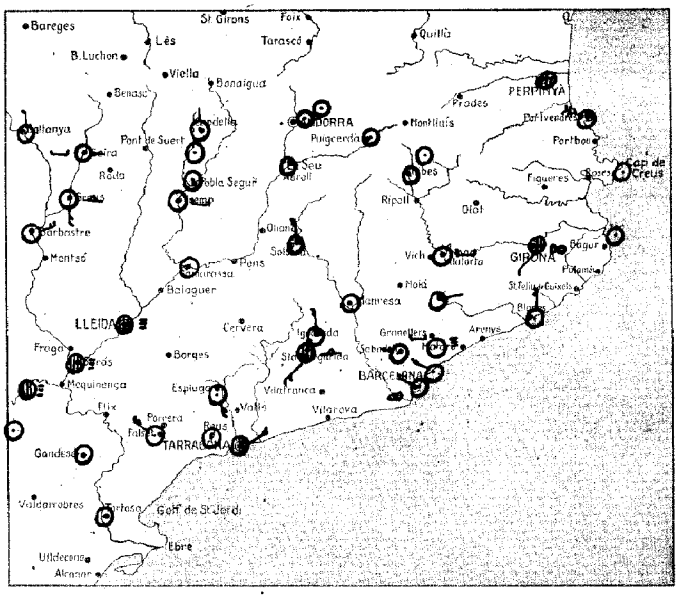

Signes usats a la carta del temps: vent inferior; mar; serè; ½ cobert; cobert; calitja; boira; boira ploranera; boira gebradora; ● plovent; ⊙⊙ aiguaneu; ← bolves de neu; ⁂ nevada; ✳ nevant; ▲ pedregada; calamarsa; tempesta (amb tronada); T trons llunyans; llampecs sense trons; rosada; gebrada; terrer cobert de neu; 10 —— 16 pressió en mil·libars; 12 precipitació en 24 hores, en mil·límetres.

Situació general: L'anticiclò d'Espanya i França es desplaça cap als Països Baixos i Alemanya persistint el règim de boires a gran part de l'occident. Per l'Atlàntic Nord avança una important depressió acompanyada de vents forts de ponent i plugges des del nord de les Açores fins a Escòcia i Irlanda. Les temperatures son suaus a la Mediterrània i Italia; en canvi per la Europa Central i Bàltica persisteix el fred amb vents del quart quadrant.-

Estat del temps a Catalunya: Domina bon temps amb cel serè elevat al nord inferior del Segre on hi ha algunes boires.-
Els vents estan encalmats per l'interior, bufant del quart quadrant amb poca intensitat per la costa catalana.-
Les temperatures extremes han estat les següents: màxima 18 graus a Tortosa, mínima, 2 graus sota zero a Vilalonga, Manresa, Ribes, Pobla de Segur, Seira i Rausol.-

DADES DE LES ESTACIONS PROPERES

LLOC	Estat del cel	Vent	Temperatura	Mar	En 24 hores: Temperatura màxima	Temperatura mínima	Precipitació	Observacions especials
Perpinyà	¾	Tramuntana	12		13	7		
Cap Bianca	¼	NW	13	Arrissada		9		
Sant Adrià	Serè	NW	6	Plana	12	6		
S. J. Vilatorta	"	Tramuntana	0		11	-2		
Manresa	"	"	-1		14	-2		
Sabadell	"	NW	3		16	0		
Igualada	¼	N						
Sta. Margarida	Cubert	SW	5		14			
Cadaqués	Serè	Tramuntana						
Cap Begur	"	"	13	"				
Girona	½	SSW	1		15	1		
Peralada	"	"						
Blanes	Serè	N						
Ripoll	"	"			7	-2		
Puigcerdà	"	Tramuntana	-2		7	-2		
Ribes de Freser	"	"	-2					
Puigcerdà	"	"						
Encamp (Andorra)	"	"	2		7	2		
Encamp (Andorra)	"	"	3		10	0		
Encamp (Andorra)	"	"	-2		8	-2		
Canal	"	"						
Pont d'Urgell	¼	"						

LLOC	Estat del cel	Vent	Temperatura	Mar	En 24 hores: Temperatura màxima	Temperatura mínima	Precipitació	Observacions especials
Cabdella	Serè	N	0		8	0		
La Pobla de Segur	"	Tramuntana	0		6	-2		
Tremp	"	"	-1		11	-1		
Tremp	"	"	1		14	1		
Pobla de Segur	"	"	2		17	1		
Seira	"	E	-1		12	-2		
Perarrua	"	S	-3		11	-4		
Lleida	Cubert	Tramuntana						
Camarasa	Serè	"	2		8	1		
Tàrrega								
Serós	Cubert	"	1		13	0		
Tarragona	½	NE	10	Arrissada	15	8		
Falset	Serè	NW						
Montblanc	"	SE						
Reus	"	Tramuntana	5			4		
Tortosa	Cubert	Tramuntana	6		18			
Castelló de la Plana	½	WSW	9		16	6		
Cim del Montseny	¼	E	6		12	2		
Solsona	¼	N						
Gandesa	Serè	Tramuntana						

Observacions de Barcelona

Pressió	1019.9 mb.	Núvols	cist
Temperatura	10.4	» quantitat	10
Humitat	74 %	Temp. màx.	15.5
Vent del	NW	Temp. mín.	7.1
» velocitat	22 Km/h	Pluja	— mm.
Mar	Plana	Fenom. esp.	— oo

HORA	VENTS SUPERIORS
7	A Barcelona
	a 200 m. WNW 17 Km/h
	a 500 m. WNW 21 Km/h
	a 1000 m. W 13 Km/h
	a 2000 m. WNW 22 Km/h
	a 3000 m. WNW 25 Km/h
	A .....
	a 200 m. ..... Km/h
	a 500 m. ..... Km/h
	a 1000 m. ..... Km/h
	a 2000 m. ..... Km/h
	a 3000 m. ..... Km/h

Temps probable fins a demà a migdia: Bon temps, temperatures suaus i boires matinals als plans i valls de l'interior.-
Mar, vents fluixos de ponent i mar plana o arrissada.-

Tota la correspondència al Director del Servei Meteorològic de Catalunya, C. Urgell, 187. — Barcelona.

EL DIRECTOR, E. FONTSERÈ

GENERALITAT DE CATALUNYA
SERVEI METEOROLÒGIC DE CATALUNYA

Carta del temps del Dimecres, 19 de Gener del 1938, a 7 h.



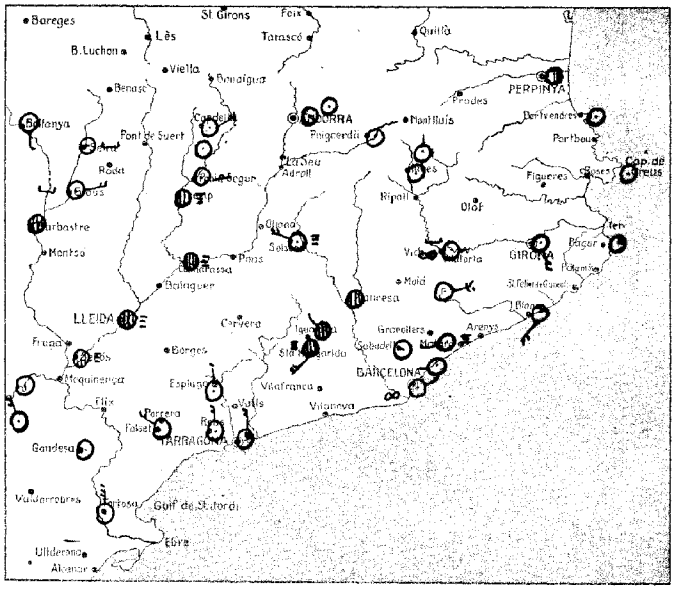

Signes usats a la carta del temps: vent inferior; mar; serè; ½ cobert; cobert; calitja; boira; boira glaçanera; boira gebradora; plovent; aiguaneu; bolves de neu; rufagada de neu; nevant; pedregada; calamarsa; tempesta (amb trovada); trons llunyans; llampecs sense trons; rosada; gebrada; terrer cobert de neu; pressió en mil·libars; precipitació en 24 hores, en mil·límetres

Situació general: Una centre ciclònic es troba al nord-est de l'illa de Shetland. Seus illes i pluges a Escòcia, canal de la Mànega, mar del Nord, Alemanya i Noruega, i està moderat i fort de ponent a les illes Britàniques i França. També s'observen algunes precipitacions al migdia de França i Polònia. Les altes pressions formen un màxim anticiclònic situat a l'Atlàntic entre les illes Açores i Portugal.

Estat del temps a Catalunya: Dominat règim de bon temps amb cel serè; registrant-se boines gelades als plans de Lleida, Solsonès, Penedès, Vallès i Bages. Els vents son fluixos del sector nord i calmes. Temperatura màxima a Roquetes, 22 graus, mínima a Ribes de Freser, 11 graus sota zero.

DADES DE LES ESTACIONS PROPERES

LLOC	Estat del cel	Vent	Temperatura	Mar	En 24 hores: Temperatura màxima	Temperatura mínima	Precipitació	Observacions especials
Perpinyà	½	Tramuntana	7		19	6		
Cap Bianya								
Sant Adrià	Serè	W	6	Plana	14	5		
S. J. Vilatorta	"	E	0		14	-2		∞ —
Manresa	Cubert	Tramuntana	1		14	-1		
Sabadell	Serè	"	3		17	1		
Igualada	Cubert	NW						
Sta. Margarida	"	SW	5		14			≡ ⌒
Cadaqués	Serè	Tramuntana						
Cap Begur	½	"	12	"				
Girona	Serè	SE	2		17	2		
Peralada								
Blanes	½	SW						
Ripoll								
Fabert	Serè	N	3		15	2		
Ribes de Freser	"	Tramuntana	-3		7	-4		
Puigcerdà	"	"						
Escaldes (Andorra)	"	"	1		7	0		
Encamp	"	"	2		8	-3		
Andorra	"	"	1		7	-3		neu 15 cm.
Estany Gento		NE	-1		5	-1		

LLOC	Estat del cel	Vent	Temperatura	Mar	En 24 hores: Temperatura màxima	Temperatura mínima	Precipitació	Observacions especials
Caldella	Serè	NE	-1			10	-1	
La Pobla de Segur	"	Tramuntana	0			8	0	
Tremp	Cubert	"	-1			15	-1	⌒
Montmaneu	Serè	"	0			14	0	
Caldes Montbui	"	"	2			10	0	≡ ⌒
Seira	"	"	-3			14	-3	⌒
Perarrua	"	E	-4			12	-5	⌒
Lleida	Cubert	Tramuntana						≡
Camarasa	"	"	0			8	0	≡
Tàrrega								
Serós	"	"	1			13	0	≡
Tarragona	½	N	10	Plana		18	9	
Falset	Serè	NW						
Montblanc	"	N						
Reus	"	N	5				4	
Tortosa	"	N	10			21		
Castelló de la Plana	Serè	WSW	9			21	7	
Cim del Montseny	"	E	2			10	1	
Solsona	"	NW						≡
Gandesa	"	Tramuntana						

Observacions de Barcelona

Pressió	1019.4 mb.	Núvols	—
Temperatura	10.8	" quantitat	—
Humitat	74 %	Temp. màx.	16.5
Vent del	NNE	Temp. mín.	8.2
" velocitat	11 Km/h	Pluja	— mm.
Mar	Arrissada	Fenom. esp.	—

HORA	VENTS SUPERIORS
7	a Barcelona
	a 200 m. NE 11 Km/h
	a 500 m. ENE 59 Km/h
	a 1000 m. E 42 Km/h
	a 2000 m. W 13 Km/h
	a 3000 m. SW 13 Km/h
7	a Tortosa
	a 200 m. N 21 Km/h
	a 500 m. NNW 18 Km/h
	a 1000 m. WNW 29 Km/h
	a 2000 m. WSW 18 Km/h
	a 3000 m. NW 47 Km/h

Temps probable fins a demà a migdia: Bon temps amb algunes boires baixes als plans i valls. Lleu mar, vents fluixos i variables i molt arrissades.

Tota la correspondència al Director del Servei Meteorològic de Catalunya, C. Urgell, 187. — Barcelona.

EL DIRECTOR, E. FONTSERE

GENERALITAT DE CATALUNYA
SERVEI METEOROLÒGIC DE CATALUNYA

Carta del temps del Dijous, 20 de Gener del 1938, a 7 h.

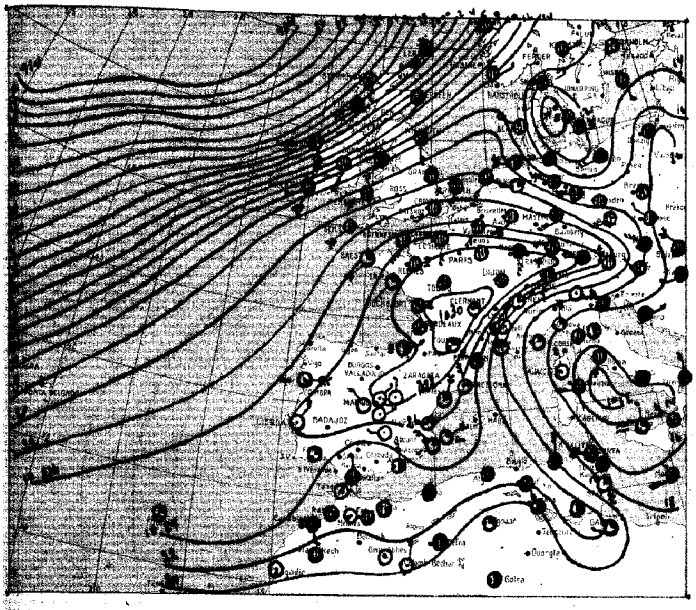

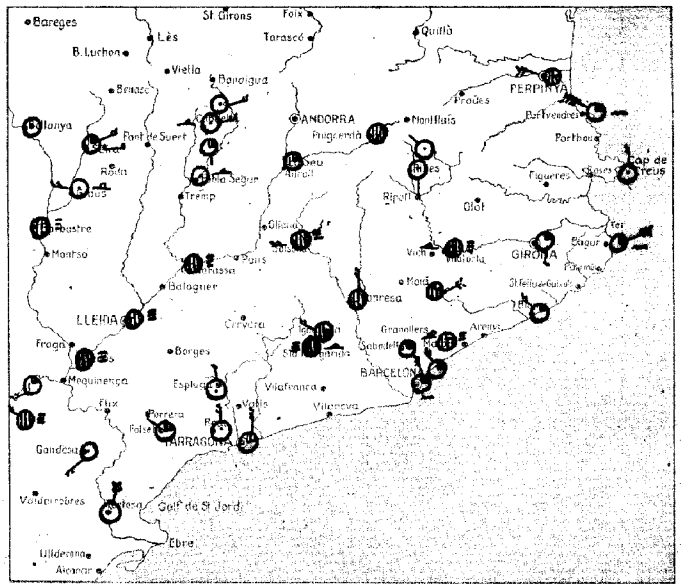

Signes usats a la carta del temps: vent inferior; mar; O serè; ◔ 1/2 cobert; ◎ cobert; ◎ calitja; boira; boira ploranera; V boira gebradora; ● plovent; ◎ aiguaneu; bolves de neu; nevant; ▲ pedregada; calamarsa; tempesta (amb tronada); T trons llunyans; llampecs sense trons; rosada; gebrada; terrer cobert de neu; pressió en mil·libars; precipitació en 24 hores, en mil·límetres.

Situació general: El règim anticiclònic continua estacionat a Espanya i França, determinant bon temps a la Península Ibèrica i mitjos hivers i alguns hivers a França. - Plou a Alemanya i a les regions alpines. - També plou a Irlanda i Escòcia amb vents forts del sudoest degut a un cicló situat a l'Atlàntic Nord que camina cap als països escandinaus. Les temperatures son suaus a l'Atlàntic però al continent, des de la Europa Central fins a la Península Ibèrica, han experimentat un lleuger descens. -

Estat del temps a Catalunya: Als plans de Vic i Lleida hi ha boira baixa. Per la resta de Catalunya, bon temps de cel serè i lleugerament cobert de mitjos alts. -

Les temperatures extremes registrades en les darreres 24 hores han estat les següents: 19 graus a Vilatorta i 18 a Barcelona i Tortosa, mínimes, 5 graus sota zero a Peramea i 4 graus també sota zero a Ribes. -

DADES DE LES ESTACIONS PROPERES

LLOC	Estat del cel	Vent	Temperatura	Mar	En 24 hores: Temperatura màxima	En 24 hores: Temperatura mínima	En 24 hores: Precipitació	Observacions especials
Perpinyà	3/4	WNW	8		18	8		
Cap Biarra	1/4	NW	8	P. marea		8		
Sant Adrià	1/4	NW	6	Plana	14	6		
S. J. Vilatorta	Serè	Tramuntana	2		19	-2		
Manresa	"	N	4		11	-1		
Sabadell	1/4	Tramuntana	4		15	2		
Igualada	3/4	NW						
Sta. Margarida	Serè	Tramuntana	4		13			
Cadaqués	"	N						
Cap Begur	1/4	NE	10	Marea				
Girona	1/4	S	4		17	3		
Peralada								
Blanes	1/4	NW						
Ripoll								
Fraser	Serè	NW	3		14	2		
Ribes de Freser	"	S	-3		6	-4		
Puigcerdà	Serè	Tramuntana						
Escaldes (Andorra)								
Engolasters "								
Andorra	1/4							
Estany Gento	Serè	E	-2		4	-2		

LLOC	Estat del cel	Vent	Temperatures	Mar	En 24 hores: Temperatura màxima	En 24 hores: Temperatura mínima	En 24 hores: Precipitació	Observacions especials
Cabdella	Serè	E	0		8	-1		
La Pobla de Segur	"	Tramuntana	0		5	0		
Tremp								
Montsec	1/4	S	1		16	0		
Castell de Montsoni	3/4	Tramuntana	4		16	2		
Solsona	1/4	NE	-2		12	-3		
Peramea	Serè	W	-4		12	-5		
Lleida	Serè	Tramuntana						
Cumarasa	"	"	3		10	2		
Tàrrega								
Serós	"	"	3		8	1		
Tarragona	1/4	N	7	Arrissada	16	7		
Falset	1/4	NW						
Montblanc	Serè	N						
Reus	"	N	5			4		
Tortosa	1/4	NNE	4		18			
Castello de la Plana								
Cim del Montseny	3/4	NE	2		6	1		
Solsona	Serè	Tramuntana						
Gandesa	Serè	SW						

Observacions de Barcelona

Pressió	1014'6 mb.	Núvols	5/m. Cir.
Temperatura	8.0	» quantitat	3/4
Humitat	72 %	Temp. màx.	11.2
Vent del	NW	Temp. mín	7.5
» veloc.	15 Km/h	Pluja	— mm.
Mar	Petita marea	Fenom. esp.	—

HORA	VENTS SUPERIORS		
7	A	Barcelona	
	a 200 m.	W	13 Km/h
	a 500 m.	WSW	14 Km/h
	a 1000 m.	NNW	12 Km/h
	a 2000 m.	N	36 Km/h
	a 3000 m.		Km/h
7	A	Tortosa	
	a 200 m.	N	14 Km/h
	a 500 m.	NW	41 Km/h
	a 1000 m.	WNW	17 Km/h
	a 2000 m.	N	22 Km/h
	a 3000 m.	NNE	50 Km/h

Temps probable fins a demà a migdia: Bon temps a boires als plans de Lleida. - Cel mar, vents moderats de ponent i mestral i petit tirnagol. -

Tota la correspondència al Director del Servei Meteorològic de Catalunya, C. Urgell, 187. — Barcelona.

EL DIRECTOR, E. FONTSERÈ

GENERALITAT DE CATALUNYA
SERVEI METEOROLÒGIC DE CATALUNYA

Carta del temps del Divendres, 21 de Gener del 1938, a 7 h.

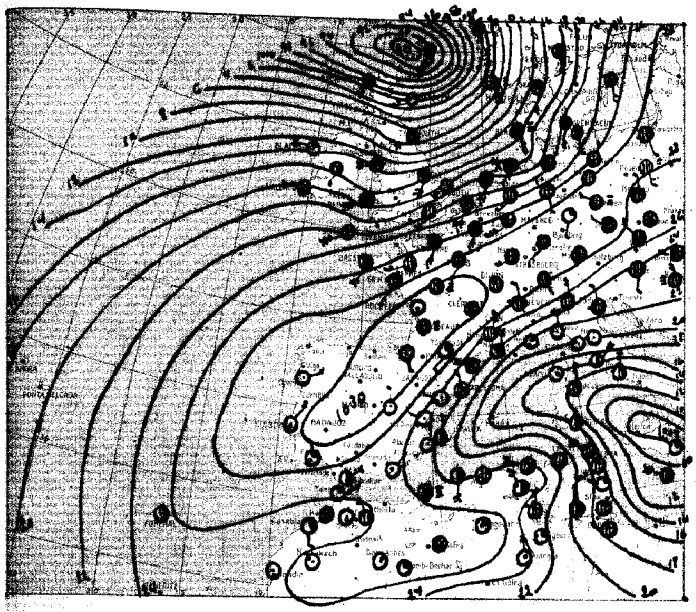

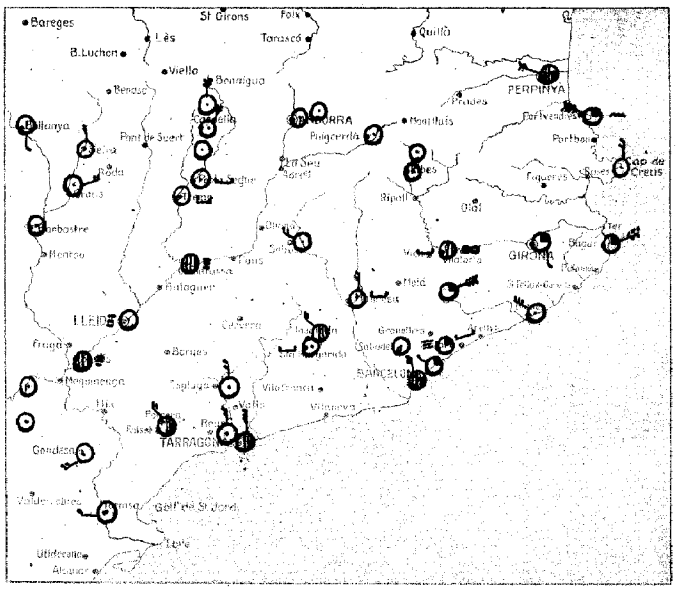

Signes usats a la carta del temps: vent inferior; mar; ○ serè; ◔ ¼ cobert; ◑ cobert; calitja; boira; boira glaçanera; V bolva gelabrejona; ● plovent; aiguaneu; bolves de neu; ráfagada de neu; nevant; ▲ pedregada; cadamurga; tempesta (amb tronada); T trons llunyans; llampecs sense trons; rosada; gelada; terrer cobert de neu; pressió en millibars; precipitació en 24 hores en millímetres.

Situació general: Persisteixen les baixes pressions dominant a les illes Britàniques, Noruega i mar del Nord formant un centre ciclònic al nord d'Escocia. Pluges a Anglaterra i Escandinàvia i neus a la Germanies.
Un altre centre de mínima pressió està situat a l'illa de Sicília i produeix pluges al sud d'Italia, Grecia i Tripolitania.
Per la resta del continent el temps es bo, degut a dominar altes pressions les quals estan centrades entre la Península Ibèrica i l'occident de Franga.

Estat del temps a Catalunya: Domina per tot el país règim de bon temps amb boires matinals als plans de Lleida i Vallès i cel entre serè i ennuvolament migrat per la resta del país.
Els vents son fluixos dominant els del sector nord.
Temperatura màxima a Barcelona 18 graus; mínima a Ribes del Freser, 4 graus sota zero.

DADES DE LES ESTACIONS PROPERES

LLOC	Estat del cel	Vent	Temperatura	Mar	En 24 hores: Temperatura màxima	Temperatura mínima	Precipitació	Observacions especials
Perpinyà	3/4	WNW	10		16	8		
Cap Bianra	1/4	NW	10	P.marej		10		
Sant Adrià	1/4	W	11		14	11		
S. J. Vilatorta	1/2	Tramuntana	-2		10	-14		
Manresa	Serè	N	-3		10	-3		
Sabadell	"	Tramuntana	1		15	0		
Igualada	1/2	NW						
Sta. Margarida	Serè	Tramuntana	0		11			
Cadaqués	"	N						
Cap Begur	1/4	NE	11	marej				
Girona	1/4	SE	-1		10	-1		
Peralada								
Blanes	Serè	NW						
Ripoll								
Fraser	"	Tramuntana	14		14	3		
Ribes de Freser	"	"	0		6	-14		
Puigcerdà	"	"						
Escaldes (Andorra)	"	"	3		8	1		
Encamps	"	"	1		9	0		
Canillo	"	"	-1		6	-3		neu 15 cm
Estany Gento	"	N	1		3	-1		

LLOC	Estat del cel	Vent	Temperatura	Mar	En 24 hores: Temperatura màxima	Temperatura mínima	Precipitació	Observacions especials
Cabdella	Serè	N	1		11	0		
La Pobla de Segur	"	Tramuntana	-1		5	-1		
Tremp	"	"						
Montsonis	"	"	0		14	0		
Caldes de Montbui	1/4	"	0		16	-2		
Súria	"	N	-2		14	-2		
Peramola	"	E	-5		10	-5		
Lleida		Tramuntana						
Camarasa	Cobert	"	1		6	1		
Tárrega								
Serós	"	"	-1		10	-1		
Tarragona	1/2	N	8	Arrissada	15	7		
Falset	1/2	NW						
Montblanc	Serè	N						
Reus	"	N	4			3		
Tortosa	"	W	4		16			
Castelló de la Plana	1/4	NW	6		15	5		
Cim del Montseny	1/4	NE	5		7	2		
Solsona	Serè	NW						
Gandesa	"	SW						

Observacions de Barcelona

Pressió	1014.2 mb.	Núvols	Acc. Ci.
Temperatura	9.0	» quantitat	7/10
Humitat	63 %	Temp. màx.	17.8
Vent del	NW	Temp. mín.	7.2
» velocitat	7 Km/h	Pluja	— mm
Mar	Petita marej	Fenom. esp.	—

HORA	VENTS SUPERIORS	
7	A Barcelona	
	a 200 m.	ESE 2 Km/h
	a 500 m.	SE 9 Km/h
	a 1000 m.	NNW 18 Km/h
	a 2000 m.	N 14 Km/h
	a 3000 m.	NNE 72 Km/h
7	A Tortosa	
	a 200 m.	W 8 Km/h
	a 500 m.	NNW 33 Km/h
	a 1000 m.	WNW 42 Km/h
	a 2000 m.	NW 52 Km/h
	a 3000 m.	Km/h

Temps probable fins a demà a migdia: Bon temps. Algunes boires als plans i valls i temperatures baixes a la nit i matinada.
Cm mar, vents fluixos o moderats del nordest i petita marej o marej.

Tota la correspondència al Director del Servei Meteorològic de Catalunya, C. Diputació 237 — Barcelona.

EL DIRECTOR, E. FONTSERÈ

GENERALITAT DE CATALUNYA

SERVEI METEOROLÒGIC DE CATALUNYA

Carta del temps del Dissabte, 22 de Gener del 1938, a 7 h.

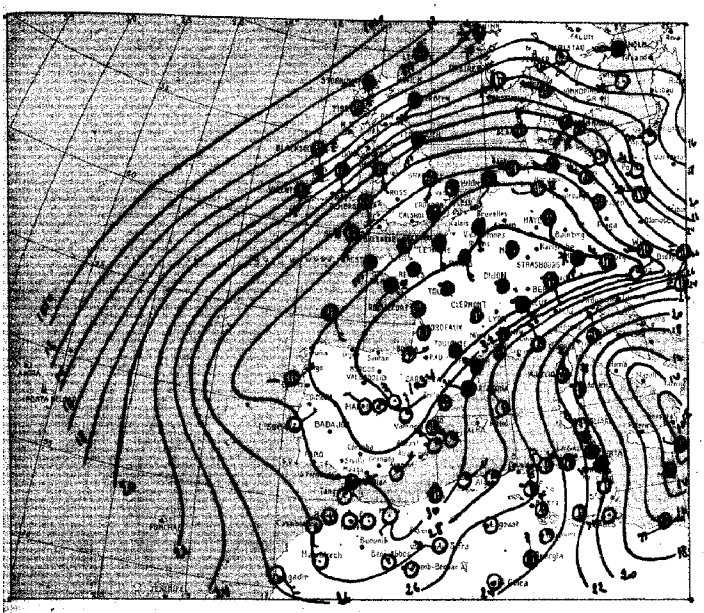

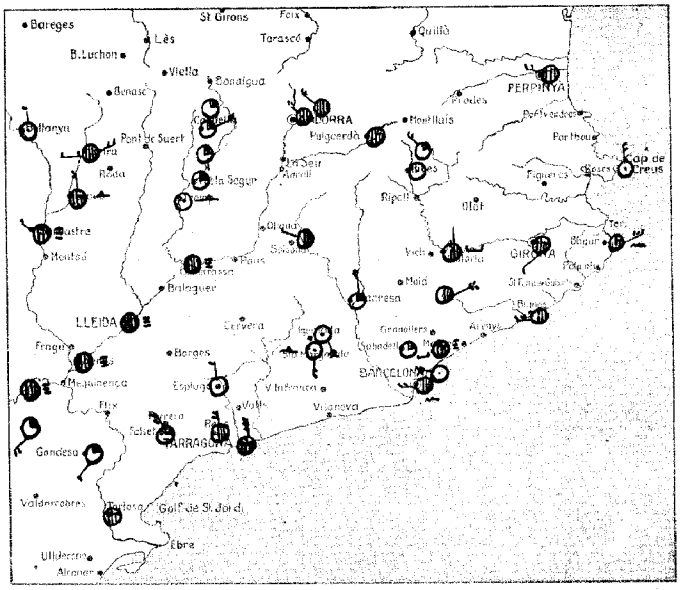

Signes usats a la carta del temps: ↙ ↙ vent inferior; ~ mar; ○ serè; ◔ 1/4 cobert; ◑ cobert; ◎ calitja; ≈ boira; ≋ boira pinzanera; V boira gebradora; ● plovent; ◎◎ aiguaneu; ← bolves de neu; ⁂ ruïnagada de neu; ✳ nevant; ▲ pedregada; ⛆ calamarsa; ↯ tempesta (amb tronada); T trons llunyans; ⩕ llampecs sense trons; ≈ rosada; ≋ gebrada; ▨ terrer cobert de neu; ^{16}——^{16} pressió en mil·libars; $\frac{12}{24}$ precipitació en 24 hores, en mil·límetres.

Situació general: L'anticicló d'Espanya i Franca s'estén cap als Països Baixos i Alemanya Central, determinant la formació de nivols baixos boires i algunes glaçades a França i Alemanya.- A la Península Ibèrica el temps en general és serè les temperatures durant la nit han experimentat un lleuger descens.- A les illes Britàniques es registren vents fluixos del sector sud corresponents a una depressió baromètrica situada a l'Atlàntic Nord.-

Estat del temps a Catalunya: Persisteix el règim de boires baixes als plans de Lleida, cel molt cobert de nivols alts al Pirineu i costa de Llevant i serè o amb algun nivol isolat per la resta de Catalunya.- Els vents bufen del sector nord, per la qual cosa, les temperatures tendeixen al descens.

Les màximes d'ahir, foren de 18 graus a Tarragona i la mínima d'avui, de 4 graus sota zero a Manresa i Vilafortuny.-

DADES DE LES ESTACIONS PROPERES

LLOC	Estat del cel	Vent	Temperatura	Mar	En 24 hores: Temperatura màxima	Temperatura mínima	Precipitació	Observacions especials
Perpinyà	Cobert	WNW	12	-	17	10		
Cap Biarra								
Sant Adrià	Serè	W	3	Arrissada	14	3		
S. J. Vilatorta	1/2	N	-2		14	-4		—
Manresa	1/4	N	-4		10	-4		
Sabadell	1/4	Tramuntana	0		15	0	•	
Igualada	Serè	ESE						
Sta. Margarida	"	S	2		10			⌒
Cadaqués	"	N						
Cap Begur	3/4	NE	11	Arrissada				
Girona	3/4	SW	0		17	-1		
Peralada								
Blanes	1/2	W						
Ripoll								
Prades	1/4	NW	6		16	4		
Ribes de Freser	Serè	Tramuntana	-1		9	-3		
Puigcerdà	3/4	"						
Escaldes (Andorra)	Cobert	NW	10		10	1		
Hospitalets "	"	NW	6		8	1		
Adrall								
Estany Gento								

LLOC	Estat del cel	Vent	Temperatura	Mar	En 24 hores: Temperatura màxima	Temperatura mínima	Precipitació	Observacions especials
Cabdella	1/4	NE	2		12	0		
La Pobla de Segur	1/4	Tramuntana	1		7	1		
Tremp	Serè	"						⌒
Molnos	1/4	S	3		8	0		
Balaguer	3/4	Tramuntana			17			≡ —
Seira	Cobert	NE	5		16	-2		—
Perarrua	3/4	N	-4		12	-5		—
Lleida	Cobert	Tramuntana						
Camarasa	"	"	0		3	-1		≡
Tàrrega								
Serós	3/4	"	1		8	-1		≡
Tarragona	3/4	N	7	Arrissada	18	6		
Falset	1/4	NW						
Montblanc	Serè	N						
Reus	1/2	NW	3			2		
Tortosa	1/4	Tramuntana	4					
Castelló de la Plana	1/4	NNW	7		16	6		
Cim del Montcau	1/2	NE	6		9	4		
Solsona	1/2	NW						
Lleida	1/4	SW						

Observacions de Barcelona

Pressió	1029.4 hb	Núvols	Ci
Temperatura	7.3	» quantitat	6/10
Humitat	57	Temp. màx.	16.8
Vent del	W	Temp. mín.	5.5
» velocitat	10 Km/h	Pluja	— mm.
Mar	Petita marejol	Fenom. esp.	—

HORA	VENTS SUPERIORS	
7	Barcelona	
	a 200 m.	W 5 Km/h
	a 500 m.	WNW 12 Km/h
	a 1000 m.	ENE 4 Km/h
	a 2000 m.	Km/h
	a 3000 m.	Km/h
7	Tortosa	
	a 200 m.	ESE 14 Km/h
	a 500 m.	NW 8 Km/h
	a 1000 m.	WNW 8 Km/h
	a 2000 m.	Km/h
	a 3000 m.	Km/h

Temps probable fins a demà a migdia: Bon temps, perdent estabilitat, boires als plans i valls i lleuger descens de la temperatura.- Mar i mar, vents fluixos o moderats del sector nord i petit trànsit -

Tota la correspondència al Director del Servei Meteorològic de Catalunya, C. Urgell, 187. — Barcelona.

EL DIRECTOR, E. FONTSERÈ

GENERALITAT DE CATALUNYA
SERVEI METEOROLÒGIC DE CATALUNYA

Carta del temps del Diumenge, 23 de Gener del 1938, a 7 h.

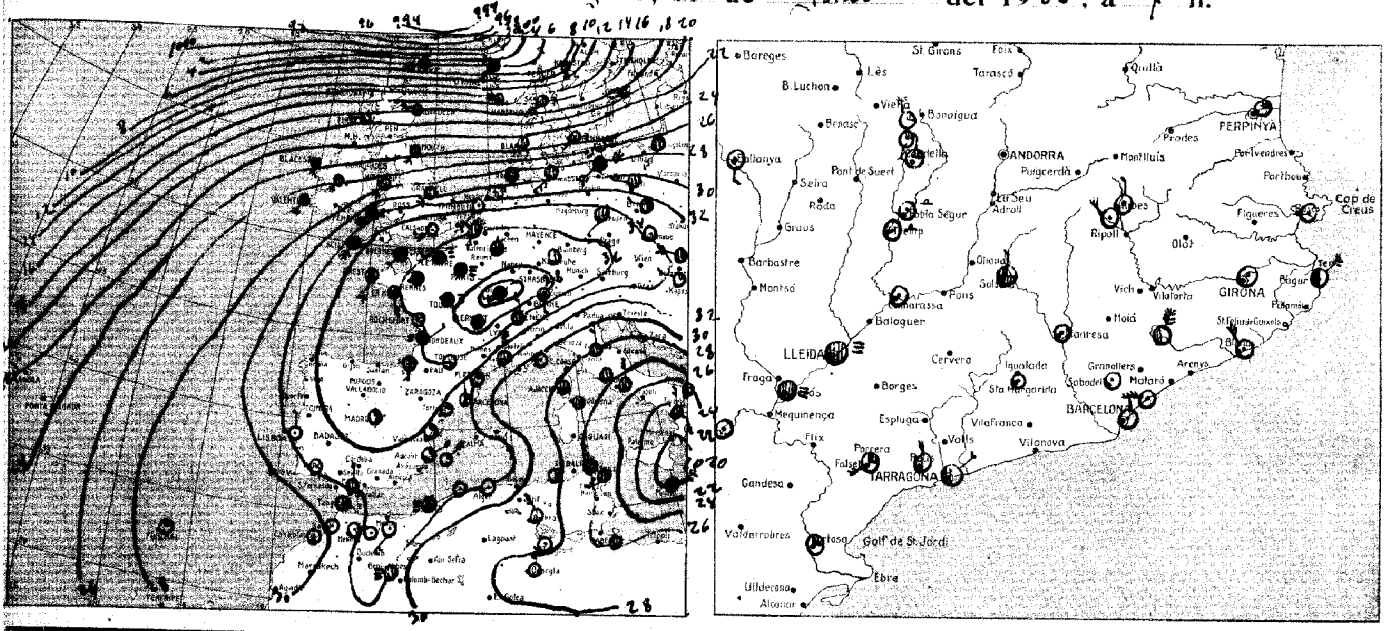

Signes usats a la carta del temps: vent inferior; mar; ○ serè; ◔ ½ cobert; ◯ cobert; calitja; boira; boira pluranera; boira gelradora; ● plovent; aiguaneu; bolves de neu; rufagada de neu; nevant; pedregada; calamarsa; tempesta (amb tronada); T trons llunyans; llampecs sense trons; rosada; gelrada; terrer cobert de neu; pressió en mil·libars; precipitació en 24 hores, en mil·límetres.

Situació general: La depressió barométrica de l'Atlantic es desplaça ràpidament cap a Finlandia, donant lloc a vents moderats i forts de ponent i sud-est acompanyats de pluges a les illes Britàniques i Escandinàvia.

Ahir s'observen algunes precipitacions a França.

Les altes pressions formen un màxim anticiclonic central a Alsàcia.

Estat del temps a Catalunya: Bon temps per tot el país observant-se cel serè o lleugerament nuvol, amb boires baixes a les comarques de Lleida.

Els vents son fluixos o moderats del sector Nord.

Temperatura màxima a Tortosa 19 graus, mínima a Cap Bellé 5 graus sota zero.

DADES DE LES ESTACIONS PROPERES

LLOC	Estat del cel	Vent	Temperatura	Mar	En 24 hores: Temperatura màxima	Temperatura mínima	Precipitació en mm.	Observacions especials
Perpinyà	¼	calma	5		17	5		
Cap Blarra								
Sant Adrià	Serè	W	4	p.marej	14	4		
[illegible]	"	calma	0		16	−1		≡ ⌣
Manresa	"	calma	−3		18	−4		
Sabadell	"	"	1		17	0		
Igualada								
Sta. Margarida	"	"	0		12			⌒
Cadaqués	"	"						
Cap Begur	½	NE	6					⌒
Girona	Serè	calma	6			0		
Peralada								
Blanes	"	NW						
Ripoll								
TARRASSA	"	NW	6		16	5		
Ribes de Freser	"	N	−2		10	−3		
Alp								
Escaldes (Andorra)								
Engolasters	"							
Adrall								
Estany Gento	¼	N	4		6	2		

LLOC	Estat del cel	Vent	Temperatura	Mar	En 24 hores: Temperatura màxima	Temperatura mínima	Precipitació en mm.	Observacions especials
Colldelà	¼	N	−1		2	−5		
La Pobla de Segur	Serè	calma	1		7	1		⌒
Tremp	"	"						⌒
Manresa	¼	S	4		5	0		
Cleles (Les)								
Seira								
Peramola								
Lleida	Cobert	calma						≡
Camarasa	Serè	calma						⌒
Tàrrega								
Solsona	Cobert	calma	−2		6	−2		≡ ⌣
Tarragona	¼	NE	8	plana	15	3		
Falset	¼	SW						
Montblanc	Serè	N						
Reus	½	N	4			3		
Portbou	¼	calma	4		19	2		
Castello de la Plana	¼	W	11		17			
Cim del Montseny	½	NNE	7		10	4		⌒
Solsona	¾	N						

Observacions de Barcelona

Pressió	1032.1	Núvols	Cirro
Temperatura	8.6	" quantitat	¼
Humitat	86%	Temp. màx.	17.2
Vent del	N	Temp. mín.	3.0
" velocitat	Km/h	Pluja	— mm.
Mar	P. moreja	Fenom. esp.	—

HORA	VENTS SUPERIORS
	A
	a 500 m. Km/h
	a 1000 m. Km/h
	a 1500 m. Km/h
	a 2000 m. Km/h
	a 3000 m. Km/h
	B
	a 500 m. Km/h
	a 1000 m. Km/h
	a 1500 m. Km/h
	a 2000 m. Km/h
	a 3000 m. Km/h

Temps probable fins a demà a migdia:

Tota la correspondència al Director del Servei Meteorològic de Catalunya. C. Hospital, 187 — Barcelona

EL DIRECTOR, E. FONTSERÈ

GENERALITAT DE CATALUNYA
SERVEI METEOROLÒGIC DE CATALUNYA

Carta del temps del Dilluns, 24 de Gener del 1938, a 7 h.

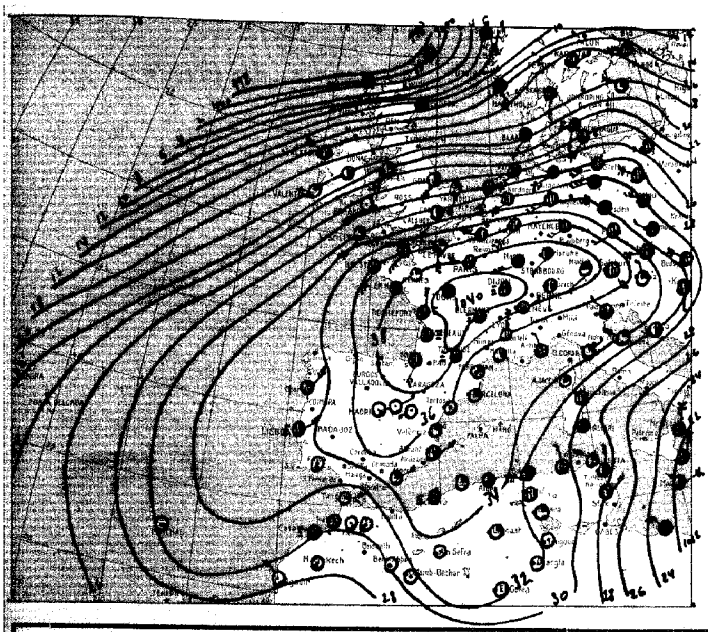

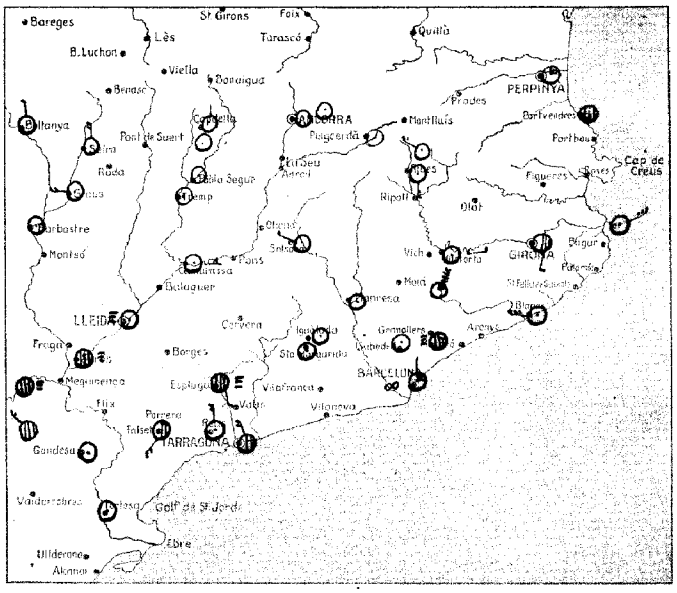

Signes usats a la carta del temps: vent inferior; mar; serè; 1/4 cobert; cobert; calitja; boira; boira glaonenca; V boira gebradora; plovent; aiguaneu; bolves de neu; rufagada de neu; nevant; pedregada; calamarsa; tempesta (amb tronada); T trons llunyans; llampecs sense trons; rosada; gebrada; terrer cobert de neu; 14 —— 18 pressió en mil·libars; 12 precipitació en 24 hores, en mil·límetres.

Situació general: Damunt el centre de les altes pressions les quals s'estenen per gran part del continent donant lloc a bon temps amb algunes boires a la Península Ibèrica, gran part de la Mediterrània, nord d'Àfrica i Europa central. - A l'Atlàntic Nord es desenvolupada una depressió baromètrica que avança en direcció a Escandinàvia, produint plugim a Escòcia, Noruega, Dinamarca i Alemanya. -

Estat del temps a Catalunya: Règim de boires a les comarques de Lleida, nord de Barcelona i Vallès i cel serè o lleugerament núvol per la resta del país. -

El vent son fluixos de direcció variable i calmes. -

Temperatura màximes a Seira, 17 graus, mínima a Manresa, 3 graus sota zero. -

DADES DE LES ESTACIONS PROPERES

LLOC	Estat del cel	Vent	Temperatura	Mar	En 24 hores: Temperatura màxima	Temperatura mínima	Precipitació	Observacions especials
Perpinyà	1/4	Tramuntana	3			3		
Cap Bianca	Cobert	"	9	Marejol		8		
Sant Adrià	Serè	SE	3	Arrissada	14	3		
S. J. Vilatorta	"	S	-1		14	-2		—
Manresa	"	Tramuntana	-3		14	-3		
Sabadell	"	"	1		12	0		
Igualada								
Sta. Margarida	"	"	0		12			▲
Caldes								
Cap Begur	"	NE	10	Marejol		-1		
Girona	1/4	S	-1			-1		
Peralada								
Blanes	Serè	W						
Ripoll								
Prades	"	NW	6		16	4		
Ribes de Freser	"	S	1		9	1		
Alp								
Escaldes (Andorra)	"	Tramuntana	8		15	4		
Angolastra	"	"	9		13	2		
Tarrasa	"	"	3		8	1		neu 12 cm.
Estany Gento								

LLOC	Estat del cel	Vent	Temperatura	Mar	En 24 hores: Temperatura màxima	Temperatura mínima	Precipitació	Observacions especials
Cabdella	Serè	N	3		13	2		
La Pobla de Segur	"	Tramuntana	1		9	1		
Tremp	"	"						
Montmaneu	"	"	3		21	2		
Balaguer	3/4	"	0		15	-2		▲ —
Seira	Serè	N	-1		17	-1		
Perarua	"	W	-4		14	-5		—
Lleida	"	Tramuntana						
Camarasa	"	"	1		10	-1		—
Tàrrega								
Serós	Cobert	"	1		12	0		
Tarragona	1/4	NW	8	Plana	15	7		
Falset	1/4	SW						
Montblanc	Cobert	SE						≡
Reus	Serè	N	H			3		
Tortosa	"	Tramuntana	6					
Castelló de la Plana	Cobert	ENE	9		15	5		
Cim del Montseny	1/4	NNE	10		11	6		—
Solsona	Serè	NW						
Gandesa	"	Tramuntana						

Observacions de Barcelona

Pressió	1035.3 mb.	Núvols	Ci. Cist.
Temperatura	8.2	» quantitat	2/10
Humitat	91 %	Temp. màx.	15.3
Vent del	N	Temp. mín.	7.3
» velocc.	2 Km/h	Pluja	— mm.
Mar	Arrissada	Fenom. esp.	∞ —

HORA	VENTS SUPERIORS	
7	A Barcelona	
	a 200 m.	5 5 Km/h
	a 500 m.	WSW 3 Km/h
	a 1000 m.	WNW 3 Km/h
	2000 m.	NNE 50 Km/h
	a 3000 m.	NE 40 Km/h
7	A Tortosa	
	a 200 m.	NNW 11 Km/h
	a 500 m.	N 3 Km/h
	a 1000 m.	W 5 Km/h
	a 2000 m.	N 9 Km/h
	a 3000 m.	Km/h

Temps probable fins a demà a migdia: Bon temps amb boires baixes. -

Cap mar, vents fluixos del nordest i mar arrissada o petita marejol. -

Tota la correspondència al Director del Servei Meteorològic de Catalunya, C. Urgell, 187. — Barcelona.

EL DIRECTOR, F. FONTSERÈ

GENERALITAT DE CATALUNYA
SERVEI METEOROLÒGIC DE CATALUNYA

Carta del temps del Dimarts, **15 de** Gener **del 1938, a 7 h.**

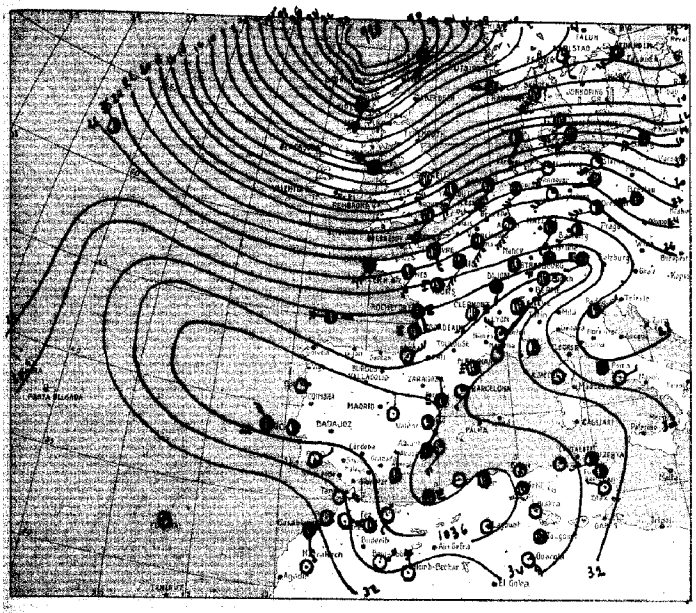

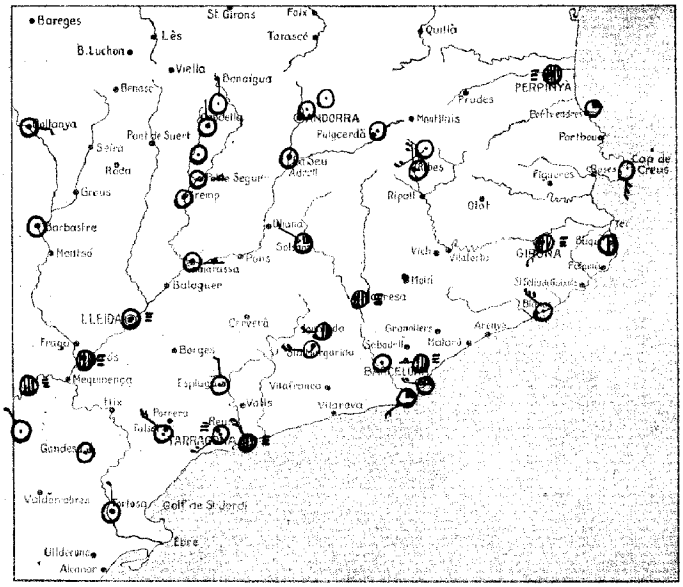

Signes usats a la carta del temps: vent inferior; mar; serè; ¼ cobert; cobert; calitja; boira; boira glaçadora; plovent; aiguaneu; bolves de neu; ruixada de neu; nevant; pedregada; calamarsa; tempesta (amb tronada); trons llunyans; llampecs sense trons; rosada; gebrada; terrer cobert de neu; pressió en mil·libars; precipitació en 24 hores, en mil·límetres.

Situació general Continuem el règim de baixes pressions al nord d'Europa i altes a la Península Ibèrica, França i Mediterrània.- El temps es variable i vents forts de ponent a les illes Britàniques, Escandinàvia i mars Bàltics i generalment bo amb algunes boires a França i regions veïnes.- Les temperatures son suaus durant el dia però a la nit s'registren gelades i glaçades al Continent.-

Estat del temps a Catalunya: Des de Lleida i Reus fins al plà de Bages i Igualada dominen boires baixes.-
Per la resta de Catalunya el cel està serè, vents fluixos del sector nord i visibilitat defectuosa a la zona de boira i bona per la resta.-
Temperatura màxima, 19 graus a Tortosa, mínima, 4 graus sota zero a Pobla de Segur.-

DADES DE LES ESTACIONS PROPERES

LLOC	Estat del cel	Vent	Temperatura	Mar	En 24 hores: Temperatura màxima	Temperatura mínima	Precipitació	Observacions especials
Perpinyà	cobert	calma	1		15	1		
Cap Bianca	¼	"	8	arrissada		7		
Sant Adrià	¼	W	4	plana	13	4		
S. J. Vilatorta								
Manresa	cobert	calma	-1		7	-1		≡
Sabadell	serè	"	0		14	0		
Igualada	¼	W						
Sta. Margarida	serè	W	3		13			
Cadaqués	"	S						
Cap Begur	¼	calma	10	"	16			
Girona	cobert	SW	0		17	0		≡
Peralada								
Blanes	serè	NW						
Lloret								
Tossa	"	SW	7		17	6		
Ribes de Freser	"	N	1		9	1		
Puigcerdà	"	calma						
Bacalder (Andorra)	"	"	2		15	2		
Engolasters	"	"	4		15	2		
Ripollet	"	"	1		9	-1		neu 12 cm.
Estany Gento	"	N	3		9	3		

LLOC	Estat del cel	Vent	Temperatura	Mar	En 24 hores: Temperatura màxima	Temperatura mínima	Precipitació	Observacions especials
Cabdella	serè	N	1		10	1		
La Pobla de Segur	"	calma	-4		5	-4		≈
Tremp	"	"						
Montsonigua	"	"	3		11	3		
Balaguer	cobert	"	4		15	-1		≈ ≡
Seira								
Perarrua								
Lleida								
Camarasa	serè	"	1		9	0		≈
Tàrrega								
Serós	cobert	"	0		15	-1		
Tarragona	"	NW	6	plana	13	3		≡
Falset	serè	NW						
Montblanc	"	N						
Reus	"	SW	2			1		≡
Tortosa	"	N	4					
Castelló de la Plana	cobert	NNW	5			4		≡
Cim del Montsery								

Observacions de Barcelona

Pressió	1033.4 mb.	Núvols	Ci. Cist
Temperatura	4.2	" quantitat	3/10
Humitat	90 %	Temp. màx.	13.2
Vent del	SW	Temp. mín.	3.5
" velocitat	6 Km/h	Pluja	— mm.
Mar	Gelta marej	Fenom. esp.	≡

HORA	VENTS SUPERIORS		
7	Barcelona		
	a 200 m.	WNW	22 Km/h
	a 500 m.	W	21 Km/h
	a 1000 m.	SW	9 Km/h
	a 2000 m.	NNW	11 Km/h
	a 3000 m.	NNE	24 Km/h
7	Tortosa		
	a 200 m.	N	30 Km/h
	a 500 m.	NNW	16 Km/h
	a 1000 m.	N	17 Km/h
	a 2000 m.		Km/h
	a 3000 m.		Km/h

Temps probable fins a demà a migdia: Bon temps i boires baixes.-
Lleus nous, vents fluixos i mar plana o arrissada.-

Tota la correspondència al Director del Servei Meteorològic de Catalunya, C. Urgell, 187. — Barcelona.

EL DIRECTOR, E. FONTSERÈ

GENERALITAT DE CATALUNYA
SERVEI METEOROLÒGIC DE CATALUNYA

Carta del temps del Dimecres, **16** de **Gener** del **1938**, a **7** h.



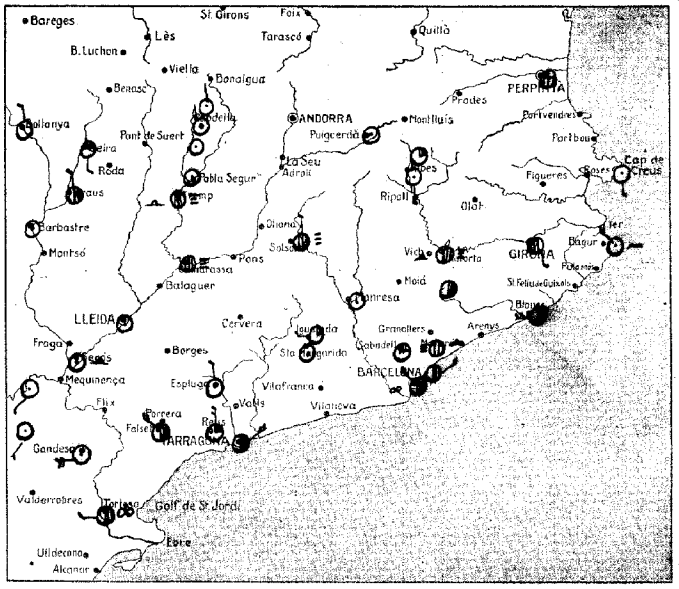

Signes usats a la carta del temps: vent, inferior; mar; ○ serè; ◔ ½ cobert; ◉ cobert; calitja; boira; boira plorunera; V boira gebradora; ● plovent; afiguaneu; bolves de neu; rufegada de neu; ✳ nevant; ▲ pedregada; calamarsa; tempesta (amb tronada); T trons llunyans; llampecs sense trons; rosada; gebrada; terrer cobert de neu; pressió en mil·libars; precipitació en 24 hores, en mil·límetres.

Situació general: La Depressió situada ahir a Irlanda s'ha estès per tot el nord d'Europa, donant lloc a ploges a França, Noruega, Islandia i Canal de la Mànega. Per la resta del Continent el temps en general és bo, degut a haver-se establert la influència de les altes pressions que ahir eren amb màxim anticiclònic situat a l'Atlàntic, als voltants de les Illes Açores.

Estat del temps a Catalunya: El temps es bo per tot el país, registrant-se algunes boires baixes a la Noguera, conca de Tremp i Ripollès, al mig matí a la vessant costanera i serè per la resta del país. El vent amb fluixos del sector nord, dominant les calmes. Temperatura màxima, 18 graus a Tortosa, mínima, 2 graus sota zero a Manresa.

DADES DE LES ESTACIONS PROPERES

LLOC	Estat del cel	Vent	Temperatura	Mar	En 24 hores: Temperatura màxima	En 24 hores: Temperatura mínima	En 24 hores: Precipitació	Observacions especials
Perpinyà	¾	Calma	10		18	9		
Cap Biarra								
Sant Adrià	½	NE	7	Arrissada	13	4		
S. J. Vilatorta	½	Calma	-1		17	-1		E ▲
Manresa	Serè	"	-1		7	-3		
Sabadell	½	"	11		14	0		
Igualada	½	W						
Sta. Margarida	Serè	Calma	2		13			
Cadaqués	"	S						
Cap Begur	"	NW	11	Arrissada				
Girona	Cobert	SSE	1		18	1		
Peralada								
Blanes	½	W						
Ripoll								
Fraser	¾	Calma	6		19	6		
Ribes de Freser	Serè	S	3		10	1		
Puigcerdà	"	Calma						
Escaldes (Andorra)								
Engolasters "								
Adrall								
Estany Gento	"	N	1		9	1		

LLOC	Estat del cel	Vent	Temperatura	Mar	En 24 hores: Temperatura màxima	En 24 hores: Temperatura mínima	En 24 hores: Precipitació	Observacions especials
Cabdella	Serè	N	1		10	1		
La Pobla de Segur	"	Calma	1		10	1		
Tremp	Cobert	"						E ▲
Martinyà	Serè	"	1		11	2		
Balaguer Montsec	Cobert	"	5		22	3		▲ E
Seira	½	S	0		8	-1		
Perarrua	Cobert	N	-3		14	-4		E ⌐
Lleida	Serè	Calma						
Camarasa	Cobert	"						E
Tàrrega								
Serós	Serè	"	4		14	2		▲
Tarragona	½	NE	9	Plana	14	7		
Falset	½	NW						
Montblanc	Serè	N						
Reus	¼	N	7			1		
Tortosa	½	W	12		18	3		∞
Castelló de la Plana	Serè	N	12		15	5		
Cim del Montseny	½	Calma	5		16	4		
Solsona	Cobert	N						E
Manresa	Serè	W						

Observacions de Barcelona

Pressió	1028.7 mb.	Núvols	Cirrus
Temperatura	9.8	" quantitat	6/10
Humitat	66 %	Temp. màx.	16.5
Vent del	NW	Temp. mín.	3.6
" velocitat	14 Km/h	Pluja	— mm.
Mar	Arrissada	Fenom. esp.	oo

HORA	VENTS SUPERIORS
7	A Barcelona
	a 200 m. N 13 Km/h
	a 500 m. NNE 9 Km/h
	a 1000 m. ..... Km/h
	a 2000 m. ..... Km/h
	a 3000 m. ..... Km/h
7	A Tortosa
	a 200 m. NW 14 Km/h
	a 500 m. NW 64 Km/h
	a 1000 m. WNW 64 Km/h
	a 2000 m. WNW 61 Km/h
	a 2400 m. W 83 Km/h

Temps probable fins a demà a migdia: Bon temps. Mar, vents fluixos i variables i mar arrissada.

Tota la correspondència al Director del Servei Meteorològic de Catalunya, C. Urgell, 187. — Barcelona.

EL DIRECTOR, E. FONTSERÈ

GENERALITAT DE CATALUNYA
SERVEI METEOROLÒGIC DE CATALUNYA

Carta del temps del Dijous, **27** de Gener del **1938**, a **7** h.



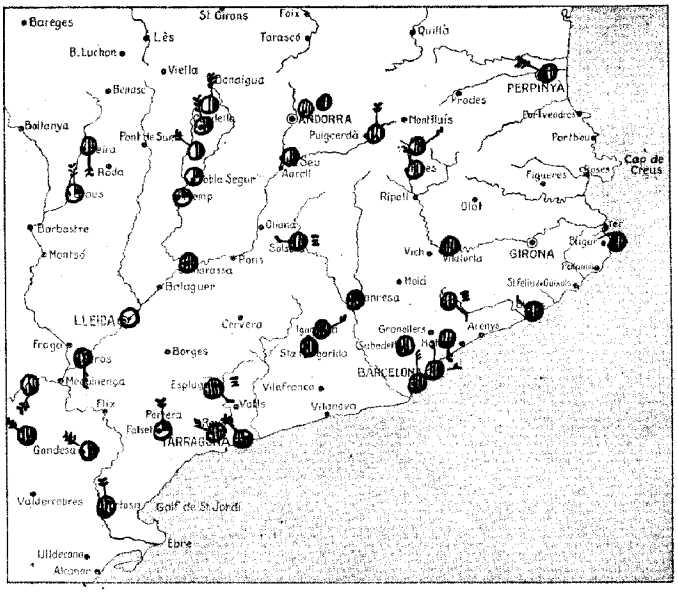

Signes usats a la carta del temps: ⟶ vent inferior; ⟿ marí; ○ serè; ◔ ½ cobert; ◉ cobert; ∞ calitja; ≈ boira; ≋ boira planera; ▽ boira gelradora; ● plovent; ∞ aiguaneu; ← bolves de neu; ⁂ ruixada de neu; ✳ nevant; ▲ pedregada; △ calamarsa; ⚐ tempesta (amb tronada); T trons llunyans; ≤ llampecs sense trons; ⌓ rosada; ⌴ gelada; ▨ terrer cobert de neu; 16 ——— 18 pressió en mil·libars; 12 precipitació en 24 hores, en mil·límetres.

Situació general: Les baixes pressions d'Escandinàvia perturben el temps als països veïnats i arriben ràpidament cap a la Europa Central. - Els vents bufen del sector sud des d'Itàlia fins a la mar Bàltica i del nord des d'Escòcia fins a la Mediterrània, per la qual cosa les temperatures tendeixen a baixar. Les altes pressions que les dominen dies enrere a la Península Ibèrica s'han allunyat cap a les Açores.-

Estat del temps a Catalunya: Dominat temps variable i ennuvolat amb vents encalmats als plans de Lleida, bufant del sector nord amb alguna intensitat al Pirineu, curs de l'Ebre i camp de Tarragona.- Les temperatures tendeixen a baixar a tot el país.-
Les màximes d'ahir foren de 24 graus a Tortosa i la mínima d'avui, de 3 graus sota zero al Estangento.-

DADES DE LES ESTACIONS PROPERES

LLOC	Estat del cel	Vent	Temperatura	Mar	En 24 hores: Temperatura màxima	Temperatura mínima	Precipitació	Observacions especials
Perpinyà	clobert	NW	9		18	8		
Cap Biarra								
Sant Adrià	clobert	N	8	Arrissada	14	5		
S. J. Vilatorta	"	Tramuntana	3		16	0		
Manresa	"	"	4		10	-1		
Sabadell	"	"	8		13	4		
Igualada	"	NW						
Sta. Margarida	"	Tramuntana	1		14			
Cadaqués								
Cap Begur	"	"	11	Plana			3	
Girona	"							
Peralada								
Blanes	"	NW						
Ripoll								
Vacarisses	"	NE	5		13	4		
Ribes de Freser	½	N	0		6	-1		
Puigcerdà	clobert	N						
Andorra	"	Tramuntana	3		10	2		
Escaldes (Andorra)	"	"	-1		9	-1		
Engolasters	"	"	0		8	-2		
Arinsal	"	"	0		8	-2		
Estany Gento	½	N	-3		4	-3		

LLOC	Estat del cel	Vent	Temperatura	Mar	En 24 hores: Temperatura màxima	Temperatura mínima	Precipitació	Observacions especials
Cabdella	¾	N	2		10	1		
La Pobla de Segur	¼	Tramuntana	3		6	0		
Tremp	¼	"						
Balaguer	½	NW	2		6	0		
Calders (Montbrió)	clobert	S	6		12	3		
Soiri	½	S	4		13	0		
Perarrua	¼	N	3		12	-3		
Lleida	Serè	Tramuntana						
Camarasa	clobert	"	5		8	2		
Tàrrega								
Serós	¾	S	8		16	3		
Tarragona	¾	NW	13	Arrissada	15	8		
Falset	¼	N						
Montblanc	clobert	SE						≡
Reus	¾	NW	10		12			
Tortosa	¾	NNW	12		21			
Castell de la Plana	½	W	9		16	6		
Cim del Montseny	clobert	ESE	0		10	-1		≡
Solsona	"	W						≡
Lleida	½	NW						

Observacions de Barcelona

Pressió	1012.0 mb.	Núvols	Nat. Cirr.
Temperatura	11.2	» quantitat	9/10
Humitat	67 %	Temp. màx.	15.0
Vent del	N	Temp. mín.	7.3
» veloc.	20 Km/h	Pluja	— mm.
Mar	Plana	Fenom. esp.	—

HORA	VENTS SUPERIORS
7	Barcelona
	a 200 m. WNW 22 Km/h
	a 500 m. WNW 28 Km/h
	a 1000 m. WNW 53 Km/h
	a 2000 m. WNW 75 Km/h
	a 3000 m. W 58 Km/h
7	Tortosa
	a 200 m. NNW 26 Km/h
	a 500 m. NNW 23 Km/h
	a 1000 m. NNW 94 Km/h
	a 1500 m. W 52 Km/h
	a 2000 m. Km/h

Temps probable fins a demà a migdia: Vents moderats o forts del quart quadrant, descens de la temperatura i borrasques de pluja o neu a les comarques pirinenques - En mar vents moderats o forts del nord-oest i marons.-

Tota la correspondència al Director del Servei Meteorològic de Catalunya, C. Urgell, 187. — Barcelona.

El Director, F. FONTSERÈ

GENERALITAT DE CATALUNYA
SERVEI METEOROLÒGIC DE CATALUNYA

Carta del temps del Divendres, **28 de** Gener **del 1938, a** 7 **h.**



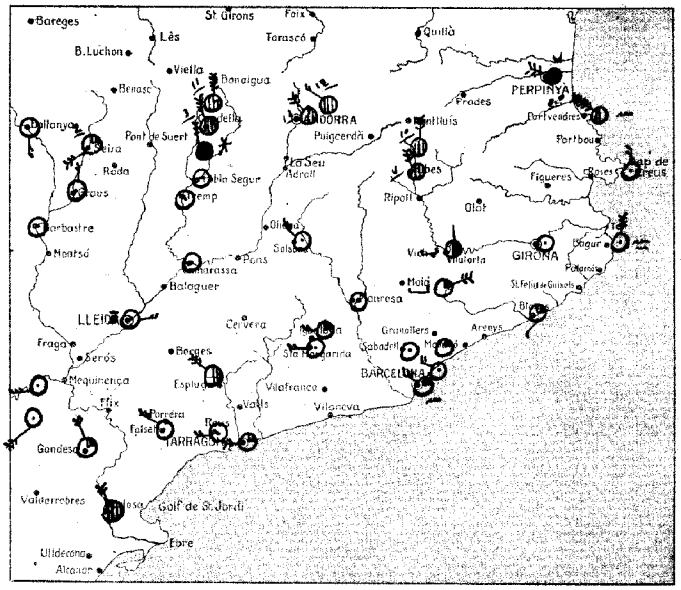

Signes usats a la carta del temps: vent inferior; mar; ○ serè; ◔ ½ cobert; ◍ cobert; ∞ calitja; ≡ boira; ≡ boira glaçanera; V boira gebradora; ● plovent; ∞ aiguaneu; ← bolves de neu; ⁂ rufagada de neu; ✕ nevant; ▲ pedregada; △ calamarsa; ⚡ tempesta (amb tronada); T trons llunyans; ↯ llampecs sense trons; rosada; gebrada; ⊠ terrer cobert de neu; 16 —— 36 pressió en mil·libars; 12 precipitació en 24 hores, en mil·límetres.

Situació general: Les baixes pressions formen dos centres ciclònics, situat un entre Escocia i Noruega, produint règim de vents moderats del tercer i quart quadrants, plujes i algunes nevades a les illes Britàniques, Països Baixos, Escandinàvia, Prussia, Polònia i occident de França, i el segon està situat a la mar Adriàtica, donant lloc a nevades a la Europa Central i plujes al nord d'Àfrica. - Les altes pressions formen un màxim anticiclònic situat a l'Atlàntic als voltants de les illes Açores.-

Estat del temps a Catalunya: Règim de mal temps, amb el nuvolós, algunes nevades i vents molt forts del nord al Pirineu; temps variable, el centre serè i molt ennuvolat, vents moderats i forts de ponent i nord-est per la resta del país.-

En les darreres 24 hores s'han registrat nevades a les comarques pirinenques.- Ha tornat a intensificar-se el fred, havent-se registrat en alguns indrets zero de temperatura al Estany Gento.-

DADES DE LES ESTACIONS PROPERES

LLOC	Estat del cel	Vent	Temperatura	Mar	En 24 hores: Temperatura màxima	En 24 hores: Temperatura mínima	En 24 hores: Precipitació	Observacions especials
Perpinyà	Cobert	NW	5		11	2	11	●
Cap Biarra	½	NW	5	Marea		2	60	
Sant Adrià	Serè	NW	11	Marea	13	4		
S. J. Vilatorta	½	N	-3		9	-5		
Manresa	Serè	Calma	-2		13	-3		
Sabadell	"	"	5		13	0		
Igualada	N	W						
Sta. Margarida	Serè	W	3		11			
Cadaqués	"	N						
Cap Begur	"	N	6	gossa				
Girona	"	Calma						
Peralada								
Blanes	½	SW						
Ripoll								
Prades	Cobert	N	-1		6	-2	10	
Ribes de Freser	"	N	-3		5	-3	11	
Alp								
Escaldes (Andorra)	½	NW	-3		3	-4	12	neu 10 cm.
Bagolasters	½	NW	-6		0	-7	12	neu 25 cm.
Ransol	½	NW	-6		5	-8	12	neu 13 cm.
Estany Gento	¾	S	-11		-3	-14	11	neu 25 cm.

LLOC	Estat del cel	Vent	Temperatures	Mar	En 24 hores: Temperatura màxima	En 24 hores: Temperatura mínima	En 24 hores: Precipitació	Observacions especials
Cabdella	Cobert	N	-11		1	-11	3	neu 3 cm.
La Pobla de Segur	Serè	Calma	-4		10	-4		
Tremp	"	"						
Manresa	Cobert	N	-3		12	-3		*
Balaguer	½	Calma	-1		14	-4		
Seira	½	SW	2		8	-3	1	
Perarrua	Serè	N	-3		11	-5		
Lleida	"	E						≡
Camarasa	"	Calma						
Tàrrega								
Serós								
Tarragona	½	W						
Falset	Serè	NW						
Montblanc	½	NW						
Reus	Serè	W	3			2		
Tortosa	Cobert	NW	7		12			
Castelló de la Plana	½	NW	9		16	6		
Cim del Montseny	½	ENE	-7		2	-8		
Solsona	Serè	NW						
Gandesa	½	NW						

Observacions de Barcelona

Pressió	1016 mb.	Núvols	5/cu. Ci
Temperatura	5.6	" quantitat	5/10
Humitat	42%	Temp. màx.	13.6
Vent del	NW	Temp. mín.	4.6
" veloc.	18 Km/h	Pluja	— mm.
Mar	Petita Marea	Fenom. esp.	—

HORA	VENTS SUPERIORS
7	A Barcelona
	a 200 m. WNW 26 Km/h
	a 500 m. NNW 12 Km/h
	a 1000 m. N 6 Km/h
	a 2000 m. WSW 36 Km/h
	a 3000 m. N 74 Km/h
7	A Tortosa
	a 200 m. NW 83 Km/h
	a 500 m. NNW 50 Km/h
	a 1000 m. NW 62 Km/h
	a 2000 m. Km/h
	a 3000 m Km/h

Temps probable fins a demà a migdia: Vents moderats i forts del sector nord, fred i alguna nevada pirinenca.-
Mar mar, vents moderats i forts del sector nord, amb mar poc moguda prop de la costa i marea gossa mar endins.-

Tota la correspondència al Director del Servei Meteorològic de Catalunya, C. Urgell, 187. — Barcelona.

EL DIRECTOR, E. FONTSERÈ

GENERALITAT DE CATALUNYA

SERVEI METEOROLÒGIC DE CATALUNYA

Carta del temps del Dissabte, 29 **de** Gener **del 1938, a** 7 **h.**

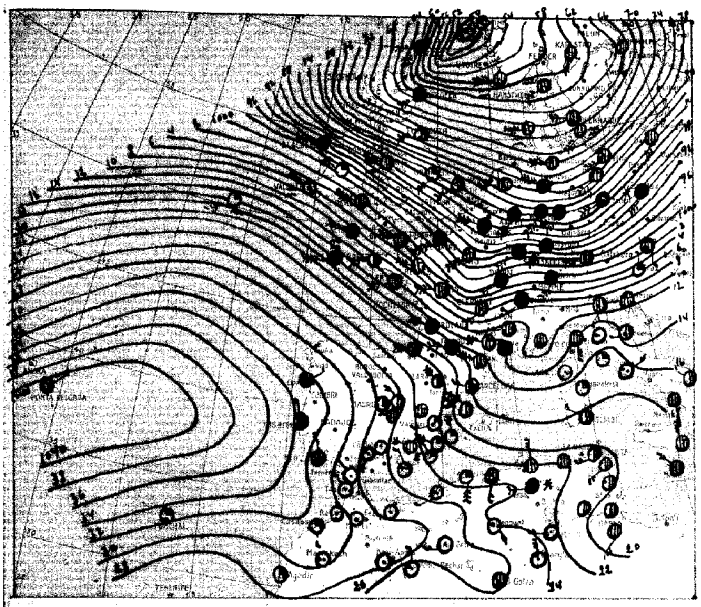

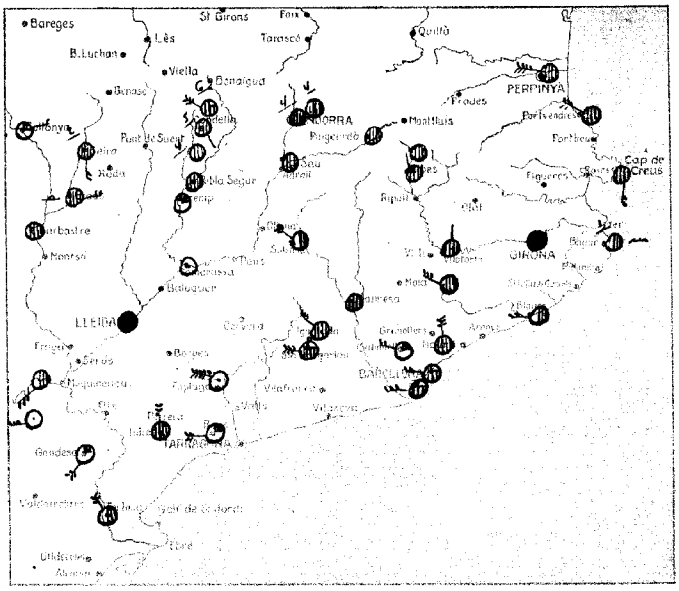

Signes usats a la carta del temps: ↑ vent inferior; ↑ nul; ○ serè; ◔ ¼ cobert; ◑ cobert; ⊜ calitja; ≡ boira; ≡ boira glaçanera; V boira glaçadora; ● plovent; ∴ aiguaneu; ⁎ bolves de neu; ⁎ ratllada de neu; ∗ nevant; ▲ pedregada; ⌁ tronades; ⌁ tempesta amb tronades; T trons llunyans; ◁ llampecs sense trons; ≈ rosada; ≈ glaçada; ❄ fortor cobert de neu; ⁎ pressió en mil·límetres; ☂ precipitació en 24 hores, en mil·límetres.

Situació general: Un important ciclò situat a les costes de Noruega es desplaça cap a Dinamarca i Europa Central, registrant-se forts temporals de pluja i vents del nord-est a les illes Britàniques, França i Països Baixos.-
La màxima intensitat hi ha hagut als cantons de la Manega i Sant Jordi i a Bretanya.- Hi han dues zones de pluja que corresponen, una al front calent i l'altra al front fred del ciclò esmentat que comprèn, la primera, França cap a les regions alpines, Alemanya i Polítics, i la segona hi ha hagut a Bretanya i golf de Biscaia.-

Estat del temps a Catalunya: Bonanca temps variable de cel mitjol al Pirineu i costa de Llevant i serè o amb alguns núvols alts per les comarques de Tarragona i Baix Aragó.-
Els vents son forts del quadrant N Gregal i camp de Tarragona, i moderats, serè a ratxes, per la resta de Catalunya.-
S'han registrat precipitacions a l'Alt Pirineu.-

DADES DE LES ESTACIONS PROPERES

LLOC	Estat del cel	Vent	Temps passat	Mar	Temperatures (Màxima / Mínima)	Neu	Observacions especials
Perpinyà	clobert	WNW	14		7		
Cap Biarra	"	NW	1H	Arrissada	8		
Sant Adrià	¾	W	9	Plana	16 / 6		
S. J. Vilatorta	clobert	N	3		9 / 1		
Manresa	"	Calma	H		11 / -4		
Sabadell	¼	NW	9		13 / 1		
Igualada	clobert	NW					
Sta. Margarida	¾	W	8		10		
Cadaqués	clobert	S					
Cap Begur	¼	Calma	10	P. Maror	1		
Girona	clobert	"					
Peralada							
Blanes	½	W					
Ripoll							
Prenyer	clobert	Calma	3		7 / 0		
Ribes de Freser	"	N	2		3 / -2		
Alp	"	Calma					
Escaldes (Andorra)	"	"	2		5 / -2	H	neu H cm.
Engolasters	"	"	3		H / -3	H	neu 18 cm.
Planell	"	"	1		7 / -1	H	neu 6 cm.
Estany Gento	¾	NW	0		0 / -11	0.6	neu 5 cm.

LLOC	Estat del cel	Vent	Temperatures (Màxima / Mínima)	Neu	Observacions especials
Caldella	clobert	SE	-1		
La Pobla de Segur	"	Calma	3		
Prades	¾				
Montlluis	clobert	"	2		
Lladorre-Montclus	"	N	10		
Seira	"	S	0		
Peramea	"	E	-1		
Lleida		Calma			
Camarasa	Serè	"			
Tarrega					
Seros					
Tarragona					
Falset	clobert	N			
Montblanc	Serè	NW			
Reus	¾	W	10		
Tortosa	½	NW	14		
Castello de la Plana					
Cim del Montseny	clobert	NW	6		
Solsona	½	NW			
Gandesa	¾	SW			

Observacions de Barcelona			
Pressió	1017.6 mil.	Núvols	Alt. Cir.
Temperatura	11.6	Visibilitat	7/4
Humitat	57	Temp. màx.	14.4
Vent del	W	Temp. mín.	4.9
Velocitat	10 Km/h	Pluja	- mm.
Mar	Arrissada	Observ.	-

HORA	VENTS SUPERIORS		
7	Barcelona		
	a 500 m.	W 16	Km/h
	a 1000 m.	WNW 54	Km/h
	a 1500 m.	NNW 21	Km/h
	a 2000 m.	NNW 24	Km/h
	a 3000 m.		Km/h
7	Tortosa		
	a 500 m.	SW 15	Km/h
	a 1000 m.	WNW 37	Km/h
	a 1500 m.	SSE 44	Km/h
	a 2000 m.		Km/h
	a 3000 m.		Km/h

Temps probable fins a demà a migdia: Variable i vents forts del nord-est.
Hi ha mar, vents forts del nord-est i marons.-

Tota la correspondència al Director del Servei Meteorològic de Catalunya, C. Cigalla, (27). — Barcelona.

El Director, E. FONTSERÈ

GENERALITAT DE CATALUNYA
SERVEI METEOROLÒGIC DE CATALUNYA

Carta del temps del Dissabte , 30 de Gener del 1938 , a 7 h.

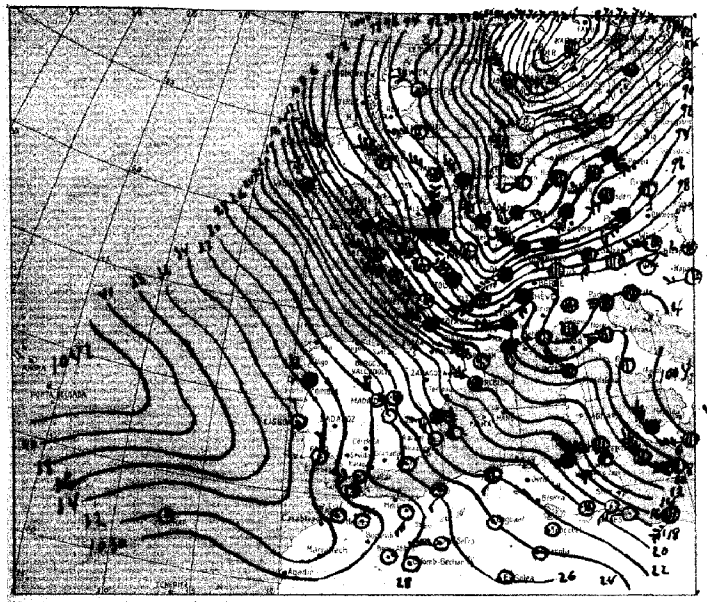

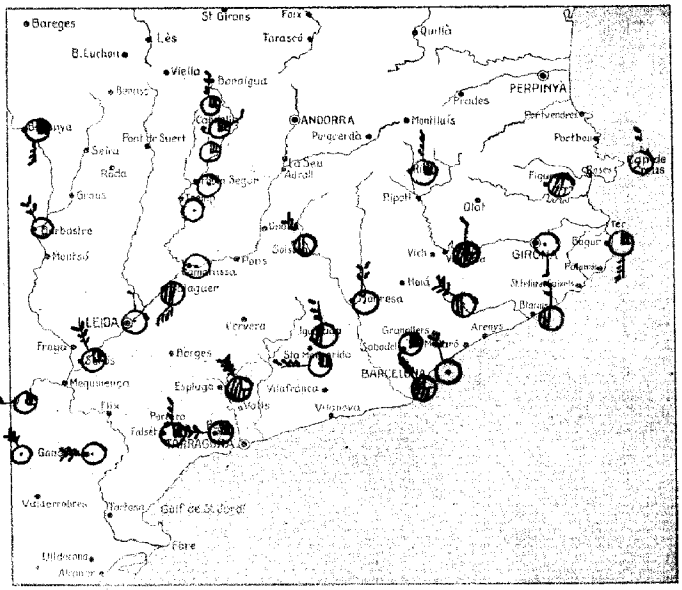

Signes usats a la carta del temps: vent inferior; mar; ○ serè; ◔ 1/4 cobert; ◑ cobert; ⊂⊃ calitja; boira; boira glaçanera; V boira gelradera; ● plovent; ⊙⊙ aiguaneu; ← bolves de neu; ↯ ratafogada de neu; ✕ nevant; ▲ pedregada; calamarsa; ⚡ tempesta (amb tronada); T trons llunyans; ⚡ llampecs sense trons; rosada; gelrada; tercer cobert de neu; pressió en mil·libars; precipitació en 24 hores, en mil·límetres.

Situació general: S'ha intensificat a l'occident d'Europa, el règim de temporals de pluja i vent de quals sentitus: s un vistent ciclò a Escandinàvia amb un remolí que s'està formant a Suissa. La màxima violència del vent és l'oc a l'est de França, Anglaterra i Mediterrània. Plou a França i en un dels Països Baixos i Europa Central. També plou al Cantàbric però pel vessant Mediterrània d'Espanya el vent és sec i calent i per conseqüent el cel està serè.

Estat del temps a Catalunya: Per tot el país, domina el règim de vents forts i secs a rotacs del sector nord amb augment de la temperatura.
El cel en general està serè o lleugerament nuvol, i la visibilitat bona. Les temperatures extremes han estat les següents: Màxima, 19 graus a Tortosa, Mínima, 1 grau sota zero al Estany Gento i a Vilatorta.

DADES DE LES ESTACIONS PROPERES

LLOC	Estat del cel	Vent	Temperatura	Mar	En 24 hores: Temperatura màxima	En 24 hores: Temperatura mínima	En 24 hores: Precipitació	Observacions especials
Perpinyà	1/4	WNW	15		19	11		
Cap Biarra								
Sant Adrià	Serè	NW	12	P. marsa	17	12		
S. J. Vilatorta	1/4	N	8		14	-1		
Manresa	Serè	N	9		17	4		
Sabadell	4/4	Calma	9		19	8		
Igualada	1/2	NNW						
Sta. Margarida	4/4	W	10		18			
Cadaqués	Serè	N						
Cap Begur	4/4	S	12	p. marsa				
Girona	Serè	S						
Coll de Montlleó	4/4	E	13		19	3		
Bianes	1/2	N						
Espinavets	3/4	Calma						
Farena	3/4	S	6		11	3		
Ribes de Freser	4/4	N	9		18	0		
Alp								
Escaldes (Andorra)								
Engolasters								
Odèn	4/4	N	1		16	1		
Estany Gento	4/4	N	3		5	-1		

LLOC	Estat del cel	Vent	Temperatura	Mar	En 24 hores: Temperatura màxima	En 24 hores: Temperatura mínima	En 24 hores: Precipitació	Observacions especials
Cabdella	3/4	NE	2		10	0		
La Pobla de Segur	Serè	Calma	8		10	0		
Tremp	"	"						
Solsona	1/2	NW						
Cardes (Lés)								
Gandesa	Serè	W						
Petarruta								
Lleida	Serè	N						
Camarasa	"	Calma						
Barcelona	Cobert	SW						
Sarós	4/4	NW	11		17	10		
Tarragona								
Falset	4/4	N						
Montblanc	3/4	NW						
Reus	4/4	W	13		19	7		
Tortosa								
Castelló de la Plana								
Ulldemolins	1/2	WNW	6		10	3		

Observacions de Barcelona

Pressió	1019.6 mb.	Núvols	Ci i Cist
Temperatura	13.2	» quantitat	8/10
Humitat	43 %	Temp. màx.	18.2
Vent del	WNW	Temp. mín.	10.9
» recorregut	31 Km/h	Pluja	— mm
Mar	arrissada	Fenom. esp.	

HORA	VENTS SUPERIORS
	a 200 m. Km/h
	a 500 m. Km/h
	a 1000 m. Km/h
	a 2000 m. Km/h
	a 3000 m. Km/h
	a 200 m. Km/h
	a 500 m. Km/h
	a 1000 m. Km/h
	a 2000 m. Km/h
	a 3000 m. Km/h

Temps probable fins a demà a migdia:

Tota la correspondència al Director del Servei Meteorològic de Catalunya, C. Urgell, 187 — Barcelona

EL DIRECTOR, L. FONTSERÈ

GENERALITAT DE CATALUNYA
SERVEI METEOROLÒGIC DE CATALUNYA

Carta del temps del Dilluns, 31 **de** Gener **del 19** 38, **a** 7 **h.**



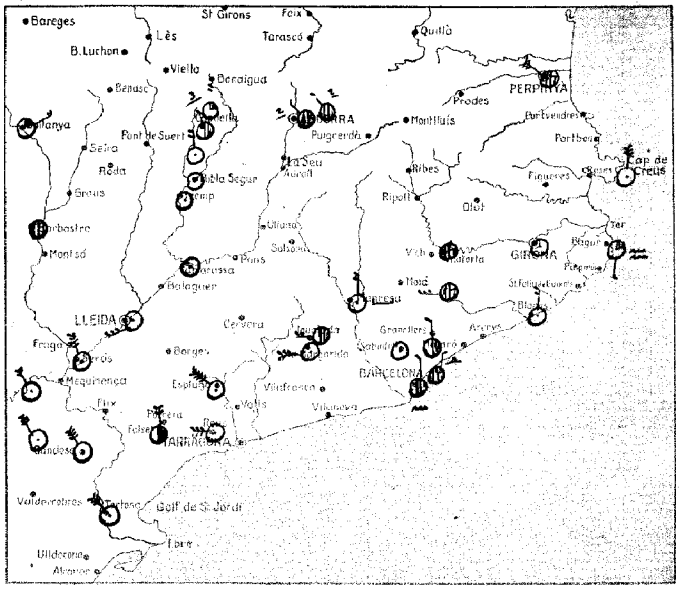

Signes usats a la carta del temps: vent inferior; mar; ○ serè; ◔ ¼ cobert; ◑ cobert; boira; boira glaonera; boira gebradora; ● plovent; ⊙ aiguaneu; ← bolves de neu; ⁂ rufagada de neu; ✕ nevant; ▲ pedregada; calamarsa; tempesta (amb tronada); ₹ trons llunyans; llampecs sense trons; rosada; gebrada; terrer cobert de neu; pressió en mil·libars; precipitació en 24 hores, en mil·límetres.

Situació general: Al nord d'Escòcia i al golf de Biscaia es troben dos centres de dues depressions barométriques, sota l'influència de les quals es desplacen aigües a les illes Britàniques, tot França, Holanda i meitat nord d'Itàlia; Alemanya i Europa central.-

Les dites depressions formen una vaguada anticiclònica situada entre les illes esmentades i Portugal.-

Estat del temps a Catalunya: Cel nuvolós a la costa de Barcelona, al Vallès i a Vic.- Cel serè o lleugerament nuvolós per la resta del país.-

Els vents son moderats i forts del nord-est.-

Temperatura màxima a Barcelona, 21 graus, mínima al Estany Gento, 2 graus sota zero.-

DADES DE LES ESTACIONS PROPERES

LLOC	Estat del cel	Vent	Temperatura	Mar	En 24 hores: Temperatura màxima	Temperatura mínima	Precipitació	Observacions especials
Perpinyà	3/4	WNW	11			8	1	
Cap Biarra								
Sant Adrià	3/4	N	7	Arrissada	18	7		
S. J. Vilatorta	3/4	Calma	4		19	1		
Manresa	Serè	N	7		20	-1		
Sabadell	"	Calma	4		20	0		
Igualada	1/2	W						
Sta. Margarida	Serè	W	10		17			
Cadaqués	"	N						
Cap Begur	1/4	S	12	Grossa				
Girona	Serè	Calma						
Peralada								
Blanes	"	N						
Ripoll								
Fornet								
Ribes de Freser								
Alp								
Escaldes (Andorra)	Cobert	NW	7		11	2	2	
Engolasters "	"	NW	5		6	4	2	
Planell	"	NW	3		8	0	4	neu 12 cm.
Estany Gento	"	N	2		4	-2	3	neu 3 cm.

LLOC	Estat del cel	Vent	Temperatura	Mar	En 24 hores: Temperatura màxima	Temperatura mínima	Precipitació	Observacions especials
Caldelles	Serè	N	5		11	2		
La Pobla de Segur	"	Calma	3		12	2		
Tremp	"	"						
Molins de Rei	1/2	N	H		11	0		
Collsa Montbui	1/2	N	21		3			
Seira								
Peramola								
Lleida	Serè	SW						
Camarasa	"	Calma	5		18	4		
Tàrrega								
Seros	"	NW	12		17	11		
Tarragona								
Falset	1/2	N						
Montblanc	Serè	NW						
Reus	"	W	12		6			
Tortosa	"	NW	16					
Castelló de la Plana								
Cim del Montseny	3/4	W	3		9	2		
Solsona								
Gandesa	Serè	NW						

Observacions de Barcelona

Pressió	1019,1 mb.	Núvols	Fst.
Temperatura	11.2	" quantitat	6/10
Humitat	73 %	Temp. màx.	21.3
Vent del	NNE	Temp. mín.	4.9
" velocitat	4 Km/h	Pluja	— mm.
Mar	Maror	Precipitació	—

HORA	VENTS SUPERIORS
7	A Barcelona
	a 500 m. SE 25 Km/h
	a 1000 m. SSE 20 Km/h
	a 1500 m. Km/h
	a 2000 m. Km/h
	a 3000 m. Km/h
	A
	a 500 m. Km/h
	a 1000 m. Km/h
	a 1500 m. Km/h
	a 2000 m. Km/h
	a 3000 m. Km/h

Temps probable fins a demà a migdia: Bon temps amb algunes boires i vents moderats del sector nord.-

Mar. vents fluixos o moderats del nordest; petita maror o maror.-

Tota la correspondència al Director del Servei Meteorològic de Catalunya, C. Urgell, 187. — Barcelona.

EL DIRECTOR, E. FONTSERÈ