Jan

LIBRARY

N.O.A.A.
U S Dept. of Commerce

SERVICIO METEOROLÓGICO

DE CATALUÑA

CARTA DEL TIEMPO

QC
989
.S7
C3
1926

47291

National Oceanic and Atmospheric Administration

Climate Database Modernization Program

ERRATA NOTICE

One or more conditions of the original document may affect the quality of the image, such as:

Discolored pages
Faded or light ink
Binding intrudes into the text

This document has been imaged through the NOAA Climate Database Modernization Program. To view the original document, please contact the NOAA Central Library in Silver Spring, MD at (301) 713-2607 x124 or www.reference@nodc.noaa.gov.

LASON
Imaging Subcontractor
12200 Kiln Court
Beltsville, MD 20704-1387
March 28, 2002

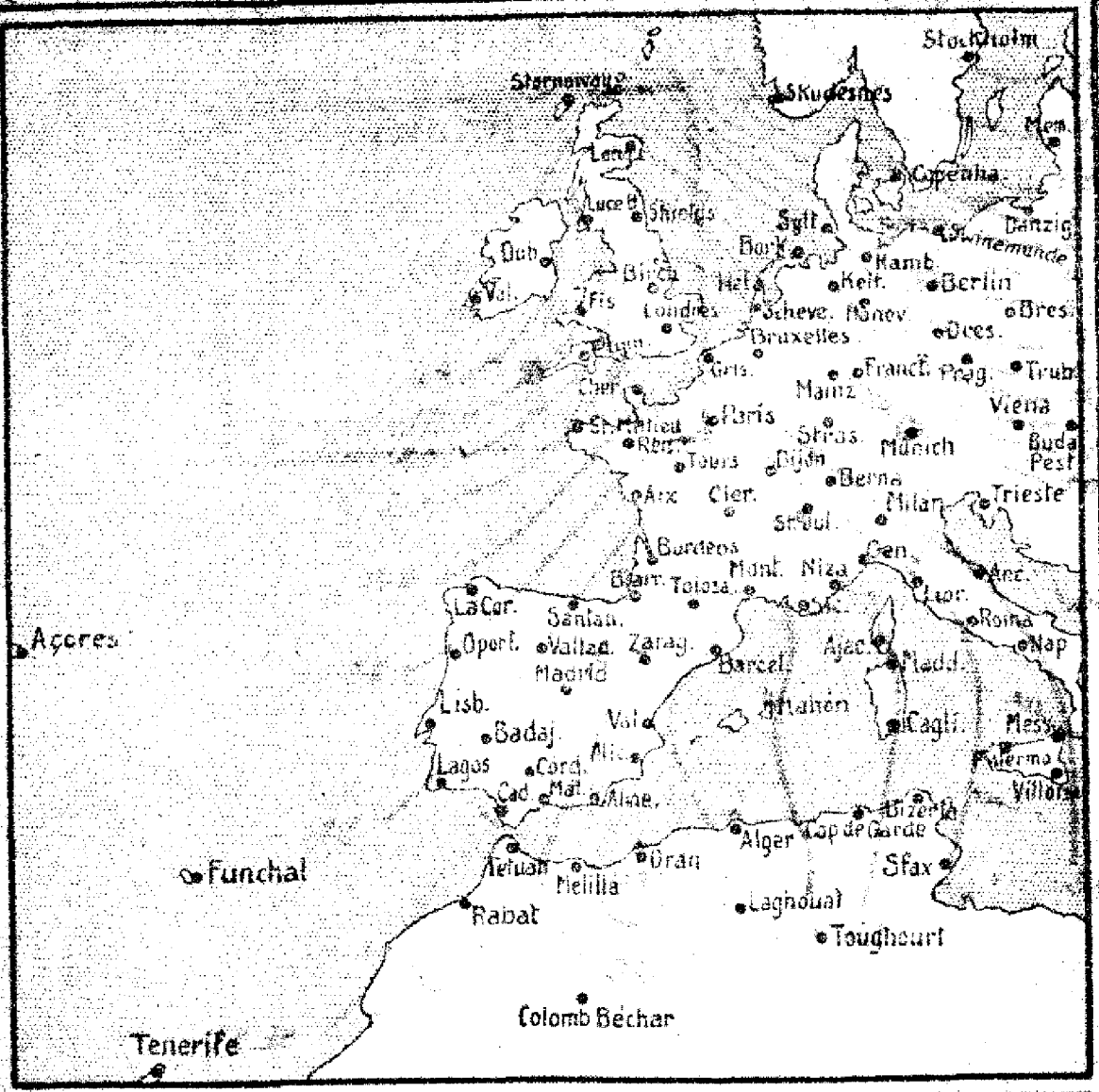

Estado del tiempo en la Europa occidental:

Dia de de 192 a horas

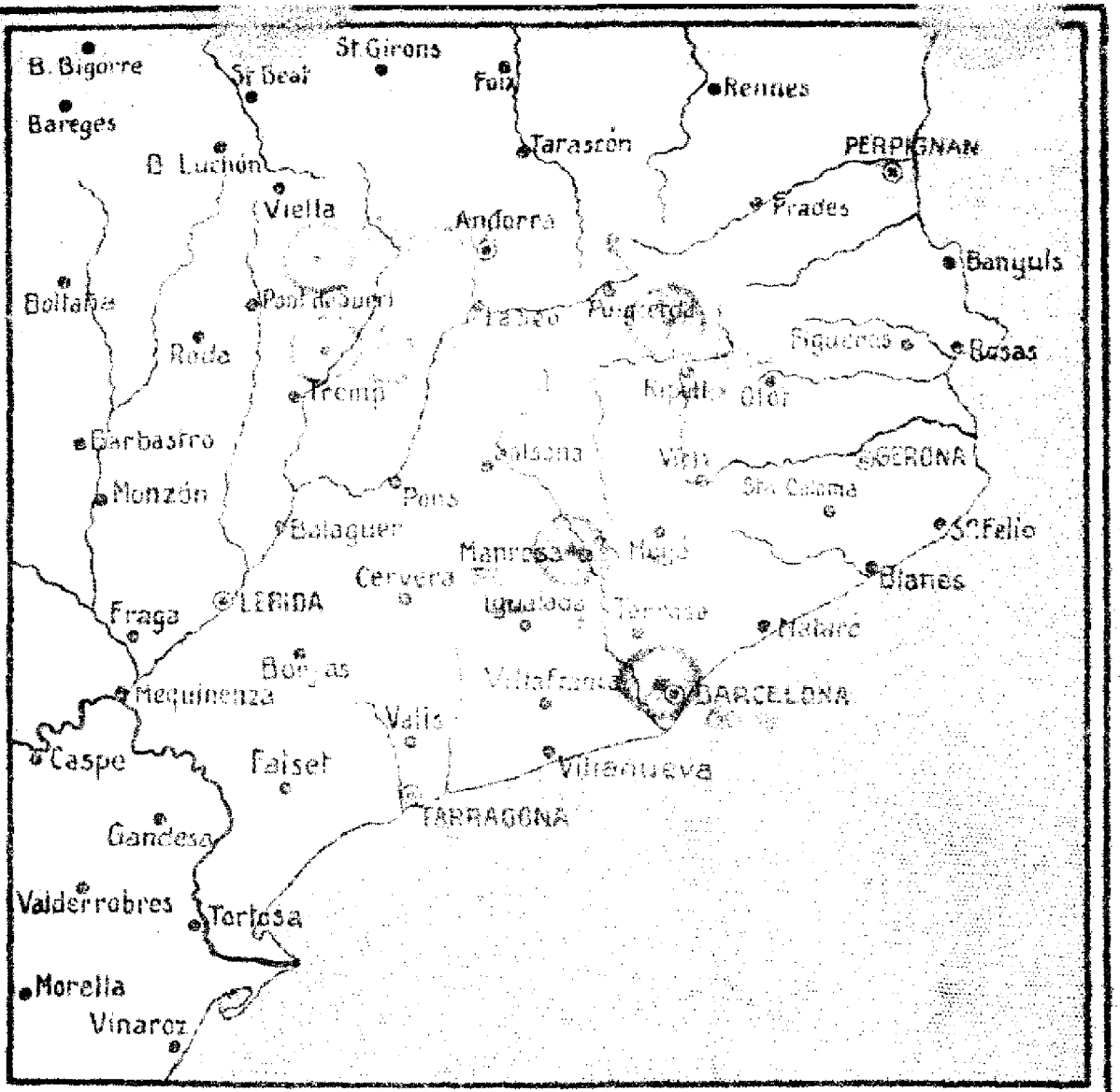

Estado del tiempo en Cataluña :

EL DIRECTOR DEL SERVICIO : E. FONTSERÉ

DATOS RECIBIDOS DE CATALUÑA:

Localidad	A las h. Estado del cielo	Viento	Temperatura	Mar	En 24 h. Temp. máx.	Temp. mín.	Precipitación	Observaciones especiales

Signos usados en las cartas : viento inferior; mar; O despejado; ½ cubierto; cubierto; niebla; rocío; ● lluvia; ✳ nieve; ▲ pedrisco; tormenta; escarcha; 16 18 presión en milibares; 12 precipitación en 24 h., en milímetros.



SERVICIO METEOROLÓGICO

DE CATALUÑA

CARTA DEL TIEMPO

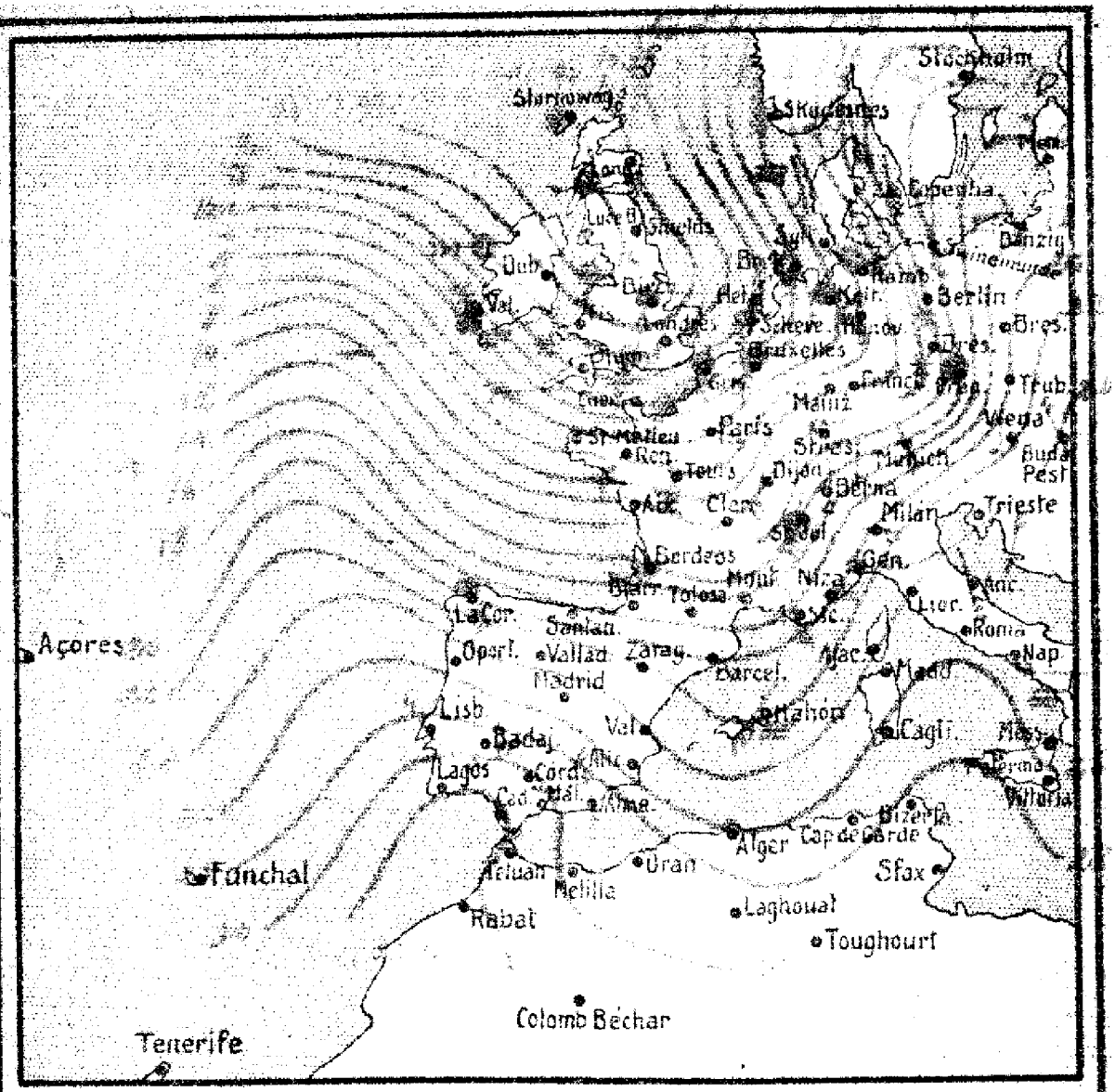

Estado del tiempo en la Europa occidental:

Día ... de ... de 192... a ... horas

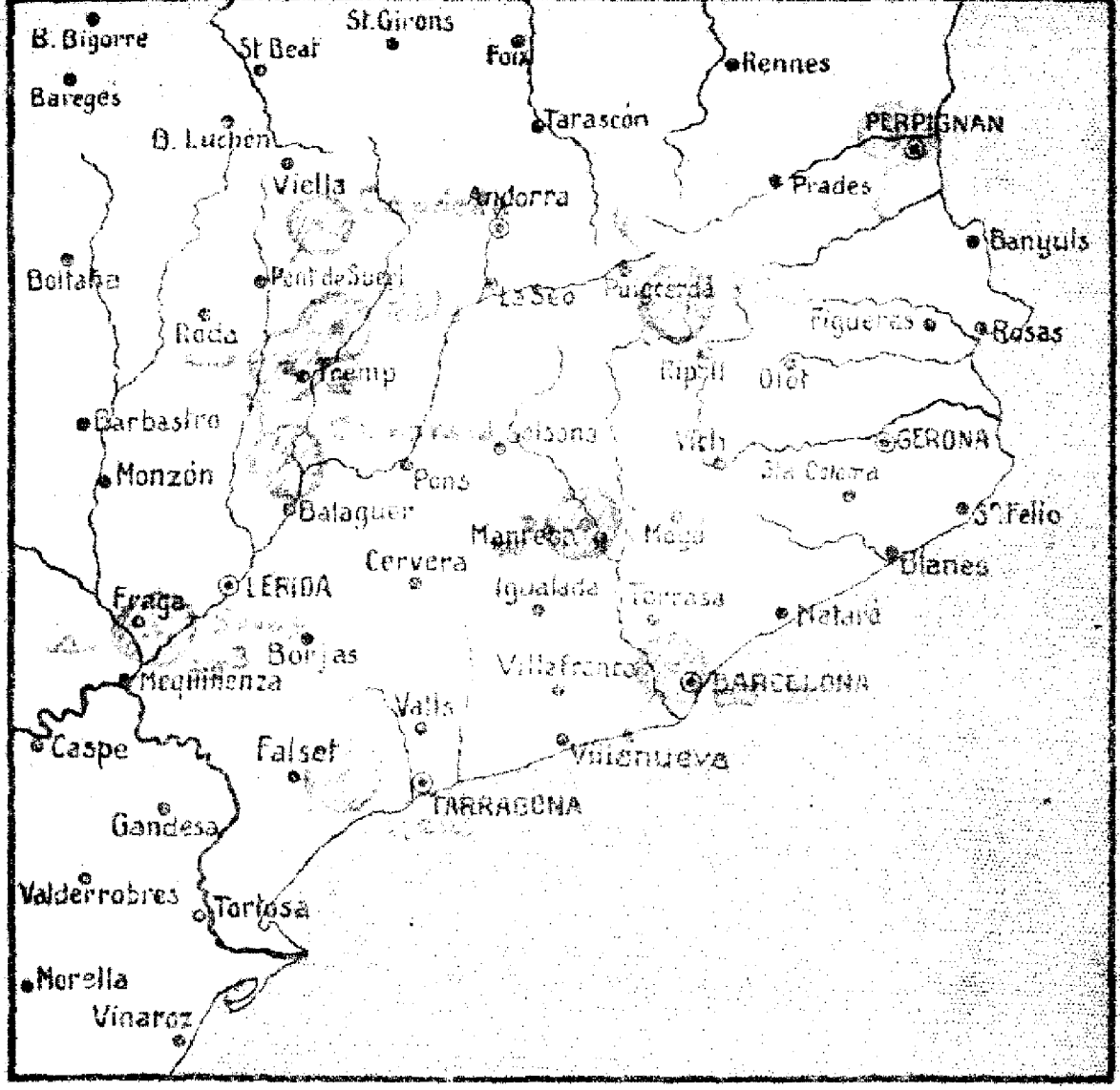

Estado del tiempo en Cataluña :

EL DIRECTOR DEL SERVICIO : E. FONTSERÉ

DATOS RECIBIDOS DE CATALUÑA:

Localidad	A las [illegible] h.				En 24 h.			Observaciones especiales
	Estado del cielo	Viento	Temperatura	Mar	Temp. max.	Temp. min.	Precipitación	
[illegible]	[illegible]	[illegible]	[illegible]	[illegible]		[illegible]		[illegible]
[illegible]			[illegible]		[illegible]	[illegible]		
[illegible]	Nublado	Calma	[illegible]		[illegible]	5		[illegible]
[illegible]	[illegible]	[illegible]	[illegible]		[illegible]	[illegible]		
[illegible]			[illegible]		[illegible]	[illegible]		
[illegible]			[illegible]		[illegible]	[illegible]		
[illegible]	[illegible]	[illegible]	[illegible]		[illegible]	[illegible]		
[illegible]	[illegible]	Calma	[illegible]			[illegible]		
[illegible]	[illegible]	[illegible]	[illegible]		[illegible]	[illegible]		[illegible]
[illegible]	[illegible]	[illegible]	[illegible]		[illegible]	[illegible]		
[illegible]	[illegible]	Calma	6		[illegible]	5		[illegible]
[illegible]	[illegible]	[illegible]	45		[illegible]	[illegible]		
[illegible]			[illegible]		[illegible]	[illegible]		

[illegible] 2 de enero de 19[illegible]

Signos usados en las cartas: [wind symbols] viento inferior; [wave symbols] mar; ○ despejado; ◐ ½ cubierto; ● cubierto; ≡ niebla; ⌓ rocío; ● lluvia; ✱ nieve; ▲ pedrisco; ⌈⚡ tormenta; ⊔ escarcha; [isobar] presión en milibares; 12 precipitación en 24 h., en milímetros.

S. M. C. - 110



SERVICIO METEOROLÓGICO

DE CATALUÑA

CARTA DEL TIEMPO

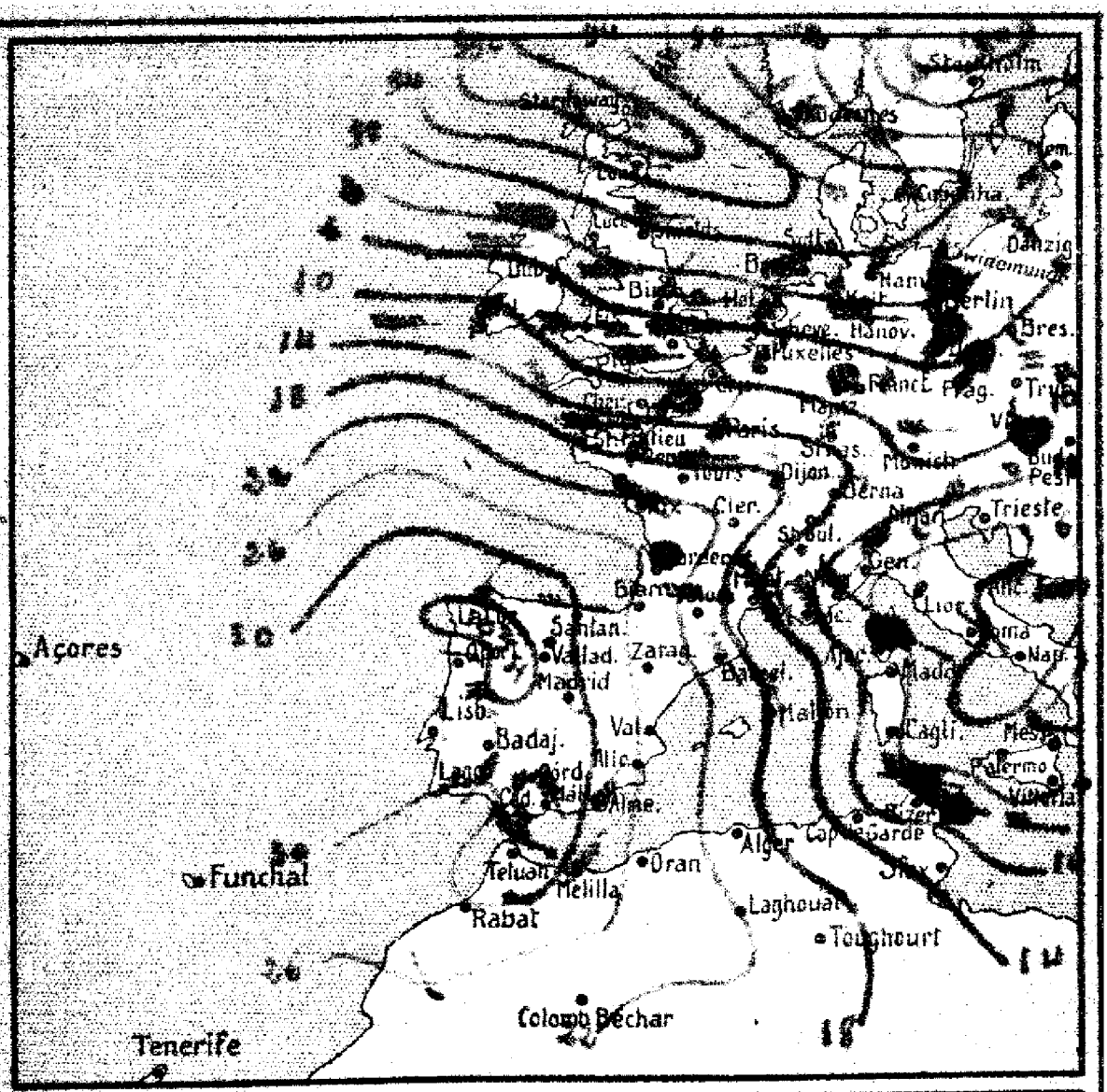

Estado del tiempo en la Europa occidental:

El mínimo barométrico secundario situado en Italia persiste estacionario observándose vientos fuertes del 4º cuadrante en el mediodía de Francia, nordeste de la Península Ibérica y gran parte del Mediterráneo occidental. — En la mitad septentrional del occidente Europeo reina todavía tiempo muy variable debido a la influencia de una fuerte depresión situada en las Islas Británicas. La zona principal de lluvias comprende el norte de Francia, Bélgica y gran parte de Alemania. En Cataluña son probables vientos fuertes del NW, persistencia del régimen demoradas en el Pirineo y notable descenso de la temperatura.

Día 4 de enero de 1926 a 7 horas

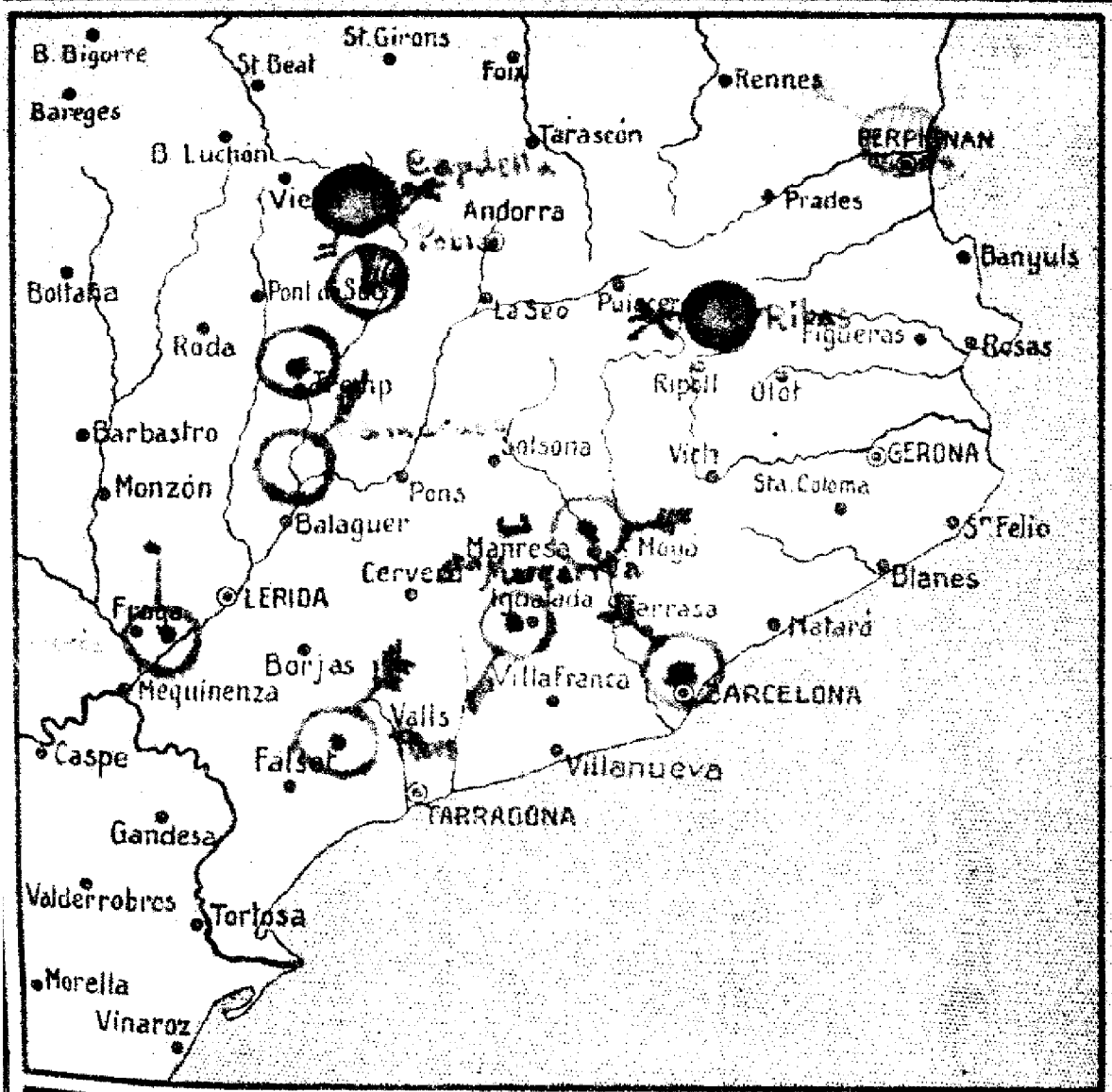

Estado del tiempo en Cataluña:

En Cataluña el tiempo es muy variable predominando el régimen de nevadas en la mayor parte del Pirineo; en las proximidades del lago Estanguito el espesor de nieve caída es de unos 13 centímetros y la temperatura mínima de 5° bajo cero. Por las provincias de Gerona y Tarragona los vientos son muy fuertes adquiriendo carácter de violencia [illegible].

El Director del Servicio: E. FONTSERÉ

DATOS RECIBIDOS DE CATALUÑA:

Localidad	A las ... h.				En 24 h.			Observaciones especiales
	Estado del cielo	Viento	Temperatura	Mar	Temp. máx.	Temp. mín.	Precipitación	

Signos usados en las cartas : viento inferior; mar; despejado; ½ cubierto; cubierto; niebla; rocío; lluvia; nieve; pedrisco; tormenta; escarcha; [14] [18] presión en milibares; 12 precipitación en 24 h., en milímetros.



SERVICIO METEOROLÓGICO

DE CATALUÑA

CARTA DEL TIEMPO

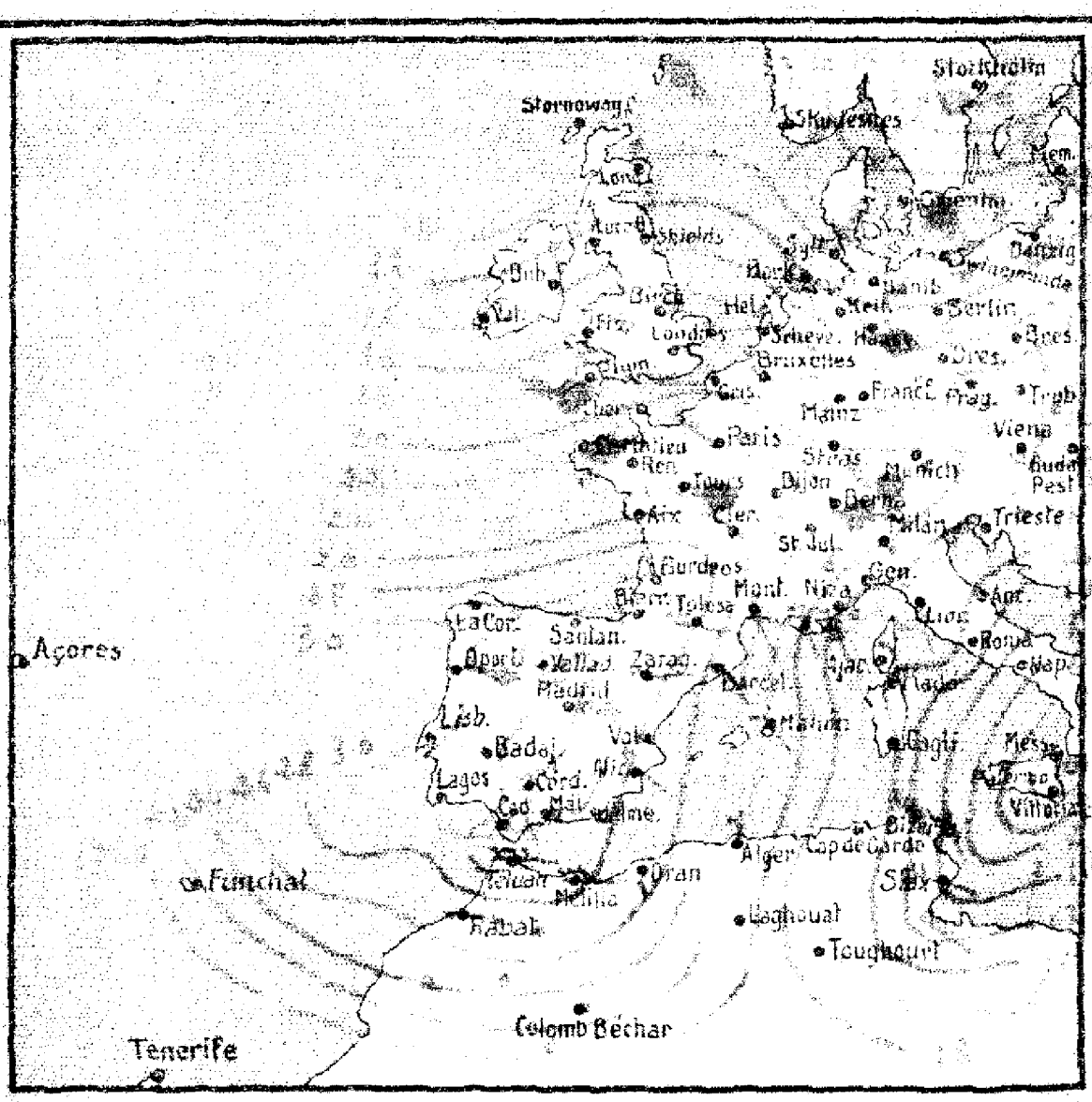

Estado del tiempo en la Europa occidental:

Dia ... de ..... de 192... a ..... horas

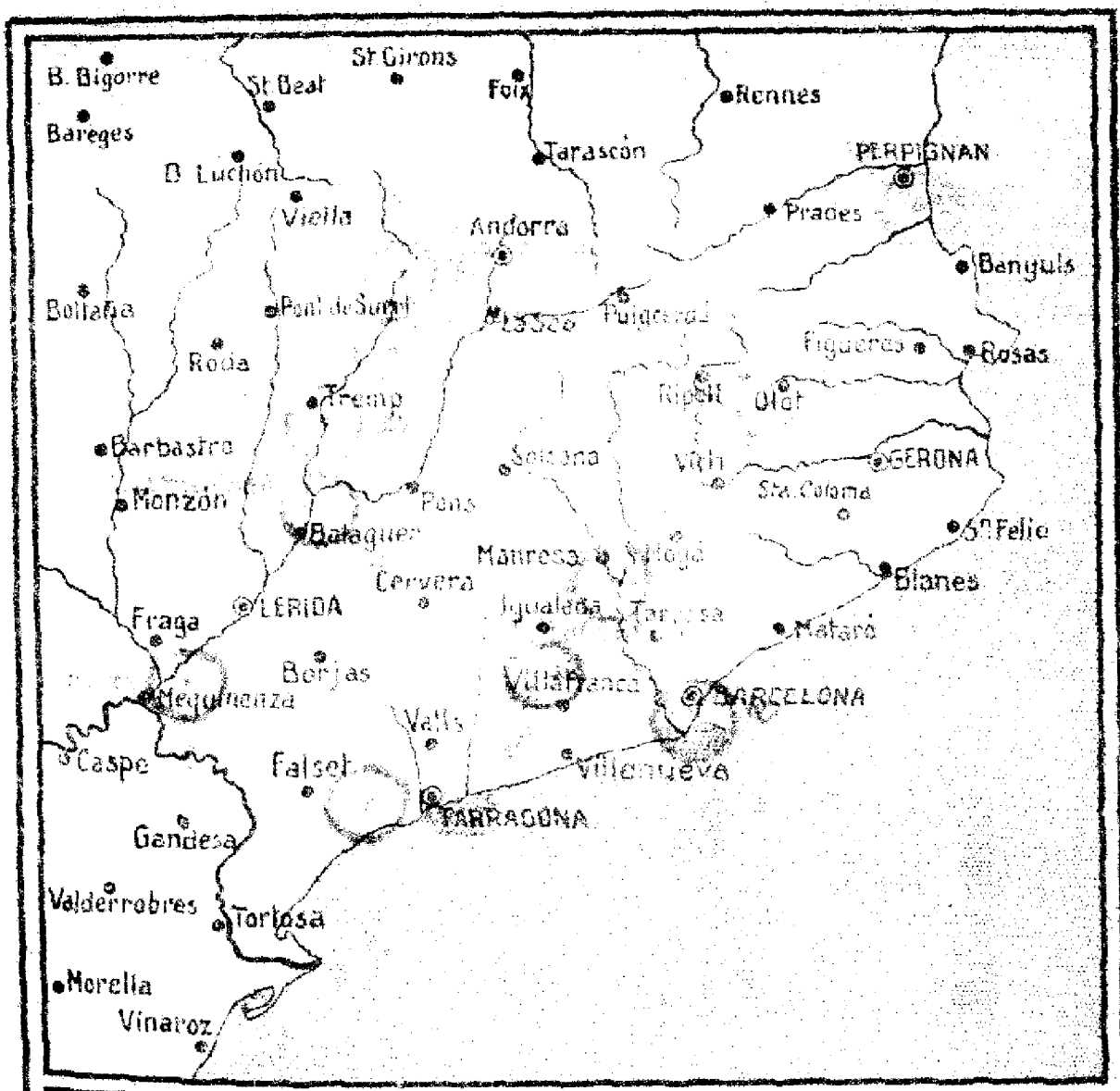

Estado del tiempo en Cataluña :

El Director del Servicio : E. FONTSERÉ

DATOS RECIBIDOS DE CATALUÑA:

Localidad	A las h.				En 24 h.			Observaciones especiales
	Estado del cielo	Viento	Temperatura	Mar	Temp. max.	Temp. min.	Precipitación	

Signos usados en las cartas: viento inferior; mar; despejado; ½ cubierto; cubierto; niebla; rocío; lluvia; nieve; pedrisco; tormenta; escarcha; presión en milibares; **12** precipitación en 24 h., en milímetros.



SERVICIO METEOROLÓGICO

DE CATALUÑA

CARTA DEL TIEMPO

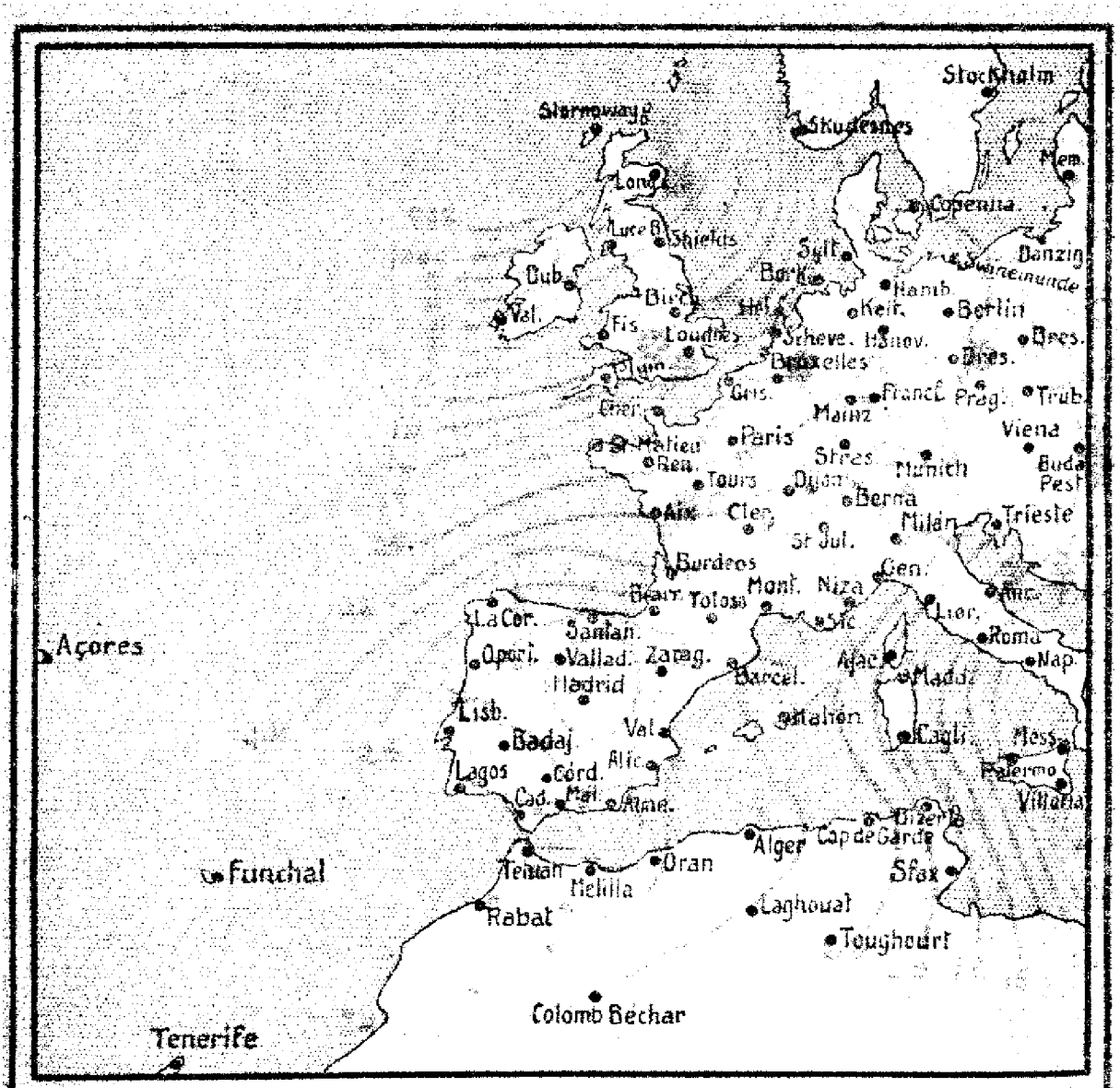

Estado del tiempo en la Europa occidental:

Dia de de 192 a horas

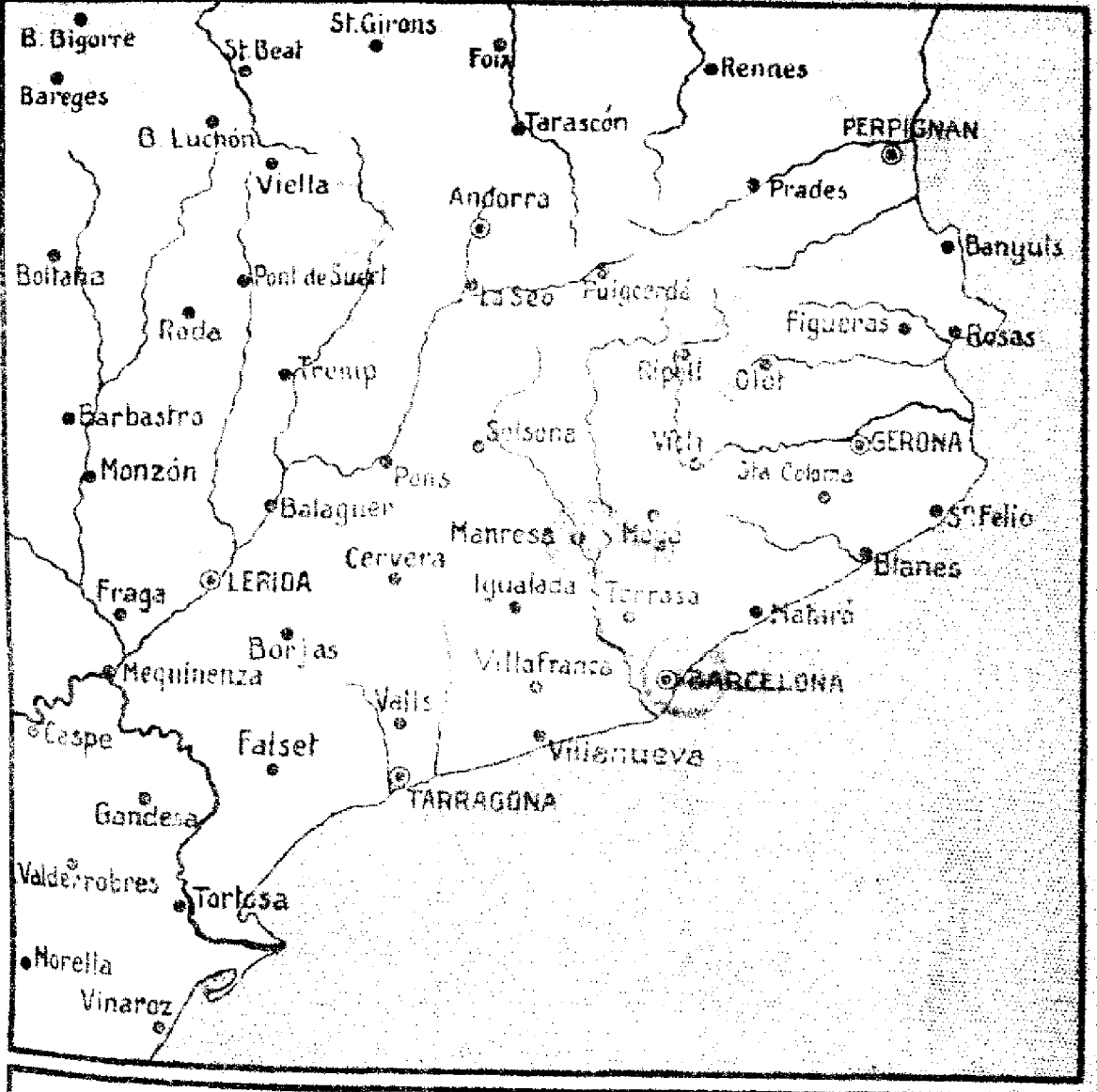

Estado del tiempo en Cataluña :

EL DIRECTOR DEL SERVICIO : E. FONTSERÉ

DATOS RECIBIDOS DE CATALUÑA:

Localidad	A las ...... h.				En 24 h.			Observaciones especiales
	Estado del cielo	Viento	Temperatura	Mar	Temp. máx.	Temp. mín.	Precipitación	

Signos usados en las cartas : viento inferior; mar; ○ despejado; ◐ ½ cubierto; ◎ cubierto; ≡ niebla; rocío; ● lluvia; ✳ nieve; ▲ pedrisco; tormenta; escarcha; presión en milibares; 12 precipitación en 24 h., en milímetros.



SERVICIO METEOROLÓGICO

DE CATALUÑA

CARTA DEL TIEMPO

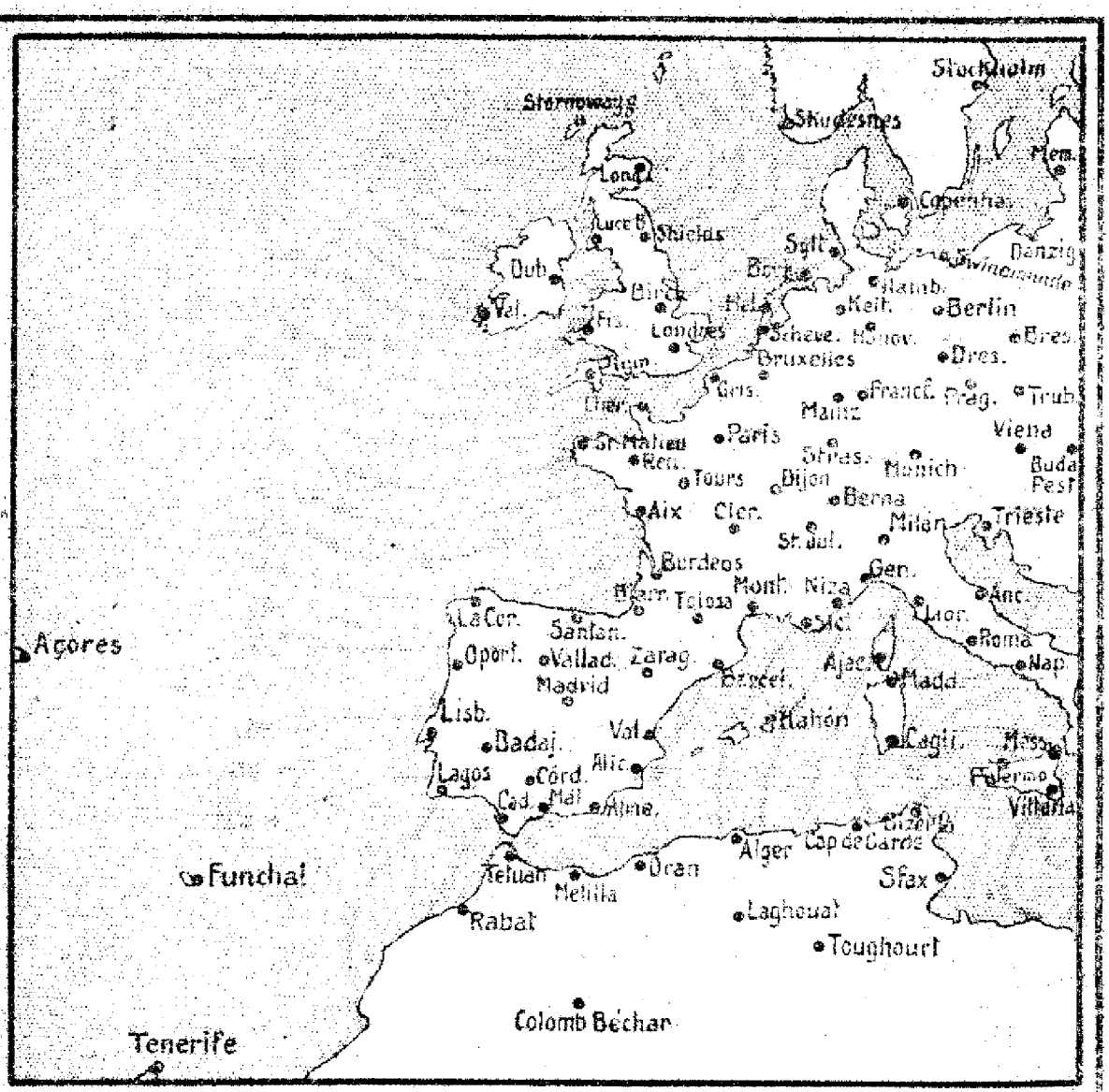

Estado del tiempo en la Europa occidental:

Dia ..... *de* ..... *de 192* .. *a* ..... *horas*

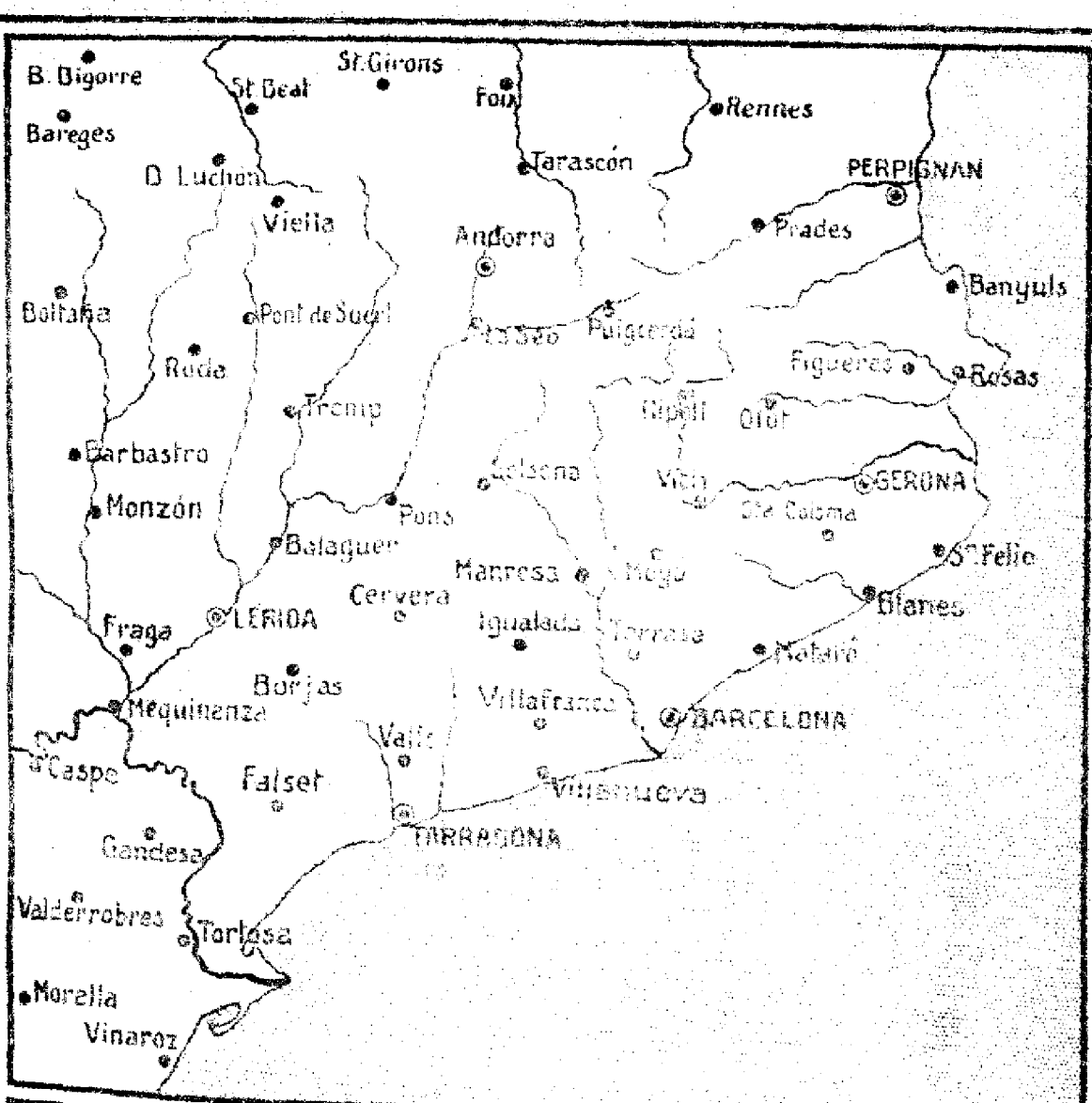

Estado del tiempo en Cataluña :

EL DIRECTOR DEL SERVICIO : E. FONTSERÉ

DATOS RECIBIDOS DE CATALUÑA:

Localidad	A las h.				En 24 h.			Observaciones especiales
	Estado del cielo	Viento	Temperatura	Mar	Temp. máx.	Temp. mín.	Precipitación	

Signos usados en las cartas : ⊓⊓⁻ ⊓⊓⁻ viento inferior; ∼∼ ≈≈ **mar;** ○ **despejado;** (◐ ½ cubierto; ◎ cubierto; ≡ niebla; ⌓ rocío; ● lluvia; ✱ **nieve;** ▲ pedrisco; ⌈⚡ tormenta; ⌴ escarcha; ¹⁴——¹⁴ presión en **milibares;** **12** precipitación en 24 h., en milímetros.

SERVICIO METEOROLÓGICO

DE CATALUÑA

CARTA DEL TIEMPO

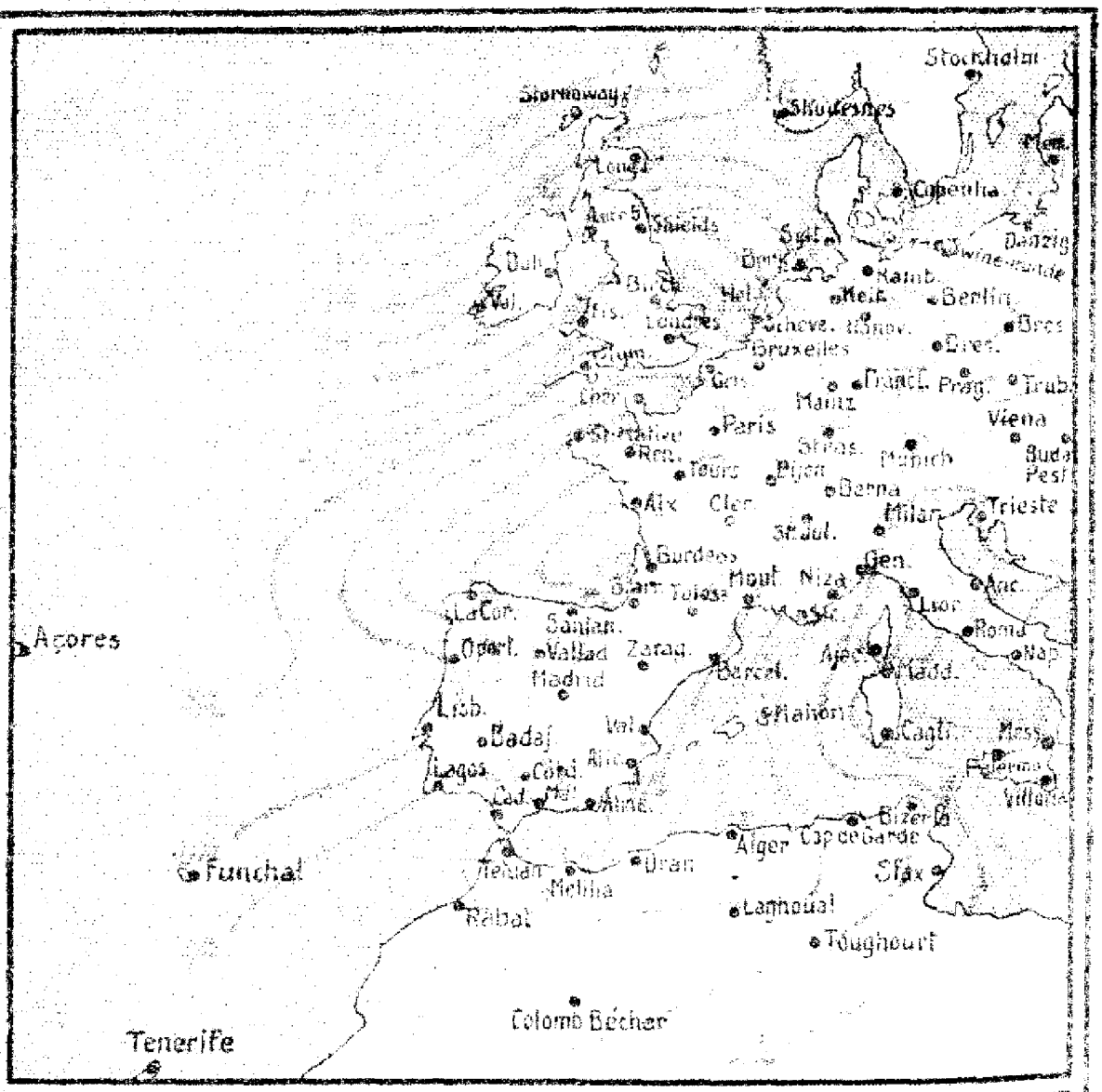

Estado del tiempo en la Europa occidental:

Día ..... *de* ..... *de 192* ... *a* ..... *horas*

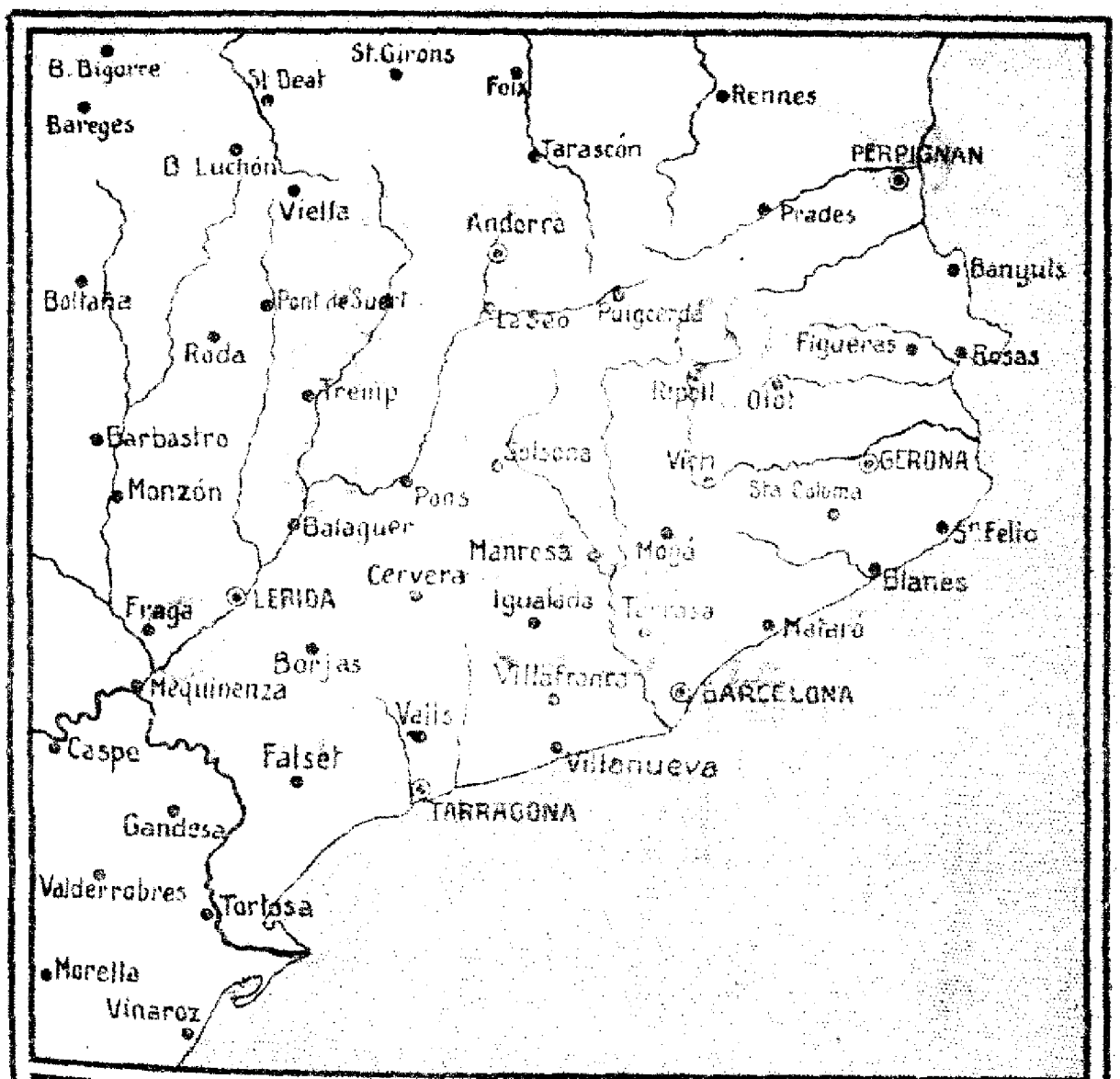

Estado del tiempo en Cataluña :

EL DIRECTOR DEL SERVICIO : E. FONTSERÉ

DATOS RECIBIDOS DE CATALUÑA:

Localidad	A las [illegible] h.				En 24 h.			Observaciones especiales
	Estado del cielo	Viento	Temperatura	Mar	Temp. máx.	Temp. mín.	Precipitación	
[illegible]	[illegible]	[illegible]	[illegible]	[illegible]	[illegible]	[illegible]		[illegible]
[illegible]			[illegible]			[illegible]		
[illegible]	[illegible]	Calma	[illegible]			[illegible]		[illegible]
[illegible]		[illegible]						[illegible]
[illegible]	[illegible]		[illegible]		[illegible]	[illegible]		
[illegible]			[illegible]		[illegible]			
[illegible]			[illegible]					
[illegible]	[illegible]		[illegible]		[illegible]	[illegible]		
[illegible]	[illegible]	Calma	[illegible]			[illegible]		
[illegible]	[illegible]	[illegible]	[illegible]		[illegible]	[illegible]		[illegible]
[illegible]			[illegible]		[illegible]	[illegible]		
[illegible]	[illegible]	[illegible]	[illegible]		[illegible]			[illegible] rocío
[illegible]	[illegible]	Calma	[illegible]		[illegible]			
[illegible]	Despejado	[illegible]	[illegible]		[illegible]	[illegible]		
	Viernes	8 de enero	de		19[illegible]			

Signos usados en las cartas : [signo] [signo] viento inferior; [signo] [signo] mar; ○ despejado; ◐ 1/2 cubierto; ◍ cubierto; ≡ niebla; ⌓ rocío; ● lluvia; ✳ nieve; ▲ pedrisco; [signo] tormenta; ⌴ escarcha; 14 ——— 15 presión en milibares; 12 precipitación en 24 h., en milímetros.

S. M. C. - 110



SERVICIO METEOROLÓGICO

DE CATALUÑA

CARTA DEL TIEMPO

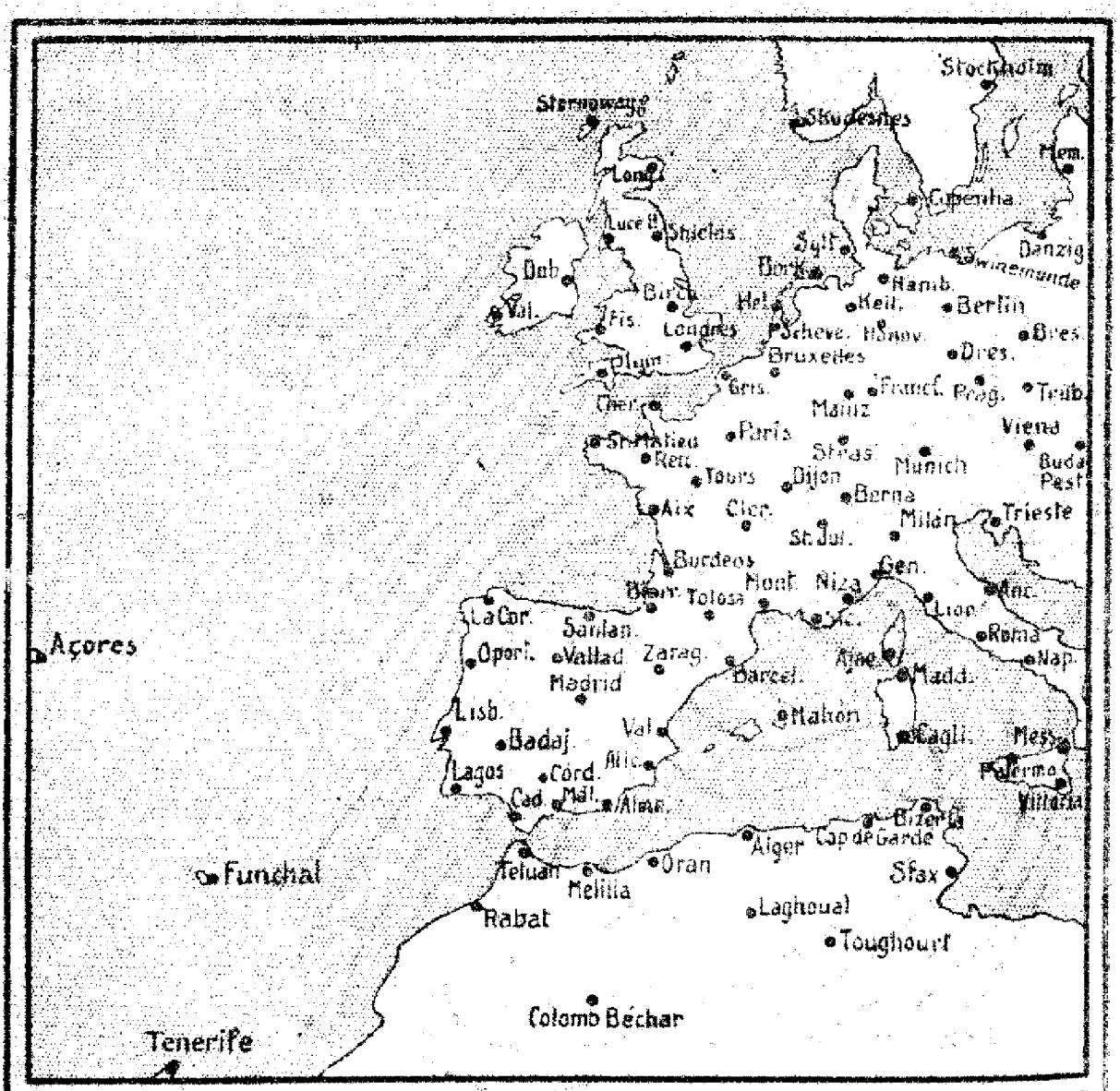

Estado del tiempo en la Europa occidental:

Dia ..... *de* ..... *de 192* .... *a* ..... *haras*

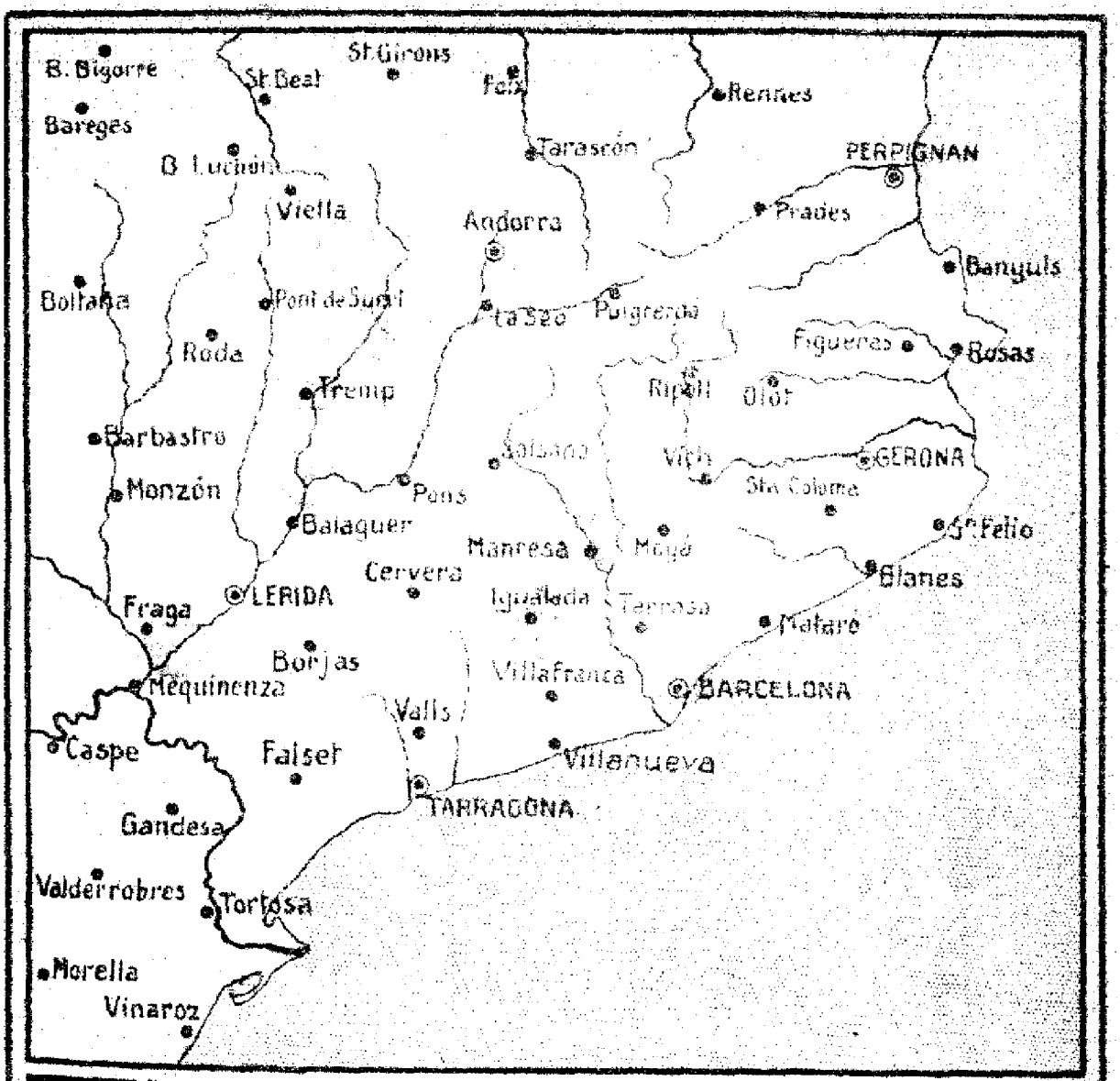

Estado del tiempo en Cataluña :

El Director del Servicio : E. FONTSERÉ

DATOS RECIBIDOS DE CATALUÑA:

Localidad	A las 8 h.				En 24 h.			Observaciones especiales
	Estado del cielo	Viento	Temperatura	Mar	Temp. máx.	Temp. mín.	Precipitación	
Barcelona	1/4 nublado	WNW	7	llana	14	7		⌓
S. Adrián			3		14	3		
Manresa	Nublado	Calma	1		6	-1		V ≡ ³ ⌴
S. Margarita	[illegible]	SW	-		-	-		⌓
Ribas	Despejado	S	-2		7	-3		
Islangento			-1		5	-3		
Molinos			0		7	0		
Capdella	Despejado	N	0		7	-2		
Pobla	id	Calma	-		-	-		
Tremp	1/4 nublado	id	-3		6	-6		≡ ³
Camiols			2		2	-4		
Cortarasa	Nublado	Calma	0		9	0		≡ ³
Seros	id	id	2		6	2		≡ ⌓
Reus								

Sábado, 9 de enero de 1926

Signos usados en las cartas : ⊓⊓ viento inferior; ~~ mar; ○ despejado; ◐ 1/2 cubierto; ◍ cubierto; ≡ niebla; ⌓ rocío; ● lluvia; ✱ nieve; ▲ pedrisco; ⌈⌊ tormenta; ⌴ escarcha; 16 ····· 16 presión en milibares; **12** precipitación en 24 h., en milímetros.



SERVICIO METEOROLÓGICO

DE CATALUÑA

CARTA DEL TIEMPO

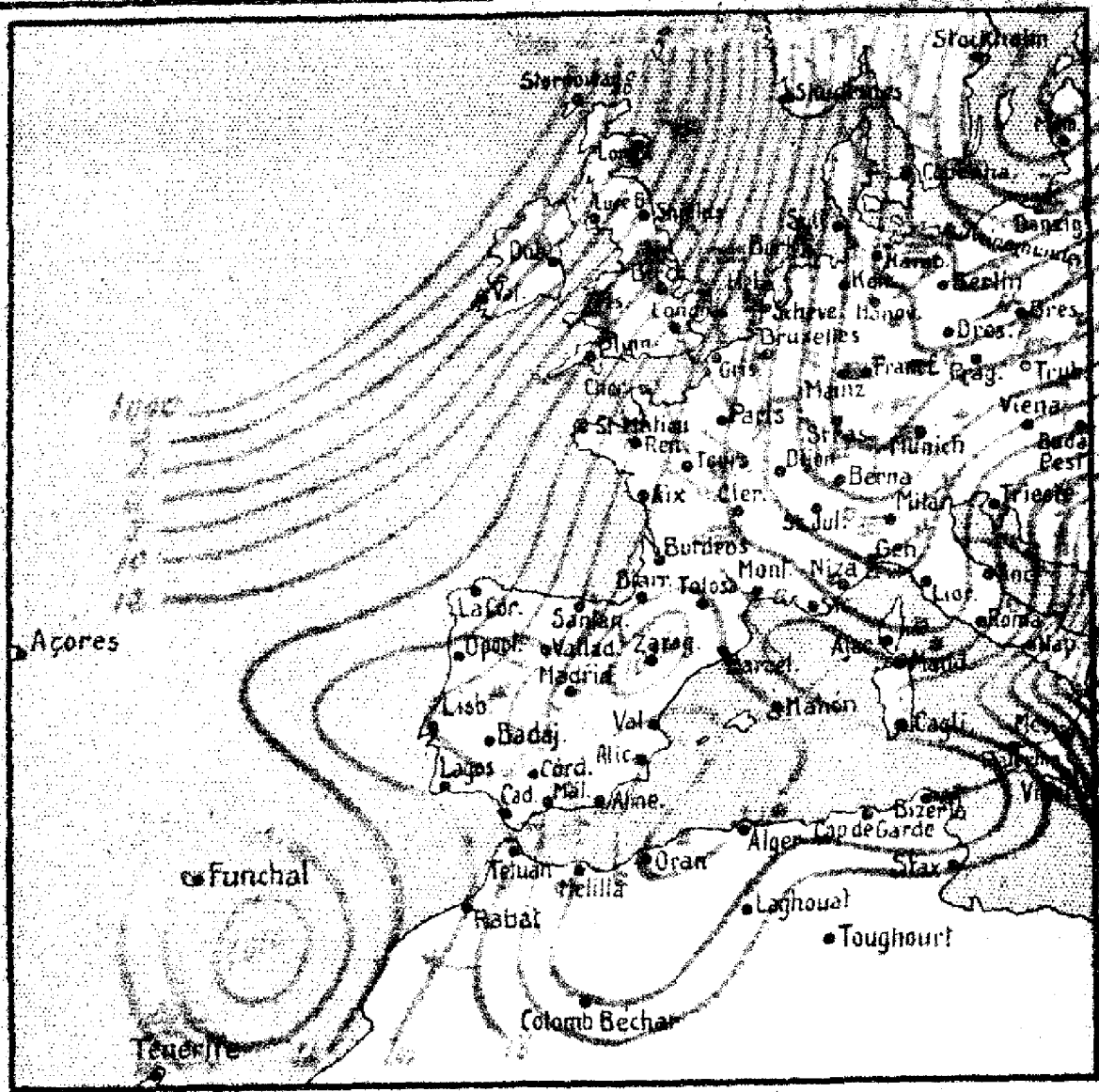

Estado del tiempo en la Europa occidental:

[illegible] principal de las altas presiones en el occidente europeo constituyen un anticiclón bien definido en el mar Portugal y otro de menor intensidad en la Península Ibérica. Bajo la influencia de estos máximos el tiempo en general es bueno pero se registran abundantes nieblas bajas en Francia y Europa Central. Los datos recibidos de las costas occidentales de Africa señalan un mínimo barométrico entre Azores y Canarias registrándose ya vientos fuertes de Levante en el estrecho de Gibraltar y abundantes nubes en la mayor parte de Portugal. — En Cataluña es probable buen tiempo y algunas nieblas

Día 11 de enero de 1926 a [illegible] horas

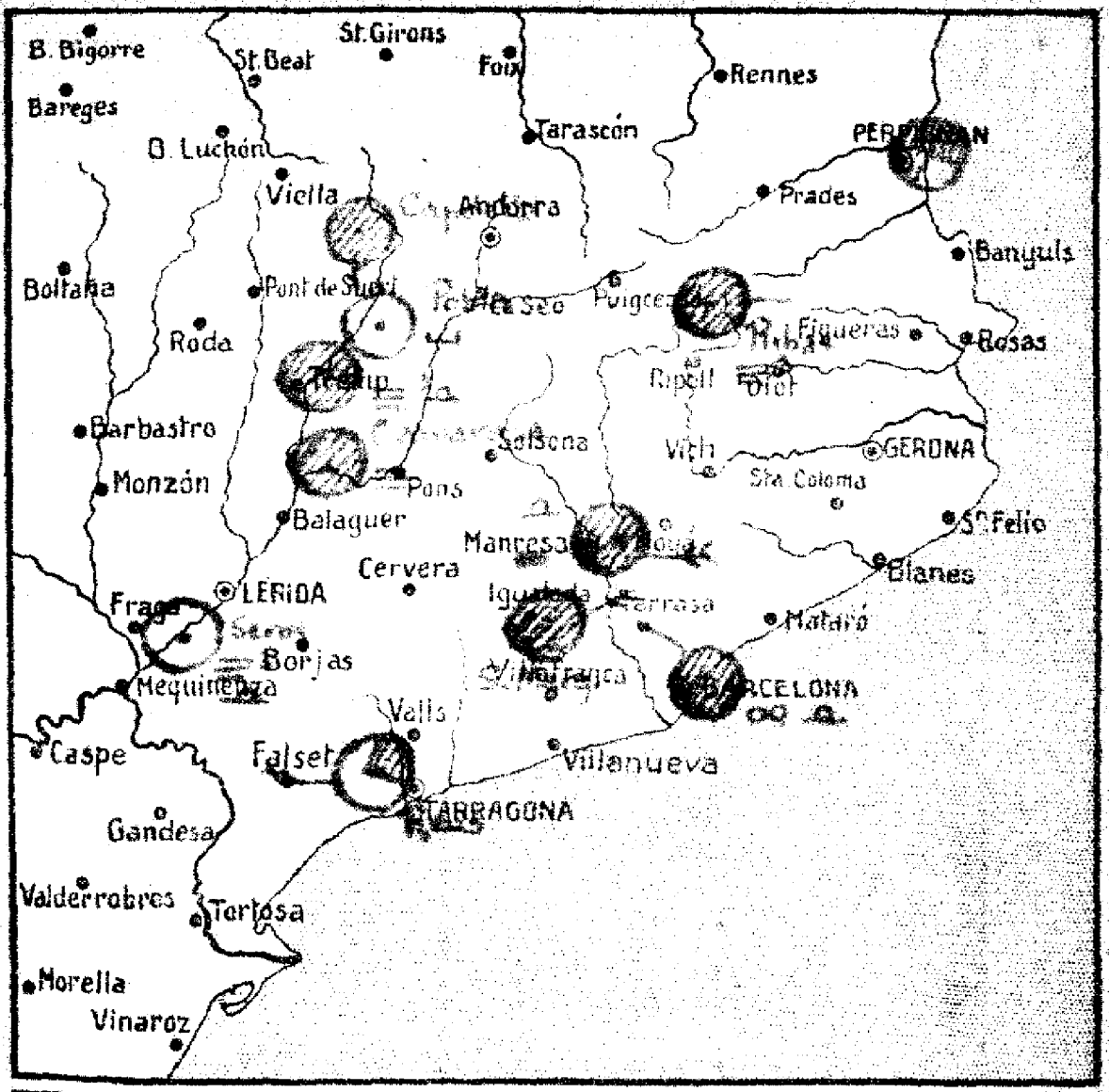

Estado del tiempo en Cataluña :

El tiempo en Cataluña es bueno persistiendo sin gran variación el régimen de nieblas y neblinas bajas en la mayor parte de llanos y valles.

Las heladas se han intensificado [illegible] la mayor parte del interior.

La temperatura máxima en [illegible] ha sido de 13° y la mínima en Cornols y Tremp de 5° bajo cero.

EL DIRECTOR DEL SERVICIO : E. FONTSERÉ

DATOS RECIBIDOS DE CATALUÑA:

Localidad	A las h.				En 24 h.			Observaciones especiales
	Estado del cielo	Viento	Temperatura	Mar	Temp. máx.	Temp. mín.	Precipitación	

Signos usados en las cartas : viento inferior; mar; despejado; 1/4 cubierto; cubierto; niebla; rocío; lluvia; nieve; pedrisco; tormenta; escarcha; presión en milibares; precipitación en 24 h., en milímetros.



SERVICIO METEOROLÓGICO

DE CATALUÑA

CARTA DEL TIEMPO

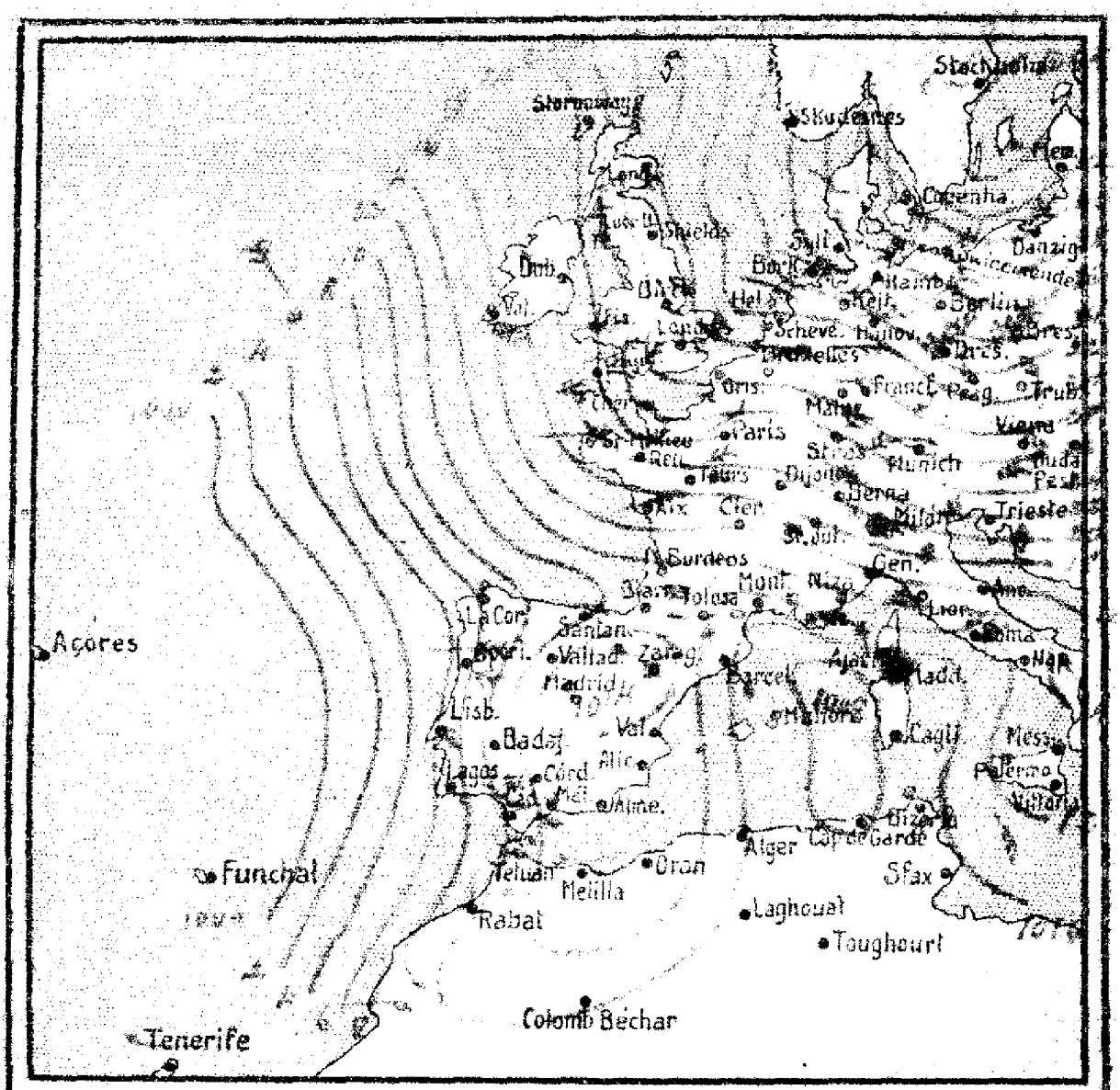

Estado del tiempo en la Europa occidental:

[illegible]

Día [illegible] *de* enero *de 192* *a* [illegible] *horas*

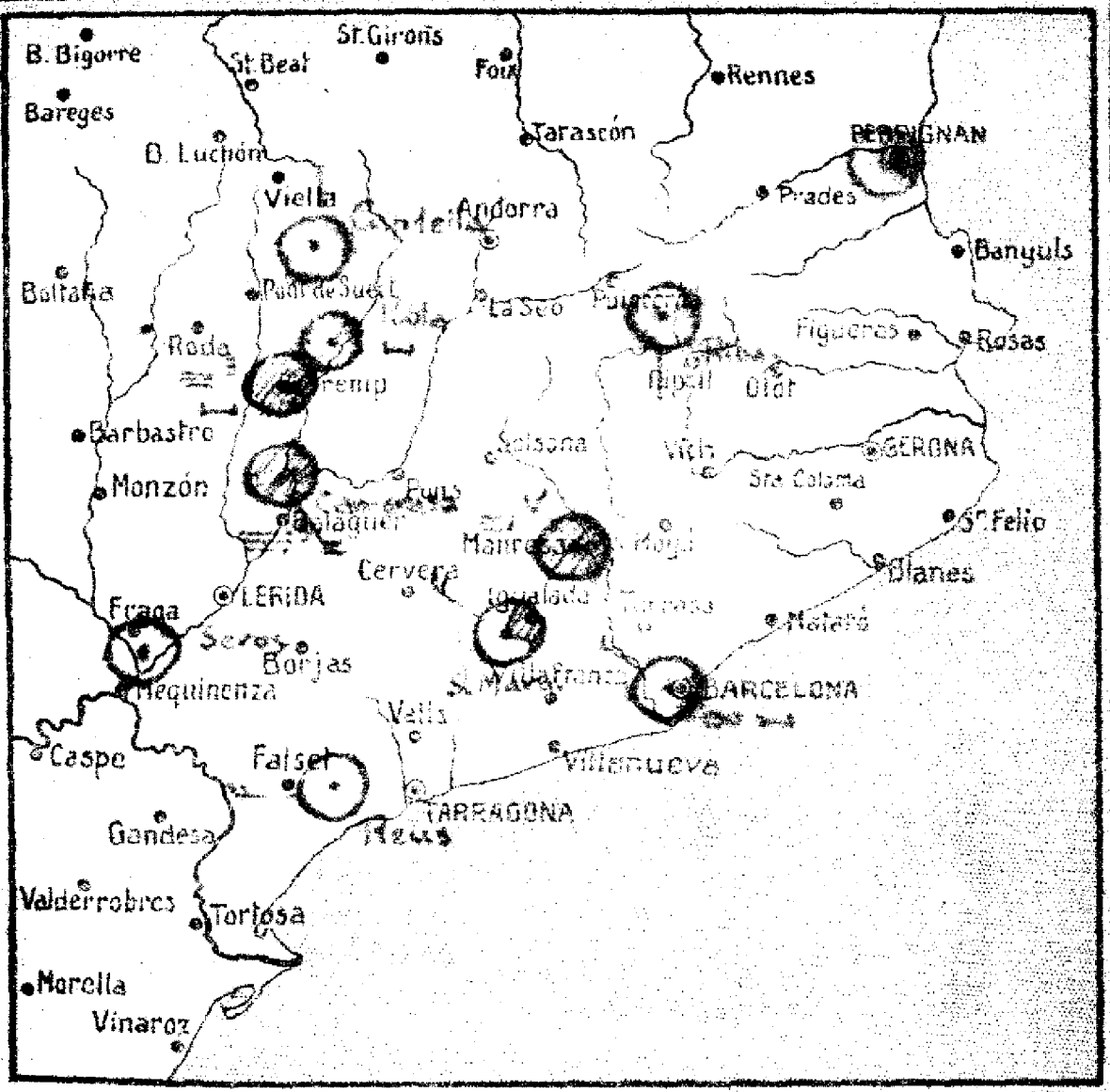

Estado del tiempo en Cataluña :

El Director del Servicio : E. FONTSERÉ

DATOS RECIBIDOS DE CATALUÑA:

Localidad	A las ... h.				En 24 h.			Observaciones especiales
	Estado del cielo	Viento	Temperatura	Mar	Temp. máx.	Temp. mín.	Precipitación	

Madrid, 12 de enero de 1926

Signos usados en las cartas: [viento symbols] viento inferior; [wave symbols] mar; ○ despejado; ◐ ½ cubierto; ◍ cubierto; ≡ niebla; [dew symbol] rocío; ● lluvia; ✳ nieve; ▲ pedrisco; [thunderstorm symbol] tormenta; [frost symbol] escarcha; [isobar symbol] presión en milibares; <u>12</u> precipitación en 24 h., en milímetros.

S. M. C. - 110

SERVICIO METEOROLÓGICO

DE CATALUÑA

CARTA DEL TIEMPO

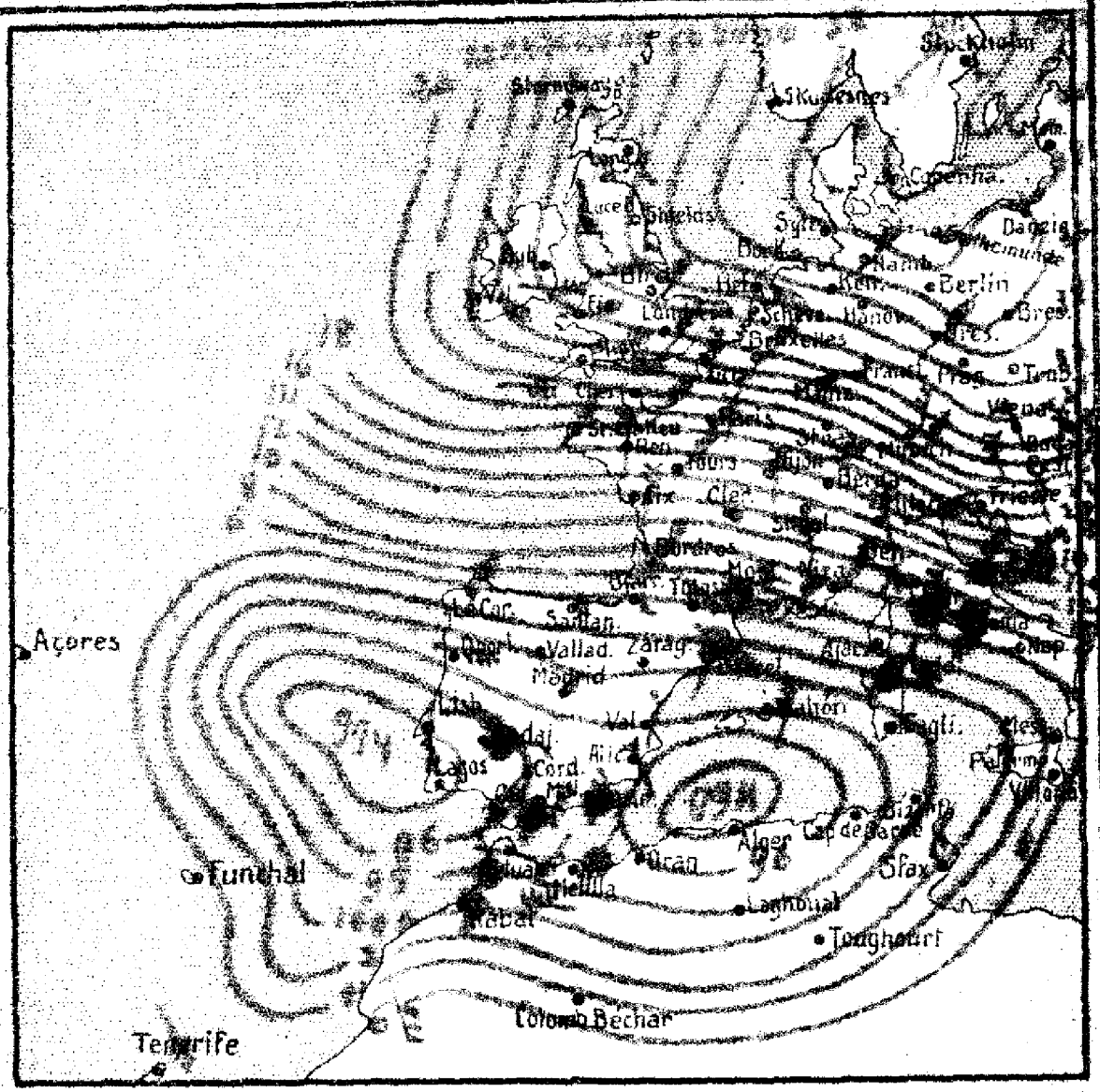

Estado del tiempo en la Europa occidental:

Una importante depresión barométrica cruza la Península Ibérica de occidente a Oriente perturbando notablemente el tiempo en la mitad meridional del occidente europeo. Las lluvias y nevadas se intensifican en Italia, Sur de Francia y gran parte de España. La zona de buen tiempo correspondiente al anticiclón del Báltico, comprende hoy las Islas Británicas, Norte de Francia, mar del Norte y Países bajos.

Las temperaturas mínimas registradas durante las últimas 24 horas, corresponden a la Europa Central con 14° y 15° bajo cero en Viena y Budapest respectivamente. En Cataluña es probable el régimen de lluvias frías, e intensas nevadas en la mayor parte de Cataluña. En el mar violento temporal de Levante.

Día 13 *de* Enero *de* 1926 *a* 7 *horas*

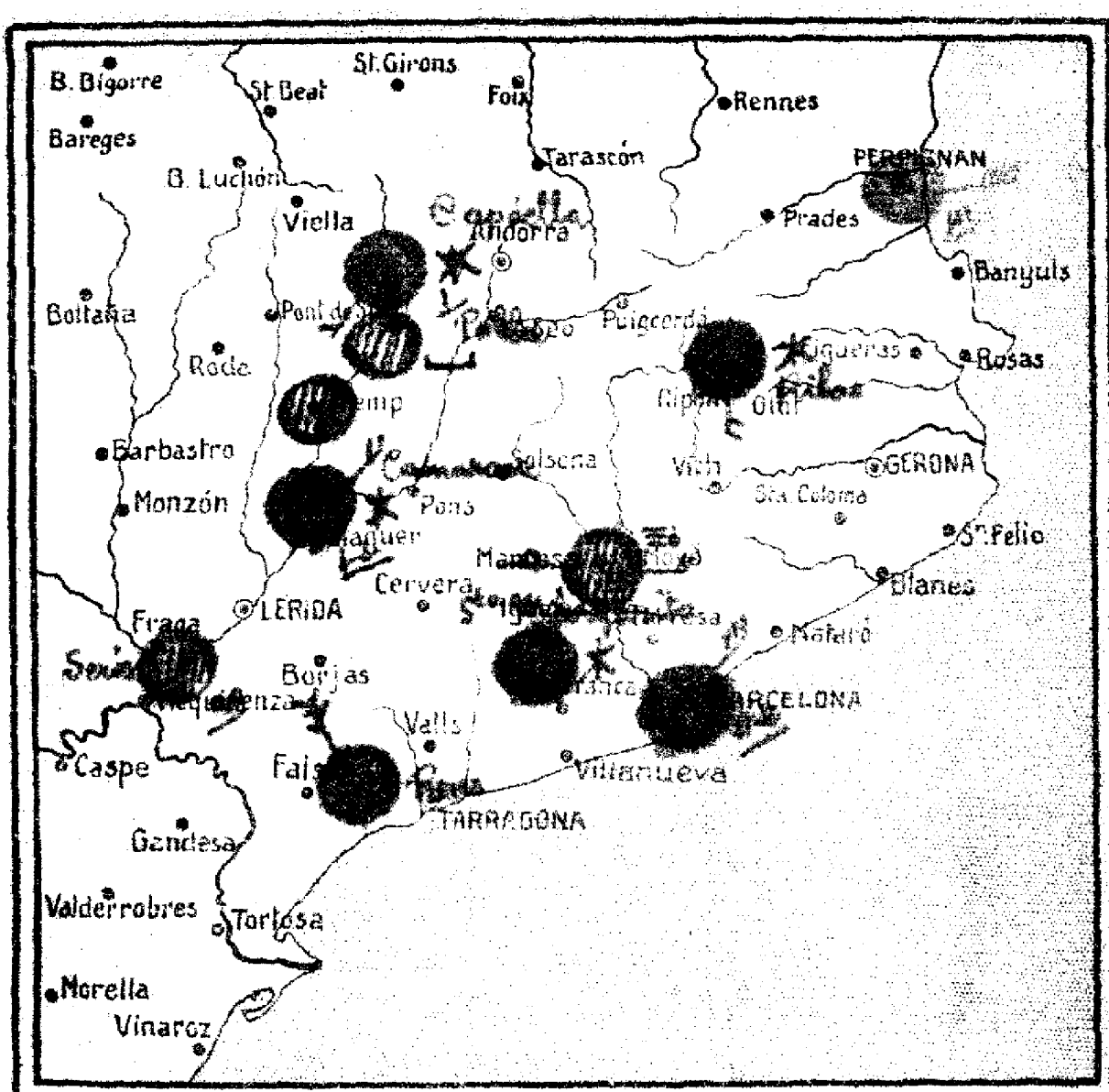

Estado del tiempo en Cataluña:

La nubosidad es general registrándose lluvias y nevadas en varios puntos de Cataluña. Bajo los efectos de la corriente de vientos del primer cuadrante el régimen de frío y nieve parece extenderse a gran parte de la región.

La temperatura mínima en el lago Estangente ha sido de 7 grados bajo cero.

El Director del Servicio : E. FONTSERÉ

DATOS RECIBIDOS DE CATALUÑA:

Localidad	A las h.				En 24 h.			Observaciones especiales
	Estado del cielo	Viento	Temperatura	Mar	Temp. máx.	Temp. mín.	Precipitación	

MIERCOLES 13 ENERO 192[illegible]

Signos usados en las cartas : viento inferior; mar; despejado; ½ cubierto; cubierto; niebla; rocío; lluvia; nieve; pedrisco; tormenta; escarcha; [10] [15] **presión en milibares;** **12** precipitación en 24 h., en milímetros.



SERVICIO METEOROLÓGICO

DE CATALUÑA

CARTA DEL TIEMPO

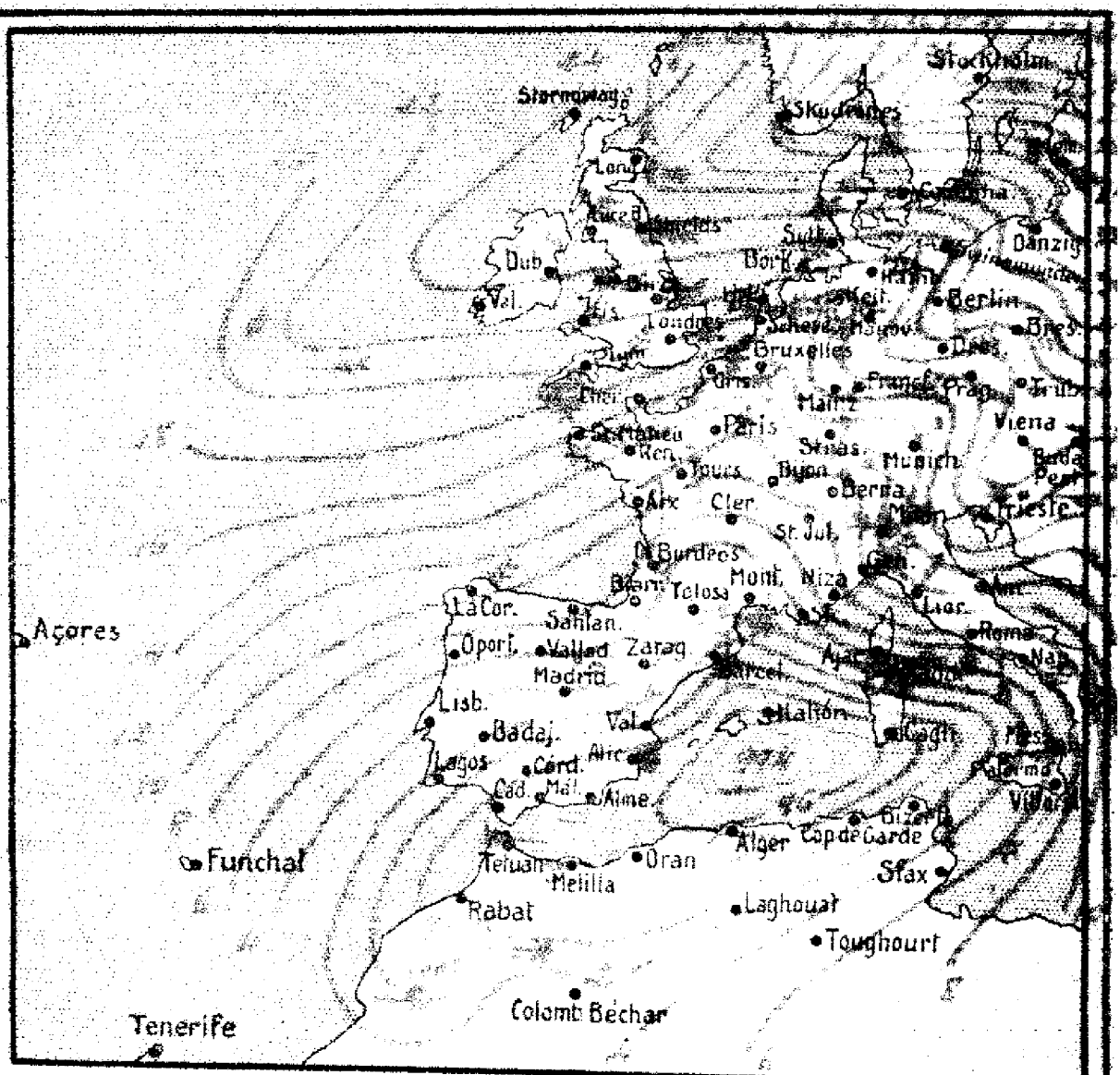

Estado del tiempo en la Europa occidental:

Dia ..... *de* *de 192* *a* *horas*

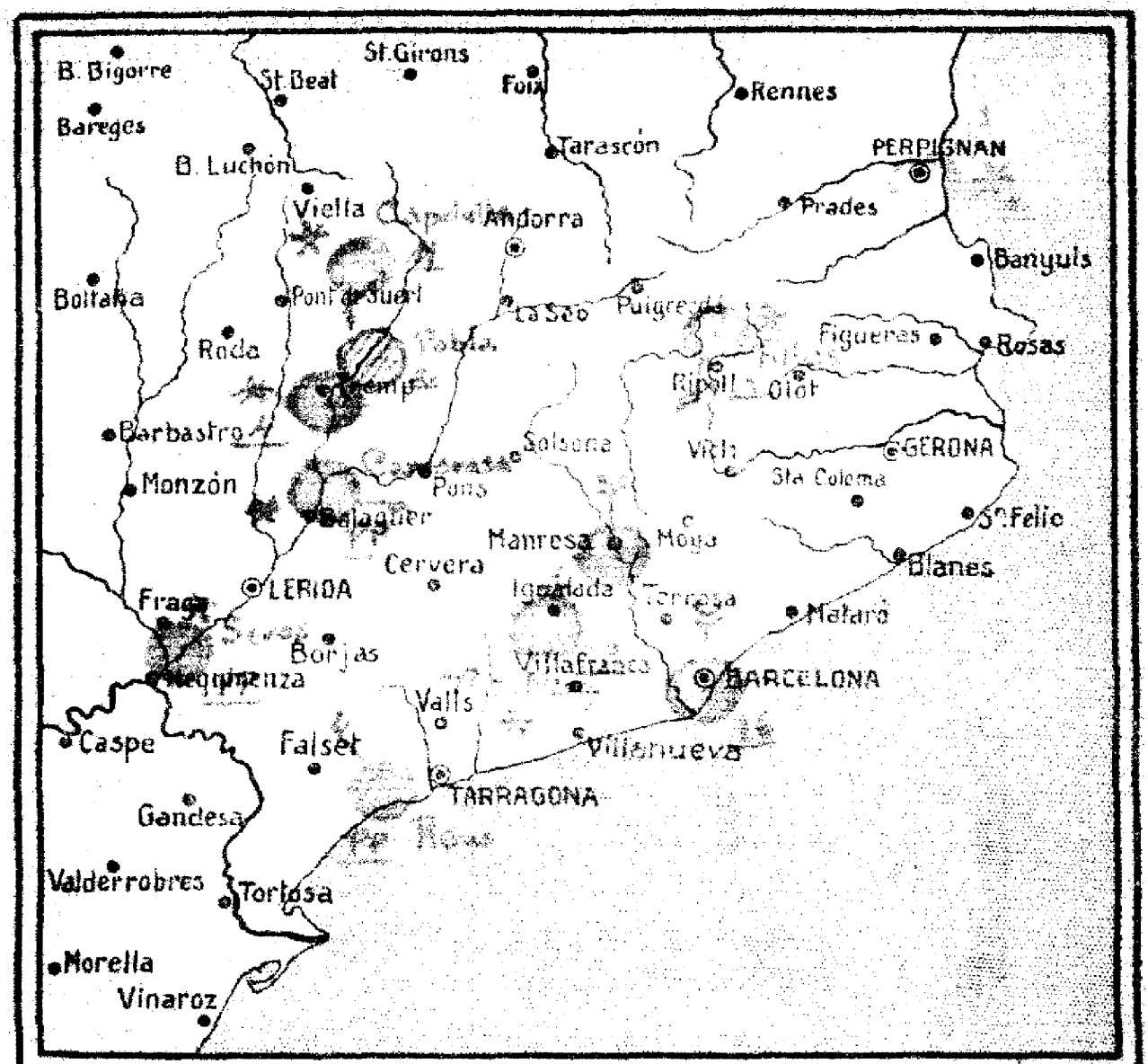

Estado del tiempo en Cataluña :

EL DIRECTOR DEL SERVICIO : E. FONTSERÉ

DATOS RECIBIDOS DE CATALUÑA:

Localidad	A las ... h.				En 24 h.			Observaciones especiales
	Estado del cielo	Viento	Temperatura	Mar	Temp. máx.	Temp. mín.	Precipitación	

Signos usados en las cartas : ⊓⊓ ⊓⊓ viento inferior; ~~ ≈≈ mar; ○ despejado; ◑ ½ cubierto; ◍ cubierto; ≡ niebla; ⌓ rocío; ● lluvia; ✳ nieve; ▲ pedrisco; ⚡ tormenta; ⊔ escarcha; 16 —— 16 presión en milibares; **12** precipitación en 24 h., en milímetros.



SERVICIO METEOROLÓGICO

DE CATALUÑA

CARTA DEL TIEMPO

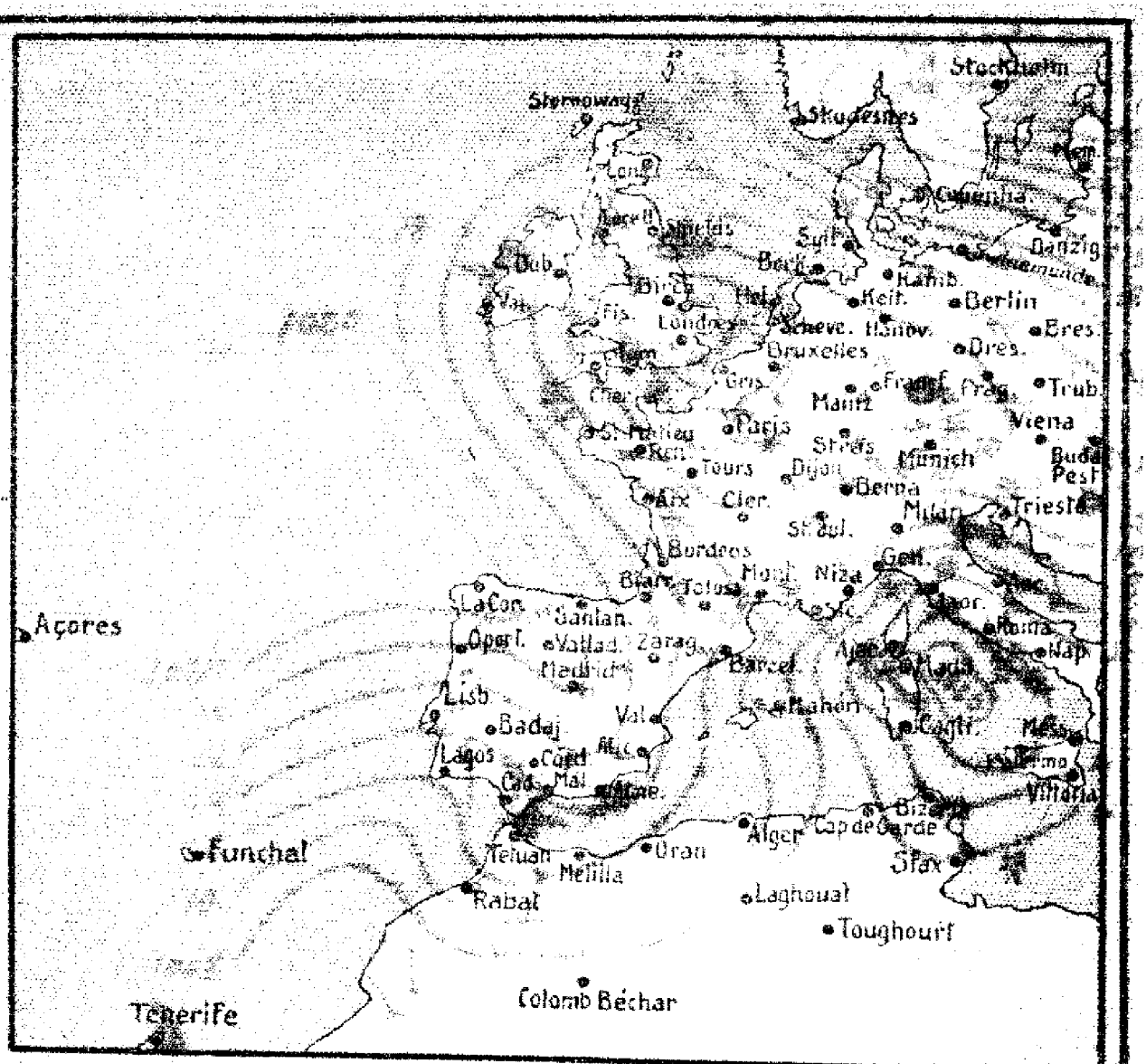

Estado del tiempo en la Europa occidental:

Dia ... de ... de 192... a ... horas

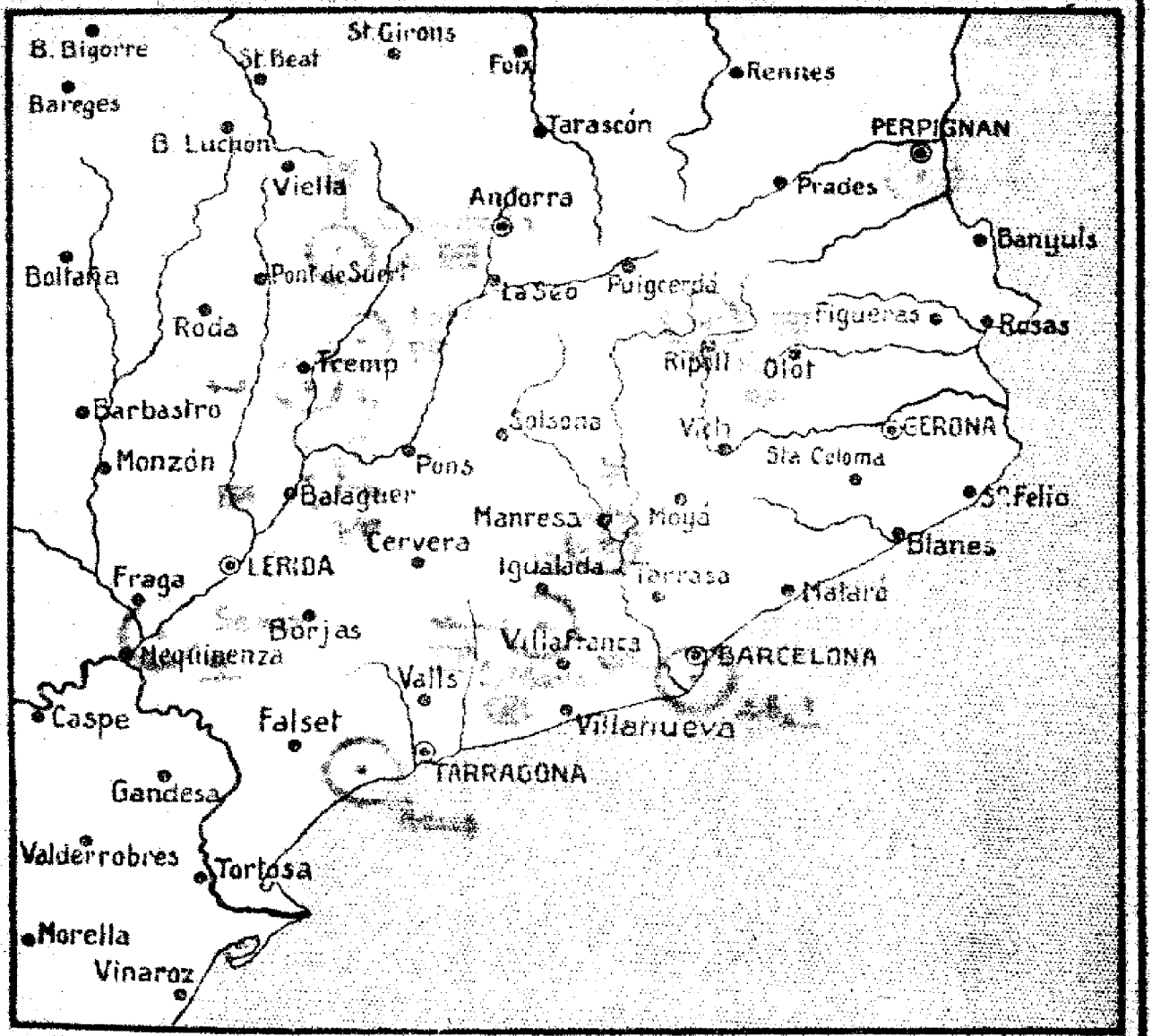

Estado del tiempo en Cataluña:

EL DIRECTOR DEL SERVICIO : E. FONTSERÉ

DATOS RECIBIDOS DE CATALUÑA:

Localidad	A las 7 h.				En 24 h.			Observaciones especiales
	Estado del cielo	Viento	Temperatura	Mar	Temp. máx.	Temp. mín.	Precipitación	
[illegible]	Despejado	[illegible]	-1		5	-1	36	
[illegible]			0		[illegible]	-1	34	
[illegible]	Cubierto	[illegible]	-4		3	-5	12	
[illegible]	[illegible]	[illegible]					TP	[illegible]
[illegible]	[illegible]	[illegible]	-7		3	-8	6,6	[illegible]
[illegible]	[illegible]		-13		0	-13	3	[illegible]
[illegible]	[illegible]		-6		3	-7		
[illegible]	[illegible]	[illegible]	-2		0	-1	3	[illegible]
[illegible]	[illegible]	Calma	-3		0	-3	24	
[illegible]	[illegible]	[illegible]	-5		0	-5	4	
[illegible]	[illegible]		-11		-3	-11	29	
[illegible]	[illegible]	[illegible]	-4		-2	-4	24	[illegible]
[illegible]	[illegible]	[illegible]	-8		-4	-10	0	

VIERNES 15 ENERO 1926

Signos usados en las cartas: viento inferior; mar; despejado; 1/2 cubierto; cubierto; niebla; rocío; lluvia; nieve; pedrisco; tormenta; escarcha; presión en milibares: 12 precipitación en 24 h., en milímetros



SERVICIO METEOROLÓGICO

DE CATALUÑA

CARTA DEL TIEMPO

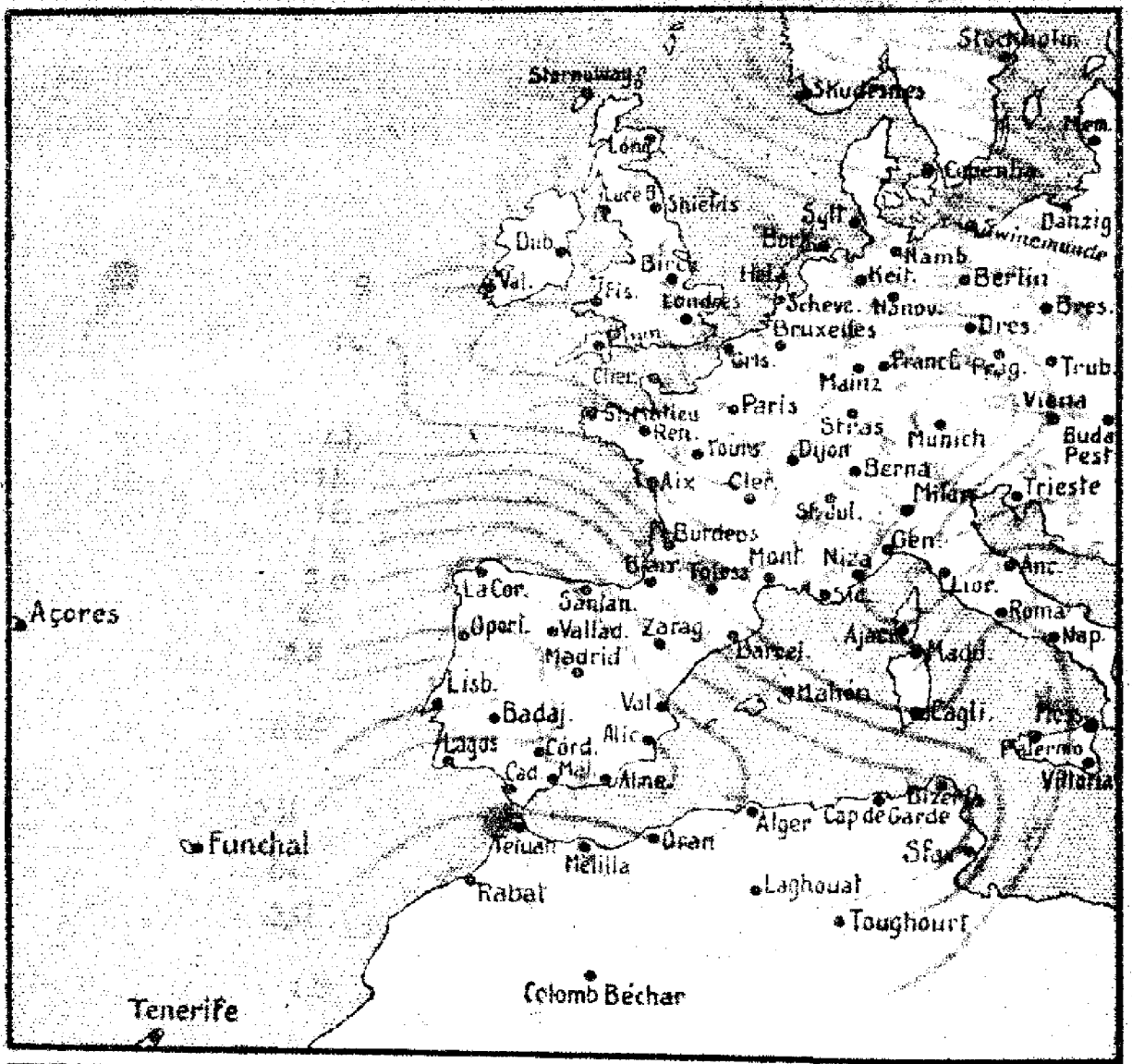

Estado del tiempo en la Europa occidental:

Día ... *de* ... *de 192*... *a* ... *horas*

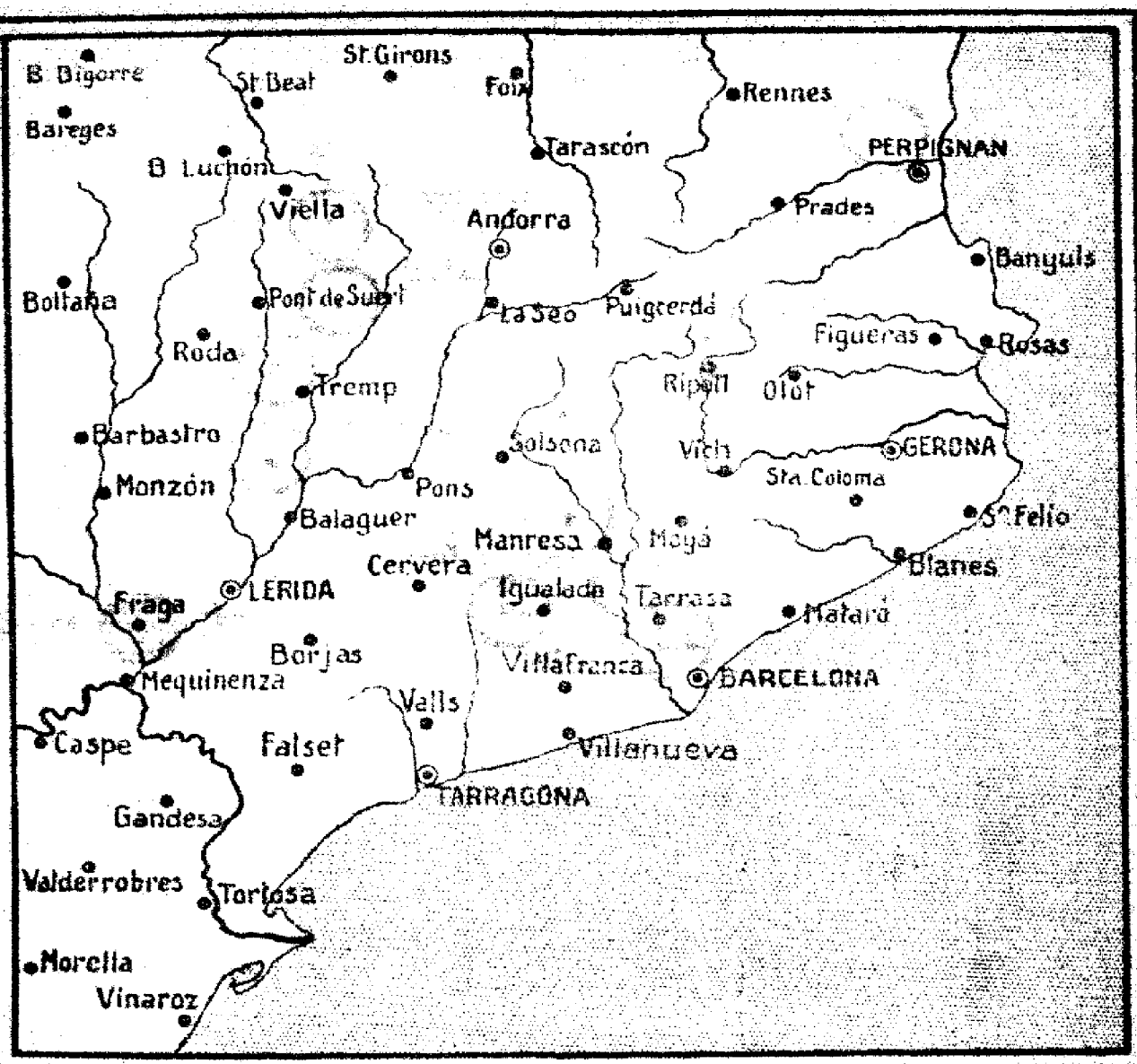

Estado del tiempo en Cataluña :

El Director del Servicio : E. FONTSERE

DATOS RECIBIDOS DE CATALUÑA:

Localidad	A las ... h.				En 24 h.			Observaciones especiales
	Estado del cielo	Viento	Temperatura	Mar	Temp. máx.	Temp. mín.	Precipitación	

Signos usados en las cartas : viento inferior; mar; despejado; 1/2 cubierto; cubierto; niebla; rocío; lluvia; nieve; pedrisco; tormenta; escarcha; presión en milibares; **12** precipitación en 24 h., en milímetros.



SERVICIO METEOROLÓGICO

DE CATALUÑA

CARTA DEL TIEMPO

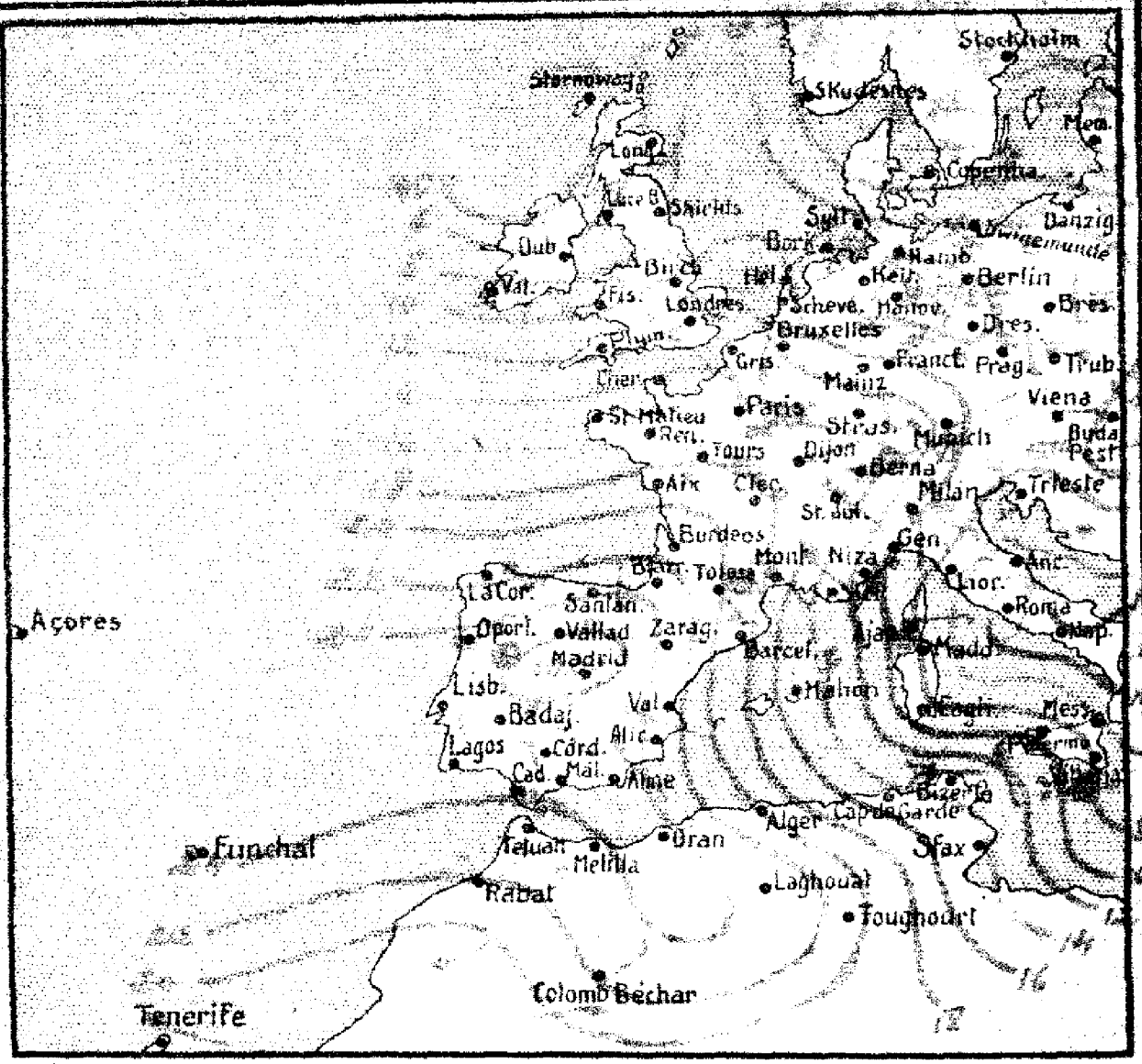

Estado del tiempo en la Europa occidental:

Dia de de 192 a horas

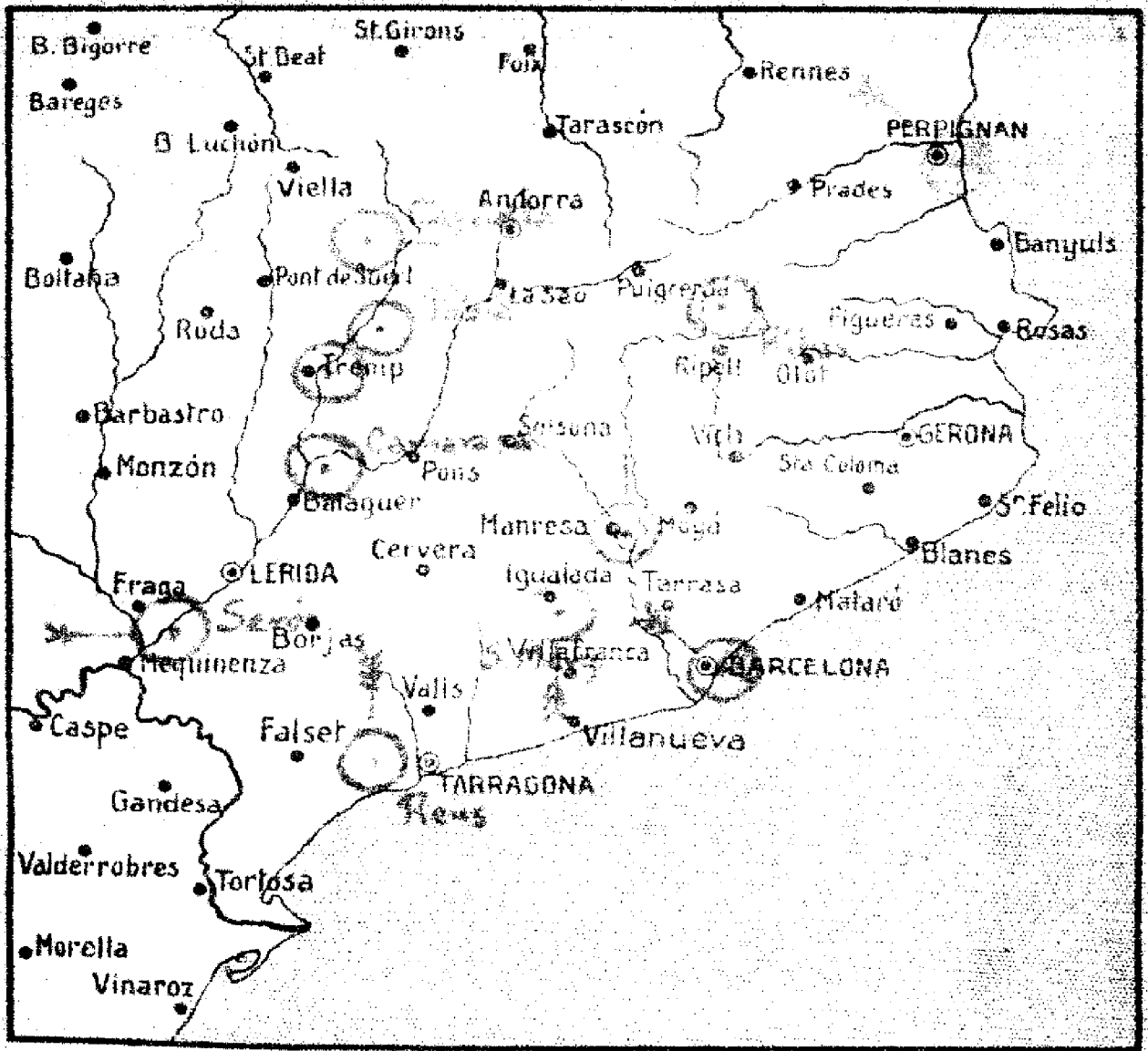

Estado del tiempo en Cataluña :

El tiempo en Cataluña es bueno pero [illegible] fuertes por las provincias de Tarragona, Gerona y gran parte de la de Barcelona. Las temperaturas han experimentado un [illegible] aumento pues la mínima de hoy ha sido de 5 grados bajo cero en Serós. En Barcelona la mínima ha sido de 7° y la máxima de 15°.

[illegible]

El Director del Servicio : E. FONTSERÉ

DATOS RECIBIDOS DE CATALUÑA:

Localidad	A las ... h.				En 24 h.			Observaciones especiales
	Estado del cielo	Viento	Temperatura	Mar	Temp. máx.	Temp. mín.	Precipitación	
[illegible]	[illegible]	[illegible]	[illegible]	[illegible]	[illegible]	[illegible]	[illegible]	[illegible]
	[illegible] de enero de [1]926							

Signos usados en las cartas : ═ ═ viento inferior; ∼∼ ≈≈ mar; O despejado; ◐ ½ cubierto; ● cubierto; ≡ niebla; ⌒ rocío; ● lluvia; ✳ nieve; ▲ pedrisco; ⌐ tormenta; ⌴ escarcha; [16] —— [16] presión en milibares; 12 precipitación en 24 h., en milímetros.

S. M. C. - 110

SERVICIO METEOROLÓGICO

DE CATALUÑA

CARTA DEL TIEMPO

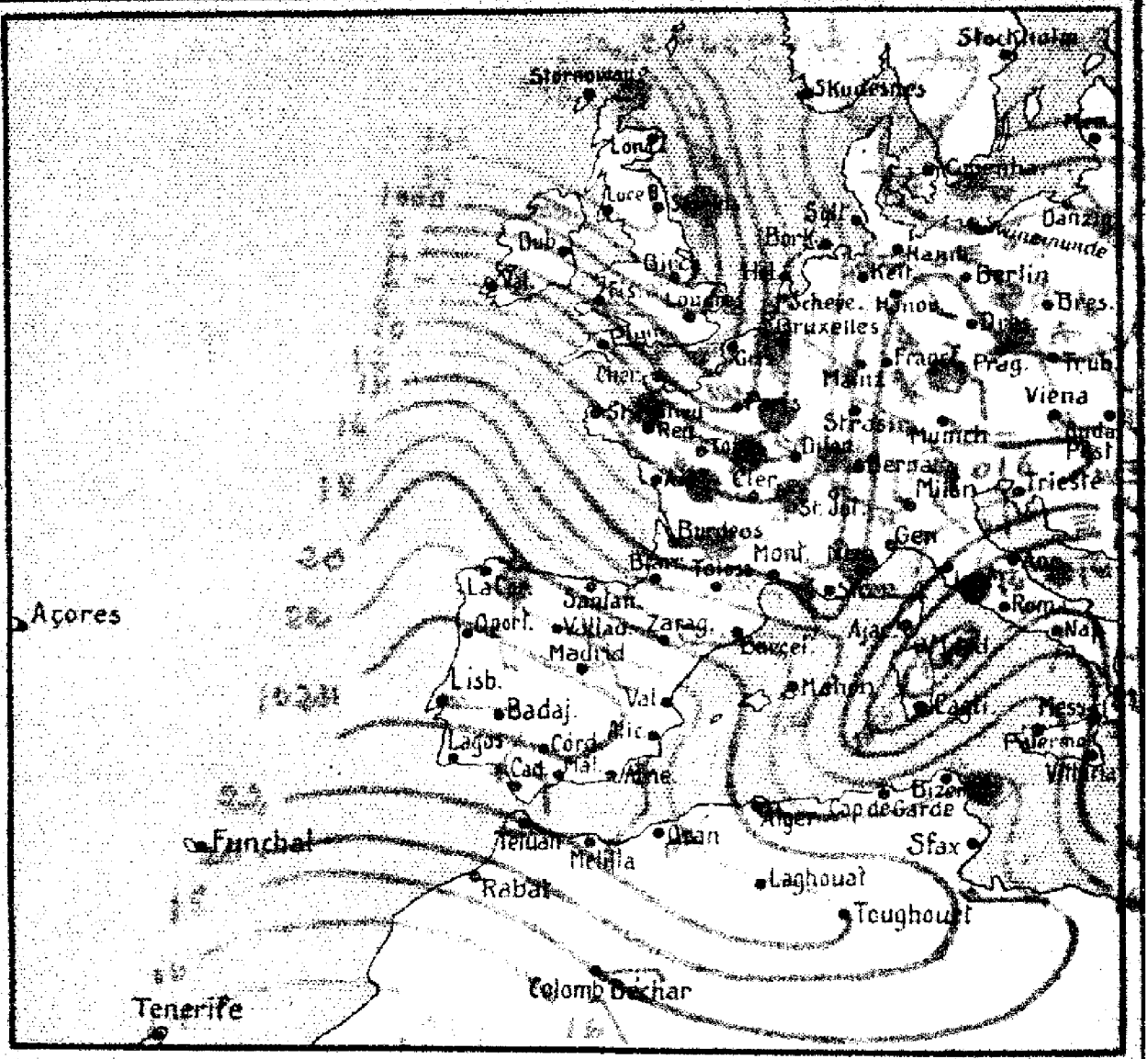

Estado del tiempo en la Europa occidental:

Dia 19 de enero de 192[illegible] a [illegible] horas

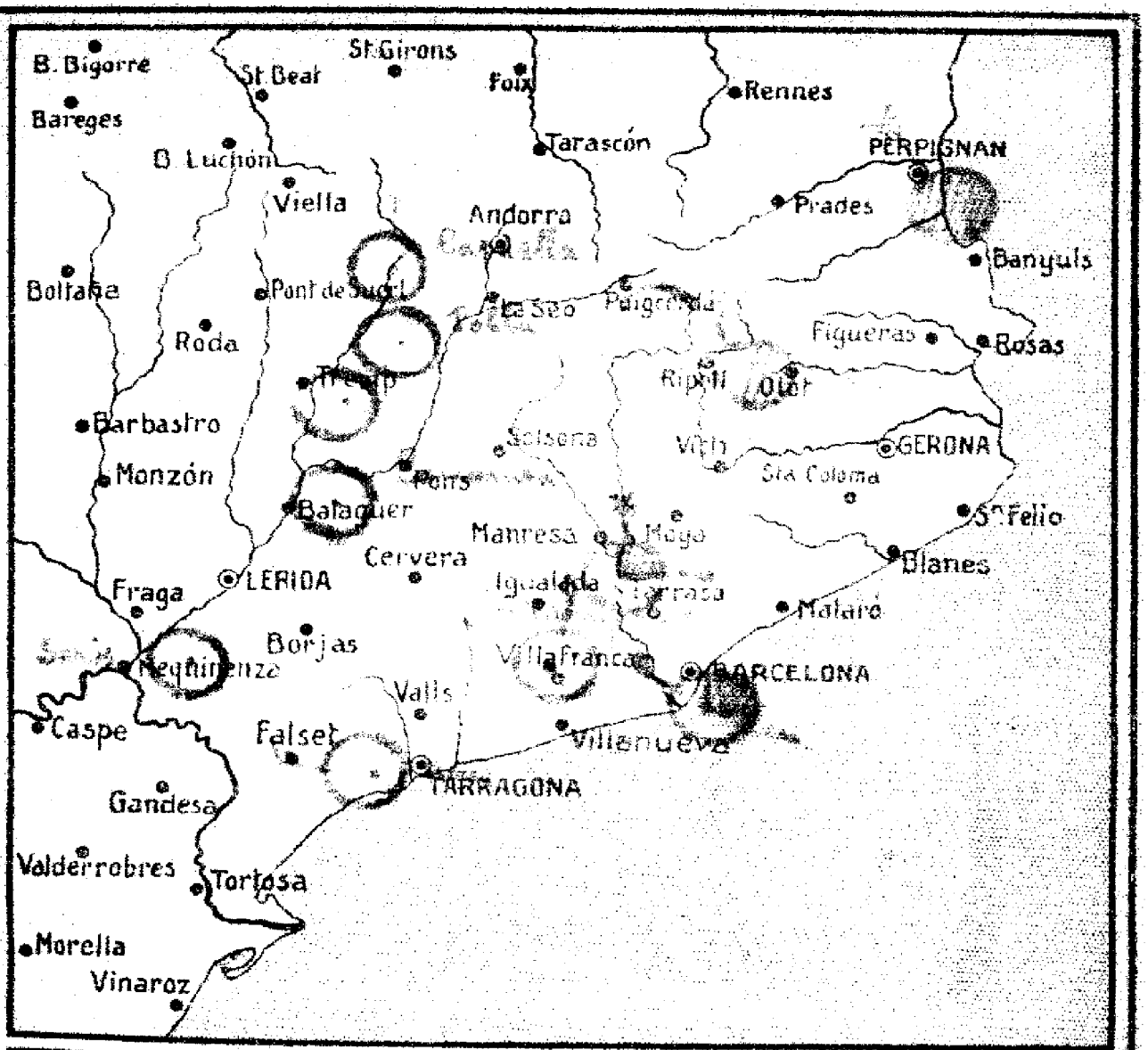

Estado del tiempo en Cataluña :

El tiempo en Cataluña es bueno con cielo relativamente despejado. — El caudal de los principales ríos han experimentado un ligero aumento debido al deshielo iniciado durante el día en gran parte de la región.

Temperatura máxima 15° en Barcelona; mínima 6° bajo cero en Tremp.

El Director del Servicio : E. FONTSERÉ

DATOS RECIBIDOS DE CATALUÑA:

Localidad	A las ... h.				En 24 h.			Observaciones especiales
	Estado del cielo	Viento	Temperatura	Mar	Temp. máx.	Temp. mín.	Precipitación	

Signos usados en las cartas: viento inferior; mar; O despejado; ½ cubierto; cubierto; ═ niebla; rocío; ● lluvia; ✳ nieve; ▲ pedrisco; tormenta; escarcha; presión en milibares; **12** precipitación en 24 h., en milímetros.

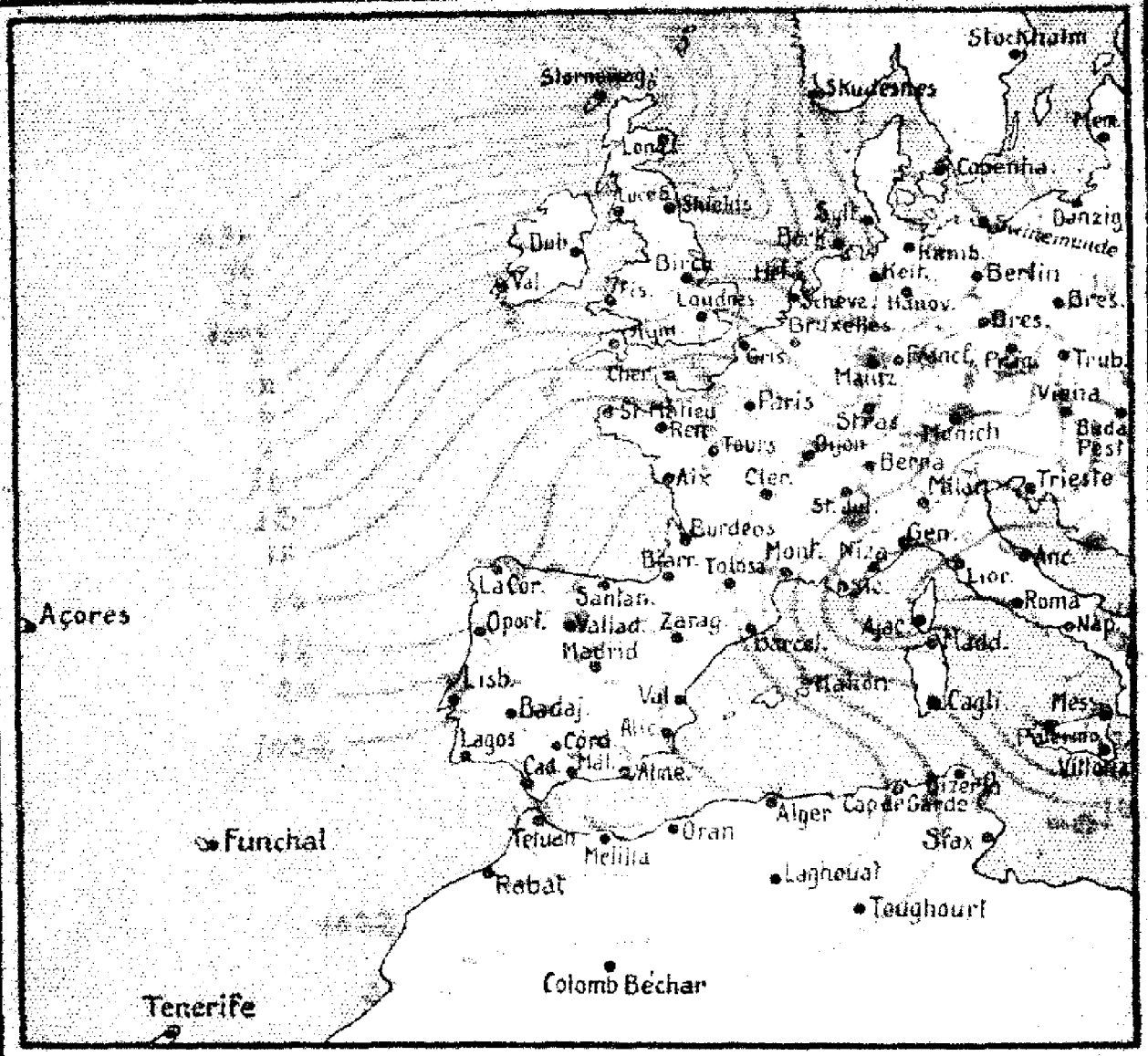

Estado del tiempo en la Europa occidental:

Dia ... de ... de 192 .. a ... horas

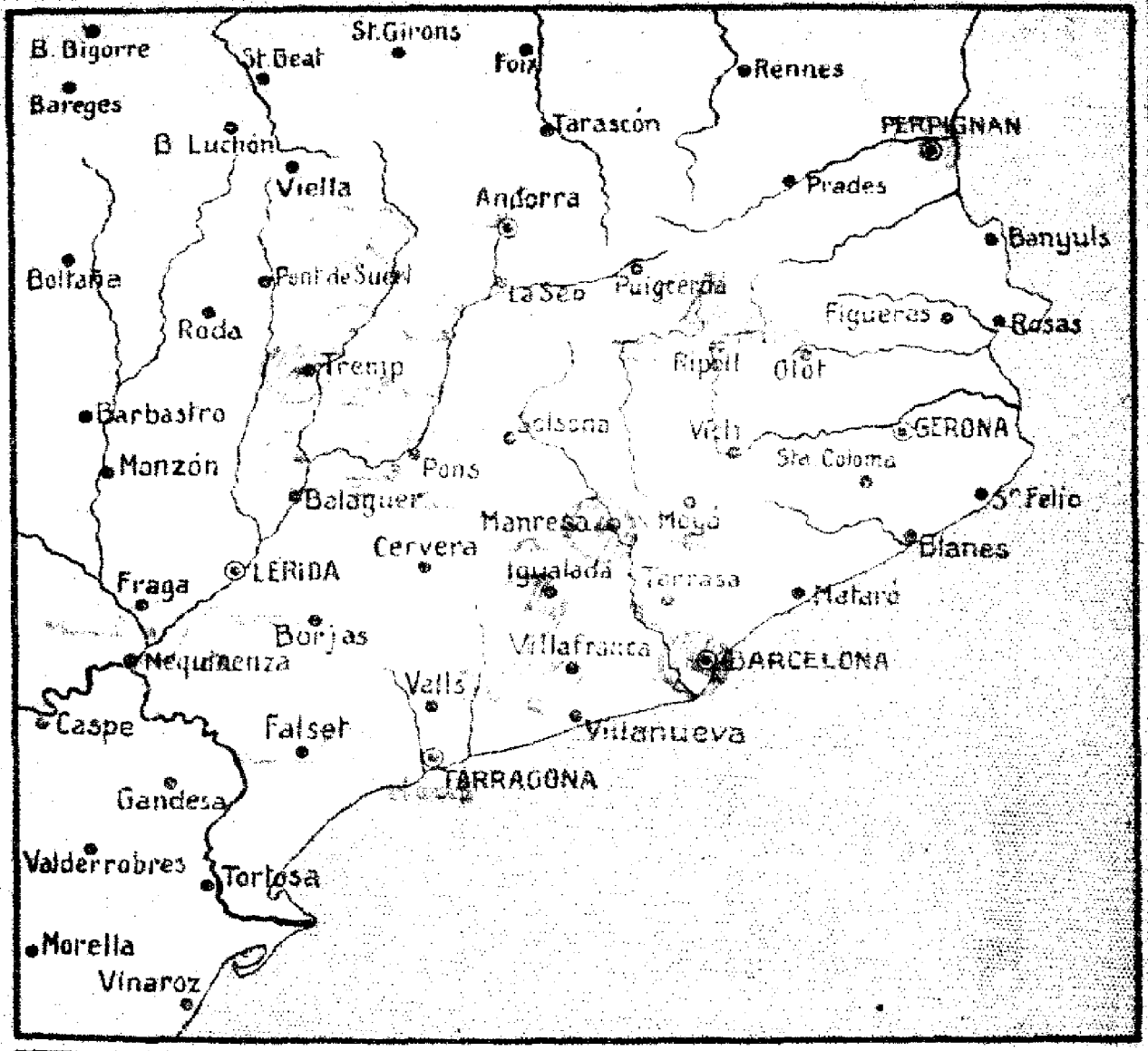

Estado del tiempo en Cataluña :

El Director del Servicio : E. FONTSERÉ

DATOS RECIBIDOS DE CATALUÑA:

Localidad	A las ... h. Estado del cielo	Viento	Temperatura	Mar	En 24 h. Temp. max.	Temp. min.	Precipitación	Observaciones especiales
[illegible]	[illegible]	NW	10	[illegible]		7		
[illegible]			9					
[illegible]	[illegible]	E	2					[illegible]
[illegible]	[illegible]	S						[illegible]
[illegible]	[illegible]	[illegible]				2	[illegible]	
[illegible]			[illegible]					
[illegible]								
[illegible]	Despejado	E				-2		
[illegible]	id	Calma				0		⌴
[illegible]	Nublado	E	-4			-3	≡	⌴
[illegible]						-3		
[illegible]	Despejado	Calma				2	≡	⌓
[illegible]	id	W	4		14	1		⌓
[illegible]	id	W						

Miércoles, 20 de enero de 1926

Signos usados en las cartas: viento inferior; mar; ○ despejado; ◐ ½ cubierto; ◍ cubierto; ≡ niebla; ⌓ rocío; ● lluvia; ✳ nieve; ▲ pedrisco; tormenta; ⌴ escarcha; 18 —— 14 presión en milibares; **12** precipitación en 24 h., en milímetros.

SERVICIO METEOROLÓGICO

DE CATALUÑA

CARTA DEL TIEMPO

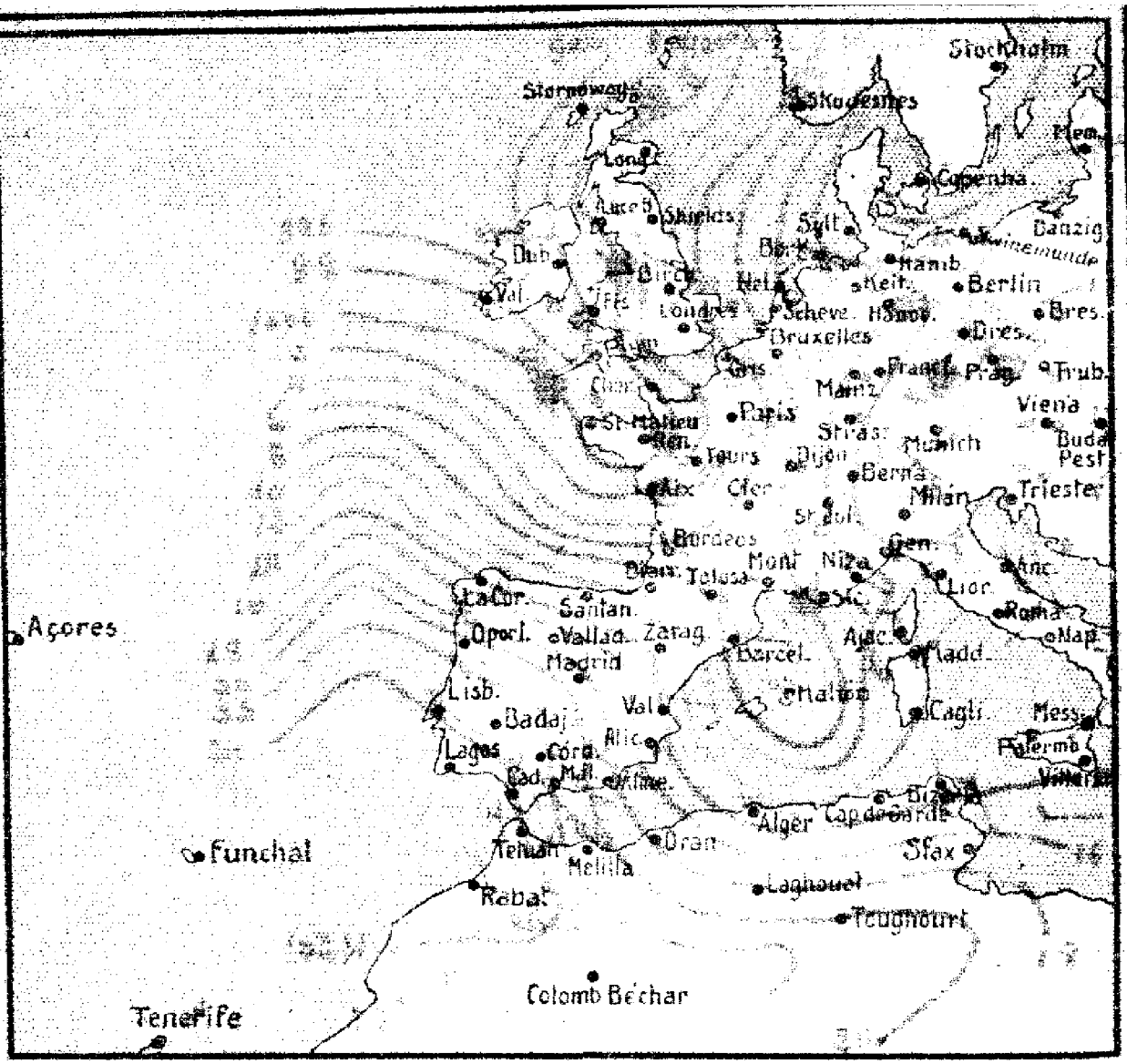

Estado del tiempo en la Europa occidental:

Dia ... *de* ... *de 192* ... *a* ... *horas*

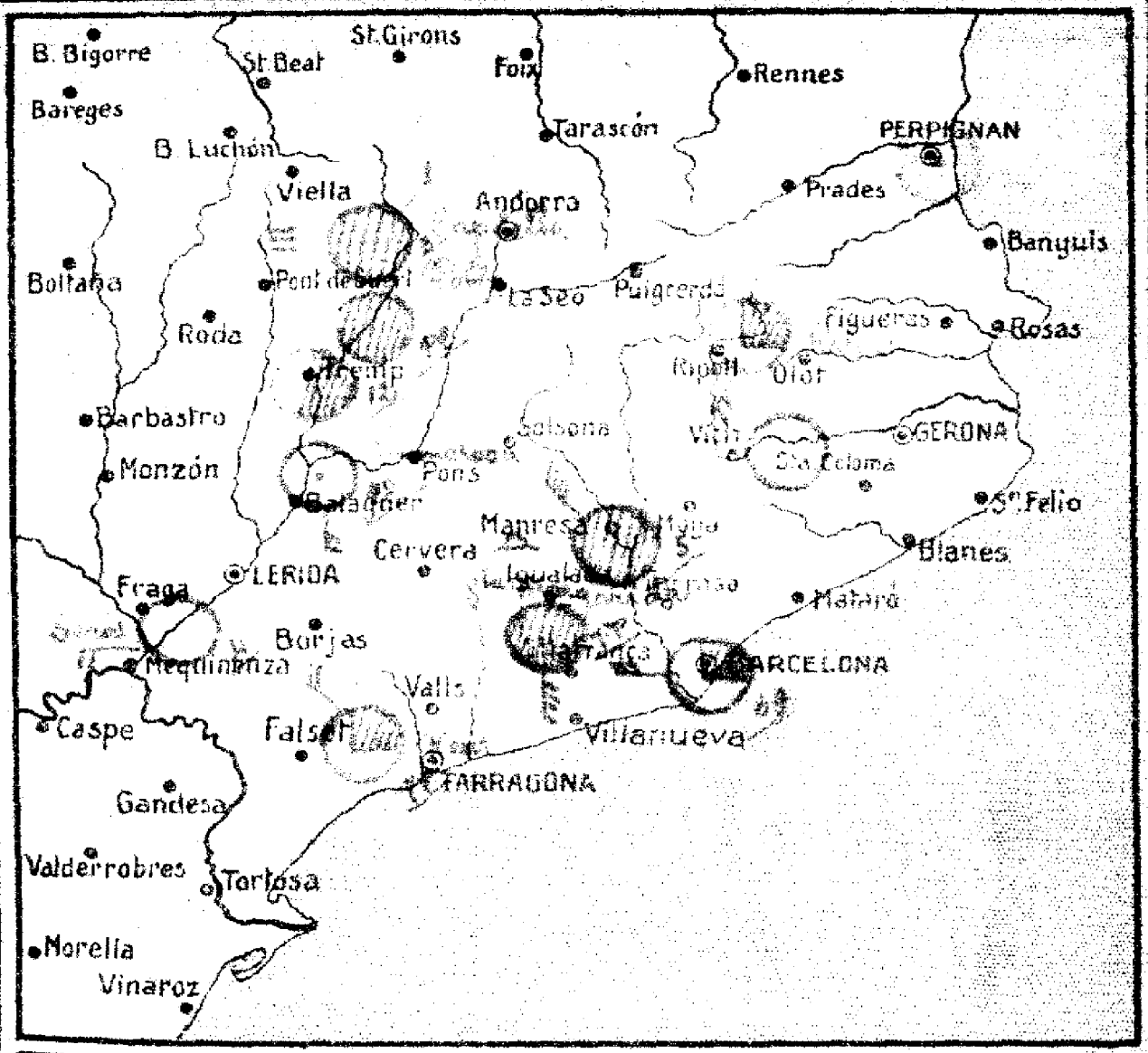

Estado del tiempo en Cataluña :

[illegible]

El Director del Servicio : E. FONTSERÉ

DATOS RECIBIDOS DE CATALUÑA:

Localidad	A las ... h.				En 24 h.			Observaciones especiales
	Estado del cielo	Viento	Temperatura	Mar	Temp. máx.	Temp. mín.	Precipitación	

Signos usados en las cartas : viento inferior; mar; despejado; 1/2 cubierto; cubierto; niebla; rocío; lluvia; nieve; pedrisco; tormenta; escarcha; presión en milibares; **12** precipitación en 24 h., en milímetros.



SERVICIO METEOROLÓGICO

DE CATALUÑA

CARTA DEL TIEMPO

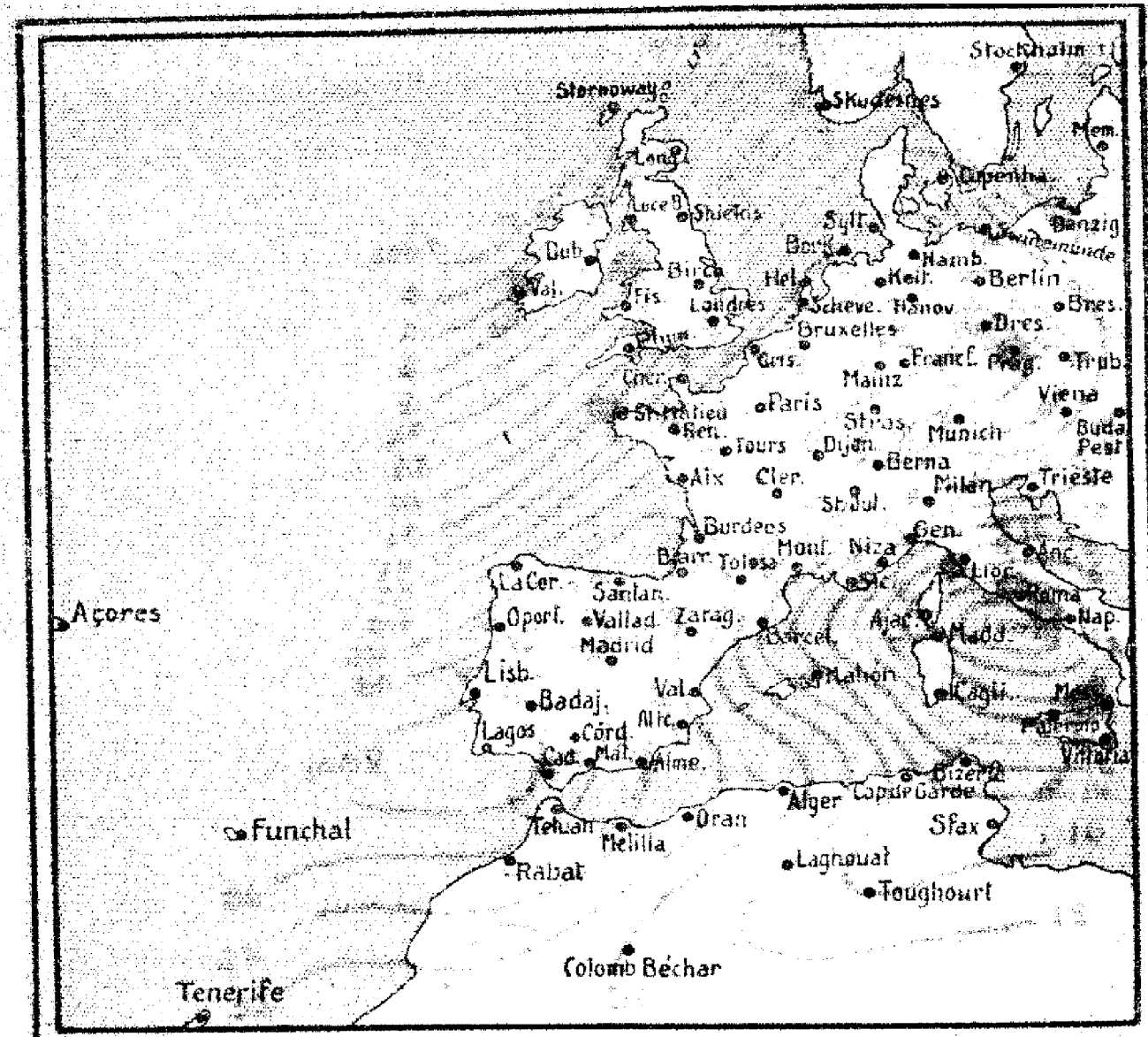

Estado del tiempo en la Europa occidental:

Día ... de ... de 192 ... a ... horas

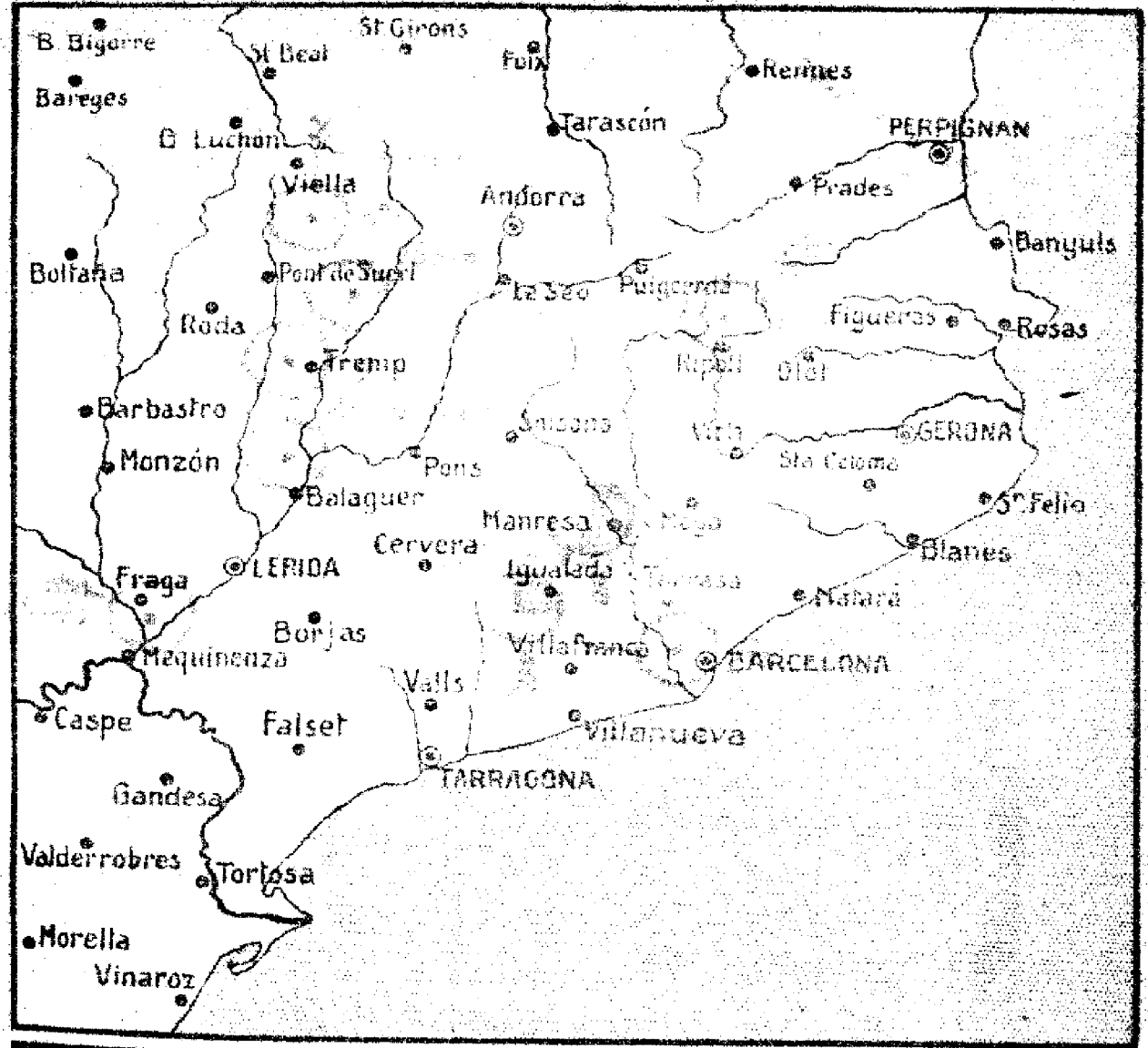

Estado del tiempo en Cataluña :

El Director del Servicio : E. FONTSERÉ

DATOS RECIBIDOS DE CATALUÑA:

Localidad	A las h.				En 24 h.			Observaciones especiales
	Estado del cielo	Viento	Temperatura	Mar	Temp. max.	Temp. min.	Precipitación	

Signos usados en las cartas : viento inferior; mar; despejado; ½ cubierto; cubierto; niebla; rocío; lluvia; nieve; pedrisco; tormenta; escarcha; 16 15 presión en milibares; 12 precipitación en 24 h., en milímetros.

SERVICIO METEOROLÓGICO

DE CATALUÑA

CARTA DEL TIEMPO

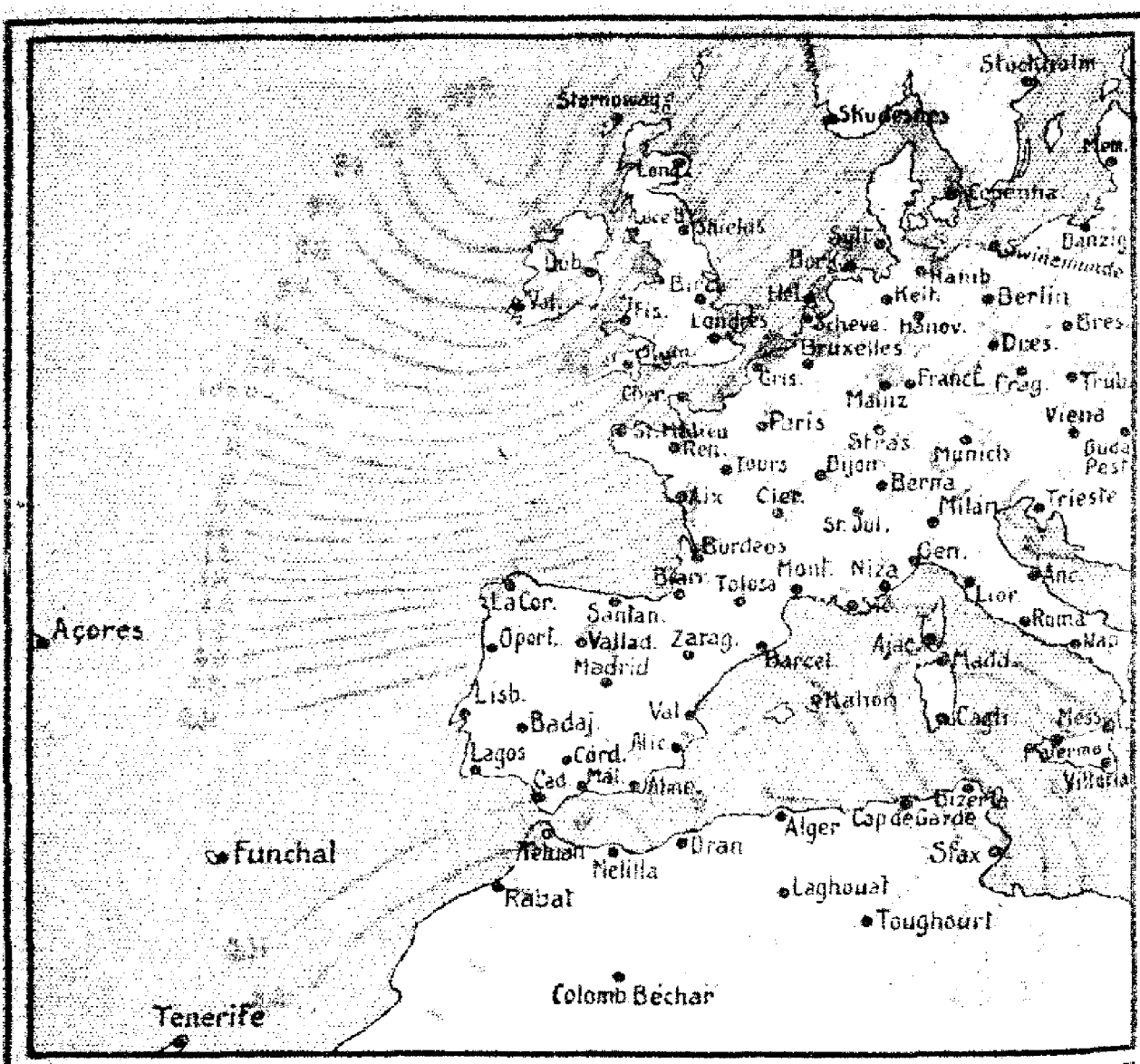

Estado del tiempo en la Europa occidental:

Dia ... de ... de 192 ... a ... horas

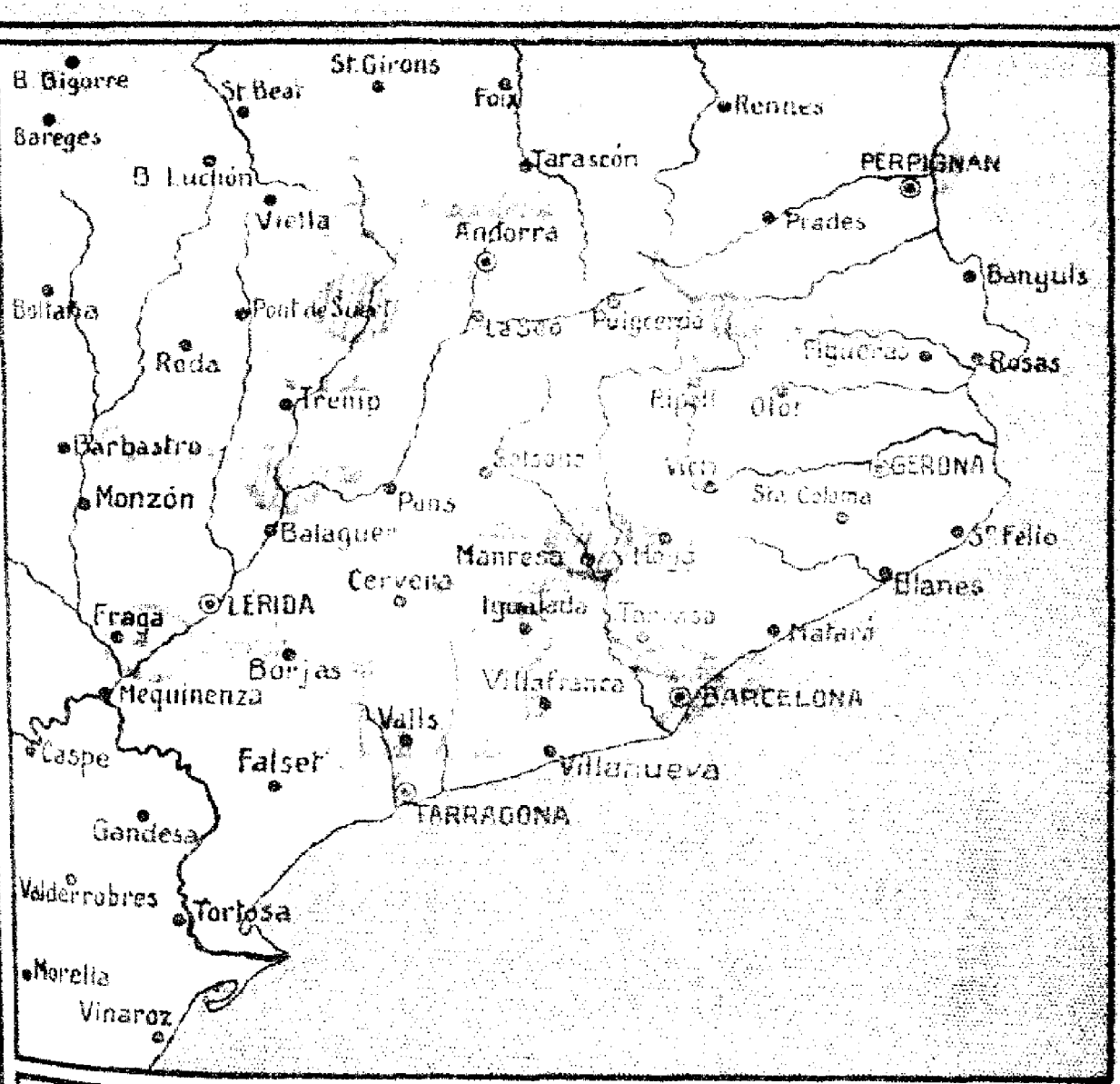

Estado del tiempo en Cataluña :

EL DIRECTOR DEL SERVICIO : E. FONTSERÉ

DATOS RECIBIDOS DE CATALUÑA:

Localidad	A las … h.				En 24 h.			Observaciones especiales
	Estado del cielo	Viento	Temperatura	Mar	Temp. máx.	Temp. mín.	Precipitación	
[illegible]	[illegible]	[illegible]	[illegible]	[illegible]	[illegible]	[illegible]		
[illegible]			[illegible]		[illegible]	[illegible]		
[illegible]	[illegible]	[illegible]	[illegible]		[illegible]	[illegible]	[illegible]	[illegible]
[illegible]	[illegible]	[illegible]						
[illegible]			[illegible]		[illegible]	[illegible]		
[illegible]	[illegible]	[illegible]	[illegible]		[illegible]		[illegible]	[illegible]
[illegible]	[illegible]	[illegible]	[illegible]					
[illegible]			[illegible]			[illegible]		
[illegible]			[illegible]					
[illegible]	[illegible]	[illegible]	[illegible]					
[illegible]	[illegible]	[illegible]	[illegible]		[illegible]	[illegible]		
[illegible]	[illegible]	[illegible]	[illegible]			[illegible]	[illegible]	
[illegible]			[illegible]		[illegible]	[illegible]		
[illegible]	[illegible]	[illegible]	[illegible]					
[illegible]	[illegible]	[illegible]	[illegible]					
[illegible]	[illegible]	[illegible]	[illegible]					
[illegible]	[illegible]	[illegible]	[illegible]		[illegible]	[illegible]		

SÁBADO 23 ENERO [illegible]

Signos usados en las cartas: ╥╥ ╥╥ viento inferior; ∼∼ ≈≈ mar; ○ despejado; ◐ ½ cubierto; ◍ cubierto; ≡ niebla; ⌓ rocío; ● lluvia; ✻ nieve; ▲ pedrisco; ⌈Ꞩ tormenta; ⊔ escarcha; [16] —— [16] presión en milibares; **12** precipitación en 24 h., en milímetros.

S. M. C. - 110



SERVICIO METEOROLÓGICO

DE CATALUÑA

CARTA DEL TIEMPO

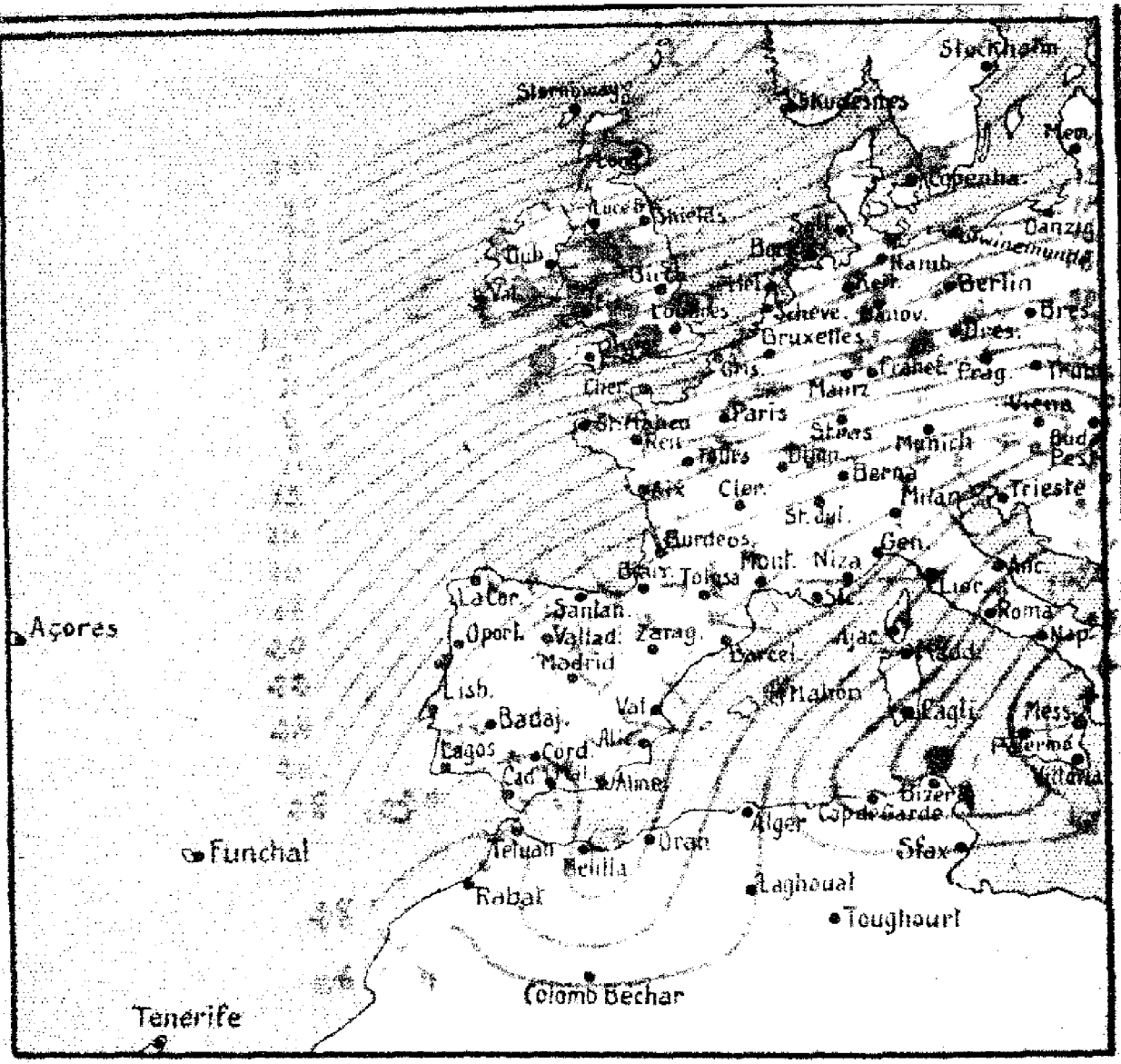

Estado del tiempo en la Europa occidental:

Día ... de ... de 192 ... a ... horas

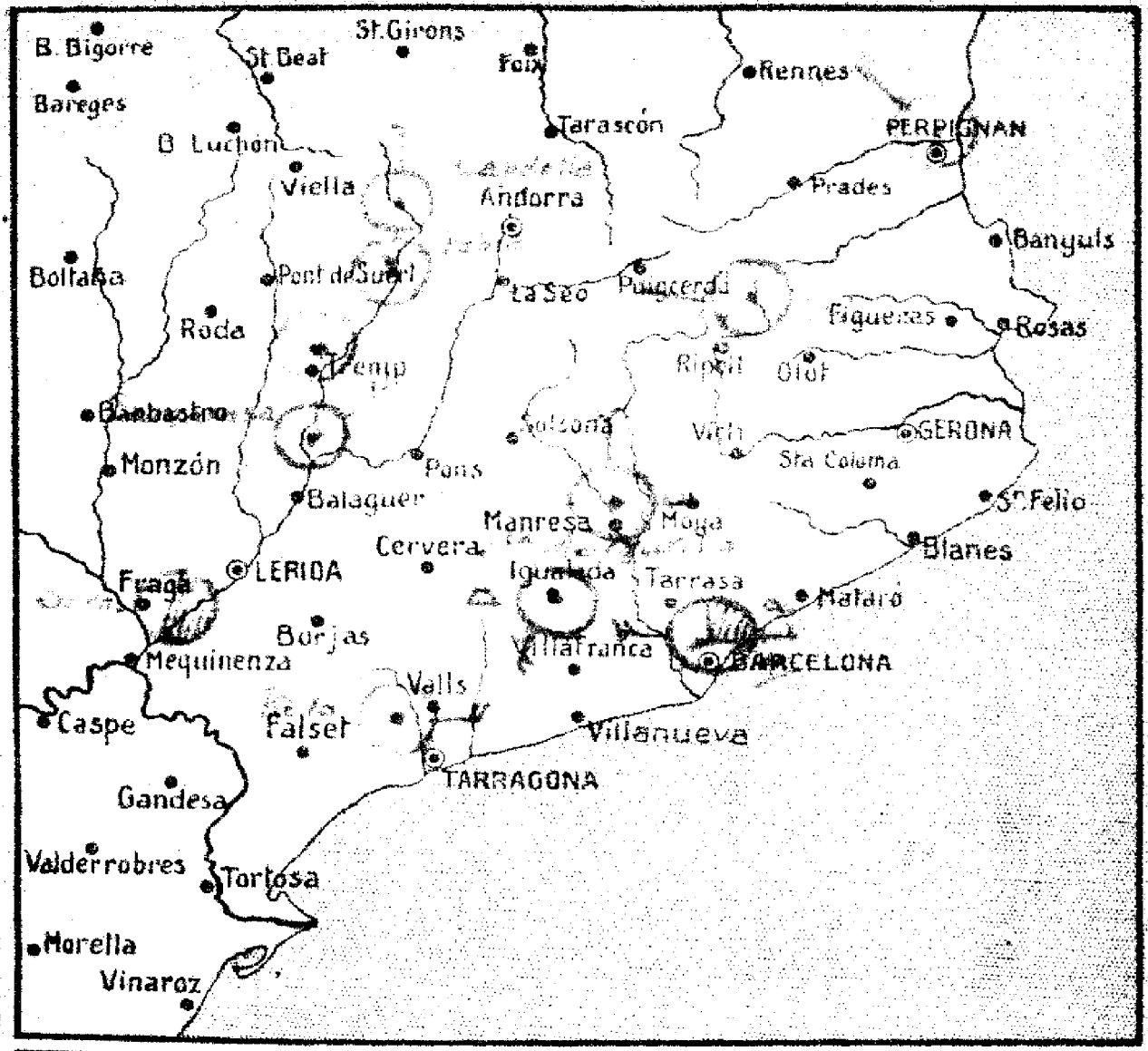

Estado del tiempo en Cataluña :

EL DIRECTOR DEL SERVICIO : E. FONTSERÉ

DATOS RECIBIDOS DE CATALUÑA:

Localidad	A las ... h.				En 24 h.			Observaciones especiales
	Estado del cielo	Viento	Temperatura	Mar	Temp. máx.	Temp. mín.	Precipitación	
[illegible]	[illegible]	[illegible]	6	[illegible]	14	5	3.0	[illegible]
[illegible]			4		12	5	2	
[illegible]	Despejado	W						
[illegible]	[illegible]	[illegible]	11		15	—		[illegible]
[illegible]	Despejado	N	-1		10	-1		[illegible]
[illegible]	id	NW	—		—			[illegible]
[illegible]	id	W	-2		7	-2		
[illegible]			4		0	0		
[illegible]			-1		6	1		
[illegible]			4		6	4		
Capdella	Despejado	Calma	6		8	-4		
Pobla	id	id	0		11	0		
[illegible]	id	id	-2		10			
[illegible]			-1		3	2		
[illegible]	Despejado	NE	4		14	1		
[illegible]	[illegible]	Calma	5		13	1		
[illegible]	Despejado	E	4		—			

Lunes 24 de enero de 1926

Signos usados en las cartas: [symbol] viento inferior; [symbol] mar; ○ despejado; ◐ ½ cubierto; ● cubierto; ≡ niebla; ⌓ rocío; ● lluvia; ✱ nieve; ▲ pedrisco; [symbol] tormenta; ⌴ escarcha; 16 —— 18 presión en milibares; 12 precipitación en 24 h., en milímetros.

SERVICIO METEOROLÓGICO

DE CATALUÑA

CARTA DEL TIEMPO

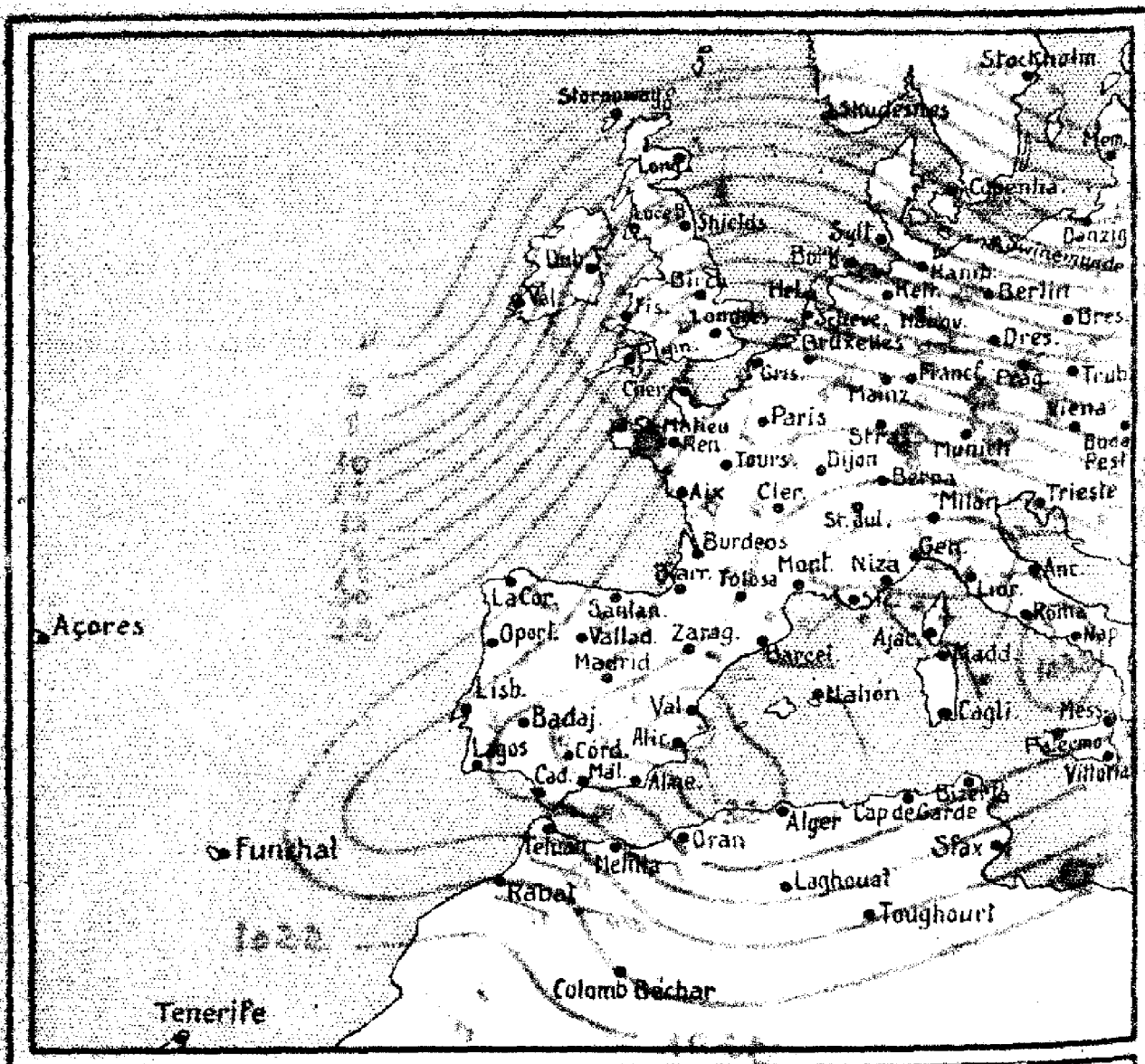

Estado del tiempo en la Europa occidental:

Persiste estacionario el régimen de buen tiempo en la mitad septentrional de Europa dominando presiones altas con cielo despejado. Las bajas presiones de Escandinavia tienden a avanzar hacia Rusia perdiendo intensidad los vientos del Oeste en las Islas Británicas, Francia y Alemania.

Probable buen tiempo

Día 16 de [illegible] de 192[illegible] a [illegible] horas

Estado del tiempo en Cataluña :

El tiempo en Cataluña es bueno con [illegible] completamente despejado y vientos de [illegible] de dirección variable.

La temperatura máxima [illegible] de 16° en [illegible] y la mínima de 3° bajo cero en Rila.

[illegible]

El Director del Servicio : E. FONTSERÉ

DATOS RECIBIDOS DE CATALUÑA:

Localidad	A las ...... h.				En 24 h.			Observaciones especiales
	Estado del cielo	Viento	Temperatura	Mar	Temp. max.	Temp. min.	Precipitación	

Signos usados en las cartas : viento inferior; mar; ○ despejado; ◐ ½ cubierto; ◎ cubierto; ≡ niebla; rocío; ● lluvia; ✱ nieve; ▲ pedrisco; tormenta; escarcha; 10 —— 10 presión en milibares; **12** precipitación en 24 h., en milímetros.



SERVICIO METEOROLÓGICO

DE CATALUÑA

CARTA DEL TIEMPO

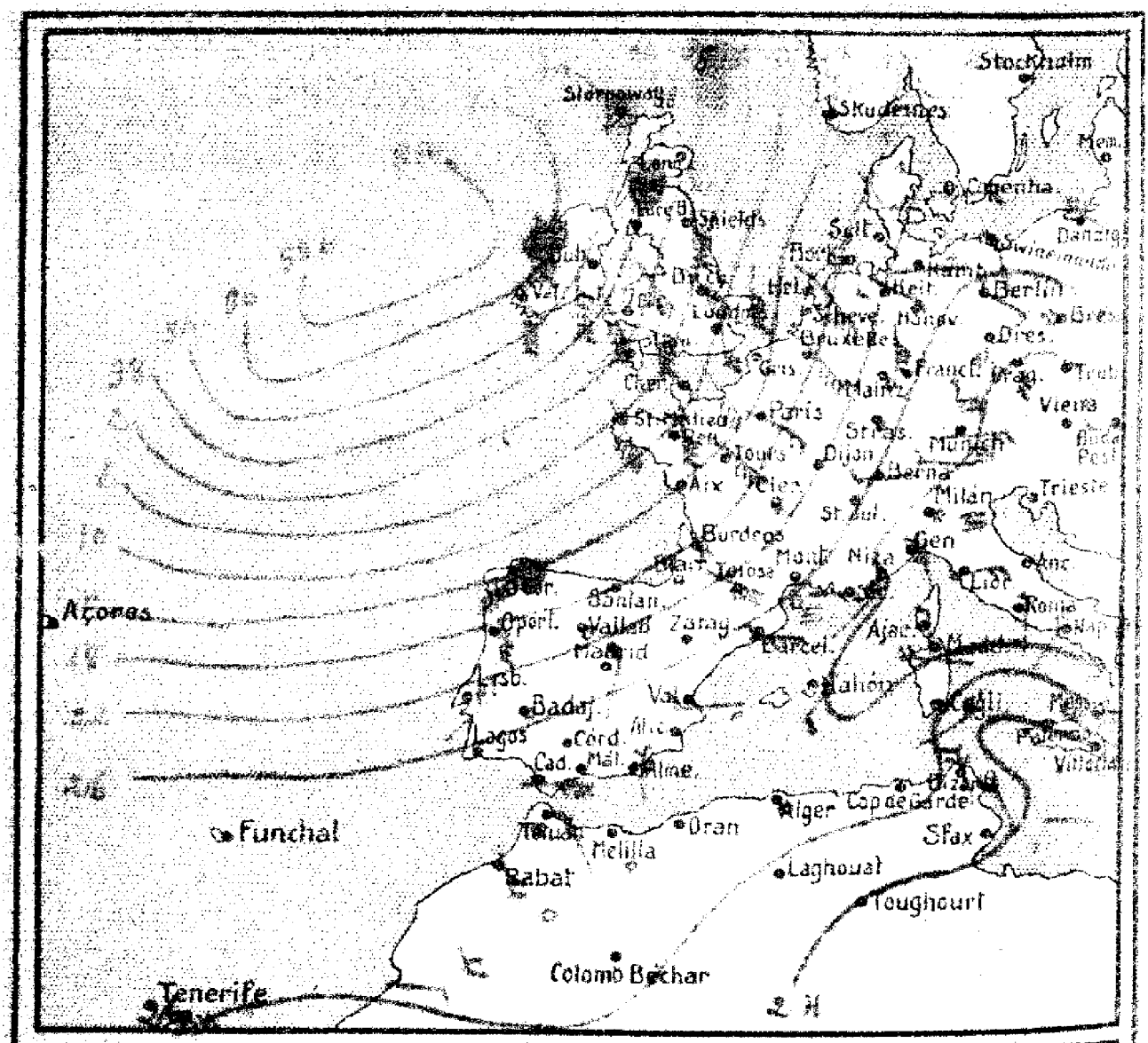

Estado del tiempo en la Europa occidental:

La depresión barométrica del Atlántico septentrional se ha extendido a la mayor parte de las costas occidentales [illegible] dose su centro de mínima presión en Irlanda. El mal tiempo se ha generalizado en las Islas Británicas, noroeste de Francia y costas de Galicia en cuyas regiones se registran [illegible] fuertes del SW y algunas lluvias. Las altas presiones dominan el Mediterráneo occidental é Italia dando lugar a buen tiempo en mitad septentrional de la Península Ibérica, norte de Africa y Europa central. En Cataluña es probable buen tiempo con [illegible] del [illegible]

Día 27 de enero de 1926 a 7 horas

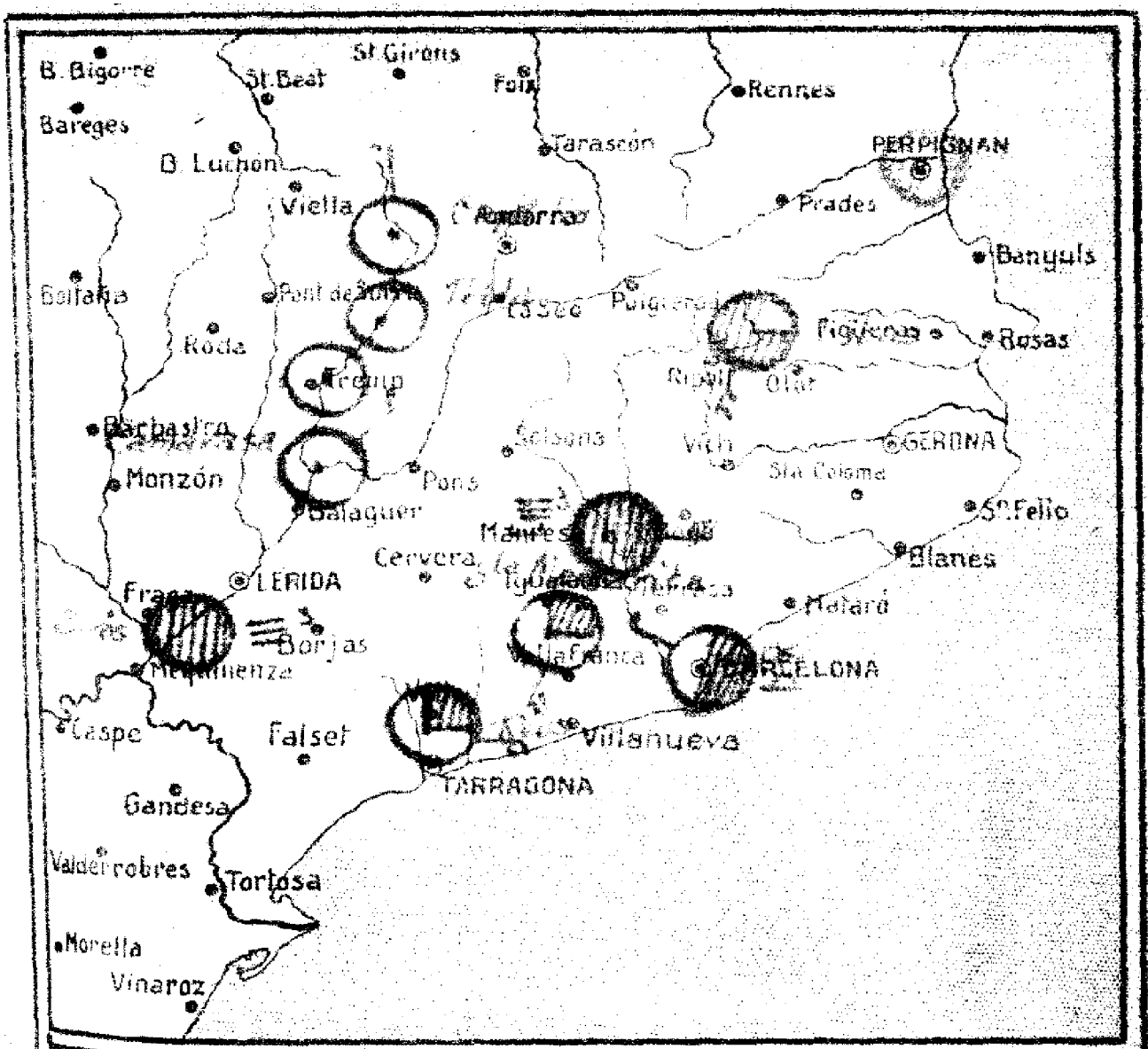

Estado del tiempo en Cataluña :

El tiempo en general es bueno en toda la región catalana dominando cielo semicubierto y débiles de dirección variable.

Las temperaturas han experimentado un ligero descenso bajo la influencia de la corriente tropical correspondiente a la depresión general del norte de Europa. La máxima en Barcelona ha sido de 14° y 16° en las comarcas y las mínimas de 6° en Barcelona y 2° bajo cero en Pirineos.

EL DIRECTOR DEL SERVICIO : F. FONTSERÉ

DATOS RECIBIDOS DE CATALUÑA:

Localidad	A las h.				En 24 h.			Observaciones especiales
	Estado del cielo	Viento	Temperatura	Mar	Temp. máx.	Temp. mín.	Precipitación	

Signos usados en las cartas: ⊓⊓‾ ⊓⊓‾ **viento inferior;** ∼∼ ≈≈ **mar;** ○ **despejado;** ◐ ½ **cubierto;** ◎ **cubierto;** ≡ **niebla;** ⌓ **rocío;** ● **lluvia;** ✱ **nieve;** ▲ ***pedrisco;*** ***tormenta;*** ⌴ **escarcha;** 18 ------ 16 **presión en milibares;** **<u>12</u>** **precipitación en 24 h., en milímetros.**



SERVICIO METEOROLÓGICO

DE CATALUÑA

CARTA DEL TIEMPO

Estado del tiempo en la Europa occidental:

Avanzando la nubosidad por la mayor parte del occidente europeo bajo la influencia de una nueva depresión barométrica situada en el Atlántico frente a las costas de Galicia. También se acercan hacia el Cantábrico y Golfo de Vizcaya. Las zonas correspondientes a la depresión comprenden la mayor parte de las costas de Portugal. — Las altas presiones persisten estacionarias en la Europa central dando lugar a abundantes nieblas bajas en Francia, Alemania y Austria. — En España probable régimen de cielo nuboso con algunas nieblas matinales.

Día 2[illegible] de enero de 192[illegible] a 7 horas

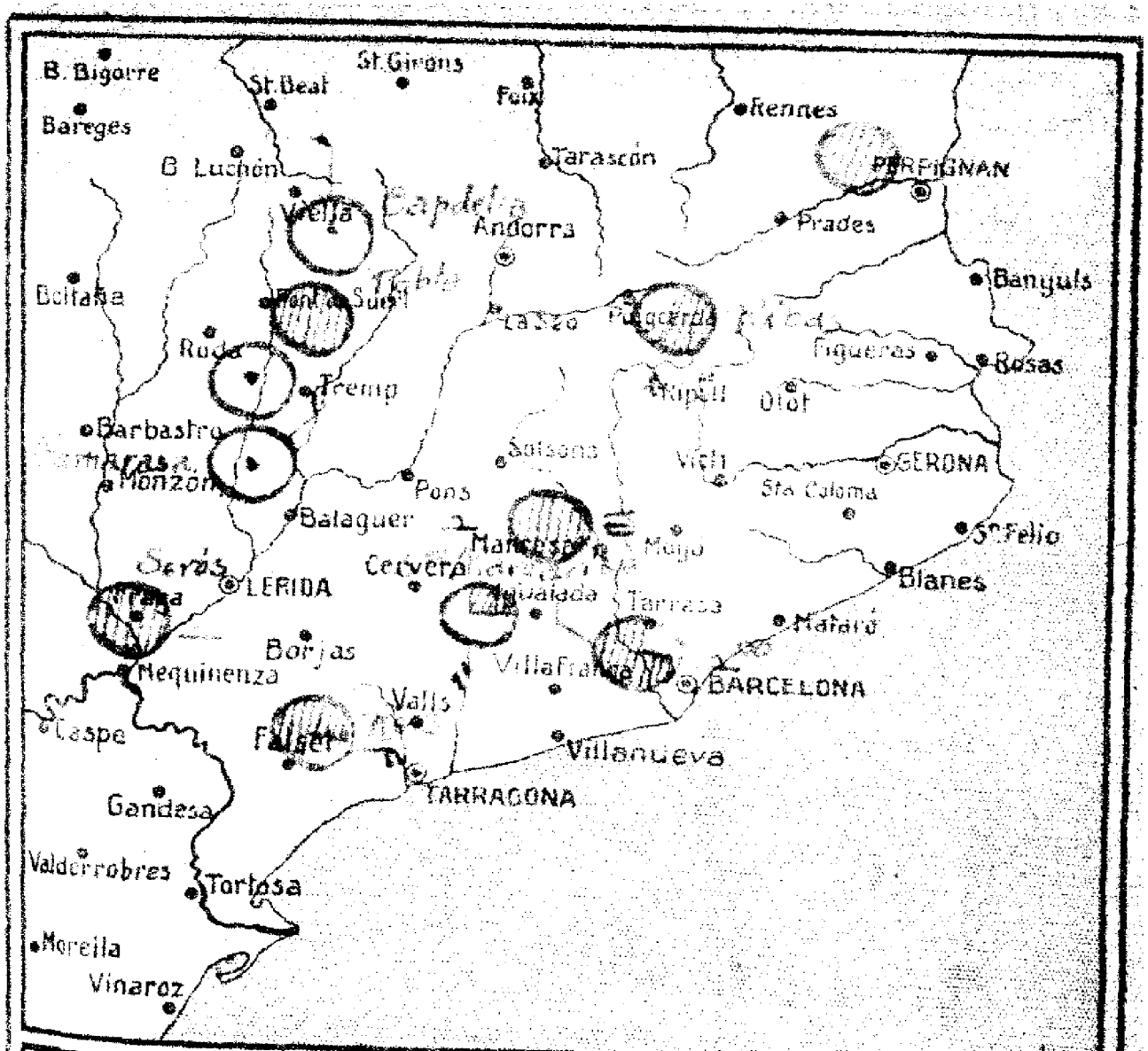

Estado del tiempo en Cataluña:

[illegible] tiempo [illegible] se [illegible] dominando cielo nuboso y nebuloso en toda la región. Los vientos son débiles y de dirección variable. [illegible] temperatura no ha experimentado gran variación.

[illegible] máxima ha sido de 16° en Serós y la mínima de 1° bajo cero en Manresa, Ribas, Estamento, Tremp y Conrals.

EL DIRECTOR DEL SERVICIO : E. FONTSERÉ

DATOS RECIBIDOS DE CATALUÑA:

Localidad	A las 7 h.				En 24 h.			Observaciones especiales
	Estado del cielo	Viento	Temperatura	Mar	Temp. máx.	Temp. mín.	Precipitación	
Barcelona								
Reus								
Tarragona								
Tortosa								
Falset								
Gandesa								
Cervera								
Tremp								
Balaguer								
Lérida								
Seo de Urgel								
Puigcerdá	Despejado	N						
Olot	Nublado	Calma						
Figueras	Despejado	W						
Rosas								
Gerona								
Manresa	Despejado	NE						
Vich	Nublado	S						
Berga		E						
	Jueves, 28 de enero de							

Signos usados en las cartas: viento inferior; mar; despejado; ½ cubierto; cubierto; niebla; rocío; lluvia; nieve; pedrisco; tormenta; escarcha; presión en milibares; **12** precipitación en 24 h., en milímetros.



SERVICIO METEOROLÓGICO

DE CATALUÑA

CARTA DEL TIEMPO

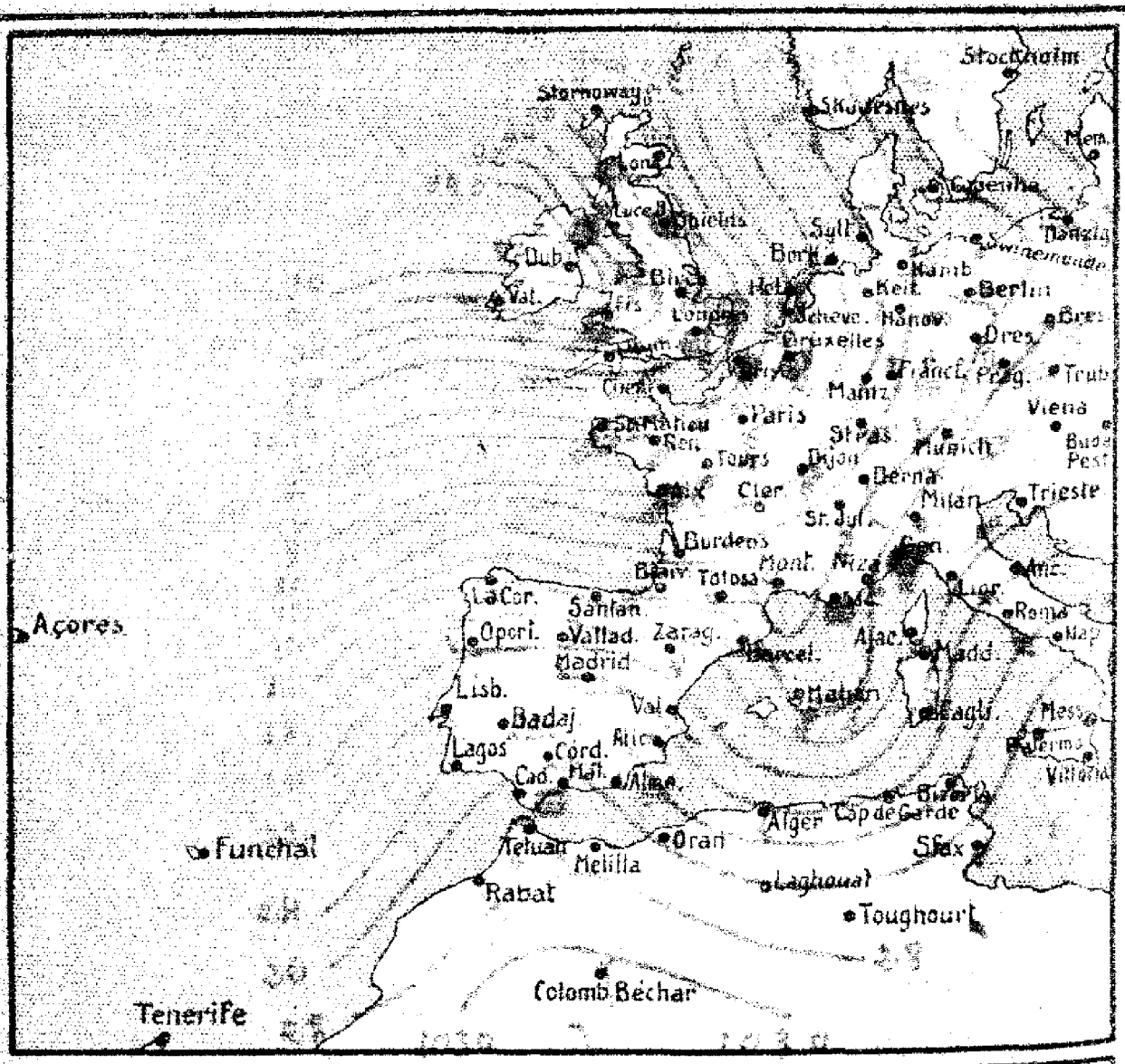

Estado del tiempo en la Europa occidental:

Dia ... de ... de 192 ... a ... horas

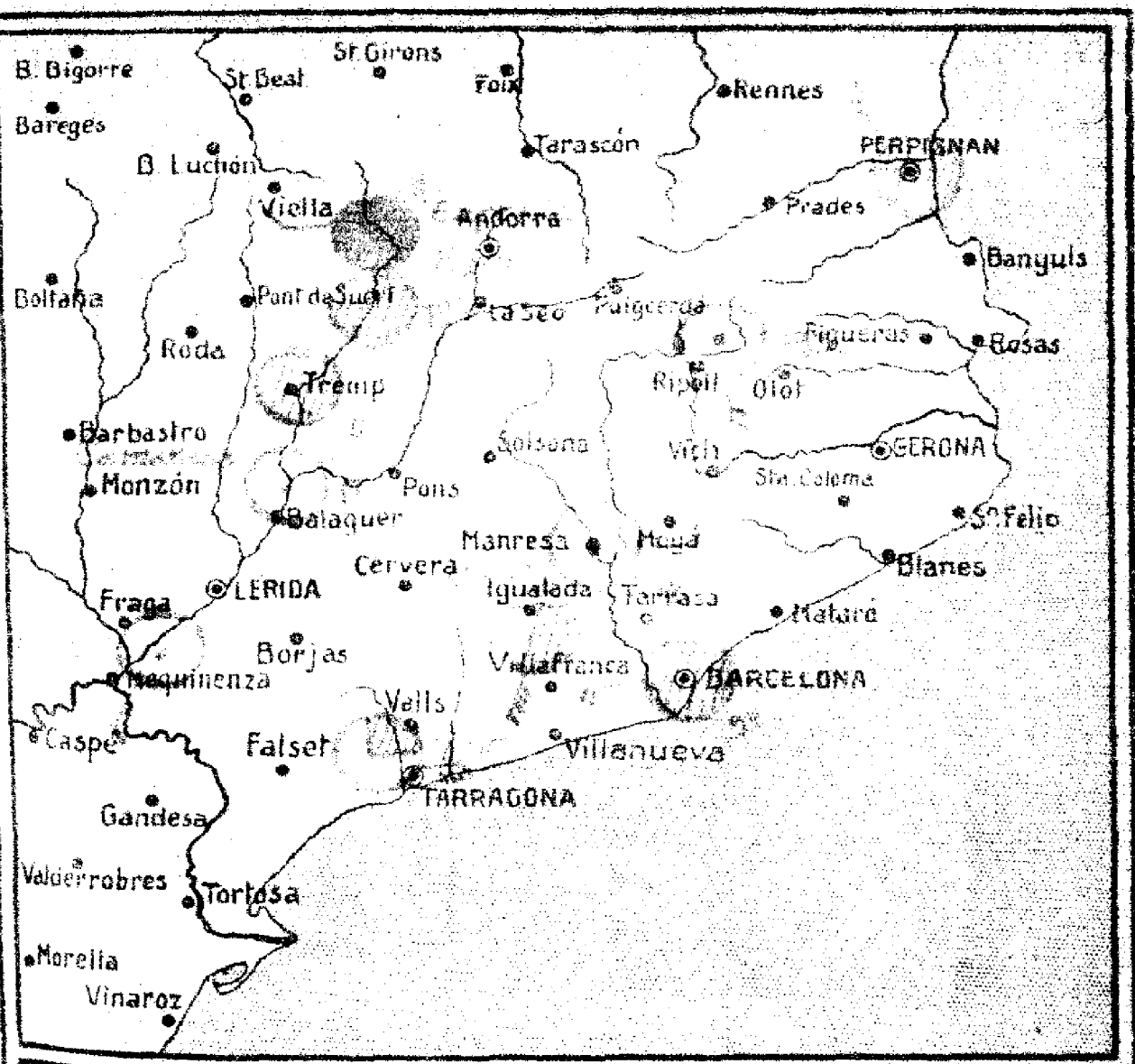

Estado del tiempo en Cataluña :

El Director del Servicio : E. FONTSERÉ

DATOS RECIBIDOS DE CATALUÑA:

Localidad	A las 8 h. Estado del cielo	Viento	Temperatura	Mar	En 24 h. Temp. max.	Temp. min.	Precipitación	Observaciones especiales
Barcelona	Nublado	W	12	marejadilla	[illegible]	8	0,0	●
Gerona			10		13	6		
Aplugas	Nublado	N N W	11		13	–	[illegible]	●
Ramosa	Despejado	SE	6		9	1		⌓
Margarita	½ nublado	SW	–		–	–		
Freser			5		10	2		
Ribas	Despejado	S	1		9	0		
Estangento			-3		6	-3	4	⊠ 6 m
Molinos			7		10	[illegible]		
Capdella	Nublado	W	0		8	[illegible]	6	○
Tabla	id	Calma	6		11	5	Lluvia	
Tremp	id	[illegible]	3		15	2		
Pomials			0		6	1		
[illegible]	Despejado	[illegible]	8		13	[illegible]	Lluvia	
[illegible]	id	[illegible]	5		15	[illegible]		
Reus	½ nublado	E	12		–			
	Viernes, 29 [illegible]				[illegible] 1926			

Signos usados en las cartas : ⊓⊓ viento inferior; ~~ mar; ○ despejado; ◐ ½ cubierto; ◍ cubierto; ≡ niebla; ⌓ rocío; ● lluvia; ✳ nieve; ▲ pedrisco; ⊼ tormenta; ⊔ escarcha; 16 —— 18 presión en milibares; **12** precipitación en 24 h., en milímetros.

SERVICIO METEOROLÓGICO

DE CATALUÑA

CARTA DEL TIEMPO

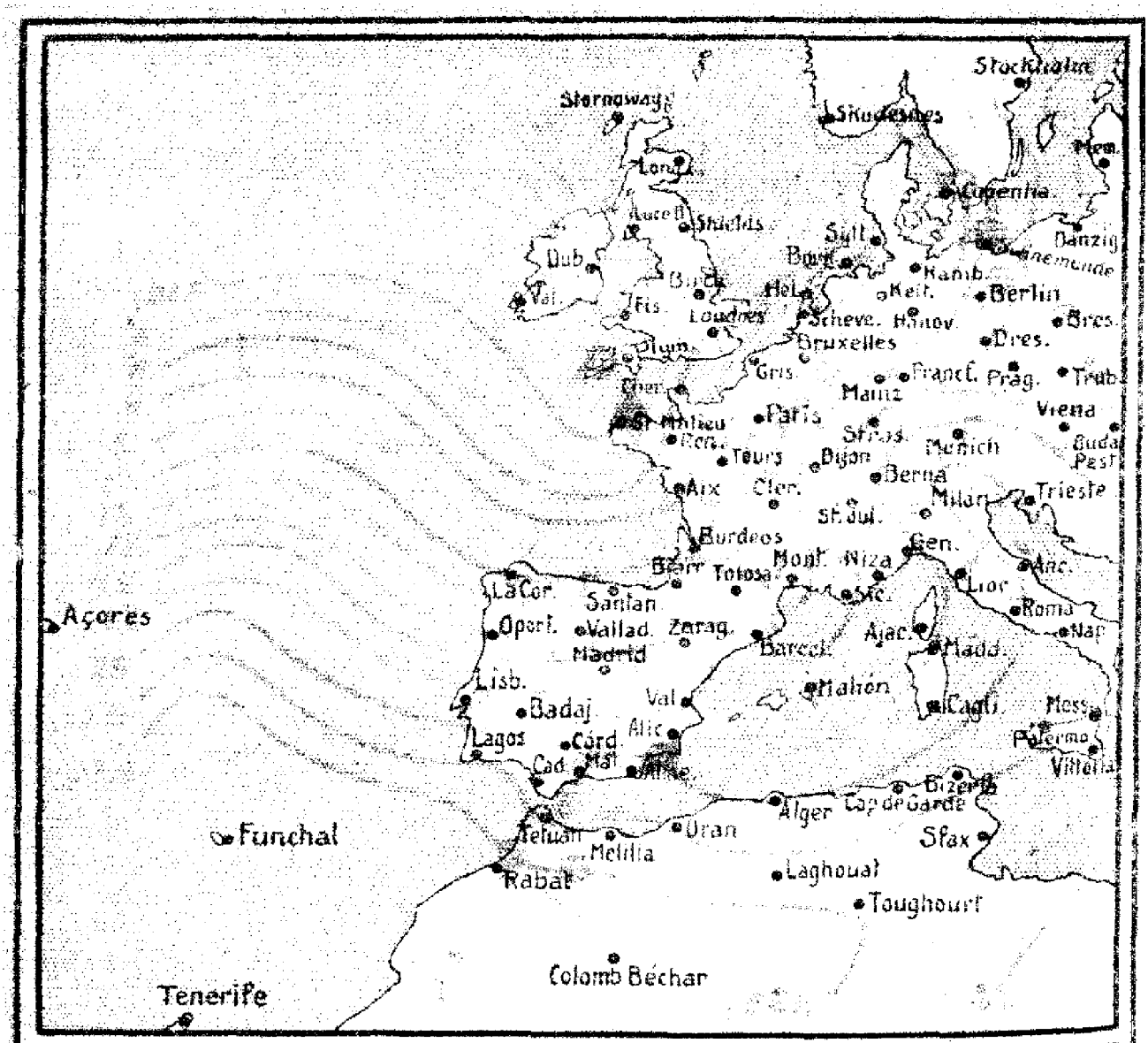

Estado del tiempo en la Europa occidental:

Dia ... de ... de 192 ... a ... horas

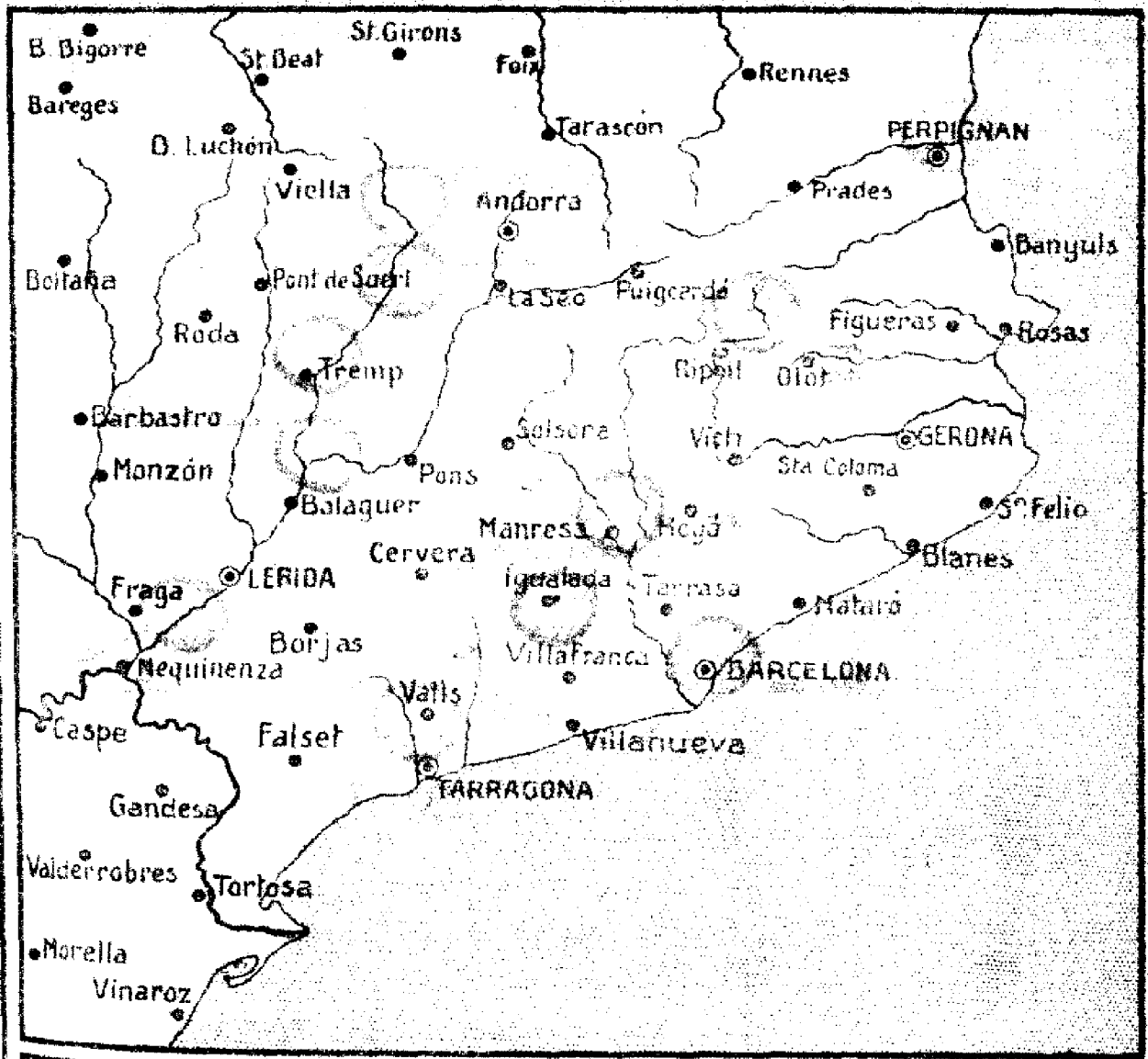

Estado del tiempo en Cataluña :

EL DIRECTOR DEL SERVICIO : E. FONTSERÉ

DATOS RECIBIDOS DE CATALUÑA:

Localidad	A las ... h.				En 24 h.			Observaciones especiales
	Estado del cielo	Viento	Temperatura	Mar	Temp. máx.	Temp. mín.	Precipitación	

Signos usados en las cartas : viento inferior; mar; despejado; ¼ cubierto; cubierto; niebla; rocío; lluvia; nieve; pedrisco; tormenta; escarcha; presión en milibares; precipitación en 24 h., en milímetros.

Feb.

SERVICIO METEOROLÓGICO
DE CATALUÑA

CARTA DEL TIEMPO

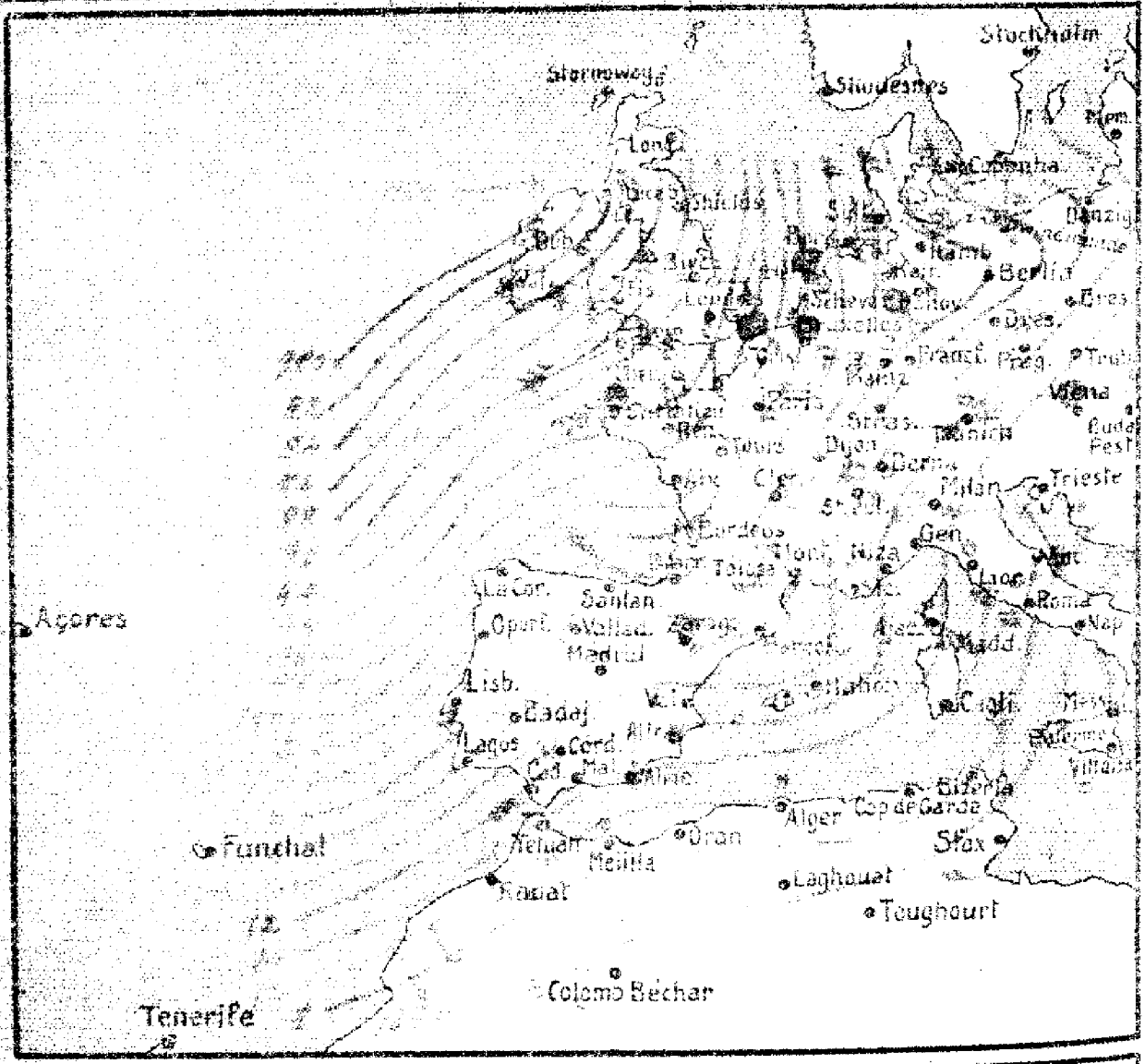

Estado del tiempo en la Europa occidental:

Dia de de 192 a horas

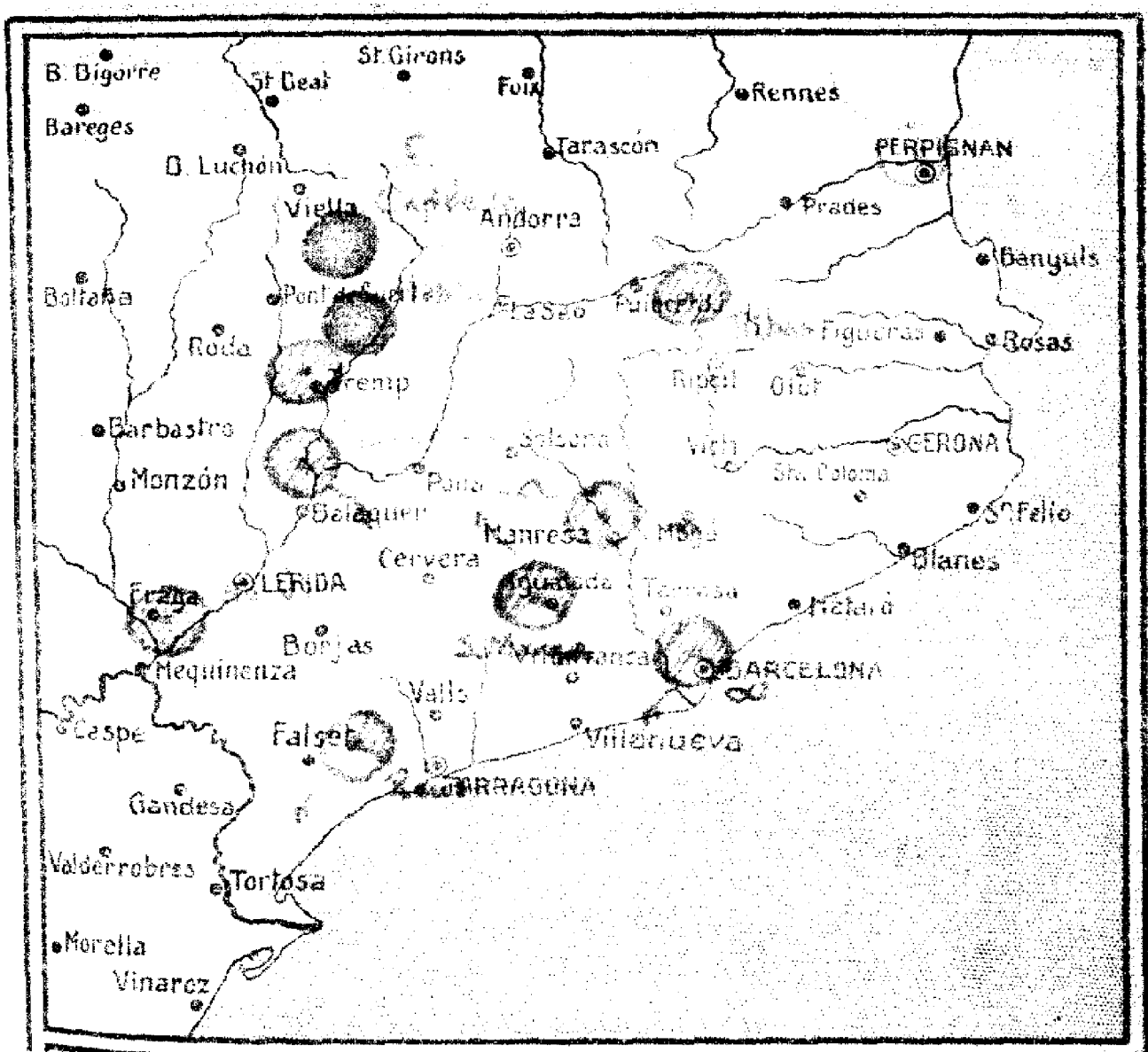

Estado del tiempo en Cataluña:

EL DIRECTOR DEL SERVICIO : E. FONTSERÉ

DATOS RECIBIDOS DE CATALUÑA:

Localidad	A las ... h.				En 24 h.			Observaciones especiales
	Estado del cielo	Viento	Temperatura	Mar	Temp. máx.	Temp. mín.	Precipitación	

Signos usados en las cartas : viento inferior; mar; despejado; 1/2 cubierto; cubierto; niebla; rocío; lluvia; nieve; pedrisco; tormenta; escarcha; presión en milibares; 12 precipitación en 24 h., en milímetros.

S. M. C. - 110

SERVICIO METEOROLÓGICO

DE CATALUÑA

CARTA DEL TIEMPO

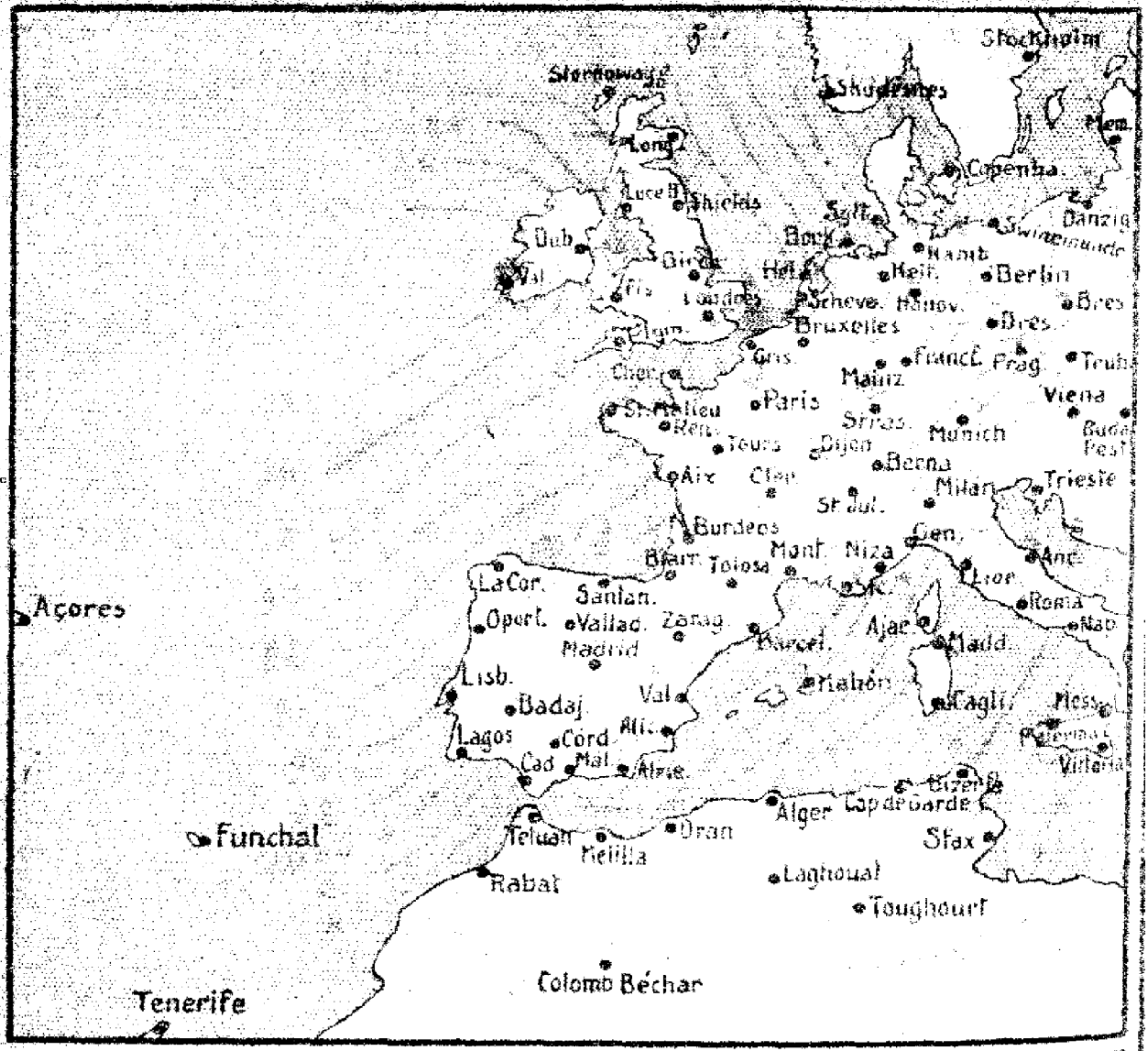

Estado del tiempo en la Europa occidental:

Dia de de 192 a horas

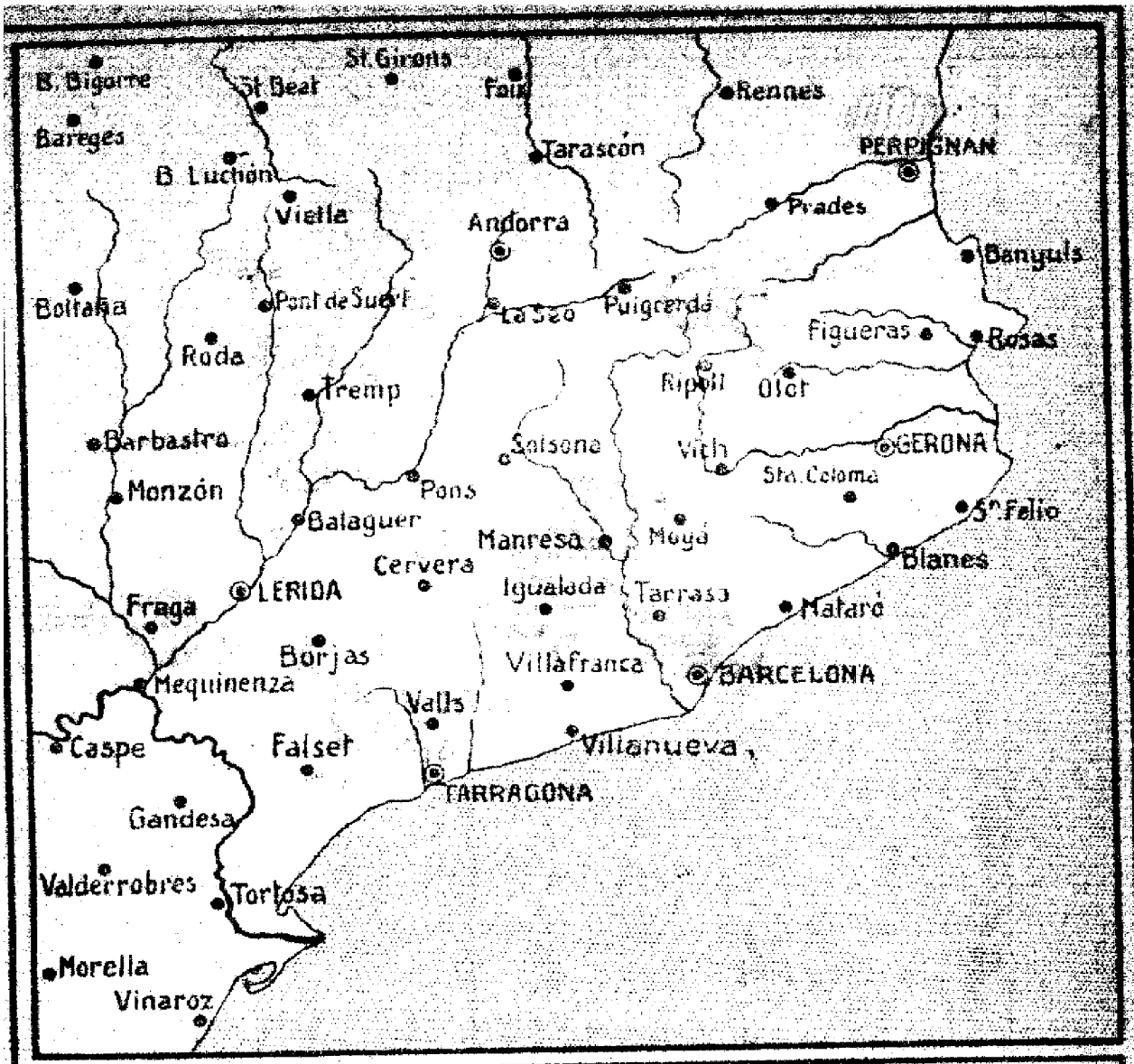

Estado del tiempo en Cataluña :

El Director del Servicio : E. FONTSERÉ

DATOS RECIBIDOS DE CATALUÑA:

Localidad	A las [illegible] h.				En 24 h.			Observaciones especiales
	Estado del cielo	Viento	Temperatura	Mar	Temp. máx.	Temp. mín.	Precipitación	
[illegible]	[illegible]	NW	[illegible]		[illegible]	[illegible]	21	◎
[illegible]			–		–	[illegible]		
[illegible]	[illegible]	[illegible]	12		[illegible]		[illegible]	[illegible]
[illegible]	id.	[illegible]	7		10	[illegible]	[illegible]	
[illegible]	id.	[illegible]	–		–		Lluvia	
[illegible]			9		14	[illegible]		
[illegible]	[illegible]	[illegible]	9		12	[illegible]	1	
[illegible]			4		5	–	24	
[illegible]			7		5	[illegible]		
[illegible]	[illegible]	[illegible]	5		6	[illegible]	14	◎
[illegible]	id.	Calma	7		12	[illegible]	Lluvia	
[illegible]	id.	id.	9		7	–	23	
[illegible]			5		5			
[illegible]	Nublado	SE	10		[illegible]	[illegible]	Lluvia	
[illegible]	Despejado	Calma	10		10		1	
[illegible]	Nublado	NW	11		–	–	Lluvia	

[illegible] 2 de Febrero de [illegible]

Signos usados en las cartas: [wind symbols] viento inferior; [wave symbols] mar; ○ despejado; ◐ ½ cubierto; ◎ cubierto; ≡ niebla; ⌒ rocío; ● lluvia; ✱ nieve; ▲ pedrisco; ⚡ tormenta; ⌴ escarcha; 18 —— 18 presión en milibares; <u>12</u> precipitación en 24 h., en milímetros.

SERVICIO METEOROLÓGICO

DE CATALUÑA

CARTA DEL TIEMPO

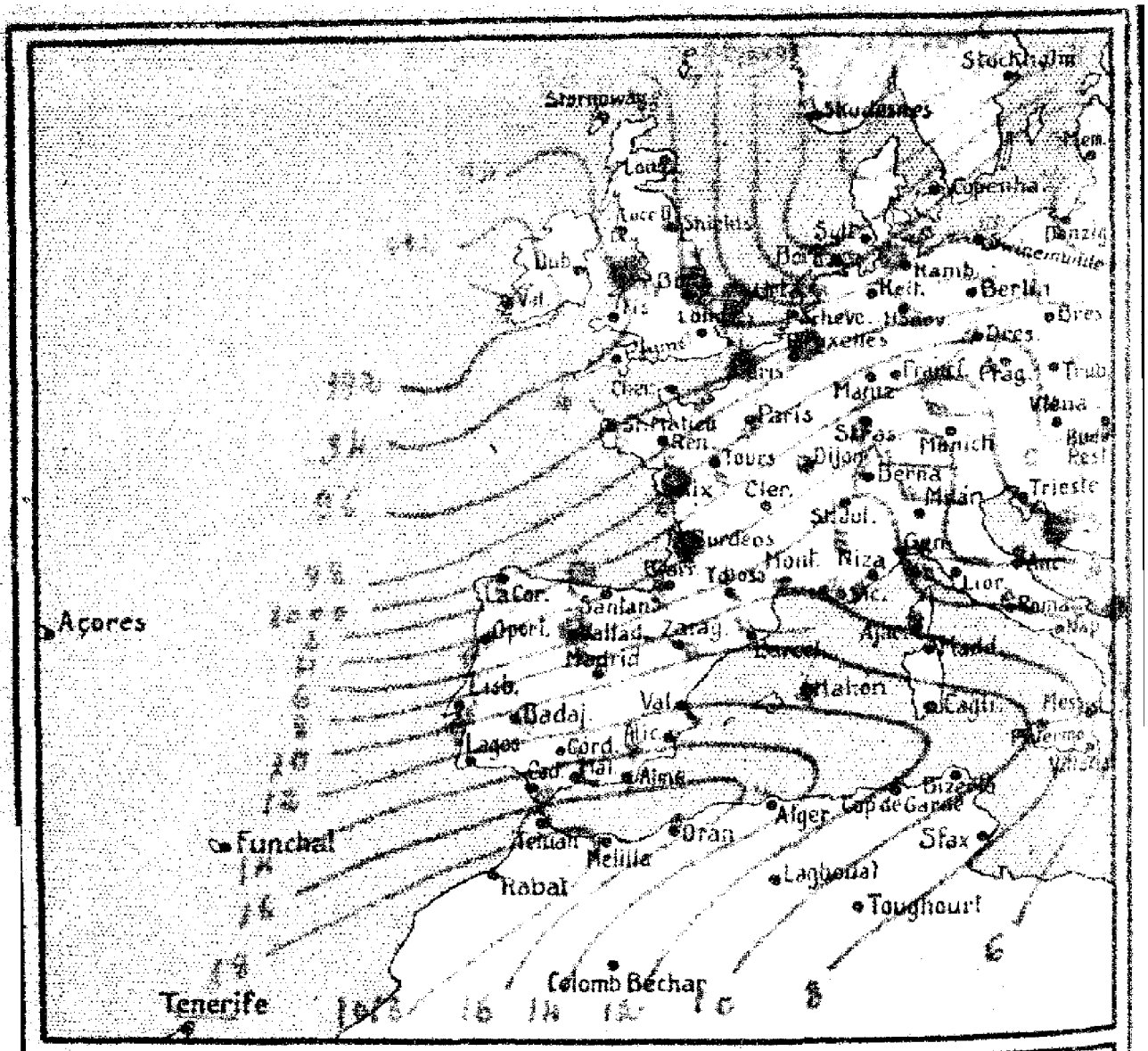

Estado del tiempo en la Europa occidental:

Bajo la influencia de las bajas presiones del mar del Norte y Escandinavia, el tiempo es muy variable e inseguro en la mayor parte del occidente Europeo dominando algunas lluvias y vientos fuertes de dirección variable. — Las lluvias de mayor importancia se observan en el Cantábrico y Países Bajos. — En Cataluña es probable tiempo variable con viento del oeste.

Día 4 de Febrero de 192 6 a 7 horas

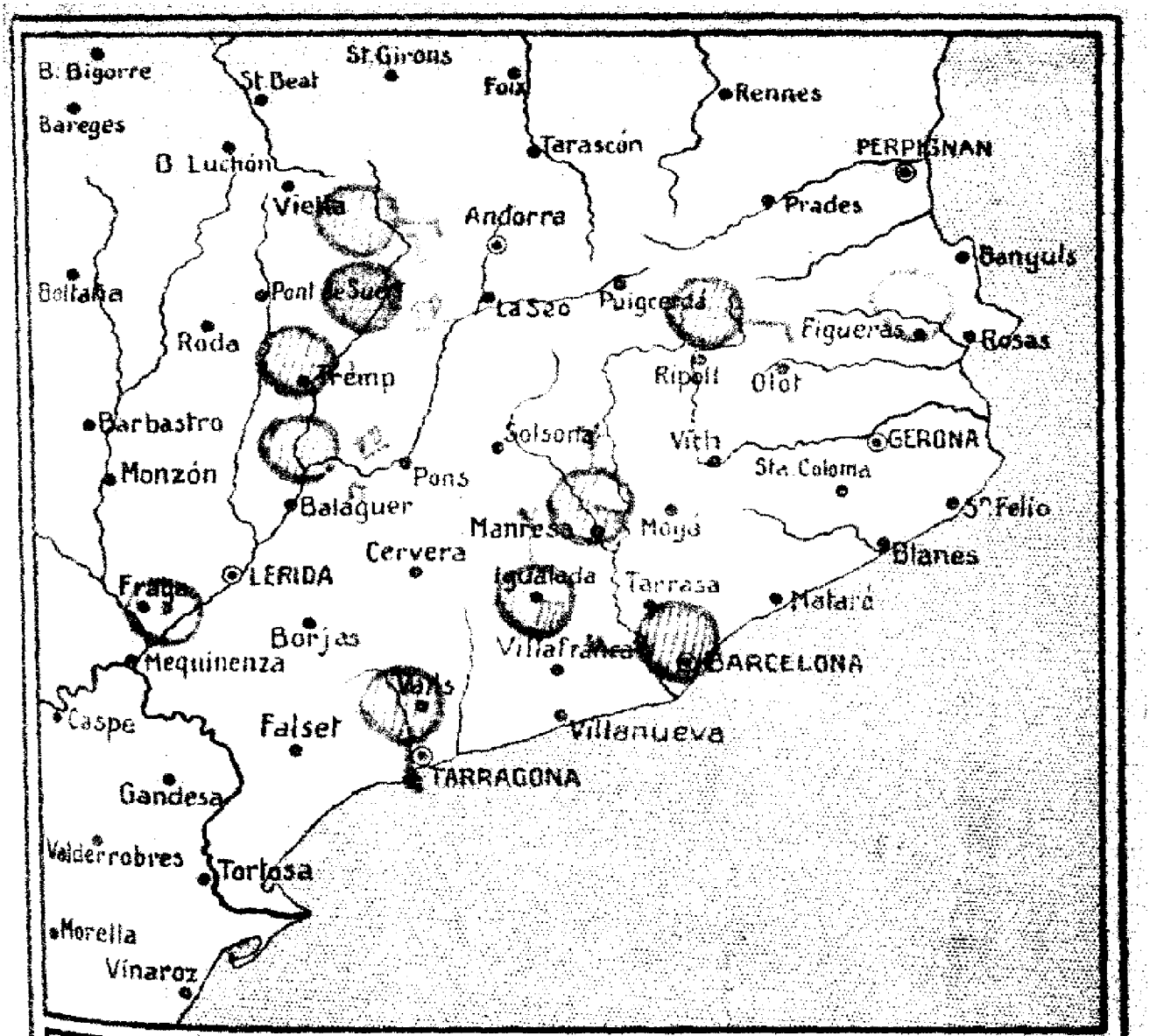

Estado del tiempo en Cataluña :

En Cataluña el tiempo es muy variable, abundando cielo nuboso y vientos de dirección variable.

Ayer se registraron lluvias y nevadas en varios puntos de la región pirenaica.

La temperatura máxima ha sido de 15° en la Adrián y la mínima de 7° bajo cero en el lugar [illegible].

El Director del Servicio : E. FONTSERÉ

DATOS RECIBIDOS DE CATALUÑA:

Localidad	A las .... h.				En 24 h.			Observaciones especiales
	Estado del cielo	Viento	Temperatura	Mar	Temp. máx.	Temp. mín.	Precipitación	

Signos usados en las cartas : ⊥⊥⊥— ⊥⊥— viento inferior; ∼∼ ≈≈ mar; ○ despejado; ◐ $^1/_4$ cubierto; ◍ cubierto; ≡ niebla; ⌓ rocío; ● lluvia; ✱ nieve; ▲ pedrisco; ↯ tormenta; ⌴ escarcha; 16 ——— 16 presión en milibares; <u>12</u> precipitación en 24 h., en milímetros.

S. M. C. - 110



SERVICIO METEOROLÓGICO

DE CATALUÑA

CARTA DEL TIEMPO

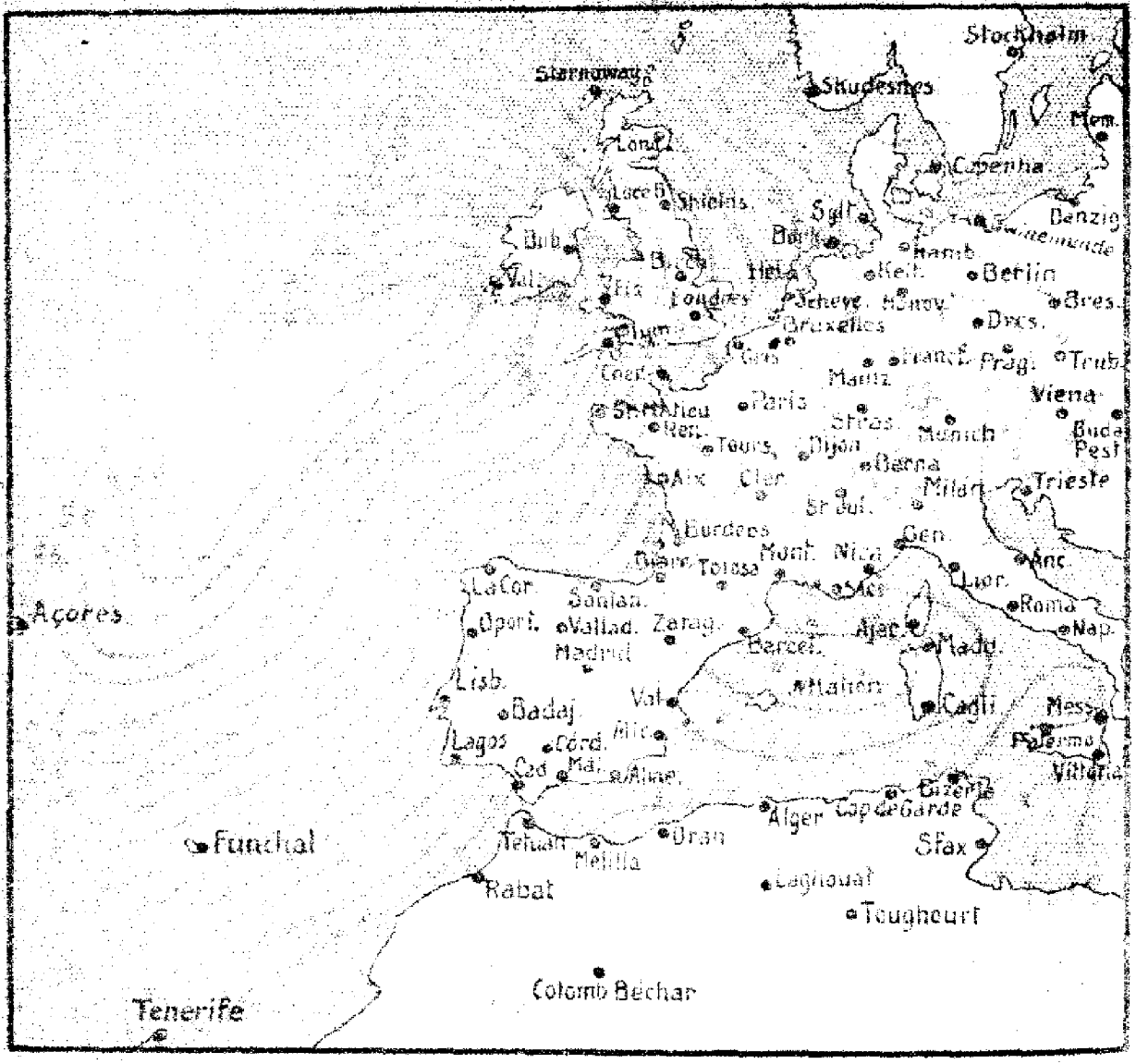

Estado del tiempo en la Europa occidental:

Dia ... de ... de 192 ... a ... horas

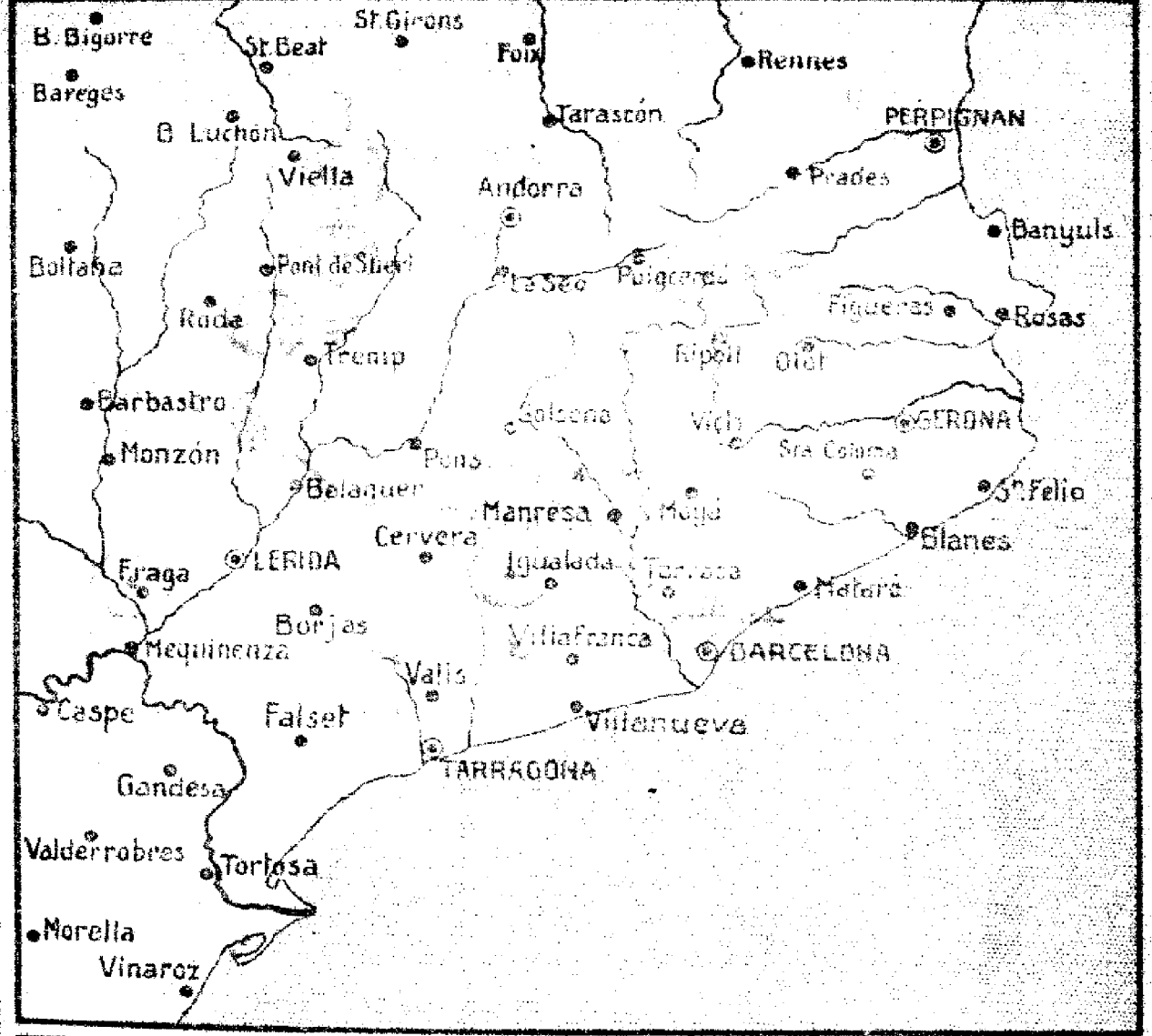

Estado del tiempo en Cataluña :

El Director del Servicio : E. FONTSERÉ

DATOS RECIBIDOS DE CATALUÑA:

Localidad	A las ... h.				En 24 h.			Observaciones especiales
	Estado del cielo	Viento	Temperatura	Mar	Temp. máx.	Temp. mín.	Precipitación	

Signos usados en las cartas: ⊥⊥⊥‾ ⊥⊥⊥‾ viento inferior; 〰 ≈≈ mar; ○ despejado; ◐ ½ cubierto; ◎ cubierto; ≡ niebla; ⌓ rocío; ● lluvia; ✳ nieve; ▲ pedrisco; ⚡ tormenta; ⊔ escarcha; 16 ---- 14 presión en milibares; **12** precipitación en 24 h., en milímetros.

S. M. C. - 110



SERVICIO METEOROLÓGICO

DE CATALUÑA

CARTA DEL TIEMPO

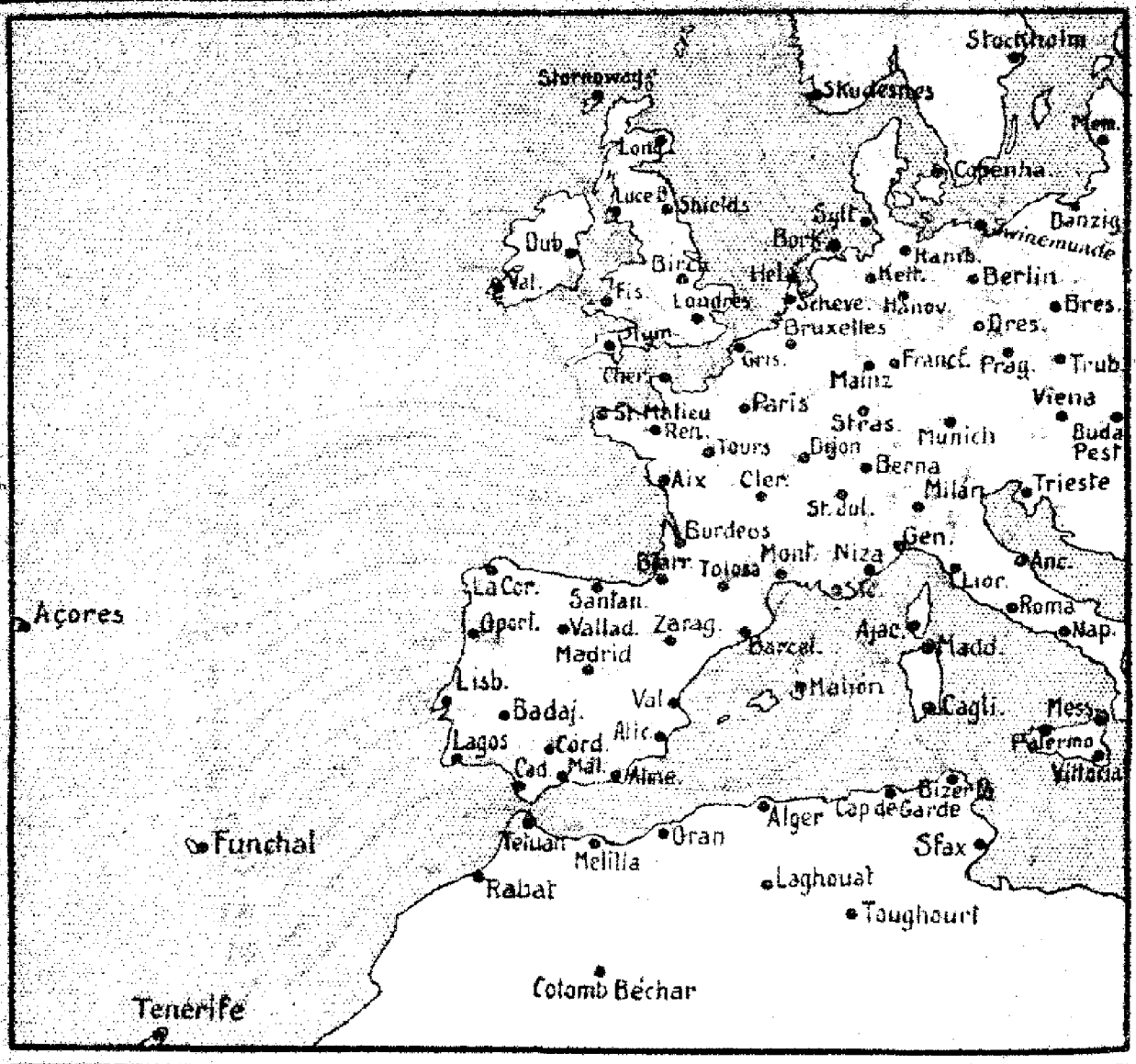

Estado del tiempo en la Europa occidental:

Dia ... de ... de 192 ... a ... horas

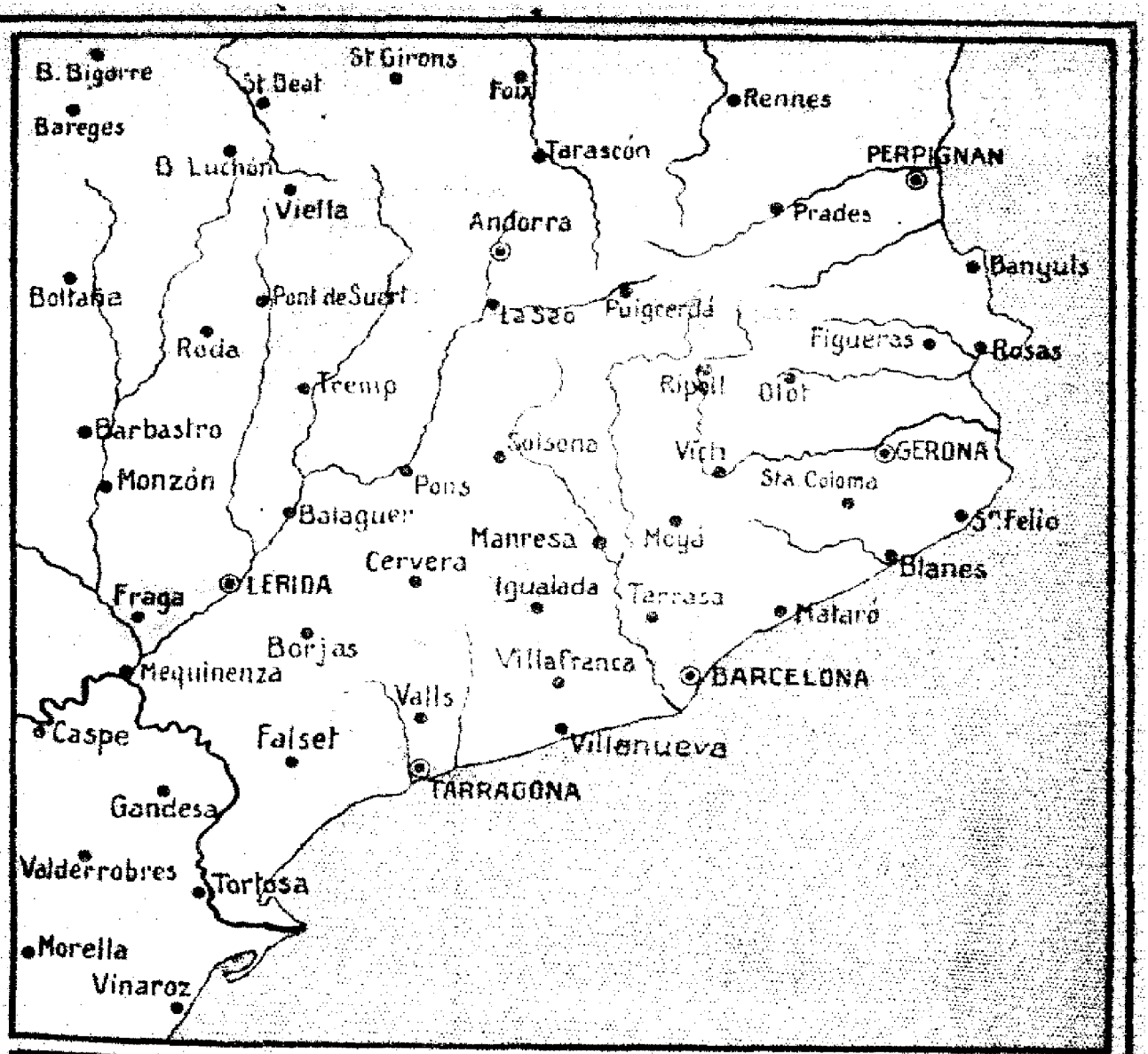

Estado del tiempo en Cataluña :

El Director del Servicio : E. FONTSERÉ

DATOS RECIBIDOS DE CATALUÑA:

Localidad	A las h.				En 24 h.			Observaciones especiales
	Estado del cielo	Viento	Temperatura	Mar	Temp. max.	Temp. mín.	Precipitación	

Signos usados en las cartas: viento inferior; mar; despejado; ½ cubierto; cubierto; niebla; rocío; lluvia; nieve; pedrisco; tormenta; escarcha; presión en milibares; precipitación en 24 h., en milímetros.

S. M. C. - 110

SERVICIO METEOROLÓGICO
DE CATALUÑA

CARTA DEL TIEMPO

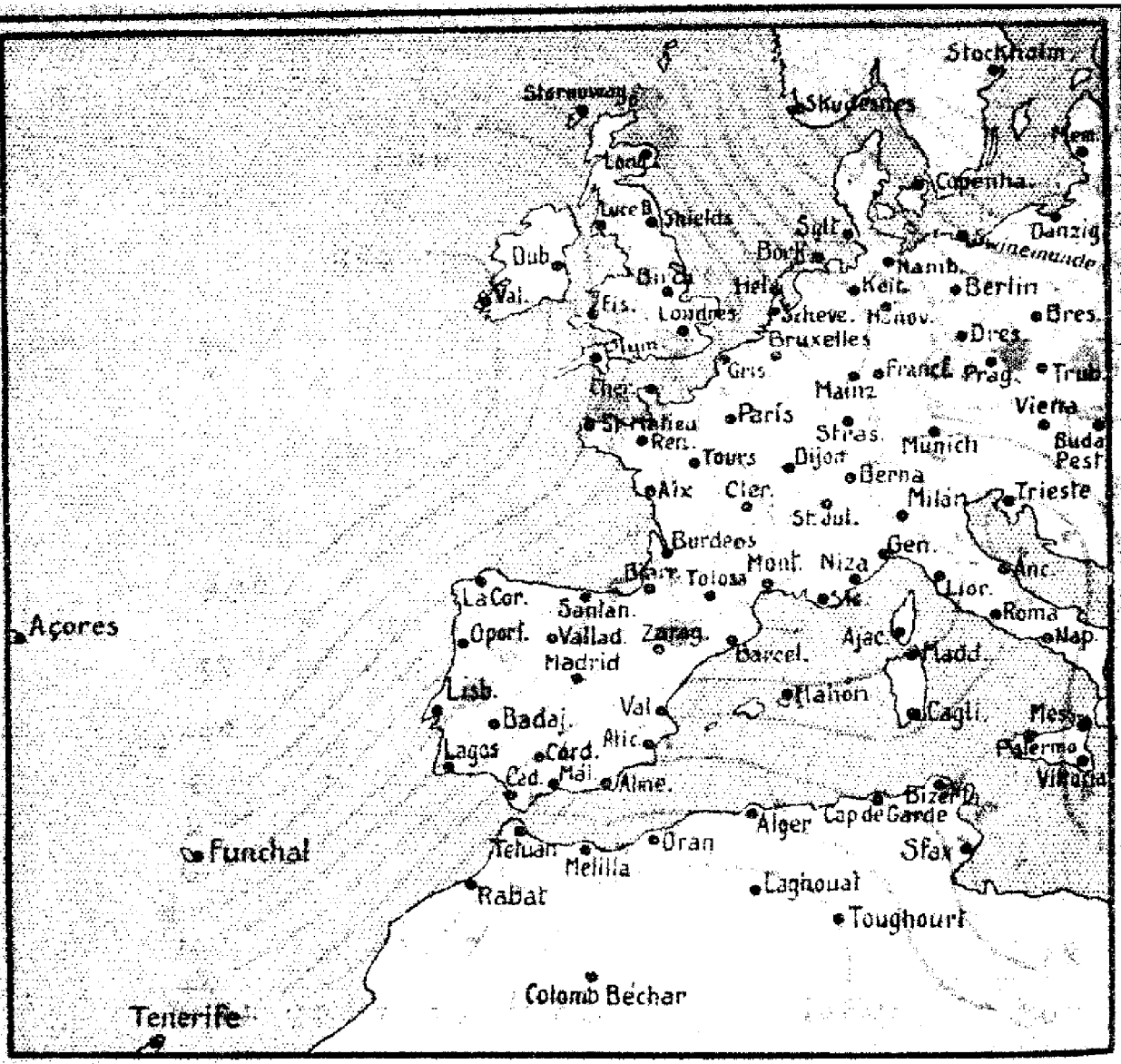

Estado del tiempo en la Europa occidental:

Dia ... de ... de 192 ... a ... horas

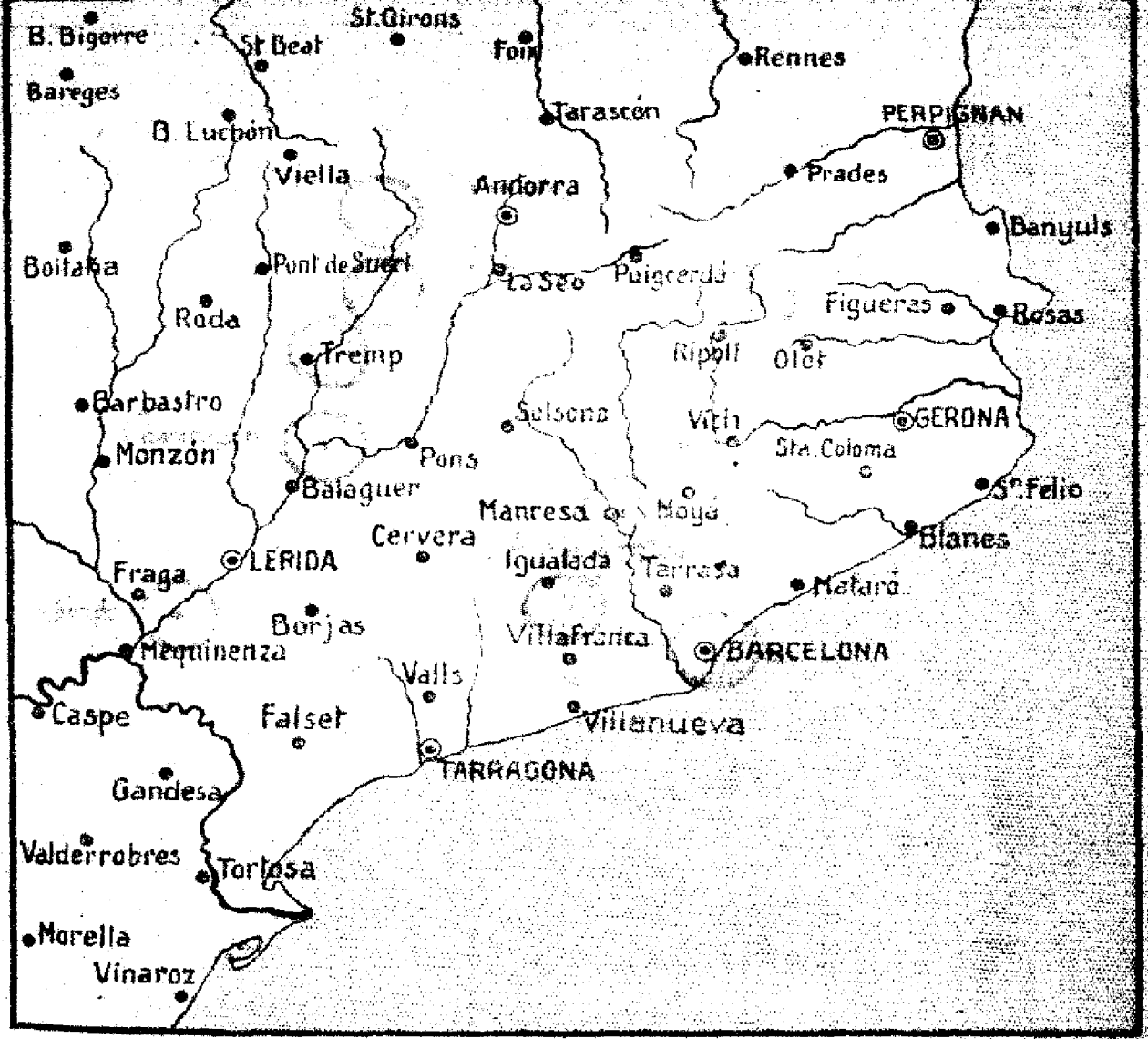

Estado del tiempo en Cataluña :

En Cataluña el tiempo [illegible]
[illegible] y vientos [illegible]
La temperatura máxima [illegible]
[illegible]
En Barcelona [illegible]
El Caudal del Segre en [illegible]
y el del Noguera en [illegible]

EL DIRECTOR DEL SERVICIO : E. FONTSERÉ

DATOS RECIBIDOS DE CATALUÑA:

Localidad	A las ..... h.				En 24 h.			Observaciones especiales
	Estado del cielo	Viento	Temperatura	Mar	Temp. máx.	Temp. mín.	Precipitación	

Signos usados en las cartas : viento inferior; mar; despejado; ¼ cubierto; cubierto; niebla; rocío; lluvia; nieve; pedrisco; tormenta; escarcha; presión en milibares; precipitación en 24 h., en milímetros.



SERVICIO METEOROLÓGICO

DE CATALUÑA

CARTA DEL TIEMPO

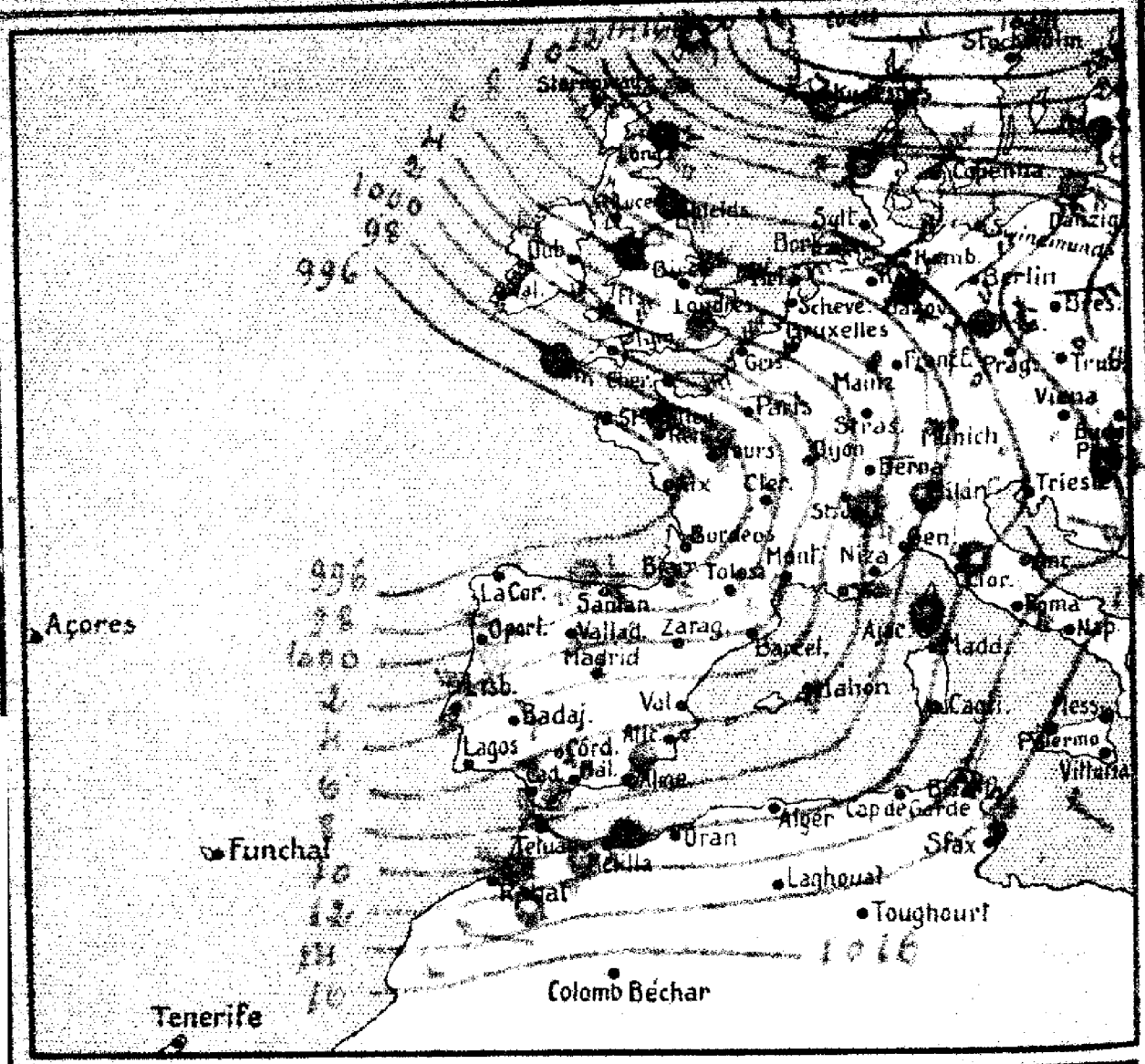

Estado del tiempo en la Europa occidental:

La depresión barométrica de las costas occidentales de Europa se interna en nuestro continente esperándose inmediatamente el tiempo con importantes lluvias en las Islas Británicas, Francia y Sudoeste de la Península Ibérica. Las altas presiones se hallan situadas en Escandinavia y mar Báltico. En la Europa Central se ha iniciado un notable descenso de la temperatura dando lugar a heladas nocturnas en casi toda gran parte de Alemania y costas del mar del Norte. En Cataluña es probable tiempo variable y algunas chubascos.

Día 9 de Septiembre de 1926 a 7 horas

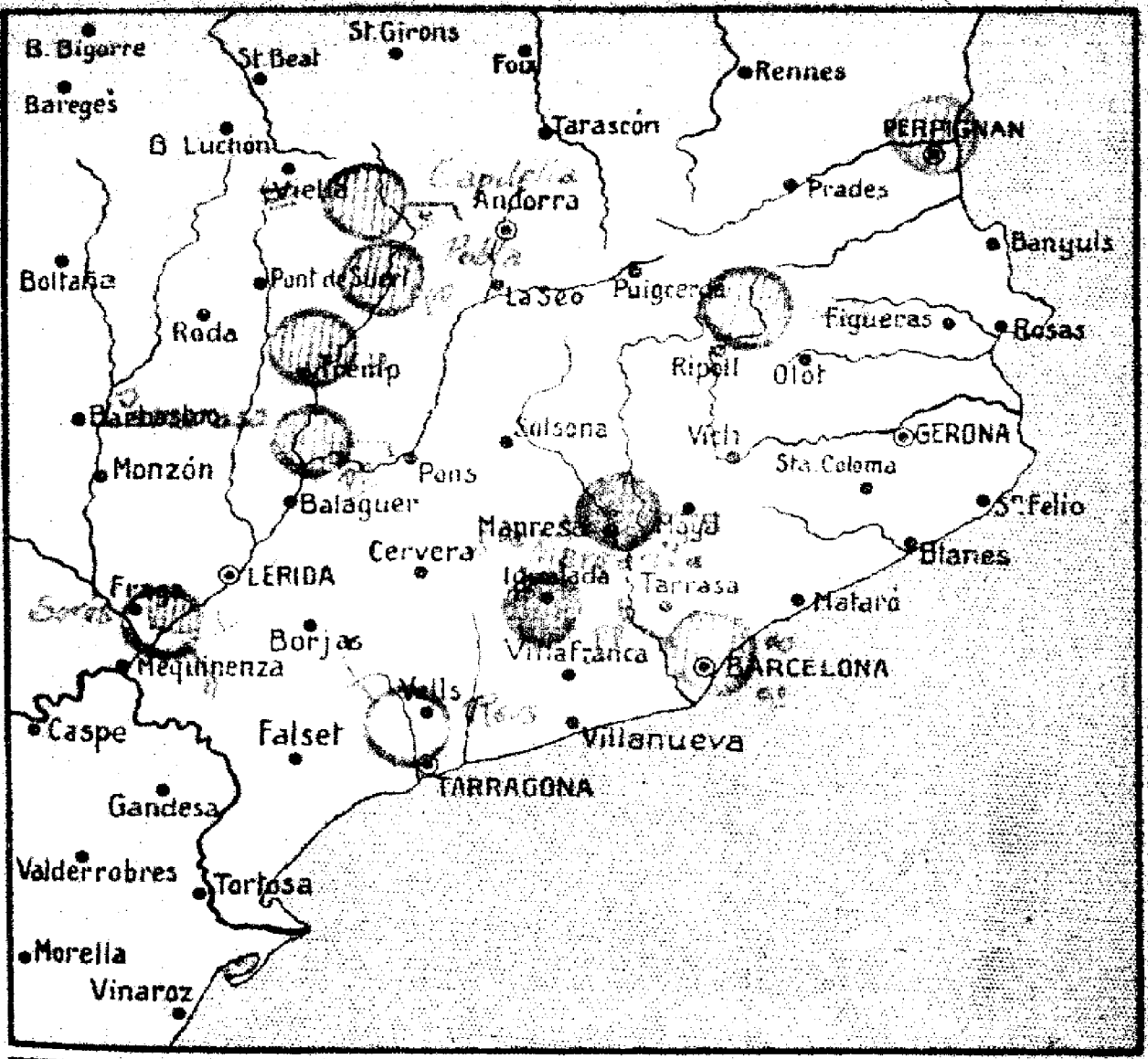

Estado del tiempo en Cataluña : a 8 horas.

La nubosidad es general en Cataluña dominando vientos débiles de dirección variable.

Durante las últimas 24 horas se han registrado ligeros chubascos aislados en varios puntos del interior.

La temperatura máxima ha sido de 16 grados en Barcelona y la mínima de 6 grados bajo cero en el lago Estanyento.

EL DIRECTOR DEL SERVICIO : E. FONTSERÉ

DATOS RECIBIDOS DE CATALUÑA:

Localidad	A las .... h.				En 24 h.			Observaciones especiales
	Estado del cielo	Viento	Temperatura	Mar	Temp. máx.	Temp. mín.	Precipitación	

Signos usados en las cartas : ⊥⊥— ⊥⊥— viento inferior; ~~ ≈≈ mar; ○ despejado; ◑ ½ cubierto; ◍ cubierto; ≡ niebla; ⌓ rocío; ● lluvia; ✳ nieve; ▲ pedrisco; ⌈⚡ tormenta; ⊔ escarcha; 16 —— 16 presión en milibares; 12 precipitación en 24 h., en milímetros.

S. M. C. - 110



SERVICIO METEOROLÓGICO

DE CATALUÑA

CARTA DEL TIEMPO

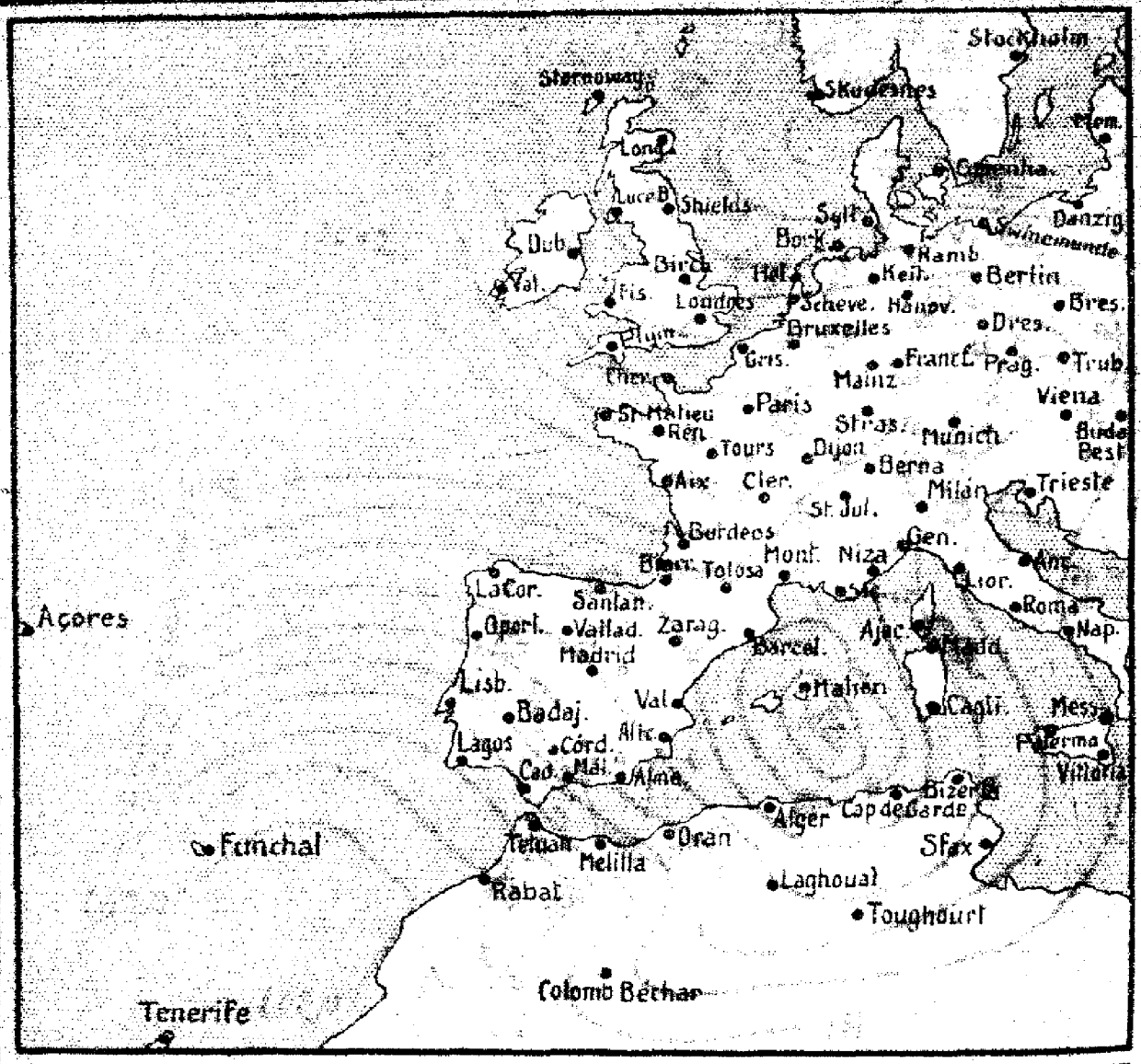

Estado del tiempo en la Europa occidental:

Dia ____ de ____ de 192 ____ a ____ horas

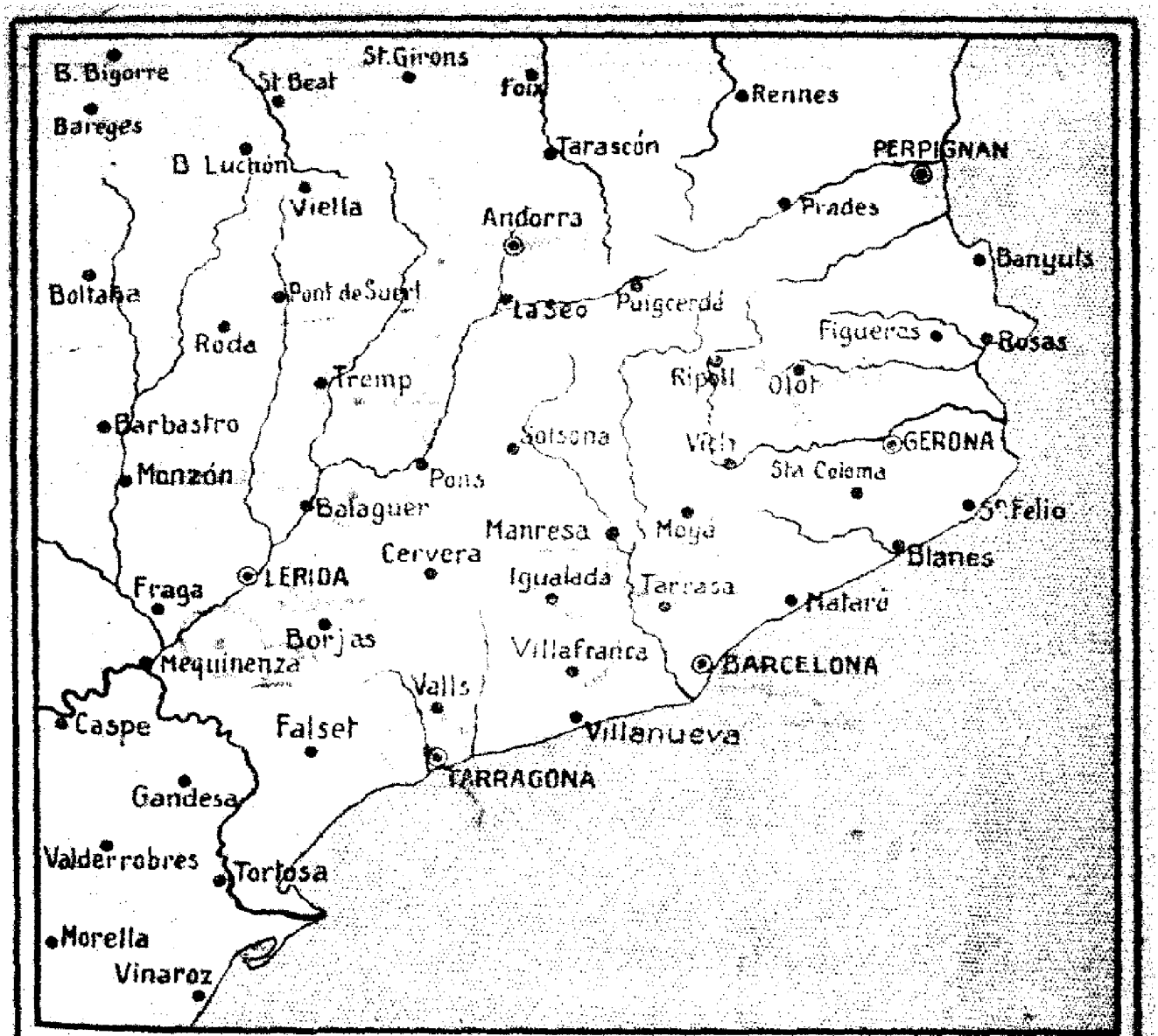

Estado del tiempo en Cataluña :

El Director del Servicio : E. FONTSERÉ

DATOS RECIBIDOS DE CATALUÑA:

Localidad	A las h.				En 24 h.			Observaciones especiales
	Estado del cielo	Viento	Temperatura	Mar	Temp. máx.	Temp. mín.	Precipitación	

Signos usados en las cartas: viento inferior; mar; despejado; ½ cubierto; cubierto; niebla; rocío; lluvia; nieve; pedrisco; tormenta; escarcha; presión en milibares; **12** precipitación en 24 h., en milímetros.

S. M. E. - 110



SERVICIO METEOROLÓGICO

DE CATALUÑA

CARTA DEL TIEMPO

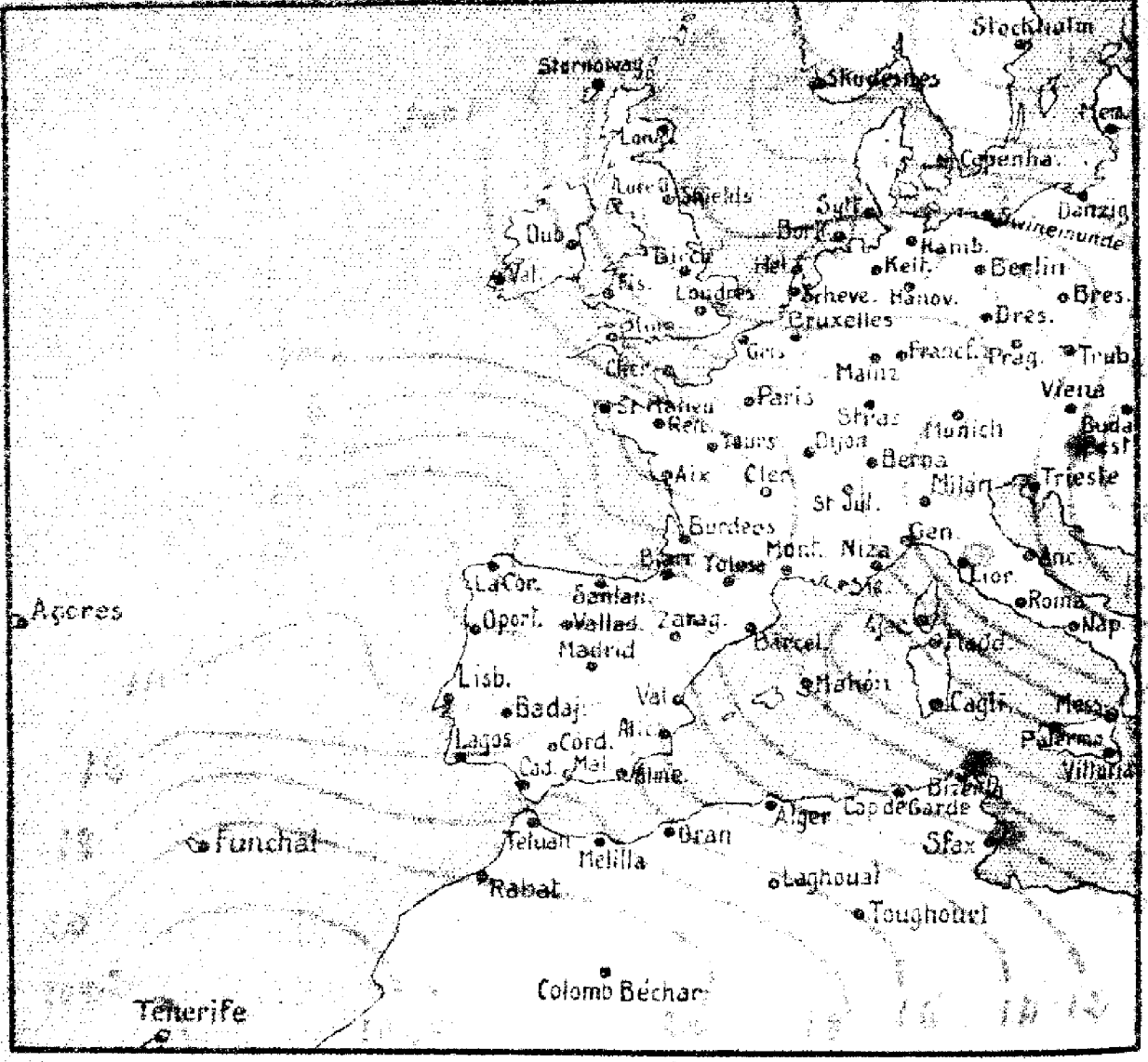

Estado del tiempo en la Europa occidental:

Dia ... de ... de 192... a ... horas

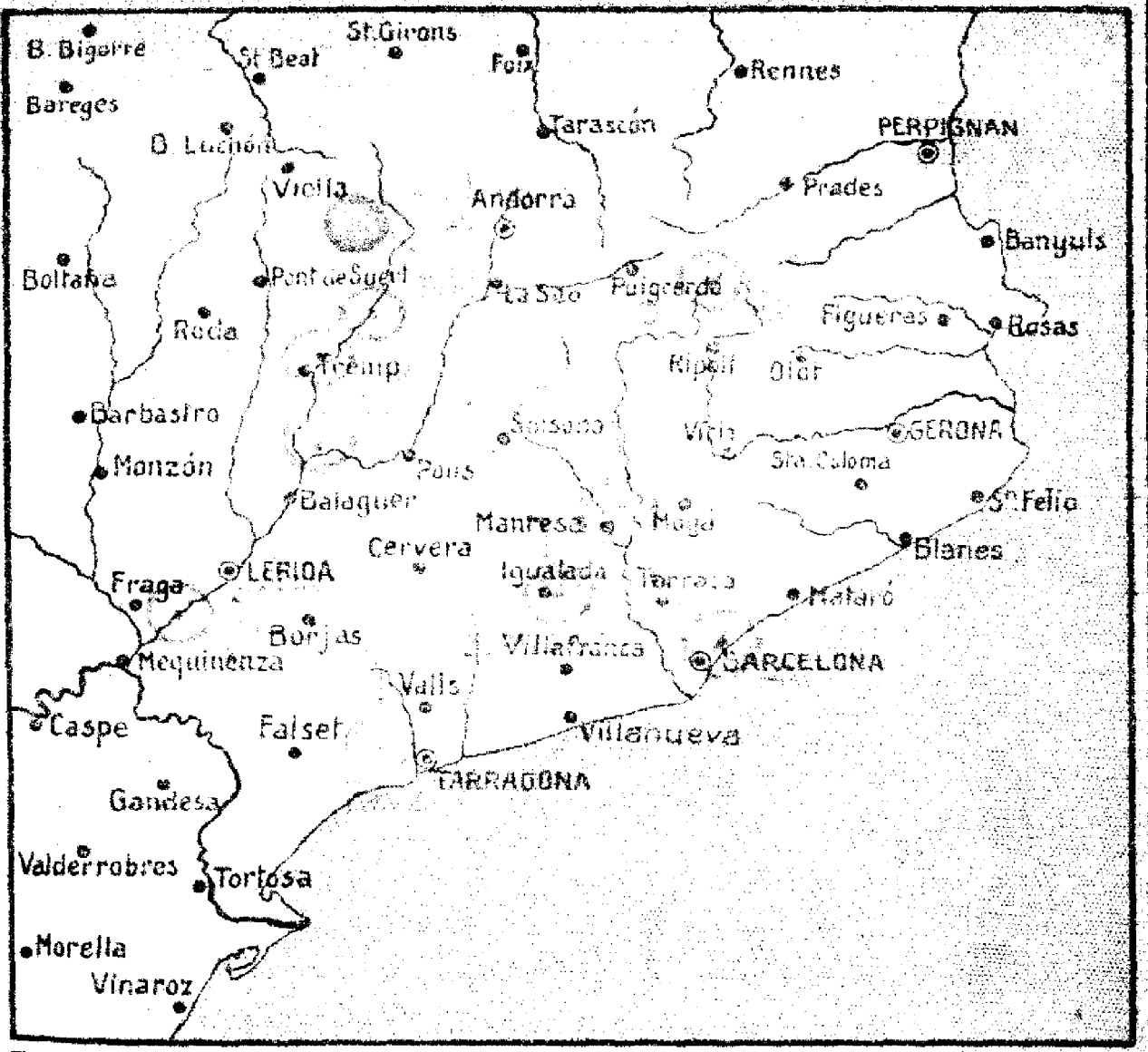

Estado del tiempo en Cataluña :

EL DIRRCTOR DEL SERVICIO : E. FONTSERÉ

DATOS RECIBIDOS DE CATALUÑA:

Localidad	A las h.				En 24 h.			Observaciones especiales
	Estado del cielo	Viento	Temperatura	Mar	Temp. máx.	Temp. mín.	Precipitación	

Jueves 11 de Febrero 1926

Signos usados en las cartas: viento inferior; mar; despejado; 1/2 cubierto; cubierto; niebla; rocío; lluvia; nieve; pedrisco; tormenta; escarcha; 16 —— 16 presión en milibares; 12 precipitación en 24 h., en milímetros.

SERVICIO METEOROLÓGICO

DE CATALUÑA

CARTA DEL TIEMPO

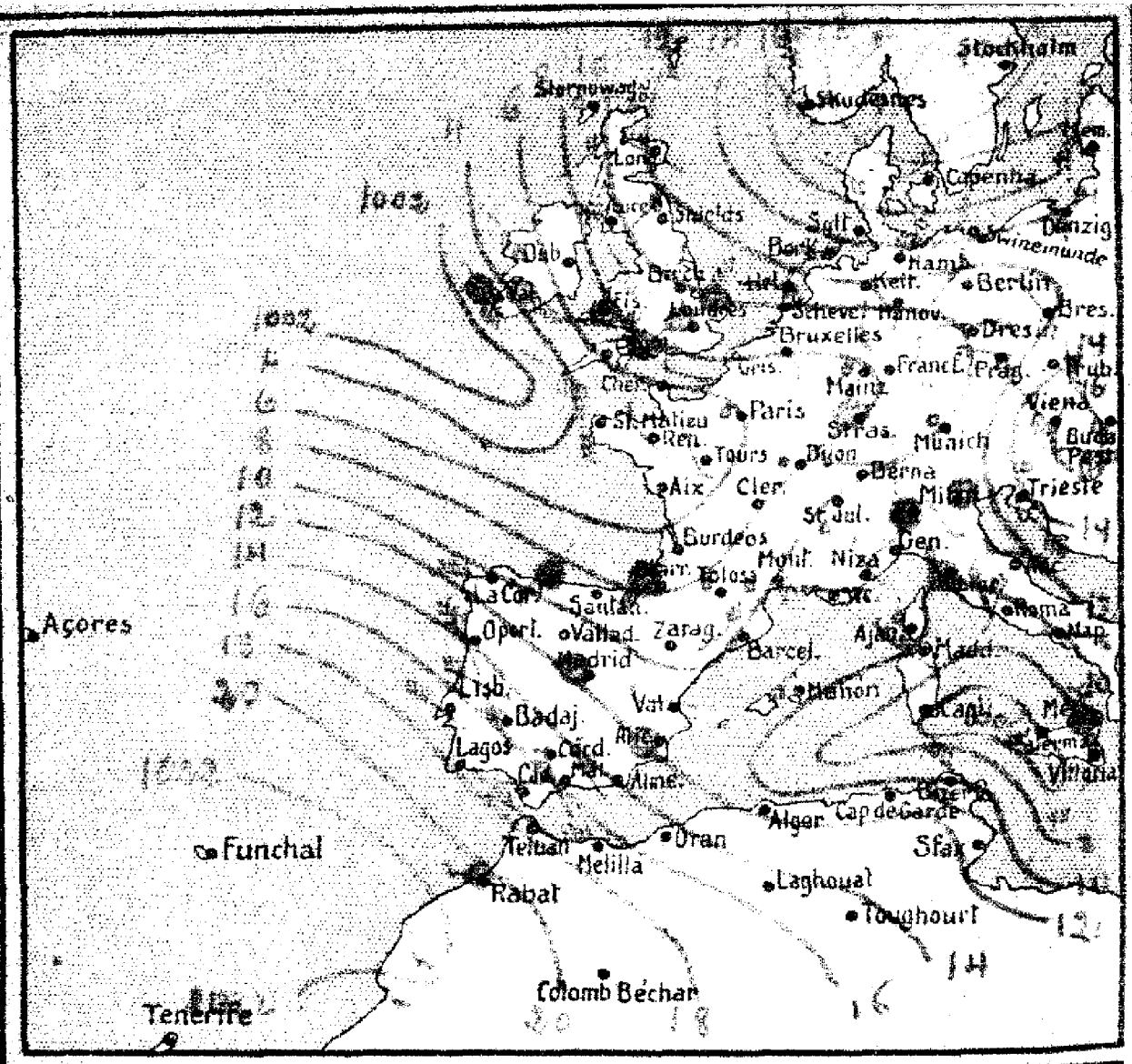

Estado del tiempo en la Europa occidental:

Día ... de ... de 1926 a ... horas

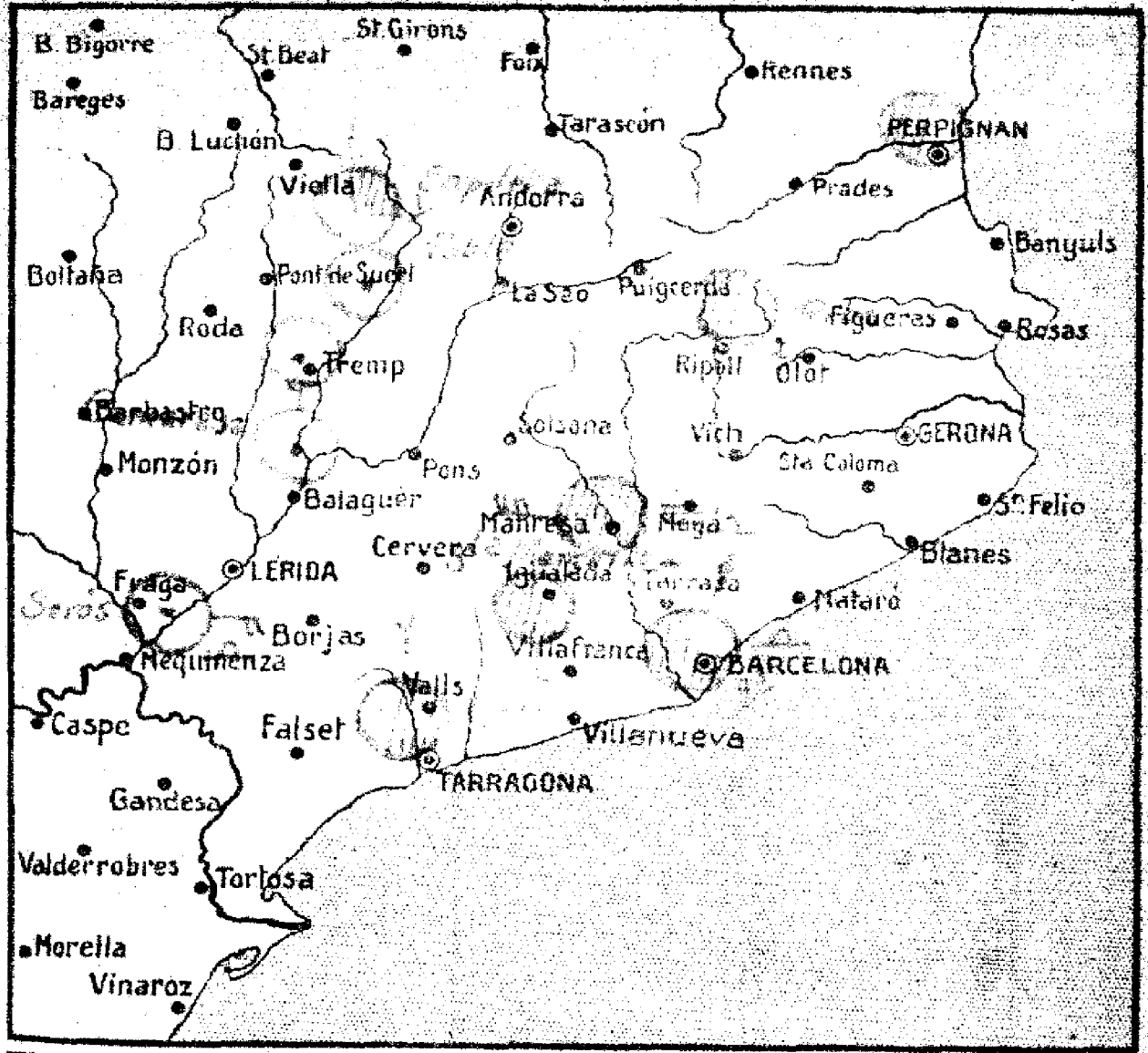

Estado del tiempo en Cataluña :

En Cataluña [illegible] el interior. [illegible] variable.

Temperatura máxima [illegible] mínima 7° bajo [illegible] Barcelona la máxima fue de [illegible] de 9°.

Durante las últimas 24 horas se han registrado [illegible] lluvias en la región Pirenaica.

El Director del Servicio : E. FONTSERÉ

DATOS RECIBIDOS DE CATALUÑA:

Localidad	A las h.				En 24 h.			Observaciones especiales
	Estado del cielo	Viento	Temperatura	Mar	Temp. máx.	Temp. mín.	Precipitación	
[illegible]	½ nublado	NNE	9	Llana	16	8	0,3	⌓
S. Adrián			7		15	5		
Espinosa	½ nublado	E	8		15	–	0,5	⌓
Manresa	Nublado	W	1		12	1		⌓ ≡
S. Margarita	id	S	–		–	–		
Freser			1		7	-1		
Ribas	½ nublado	Calma	0		1	-1	2	
Estangento			-5		5	-7		
Molinos			3		4	-1		
Capdella	½ nublado	N	-2		7	-2	1	
Pobla	Despejado	Calma	7		13	3		
Tremp	id	id	2		11	1		
Cobiol			2		5	-4		
Campinas	Despejado	N	5		10	4		
Seros	id	E			15	2		⌓
Reus	½ nublado	N	10		–	–		

Viernes, 12 de febrero de 1936.

Signos usados en las cartas : ⊓⊓ viento inferior; ~~~ mar; ○ despejado; ◐ ½ cubierto; ◍ cubierto; ≡ niebla; ⌓ rocío; ● lluvia; ✳ nieve; ▲ pedrisco; ⊠ tormenta; ⊔ escarcha; 16——16 presión en milibares; 12 precipitación en 24 h., en milímetros.

SERVICIO METEOROLÓGICO

DE CATALUÑA

CARTA DEL TIEMPO

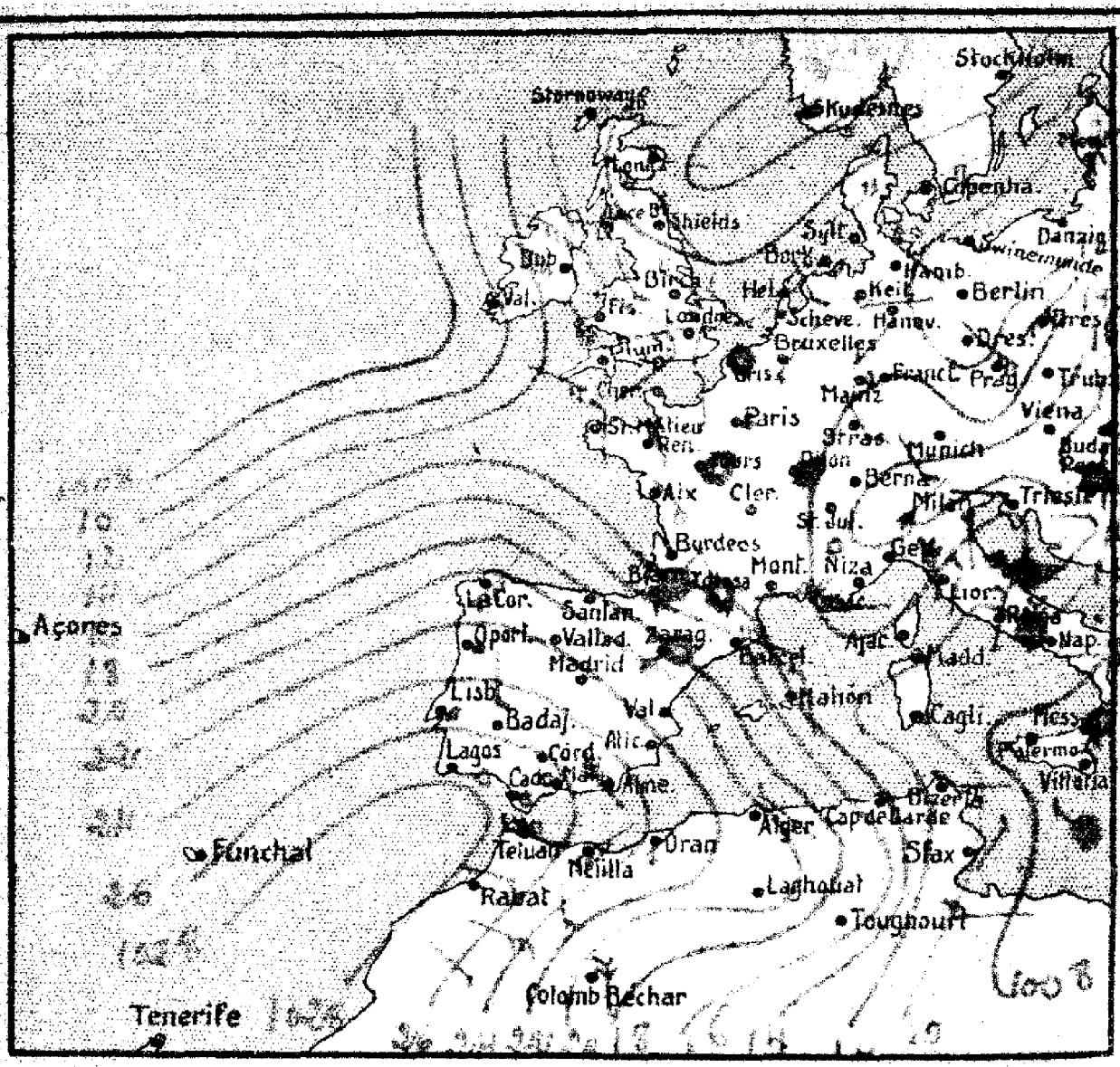

Estado del tiempo en la Europa occidental:

Las altas presiones del Atlántico avanzan por el SW de la Península Ibérica mejorando el tiempo por Andalucía y Marruecos. — La nubosidad lluviosa es general en todo el Occidente europeo registrándose en extensa zona de lluvias desde Aragón hasta el N. Francia. — Los mínimos barométricos del Atlántico septentrional e Italia tienden a desaparecer pero bajo su influencia todavía se registran algunas lluvias aisladas. — En Italia es probable ligero descenso de la temperatura con [illegible]

Día 13 de febrero de 1926 a [illegible] horas

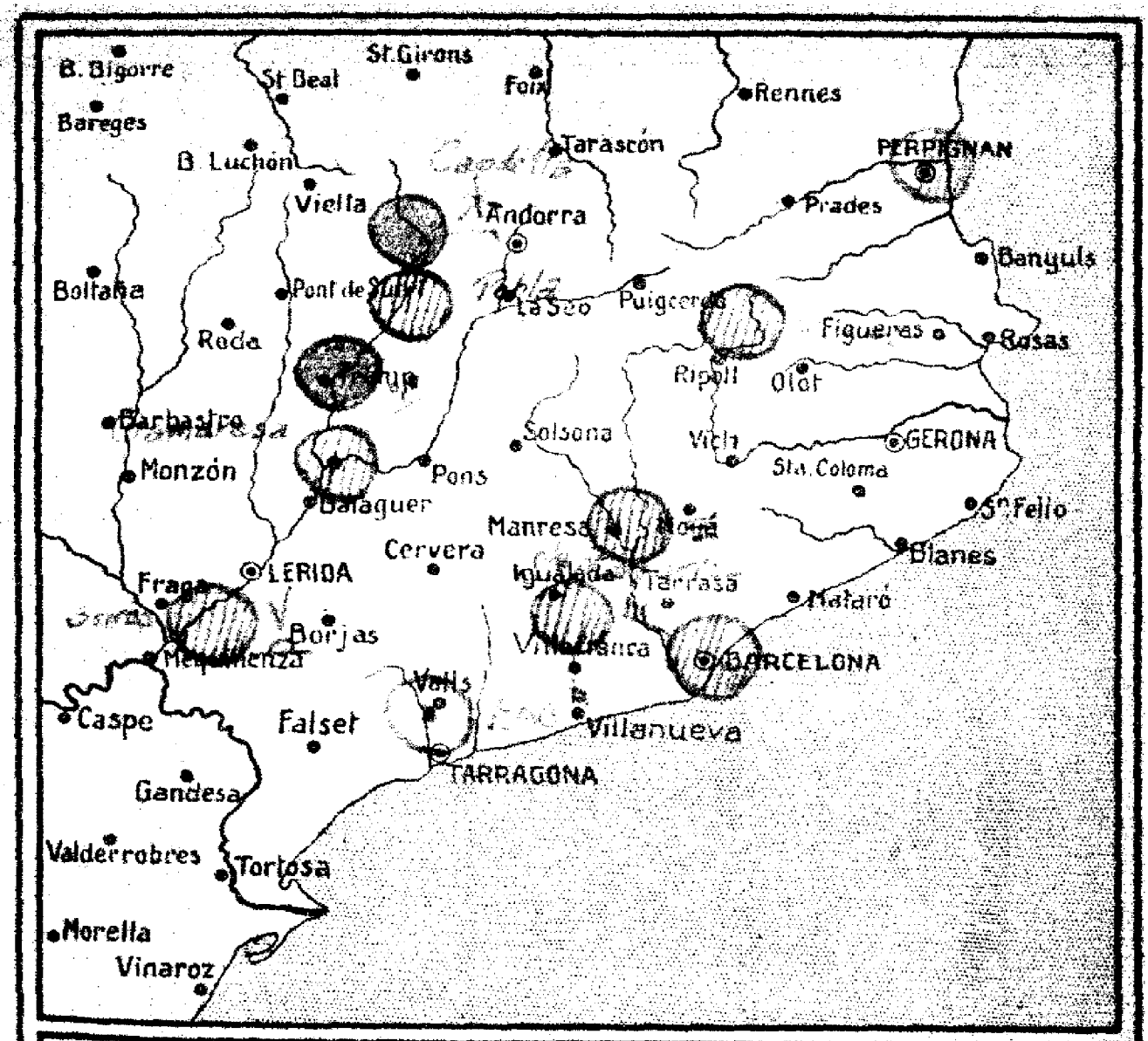

Estado del tiempo en Cataluña :

En Cataluña el tiempo es muy variable y cielo completamente cubierto, registrándose algunas nevadas en el Alto Pirineo, lluvias en varios puntos de Lérida y nieblas bajas por el llano de Vayas [illegible] moderados y de dirección variable pero [illegible] 3er cuadrante. — El descenso de la temperatura en la mayor parte de la Península se ha dejado sentir en nuestra región principalmente en el Pirineo. — En el lago [illegible] la mínima ha sido de 6° bajo cero y de 2° bajo cero en [illegible] Capdella y Pilas.

EL DIRECTOR DEL SERVICIO : E. FONTSERÉ

DATOS RECIBIDOS DE CATALUÑA:

Localidad	A las ... h.				En 24 h.			Observaciones especiales
	Estado del cielo	Viento	Temperatura	Mar	Temp. max.	Temp. min.	Precipitación	

Signos usados en las cartas : viento inferior; mar; despejado; 1/4 cubierto; cubierto; niebla; rocío; lluvia; nieve; pedrisco; tormenta; escarcha; presión en milibares; **12** precipitación en 24 h., en milímetros.

SERVICIO METEOROLÓGICO

DE CATALUÑA

CARTA DEL TIEMPO

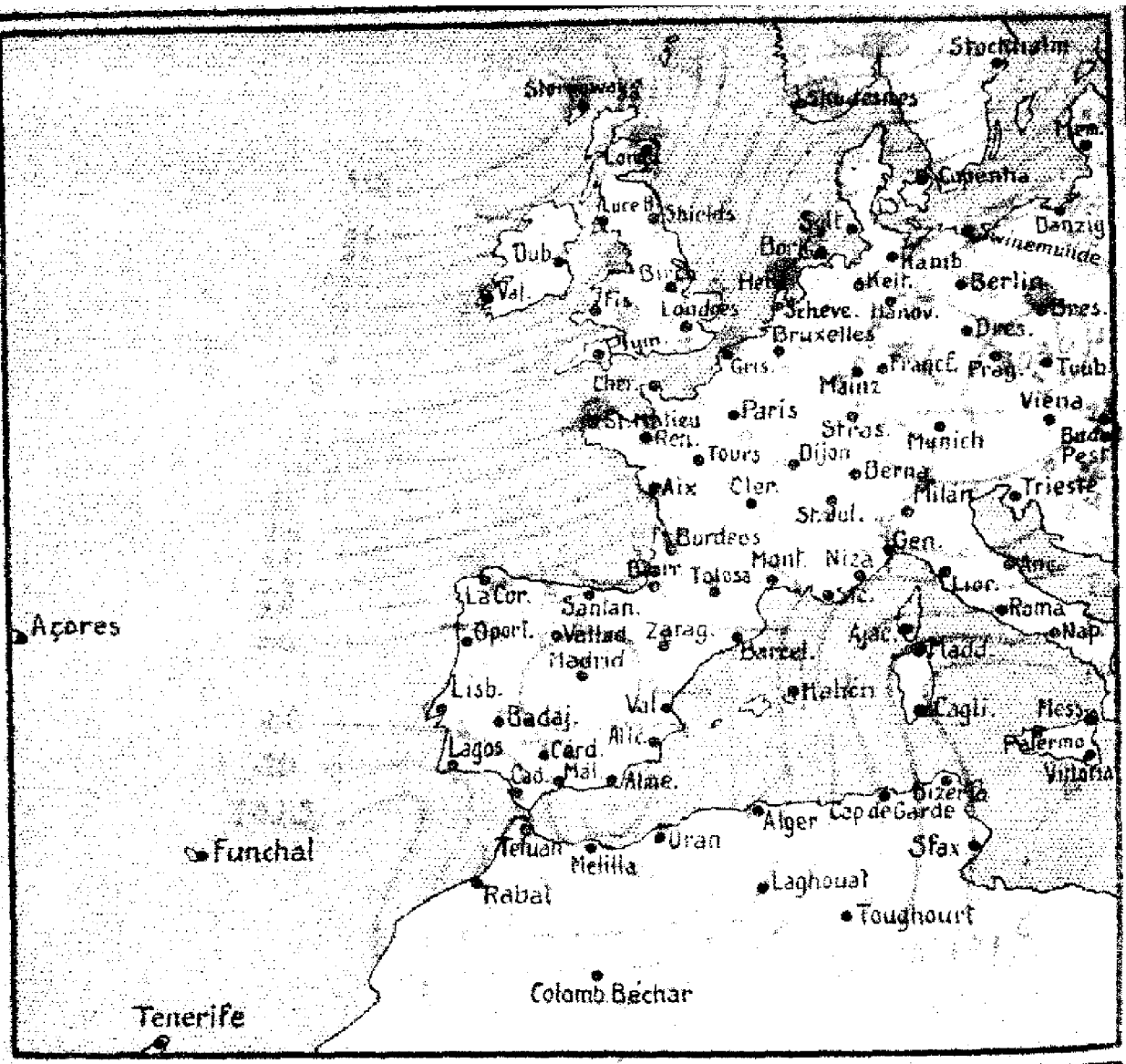

Estado del tiempo en la Europa occidental:

Dia ... de ..... de 192 ... a ... horas

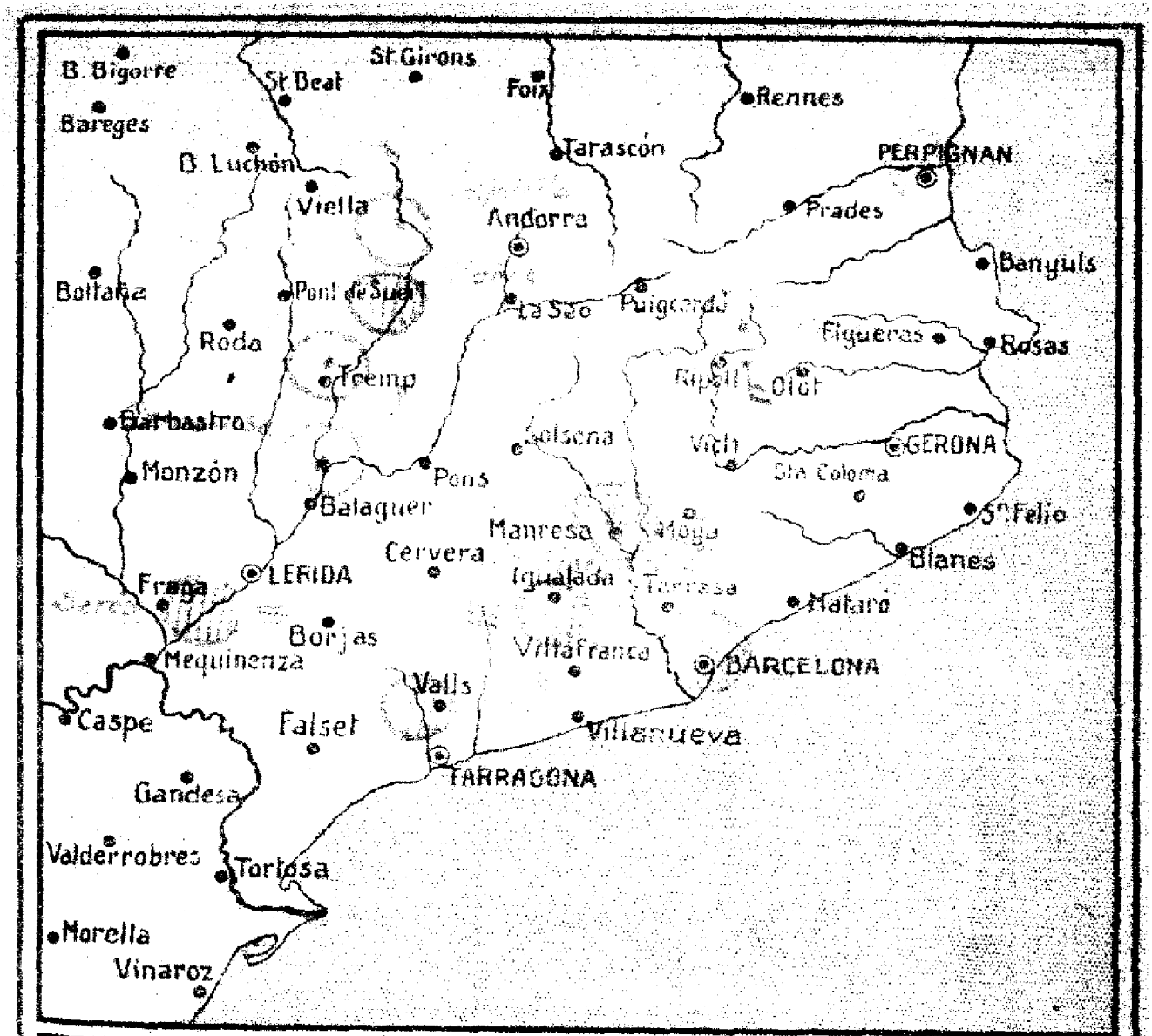

Estado del tiempo en Cataluña :

EL DIRECTOR DEL SERVICIO : E. FONTSERÉ

DATOS RECIBIDOS DE CATALUÑA:

Localidad	A las .... h.				En 24 h.			Observaciones especiales
	Estado del cielo	Viento	Temperatura	Mar	Temp. máx.	Temp. mín.	Precipitación	

Signos usados en las cartas : ⊥⊥⊥‾ ⊥⊥⊥‾ viento inferior; ∼∼ ≈≈ mar; ○ despejado; ◐ ½ cubierto; ◎ cubierto; ≡ niebla; ⌓ rocío; ● lluvia; ✳ nieve; ▲ pedrisco; ⌈⚡ tormenta; ⊔ escarcha; 16 ——— 16 presión en milibares; 12 precipitación en 24 h., en milímetros.

SERVICIO METEOROLÓGICO

DE CATALUÑA

CARTA DEL TIEMPO

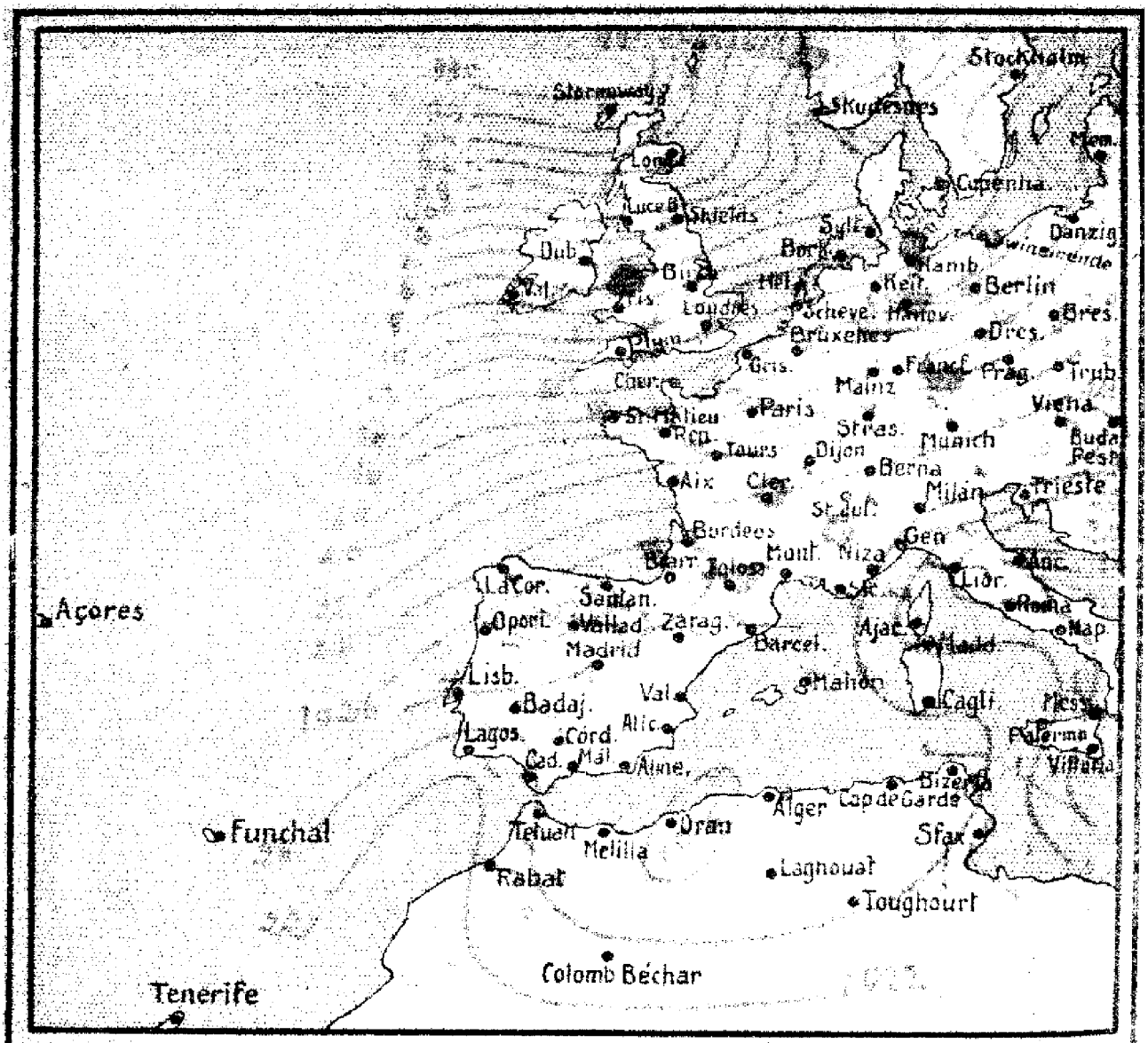

Estado del tiempo en la Europa occidental:

Dia ... de ... de 192... a ... horas

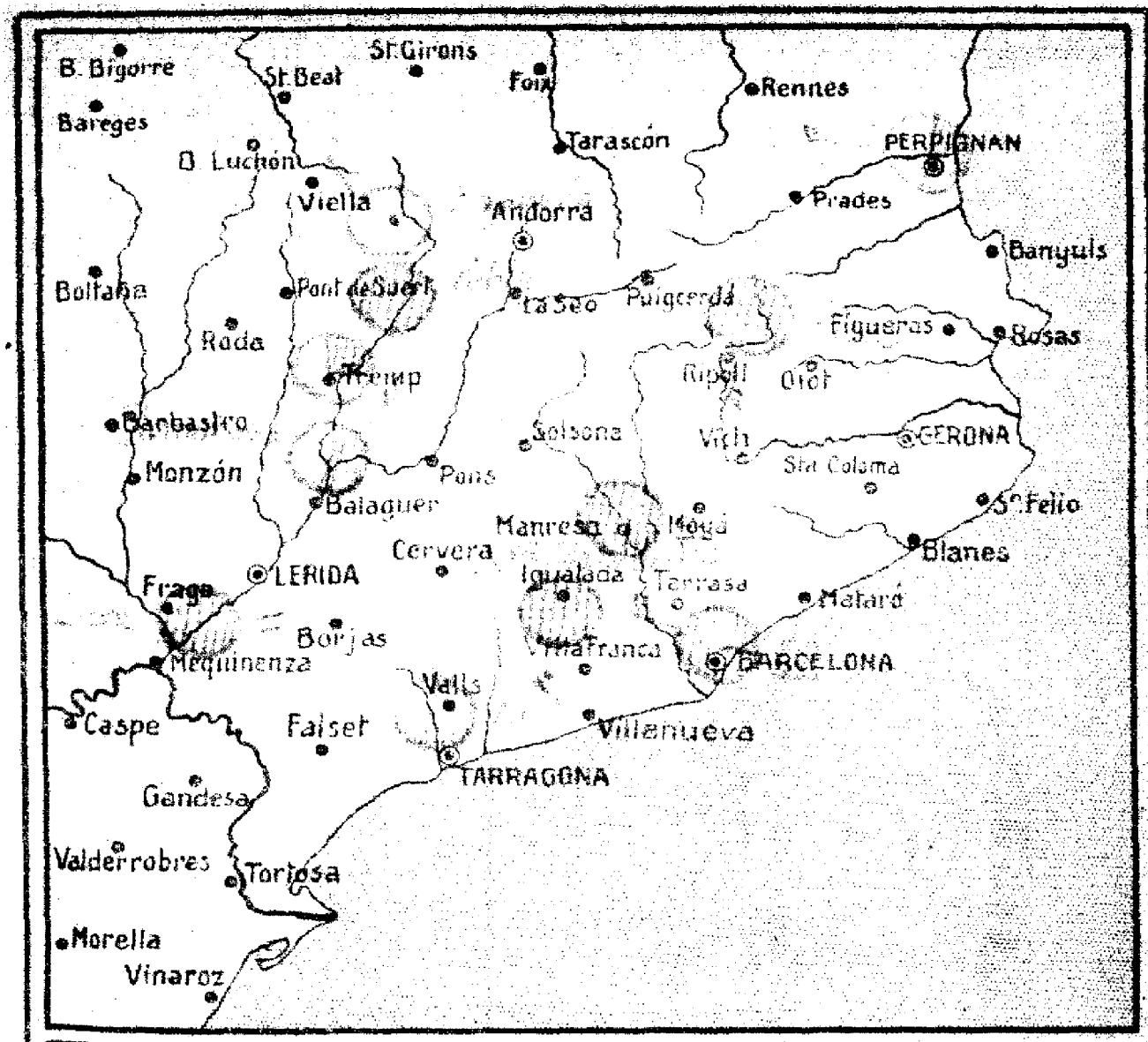

Estado del tiempo en Cataluña :

EL DIRECTOR DEL SERVICIO : E. FONTSERÉ

DATOS RECIBIDOS DE CATALUÑA :

Localidad	A las ... h.				En 24 h.			Observaciones especiales
	Estado del cielo	Viento	Temperatura	Mar	Temp. máx.	Temp. mín.	Precipitación	
			febrero		de	1926		

Signos usados en las cartas : viento inferior; mar; despejado; ½ cubierto; cubierto; niebla; rocío; lluvia; nieve; pedrisco; tormenta; escarcha; 16 —— 16 presión en milibares; 12 precipitación en 24 h., en milímetros.



SERVICIO METEOROLÓGICO

DE CATALUÑA

CARTA DEL TIEMPO

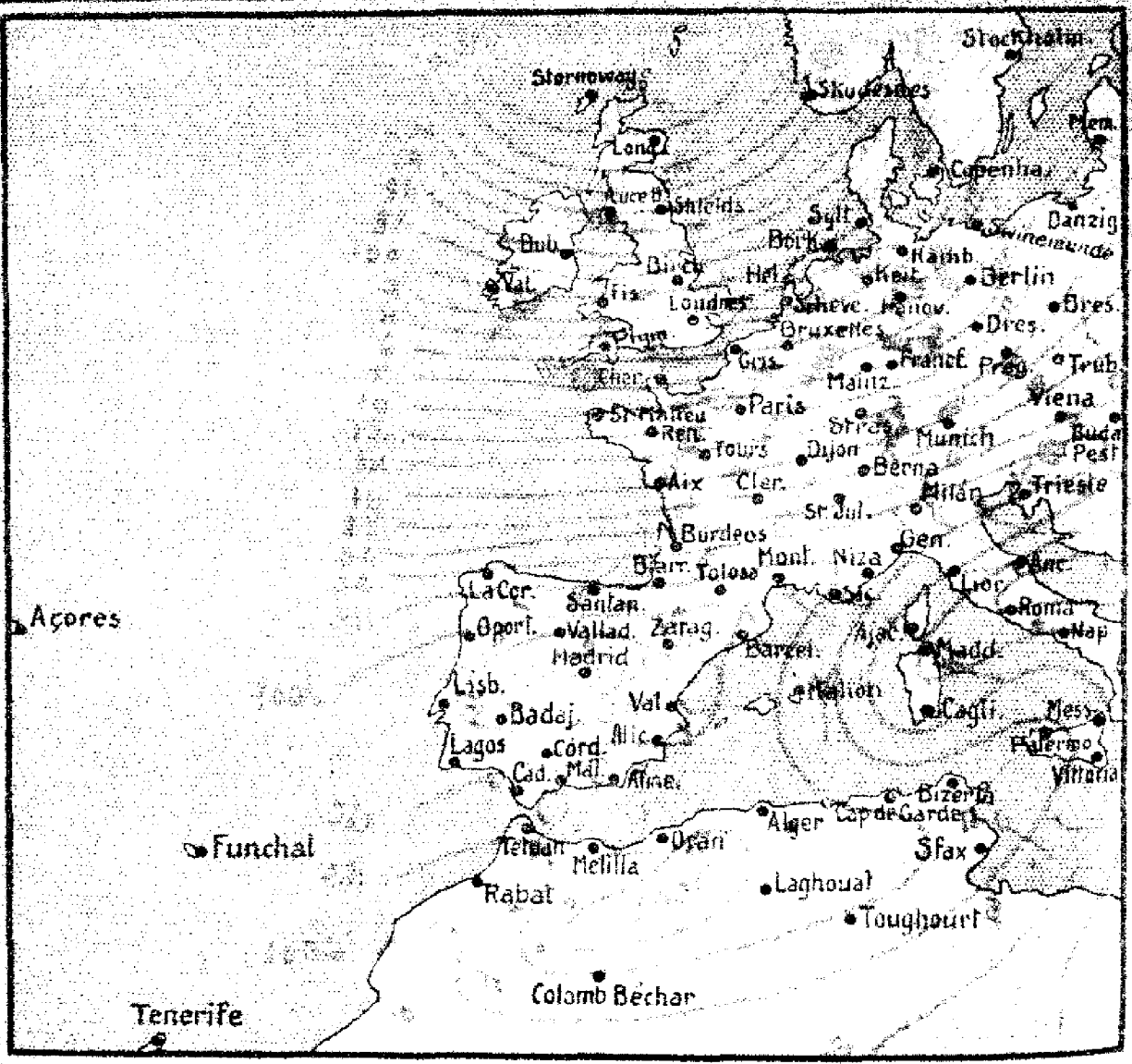

Estado del tiempo en la Europa occidental:

Dia de de 192 a horas

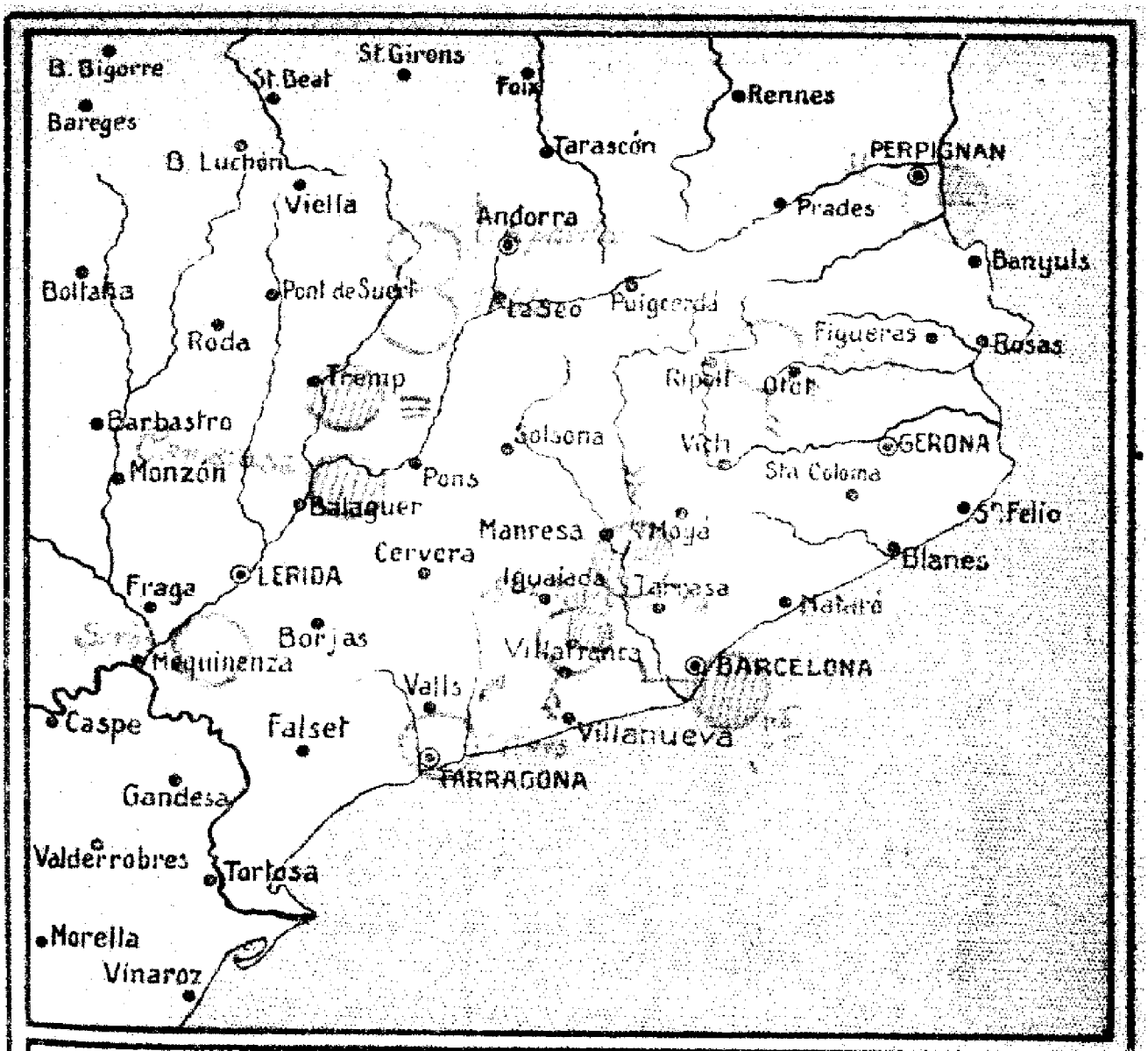

Estado del tiempo en Cataluña :

EL DIRECTOR DEL SERVICIO : E. FONTSERÉ

DATOS RECIBIDOS DE CATALUÑA:

Localidad	A las h. Estado del cielo	Viento	Temperatura	Mar	En 24 h. Temp. máx.	Temp. mín.	Precipitación	Observaciones especiales
					15			
		5						

Viernes 17 de Febrero de 1926

Signos usados en las cartas : ⌐ ⌐ viento inferior; ~ ≈ mar; ○ despejado; ◑ 1/2 cubierto; ◎ cubierto; ≡ niebla; ⌓ rocío; ● lluvia; ✳ nieve; ▲ granizo; ⚡ tormenta; ⌓ escarcha; 10 ——— 10 presión en milibares; 12 precipitación en 24 h. en milímetros.

SERVICIO METEOROLÓGICO
DE CATALUÑA

CARTA DEL TIEMPO

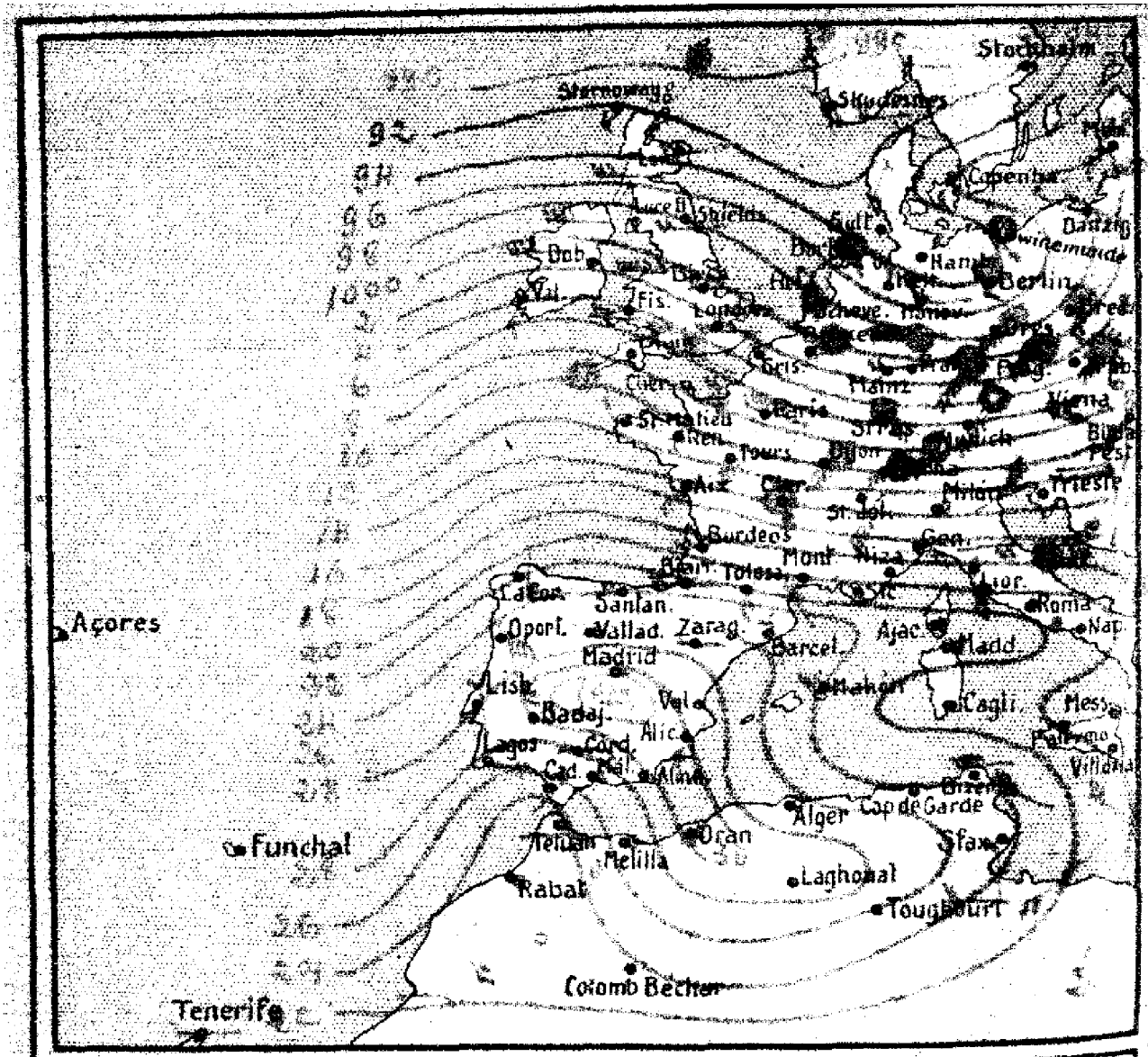

Estado del tiempo en la Europa occidental:

Una importante depresión barométrica avanza p[illegible] [illegible] en dirección a Colonia y Rusia [illegible] [illegible] vientos fuertes del oeste en la mayo[illegible] [illegible] del Continente Europeo y abundantes lluvias [illegible] [illegible] Alemania, Suiza y mitad oriental de Francia [illegible] [illegible] Península Ibérica el tiempo es bueno debido al [illegible] [illegible] que se ha establecido cuyo centro de [illegible] [illegible] se halla situado en Castilla.—

En Cataluña es probable buen tiempo con vie[illegible] [illegible] del cuarto cuadrante.

Día 18 de febrero de 1926 a 7 horas

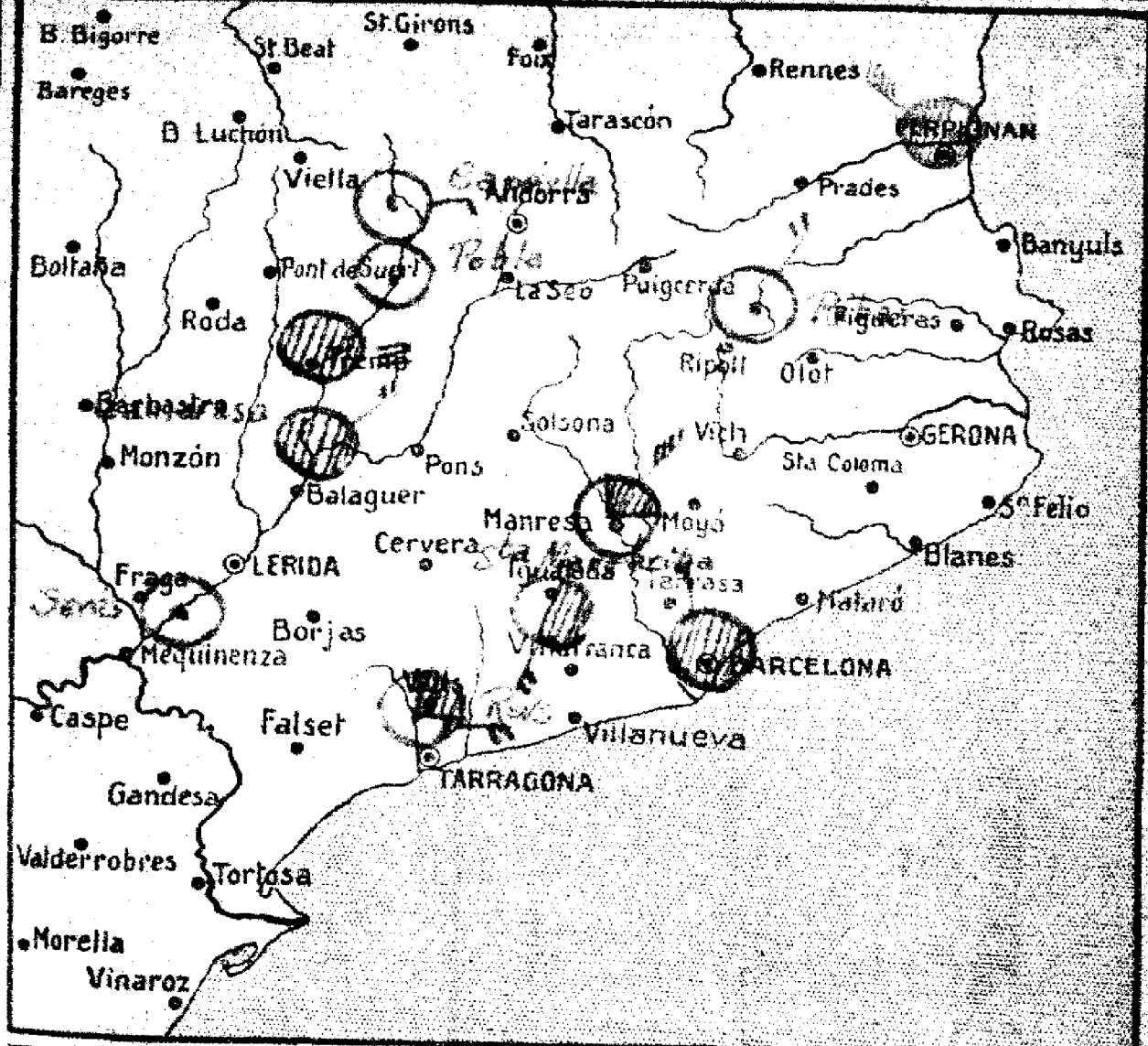

Estado del tiempo en Cataluña :

En Cataluña domina tiempo en general bueno con vientos [illegible] [illegible] [illegible] [illegible] [illegible]

La temperatura [illegible] [illegible] de San Adrián de Besós y la [illegible] bajo cero en el lago Estangento.

Caudal del Segre en Camarasa: 71 m³ p. s.
Caudal del Noguera en Tremp: 32 m³ p. s.

El Director del Servicio : E. FONTSERÉ

DATOS RECIBIDOS DE CATALUÑA:

Localidad	A las ..... h.				En 24 h.			Observaciones especiales
	Estado del cielo	Viento	Temperatura	Mar	Temp. máx.	Temp. mín.	Precipitación	
[illegible]	[illegible]	[illegible]	[illegible]	[illegible]	[illegible]	[illegible]		
[illegible]			[illegible]		[illegible]			
[illegible]	[illegible]	[illegible]	[illegible]		[illegible]			
[illegible]		[illegible]	[illegible]		[illegible]			
[illegible]		[illegible]	[illegible]		[illegible]			
[illegible]			[illegible]		[illegible]	[illegible]		
[illegible]	[illegible]	[illegible]	[illegible]		[illegible]	[illegible]		
[illegible]			[illegible]		[illegible]	[illegible]		
[illegible]			[illegible]		[illegible]	[illegible]		
[illegible]	[illegible]	[illegible]	[illegible]		[illegible]	[illegible]		
[illegible]	[illegible]	[illegible]	[illegible]		[illegible]	[illegible]		
[illegible]	Nublado	[illegible]	[illegible]		[illegible]	[illegible]		≡
[illegible]			[illegible]		[illegible]	[illegible]		
[illegible]	Nublado	[illegible]	[illegible]		[illegible]	[illegible]		
[illegible]	Despejado	[illegible]	[illegible]		[illegible]	[illegible]		
[illegible]	[illegible]	[illegible]	[illegible]			[illegible]		
	Jueves 18 de febrero de 1926							

Signos usados en las cartas : ⌐ ⌐ viento inferior; ~ ≈ mar; ○ despejado; ◑ ½ cubierto; ◍ cubierto; ≡ niebla; ⌓ rocio; ● lluvia; ✳ nieve; ▲ pedrisco; ⊼ tormenta; ⌴ escarcha; 16 ——— 16 presión en milibares; **12** precipitación en 24 h., en milímetros.



SERVICIO METEOROLÓGICO

DE CATALUÑA

CARTA DEL TIEMPO

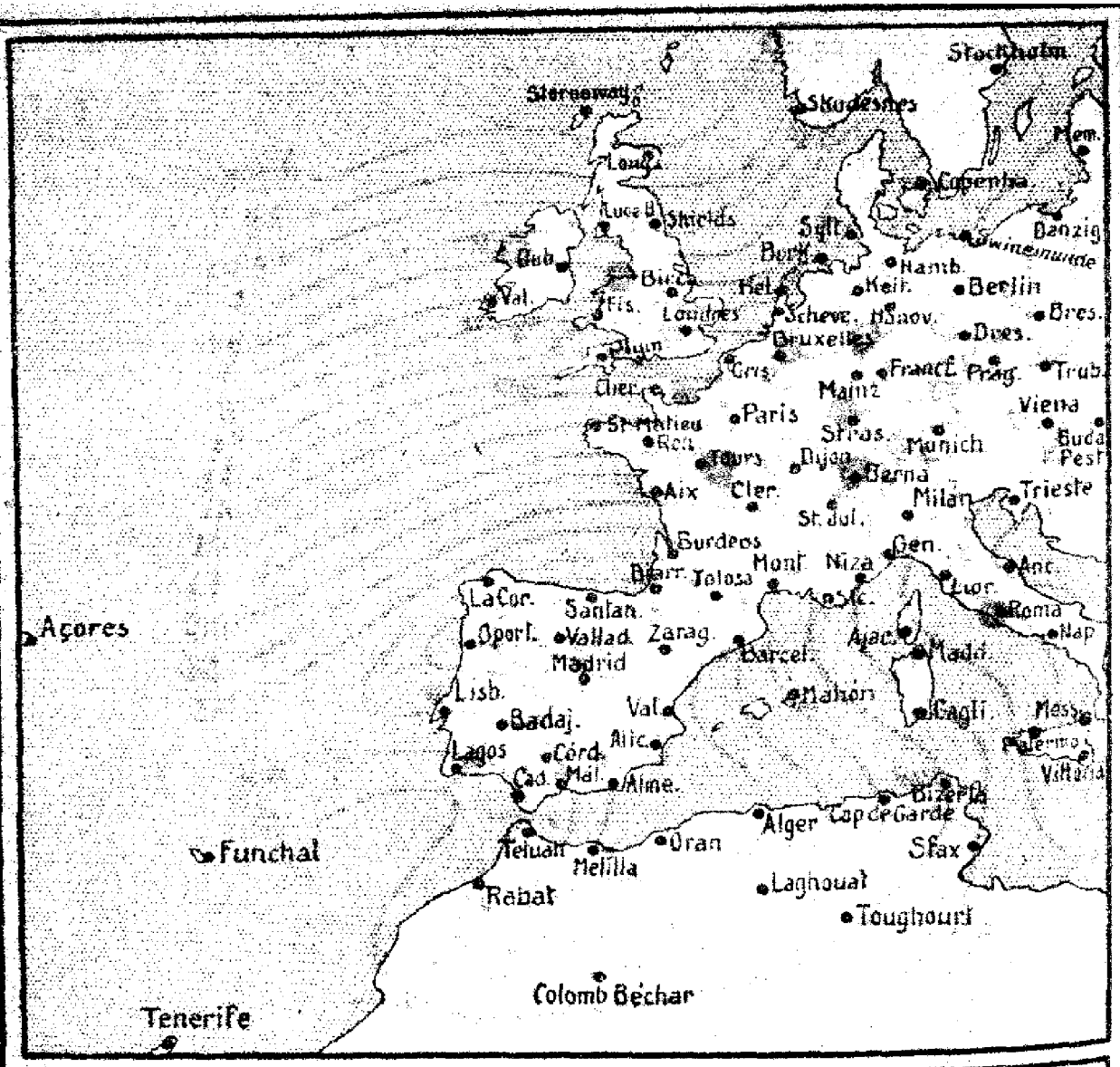

Estado del tiempo en la Europa occidental:

Dia ... de ..... de 192... á ... horas

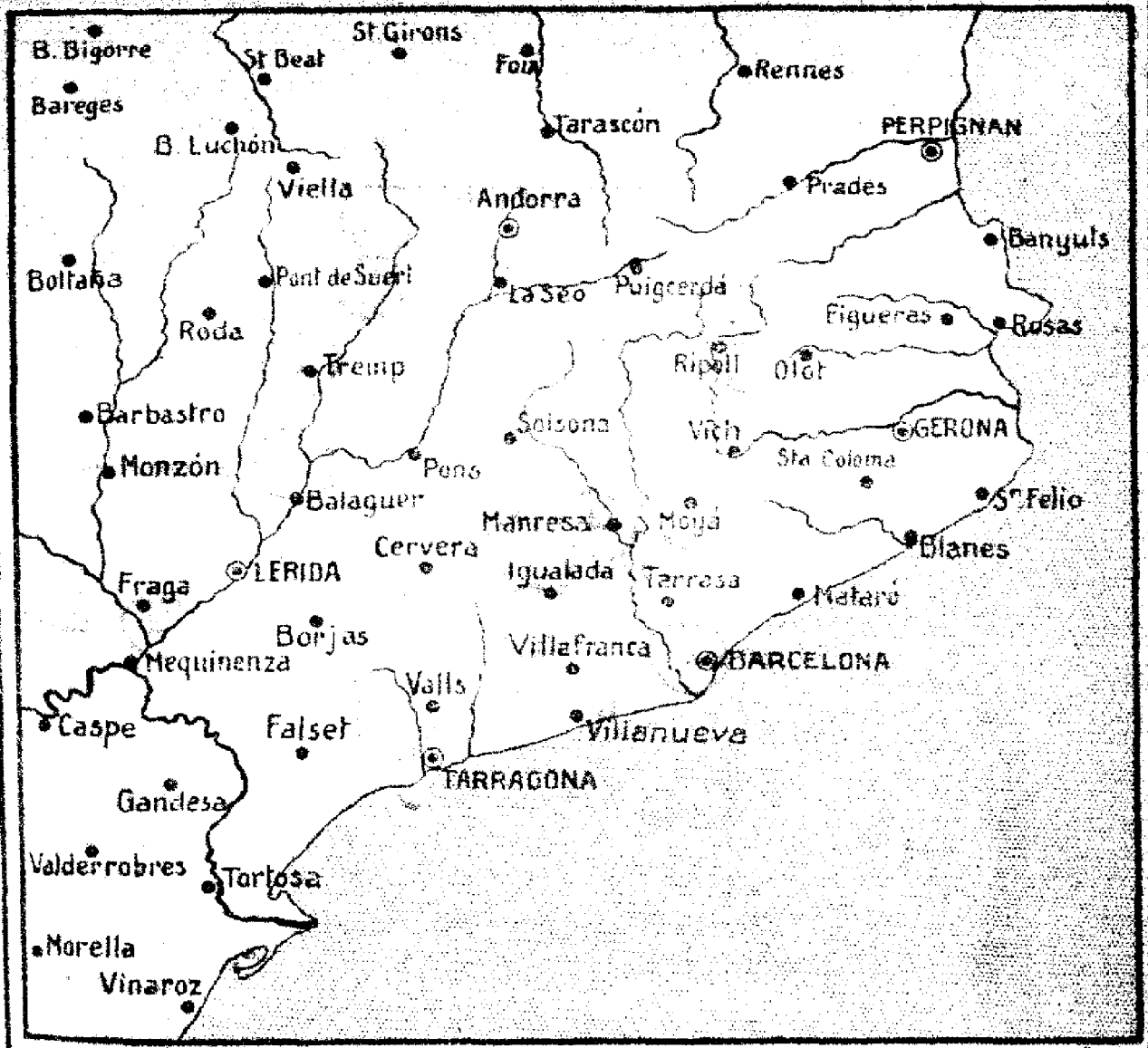

Estado del tiempo en Cataluña :

El Director del Servicio : E. FONTSERÉ

DATOS RECIBIDOS DE CATALUÑA:

Localidad	A las [illegible] h.				En 24 h.			Observaciones especiales
	Estado del cielo	Viento	Temperatura	Mar	Temp. máx.	Temp. mín.	Precipitación	

Signos usados en las cartas : viento inferior; mar; despejado; ½ cubierto; cubierto; niebla; rocío; lluvia; nieve; pedrisco; tormenta; escarcha; 16 — 18 presión en milibares; **12** precipitación en 24 h., en milímetros.

SERVICIO METEOROLÓGICO

DE CATALUÑA

CARTA DEL TIEMPO

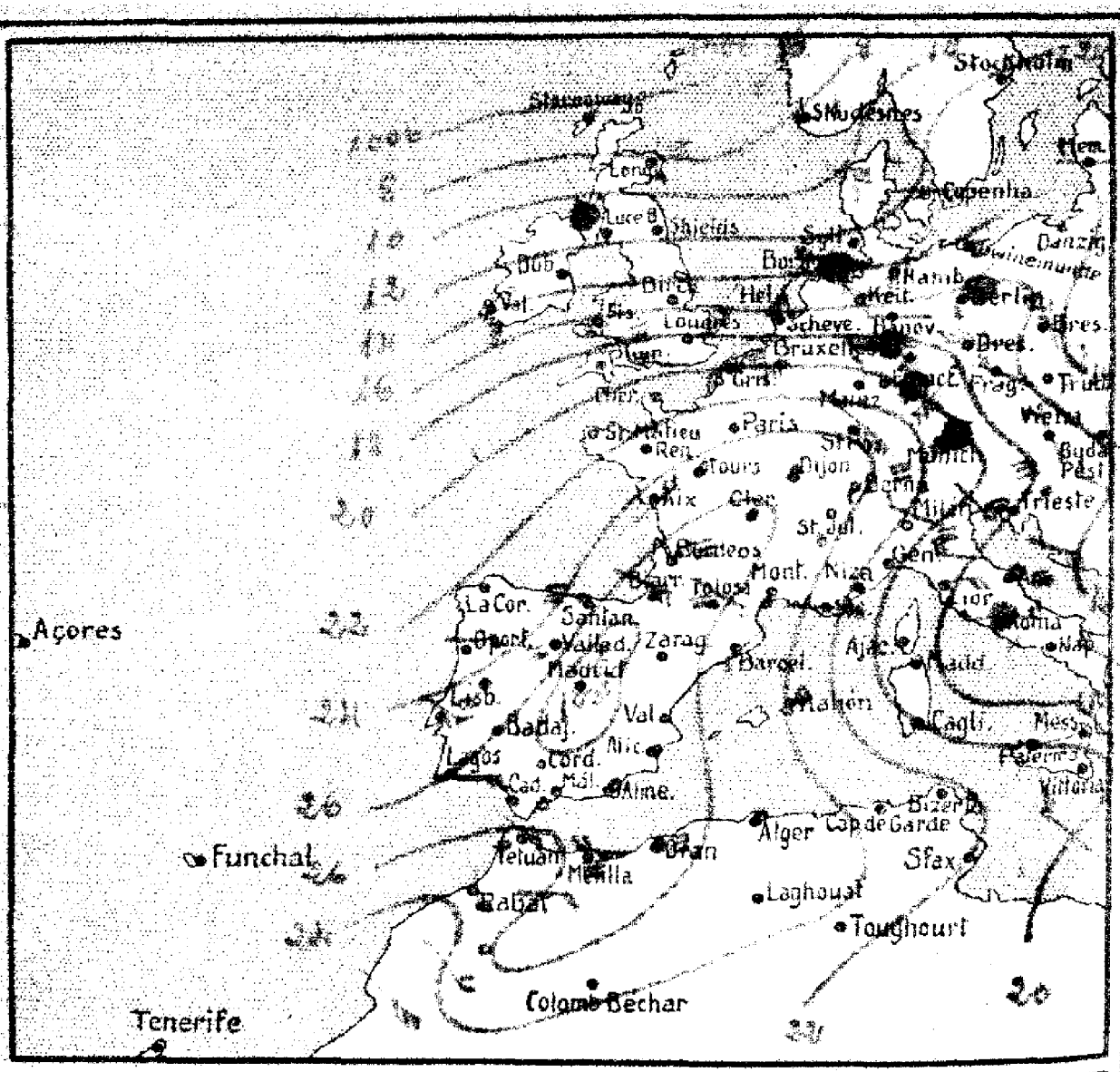

Estado del tiempo en la Europa occidental:

Persiste el régimen de altas presiones en la Península Ibérica dando lugar a buen tiempo general observándose solamente algunas nieblas por Castilla y costas de Marruecos. — Por la mitad septentrional de Europa el tiempo mejora notablemente habiendo amainado los temporales y el régimen de lluvias de Inglaterra, Francia y parte de Alemania. —

En Cataluña se prevé buen tiempo con algunas nieblas y mañanas bajas.

Día 20 de febrero de 192[illegible] a 7 horas

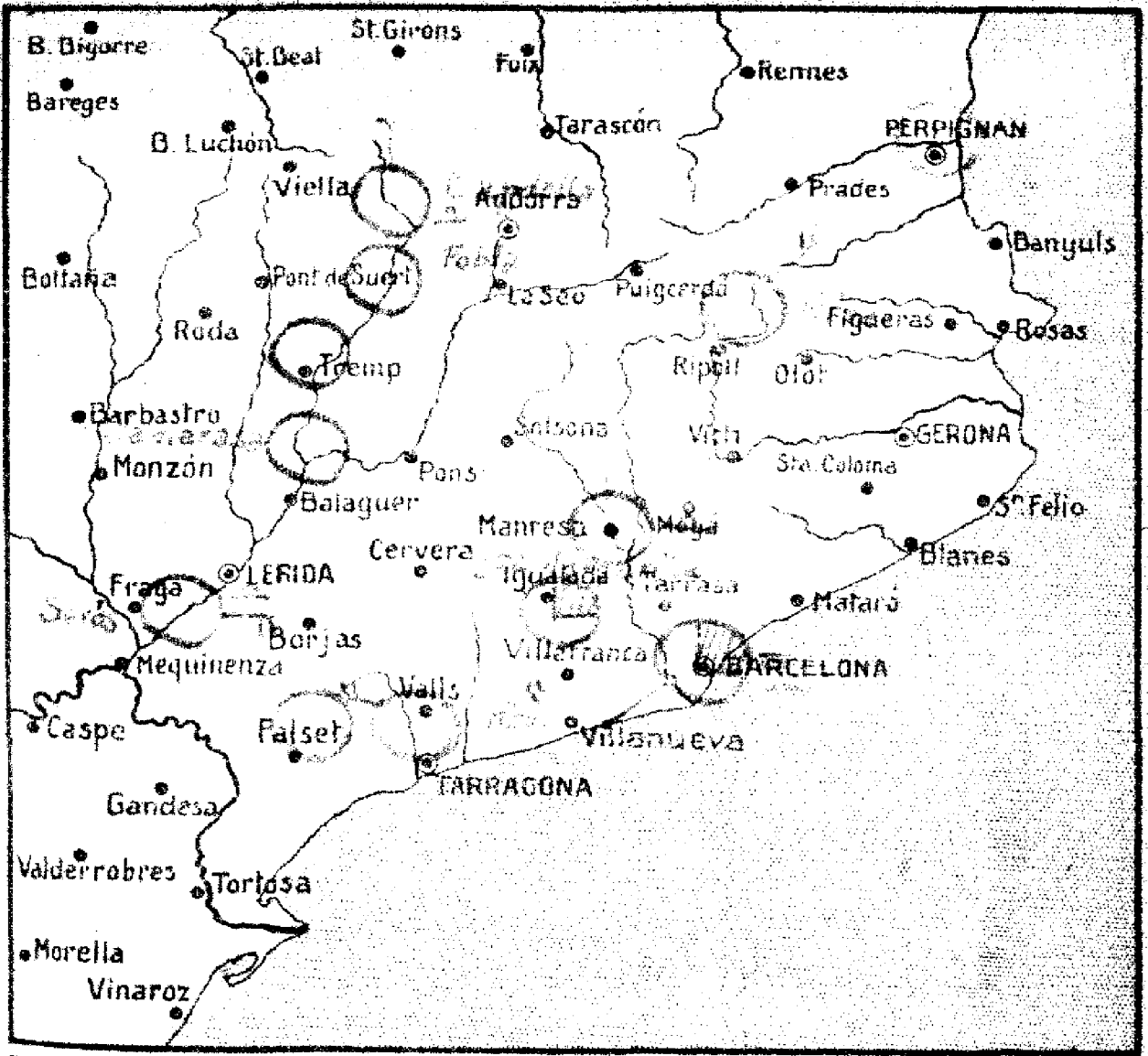

Estado del tiempo en Cataluña :

EL DIRECTOR DEL SERVICIO : E. FONTSERÉ

DATOS RECIBIDOS DE CATALUÑA:

Localidad	A las [illegible] h.				En 24 h.			Observaciones especiales
	Estado del cielo	Viento	Temperatura	Mar	Temp. máx.	Temp. mín.	Precipitación	
[illegible]	[illegible]	[illegible]	[illegible]	[illegible]	[illegible]	[illegible]		[illegible]
[illegible]			19		[illegible]	[illegible]		
[illegible]	[illegible]	[illegible]	[illegible]		[illegible]			[illegible]
[illegible]	[illegible]	[illegible]			[illegible]	[illegible]		[illegible]
[illegible]	[illegible]	[illegible]	[illegible]					
[illegible]			[illegible]		[illegible]	[illegible]		
[illegible]	[illegible]	[illegible]				[illegible]		
[illegible]			[illegible]			[illegible]		
[illegible]			[illegible]		[illegible]	[illegible]		
[illegible]	[illegible]	[illegible]	[illegible]					[illegible]
[illegible]	[illegible]	Calma	[illegible]		[illegible]	[illegible]		
[illegible]	[illegible]	[illegible]	[illegible]		[illegible]			
[illegible]			[illegible]		[illegible]	[illegible]		
[illegible]	[illegible]	[illegible]	[illegible]		[illegible]	[illegible]	[illegible]	
[illegible]	[illegible]	[illegible]	[illegible]		[illegible]	[illegible]		[illegible]
[illegible]	[illegible]	[illegible]	[illegible]		[illegible]		[illegible]	
	Sabado [illegible] de febrero de [illegible]							

Signos usados en las cartas : [illegible] viento inferior; [illegible] mar; ○ despejado; ◐ 1/2 cubierto; ◎ cubierto; ≡ niebla; ⌓ rocío; ● lluvia; ✳ nieve; ▲ pedrisco; [illegible] tormenta; ⌴ escarcha; [illegible] presión en milibares; **12** precipitación en 24 h., en milímetros.



SERVICIO METEOROLÓGICO

DE CATALUÑA

CARTA DEL TIEMPO

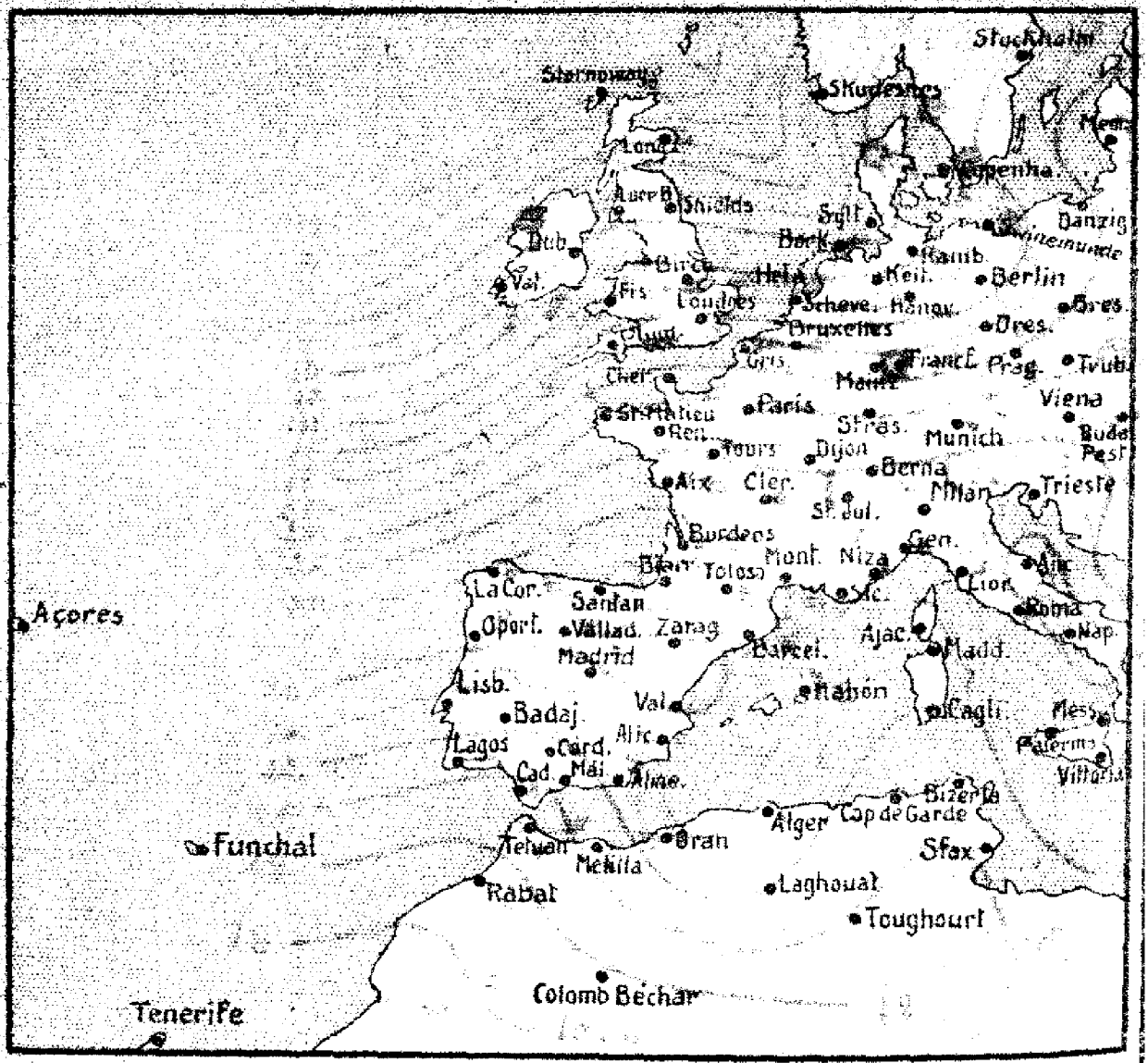

Estado del tiempo en la Europa occidental:

Dia ... de ... de 192 ... á ... horas

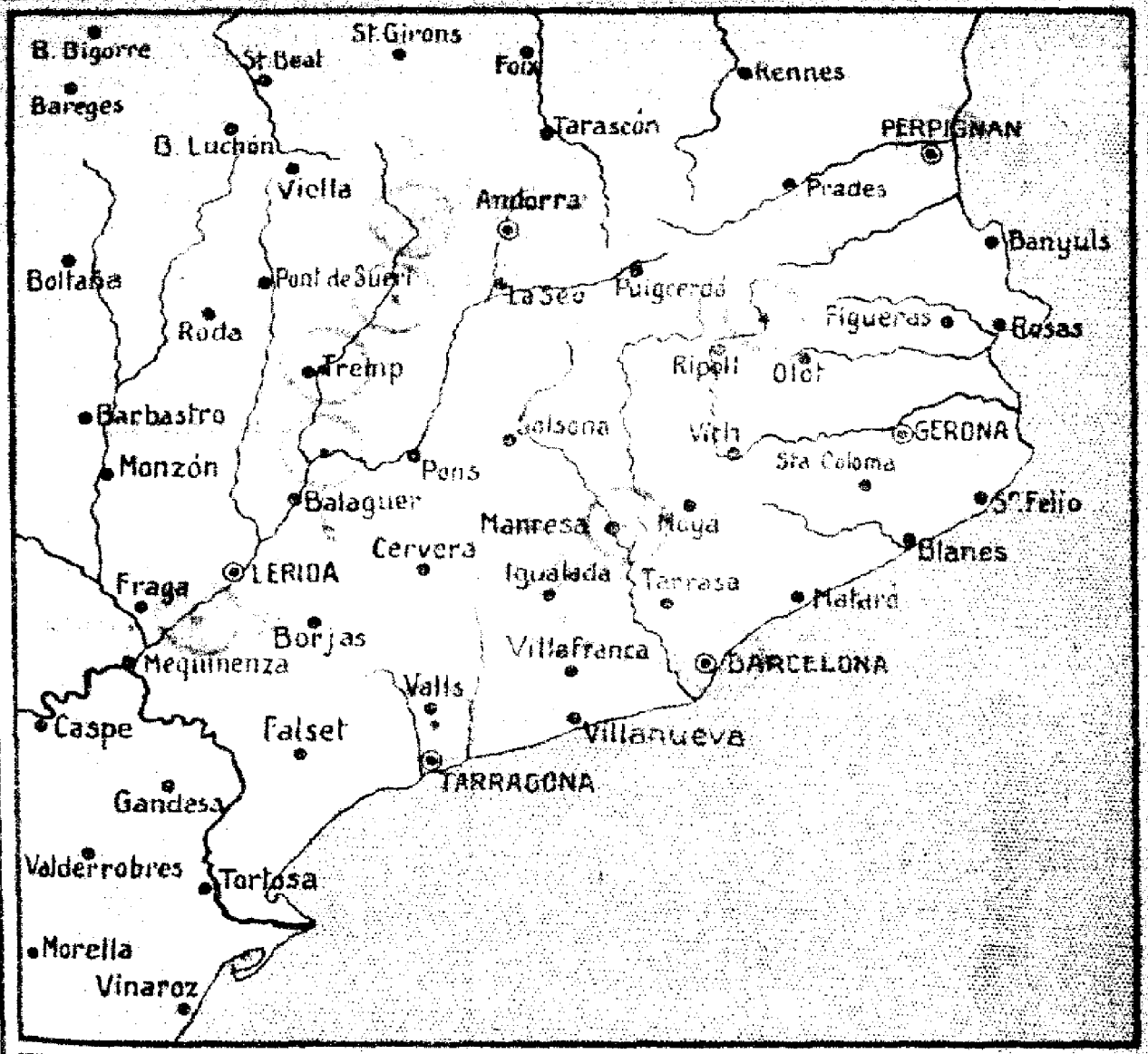

Estado del tiempo en Cataluña :

EL DIRECTOR DEL SERVICIO : E. FONTSERÉ

DATOS RECIBIDOS DE CATALUÑA:

Localidad	A las 8 h.				En 24 h.			Observaciones especiales
	Estado del cielo	Viento	Temperatura	Mar	Temp. máx.	Temp. mín.	Precipitación	
Barcelona	Nublado	ENE	8	rizada	19	7	0,1	≡
S. Adrián			10		19	8		
Esplugas	Nublado	ENE	7		20	–	0,5	≡ f^3 ⌓
Manresa	Despejado	E	5		14	3		⌓
S. Margarita								
Treser			9		19	8		
Ribas	Despejado	NE	3		14	2		
Estangento			2		9	2		
Molinos			6		14	5		
Candella	Nublado	N	7		16	6		
Pobla	Despejado	Calma	6		16	5		
Tremp	id	id	3		15	3		
Romiols			5		11	4		
Camarasa	Despejado	S						
Serós	Nublado	Calma	5		22	4		≡ ^{3}
Reus								
	Lunes 22 de febrero de 1926							

Signos usados en las cartas: ⌐ ⌐ viento inferior; ~ ~ mar; ○ despejado; ◐ ½ cubierto; ◍ cubierto; ≡ niebla; ⌓ rocío; ● lluvia; ✳ nieve; ▲ pedrisco; ⌈⌊ tormenta; ⌴ escarcha; ^{16} ^{16} presión en milibares; 12 precipitación en 24 h., en milímetros.

SERVICIO METEOROLÓGICO

DE CATALUÑA

CARTA DEL TIEMPO

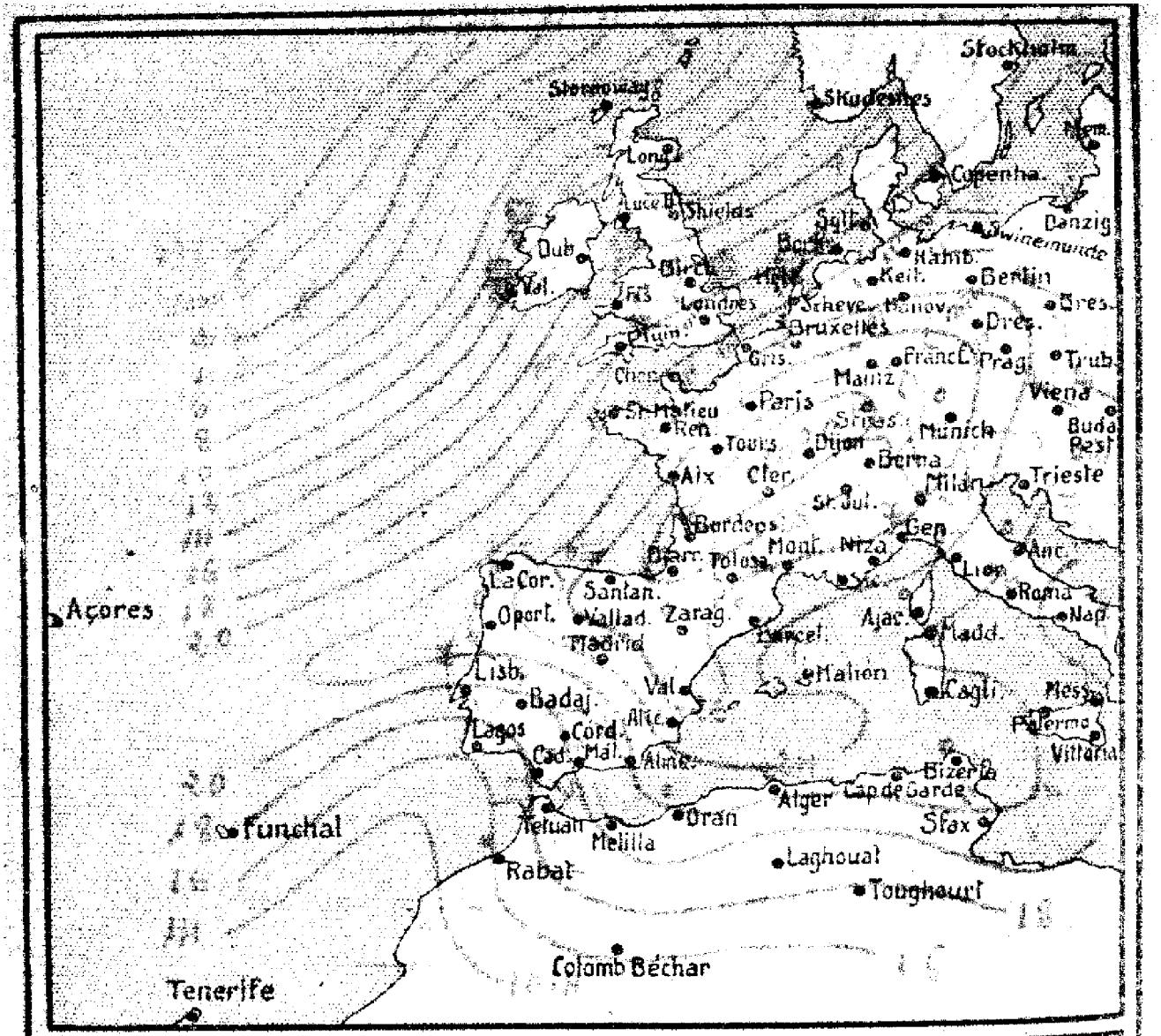

Estado del tiempo en la Europa occidental:

Dia ..... de ..... de 192.. a ..... horas

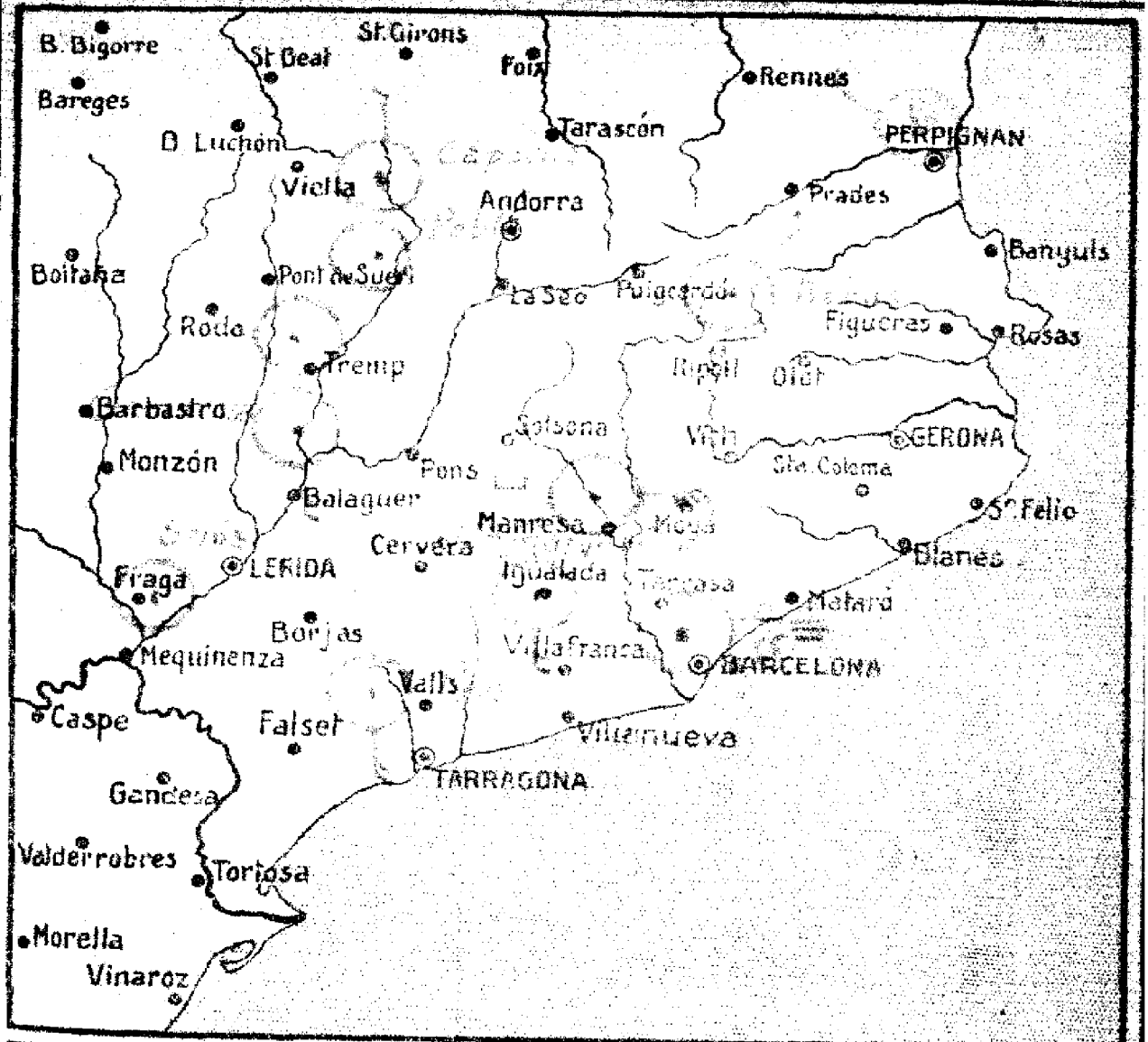

Estado del tiempo en Cataluña :

EL DIRECTOR DEL SERVICIO : E. FONTSERÉ

DATOS RECIBIDOS DE CATALUÑA:

Localidad	A las h.				En 24 h.			Observaciones especiales
	Estado del cielo	Viento	Temperatura	Mar	Temp. máx.	Temp. mín.	Precipitación	
[illegible]	[illegible]	[illegible]	7	[illegible]	[illegible]	5	[illegible]	⌂ ≡
[illegible]			[illegible]		[illegible]	5		
[illegible]	[illegible]	[illegible]	[illegible]		[illegible]	–	[illegible]	⌂
[illegible]	[illegible]	[illegible]	[illegible]		[illegible]	2		⊔
[illegible]	[illegible]	5	–		–	–		
[illegible]			[illegible]		[illegible]	[illegible]		
[illegible]	[illegible]	[illegible]	[illegible]		[illegible]	[illegible]		
[illegible]			[illegible]		[illegible]	[illegible]		
[illegible]			[illegible]		15	[illegible]		
[illegible]	[illegible]	[illegible]	5		[illegible]	4		
[illegible]	[illegible]	[illegible]	[illegible]		17	5		
[illegible]	[illegible]	[illegible]	7		[illegible]	[illegible]		
[illegible]			[illegible]		[illegible]	[illegible]		
[illegible]	[illegible]	5	[illegible]		[illegible]	[illegible]		
[illegible]	[illegible]	[illegible]	5		[illegible]	–		
[illegible]	[illegible]	5	[illegible]		–	–		
[illegible]	[illegible]	[illegible]	12		[illegible]	5		⌂

[illegible], 25 de Febrero de 1924

Signos usados en las cartas: viento inferior; mar; despejado; ½ cubierto; cubierto; ≡ niebla; ⌂ rocío; ● lluvia; ✱ nieve; ▲ pedrisco; tormenta; ⊔ escarcha; 16 —— 16 presión en milibares; 12 precipitación en 24 h., en milímetros.

SERVICIO METEOROLÓGICO
DE CATALUÑA

CARTA DEL TIEMPO

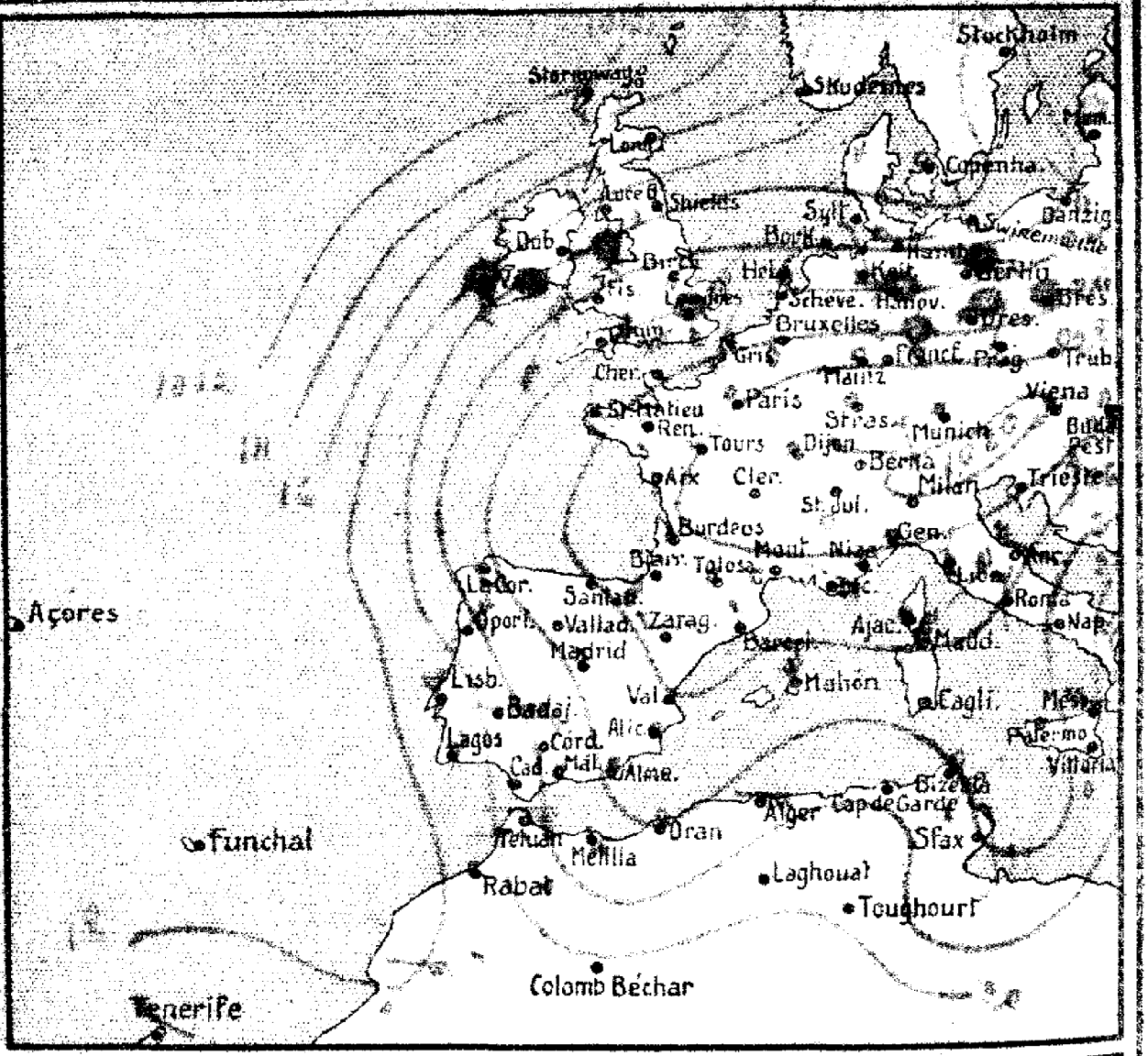

Estado del tiempo en la Europa occidental:

El régimen de altas presiones tiende a extenderse de mayor parte del Continente Europeo dando lugar a tiempo registrándose tan solo algunas nubes y en las bajas en Francia y Península Ibérica. — Las bajas presiones se hallan en el Atlántico septentrional dando lugar a lluvias del SW en las Islas Británicas. — En Cataluña es probable buen tiempo.

Día 24 de Febrero de 1926 a 7 horas

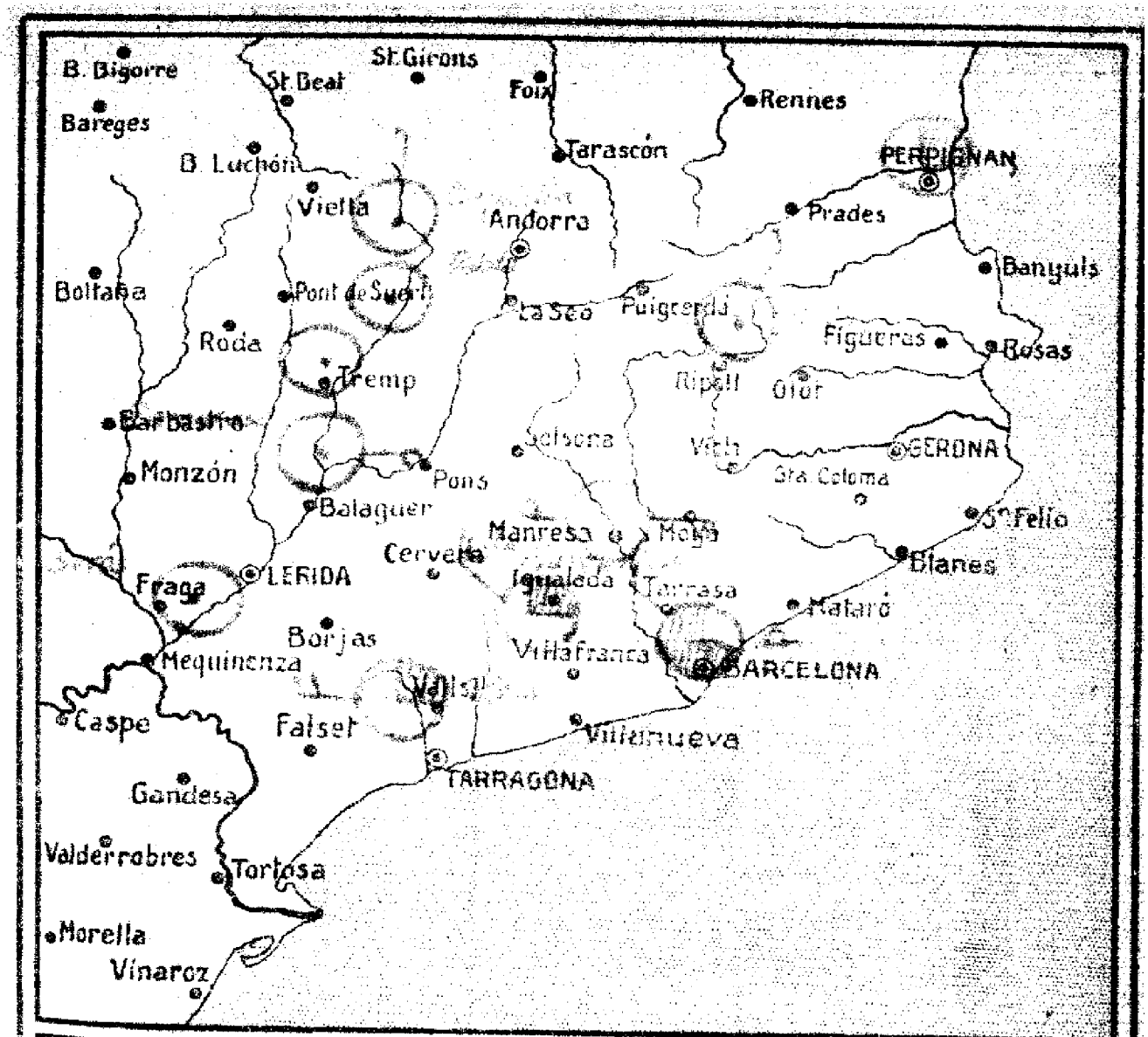

Estado del tiempo en Cataluña :

En Cataluña el buen tiempo es general
minando cielo despejado y vientos débiles.
Por varios puntos del interior se registran
rudantes nieblas y neblinas matinales.
Temperatura máxima 24° en Lorca y mínima
0° en el lago Estanyado

El Director del Servicio : E. FONTSERÉ

DATOS RECIBIDOS DE CATALUÑA:

Localidad	A las 8 h. Estado del cielo	A las 8 h. Viento	A las 8 h. Temperatura	A las 8 h. Mar	En 24 h. Temp. máx.	En 24 h. Temp. mín.	En 24 h. Precipitación	Observaciones especiales
[illegible]	[illegible]	NW	[illegible]	[illegible]	[illegible]	1		⌓ ≡
[illegible]			10		[illegible]	7		
[illegible]	[illegible]	[illegible]	8		[illegible]	-		⌓
[illegible]	[illegible]	[illegible]	4		[illegible]	2		⌓
[illegible]	[illegible]	[illegible]	-		-	-		
[illegible]			8		[illegible]	[illegible]		
[illegible]	[illegible]	NE	[illegible]		[illegible]	[illegible]		
[illegible]			1		2	0		
[illegible]			4		[illegible]	[illegible]		
[illegible]	[illegible]	N	5		[illegible]	[illegible]		
[illegible]	[illegible]	Calma	6		[illegible]	2		
[illegible]	[illegible]	[illegible]	3		[illegible]	2		
[illegible]			[illegible]		[illegible]	2		
[illegible]	[illegible]	Calma	[illegible]		[illegible]	[illegible]		
[illegible]	[illegible]	[illegible]	[illegible]		[illegible]	[illegible]		
[illegible]	[illegible]	W	12		-			

Miércoles, 24 de febrero de 1926

Signos usados en las cartas : viento inferior; mar; ○ despejado; ◑ ½ cubierto; ◎ cubierto; ≡ niebla; ⌓ rocío; ● lluvia; ✱ nieve; ▲ pedrisco; tormenta; ⌴ escarcha; 16 ——— 16 presión en milibares; **12** precipitación en 24 h., en milímetros.



SERVICIO METEOROLÓGICO

DE CATALUÑA

CARTA DEL TIEMPO

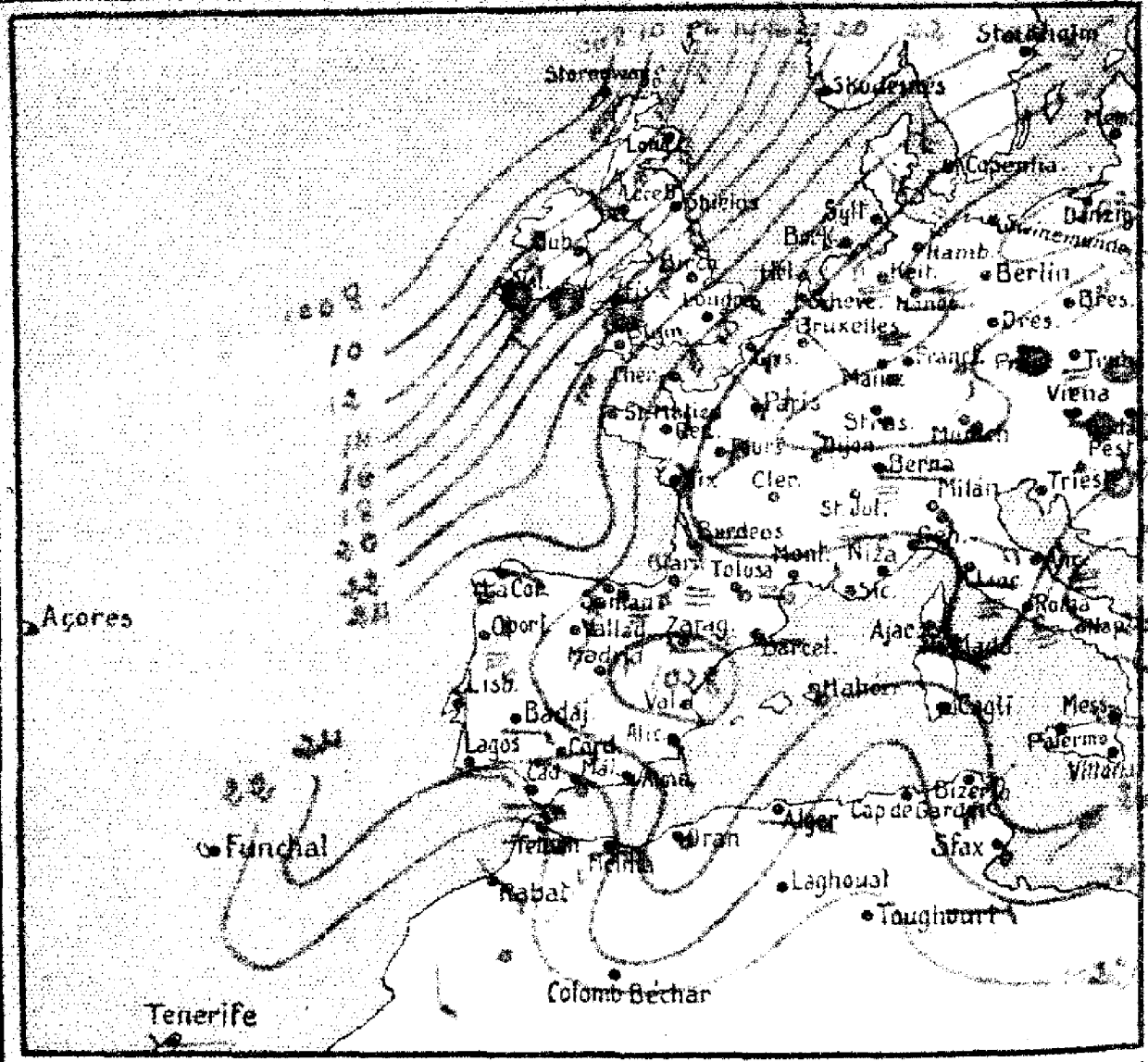

Estado del tiempo en la Europa occidental:

Persiste el régimen anticiclónico bajo cuya influencia se registran abundantes nubes y nieblas por la Península Ibérica y Europa central. — En la gran Bretaña e Irlanda dominan vientos fuertes y algunas lluvias aisladas correspondientes a una depresión barométrica situada hacia el Atlántico septentrional.

En Cataluña es probable la persistencia del régimen de nieblas bajas en la mayor parte de las llanuras y valles.

Día 25 de Febrero de 1926 a 7 horas

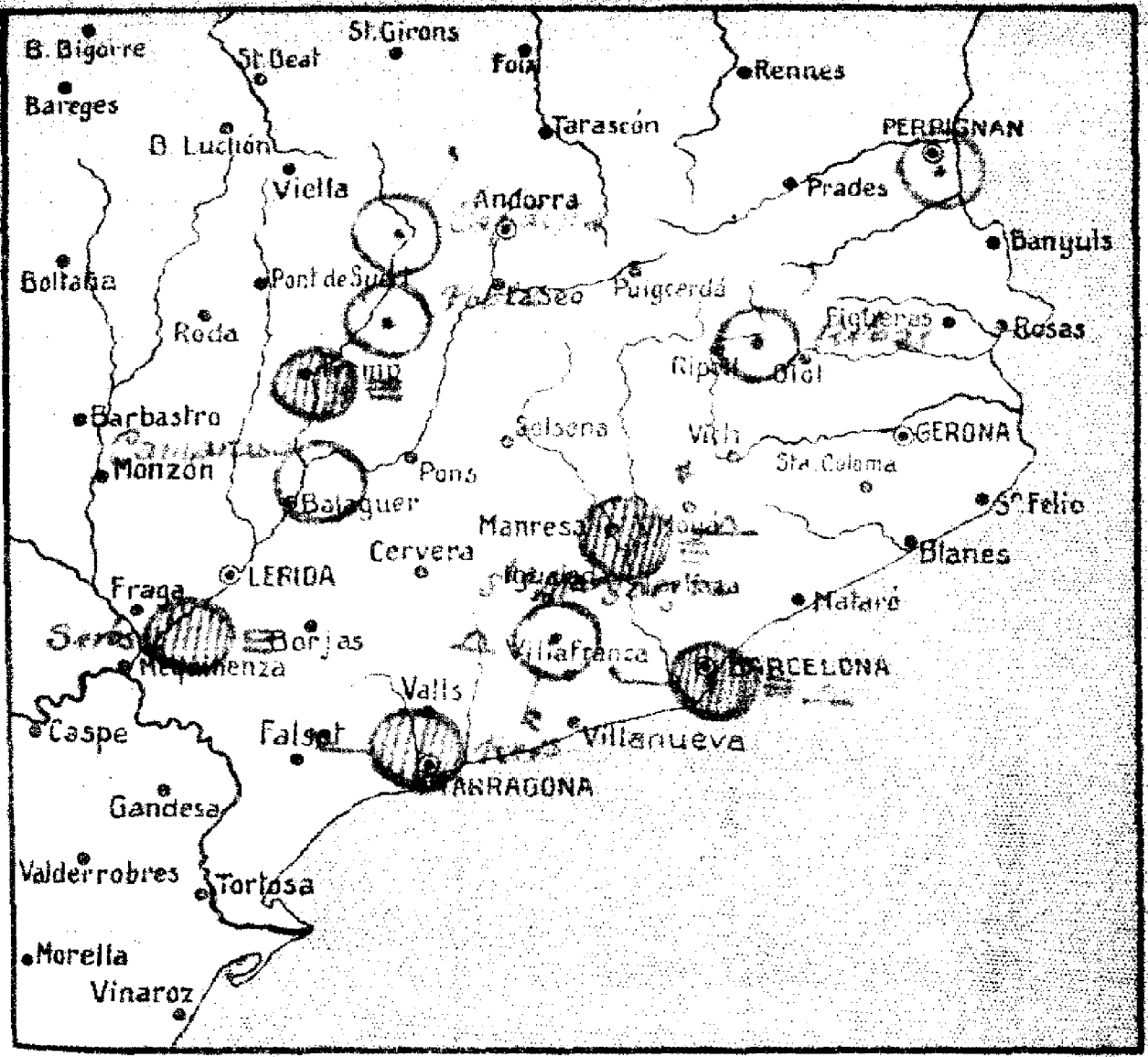

Estado del tiempo en Cataluña :

En la mayor parte de los llanos y valles de Cataluña [illegible] abundantes e intensas [illegible] bajas. En cambio en los puntos de relativa elevación luce el sol dominando vientos débiles de dirección variable. — La capa de nieblas observada hoy en Barcelona tiene un espesor medio de 150 metros situada entre los 200 y 500 metros de altura sobre el nivel del mar. — Temperatura máxima en Barcelona 20°; mínima 0° en el lago Estanguet.

EL DIRECTOR DEL SERVICIO : E. FONTSERÉ

DATOS RECIBIDOS DE CATALUÑA:

Localidad	A las ... h.				En 24 h.			Observaciones especiales
	Estado del cielo	Viento	Temperatura	Mar	Temp. máx.	Temp. mín.	Precipitación	

Signos usados en las cartas : ⌐ ¬ viento inferior; ~ ≈ mar; ○ despejado; ◔ 1/2 cubierto; ◍ cubierto; ≡ niebla; ⌓ rocío; ● lluvia; ✳ nieve; ▲ pedrisco; ⌇ tormenta; ⌴ escarcha; 16 ——— 19 presión en milibares; **12** precipitación en 24 h., en milímetros.

SERVICIO METEOROLÓGICO

DE CATALUÑA

CARTA DEL TIEMPO

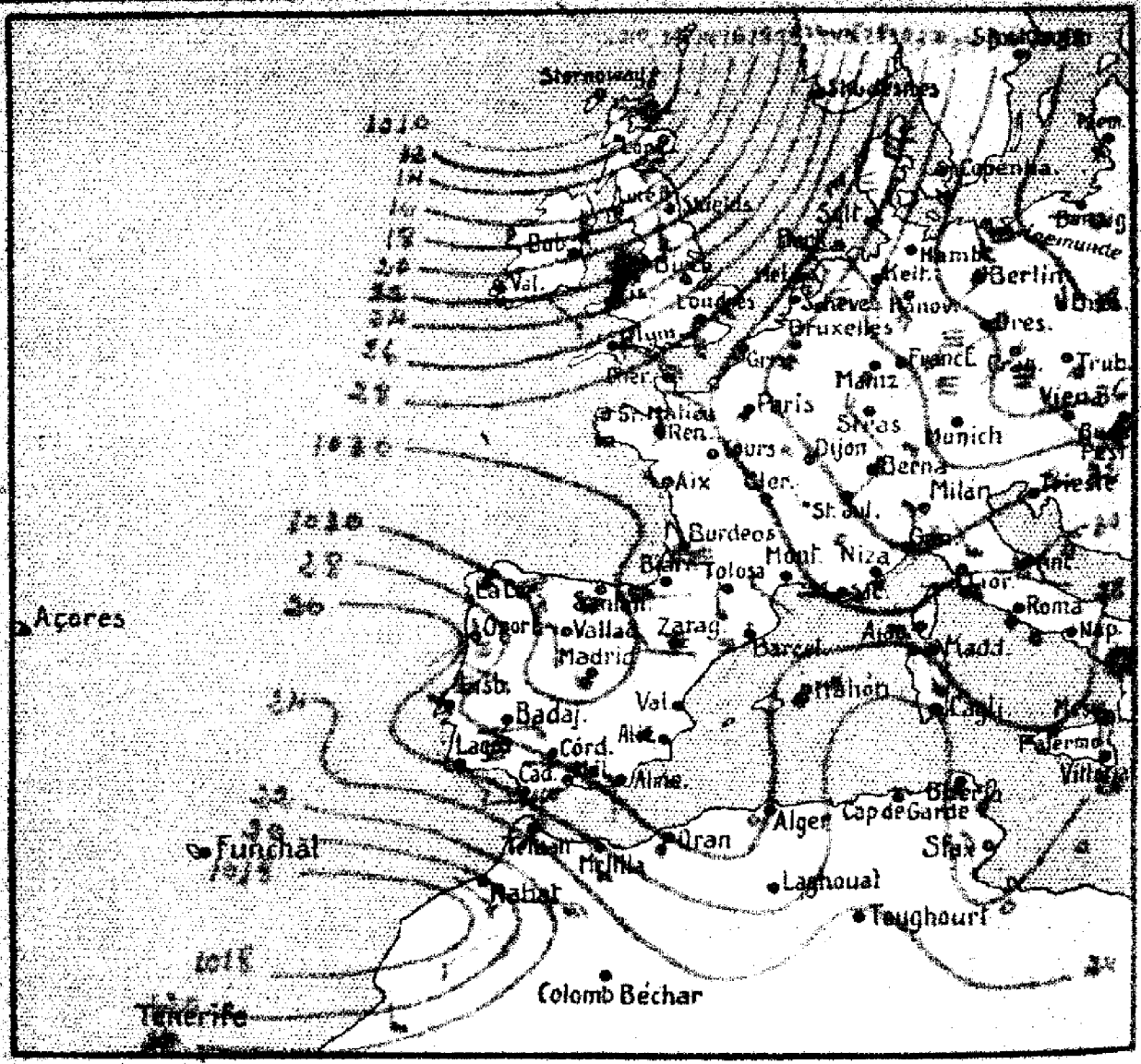

Estado del tiempo en la Europa occidental:

El régimen anticiclónico continúa dominando en el occidente europeo con formación de abundantes nieblas en los países escandinavos, Europa central y Península Ibérica. — La depresión del Norte de Inglaterra pierde importancia registrándose solamente algunas ligeras lluvias en el canal de San Jorge y Escocia.

En Cataluña es probable buen tiempo con nieblas en los llanos y valles.

Día 26 de febrero de 1926 a [illegible] horas

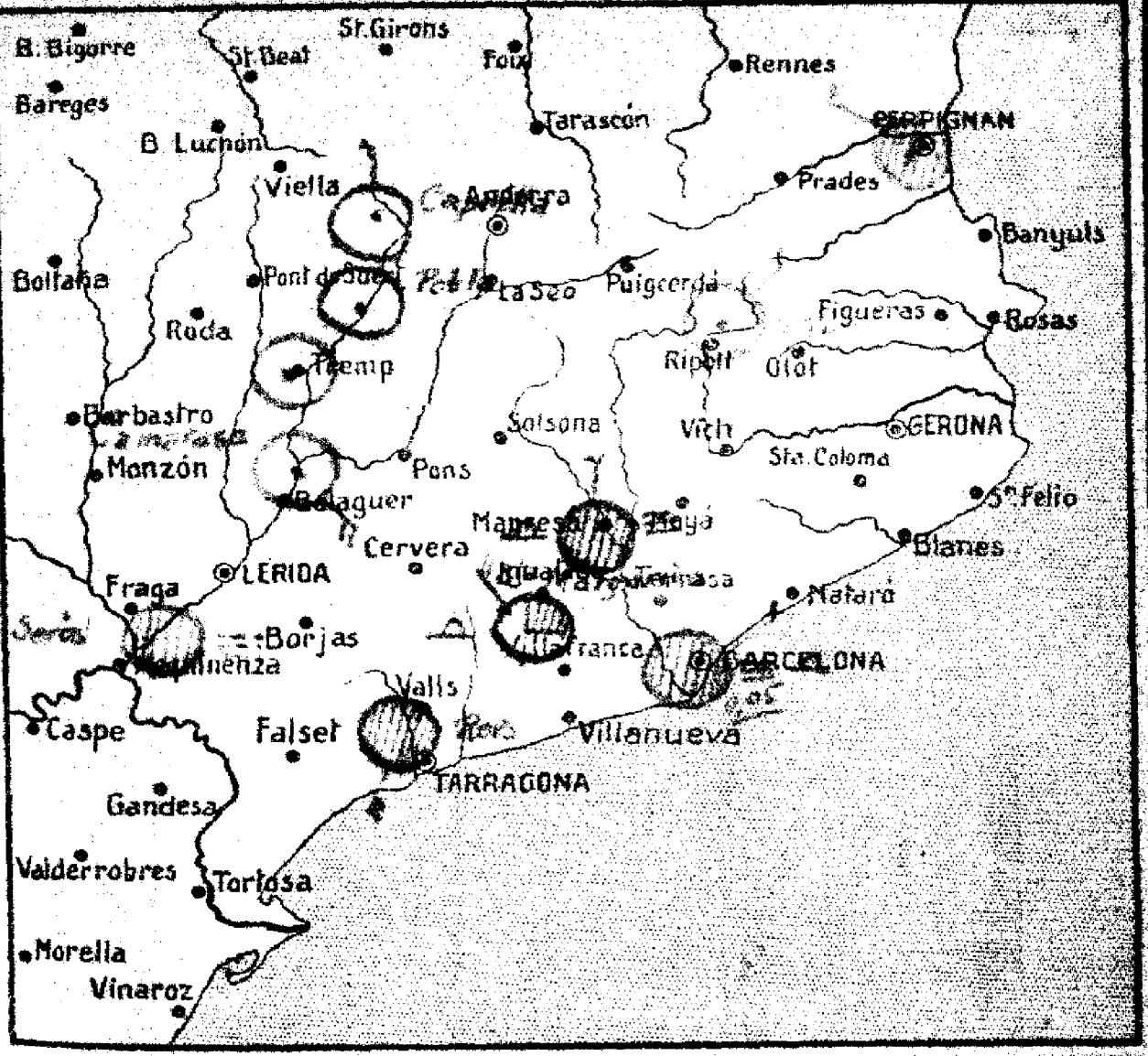

Estado del tiempo en Cataluña :

En Cataluña el tiempo es bueno con vientos y de dirección variable.
El cielo aparece despejado en las regiones altas, observándose nieblas en la región costera y en los valles del interior.
Las temperaturas continúan moderadas con máximas de 19° en Serós y Fraga (Ribas) y mínimas de 0° en el lago Estangento y 2° en Manresa.

El Director del Servicio : E. FONTSERÉ

DATOS RECIBIDOS DE CATALUÑA :

Localidad	A las h.				En 24 h.			Observaciones especiales
	Estado del cielo	Viento	Temperatura	Mar	Temp. máx.	Temp. mín.	Precipitación	

Signos usados en las cartas : ⊓⊓⊓— ⊓⊓⊓— viento inferior; ∼∼ ≈≈ mar; ○ despejado; ◑ ½ cubierto; ◍ cubierto; ≡ niebla; ⌓ rocío; ● lluvia; ✳ nieve; ▲ pedrisco; ⌈↯ tormenta; ⊔ escarcha; ¹⁸ —— ¹⁸ presión en milibares; **12** precipitación en 24 h., en milímetros.



SERVICIO METEOROLÓGICO

DE CATALUÑA

CARTA DEL TIEMPO

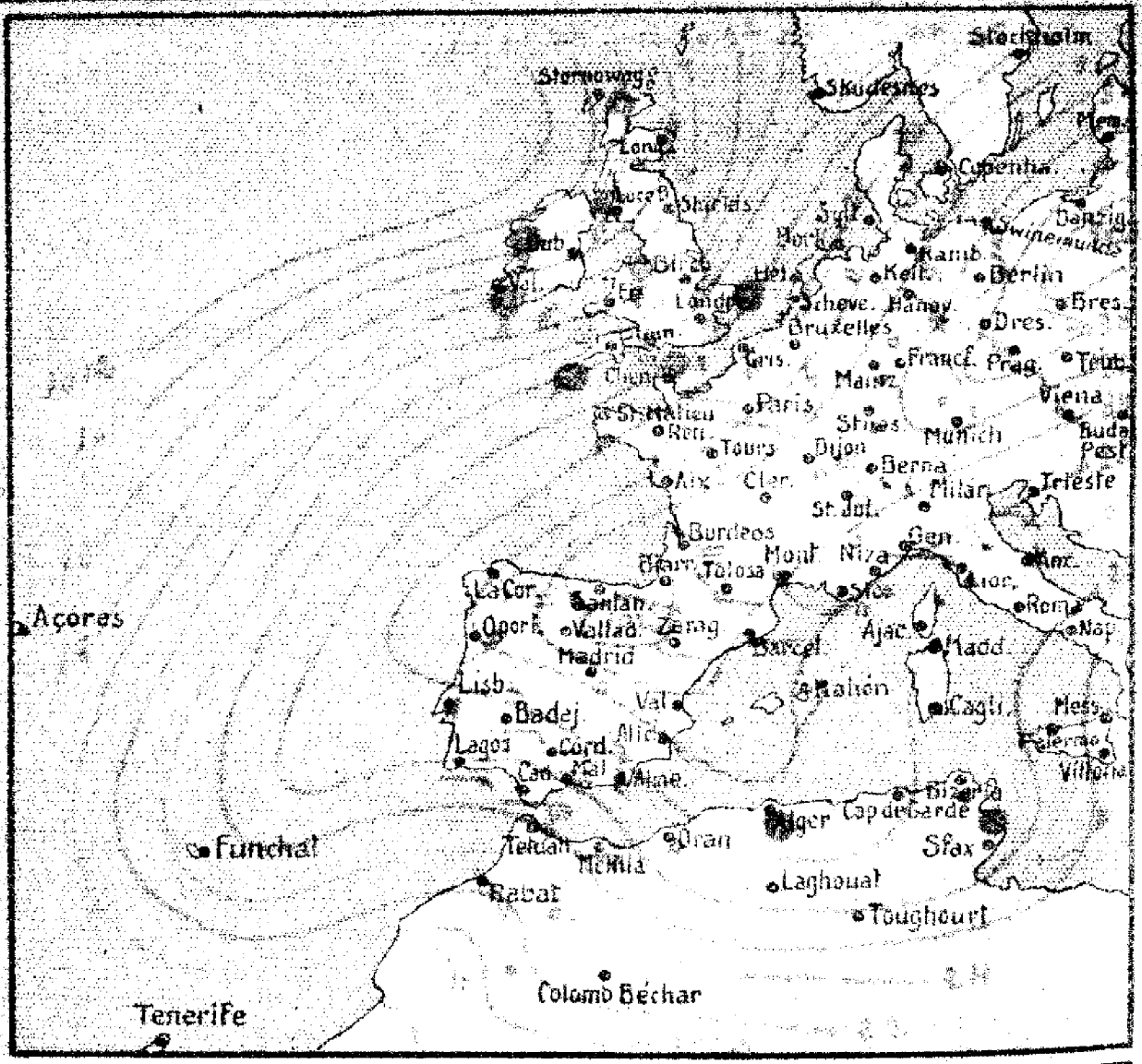

Estado del tiempo en la Europa occidental:

Una extensa área de presiones altas domina en todo el Occidente Europeo con dos núcleos de máxima situados en el Norte de Alemania y en el Mediterráneo. — En Inglaterra se señala la proximidad de una depresión atlántica que [illegible] temporales del Sud y Sudoeste en las costas inglesas. — En Francia y Suiza se registran todavía [illegible] nieblas, y en la Península Ibérica el buen tiempo es general con levantes en Gibraltar.

Día [illegible] de [illegible] de 192[illegible] a [illegible] horas

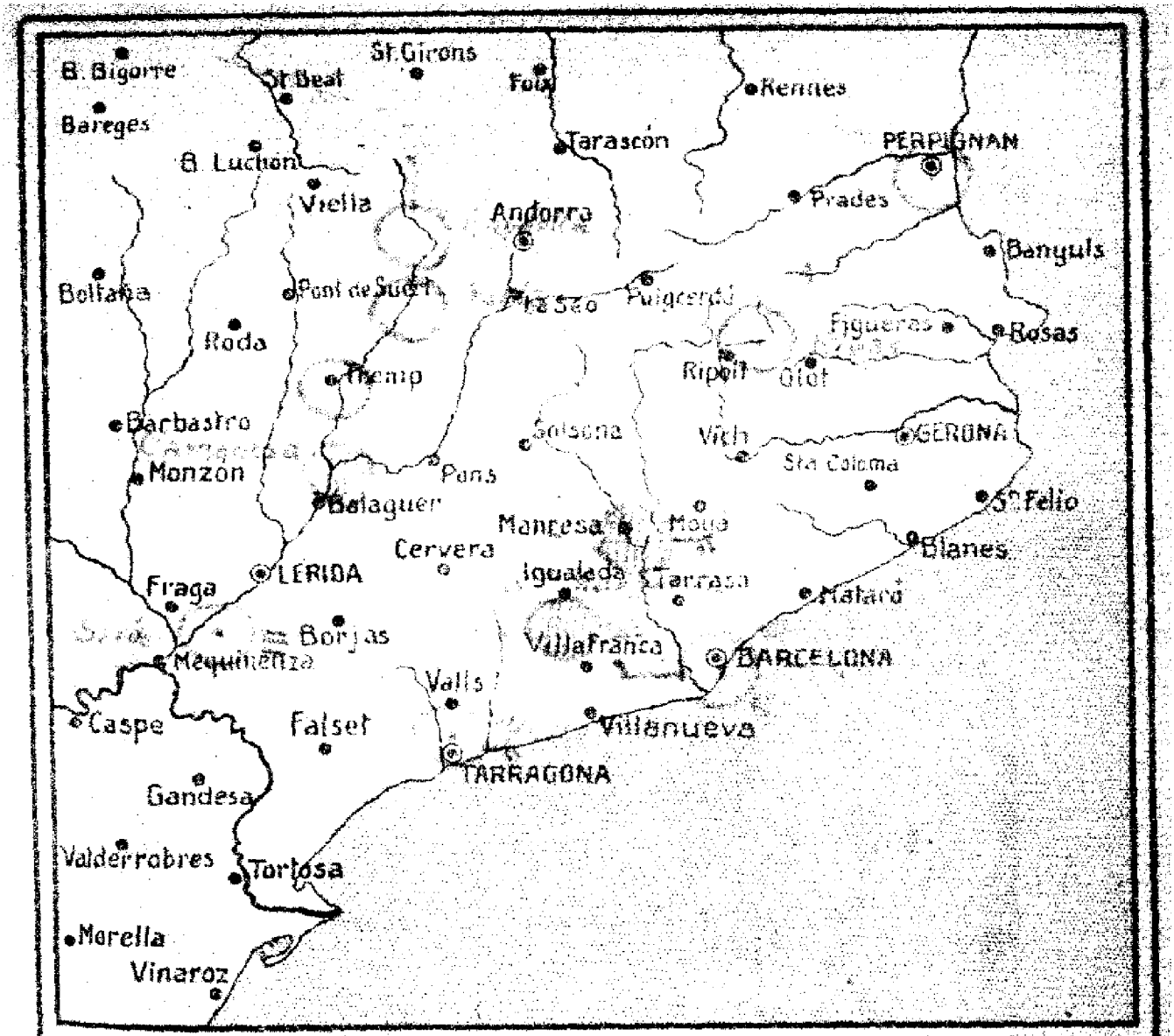

Estado del tiempo en Cataluña :

El Director del Servicio : E. FONTSERE

DATOS RECIBIDOS DE CATALUÑA :

Localidad	A las [illegible] h.				En 24 h.			Observaciones especiales
	Estado del cielo	Viento	Temperatura	Mar	Temp. máx.	Temp. mín.	Precipitación	
[illegible]	[illegible]	[illegible]	[illegible]	[illegible]	[illegible]	[illegible]	[illegible]	[illegible]
[illegible]			[illegible]		[illegible]	[illegible]		
[illegible]	[illegible]	[illegible]	[illegible]		[illegible]		[illegible]	[illegible]
[illegible]	[illegible]	[illegible]	[illegible]		[illegible]	[illegible]		[illegible]
[illegible]	[illegible]	[illegible]	[illegible]					[illegible]
[illegible]			[illegible]		[illegible]	[illegible]		
[illegible]	[illegible]	[illegible]	[illegible]		[illegible]	[illegible]		
[illegible]			[illegible]		[illegible]	[illegible]		
[illegible]			[illegible]		[illegible]	[illegible]		
[illegible]	[illegible]	[illegible]	[illegible]		[illegible]	[illegible]		
[illegible]	[illegible]	[illegible]	[illegible]		[illegible]	[illegible]		
[illegible]	[illegible]	[illegible]	[illegible]		[illegible]	[illegible]		
[illegible]			[illegible]		[illegible]	[illegible]		
[illegible]	[illegible]	[illegible]	[illegible]		[illegible]	[illegible]		[illegible]
[illegible]	[illegible]	[illegible]	[illegible]		[illegible]	[illegible]		[illegible]
[illegible]	[illegible]	[illegible]	[illegible]			[illegible]		

Sábado 17 de [illegible] de 1936

Signos usados en las cartas : ⟶ viento inferior; ∼∼ mar; ○ despejado; ◔ ¼ cubierto; ◎ cubierto; ≡ niebla; ⌓ rocío; ● lluvia; ✱ nieve; ▲ pedrisco; ⚡ tormenta; ⊔ escarcha; — presión en milibares; 12 precipitación en 24 h., en milímetros.

Mar.

SERVICIO METEOROLÓGICO
DE CATALUÑA

CARTA DEL TIEMPO

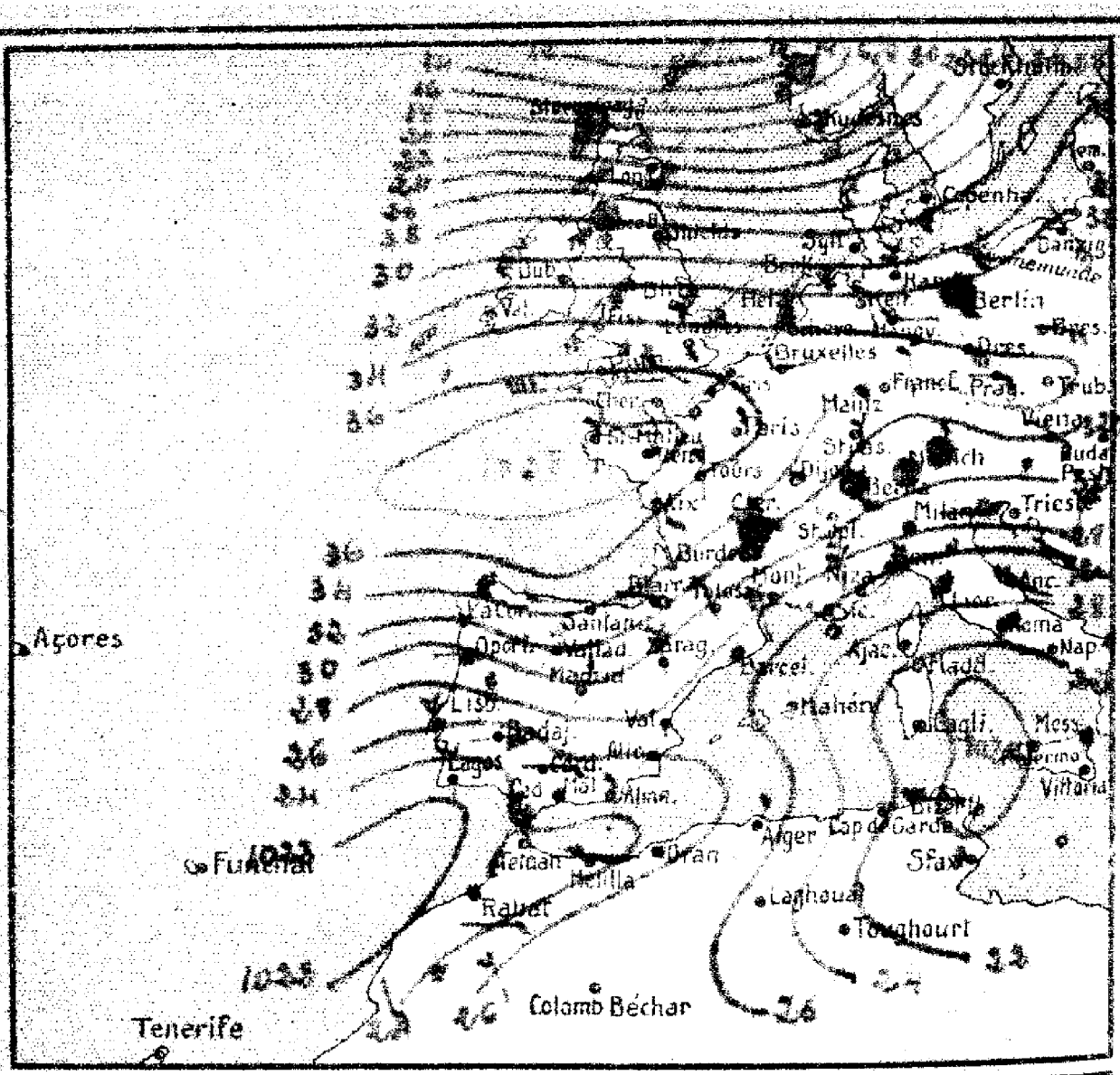

Estado del tiempo en la Europa occidental:

Ocupando una vasta depresión barométrica situada al norte de Europa, el régimen anticiclónico se ha generalizado en la mayor parte del occidente europeo con un centro de máxima presión hacia el canal de la Mancha. — El tiempo es bueno en la Península Ibérica y Mediterráneo occidental, cayendo una pequeña zona de baja presión de Francia y golfo de Vizcaya donde se registran vientos fuertes del Norte. — En Cataluña es probable buen tiempo.

Día 4 de marzo de 1926 a 7 horas

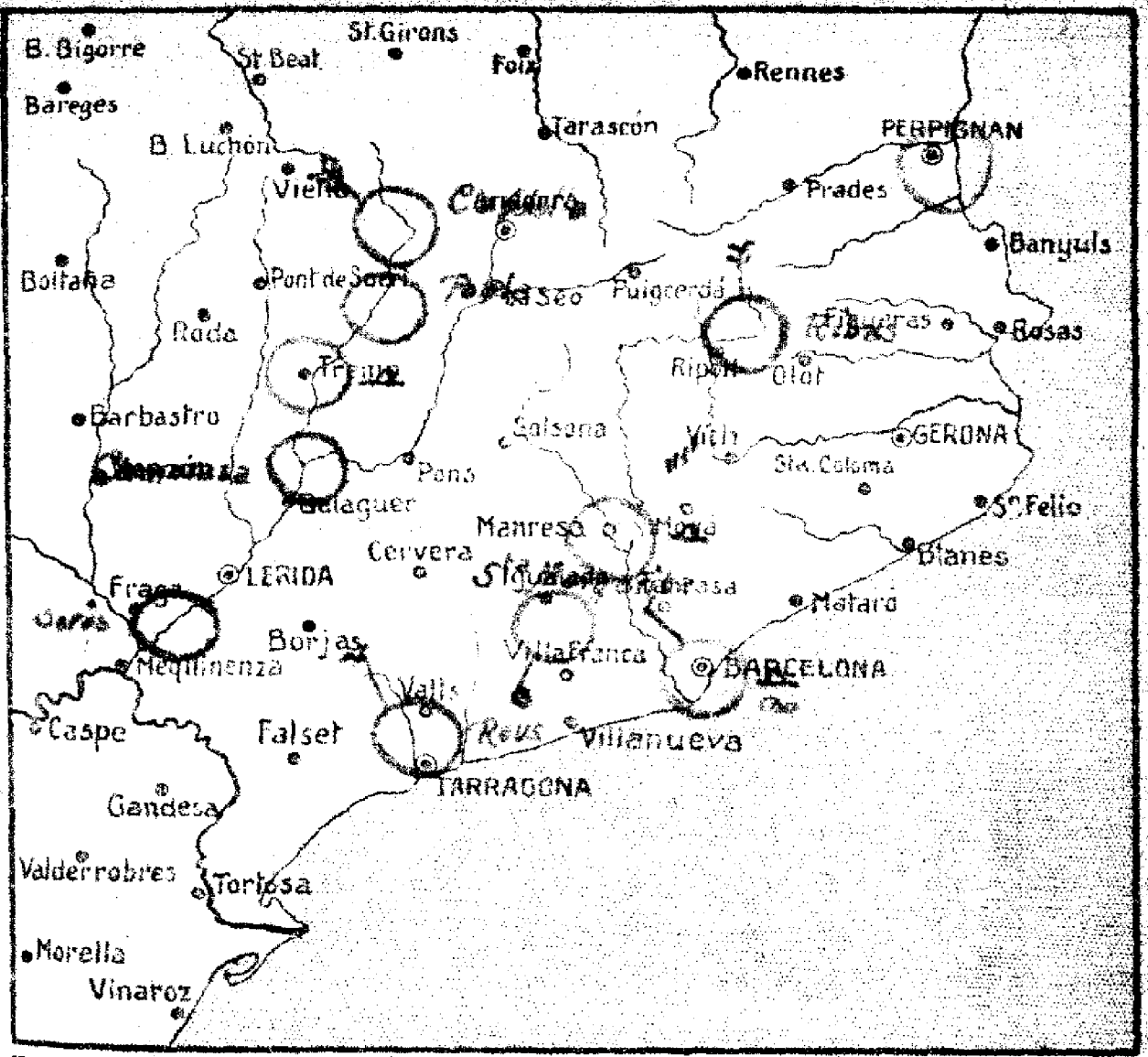

Estado del tiempo en Cataluña :

El buen tiempo es general en Cataluña dominando cielo completamente despejado.
Los vientos del cuarto cuadrante son fuertes en la región Pirenaica, Ampurdán y gran parte de Tarragona. En el resto de Cataluña dominan vientos débiles y de dirección variable.
La temperatura máxima ha sido en Bp.ª [illegible] y la mínima de 3° bajo cero en el lago Estangeros.

El Director del Servicio : E. PONTSERÉ

DATOS RECIBIDOS DE CATALUÑA:

Localidad	A las 9 h.				En 24 h.			Observaciones especiales
	Estado del cielo	Viento	Temperatura	Mar	Temp. máx.	Temp. mín.	Precipitación	
Barcelona	Despejado	NW	10		17	10		⌓ ∞
S. Adrián	id		10		21	9		
Manresa	id	NE	5		14	3		⌓
S. Margarita	id	SW						
Deplegas	id	NW	10		20			⌓ ∞
Fresser	id		3		16	2		
Ribas	id	N	5		11	3		⌓
Estangente	id		-3		3	-5		
Molinos	id		2		14	2		
Capella	id	NW	1		5	1		
Pobla	id	Calma	8		19	4		
Tremp	id	id	5		10	11		⌓
Comiols	id		1			-2		
Camarasa	id	Calma	6		17	6		
Serós	id	id	5		17	11		
Reus	id	NW	12					

Lunes 1º de Marzo de 1926

Signos usados en las cartas : ⊓ ⊓ viento inferior; ~ ≈ mar; ○ despejado; ◑ ½ cubierto; ◍ cubierto; ≡ niebla; ⌓ rocío; ● lluvia; ✳ nieve; ▲ pedrisco; ⊼ tormenta; ⊔ escarcha; 18 —— 16 presión en milibares; **12** precipitación en 24 h., en milímetros.

S. M. C. - 110

SERVICIO METEOROLÓGICO

DE CATALUÑA

CARTA DEL TIEMPO

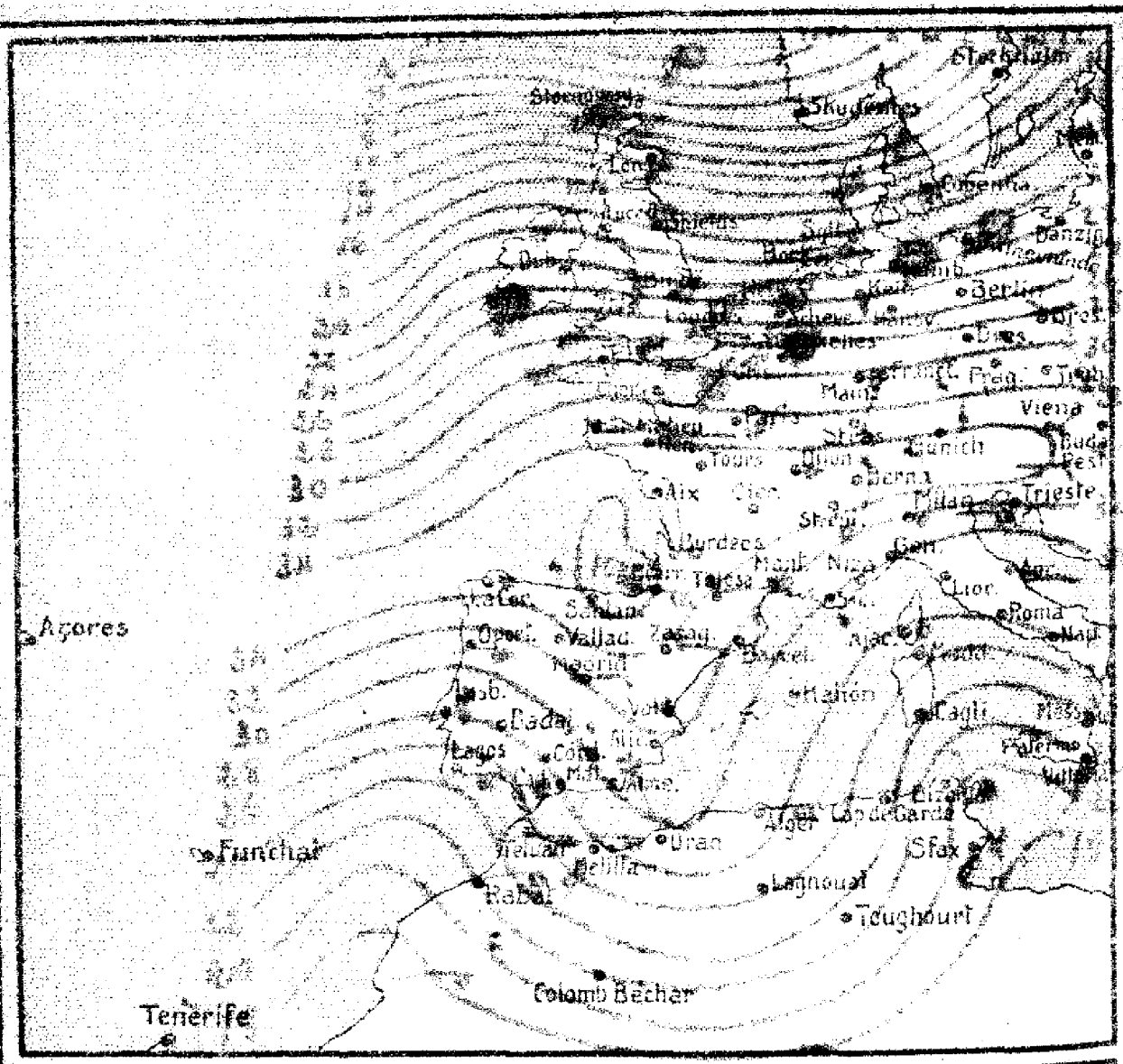

Estado del tiempo en la Europa occidental:

Día ... de ... de 192 ... a ... horas

Estado del tiempo en Cataluña :

[illegible]
[illegible] mínima de 3° bajo cero en [illegible]
El recorrido total del viento durante las últimas
24 horas ha sido de 150 kilómetros.

El Director del Servicio : E. FONTSERÉ

DATOS RECIBIDOS DE CATALUÑA:

Localidad	A las .... h.				En 24 h.			Observaciones especiales
	Estado del cielo	Viento	Temperatura	Mar	Temp. máx.	Temp. mín.	Precipitación	

Signos usados en las cartas : ⊓⊓⊓‾ ⊓⊓‾ viento inferior; 〰 ≈≈ mar; ○ despejado; ◐ ½ cubierto; ◎ cubierto; ≡ niebla; ⌓ rocío; ● lluvia; ✳ nieve; ▲ pedrisco; ⌈⇘ tormenta; ⌴ escarcha; 18———18 presión en milibares; 12 precipitación en 24 h., en milímetros.



SERVICIO METEOROLÓGICO

DE CATALUÑA

CARTA DEL TIEMPO

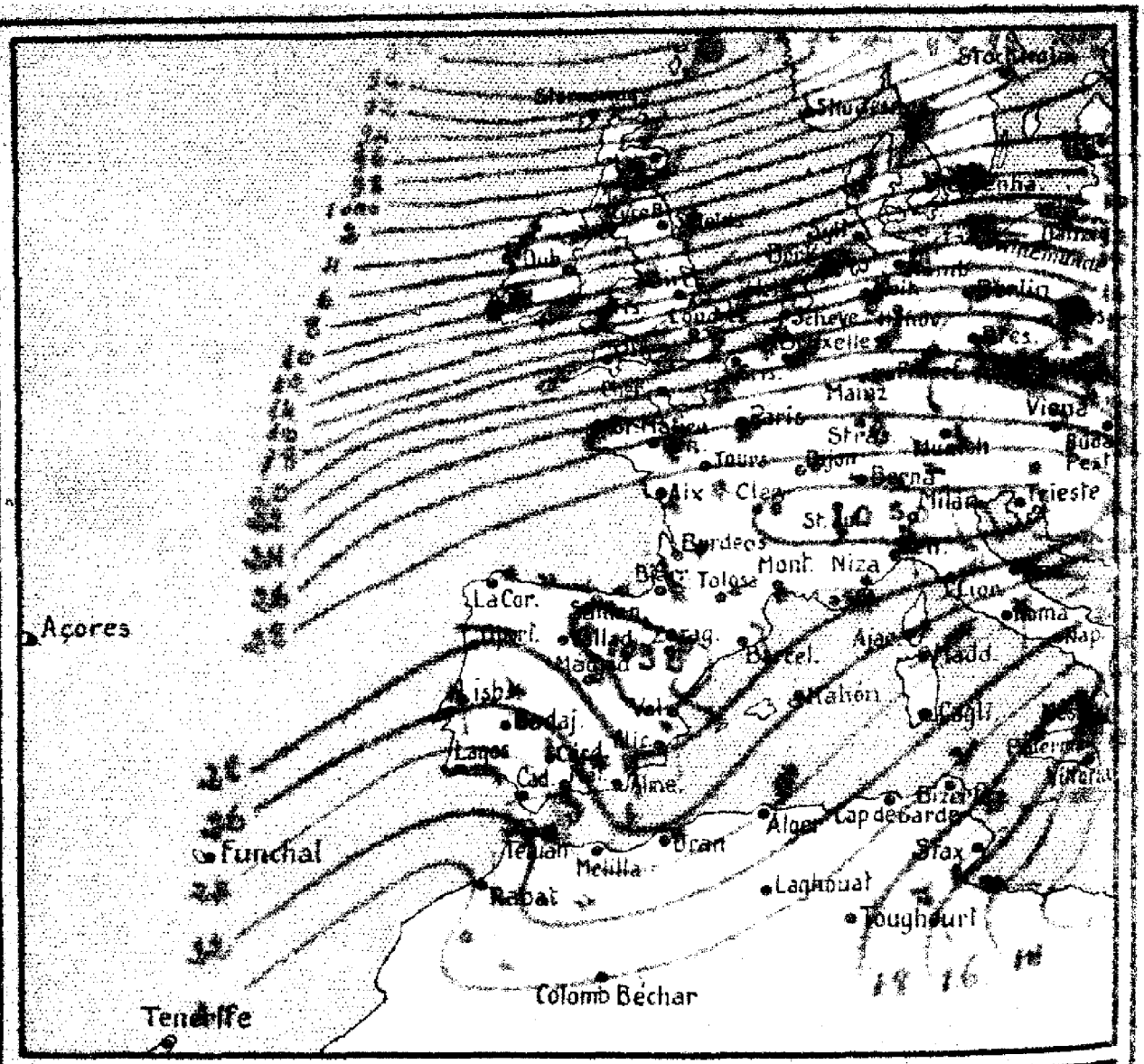

Estado del tiempo en la Europa occidental:

Dia ... de ... de 192... a ... horas

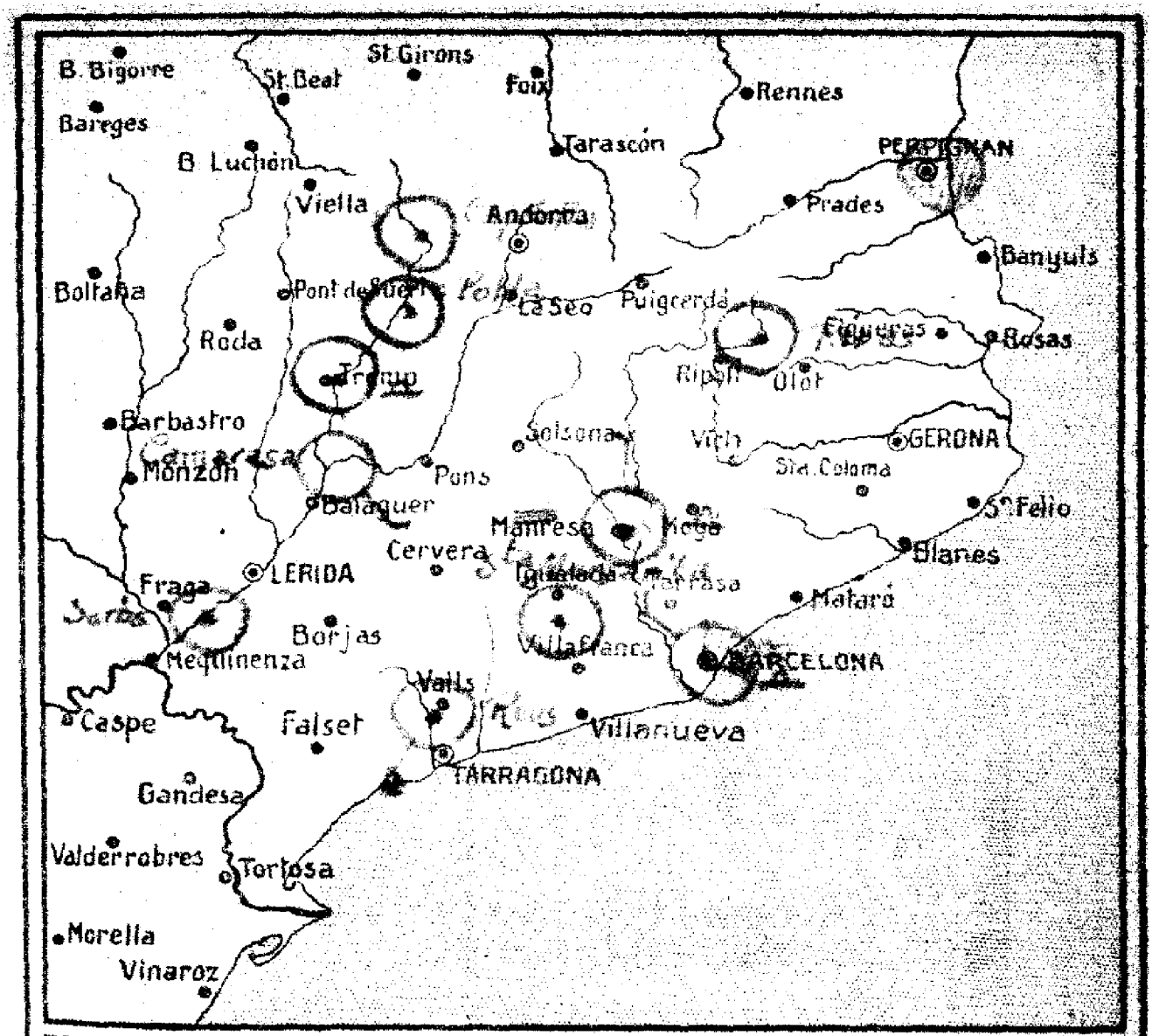

Estado del tiempo en Cataluña :

El tiempo es bueno en todo Cataluña dominando cielo despejado, nieblas bajas en los llanos y valles y vientos débiles de dirección variable.
Temperatura máxima en Serós 18°, mínima el Estangento, 2° bajo cero
Caudal del Segre en Camarasa [illegible] m³ p. s.
id Noguera en [illegible] m³ p. s.

El Director del Servicio : E. FONTSERÉ

DATOS RECIBIDOS DE CATALUÑA:

Localidad	A las ... h.				En 24 h.			Observaciones especiales
	Estado del cielo	Viento	Temperatura	Mar	Temp. máx.	Temp. mín.	Precipitación	
	[illegible], 3 de marzo de 1926							

Signos usados en las cartas: viento inferior; mar; despejado; ½ cubierto; cubierto; niebla; rocío; lluvia; nieve; pedrisco; tormenta; escarcha; presión en milibares; **12** precipitación en 24 h., en milímetros.



SERVICIO METEOROLÓGICO

DE CATALUÑA

CARTA DEL TIEMPO

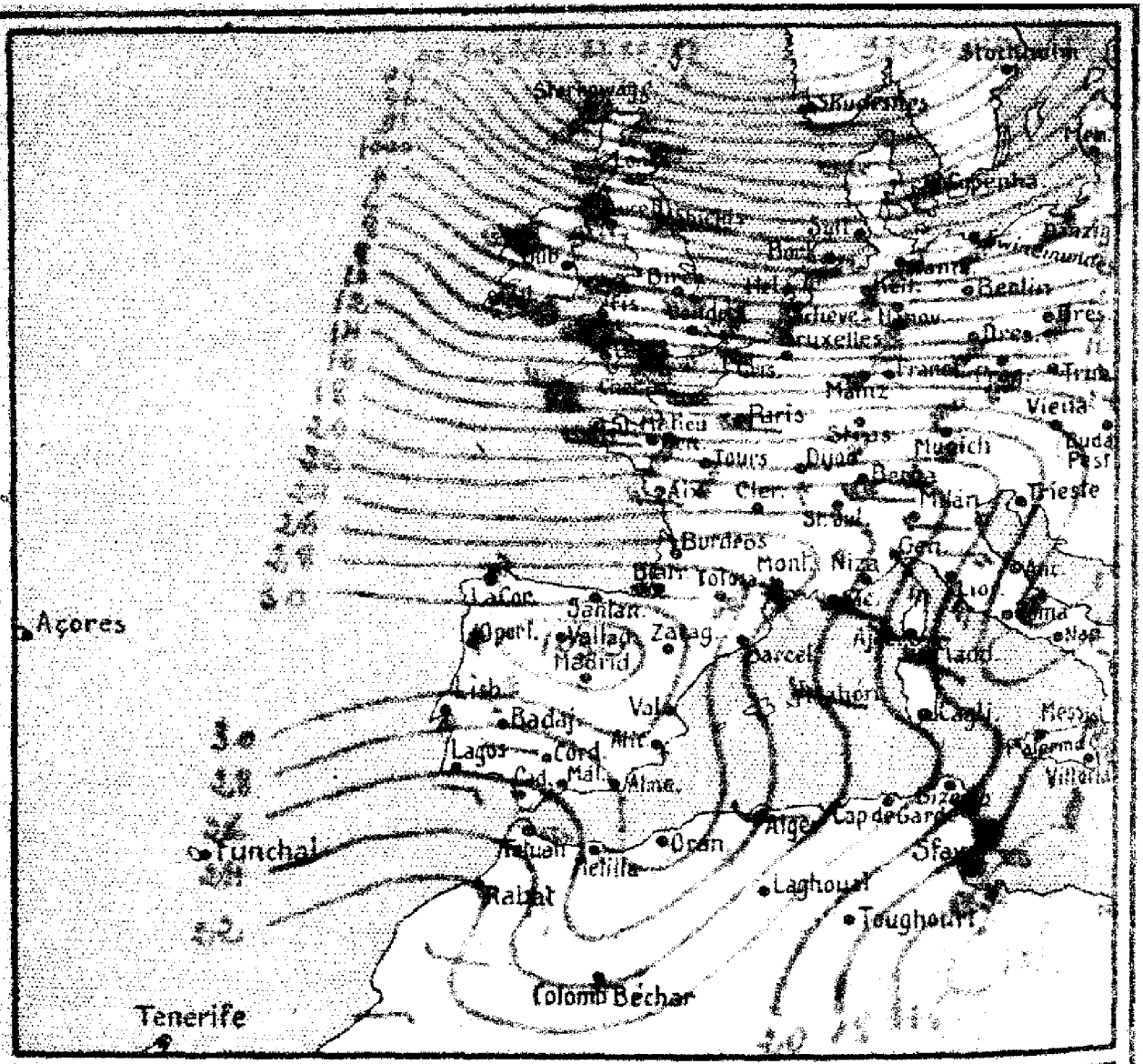

Estado del tiempo en la Europa occidental:

Persisten impetuosos los violentos temporales por las Islas Británicas, Francia, mar del Norte y Escandinavia correspondientes al ciclón del norte de Europa. — Por el norte de la Gran Bretaña y costas de Irlanda se registra un notable descenso de la temperatura motivando algunas nevadas en dichos países. En Túnez se registran lluvias y vientos del [illegible] — En nuestra Península el buen tiempo es general [illegible] algunas nieblas aisladas por Extremadura y costas de Portugal. En Cataluña [illegible] la persistencia del buen tiempo dominando vientos del 4º cuadrante.

Día 4 de [illegible] de 192 6 a 7 horas

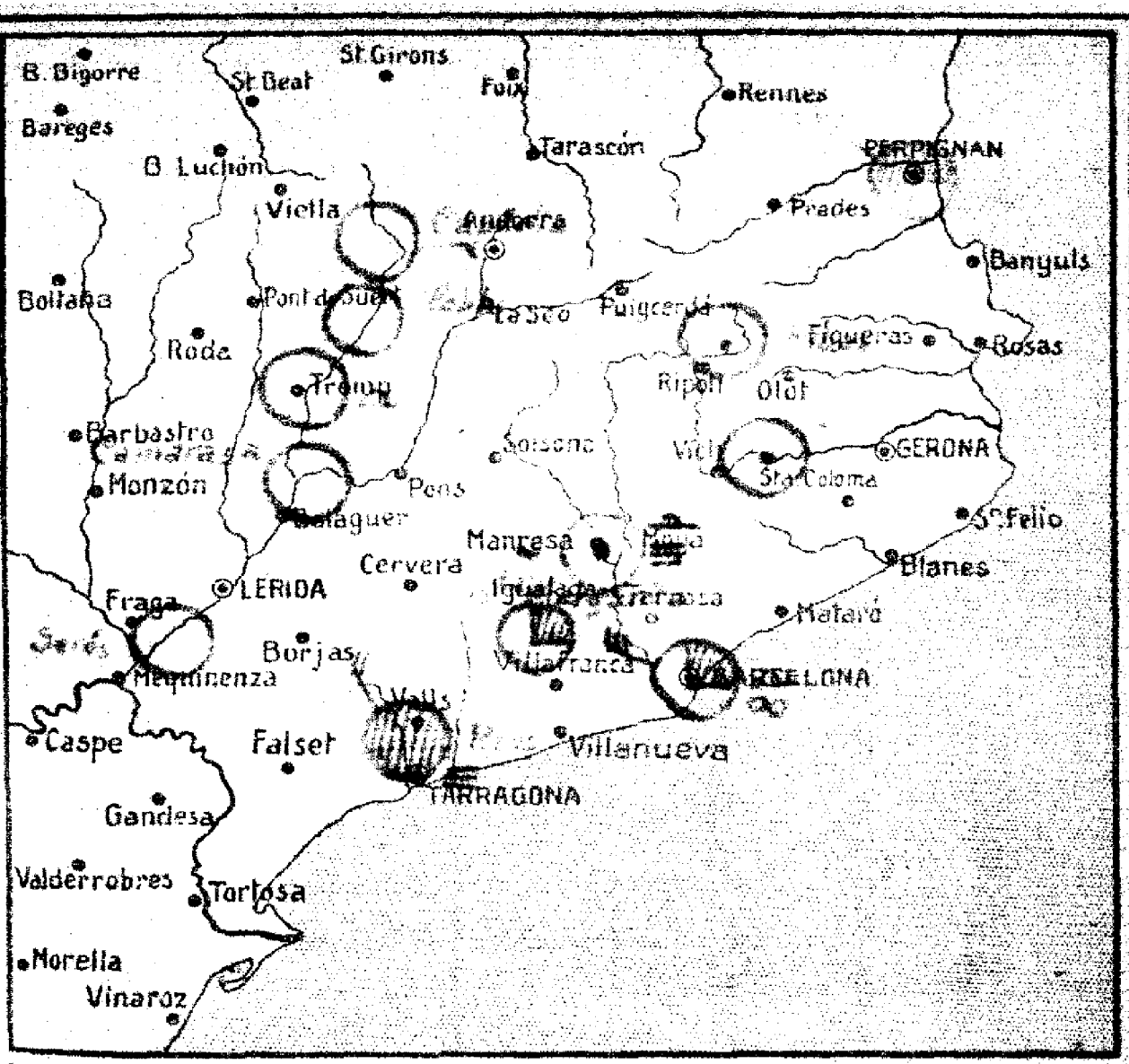

Estado del tiempo en Cataluña :

El cielo está completamente despejado en toda Cataluña dominando vientos moderados del cuarto cuadrante. — La temperatura máxima ha sido de 21° en Jerés y la mínima de 0° en Comiolo, Oribas y lago Estangento. — En nuestra ciudad la máxima fué de 15° y la mínima de 9°. — El recorrido total del viento durante las últimas 24 horas ha sido de [illegible] kilómetros. — Por varios puntos del interior y particularmente en los llanos de [illegible], Burgos y Valles se observan [illegible] nocturnas. — El caudal de nuestros principales ríos se mantiene estacionario.

El Director del Servicio : E. FONTSERÉ

DATOS RECIBIDOS DE CATALUÑA:

Localidad	A las ... h.				En 24 h.			Observaciones especiales
	Estado del cielo	Viento	Temperatura	Mar	Temp. máx.	Temp. mín.	Precipitación	
[illegible]	[illegible]	[illegible]	11	marejadilla	15	4		[illegible] ⌓
[illegible]			8		19	9		
[illegible]	[illegible]	NW	10		23	–		⌓
Manresa	Despejado	N	5		15	3		≡ ⌓
[illegible]	[illegible]	N			–	–		
[illegible]			7		15	5		
[illegible]	Despejado	Calma	2		10	0		
[illegible]					7	0		
[illegible]					15	2		
[illegible]	Despejado				12	4		
[illegible]	id.		[illegible]		15	4		
[illegible]	id.	id.	[illegible]		16	4		⌓
[illegible]			[illegible]		7	0		
[illegible]	Despejado	Calma	5		15	[illegible]		
[illegible]	id.	id.	4		21	2		
Reus	Nublado	NW	11		–	–		≡

Jueves, 4 de marzo de 1926

Signos usados en las cartas: viento inferior; mar; despejado; ½ cubierto; cubierto; ≡ niebla; ⌓ rocío; ● lluvia; ✳ nieve; ▲ pedrisco; tormenta; escarcha; presión en milibares; **12** precipitación en 24 h., en milímetros.

SERVICIO METEOROLÓGICO
DE CATALUÑA

CARTA DEL TIEMPO

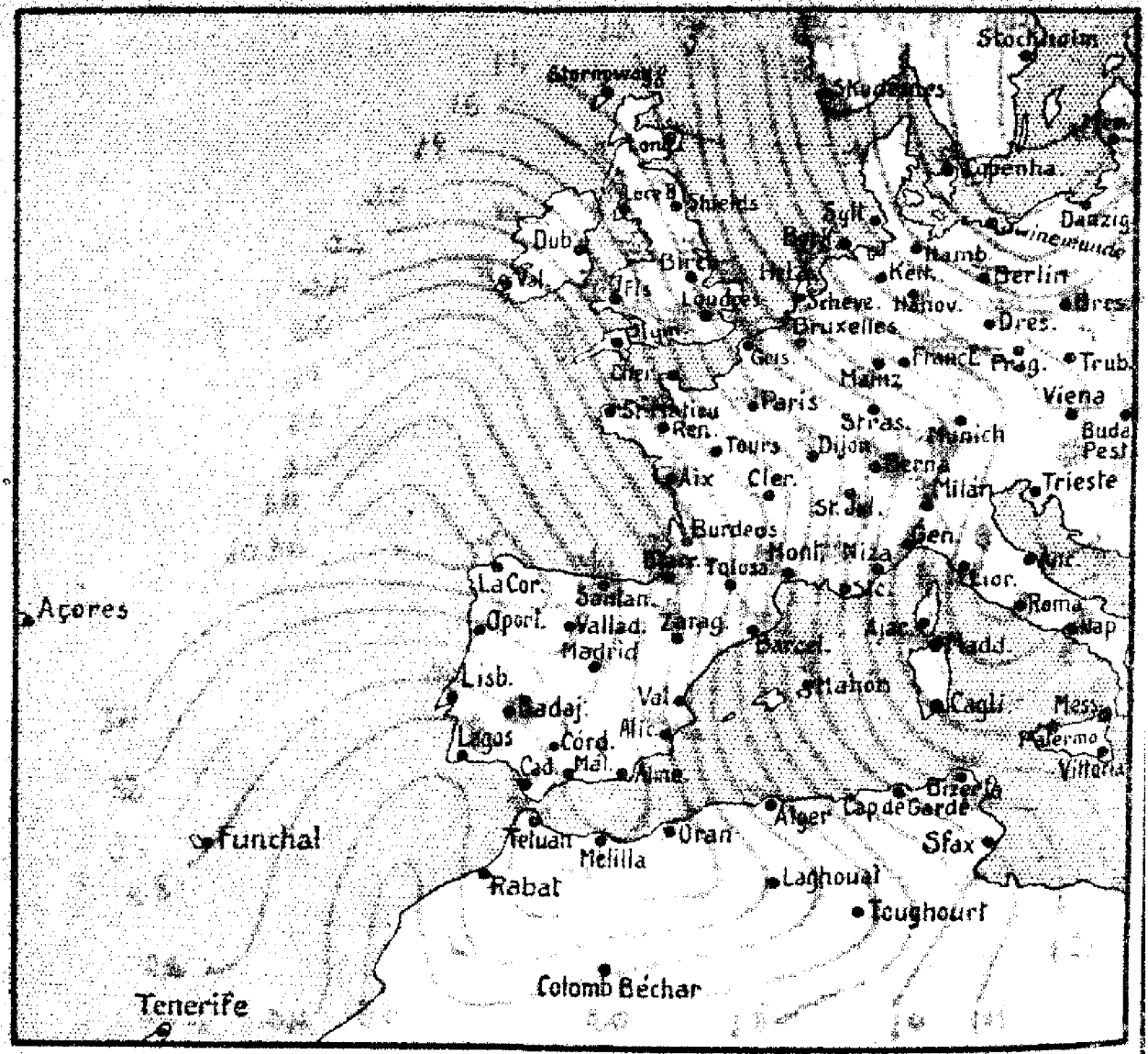

Estado del tiempo en la Europa occidental:

Dia ... de ... de 192... a ... horas

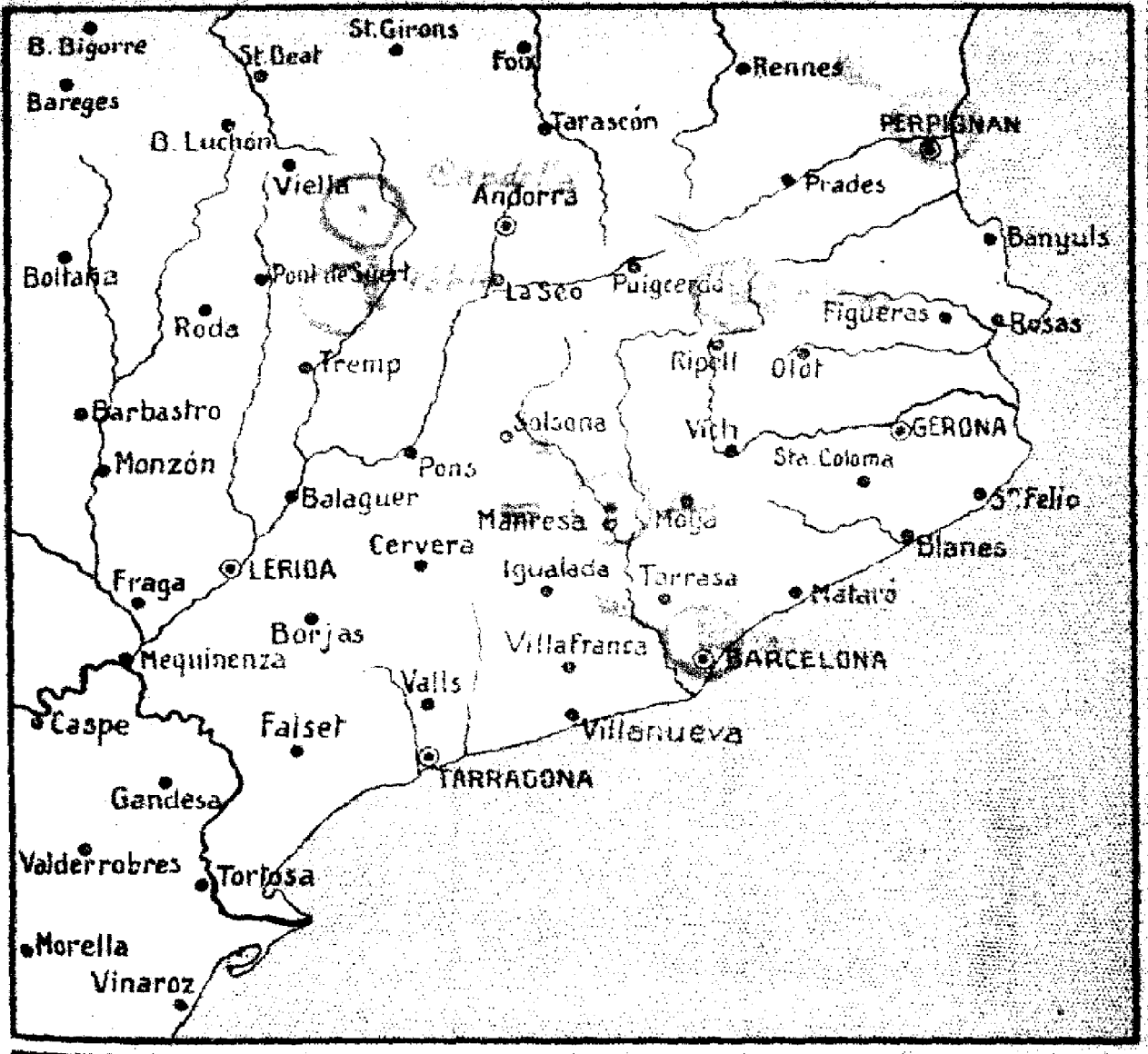

Estado del tiempo en Cataluña :

El Director del Servicio : E. FONTSERÉ

DATOS RECIBIDOS DE CATALUÑA:

Localidad	A las 8 h.				En 24 h.			Observaciones especiales
	Estado del cielo	Viento	Temperatura	Mar	Temp. máx.	Temp. mín.	Precipitación	
Barcelona	1/2	W.NW	12	llana	18	10		[illegible]
S. Adrián			13		22	8		
Manresa	Despejado	NW	14		18	3		[illegible]
Esplugas	1/2	W.NW	11		20			[illegible]
Fresser			5		17	5		
Ribas	1/2	NW	8		13	2		[illegible]
Estangerla			-1		[illegible]	-1		
Molinos			8		14	3		
Capdella	Despejado	S	6		13	3		[illegible]
Pobla	1/2	Calma	4		17	3		
Camiols			1		10	-1		

VIERNES 5 MARZO 1926

Signos usados en las cartas : ⊓⊓ viento inferior; ~~ mar; ○ despejado; ◐ 1/2 cubierto; ◍ cubierto; ≡ niebla; ⌓ rocío; ● lluvia; ✳ nieve; ▲ pedrisco; ⌈⌊ tormenta; ⊔ escarcha; 16——19 presión en milibares; **12** precipitación en 24 h., en milímetros.



SERVICIO METEOROLÓGICO

DE CATALUÑA

CARTA DEL TIEMPO

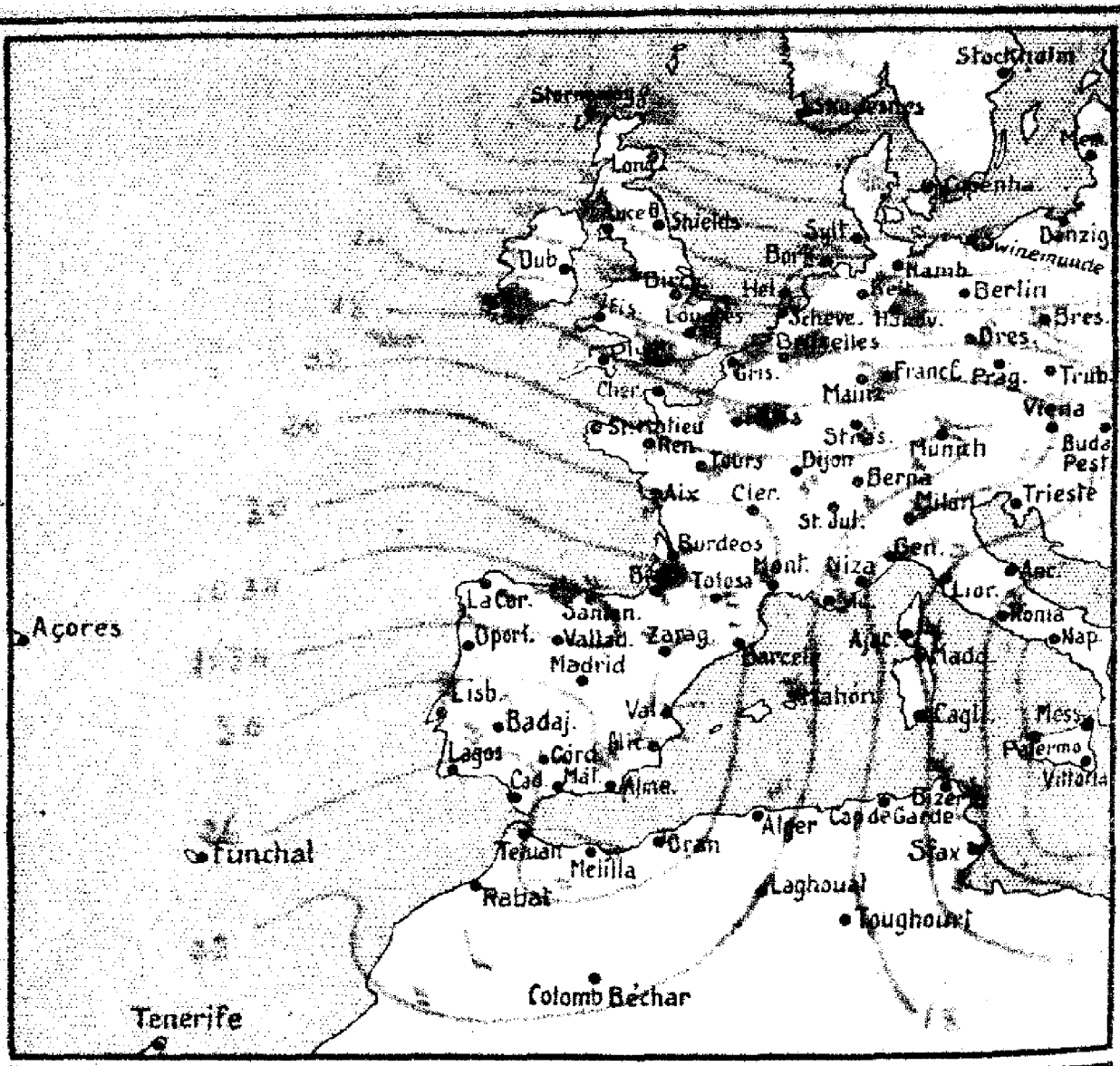

Estado del tiempo en la Europa occidental:

Día 6 de marzo de 1926 a horas

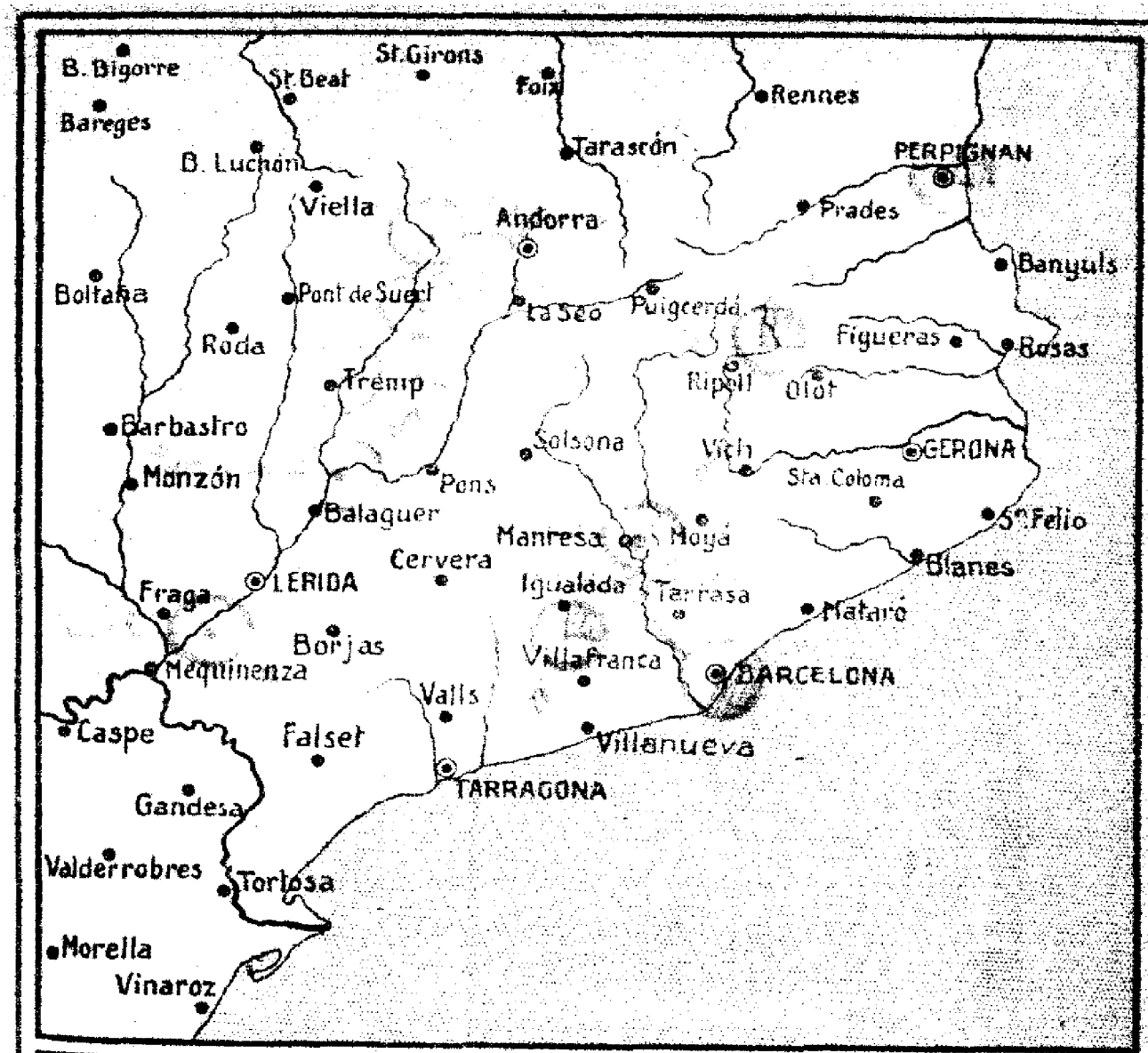

Estado del tiempo en Cataluña :

El Director del Servicio : E. FONTSERÉ

DATOS RECIBIDOS DE CATALUÑA:

Localidad	A las ...... h.				En 24 h.			Observaciones especiales
	Estado del cielo	Viento	Temperatura	Mar	Temp. máx.	Temp. mín.	Precipitación	
[illegible]	[illegible]	[illegible]	[illegible]	[illegible]	[illegible]	[illegible]	[illegible]	[illegible]
	Sábado, 6 de [illegible]							

Signos usados en las cartas : ⊓⊓⊓⁻ ⊓⊓⊓⁻ viento inferior; ～～ ≈≈ mar; ○ despejado; ◐ ½ cubierto; ◍ cubierto; ≡ niebla; ⌓ rocío; ● lluvia; ✳ nieve; ▲ pedrisco; ⌈⌊ tormenta; ⊔ escarcha; 16 ——— 18 presión en milibares; 12 precipitación en 24 h., en milímetros.

SERVICIO METEOROLÓGICO

DE CATALUÑA

CARTA DEL TIEMPO

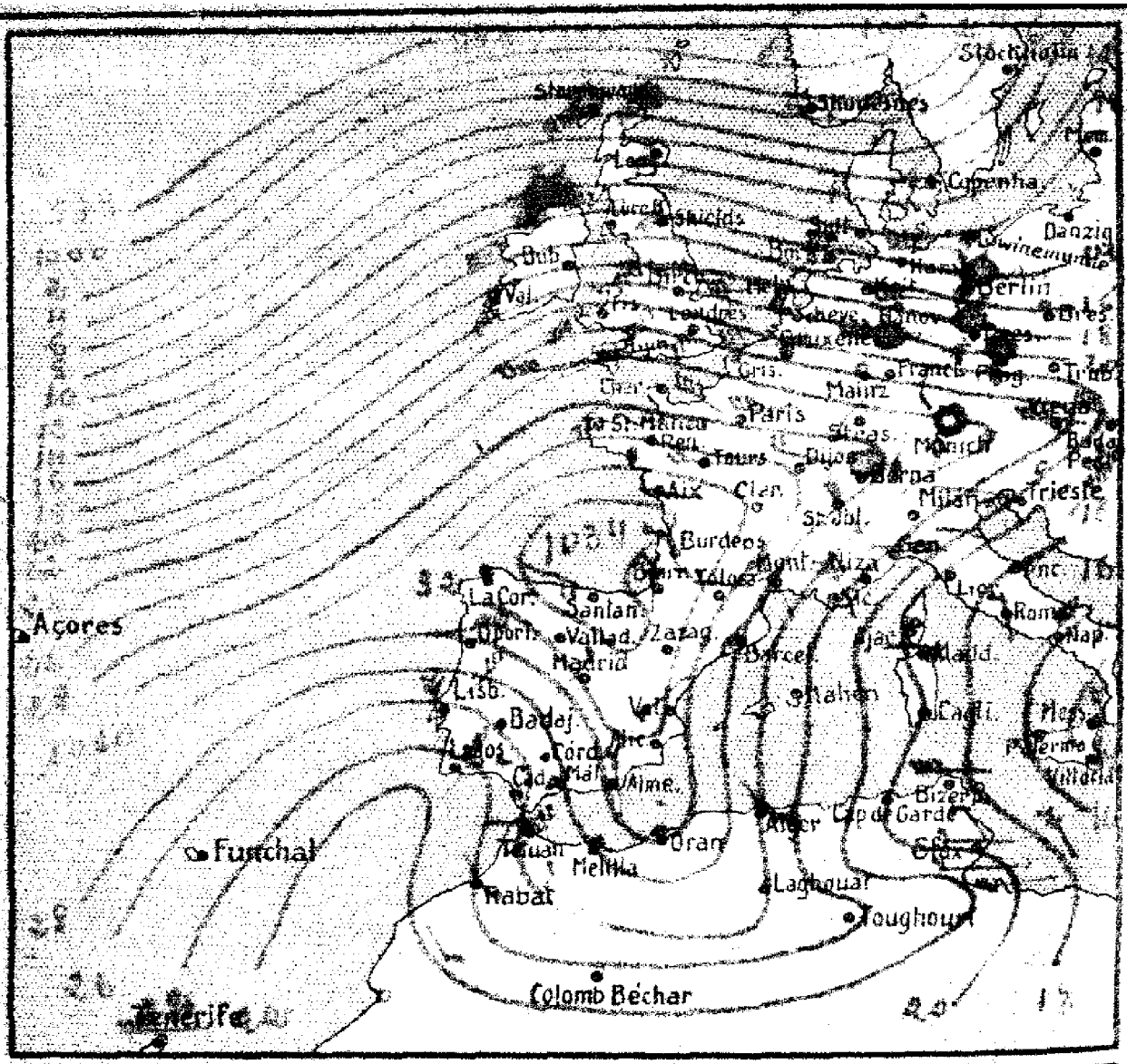

Estado del tiempo en la Europa occidental:

El buen tiempo es general en la Península Ibérica, norte de Africa y gran parte del Mediterráneo debido a [illegible] cuyo centro se halla en el golfo de [illegible] [illegible] el sur de Francia y costas de Italia [illegible] [illegible] del Norte determinando un mínimo [illegible] hacia la Isla de Malta que tiende a [illegible] hacia Oriente. En Alemania y Escocia existen zonas de persistentes lluvias motivadas por la influencia [illegible] bajas presiones del Norte de Europa. En Cataluña es [illegible] la persistencia del buen tiempo.

Día 8 de marzo de 1926 a 7 horas

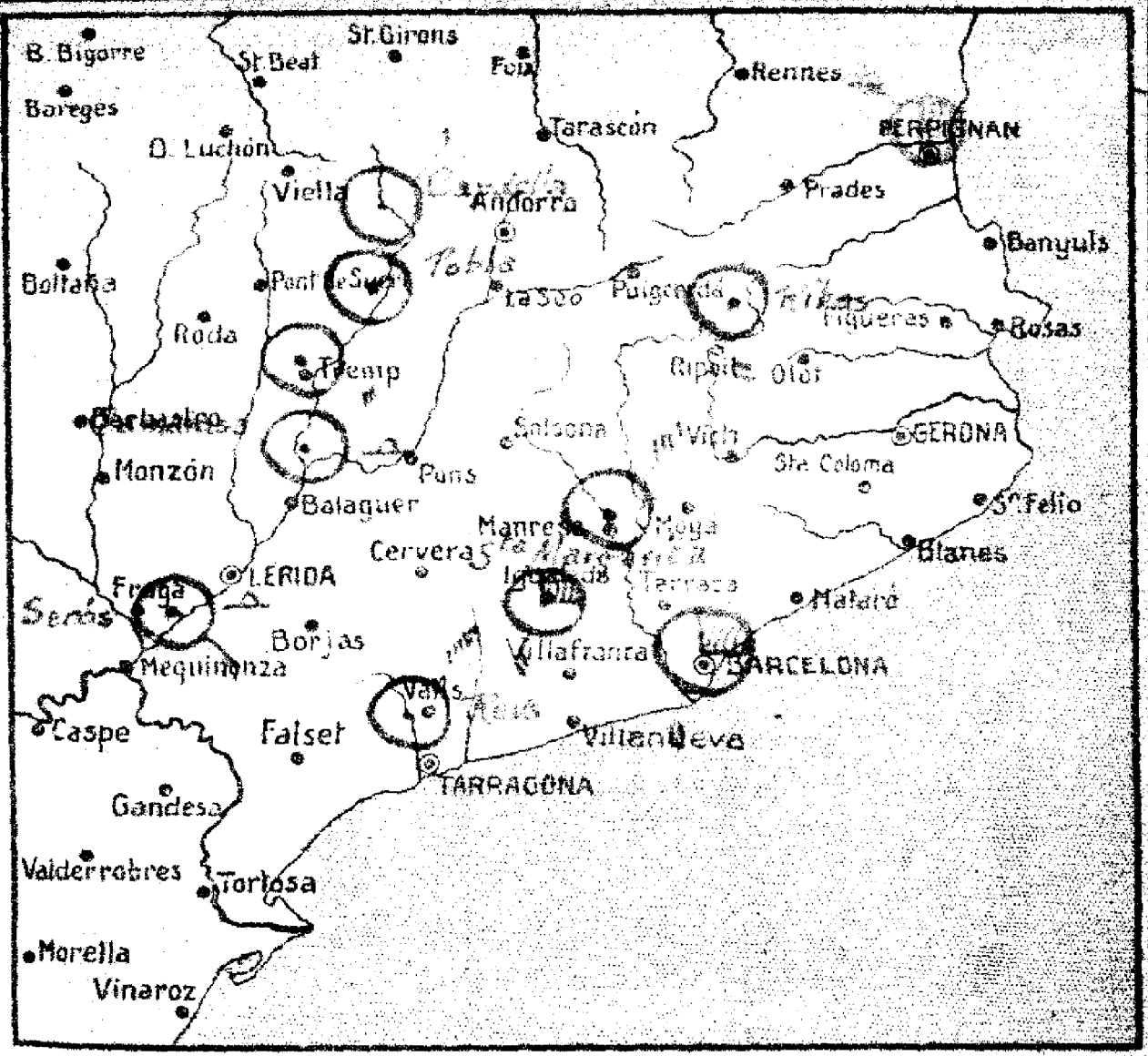

Estado del tiempo en Cataluña :

En toda Cataluña domina cielo [illegible] despejado. — Los [illegible] del Norte y Noroeste [illegible] fuertes por la [illegible] parte de las provincias [illegible] Gerona y Tarragona.

La temperatura [illegible] en Barcelona [illegible] de 24° y la mínima de 1° bajo [illegible] y [illegible] Cataluña.

Caudal del río Segre en Camarasa: 40 m³ p. s.

id. Noguera en Tremp: 28 m³ p. s.

El Director del Servicio : E. FONTSERÉ

DATOS RECIBIDOS DE CATALUNA:

Localidad	A las 8 h.				En 24 h.			Observaciones especiales
	Estado del cielo	Viento	Temperatura	Mar	Temp. max.	Temp. min.	Precipitacion	
[illegible]	[illegible]	SW	12		[illegible]	11		
[illegible]			12		23	10		
[illegible]	[illegible]	NW	[illegible]		22	3		[illegible]
[illegible]	Despejado	NE	5		15	2		
[illegible]	[illegible]	SW	—		—	—		
[illegible]			6		[illegible]	5		
[illegible]	[illegible]	S	4		[illegible]	3		
[illegible]			6		[illegible]	1		
[illegible]			4		[illegible]	[illegible]		
[illegible]	Despejado	NE	4		[illegible]	[illegible]		
[illegible]	id	Calma	5		17	2		
[illegible]	id	id	6		22	1		
[illegible]			5		10	1		
[illegible]	[illegible]	[illegible]			20			[illegible]
[illegible]	id	[illegible]			24			[illegible]
[illegible]	id	[illegible]	2		—			[illegible]
	Lunes 8 de marzo de 1926							

Signos usados en las cartas : viento inferior; mar; ○ despejado; ½ cubierto; cubierto; ═ niebla; rocío; ● lluvia; ✱ nieve; ▲ pedrisco; tormenta; escarcha; 16 —— 16 presión en milibares; 12 precipitación en 24 h., en milímetros.

SERVICIO METEOROLÓGICO

DE CATALUÑA

CARTA DEL TIEMPO

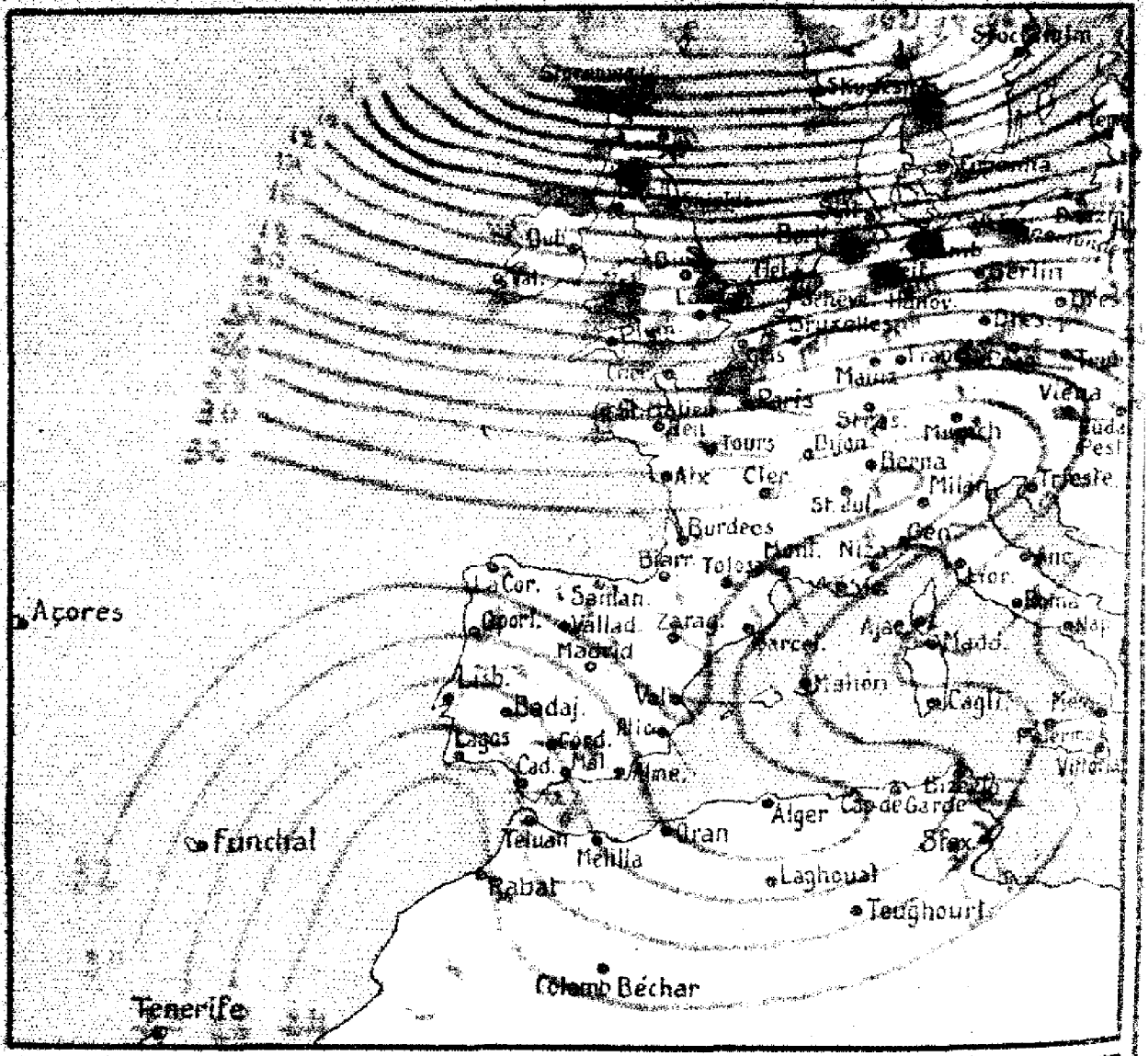

Estado del tiempo en la Europa occidental:

Día ... de ... de 192.. a ... horas

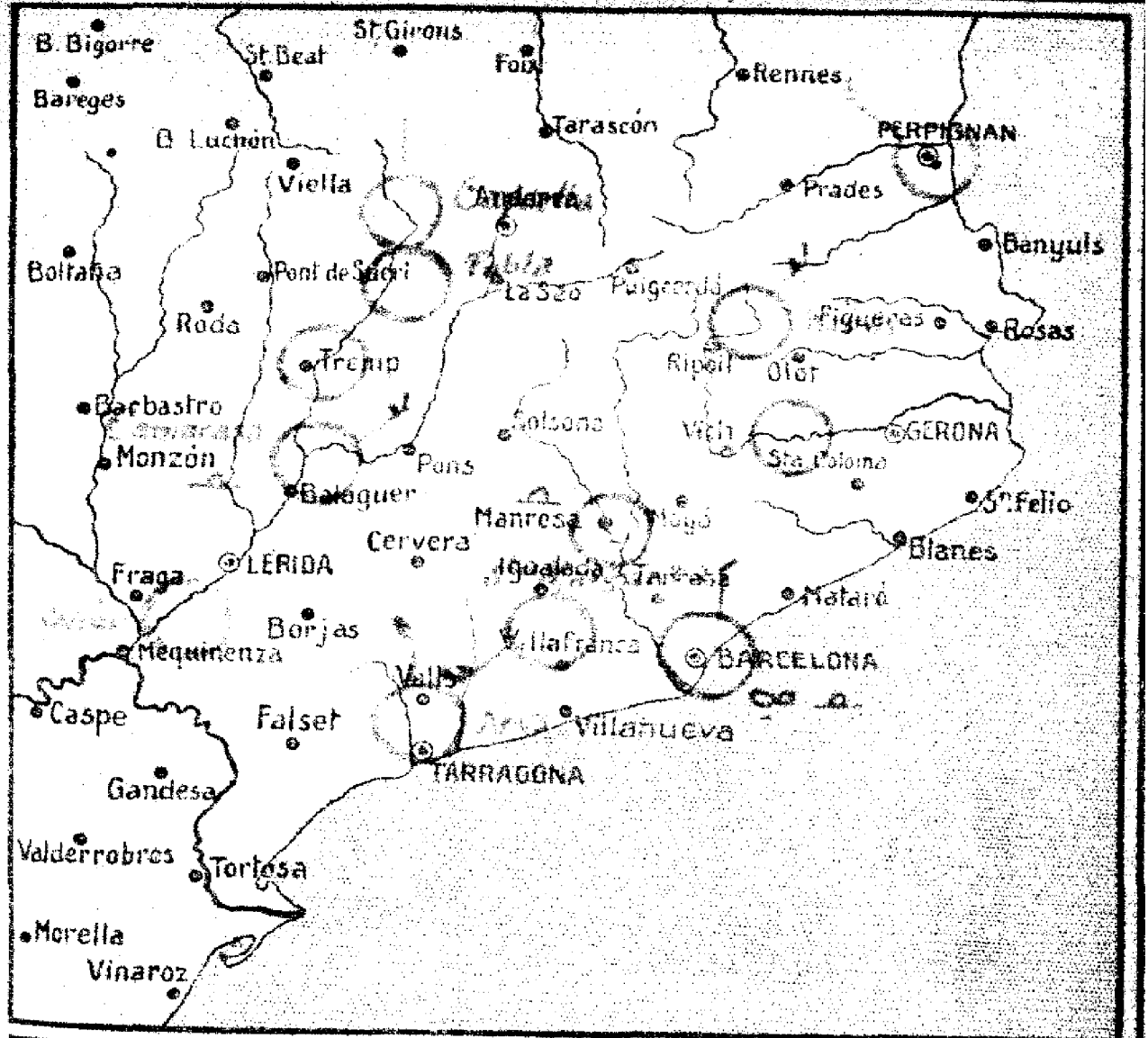

Estado del tiempo en Cataluña :

El Director del Servicio : E. FONTSERÉ

DATOS RECIBIDOS DE CATALUÑA:

Localidad	A las ..... h.				En 24 h.			Observaciones especiales
	Estado del cielo	Viento	Temperatura	Mar	Temp. máx.	Temp. mín.	Precipitación	
[illegible]	Despejado	N	10	nueva Tjadilla	20	9		⌓ ∞
[illegible]			10		23	6		
[illegible]	Despejado	N	7		22	6		⌓
[illegible]	id	Calma	5		14	1		⌓
[illegible]	id	SW	–		–	–		
[illegible]			9		19	7		
[illegible]	Despejado	NE	9		13	1		
[illegible]			4		10	2		
[illegible]			5		15	3		
[illegible]	Despejado	N	7		16	2		
[illegible]	id	Calma	5		12	3		
[illegible]	id	N	5		22	2		
[illegible]			5		10	1		
[illegible]	Despejado	NE	5		15	5		⌓
[illegible]	id	Calma	5		21	6		
[illegible]	id	N	11		–	–		

Martes, 9 de marzo de 1926

Signos usados en las cartas : ⌐ ⌐ viento inferior; ~ ≈ mar; ○ despejado; ◐ ½ cubierto; ◎ cubierto; ≡ niebla; ⌓ rocío; ● lluvia; ✳ nieve; ▲ pedrisco; ⌈⌊ tormenta; ⌴ escarcha; 18 —— 18 presión en milibares; **12** precipitación en 24 h., en milímetros.



SERVICIO METEOROLÓGICO

DE CATALUÑA

CARTA DEL TIEMPO

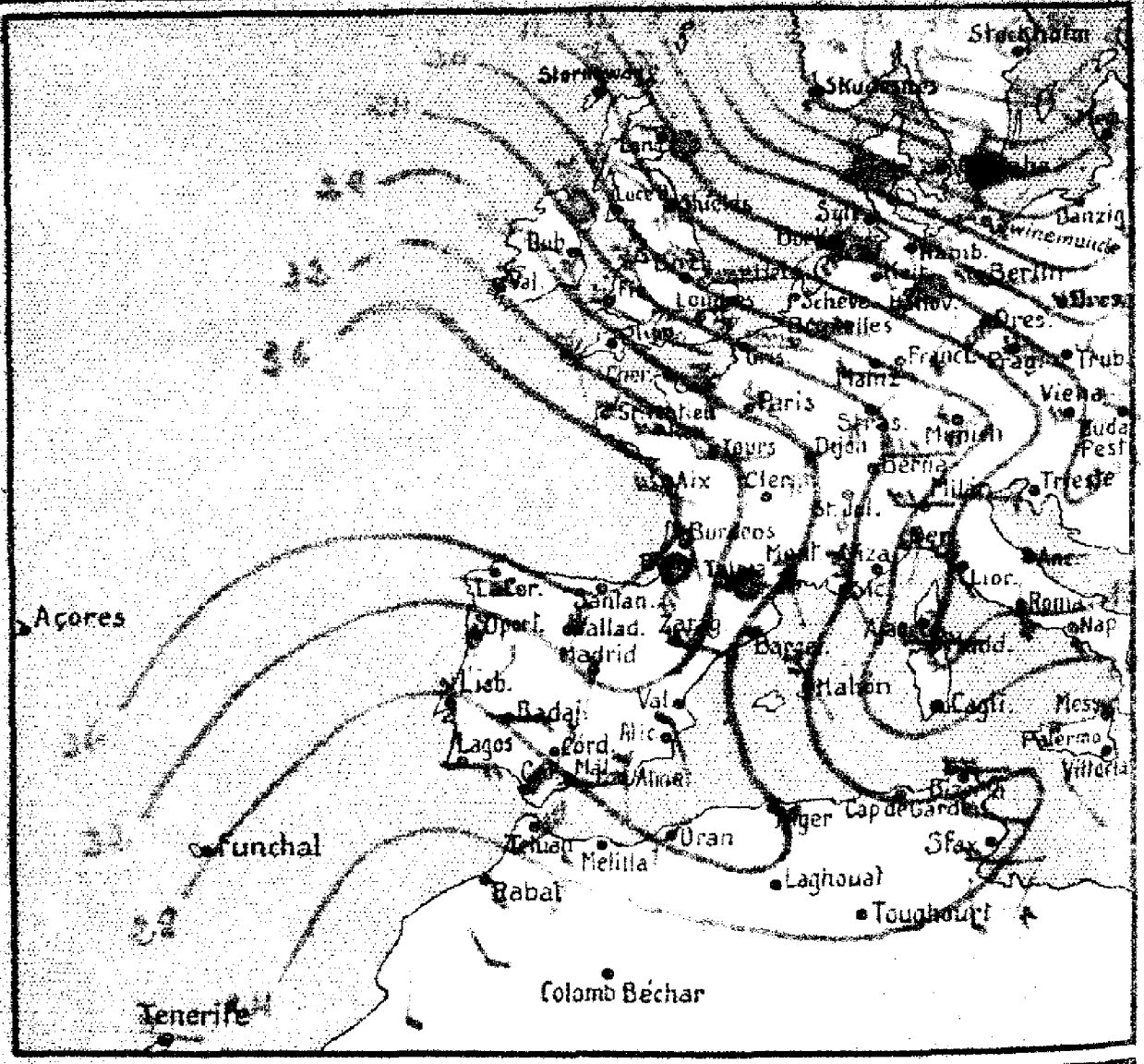

Estado del tiempo en la Europa occidental:

Sur las costas de Suecia se halla el centro de un importante ciclón que avanza hacia Polonia y Europa central registrándose violentos temporales por el canal de la Mancha, Alemania, sur de Francia y gran parte del Mediterráneo comprendido entre las Baleares e Italia. — La zona de lluvias y algunas nevadas correspondientes a dicho ciclón comprende el mar del Norte, Dinamarca, costas de Alemania, y en la Península Ibérica domina todavía el régimen anticiclónico dando lugar a buen tiempo exceptuando ligero temporal de Levante en el Estrecho de Gibraltar, y en Cataluña un probable temporal del NW por gran parte de Genua. En el resto de Cataluña buen tiempo

Día 10 de marzo de 1926 a 7 horas

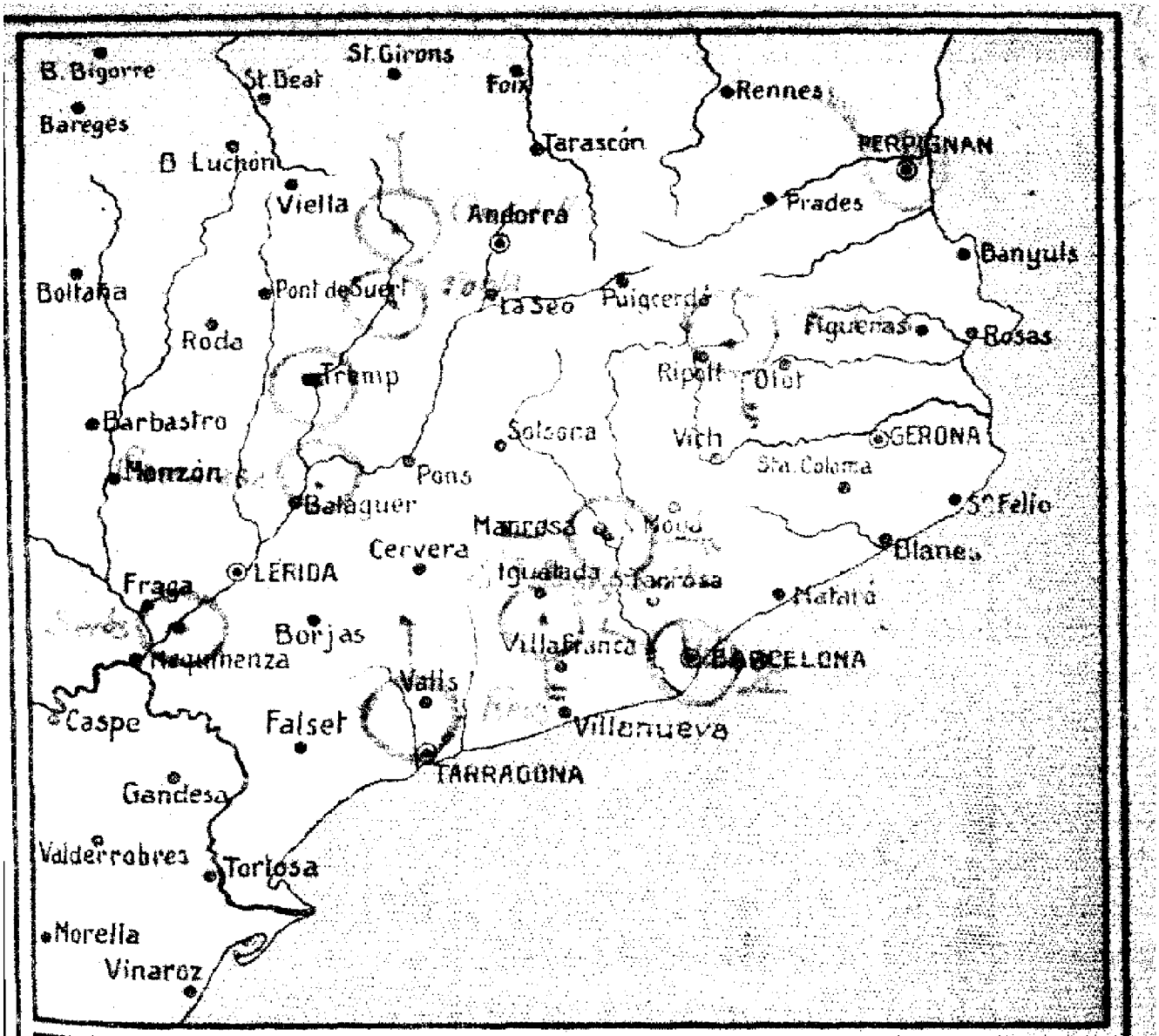

Estado del tiempo en Cataluña :

[illegible] a establecerse el régimen de fuerte tramontana [illegible] parte de la provincia de Gerona correspondiente a [illegible] depresión barométrica de la Europa central, [illegible] el resto de Cataluña el tiempo en general es [illegible] cielo despejado y vientos débiles o [illegible] de dirección variable. La temperatura máxima [illegible] ha sido de 22° y la mínima en Ribas de 1° [illegible] nuestra ciudad la máxima fué de 17° y la mínima [illegible] recorrido total [illegible] viento durante las últimas [illegible] de 12° [illegible]

El Director del Servicio : E. FONTSERÉ

DATOS RECIBIDOS DE CATALUÑA :

Localidad	A las 8 h.				En 24 h.			Observaciones especiales
	Estado del cielo	Viento	Temperatura	Mar	Temp. máx.	Temp. mín.	Precipitación	
Barcelona	Despejado	NW	11	Marejadilla	17	10		[illegible]
[illegible]			9		20	7		
[illegible]	Despejado	N	9		21	6		rocío
[illegible]	Despejado	E	4		15	2		escarcha
[illegible]	Id.	S	–		–	–		
[illegible]			10		21	3		
[illegible]	Despejado	S	4		14	1		
[illegible]			3		12	2		
[illegible]			5		15	4		
[illegible]	Despejado	N	6		17	6		
Pobla	Id.	Calma	5		19	4		
Tremp	Id.	Id.	4		23	4		
[illegible]			4		10	0		
Tarragona	Despejado	Calma	6		18	5		
[illegible]	Id.	Id.	6		22	2		
Reus	Id.	N	11		–	–		

Miércoles 10 de marzo de 1926

Signos usados en las cartas : viento inferior; mar; despejado; ½ cubierto; cubierto; niebla; rocío; lluvia; nieve; pedrisco; tormenta; escarcha; presión en milibares; **12** precipitación en 24 h., en milímetros.

SERVICIO METEOROLÓGICO

DE CATALUÑA

CARTA DEL TIEMPO

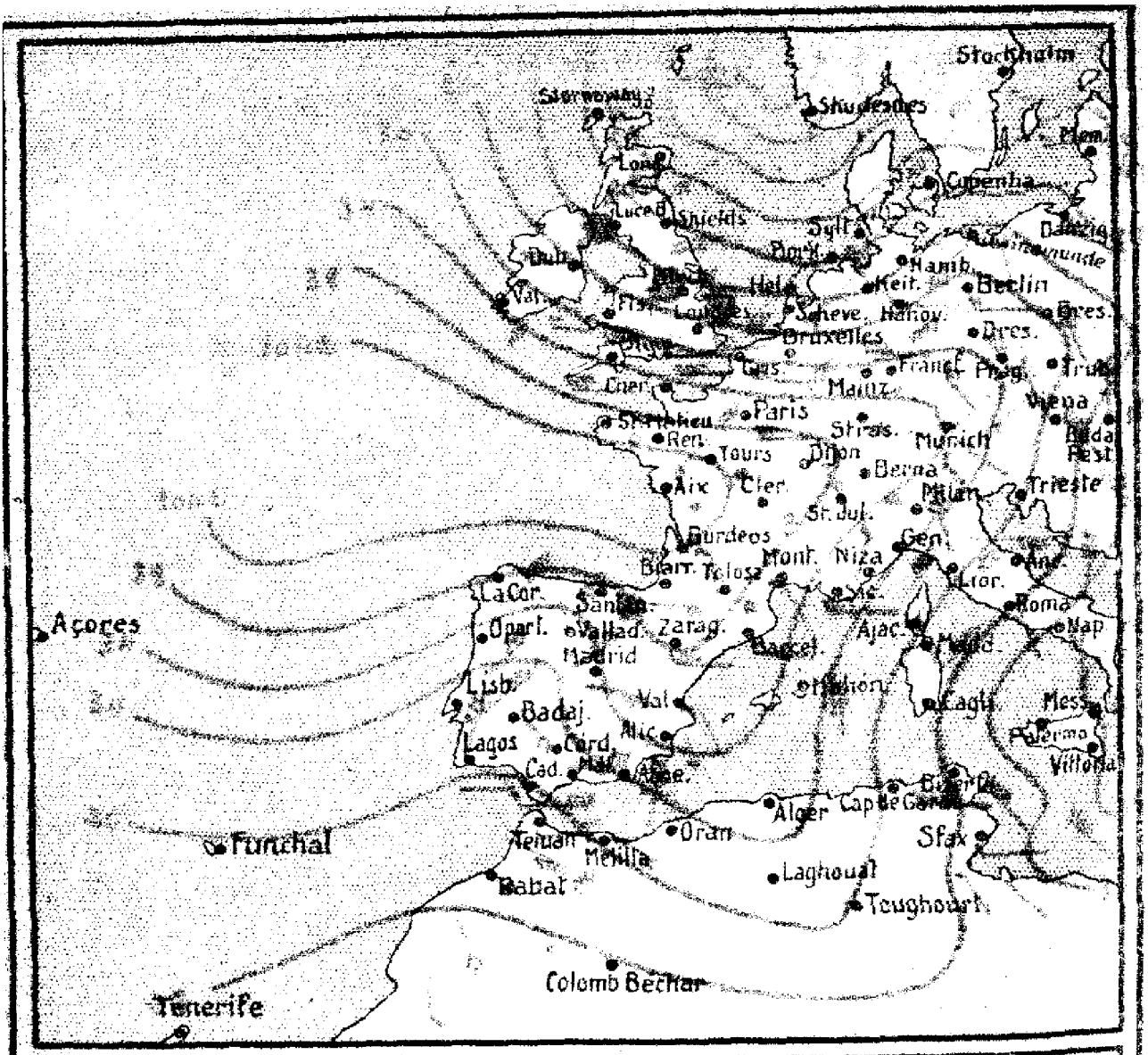

Estado del tiempo en la Europa occidental:

Día ... de ... de 192... a las ... horas

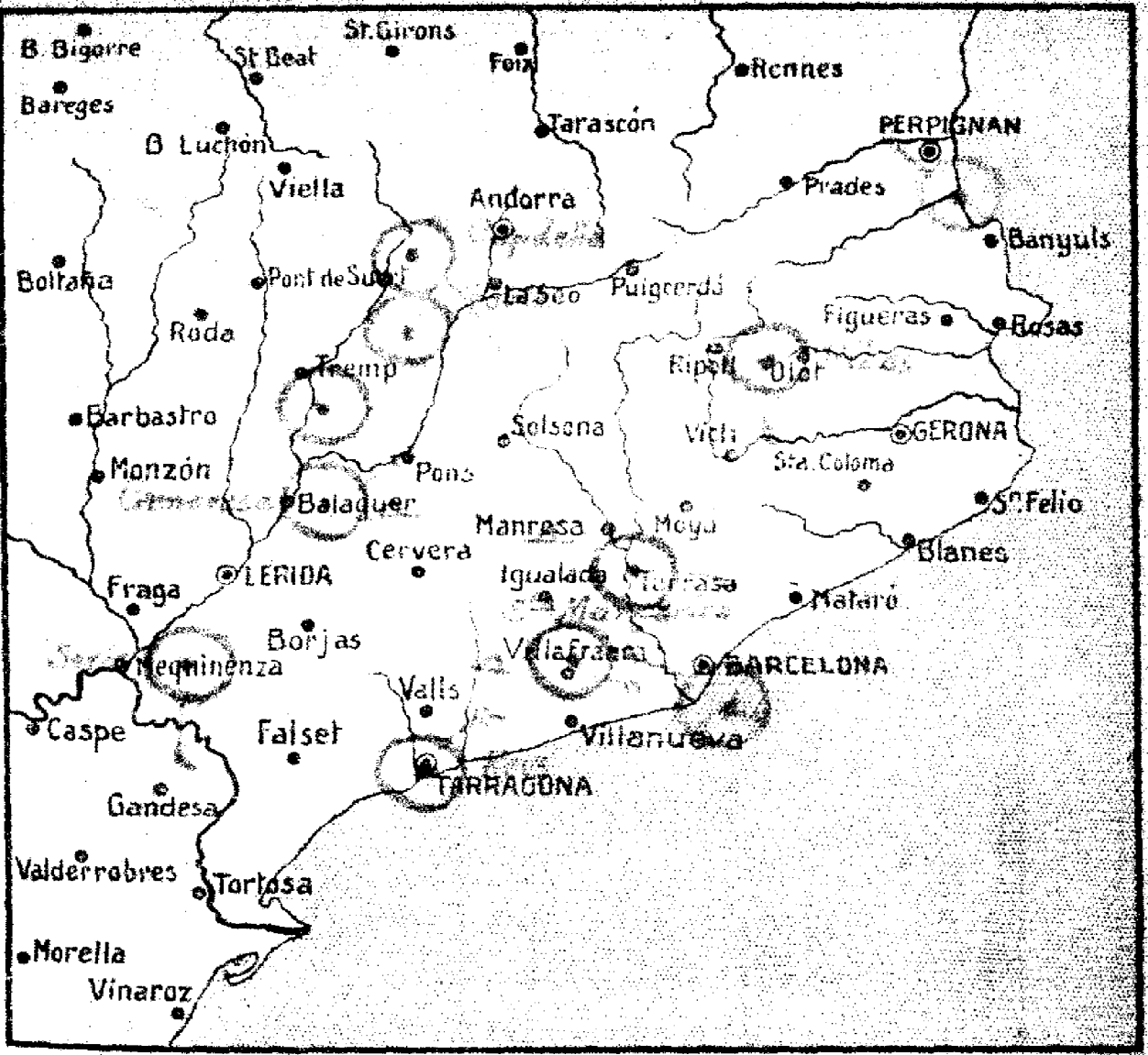

Estado del tiempo en Cataluña :

El Director del Servicio : E. FONTSERÉ

DATOS RECIBIDOS DE CATALUÑA:

Localidad	A las [illegible] h.				En 24 h.			Observaciones especiales
	Estado del cielo	Viento	Temperatura	Mar	Temp. máx.	Temp. mín.	Precipitación	
Barcelona	Nublado	WNW	9	marejado	18	8		
[illegible]			10		23	8		
[illegible]	Nublado	WNW	7		21	7		
Manresa	Despejado	E	4		13	1		⌓
[illegible]	id	W	–		–	–		⌓
[illegible]			4		21	3		
[illegible]	Despejado	S	2		12	1		
[illegible]			0		5	-3		
Molinos			5		13	2		
Candella	Despejado	SE	1		13	1		
Pobla	id	Calma	8		18	5		
Tremp	id	id	4		23	3		
Comiols			1		10	-1		
Camarasa	Despejado	NE	6		19	4		⌓
Seros	id	S	5		23	4		
Reus	id	NE	10		–	–		
	Jueves, 11 de marzo de 1926							

Signos usados en las cartas : ⊓⊓ viento inferior; ~~ mar; ○ despejado; ◐ ½ cubierto; ◍ cubierto; ≡ niebla; ⌓ rocío; ● lluvia; ✳ nieve; ▲ pedrisco; ⌈⌉ tormenta; ⊔ escarcha; 10 —— 15 presión en milibares; **12** precipitación en 24 h., en milímetros.

S. M. C. - 110

SERVICIO METEOROLÓGICO

DE CATALUÑA

CARTA DEL TIEMPO

Dia de

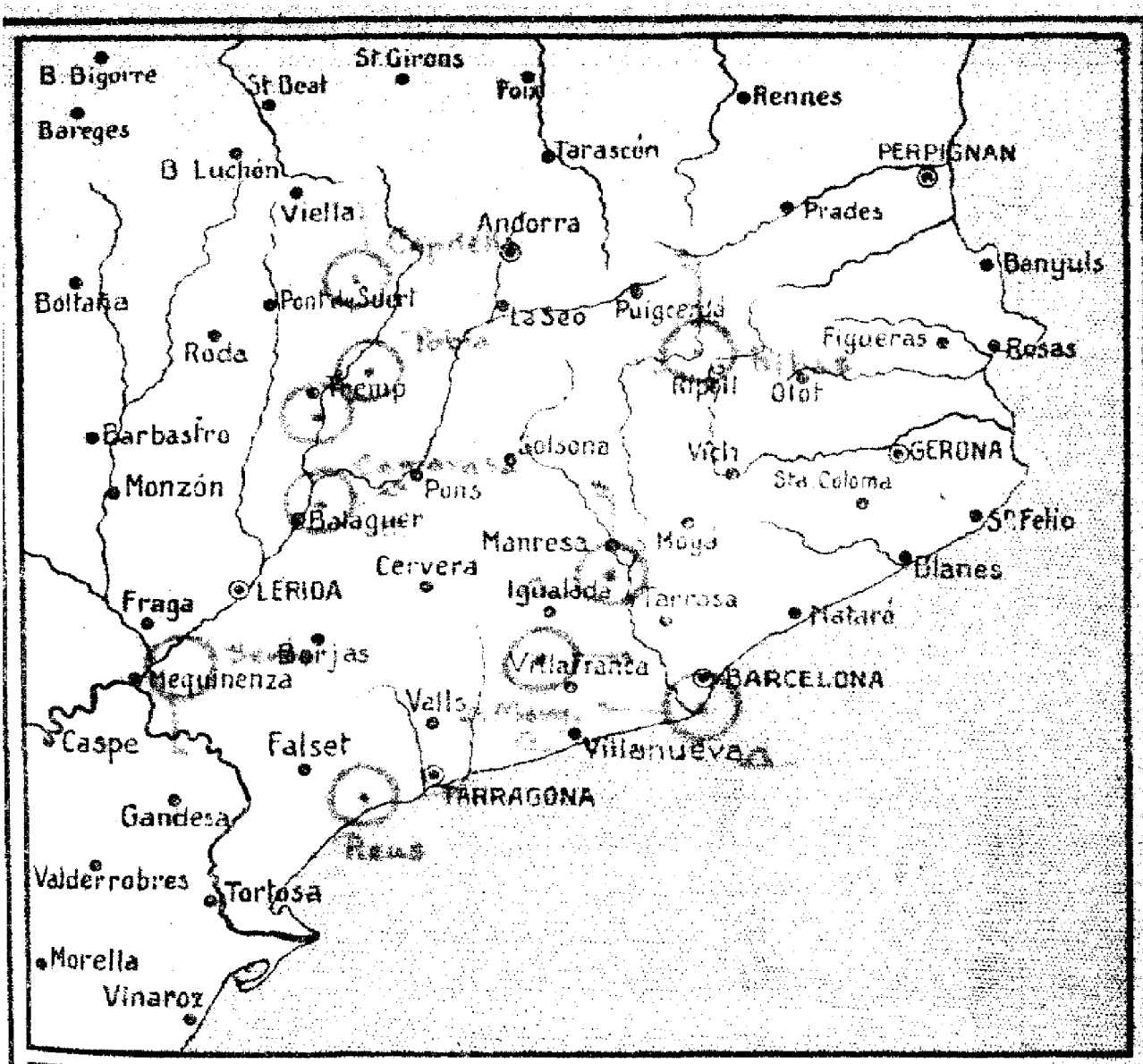

Estado del tiempo en Cataluña :

En Cataluña sigue reinando el buen tiempo con [illegible] despejado y vientos de la región del Norte en [illegible] Pirineo. — En los llanos de nuestra región se han [illegible] abundantes rocíos. — Las temperaturas [illegible] han sido de 22° en [illegible] y de 1° bajo cero en [illegible] y lago Estangento. — La máxima registrada [illegible] nuestra ciudad fué de 15° y la mínima de 9° [illegible] recorrido total del viento durante las últimas [illegible]

El Director del Servicio : E. FONTSERÉ

DATOS RECIBIDOS DE CATALUNA:

Localidad	A las 8 h.				En 24 h.			Observaciones especiales
	Estado del cielo	Viento	Temperatura	Mar	Temp. máx.	Temp. mín.	Precipitación	
[illegible]	Despejado	W	10	Marejada	15	9		a
[illegible]	—	—	11		22	7		
[illegible]	Despejado	N	3		12	1	—	a
[illegible]	id	E	—			—		a
[illegible]	id	WNW	8		20	6		a
[illegible]	—	—	3		17	0		
Ribas	Despejado	N	4		12	0		
[illegible]	—	—	1		5	-1		
Molinos	—	—	3		13	2		
[illegible]	Despejado	N	2		12	2		
Pobla	id	Calma	5		19	2		
Frempo	id	id	3		22	2		
[illegible]	—	—	3		7	-1		
[illegible]	Despejado	NE	5		15	4		a
Serós	id	S	4		21	5		
Reus	id	E	12		—	—		

Barcelona 12 Marzo 1926

Signos usados en las cartas : ⊓⊓ viento inferior; ~~ mar; ○ despejado; ◐ ½ cubierto; ◍ cubierto; ≡ niebla; ⌓ rocío; ● lluvia; ✳ nieve; ▲ pedrisco; ⊼ tormenta; ⊔ escarcha; 16——16 presión en milibares; **12** precipitación en 24 h., en milímetros.



SERVICIO METEOROLÓGICO

DE CATALUÑA

CARTA DEL TIEMPO

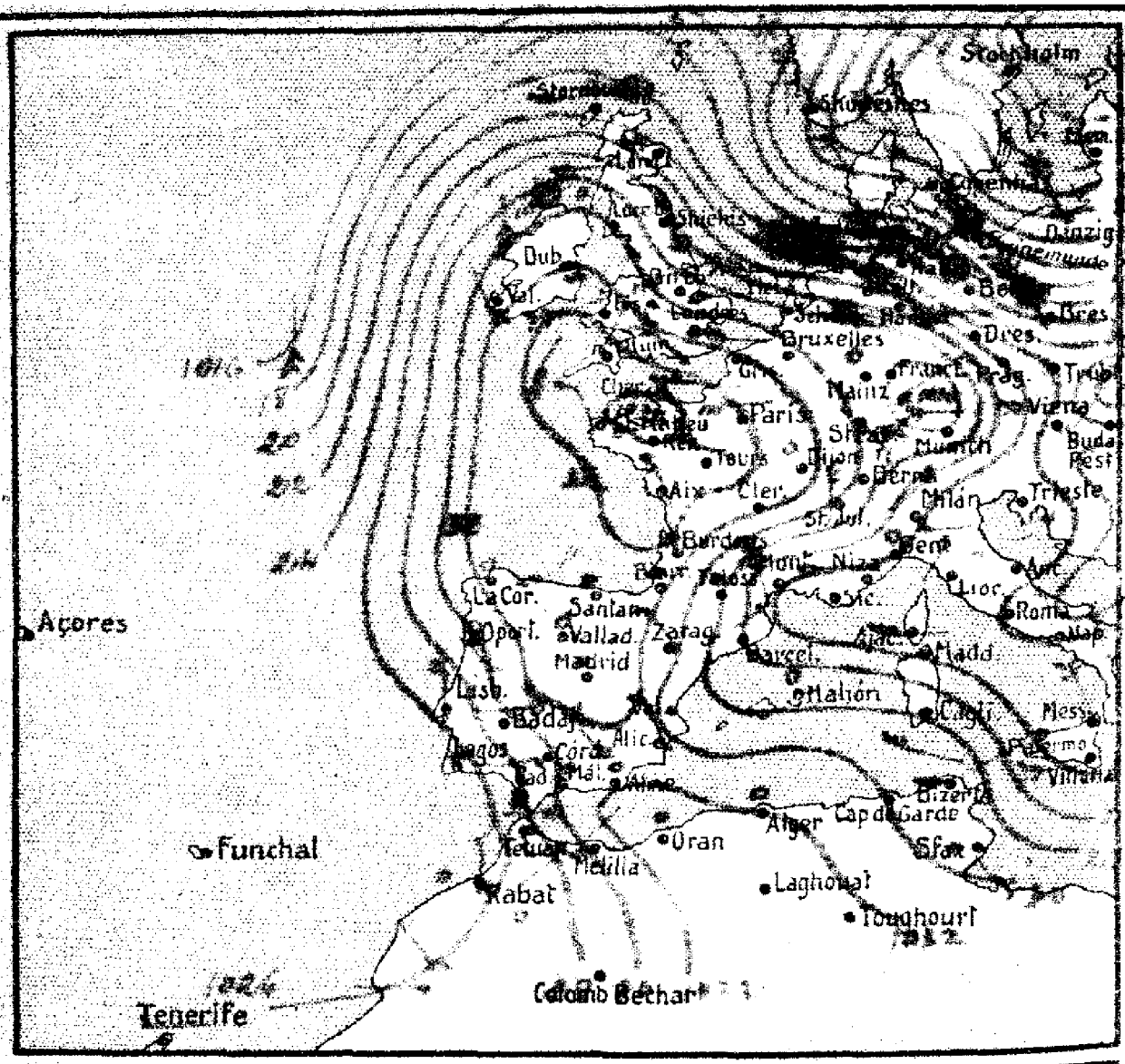

Estado del tiempo en la Europa occidental:

Permanece estacionaria en el Báltico la depresión que produce temporales de Poniente y lluvias en las costas de Alemania. — Llueve también en Irlanda, Escocia y Noruega. — Las observaciones del Atlántico indican que por el occidente de las Islas Británicas se acerca una nueva depresión. — En la Península el tiempo es bueno con cielo despejado. — El persistente temporal de Levante que durante varios días se ha dejado sentir en el estrecho de Gibraltar ha amainado en las últimas 24 horas. — En Cataluña es probable buen tiempo con calmas y nieblas matinales

Día 13 de marzo de 192 a 7 horas

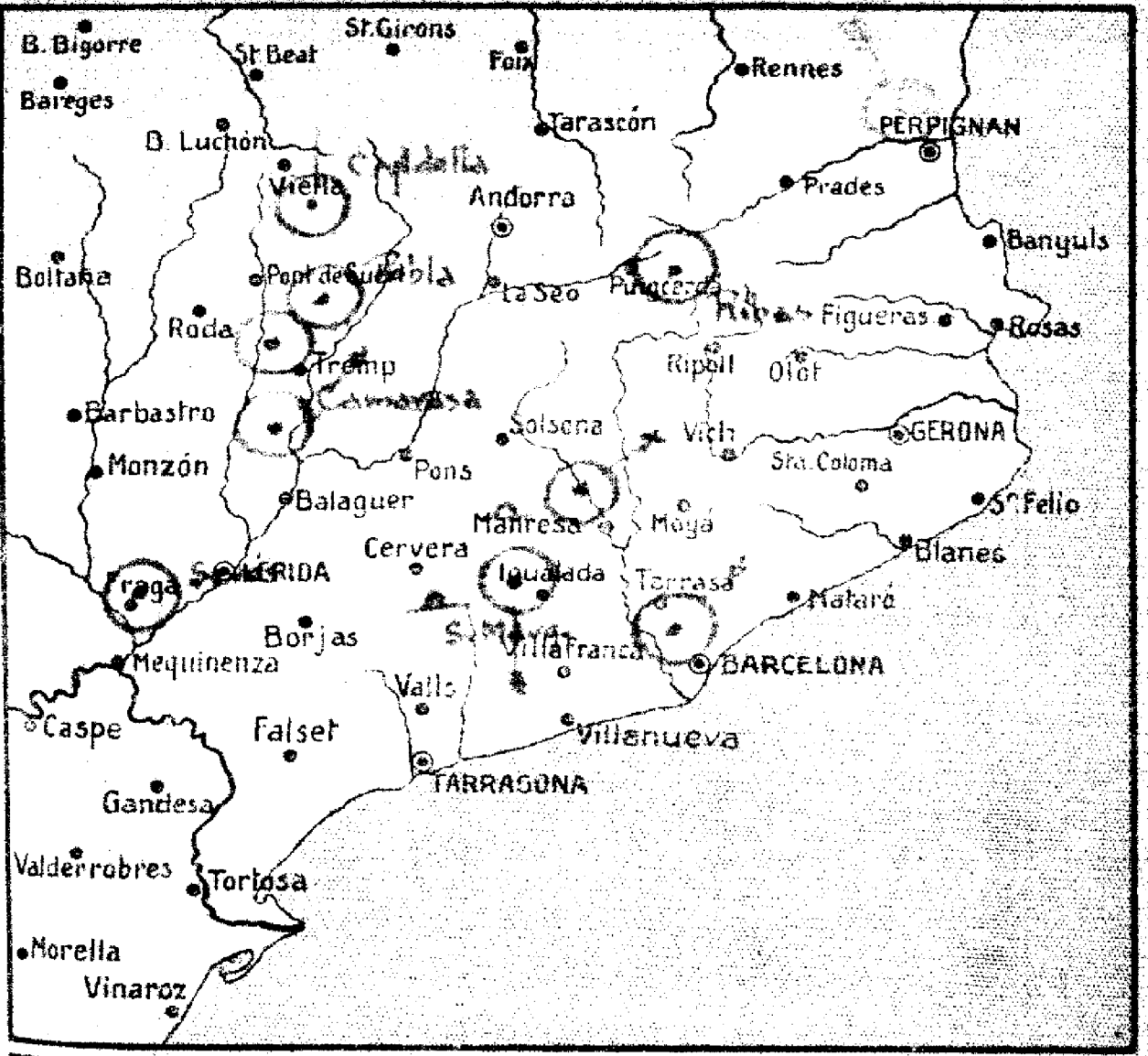

Estado del tiempo en Cataluña:

Persiste en nuestra región el buen tiempo un cielo despejado y vientos flojos de la región del Norte.

Las temperaturas extremas registradas en las últimas 24 horas han sido de 22° en Lérida y de 1° en Manresa, Ribas y lago Estangento.

En Barcelona la máxima ha sido de 18° y la mínima de 10°.

EL DIRECTOR DEL SERVICIO: E. FONTSERÉ

DATOS RECIBIDOS DE CATALUÑA:

Localidad	A las [illegible] h.				En 24 h.			Observaciones especiales
	Estado del cielo	Viento	Temperatura	Mar	Temp. máx.	Temp. mín.	Precipitación	
[illegible]	despejado	NE	12	Marejadilla	18	10	—	[illegible]
[illegible]	—	—	10		21	7	—	
[illegible]	despejado	NE	4		14	1	—	[illegible]
[illegible]	id	S	—		—	—	—	[illegible]
[illegible]	—	—	9		19	7	—	
[illegible]	despejado	Calma	4		15	1	—	
[illegible]	—	—	4		9	1	—	
[illegible]	—	—	5		15	3	—	
[illegible]	despejado	[illegible]	7		15	2	—	
[illegible]	id	Calma	5		19	3	—	
[illegible]	id	id	4		21	3	—	
[illegible]	—		3		11	4	—	
[illegible]	despejado	NE	5		19	5	—	
[illegible]	id	Calma	3		22	3	—	

Sábado 13 de Marzo de 1926

Signos usados en las cartas: viento inferior; mar; despejado; ½ cubierto; cubierto; niebla; rocío; lluvia; nieve; pedrisco; tormenta; escarcha; 10 —— 15 presión en milibares; 12 precipitación en 24 h., en milímetros.

SERVICIO METEOROLÓGICO

DE CATALUÑA

CARTA DEL TIEMPO

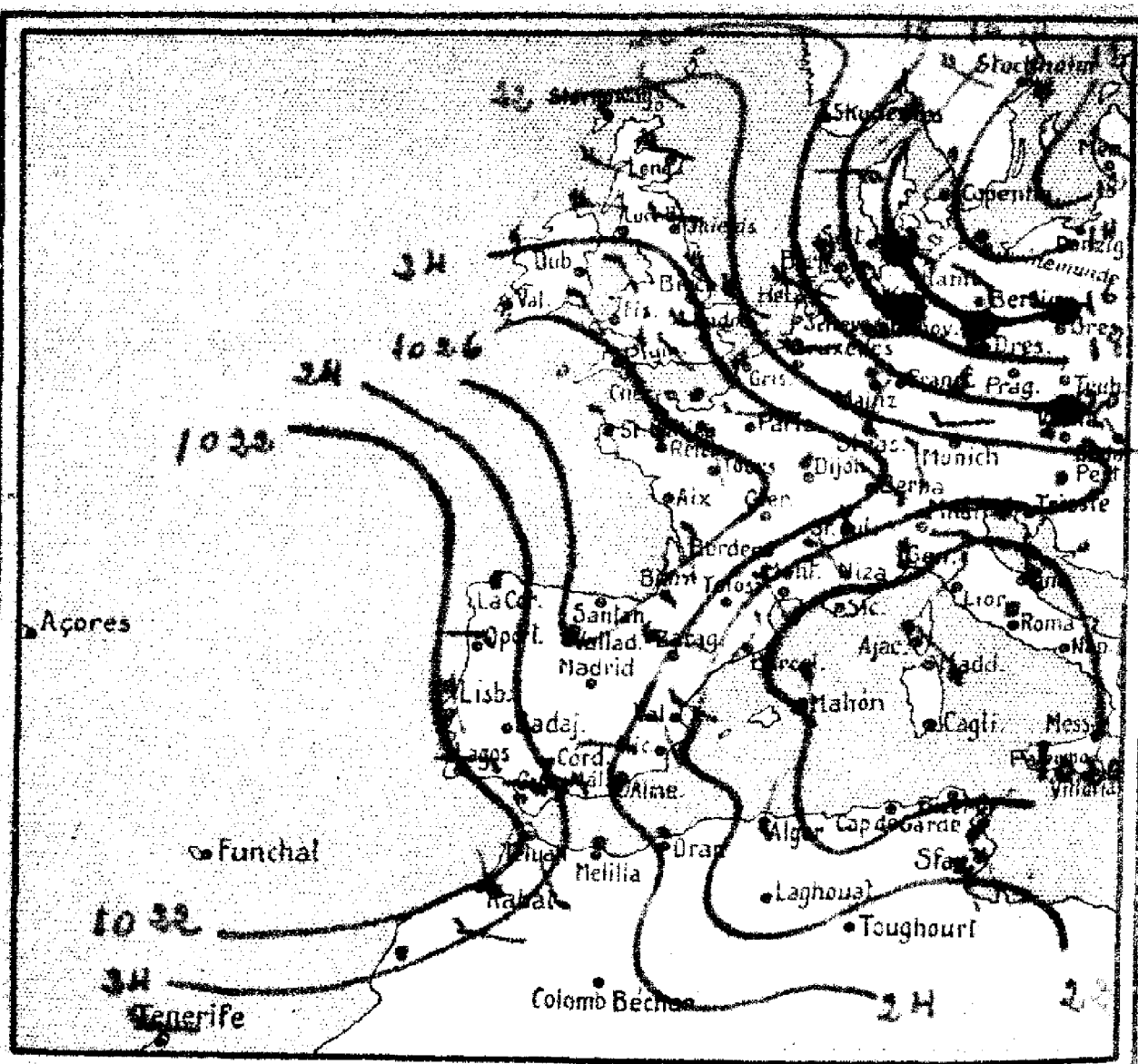

Estado del tiempo en la Europa occidental:

Persiste una gran variación el régimen anticiclónico de Occidente Europeo dando lugar a buen tiempo general en las Islas Británicas, Francia, Península Ibérica y Mediterráneo registrándose solamente algunas nieblas bajas y matinales. — En Polonia radica una ligera depresión barométrica cuya zona de lluvias comprende gran parte de Alemania registrándose asimismo algunas nevadas aisladas en los puntos elevados de la Europa central. — En Cataluña se prevé buen tiempo y nieblas bajas.

Día 15 de marzo de 1926 a 7 horas

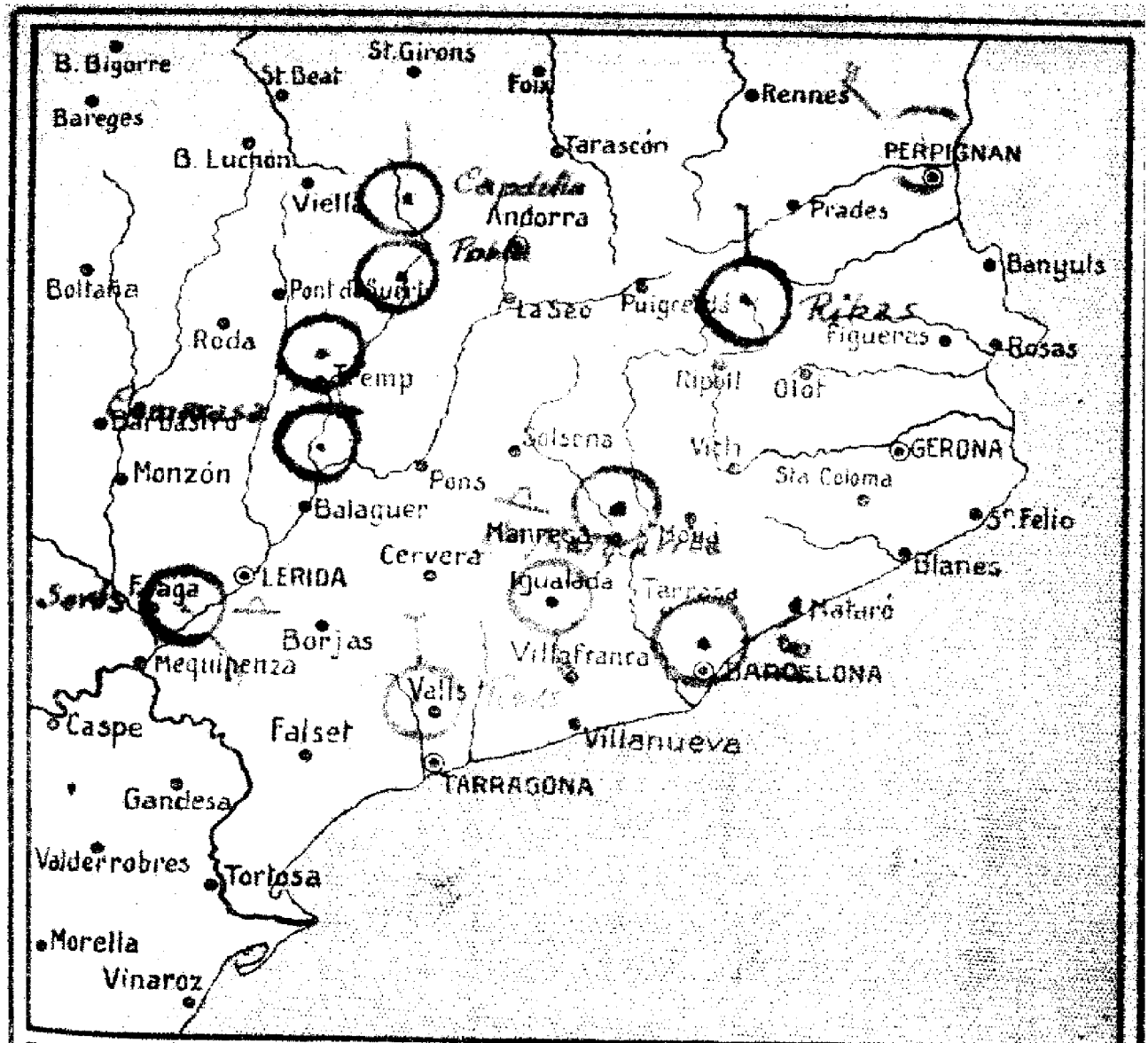

Estado del tiempo en Cataluña:

El tiempo es bueno en todo Cataluña dominando cielo completamente despejado y vientos débiles de dirección variable.

La temperatura en Esplugas ha sido de 25° y la mínima en el Estangento de 1°

Caudal del Segre en Camarasa: 45 m³. p. s.

id Noguera en Tremp: 20 " " "

EL DIRECTOR DEL SERVICIO : E. FONTSERÉ

DATOS RECIBIDOS DE CATALUÑA:

Localidad	A las 8 h.				En 24 h.			Observaciones especiales
	Estado del cielo	Viento	Temperatura	Mar	Temp. máx.	Temp. mín.	Precipitación	
Barcelona	Despejado	ENE	12	marejadilla	20	10		⌓ ∞
S. Adrián			12		26	7		
Espinosa	Despejado	Calma	9		25	7		⌓ ∞
Manresa	id	id	3		17	2		⌓
S. Margarita	id	S	–		–	–		
Fraser			9		22	3		
Ribas	Despejado	N	4		17	3		
Estangent			1		10	1		
Molinos			5		17	4		
Capdella	Despejado	N	4		17	3		
Pobla	id	Calma	7		22	5		
Tremp	id	S	5		24	2		
Comiols			6		12	3		
Camarasa	Despejado	Calma	7		17	7		
Sorós	id	SE	6		27	4		⌓
Reus	id	N	13		–	–		

Lunes 15 de marzo de 1926

Signos usados en las cartas : ⌐ ⌐ viento inferior; ~ ≈ mar; ○ despejado; ◑ ½ cubierto; ◍ cubierto; ≡ niebla; ⌓ rocío; ● lluvia; ✱ nieve; ▲ pedrisco; ⌈⌊ tormenta; ⌴ escarcha; 16——16 presión en milibares; **12** precipitación en 24 h., en milímetros.

SERVICIO METEOROLÓGICO
DE CATALUÑA

CARTA DEL TIEMPO

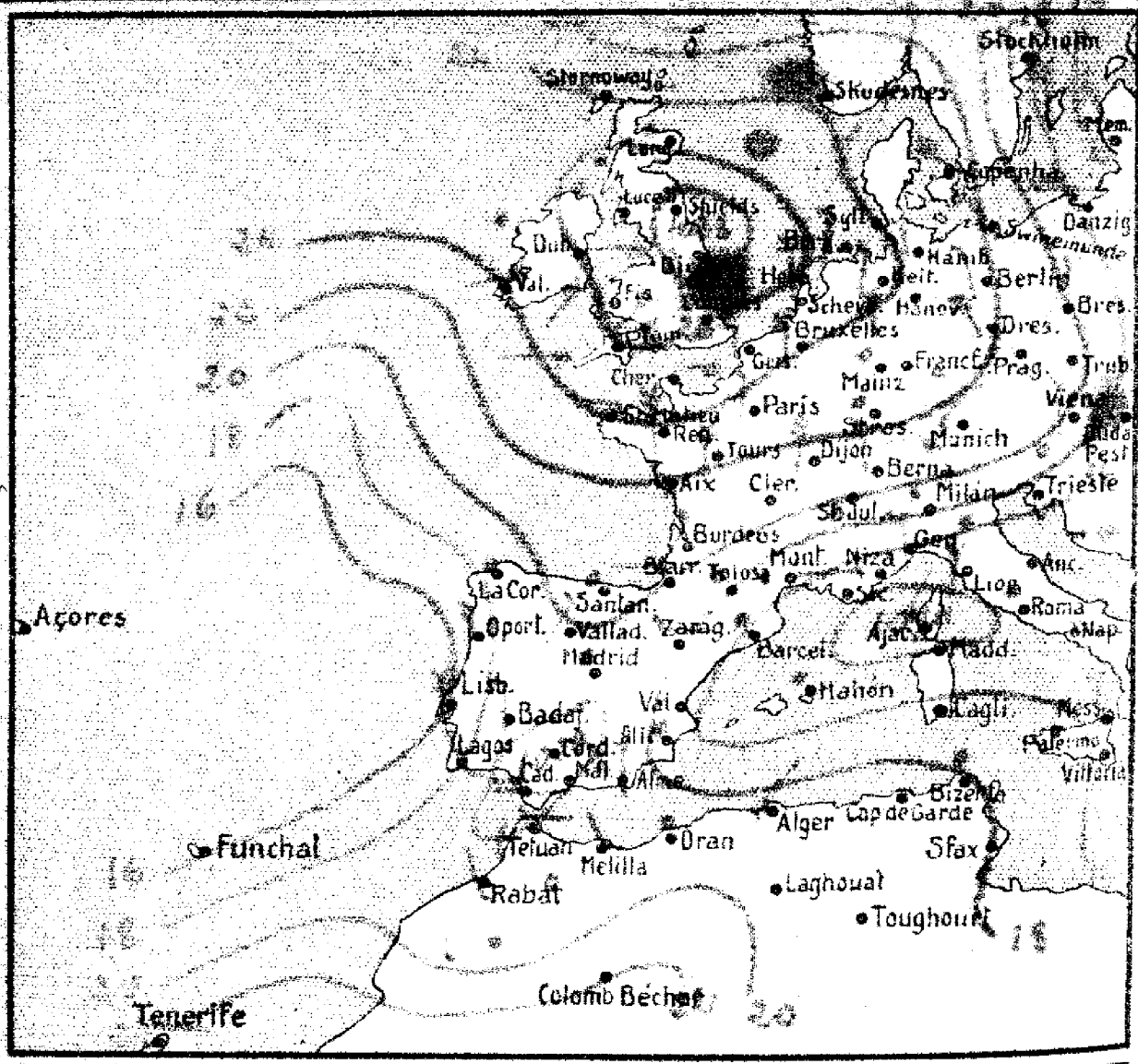

Estado del tiempo en la Europa occidental:

El régimen anticiclónico del occidente europeo se debilita [illegible] aumentando la nubosidad y nieblas por Italia, Mediterráneo occidental y gran parte de la Península Ibérica. En las Islas Córcega y Cerdeña se ha formado un ligero mínimo barométrico cuya influencia parece iniciarse un régimen de vientos de [illegible] por nuestras costas. En Cataluña es probable régimen de [illegible] con vientos dominantes de [illegible] y marejada en la [illegible]

Día 16 de Marzo de 1926 a [illegible] horas

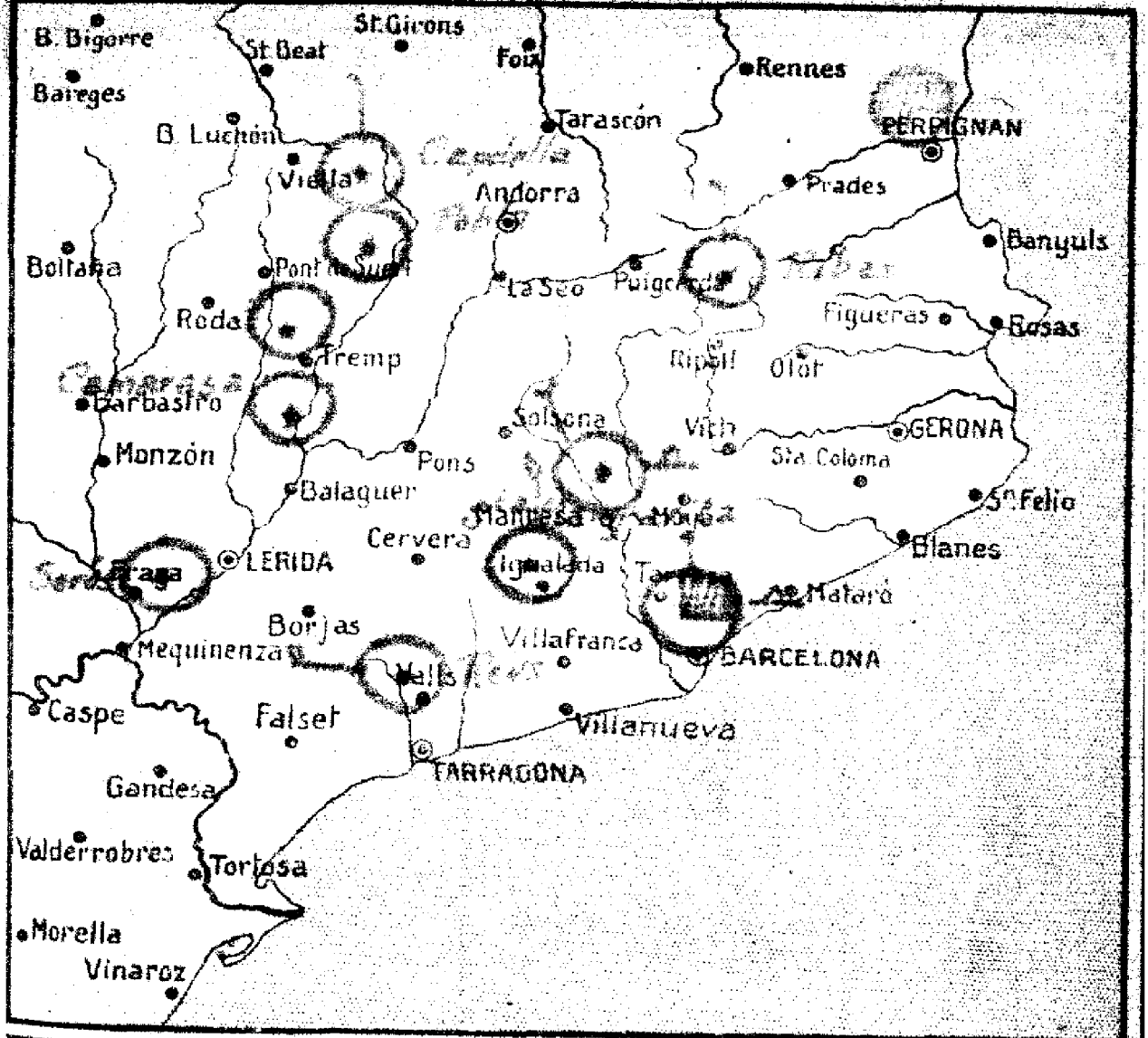

Estado del tiempo en Cataluña :

En Cataluña el tiempo es bueno pero existen nubes por la región costera y nieblas bajas por los [illegible] de Barcelona. La temperatura [illegible] en San Adrián y Copiluga y la mínima de 0° en [illegible] y lago Cotangente.

En nuestra ciudad la máxima ha sido de 19° y la mínima de 10 grados.

El Director del Servicio : E. FONTSERÉ

DATOS RECIBIDOS DE CATALUÑA:

Localidad	A las [illegible] h.				En 24 h.			Observaciones especiales
	Estado del cielo	Viento	Temperatura	Mar	Temp. máx.	Temp. mín.	Precipitación	
Barcelona	1/4	[illegible]	11	rizada	19	10		[illegible]
[illegible]			7		23	7		
Manresa	Despejado	NW	5		17	4		[illegible]
[illegible]	[illegible]	N						
[illegible]	1/4	N	5		13	8		[illegible]
[illegible]			7		17	5		
[illegible]	Despejado		5		11	2		
[illegible]			7		11	2		
[illegible]			5		16	2		
[illegible]	Despejado	N	7		17	2		
[illegible]	[illegible]	Calma	[illegible]		22	5		
[illegible]	[illegible]	[illegible]	5		17	3		
[illegible]			5		15	8		
[illegible]	Despejado	Calma	[illegible]		17	6		
[illegible]	[illegible]	[illegible]	5		17	4		
[illegible]	[illegible]	N	7					

MARTES 16 MARZO 19[illegible]

Signos usados en las cartas: viento inferior; mar; despejado; ½ cubierto; cubierto; niebla; rocío; lluvia; nieve; pedrisco; tormenta; escarcha; presión en milibares; **12** precipitación en 24 h. en milímetros.

SERVICIO METEOROLÓGICO
DE CATALUÑA

CARTA DEL TIEMPO

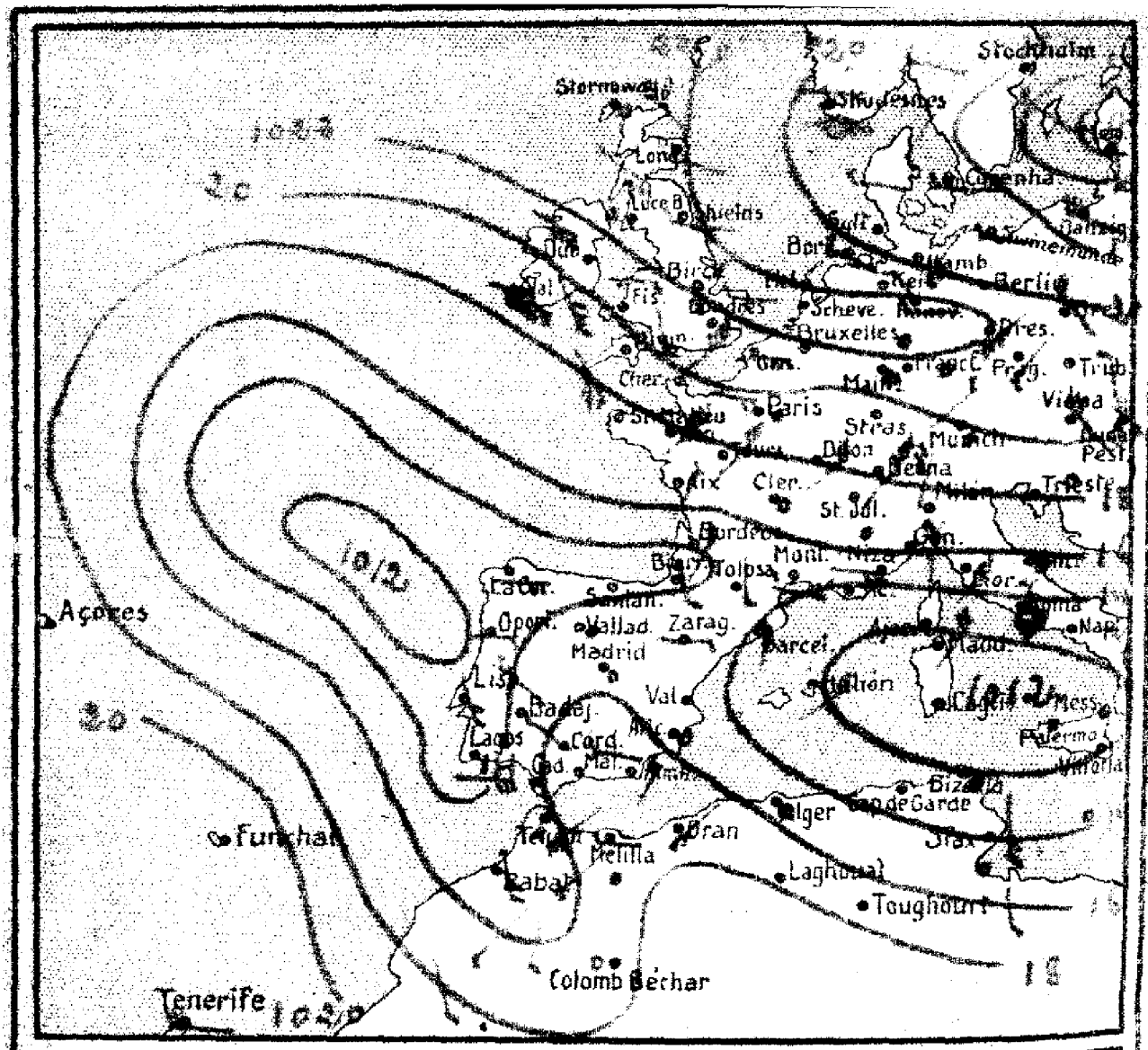

Estado del tiempo en la Europa occidental:

En el Mediterráneo occidental y en las costas de Galicia existen dos mínimos barométricos bajo cuya influencia el buen tiempo reinante durante los últimos días parece estabilizarse aumentando el régimen de cielos nubosos y nebulosos por la mitad occidental de España. — Los altos se hallan en las Islas Británicas dando lugar a tiempo bonancible por la mitad septentrional del occidente europeo. — En Cataluña es probable buen tiempo, limitando al aumento del régimen de nubosidad y nieblas.

Dia 17 de enero de 1926 a 7 horas

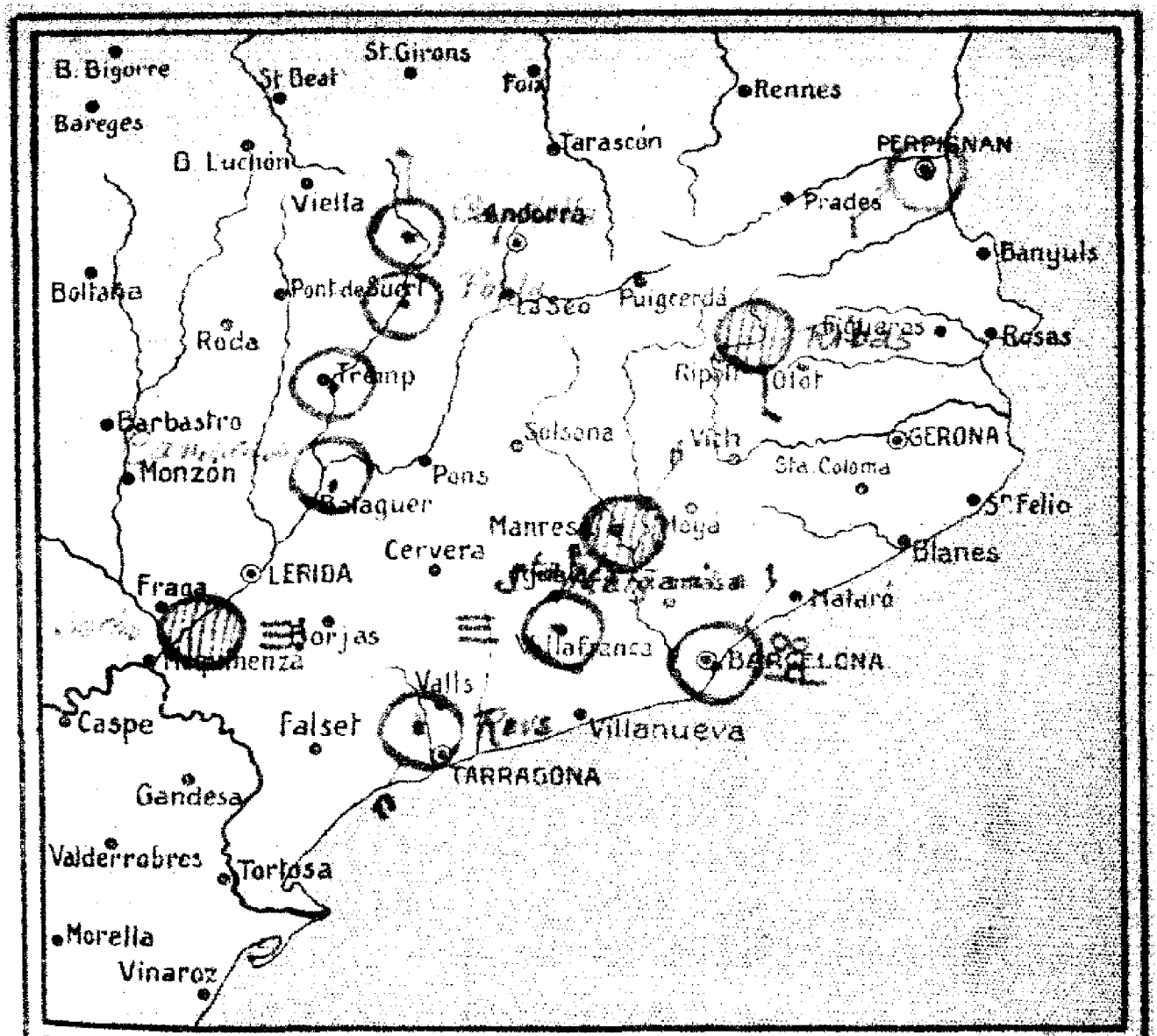

Estado del tiempo en Cataluña:

En Cataluña el tiempo en general es bueno dominando algunas nubes por la región oriental y cielo despejado en el interior. — En las principales valles y llanos de las provincias de Lérida y Barcelona se observan abundantes nieblas nocturnas. — Los vientos moderados del primer cuadrante que dominan en nuestra región hacen un ligero descenso de la temperatura registrándose nuevamente mínimas inferiores a cero grados en el Pallars y cuenca de Tremp.

EL DIRECTOR DEL SERVICIO: E. FONTSERÉ

DATOS RECIBIDOS DE CATALUÑA:

Localidad	A las h.				En 24 h.			Observaciones especiales
	Estado del cielo	Viento	Temperatura	Mar	Temp. máx.	Temp. mín.	Precipitación	
[illegible]	Despejado	NNE	11	llano	15	9		∞ ⌓
[illegible]			11		21	7		
[illegible]	Despejado	Calma	8		20	6		∞ ⌓ ≡
[illegible]	Nublado	NE	8		15	5		
[illegible]	Despejado	NE	–		–	–		≡
[illegible]			4		16	4		
Alhas	Nublado	S	4		15	3		
[illegible]			0		9	-1		
[illegible]			4		15	4		
Candella	Despejado	N	2		14	1		
Tobla	id	Calma	7		19	4		
[illegible]	id	id	5		23	3		
[illegible]			4		12	-1		
[illegible]	Despejado	Calma	7		17	7		
[illegible]	Nublado	id	4		25	4		≡
[illegible]	Despejado	SW	11		–	–		

Miércoles, 17 de marzo de 1926

Signos usados en las cartas : ⌐ ⌐ viento inferior; ~ ≈ mar; ○ despejado; ◑ ½ cubierto; ◍ cubierto; ≡ niebla; ⌓ rocío; ● lluvia; ✳ nieve; ▲ pedrisco; ⌈⌋ tormenta; ⌴ escarcha; 16 —— 18 presión en milibares; 12 precipitación en 24 h. en milímetros.

SERVICIO METEOROLÓGICO
DE CATALUÑA

CARTA DEL TIEMPO

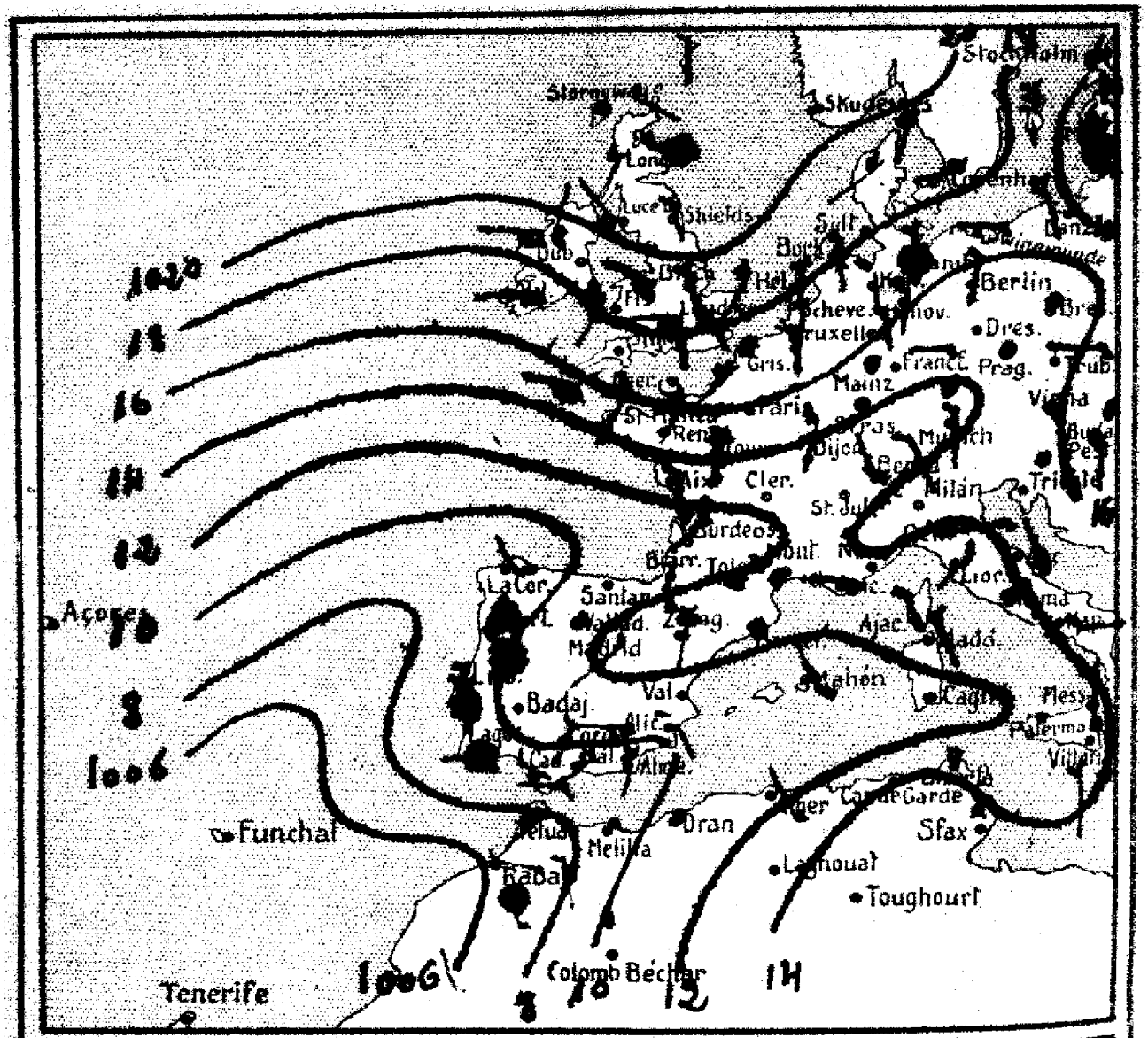

Estado del tiempo en la Europa occidental:

Por el sudoeste de la Península Ibérica continúa lentamente una depresión barométrica bajo cuya influencia el tiempo adquiere aspecto de poca estabilidad registrándose abundante nubosidad por Cataluña, Baleares y Andalucía con lluvias generales en Portugal. En el resto del ambiente europeo el tiempo en general es bueno observándose vientos moderados de la región Norte.

En Cataluña es probable tiempo variable e inseguro con tendencia al régimen de algunas lluvias

Día 18 de marzo de 1926 a 7 horas

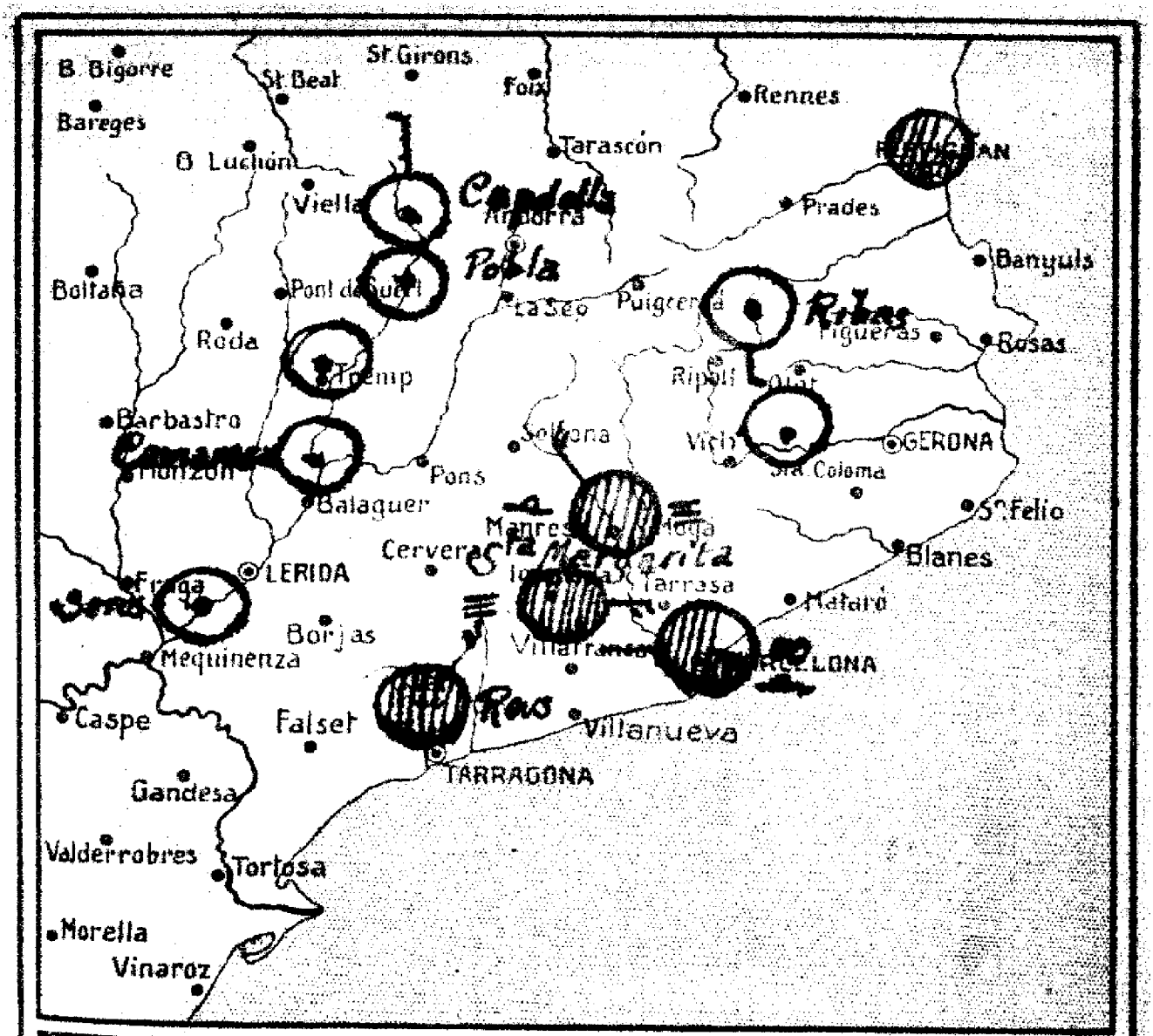

Estado del tiempo en Cataluña:

En Cataluña el tiempo es bueno para cielos abundantes nubes y nieblas por la región costera. Los vientos son muy débiles y de dirección variable. Las temperaturas persisten estacionarias. En Barcelona la máxima fué de 14° y la mínima de 10°.

En el Lago Estanyento la mínima fué de 1° bajo cero.

EL DIRECTOR DEL SERVICIO: E. FONTSERE

DATOS RECIBIDOS DE CATALUÑA:

Localidad	A las 8 h.				En 24 h.			Observaciones especiales
	Estado del cielo	Viento	Temperatura	Mar	Temp. máx.	Temp. mín.	Precipitación	
Barcelona	Nublado	W	11	Llana	14	10		⌓ ∞
S. Adrián			11		22	7		
Espinagas	Nublado	N	10		18	7		∞ ≡
Manresa	id	NW	7		14	3		⌓ ≡³
S. Margarita	id	E	—		—	—		≡³
Tresor			5		14	3		
Ribas	Despejado	S	3		12	2		
Estangento			0		7	-1		
Molinos			5		15	4		
Bandella	Despejado	N	5		12	2		
Pobla	id	Calma	7		17	5		
Tremp	id	id	5		18	2		
Coriols			4		10	1		
Canonesa	Despejado	Calma	[illegible]		16	6		
Cerca	id	id	5		22	4		
Alens	Nublado	NE	13		—	—		

Jueves 18 de marzo de 1926

Signos usados en las cartas : ⊓ ⊓ viento inferior; ~ ≈ mar; ○ despejado; ◑ ½ cubierto; ◍ cubierto; ≡ niebla; ⌓ rocío; ● lluvia; ✳ nieve; ▲ pedrisco; ⊼ tormenta; ⊔ escarcha; 16 —— 16 presión en milibares; 12 precipitación en 24 h., en milímetros.

SERVICIO METEOROLÓGICO

DE CATALUÑA

CARTA DEL TIEMPO

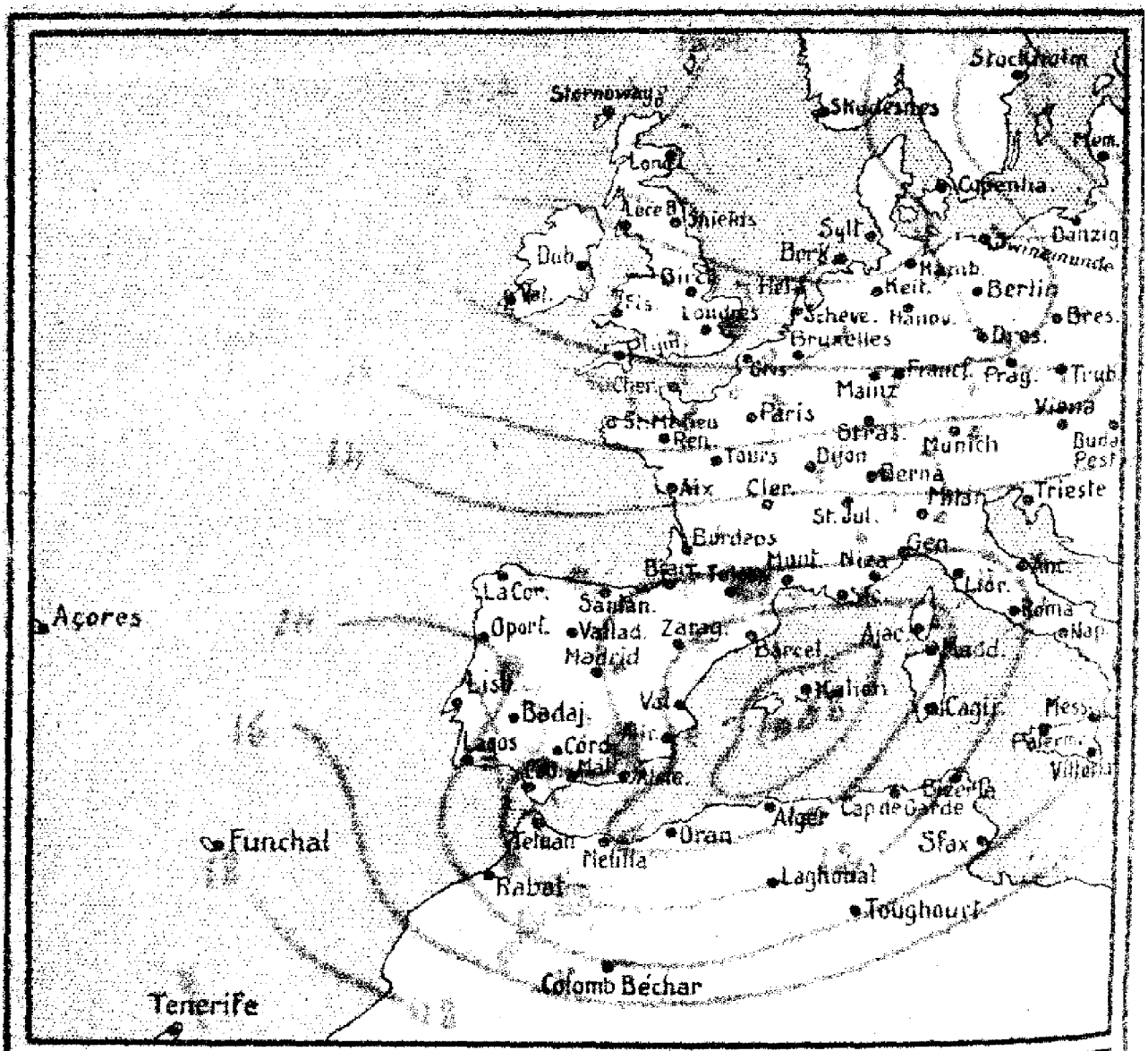

Estado del tiempo en la Europa occidental:

Día ... de ... de 192 ... a ... horas

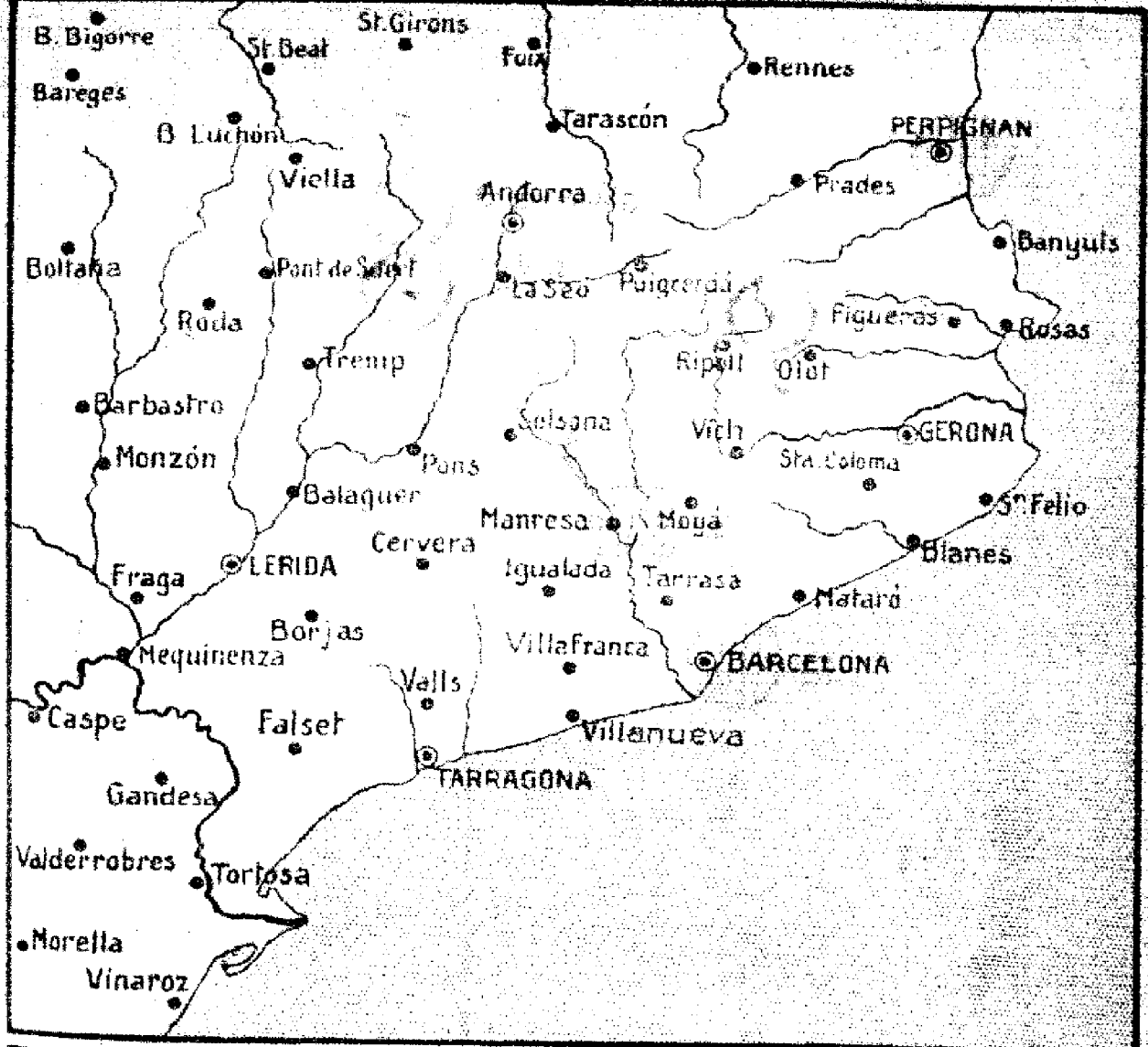

Estado del tiempo en Cataluña :

EL DIRECTOR DEL SERVICIO : E. FONTSERÉ

DATOS RECIBIDOS DE CATALUÑA :

Localidad	A las h.				En 24 h.			Observaciones especiales
	Estado del cielo	Viento	Temperatura	Mar	Temp. máx.	Temp. mín.	Precipitación	

Signos usados en las cartas : viento inferior; mar; ○ despejado; ½ cubierto; cubierto; ≡ **niebla**; **rocío**; ● lluvia; ✳ **nieve**; ▲ pedrisco; tormenta; escarcha; ¹⁶ — ¹⁸ presión en **milibares**; **12** precipitación en 24 h., en **milímetros.**

SERVICIO METEOROLÓGICO

DE CATALUÑA

CARTA DEL TIEMPO

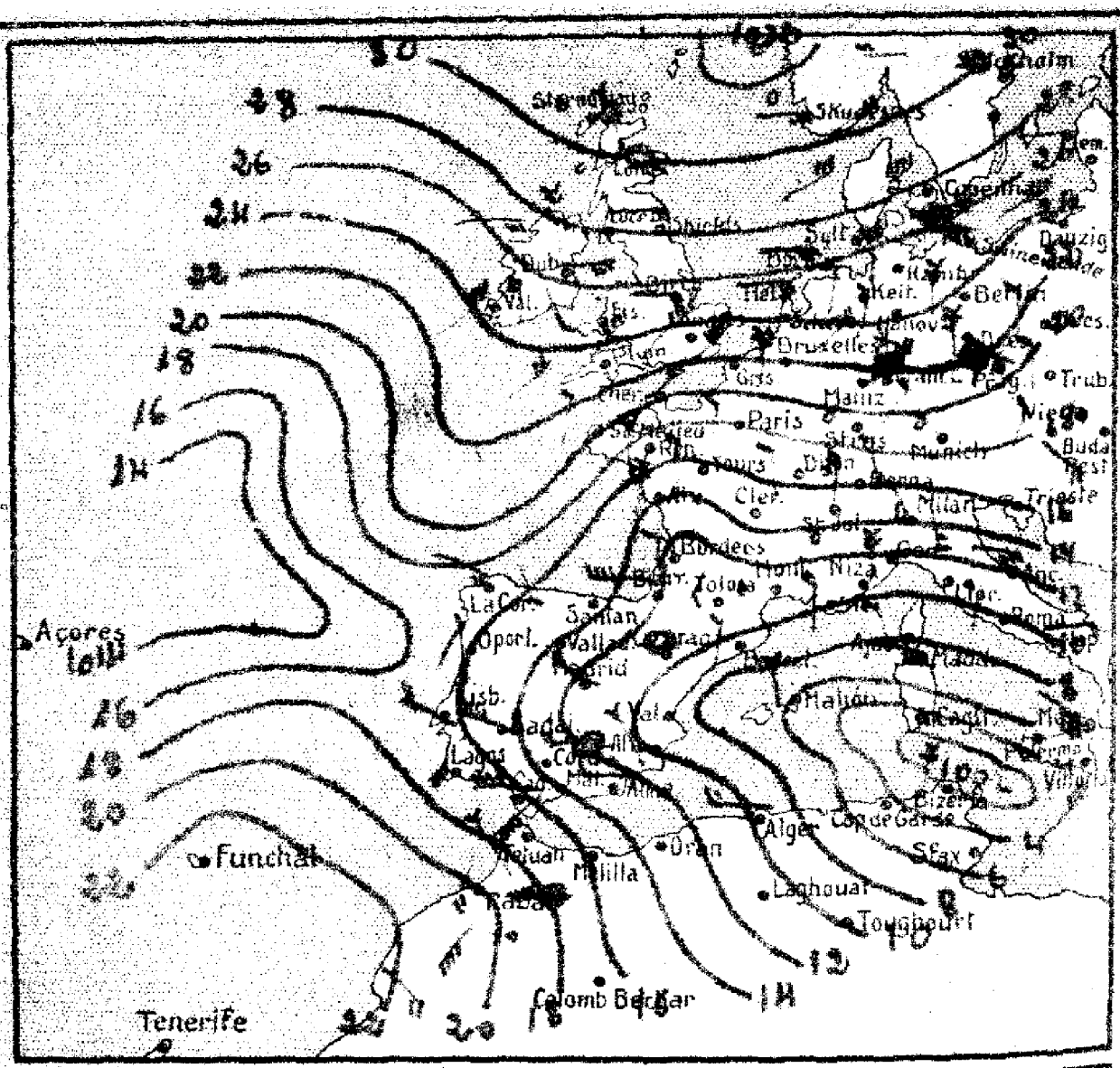

Estado del tiempo en la Europa occidental:

La depresión barométrica del Mediterráneo occidental tiene actualmente su centro de mínima en las costas de Bizerta y bajo su influencia el tiempo es variable é inseguro dominando cielo nuboso con lluvias en varios puntos de Andalucía, Castilla y Aragón. — En el Estrecho de Gibraltar y costas del norte de Africa reina violento temporal de [illegible]. Las altas presiones se hallan en las costas de Noruega extendiéndose por las Islas Británicas mar del Norte y Escandinavia. — En la Europa central se ha establecido una corriente general de vientos fríos del cuadrante que motivan nevadas en varios puntos de Alemania. — En Cataluña es probable la persistencia de los vientos moderados del cuadrante con marejada en la costa y algunas lluvias aisladas por el interior.

Día 20 de marzo de 1926 a 1 horas

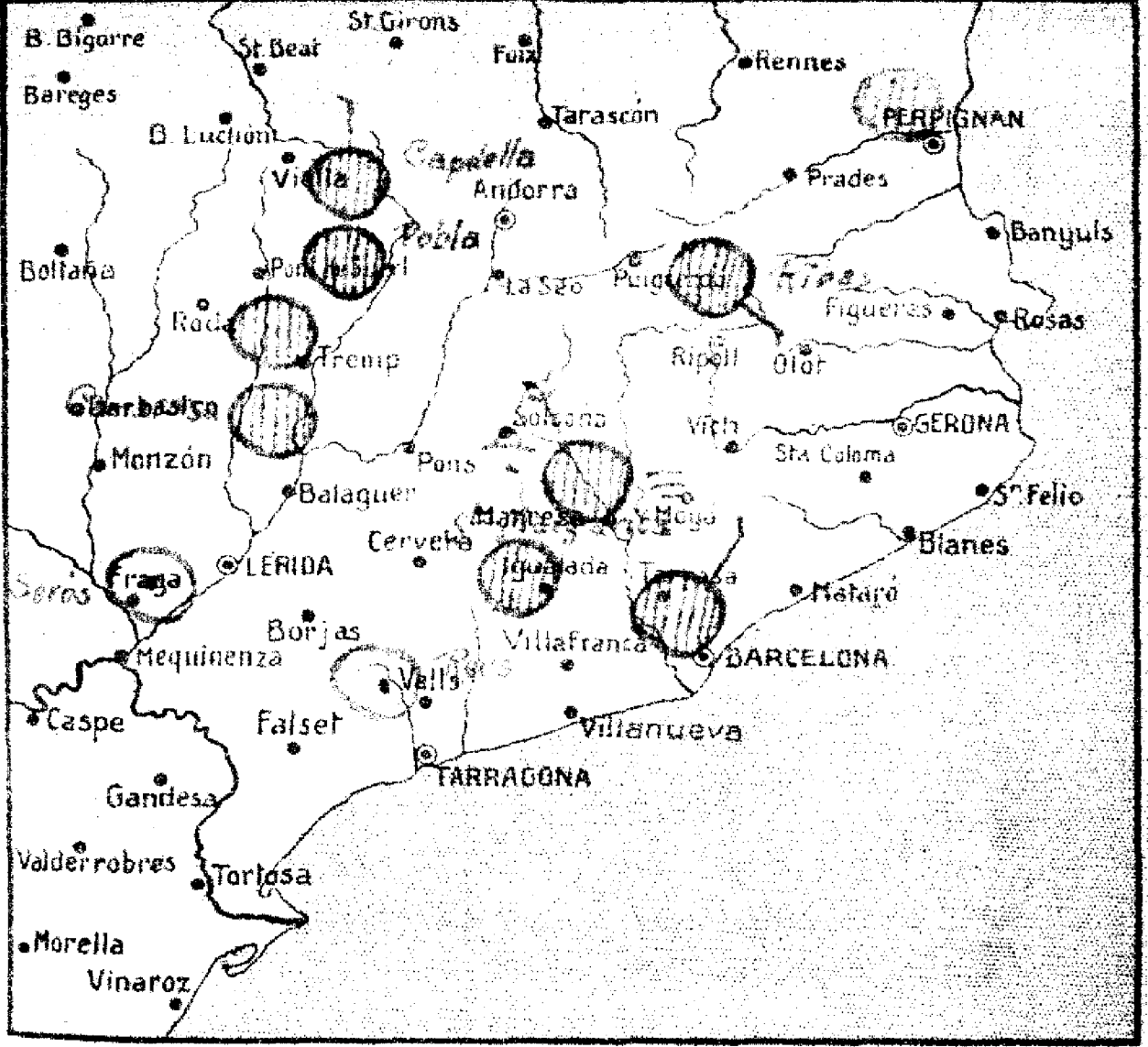

Estado del tiempo en Cataluña:

La nubosidad es general en Cataluña dominando abundantes nieblas bajas y vientos moderados del sector cuadrante.

En nuestra costa reina marejada de fuerte marcada por el núcleo de perturbación atmosférica de las costas de Valencia.

La temperatura máxima en Tremp ha sido de 21° y la mínima en el lago Estanyó de 1°.

Caudal del Segre en Camarasa: 36 m³. p. s.

id Noguera en Tremp: 09 m³. p. s.

EL DIRECTOR DEL SERVICIO: E. FONTSERÉ

DATOS RECIBIDOS DE CATALUÑA:

Localidad	A las 8 h.				En 24 h.			Observaciones especiales
	Estado del cielo	Viento	Temperatura	Mar	Temp. máx.	Temp. mín.	Precipitación	
[illegible]	Cubierto	NE	12	[illegible]	14	11		∞
[illegible]	id		13		18	10		
[illegible]	id	NW	8		14	6		⌓ ≡
[illegible]	id	N						
[illegible]	id	E	11		17	11		≡ 3 ∞ ⌓
[illegible]	id		7		19	5		
[illegible]	id	SE	7		18	4		
[illegible]			1		10	1		
[illegible]			9		17	7		
[illegible]	Cubierto	N	6		17	6		
[illegible]	id	Calma	11		21	10		
[illegible]	id	id	12		24	3		
[illegible]	id		6		12	3		
[illegible]	id	Calma	11		19	11		
[illegible]	Despejado	id	11		24	7		
[illegible]	id	id	12					

SABADO 20 MARZO 1926

Signos usados en las cartas : ⊓⊓ viento inferior; ~ ≈ mar; ○ despejado; ◐ ½ cubierto; ◍ cubierto; ≡ niebla; ⌓ rocío; ● lluvia; ✳ nieve; ▲ pedrisco; ⌈⌊ tormenta; ⊔ escarcha; 18 —— 18 presión en milibares; **12** precipitación en 24 h., en milímetros.

SERVICIO METEOROLÓGICO

DE CATALUÑA

CARTA DEL TIEMPO

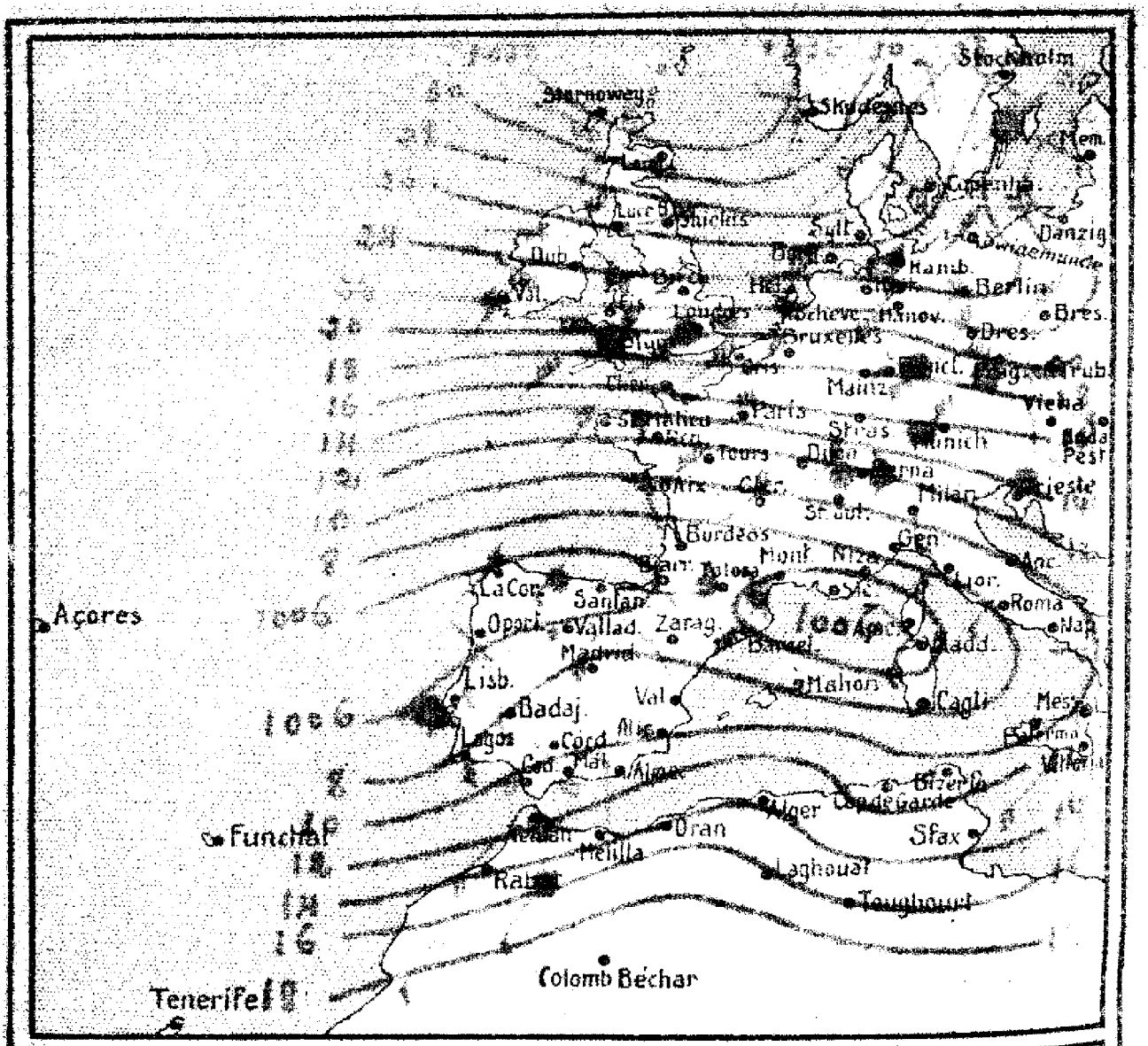

Estado del tiempo en la Europa occidental:

[illegible] la Península Ibérica se halla bajo la influencia de [illegible] núcleos de perturbación atmosférica que sucesivamente cruzan ésta de Poniente a Levante dando lugar a tiempo variable e inseguro registrándose algunos [illegible] aislados de carácter tormentoso. Las altas presiones de la mitad septentrional de Europa tienen su centro en las costas de Noruega registrándose una corriente general de vientos [illegible] en Alemania, Inglaterra y Francia, produciéndose [illegible] por la mayor parte de las regiones alpinas. [illegible] de tiempo [illegible] con algunos [illegible] aislados.

Día [illegible] de marzo de 1926 a [illegible] horas

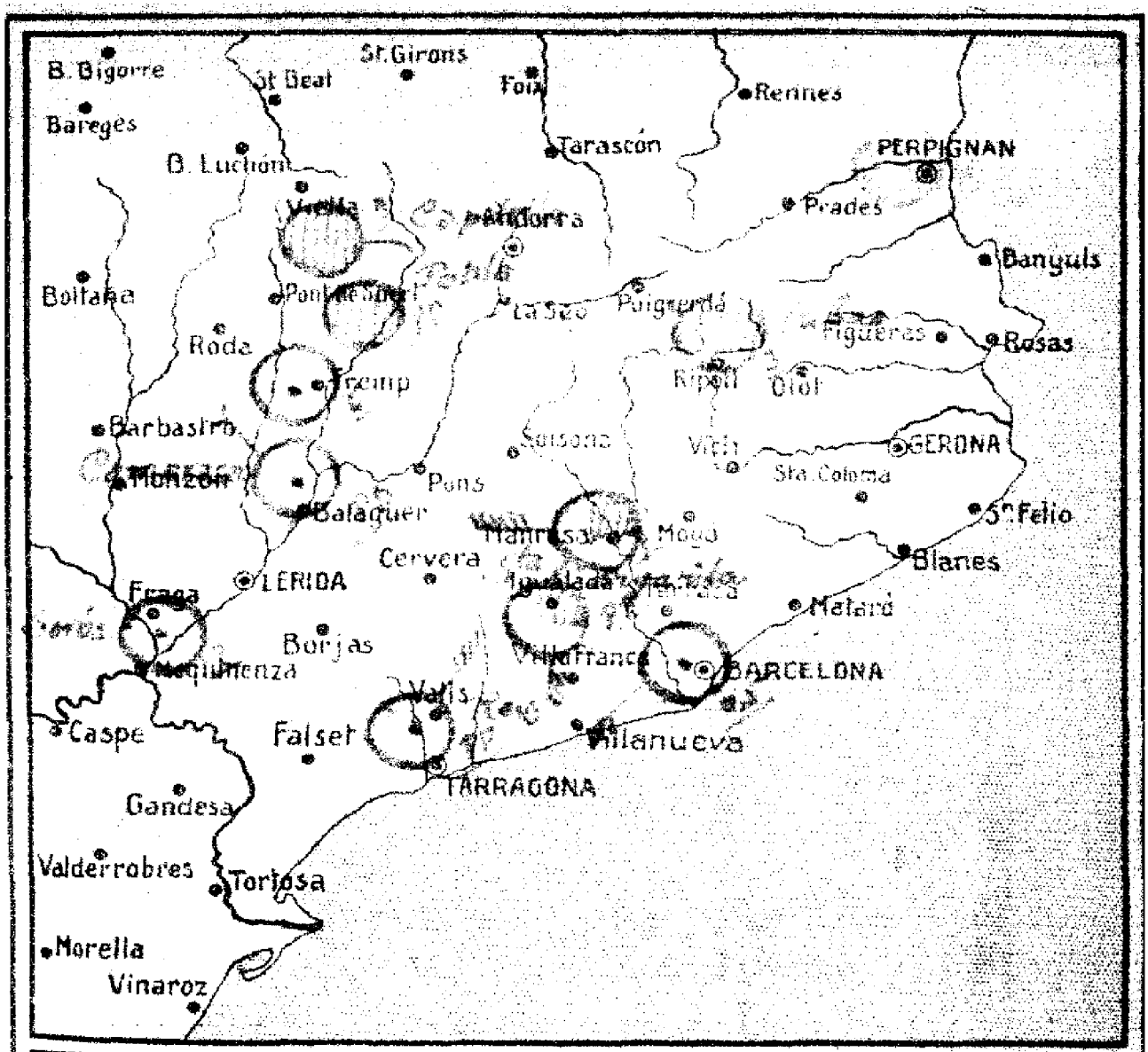

Estado del tiempo en Cataluña :

En Cataluña el tiempo es variable habiendo llovido por gran parte de la región, particularmente en la cordillera Pirenaica.

El descenso termométrico ha sido notable incluso suficiente para que la precipitación haya adquirido [illegible] de intensas nevadas por el Pallars y [illegible] de aquella comarca.

La temperatura máxima ha sido de 20° en Sopeña y la mínima de 5° bajo cero en el lago Estanguet.

El Director del Servicio : E. FONTSERE

DATOS RECIBIDOS DE CATALUÑA:

Localidad	A las 8 h.				En 24 h.			Observaciones especiales
	Estado del cielo	Viento	Temperatura	Mar	Temp. máx.	Temp. mín.	Precipitación	
[illegible]	Despejado	WSW	11	vizada	19	9	0,5	
[illegible]			16		20	9		
[illegible]	Despejado	SW	7		20	4		
[illegible]	½ nublado	W	8		14	6	1	
[illegible]	½ id	S	–		–	–	Lluvia	
[illegible]			2		6	1		
[illegible]	½ nublado	NW	5		11	3	3	
[illegible]			-5		3	-5	9	[illegible]
[illegible]			5		13	2		
[illegible]	Nublado	E	1		8	1	9	
[illegible]	id	Calma	8		17	7	Lluvia	
[illegible]	Despejado	id	8		14	4	6	
[illegible]			1		8	-1		
[illegible]								
[illegible]	Despejado	NW	8		13	8	Lluvia	
[illegible]	id	Calma	6		17	5	2	
[illegible]	id	NE	11		–	–	Lluvia	
	Lunes 22 de marzo de 1926							

Signos usados en las cartas : ⊓⊓ viento inferior; ~~ mar; ○ despejado; ◑ ½ cubierto; ◍ cubierto; ≡ niebla; ⌓ rocío; ● lluvia; ✳ nieve; ▲ pedrisco; ⊼ tormenta; ⊔ escarcha; 16 —— 16 presión en milibares; 12 precipitación en 24 h., en milímetros.



SERVICIO METEOROLÓGICO

DE CATALUÑA

CARTA DEL TIEMPO

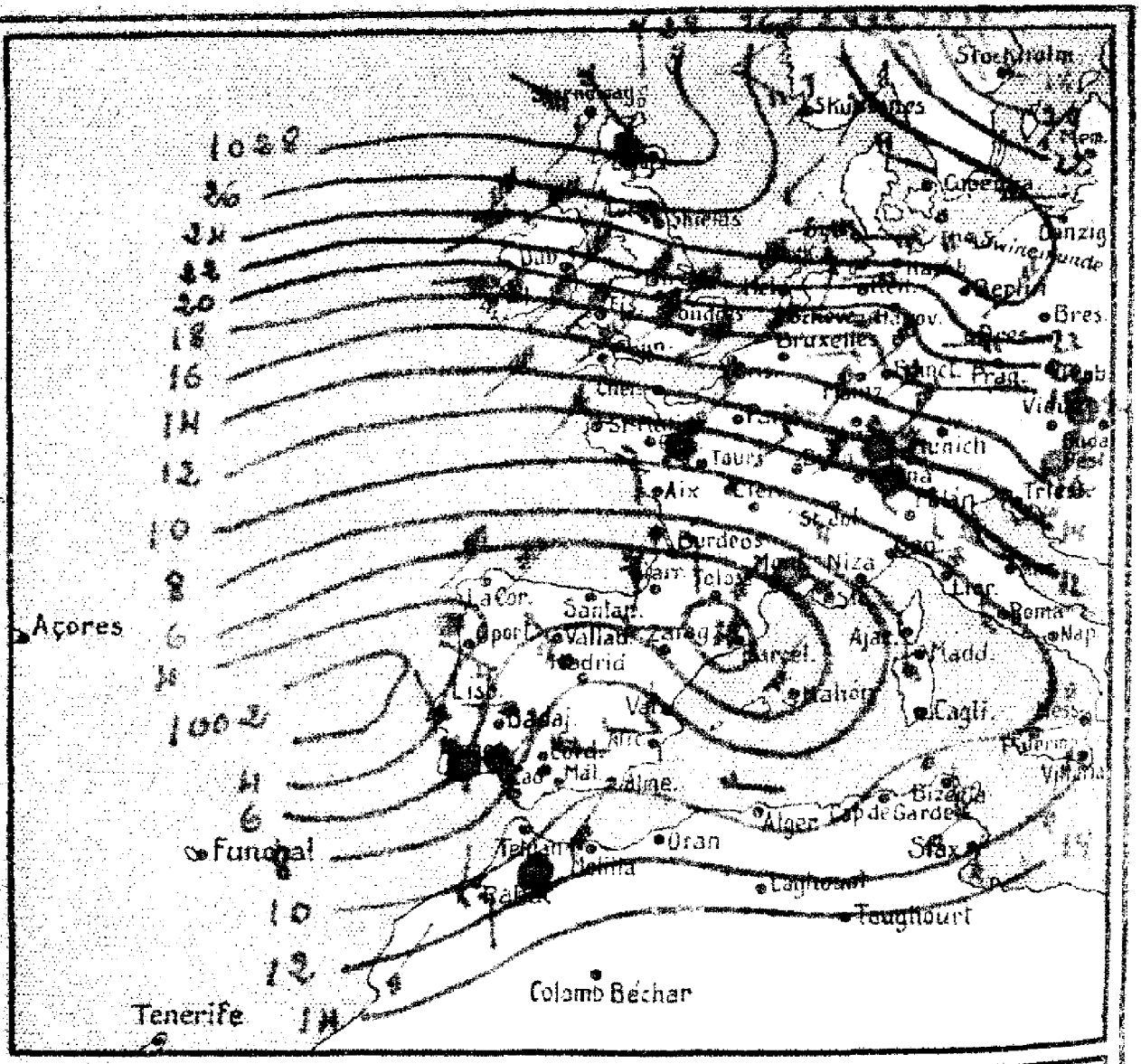

Estado del tiempo en la Europa occidental:

En la Península Ibérica se ha establecido un régimen de bajas presiones bajo cuya influencia se registran chubascos [illegible] dos acompañados de algunas tormentas. — La zona principal de lluvias comprende las costas de Portugal y Andalucía [illegible] extenderse a la mayor parte del Mediterráneo occidental y [illegible] Europa. — Las altas presiones del norte de Europa quedan limitadas en el canal de la Mancha, norte de Francia y Países Bajos por [illegible] corriente general de vientos fuertes de Levante. — El régimen de lluvias frías y nevadas de los Alpes continúa estacionario. — En Cataluña son probables chubascos y algunas tormentas.

Día 23 de marzo de 1926 a 1 horas

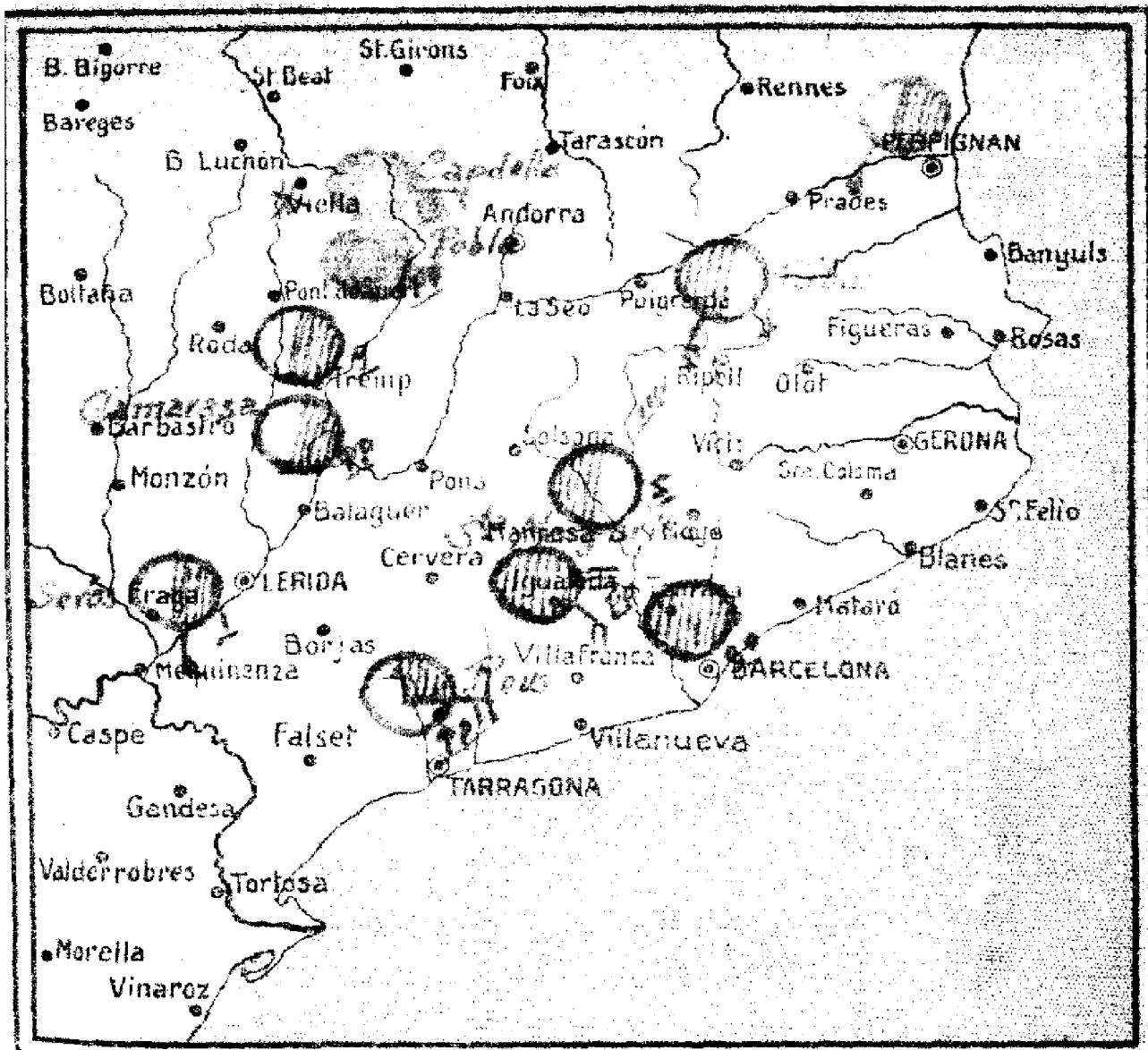

Estado del tiempo en Cataluña:

El tiempo es muy variable y [illegible] en todo Cataluña predominando el régimen de cielo nuboso de [illegible], Fracto-Cúmulus y Cúmulo-Nimbus de aspecto tormentoso así como importantes nieblas bajas en la mayor parte de llanos y valles de la región. — Por varios puntos del [illegible] está nevando particularmente en los puntos elevados de la [illegible] del Gallars (Capdella, Estangent, etc.). — Las lluvias registradas [illegible] las últimas 24 horas han sido generales y especialmente [illegible] en la provincia de Lérida. — Temperatura máxima en [illegible] 24°, mínima en el Estangent 5° bajo cero

El Director del Servicio : E. FONTSERÉ

DATOS RECIBIDOS DE CATALUÑA :

Localidad	A las h. Estado del cielo	Viento	Temperatura	Mar	En 24 h. Temp. máx.	Temp. mín.	Precipitación	Observaciones especiales
[illegible]	Nublado	[illegible]	[illegible]	[illegible]	[illegible]	[illegible]	[illegible]	[illegible]
[illegible]			[illegible]		[illegible]	[illegible]		
[illegible]	Nublado	[illegible]	[illegible]		[illegible]	[illegible]	[illegible]	[illegible]
[illegible]	[illegible]	[illegible]	[illegible]		[illegible]	[illegible]	[illegible]	
[illegible]	Nublado	[illegible]	—		—	—	Lluvia	[illegible]
[illegible]			[illegible]		[illegible]	[illegible]		
[illegible]	[illegible]	[illegible]	[illegible]		[illegible]	[illegible]	[illegible]	
[illegible]			[illegible]		[illegible]	[illegible]	[illegible]	[illegible]
[illegible]			[illegible]		[illegible]	[illegible]		
[illegible]	Nublado	[illegible]	[illegible]		[illegible]	0	16	[illegible]
[illegible]	[illegible]	Calma	[illegible]		[illegible]	[illegible]	Lluvia	[illegible]
[illegible]	[illegible]	[illegible]	[illegible]		[illegible]	[illegible]	[illegible]	
[illegible]			[illegible]		[illegible]	0		
[illegible]	[illegible]	Calma	[illegible]		[illegible]	[illegible]	Lluvia	
[illegible]	[illegible]	[illegible]	[illegible]		[illegible]	6	[illegible]	
[illegible]	[illegible]	[illegible]	[illegible]		—	—	Lluvia	
	[illegible]	[illegible]	[illegible]		[illegible]			

Signos usados en las cartas : ⫟ ⫟ viento inferior; ∼∼ ≈≈ mar; ○ despejado; ◐ ½ cubierto; ◍ cubierto; ≡ niebla; ⌓ rocío; ● lluvia; ✱ nieve; ▲ pedrisco; ⌈↘ tormenta; ⊔ escarcha; ⇸——⇸ presión en milibares; 12 precipitación en 24 h., en milímetros.

S. M. C. - 110

SERVICIO METEOROLÓGICO

DE CATALUÑA

CARTA DEL TIEMPO

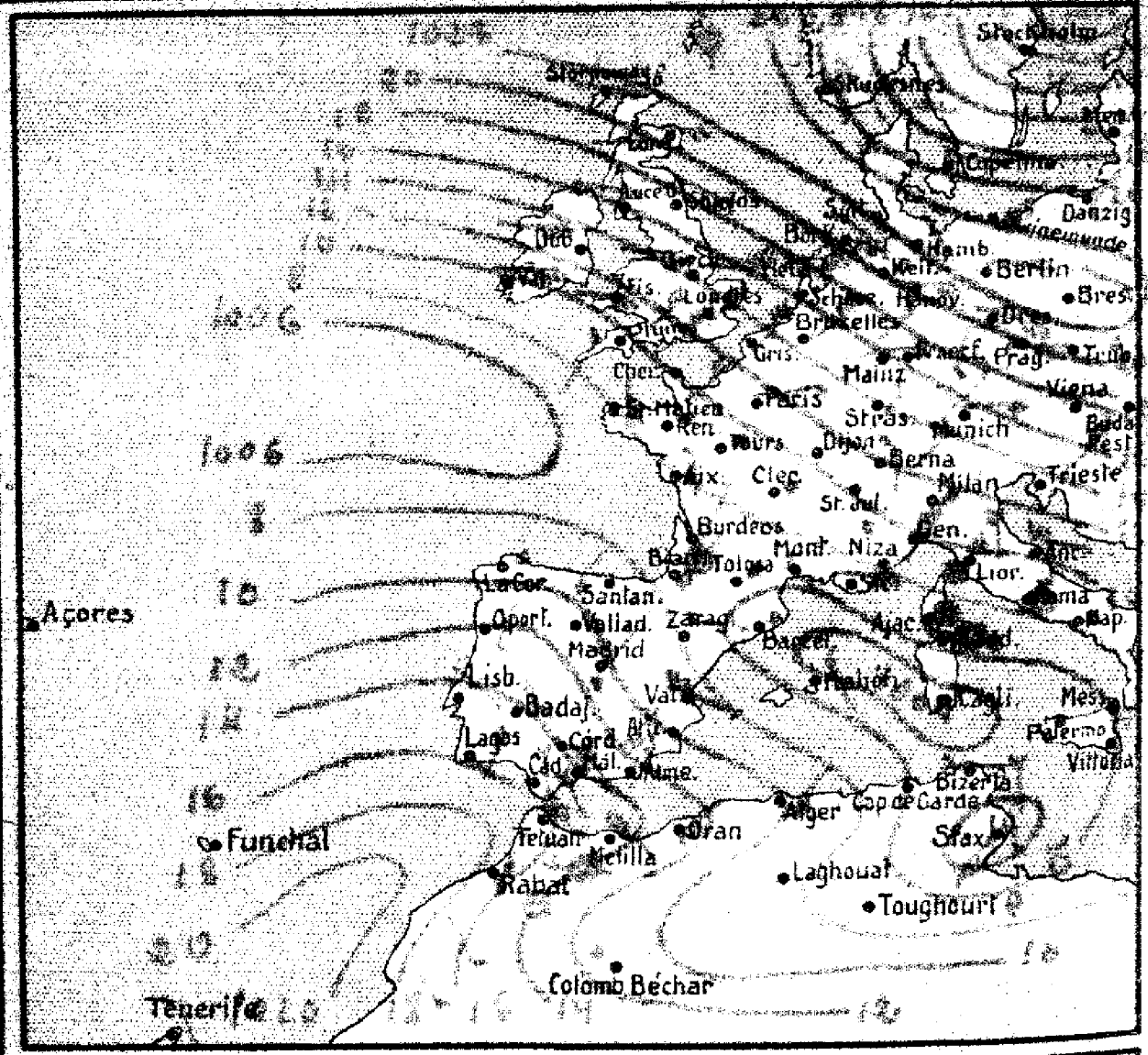

Estado del tiempo en la Europa occidental:

Los mínimos barométricos de la Península Ibérica p[illegible] orden lentamente intensidad pero todavía reina [illegible] variable é inseguro registrándose algunos chubascos y tormentas aisladas. — En el norte de Europa dominan presiones altas con tiempo bueno en general [illegible] tuando la persistente corriente de vientos de Levante que desde hace varios días reina en Inglaterra, Canal de la Mancha y Reinos Bajos. — En Cataluña es probable tiempo variable é inseguro con tendencia al régimen de chubascos y tormentas locales.

Día 24 de marzo de 1926 a 7 horas

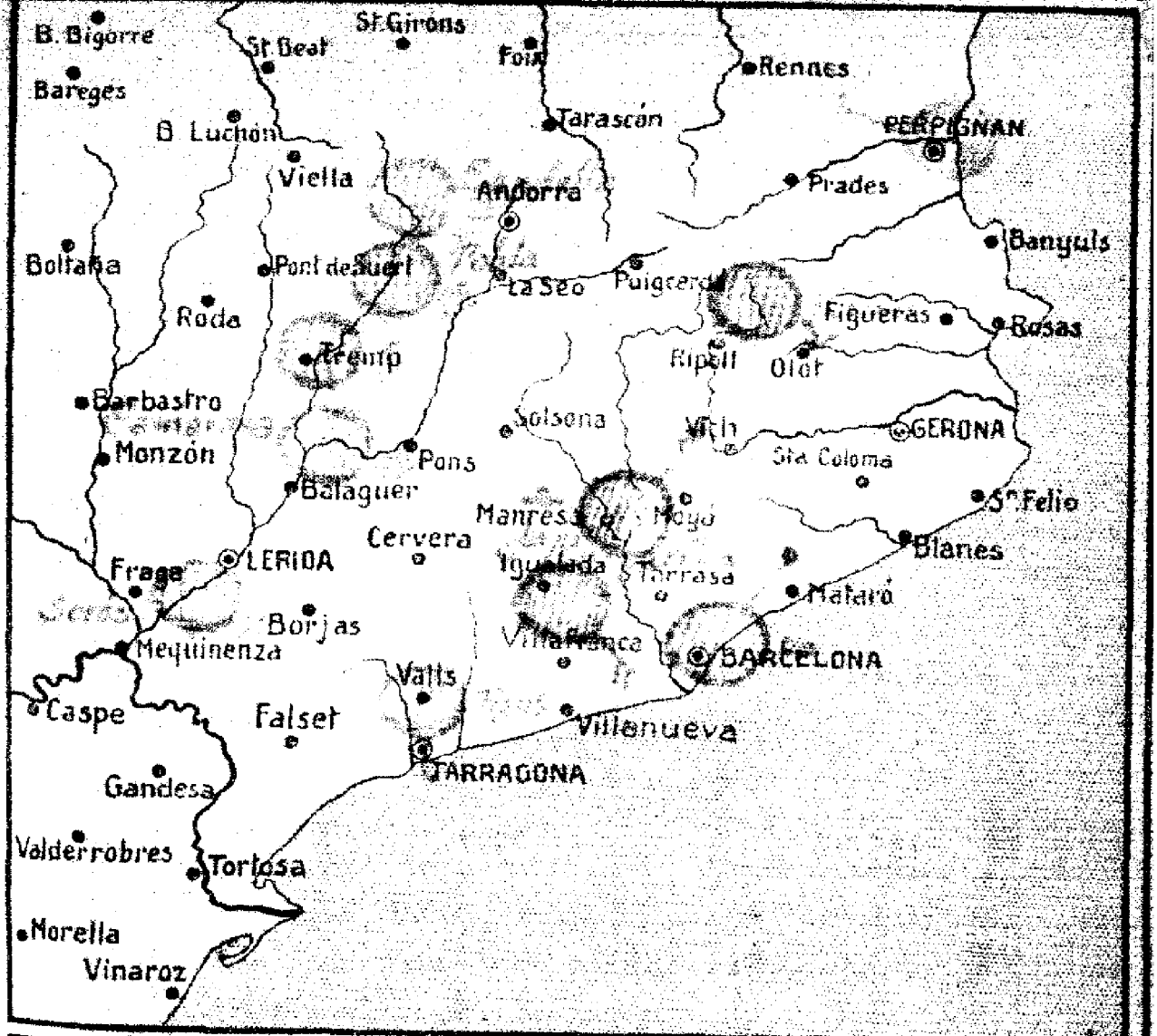

Estado del tiempo en Cataluña :

En Cataluña domina cielo nuboso por el [illegible] y semicubierto por la región costera. [illegible] vientos son débiles y de dirección variable. Durante las últimas 24 horas ha llovido por una parte de las provincias de Lérida y Gerona. Temperatura máxima en Barcelona 18°; mínima en el lago Estangento 3° bajo cero.

El Director del Servicio : E. FONTSERÉ

DATOS RECIBIDOS DE CATALUÑA

Localidad	A las 8 h.				En 24 h.			Observaciones especiales
	Estado del cielo	Viento	Temperatura	Mar	Temp. máx.	Temp. mín.	Precipitación	
Barcelona	½ nublado	NE	11	marejada	18	10		∞
S. Adrián			13		23	10		
Esplugas	Nublado	Calma	7		21	6		∞
Manresa	½ id	NE	10		14	7		⌓
S. Margarita	Nublado	SE	–		–	–		
Freser			5		12	2		
Ribas	Nublado	Calma	5		12	3	3	
Estangento			-1		7	-3	4	
Molinos			6		14	4		
Capdella	Nublado	S	2		9	0	6	≡
Pobla	id	Calma	9		13	7	lluvia	
Tremp	id	id	9		18	6	5	
Comiols			3		7	1		
Camarasa	½ nublado	Calma	8		13	8	lluvia	
Serós	Nublado	id	8		18	8	1	
Reus	½ id	S	13		–	–		

Miércoles, 24 de marzo de 1926

Signos usados en las cartas : ⊓⊓ viento inferior; ~~ mar; ○ despejado; ◑ ½ cubierto; ◍ cubierto; ≡ niebla; ⌓ rocío; ● lluvia; ✳ nieve; ▲ pedrisco; ⊠ tormenta; ⊔ escarcha; 16 —— 16 presión en milibares; 12 precipitación en 24 h., en milímetros.

SERVICIO METEOROLÓGICO

DE CATALUÑA

CARTA DEL TIEMPO

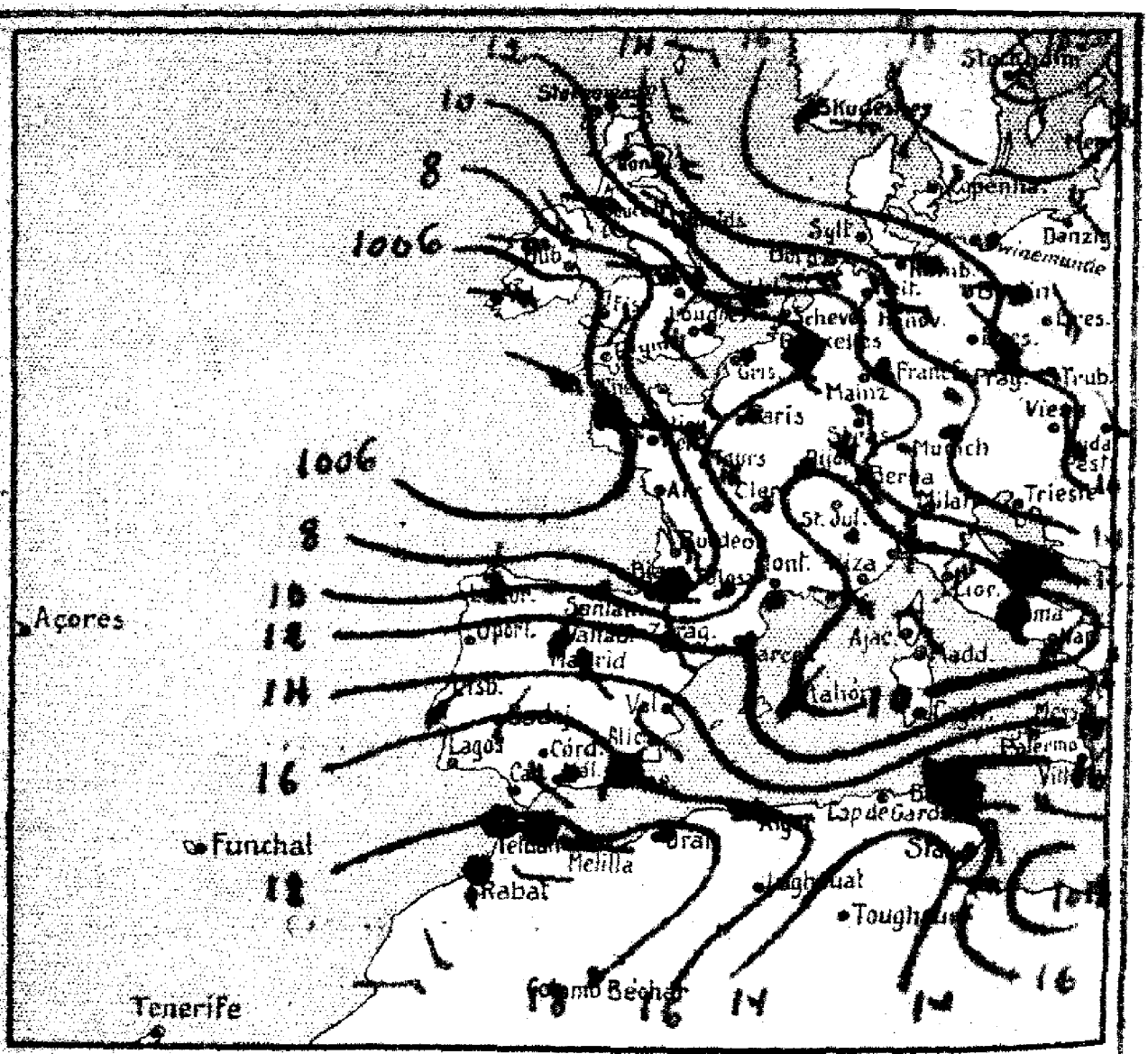

Estado del tiempo en la Europa occidental:

Persiste el régimen de tiempo variable e inseg
con chubascos aislados de carácter tormentoso por to
da la Península Ibérica debido a la influencia de
dos mínimos barométricos situados respectivamente e
el Mediterráneo y en el oeste del Canal de la Mancha
Las altas presiones se hallan en el mar Báltico
dando lugar a buen tiempo por la mayor parte de
la Europa Central a la Cataluña se probable el re
mar de chubascos y algunas tormentas.

Día 26 de marzo de 1926 a 7 horas

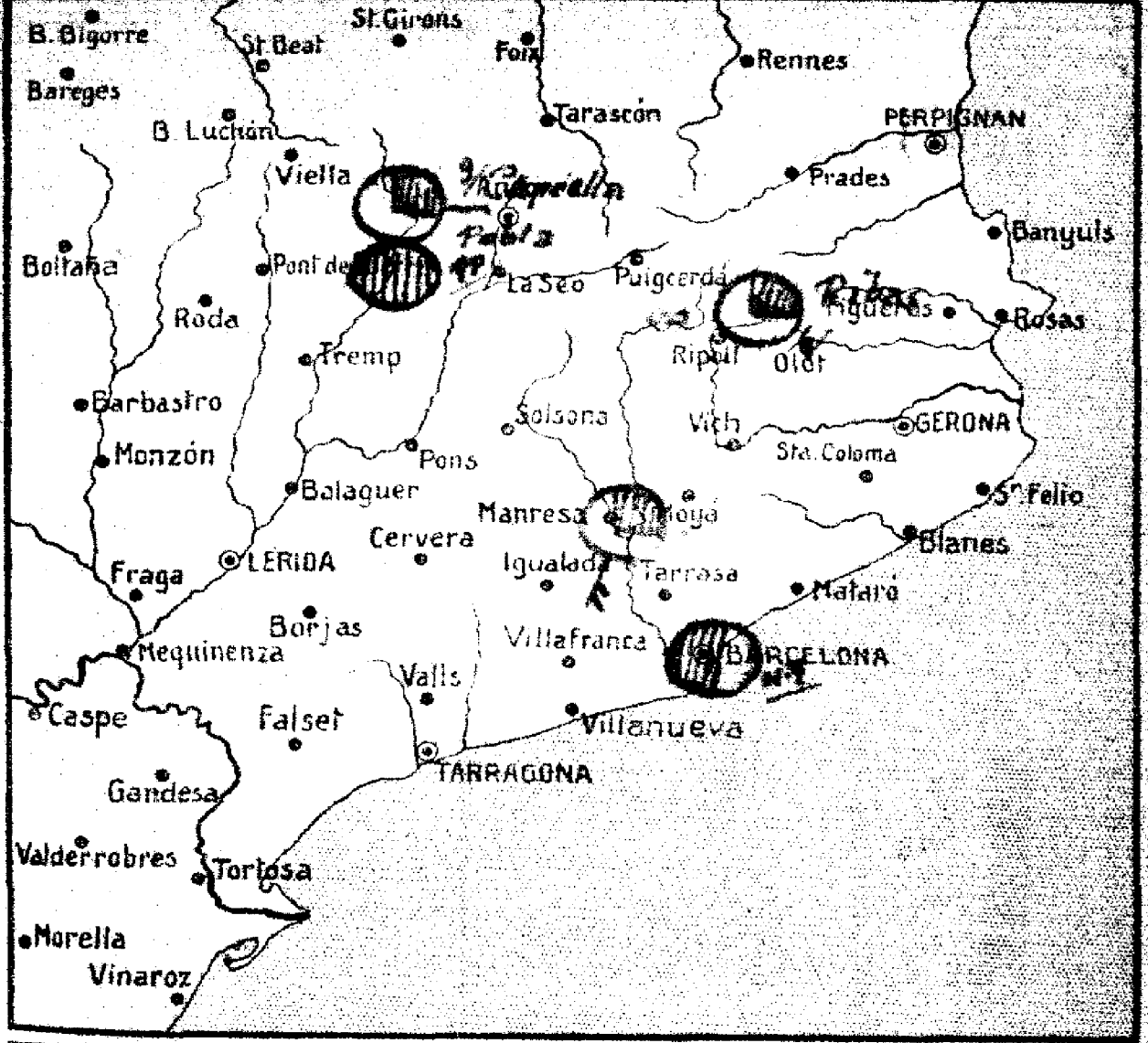

Estado del tiempo en Cataluña:

En Cataluña domina cielo con abundantes nubes y nieblas favorables a la formación de tormentas locales. — Durante las últimas 24 horas se han registrado chubascos y pedriscos por varios puntos de la región así como nuevas nevadas en las cumbres de la cordillera Pirenaica. La temperatura máxima en Barcelona ha sido de 17° y la mínima en el llano fronterizo de 5° bajo cero.

EL DIRECTOR DEL SERVICIO: E. FONTSERÉ

DATOS RECIBIDOS DE CATALUÑA:

Localidad	A las 8 h.				En 24 h.			Observaciones especiales
	Estado del cielo	Viento	Temperatura	Mar	Temp. máx.	Temp. mín.	Precipitación	
Barcelona	½ nublado	Calma	11	marejada	17	9	4,7	∞
[illegible]			12		20	9		
[illegible]	½ nublado	SW	11		21	7	0,0	∞
[illegible]	½ id	SW	9		16	5		△
[illegible]			2		8	1		
[illegible]	½ nublado	Calma	4		12	1	6	∞
[illegible]			-4		6	-5	6	⊠
[illegible]			4		10	3		
[illegible]	½ nublado	E	-1		6	-1	9	
[illegible]	Nublado	Calma	5		15	4	Lluvia	
[illegible]			1		8	-2		
Jueves	25 de	marzo	de 1926					

Signos usados en las cartas : ⊓⊓ viento inferior; ~~ mar; ○ despejado; ◑ ½ cubierto; ◍ cubierto; ≡ niebla; △ rocío; ● lluvia; ✳ nieve; ▲ pedrisco; ⊠ tormenta; ⊔ escarcha; 18 —— 18 presión en milibares; 12 precipitación en 24 h., en milímetros.



SERVICIO METEOROLÓGICO

DE CATALUÑA

CARTA DEL TIEMPO

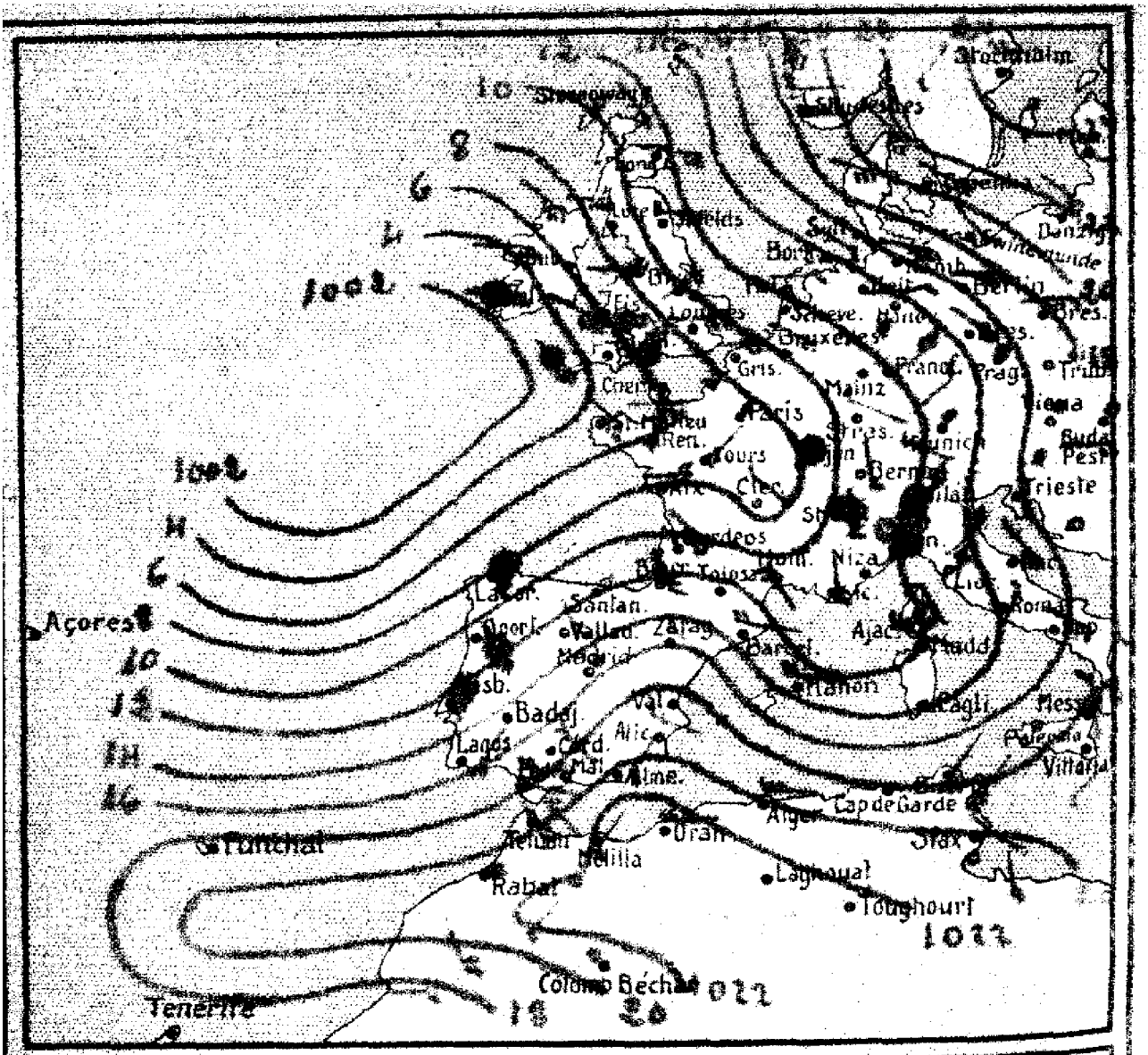

Estado del tiempo en la Europa occidental:

Por las costas occidentales de Europa avanza hacia el Continente una nueva y extensa depresión geométrica bajo cuya influencia se registran abundantes lluvias por el SW de la Gran Bretaña y de la Península Ibérica. — Las altas presiones se hallan en el norte de Africa y su zona de buen tiempo se extiende a la mayor parte de las costas españolas del Mediterráneo. — En Cataluña es probable tiempo variable con vientos del oeste.

Día [illegible] de [illegible] de 192[illegible] a [illegible] horas

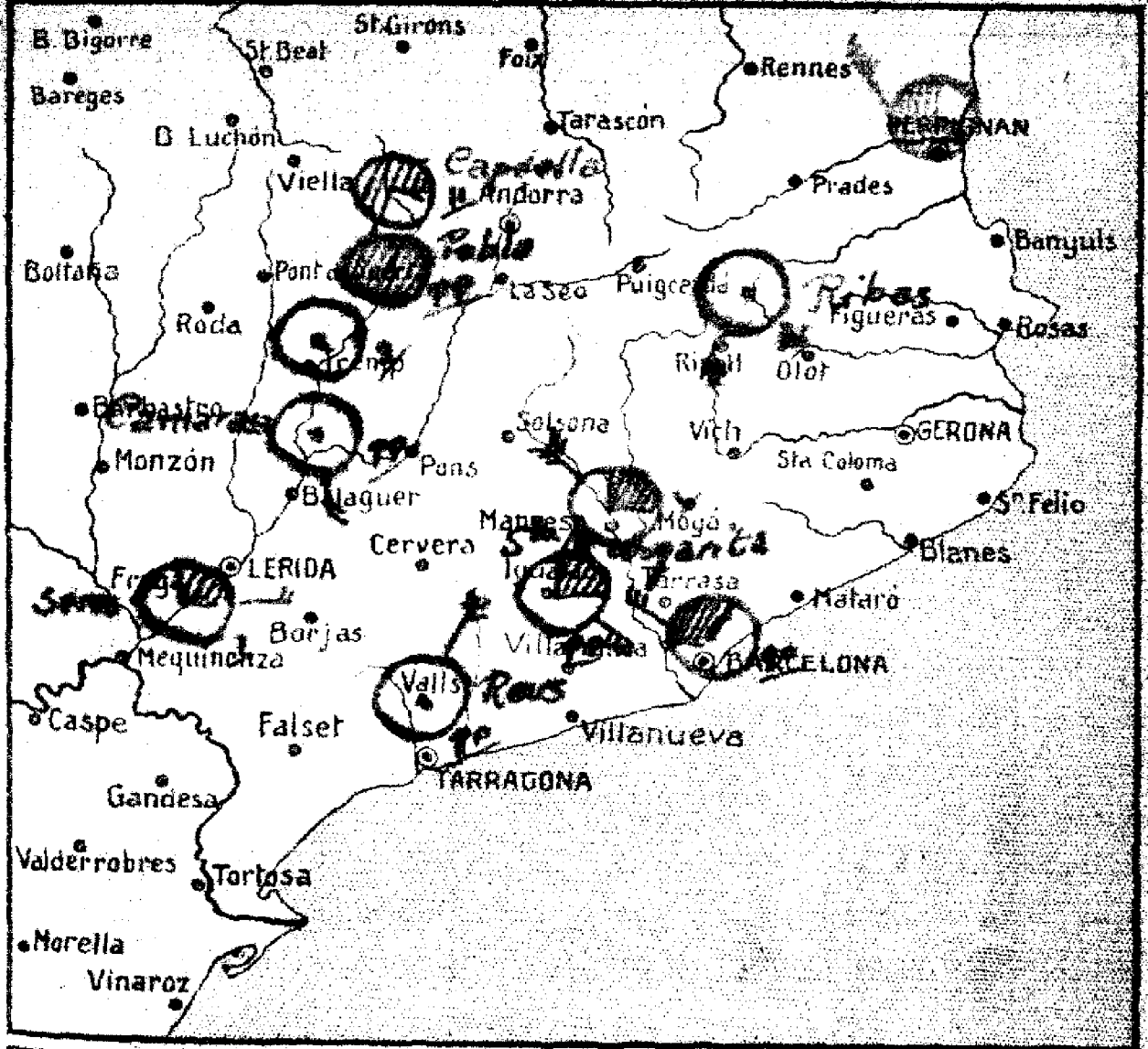

Estado del tiempo en Cataluña:

En Cataluña el tiempo ha mejorado pero en la provincia de Barcelona todavía [illegible] vientos fuertes del NW. — Durante las últimas [illegible] se han registrado abundantes chubascos [illegible] por varios puntos de la región particular [illegible] provincia de Lérida. — El nuevo descenso de [illegible] ha dado lugar a importantes [illegible] Pirineos. — La temperatura máxima en [illegible] Manresa ha sido de 16°. La mínima en [illegible]

El Director del Servicio: E. FONTSERÉ

DATOS RECIBIDOS DE CATALUÑA:

Localidad	A las 8 h. Estado del cielo	Viento	Temperatura	Mar	En 24 h. Temp. máx.	Temp. mín.	Precipitación	Observaciones especiales
Barcelona	1/4 nublado	WNW	11	rizada	16	10	0.0	
S. Adrián			13		20	8		
Esplugas	1/2 nublado	NNW	9		20	7	0.0	
Manresa	1/4 id	NW	8		16	5	1	⌓
S. Margarita	1/4 id	SE	–		–	–	Lluvia	
Vesser			1		9	0		
Ribas	Despejado	SW	2		10	0	2	
Estangents			-6		4	-7	9	
Molinos			4		7	3		
Capdella	1/4 nublado	S	-1		5	-1	11	⊠
Pobla	Nublado	Calma	5		10	4	Lluvia	
Tremp	Despejado	id	7		14	4	9	
Camals			-1		4	-2		
Camarasa	Despejado	S	6		11	5	Lluvia	
Seros	1/4 nublado	E	6		16	3	1	
Reus	Despejado	NE	11		–	–	Lluvia	

Viernes 26 de marzo de 1926

Signos usados en las cartas : ⌐ ⌐ viento inferior; ~ ~ mar; ○ despejado; ◐ 1/2 cubierto; ◎ cubierto; ≡ niebla; ⌓ rocío; ● lluvia; ✱ nieve; ▲ pedrisco; ⊠ tormenta; ⌴ escarcha; 16 — 10 presión en milibares; 12 precipitación en 24 h., en milímetros.

SERVICIO METEOROLÓGICO
DE CATALUÑA

CARTA DEL TIEMPO

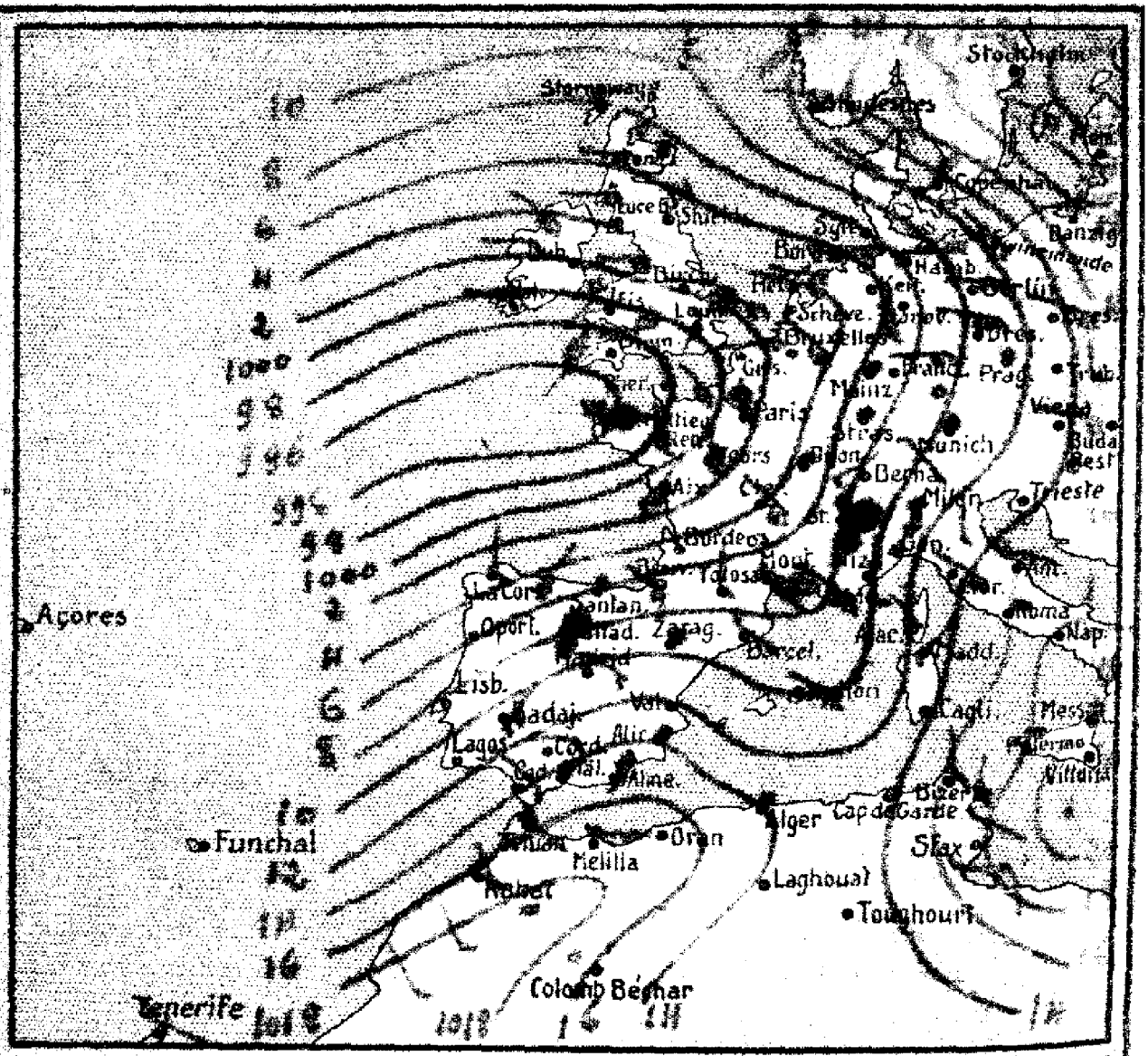

Estado del tiempo en la Europa occidental:

La depresión barométrica de las costas occidentales de Europa tiene su centro de mínimo en la entrada del Canal de la Mancha dominando cielo nuboso con lluvias aisladas en gran parte de España y Francia. Este mínimo tiende a avanzar hacia el Norte pero por las costas de Galicia iníciase nuevamente el descenso del barómetro indicando la proximidad de un ciclón secundario que se situará en el golfo de Vizcaya pero que por lo tanto el régimen de tiempo variable e inseguro en las Regiones. En Cataluña es probable tiempo variable e inseguro con tendencia a lluvias y vientos del sudeste.

Día 27 de marzo de 192[illegible] a 7 horas

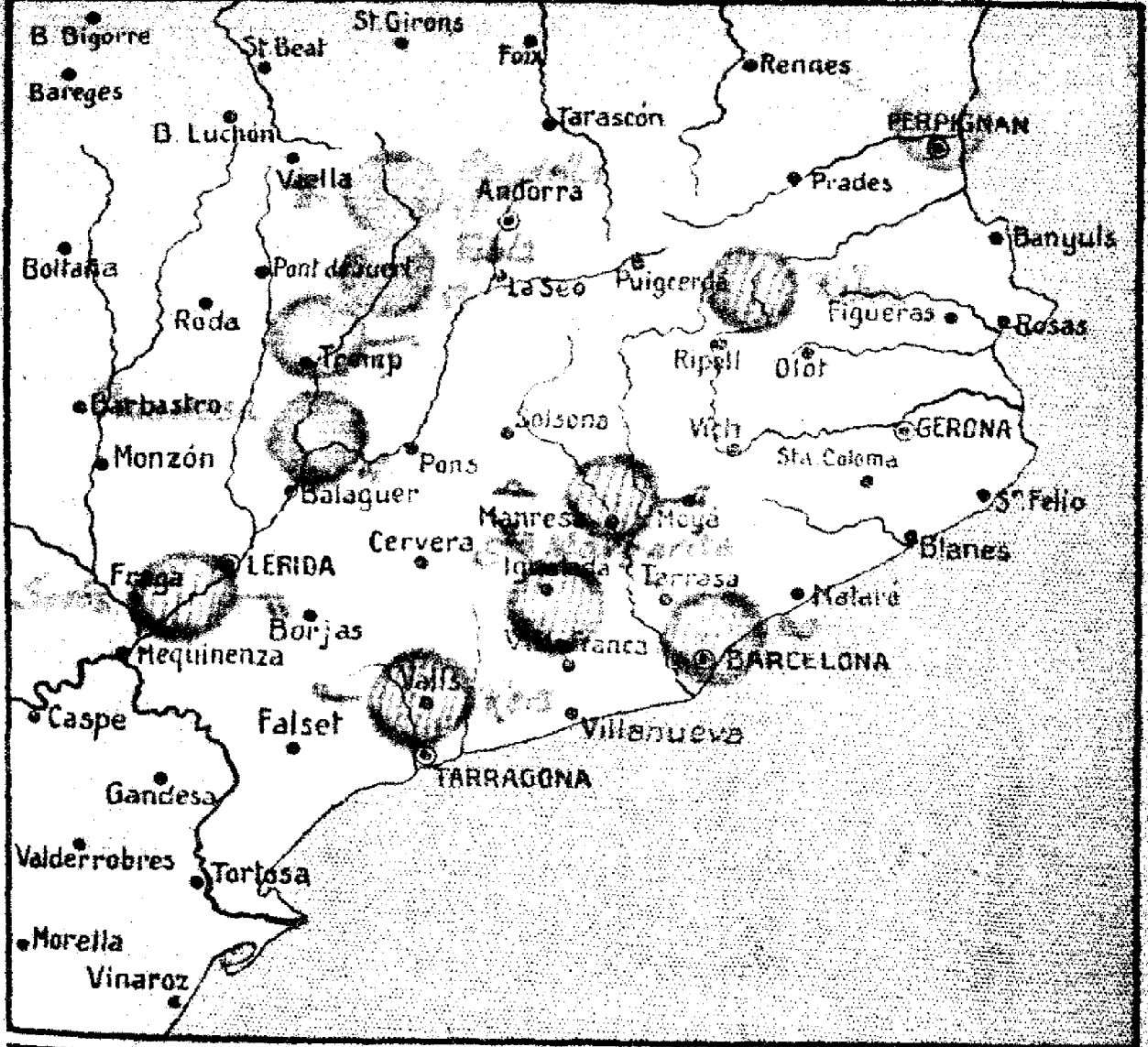

Estado del tiempo en Cataluña :

El Director del Servicio : E. FONTSERÉ

DATOS RECIBIDOS DE CATALUÑA

Localidad	A las [illegible] h.				En 24 h.			Observaciones especiales
	Estado del cielo	Viento	Temperatura	Mar	Temp. max.	Temp. min.	Precipitación	
Barcelona	Nublado	NW	13	llana	18	11		∞
S. Adrián			15		23	12		
Espluga	Nublado	WSW	11		19	10		∞
Manresa	id	E	9		14	7		⌓
S. Margarita	id	NW	-		-	-		
Fresser			5		11	2		
Ribas	Nublado	Calma	5		11	2		
Estangento			-1		6	-6	13	⊠
Molinos			6		10	3	17	
Espadella	Nublado	E	0		9	-1		✱ ⊠
Pobla	id	Calma	7		13	6	Lluvia	●
Tremp	id	E	5		10	5	12	●
Ramiola			1		7	-1		
Camarasa	Nublado	Calma	8		12	8		●
Sevés	id	E	9		18	5		
Reus	id	W	13		-	-		
Sábado	27 de	marzo	de 1926					

Signos usados en las cartas : ⊓⊓ viento inferior; ~~ mar; ○ despejado; ◑ ½ cubierto; ◍ cubierto; ≡ niebla; ⌓ rocío; ● lluvia; ✱ nieve; ▲ pedrisco; ⊠ tormenta; ⌴ escarcha; "——" presión en milibares; 12 precipitación en 24 h., en milímetros.



SERVICIO METEOROLÓGICO

DE CATALUÑA

CARTA DEL TIEMPO

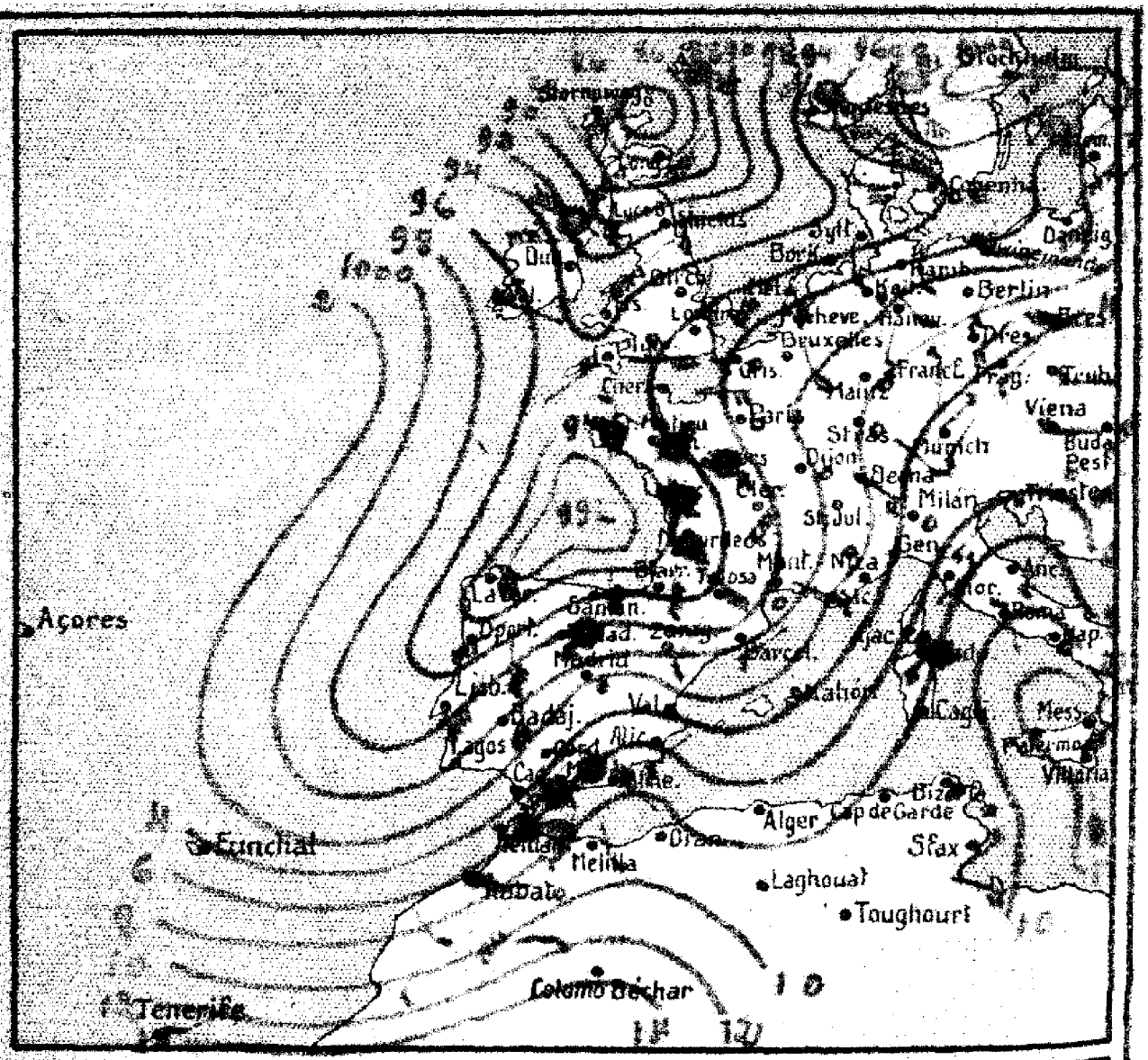

Estado del tiempo en la Europa occidental:

Persiste estacionario el régimen de tiempo variable por los países mas occidentales de Europa debido a los centros de perturbación atmosférica situados respectivamente en Inglaterra y Golfo de Vizcaya dando lugar a lluvias en las costas francesas del Atlántico y en gran parte de Andalucía y Castilla.

En Cataluña son probables vientos del Sudeste y algunas lluvias por el interior.

Día 29 de marzo de 192 6 a 7 horas

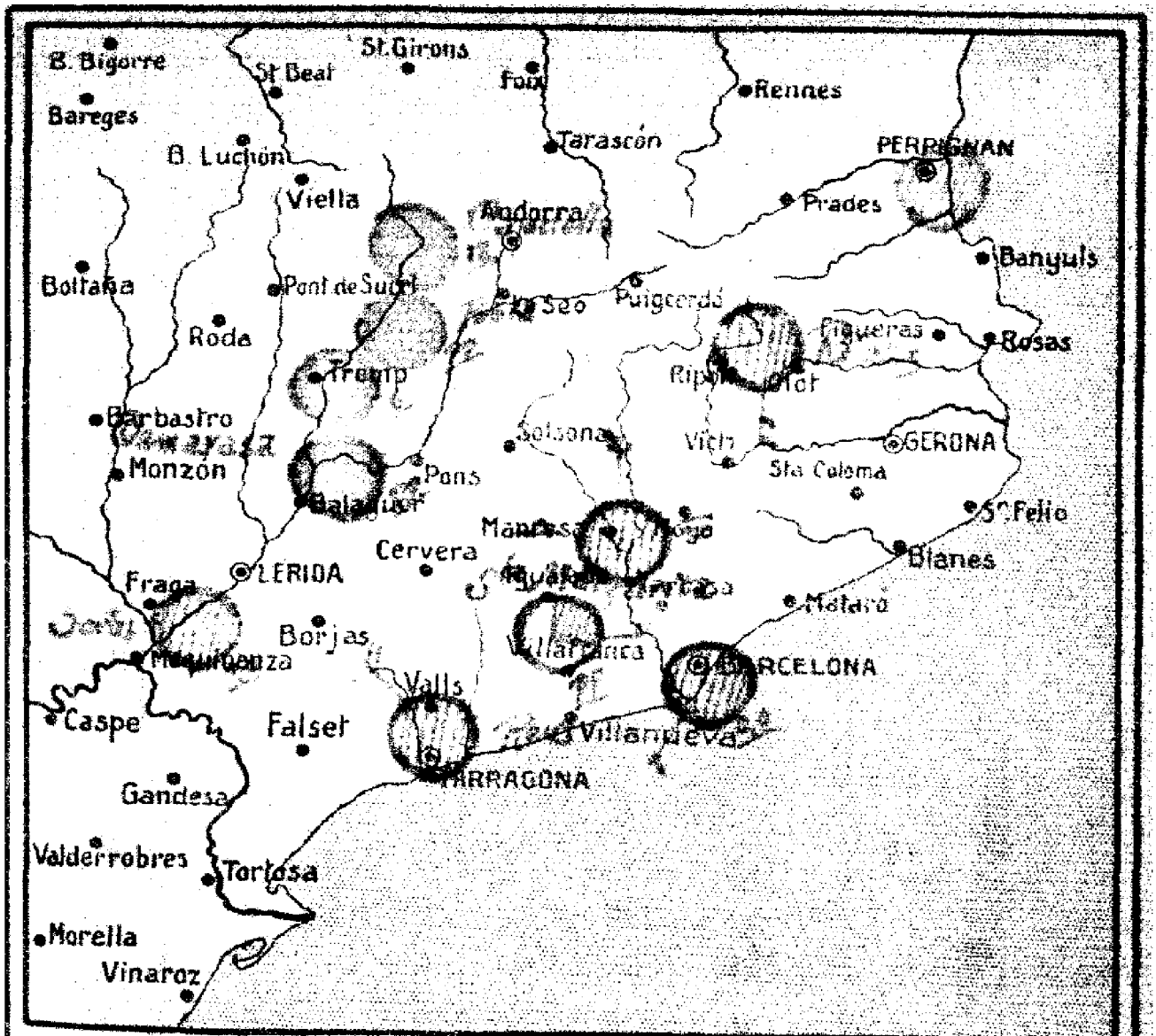

Estado del tiempo en Cataluña :

En Cataluña la nubosidad es general [illegible] siendo por toda la cordillera pirenaica [illegible] parte de la provincia de Lérida.

Los vientos son moderados dominando [illegible] cuadrante.

Temperatura máxima en Barcelona [illegible]

El Director del Servicio : E. FONTSERÉ

DATOS RECIBIDOS DE CATALUÑA:

Localidad	A las [illegible] h.				En 24 h.			Observaciones especiales
	Estado del cielo	Viento	Temperatura	Mar	Temp. máx.	Temp. mín.	Precipitación	
Barcelona	Nublado	WJW	12	rizado	21	12	0,0	
[illegible]			15		23	12		
[illegible]	Nublado	SW	13		22	11	0,0	∞
Manresa	Nublado	N	9		20	6		⌓ ≡
[illegible]	id	E	—		—	—	Lluvia	
[illegible]			7		13	5		
[illegible]	Nublado	S	10		14	5		
[illegible]			0		5	0	14	
[illegible]			7		12	7		
[illegible]	Nublado	S	5		11	4	18	●
[illegible]	id	Calma	10		17	9	Lluvia	●
[illegible]	id	id	8		15	8	6	●
[illegible]			5		10	4		
[illegible]	Nublado	NE	10		16	10	Lluvia	●
[illegible]	id	Calma	11		22	7	0.0	
[illegible]	id	NW	14		—	—		
[illegible]	Día de marzo de 1926							

Signos usados en las cartas : ⌐ ⌐ viento inferior; ~ ~ mar; ○ despejado; ◑ ½ cubierto; ◍ cubierto; ≡ niebla; ⌓ rocío; ● lluvia; ✳ nieve; ▲ pedrisco; ⊼ tormenta; ⌴ escarcha; 10 —— 16 presión en milibares; 12 precipitación en 24 h., en milímetros.

SERVICIO METEOROLÓGICO
DE CATALUÑA

CARTA DEL TIEMPO

Estado del tiempo en la Europa occidental:

Los mínimos barométricos del occidente europeo [illegible]
parecen lentamente hacia Oriente mejorando el [illegible]
por la Península Ibérica y costas atlánticas de [illegible]
No obstante debido a la gran humedad existente [illegible]
el notable aumento de las temperaturas máximas [illegible]
esta estación es probable la formación de algunas [illegible]
[illegible] de carácter local. — Las altas presiones del norte
[illegible] a [illegible] en España por Andalucía
En Cataluña es probable el [illegible] de [illegible]

Día 30 de [illegible] de 192 a [illegible] horas

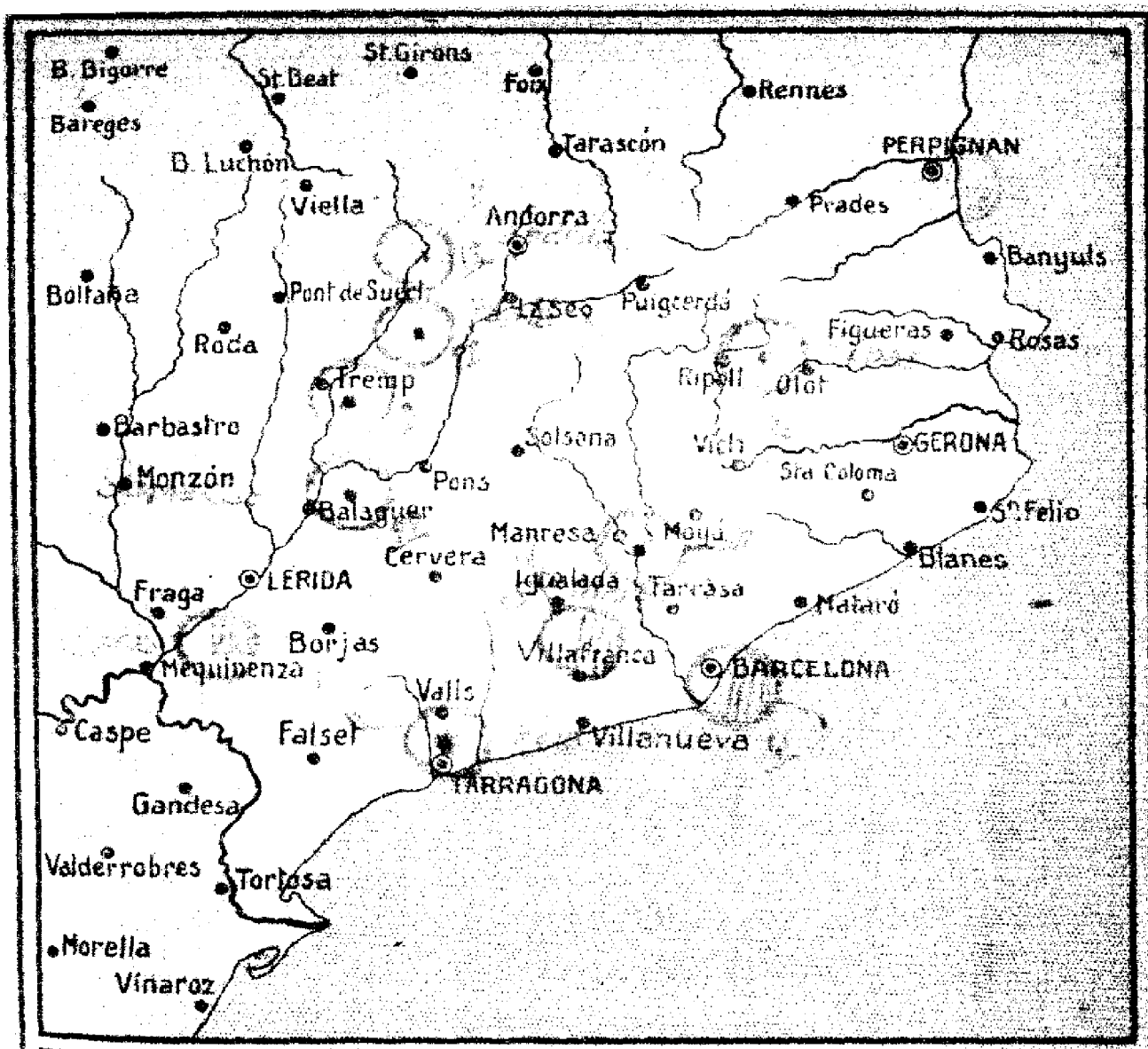

Estado del tiempo en Cataluña :

En Cataluña el tiempo es bueno por la regi[illegible] costera y variable por el interior.
Durante las últimas 24 horas han persistido los chubascos por la cordillera Pirenaica. En Capdella la precipitación acuosa ha sido de [illegible] milímetros.
La temperatura máxima en Barcelona ha sido de 24° y la mínima de 1° bajo cero Capdella.

El Director del Servicio : E. FONTSERÉ

DATOS RECIBIDOS DE CATALUÑA:

Localidad	A las 7 h.				En 24 h.			Observaciones especiales
	Estado del cielo	Viento	Temperatura	Mar	Temp. máx.	Temp. mín.	Precipitación	
[illegible]	[illegible]	[illegible]	[illegible]	[illegible]	[illegible]	[illegible]	[illegible]	[illegible]
[illegible]	[illegible]	[illegible]	[illegible]		[illegible]	[illegible]		
[illegible]	[illegible]	[illegible]	[illegible]		[illegible]	[illegible]	[illegible]	[illegible]
[illegible]	[illegible]	[illegible]	[illegible]		[illegible]	[illegible]		
[illegible]	[illegible]	[illegible]	[illegible]		[illegible]	[illegible]		
[illegible]			[illegible]		[illegible]	[illegible]		
[illegible]	[illegible]	[illegible]	[illegible]		[illegible]	[illegible]		
[illegible]			[illegible]		[illegible]	[illegible]	[illegible]	[illegible]
[illegible]			[illegible]		[illegible]	[illegible]		
[illegible]	[illegible]	[illegible]	[illegible]		[illegible]	[illegible]	[illegible]	
[illegible]	[illegible]	[illegible]	[illegible]		[illegible]	[illegible]	[illegible]	
[illegible]	[illegible]	[illegible]	[illegible]		[illegible]	[illegible]	[illegible]	
[illegible]	[illegible]	[illegible]	[illegible]		[illegible]	[illegible]	[illegible]	
[illegible]	[illegible]	[illegible]	[illegible]		[illegible]	[illegible]	[illegible]	
[illegible]	[illegible]	[illegible]	[illegible]		[illegible]	[illegible]		
[illegible]	[illegible]	[illegible]	[illegible]		[illegible]	[illegible]		
[illegible]	[illegible]	[illegible]	[illegible]		[illegible]	[illegible]		
[illegible]	[illegible]	[illegible]	[illegible]		[illegible]	[illegible]		
[illegible]	[illegible]	[illegible]	[illegible]		[illegible]	[illegible]		
[illegible]	[illegible]	[illegible]	[illegible]		[illegible]	[illegible]		
[illegible]	[illegible]	[illegible]	[illegible]		[illegible]	[illegible]		
[illegible]	[illegible]	[illegible]	[illegible]		[illegible]	[illegible]		
[illegible]	[illegible]	[illegible]	[illegible]		[illegible]	[illegible]		
[illegible]	[illegible]	[illegible]	[illegible]		[illegible]	[illegible]		

Signos usados en las cartas : viento inferior; mar; despejado; 1/2 cubierto; cubierto; niebla; rocío; lluvia; nieve; pedrisco; tormenta; escarcha; presión en milibares; precipitación en 24 h., en milímetros.

S. M. C. - 110



SERVICIO METEOROLÓGICO
DE CATALUÑA

CARTA DEL TIEMPO

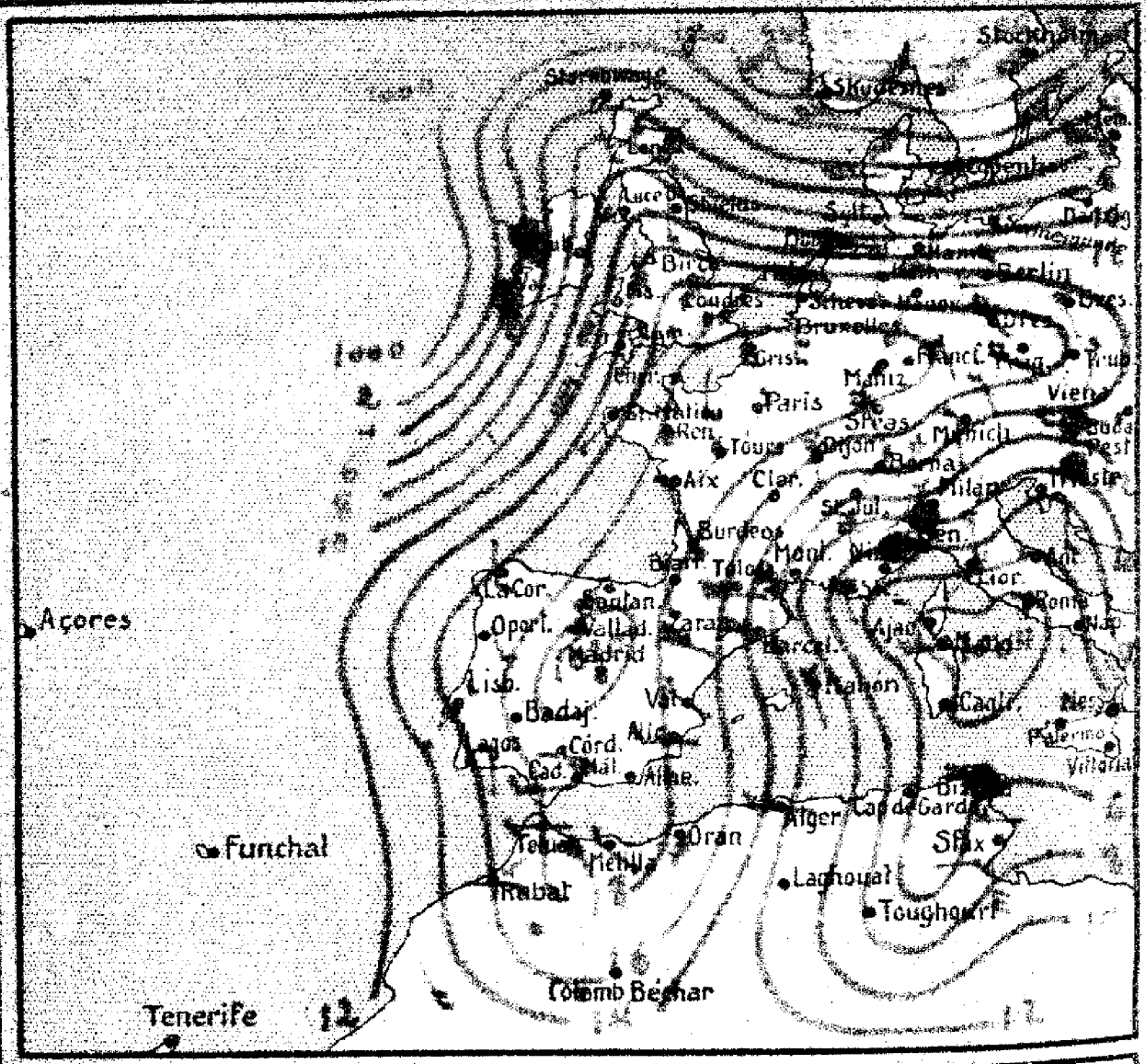

Estado del tiempo en la Europa occidental:

Mejora notablemente el tiempo en la Península Hern[illegible] gran parte de Francia debido a haber desaparecido ha[illegible] Oriente los núcleos de perturbación de los últimos días. — [illegible] mo principal está situado hoy en las costas de Italia [illegible] la influencia del cual [illegible] temporales y lluvias en la [illegible] parte de las regiones alpinas y golfo de León. — En el [illegible] de España se ha establecido el régimen anticiclónico o [illegible] altas presiones pero bajo la influencia de una nueva depre[illegible] barométrica del Atlántico que avanza hacia nuestro Conti[illegible] dicho régimen tiende a desaparecer hacia la Europa Central. En Cataluña es probable buen tiempo pero con vientos [illegible] en varios puntos de Gerona y Tarragona.

Día 31 de marzo de 1926 a [illegible] horas

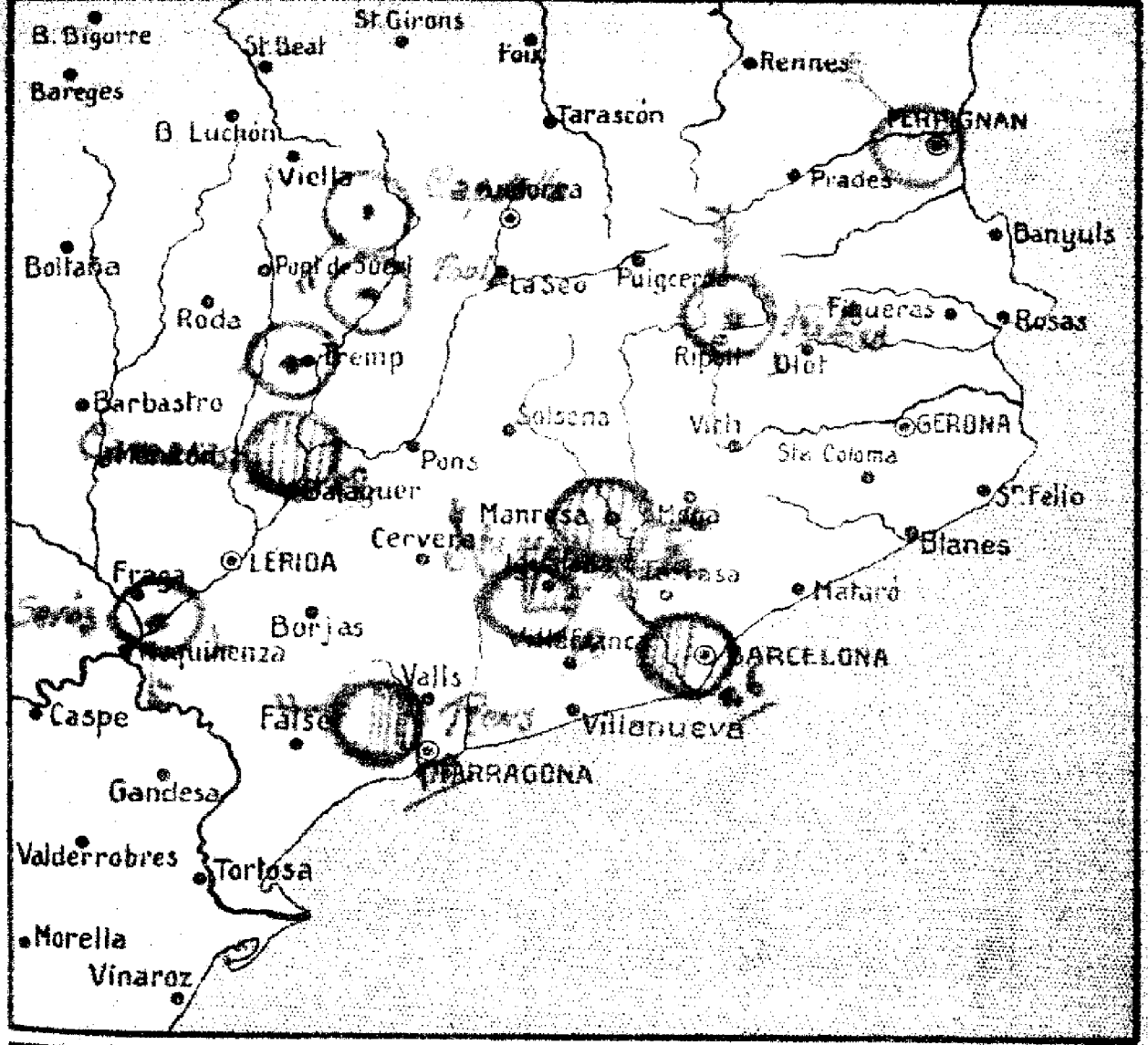

Estado del tiempo en Cataluña :

El cielo está completamente despejado en Cataluña, dominando vientos fuertes del noroeste por varios puntos de la cordillera Pirenaica y provincia de Tarragona.

Durante las últimas 24 horas se registraron tormentas aisladas por la provincia de Barcelona.

La temperatura máxima ha sido de 24° en Barcelona y la mínima de 2° bajo cero en el lago Sangent.

El recorrido total del viento durante las 24 horas ha sido de 250 Kilómetros.

El Director del Servicio : E. FONTSERÉ

DATOS RECIBIDOS DE CATALUÑA:

Localidad	A las 8 h.				En 24 h.			Observaciones especiales
	Estado del cielo	Viento	Temperatura	Mar	Temp. máx.	Temp. mín.	Precipitación	
[illegible]	[illegible]	NW	12	marejadilla	19	11	0,6	
[illegible]			12		24	12		
[illegible]	[illegible]	N	10		22	[illegible]	0,5	
[illegible]	Nublado	E	8		17	[illegible]	5	
[illegible]	[illegible] id	NW	–		–		Lluvia	
[illegible]			7		13	[illegible]		
Ribas	Despejado	N	9		15	[illegible]	1	
[illegible]			-2		9	[illegible]		
[illegible]			4		12	[illegible]		
Capdella	Despejado	S	4		16	[illegible]		
[illegible]	id	Calma	8		17	[illegible]		
[illegible]	id	id	8		14	8		
[illegible]			1		10	1		
[illegible]	Nublado	Calma	8		16	8	Lluvia	
[illegible]	Despejado	S	8		22	8	1	
[illegible]	[illegible] nublado	W	12		–	–	Lluvia	

Miércoles, 31 de marzo de 1926.

Signos usados en las cartas : ⊓⊓ viento inferior; ~~ mar; ○ despejado; ◐ ½ cubierto; ◍ cubierto; ≡ niebla; ⌓ rocío; ● lluvia; ✱ nieve; ▲ pedrisco; ⊠ tormenta; ⊔ escarcha; 16 —— 18 presión en milibares; **12** precipitación en 24 h., en milímetros.

abril

SERVICIO METEOROLÓGICO

DE CATALUÑA

CARTA DEL TIEMPO

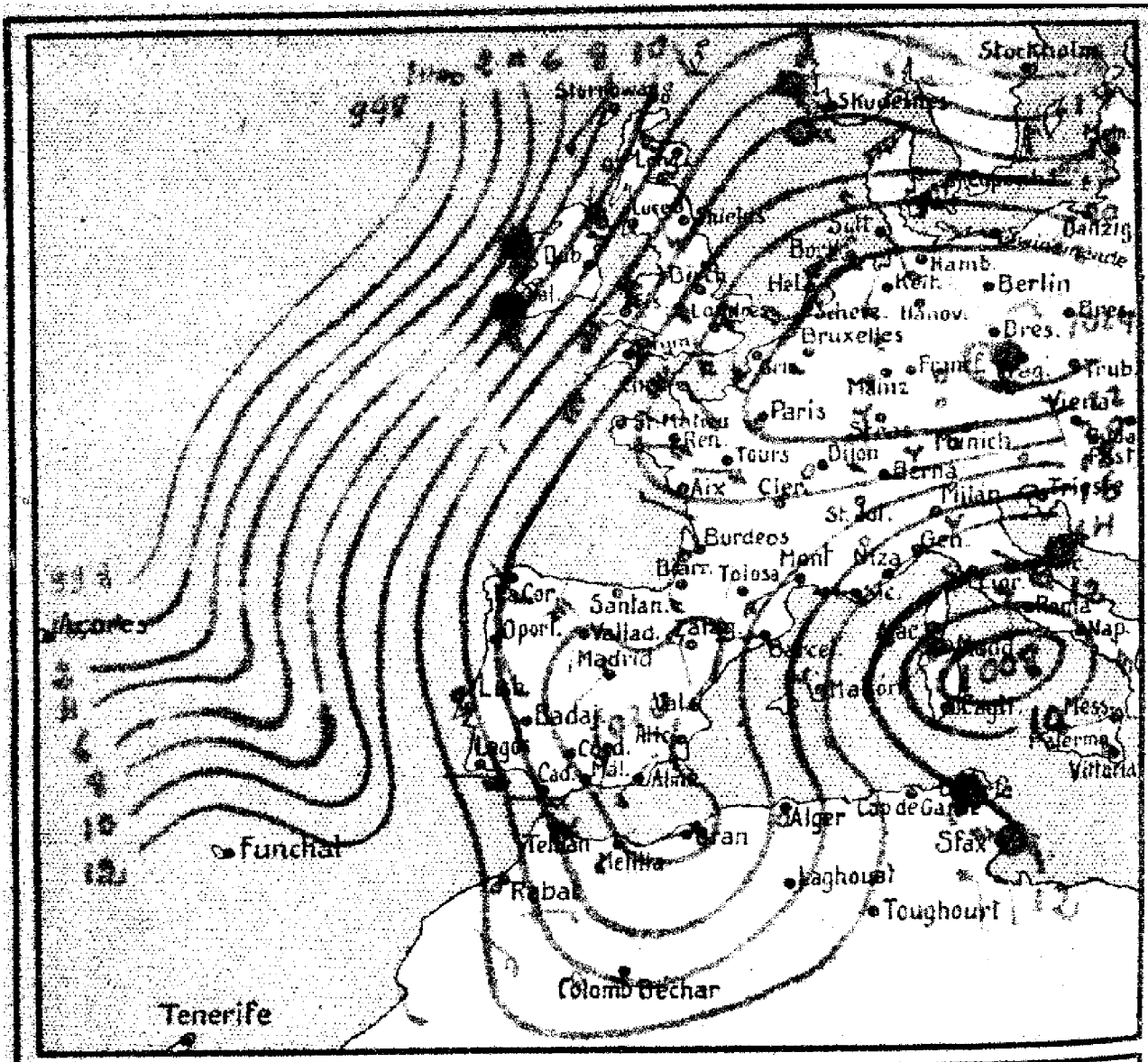

Estado del tiempo en la Europa occidental:

En el Atlántico septentrional se halla el centro de una depresión barométrica cuyos vientos del noroeste y abundantes nubes recorren las Islas Británicas y la Península Ibérica, Francia y Europa Central. El tiempo es bueno dominando en general cielo despejado y vientos débiles de dirección variable. — Entre las Islas de Sicilia y Cerdeña existe un mínimo barométrico que produce lluvias en las costas de Túnez. — En Cataluña es probable la persistencia del buen tiempo.

Día 1º de abril de 1926 a 7 horas

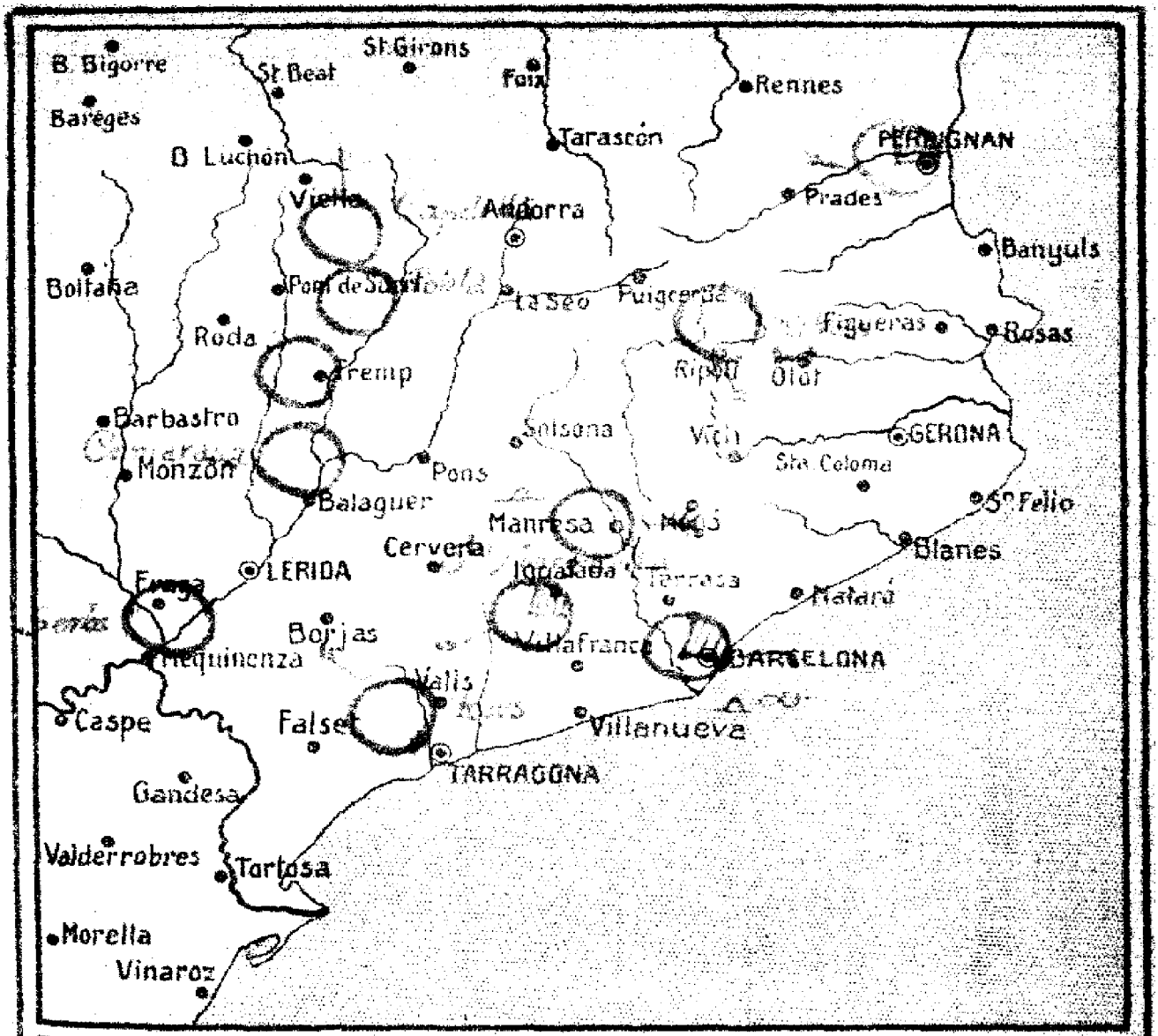

Estado del tiempo en Cataluña:

El buen tiempo es general en Cataluña con cielo completamente despejado y vientos de dirección variable.

Temperatura máxima en Barcelona 21°; mínima en el lago Estangento 1° bajo cero.

Caudal del Segre en Camarasa 45 m³ p. s.

id Noguera Tremp 50 m³ p. s.

El recorrido total del viento durante las últimas 24 horas ha sido de 149 kilómetros.

EL DIRECTOR DEL SERVICIO: E. FONTSERE

DATOS RECIBIDOS DE CATALUÑA:

Localidad	A las 8 h.				En 24 h.			Observaciones especiales
	Estado del cielo	Viento	Temperatura	Mar	Temp. máx.	Temp. mín.	Precipitación	
Barcelona	½ nublado	E	14	rizada	21	11		∞ ⌓
S. Adrián			15		23	10		
Santiago	½ nublado	NE	13		23	12		∞ ≡
Manresa	Despejado	E	8		15	4		⌓
S. Margarita	½ nublado	SW	–		–	–		
Tremp			11		19	5		
Ribas	Despejado	S	7		15	2		⌴
Estanyento			3		4	–		
Molinos			5		14	4		
Lardella	Despejado	N	5		14	2		
Pobla	id	Calma	8		3	7		
Tremp	id	id	8		[illegible]	7		
Lomiola			5		19	3		
Camarasa	Despejado	Calma	8		17	8		
Sor	id	id	8		21	6		
Ripoll	id	NW	14		–	–		
Jueves	1° de abril de 1926							

Signos usados en las cartas : ⊓ ⊓ viento inferior; ~ ~ mar; ○ despejado; ◐ ½ cubierto; ◍ cubierto; ≡ niebla; ⌓ rocío; ● lluvia; ✳ nieve; ▲ pedrisco; ⊠ tormenta; ⌴ escarcha; 16 —— 16 presión en milibares; **12** precipitación en 24 h., en milímetros.

SERVICIO METEOROLÓGICO

DE CATALUÑA

CARTA DEL TIEMPO

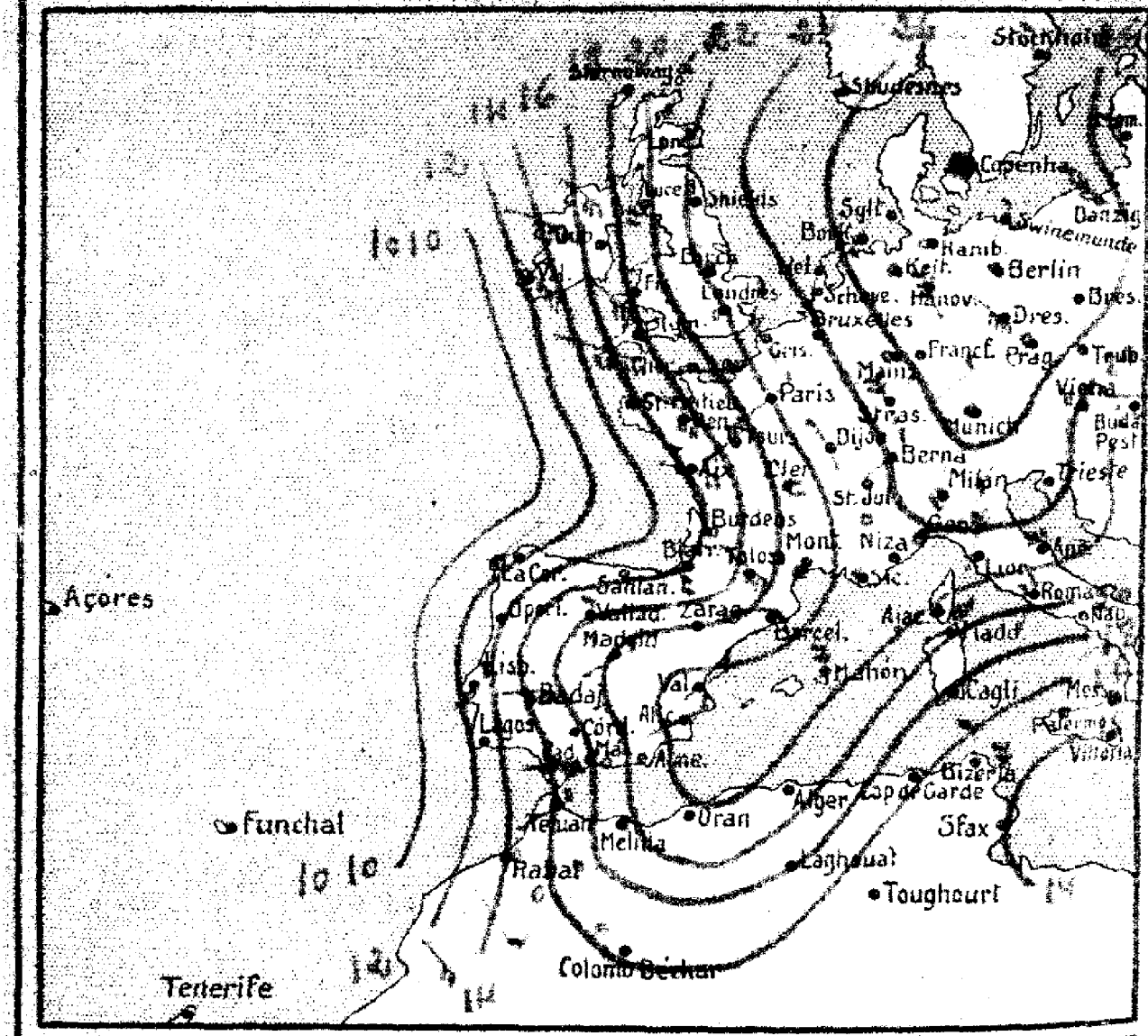

Estado del tiempo en la Europa occidental:

Por las costas occidentales de Europa avanza hacia nuestro Continente una depresión barométrica cuyo centro de mínima se halla al Oeste de las Islas Británicas.— Bajo su influencia aumenta paulatinamente la nubosidad por Irlanda, Portugal y noroeste de España.— En el resto del occidente Europeo el buen tiempo es general dominando cielo despejado y vientos de dirección variable.

En Cataluña es probable buen tiempo.

Día ... de Abril ... de 1926 a ... horas

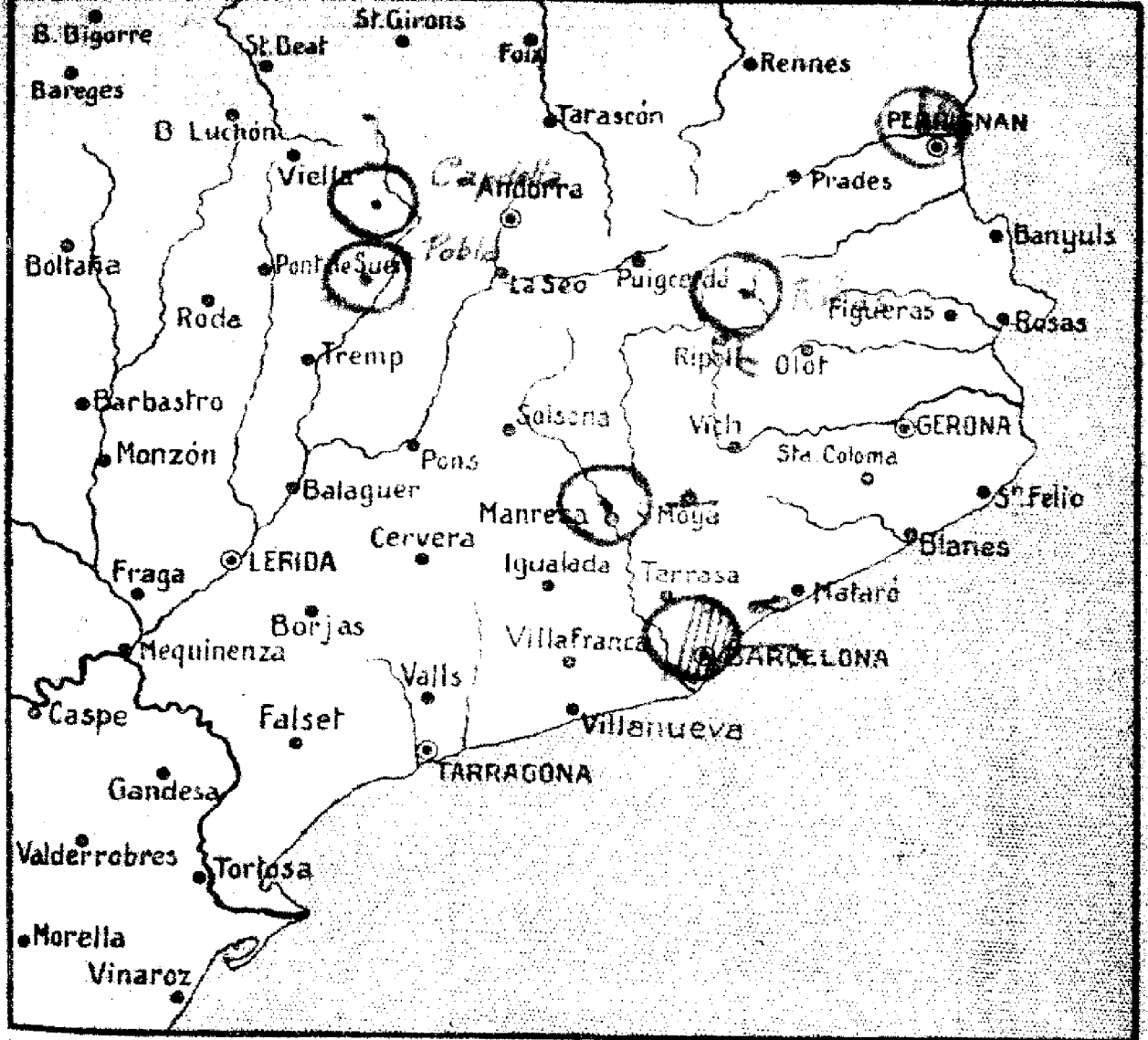

Estado del tiempo en Cataluña:

En toda Cataluña reina buen tiempo con el cielo completamente despejado y temperaturas altas.

Máxima en Barcelona 20°; mínima en Estamento, 2°.

El recorrido total del viento durante las últimas 24 horas ha sido de 98 Kilómetros.

EL DIRECTOR DEL SERVICIO: E. FONTSERE

DATOS RECIBIDOS DE CATALUÑA:

Localidad	A las 8 h. Estado del cielo	Viento	Temperatura	Mar	En 24 h. Temp. máx.	Temp. mín.	Precipitación	Observaciones especiales
Barcelona	4 nublado	E	14	marejadilla	20	12		∞⁸
S. Adrián			16		26	10		
Manresa	Despejado	Calma	10		18	5		⌓
Esplugas	id	N	12		22	11		∞³ ≡
Fresar			11		20	8		
Ribas	Despejado	S	10		16	4		
Estangento			3		12	2		
Molinos			8		16	3		
Pardella	Despejado	N	6		8	3		
Pobla	id	Calma	12		22	8		
Pomids			7		13	4		

Viernes, 2 de abril de 1926

Signos usados en las cartas : ⊓⊓ viento inferior; ~~ mar; ○ despejado; ◐ ½ cubierto; ◍ cubierto; ≡ niebla; ⌓ rocío; ● lluvia; ✳ nieve; ▲ pedrisco; ⌈⌊ tormenta; ⊔ escarcha; 16——16 presión en milibares; **12** precipitación en 24 h., en milímetros.

SERVICIO METEOROLÓGICO

DE CATALUÑA

CARTA DEL TIEMPO

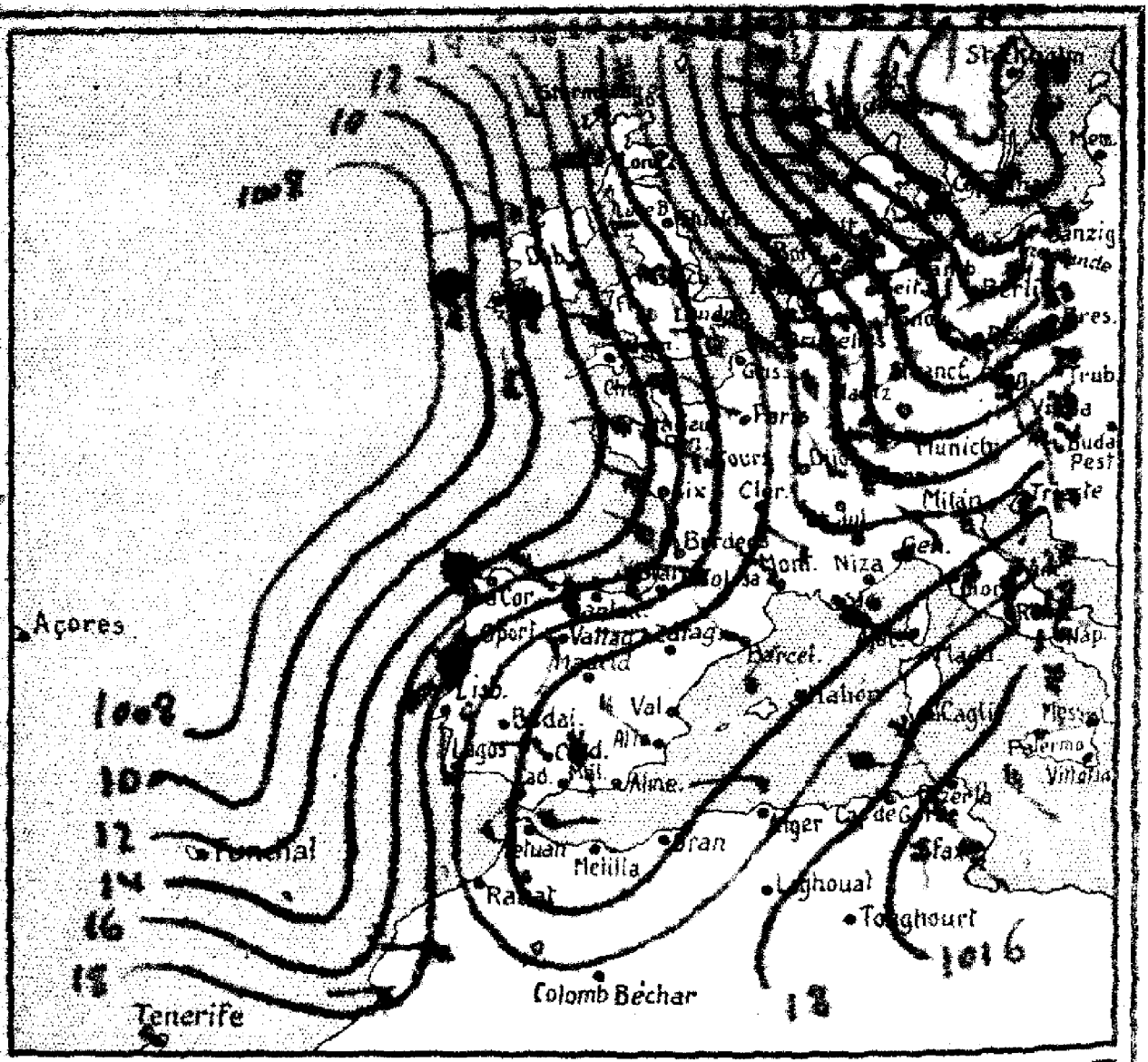

Estado del tiempo en la Europa occidental:

La depresión barométrica de las Islas Británicas de Europa produce intensa nubosidad y algunas lluvias por las Islas Británicas y gran parte del oeste de España y Francia. El régimen anticiclónico de la Europa Central tiene su centro de máxima presión en el mar Báltico y su zona de buen tiempo abarca Alemania, Suiza, Italia y gran parte del Mediterráneo occidental. En Cataluña es probable la persistencia del buen tiempo.

Día 1.º de abril de 192* a las ..... horas

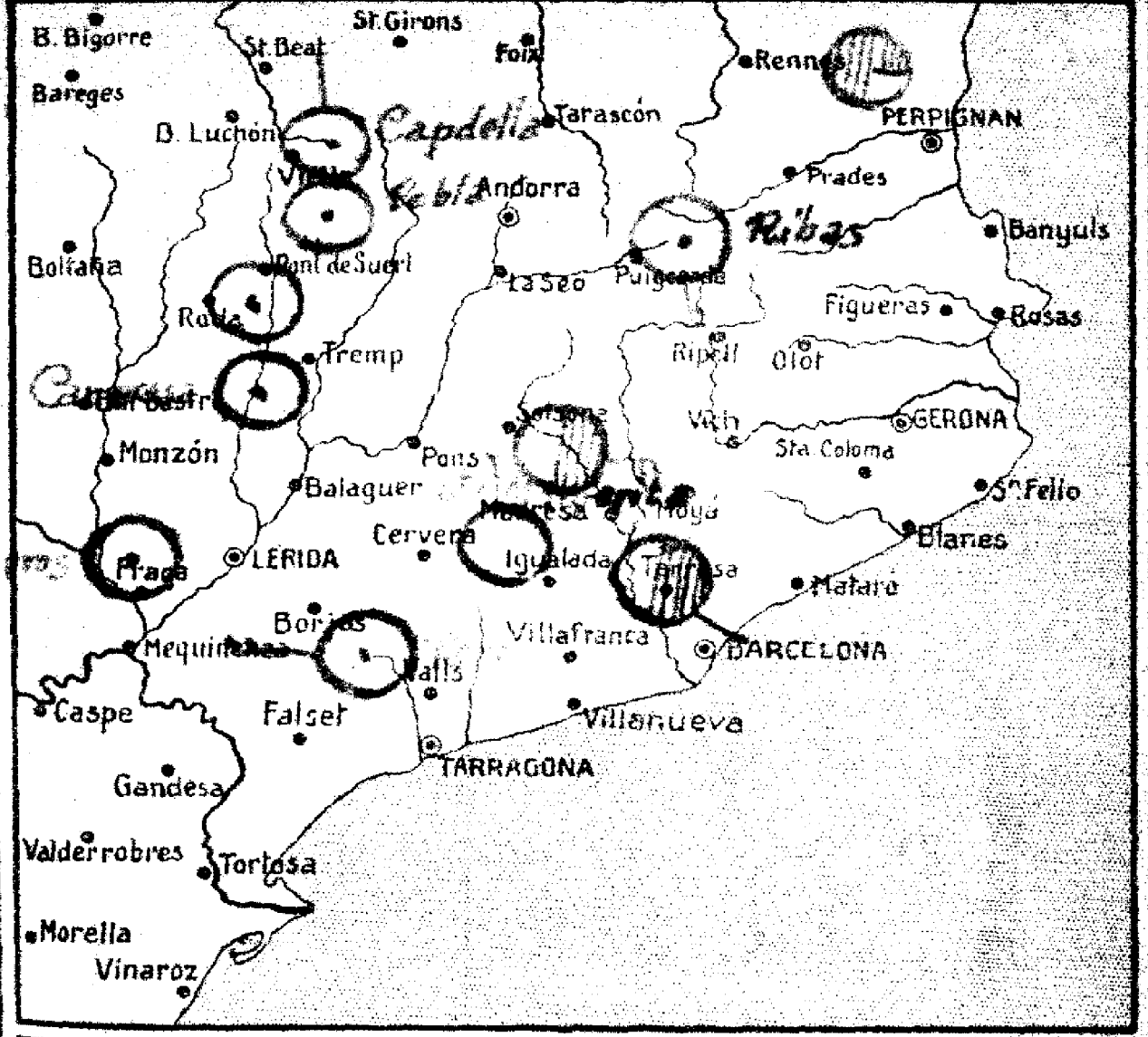

Estado del tiempo en Cataluña

El tiempo en Cataluña es bueno con cielo semi-cubierto de nubes altas (Cirro Stratus y Cirrus).

El aumento de temperatura ha sido notable en toda la región especialmente en la provincia de Tarragona.

La máxima en Barcelona ha sido de 22° y la mínima en el Estangento de 2°

El Director del Servicio : E. FONTSERÉ

DATOS RECIBIDOS DE CATALUÑA:

Localidad	A las 8 h.				En 24 h.			Observaciones especiales
	Estado del cielo	Viento	Temperatura	Mar	Temp. máx.	Temp. mín.	Precipitación	
Barcelona	½ nublado	SE	14	marejadilla	22	12		∞
S. Adrián			9		16	5		
Esdrugas	Despejado	NE	13		21	12		∞
Manresa	½ nublado	E	10		20	4		⌓
S. Margarita	Despejado	N	—		—	—		⌓
Fraser			11		21	8		
Ribas	Despejado	S	10		18	4		
Estrugenta			3		13 ?	2		
Molinos			9		17	7		
Capdella	Despejado	N	0		17	5		
Pobla	id	Calma	11		22	10		
Tremp	id	id	10		24	7		
Coviols			0		16	6		
Camarasa	Despejado	Calma	10		22	10		
Llavós	id	id	9		26	7		
Reus	id	W	15		—	—		
Sábado	3 de Abril de 1926							

Signos usados en las cartas : ⊓⊓ viento inferior; ~~ mar; ○ despejado; ◑ ½ cubierto; ◍ cubierto; ≡ niebla; ⌓ rocío; ● lluvia; ✳ nieve; ▲ pedrisco; ⌈⌊ tormenta; ⌴ escarcha; 18——18 presión en milibares; **12** precipitación en 24 h., en milímetros.



SERVICIO METEOROLÓGICO
DE CATALUÑA

CARTA DEL TIEMPO

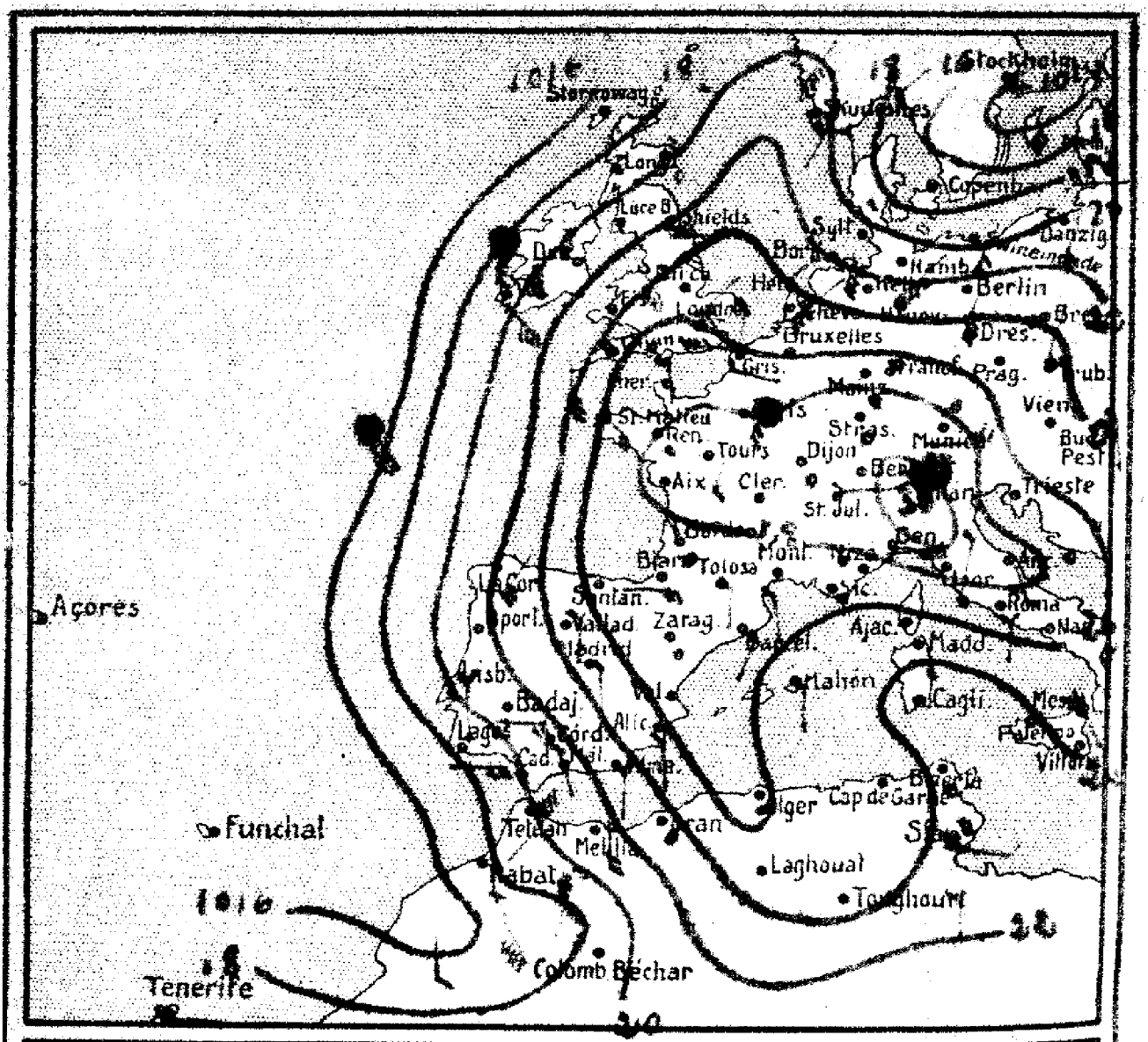

Estado del tiempo en la Europa occidental:

Poca variación ha experimentado la situación general atmosférica del Occidente Europeo en las últimas 24 horas.— La depresión barométrica del Atlántico septentrional dá lugar a cielo nuboso y algunas lluvias aisladas por las Islas Británicas.— En el resto de Europa el buen tiempo es general dominando presiones relativamente altas.

En Cataluña es probable buen tiempo

Día 5 de abril de 192 a 7 horas

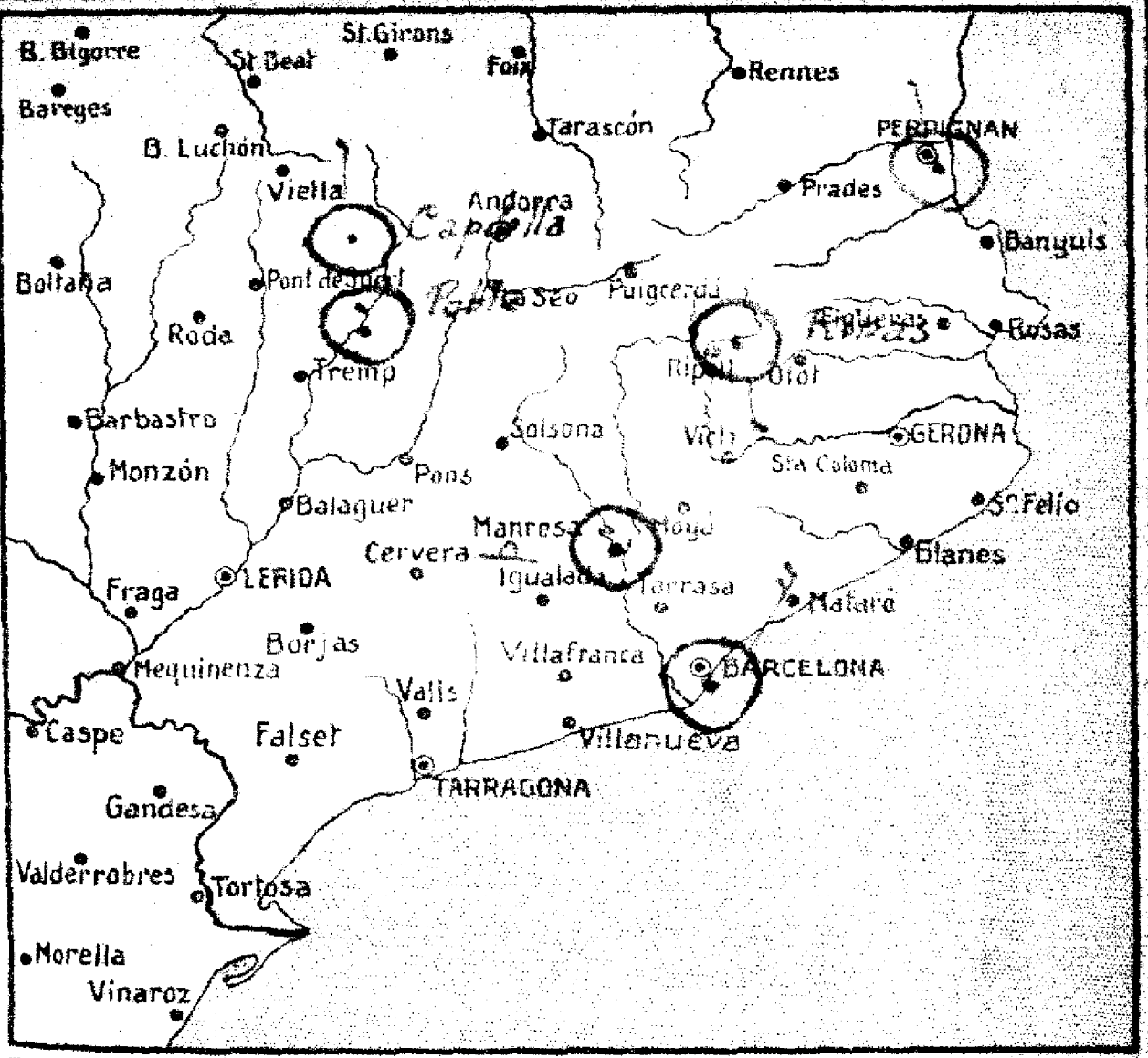

Estado del tiempo en Cataluña :

El cielo está completamente despejado en toda Cataluña dominando vientos débiles de dirección variable.

La temperatura máxima ha sido de 22° en la Pobla de Segur y la mínima de 1° en el Puerto Portalet.

En nuestra ciudad la máxima ha sido de 20° y la mínima de 13.

EL DIRECTOR DEL SERVICIO : E. FONTSERÉ

DATOS RECIBIDOS DE CATALUÑA:

Localidad	A las 8 h.				En 24 h.			Observaciones especiales
	Estado del cielo	Viento	Temperatura	Mar	Temp. máx.	Temp. mín.	Precipitación	
Barcelona	[illegible]	NE	16	rizada	20	12		
[illegible]			16		23	15		
Manresa	Despejado	Calma	19		20	6		⌓
[illegible]	id	E	14		24	13		
[illegible]	id	S	11		20	6		
[illegible]			1		11	1		
[illegible]			2		11	2		
Capdella	Despejado	N	5		11	5		
[illegible]	id	Calma	13		23	9		
[illegible]			10		19	7		
[illegible]			9		19	7		
[illegible],	5 de abril de	1926						

Signos usados en las cartas: viento inferior; mar; despejado; ½ cubierto; cubierto; niebla; rocío; lluvia; nieve; pedrisco; tormenta; escarcha; presión en milibares; **12** precipitación en 24 h., en milímetros.

S. M. C. - 110

SERVICIO METEOROLÓGICO

DE CATALUÑA

CARTA DEL TIEMPO

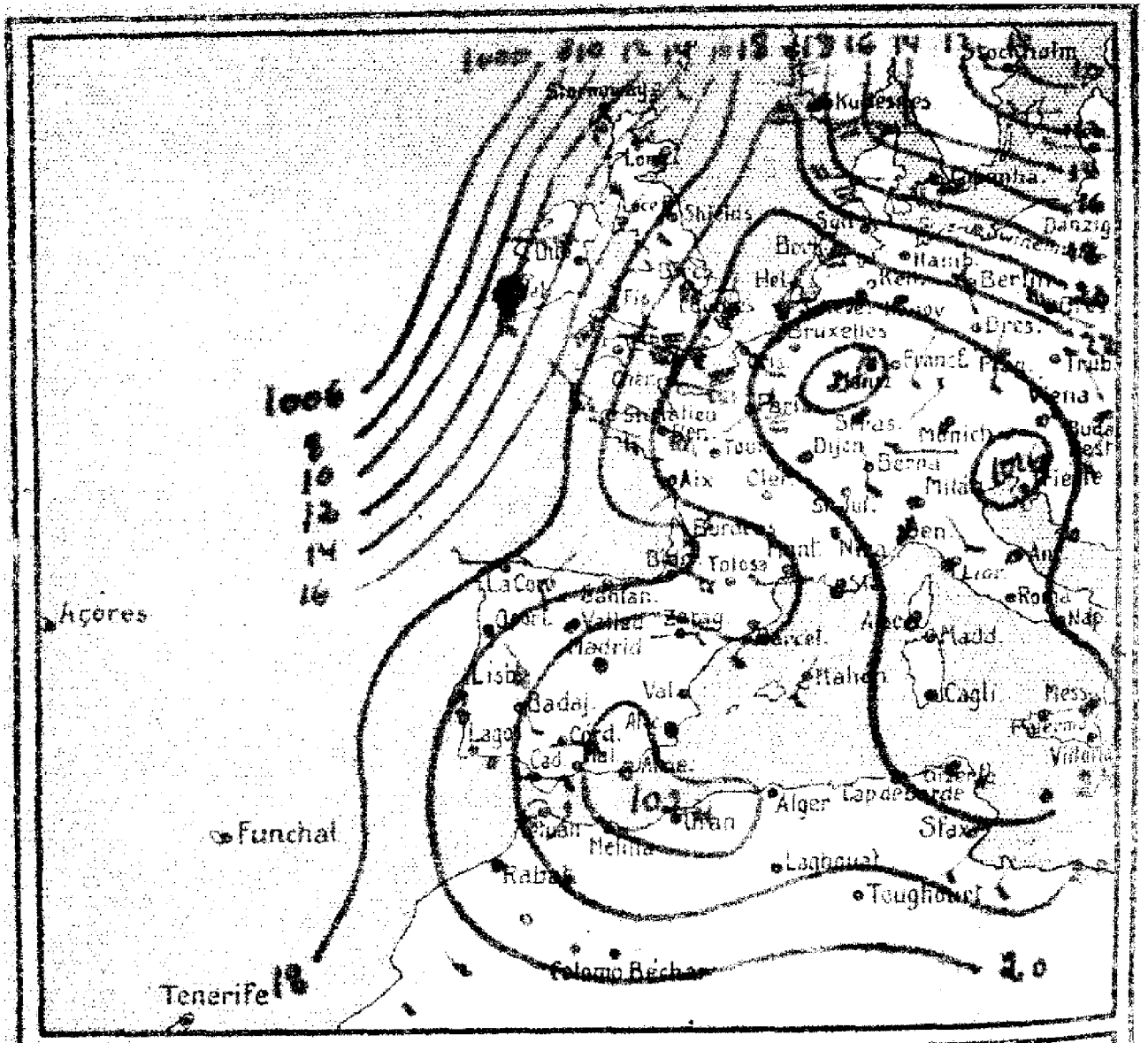

Estado del tiempo en la Europa occidental:

Persiste estacionario el régimen de buen tiempo en la Europa Central, Península Ibérica y gran parte del Mediterráneo.

En las Islas Británicas y mar del Norte domina cielo nuboso y nebuloso con vientos del tercer cuadrante a causa de una depresión barométrica cuyo centro radica en el Atlántico septentrional.

En Cataluña es probable buen tiempo con algunas nieblas y neblinas bajas.

Día 6 de abril de 1926 a 7 horas

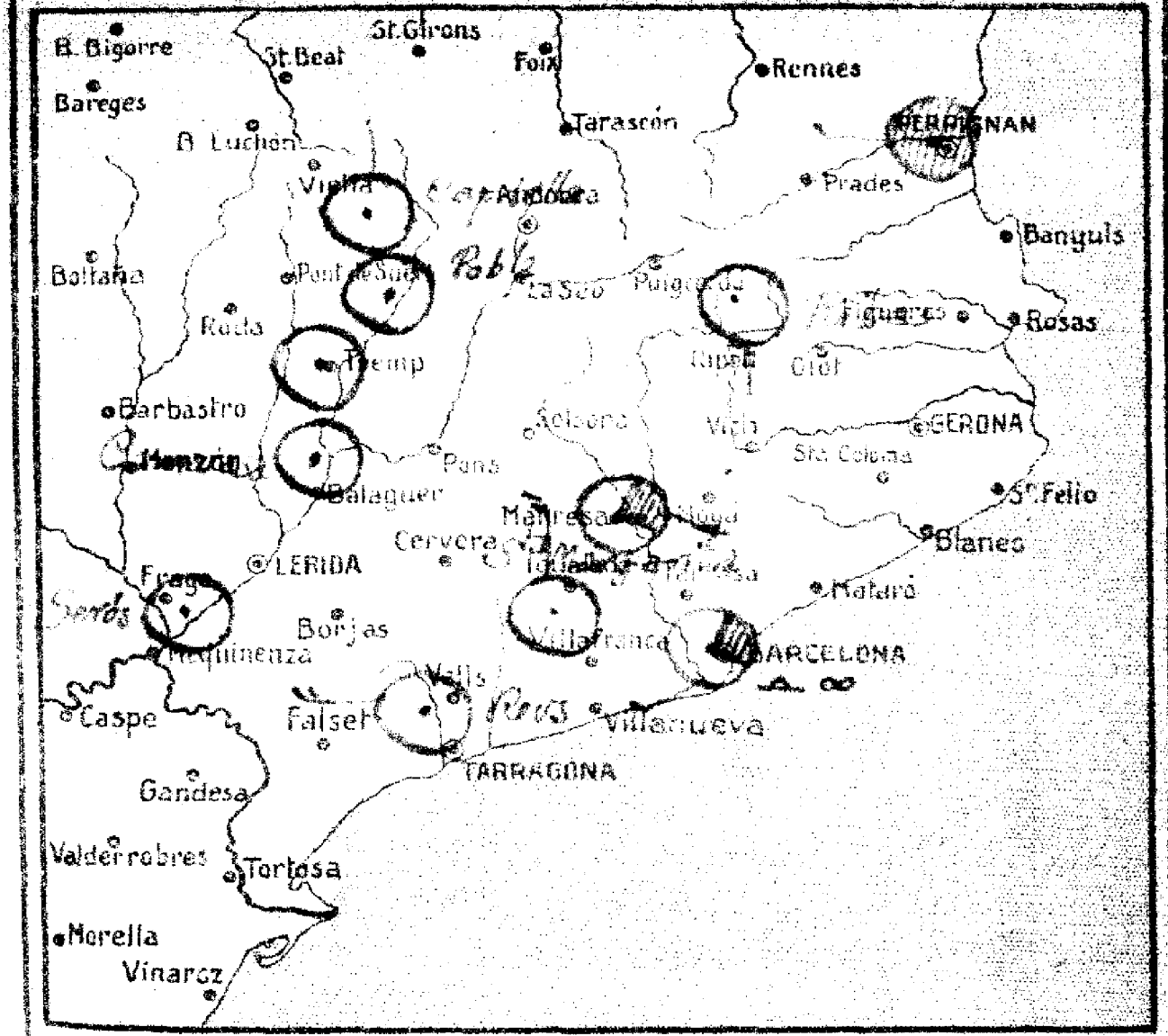

Estado del tiempo en Cataluña:

En Cataluña el tiempo es bueno con cielo nuboso y vientos débiles de dirección variable.

Por varios puntos de la provincia de Barcelona y particularmente en la costa se registraron abundantes nieblas y neblinas matinales.

La temperatura máxima en Barcelona ha sido de 20° y la mínima en Capdella de 0°.

El recorrido total del viento en 24 h. ha sido de 133 kilómetros.

EL DIRECTOR DEL SERVICIO: E. FONTSERÉ

DATOS RECIBIDOS DE CATALUÑA:

Localidad	A las 8 h.				En 24 h.			Observaciones especiales
	Estado del cielo	Viento	Temperatura	Mar	Temp. máx.	Temp. mín.	Precipitación	
[illegible]	¼ nublado	SW	14	llana	20	11		⌓ ∞
[illegible]			14		26	11		
[illegible]	¼ nublado	Calma	11		24	11		
[illegible]	¼ id	SE	10		20	6		⌓
[illegible]	Despejado	N			–	–		
[illegible]			11		20	9		
[illegible]	Despejado	S	10		19	5		
[illegible]			4		12	1		
[illegible]			8		18	7		
[illegible]	Despejado	N	5		18	0		
[illegible]	id	Calma	12		22	9		
[illegible]	id	id	10		25	9		
[illegible]			6		14	6		
[illegible]	Despejado	Calma	11		21	11		
[illegible]	id	id	10		27	8		
[illegible]	id	N	14		–	–		
Martes	6 de abril de 1926							

Signos usados en las cartas : ⊓⊓ viento inferior; ~~ mar; ○ despejado; ◐ ½ cubierto; ◍ cubierto; ≡ niebla; ⌓ rocío; ● lluvia; ✳ nieve; ▲ pedrisco; ⊼ tormenta; ⊔ escarcha; 16 —— 19 presión en milibares; **12** precipitación en 24 h., en milímetros.

SERVICIO METEOROLÓGICO

DE CATALUÑA

CARTA DEL TIEMPO

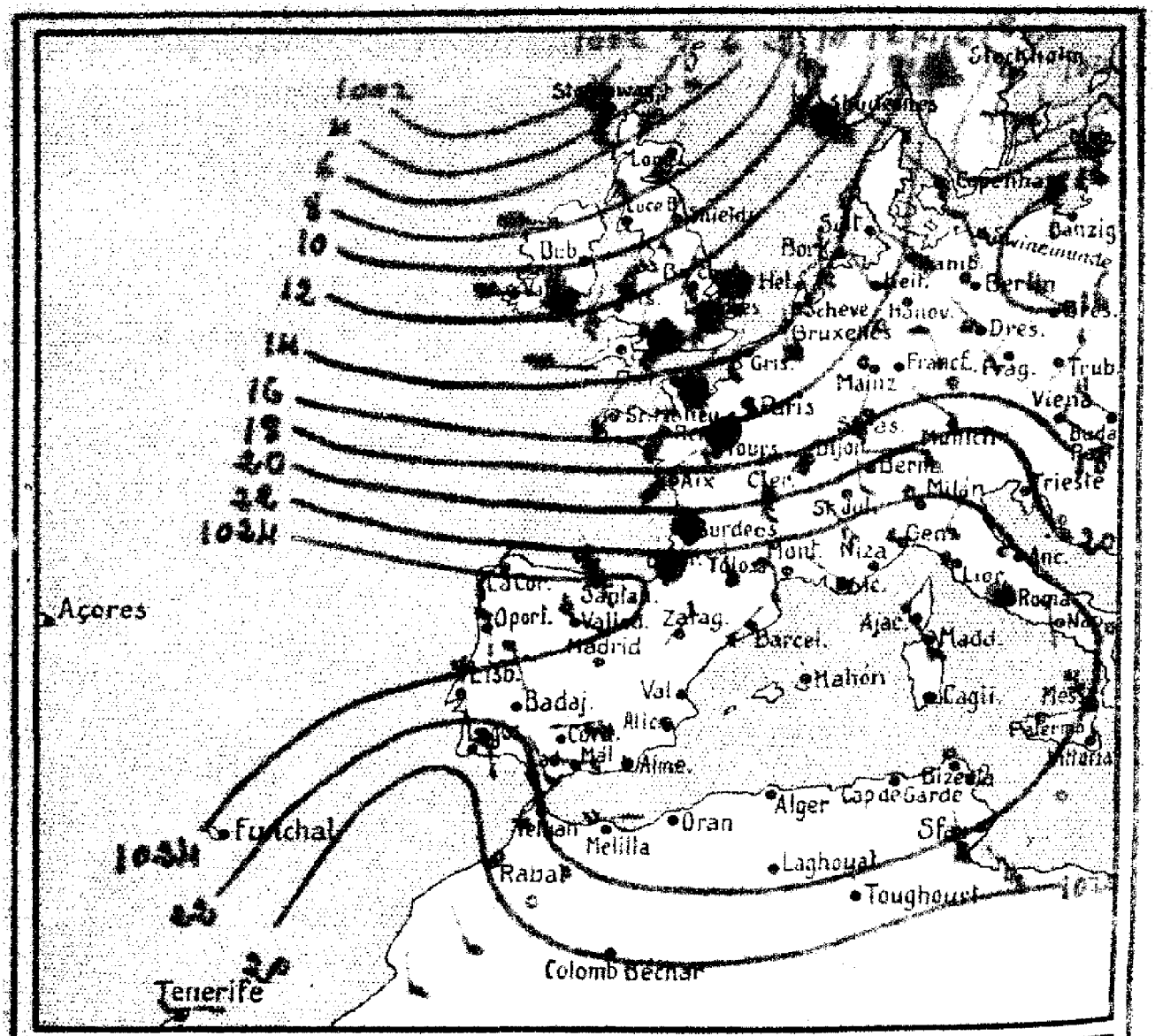

Estado del tiempo en la Europa occidental:

La zona de lluvias correspondiente a la depresión del Atlántico septentrional se ha generalizado en la Gran Bretaña y oeste de Francia. — En la Península Ibérica domina el régimen de presiones altas dando lugar a tiempo bonancible con cielo semicubierto y viento de dirección variable. —

En Cataluña es probable buen tiempo y algunas nieblas y neblinas bajas.

Día 7 de abril de 192[illegible] a [illegible] horas

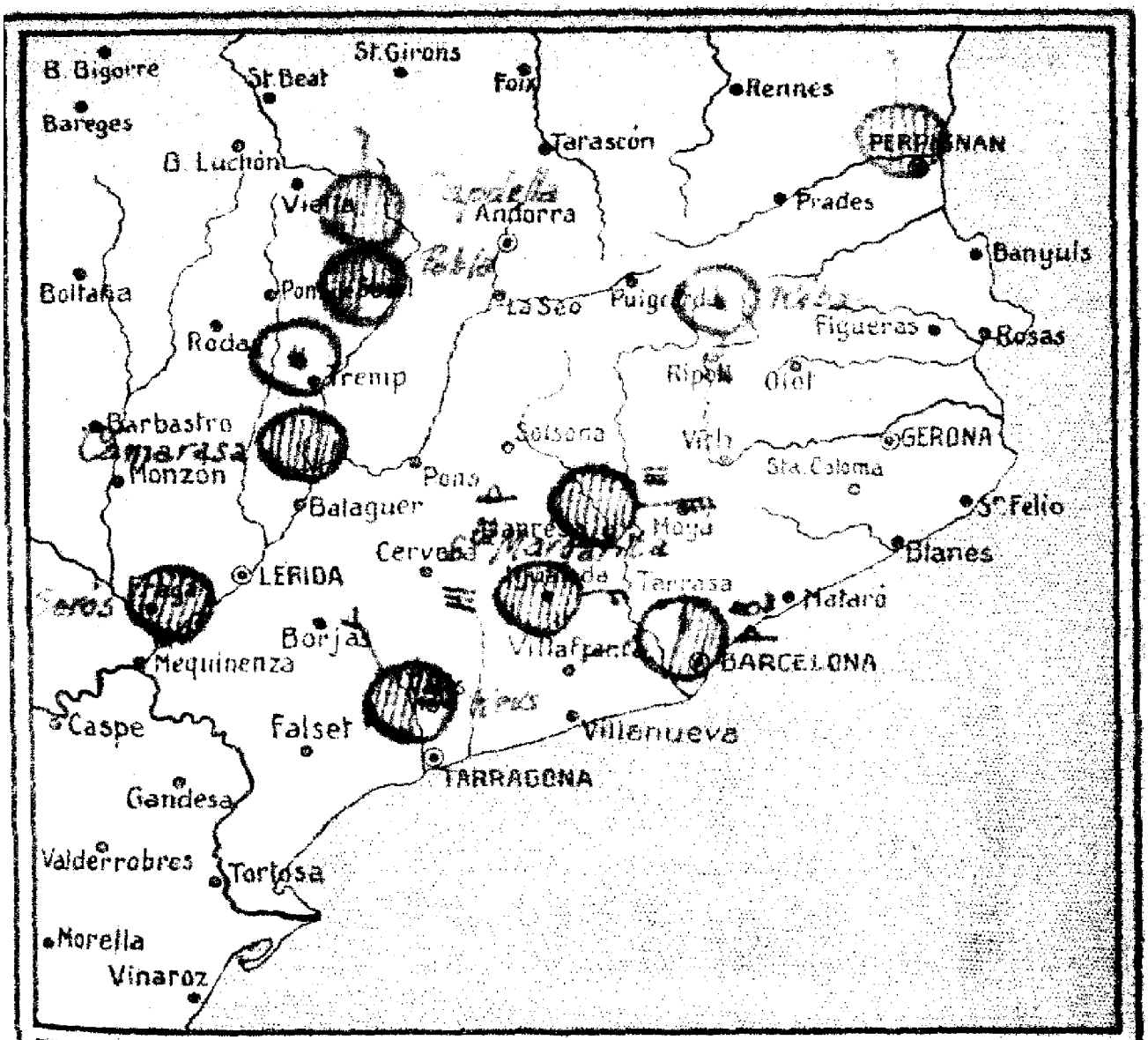

Estado del tiempo en Cataluña:

En Cataluña domina en general buen tiempo con cielo nuboso y vientos débiles

La temperatura máxima en Barcelona ha sido de 20° y la mínima en el lago Estangento de 4°.

Caudal del Segre en Camarasa: 40 m³. p. s.

id Noguera Tremp: 61 m³. p. s.

El recorrido total del viento durante las últimas 24 horas ha sido de 150 Kilómetros.

El Director del Servicio: E. FONTSERÉ

DATOS RECIBIDOS DE CATALUÑA:

Localidad	A las 8 h. Estado del cielo	Viento	Temperatura	Mar	En 24 h. Temp. máx.	Temp. mín.	Precipitación	Observaciones especiales
Barcelona	½ nublado	WSW	15	llana	20	13		△ ∞
S. Adrián			16		26	12		
Esplugas	½ nublado	SW	12		24	10		∞ ≡
Manresa	Nublado	E	12		20	9		⌓ ≡
S. Margarita	id	E	—		—	—		≡
Freser			11		21	10		
Ribas	Despejado	S	10		20	8		
Estangento			5		13	4		
Molinos			11		19	9		
Pandella	Nublado	N	8		18	6		
Pobla	¾ id	Calma	13		25	12		
Tremp	Despejado	id	12		26	10		
Pomiols			6		11	5		
Camarasa	Nublado	Calma	13		21	12		
Serós	id	id	13		28	8		
Reus	¾ id	NW	10		—	—		

Miércoles, 7 de abril de 1926

Signos usados en las cartas : ⊓⊓ viento inferior; ~~ mar; ○ despejado; ◐ ½ cubierto; ◍ cubierto; ≡ niebla; ⌓ rocío; ● lluvia; ✳ nieve; ▲ pedrisco; ⊠ tormenta; ⊔ escarcha; 18——18 presión en milibares; **12** precipitación en 24 h., en milímetros.

S. M. C. - 110

SERVICIO METEOROLÓGICO

DE CATALUÑA

CARTA DEL TIEMPO

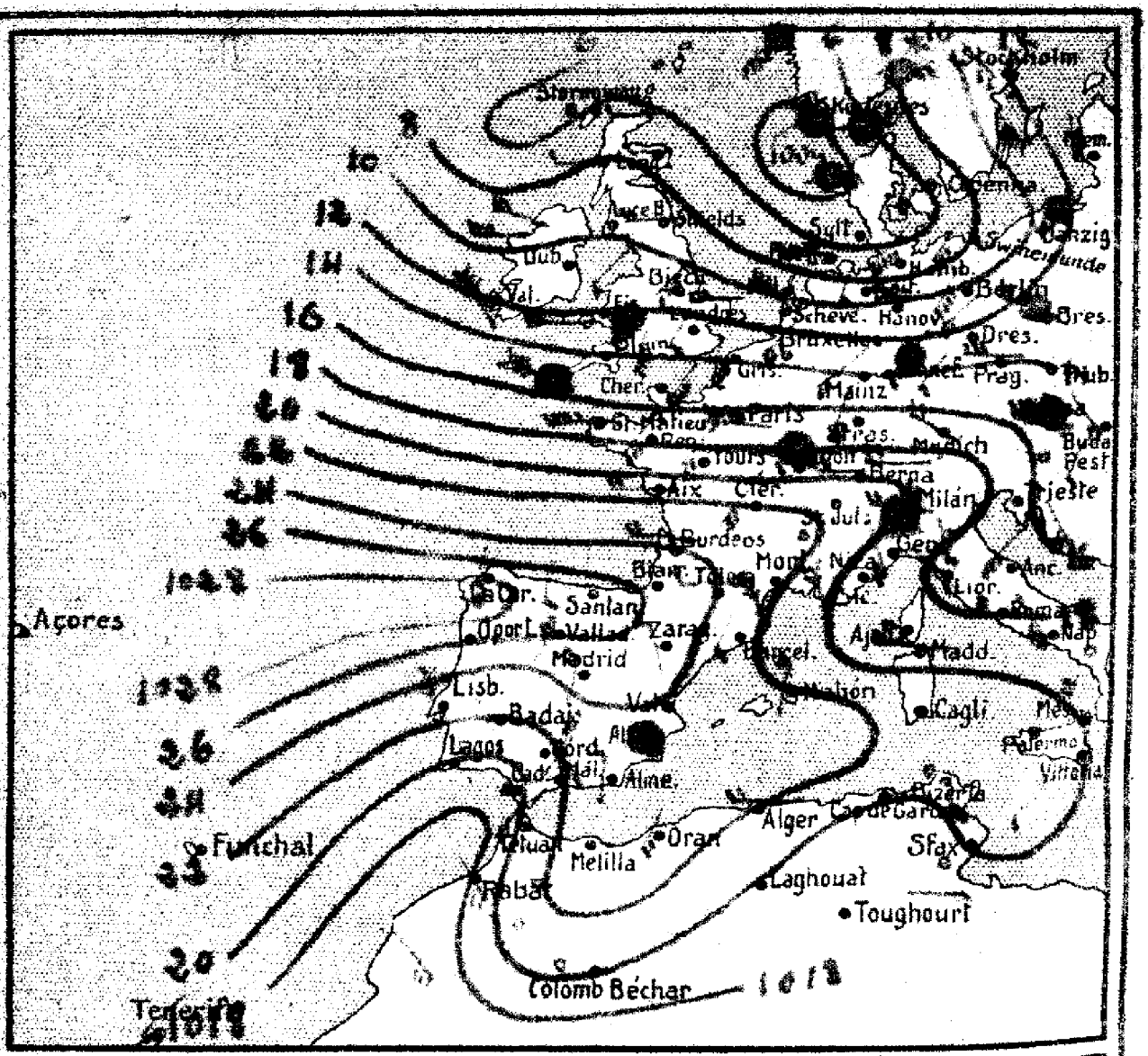

Estado del tiempo en la Europa occidental:

En Dinamarca radica hoy el principal centro de perturbación atmosférica pues bajo su influencia se registran vientos fuertes y lluvias del Sur en Francia, Islas Británicas, mar del Norte y Alemania. — El régimen anticiclónico de la Península Ibérica se debilita debido a dos mínimos cuya formación se inicia en el golfo de Génova y costas occidentales de Marruecos. — El tiempo en general empeora pues durante las últimas 24 horas se ha intensificado la nubosidad registrándose algunos chubascos tormentosos por la costa mediterránea. — En Cataluña es pasable tiempo variable con tendencia al régimen de chubascos

Día 8 de abril de 1926 a 7 horas

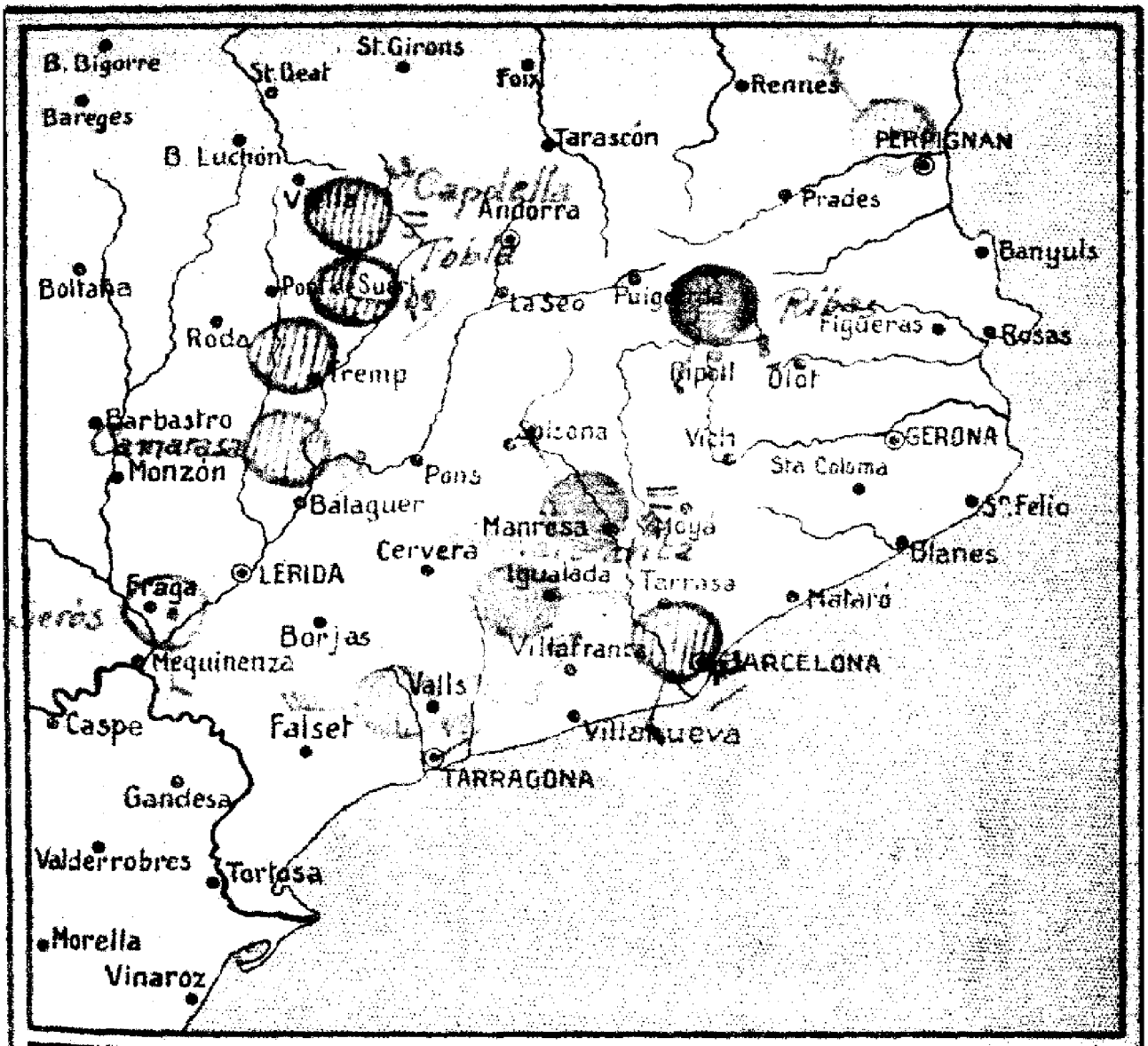

Estado del tiempo en Cataluña:

La nubosidad es general en Cataluña llo-
viendo en varios puntos de las provincias de
Barcelona y Gerona.
Las máximas precipitaciones acuosas de las últimas
24 horas han sido recogidas en la comarca de
Vallars (32 y 23 milímetros en el Estangento y Capdella
respectivamente).
Temperatura máxima en Serós 26°, mínima en
el Estangento 1°.

El Director del Servicio: E. FONTSERÉ

DATOS RECIBIDOS DE CATALUÑA:

Localidad	A las ..... h.				En 24 h.			Observaciones especiales
	Estado del cielo	Viento	Temperatura	Mar	Temp. máx.	Temp. mín.	Precipitación	
[illegible]	Nublado	SW	14	mare-[illegible]	18	13	21	
[illegible]			16		24	14		
[illegible]	Nublado	SW	13		22	12	24	∞
[illegible]	id	NW	12		20	11	8	≡
[illegible]	id	E	–		–	–	Lluvia	●
[illegible]			7		17	5		
[illegible]	Nublado	SW	10		17	8	8	⌒
[illegible]			1		11	1	22	
[illegible]			8		15	8		
[illegible]	Nublado	S	6		18	6	23	≡
[illegible]	Ya id	Calma	13		21	11	Lluvia	
[illegible]	Nublado	id	13		25	12		
[illegible]			5		15	4		
[illegible]	Nublado	Calma	12		21	12	Lluvia	
[illegible]	Despejado?	S	12		20	11		
[illegible]	Nublado	W	13		–	–	Lluvia	
Jueves	8 de abril de 1926							

Signos usados en las cartas : ⊓⊓ viento inferior; ~~ mar; ○ despejado; ◑ ½ cubierto; ◍ cubierto; ≡ niebla; ⌓ rocío; ● lluvia; ✳ nieve; ▲ pedrisco; ⊠ tormenta; ⊔ escarcha; 16 —— 18 presión en milibares; **12** precipitación en 24 h., en milímetros.

SERVICIO METEOROLÓGICO

DE CATALUÑA

CARTA DEL TIEMPO

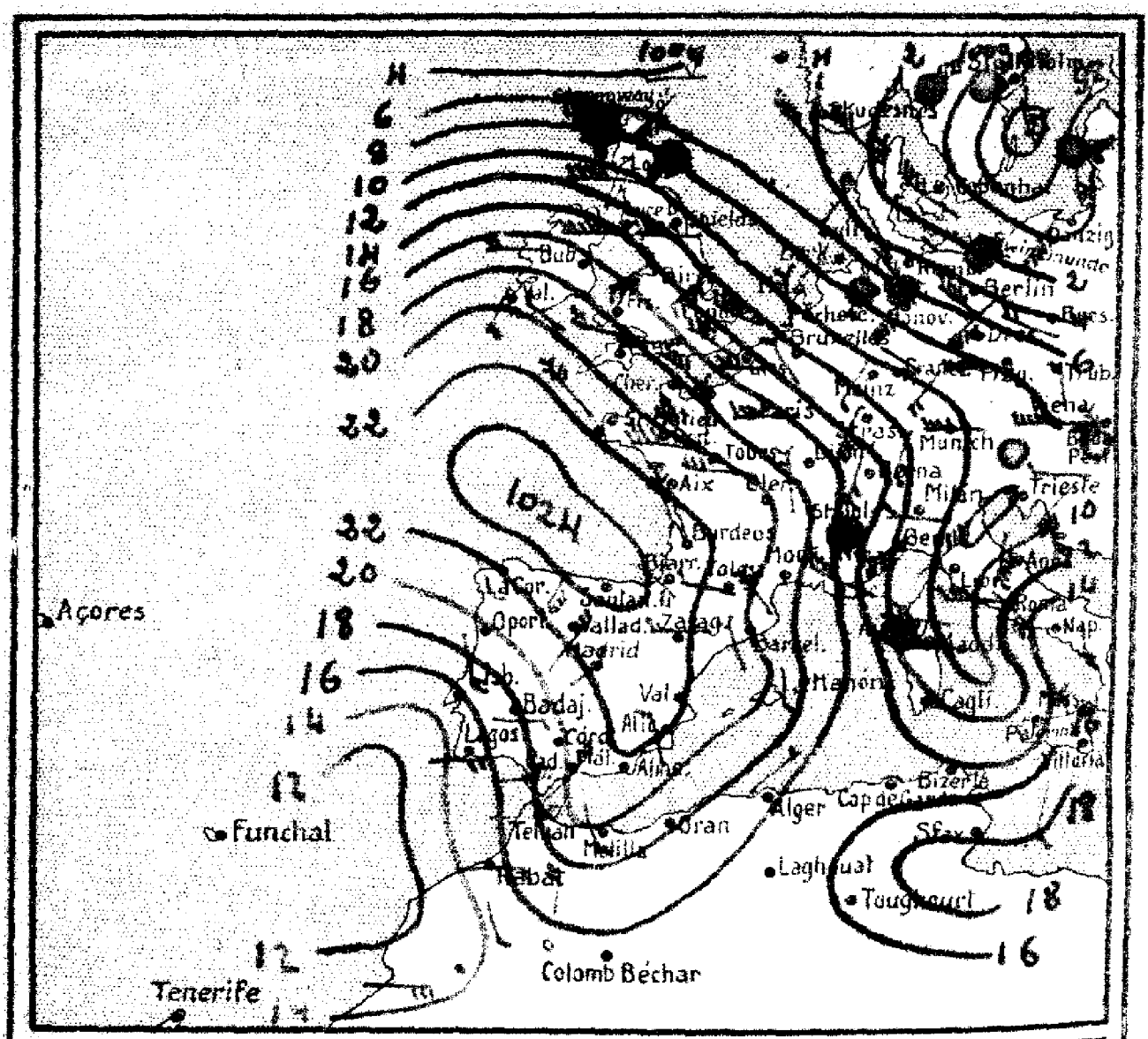

Estado del tiempo en la Europa occidental:

Toda la Europa Central se halla bajo la influencia de una importante depresión barométrica con centro secundario en Italia, dando lugar a tempestades y lluvias por Suecia, Alemania y regiones alpinas. — En la Península Ibérica, el tiempo empeora debido a la proximidad de un núcleo de perturbación atmosférica que procedente del Atlántico avanza hacia el estrecho de Gibraltar. — En Cataluña es probable tiempo variable y algún chubasco aislado en la región costera y buen tiempo en el interior.

Dia 9 de abril de 1926 a 7 horas

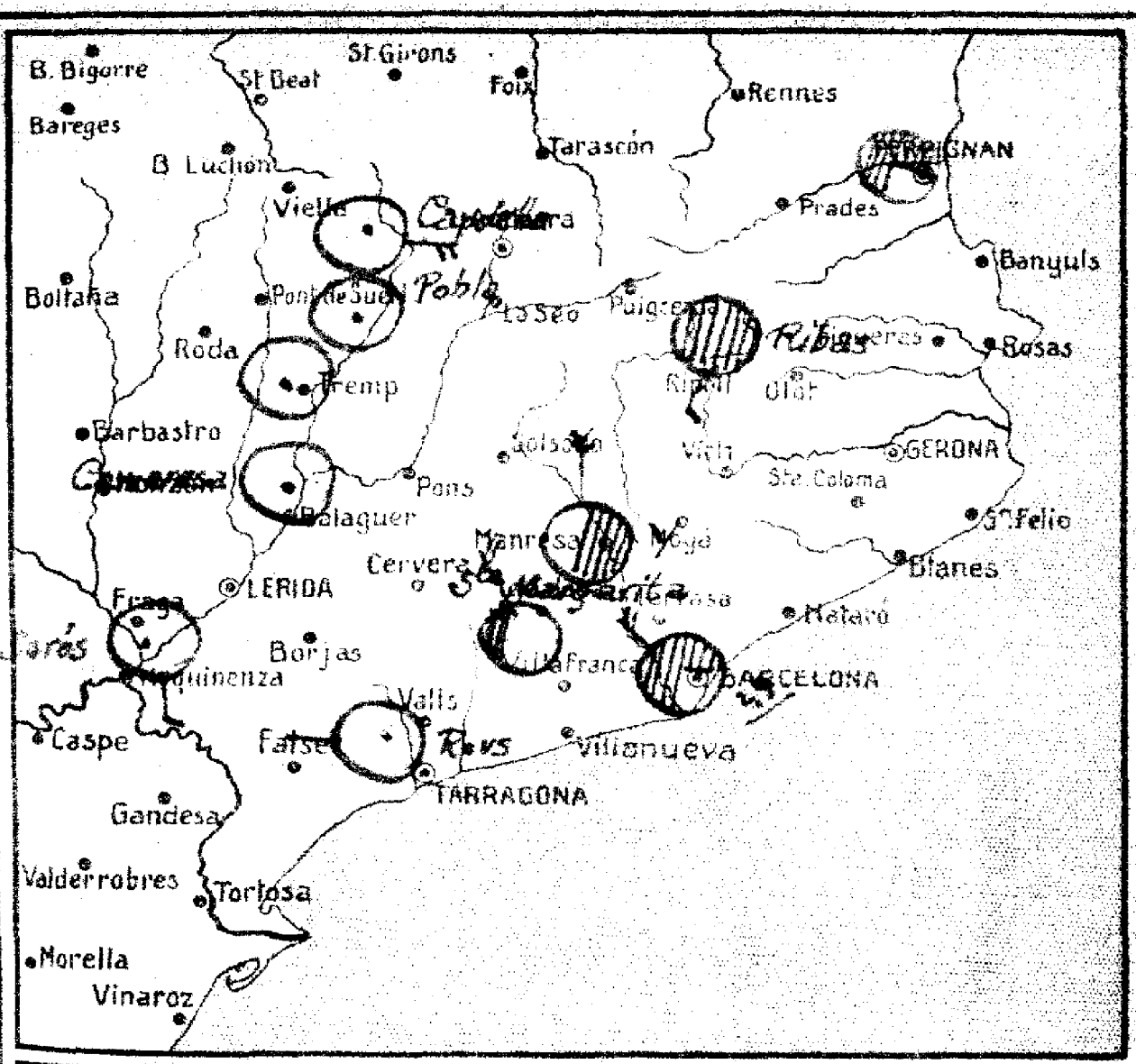

Estado del tiempo en Cataluña :

En Cataluña el tiempo es variable dominando cielo nuboso por la región costera y despejado en el interior.— Bajo la influencia de la corriente de vientos del 1er cuadrante las temperaturas han experimentado un notable descenso pues en el Estangento la mínima ha sido de 1° bajo cero.— En nuestra ciudad la máxima ha sido de 18° y la mínima de 12°.— Durante las últimas 12 horas se han registrado algunas lluvias por varios puntos de la provincia de Barcelona.

El Director del Servicio : E. FONTSERÉ

DATOS RECIBIDOS DE CATALUÑA:

Localidad	A las 8 h. Estado del cielo	Viento	Temperatura	Mar	En 24 h. Temp. máx.	Temp. mín.	Precipitación	Observaciones especiales
[illegible]	3/4 nublado	NW	13	mare jadilla	18	12	2,9	
[illegible]			14		21	13		
Esplugas	1/2 nublado	NE	11		21	11	1,4	
Manresa	1/2 id	NE	10		16	5	1	
S. Margarita	1/4 id	NW	–		–	–		
Freser			6		10	5		
Ribas	Nublado	SW	7		16	6		
Estangents			-1		9	-1		
Molinos			4		15	4		
Capdella	Despejado	E	2		14	2		
Pobla	id	Calma	10		21	7		
Trenge	id	id	12		20	11		
Camiols			1		12	-1		
Camarasa	Despejado	Calma	2		14	2		
Seros	id	S	10		24	9		
Reus	id	W	12		–	–		

Viernes, 9 de abril de 1926

Signos usados en las cartas: viento inferior; mar; despejado; 1/2 cubierto; cubierto; niebla; rocío; lluvia; nieve; pedrisco; tormenta; escarcha; presión en milibares; **12** precipitación en 24 h., en milímetros.

S. M. C. - 110

SERVICIO METEOROLÓGICO
DE CATALUÑA

CARTA DEL TIEMPO

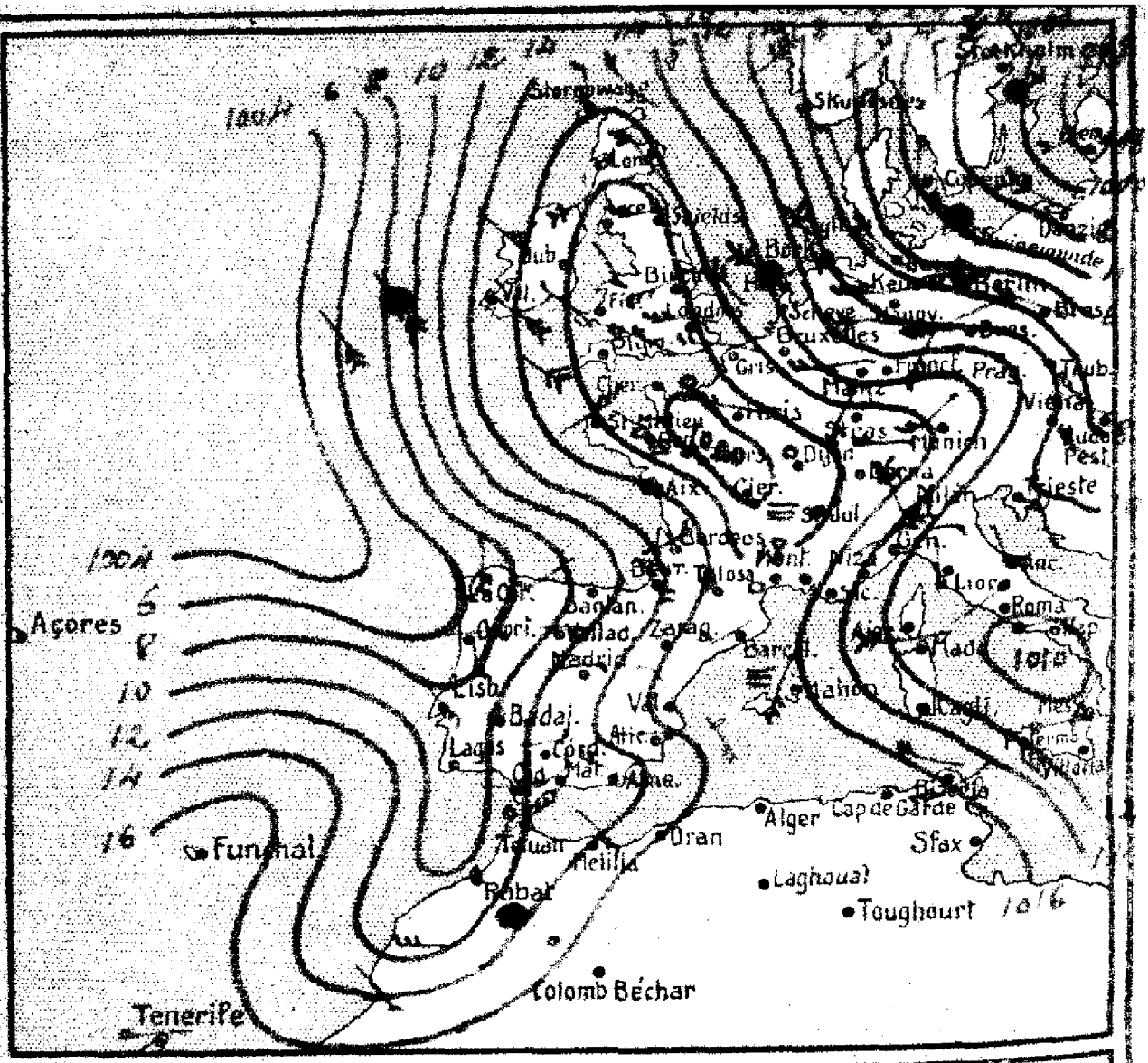

Estado del tiempo en la Europa occidental:

Procedente del Atlántico avanza hacia el noroeste de la Península Ibérica una importante depresión barométrica en cuya influencia se observa el tiempo variable e inseguro con abundantes nubes por la mayor parte de España y costas occidentales de Francia. También en Polonia y Rumania reina mal tiempo con abundantes lluvias y descenso de la temperatura debido a un núcleo de perturbación cuya trayectoria se dirige hacia Rusia. En Cataluña son probables ligeros chubascos del noroeste y en Andalucía algunas lluvias de carácter local.

Día 10 de abril de 1926 a 7 horas

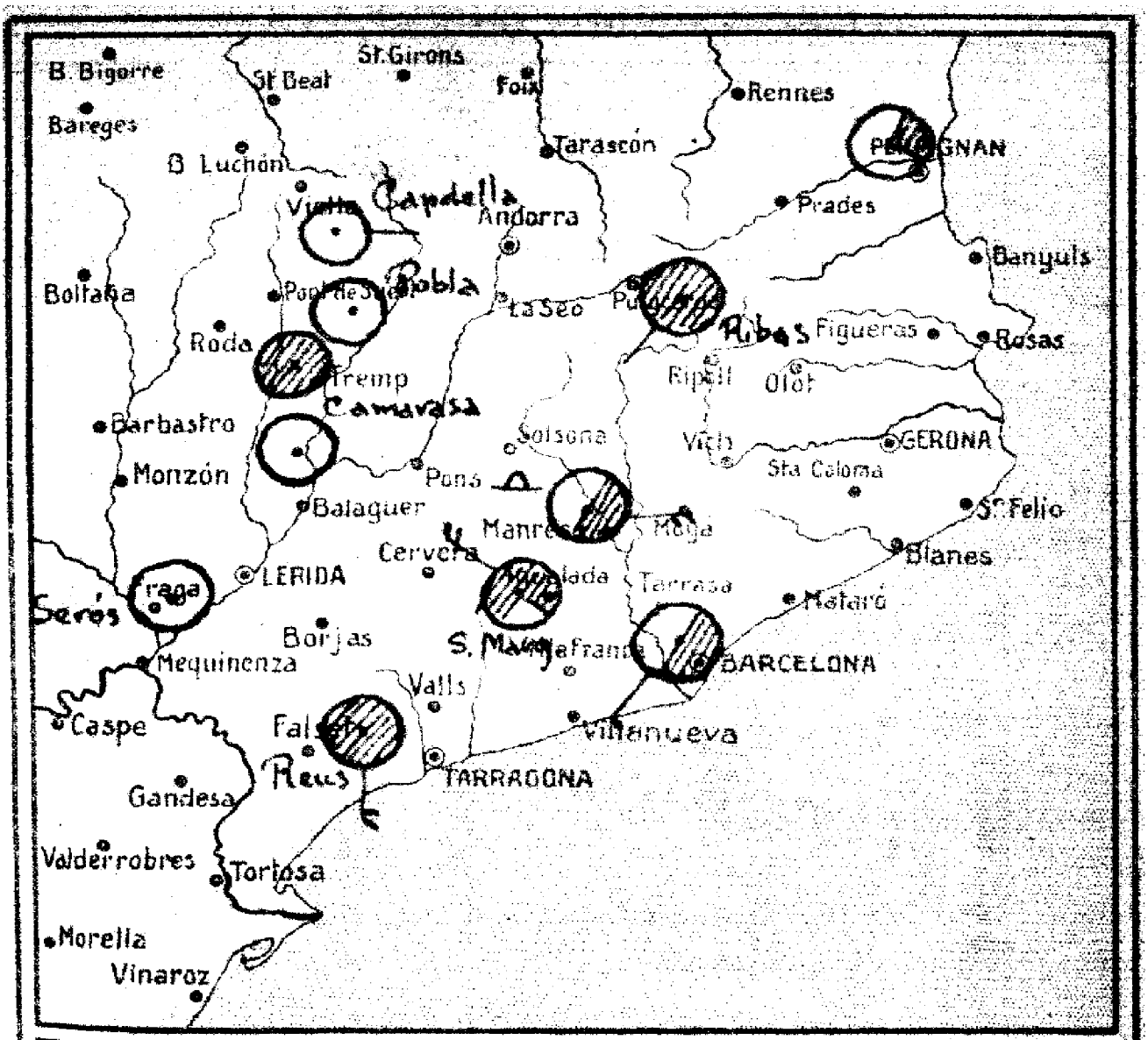

Estado del tiempo en Cataluña:

En Cataluña domina el régimen de cielo semicubierto con vientos débiles de dirección variable.

La temperatura máxima ha sido de 25° en Serós, la mínima de 1° bajo cero en el lago Estangento. En Barcelona la máxima fué de 17° y la mínima de 11.

El recorrido total del viento durante las últimas 24 horas ha sido de 244 kilómetros.

El Director del Servicio: E. FONTSERÉ

DATOS RECIBIDOS DE CATALUÑA:

Localidad	A las 8 h. Estado del cielo	Viento	Temperatura	Mar	En 24 h. Temp. máx.	Temp. mín.	Precipitación	Observaciones especiales
Barcelona	½ nublado	SW	15	marejadilla	17	11		
S. Adrián			14		23	12		
Manresa	½ nublado	E	12		15	8		⌓
Margarita	¾ id	NW	-		-	0		
Freser			6		14	5		
Ribas	Nublado	SW	9		13	6		
Estangento			0		8	-1		
Molinos			7		15	4		
Capdella	Despejado	E	3		13	2		
Robla	id	Calma	11		18	9		
Tremp	Nublado	id	8		21	4		
Pomiols			5		11	1		
Camarasa	Despejado	Calma	9		17	9		
Seros	id	id	9		25	7		
Reus	Nublado	S	14		-	-		

Sábado 10 de abril de 1926.

Signos usados en las cartas: ⊓⊓ viento inferior; ~~ mar; ○ despejado; ◐ ½ cubierto; ◍ cubierto; ≡ niebla; ⌓ rocío; ● lluvia; ✱ nieve; ▲ pedrisco; ⌈⌊ tormenta; ⊔ escarcha; 16——15 presión en milibares; **12** precipitación en 24 h., en milímetros.

SERVICIO METEOROLÓGICO

DE CATALUÑA

CARTA DEL TIEMPO

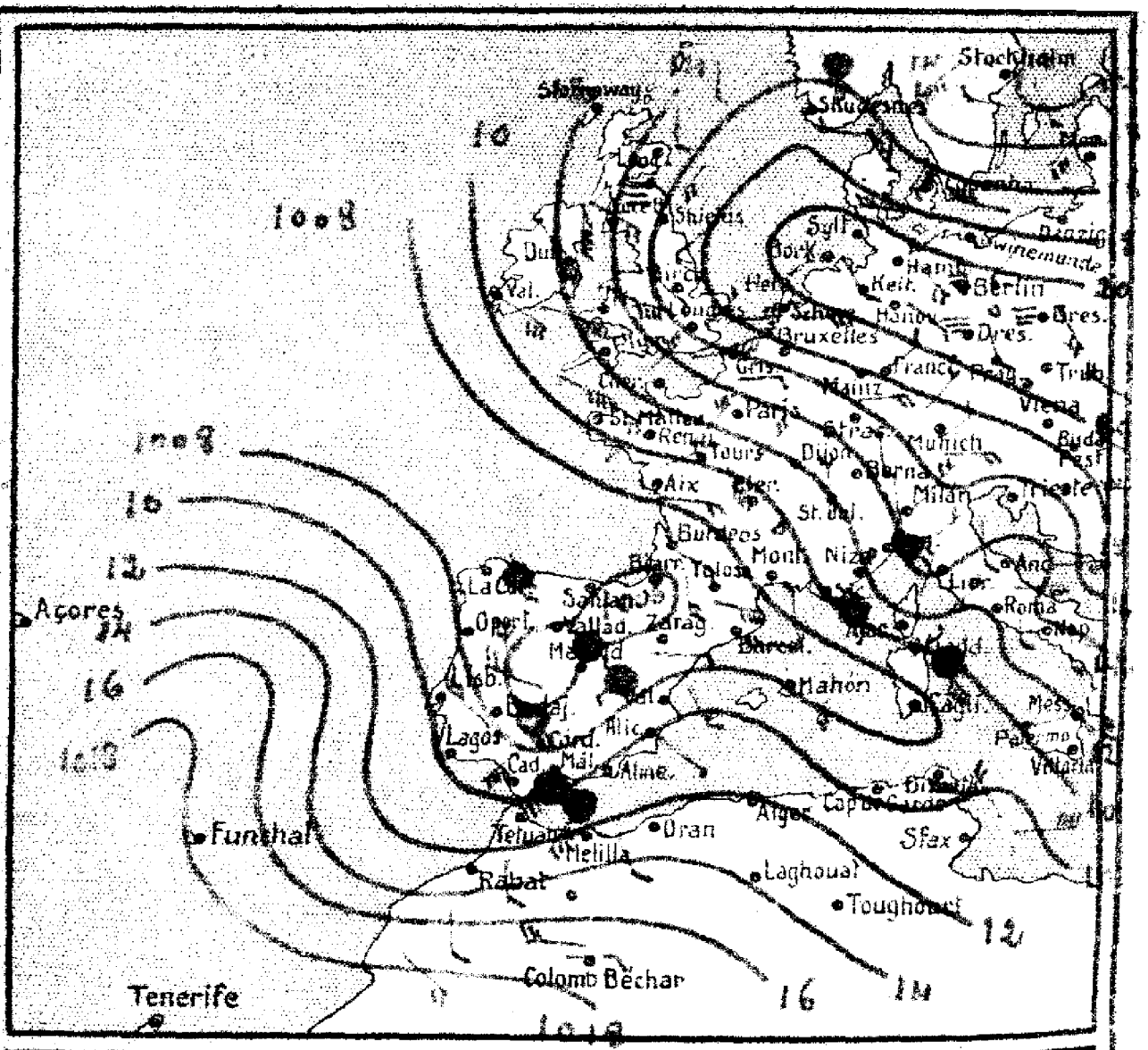

Estado del tiempo en la Europa occidental:

Persiste estacionario en la Península Ibérica el régimen de presiones bajas dando lugar a abundantes lluvias y abundantes nieves por la meseta central, Extremadura y gran parte de Andalucía. — También llueve en las costas del golfo de Génova debido a la influencia de una nueva perturbación atmosférica situada en Italia. — En la Europa central y costas del mar del Norte las altas presiones producen estado general de tiempo bonancible con cielo relativamente nublado y vientos variables. — En Cataluña es probable la formación para la producción de chubascos de carácter tem-

Día 12 de abril de 192 6 a 7 horas

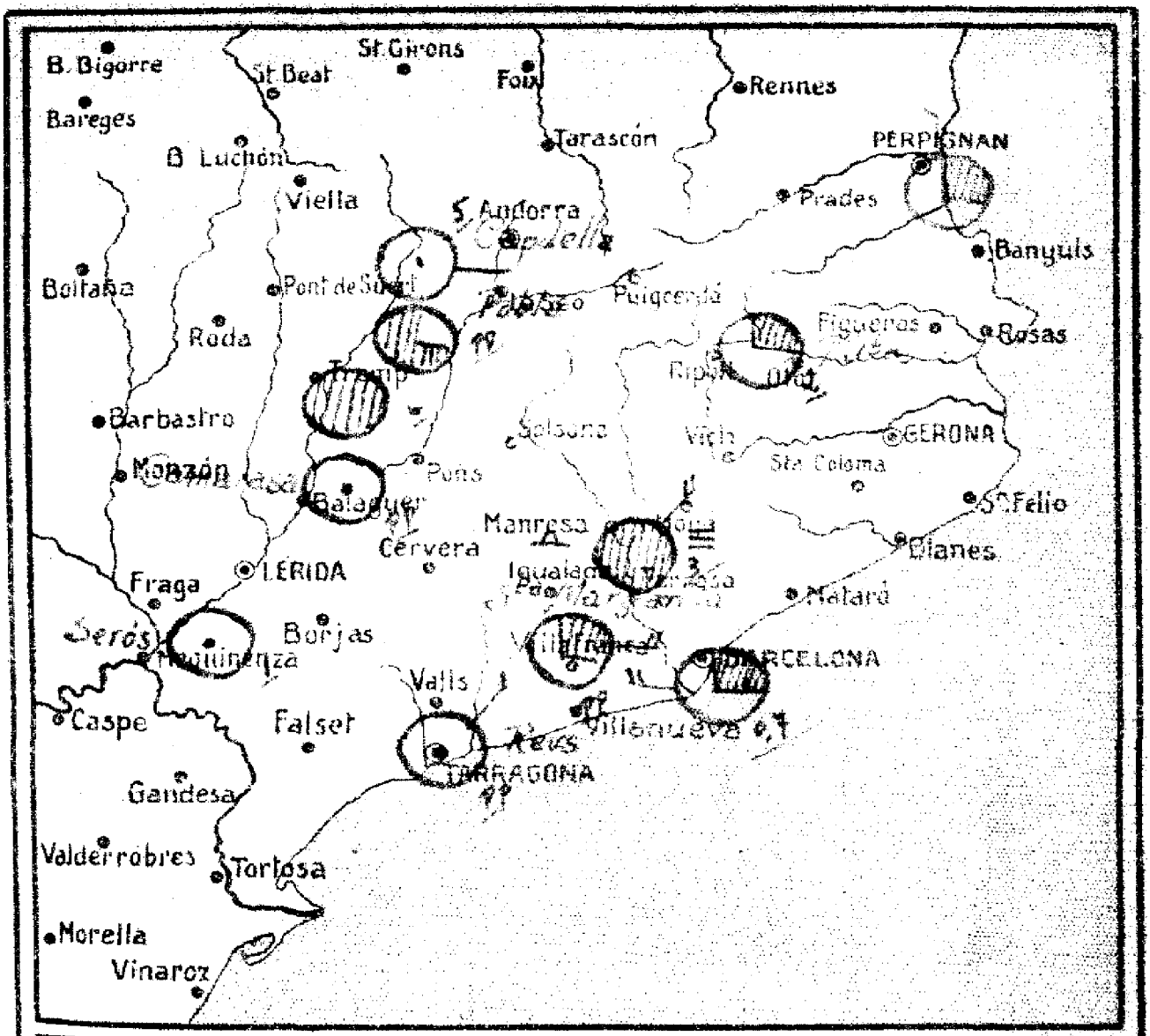

Estado del tiempo en Cataluña :

En Cataluña el tiempo en general es bueno pero presenta aspecto de poca estabilidad. El cielo en semicubierto por la región costera y despejado en el interior. — Las lluvias de ayer, aunque fueron generales, carecieron de importancia pues las máximas cantidades recogidas fueron de 4 a 7 milímetros en la provincia de Lérida. — En Barcelona la lluvia caída fué inferior a 1 milímetro. —

Temperatura máxima 20° en Serós; mínima en el Montgomerito 3° bajo cero.

El Director del Servicio : E. FONTSERÉ

DATOS RECIBIDOS DE CATALUÑA:

Localidad	A las 8 h.				En 24 h.			Observaciones especiales
	Estado del cielo	Viento	Temperatura	Mar	Temp. máx.	Temp. mín.	Precipitación	
[illegible]	1/4 nublado	W	14	16	10		0,7	
[illegible]			14	24	9			
[illegible]	1/4 nublado	NE	12	–	11		0,4	
[illegible]	Nublado	NE	8	17	5		3	⌓ ≡
[illegible]	1/4 id	E	–	–	–		Lluvia	
[illegible]			4	12	2			
[illegible]	1/4 nublado	Calma	6	11	2		2	
[illegible]			-2	5	-3		4	
[illegible]			6	12	5			
[illegible]	Despejado	E	3	14	1		5	
[illegible]	3/4 nublado	Calma	10	15	8		Lluvia	
[illegible]	Nublado	id	12	18	12		6	
[illegible]			2	8	1			
[illegible]	Despejado	Calma	10	15	10		Lluvia	
[illegible]	id	id	10	20	10		1	
[illegible]	id	NE	15	–	–		Lluvia	

Lunes 12 de abril de 1926

Signos usados en las cartas : ⌐ ⌐ viento inferior; ~ ≈ mar; ○ despejado; ◑ 1/2 cubierto; ◍ cubierto; ≡ niebla; ⌓ rocío; ● lluvia; ✳ nieve; ▲ pedrisco; ⊼ tormenta; ⊔ escarcha; 16——18 presión en milibares; **12** precipitación en 24 h., en milímetros.

SERVICIO METEOROLÓGICO
DE CATALUÑA

CARTA DEL TIEMPO

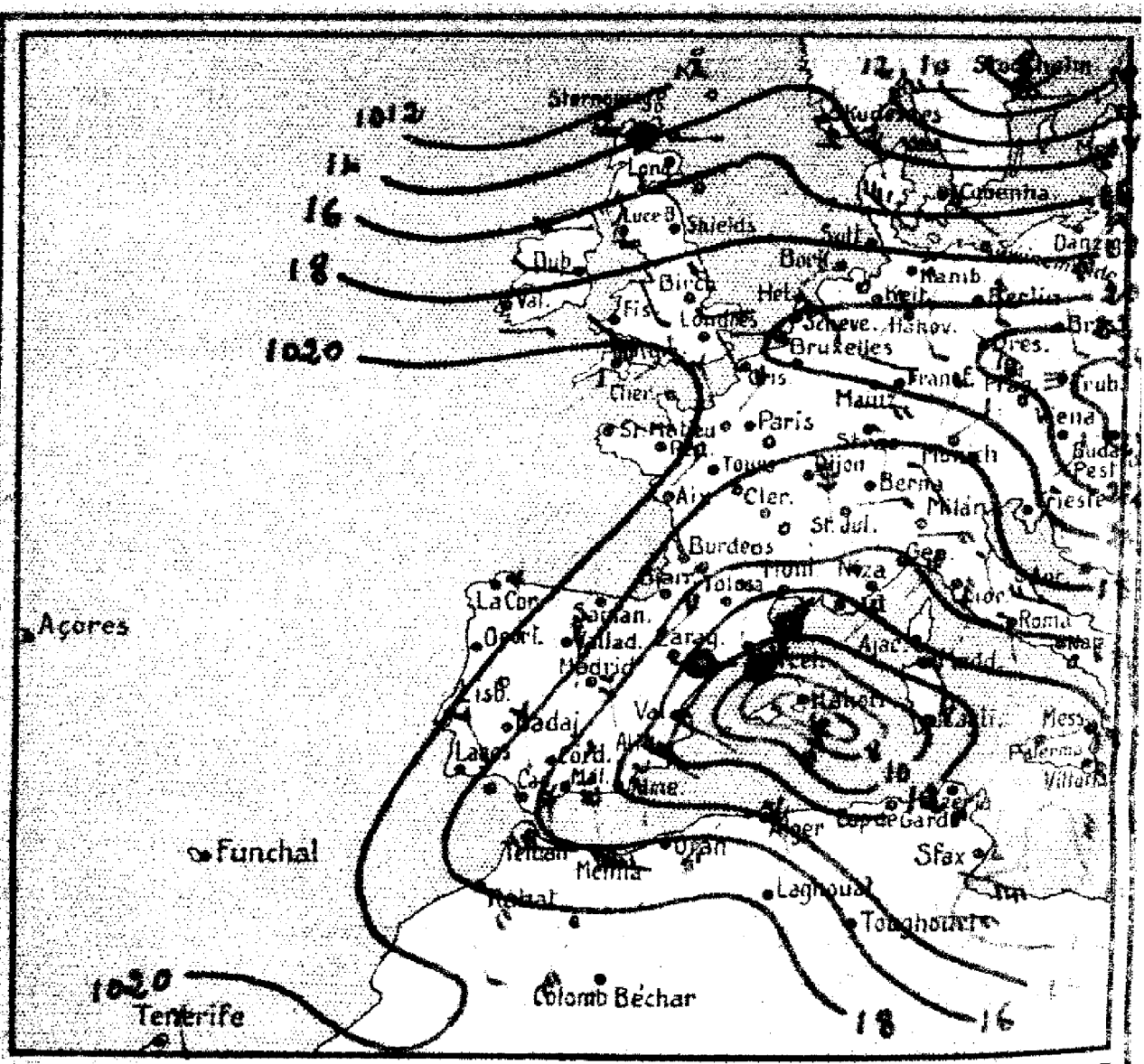

Estado del tiempo en la Europa occidental:

Una importante depresión barométrica tiene actualmente su centro en las Islas Baleares produciendo fuertes rachas y lluvias en la mayor parte de Italia, Francia y Mediterráneo occidental, dando asimismo lugar a marejada gruesa en las costas de Cataluña, golfo de León. — En el resto del occidente europeo el buen tiempo es general debido a las altas presiones remantes cuyo centro radica en Austria. — En Cataluña es probable la persistencia del régimen de vientos flojos variables con lluvias y ligero descenso de la temperatura.

Día 13 de abril de 192 a las horas

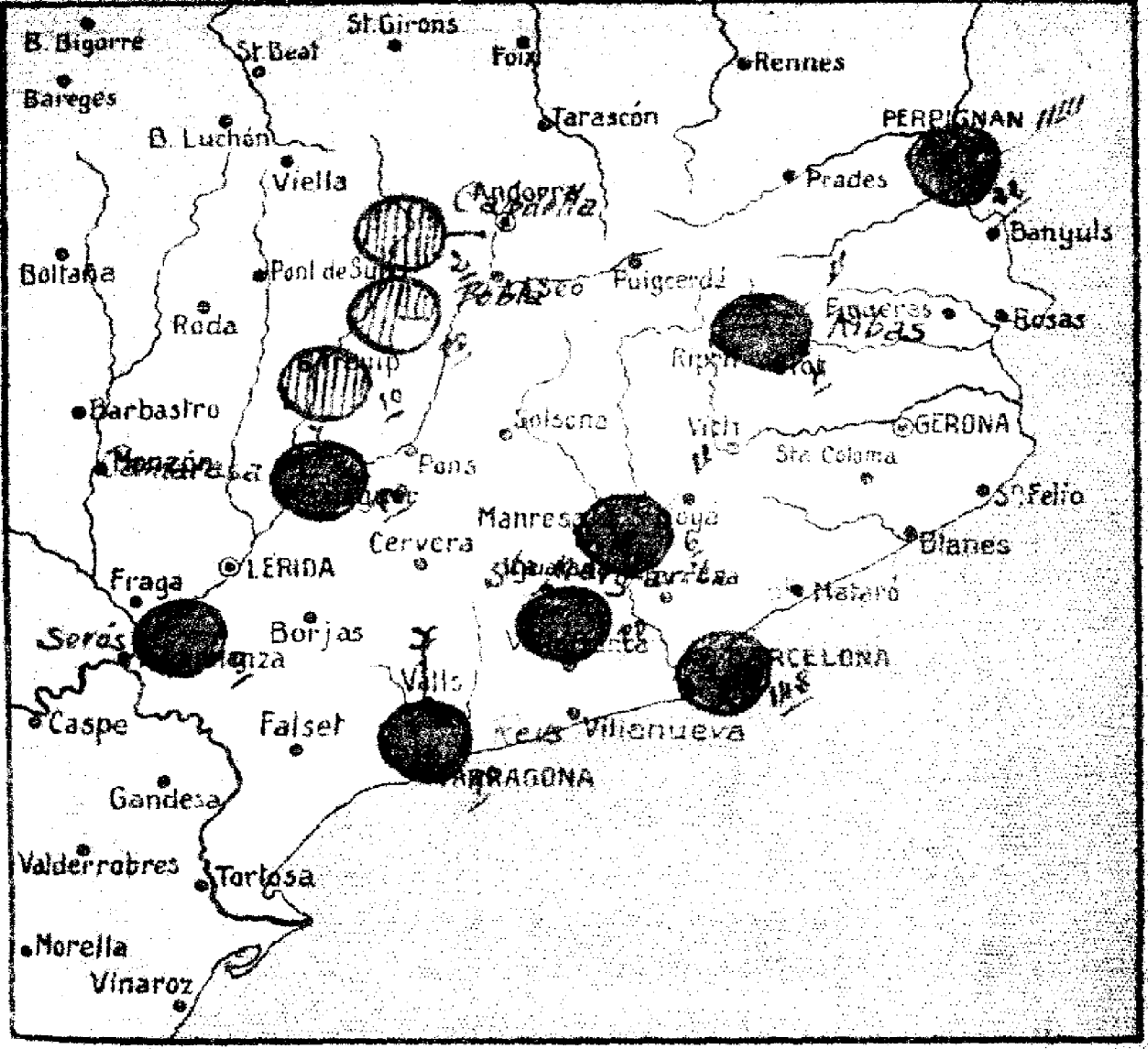

Estado del tiempo en Cataluña:

En toda Cataluña reina el regimen de temporales y lluvias de Levante con marejada gruesa en la costa.

El descenso de la temperatura en general puede la máxima en Esplugas ha sido de 19° y la mínima en el Estanguento de 3° bajo cero.

Las máximas precipitaciones parecen registrarse en la región costera con 15 milímetros en Barcelona.

EL DIRECTOR DEL SERVICIO: E. FONTSERÉ

DATOS RECIBIDOS DE CATALUÑA:

Localidad	A las 8 h. Estado del cielo	Viento	Temperatura	Mar	En 24 h. Temp. máx.	Temp. mín.	Precipitación	Observaciones especiales
Barcelona	Nublado	NE	12	marejada gruesa	18	12	14,8	●
S. Adrián			13		20	13	10	
Esplugas	Nublado	E	10		19	8	13,8	●
Manresa	id	NE	10		17	8	6	●
S. Margarita	id	Calma	–		–	–	Lluvia	●°
Freser			5		10	3		
Ribas	Nublado	NE	7		13	5	4	●
Estangento			1		5	-3	5	
Molinos			7		12	6		
Capdella	Nublado	E	4		12	2	2	
Pobla	id	Calma	10		15	9	Lluvia	
Tremp	3/4 id	id	9		16	8	10	
Comiols			4		9	2		
Camarasa	Nublado	N	10		14	10	Lluvia	●
Serós	id	Calma	10		17	8	9	●
Reus	id	N	13		–	–	Lluvia	●

Martes 13 de abril de 1926.

Signos usados en las cartas : viento inferior; mar; ○ despejado; ½ cubierto; ◍ cubierto; ≡ niebla; rocío; ● lluvia; ✱ nieve; ▲ pedrisco; tormenta; escarcha; presión en milibares; 12 precipitación en 24 h., en milímetros.

SERVICIO METEOROLÓGICO
DE CATALUÑA

CARTA DEL TIEMPO

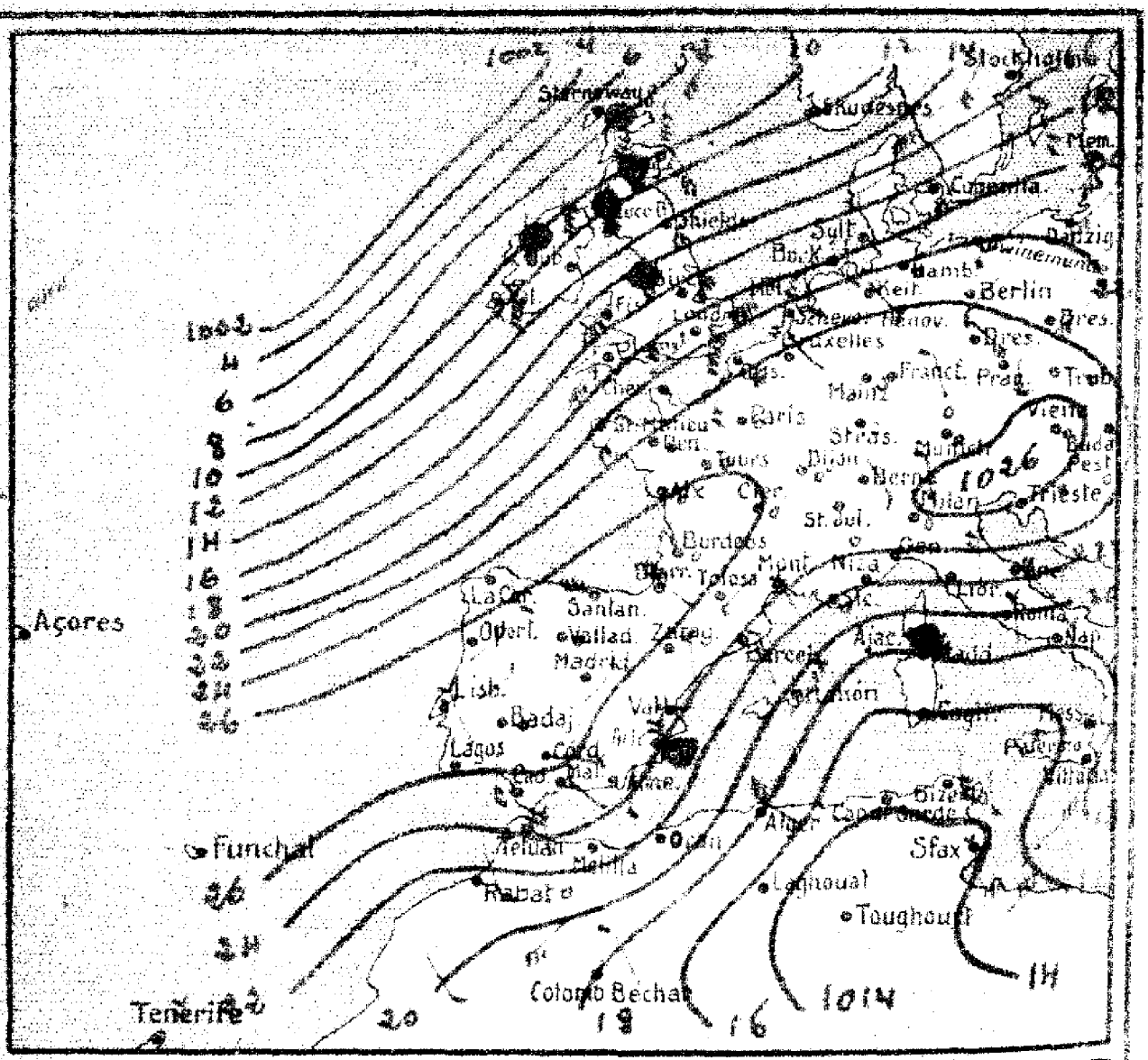

Estado del tiempo en la Europa occidental:

Mejora rapidamente el tiempo en las costas del Mediterraneo occidental debido a haberse trasladado hacia Oriente el centro barométrico que ayer radicaba en las Baleares. El cielo está todavía relativamente nublado pero tiende a despejarse estableciéndose una corriente general de vientos de Norte. — En las Islas Británicas avanza hacia el mar del Norte nuestra importante depresión iniciándose una extensa zona de lluvias en las citadas islas. — En el resto del Continente y particularmente por la Europa central el cielo está completamente despejado dominando presiones altas. — En Cataluña son probables vientos de [illegible] Norte y descenso de la temperatura.

Dia 1.º de abril de 1926 a las 7 horas

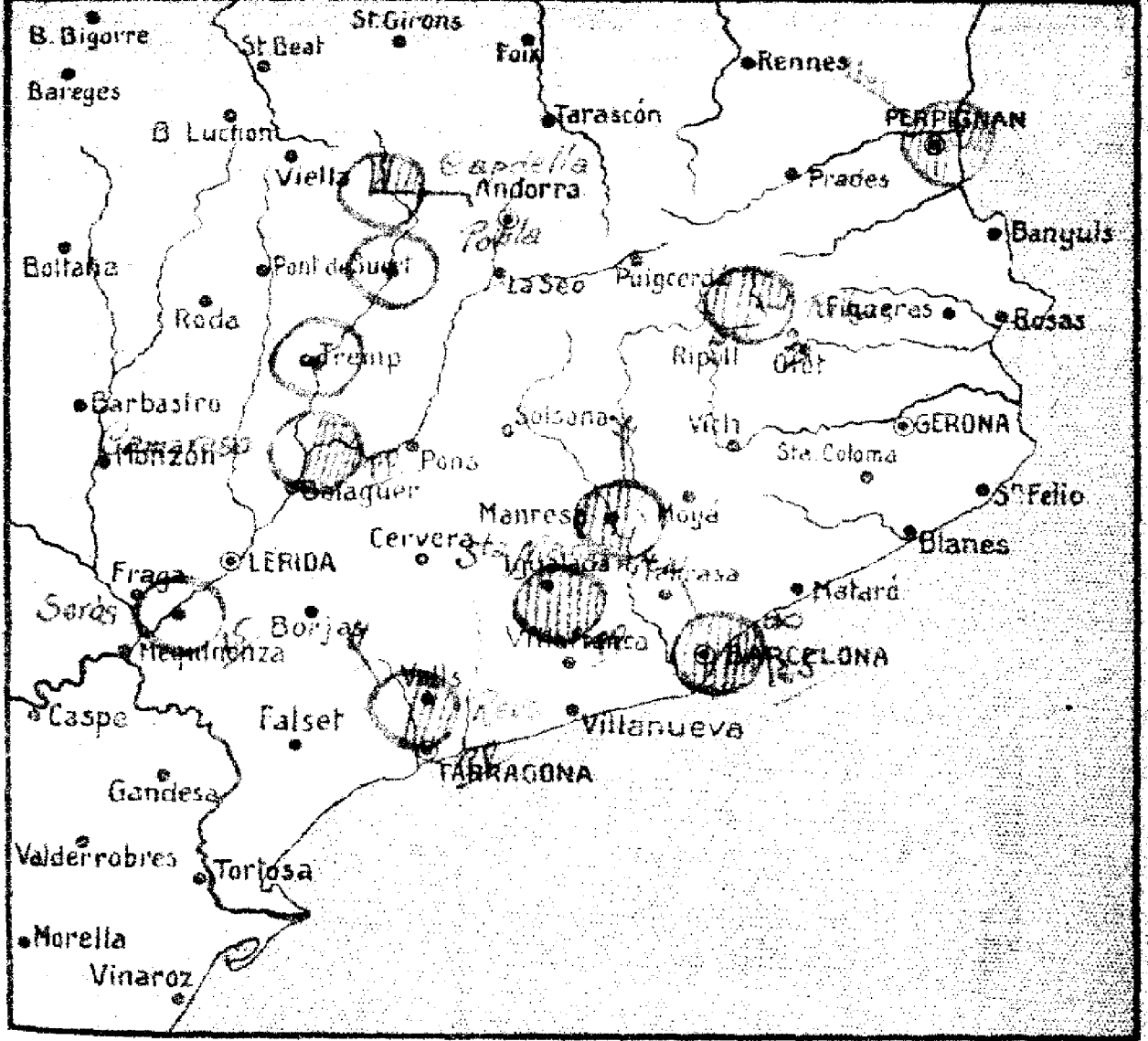

Estado del tiempo en Cataluña:

En Cataluña el tiempo todavía es variable dominando cielo nuboso por la región costera y despejado en el interior.

Durante las últimas 24 horas llovió en abundancia por la mayor parte de la región. Las máximas precipitaciones han sido 13 milímetros en Barcelona y 15 en [illegible].

Temperatura máxima, 19° en Tremp, mínima 0° en el lago Estangento.

El Director del Servicio: E. FONTSERÉ

DATOS RECIBIDOS DE CATALUÑA:

Localidad	A las 8 h. Estado del cielo	Viento	Temperatura	Mar	En 24 h. Temp. max.	Temp. min.	Precipitación	Observaciones especiales
Barcelona	Nublado	NNW	14	marejada gruesa			12,5	∞
S. Adrián			16					
Esplugas	Nublado	Calma	13				7,3	
Manresa	id. id.	N	10					⌓ ?
S. Margarita	Nublado	Calma	–			–	Lluvia	
Freser			5		5	3		
Ribas	Nublado	Calma	7		10	5	2	
Estangento			0		5	0	1	
Molinos			8		14	6		
Capdella	Nublado	E	4		12	7		
Pobla	Despejado	Calma	13		16	12		
Tremp	id.	id.	9		19	8		
Comiols			2		8	1		
Camarasa	Nublado	Calma	●		15	9	Lluvia	
Serós	Despejado	id.	10		17	10	15	
Reus	Nublado	NW	14		–	–	Lluvia	

Miércoles, 14 de abril de 1926

Signos usados en las cartas : ⌒ ⌒ viento inferior; ~ ≈ mar; ○ despejado; ◐ ½ cubierto; ◍ cubierto; ≡ niebla; ⌓ rocío; ● lluvia; ✱ nieve; ▲ pedrisco; ⌈⌊ tormenta; ⌴ escarcha; 16 — 18 presión en milibares; **12** precipitación en 24 h., en milímetros.

SERVICIO METEOROLÓGICO

DE CATALUÑA

CARTA DEL TIEMPO

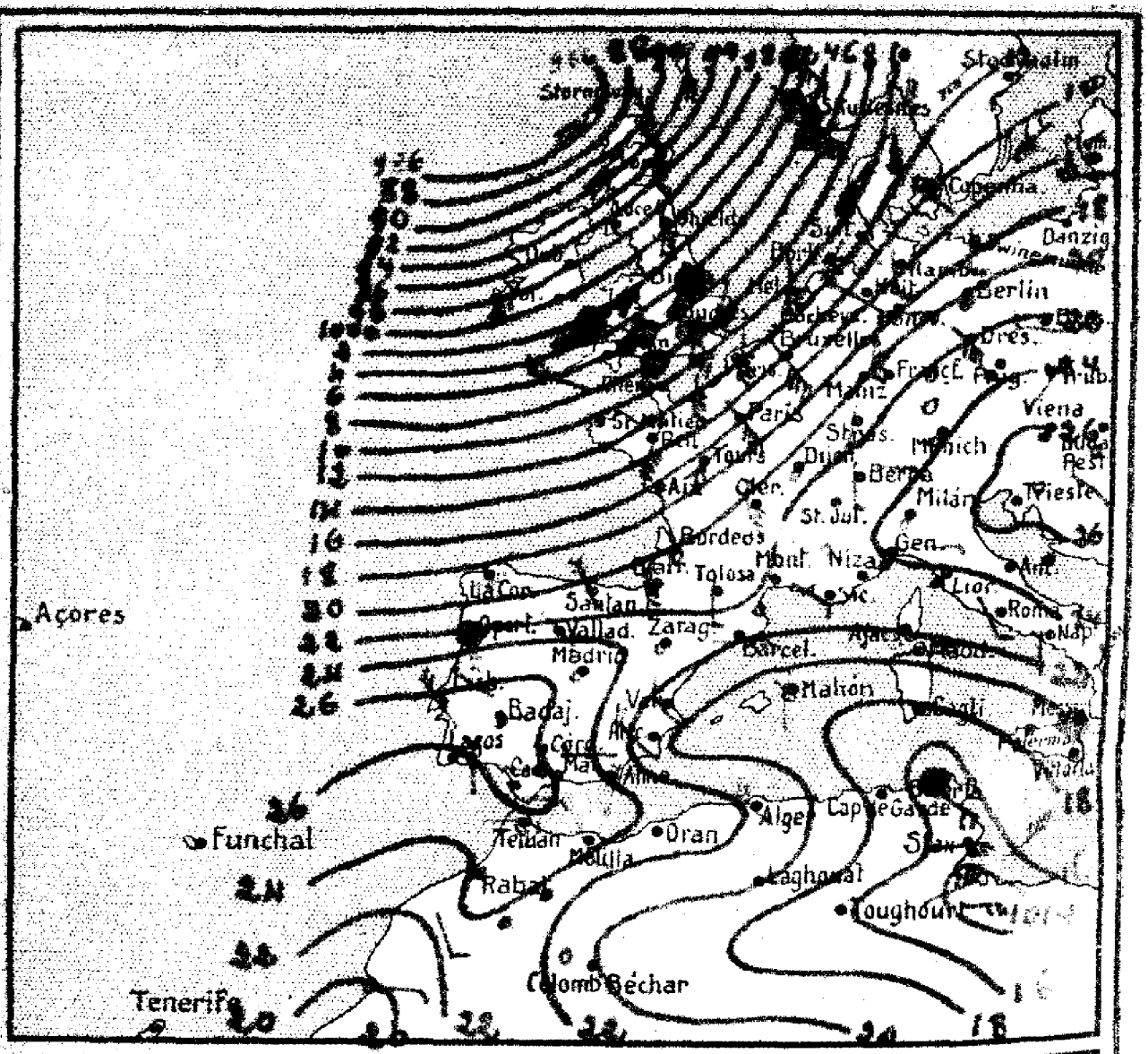

Estado del tiempo en la Europa occidental:

Por el Atlántico septentrional avanza hacia Inglaterra y Escandinavia una importante y extensa depresión barométrica registrándose violentos temporales y lluvias del SW en las Islas Británicas, mar del Norte y costas de Noruega. — En la Península Ibérica el tiempo es bueno para existir nubes en abundancia por la vertiente occidental. — En la Europa central dominan presiones altas produciendo buen tiempo con cielo despejado y vientos variables. — En Cataluña es probable buen tiempo

Día 15 de abril de 1926 a 7 horas

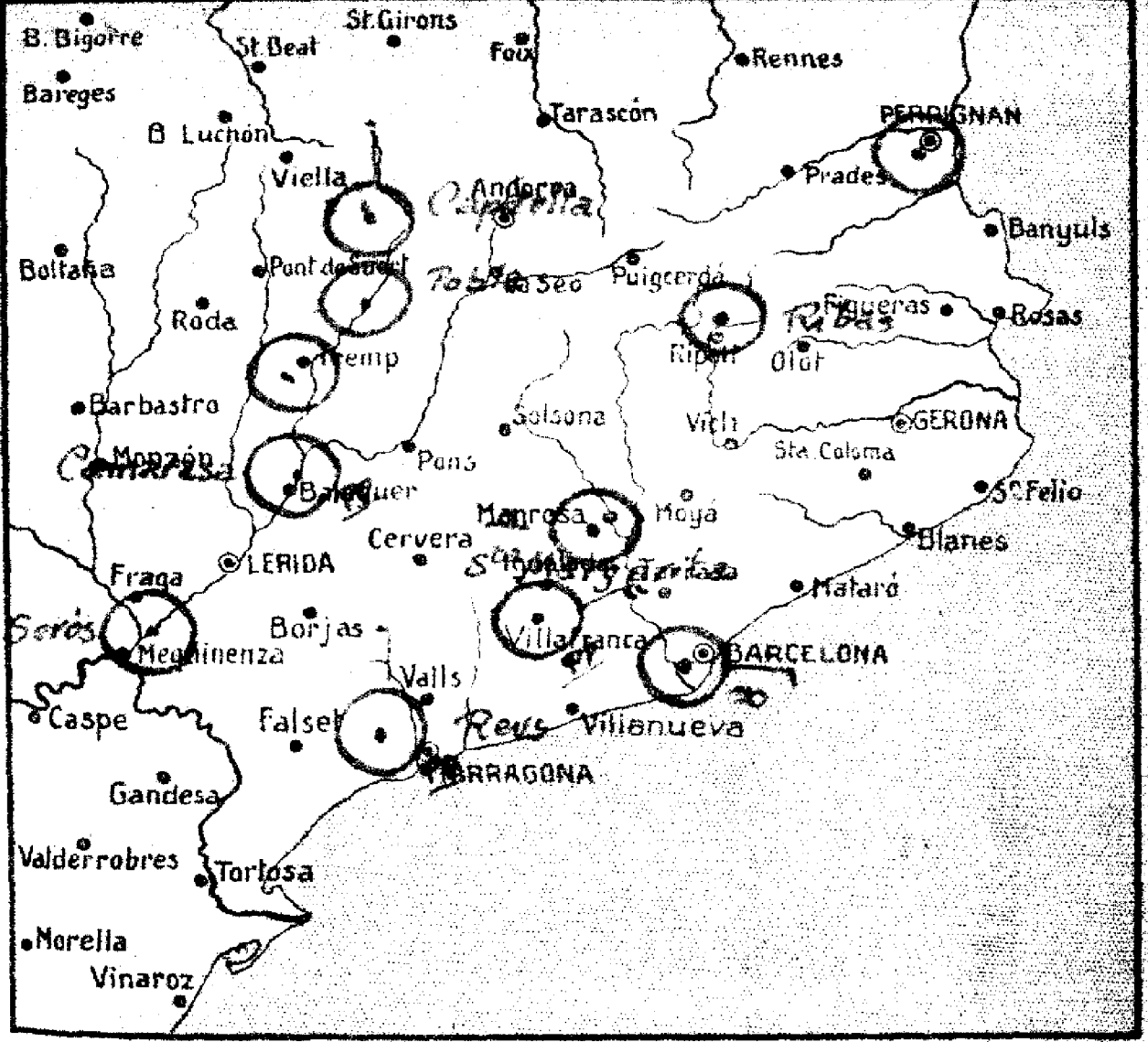

Estado del tiempo en Cataluña :

El buen tiempo es general en toda Cataluña dominando cielo completamente despejado y vientos débiles de dirección variable.

Temperatura máxima en Barcelona 18°; mínima en el Estangento 2° bajo cero.

El recorrido total efectuado durante las últimas 24 horas ha sido de 178 Kilómetros.

EL DIRECTOR DEL SERVICIO : E. FONTSERÉ

DATOS RECIBIDOS DE CATALUÑA:

Localidad	A las 8 h.				En 24 h.			Observaciones especiales
	Estado del cielo	Viento	Temperatura	Mar	Temp. máx.	Temp. mín.	Precipitación	
Barcelona	Despejado	E	15	marejadilla	18	13		∞
S. Adrián			14		26	11		
Esplugas	Despejado	Calma	12		21	12	0,0	∞ ⌓
Manresa	id	id	9		18	3		⌓
S. Margarita	id	NE	–		–	–	Lluvia	
Freser			7		11	4		
Ribas	Despejado	Calma	6		4	2		
Estangento			0		6	-2		
Molinos			6		13	5		
Capdella	Despejado	N	4		13	4		
Pobla	id	Calma	12		19	8		
Tremp	id	id	12		21	7		
Camarasa	id	id	9		17	9	Lluvia	
Serós	id	id	9		23	8		
Reus	id	N	15		–	–	Lluvia	
Comiols			5		11	2		

Jueves, 15 de abril de 1926

Signos usados en las cartas : ⊓⊓ viento inferior; ~~ mar ○ despejado; ◑ ½ cubierto; ◎ cubierto; ≡ niebla; ⌓ rocío; ● lluvia ✳ nieve; ▲ pedrisco; ⊠ tormenta; ⊔ escarcha; 16 —— 15 presión en milibares; **12** precipitación en 24 h., en milímetros.

S. M. C. - 110

SERVICIO METEOROLÓGICO

DE CATALUÑA

CARTA DEL TIEMPO

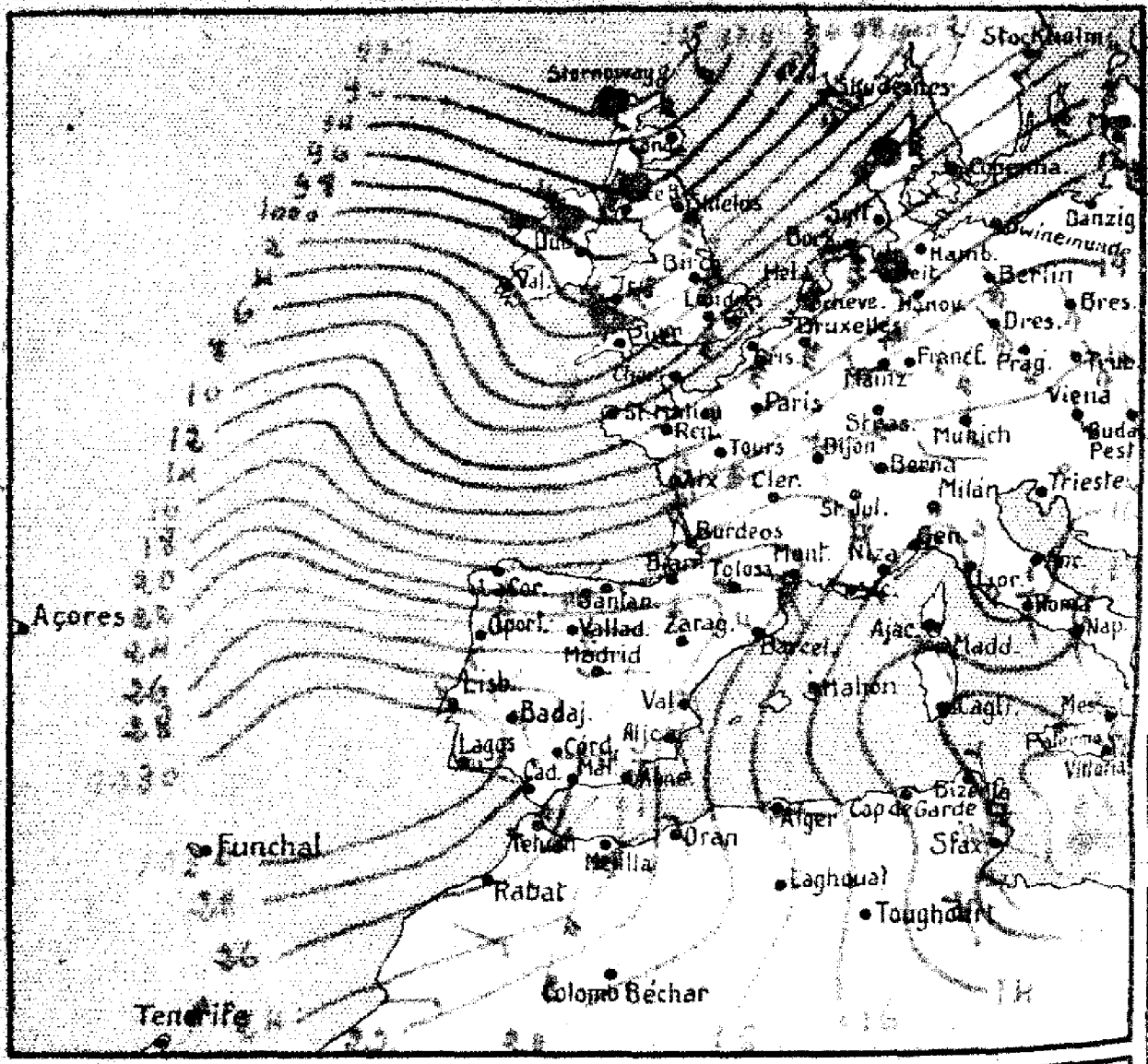

Estado del tiempo en la Europa occidental:

Bajo la influencia de la fuerte depresión barométrica de la Gran Bretaña, el tiempo ha vuelto empeorar en la mayor parte del occidente Europeo registrándose vientos fuertes y chubascos aislados de carácter tormentoso. — El temporal del Sudoeste es general en las Islas Británicas y Noroeste de Francia.

En Cataluña es probable tiempo muy variable e inseguro con tendencia a chubascos tormentosos.

Día 16 de abril de 1926 a 7 horas

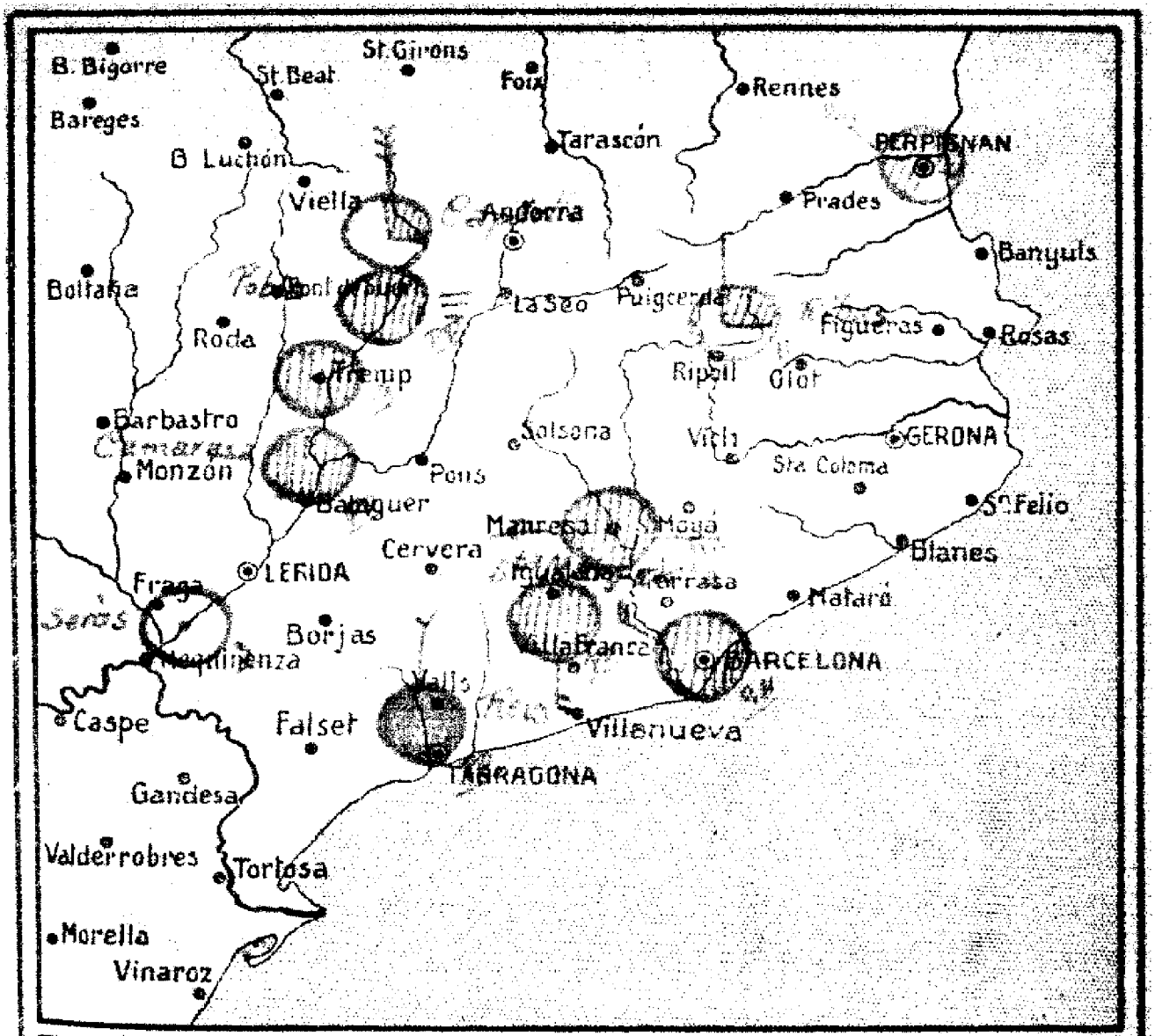

Estado del tiempo en Cataluña :

El tiempo es muy variable por toda la región catalana soplando vientos fuertes del cuarto cuadrante en la mayor parte de las provincias de Gerona y Tarragona. — Esta corriente del Nor ha motivado un notable descenso de la temperatura hasta el punto de que algunas precipitaciones en la alta montaña han sido en forma de nieve.

Temperatura máxima en Barcelona, 19°; mínima en el Estangento, 3° bajo cero.

EL DIRECTOR DEL SERVICIO : E. FONTSERÉ

DATOS RECIBIDOS DE CATALUÑA:

Localidad	A las 8 h.				En 24 h.			Observaciones especiales
	Estado del cielo	Viento	Temperatura	Mar	Temp. máx.	Temp. mín.	Precipitación	
Barcelona	Nublado	WNW	14	marejada	19	13	0.4	
S. Adrián			16		24	13		
Esplugas	Nublado	NW	11		19	10	0.6	∞
Manresa	id	E	12		17	8	1	
S. Margarita	id	S	–		–	–	Lluvia	
Freser			5		12	4		
Ribas	1/4 nublado	Calma	9		15	5	11	
Estangento			-2		6	3	2	
Molinos			8		15	6		
Capdella	1/4 nublado	N	5		15	3		
Pobla	Nublado	Calma	13		20	10	Lluvia	≡
Tremp	id.	id	10		22	3	13	
Comiols			4		12	1		
Camarasa	Nublado	Calma	12		19	11	Lluvia	
Serós	Despejado	id	10		26	7	3	
Reus	Nublado	N	13		–	–	Lluvia	●

Viernes 16 de abril de 1926

Signos usados en las cartas : viento inferior; mar; ○ despejado; ◐ 1/2 cubierto; ◍ cubierto; ≡ niebla; ⌓ rocío; ● lluvia; ✳ nieve; ▲ pedrisco; ⌈⌉ tormenta; ⌴ escarcha; 16 14 presión en milibares; **12** precipitación en 24 h., en milímetros.

S. M. C. - 110



SERVICIO METEOROLÓGICO

DE CATALUÑA

CARTA DEL TIEMPO

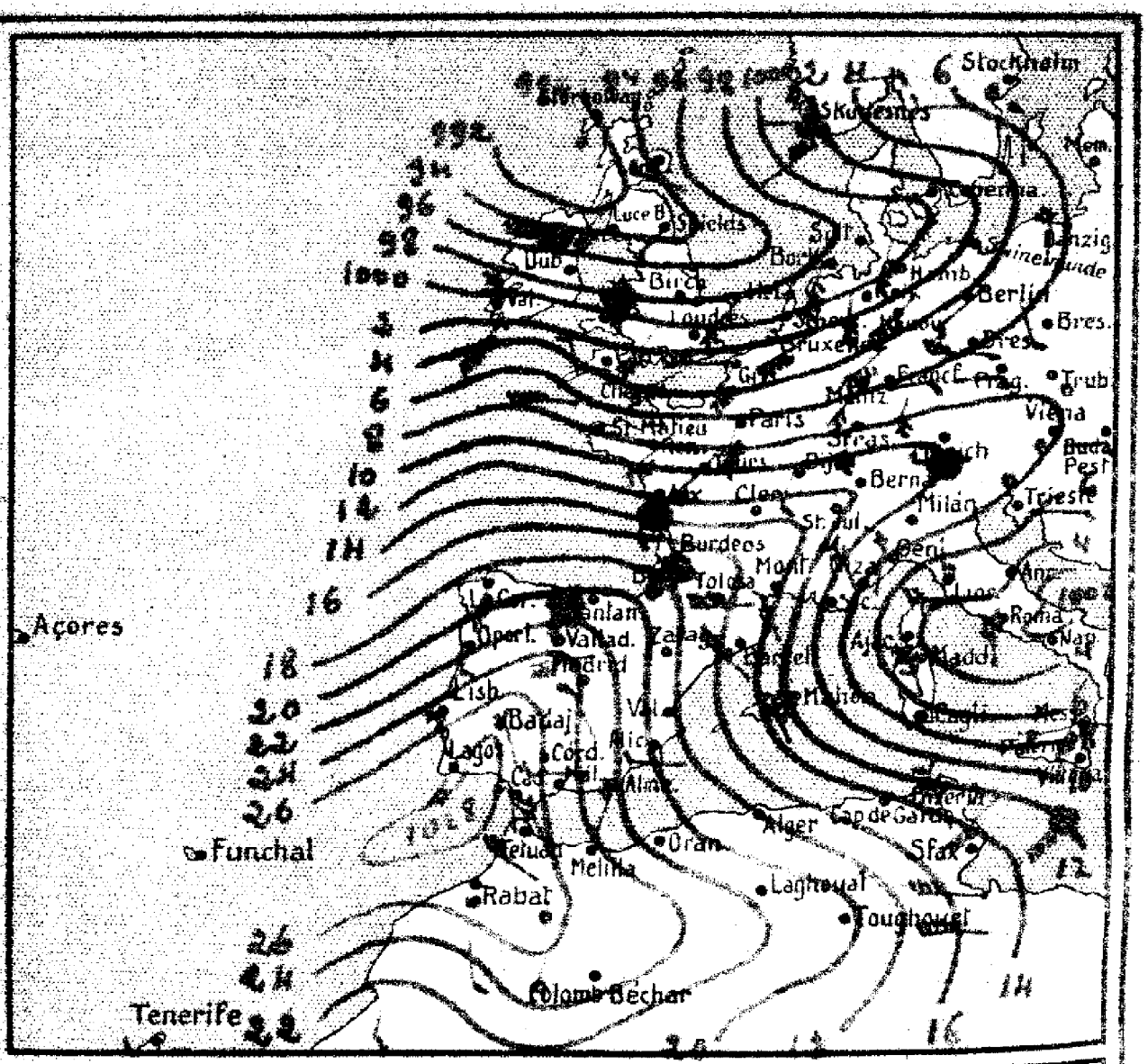

Estado del tiempo en la Europa occidental:

Todo el occidente europeo se halla bajo la influencia de dos importantes centros de perturbación atmosférica situados respectivamente en las Islas Británicas y en el primero está constituido por una fuerte corriente polar del SW que adquiere carácter de violentos temporales en costas de las mencionadas islas. Los vientos del Mediterráneo occidental corresponden al mínimo de Italia motivando un descenso termométrico con algunas chubascos aislados, ya nevados en las cumbres de las zonas montañosas. En España es probable la persistencia de los vientos fuertes del W y temperatura

Día 7 de abril de 1926 a 7 horas

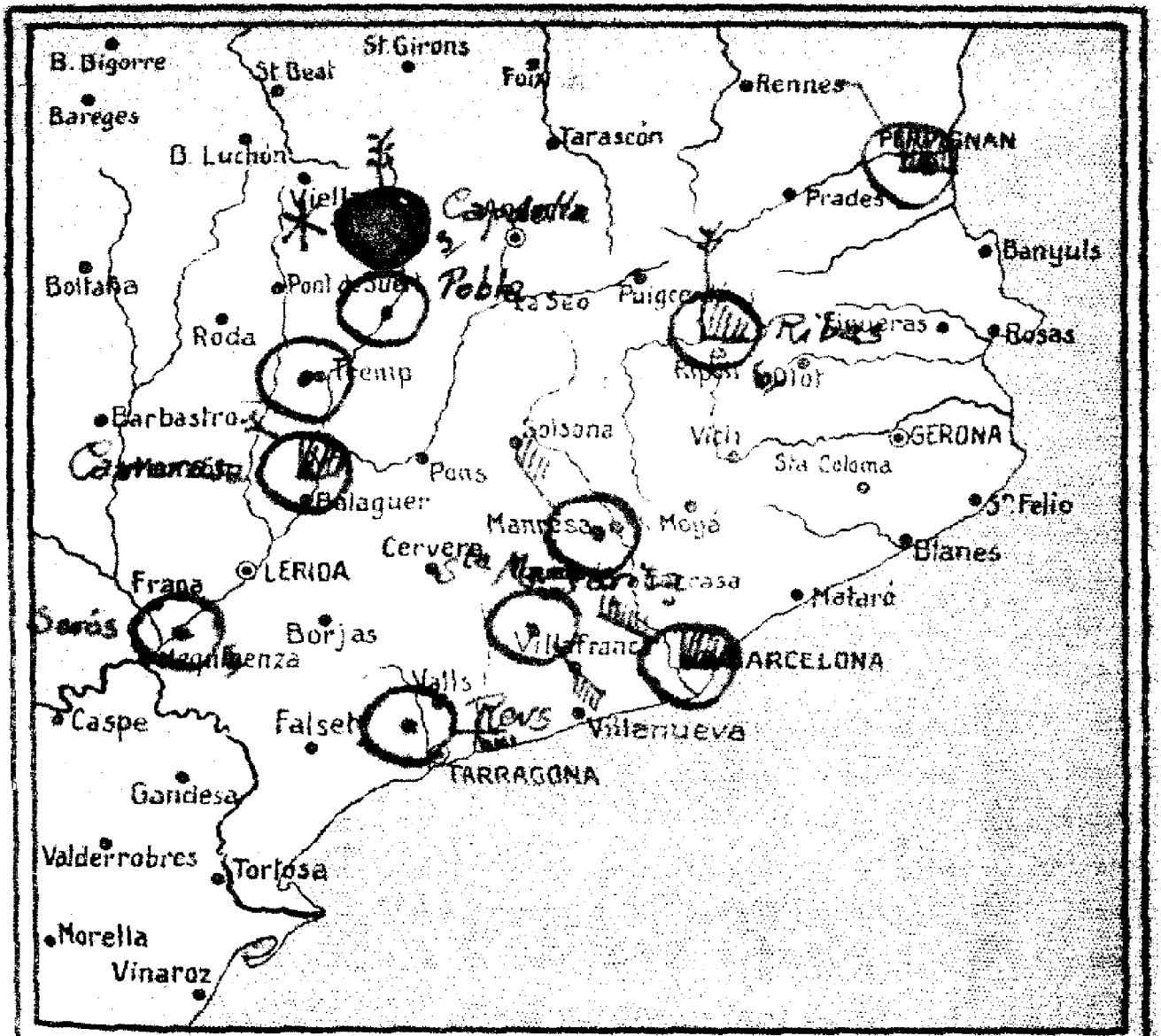

Estado del tiempo en Cataluña:

En Cataluña el tiempo es muy variable reinando vientos fuertes del cuarto cuadrante. — El cielo está cubierto en toda la región pirenaica habiendo nevado en la mayor parte de dicha cordillera particularmente en la comarca del Pallars. — El descenso de la temperatura ha sido general. La máxima en Barcelona ha sido de 12° y la mínima de 7°. En el lago Estanguets la máxima fué de 6° y la mínima de 6° bajo cero.

EL DIRECTOR DEL SERVICIO: E. FONTSERÉ

DATOS RECIBIDOS DE CATALUÑA:

Localidad	A las 8 h. Estado del cielo	Viento	Temperatura	Mar	En 24 h. Temp. máx.	Temp. mín.	Precipitación	Observaciones especiales
Barcelona	½ nublado	WNW	10	marejadilla	20	9	0,0	
S. Adrián			12		24	9		
Tortugas	Despejado	NW	½		20	6		
Manresa	id	NW	9		18	5		
S. Margarida	id	SE	–		–	–		
Fresser			1		14	0		
Ribas	½ nublado	N	5		14	0	6	
Estanyento			6		5	–6	5	
Molinos			7		15	4		
Capdella	Nublado	N	1		13	–1	3	
Pobla	Despejado	Calma	8		18	5		
Tremp	id	id	9		22	8		
Comiols			–4		11	–3		
Comerasa	½ nublado	N	9		16	9		
Seros	Despejado	Calma	9		13	8	5	
Reus	id	E	12		–	–		

Sábado, 17 de abril de 1926

Signos usados en las cartas: viento inferior; mar; despejado; cubierto; cubierto; niebla; rocío; lluvia; nieve; pedrisco; tormenta; escarcha; presión en milibares; precipitación en 24 h., en milímetros.

S. M. C. - 110

SERVICIO METEOROLÓGICO

DE CATALUÑA

CARTA DEL TIEMPO

Estado del tiempo en la Europa occidental:

Una importante depresión barométrica tiene actualmente su centro de mínima en los Países Bajos perturbando notablemente el tiempo en la mayor parte del continente europeo. Los vientos correspondientes a la mencionada depresión son muy fuertes por las Islas Británicas, Francia y norte de España. Las zonas de lluvia son dos: la primera comprende Inglaterra, Holanda y Bélgica y la segunda gran parte del centro y S de la Península Ibérica. En Cataluña son probables vientos fuertes del NW con tendencia a algún chubasco aislado.

Día 19 de abril de 192 6 a 7 horas

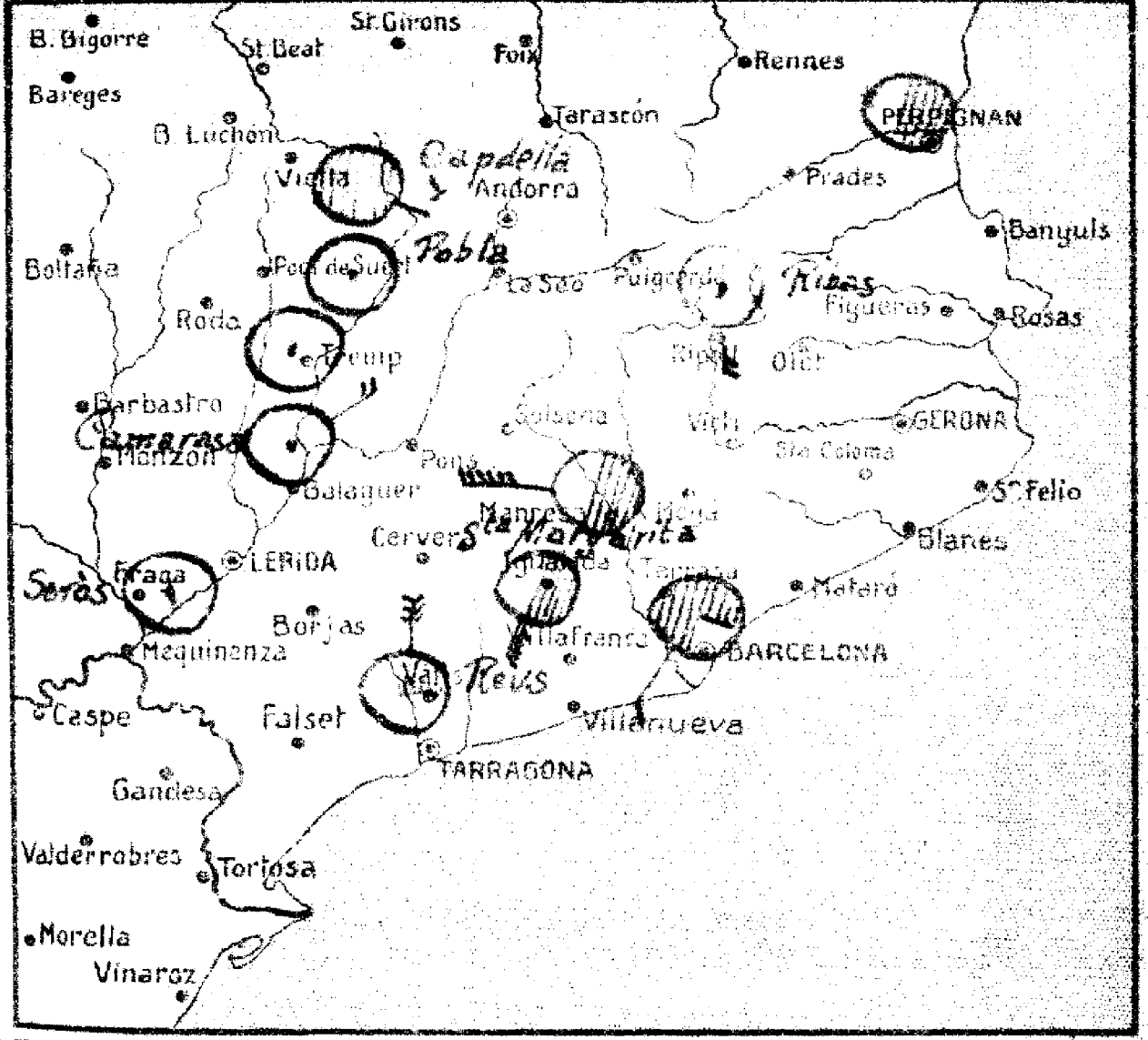

Estado del tiempo en Cataluña por la region costera y despejado en el interior. — Los vientos del 3er y 4º cuadrantes son flojos y generales en particular por las provincias de Gerona y Tarragona. Durante las ultimas horas se han registrado ligeras lloviznas por varios puntos de la cordillera pirenaica. La temperatura maxima ha sido de 24 y la minima de 1º bajo cero en el Estangento. — En nuestra ciudad la maxima fue de 21º y la minima de 4º.

EL DIRECTOR DEL SERVICIO : E. FONTSERÉ

DATOS RECIBIDOS DE CATALUÑA:

Localidad	A las 8 h.				En 24 h.			Observaciones especiales
	Estado del cielo	Viento	Temperatura	Mar	Temp. máx.	Temp. mín.	Precipitación	
Barcelona	½ nublado	SW	16	llana	21	11		∞
S. Adrián			17		24	11		
Esplugas	½ nublado	NW	13		21	10		≈
Manresa	½ id	W	12		19	2		≈
S. Margarida	½ id	SW	—		—	—		≈
Tivissa			7		14	2		
Ribas	Despejado	S	10		17	5		
Estamariu			1		7	−1	24	
Molinos			6		14	2		
Capdella	Nublado	SE	7		13	3	0,5	
Pobla	Despejado	Calma	15		19	10		
Tarragona	id	id	13		20	13		
Cornudella			11		13	3		
Camarasa	Despejado	NE	12		17	11		
Seros	id	Calma	12		22	8		
Reus	¼ nublado	N	15		—	—		≈
Lunes 19 de abril de 1926								

Signos usados en las cartas : ≈ ≈ viento inferior; ≈ ≈ mar; ○ despejado; ◑ ½ cubierto; ◍ cubierto; ≡ niebla; ⌓ rocío; ● lluvia; ✱ nieve; ▲ pedrisco; ⚐ tormenta; ⌊ escarcha; 10 — 14 presión en milibares; 12 precipitación en 24 h., en milímetros.

S. M. C. - 110



SERVICIO METEOROLÓGICO

DE CATALUÑA

CARTA DEL TIEMPO

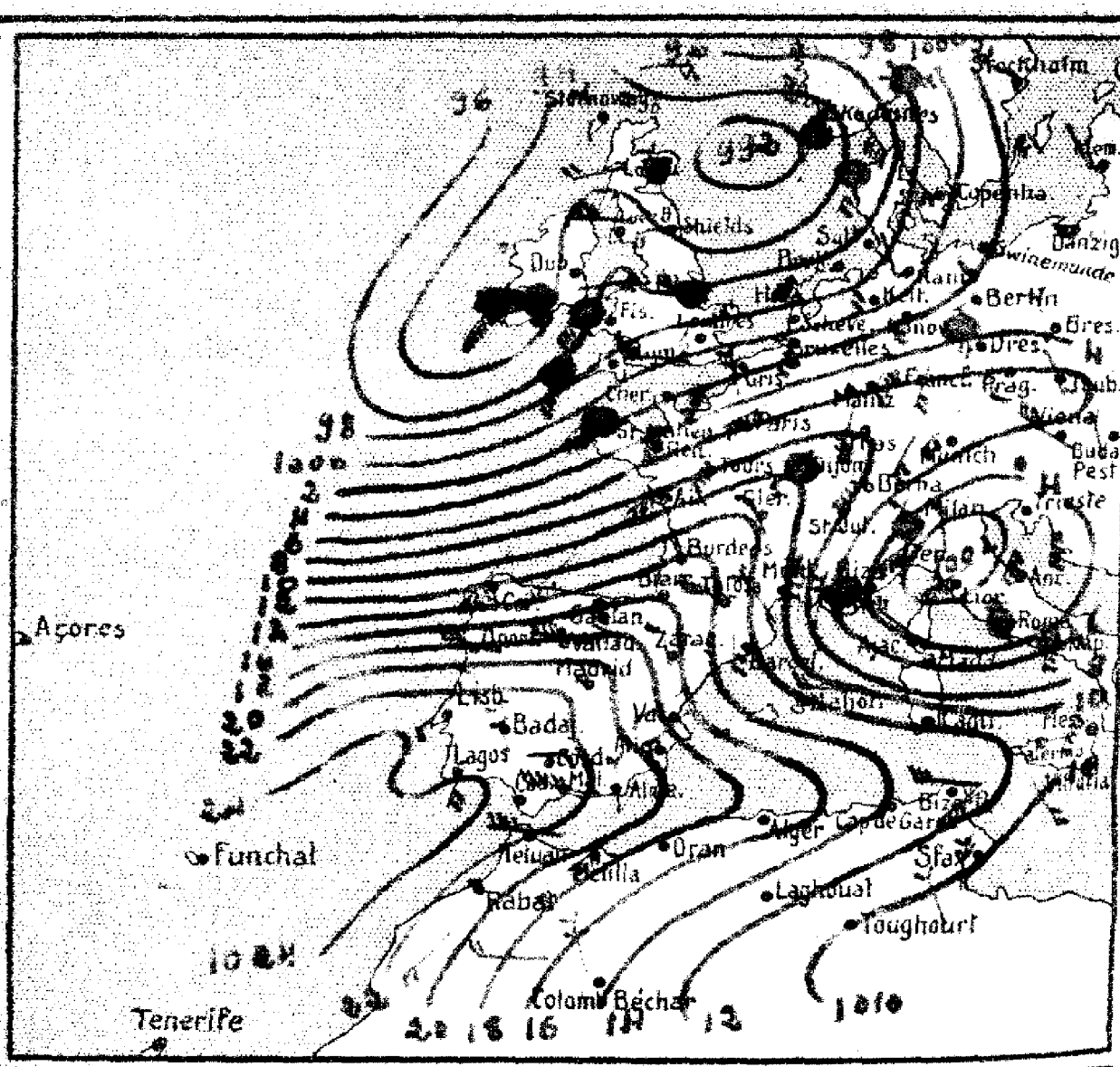

Estado del tiempo en la Europa occidental:

Las altas presiones del W de Gibraltar se han intensificado ligeramente en la Península Ibérica mejorando notablemente el tiempo por Andalucía y Levante. En cambio, por las costas de Galicia aumenta rápidamente la nubosidad bajo los efectos de una nueva depresión secundaria que avanza hacia el NW de Francia. — El mínimo barométrico del mar del Norte produce fuertes temporales y lluvias en las Islas Británicas, Países Bajos y Dinamarca, tendiendo a internarse en Escandinavia y mar Báltico. — En Cataluña es probable buen tiempo poco estable con vientos de la región del Norte.

Día 20 de abril de 192 a horas

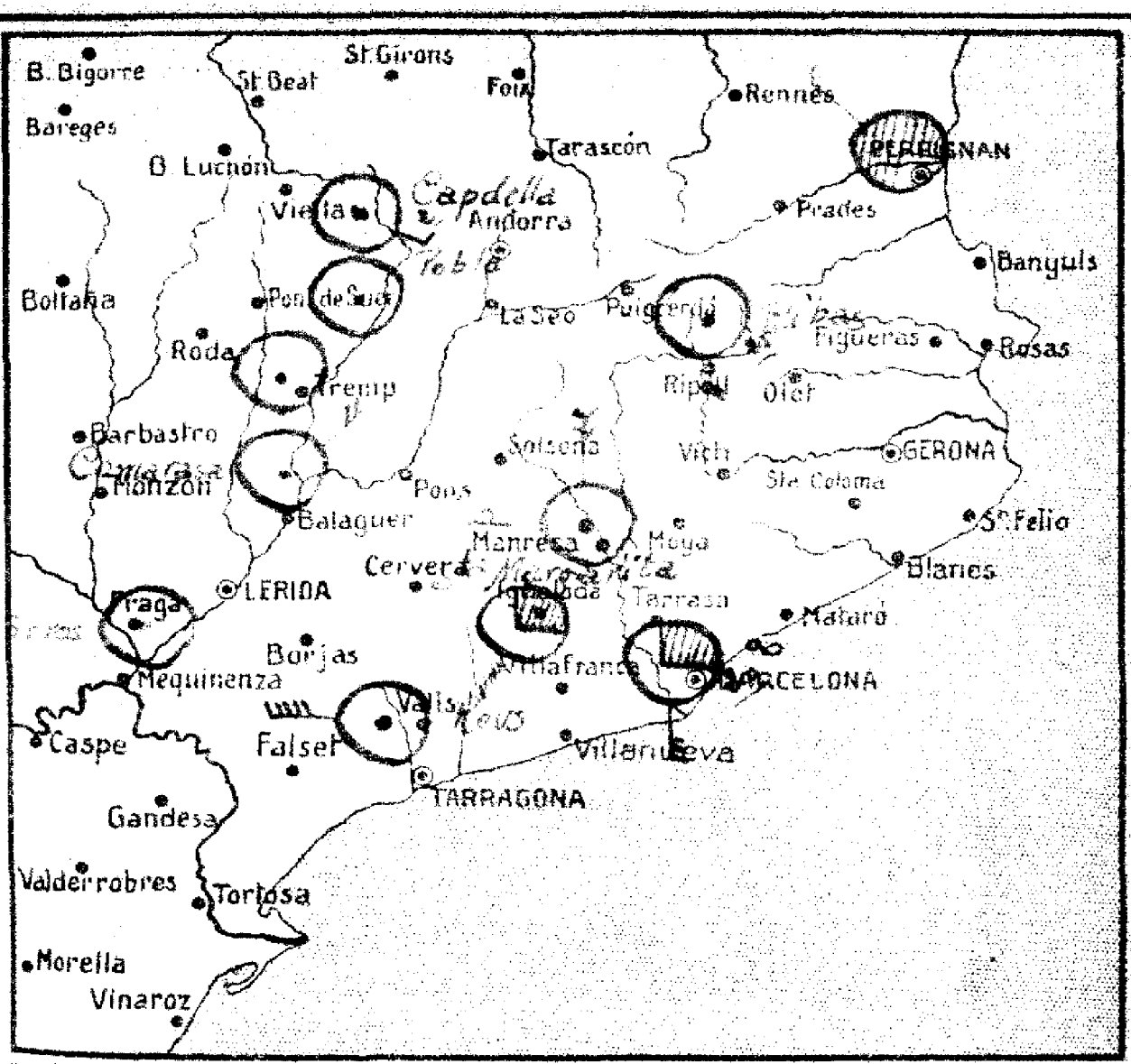

Estado del tiempo en Cataluña:

El buen tiempo es general en Cataluña, reinando cielo despejado. Los vientos son todavía flojos en la mayor parte de las provincias de Gerona y Barcelona. En el resto de la región soplan vientos débiles o moderados dominando los del NW y N. — Durante las últimas 24 horas se han registrado chubascos aislados en las regiones costera y pirenaica. — La temperatura máxima en Barcelona ha sido de 22° y la mínima en el lago Estanyento de 5° bajo cero

EL DIRECTOR DEL SERVICIO : E. FONTSERÉ

DATOS RECIBIDOS DE CATALUÑA:

Localidad	A las 8 h.				En 24 h.			Observaciones especiales
	Estado del cielo	Viento	Temperatura	Mar	Temp. máx.	Temp. mín.	Precipitación	
Barcelona	½ nublado	S	11	marejadilla	22	8	2,0	∞
S. Adrián			13		25	9		
Espinosa	½ nublado	NE	6		22	4	1,9	
Manresa	Despejado	N	9		17	5		⌓
S. Margarita	½ nublado	SW	—		—	—		≡
Fraser			3		12	1		
Ribas	Despejado	S	8		14	2	2,5	
Estangento			0		5	-5		
Molinos			3		12	2		
Pandella	Despejado	SE	-1		10	-1	2	
Pobla	id	Calma	8		17	4		
Tremp	id	id	6		16	6		
Camarasa	id	NE	9		16	7		
Serós	id	Calma	9		28	9		
Reus	id	W	12		—	—		≡
Comiols			0		13	-2		

Martes, 20 de abril de 1926

Signos usados en las cartas : ⊓ ⊓ viento inferior; ~ ~ mar; ○ despejado; ◐ ½ cubierto; ◍ cubierto; ≡ niebla; ⌓ rocío; ● lluvia; ✳ nieve; ▲ pedrisco; ⌈⌊ tormenta; ⌴ escarcha; 16 — 14 presión en milibares; **12** precipitación en 24 h., en milímetros.

S. M. C. - 110

SERVICIO METEOROLÓGICO

DE CATALUÑA

CARTA DEL TIEMPO

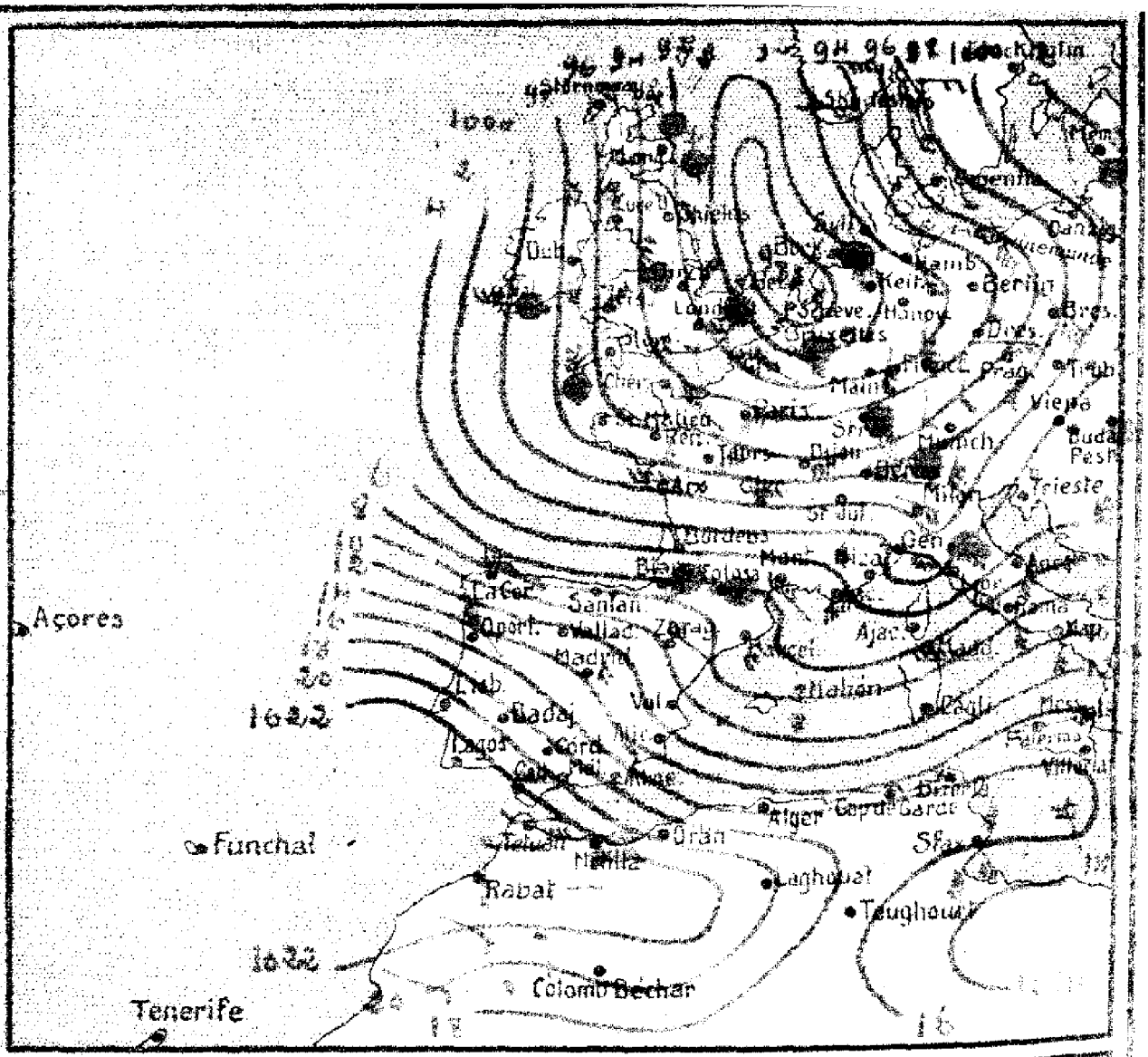

Estado del tiempo en la Europa occidental:

Las bajas presiones de las Islas Británicas se internan en el Continente Europeo empeorando notablemente el tiempo en Francia norte de España y regiones alpinas. — En el golfo de Génova se inicia la formación de un grupo secundario que en sus fuertes producen fuerte marejada en el Mediterráneo comprendido entre Baleares e Italia. — Las zonas de lluvias menores siendo las principales las observadas en Irlanda, norte de España, Italia y Países Bajos. — En Cataluña se prevé tiempo variable e inseguro con vientos del NW y algunos chubascos de carácter tormentoso.

Día 7 de abril de 1926 a 7 horas

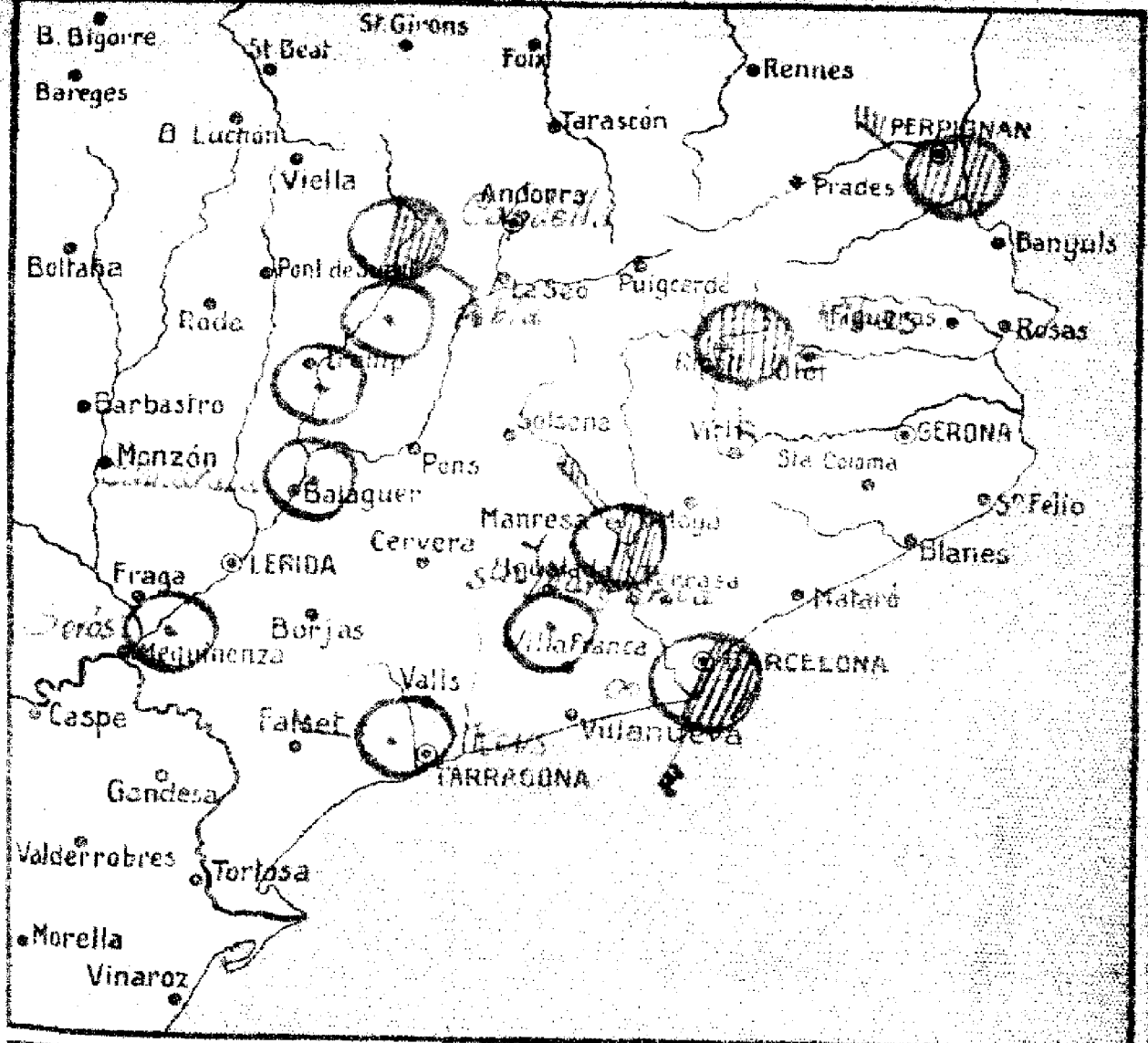

Estado del tiempo en Cataluña :

En Cataluña domina tiempo variable y abundan las nubes por toda la región.

La temperatura máxima en Barcelona ha sido de 21° y la mínima en Comiols y Cupdella 1° bajo cero.

Caudal del Segre en Camarasa : 39 m³. p. s.
id Noguera en Cremp : 25 m³. p. s.

EL DIRECTOR DEL SERVICIO : E. FONTSERÉ

DATOS RECIBIDOS DE CATALUÑA:

Localidad	A las 9 h. Estado del cielo	Viento	Temperatura	Mar	En 24 h. Temp. max.	Temp. min.	Precipitación	Observaciones especiales
Barcelona	½ nublado	SW	16	marejadilla	21	11		∞
S. Adrián			14		25	11		
Esplugas	½ nublado	SW	12		13	5		
Manresa	½ id	NW	14		16	9		
S. Margarita	Despejado	N	—		—	—		
Treser			5		22	2		
Ribas	Nublado	S	8		13	4		≡
Estangento			2		6	0	1	
Molinos			9		18	4		
Capdella	½ nublado	SE	7		13	-1		
Pobla	Despejado	Calma	12		19	9		
Tremp	id	id	10		25	9		
Romiols			5		12	-1		
Camarasa	Despejado	Calma	11		21	11		
Serós	id	id	10		27	8		
Reus	id	W	14		—	—		

Miércoles, 21 de abril de 1926

Signos usados en las cartas : ⊓⊓ viento inferior; ~~ mar; ○ despejado; ◐ ½ cubierto; ◍ cubierto; ≡ niebla; ⌓ rocío; ● lluvia; ✳ nieve; ▲ pedrisco; ⌈⌉ tormenta; ⊔ escarcha; 16 —— 15 presión en milibares; **12** precipitación en 24 h., en milímetros.

S. M. C. - 110



SERVICIO METEOROLÓGICO

DE CATALUÑA

CARTA DEL TIEMPO

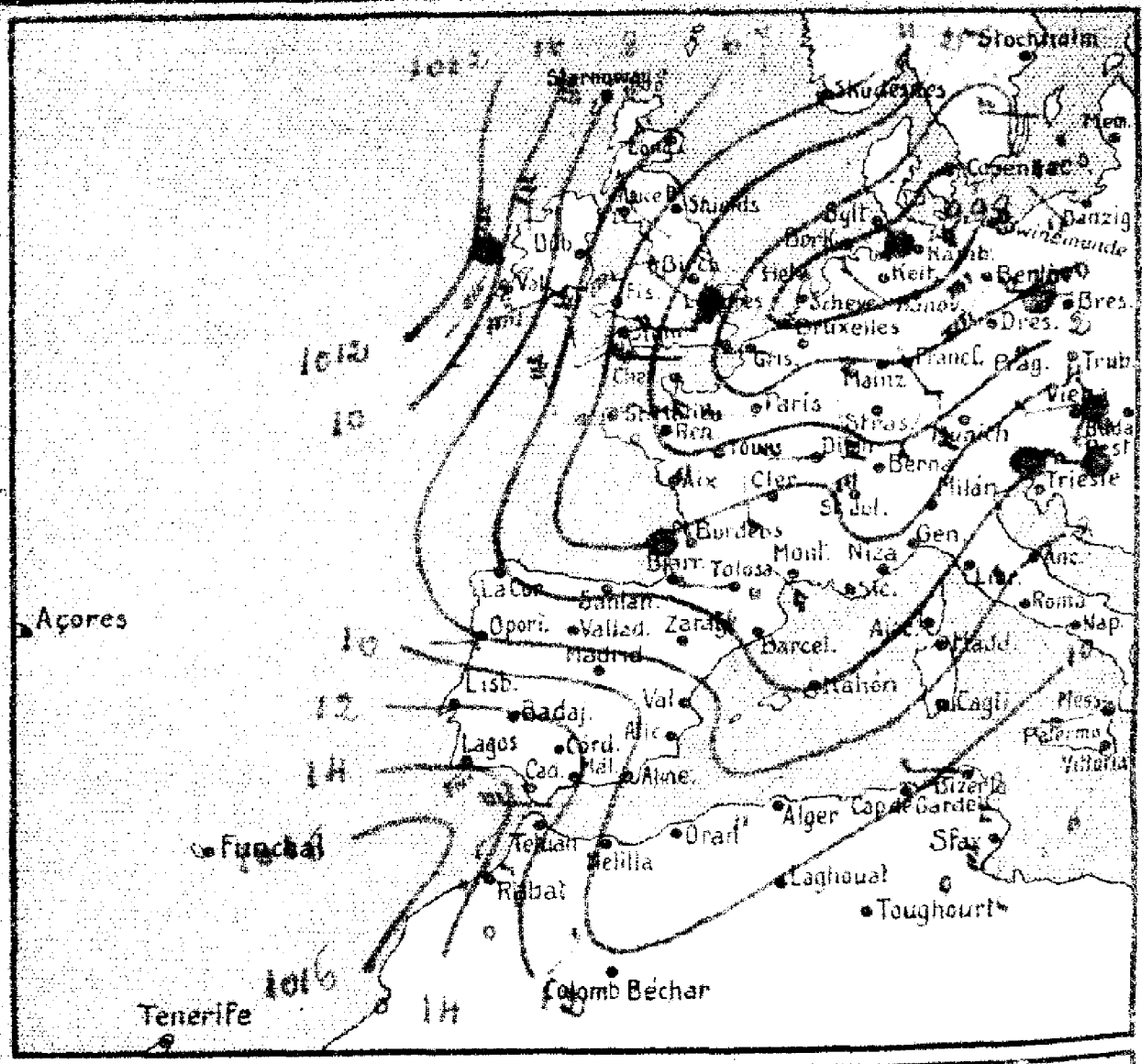

Estado del tiempo en la Europa occidental:

Persiste estacionario el régimen de tiempo variable e inseguro en todo el Occidente europeo debido a la depresión barométrica de Alemania. En general el cielo está cubierto registrándose algunas chubascos aislados de carácter tormentoso.

En Cataluña es probable tiempo variable e inseguro con algún chubasco aislado de carácter tormentoso.

Dia 22 de abril de 1926 a 7 horas

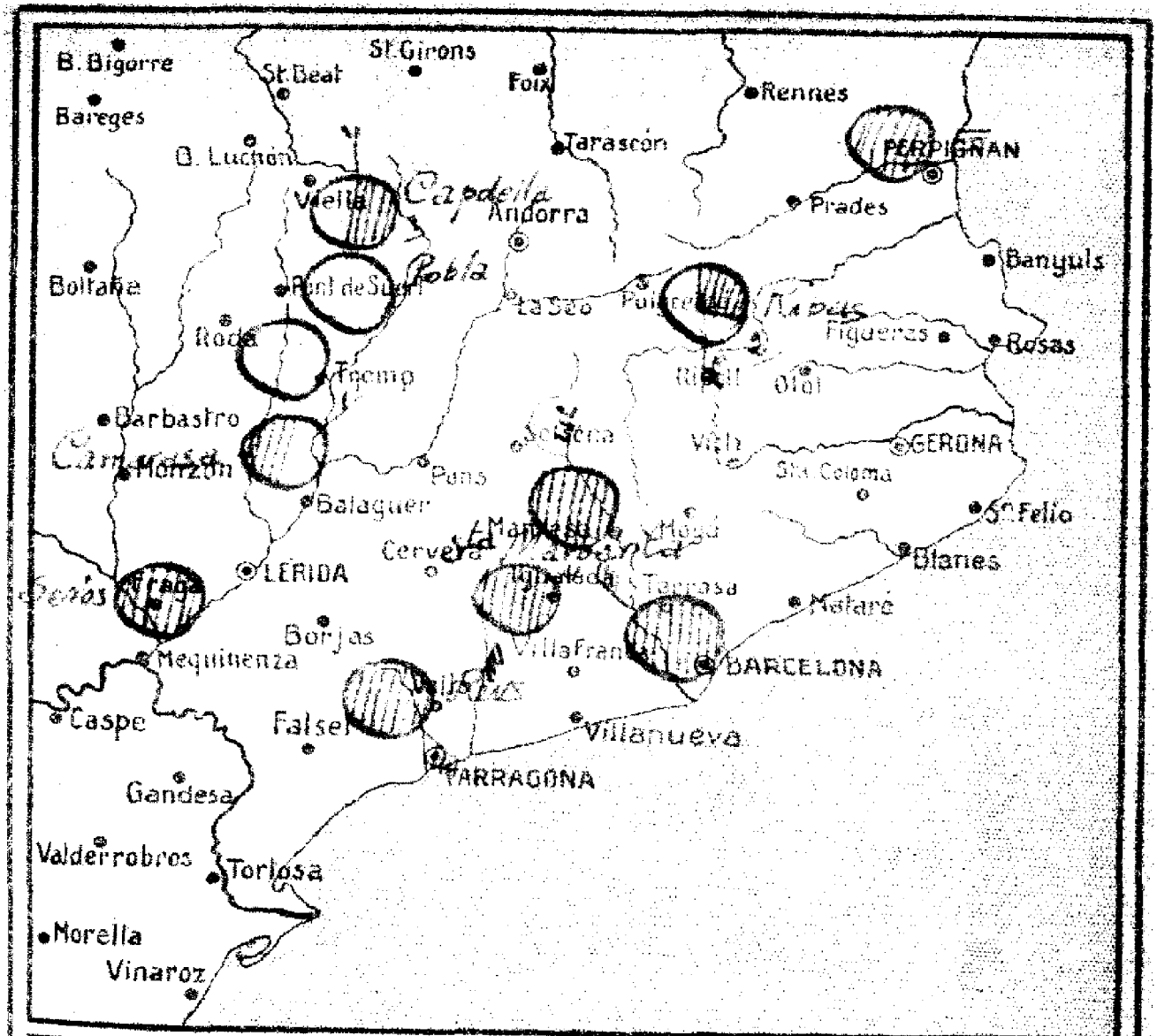

Estado del tiempo en Cataluña :

En Cataluña reina tiempo inseguro con cielo nuboso y vientos fuertes por gran parte de las provincias de Barcelona y Tarragona.—

Durante las ultimas 24 horas ha llovido en la región Pirenaica.—

El descenso de la temperatura ha sido general. En Barcelona la máxima ha sido de 21° y la mínima en el Lago Estangento de 5° bajo cero

EL DIRECTOR DEL SERVICIO : E. FONTSERÉ

DATOS RECIBIDOS DE CATALUÑA:

Localidad	A las 8 h.				En 24 h.			Observaciones especiales
	Estado del cielo	Viento	Temperatura	Mar	Temp. máx.	Temp. mín.	Precipitación	
Barcelona	Nublado	NNW	10	marejada	21	9		
S. Adrián			12		25	11		
Esplugas	Nublado	NW	8		22	7		
Manresa	id	N	11		17	7		
S. Margarita	id	SW	-		-	-		
Fraser			7		14	1		
Ribas	¼ nublado	S	6		10	3	2	
Estangente			-1		3	-5	2	
Molinos			6		12	3		
Capdella	½ nublado	N	2		11	1	1	
Pobla	Despejado	Calma	9		18	6		
Tremp	id	id	7		16	7		
Camiols			0		9	-3		
Camarasa	½ nublado	NE	9		16	9		
Seros	Nublado	Calma	9		20	9		
Reus	id	SE	11		-	-		

Jueves, 22 de abril de 1926

Signos usados en las cartas : viento inferior; mar; ○ despejado; ½ cubierto; cubierto; niebla; rocío; ● lluvia; nieve; ▲ pedrisco; tormenta; escarcha; 16 —— 14 presión en milibares; **12** precipitación en 24 h., en milímetros.

S. M. C. - 110



SERVICIO METEOROLÓGICO

DE CATALUÑA

CARTA DEL TIEMPO

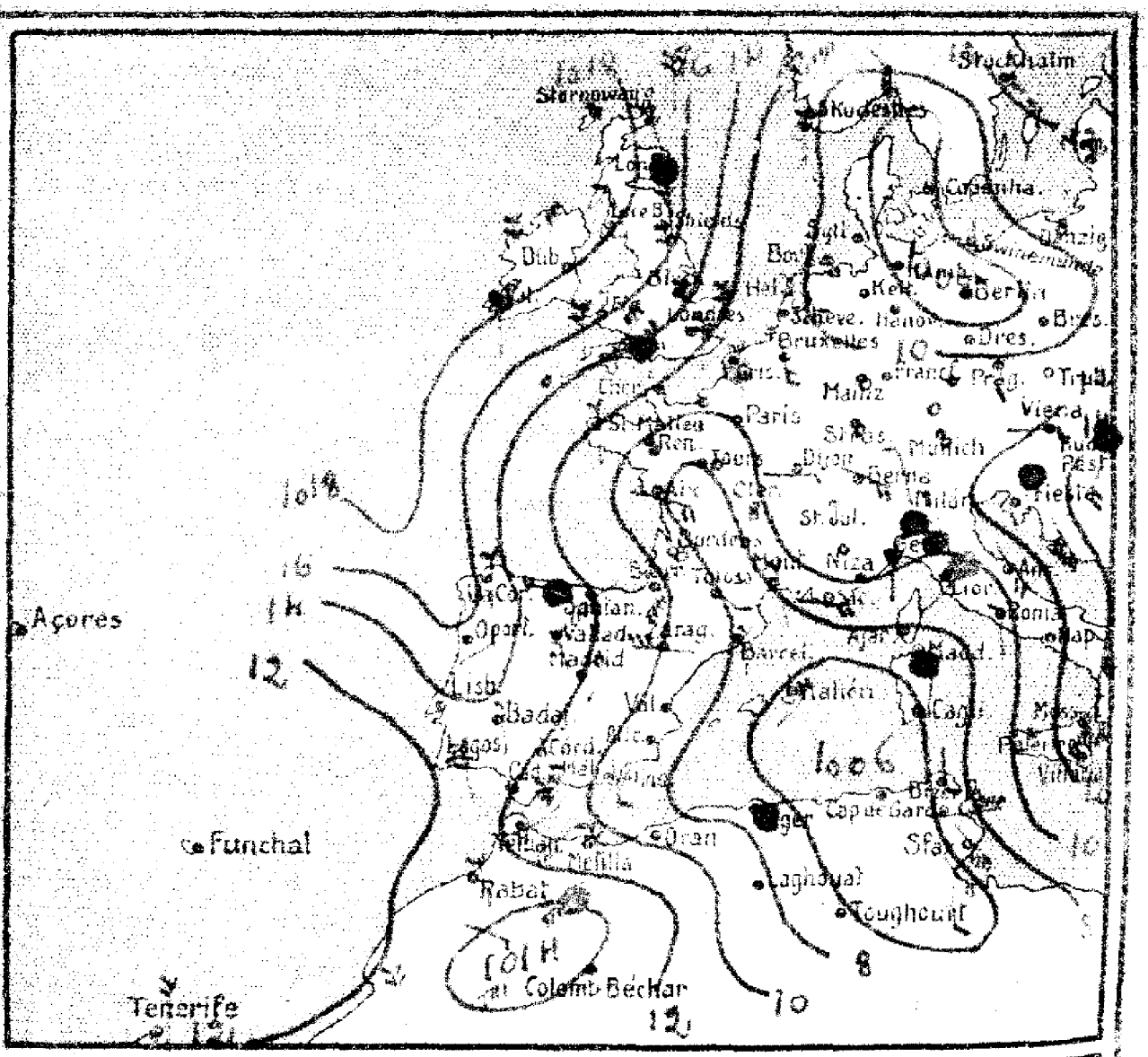

Estado del tiempo en la Europa occidental:

Poca variación ha experimentado la situación atmosférica del occidente europeo durante las últimas 24 horas, pues persiste el régimen de bajas presiones en Alemania y Baleares dando lugar a tiempo muy variable e inseguro con abundantes chubascos y tormentas aisladas en la Península, Francia, N de Italia y gran parte del Mediterráneo occidental. — La situación general de vientos de las regiones del Norte que se establece por las Islas Británicas y Portugal motiva un notable descenso de la temperatura en estos países. — En Cataluña es probable la persistencia del tiempo variable con algunos chubascos y tormentas aislados.

Día 3 de abril de 192 6 a 7 horas

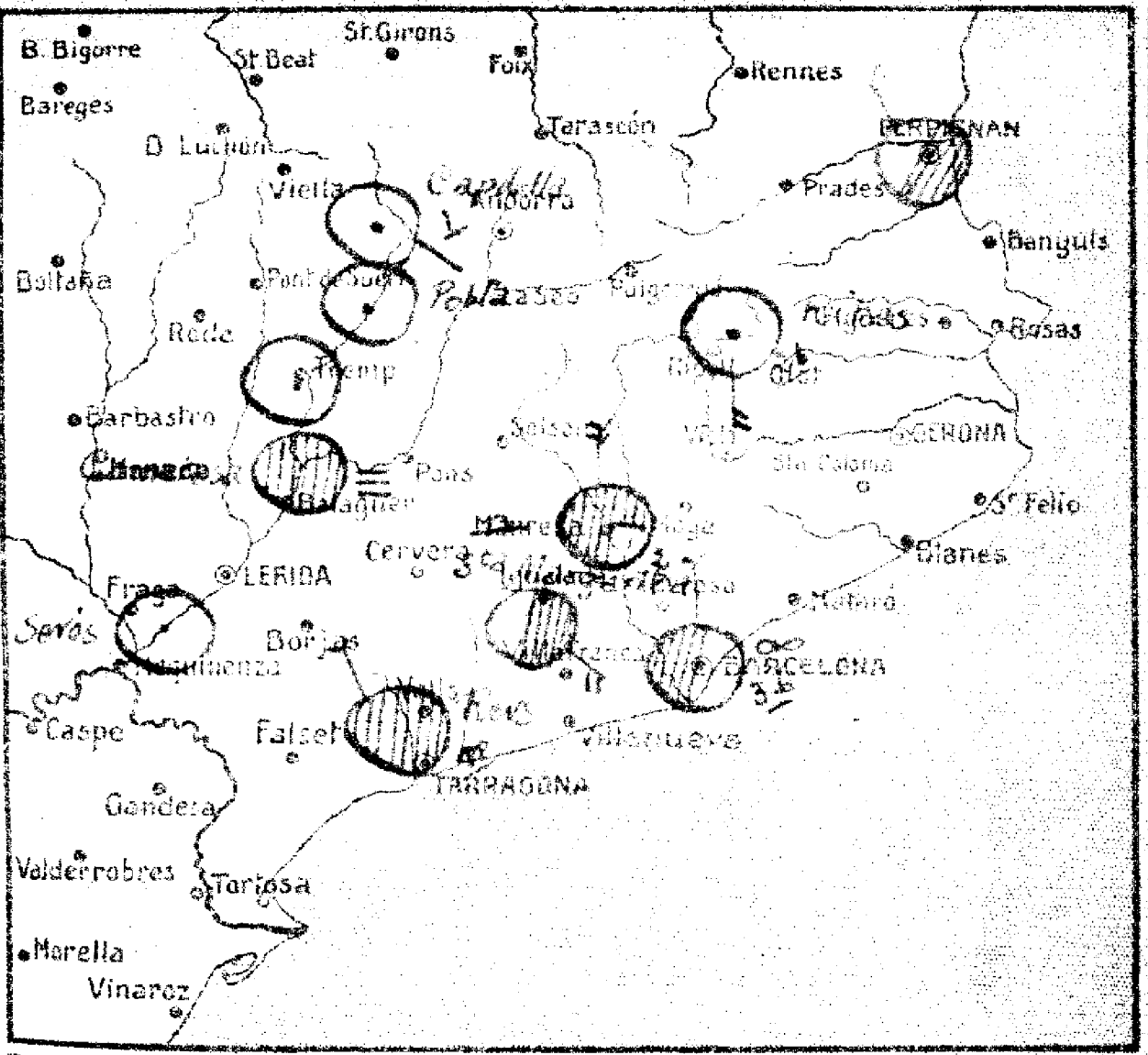

Estado del tiempo en Cataluña :

El tiempo en Cataluña es variable dominando cielo despejado en la provincia de Lérida y nuboso en el resto. — Durante las últimas 24 horas se han registrado chubascos aislados por varios puntos de la región. — La máxima cantidad de lluvia recogida ha sido de 21 milímetros en Ribas y 20 en Esplugas de Llobregat. — Debido a las bajas temperaturas observadas ha vuelto a nevar ligeramente en la cordillera Pirenaica, Montseny y cumbres elevadas de la mitad septentrional de Cataluña.

El Director del Servicio : E. FONTSERÉ

DATOS RECIBIDOS DE CATALUNA:

Localidad	A las ...... h. Estado del cielo	Viento	Temperatura	Mar	En 24 h. Temp. máx.	Temp. mín.	Precipitación	Observaciones especiales
[illegible]	Nublado	N	11	rizado	16	8	5,6	[illegible]
[illegible]			11		19	6		
[illegible]	[illegible]	NE	3		21	3	[illegible]	[illegible]
[illegible]	id	[illegible]	9		15	[illegible]	[illegible]	[illegible]
[illegible]	id	SE	–		–	–		
[illegible]			2		13	-1		
[illegible]	Despejado	S	2		11	-2	[illegible]	
[illegible]			-1		3	-0	3	[illegible]
[illegible]			5		12	3		
[illegible]	Despejado	SE	0		9	0	1	
[illegible]	id	Calma	3		16	5		
[illegible]	id	id	6		13	6		
[illegible]			[illegible]		[illegible]	[illegible]		
[illegible]	Nublado	Calma	5		14	9		≡
[illegible]	Despejado	id	7		14	5		
[illegible]	Nublado	NW	12		–	–	Lluvia	
[illegible]	23 de	abril	de	1926				

Signos usados en las cartas: viento inferior; mar; despejado; ½ cubierto; cubierto; niebla; rocío; lluvia; nieve; pedrisco; tormenta; escarcha; presión en milibares; **12** precipitación en 24 h., en milímetros.



SERVICIO METEOROLÓGICO

DE CATALUÑA

CARTA DEL TIEMPO

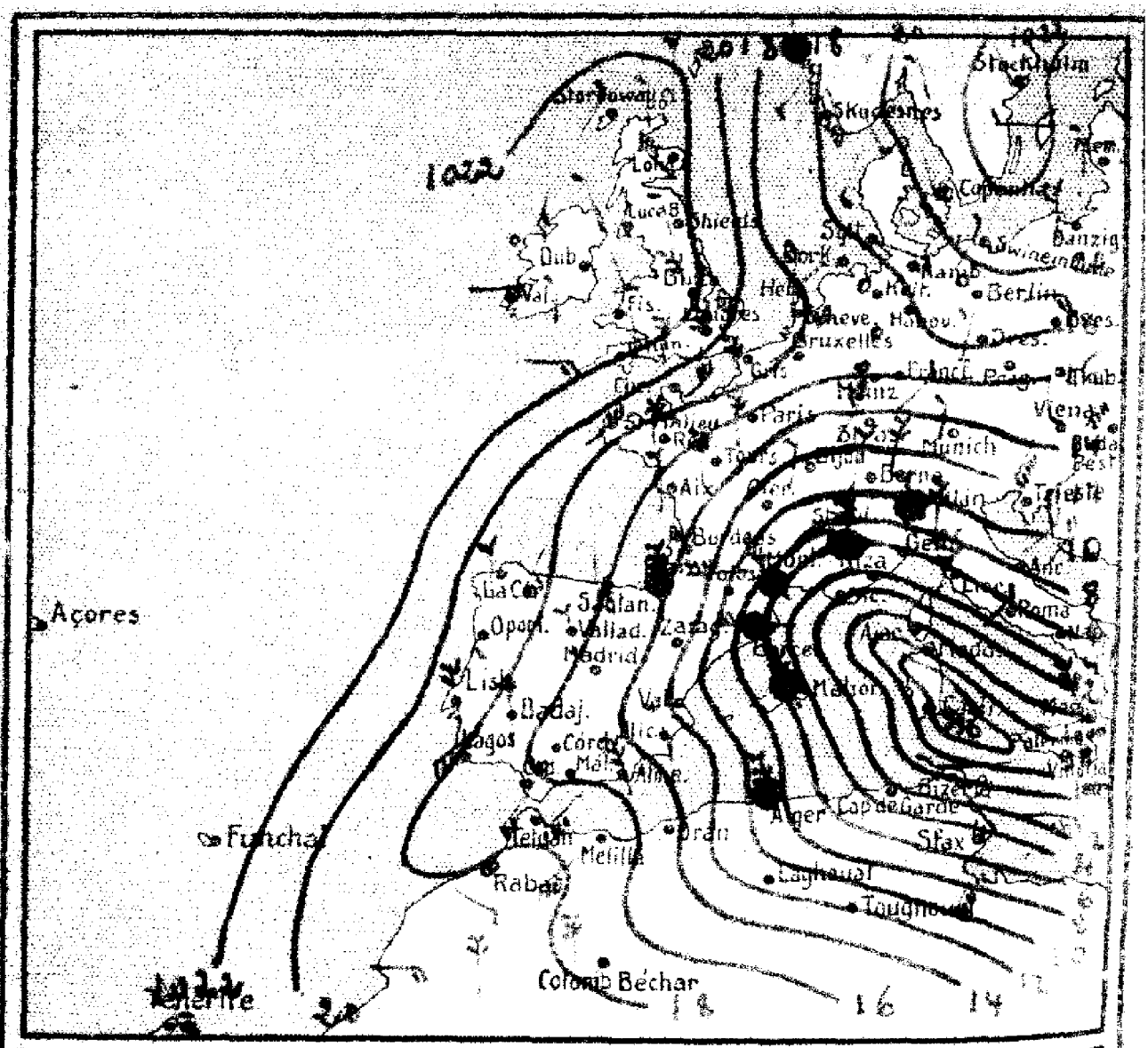

Estado del tiempo en la Europa occidental:

Una importante depresión barométrica tiene su centro entre Cerdeña y Túnez produciendo un estado general de mal tiempo en todo el Mediterráneo occidental, norte de Africa e Italia donde existe intensa nubosidad y abundantes lluvias. — Los vientos correspondientes a la citada depresión son fuertes en todo el mediodía de Francia, NE de España y Baleares, motivando asimismo un notable descenso de la temperatura. — En Cataluña es probable régimen lluvioso con vientos de la región del Norte

Día 24 de abril de 1926 a 7 horas

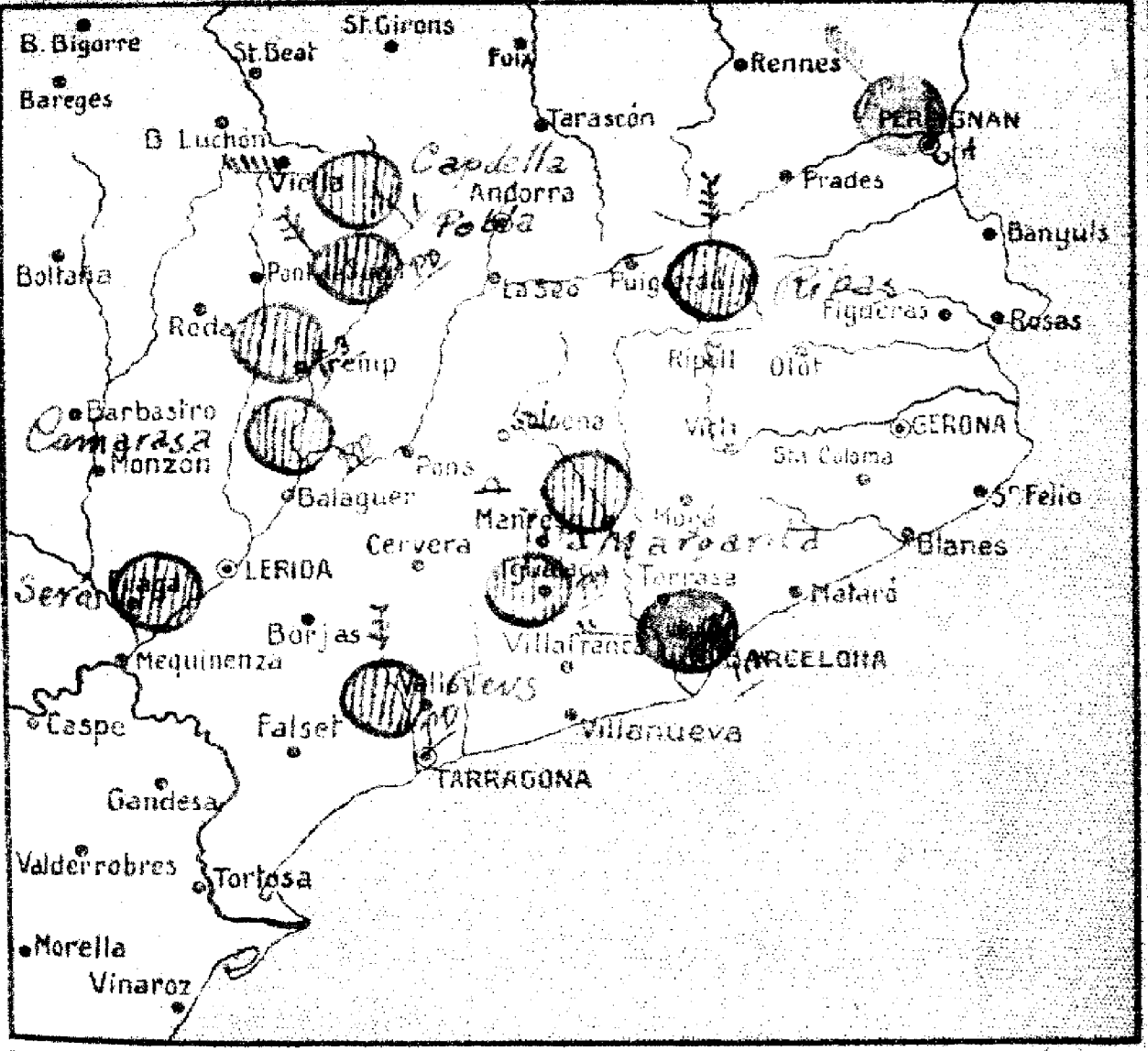

Estado del tiempo en Cataluña

La nubosidad [illegible] en Cataluña reinando vientos fuertes del noroeste en las provincias de Gerona y Tarragona.

Durante las últimas 24 horas se han registrado lluvias en toda la región y nevadas en varios puntos del Alto Pirineo.

Temperatura máxima en Barcelona 14°, mínima en el Estangento, 3° bajo cero

EL DIRECTOR DEL SERVICIO : E. FONTSERÉ

DATOS RECIBIDOS DE CATALUÑA:

Localidad	A las 8 h.				En 24 h.			Observaciones especiales
	Estado del cielo	Viento	Temperatura	Mar	Temp. máx.	Temp. mín.	Precipitación	
Barcelona	Nublado	W	10	marejada gruesa	14	8	14	●
S. Adrián			10		20	6		
Esplugas	Nublado	W	7		15	4	16	●
Manresa	id	NW	10		16	8		⌓ ?
L. Mamorita	id	N	–		–	–	Lluvia	
Estanguento			-3		-1	-3	1	[N]
Molinos			5		12	4		
Capdella	Nublado	W	4		11	0	1	⌓
Tobla	id	NW	10		16	5	Lluvia	⌓
Tremp	id	Calma	6		13	3	3	
Camiols			2		9	-2		
Camarasa	Nublado	N	9		15	8	Lluvia	
Sorós	id	Calma	8		18	5		
Reus	id	N	10		–	–	Lluvia	⌓
Freser			1		10	0		
Ribas	Nublado	N	5		11	2		⌓

Sabado 24 de abril de 1926

Signos usados en las cartas : ⌒ ⌒ viento inferior; ~ ≈ mar; ○ despejado; ◑ ½ cubierto; ◍ cubierto; ≡ niebla; ⌓ rocío; ● lluvia; ✱ nieve; ▲ pedrisco; ⌈⌊ tormenta; ⌴ escarcha; 16 —— 16 presión en milibares; **12** precipitación en 24 h., en milímetros.



SERVICIO METEOROLÓGICO

DE CATALUÑA

CARTA DEL TIEMPO

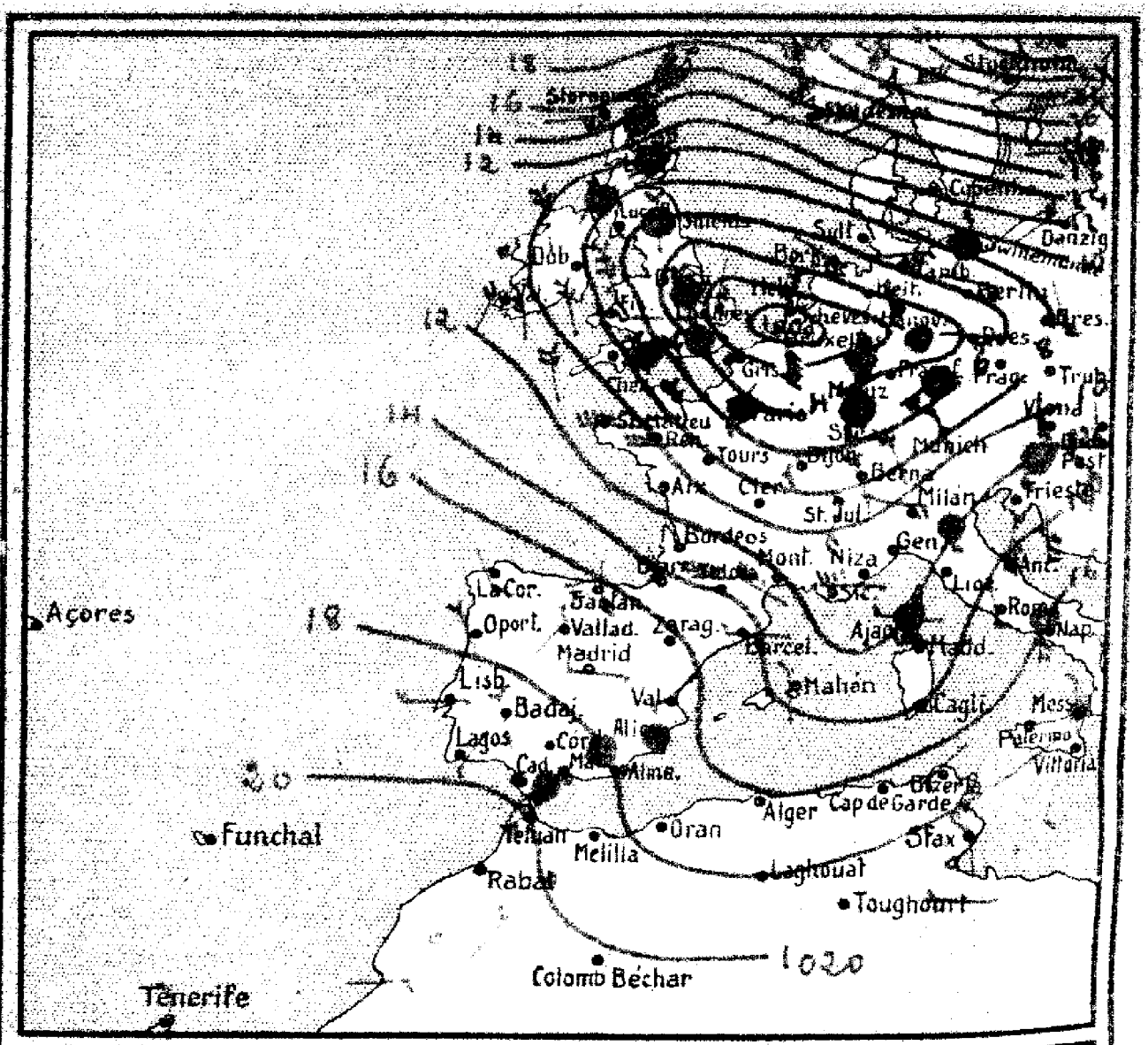

Estado del tiempo en la Europa occidental:

Persiste estacionario el régimen de tiempo variable en la mayor parte del occidente europeo motivado por una fuerte depresión cuyo centro radica en los Países Bajos. — En Inglaterra, norte de Francia, Alemania y Alpes Marítimos se registran abundantes lluvias. — En la Península Ibérica domina cielo nuboso registrándose lloviznas por las costas de Valencia.

En Cataluña es probable la tendencia al régimen de tormentas.

Día 26 de abril de 1926 a 7 horas

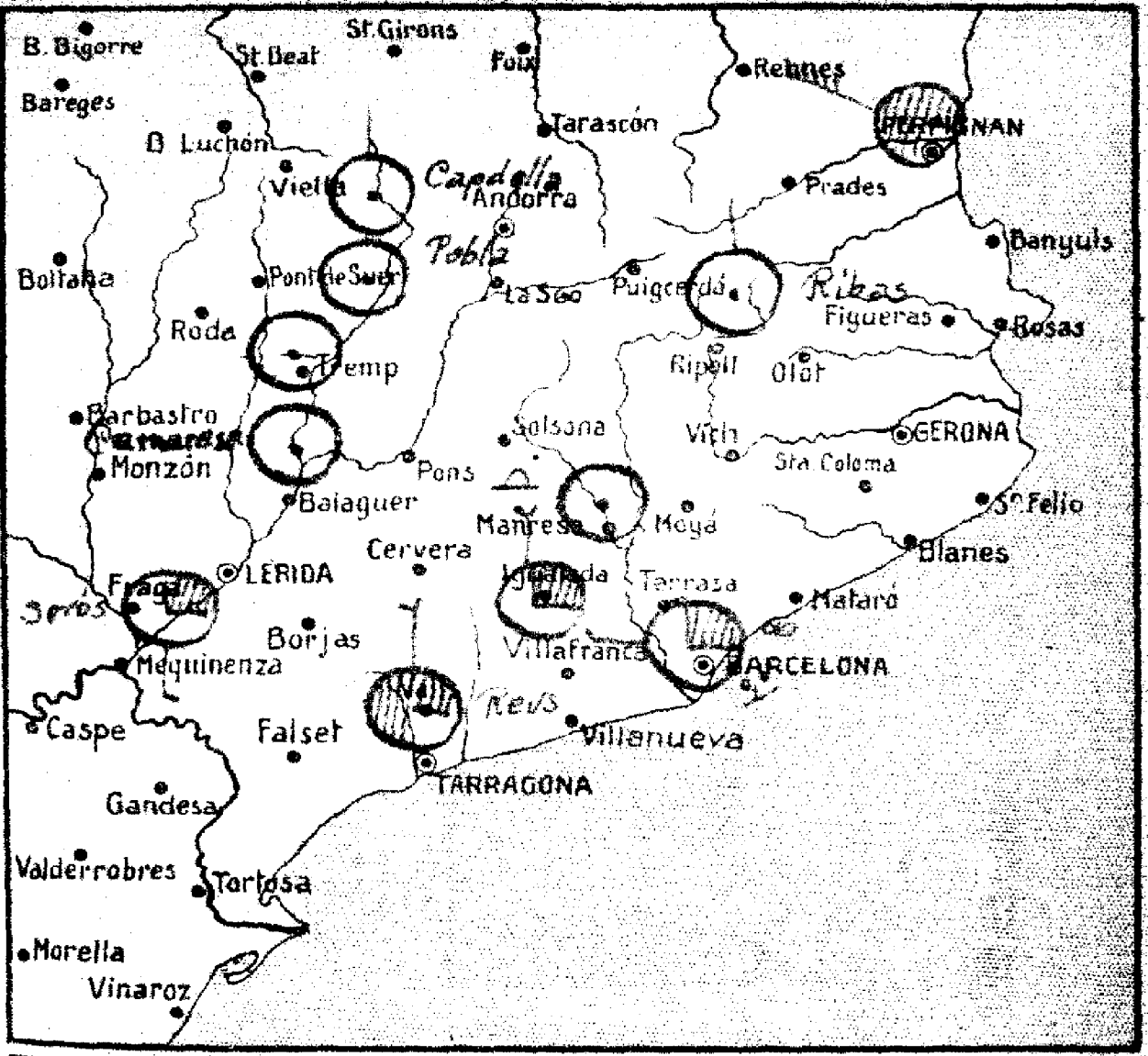

Estado del tiempo en Cataluña:

En Cataluña domina cielo despejado en toda la región con vientos moderados de la región Norte.

Durante las últimas 24 horas se han observado ligeras lloviznas en la región costera y vientos fuertes del 4º cuadrante en gran parte de Cataluña.

La temperatura máxima ha sido de 19º en Barcelona y la mínima de 5º bajo cero en el Estanguet.

EL DIRECTOR DEL SERVICIO: E. FONTSERÉ

DATOS RECIBIDOS DE CATALUÑA:

Localidad	A las 7 h.				En 24 h.			Observaciones especiales
	Estado del cielo	Viento	Temperatura	Mar	Temp. máx.	Temp. mín.	Precipitación	
Barcelona	½ nublado	W	12	marejada	19	9	0,0	
Fabrián			13		20	9		
Aplugas	½ nublado	N	6		19	3	0,0	
Manresa	Despejado	Calma	9		16	4		
Margarita	½ nublado	N	—			—		
Reser			-1		4	-1		
Ribas	Despejado	N	6		12	3		
Riangento			0		0	-5	2	
Rolanos			4		11	2		
Rapdella	Despejado	N	-1		4	-2		
Rbla	id	Calma	8		14	3		
Rramp	id	id	8		11	4		
Ranals			-1		2	-2		
Ramaraza	Despejado	Calma	6		15	6		
Reras	½ nublado	S	9		17	6		
Reus	½ id	N	12			—		

Lunes 26 de abril de 1926

Signos usados en las cartas: ⟋ ⟋ viento inferior; ~ ~ mar; ○ despejado; ◑ ½ cubierto; ◎ cubierto; ≡ niebla; ⌓ rocío; ● lluvia; ✕ nieve; ▲ pedrisco; ⚡ tormenta; ⌴ escarcha; $\frac{16}{12}$ presión en milibares; $\underline{12}$ precipitación en 24 h., en milímetros.



SERVICIO METEOROLÓGICO
DE CATALUÑA

CARTA DEL TIEMPO

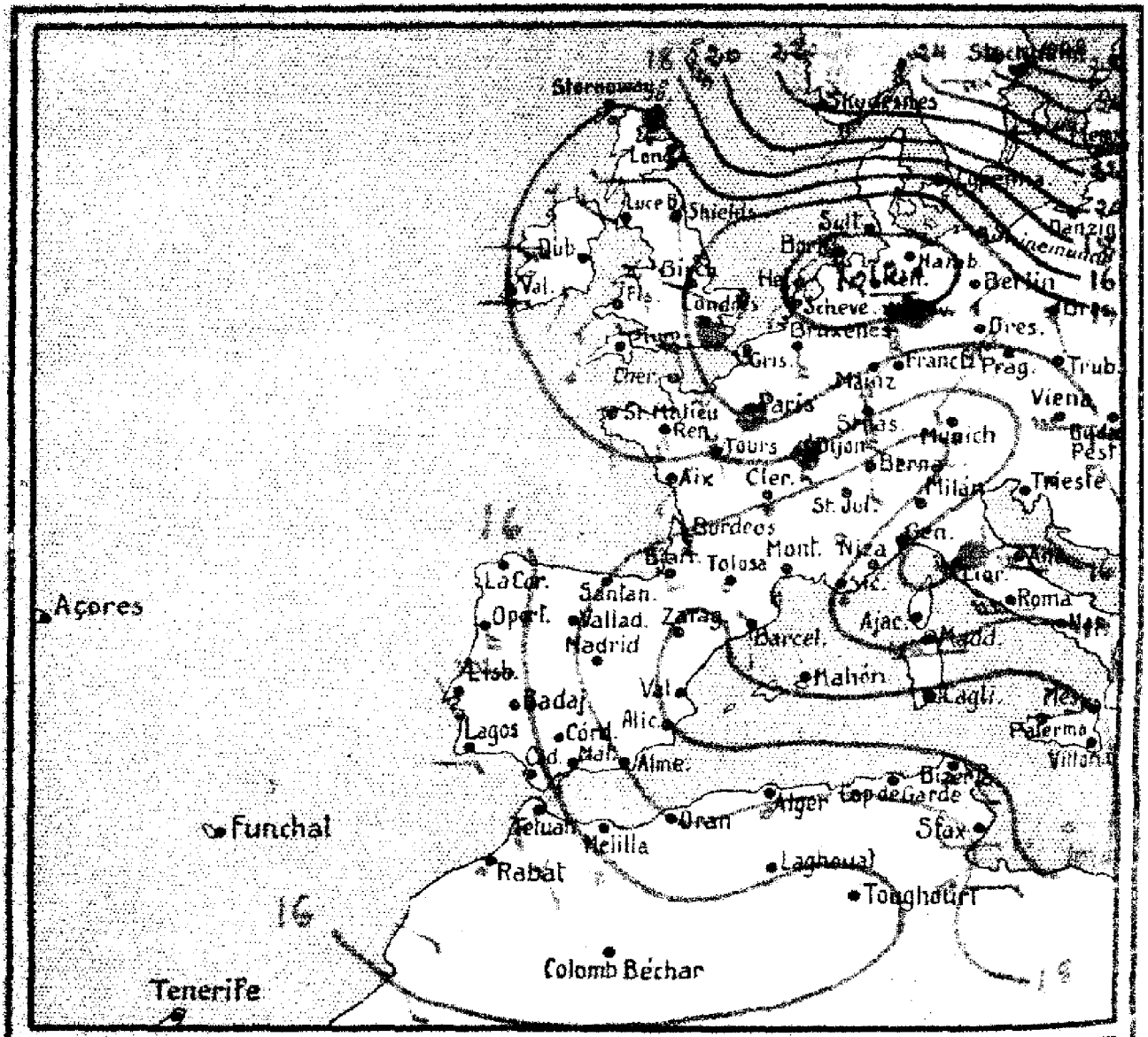

Estado del tiempo en la Europa occidental:

La depresión barométrica de los Países Bajos pierde rápidamente intensidad mejorando el tiempo en la mayor parte del occidente Europeo, exceptuando las costas de Portugal donde aumenta la nubosidad bajo la influencia de un mínimo situado hacia las Islas Azores. — Las altas presiones dominan en el mar Báltico produciendo un estado general de buen tiempo en todo el nordeste de Europa. —

En Cataluña es probable buen tiempo

Día 27 de abril de 1926 a 7 horas

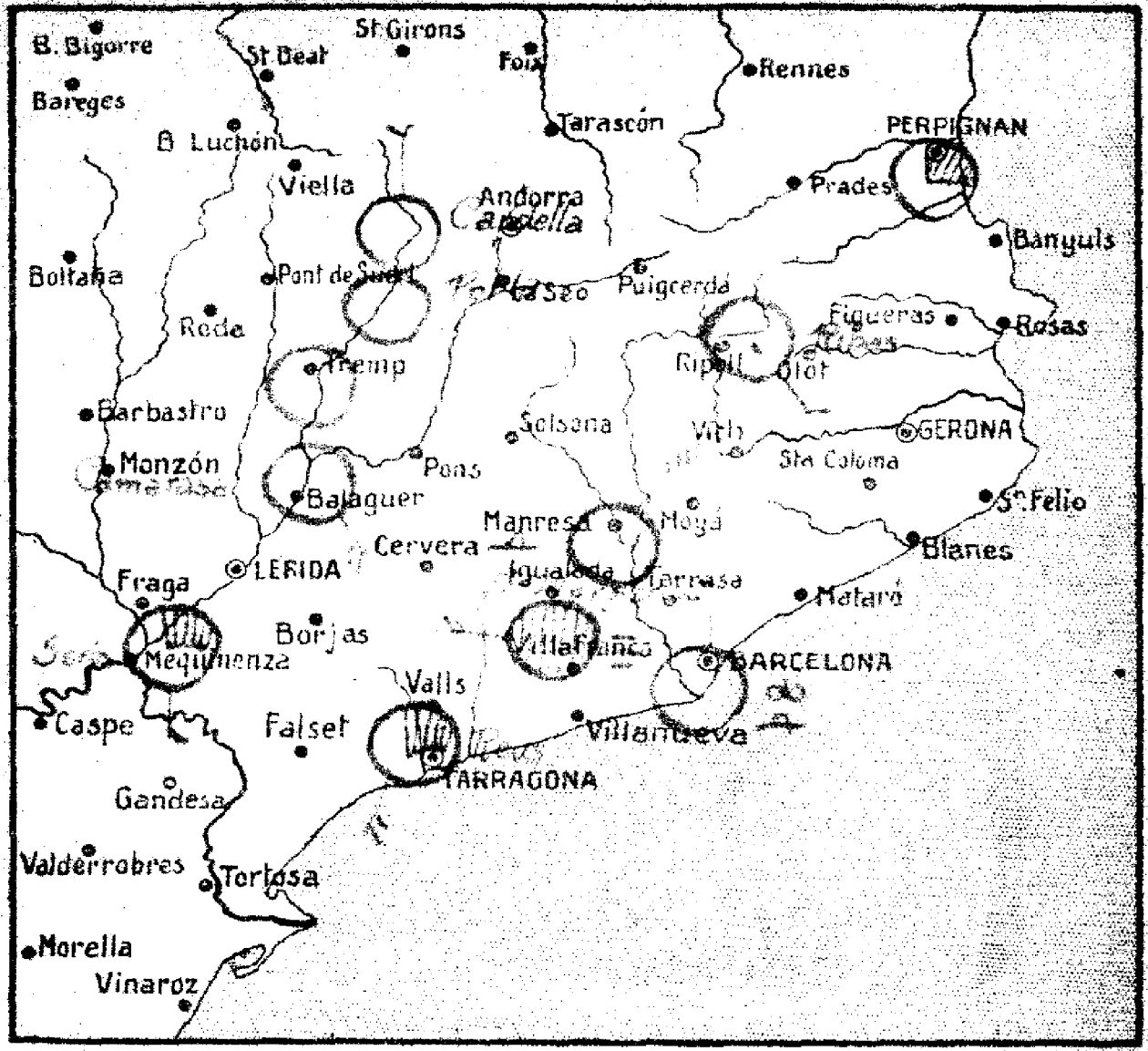

Estado del tiempo en Cataluña :

El tiempo en Cataluña es bueno con cielo completamente despejado y vientos débiles de dirección variable.

Las temperaturas todavía son bajas en la región pirenaica debido a las nevadas registradas en las cumbres de aquella cordillera.

La máxima en Barcelona ha sido de 16° y la mínima en el llano tangente de 1° bajo cero

EL DIRECTOR DEL SERVICIO : E. FONTSERÉ

DATOS RECIBIDOS DE CATALUÑA:

Localidad	A las 8 h. Estado del cielo	Viento	Temperatura	Mar	En 24 h. Temp. máx.	Temp. mín.	Precipitación	Observaciones especiales
Barcelona	Despejado	N	12	1 marea Tjadill	16	9		⌓ ∞³
S. Adrián			12		21	8		
Esplugas	Despejado	Calma	6		21	5		⌓ ∞³
Manresa	id	NE	8		16	3		⌓
S. Margarita	Nublado	W	–		–	–		≡³
Tresor			3		10	0		
Ribas	Despejado	SE	7		13	3		
Estangente			1		6	-4		
Molinos			4		12	-1		
Capdella	Despejado	N	0		12	-1		
Pobla	id	Calma	9		19	9		
Tremp	id	id	4		20	2		
Pomiols			0		11	-2		
Camarasa	Despejado	SE	5		16	8		
Serós	1/4 nublado	S	8		20	7		
Reus	1/4 id	SW	14		–	–		

Martes, 27 de abril de 1926

Signos usados en las cartas : viento inferior; mar; ○ despejado; ◐ ½ cubierto; ◎ cubierto; ≡ niebla; ⌓ rocío; ● lluvia; ✳ nieve; ▲ pedrisco; ⚡ tormenta; escarcha; 16 19 presión en milibares; **12** precipitación en 24 h., en milímetros.



SERVICIO METEOROLÓGICO

DE CATALUÑA

CARTA DEL TIEMPO

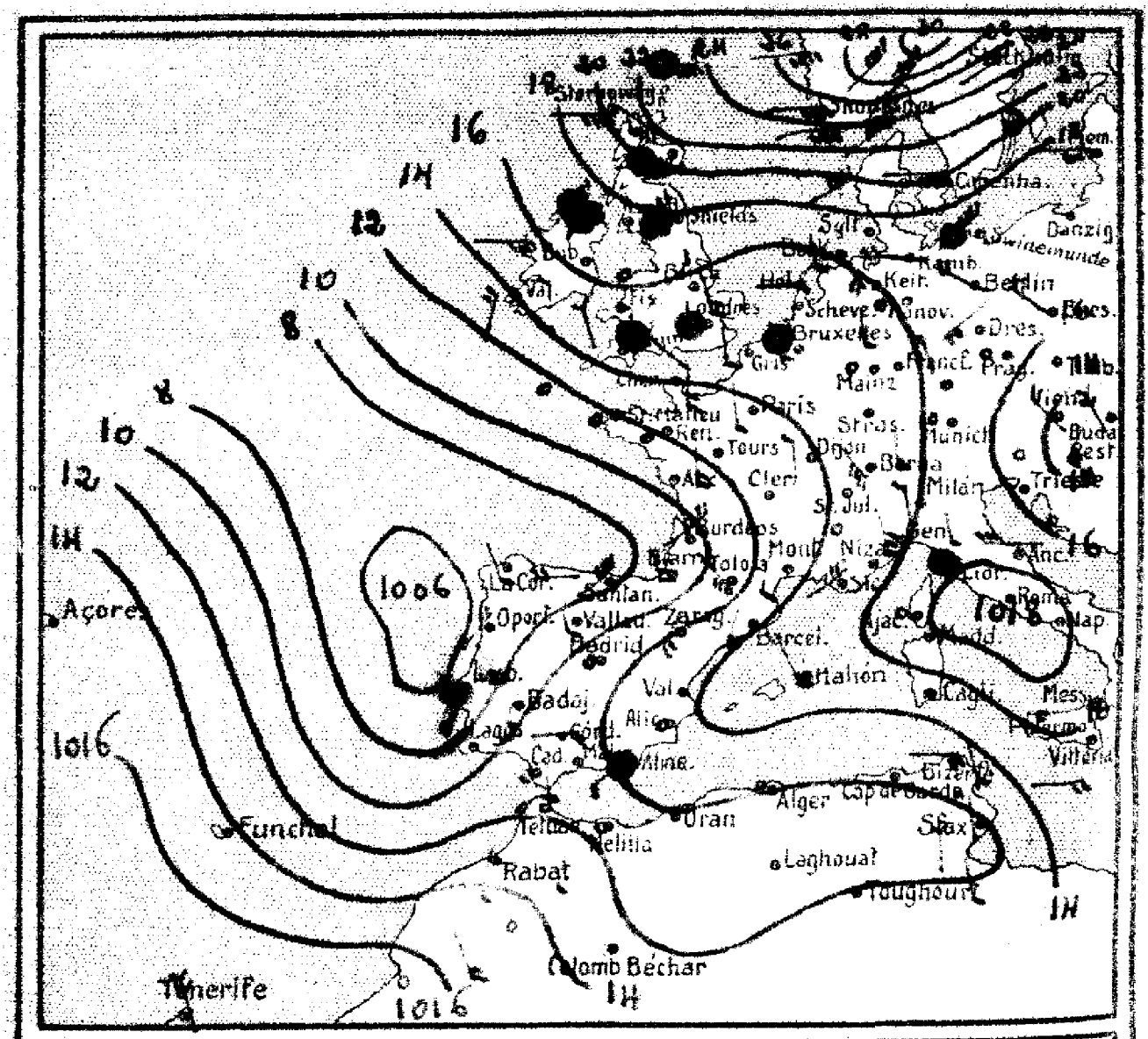

Estado del tiempo en la Europa occidental:

Durante el transcurso del tiempo en la Península Ibérica bajo los efectos de una nueva depresión barométrica situada en las costas de Portugal, con tendencia a trasladarse en nuestro continente por el Cantábrico y Galicia. La zona de lluvias correspondiente a la citada depresión comprende Portugal, Extremadura y gran parte de Andalucía. — En Cataluña se ha hecho régimen de nieblas y neblinas con algunas lluvias en el interior.

Día 22 de abril de 1926 a 7 horas

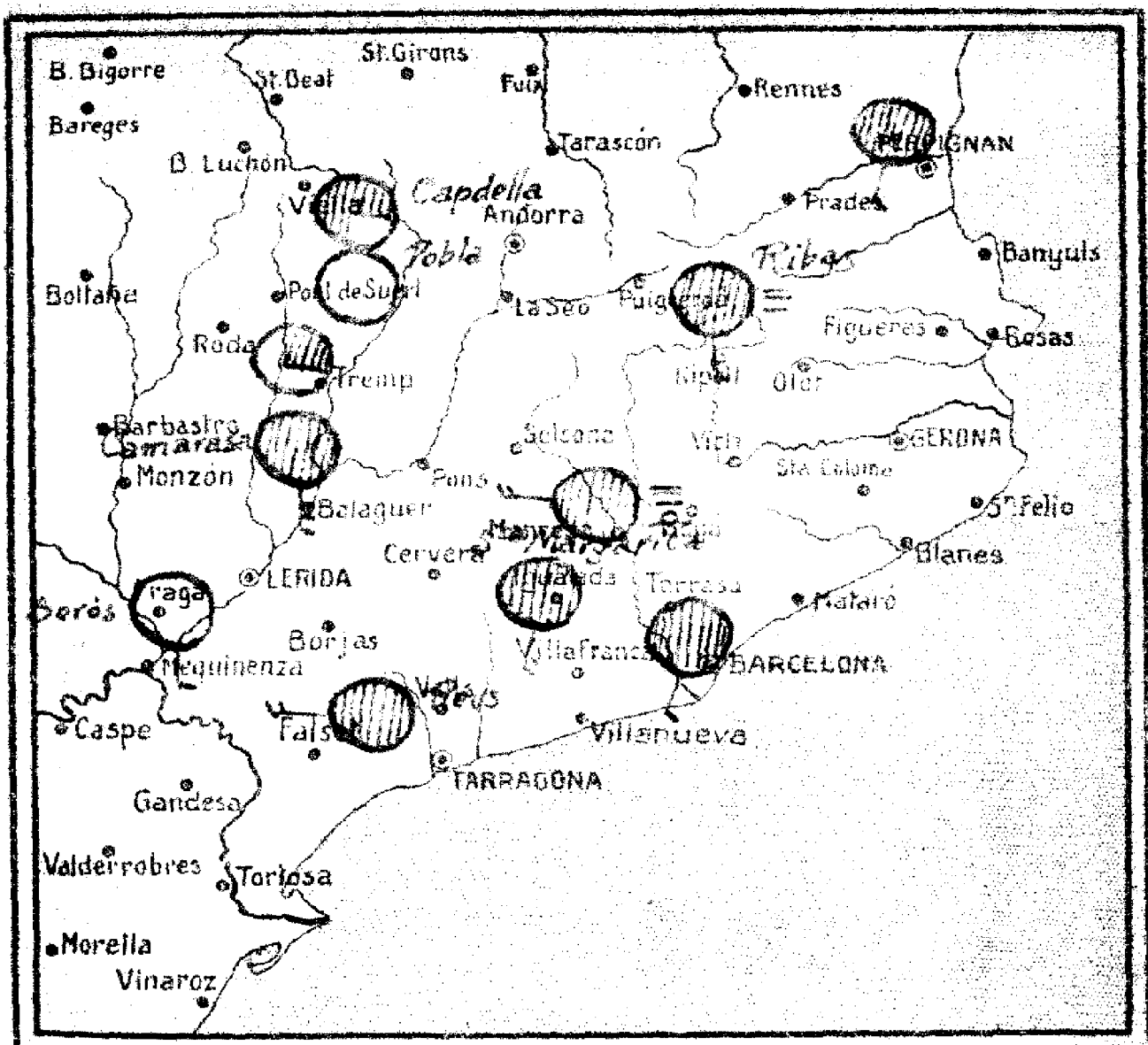

Estado del tiempo en Cataluña

En Cataluña el tiempo en general es bueno dominando abundantes nubes y nieblas por la región costera y despejado en el interior.

Temperatura máxima en Seros 23°, mínima en el lago Estanguento 0°.

El recorrido total del viento durante las últimas 24 horas ha sido de 427 kilometros

EL DIRECTOR DEL SERVICIO: E. FONTSERÉ

DATOS RECIBIDOS DE CATALUÑA:

Localidad	A las 8 h.				En 24 h.			Observaciones especiales
	Estado del cielo	Viento	Temperatura	Mar	Temp. máx.	Temp. mín.	Precipitación	
Barcelona	Nublado	SW	15	mar rejadilla	17	13		
S. Adrián			16		22	11		
Esplugas	Nublado	Calma	12		20	6		≡ ⌓
Manresa	id	W	13		18	5		≡ ⌓
Margarita	id	SW	–		–	–		
Freser			5		13	1		
Ribas	Nublado	S	10		15	6		≡
Estangento			4		8	0		
Molinos			10		15	5		
Capdella	1/4 nublado	S	9		15	1		
Pobla	Despejado	Calma	14		21	10		
Tremp	1/4 nublado	id	12		22	8		
Pomiola			5		13	2		
Camarasa	Nublado	S	12		18	11		
Serós	id	S	12		23	6		
Reus	id	W	16		–	–		

Miércoles, 28 de abril de 1926

Signos usados en las cartas: ⌐ ⌐ viento inferior; ~ ~ mar; ○ despejado; ◑ 1/2 cubierto; ◍ cubierto; ≡ niebla; ⌓ rocío; ● lluvia; ✱ nieve; ▲ pedrisco; ⌈⌊ formenta; ⌴ escarcha; 16 — 11 presión en milibares; **12** precipitación en 24 h., en milímetros.

SERVICIO METEOROLÓGICO

DE CATALUÑA

CARTA DEL TIEMPO

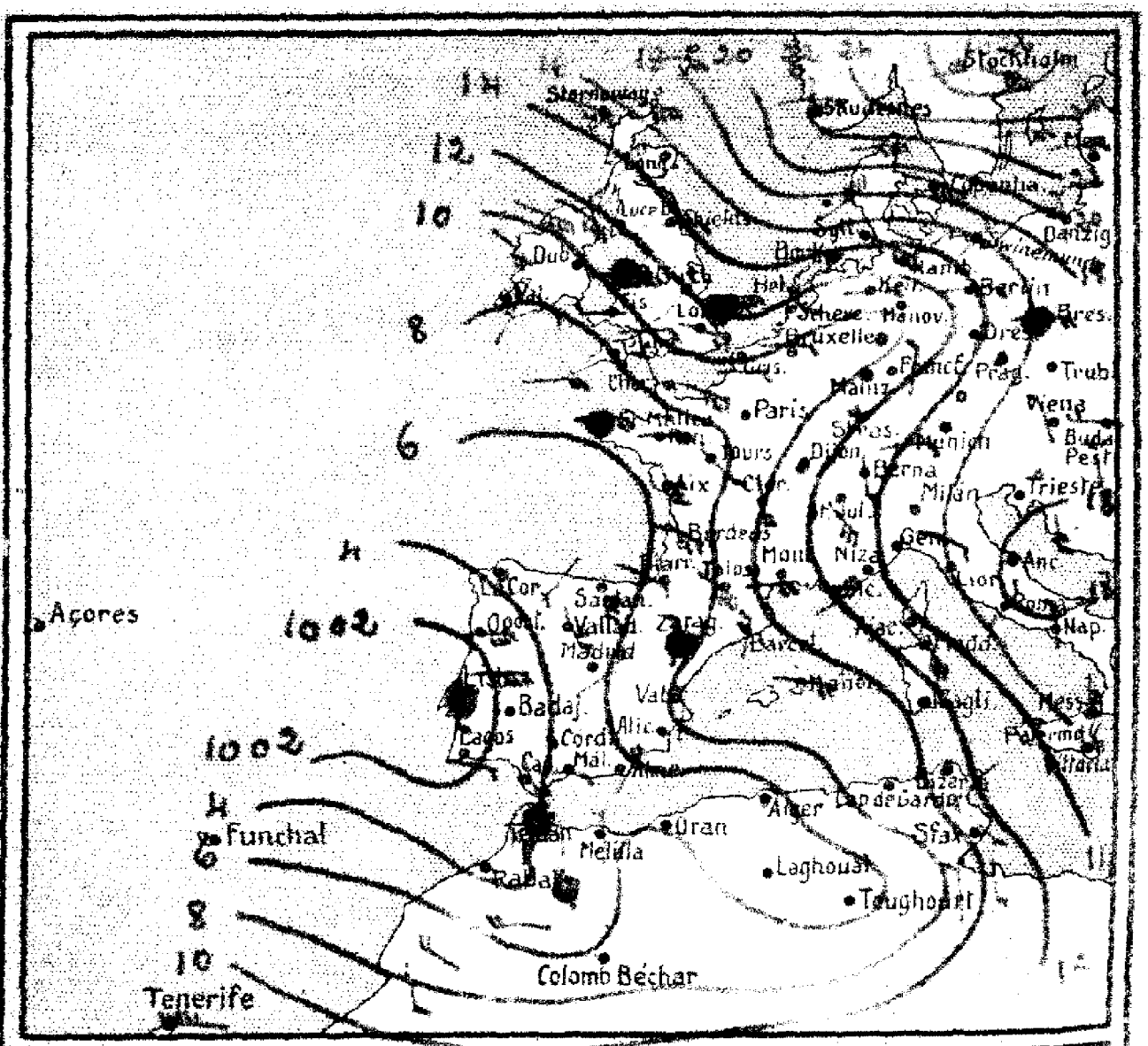

Estado del tiempo en la Europa occidental:

En las costas de Portugal se halla el centro de una importante depresión barométrica tendiendo a intensificarse y formar un mínimo secundario en las Islas Baleares.— Bajo su influencia el mal tiempo se generaliza en la Península Ibérica y Mediterráneo occidental dominando cielo completamente nublado, vientos fuertes del 1er cuadrante y marejada gruesa en toda la costa de Levante.— Las lluvias de mayor importancia se observan por Andalucía, Castilla y Aragón.— En Cataluña es probable la tendencia al régimen de chubascos aislados en la mayor parte de la región con vientos fuertes de Levante y mar.

Día 29 de abril de 1926 a 7 horas

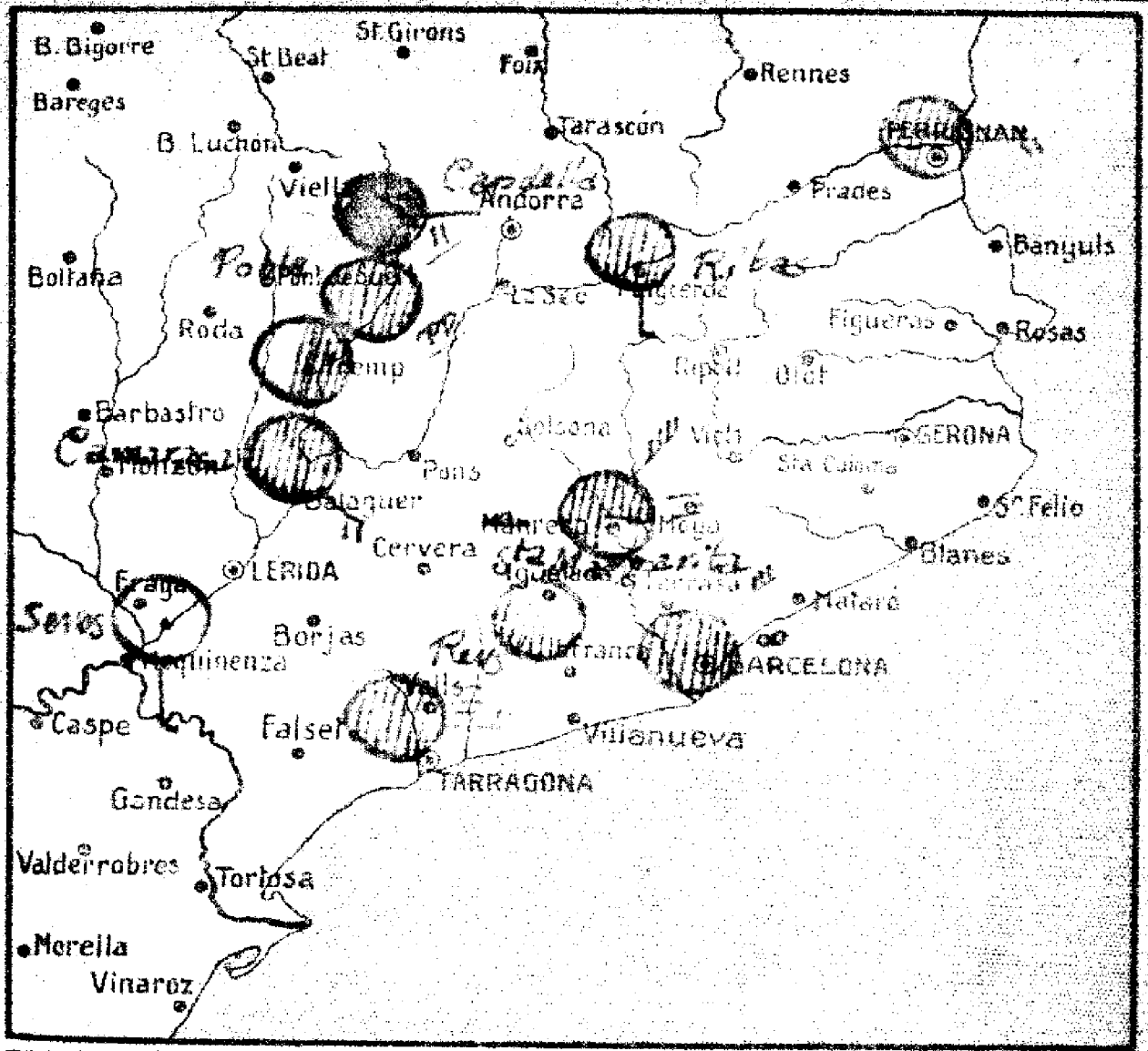

Estado del tiempo en Cataluña:

La nubosidad es general en Cataluña reinando vientos flojos de Levante y mar gruesa de la misma dirección. — Las temperaturas persisten relativamente estacionarias pues la máxima en Barcelona ha sido de 19° — la mínima en el lago Estanguets ha sido de 2° bajo cero.

En la región pirenaica se han registrado ligeros chubascos aislados de carácter tormentoso.

El régimen de nubes y nieblas se generalizará en toda la región.

EL DIRECTOR DEL SERVICIO: E. FONTSERÉ

DATOS RECIBIDOS DE CATALUÑA:

Localidad	A las [illegible] h.				En 24 h.			Observaciones especiales
	Estado del cielo	Viento	Temperatura	Mar	Temp. máx.	Temp. mín.	Precipitación	
Barcelona	Nublado	NE	15	marejada gruesa	19	14		
S. Adrián			16		24	15		
Esplugas	Nublado	E	12		21	10		
Manresa	3/4 id	NE	14		20	10		≡
S. Margarita	Nublado	NE	–		–	–		
Freser			7		14	4		
Ribas	Nublado	S	9		17	6		≡
Estangento			2		6	-2	13	
Molinos			10		17	7		
Capdella	Nublado	E	8		13	4	11	◍
Pobla	id	Calma	13		21	11	Lluvia	
Tremp	1/2 id	id	11		25	10		
Comiols								
Camarasa	Nublado	SE	10		18	10		
Serós	Despejado	S	13		22	7		
Reus	Nublado	E	17		–	–		≡

Jueves, 29 de abril de 1926

Signos usados en las cartas: ⊓ ⊓ viento inferior; ~ ≈ mar; ○ despejado; ◐ 1/2 cubierto; ◍ cubierto; ≡ niebla; ⌓ rocío; ● lluvia; ✱ nieve; ▲ pedrisco; ⊠ tormenta; ⊔ escarcha; "— —" presión en milibares; **12** precipitación en 24 h., en milímetros.



SERVICIO METEOROLÓGICO
DE CATALUÑA

CARTA DEL TIEMPO

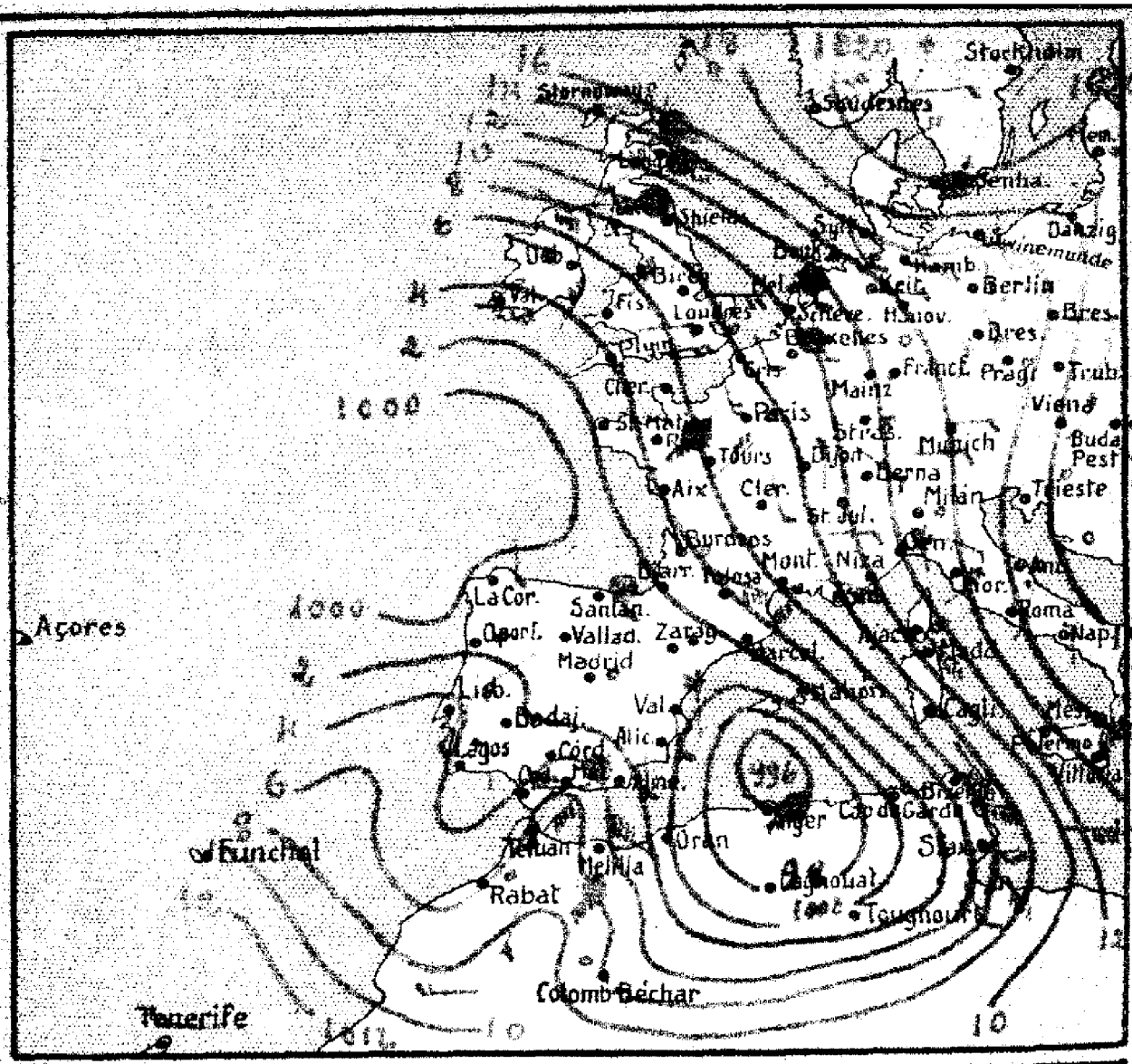

Estado del tiempo en la Europa occidental:

En las islas Baleares se ha formado un importante ciclón produciéndose violentos temporales y lluvias en todo el Mediterráneo occidental, Península Ibérica y norte de Africa. — Las altas presiones se hallan en Escandinavia y su zona de buen tiempo comprende las costas del mar Báltico y toda la Europa central. — En Cataluña son probables vientos fuertes del 1er cuadrante, marejada en la costa y algunas lluvias aisladas.

Día 20 de abril de 192[illegible] a [illegible] horas

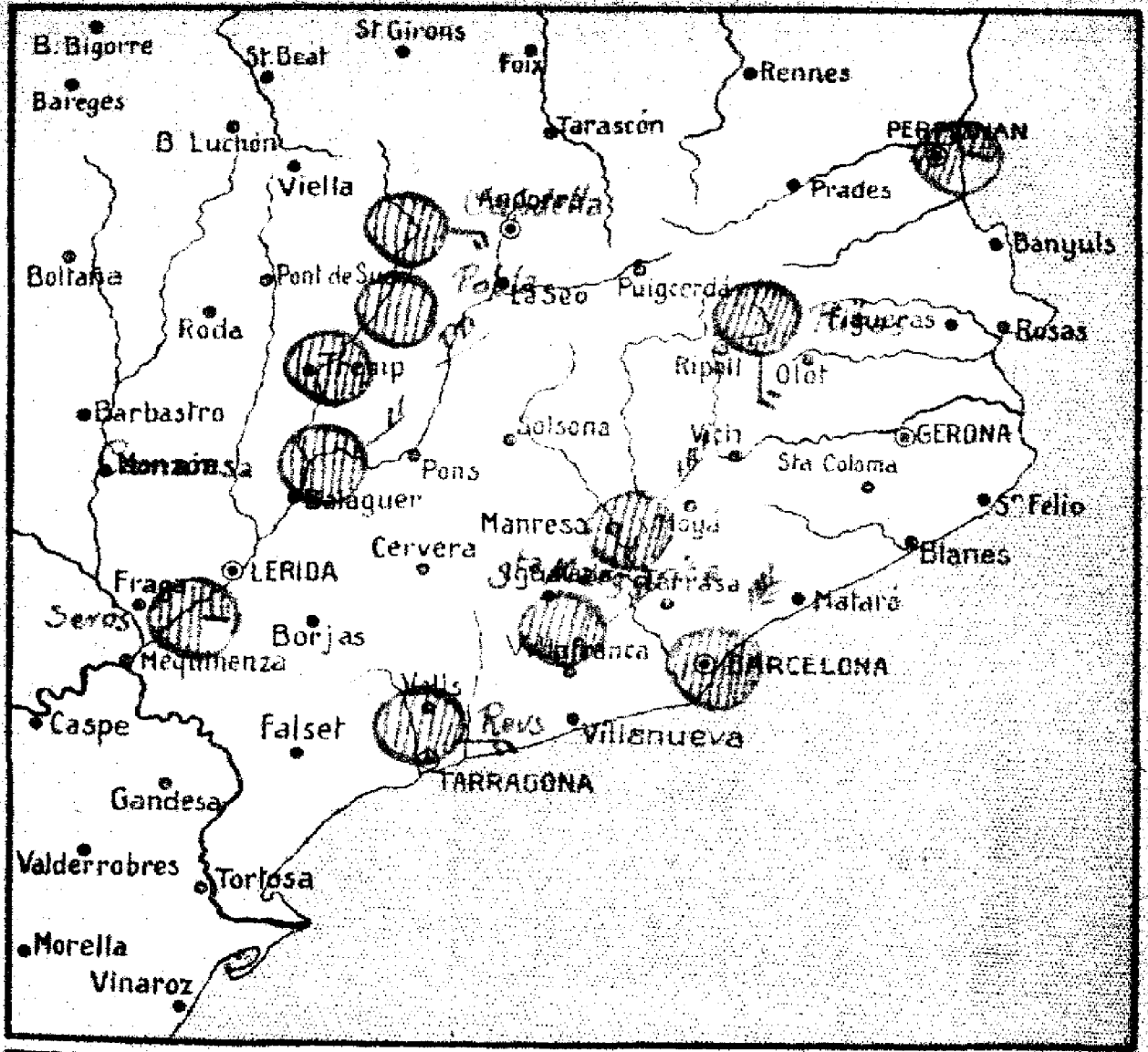

Estado del tiempo en Cataluña:

El mal tiempo es general en Cataluña, reinando vientos fuertes de Levante y mar gruesa en toda la costa. — Las lluvias son escasas en toda la región. —

Temperatura máxima 21° en Lérida y Reus, mínima 0° en el lago Estanguento.

El recorrido total del viento durante las últimas 24 horas ha sido de 775 kilómetros.

EL DIRECTOR DEL SERVICIO: E. FONTSERÉ

DATOS RECIBIDOS DE CATALUÑA:

Localidad	A las h. Estado del cielo	Viento	Temperatura	Máx.	En 24 h. Temp. máx.	Temp. mín.	Precipitación	Observaciones especiales
[illegible]elena	Nublado	NE	16	18	12			
[illegible]rian			17	20	16			
[illegible]gas	Nublado	E	14	19	11			
[illegible]reja	id	NE	15	19	12			
[illegible]rgarita	id	NE	–	–	–			
[illegible]er			9	14	4			
[illegible]s	Nublado	S	12	16	7			
[illegible]ngonto			6	8	0	1		
[illegible]nos			14	16	11			
[illegible]della	Nublado	E	12	14	8			
[illegible]la	id	Calma	17	20	14	Lluvia		
[illegible]non	id	id	13	21	11			
[illegible]niols			10	14	7			
[illegible]rasa	Nublado	NE	17	19	16			
[illegible]vos	3/4 id	Calma	13	21	12			
[illegible]ous	Nublado	E	17	–	–			

Viernes, 30 de abril de 1926

Signos usados en las cartas: viento inferior; mar; despejado; ½ cubierto; cubierto; niebla; rocío; lluvia; nieve; pedrisco; tormenta; escarcha; presión en milibares; **12** precipitación en 24 h., en milímetros.

May

SERVICIO METEOROLÓGICO
DE CATALUÑA

CARTA DEL TIEMPO

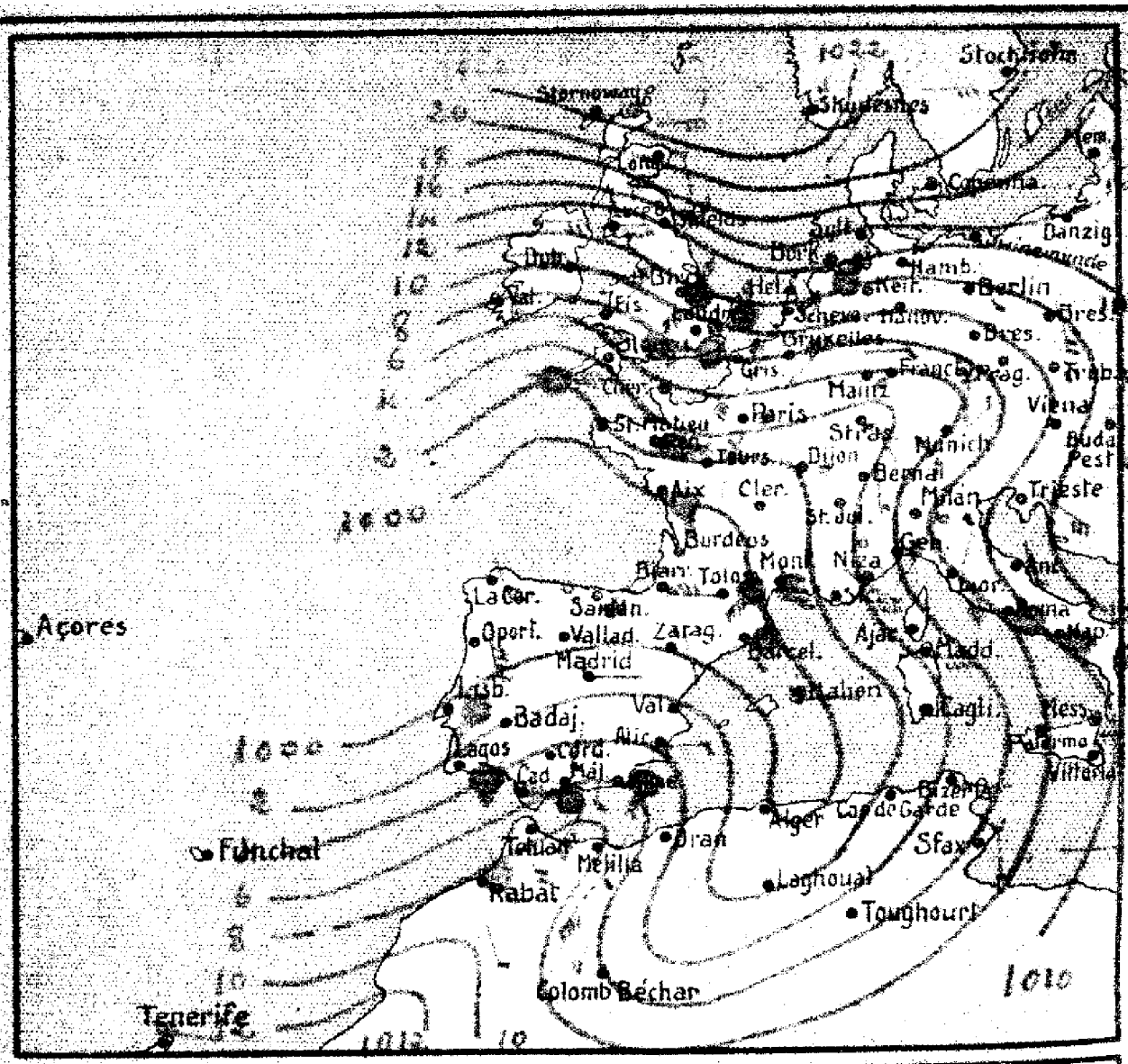

Estado del tiempo en la Europa occidental:

Día ... de ... de 192 . a ... horas

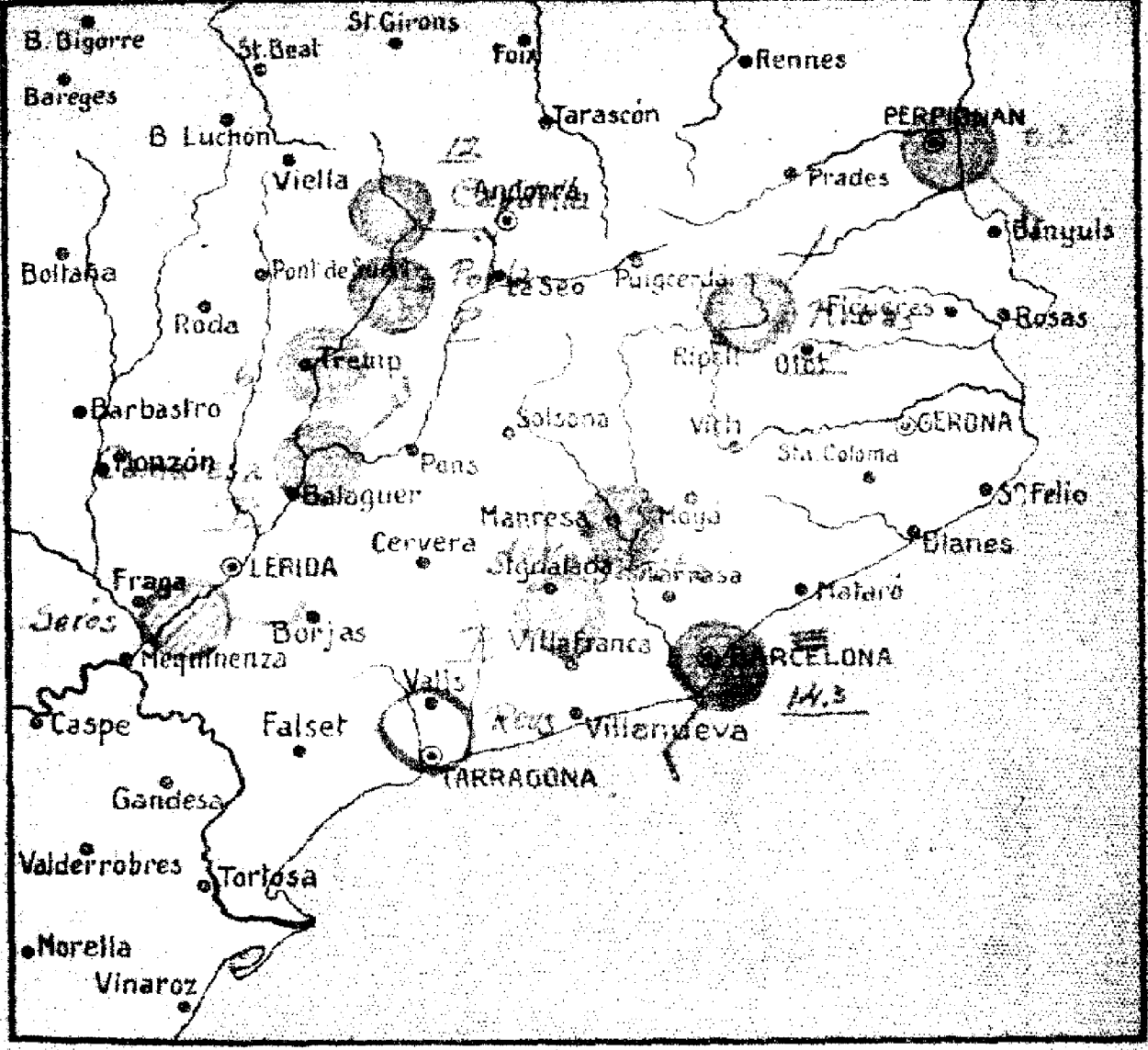

Estado del tiempo en Cataluña:

En toda Cataluña llueve con abundancia, particularmente por las regiones costeras y Pirenaicas. Los vientos son débiles y de dirección variable dominando los del 4º cuadrante. Las máximas precipitaciones han sido esta madrugada en Barcelona y 27 en Ribas. El recorrido total del viento durante las veinticuatro horas ha sido de 207 kilómetros.

EL DIRECTOR DEL SERVICIO: E. FONTSERÉ

DATOS RECIBIDOS DE CATALUÑA:

Localidad	A las 8 h.				En 24 h.			Observaciones especiales
	Estado del cielo	Viento	Temperatura	Mar	Temp. máx.	Temp. mín.	Precipitación	
[illegible]	Nublado	SW	14		18	13	14,5	◍ ≡
[illegible]								
[illegible]	Nublado	Calma	12		20	11	4,5	◍ ≡
[illegible]	id	id	13		17	1[illegible]		◍
[illegible]	id	N	—		—	—	Lluvia	◍
[illegible]			13		17	5		
[illegible]	Nublado	NE	10		15	2	27	◍
[illegible]			3		9	2	10	
[illegible]			11		17	10		
[illegible]	Nublado	E	8		14	7	22	◍
[illegible]	id	Calma	12		12	12	Lluvia	◍
[illegible]	id	id	13		16	10	6	◍
[illegible]			7		13	6		
[illegible]	Nublado	NE	14		15	14	Lluvia	◍
[illegible]	id	E	13		2[illegible]	12		

Sábado, 1º de mayo de 1926

Signos usados en las cartas : ⌐ ⌐ viento inferior; ~ ≈ mar; ○ despejado; ◐ ½ cubierto; ◍ cubierto; ≡ niebla; ⌓ rocío; ● lluvia; ✕ nieve; ▲ pedrisco; ⌈⌊ tormenta; ⌴ escarcha; 16——16 presión en milibares; **12** precipitación en 24 h., en milímetros.

S. M. C. - 110



SERVICIO METEOROLÓGICO
DE CATALUÑA

CARTA DEL TIEMPO

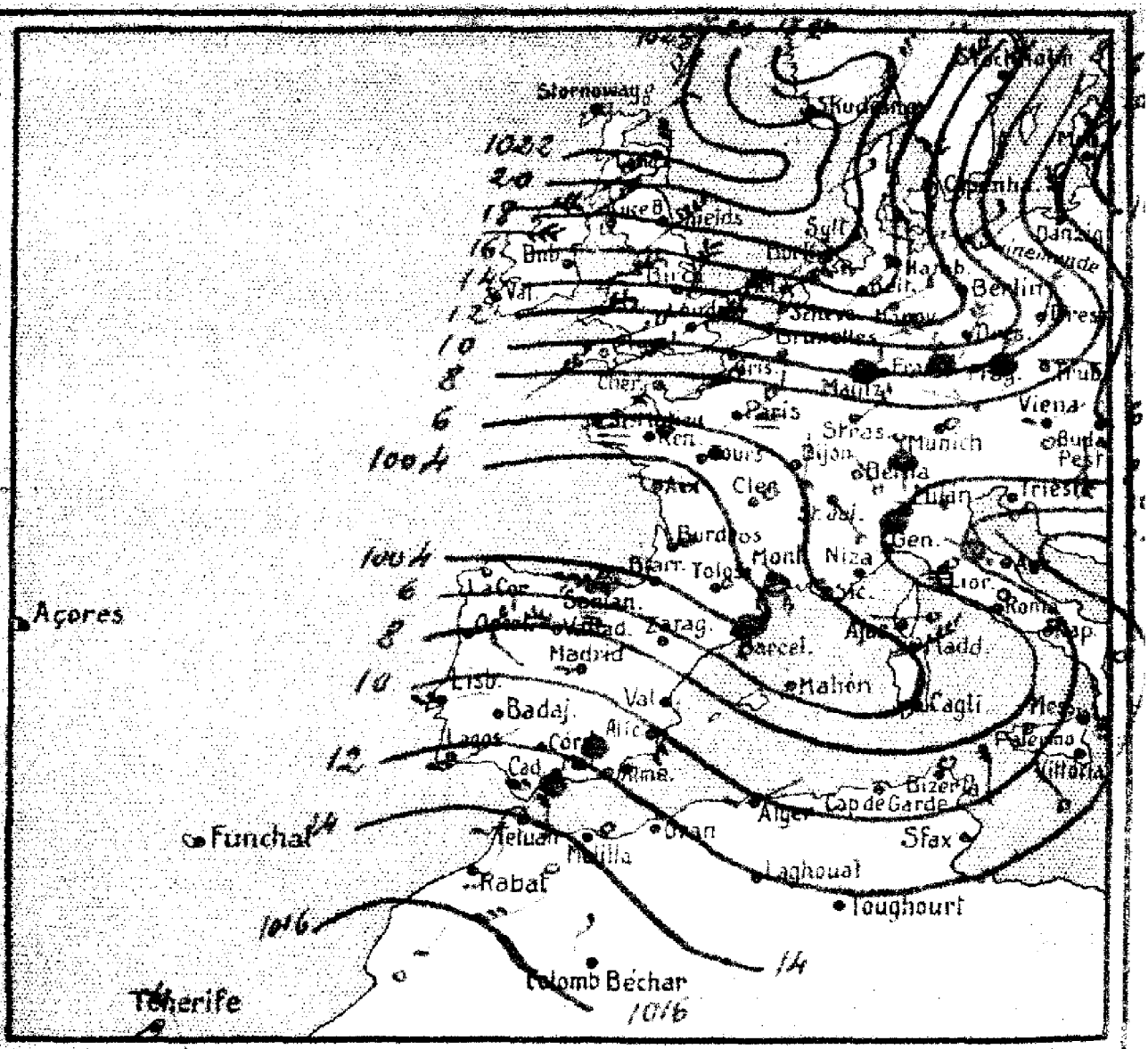

Estado del tiempo en la Europa occidental:

Una importante depresión barométrica tiene su centro en el mar Cantábrico dando lugar a un tiempo general favorable para la formación de tormentas y fuertes chubascos aislados por la mayor parte de la Península Ibérica, Francia, Suiza, Mediterráneo occidental. — Las altas presiones radican en Escocia produciendo buen tiempo en las islas Británicas, mar del Norte y Países Bajos.

En Cataluña es probable el régimen de chubascos y tormentas locales

Día 3 de [illegible] de 192 6 a 7 horas

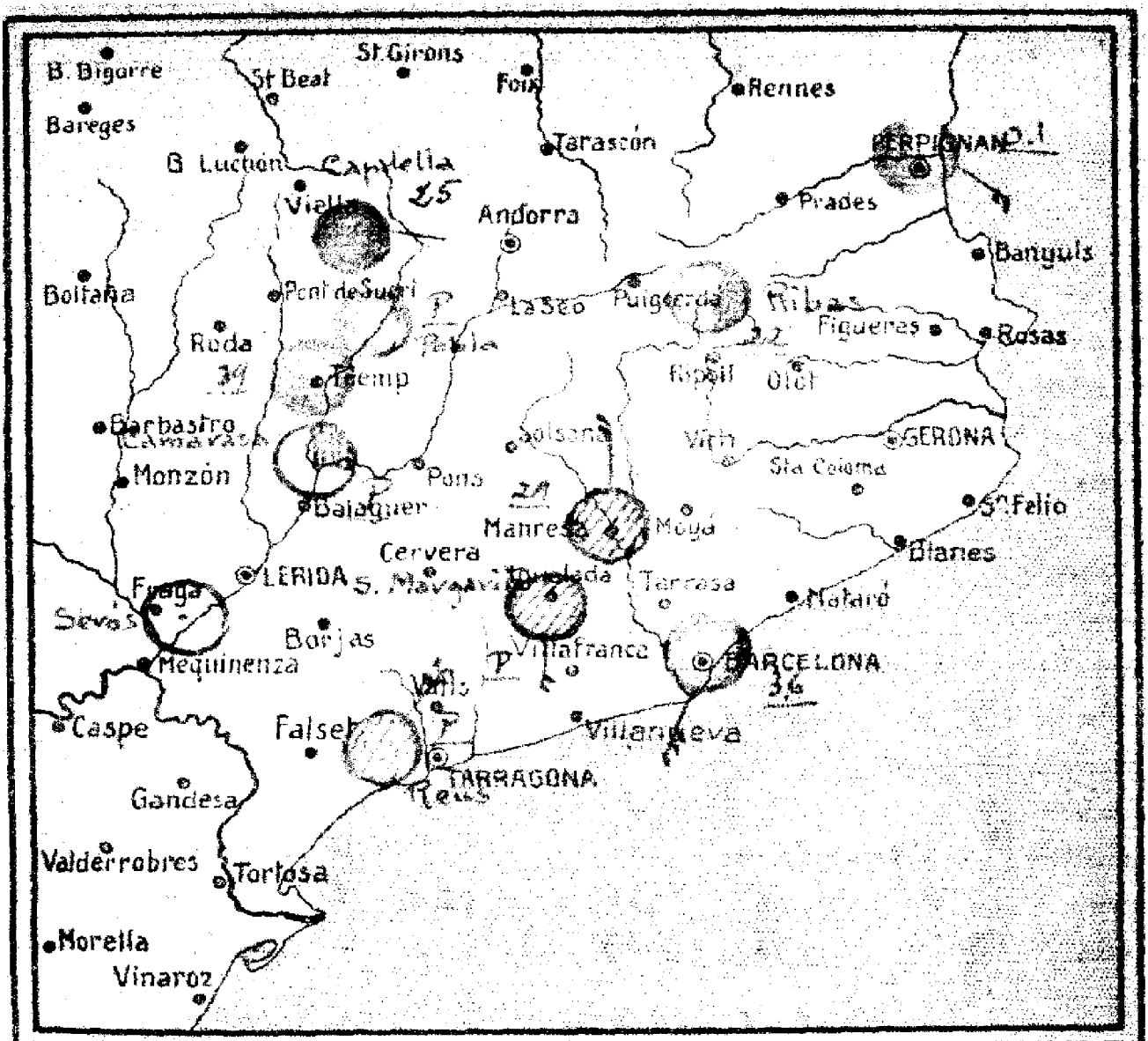

Estado del tiempo en Cataluña:

En toda Cataluña reina tiempo muy variable e inseguro habiendo llovido abundantemente por toda la región.

Las máximas precipitaciones han sido de 30 milímetros en Tremp, 29 en Manresa y 25 en Capdella.

Temperatura máxima 24° en Seros, mínima 1° en Estoingentó y Comiols.

EL DIRECTOR DEL SERVICIO: E. FONTSERE

DATOS RECIBIDOS DE CATALUÑA:

Localidad	A las 8 h.				En 24 h.			Observaciones especiales
	Estado del cielo	Viento	Temperatura	Mar	Temp. máx.	Temp. mín.	Precipitación	
Barcelona	Nublado	SSW	13	marejadilla	18	13	3,6	●
S. Adrián			15		23	14		
Esplugas	Nublado	SW	11		16	9	1,7	
Manresa	id	N	12		18	8	29	
S. Margarita	id	S	–		–	–	Lluvia	
Freser			3		11	2		
Ribas	Nublado	Calma	5		13	4	22	●
Estangento			2		9	1	24	
Molinos			7		13	6		
Capdella	Nublado	E	5		11	3	25	●
Pobla	3/4 id	Calma	9		18	7	Lluvia	●
Tremp	Nublado	id	10		15	6	39	●
Comiols			3		13	1		
Camarasa	1/4 nublado	Calma	11		19	10	Lluvia	
Serós	id	id	11		24	8		
Reus	id	id	13		–	–	Lluvia	

Lunes, 3 de mayo de 1926

Signos usados en las cartas: viento inferior; mar; ○ despejado; ◐ 1/2 cubierto; ◍ cubierto; ≡ niebla; rocío; ● lluvia; ✳ nieve; ▲ pedrisco; tormenta; escarcha; "——" presión en milibares; **12** precipitación en 24 h., en milímetros.

SERVICIO METEOROLÓGICO

DE CATALUÑA

CARTA DEL TIEMPO

Estado del tiempo en la Europa occidental:

Mejora lentamente el tiempo en la mayor parte del occidente europeo. — El centro de mínima presión se halla en el mediodía de Francia y su zona de lluvias comprende Suiza, Italia y Austria. — En la Península Ibérica todavía existen abundantes nubes y se registran algunas tormentas locales. — Las altas presiones dominan en las Islas Británicas.

Tiempo probable: Régimen de tormentas locales preferentemente por el interior de Cataluña.

Día 4 **de** mayo **de 192**6 **a** 7 **horas**

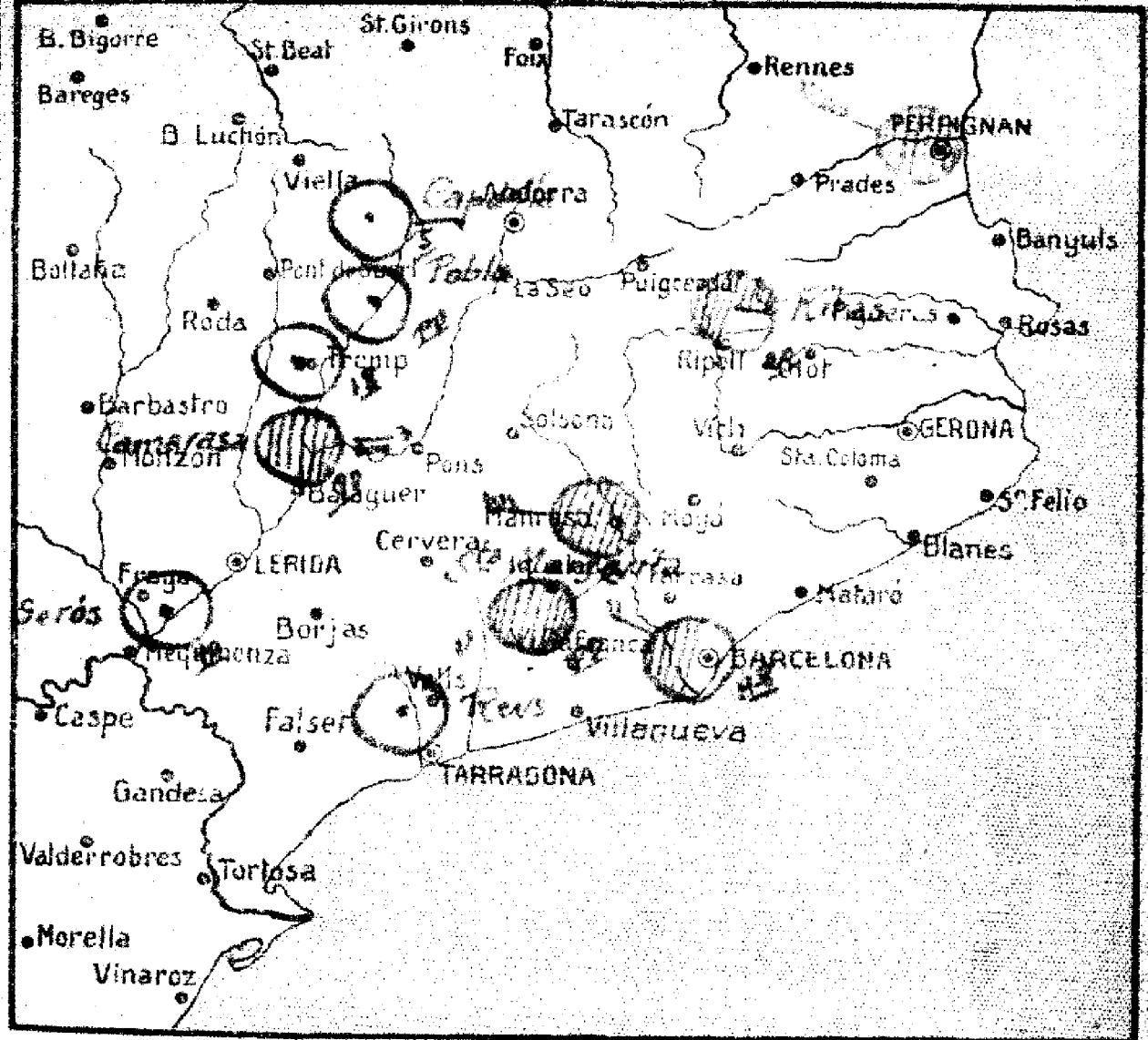

Estado del tiempo en Cataluña :

En Cataluña reina [illegible] e inestable dominando cielo nuboso por el interior y nublado en la región costera.

En la provincia de Lérida existen algunas zonas de nieblas bajas en particular por la comarca de los Pirineos.

Exceptuando gran parte de la provincia de Tarragona las chubascos de ayer fueron generales en Cataluña. La máxima precipitación ha sido de 20 milímetros en Ribas.

El Director del Servicio : E. FONTSERÉ

DATOS RECIBIDOS DE CATALUÑA:

Localidad	A las 8 h. Estado del cielo	Viento	Temperatura	Mar	En 24 h. Temp. máx.	Temp. mín.	Precipitación	Observaciones especiales
Barcelona	½ nublado	WNW	15	marejadilla	18	13	4,8	
S. Adrián			16		21	13		
Esplugas	½ nublado	N	11		17	10	5	
Manresa	Nublado	W	14		17	10		
S. Margarita	id	NE	–		–	–	Lluvia	
Freser			5		10	5		
Ribas	½ nublado	Calma	9		14	5	20	
Estangento			5		8	-1	14	
Molinos			10		10	4		
Capdella	Despejado	E	3		10	2	5	
Pobla	id	Calma	10		14	7	Lluvia	
Tremp	id	id	8		14	8	18	
Pomiols								
Pamarasa	Nublado	Calma	11		16	11	Lluvia	≡
Serós	Despejado	id	11		18	10	10	
Reus	id	NE	15		–	–		

Martes, 4 de mayo de 1926

Signos usados en las cartas: viento inferior; mar; ○ despejado; ½ cubierto; ◍ cubierto; ≡ niebla; rocío; ● lluvia; ✱ nieve; ▲ pedrisco; tormenta; escarcha; presión en milibares; **12** precipitación en 24 h., en milímetros.

S. M. C. - 110



SERVICIO METEOROLÓGICO

DE CATALUÑA

CARTA DEL TIEMPO

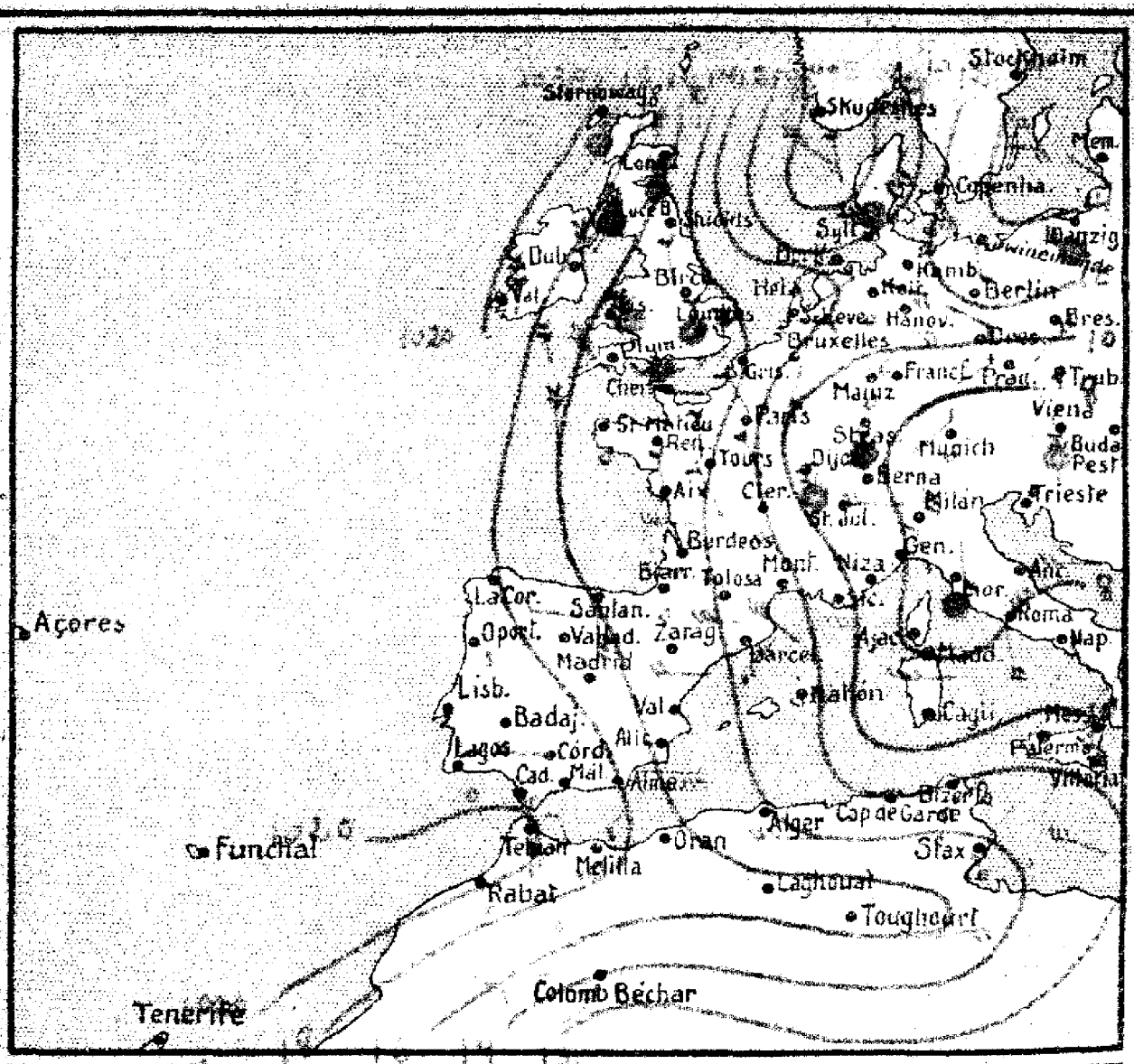

Estado del tiempo en la Europa occidental:

Vuelve a establecerse en la Península Ibérica el régimen de presiones superiores a la normal [illegible] do el tiempo notablemente. No obstante todavía se registran algunas tormentas locales formadas hacia el mediodía cuyas lluvias aunque ligeras favorecen notablemente a la agricultura. — En el resto del occidente europeo el tiempo es muy variable é inseguro debido a dos centros de perturbación atmosférica situados respectivamente en la Europa Central y mar del Norte. — En [illegible] es probable la persistencia del régimen de ligeras [illegible]

Día ..... de ..... de 192 .. a ..... horas

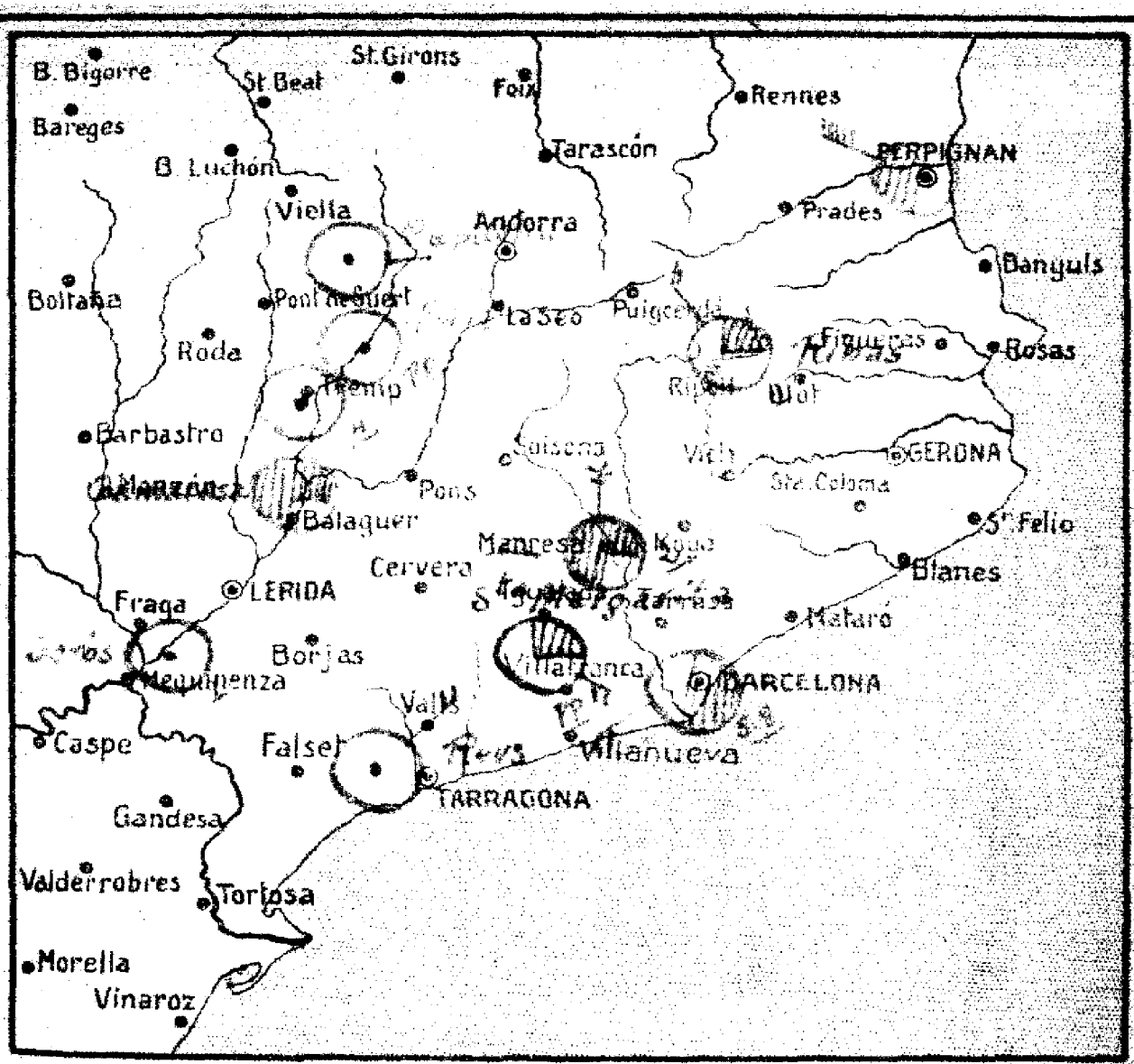

Estado del tiempo en Cataluña :

En Cataluña el tiempo en general es bueno dominando cielo [illegible] en la región costera y despejado por el interior.

Durante las últimas 24 horas se han registrado chubascos aislados de [illegible]. La máxima cantidad de lluvia ha sido registrada en el llano de Barcelona con 25 milímetros en las proximidades de S. Adrián.

La temperatura máxima ha sido de 22° en [illegible]; mínima, 2° bajo cero en el Estangento.

El Director del Servicio : E. FONTSERÉ

DATOS RECIBIDOS DE CATALUÑA:

Localidad	A las ... h.				En 24 h.			Observaciones especiales
	Estado del cielo	Viento	Temperatura	Mar	Temp. máx.	Temp. mín.	Precipitación	
[illegible]	[illegible]	W/W	15	llana	19	12	5,8	
[illegible]			15		22	12	2,5	
[illegible]	[illegible]	NW	10		20	8	3,4	⌓
[illegible]	[illegible] id	N	12		19	9	2	⌓
[illegible]	[illegible] id	SE	–		–	–	lluvia	
[illegible]			5		11	3		
[illegible]	[illegible]	NW	9		14	3	4	
[illegible]			3		12	-2		
[illegible]			10		15	7		
[illegible]	Despejado	E	5		12	1		
[illegible]	id	Calma	11		18	7	lluvia	
[illegible]	id	id	6		20	5	4	
[illegible]			3		12	1		
[illegible]	[illegible]	Calma	10		18	10		
Sevés	Despejado	id	10		22	9	1	
[illegible]	id	NE	15		–	–		

Miércoles, 5 de mayo de 1926

Signos usados en las cartas: ⌐ ⌐ viento inferior; ~ ≈ mar; ○ despejado; ◑ ½ cubierto; ◍ cubierto; ≡ niebla; ⌓ rocío; ● lluvia; ✱ nieve; ▲ pedrisco; ⌈⌊ tormenta; ⌴ escarcha; 16 —— 16 presión en milibares; 12 precipitación en 24 h., en milímetros.

S. M. C. - 110

SERVICIO METEOROLÓGICO

DE CATALUÑA

CARTA DEL TIEMPO

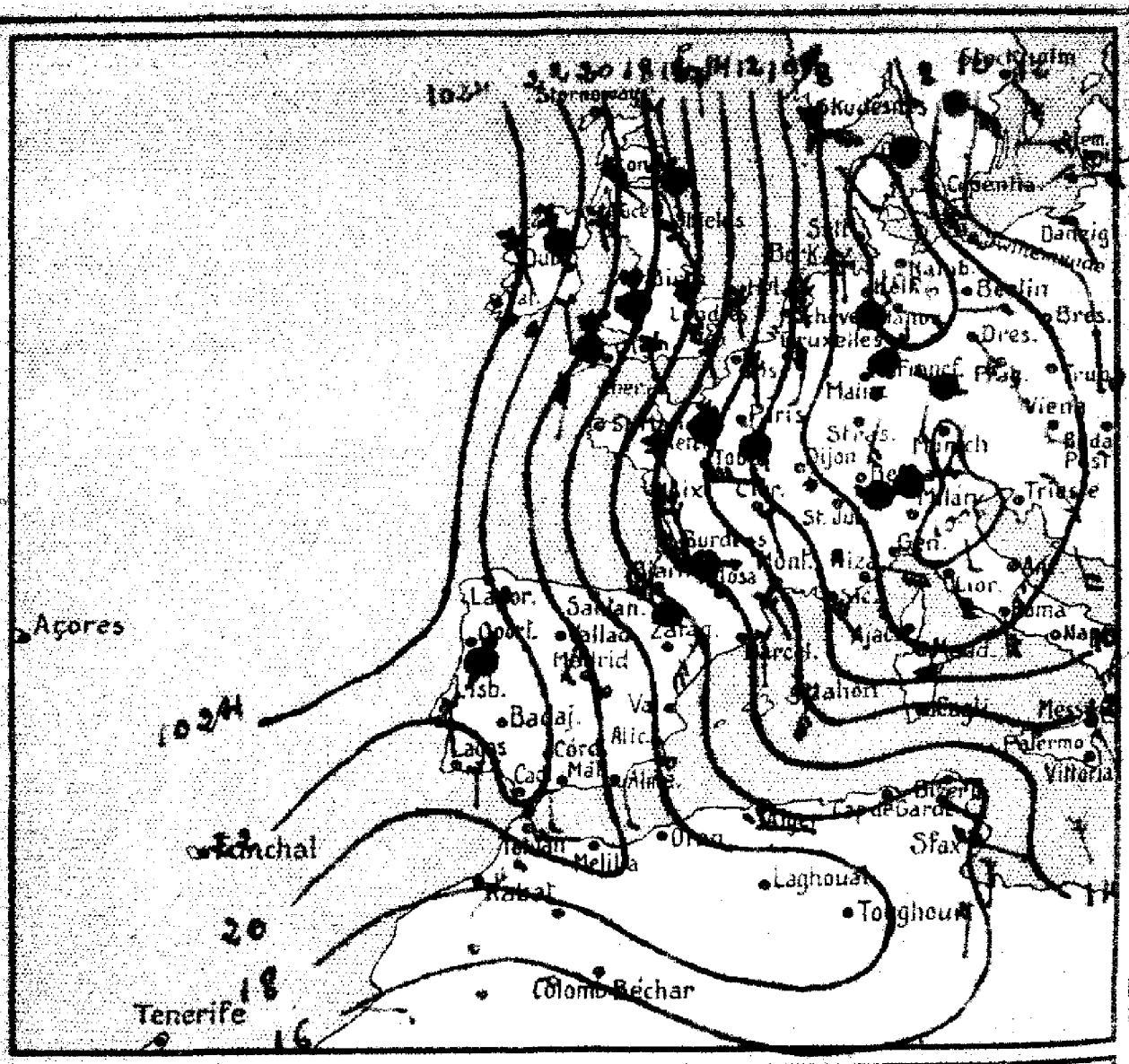

Estado del tiempo en la Europa occidental:

En Dinamarca y norte de Italia existen hoy dos importantes núcleos de perturbación atmosférica cuya influencia se registra en la mayor parte del occidente europeo en forma de chubascos tormentosos, vientos de la región Norte y ligero descenso de la temperatura, principalmente en la Gran Bretaña donde algunas de las mínimas han sido de 0°. — En la Península Ibérica el tiempo es bueno en la mitad meridional y lluvioso y variable por las costas del Cantábrico. —

En Cataluña es probable buen tiempo.

Día 6 de mayo de 1926 a 7 horas

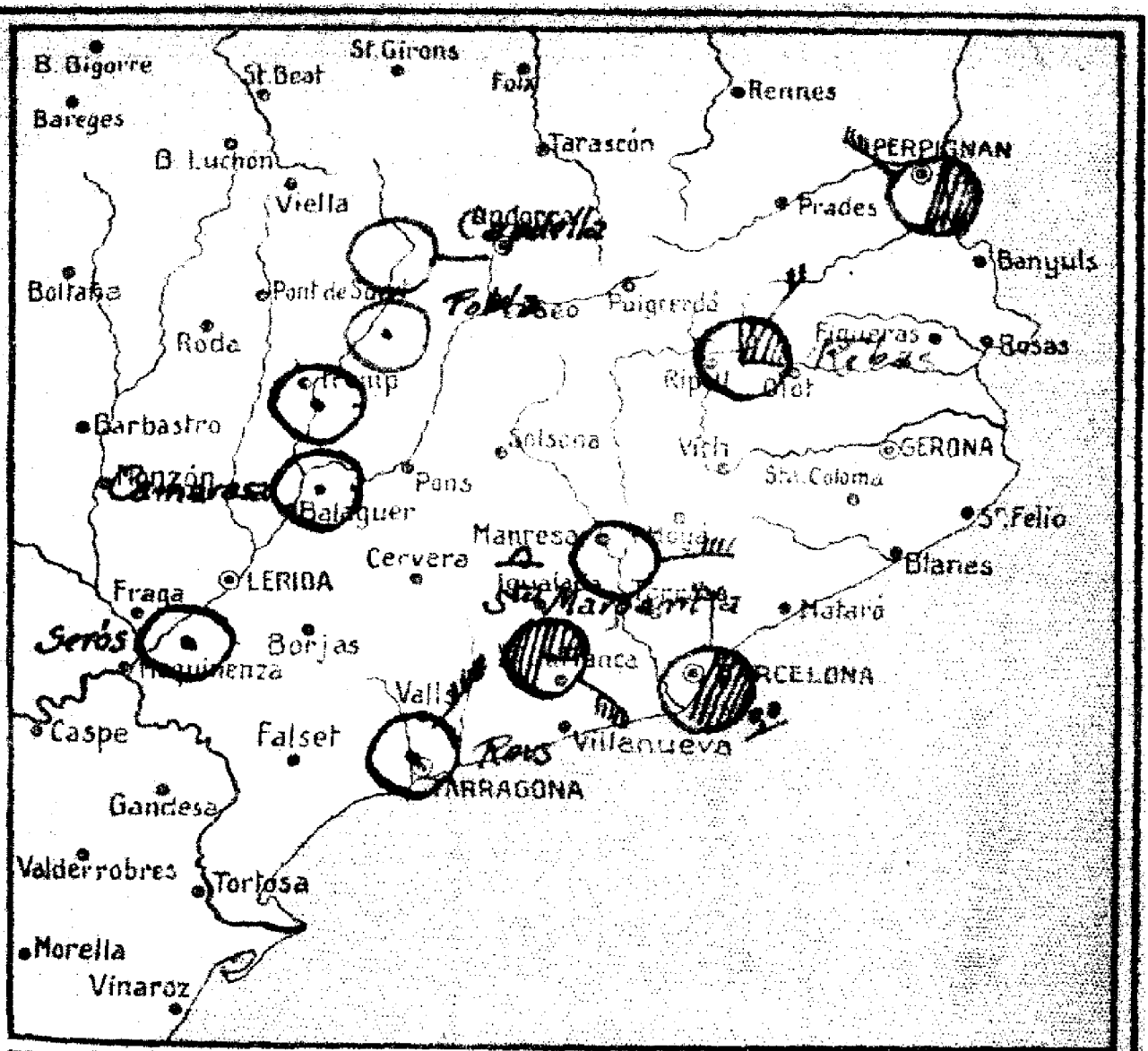

Estado del tiempo en Cataluña:

En Cataluña el tiempo en general es bueno dominando cielo semi-cubierto en la región costera y despejado en el interior. Los vientos son moderados en toda la región dominando del cuarto cuadrante.

La temperatura máxima en Barcelona ha sido de 19° y la mínima en el Lago Estanyento de 0°.

El Director del Servicio: E. FONTSERÉ

DATOS RECIBIDOS DE CATALUÑA:

Localidad	A las 8 h.				En 24 h.			Observaciones especiales
	Estado del cielo	Viento	Temperatura	Mar	Temp. máx.	Temp. mín.	Precipitación	
Barcelona	½ nublado	N	15	rizada	19	12	0,0	
S. Adrián			16		24	11		
Esplugas	½ nublado	N	11		20	8	0,0	≈
Manresa	Despejado	E	13		18	7		⌓
S. Margarita	¾ nublado	SE	–		–	–		≈
Treser			7		11	5		
Ribas	¼ nublado	NE	10		16	5		
Estangonto			3		10	0		
Molinos			11		15	5		
Capdella	Despejado	E	5		13	3		
Pobla	id	Calma	12		19	8		
Tremp	id	id	8		22	5		
Comiols			4		13	2		
Camarasa	Despejado	Calma	10		20	10		
Serós	id	id	15		23	8		
Reus	id	NE	15		–	–		≈

Jueves, 6 de mayo de 1926

Signos usados en las cartas : ⊓⊓ ⊓⊓ viento inferior; ~~ ≈≈ mar; ○ despejado; ◑ ½ cubierto; ◍ cubierto; ≡ niebla; ⌓ rocío; ● lluvia; ✱ nieve; ▲ pedrisco; ⌈⌊ tormenta; ⌴ escarcha; 16 —— 16 presión en milibares; **12** precipitación en 24 h., en milímetros.

S. M. C. - 110



SERVICIO METEOROLÓGICO

DE CATALUÑA

CARTA DEL TIEMPO

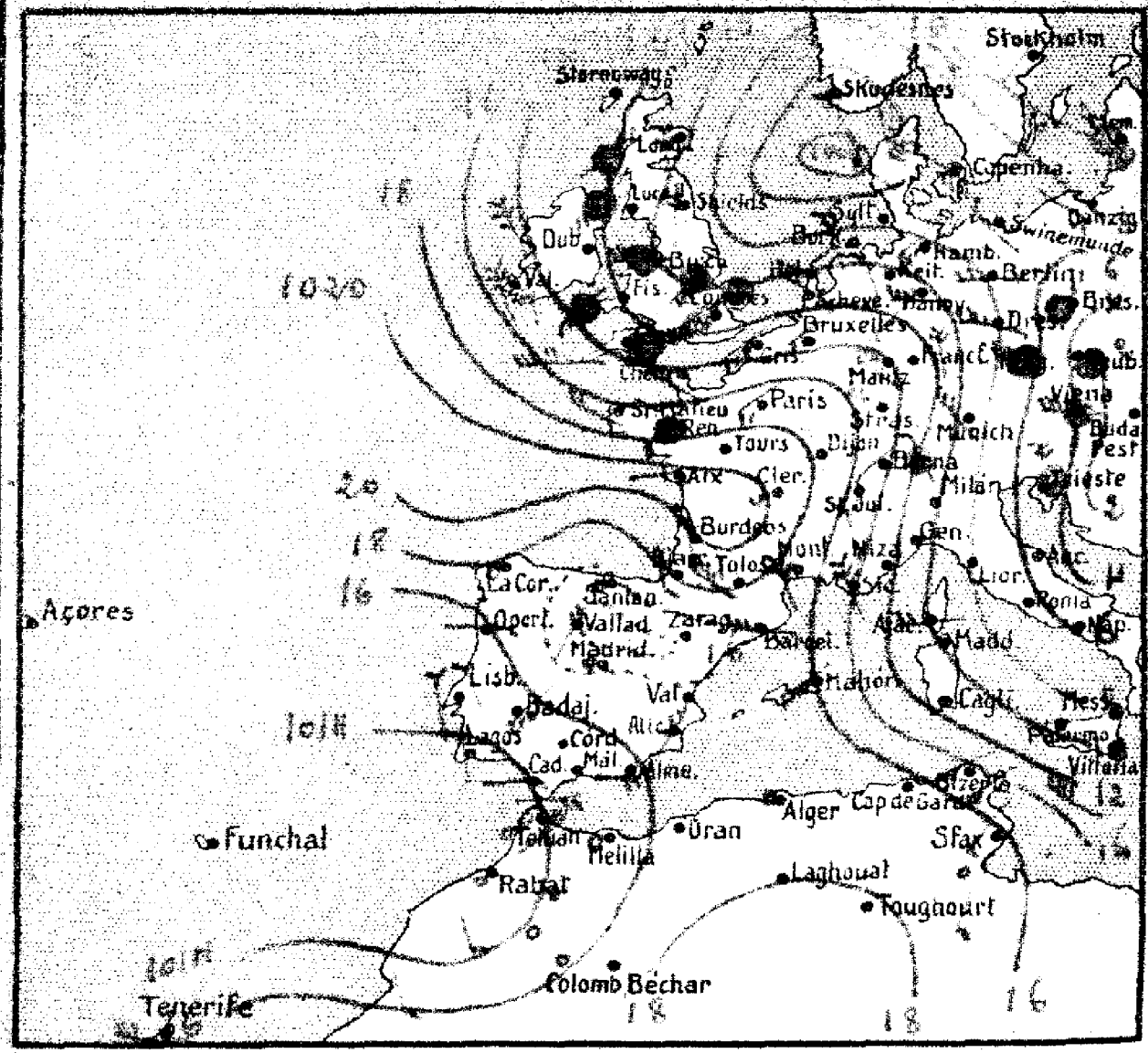

Estado del tiempo en la Europa occidental:

Por las costas occidentales de Marruecos se inicia el descenso del barómetro señalando la proximidad de una depresión cuya influencia aumenta rapidamente. La nubosidad por Andalucía y Levante. — En el mar del Norte, Inglaterra y Países Bajos existe un importante núcleo de perturbación atmosférica produciendo fuertes lluvias y vientos fuertes de dirección variable. — En Cataluña es probable tiempo variable con tendencia a ligeras lluvias.

Día 7 de enero de 1926 a 7 horas

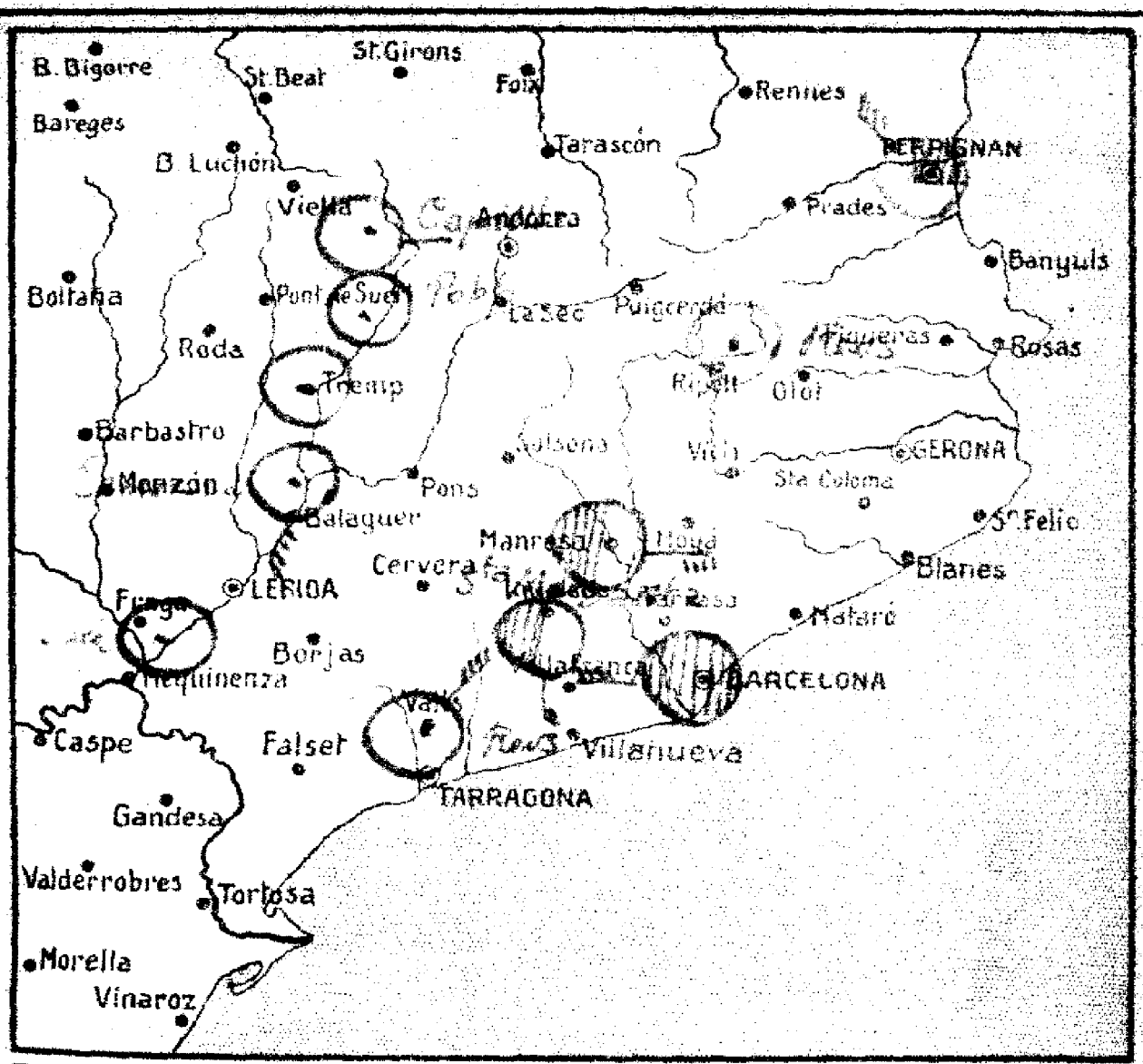

Estado del tiempo en Cataluña :

En Cataluña domina cielo nuboso por la región costera y despejado por el interior.
Los vientos son moderados y de dirección variable. — El descenso termométrico del occidente europeo, ha influido notablemente en Cataluña pues en la sierra de Comiols se ha registrado una mínima de 4° bajo cero y de 2° bajo cero en el lago Estangento.

EL DIRECTOR DEL SERVICIO : E. FONTSERÉ

DATOS RECIBIDOS DE CATALUÑA:

Localidad	A las h.				En 24 h.			Observaciones especiales
	Estado del cielo	Viento	Temperatura	Mar	Temp. máx.	Temp. mín.	Precipitación	
[illegible]	[illegible]	[illegible]	[illegible]	marejadilla	20	10		
[illegible]			[illegible]		26	12		
[illegible]	[illegible]	N	[illegible]		20	14	0,0	[illegible]
[illegible]	[illegible]	[illegible]	[illegible]		19	6		⌓
[illegible]	[illegible]	[illegible]	—		—			
[illegible]			[illegible]		18	[illegible]		
[illegible]	[illegible]	[illegible]	[illegible]		16	0		
[illegible]			[illegible]		[illegible]	-3		
[illegible]			2		[illegible]	4		
[illegible]	[illegible]	[illegible]	[illegible]		[illegible]	4		
[illegible]	[illegible]	Calma	[illegible]		[illegible]	4		
[illegible]	[illegible]	[illegible]	[illegible]		[illegible]	5		
[illegible]			[illegible]		[illegible]	[illegible]		
[illegible]	[illegible]	[illegible]	[illegible]		[illegible]	[illegible]		
[illegible]	[illegible]	Calma	[illegible]		[illegible]	7		
[illegible]	[illegible]	[illegible]	[illegible]		—	—		
[illegible]	[illegible] de mayo de 1926							

Signos usados en las cartas: viento inferior; mar; ○ despejado; ◐ ½ cubierto; ◎ cubierto; ≡ niebla; ⌓ rocío; ● lluvia; ✳ nieve; ▲ pedrisco; tormenta; escarcha; 16 —— 18 presión en milibares; 12 precipitación en 24 h., en milímetros.

S. M. C. - 110

SERVICIO METEOROLÓGICO

DE CATALUÑA

CARTA DEL TIEMPO

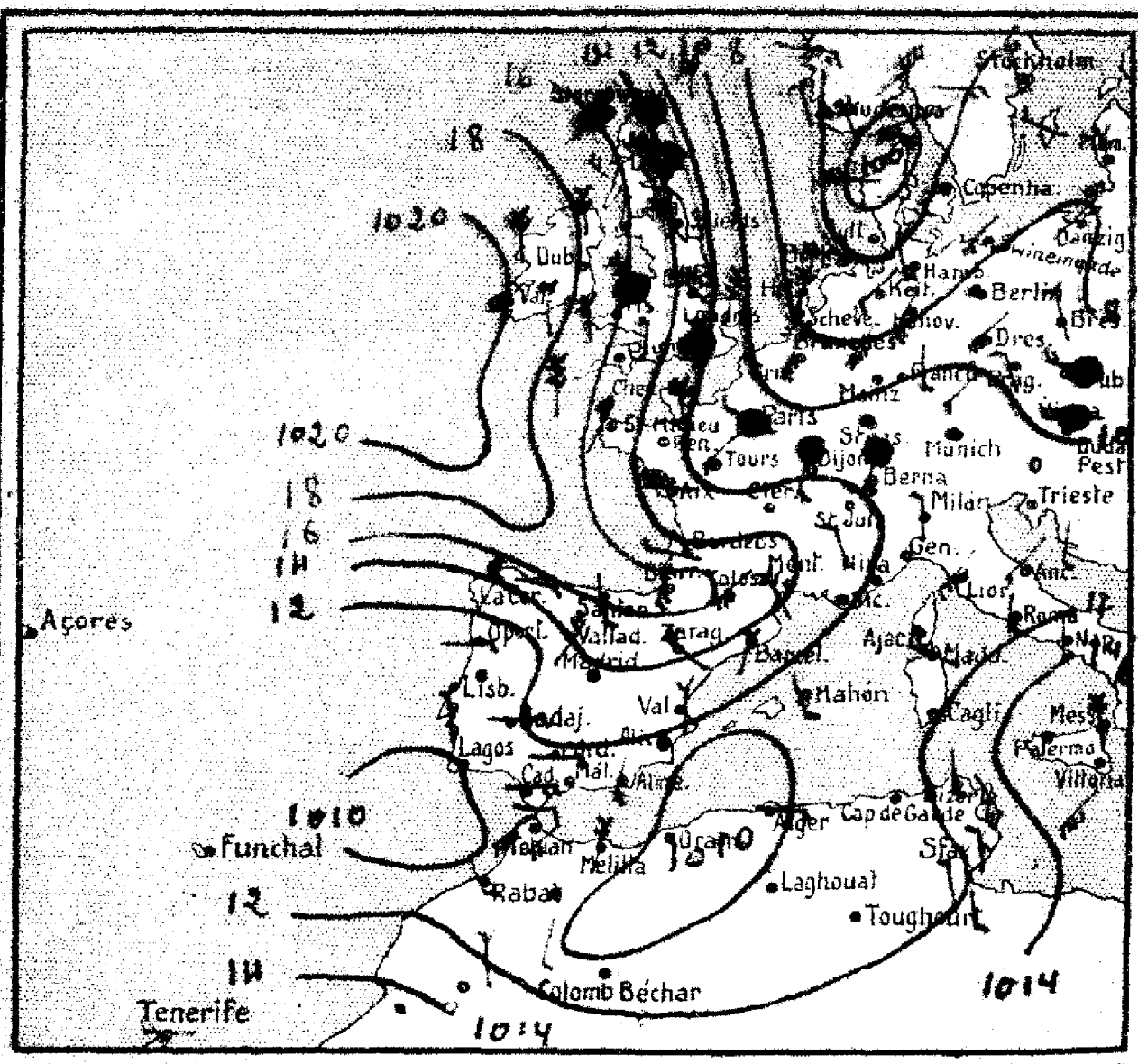

Estado del tiempo en la Europa occidental:

Bajo la influencia de varios mínimos barométricos situados en Dinamarca y Norte de Africa el tiempo es muy variable e inseguro en la mayor parte del occidente Europeo registrándose abundantes lluvias en las Islas Británicas, Francia y Austria.

En nuestra Península domina cielo nuboso por Andalucía, Castilla y Levante y despejado en las provincias del Norte. — En Cataluña es probable tiempo variable e inseguro con tendencia a algunas tormentas por el interior de la región.

Día 8 de mayo de 1926 a 7 horas

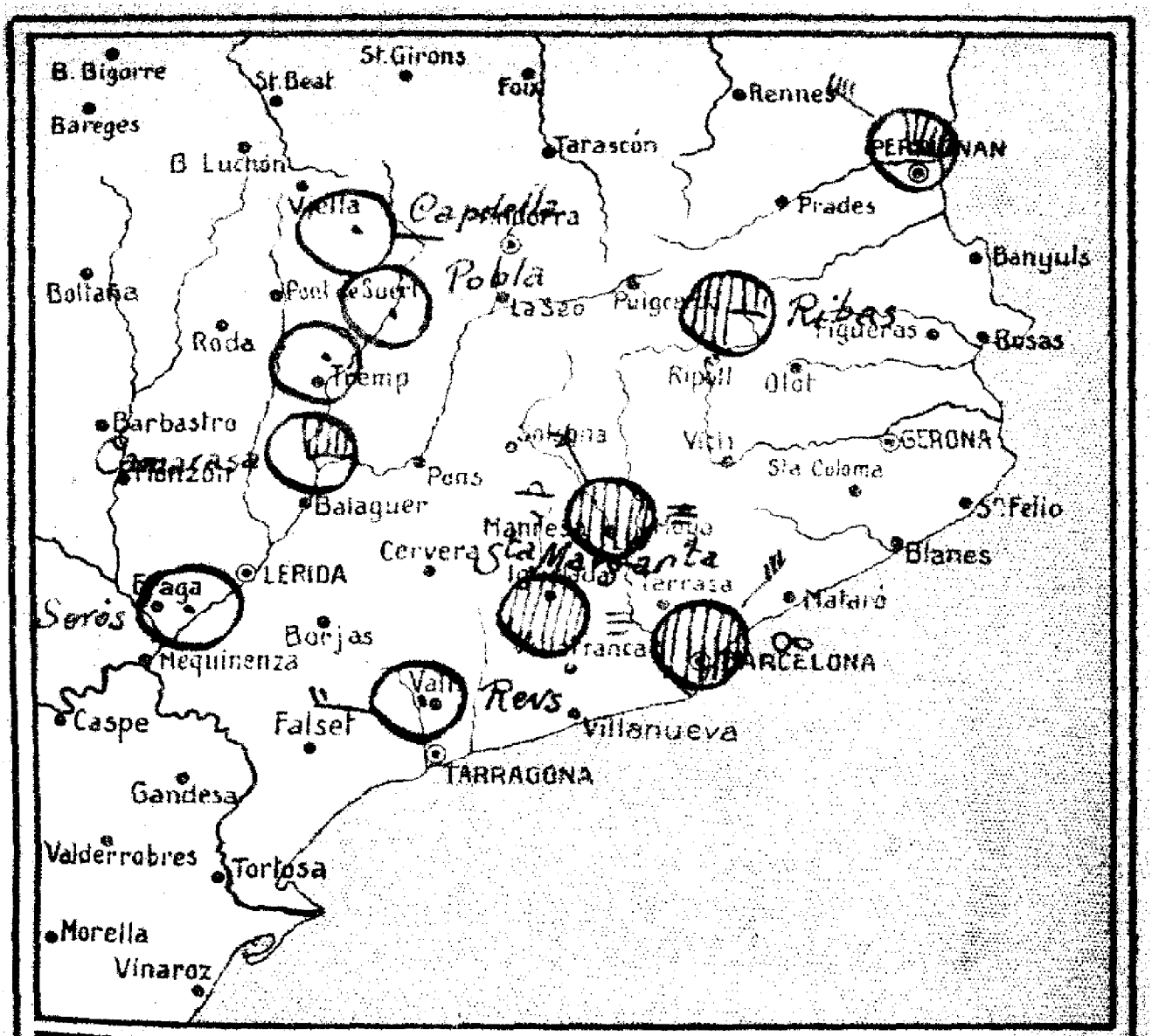

Estado del tiempo en Cataluña:

El tiempo en Cataluña es bueno dominando cielo nuboso en la región costera y despejado por el interior.

En el llano de Bages y algunos puntos del Vallés se observan nieblas y neblinas bajas.

Temperatura máxima en Tremp 23°, mínima en el lago Estanyento 2° bajo cero

El Director del Servicio: E. FONTSERÉ

DATOS RECIBIDOS DE CATALUÑA:

Localidad	A las 8 h.				En 24 h.			Observaciones especiales
	Estado del cielo	Viento	Temperatura	Mar	Temp. máx.	Temp. mín.	Precipitación	
[illegible]	Nublado	NE	13	mare-jadilla	15	10		∞
[illegible]			15		21	11		
[illegible]	Nublado	NE	11		18	11		∞
[illegible]	id	NW	12		17	5		⌓ ≡
[illegible]	id	N	–		–	–		≡
[illegible]			4		13	3		
[illegible]	Nublado	Calma	8		14	5		
[illegible]			4		8	-2		
[illegible]			7		14	4		
[illegible]	Despejado	E	3		13	1		
[illegible]	id	Calma	11		19	7		
[illegible]	id	id	6		23	2		
[illegible]			5		11	0		
[illegible]	Nublado	Calma	10		18	9		
[illegible]	Despejado	id	10		21	5		
[illegible]	id	W	14		–	–		

Sábado, 8 de mayo de 1926

Signos usados en las cartas: ⌐ ⌐ viento inferior; ~ ≈ mar; ○ despejado; ◐ 1/2 cubierto; ◍ cubierto; ≡ niebla; ⌓ rocío; ● lluvia; ✳ nieve; ▲ pedrisco; ⌈⌊ tormenta; ⌴ escarcha; 16 —— 18 presión en milibares; **12** precipitación en 24 h., en milímetros.

S. M. C. - 110

SERVICIO METEOROLÓGICO

DE CATALUÑA

CARTA DEL TIEMPO

Estado del tiempo en la Europa occidental:

El mal tiempo se generaliza en el occidente europeo existiendo varios mínimos barométricos situados en las Islas Británicas, mar Báltico, Trípoli y costas de Portugal. — Llueve abundantemente en la mitad meridional de España, Inglaterra, Países Bajos y costas de Alemania. — La depresión de Trípoli y Túnez tiende a intensificarse por cuyo motivo, en gran parte del Mediterráneo occidental se inicia un régimen de vientos del 1er cuadrante y marejada por nuestras costas. — En Cataluña es probable tiempo variable e inseguro con tendencia al régimen de tormentas locales.

Día 10 *de* mayo *de 192*6 *a* 7 *horas*

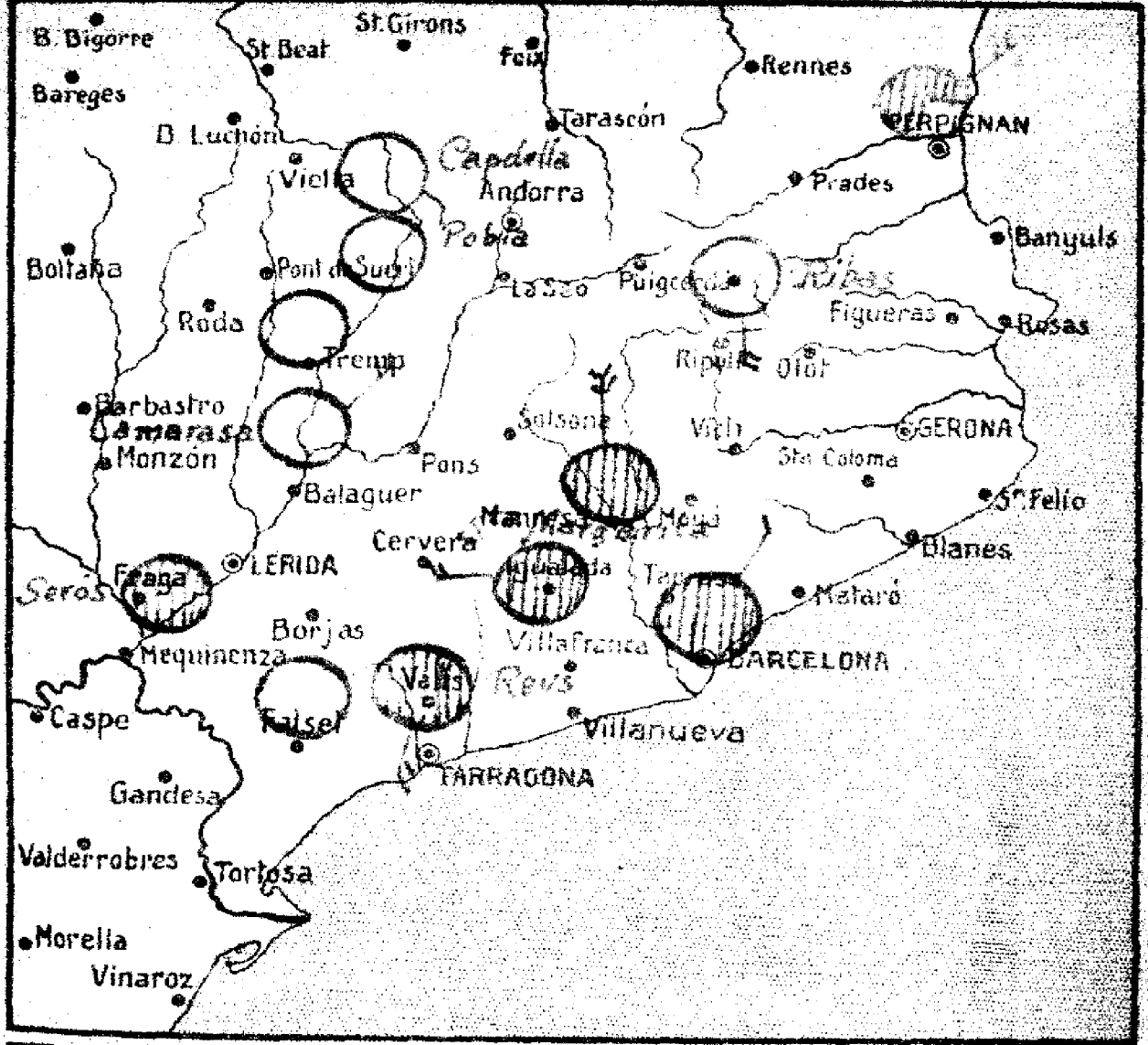

Estado del tiempo en Cataluña:

En general el tiempo es bueno en Cataluña dominando cielo semi-cubierto y vientos débiles de dirección variable.

Temperatura máxima 20 grados en Esplugas, Tremp y Seros y mínima 1 grado bajo cero en el lago Estangento.

El recorrido total del viento durante las últimas 24 horas ha sido de 1[illegible]6 kilómetros.

EL DIRECTOR DEL SERVICIO: E. FONTSERÉ

DATOS RECIBIDOS DE CATALUÑA:

Localidad	A las [illegible] h.				En 24 h.			Observaciones especiales
	Estado del cielo	Viento	Temperatura	Mar	Temp. máx.	Temp. mín.	Precipitación	
[illegible]	Nublado	NW	15	marejadilla	16	12		
[illegible]			16		22	11		
[illegible]	Nublado	E	13		24	9		
[illegible]	id	N	12		17	5		
[illegible]	id	N	—		—	—		
[illegible]			6		12	3		
[illegible]	Despejado	S	10		15	2		
[illegible]			[illegible]		9	-1		
[illegible]			8		16	4		
[illegible]	Despejado	SE	5		15	3		
[illegible]	id	Calma	13		21	11		
[illegible]	id	id	11		20	10		
[illegible]			6		12	1		
[illegible]	Despejado	NE	11		19	11		
[illegible]	Nublado	Calma	12		20	13		
[illegible]	id	SW	14		—	—		
Lunes	10 de	mayo	de 1926					

Signos usados en las cartas: viento inferior; mar; despejado; ½ cubierto; cubierto; niebla; rocío; lluvia; nieve; pedrisco; tormenta; escarcha; presión en milibares; **12** precipitación en 24 h., en milímetros.

SERVICIO METEOROLÓGICO

DE CATALUÑA

CARTA DEL TIEMPO

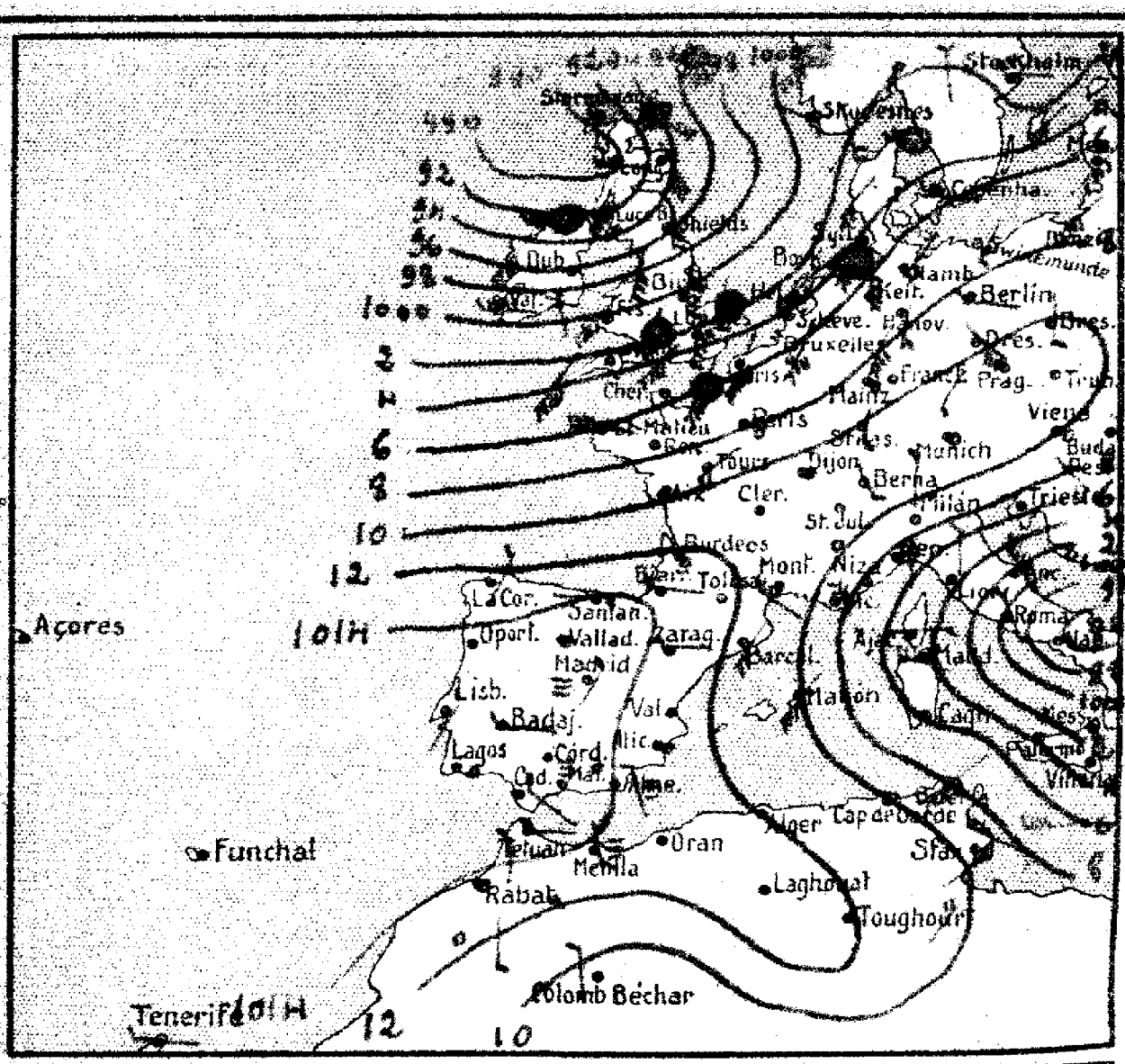

Estado del tiempo en la Europa occidental:

En Italia y en las Islas Británicas se hallan los centros de dos importantes depresiones barométricas bajo la influencia de las cuales reinan violentos temporales y algunas lluvias en Inglaterra, norte de Francia, golfo de Génova y mares Tirreno y Jónico. En España aumenta la presión atmosférica pero persiste por Andalucía y Castilla, el régimen de cielo nebuloso y ligeras lluvias de carácter tormentoso. — En Cataluña es probable tiempo variable y alguna tormenta local.

Día 11 de mayo de 1926 a [illegible] horas

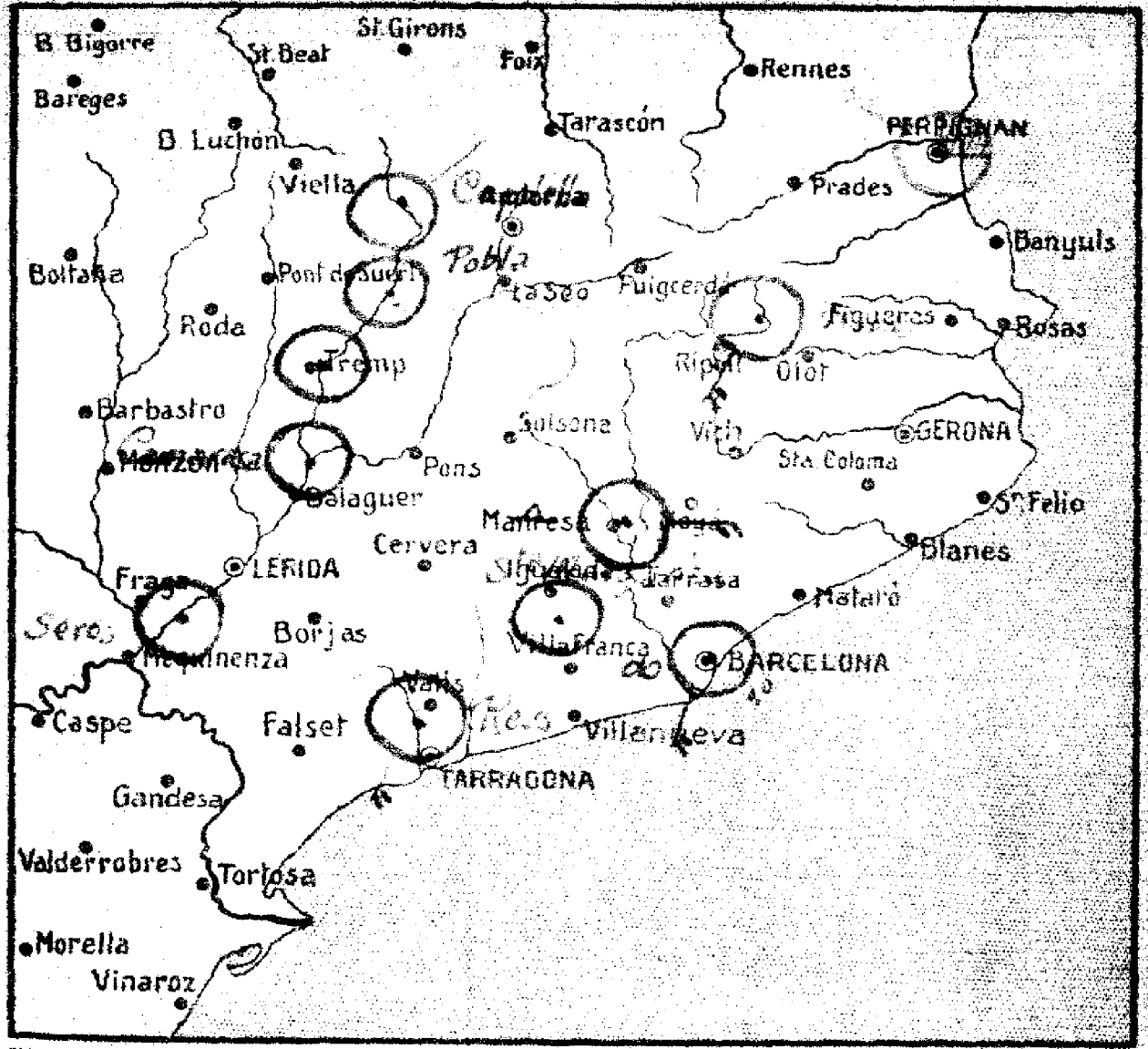

Estado del tiempo en Cataluña :

El tiempo en Cataluña es bueno dominando vientos flojos de dirección variable.

Durante las últimas 24 horas se han registrado algunas lluviosas por varios puntos de las provincias de Lérida y Barcelona.

La temperatura máxima en Barcelona ha sido de 18 grados y la mínima en el Interior de 4 grados.

EL DIRECTOR DEL SERVICIO : E. FONTSERÉ

DATOS RECIBIDOS DE CATALUÑA:

Localidad	A las 8 h.				En 24 h.			Observaciones especiales
	Estado del cielo	Viento	Temperatura	Mar	Temp. máx.	Temp. mín.	Precipitación	
Barcelona	Despejado	SSW	16	vizada	18	12	0,0	∞
S. Adrián			17		23	11		
Esplugas	¼ nublado	NW	12		21	10	0,0	⌓
Manresa	Despejado	E	13		20	5		⌓
S. Margarita	id	Calma	–		–	–		
Fresser			8		14	3		
Ribas	Despejado	SW	11		16	4		
Estangento			9		10	1		
Molinos			9		16	5		
Candella	Despejado	NE	5		16	4		
Pobla	id	Calma	14		28	10	Lluvia	
Tremp	id	id	9		20	6		
Comiols			5		16	2		
Camarasa	Despejado	Calma	11		21	11		
Seros	id	id	16		23	12		
Reus	id	id	14		–	–		

Marzo 11 de mayo de 1926

Signos usados en las cartas : ⊓⊓ viento inferior; ∼∼ mar; ○ despejado; ◐ ½ cubierto; ◍ cubierto; ≡ niebla; ⌓ rocío; ● lluvia; ✳ nieve; ▲ pedrisco; ⊼ tormenta; ⊔ escarcha; 16——18 presión en milibares; 12 precipitación en 24 h., en milímetros.

S. M. C. - 110

SERVICIO METEOROLÓGICO

DE CATALUÑA

CARTA DEL TIEMPO

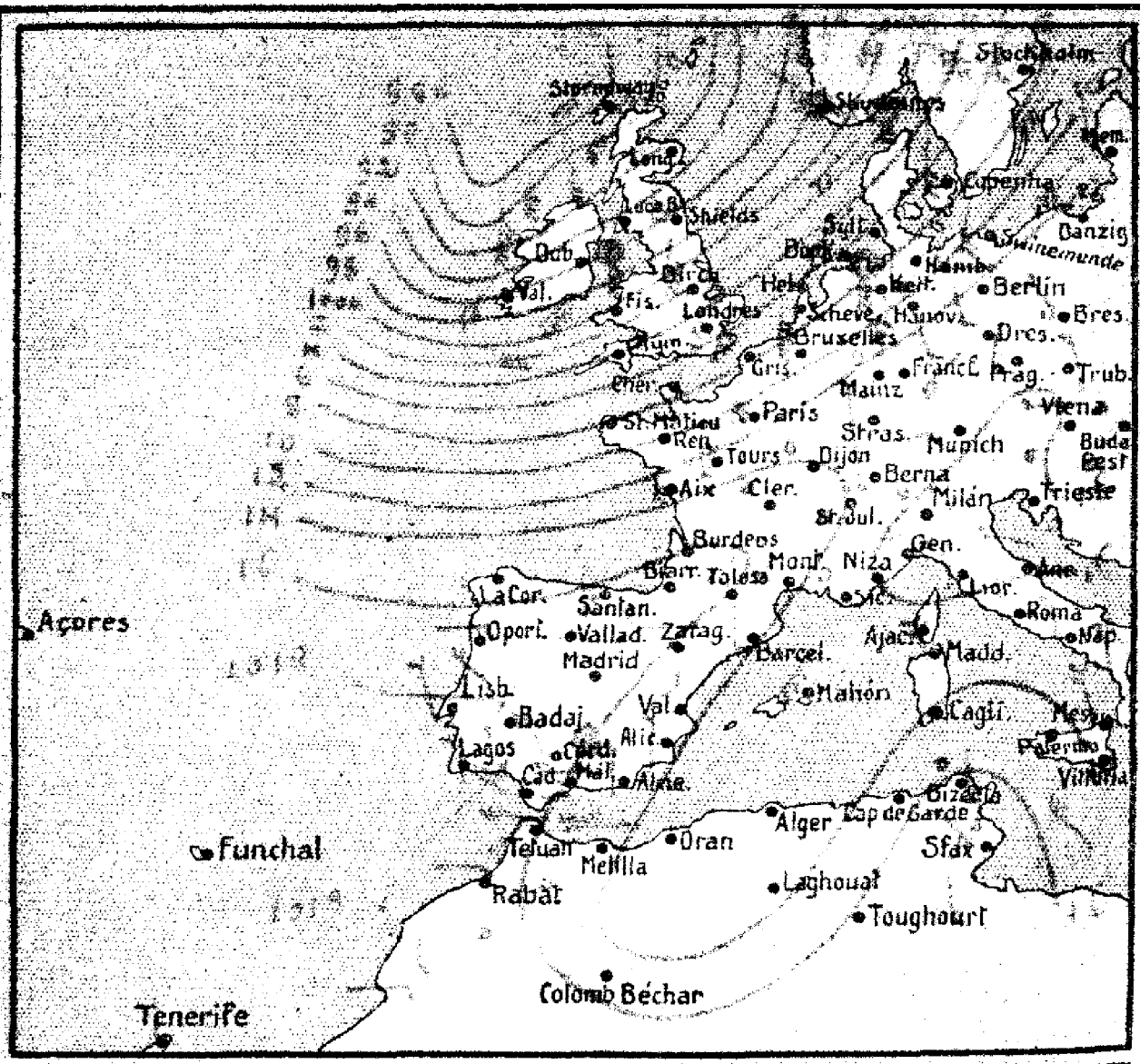

Estado del tiempo en la Europa occidental:

En el norte de Europa se halla el centro de una importante depresión barométrica bajo cuya influencia se registran chubascos tormentosos por Inglaterra, Dinamarca y Países Bajos. — El mínimo barométrico señalado ayer en Italia se ha trasladado hacia los Balcanes mejorando el tiempo por la mayor parte del Mediterráneo occidental. En Cataluña es probable regresar de tormentas locales.

Día [illegible] de [illegible] de 192[illegible] a [illegible] horas

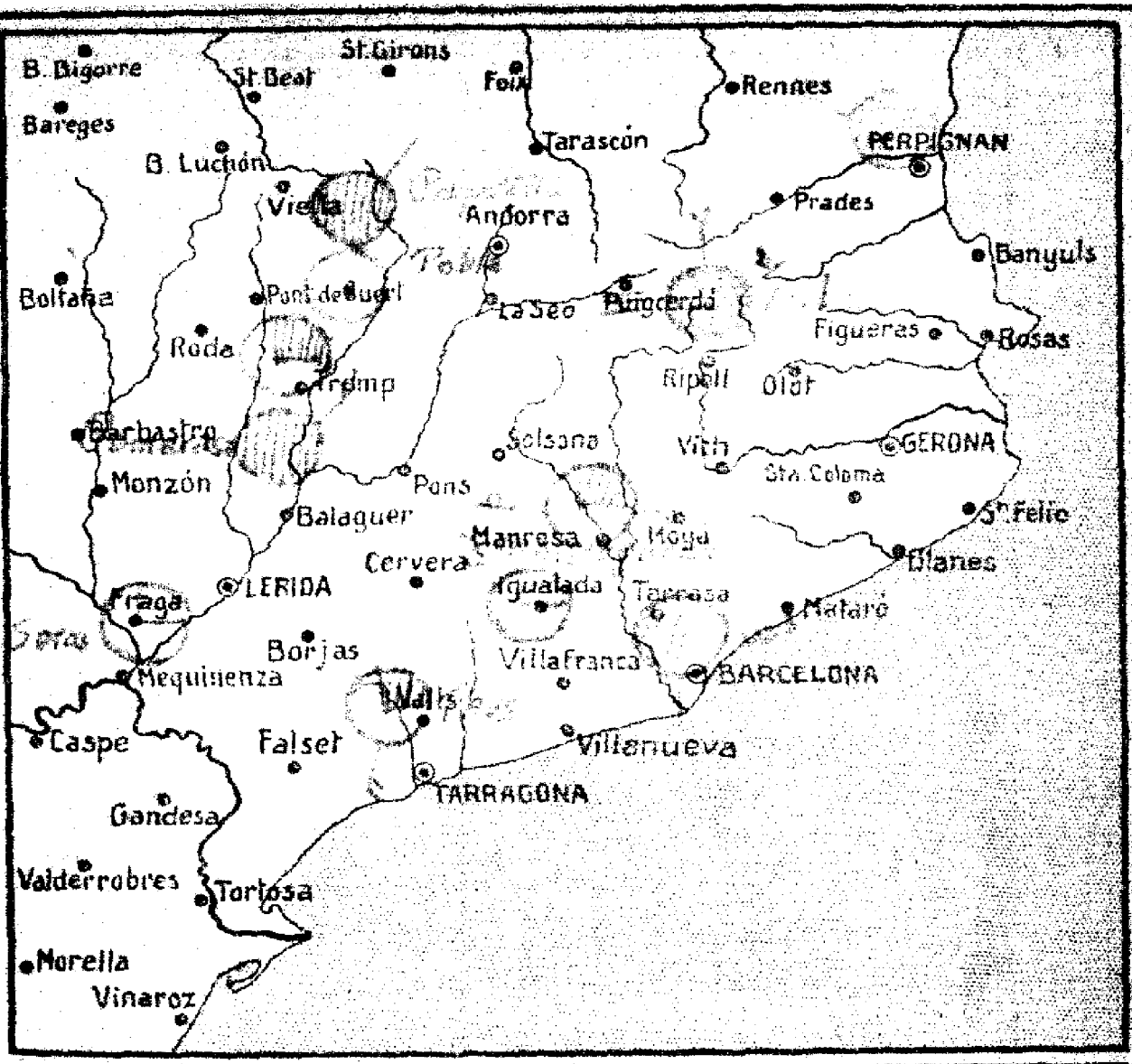

Estado del tiempo en Cataluña:

El Director del Servicio : E. FONTSERÉ

DATOS RECIBIDOS DE CATALUÑA:

Localidad	A las 8 h. Estado del cielo	Viento	Temperatura	Mar	En 24 h. Temp. máx.	Temp. mín.	Precipitación	Observaciones especiales
Barcelona	¼ nublado	S	16	rizada	21	13		≡³
S. Adrián			17		25	11		
Esplugas	¼ nublado	W	13		22	10		≡³ ∾ ⌓
Manresa	¼ id	E	15		20	8		⌓
S. Margarita	¼ id	NW	–		–	–		
Fraser			9		17	6		
Ribas	Nublado	N	10		18	5	2	◍ ≡
Estangento			6		11	3		
Molinos			12		19	9		
Capdella	Nublado	NE	12		19	5		
Pobla	Despejado	Calma	16		23	12		
Tremp	¼ nublado	id	13		26	5		
Coriols			10		17	5		
Camarasa	Nublado	NE	14		23	12		
Sevés	Despejado	Calma	14		28	9		
Reus	¼ nublado	SW	16		–	–		

Miércoles, 12 de mayo de 1926

Signos usados en las cartas : ⌐ ⌐ viento inferior; ~ ≈ mar; ○ despejado; ◑ ½ cubierto; ◍ cubierto; ≡ niebla; ⌓ rocío; ● lluvia; ✱ nieve; ▲ pedrisco; ⚡ tormenta; ⌴ escarcha; ¹⁶ —— ¹⁶ presión en milibares; 12 precipitación en 24 h., en milímetros.

S. M. C. - 110

SERVICIO METEOROLÓGICO

DE CATALUÑA

CARTA DEL TIEMPO

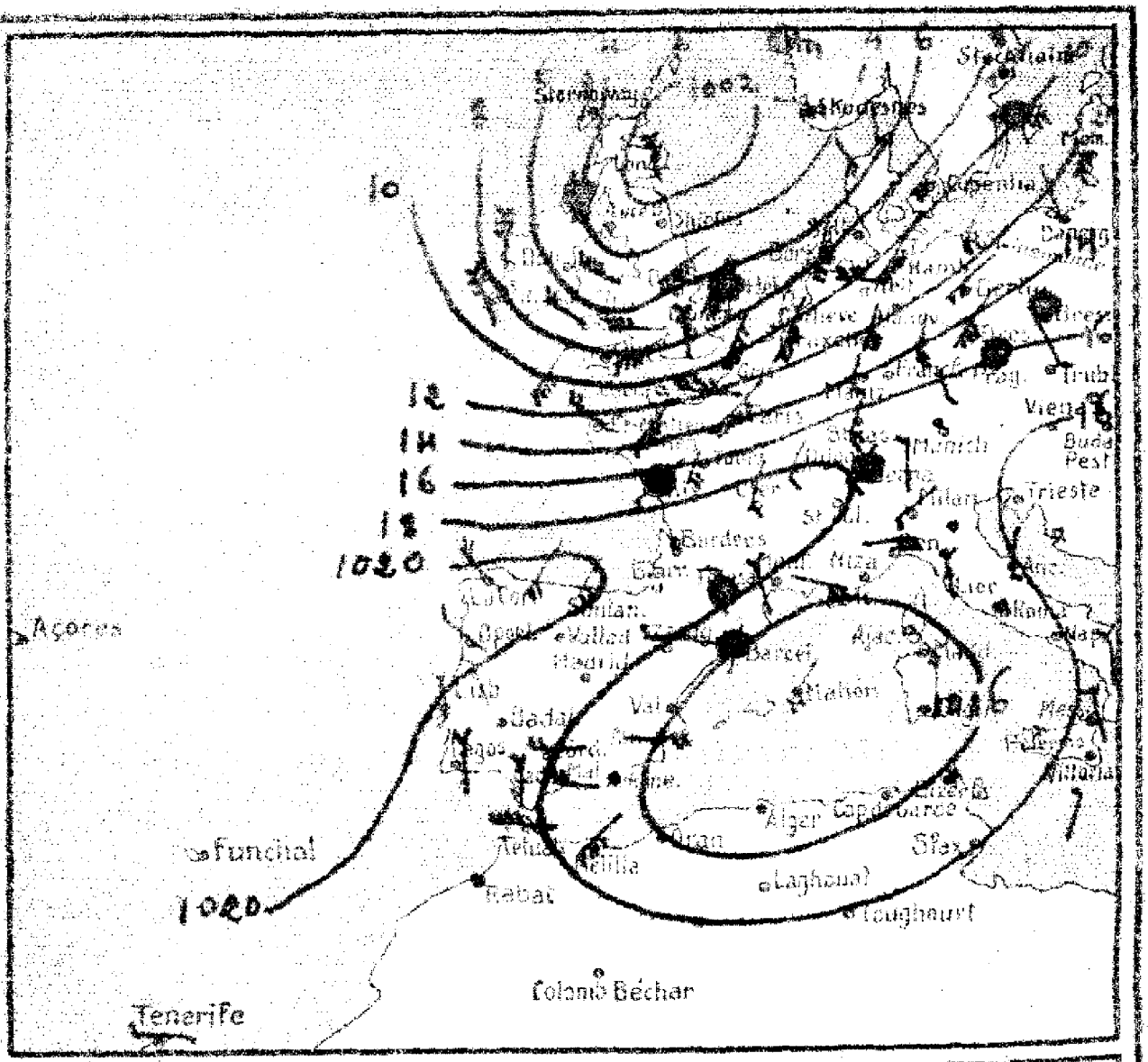

Estado del tiempo en la Europa occidental:

En las costas del mar del Norte radica el centro de una importante depresión barométrica cuyos vientos del SW son fuertes y generales en el Canal de la Mancha, Francia y Países Bajos.

También en el Mediterraneo Balear se inicia la formación de un mínimo empeorando notablemente el tiempo en la mitad oriental de la Península Ibérica, S de Francia y regiones alpinas donde existe intensa nubosidad, nieblas bajas y algunas lluvias. En Cataluña es probable regimen de nieblas y algunas lluvias.

Día 13 de Mayo de 1926 a 7 horas

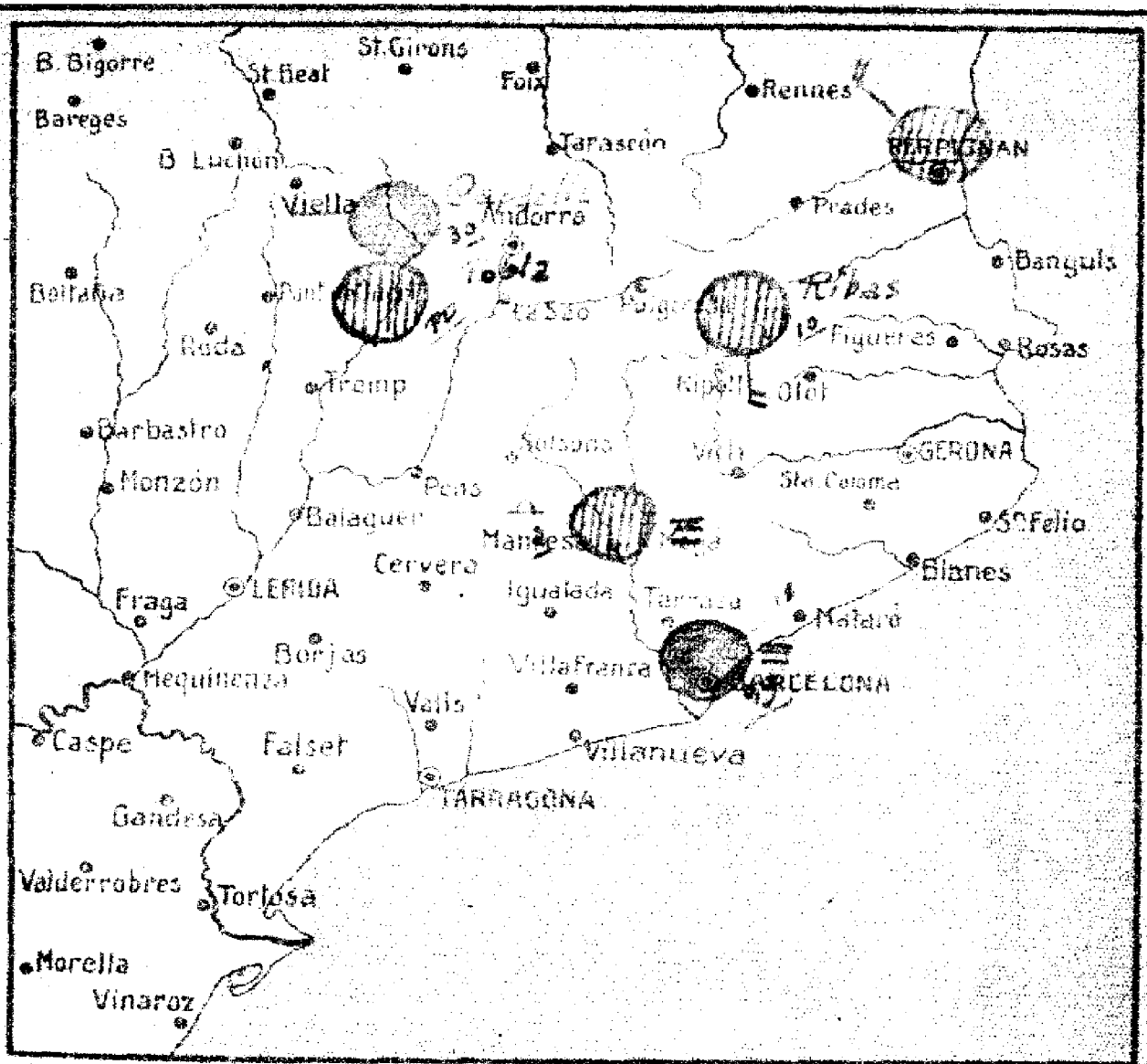

Estado del tiempo en Cataluña : a 8 horas:

La nubosidad es general en Cataluña [illegible] minando vientos débiles del primer cuadrante y algunas [illegible]

Durante las últimas 24 horas, ha llovido abundantemente por toda la región pirenaica particularmente en la comarca del Pallars, pues en Capdella la cantidad de agua recogida ha sido de 30 milímetros. La temperatura máxima en Barcelona ha sido 19° y la mínima en el lago Estangento de 1°

El Director del Servicio : E. FONTSERÉ

DATOS RECIBIDOS DE CATALUÑA:

Localidad	A las 8 h.				En 24 h.			Observaciones especiales
	Estado del cielo	Viento	Temperatura	Mar	Temp. máx.	Temp. mín.	Precipitación	
Barcelona	Cubierto	NE	16	llano	19	[illegible]	0,9	
S. Adrián	id		19		26	[illegible]		
Manresa	id	Calma	14		21	[illegible]	5	
Esplugas	id	E.	16		19	[illegible]	0,9	
Fresser	id		10		17			
Ribas	id	S	12		18		10	
Estangento	id		5		10	[illegible]	30	
Molinos	id		11		15	8		
Capdella	id	W	9		16	5	30	
Pobla	id	Calma	15		[illegible]	[illegible]	Lluvia	

Jueves 13 Mayo 1926

Signos usados en las cartas: viento inferior; mar; despejado; 1/2 cubierto; cubierto; niebla; rocío; lluvia; nieve; pedrisco; tormenta; escarcha; presión en milibares; **12** precipitación en 24 h., en milímetros.

SERVICIO METEOROLÓGICO
DE CATALUÑA

CARTA DEL TIEMPO

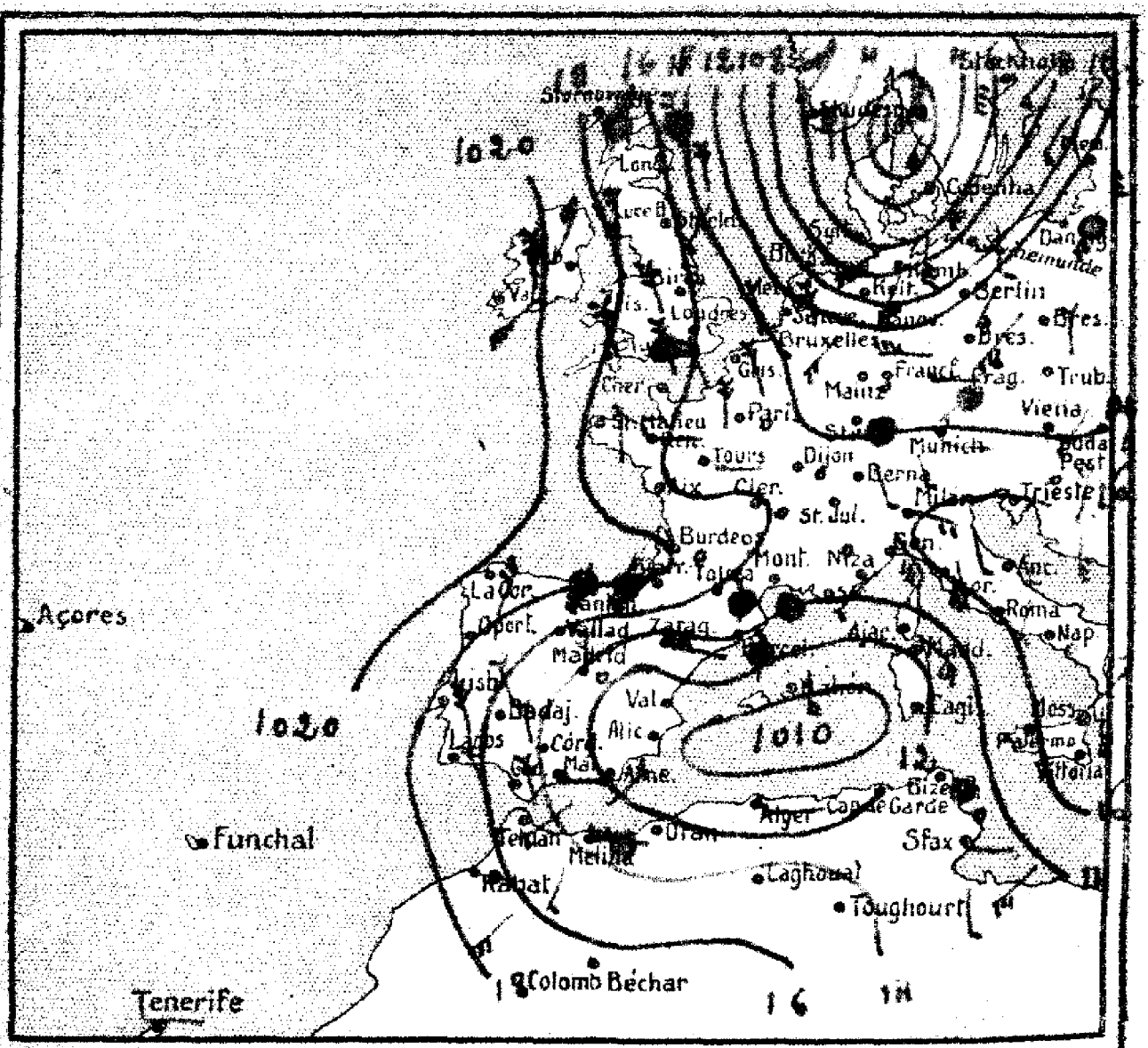

Estado del tiempo en la Europa occidental:

Bajo la influencia de un mínimo barométrico sitúado en las Islas Baleares, empeora notablemente el tiempo en todo el Mediterráneo occidental, regiones alpinas, mediodía de Francia y mitad oriental de España. — Las lluvias son generales en todo el nordeste de nuestra Península extendiéndose la zona de nubes hasta la mayor parte de la Europa central. En las Islas Británicas reinan vientos fuertes de la región Norte, constituyendo un ciclón en Dinamarca y cuya trayectoria parece dirigirse hacia el mar Báltico y Rusia. — En Cataluña es probable régimen de lluvias.

Día 16 de mayo de 192 6 a 7 horas

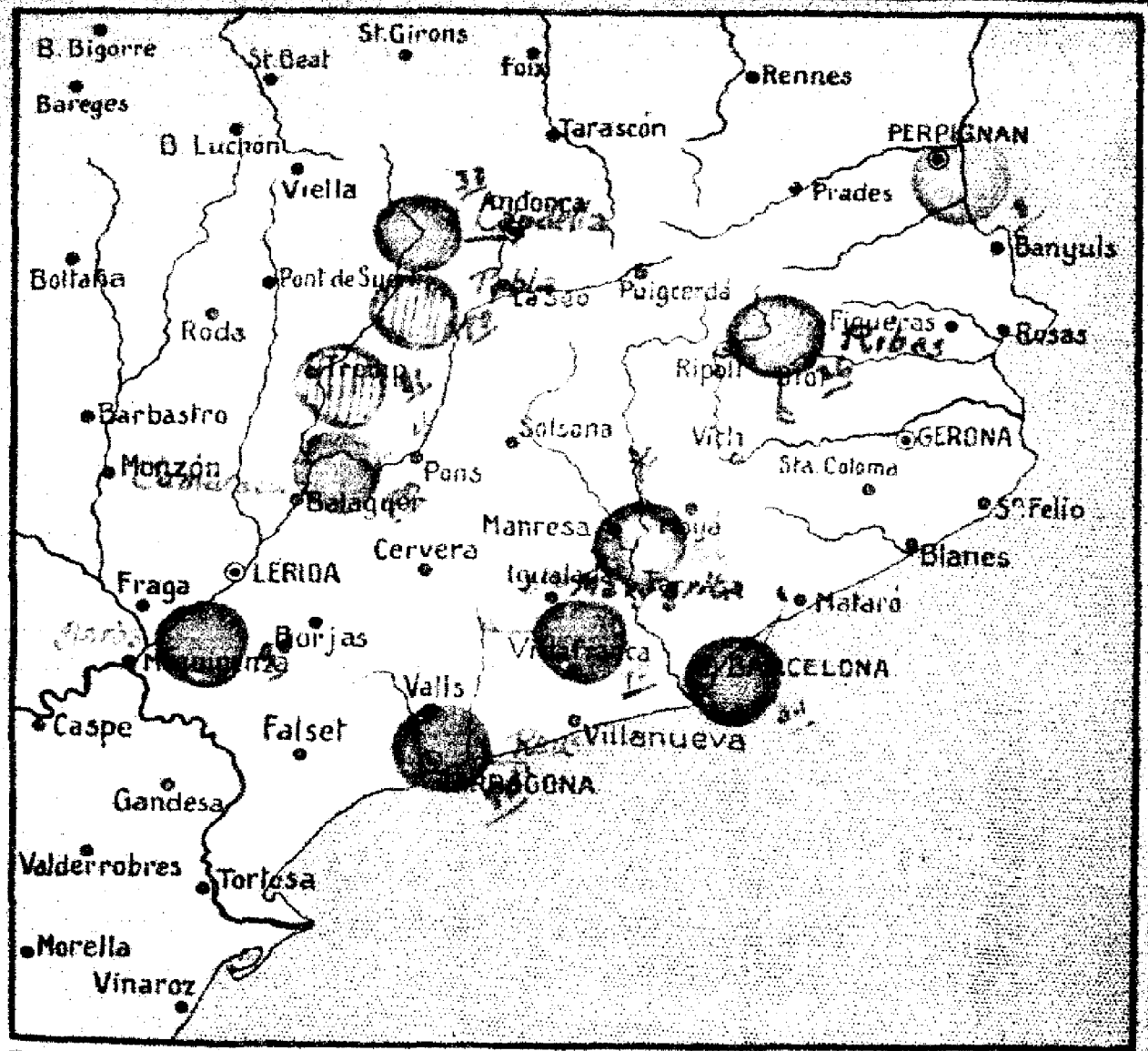

Estado del tiempo en Cataluña :

El mal tiempo es general en Cataluña con cielo completamente nublado y lluvias en abundancia. Las máximas precipitaciones se registran por la región Pirenaica (33 milímetros en Capdella, 31 en Tresp, etc).

La temperatura máxima ha sido de 22° en Jerós y la mínima de 0 grados en el Lago Estanguet.

El Director del Servicio : E. FONTSERÉ

DATOS RECIBIDOS DE CATALUÑA:

Localidad	A las 7 h.				En 24 h.			Observaciones especiales
	Estado del cielo	Viento	Temperatura	Mar	Temp. máx.	Temp. mín.	Precipitación	
[illegible]	Nublado	NE	12	marejadilla	18	12	3,1	●
[illegible]			15		24	14		
[illegible]	Nublado	Calma	12		20	10	2,9	
[illegible]	id	N	11		20	10	22	●
[illegible]	id	W	[illegible]		–	–		●
[illegible]			7		17	5	Lluvia	
[illegible]	Nublado	S	9		15	5	2,6	●
[illegible]			2		9	0	2,9	
[illegible]			7		17	6	[illegible]	
[illegible]	Nublado	E	9		15	11	33	●
[illegible]	id	calma	10		19	9	Lluvia	
[illegible]	id	id	10		20	9	31	
[illegible]			4		15	3		
[illegible]	Nublado	NE	13		20	13	Lluvia	●
[illegible]	id	Calma	11		22	11		●
[illegible]	id	E	11		–	–	Lluvia	●

Viernes 14 de mayo de 1926

Signos usados en las cartas : viento inferior; mar; ○ despejado; ◑ 1/2 cubierto; ◍ cubierto; ≡ niebla; rocío; ● lluvia; ✳ nieve; ▲ pedrisco; ⚡ tormenta; escarcha; presión en milibares; 12 precipitación en 24 h., en milímetros.

SERVICIO METEOROLÓGICO

DE CATALUÑA

CARTA DEL TIEMPO

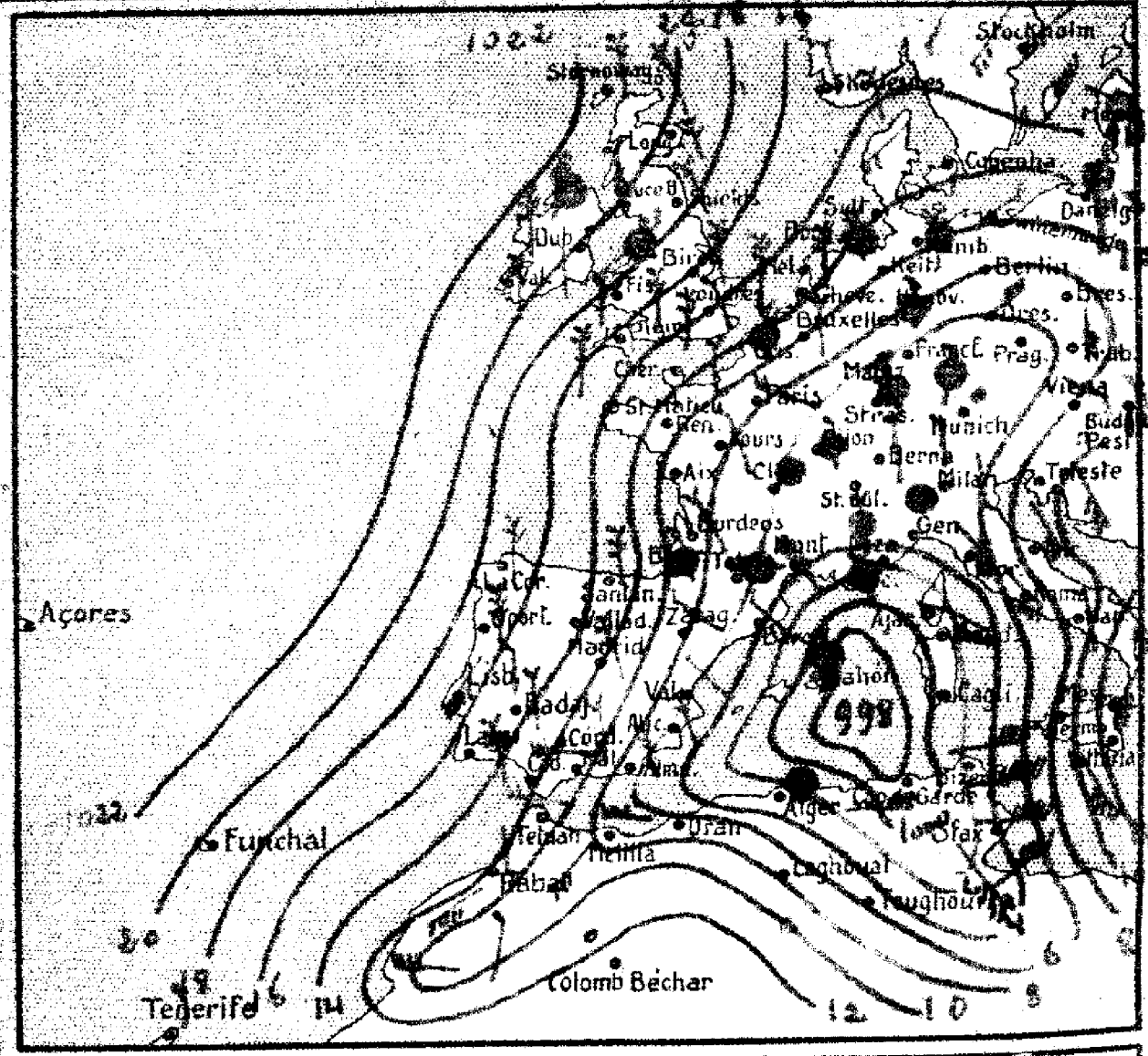

Estado del tiempo en la Europa occidental:

Continúa estacionaria en Baleares la depresión barométrica que tan importantemente influye en el estado general atmosférico del Mediterráneo occidental y norte de Africa. — Las lluvias son generales desde Argelia hasta Alemania, comprendiendo las costas españolas del Mediterráneo, Francia, Suiza y Países Bajos. — Los vientos más impetuosos se observan en Trípoli y Túnez. — En Cataluña es probable la aparición de lluvias generales y nevadas en el Pirineo.

Día 15 de mayo de 1926 a las horas

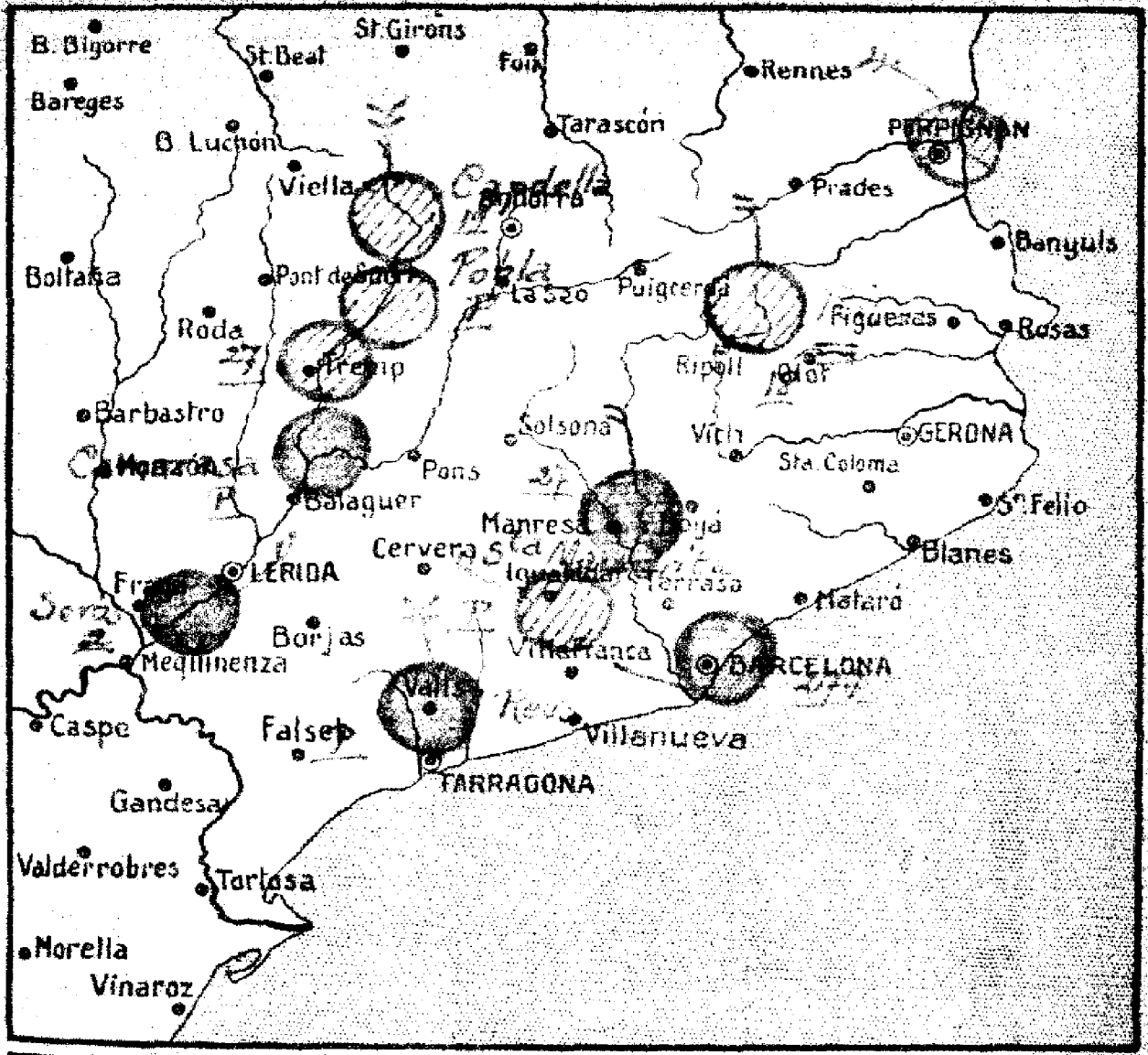

Estado del tiempo en Cataluña;

Persiste en todo Cataluña el régimen de lluvias generales principalmente en las regiones costera y Pirenaica. — Las máximas precipitaciones han sido las siguientes: 28 milímetros en Barcelona, 27 en Manresa y Camp y 22 en el Estangento. — Bajo los efectos de la corriente dominante de vientos del 4º cuadrante las temperaturas han experimentado un notable descenso y en el Pirineo ha caído nieve en abundancia. — La temperatura mínima ha sido de 5º bajo cero en Estangento.

El Director del Servicio: E. FONTSERÉ

DATOS RECIBIDOS DE CATALUÑA:

Localidad	A las 8 h. Estado del cielo	Viento	Temperatura	Mar	En 24 h. Temp. máx.	Temp. mín.	Precipitación	Observaciones especiales
Barcelona	Nublado	WNW	11	mare-ljadilla	14	10	21,7	
Adrián			12		15	11		
Esplugas	Nublado	E	12		15	10	24,3	◍
Manresa	id	N	12		15	8	27	●
Margarita	id	NW	–		–	–	Lluvia	
[illegible]			5		9	3		
[illegible]	Nublado	N	8		11	4	18	≡
[illegible]			-4		7	-5	22	
[illegible]			7		9	5		
[illegible]	Nublado	N	2		7	2	19	
Pobla	Despejado	Calma	9		11	8	Lluvia	
[illegible]	Nublado	id	7		11	3	27	
[illegible]			1		8	-1		
[illegible]	Nublado	Calma	10		14	10	Lluvia	●
[illegible]	id	NE	10		14	9	2	●
[illegible]	id	N	7		–	–	Lluvia	●

Sábado 15 de mayo de 1925

Signos usados en las cartas : ⊓⊓ viento inferior; ~~ mar; ○ despejado; ◑ ½ cubierto; ◍ cubierto; ≡ niebla; ⌓ rocío; ● lluvia; ✱ nieve; ▲ pedrisco; ⊼ tormenta; ⊔ escarcha; 18 —— 18 presión en milibares; 12 precipitación en 24 h., en milímetros.

SERVICIO METEOROLÓGICO

DE CATALUÑA

CARTA DEL TIEMPO

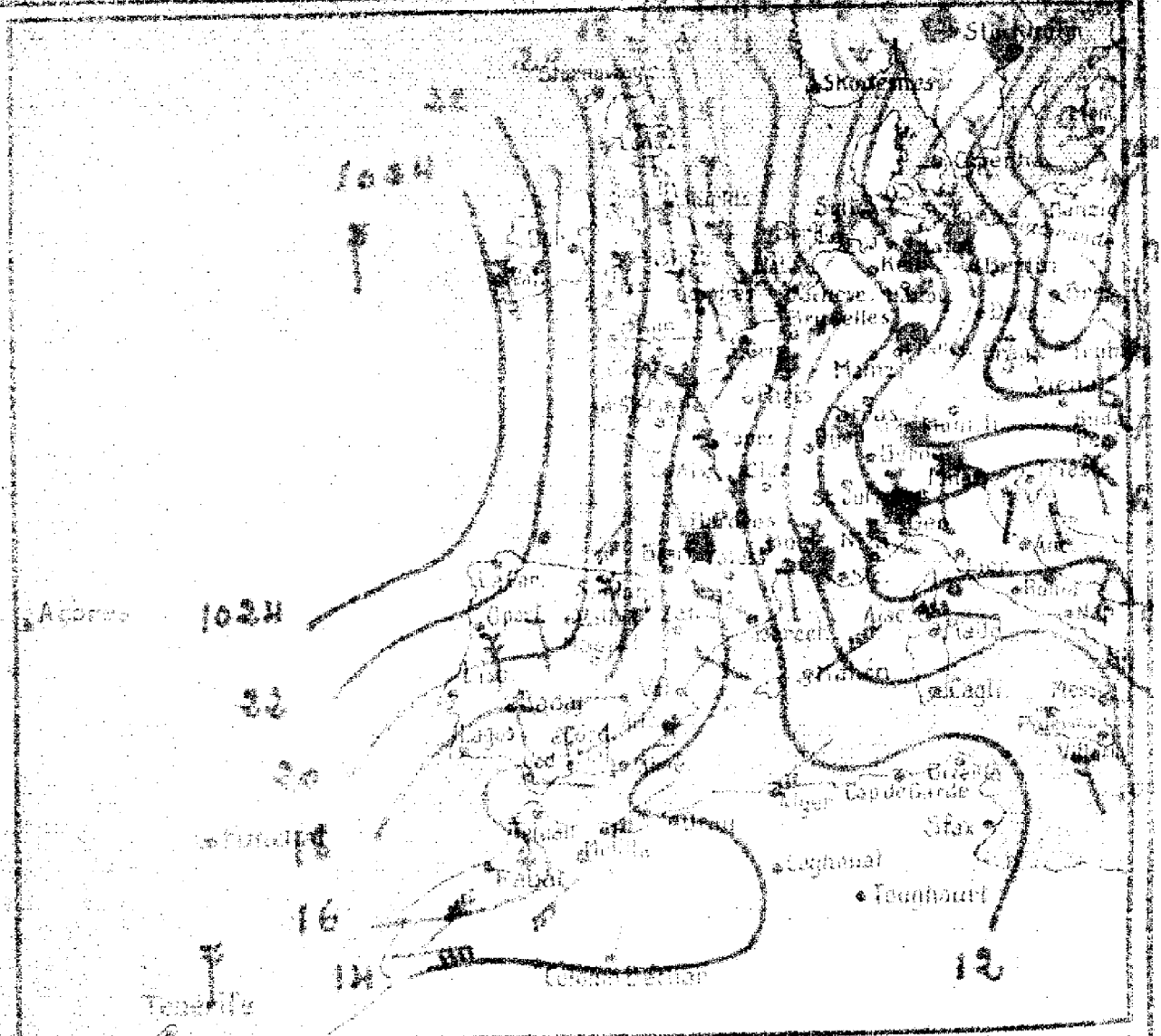

Estado del tiempo en la Europa occidental:

Todo el occidente europeo se halla bajo la influencia de una depresión barométrica cuyo centro se halla en Alemania. — La zona de lluvias correspondiente a dicha depresión, comprende Francia y Países Bajos. — El descenso de la temperatura es general en el oeste de Europa debido a la corriente polar establecida durante las últimas 24 horas. En Cataluña es probable tiempo variable con alguna tormenta local.

Día 1 de marzo de 192 a las horas

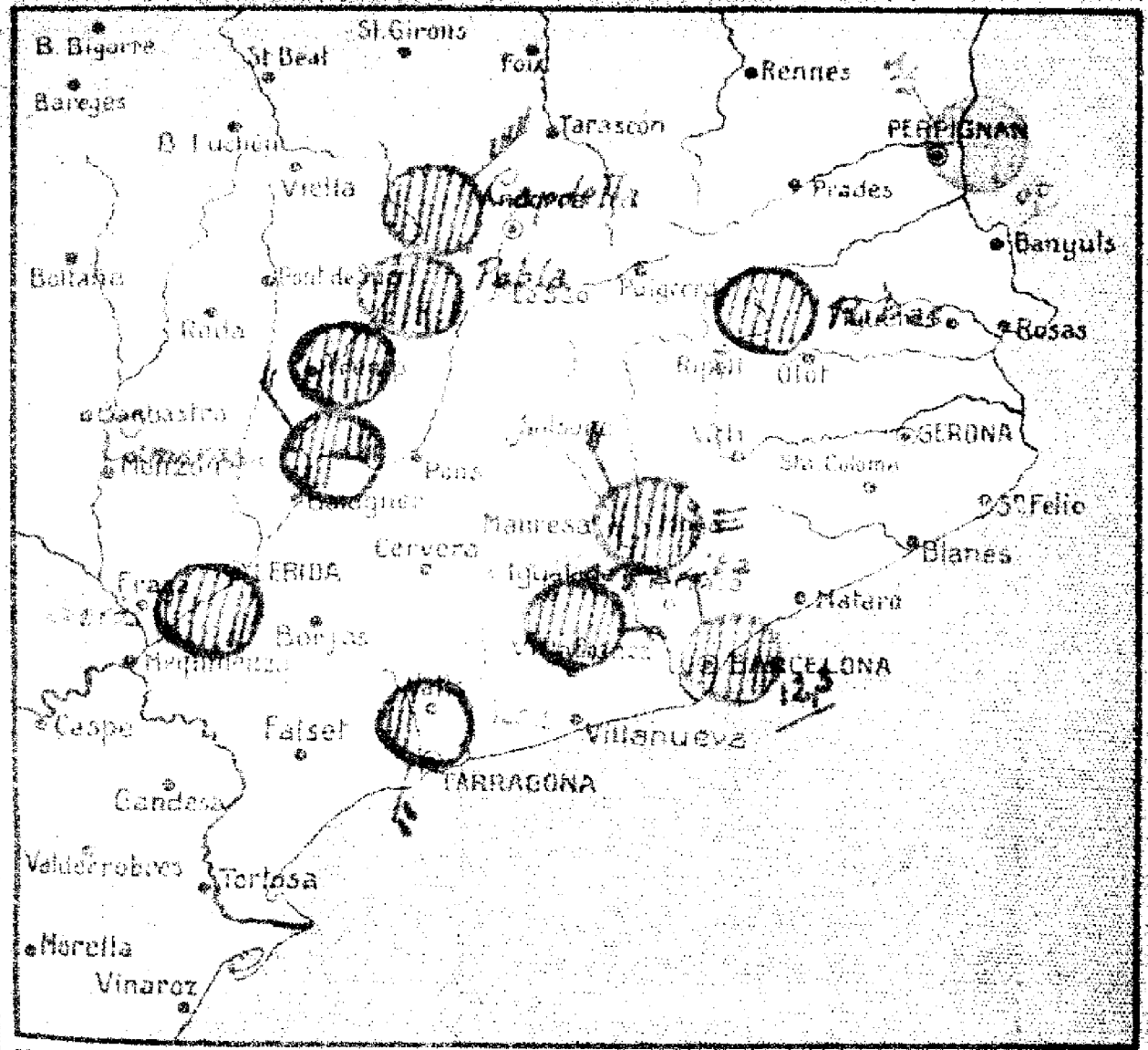

Estado del tiempo en Cataluña :

El tiempo en Cataluña es muy variable de nuboso cielo semi-cubierto de nubes altas, (Cirros, Cirrostratos y Alto-cúmulos). — En general los vientos son flojos de los cuadrantes 3º y 4º. —

Las temperaturas han sido bajas por toda la región habiéndose registrado en el Pirineo Oriental una mínima de 6º bajo cero. En nuestra ciudad la máxima fue de 18º y la mínima de 9º.

EL DIRECTOR DEL SERVICIO : E. FONTSERÉ

DATOS RECIBIDOS DE CATALUÑA:

Localidad	A las [illegible] h.				En 24 h.			Observaciones especiales
	Estado del cielo	Viento	Temperatura	Mar	Temp. máx.	Temp. mín.	Precipitación	
[illegible]	Nublado	NW	10	Marejada	15	7	15.7	
[illegible]			12		20	5		
[illegible]	Nublado	NE	5		16	6	0.2	[illegible]
[illegible]	id	NE	4		16	4		[illegible]
[illegible]	id	E	—		—	—		
[illegible]			4		6	0		
[illegible]	Nublado	Calma	5		13	3		
[illegible]			-5		0	-7		
[illegible]			4		10	4		
[illegible]	Nublado	NE	4		6	1		[illegible]
[illegible]	id	Calma	8		16			
[illegible]	id	id	6		17	4		
[illegible]			0		6	2		
[illegible]	[illegible]	NW	7		17	7		
[illegible]	Nublado	Calma	6		20	6		
[illegible]	[illegible] id	SW	0		—	—		

[illegible] 7 de [illegible] de 192[illegible]

Signos usados en las cartas: [wind-arrow signs] viento inferior; [wavy-line signs] mar; ○ despejado; ◐ ½ cubierto; ◍ cubierto; ≡ niebla; ⌓ rocío; ● lluvia; ✱ nieve; ▲ pedrisco; [thunderstorm sign] tormenta; ⊔ escarcha; 10 —— 12 presión en milibares; <u>12</u> precipitación en 24 h., en milímetros.

SERVICIO METEOROLÓGICO

DE CATALUÑA

CARTA DEL TIEMPO

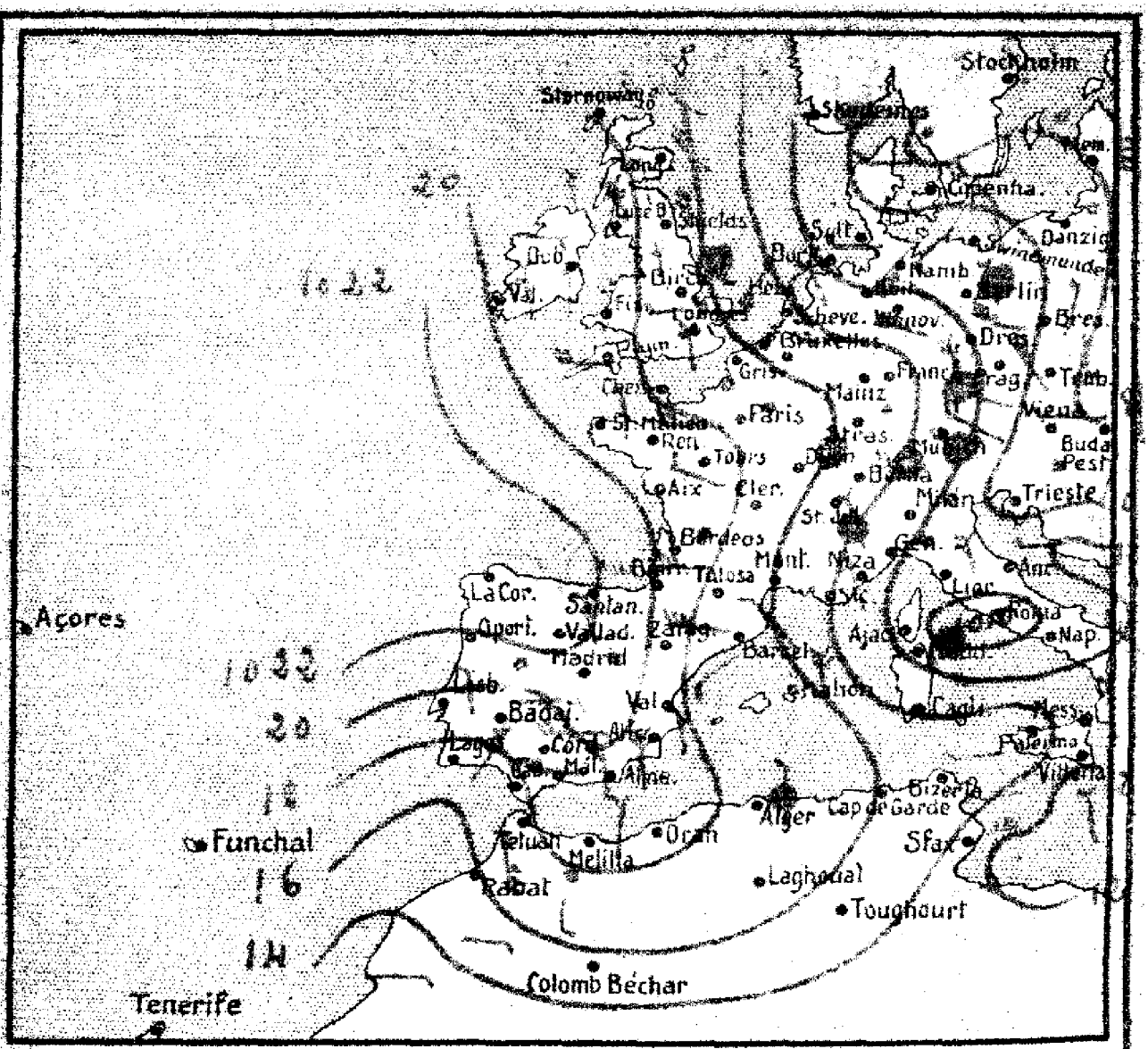

Estado del tiempo en la Europa occidental:

Reina el tiempo en la mayor parte de la Península Ibérica debido a establecerse el régimen anticiclónico en los últimos días en la calma en el Atlántico septentrional. En el resto del occidente europeo el tiempo es muy variable dominando cielo nuboso y abundantes lluvias en particular por la Europa central, regiones alpinas y Mediterráneo Central. — Tiempo probable: En las regiones cantábrica y pirenaica, algún chubasco de carácter tormentoso. En el resto de Cataluña, buen tiempo.

Día 15 de marzo de 192 a las horas

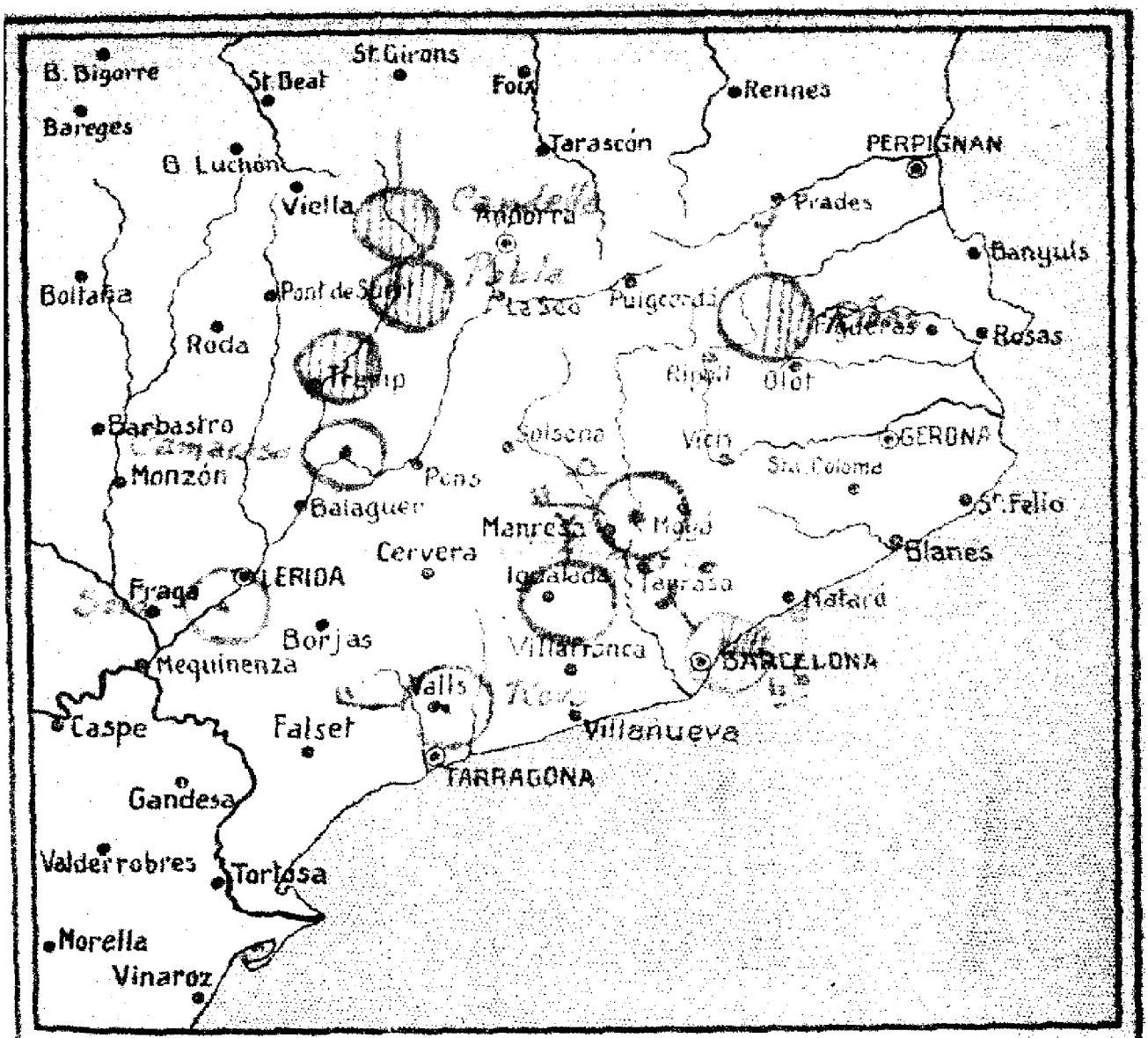

Estado del tiempo en Cataluña:

En Cataluña domina cielo cubierto en la región Pirenaica y parte del interior de la provincia de Barcelona. En la ciudad no [illegible] tiempo y cielo despejado. — Las temperaturas en general son bajas pues la mínima [illegible] en el Estangento de 5° bajo cero. — [illegible] últimas 24 horas se han registrado algunos [illegible] nublados y de aspecto tormentoso en varios puntos de la región costera.

EL DIRECTOR DEL SERVICIO : E. FONTSERÉ

DATOS RECIBIDOS DE CATALUÑA:

Localidad	A las [illegible] h.				En 24 h.			Observaciones especiales
	Estado del cielo	Viento	Temperatura	Mar	Temp. máx.	Temp. mín.	Precipitación	
[illegible]	[illegible]	N	14	Rizadilla	[illegible]	9	16	
[illegible]			13		19	9		
[illegible]	Cubierto	NW	8		13	6	0,2	
[illegible]	id	W	7		15	4		⌓
[illegible]	id	N	–			–		
[illegible]			2			0		
[illegible]	[illegible]	N	5			3		
[illegible]			5			5	1	
[illegible]			7		8	2		
[illegible]	Nublado	N	4		5	1		
[illegible]	id	Calma	10		13	10		
[illegible]	id	id	5		11	1		
[illegible]			2		4	–1		
[illegible]	Despejado	Calma	3		14	7		
[illegible]	id	id	6		17	5		
[illegible]	id	W	10		–	–		

Martes, 18 de mayo de 1926

Signos usados en las cartas: viento inferior; mar; ○ despejado; ◐ ½ cubierto; ◎ cubierto; ≡ niebla; ⌓ rocío; ● lluvia; ✳ nieve; ▲ pedrisco; tormenta; escarcha; presión en milibares; **12** precipitación en 24 h., en milímetros.

SERVICIO METEOROLÓGICO

DE CATALUÑA

CARTA DEL TIEMPO

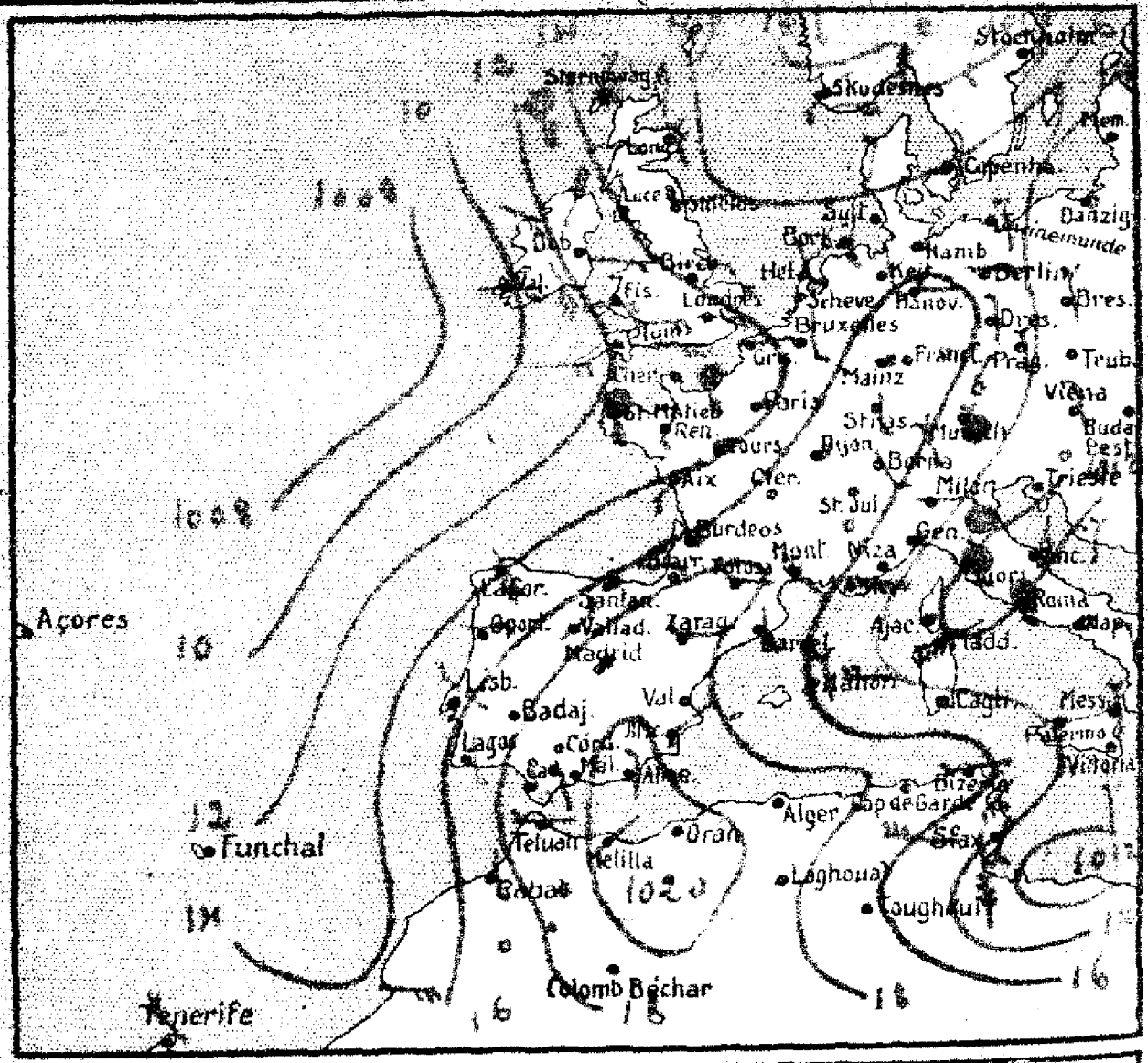

Estado del tiempo en la Europa occidental:

Las altas presiones del occidente europeo, tienen su centro de máxima entre Andalucía y norte de Africa habiendo mejorado notablemente el tiempo en la Península Ibérica. En cambio por Italia y Grecia las presiones son bajas dando lugar a algunos temporales y abundantes lluvias particularmente entre Génova é Islas de Córcega y Cerdeña en Cataluña es probable buen tiempo.

Dia 19 de marzo de 1926 a 7 horas

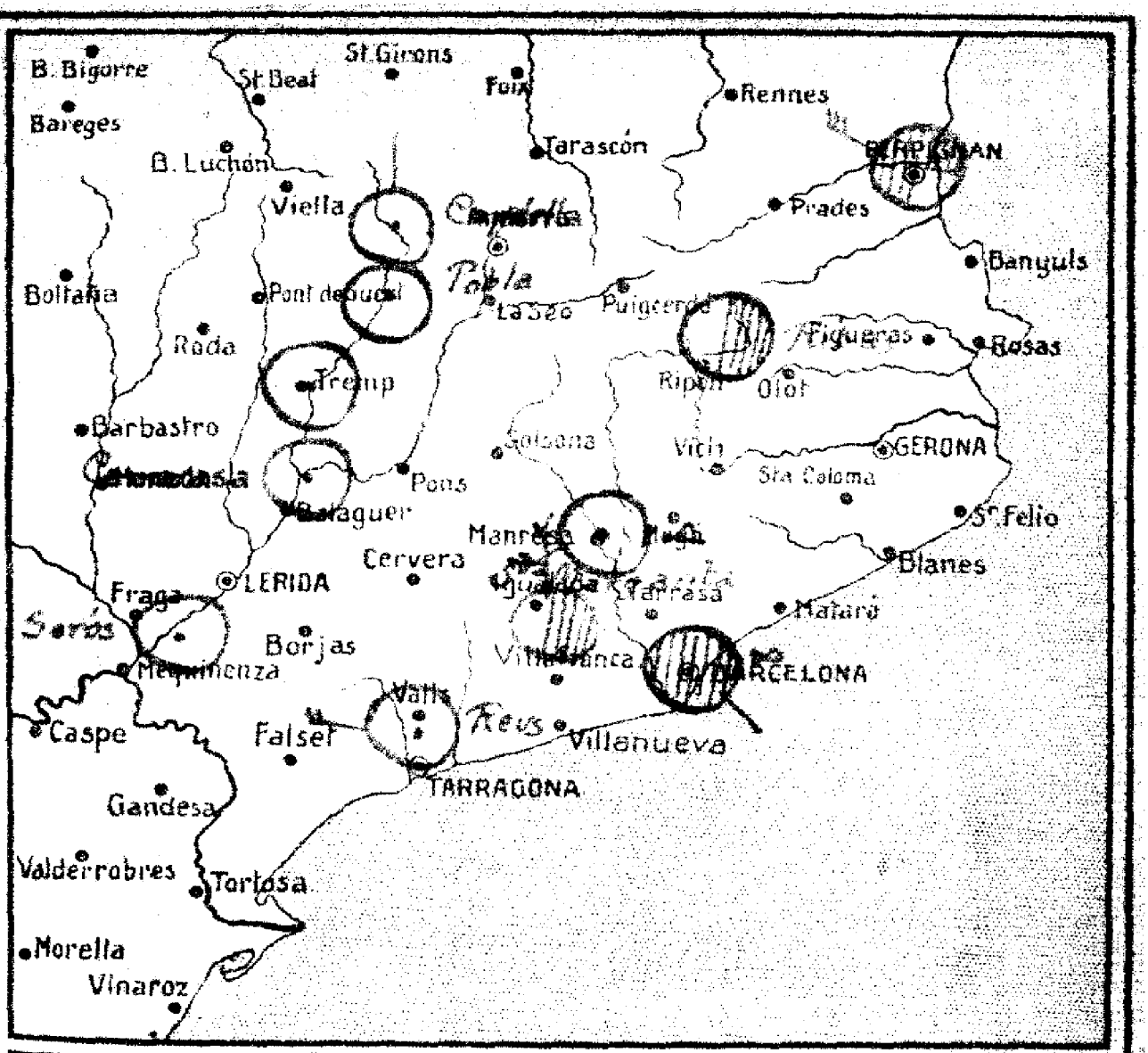

Estado del tiempo en Cataluña:

El tiempo es bueno dominando cielo poco nuboso en la provincia de Barcelona y despejado en el resto de Cataluña.

Las temperaturas acusan ligeramente en toda la región.

La máxima en Barcelona ha sido de 15° y la mínima en el Puig Pedroso de 3° bajo cero.

EL DIRECTOR DEL SERVICIO: E. FONTSERÉ

DATOS RECIBIDOS DE CATALUÑA:

Localidad	A las 8 h.				En 24 h.			Observaciones especiales
	Estado del cielo	Viento	Temperatura	Mar	Temp. máx.	Temp. mín.	Precipitación	
Barcelona	Nublado	SE	14	llana	15	11		∞
S. Adrián			16		21	11		
Esplugas	3/4 nublado	Calma	11		19	8		∞
Manresa	Despejado	SW	12		18	6		⌓
S. Margarita	1/2 nublado	N	—		—	—		
Freser			5		13	3		
Ribas	1/2 nublado	Calma	11		12	2		
Estangento			3		7	-3		
Capdella	Despejado	N	2		8	1		
Pobla	id	Calma	11		18	6		
Tremp	id	id	8		17	7		
Comiols			3		13	3		
Camarasa	Despejado	Calma	9		17	8		
Seros	id	id	8		22	4		
Reus	id	W	12		—	—		
Molinos			7		10	4		

Miércoles, 19 de mayo de 1926

Signos usados en las cartas : ⌒ ⌒ viento inferior; ~ ~ mar; ○ despejado; ◑ 1/2 cubierto; ◍ cubierto; ≡ niebla; ⌓ rocío; ● lluvia; ✳ nieve; ▲ pedrisco; ⌈⌊ tormenta; ⌴ escarcha; 18 —— 18 presión en milibares; 12 precipitación en 24 h., en milímetros.

SERVICIO METEOROLÓGICO

DE CATALUÑA

CARTA DEL TIEMPO

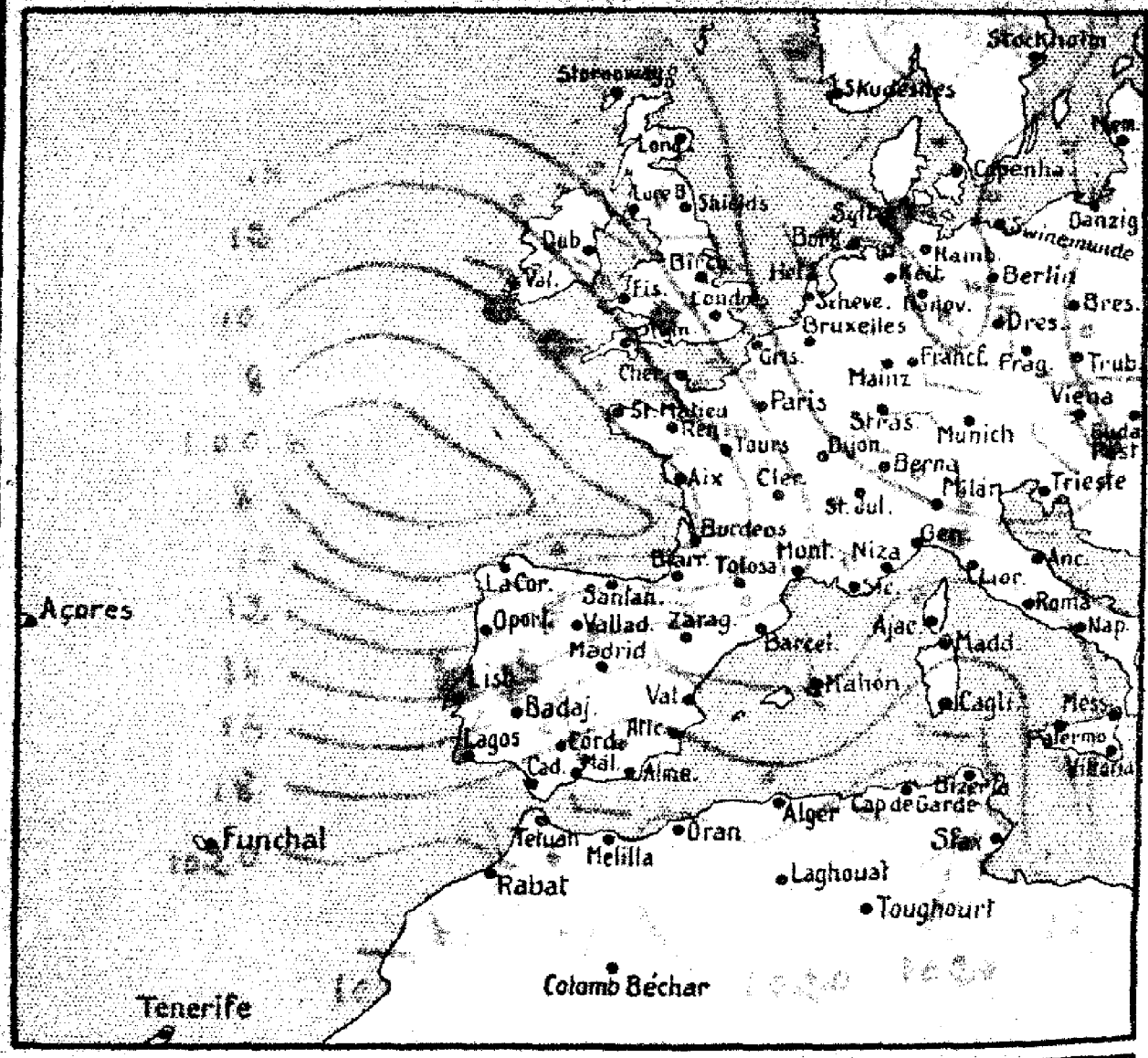

Estado del tiempo en la Europa occidental:

Dia ... de ... de 192... a ... horas

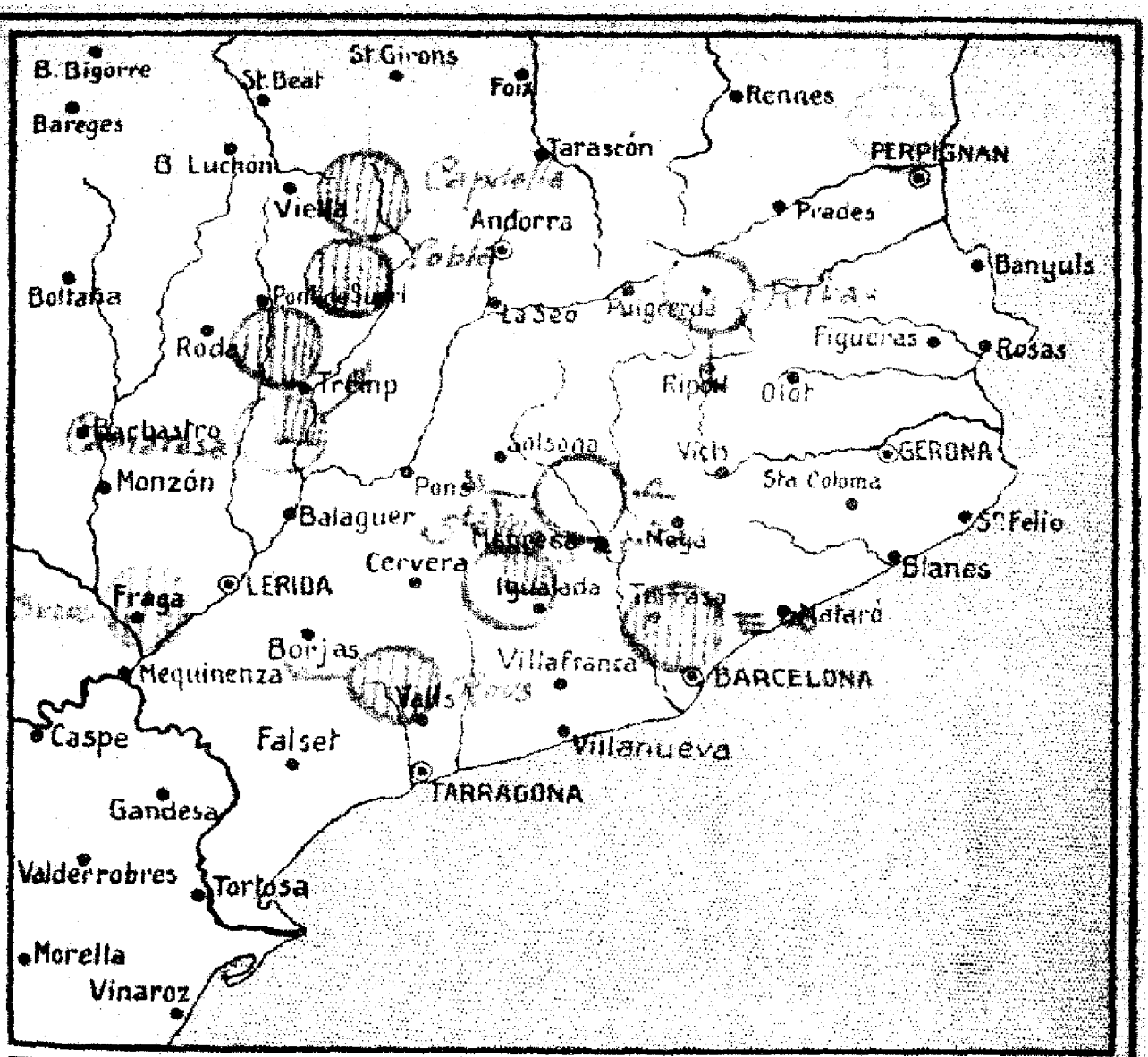

Estado del tiempo en Cataluña

EL DIRECTOR DEL SERVICIO : E. FONTSERÉ

DATOS RECIBIDOS DE CATALUÑA:

Localidad	A las 8 h.				En 24 h.			Observaciones especiales
	Estado del cielo	Viento	Temperatura	Mar	Temp. máx.	Temp. mín.	Precipitación	
[illegible]	Nublado	Calma	12	llano	17	11		
[illegible]			15		22	11		
[illegible]	Nublado	Calma	12		19	9		
[illegible]	Despejado	W	13		19	5		
[illegible]	Nublado	W	-		-	-		
[illegible]			7		14	2		
[illegible]	Despejado	S	14		15	4		
[illegible]			6		16	0		
[illegible]			10		15	6		
[illegible]	Nublado	W	9		14	3		
[illegible]	id	Calma	14		21	9		
[illegible]	id	id	9		21	5		
[illegible]			4		13	4		
[illegible]	Nublado	NE	10		18	9		
[illegible]	Nublado	Calma	11		20	7		
[illegible]	id	W	16		-	-		

Jueves, 20 de mayo de 1926

Signos usados en las cartas: viento inferior; mar; despejado; 1/2 cubierto; cubierto; niebla; rocío; lluvia; nieve; pedrisco; tormenta; escarcha; presión en milibares; precipitación en 24 h. en milímetros.

SERVICIO METEOROLÓGICO
DE CATALUÑA

CARTA DEL TIEMPO

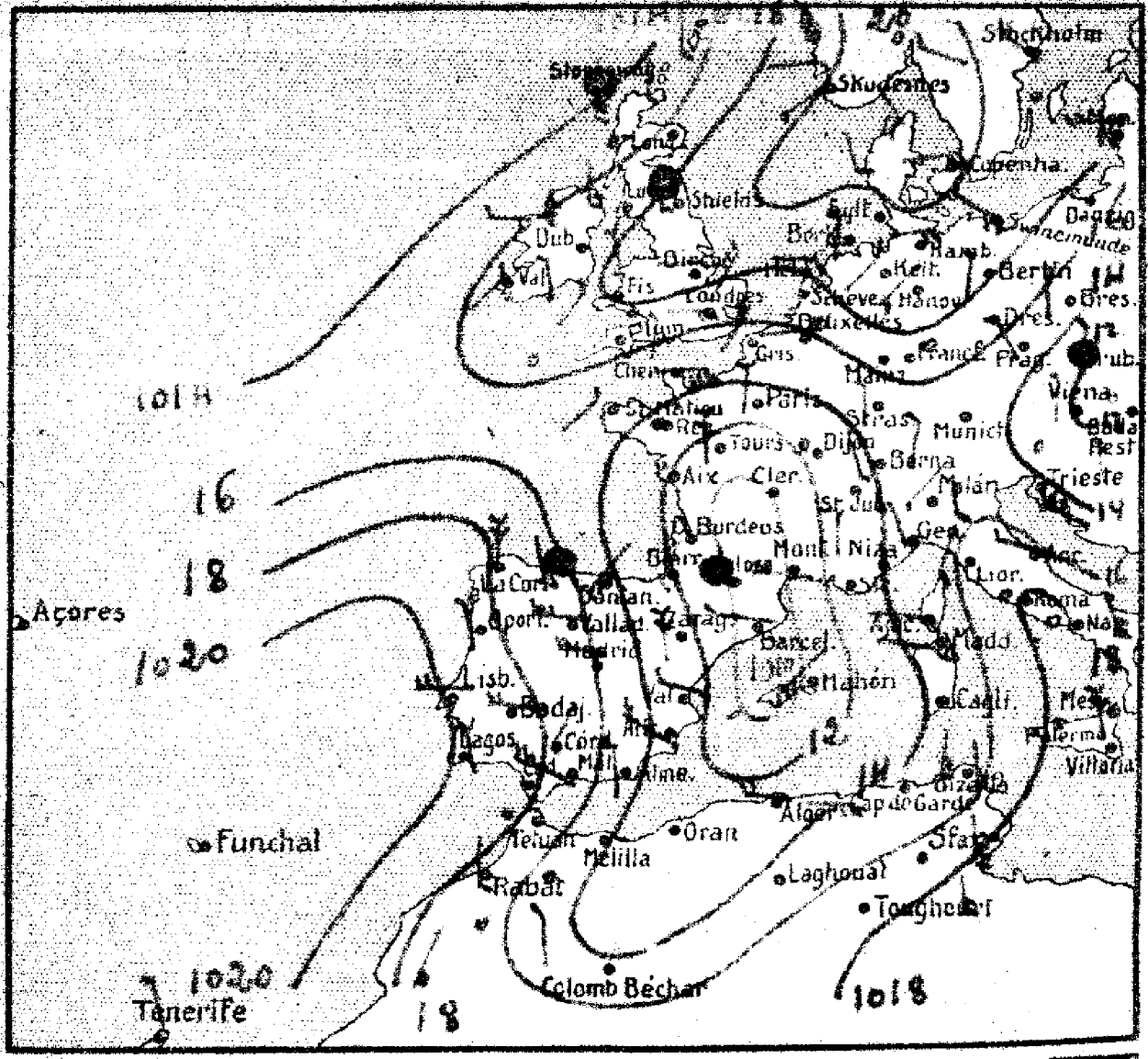

Estado del tiempo en la Europa occidental:

En el Mediterráneo Balear se ha formado una amplia depresión barométrica con notable perturbación atmosférica en toda la Península Ibérica, sur de Francia e Italia. — Las lluvias y tormentas son importantes en Castilla, Aragón y Cataluña tendiendo a generalizarse en las costas del golfo de León. — En el resto del occidente europeo el tiempo es bueno debido a las altas presiones imperantes en Dinamarca. — En Cataluña es probable el régimen de chubascos tormentosos.

Día 21 de mayo de 1926 a 7 horas

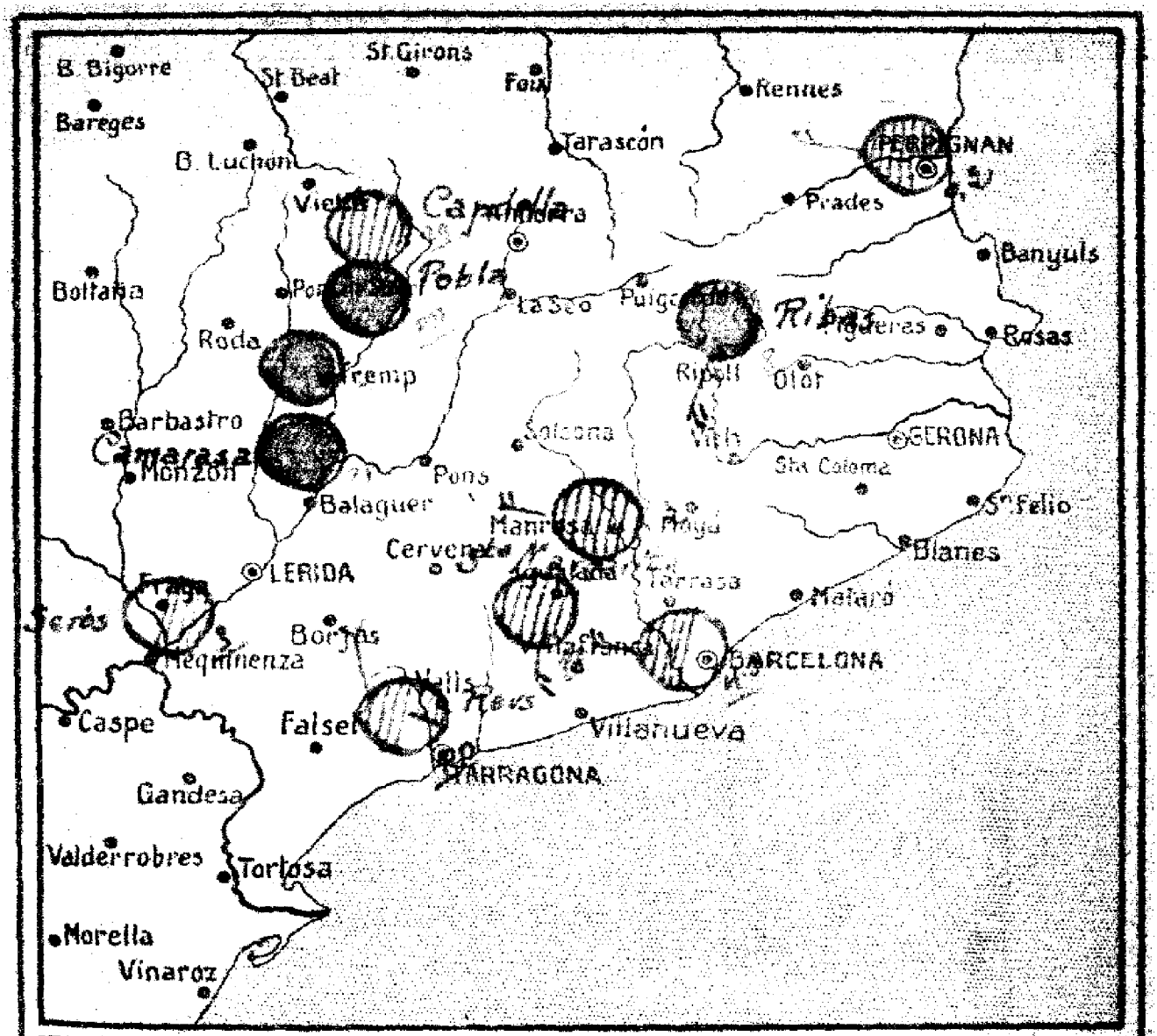

Estado del tiempo en Cataluña:

El tiempo es muy variable en toda Cataluña, lloviendo en abundancia por varios puntos del interior. — Las lluvias mas importantes se han registrado por la region Pirenaica con 29 y 21 milimetros en Capdella y Tremp respectivamente. — Temperatura máxima: 25° en Lerida; mínimas: 1° bajo cero en el Estangento. — Debido al mucho descenso de la temperatura, ha nevado en el alto Pirineo alcanzando la nieve un espesor de 18 centímetros en los alrededores del Estangento.

EL DIRECTOR DEL SERVICIO: E. PONTSERÉ

DATOS RECIBIDOS DE CATALUÑA:

Localidad	A las h.				En 24 h.			Observaciones especiales
	Estado del cielo	Viento	Temperatura	Mar	Temp. máx.	Temp. mín.	Precipitación	
[illegible]	[illegible]	[illegible]	[illegible]	[illegible]	18	[illegible]	[illegible]	
[illegible]			[illegible]		[illegible]	[illegible]	[illegible]	
[illegible]	[illegible]	5	[illegible]		20	14	[illegible]	
[illegible]	[illegible]	[illegible]	[illegible]		20	10	3	[illegible]
[illegible]	[illegible]	5	—		—	—	lluvia	
[illegible]			[illegible]		16	[illegible]		
[illegible]	[illegible]	[illegible]	5		[illegible]	[illegible]	[illegible]	[illegible]
[illegible]			[illegible]		6	[illegible]	[illegible]	
[illegible]			[illegible]		15	5		
[illegible]	[illegible]	[illegible]	[illegible]		15	[illegible]	[illegible]	
[illegible]	[illegible]	[illegible]	[illegible]		[illegible]	[illegible]	[illegible]	[illegible]
[illegible]	[illegible]	[illegible]	[illegible]		[illegible]	[illegible]	[illegible]	[illegible]
[illegible]			[illegible]		[illegible]	[illegible]		
[illegible]	[illegible]	[illegible]	[illegible]		—	—	lluvia	[illegible]
[illegible]	[illegible]	[illegible]	[illegible]		25	[illegible]	[illegible]	
[illegible]	[illegible]	[illegible]	[illegible]		—	—	lluvia	

[illegible] de mayo de 192[illegible]

Signos usados en las cartas : viento inferior; mar; despejado; ½ cubierto; cubierto; niebla; rocío; lluvia; nieve; pedrisco; tormenta; escarcha; 14 —— 18 presión en milibares; <u>12</u> precipitación en 24 h., en milímetros.

SERVICIO METEOROLÓGICO

DE CATALUÑA

CARTA DEL TIEMPO

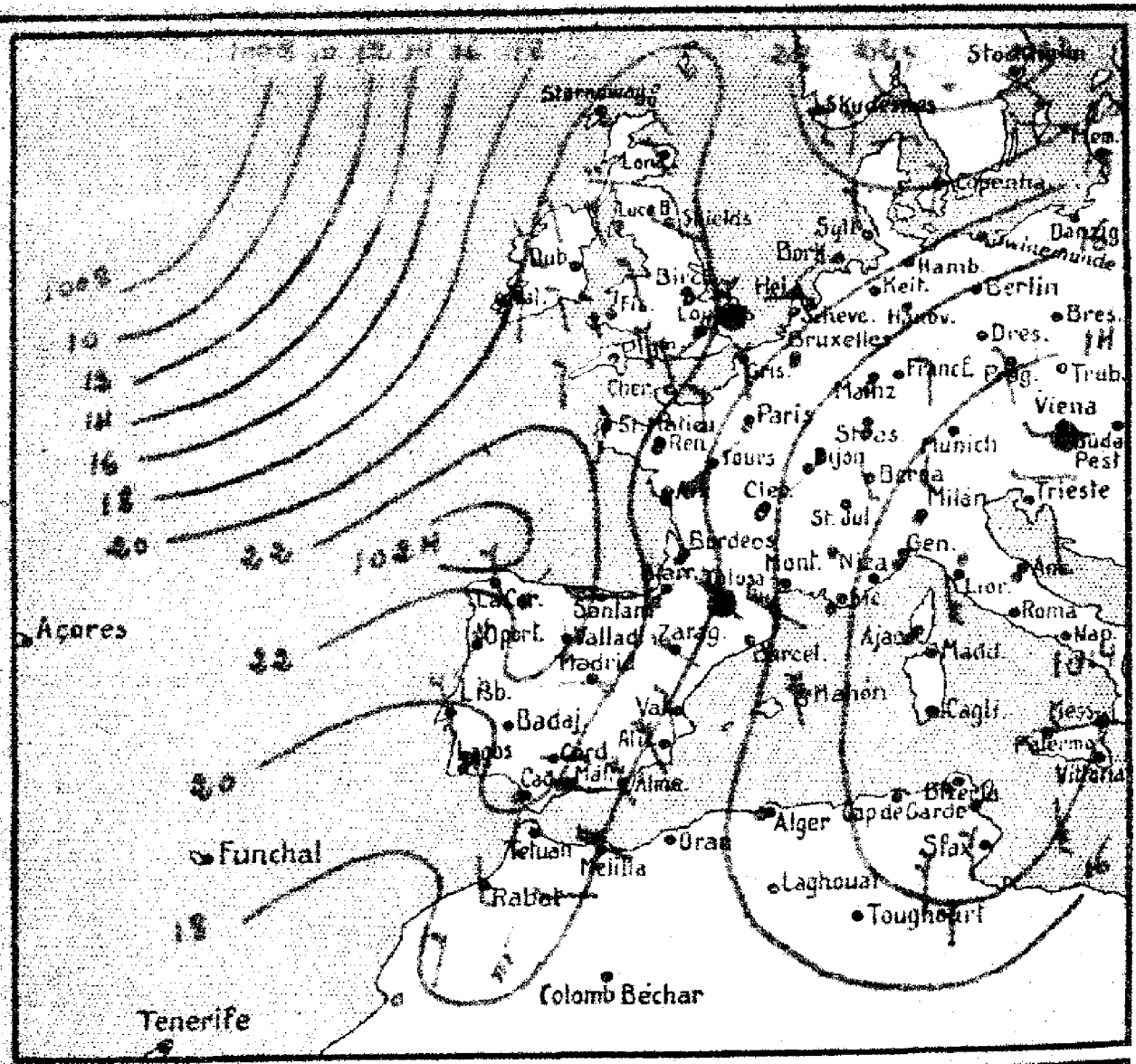

Estado del tiempo en la Europa occidental:

Por el oeste de la Península Ibérica ha aumentado notablemente la presión mejorando el tiempo en la mayor parte del occidente europeo. — El mínimo del Mediterráneo occidental pierde intensidad y lentamente desaparece hacia los Baleares. — En torno de aquél comprende Italia, Mediterráneo Balear y costas de Argelia, Túnez y Trípoli.

Tiempo probable: Algunas lluvias aisladas por el Nordeste de Cataluña y buen tiempo en el resto.

Día 22 de mayo de 192 a 7 horas

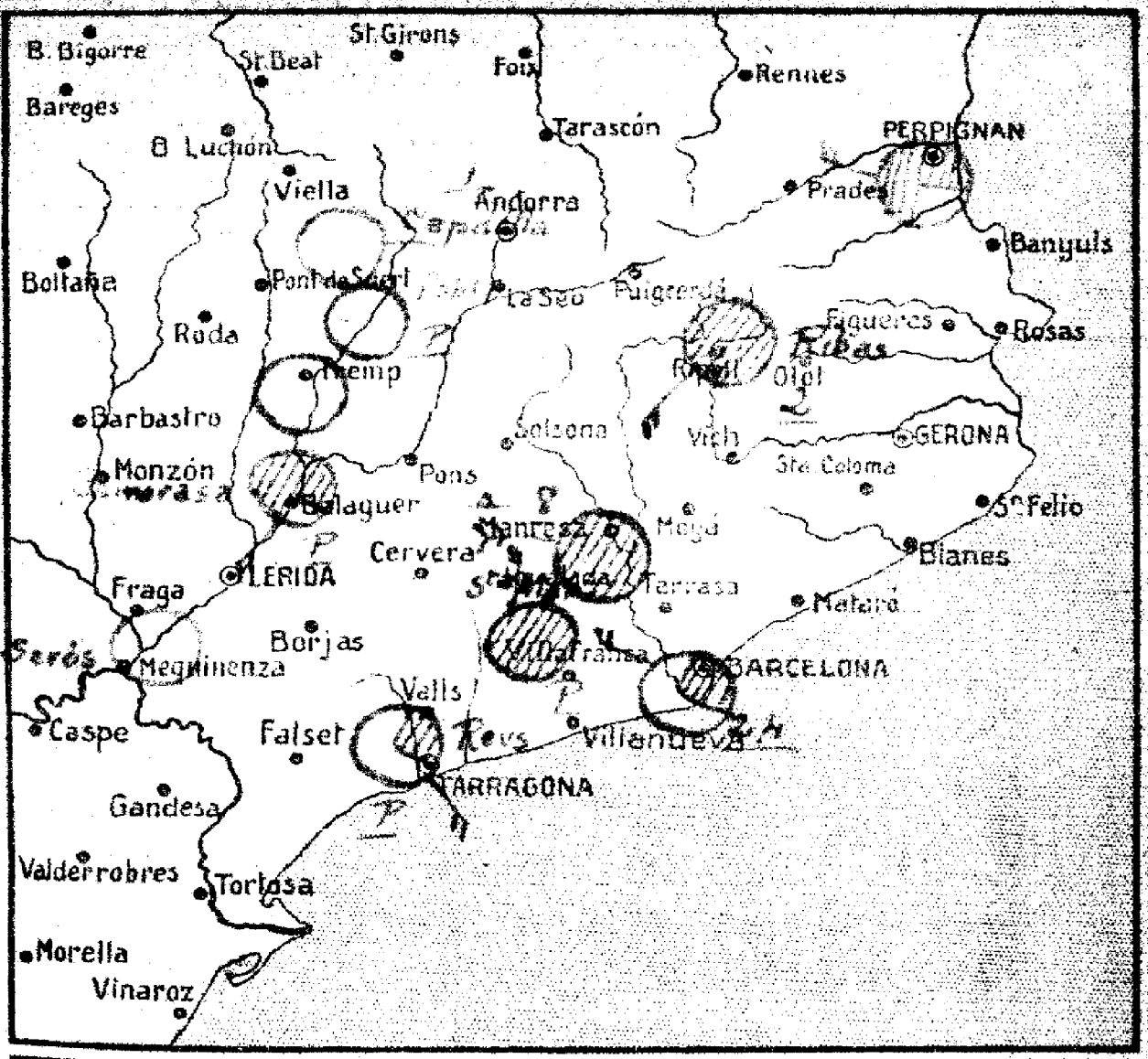

Estado del tiempo en Cataluña :

En Cataluña el tiempo en general se [illegible] dominando cielo cubierto por la costa y Pirineo despejado en el interior. — Las lluvias han sido importantes por toda la región, habiéndose registrado asimismo nevadas en el Pallars y nevadas en el Alto Pirineo. — La temperatura máxima en Barcelona ha sido de 20° y la mínima en el extranjero 0°.

EL DIRECTOR DEL SERVICIO : E. FONTSERÉ

DATOS RECIBIDOS DE CATALUÑA:

Localidad	A las 8 h. Estado del cielo	Viento	Temperatura	Mar	En 24 h. Temp. máx.	Temp. mín.	Precipitación	Observaciones especiales
[illegible]	1/4 nublado	WNW	15	(mar-[illegible])	20	12	2,4	
[illegible]			17		22	13	2,5	
[illegible]	1/2 nublado	N	12		20	10	1,4	
[illegible]	Nublado	W	13		17	7	8	
[illegible]	1/2 id	N	–		–	–	Lluvia	
[illegible]			4		8	4		
[illegible]	Nublado	SW	8		12	4	[illegible]	
[illegible]			6		10	0	4	
[illegible]			9		16	6		
[illegible]	Despejado	E	6		12	3		
[illegible]	id	Calma	12		19	7	Lluvia	
[illegible]	id	[illegible]	8		17	6		
[illegible]			8		13	1		
[illegible]	3/4 nublado	[illegible]	11		20	11	Lluvia	
[illegible]	Despejado	[illegible]	10		23	10		
[illegible]	1/4 nublado	SE	14		–	–	Lluvia	

Sábado, 22 de mayo de 1926

Signos usados en las cartas : viento inferior; mar; ○ despejado; ◐ 1/2 cubierto; ◍ cubierto; ≡ niebla; rocío; ● lluvia; ✱ nieve; ▲ pedrisco; tormenta; escarcha; 10 10 presión en milibares; 12 precipitación en 24 h., en milímetros.

SERVICIO METEOROLÓGICO

DE CATALUÑA

CARTA DEL TIEMPO

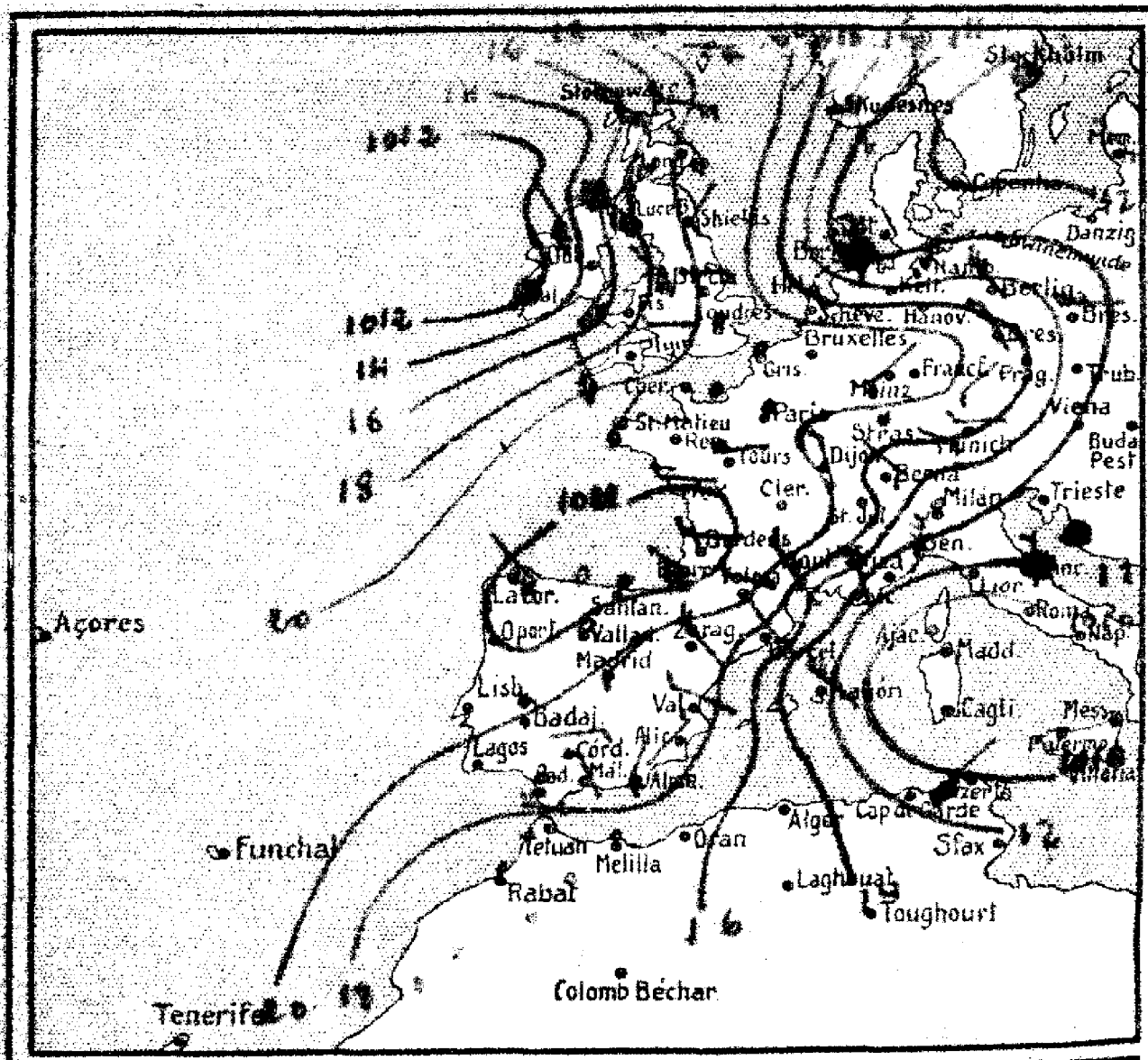

Estado del tiempo en la Europa occidental:

Continúa la persistencia de dos mínimos barométricos, uno al occidente de Irlanda y otro en el mar Egeo, que producen respectivamente temporales del Sur en las Islas Británicas y vientos fuertes del Norte en el Mediterráneo occidental, con lluvias en el Adriático. El tiempo en general es bueno en la Península Ibérica y en la Europa Central. En Cataluña es probable buen tiempo.

Día 5 de marzo de 192 a horas

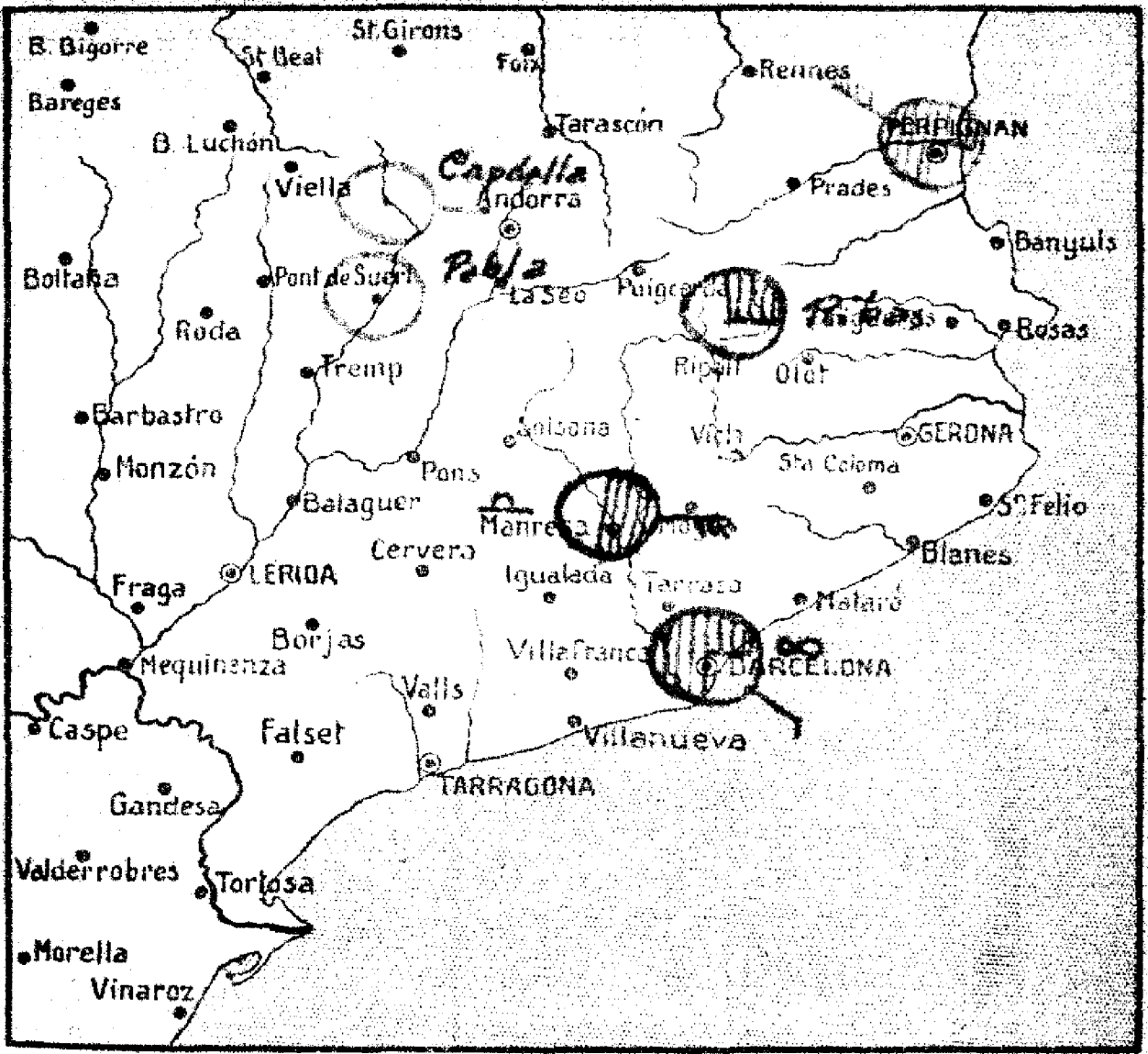

Estado del tiempo en Cataluña:

Reina en Cataluña buen tiempo, con cielo variable y vientos flojos.

La temperatura máxima ha sido de 21 grados (Pobla de Segur) y la mínima en las montañas 0 grados (Lago Estanguento).

En Barcelona estas temperaturas han sido de 21 grados y 15 grados.

Recorrido del rotativo en 24 horas 164 kilómetros

EL DIRECTOR DEL SERVICIO: E. FONTSERÉ

DATOS RECIBIDOS DE CATALUÑA:

Localidad	A las [illegible] h.				En 24 h.			Observaciones especiales
	Estado del cielo	Viento	Temperatura	Mar	Temp. máx.	Temp. mín.	Precipitación	
[illegible]	[illegible]	SE	19	llana	21	15		[illegible]
[illegible]			22		25	15		
[illegible]	[illegible]	E	13		20	9		
[illegible]	[illegible]	Calma	15		17	6		
[illegible]			5		11	0		
[illegible]			12		17	6		
[illegible]	[illegible]	E	9		16	3		
[illegible]	[illegible]	Calma	16		23	10		
[illegible]			12		19	5		
[illegible]			9		10	6		

Lunes, 24 de mayo de 1926

Signos usados en las cartas: viento inferior; mar; ○ despejado; ◐ ½ cubierto; cubierto; ≡ niebla; rocío; ● lluvia; ✱ nieve; ▲ pedrisco; tormenta; escarcha; presión en milibares; 12 precipitación en 24 h., en milímetros.

S. M. C. - 110

SERVICIO METEOROLÓGICO

DE CATALUÑA

CARTA DEL TIEMPO

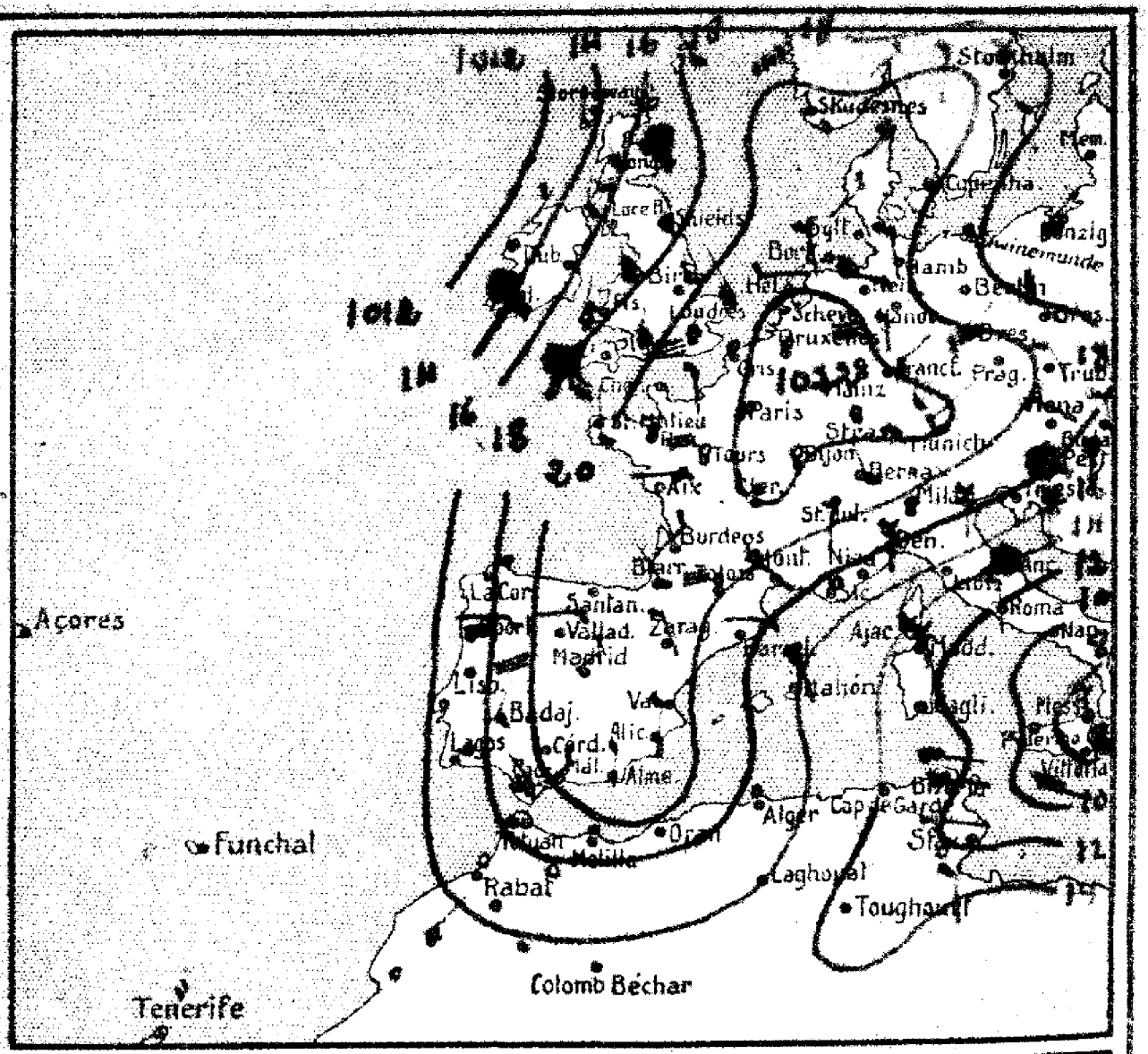

Estado del tiempo en la Europa occidental:

En las Islas Británicas y costas de Cinco se hallan dos centros de ligera depresión barométrica que producen abundantes nubes y nieblas relativamente frecuentes en los mencionados países. — En el resto del occidente europeo el buen tiempo es general dominando presiones altas y vientos débiles y variables. En Cataluña es probable buen tiempo.

Día 23 de mayo de 192 a las horas

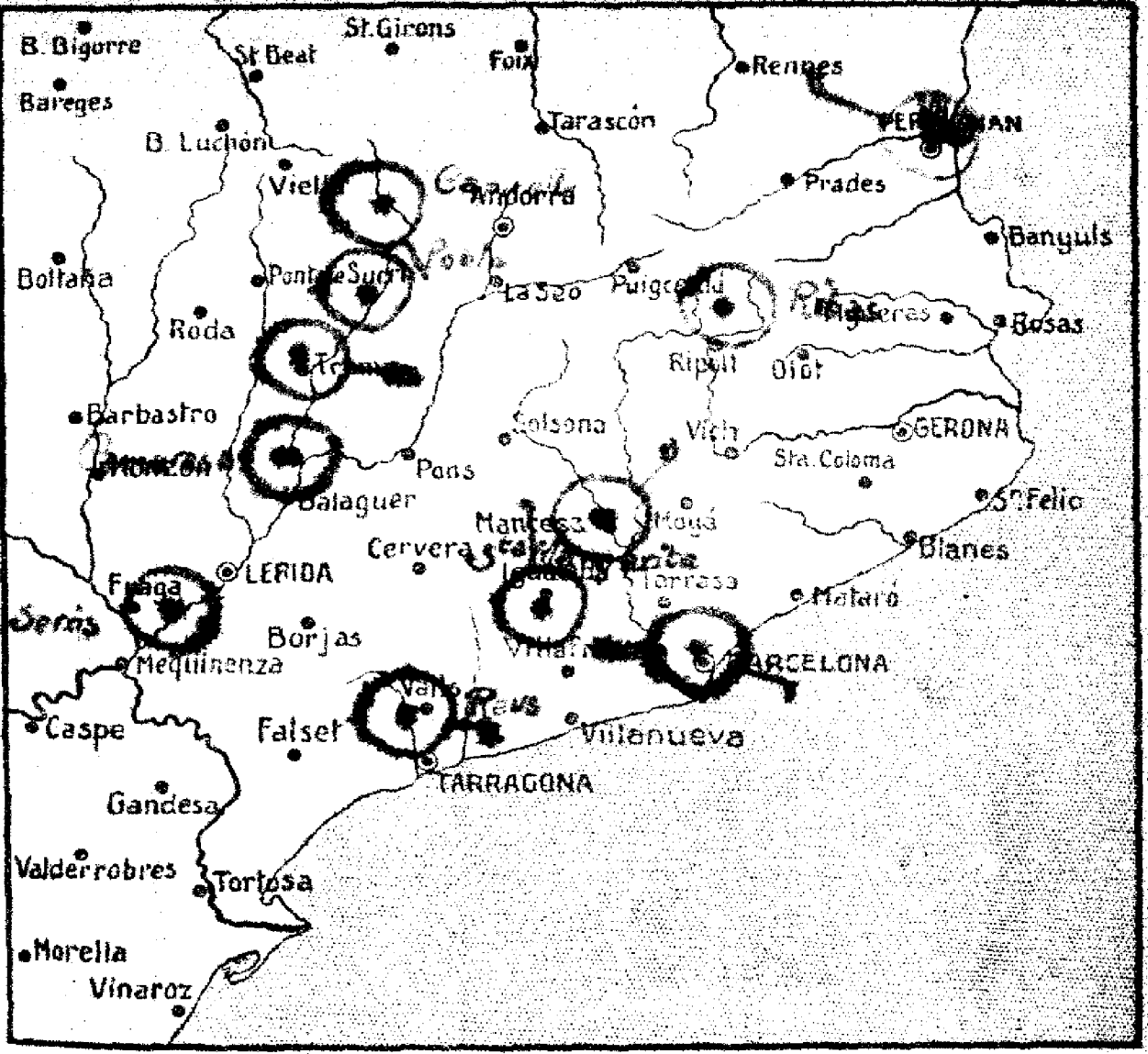

Estado del tiempo en Cataluña :

El cielo está completamente despejado en toda Cataluña [illegible] vientos muy débiles y temperaturas relativamente altas en el interior.

En Barcelona la máxima fué de 24 grados y la mínima de 14 grados. La mínima en el Estangento ha sido de 2 grados.

El Director del Servicio : E. FONTSERÉ

DATOS RECIBIDOS DE CATALUÑA:

Localidad	A las 8 h. Estado del cielo	Viento	Temperatura	Mar	En 24 h. Temp. máx.	Temp. mín.	Precipitación	Observaciones especiales
[illegible]	Despejado	ESE	19	llana	21	14		∞
[illegible]			20		27	14		
[illegible]	Despejado	Calma	13		22	11		∞
[illegible]	id	NE	14		21	8		
[illegible]	id	N	–		–	–		
[illegible]			11		19	7		
Ribas	Despejado	Calma	15		18	10		
[illegible]			10		11	2		
[illegible]			12		17	5		
[illegible]	Despejado	S	6		16	5		
Pobla	id	Calma	13		25	12		
[illegible]	id	E	12		28	11		
[illegible]			9		17	7		
[illegible]	Despejado	Calma	12		22	9		
[illegible]	id	id	12		29	10		
Reus	id	E	18		–	–		

Martes 25 de mayo de 1926

Signos usados en las cartas : ⊓⊓ viento inferior; ~~ mar; ○ despejado; ◐ ½ cubierto; ◍ cubierto; ≡ niebla; ⌓ rocío; ● lluvia; ✱ nieve; ▲ pedrisco; ⊠ tormenta; ⊔ escarcha; 18 —— 18 presión en milibares; **12** precipitación en 24 h., en milímetros.

SERVICIO METEOROLÓGICO
DE CATALUÑA

CARTA DEL TIEMPO

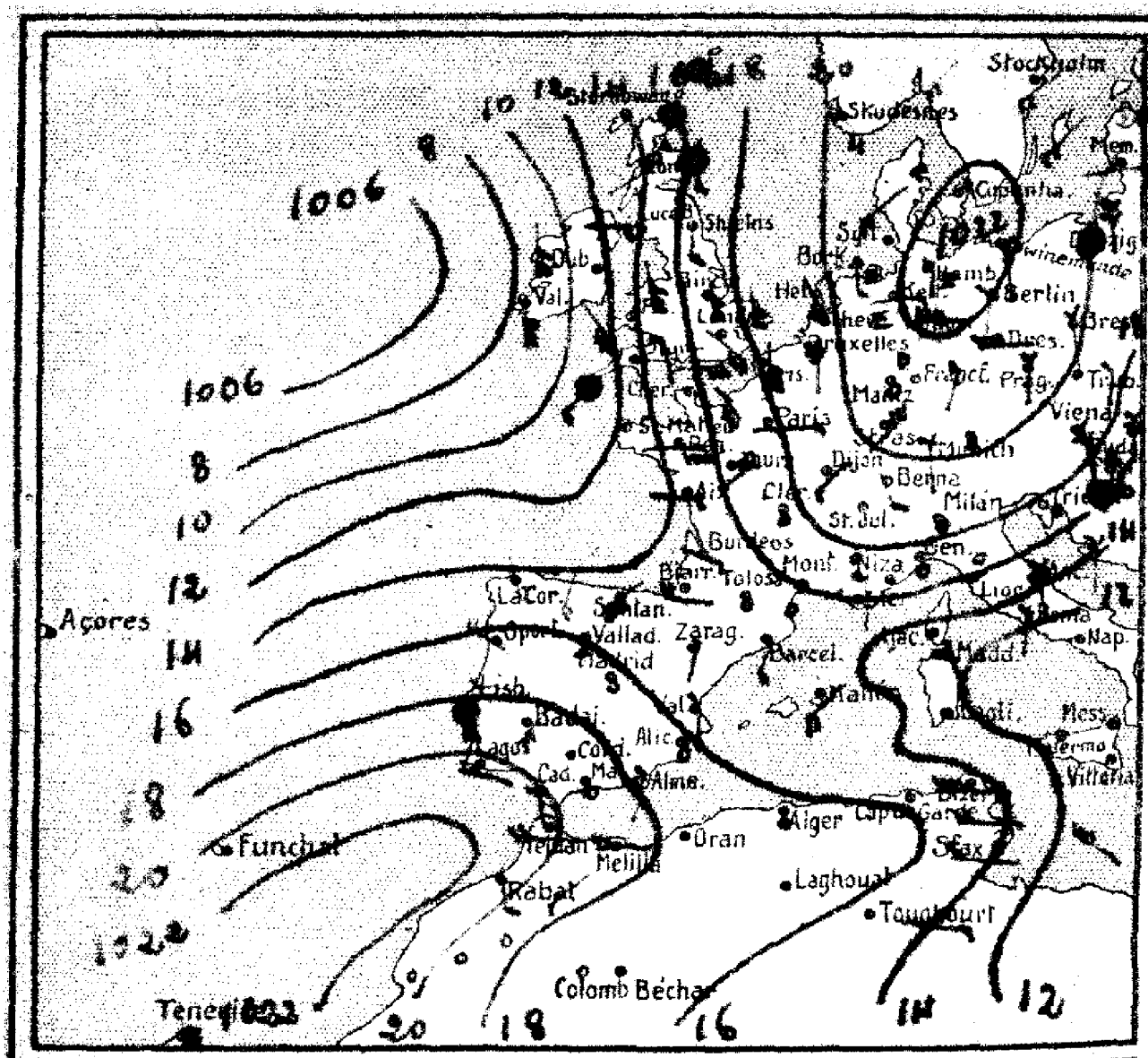

Estado del tiempo en la Europa occidental:

Por las Islas Británicas y oeste de España, empeora ligeramente el tiempo debido a la proximidad de una nueva depresión barométrica que desde el Atlántico parece dirigirse hacia el Mediterráneo Balear. — Las altas presiones constituyen dos máximos anticiclónicos situados preferentemente en Alemania y costas occidentales de Africa dando lugar a buen tiempo por el Mediterráneo occidental, Francia y Europa central. —

En Cataluña es probable buen tiempo para estable

Día 26 de mayo de 1926 a 7 horas

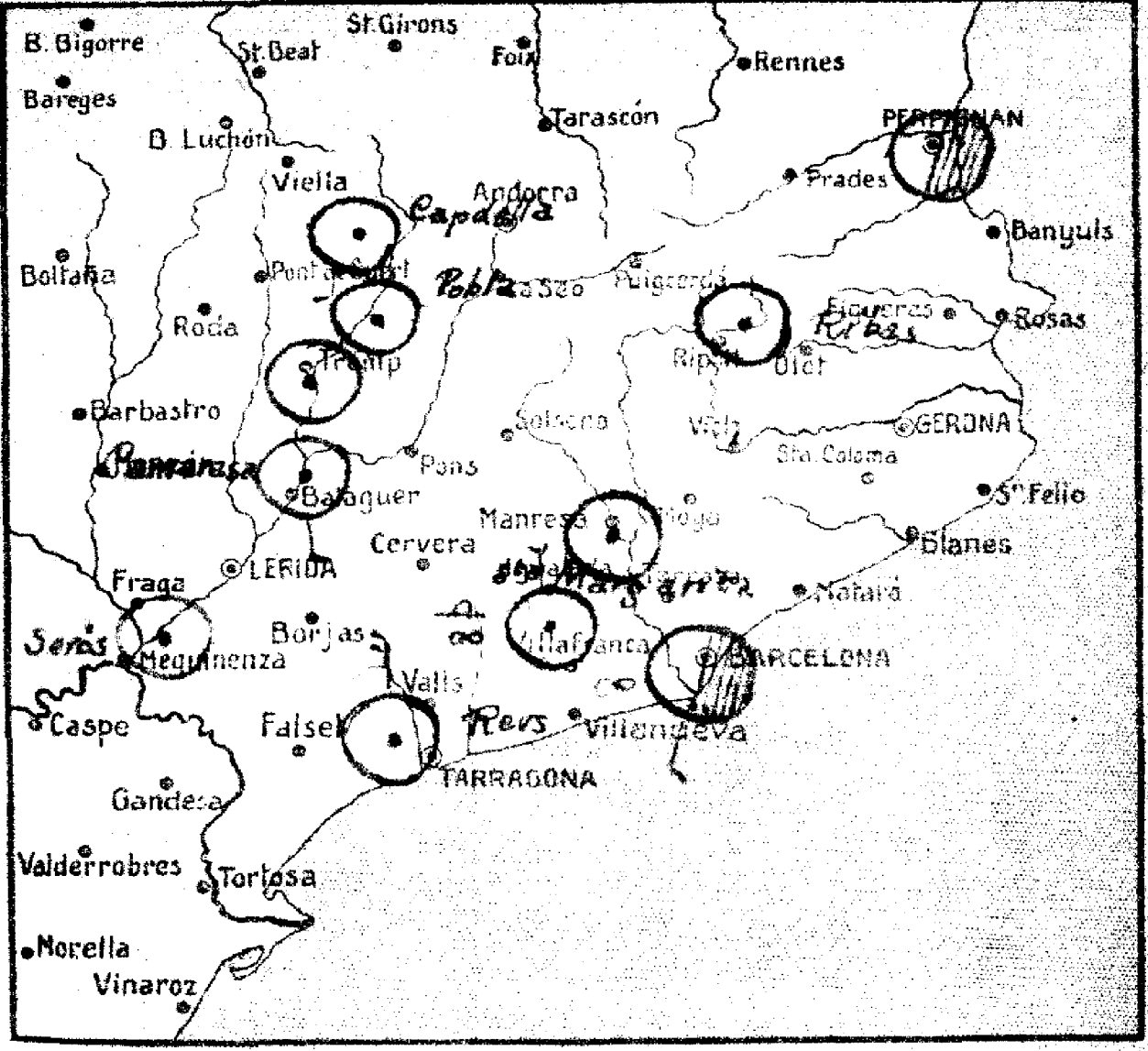

Estado del tiempo en Cataluña :

El buen tiempo es general en Cataluña dominando cielo completamente despejado y vientos débiles de dirección variable.

La temperatura máxima en Barcelona ha sido de 23° y la mínima en Capdella y Tortosa de 6°.

El recorrido total del viento durante las últimas 24 horas ha sido de 163 kilómetros

EL DIRECTOR DEL SERVICIO : E. FONTSERÉ

DATOS RECIBIDOS DE CATALUÑA:

Localidad	A las 8 h.				En 24 h.			Observaciones especiales
	Estado del cielo	Viento	Temperatura	Mar	Temp. máx.	Temp. mín.	Precipitación	
Barcelona	½ nublado	SW	19	llana	23	13		∞
S. Marián			19		24	14		
Esplugas	¾ nublado	Calma	12		22	10		∞ ⌓
Manresa	Despejado	N	17		23	10		∞ ⌓
S. Margarita	id	NE	–		–	–		
Fraser			11		21	9		
Ribas	Despejado	Calma	15		21	7		
Estangerta			11		15	6		
Molinos			14		19	7		
Capdella	Despejado	S	10		20	6		
Pobla	id	Calma	18		28	12		
Tremp	id	id	14		30	9		
Comiols			11		19	7		
Camarasa	Despejado	S	14		22	13		
Seros	id	Calma	15		31	11		
Reus	id	N	16		–	–		

Miércoles, 26 de mayo de 1926

Signos usados en las cartas : ⌐ ⌐ viento inferior; ~ ≈ mar; ○ despejado; ◑ ½ cubierto; ◍ cubierto; ≡ niebla; ⌓ rocío; ● lluvia; ✳ nieve; ▲ pedrisco; ⌈⌉ tormenta; ⌴ escarcha; 16 —— 16 presión en milibares; **12** precipitación en 24 h., en milímetros.

SERVICIO METEOROLÓGICO

DE CATALUÑA

CARTA DEL TIEMPO

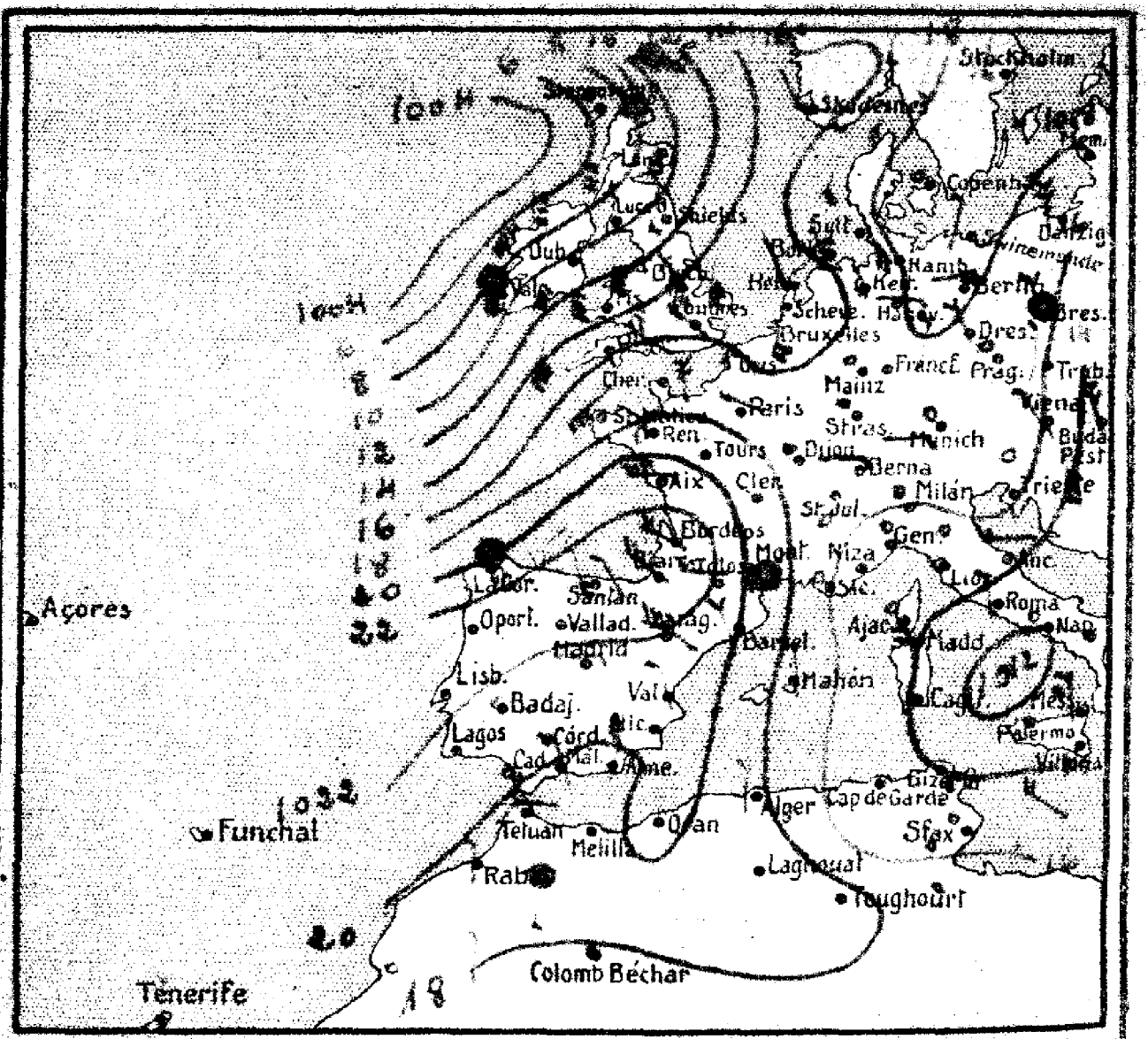

Estado del tiempo en la Europa occidental:

En la mayor parte del occidente europeo domina hoy tiempo variable motivado por una depresión barométrica situada en las Islas Británicas y otra de menor importancia en Italia. — Las altas presiones se hallan en la Península Ibérica y mar Jónico produciendo buen tiempo por Francia, Mediterráneo occidental, y norte de Africa. — En Cataluña se nota la tendencia al régimen de tormentas locales.

Día 27 de mayo de 1926 a 7 horas

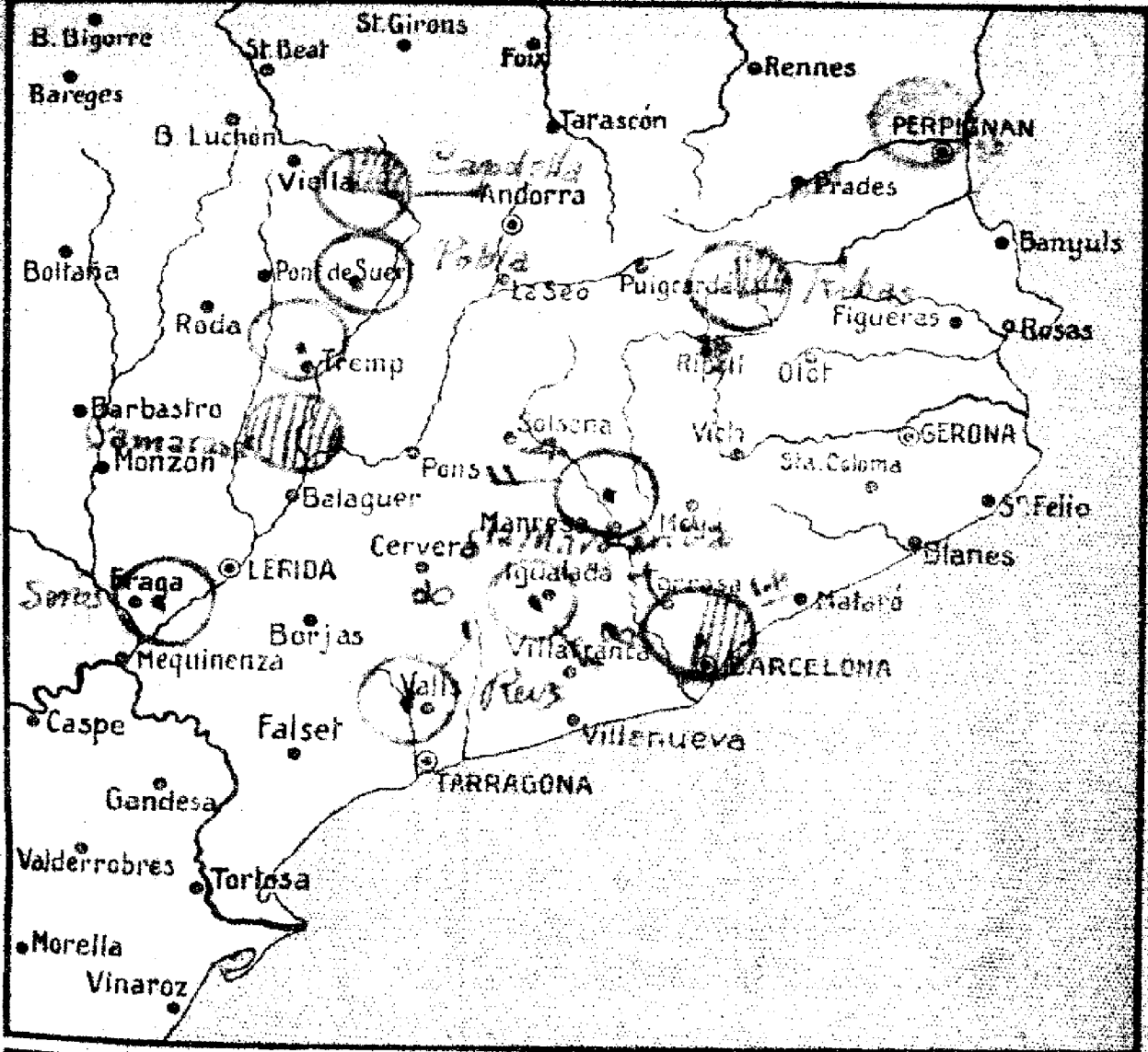

Estado del tiempo en Cataluña:

El buen tiempo en general dominando cielo semicubierto por la provincia de Barcelona y región Pirenaica. — [illegible] te las últimas 24 horas se han registrado algunas tormentas aisladas en las regiones costera y Pirenaica, particularmente en el valle de Ribas donde la lluvia recogida ha sido de 39 milímetros. — Temperatura máxima en [illegible]; mínima en el Estangento 4°.

El Director del Servicio: E. FONTSERÉ

DATOS RECIBIDOS DE CATALUÑA:

Localidad	A las 8 h.				En 24 h.			Observaciones especiales
	Estado del cielo	Viento	Temperatura	Mar	Temp. máx.	Temp. mín.	Precipitación	
Barcelona	1/2 nublado	NW	19	vizcaína	22	17	1,4	∞
S. Adrián			18		27	16	2	
Esplugas	3/4 nublado	N	16		24	12	1,3	
Manresa	Despejado	W	18		23	14		⌓
S. Margarita	id	SE	—		—	—		∞
Fresser			11		22	9	2,5	
Ribas	1/4 nublado	Calma	16		23	10	3,9	
Estangento			10		16	4		
Molinos			15		23	10		
Capdella	1/4 nublado	E	11		23	7		
Pobla	Despejado	Calma	10		28	15		
Tremp	id	id	15		31	10		
Camiols			9		20	8		
Camarasa	Nublado	Calma	16		25	15		
Sevós	Despejado	Calma	14		33	12		
Reus	id	NE	19		—	—		

Jueves, 27 de mayo de 1926

Signos usados en las cartas: ⊓⊓ viento inferior; ~~ mar; ○ despejado; ◐ 1/4 cubierto; ◍ cubierto; ≡ niebla; ⌓ rocío; ● lluvia; ✳ nieve; ▲ pedrisco; ⚡ tormenta; ⌴ escarcha; 16 —— 18 presión en milibares; 12 precipitación en 24 h., en milímetros.

SERVICIO METEOROLÓGICO

DE CATALUÑA

CARTA DEL TIEMPO

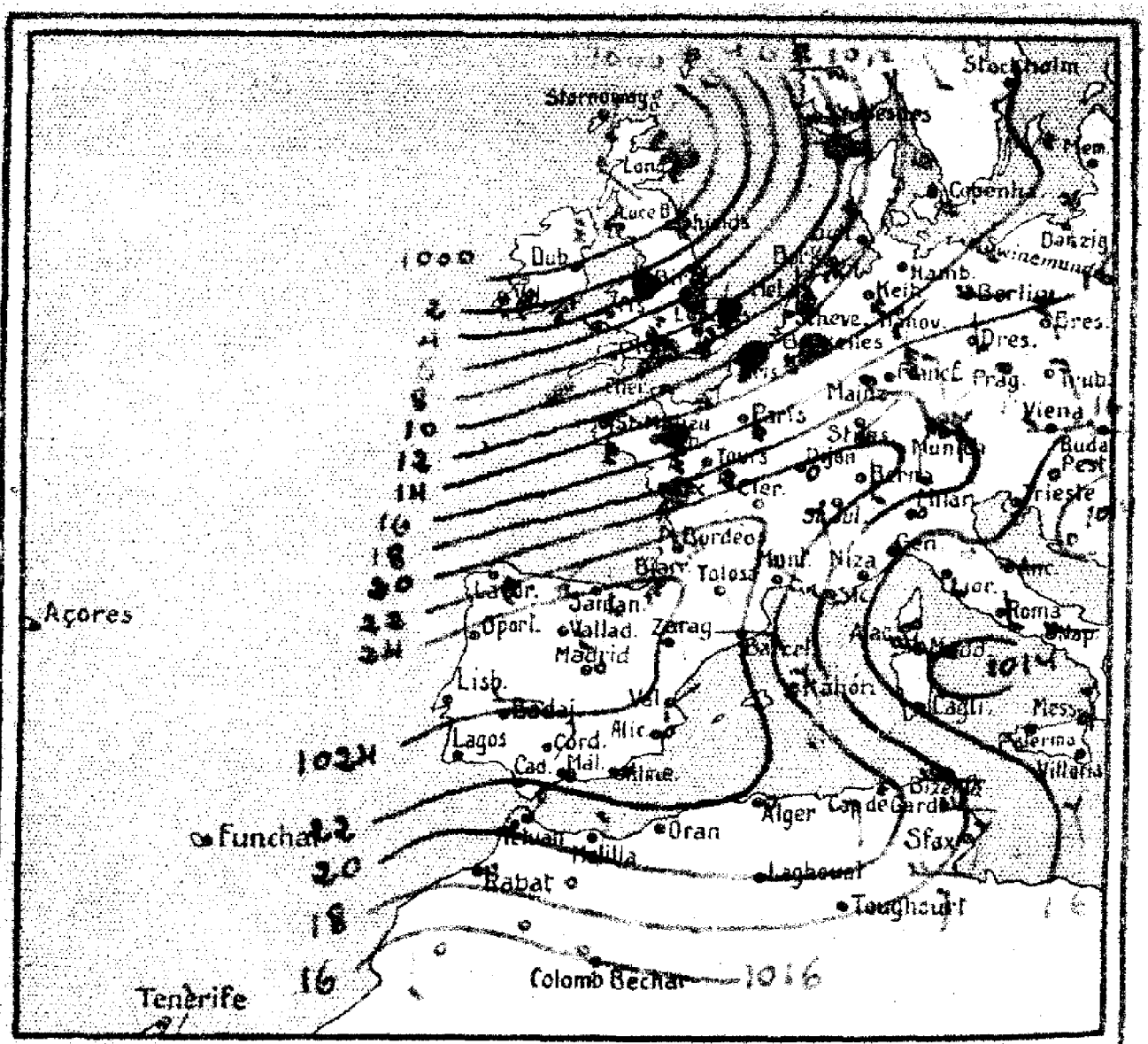

Estado del tiempo en la Europa occidental:

Persiste estacionaria en las Islas Británicas la importante depresión barométrica iniciada ayer bajo cuya influencia existe una extensa zona de lluvias que comprende la Gran Bretaña y el norte de Francia. — La zona de nubes de dicha depresión se extiende por la mitad occidental de España, sur de Francia, Suiza, País Bajo y mar del Norte. — En el Mediterráneo occidental, costa de Africa y costas españolas de Levante reina buen tiempo con vientos flojos. — En Cataluña es probable buen tiempo de poca estabilidad.

Dia 25 de mayo de 1926 a 1 horas

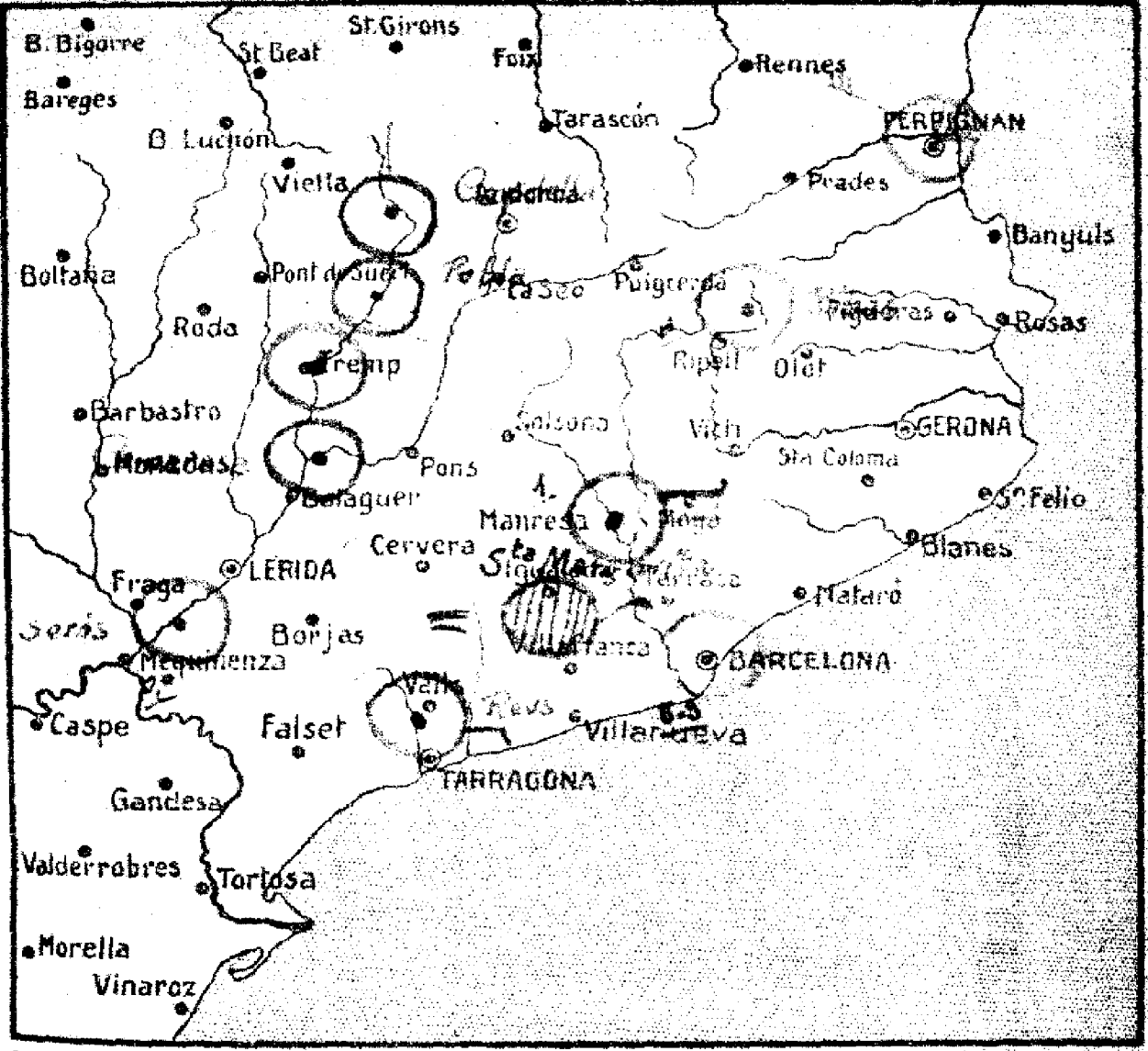

Estado del tiempo en Cataluña :

El tiempo en Cataluña es bueno existiendo solamente algunas nieblas bajas por la provincia de Barcelona, particularmente en los llanos del Vallès y Prages. —

Durante las horas de mayor calor se han registrado algunos chubascos aislados de carácter tormentoso por varios puntos de la región.

Temperatura máxima en Barcelona, [illegible]; mínima en el lago Estangento, 4°.

El Director del Servicio : E. FONTSERÉ

DATOS RECIBIDOS DE CATALUÑA:

Localidad	A las [illegible] h.				En 24 h.			Observaciones especiales
	Estado del cielo	Viento	Temperatura	Mar	Temp. máx.	Temp. mín.	Precipitación	
[illegible]	[illegible]	[illegible]	[illegible]	[illegible]	[illegible]	[illegible]	[illegible]	[illegible]
[illegible]			20		[illegible]	[illegible]	[illegible]	
[illegible]	[illegible]	[illegible]	[illegible]		[illegible]	[illegible]	[illegible]	[illegible]
[illegible]	[illegible]	[illegible]	[illegible]		[illegible]	[illegible]	[illegible]	[illegible]
[illegible]	[illegible]	[illegible]			—	—		[illegible]
[illegible]			10		[illegible]	[illegible]		
[illegible]	[illegible]	[illegible]	[illegible]		[illegible]	[illegible]	[illegible]	
[illegible]			[illegible]		[illegible]	[illegible]		
[illegible]			[illegible]		[illegible]	8		
[illegible]	[illegible]	[illegible]	[illegible]		[illegible]	[illegible]		
[illegible]	[illegible]	Calma	[illegible]		[illegible]	[illegible]		
[illegible]	[illegible]	[illegible]	[illegible]		[illegible]	10		
[illegible]			[illegible]		[illegible]	6		
[illegible]	[illegible]	Calma	[illegible]		[illegible]	[illegible]		
[illegible]	[illegible]	[illegible]	[illegible]		30	[illegible]	[illegible]	
[illegible]	[illegible]	E	[illegible]		—	—		

[illegible], 25 de mayo de 1936

Signos usados en las cartas: viento inferior; mar; despejado; ½ cubierto; cubierto; niebla; rocío; lluvia; nieve; pedrisco; tormenta; escarcha; presión en milibares; 12 precipitación en 24 h., en milímetros.

SERVICIO METEOROLÓGICO
DE CATALUÑA

CARTA DEL TIEMPO

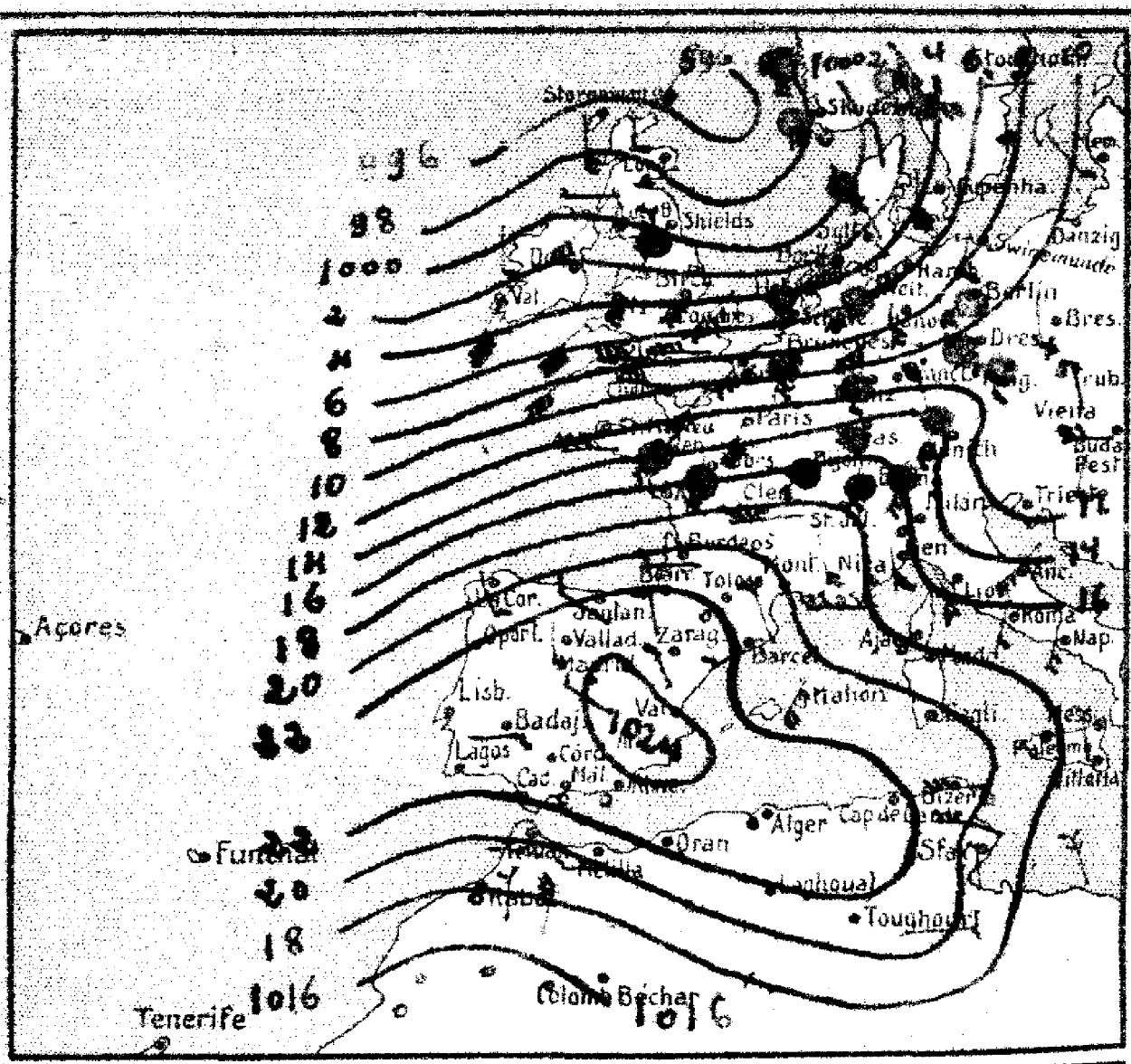

Estado del tiempo en la Europa occidental:

Una importante y extensa depresión barométrica tiene su centro en el mar del Norte extendiéndose ligeramente hacia Escandinavia y mar Báltica, perturbando el tiempo en la mitad septentrional de la nuestra. La zona de lluvias de dicha depresión comprende las costas de Inglaterra, los Países Bajos y gran parte de Francia. En la Península Ibérica, Mediterráneo occidental y norte de Africa, el tiempo es bueno reinando altas presiones con ligeras oscilaciones de poca consideración variable y temperaturas relativamente altas.

En Cataluña es probable buen tiempo.

Día 29 de marzo de 1926 a 7 horas

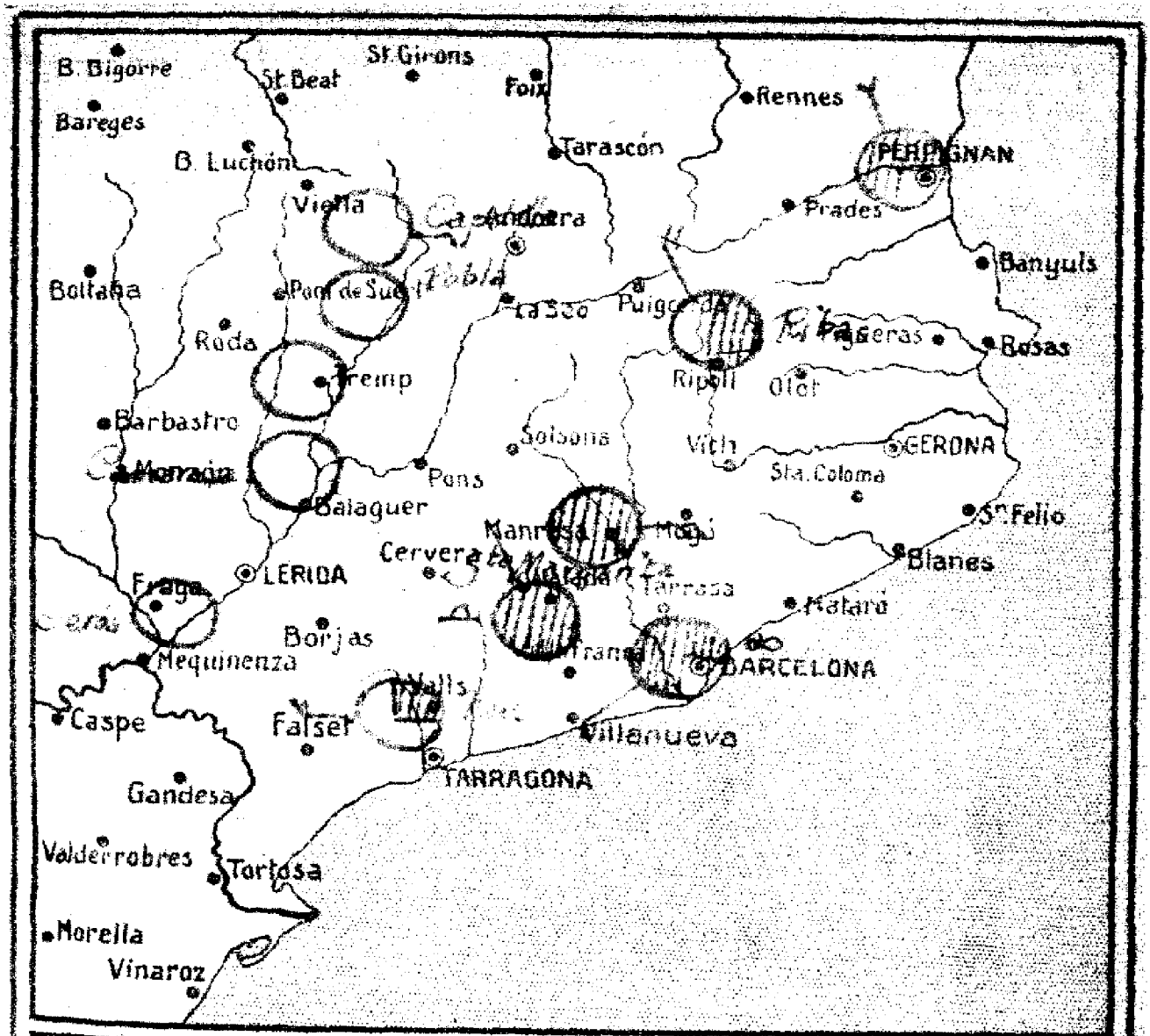

Estado del tiempo en Cataluña:

El cielo en Cataluña en general está despejado dominando vientos débiles de dirección variable.

Temperaturas máxima en Barcelona 22 grados y mínima en el lago Estanyento 4 grados.

El recorrido total del viento durante las últimas 24 horas ha sido de 165 kilómetros

EL DIRECTOR DEL SERVICIO: E. FONTSERÉ

DATOS RECIBIDOS DE CATALUÑA:

Localidad	A las ...... h.				En 24 h.			Observaciones especiales
	Estado del cielo	Viento	Temperatura	Mar	Temp. máx.	Temp. mín.	Precipitación	
[illegible]	[illegible]	NW	[illegible]	[illegible]	[illegible]	[illegible]		[illegible]
[illegible]			[illegible]		[illegible]	[illegible]		
[illegible]	[illegible]	NE	[illegible]		[illegible]	[illegible]		
[illegible]	[illegible]	[illegible]	[illegible]		[illegible]	[illegible]		
[illegible]	[illegible]	[illegible]	—		—	—		—
[illegible]			[illegible]		[illegible]	[illegible]		
[illegible]	[illegible]	SW	[illegible]		[illegible]	[illegible]		
[illegible]			[illegible]		[illegible]	[illegible]		
[illegible]			[illegible]		[illegible]	[illegible]		
[illegible]	[illegible]	E	[illegible]		[illegible]	[illegible]		
[illegible]	[illegible]	Calma	[illegible]		[illegible]	[illegible]		
[illegible]	[illegible]	[illegible]	[illegible]		[illegible]	[illegible]		
[illegible]			[illegible]		[illegible]	[illegible]		
[illegible]	[illegible]	[illegible]	[illegible]		[illegible]	[illegible]		
[illegible]	[illegible]		[illegible]		[illegible]	[illegible]		
[illegible]	[illegible]		[illegible]		—	—		

[illegible] de mayo de 192[illegible]

Signos usados en las cartas: viento inferior; mar; despejado; ½ cubierto; cubierto; niebla; rocío; lluvia; nieve; pedrisco; tormenta; escarcha; presión en milibares; **12** precipitación en 24 h., en milímetros.

SERVICIO METEOROLÓGICO
DE CATALUÑA

CARTA DEL TIEMPO

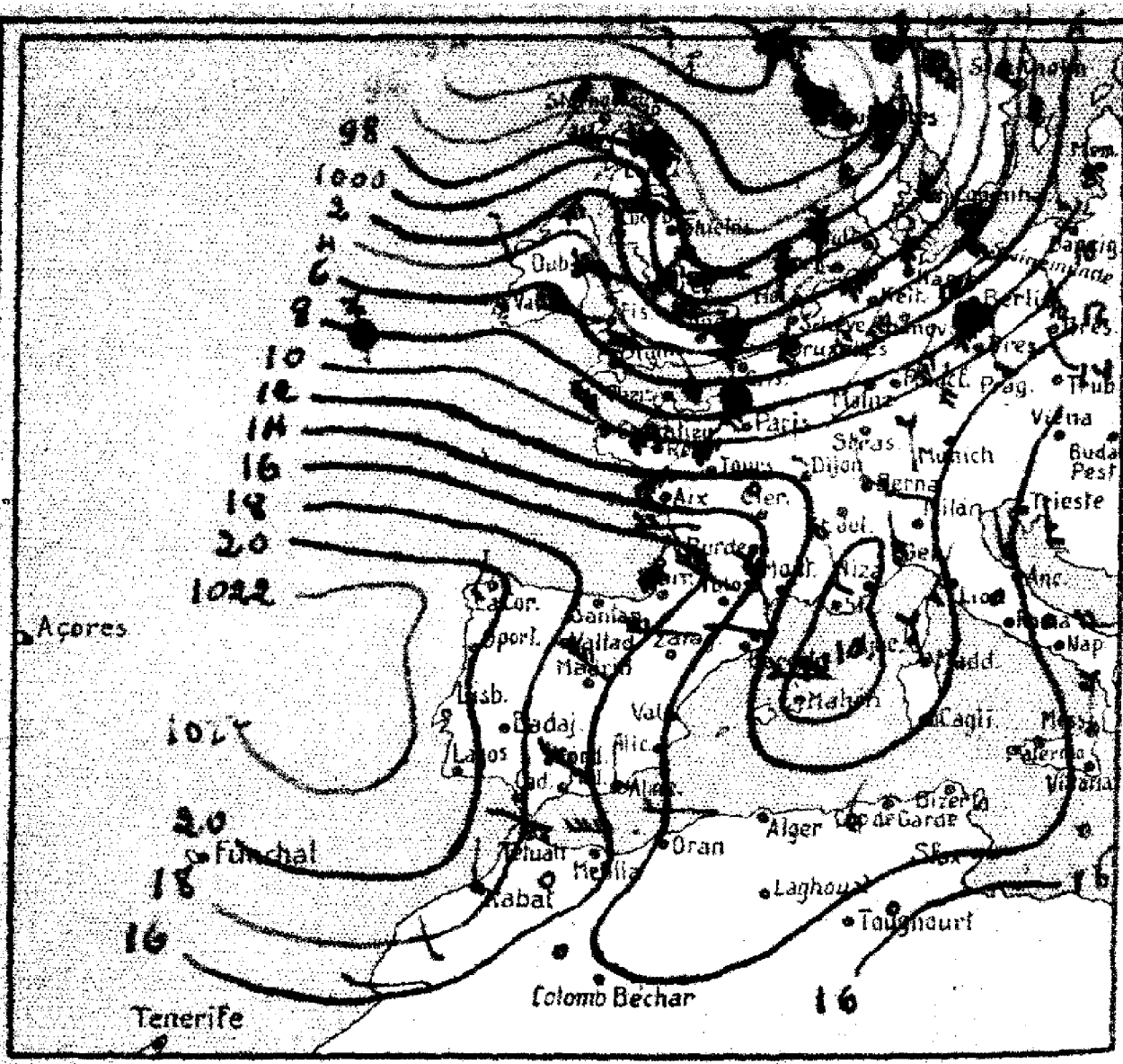

Estado del tiempo en la Europa occidental:

Bajo la influencia de una importante depresión barométrica situada en el mar del Norte, el tiempo ha empeorado notablemente en el occidente europeo registrándose abundantes nubes y algunas tormentas aisladas por Escandinavia, Países Bajos, Inglaterra, Francia y nordeste de España. Las altas presiones constituyen un anticiclón bien definido cuyo centro radica en las costas de Portugal dando lugar a buen tiempo por Andalucía, norte de Africa y Mediterráneo occidental.

Tiempo probable: Variable e inseguro con alguna turbonada por el interior de Cataluña

Día 31 de mayo de 192 a las horas

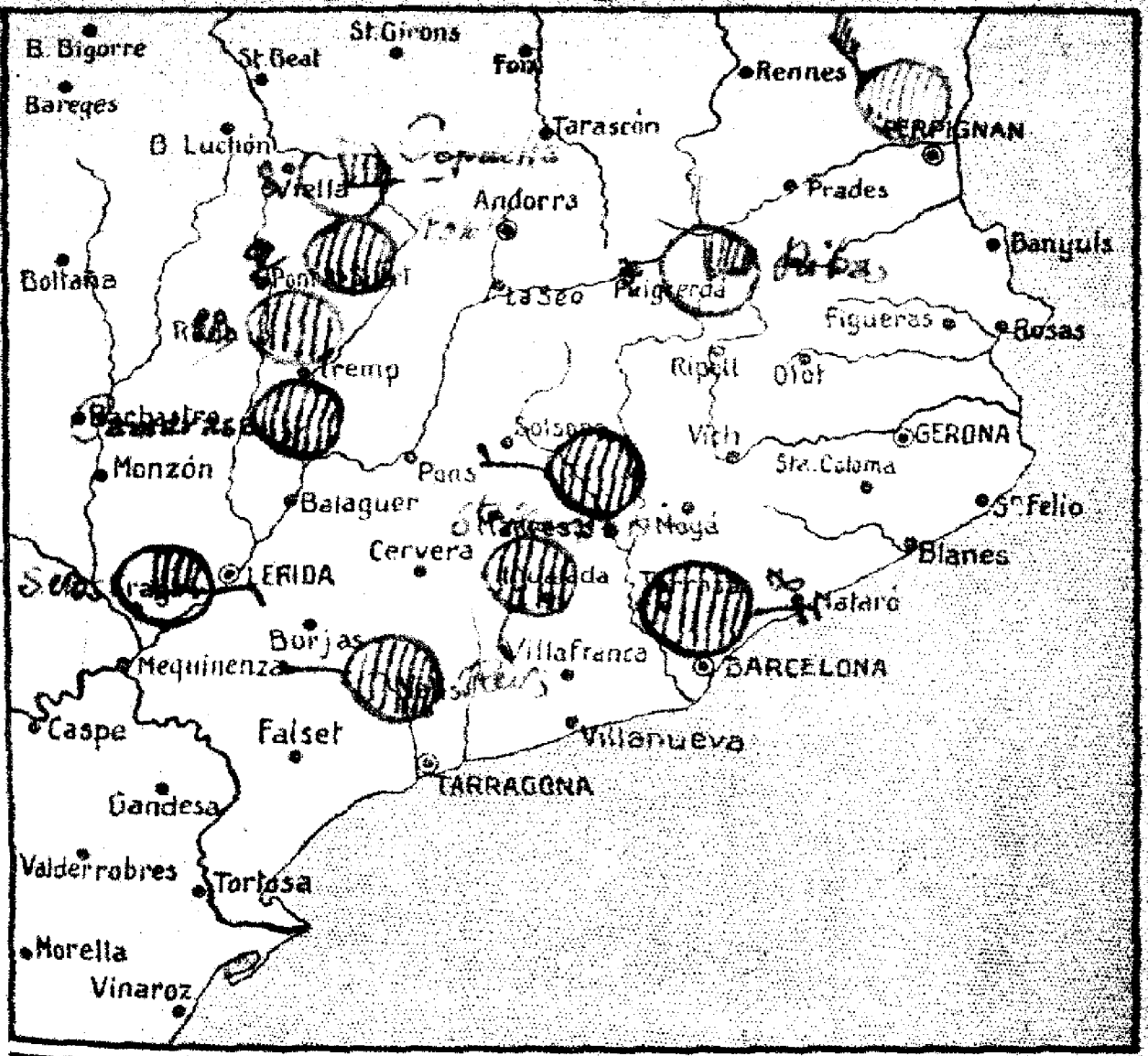

Estado del tiempo en Cataluña:

En Cataluña el tiempo se presenta con cielo cubierto por abundantes nubes altas (Cirros, Cirro-Estratus y Alto-Cúmulos).

Durante las últimas 24 horas, se han registrado algunas tormentas por la mayor parte de la región pirenaica. La máxima cantidad de lluvia recogida ha sido de 29 milímetros en Tremp. El recorrido total del viento ha sido de 169 kilómetros en las últimas 24 horas.

EL DIRECTOR DEL SERVICIO : E. FONTSERÉ

DATOS RECIBIDOS DE CATALUÑA:

Localidad	A las 7 h. Estado del cielo	Viento	Temperatura	Mar	En 24 h. Temp. máx.	Temp. mín.	Precipitación	Observaciones especiales
Barcelona	Nuboso	E	20	marejada	24	17		
[illegible]			23		29	11		
[illegible]	Nublado	NE	18		27	14		
[illegible]	id.	W	19		27	15		
[illegible]	id.	SW	—		—	—		
[illegible]			24		26	12		
[illegible]	Anublado	N	12		20	15	3	
[illegible]			11		18	10	4	
[illegible]			13		27	11		
[illegible]	Anublado	E	12		25	10	8	
[illegible]	Nublado	Calma	18		34	16	Lluvia	
[illegible]	id.	id.	15		20	16	24	
[illegible]			16		27	13		
[illegible]	Nublado	Calma	16		[illegible]	15		—
[illegible]	Anublado	NE	21		[illegible]	17		
[illegible]	Nublado	W	24		—	—		

Lunes 31 de mayo de 1926

Signos usados en las cartas: viento inferior; mar; ○ despejado; ◑ ½ cubierto; ◍ cubierto; niebla; rocío; ● lluvia; ✳ nieve; ▲ pedrisco; ⚡ tormenta; escarcha; presión en milibares; 12 precipitación en 24 h., en milímetros.

SERVICIO METEOROLÓGICO
DE CATALUÑA

CARTA DEL TIEMPO

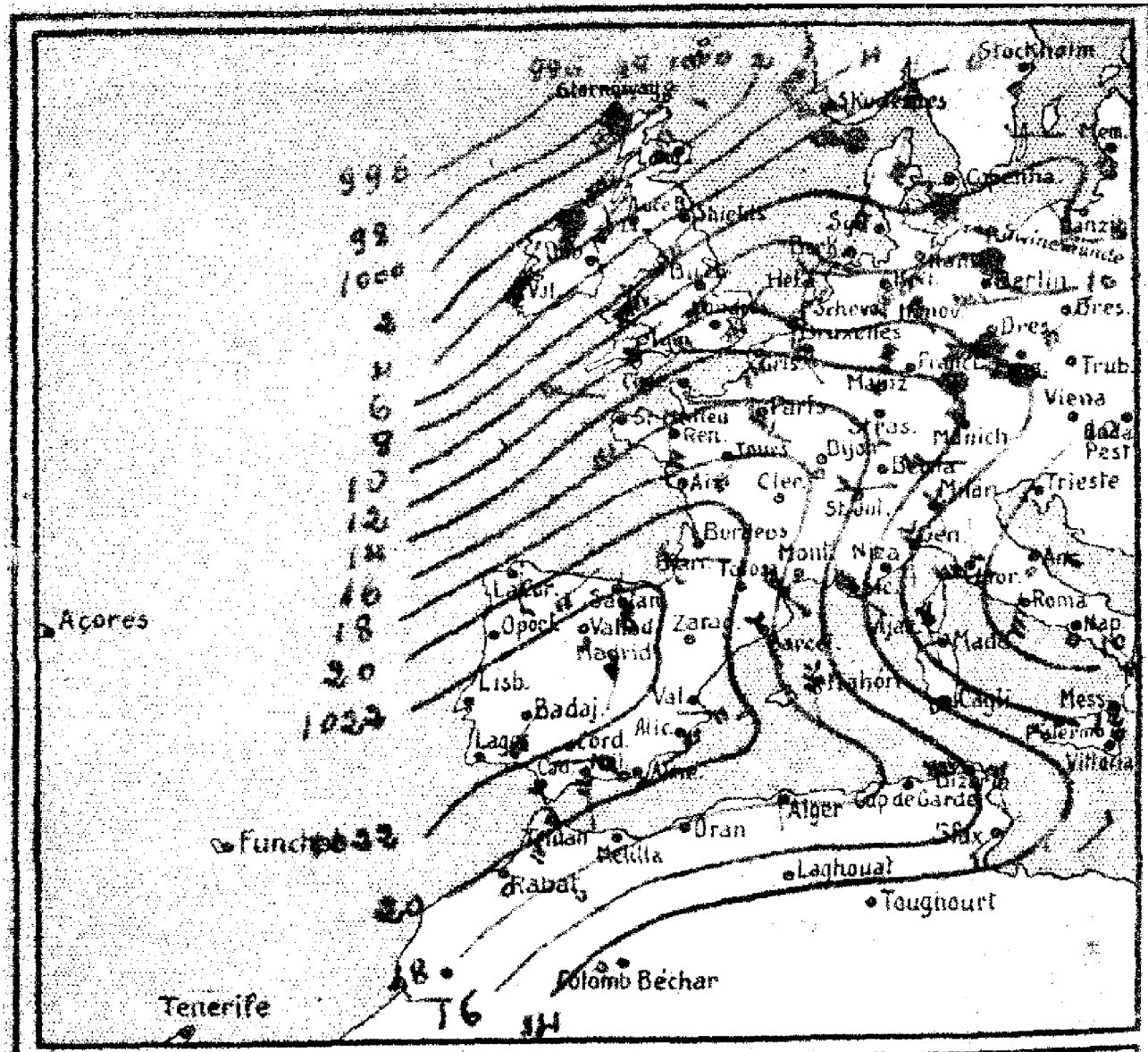

Estado del tiempo en la Europa occidental:

Persiste una gran variación el régimen de pertur-
ción atmosférica en la vertical septentrional de tan
ropa debido a las bajas presiones que sucesivamente
van pasando por las Islas Británicas de Poniente a
Levante. Las zonas de lluvia principales se hallan ac-
tualmente en Irlanda, Gran Bretaña y Alemania, en
ta Península el tiempo es bueno dominando presio-
es y vientos débiles de dirección variable.—
En Cataluña es probable buen tiempo.

Día 1º de Enero de 192 6 a 7 horas

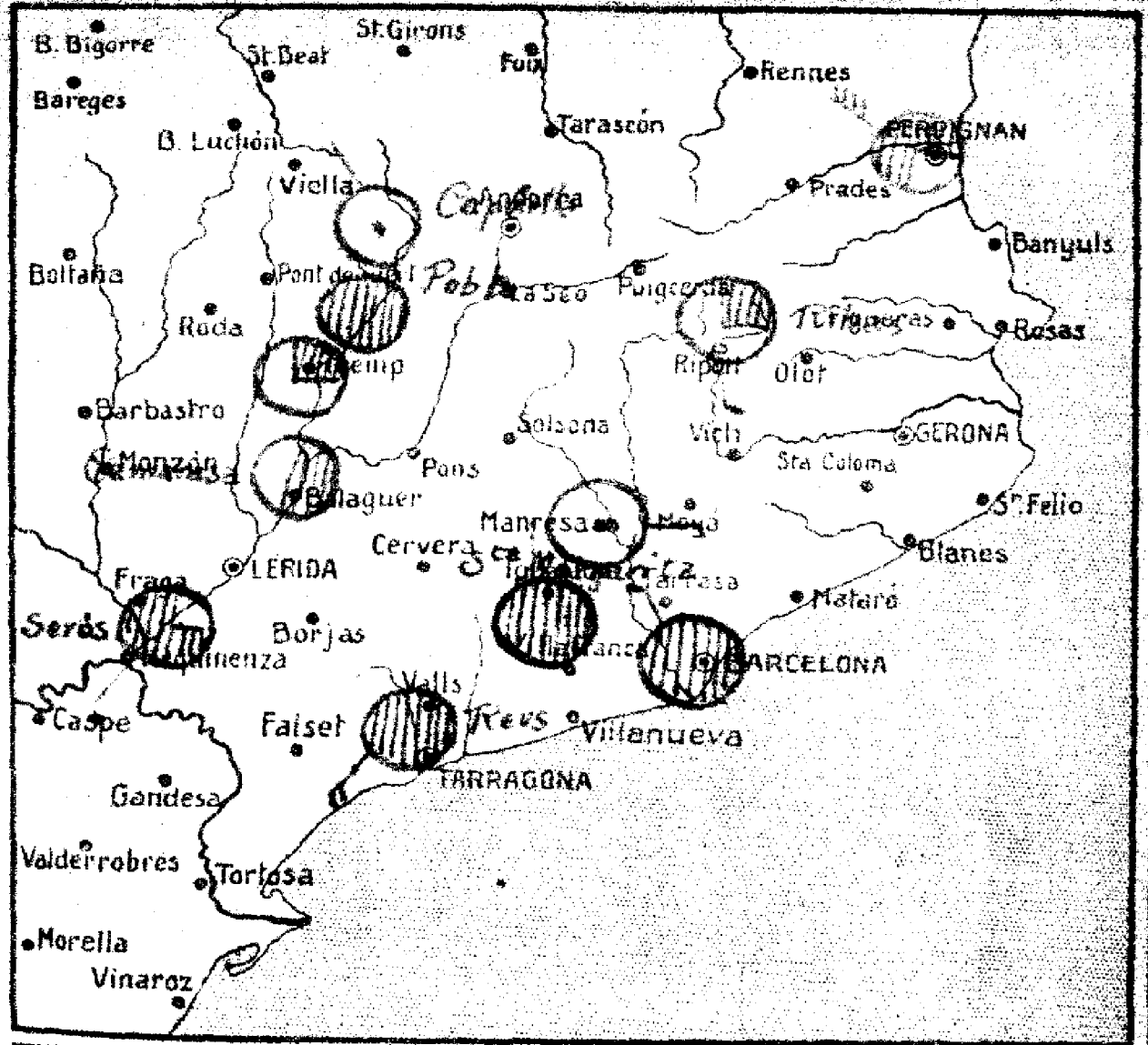

Estado del tiempo en Cataluña :

En toda Cataluña dominan abundantes nubes pero el tiempo en general es bueno. — Bajo la influencia de una corriente general de vientos de la región Norte establecida en el mediodía de Francia, las temperaturas han experimentado un ligero descenso en nuestra región. La máxima en Barcelona ha sido de 24° y la mínima en Tortosa de 3°. — El caudal de los principales ríos se mantiene relativamente estacionario para tratándose de la temporada.

EL DIRECTOR DEL SERVICIO : E. FONTSERÉ

DATOS RECIBIDOS DE CATALUÑA:

Localidad	A las 8 h.				En 24 h.			Observaciones especiales
	Estado del cielo	Viento	Temperatura	Mar	Temp. máx.	Temp. mín.	Precipitación	
[illegible]	Nublado	NW	18	marejadilla	24	16		
[illegible]			11		26	7		
[illegible]	Nublado	NW	17		24	14		
[illegible]	Despejado	E	17		25	11		
[illegible]	Nublado	N	–		–	–		
[illegible]			11		26	7		
[illegible]	½ nublado	S	14		22	10		
[illegible]			9		15	3		
[illegible]	Despejado	NW	11		22	5		
[illegible]	Nublado	C alma	15		25	11		
[illegible]	¼ id	id	11		25	11		
[illegible]			9		15	5		
[illegible]	½ nublado	C alma	14		23	14		
[illegible]	¼ id	SW	16		26	8		
[illegible]	Nublado	SW	18		–	–		
[illegible]			16		23	7		

Martes, 1º de junio de 1926

Signos usados en las cartas : ⊓⊓ viento inferior; ~~ mar; ○ despejado; ◐ ½ cubierto; ◍ cubierto; ≡ niebla; ⌓ rocío; ● lluvia; ✳ nieve; ▲ pedrisco; ⊼ tormenta; ⊔ escarcha; 16——18 presión en milibares; 12 precipitación en 24 h., en milímetros.



SERVICIO METEOROLÓGICO

DE CATALUÑA

CARTA DEL TIEMPO

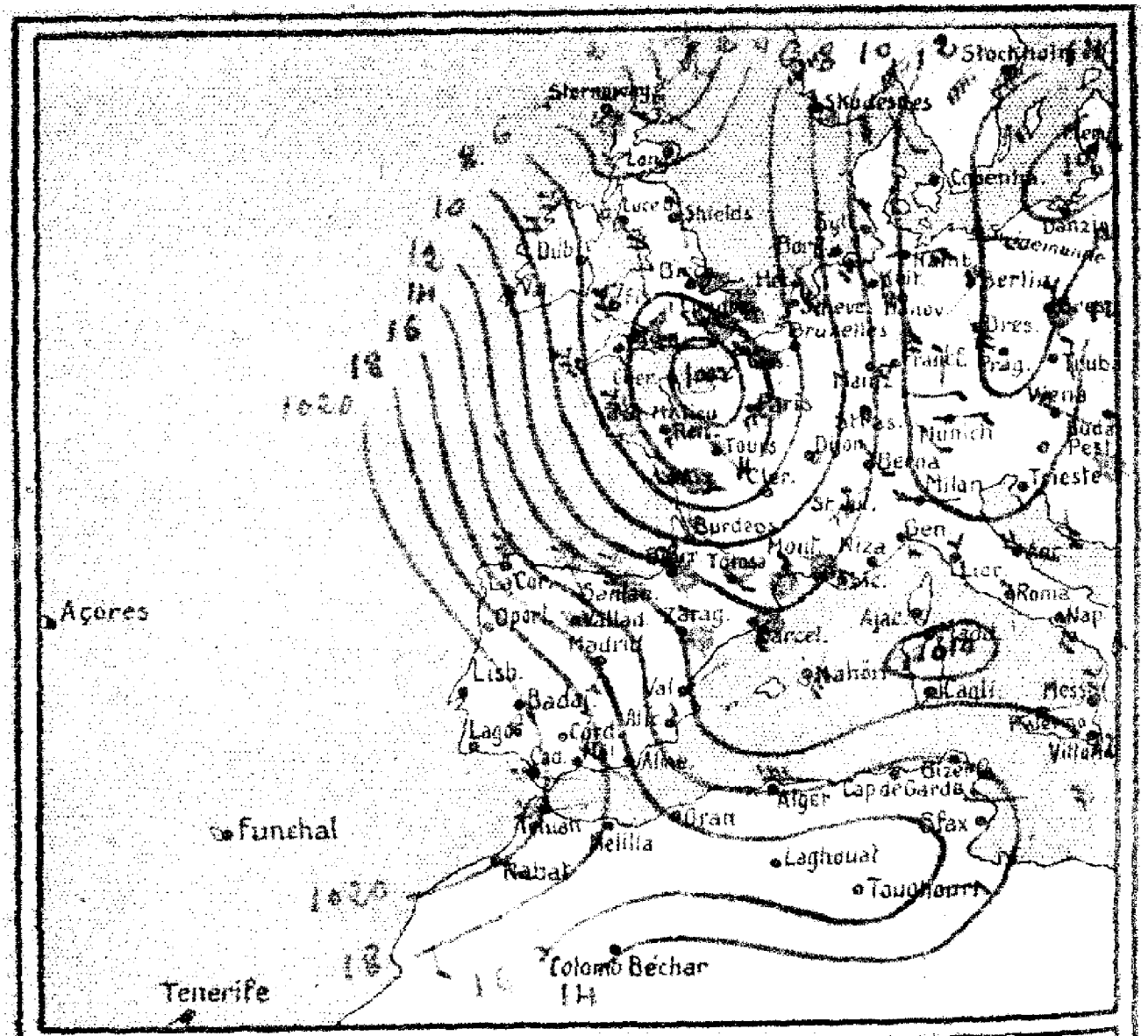

Estado del tiempo en la Europa occidental:

Una importante depresión barométrica situada en el canal de la Mancha avanza hacia nuestro continente produciendo abundantes lluvias y algunas tormentas por Inglaterra, Francia y nordeste de España. — En el Mediterráneo Balear, baja notablemente el barómetro iniciándose la formación de un mínimo secundario por cuyo motivo el tiempo tiende a empeorar en mayor parte de la Península Ibérica y Mediterráneo occidental. — En Cataluña es probable el régimen de chubascos y tormentas

Día 2 de Junio de 1926 a 7 horas

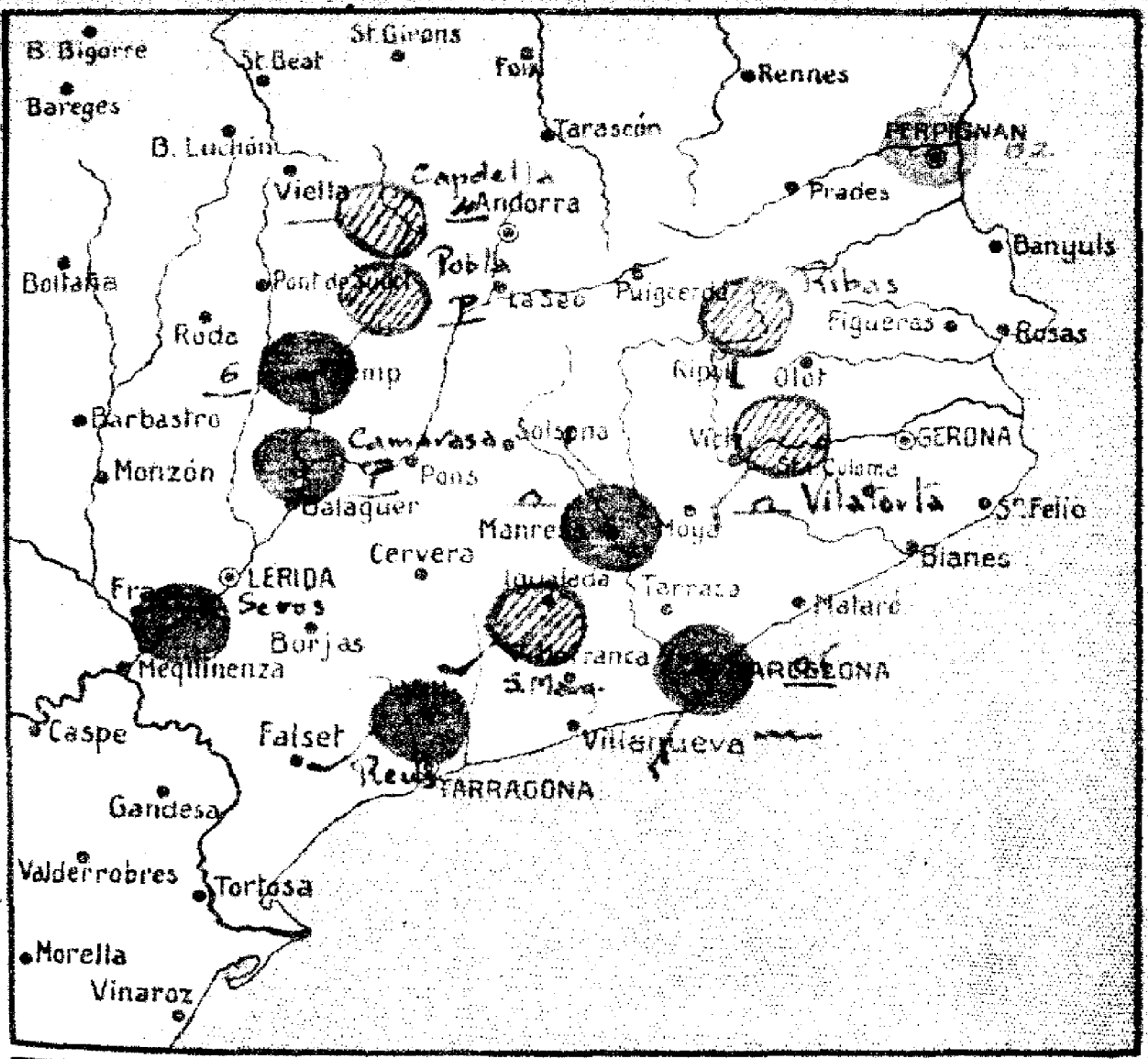

Estado del tiempo en Cataluña:

El tiempo es muy variable en Cataluña registrándose cielo completamente nublado y lluvias por gran parte de las provincias de Barcelona, Lérida y Tarragona. La máxima precipitación registrada ha sido de 6 milímetros en Reus.

En los llanos de Vich y Borges se registran intensos calores nocturnos.

Temperatura máxima en Barcelona 24°; mínima en el transcurso, 3°

EL DIRECTOR DEL SERVICIO: E. FONTSERÉ

DATOS RECIBIDOS DE CATALUÑA:

Localidad	A las 8 h. Estado del cielo	Viento	Temperatura	Mar	En 24 h. Temp. máx.	Temp. mín.	Precipitación	Observaciones especiales
Barcelona	Nublado	SW	17	rizada	24	16	0,6	● ≡
S. Adrián			17		25	13		
Esplugas	Nublado	W	15		24	15	0,1	●
Manresa	id	NW	16		22	15		●
Margarita	id	SW	—		—	—		
Tresor			11		17	8		
Ribas	Nublado	S	14		19	10		
Fontargento			8		12	3	5	
Molinos			16		20	10		
Sardella	Nublado	W	10		17	8	4	
Pobla	id	Calma	13		23	12	Lluvia	
Tremp	id	id	13		22	10	6	●°
Gomiols			7		16	5		
Zamarasa	Nublado	Calma	15		23	14	Lluvia	●°
Sevós	id	id	17		26	15		●
Reus	id	SW	19		—	—		●°
Martorell	id	SW	15.		21	10		⌓

Miércoles, 2 de junio de 1926

Signos usados en las cartas : ⊓⊓ viento inferior; ~~ mar; ○ despejado; ◐ ½ cubierto; ◍ cubierto; ≡ niebla; ⌓ rocío; ● lluvia; ✳ nieve; ▲ pedrisco; ⊠ tormenta; ⊔ escarcha; 16——16 presión en milibares; **12** precipitación en 24 h., en milímetros.

SERVICIO METEOROLÓGICO

DE CATALUÑA

CARTA DEL TIEMPO

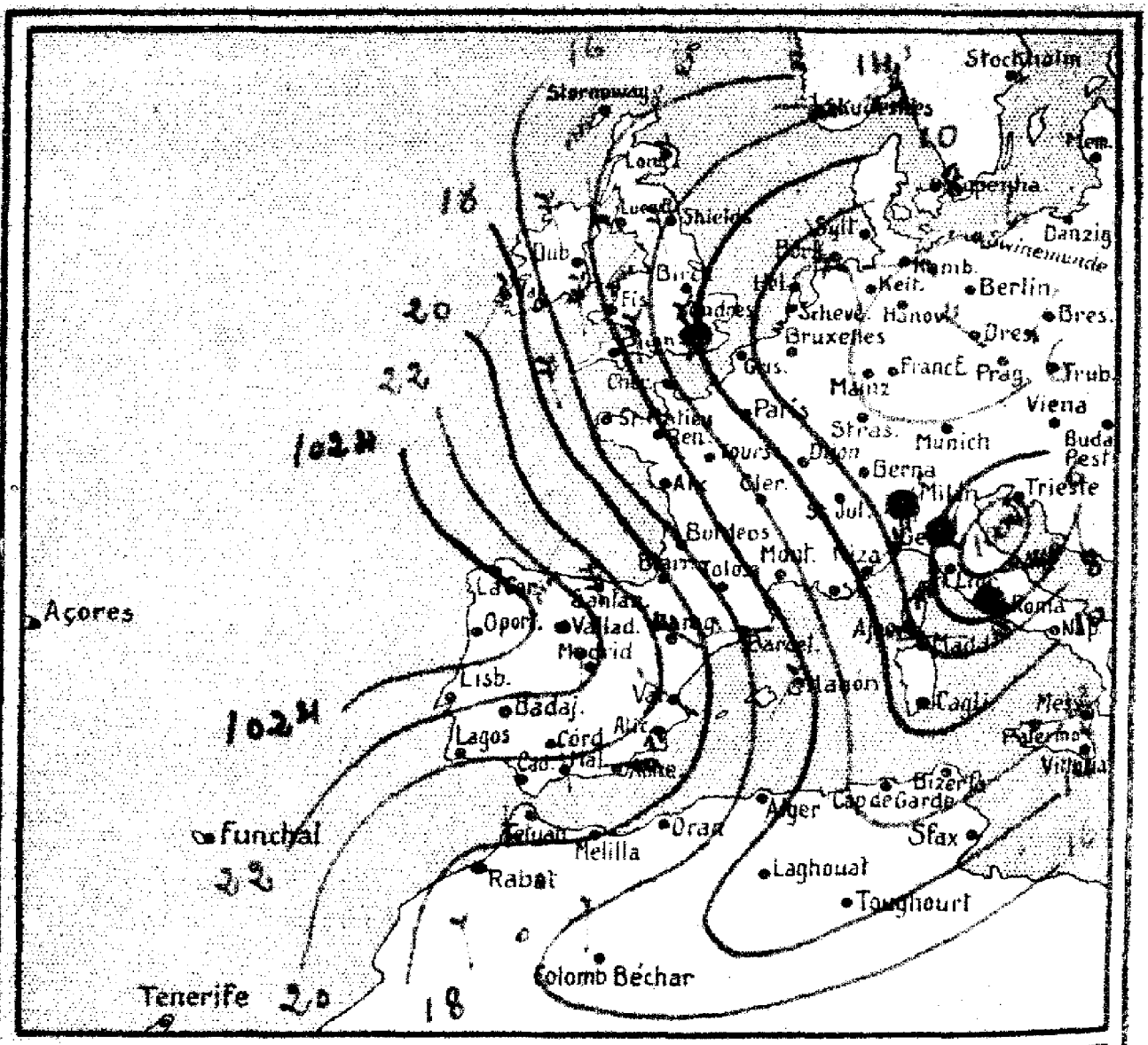

Estado del tiempo en la Europa occidental:

Las bajas presiones del occidente europeo tienen actualmente su centro en Alemania con una secundario en Alemania por cuyo motivo se registran temporales y algunas lluvias por las costas del cantabrico sur de Francia y regiones alpinas.

En nuestra Peninsula, el tiempo en general ha mejorado estableciéndose el regimen anticiclónico por Portugal, Extremadura y Galicia.

En Cataluña es probable buen tiempo con vientos flojos de la region del nordeste.

Dia 3 de junio de 192[illegible] a 7 horas

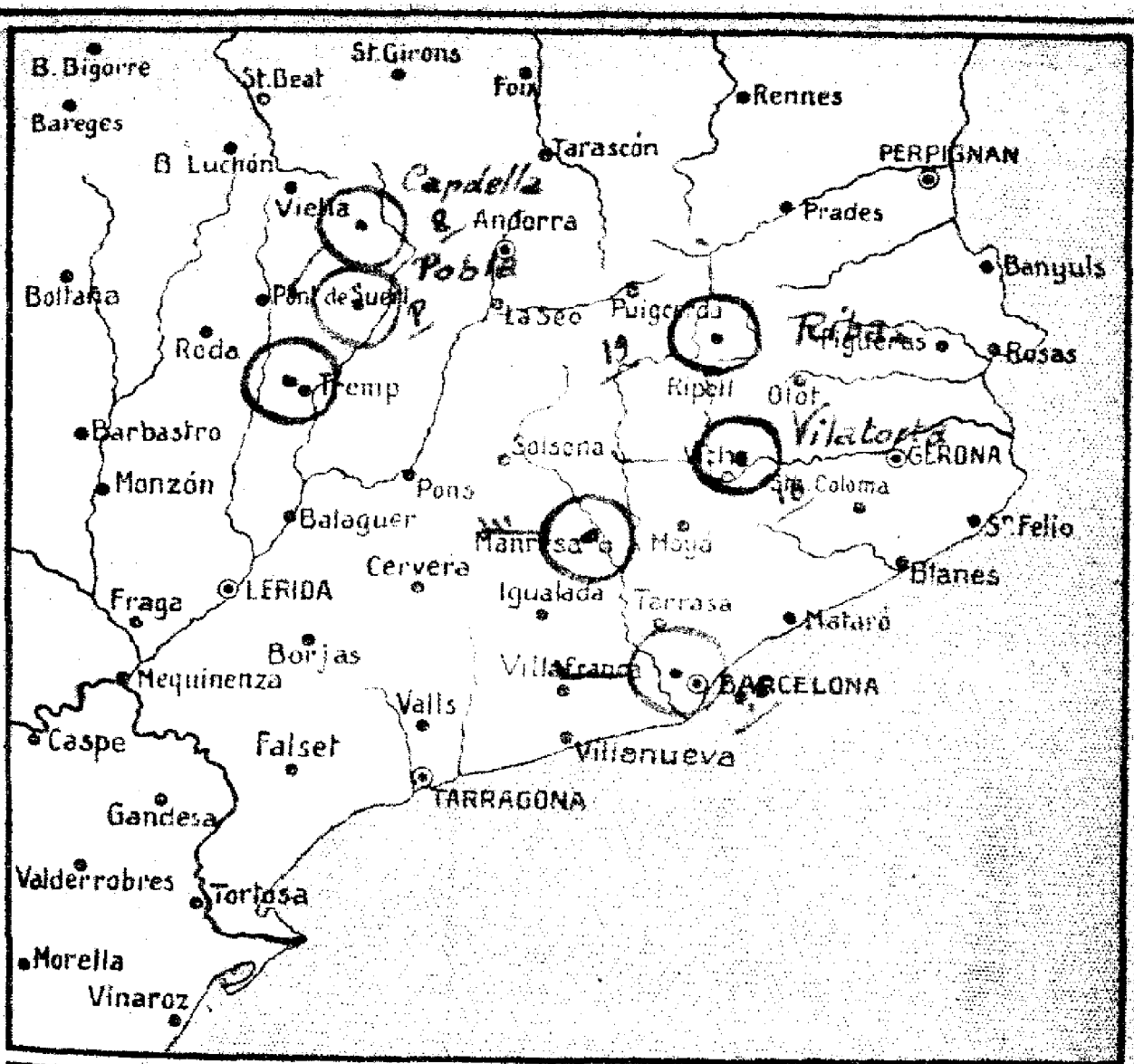

Estado del tiempo en Cataluña:

En Cataluña el tiempo es bueno dominando vientos moderados del cuarto cuadrante y cielo completamente despejado; no obstante, bajo los efectos de la corriente polar, las temperaturas han experimentado un notable descenso dando lugar a algunas tormentas nevadas por el interior.

Durante las últimas 24 horas se han registrado lluvias por la mayor parte de la región pirenaica en el llano de Vich y Pirineo con 16 milímetros en la f. de Vilatorta y 19 en Rosas.

EL DIRECTOR DEL SERVICIO: E. FONTSERÉ

DATOS RECIBIDOS DE CATALUÑA:

Localidad	A las 8 h. Estado del cielo	Viento	Temperatura	Mar	En 24 h. Temp. máx.	Temp. mín.	Precipitación	Observaciones especiales
Barcelona	Despejado	W	15	mare-tjadilla	22	11	0,5	
Sitjetrian			16		25	12		
Vilafortá	Despejado	W	11		20	5	16	
Manresa	id	W	14		23	8		
Freser			8		15	4		
Ribas	Despejado	N	12		18	4	19	
Estangento			4		9	1	8	
Molinos			11		17	4		
Capdella	Despejado	SW	5		14	2	8	
Pobla	id	Calma	12		23	5	Lluvia	
Camiols			4		17	1		

Jueves, 3 de junio de 1925

Signos usados en las cartas : ⌐ ⌐ viento inferior; ~ ~ mar; ○ despejado; ◑ ½ cubierto; ◎ cubierto; ≡ niebla; ⌓ rocío; ● lluvia; ✳ nieve; ▲ pedrisco; ⊠ tormenta; ⌴ escarcha; 10——10 presión en milibares; 12 precipitación en 24 h., en milímetros.

SERVICIO METEOROLÓGICO

DE CATALUÑA

CARTA DEL TIEMPO

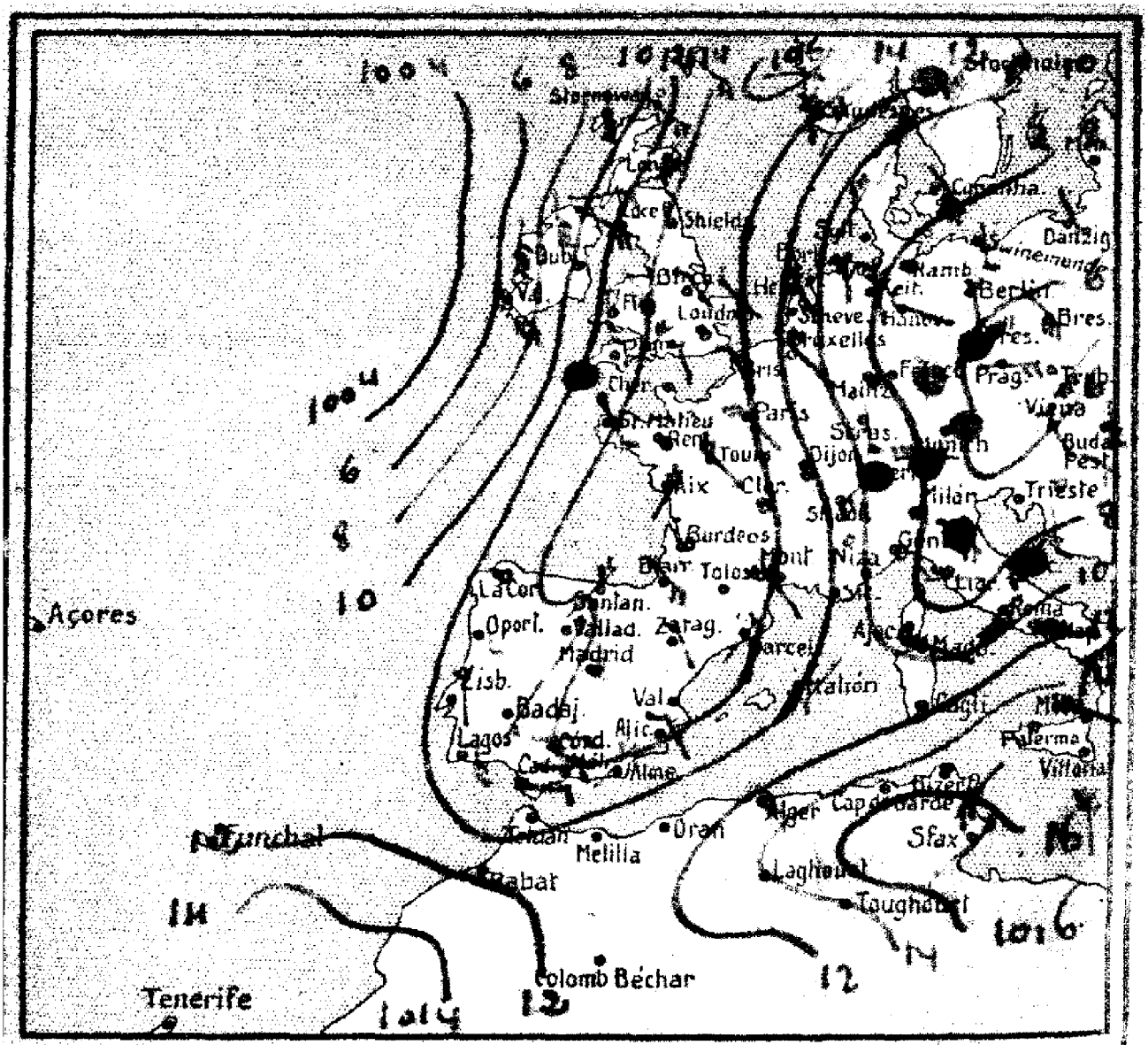

Estado del tiempo en la Europa occidental:

Vuelve a empeorar el tiempo por la mayor parte de las costas occidentales de Europa debido a las bajas presiones del Atlántico septentrional cuya tendencia es a internarse en nuestro Continente por Francia y costas del Cantábrico iniciándose un régimen de cielo nuboso con algunas tormentas aisladas. — Las altas presiones se hallan en las costas orientales del Norte de Africa dando lugar a buen tiempo por Argelia, Trípoli y Túnez. — En Cataluña es probable tiempo variable e inseguro con alguna tormenta en el interior.

Día 4 de Junio de 1926 a 7 horas

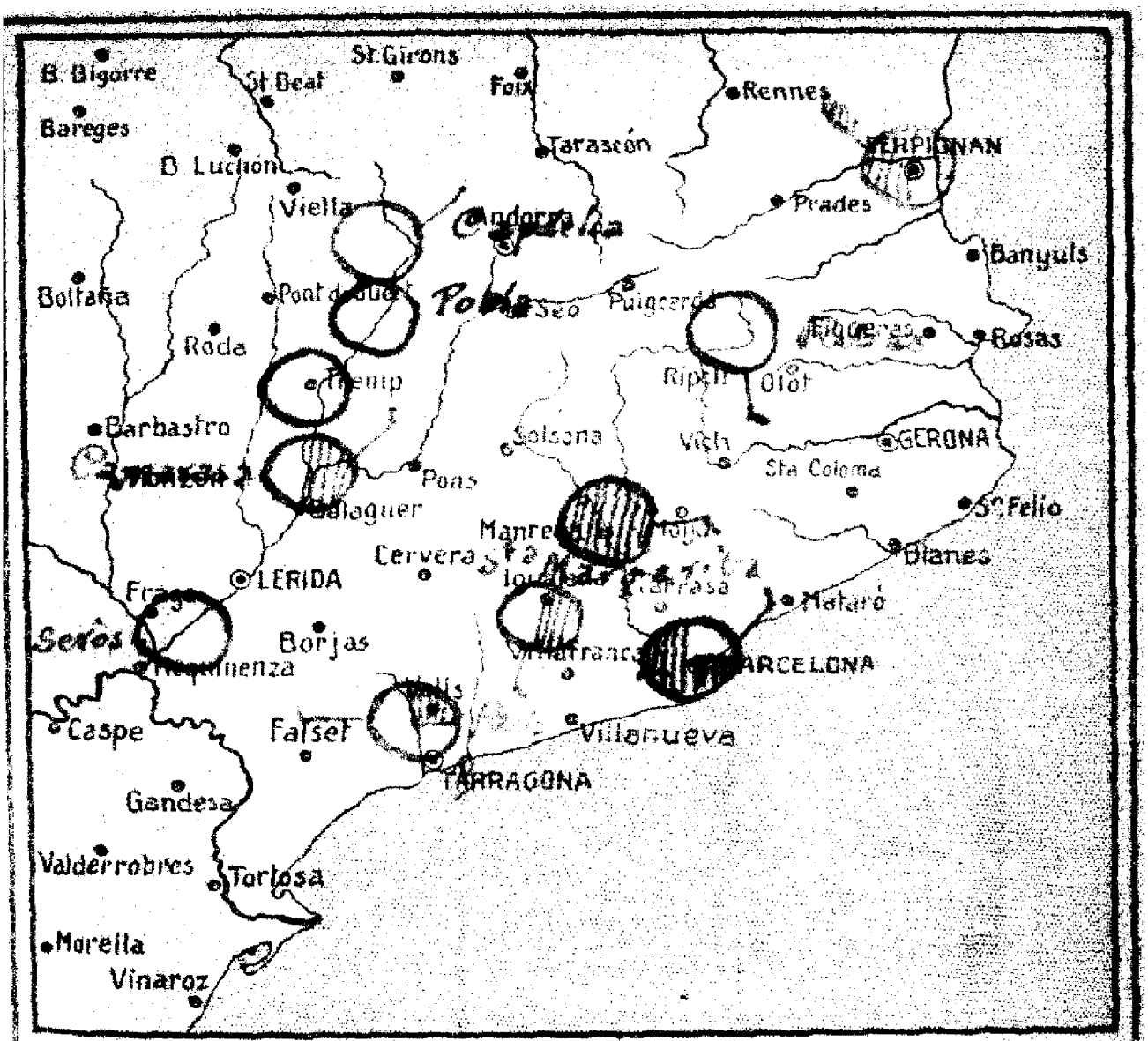

Estado del tiempo en Cataluña:

Domina en Cataluña cielo nublado por la región costera y despejado por el interior.

Las temperaturas se mantienen estacionarias siendo en general bajas.

La máxima en Barcelona ... y la mínima en el interior ...

El Director del Servicio: E. FONTSERE

DATOS RECIBIDOS DE CATALUÑA:

Localidad	A las 8 h.				En 24 h.			Observaciones especiales
	Estado del cielo	Viento	Temperatura	Mar	Temp. máx.	Temp. mín.	Precipitación	
Barcelona	3/4 nublado	NE	17	mar rejadilla	22	14		
S. Adrián			23		28	12		
Manresa	Nublado	E	14		21	9		≡
S. Margarita	1/2 id	SW	—		—	—		
Esplugas	Nublado	N	13		23	10		
Freser			8		17	4		
Ribas	Despejado	S	12		16	3		
Estangento			10		10	1		
Molinos			13		16	5		
Capdella	Despejado	NE	6		13	2		
Robla	id	Calma	16		25	9		
Tremp	id	id	10		20	5		
Comiols			5		17	2		
Camarasa	1/2 nublado	NE	11		21	11		
Serós	Despejado	Calma	12		23	9		
Reus	1/4 nublado	W	17		—	—	Lluvia	

Viernes, 4 de junio de 1926

Signos usados en las cartas : viento inferior; mar ○ despejado; ◐ 1/2 cubierto; ◍ cubierto; ≡ niebla; rocío; ● lluvia ✱ nieve; ▲ pedrisco; tormenta; escarcha; presión en milibares; 12 precipitación en 24 h., en milímetros.

SERVICIO METEOROLÓGICO

DE CATALUÑA

CARTA DEL TIEMPO

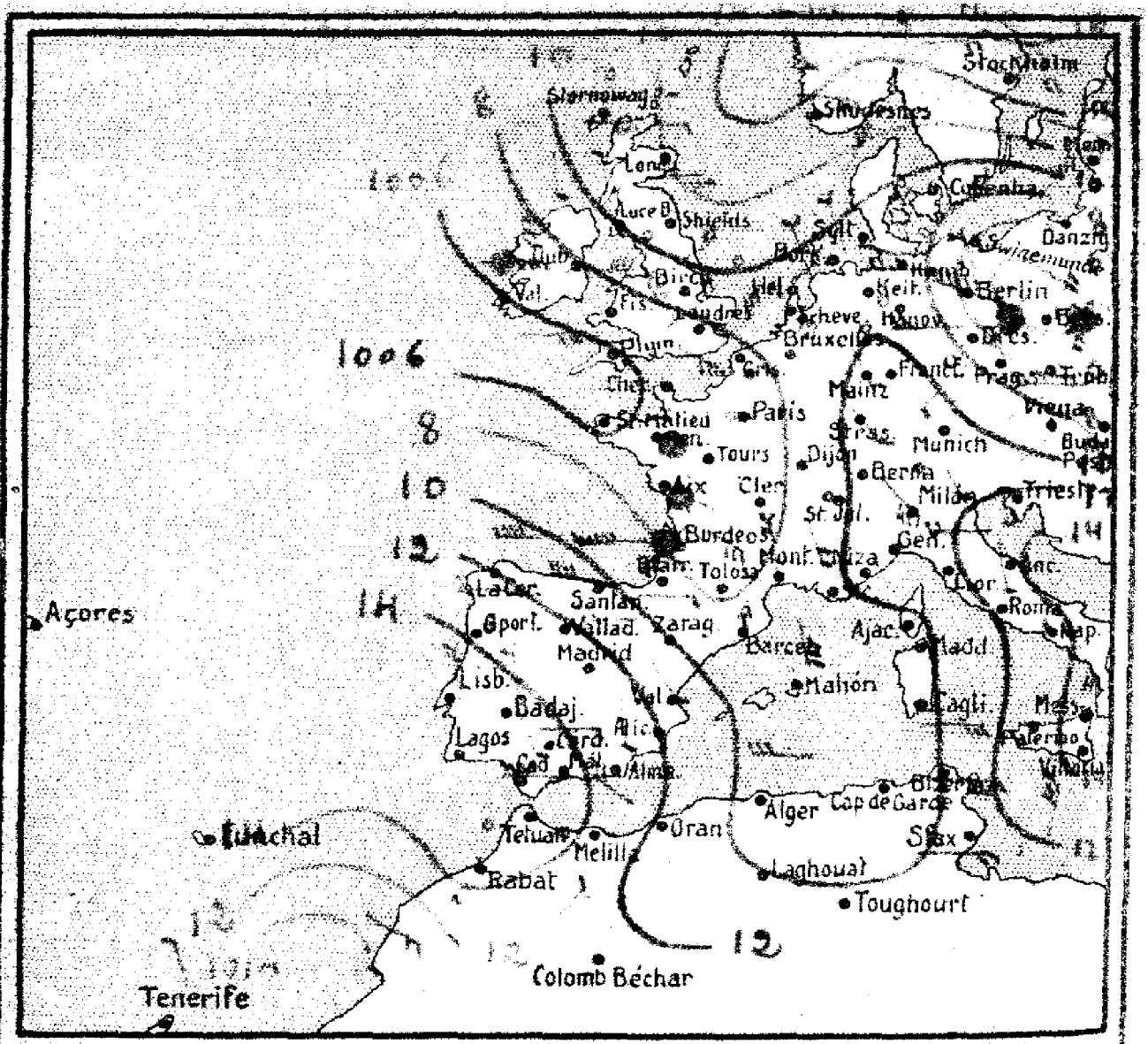

Estado del tiempo en la Europa occidental:

Hay dos centros de mínima situados respectivamente en el oeste de Francia y en Alemania registrándose vientos de dirección variable y lluvias aisladas de carácter tormentoso. En el Mediterráneo Balear, se inicia la formación de un mínimo secundario por cuyo motivo el tiempo empeora en el nordeste de España, sobre todo de Francia y costas de Italia. En Cataluña el probable régimen de chubascos aislados y algunas tormentas.

Día ... de ... de 192... a ... horas

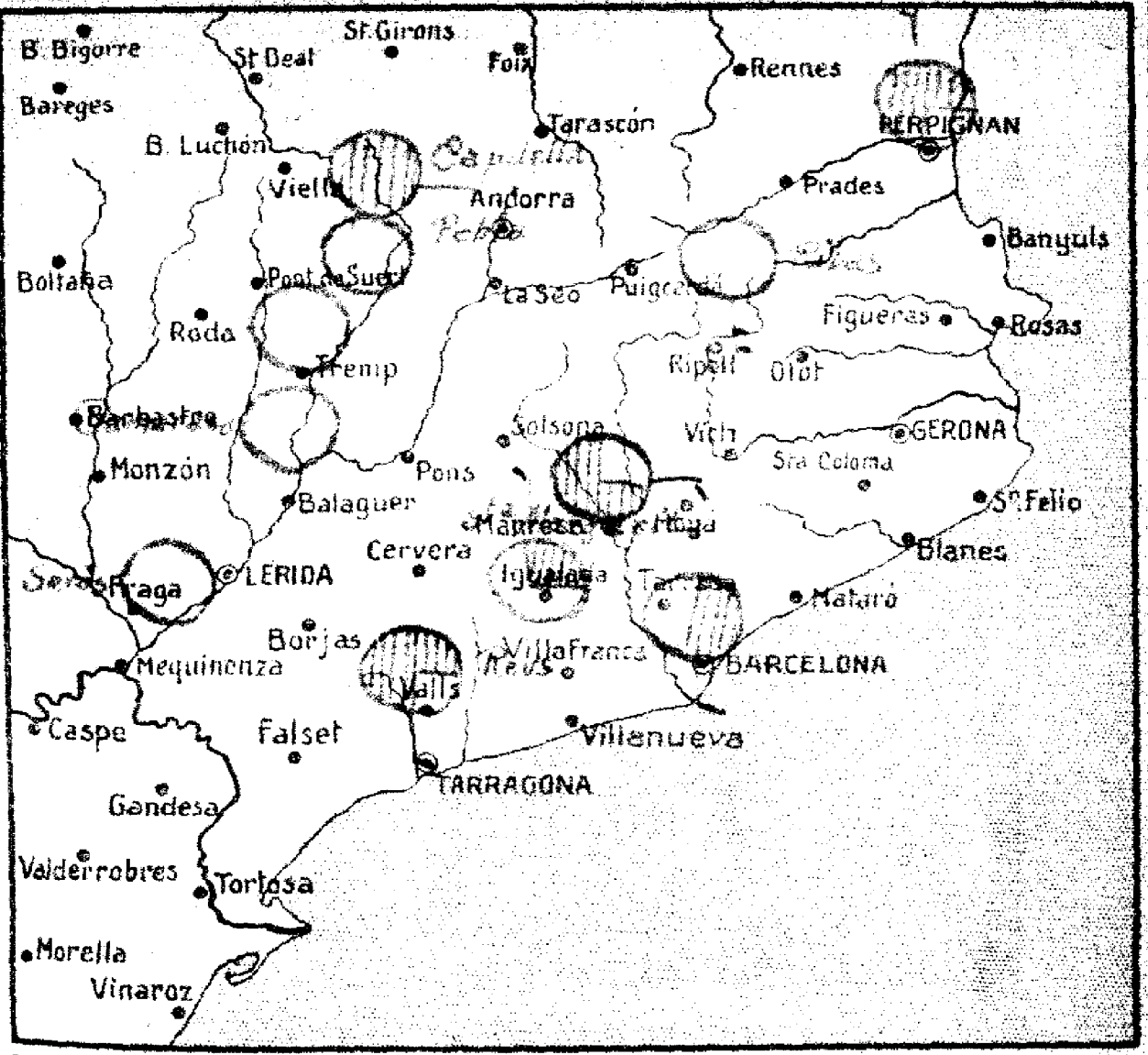

Estado del tiempo en Cataluña:

[illegible] variable é inseguro con tendencia a tormentoso. Las zonas principales de cielo nuboso son las correspondientes a la provincia de Barcelona, Pallars, Llano de Bages y Campo de Tarragona.

El recorrido total del viento durante las últimas 24 horas ha sido de 216 kilómetros.

La temperatura máxima en Esplugas fué de 24° y la mínima en Coniols y Estangento de 4°

El Director del Servicio: E. FONTSERÉ

DATOS RECIBIDOS DE CATALUÑA:

Localidad	A las 8 h. Estado del cielo	Viento	Temperatura	Mar	En 24 h. Temp. máx.	Temp. mín.	Precipitación	Observaciones especiales
[illegible]	Nublado	SSW	19	marejadilla	19	14		
[illegible]			22		23	13		
[illegible]	Nublado	W	15		24	12		
[illegible]	id	E	10		20	10		
[illegible]	id	N	—		—	—		
[illegible]			10		17	7		
Ribas	Despejado	S	15		18	6		
Estangento			6		11	4		
Molinos			13		18	8		
[illegible]	Nublado	E	11		16	6		
Pobla	Despejado	Calma	17		23	13		
Tremp	id	id	13		23	8		
Comiols			10		16	4		
[illegible]	Despejado	Calma	14		22	13		
Seros	id	id	14		26	10		
Reus	Nublado	S						

Sábado, 5 de junio de 1926

Signos usados en las cartas : viento inferior; mar; ○ despejado; ½ cubierto; cubierto; niebla; rocío; ● lluvia; ✳ nieve; ▲ pedrisco; tormenta; escarcha; 16 — 19 presión en milibares; **12** precipitación en 24 h., en milímetros.

S. M. C. - 110

SERVICIO METEOROLÓGICO

DE CATALUÑA

CARTA DEL TIEMPO

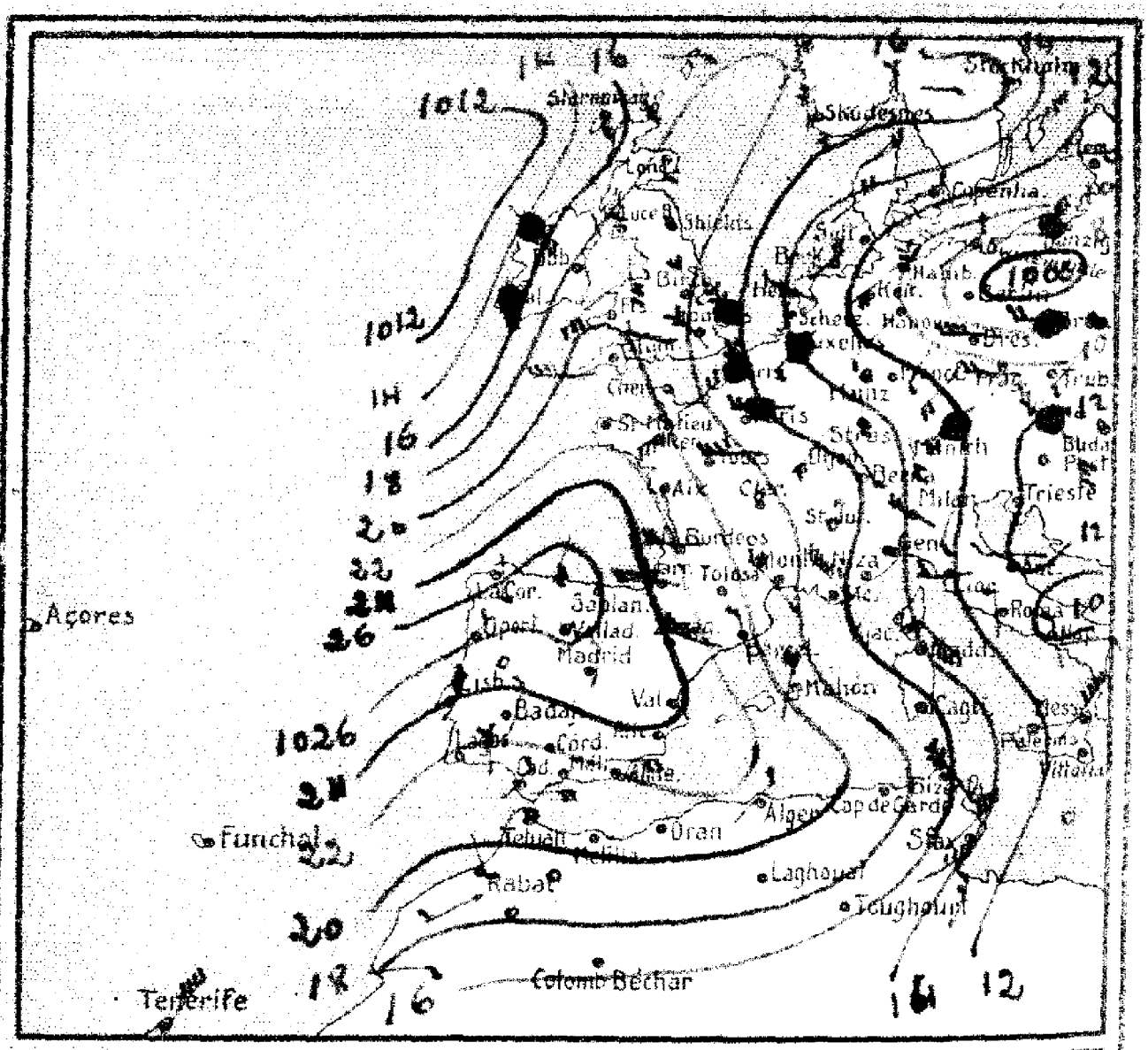

Estado del tiempo en la Europa occidental:

Las bajas presiones del occidente europeo constituyen dos mínimos situados en las costas de Irlanda y Europa central respectivamente. Las zonas de lluvia son tres, comprendiendo el Atlántico septentrional, Países Bajos y Alemania. — En la Península Ibérica domina el régimen anticiclónico reinando buen tiempo por su mitad meridional y cielo nuboso por las provincias del Norte. —

En Cataluña es probable buen tiempo

Día 7 de junio de 1926 a 7 horas

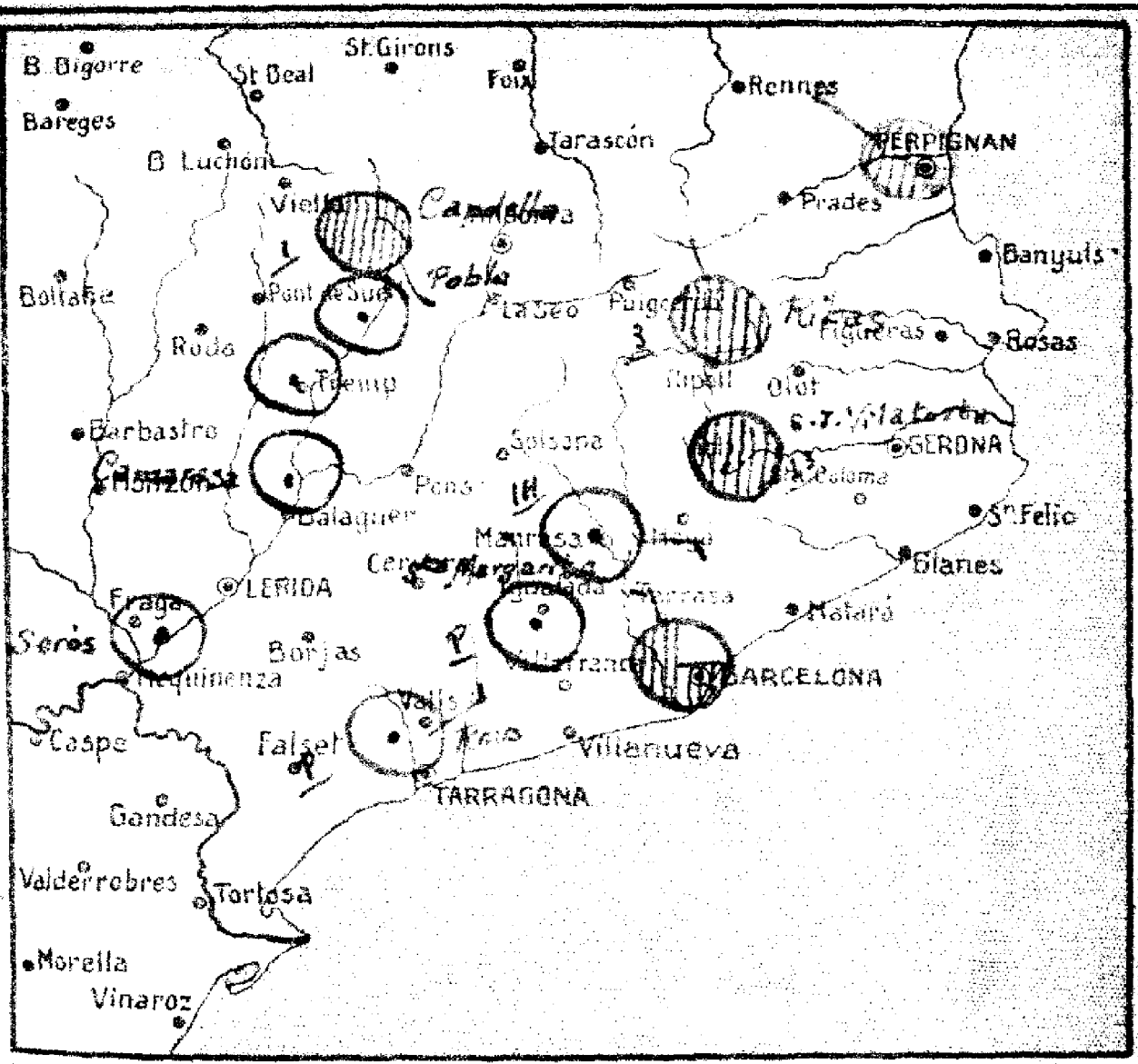

Estado del tiempo en Cataluña:

El buen tiempo es general en Cataluña, observándose solamente algunas nubes por la provincia de Barcelona y en las comarcas del Vallars y Ribas.

Durante las últimas 24 horas ha llovido por la región Pirenaica y llanos de Vich y Bages. Las máximas precipitaciones han sido de 13 y 14 milímetros respectivamente en San Julián de Vilatorta y en Manresa

EL DIRECTOR DEL SERVICIO: E. PONTSERÉ

DATOS RECIBIDOS DE CATALUÑA:

Localidad	A las 8 h.				En 24 h.			Observaciones especiales
	Estado del cielo	Viento	Temperatura	Mar	Temp. máx.	Temp. mín.	Precipitación	
Barcelona	Cubierto	NNW	17	llana	20	14		
S. Adriano			19		27	15		
Esplugas	Cubierto	W	16		23	12	0.2	
Vilatorta	Nublado	Calma	14		20	9	13	
Manresa	Despejado	E	16		23	12	14	⌓
S. Margarita	id	N	—		—	—	lluvia	
Tresser			7		11	5		
Ribas	Nublado	NW	12		16	7	3	
Estangento			5		10	2		
Ximena			12		17	6		
Espinella	Nublado	S			16	4	1	
Pobla	Despejado	Calma			23	9	lluvia	
Trempo	id	id	19		23	8		
Comiols			5		9	4		
Camarasa	Despejado	Calma	13		23	12		
Serés	id	id	14		26	11		
Reus	id	NE	18		—	—	lluvia	

Lunes 7 de junio de 1926.

Signos usados en las cartas: ⊓⊓ viento inferior; ~~ mar; ○ despejado; ◐ ½ cubierto; ◍ cubierto; ≡ niebla; ⌓ rocío; ● lluvia; ✳ nieve; ▲ pedrisco; ⌈⌊ tormenta; ⊔ escarcha; 18 —— 14 presión en milibares; **12** precipitación en 24 h., en milímetros.



SERVICIO METEOROLÓGICO

DE CATALUÑA

CARTA DEL TIEMPO

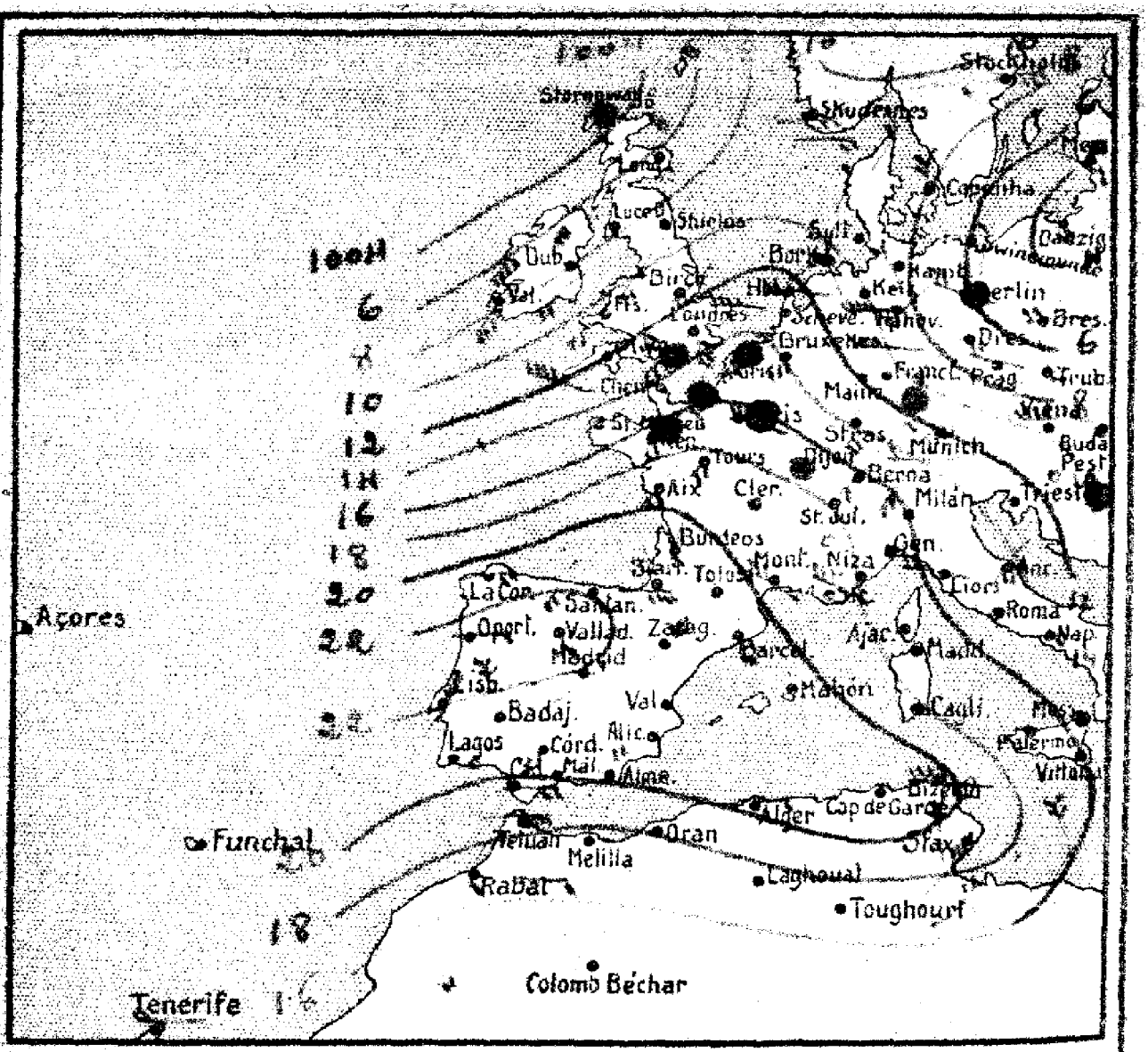

Estado del tiempo en la Europa occidental:

Bajo la influencia de las altas presiones situadas en las costas de Portugal el buen tiempo reina por la mayor parte de la Península Ibérica. — En las costas del Cantábrico dominan abundantes nubes y nieblas debidas a una depresión situada en las Islas Británicas cuyo centro radica en el Atlántico septentrional. La zona de lluvias de esta depresión se extiende por las costas del Canal de la Mancha, este de Francia y gran parte de Alemania.

En Cataluña se prolonga buen tiempo

Día 2 de Enero de 1926 a 7 horas

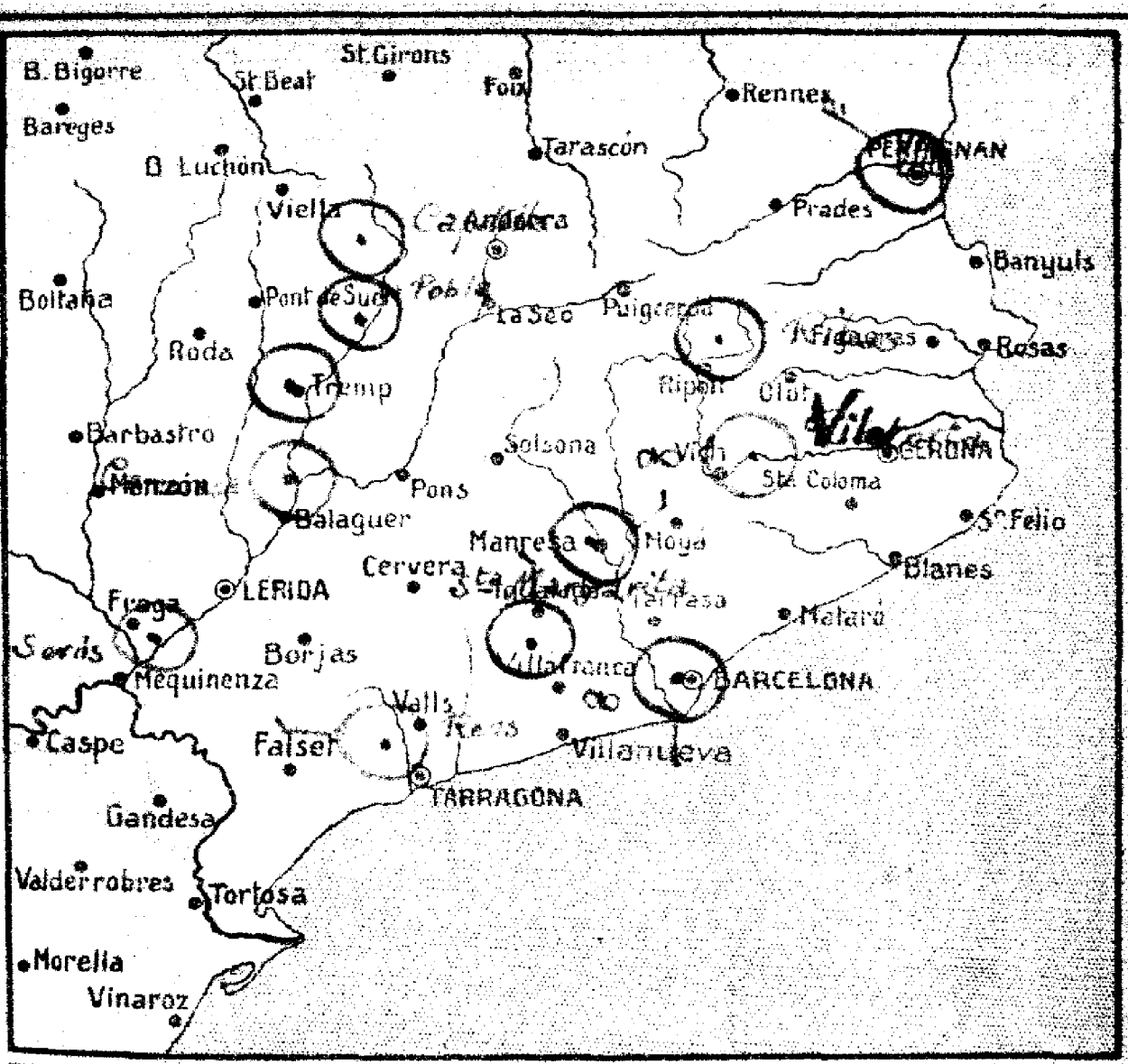

Estado del tiempo en Cataluña :

El buen tiempo es general en Cataluña dominando cielo completamente despejado y vientos muy débiles y variables.

En los llanos de Barcelona Vich y Bages se registran abundantes neblinas matinales.

Las temperaturas máximas en Barcelona han sido de 21° y las mínimas de 3° en el Estangento y 5° en Capdella y Conisa.

El Director del Servicio : E. FONTSERÉ

DATOS RECIBIDOS DE CATALUÑA:

Localidad	A las 8 h.				En 24 h.			Observaciones especiales
	Estado del cielo	Viento	Temperatura	Mar	Temp. máx.	Temp. mín.	Precipitación	
Barcelona	Despejado	S	19	llana	22	14		∞³
S. Feliu			19		27	14		
Tortugas	Nublado	Calma	14			12		∞
Manresa	Despejado	NE	18		23	10		⌓
S. Margarita	id	N	–		–	–		
Prades			16		15	7		
Ribas	Despejado	NE	15		18	7		
Estragento			13		13	3		
Molinos			14		18	7		
Capdella	Despejado	N	9		15	5		
Tolva	id	Calma	17		24	12		
Tremp	id	id	16		25	10		
Comiols			9		15	5		
Camarasa	Despejado	Calma	14		24	13		
Seves	id	id	14		29	12		
Reus	id	W	18		–	–		
Alcanta	id	Calma	15		21	8		⌓ ∞

Martes, 8 de junio de 1926

Signos usados en las cartas: ⊓⊓ viento inferior; ~~ mar; ○ despejado; ◑ ½ cubierto; ◍ cubierto; ≡ niebla; ⌓ rocío; ● lluvia; ✳ nieve; ▲ pedrisco; ⊠ tormenta; ⊔ escarcha; 16 —— 18 presión en milibares; **12** precipitación en 24 h., en milímetros.

S. M. C. - 110

SERVICIO METEOROLÓGICO

DE CATALUÑA

CARTA DEL TIEMPO

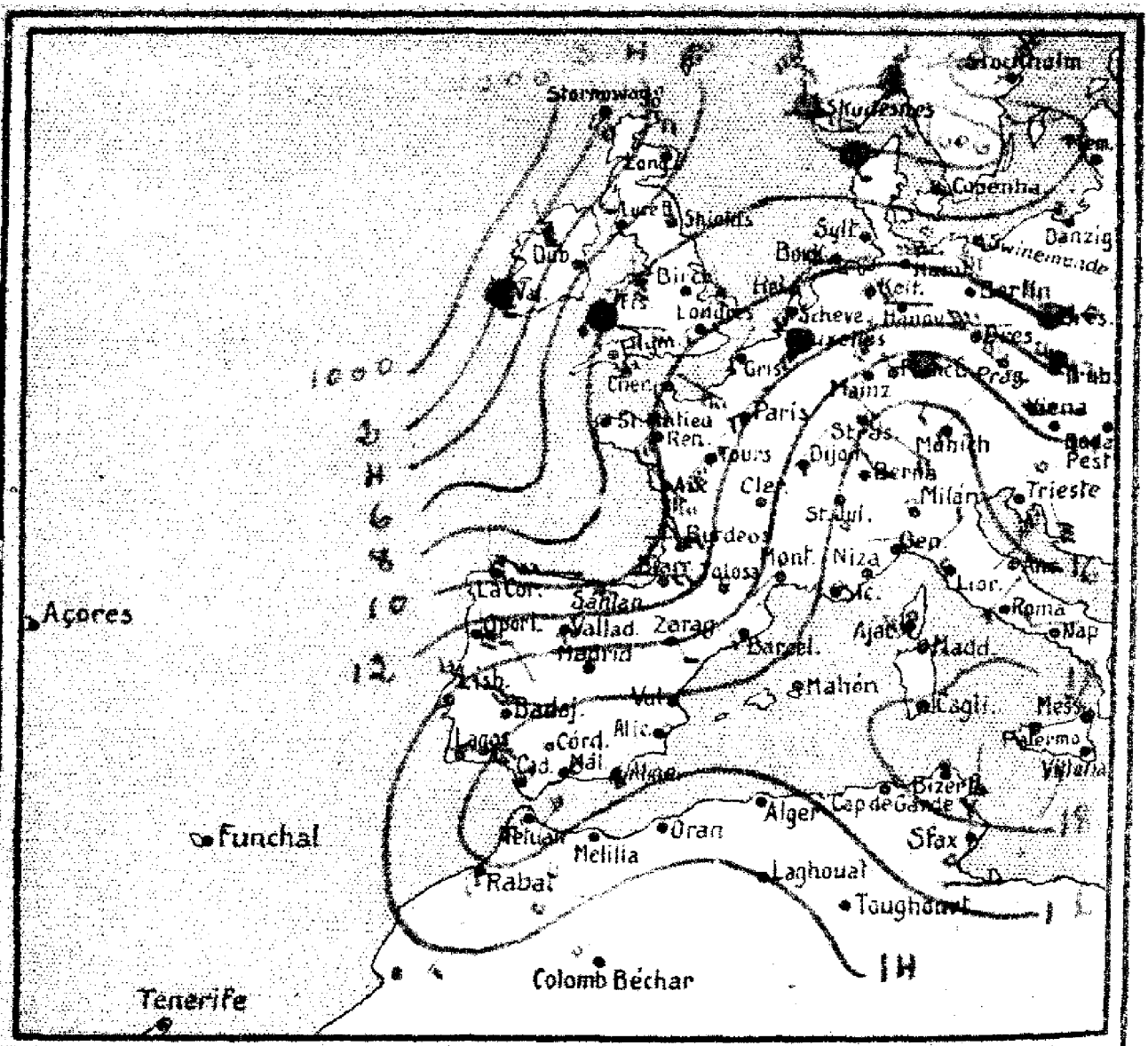

Estado del tiempo en la Europa occidental:

La depresión barométrica del Atlántico septentrional, a [illegible] Británicas se extiende hacia el Cantábrico y oeste de Francia, por cuyo motivo aumenta la nubosidad por Asturias y Galicia estableciéndose asimismo una corriente de vientos del Sudoeste. — Llueve por el mar de Noruega, Irlanda, norte de Francia y gran parte de Alemania. — En la mitad meridional de España, Mediterráneo y norte de Africa reina buen tiempo. — En Cataluña es probable buen tiempo con aumento de temperatura.

Día 3 de Enero de 1926 a [illegible] horas

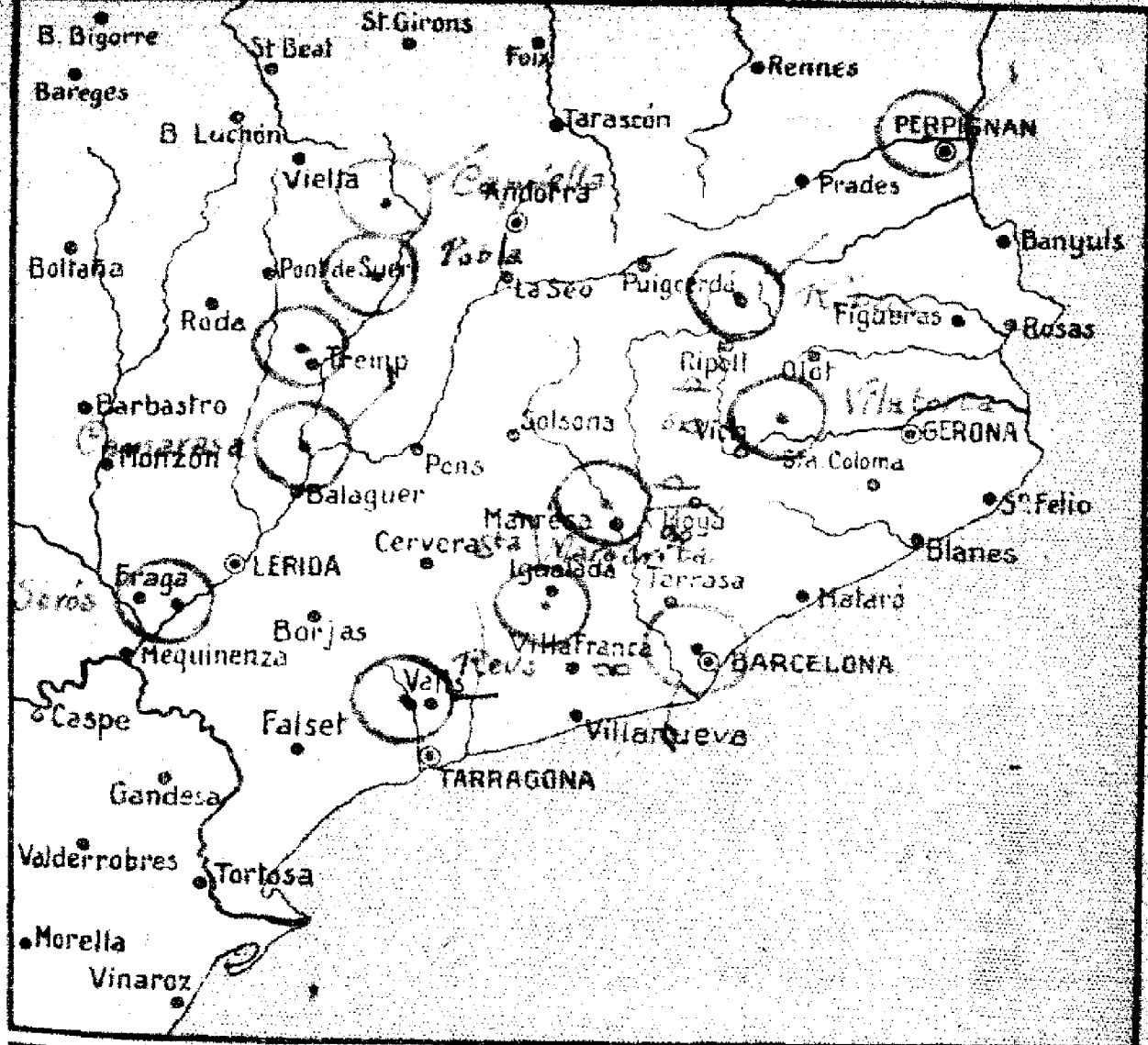

Estado del tiempo en Cataluña:

Persiste estacionario el régimen de buen tiempo con vientos débiles y cielo completamente despejado.

Las temperaturas aumentan rapidamente en toda Cataluña particularmente por la provincia de Tarragona y sur de la de Lérida.

El recorrido total del viento durante las últimas 24 horas ha sido de 227 Kilómetros.

EL DIRECTOR DEL SERVICIO: E. FONTSERÉ

DATOS RECIBIDOS DE CATALUÑA:

Localidad	A las 8 h. Estado del cielo	Viento	Temperatura	Mar	En 24 h. Temp. max.	Temp. min.	Precipitación	Observaciones especiales
[illegible]	Despejado	SW	20	Mar rojadillo	24	15		∞
[illegible]			21		26	14		
[illegible]	Cubierto	SW	16		25	12		∞
[illegible]	Despejado	Calma	17		25	9		∞
[illegible]	id	E	17		24	11		∞ ⌓
[illegible]	id	N	–		–	–		
[illegible]			15		20	10		
[illegible]	Despejado	NE	18		23	9		
[illegible]			13		15	6		
[illegible]			16		17	9		
Cajadilla	Despejado	NE	18		20	10		
Pabla	id	Calma	19		29	15		
Tremp	id	id	17		29	9		
[illegible]			12		23	9		
[illegible]	Despejado	NE	15		26	14		
[illegible]	id	Calma	16		33	12		
[illegible]	id	E	19		–	–		

Miércoles 9 de junio de 1926

Signos usados en las cartas: ⌒ ⌒ viento inferior; ~~~ mar; ○ despejado; ◐ ½ cubierto; ◍ cubierto; ≡ niebla; ⌓ rocío; ● lluvia; ✳ nieve; ▲ pedrisco; ⌈⌊ tormenta; ⌴ escarcha; 16 —— 16 presión en milibares; 12 precipitación en 24 h., en milímetros.

S. M. C. - 110

SERVICIO METEOROLÓGICO

DE CATALUÑA

CARTA DEL TIEMPO

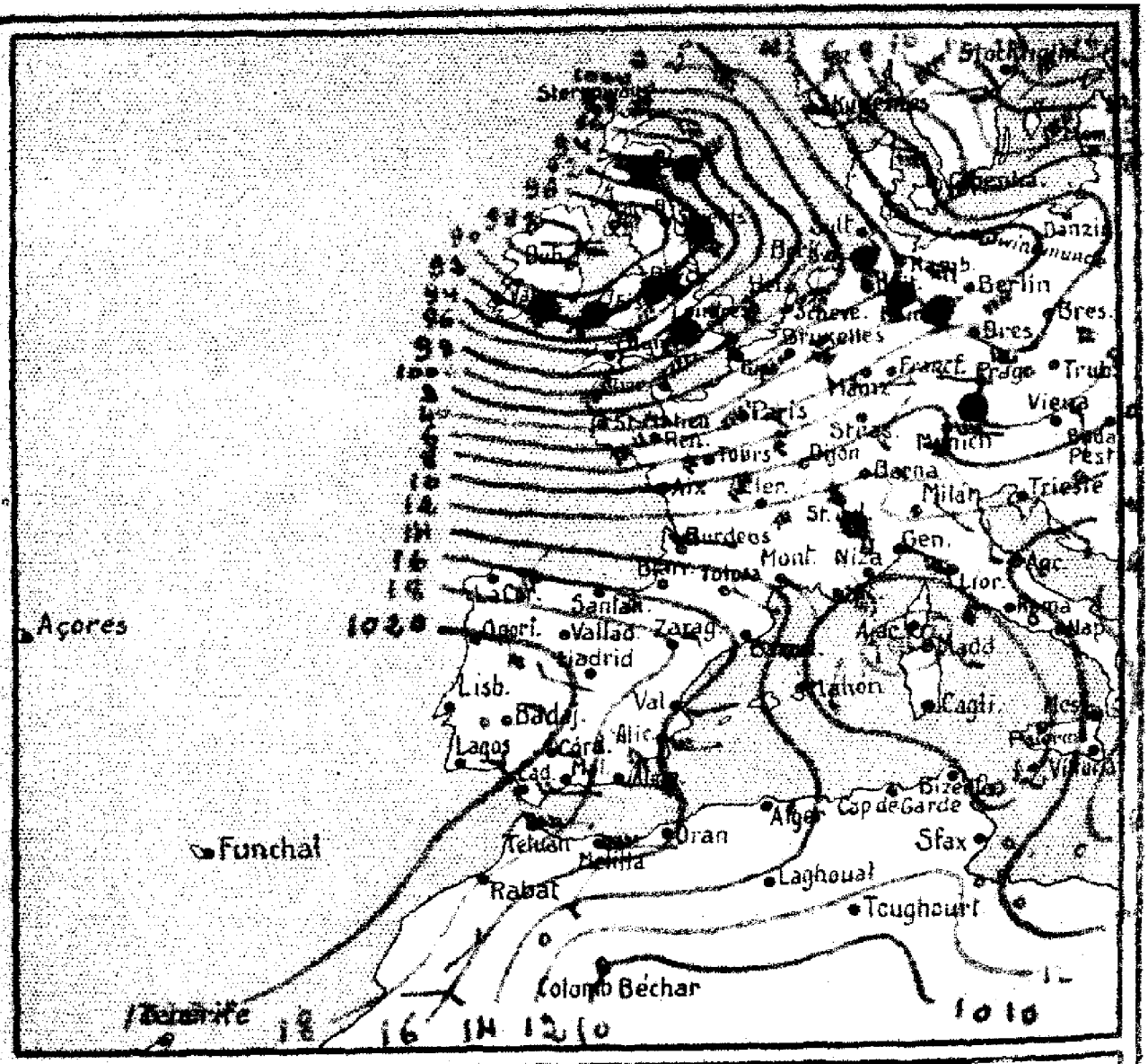

Estado del tiempo en la Europa occidental:

Por el oeste de Islanda avanza hacia la Europa septentrional una fuerte depresión con violentos temporales del sudoeste y lluvias en Inglaterra y costas del mar del Norte. — En el mar Balear aparece un secundario que produce vientos de Levante y nubosidad creciente en las costas del Mediterráneo occidental. — Tiempo probable: Tendencia a empeorar y vientos del Este

Día 10 de junio de 192 6 a 7 horas

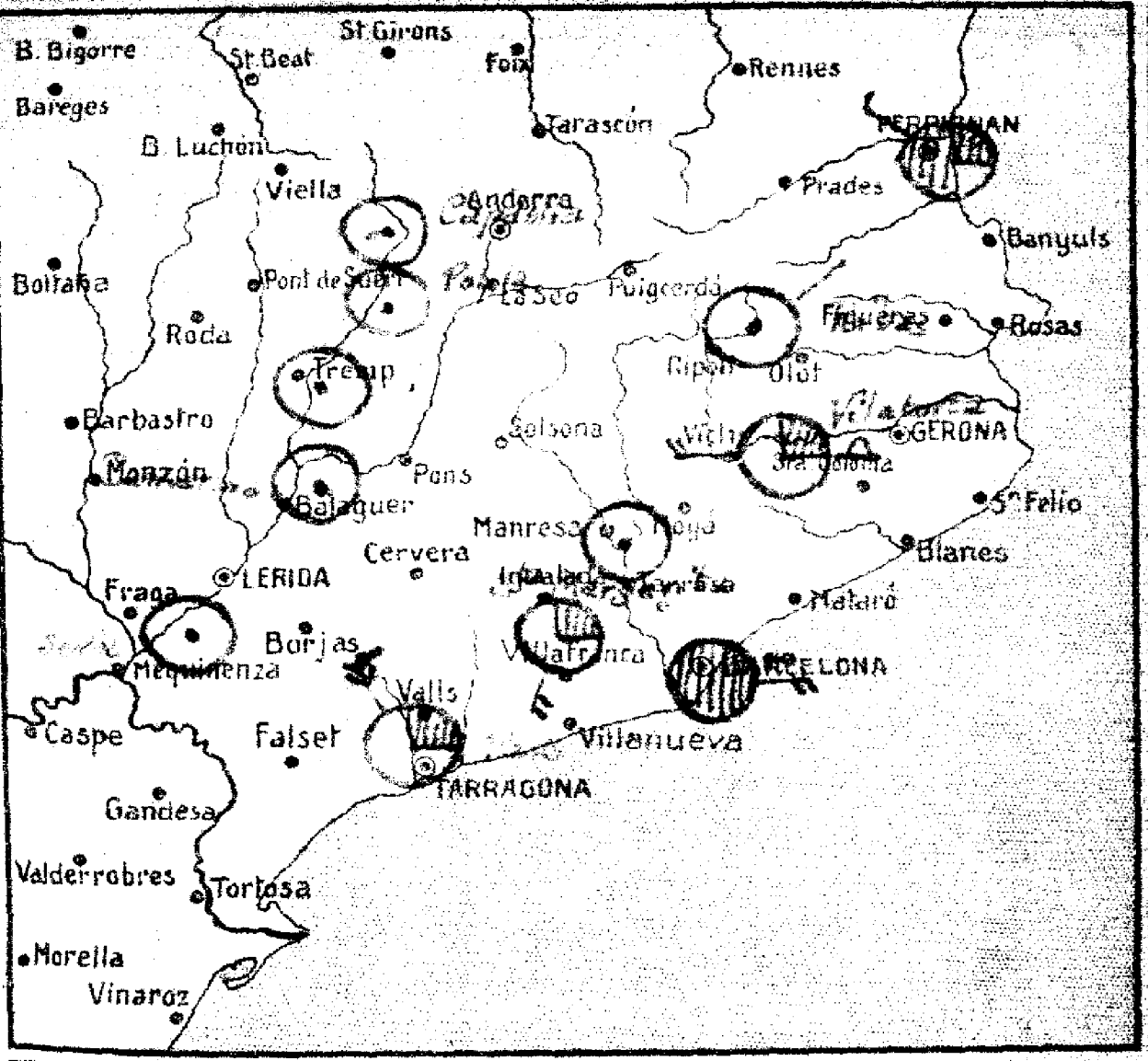

Estado del tiempo en Cataluña :

En Cataluña el tiempo es bueno con vientos muy flojos en el interior y moderados de Levante en la región costera, con cielo semicubierto. — La temperatura máxima ha sido de 35 en Tremp y 31 en Seros. En Barcelona las temperaturas extremas han sido de 25° y 16°. El recorrido total del viento durante las últimas 24 horas ha sido de 261 Kilometros

EL DIRECTOR DEL SERVICIO : E. FONTSERÉ

DATOS RECIBIDOS DE CATALUÑA:

Localidad	A las 8 h. Estado del cielo	Viento	Temperatura	Mar	En 24 h. Temp. máx.	Temp. mín.	Precipitación	Observaciones especiales
Barcelona	Nublado	E	19		25	16		∞
S. Adrián			21		27	15		
Esplugas	Nublado	NE	17		26	14		∞
Vilatorta	½ id	W	17		25	7		⌓
Manresa	Despejado	Calma	18		24	10		
S. Margarita	½ nublado	SW	–			–		
Fraser			12		23	10		
Ribas	Despejado	NE	16		[illegible]	8		
Estangento			10		18	6		
Molinos			16		24	10		
Capdella	Despejado	E	10		25	8		
Pobla	id	Calma	11		19	14		
Tremp	id	id	15		33	9		
Coniels			14		23	9		
Comarasa	Despejado	Calma	15		18	14		
Cavós	id	id	17		31	14		
Reus	½ nublado	NE	21		–	–		

Jueves, 10 de junio de 1926

Signos usados en las cartas: ⊓⊓ viento inferior; ~~ mar; ○ despejado; ◑ ½ cubierto; ◍ cubierto; ≡ niebla; ⌓ rocío; ● lluvia; ✳ nieve; ▲ pedrisco; ⊠ tormenta; ⊔ escarcha; 18 —— 18 presión en milibares; **12** precipitación en 24 h., en milímetros.

S. M. C. - 110



SERVICIO METEOROLÓGICO

DE CATALUÑA

CARTA DEL TIEMPO

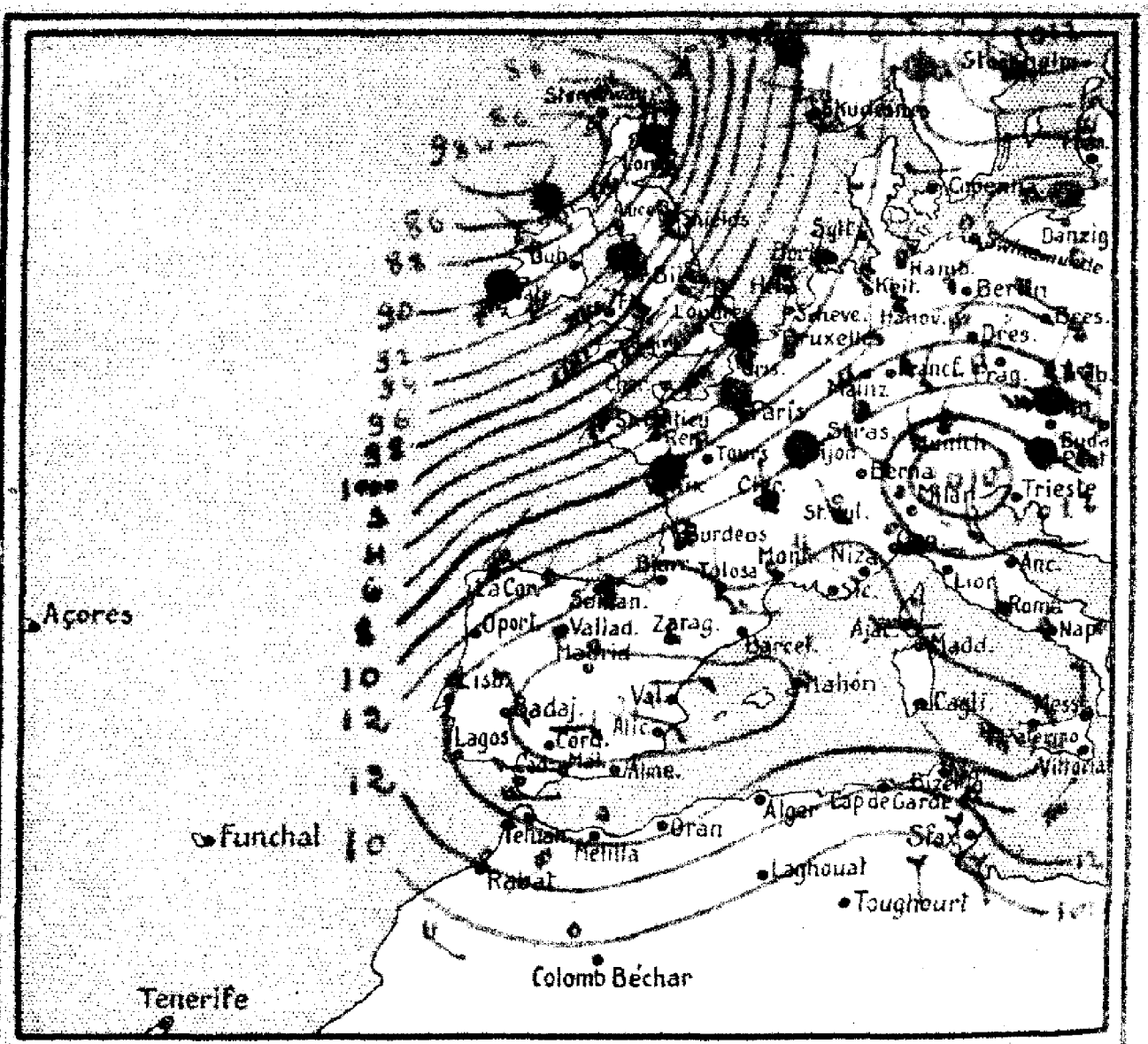

Estado del tiempo en la Europa occidental:

Una importante y estensa depresion barométrica tiene actualmente su centro de mínima en el norte de Escocia registrándose violentos temporales y lluvias del SW por las Islas Británicas, mar del Norte y costas occidentales de Francia. — En la Península el tiempo es bueno pero amenaza paulatinamente la nubosidad por las provincias Vascongadas, Aragon y NW de Cataluña. — En Cataluña es probable buen tiempo y aumento de la temperatura.

Dia 11 de Febrero de 192 a horas

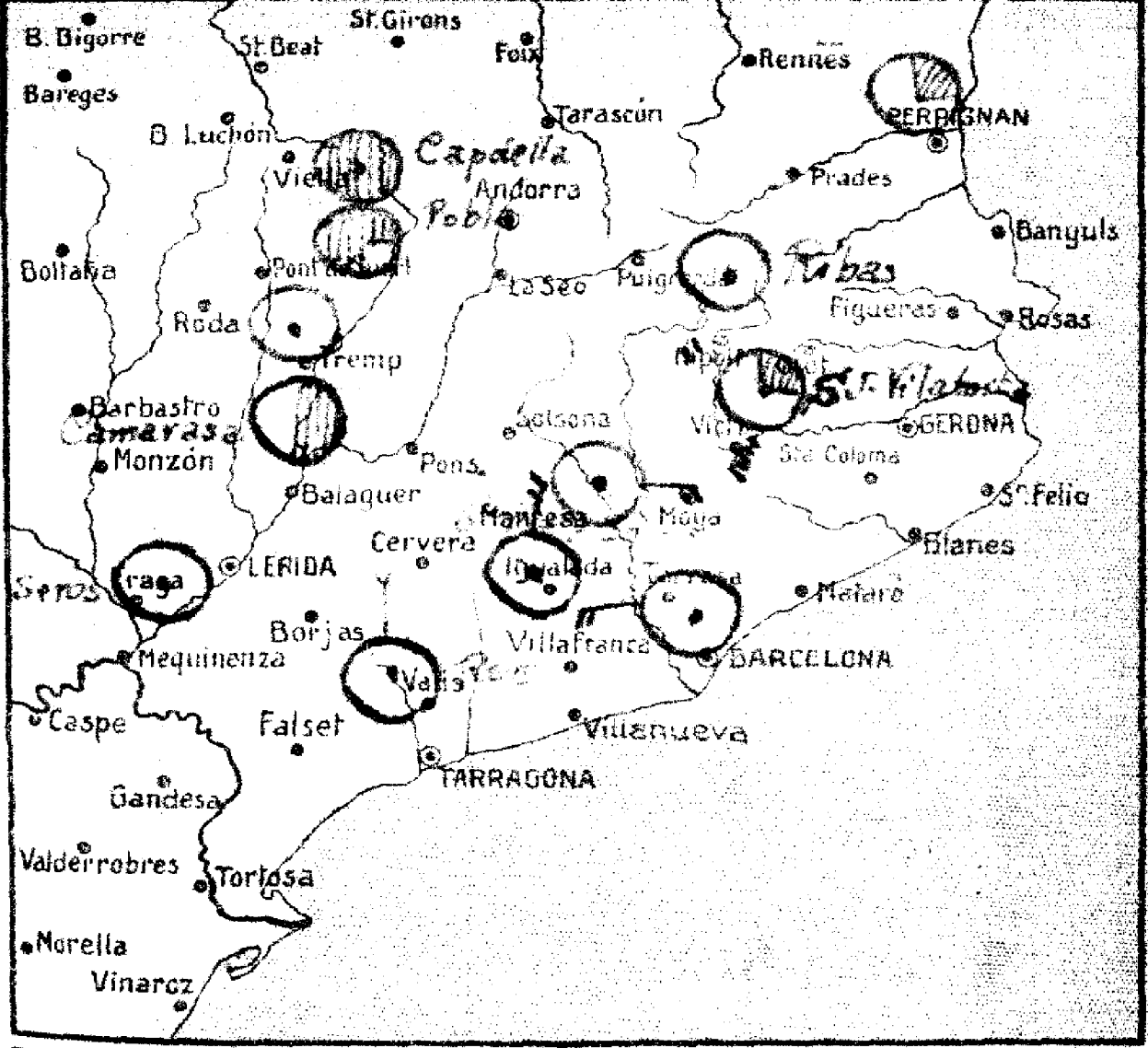

Estado del tiempo en Cataluña:

El tiempo de hoy en Cataluña: dominando cielo nuboso en la comarca del Pallars y despejado en el resto de la región.

La temperatura máxima en Barcelona ha sido de 21° y la mínima en el interior de 5°.

Recorrido total del viento durante las últimas 24 horas: 230 kilómetros.

EL DIRECTOR DEL SERVICIO: E. FONTSERÉ

DATOS RECIBIDOS DE CATALUÑA:

Localidad	A las 8 h.				En 24 h.			Observaciones especiales
	Estado del cielo	Viento	Temperatura	Mar	Temp. máx.	Temp. mín.	Precipitación	
Barcelona	Despejado	W	20	llana	21	17		
S. Adrián			20		28	14		
Esplugas	Despejado	W	16		26	14		
Vilatorta	1/4 nublado	SW	18		23	7		
Manresa	Despejado	E	19		25	12		
S. Margarita	id	NE	–		–	–		
Fraser			12		18	9		
Ribas	Despejado	SW	18		23	10		
Estangent			6		11	5		
Molines			15		24	11		
Capdella	Nublado	S	11		19	8		
Pobla	3/4 id	Calma	21		27	16		
Tremp	Despejado	id	17		26	12		
Camiols			18		23	9		
Camarasa	1/2 nublado	Calma	16		25	15		
Serós	Despejado	id	18		28	17		
Reus	id	N	19		–	–		

Viernes 11 de junio de 1926

Signos usados en las cartas : viento inferior; mar; ○ despejado; 1/2 cubierto; cubierto; niebla; rocío; ● lluvia; ✳ nieve; ▲ pedrisco; tormenta; escarcha; 16 — 14 presión en milibares; **12** precipitación en 24 h., en milímetros.

S. M. C. - 110



SERVICIO METEOROLÓGICO

DE CATALUÑA

CARTA DEL TIEMPO

Estado del tiempo en la Europa occidental:

Las bajas presiones constituyen un importante núcleo de perturbación atmosférica centrado al oeste de Irlanda, registrándose lluvias en las Islas Británicas, mar Báltico, centro de Francia, Austria y Portugal.
En el norte de Africa existe un secundario que determina nubosidad creciente en las costas mediterráneas de la Península Ibérica.
En Cataluña es probable tiempo inseguro, favorable para la formación de chubascos.

Día 12 de junio de 1926 a 7 horas

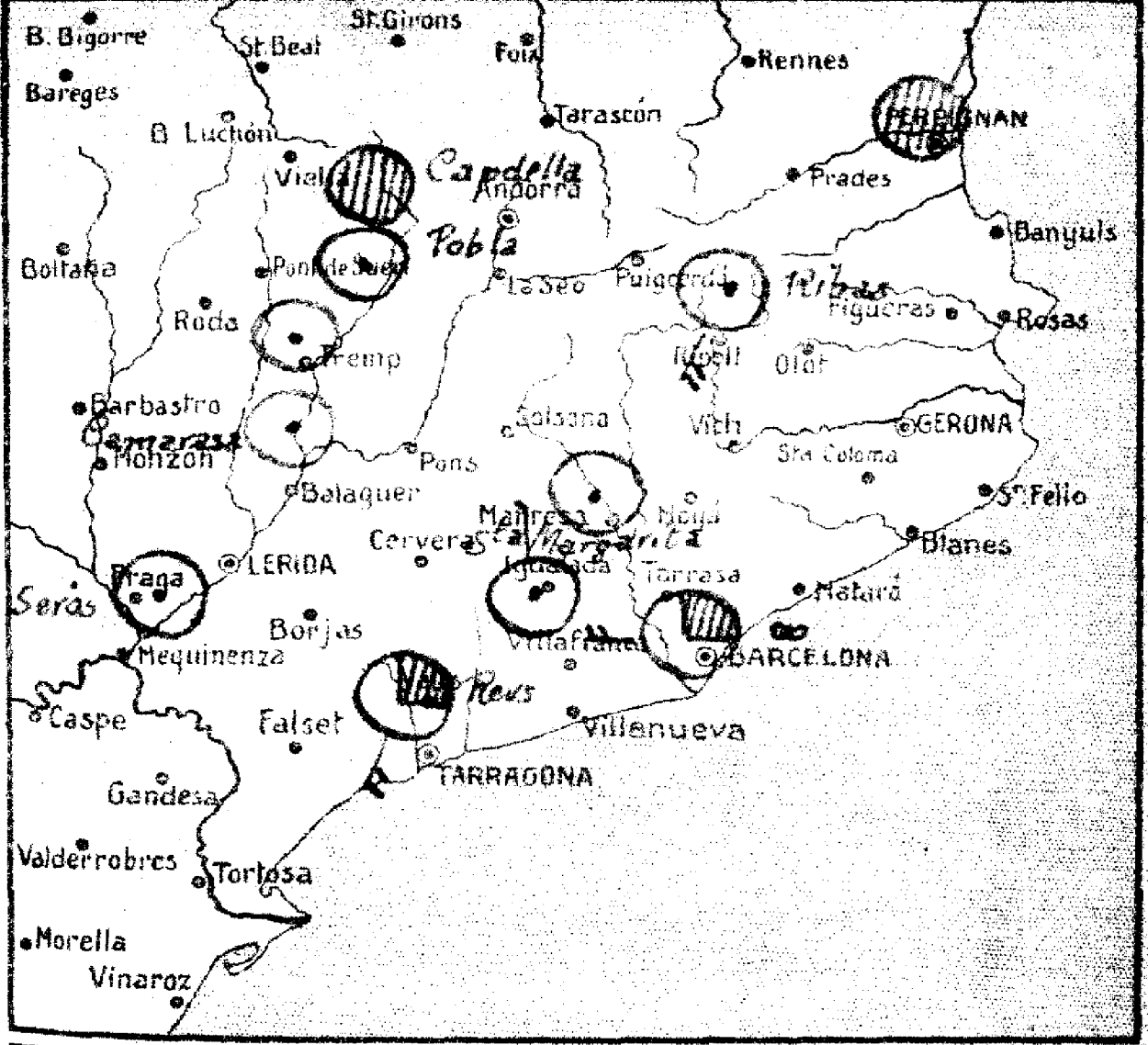

Estado del tiempo en Cataluña:

En Cataluña es actualmente el tiempo bueno con cielo despejado en el interior y nuboso en la región costera y vientos muy flojos de dirección variable. — Las temperaturas máximas han sido de 32° en Lérida y 28 en Tremp y la mínima de 5° en el lago Estangento. Las temperaturas extremas en Barcelona han sido de 25 y 17°. — El caudal del Segre en Lérida es de 1161 metros cúbicos por segundo y de 186 el del Noguera en Tremp.

EL DIRECTOR DEL SERVICIO: E. FONTSERÉ

DATOS RECIBIDOS DE CATALUÑA:

Localidad	A las 8 h. Estado del cielo	Viento	Temperatura	Mar	En 24 h. Temp. máx.	Temp. mín.	Precipitación	Observaciones especiales
Barcelona	1/4 nublado	W	21	llana	25	17		∞
S. Adrián			21		26	12		
Esplugas	1/4 nublado	W	18		25	15		
Vilafranca								
Manresa	Despejado	Calma	20		25	13		
S. Margarita	id	N	—		—	—		
Fraser			17		32	11		
Ribas	Despejado	SW	19		23	11		
Estangento			12		15	5		
Molinos			13		24	13		
Cardella	Nublado	S	17		21	11		
Pobla	id	Calma	21		27	16		
Tremp	Despejado	id	17		28	13		
Camiols			13		20	10		
Camarasa	Despejado	Calma	16		27	15		
Seros	id	id	19		32	16		
Reus	1/4 nublado	SW	20		—	—		

Sabado, 12 de junio de 1926

Signos usados en las cartas : viento inferior; mar; despejado; 1/2 cubierto; cubierto; niebla; rocío; lluvia; nieve; pedrisco; tormenta; escarcha; presión en milibares; **12** precipitación en 24 h., en milímetros.

S. M. C. - 110

SERVICIO METEOROLÓGICO

DE CATALUÑA

CARTA DEL TIEMPO

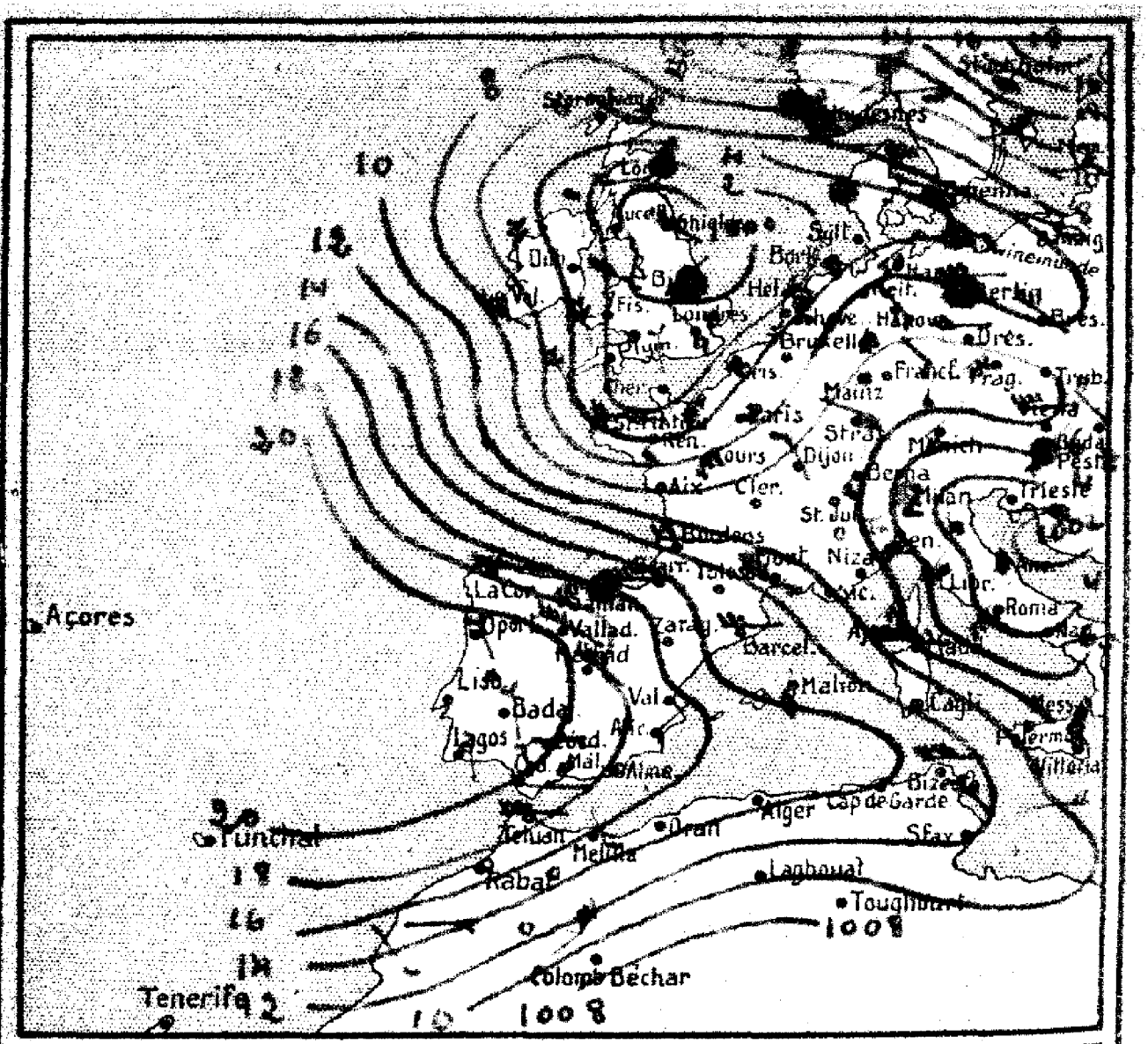

Estado del tiempo en la Europa occidental:

Bajo la influencia de una importante depresión barométrica situada en las Islas Británicas y un anticiclón en Italia el tiempo es muy variable e inseguro reinando vientos fuertes y chubascos acidados de carácter tormentoso en gran parte del occidente europeo. Las altas presiones se hallan en la Península Ibérica y en toda el resto tiempo se extiende por Argelia y norte de Africa. — En Cataluña es probable la tendencia a tormentas locales y vientos fuertes del Nor

Día 1.º de junio de 192 . horas

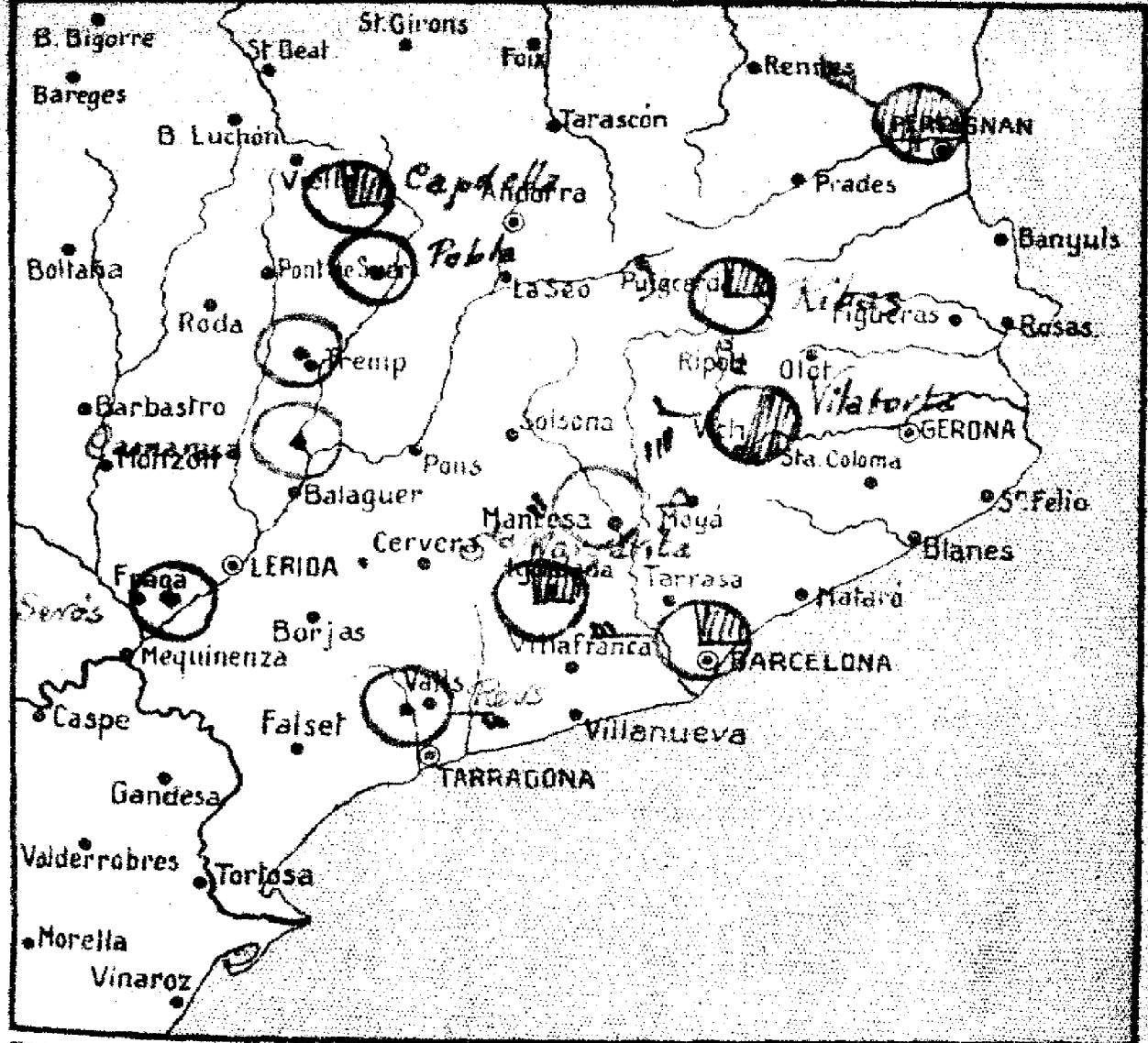

Estado del tiempo en Cataluña:

En toda Cataluña reina tiempo variable a menudo con cielo semi-cubierto y vientos del cuarto cuadrante.

Temperatura máxima en Barcelona 27°; mínima en el lago Estanguento 2°

Recorrido total del viento en 24 : 412 kilometros

Caudal del Segre en Camarasa: 210 m³. p. seg.

id Noguera en Orenp: 119 m³. p. seg.

EL DIRECTOR DEL SERVICIO : E. FONTSERÉ

DATOS RECIBIDOS DE CATALUÑA:

Localidad	A las 8 h. Estado del cielo	Viento	Temperatura	Mar	En 24 h. Temp. max.	Temp. min.	Precipitación	Observaciones especiales
Barcelona	Nublado	W	19	Marejadilla	27	16		
S. Adrián			21		20	15		
Esplugas	Nublado	NW	16		25	15		
Vilafortá	Id	W	15		23	8		
Manresa	Despejado	NE	17		23	11		a
S. Margarita	Nublado	NE	—		—	—		
Tresser			10		15	7		
Ribas	Nublado	S	15		20	8	1	
Estangento			9		13	2		
Molinos			14		21	8		
Lapdella	Nublado	S	8		12	6		
Pobla	Despejado	Calma	16		24	11		
Tremp	Id	Id	14		24	14		
Lomiols			8			5		
Camarasa	Despejado	Calma	13		23	12		
Seros	Id	Id	15		26	15		
Reus	Id	E	20		—	—		

Lunes, 14 de junio de 1926.

Signos usados en las cartas: viento inferior; mar; despejado; 1/2 cubierto; cubierto; niebla; rocío; lluvia; nieve; pedrisco; tormenta; escarcha; presión en milibares; 12 precipitación en 24 h., en milímetros.

S. M. C. 110

SERVICIO METEOROLÓGICO

DE CATALUÑA

CARTA DEL TIEMPO

Estado del tiempo en la Europa occidental:

Mejora notablemente el tiempo por la Península Ibérica y Francia debido a establecerse el régimen anticiclónico y desaparecer hacia Oriente la importante depresión barométrica que durante los últimos días ha invadido la mayor parte del occidente Europeo. Las zonas en que actualmente llueve y soplan vientos fuertes comprenden la Gran Bretaña, Canal de la Mancha, Alemania y gran parte de Italia.

-En Cataluña es probable buen tiempo

Día 15 de Junio de 1928 a 7 horas

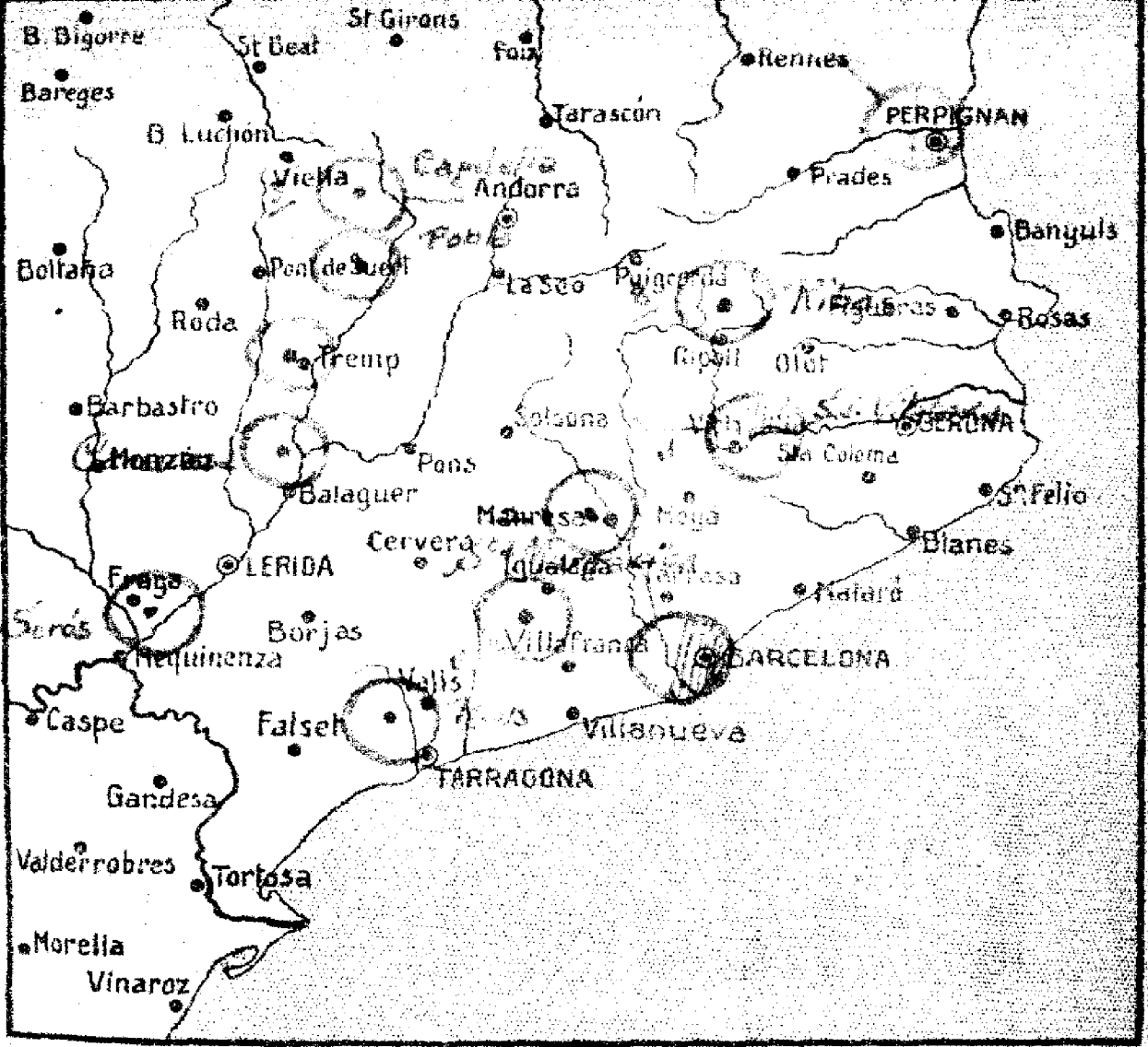

Estado del tiempo en Cataluña :

El tiempo es bueno en toda Cataluña dominando vientos moderados por la región Pirenaica y débiles ... el resto.
Durante las últimas 24 horas ha llovido por el Pa[illegible], valle de Ribas y otros puntos del norte de Cataluña.
La temperatura máxima ha sido de 26° en [illegible] y la mínima de 0 grados en el lago Estangento.
Recorrido total del viento en 24 horas = 396 Kms.

EL DIRECTOR DEL SERVICIO : E. FONTSERÉ

DATOS RECIBIDOS DE CATALUÑA:

Localidad	A las 8 h.				En 24 h.			Observaciones especiales
	Estado del cielo	Viento	Temperatura	Mar	Temp. máx.	Temp. mín.	Precipitación	
Barcelona	Cubierto	NW	18	mare jadillo	25	15		
S. Marian			19		28	14		
Esplugas	Cubierto	NW	[illegible]		25	12		
Vilafarta	id	W	[illegible]		[illegible]	6		
Manresa	Despejado	[illegible]	[illegible]		[illegible]	10		⌓
S. Margarita	id	Calma			[illegible]			
Fresser			[illegible]		[illegible]	6		
Ribas	Despejado	N	[illegible]		18	5	[illegible]	
Estangento			[illegible]		10	0	[illegible]	
Molinos			[illegible]		[illegible]	7		
Capdella	Despejado	[illegible]	[illegible]		14	3	[illegible]	
Pobla	id	Calma			[illegible]	16		
Tremp	id		[illegible]		[illegible]	[illegible]		
Comiols					[illegible]	[illegible]		
Camarasa	Despejado	Calma	[illegible]		[illegible]	[illegible]		
Seros	id	[illegible]	[illegible]		[illegible]	[illegible]		
Reus	id	NE	[illegible]		—	—		

Martes, 15 de junio de 1926.

Signos usados en las cartas : ⊓⊓ viento inferior; ~~ mar; ○ despejado; ◐ ½ cubierto; ◍ cubierto; ≡ niebla; ⌓ rocío; ● lluvia; ✱ nieve; ▲ pedrisco; ⚡ tormenta; ⌴ escarcha; "——" presión en milibares; **12** precipitación en 24 h., en milímetros.

S. M. C. - 110



SERVICIO METEOROLÓGICO
DE CATALUÑA

CARTA DEL TIEMPO

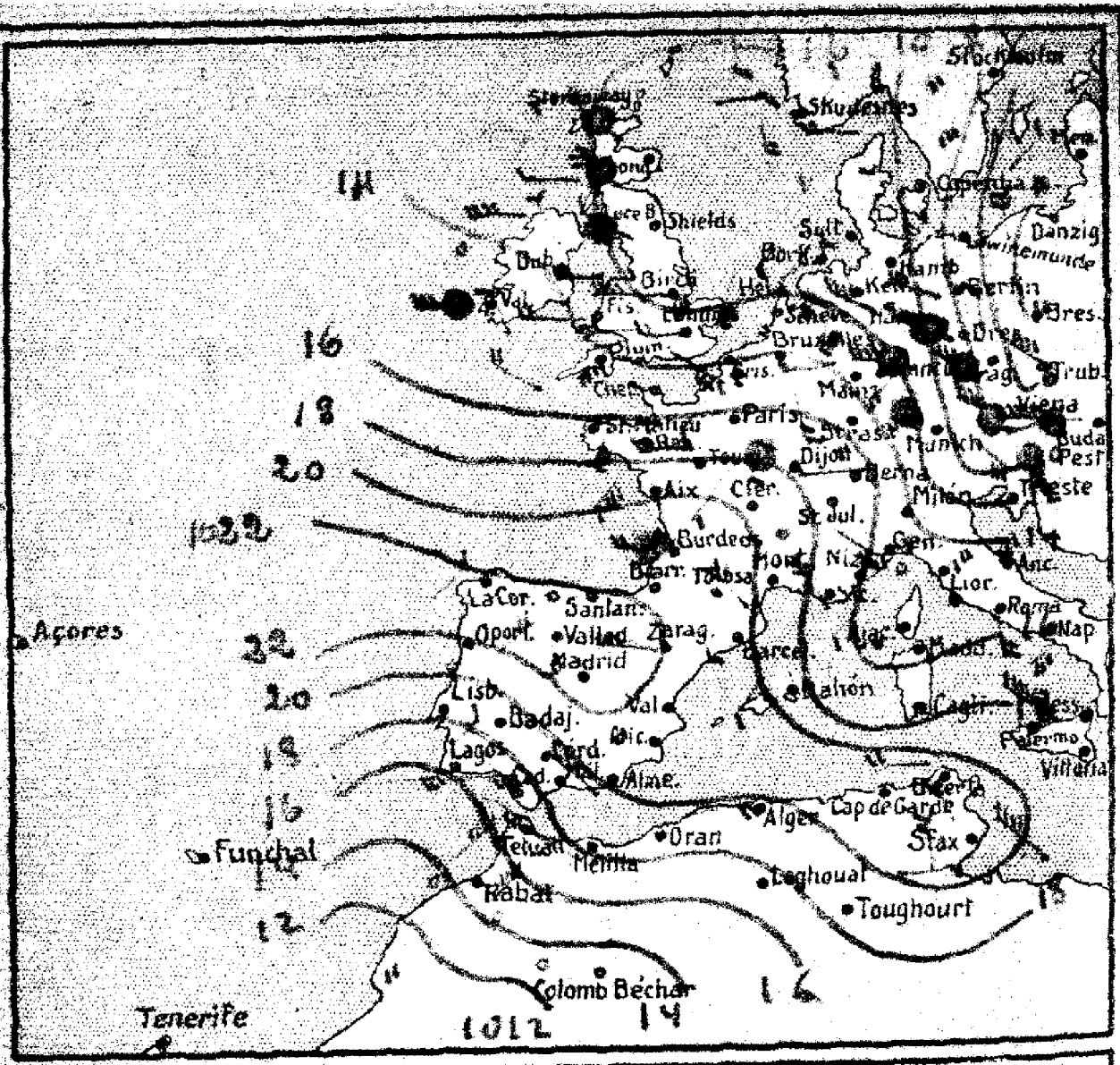

Estado del tiempo en la Europa occidental:

Persiste sin gran variación el régimen de presiones altas por el N. de España, reinando buen tiempo general en nuestra Península, norte de África y Mediterráneo occidental.

En Inglaterra y Alemania todavía se observan temporales motivados por la depresión polar cuya trayectoria se dirige hacia Rusia.

En Cataluña es probable buen tiempo

Día 6 de Enero de 192 a 7 horas

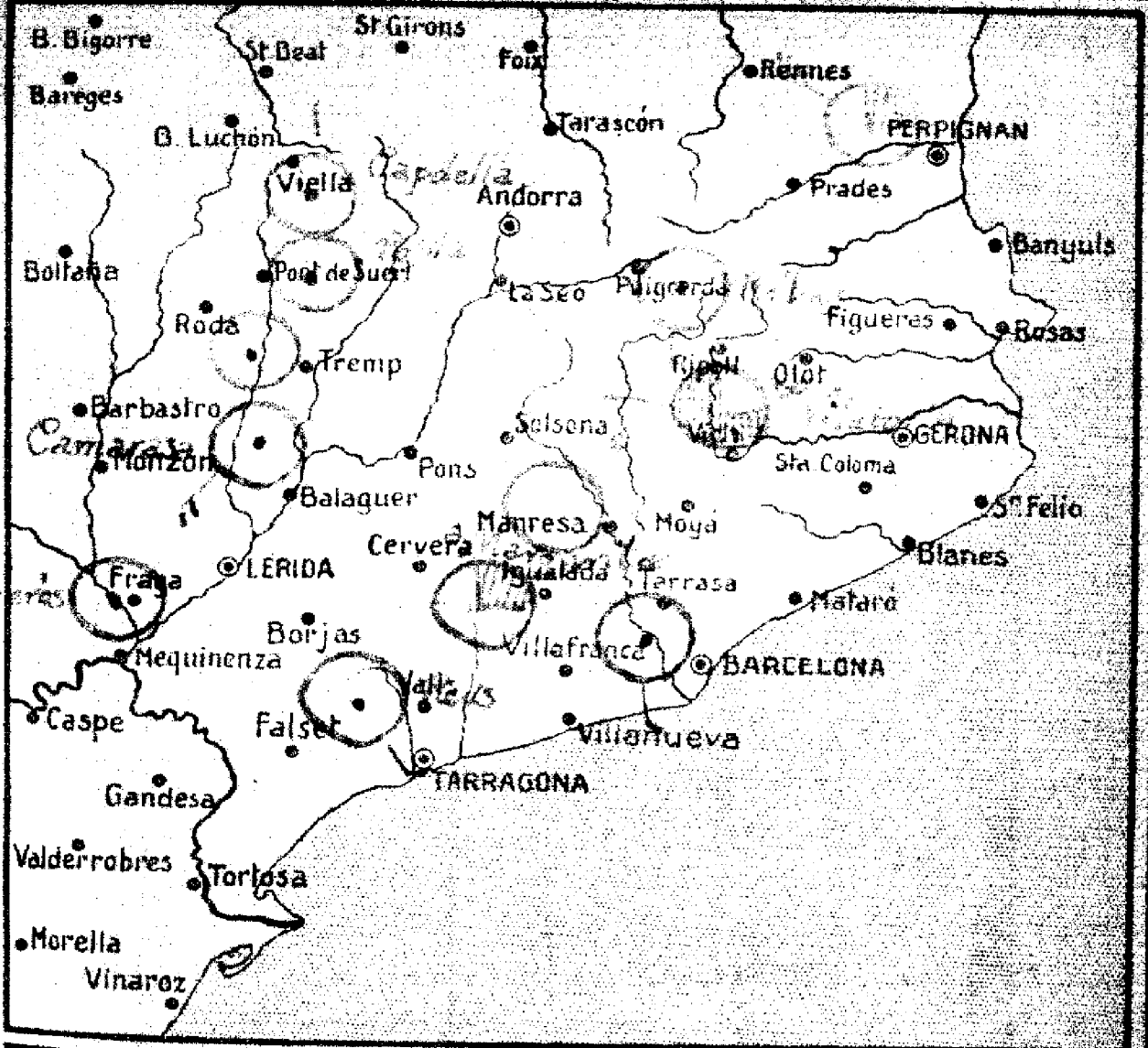

Estado del tiempo en Cataluña :

El buen tiempo es general dominando cielo completamente despejado y vientos débiles de dirección variable.

Las temperaturas se sostienen relativamente estacionarias pero con ligera tendencia al alza. La máxima en Barcelona fué de 21° y la mínima en Capdella y lago Estangento de 4°.

El Director del Servicio : E. FONTSERÉ

DATOS RECIBIDOS DE CATALUÑA:

Localidad	A las 8 h.				En 24 h.			Observaciones especiales
	Estado del cielo	Viento	Temperatura	Mar	Temp. máx.	Temp. mín.	Precipitación	
Barcelona	Despejado	S	20	marejadilla	21	15		∞
S. Adrián			19		28	15		
Esplugas	Despejado	W	16		26	14		
Vilatorta	¼ nublado	W	17		22	16		∞
Manresa	Despejado	NE	17		23	12		⌓
S. Margarita	¼ nublado	Calma	-		-	-		
Freser			11		16	8		
Ribas	Despejado	S	17		19	9		
Estangent			9		12	4		
Molinos			13		20	8		
Capdella	Despejado	N	12		17	4		
Pobla	id	Calma	18		28	11		
Tremp	id	id	11		25	10		
Camiols			10		18	5		
Camarasa	Despejado	SW	14		23	13		
Serós	id	Calma	14		18	12		
Reus	id	SE	20		-	-		

Miércoles 16 de junio de 1926

Signos usados en las cartas : ⎓ ⎓ viento inferior; ~~ ≈≈ mar; ○ despejado; ◐ ½ cubierto; ◍ cubierto; ≡ niebla; ⌓ rocío; ● lluvia; ✱ nieve; ▲ pedrisco; ⊠ tormenta; ⊔ escarcha; 16——16 presión en milibares; 12 precipitación en 24 h., en milímetros.

S. M. C. - 110



SERVICIO METEOROLÓGICO

DE CATALUÑA

CARTA DEL TIEMPO

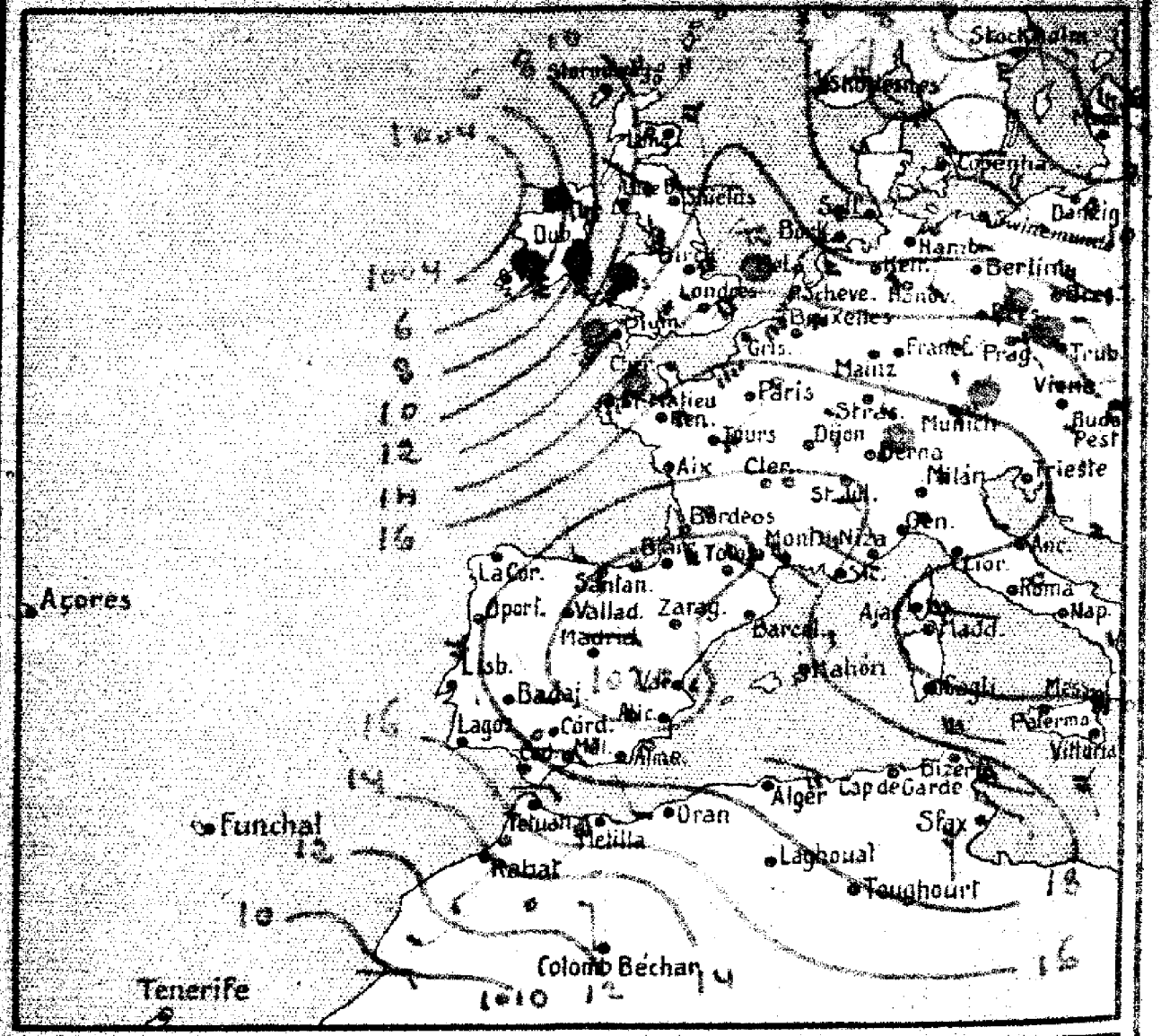

Estado del tiempo en la Europa occidental:

Poca variación ha experimentado la situación general atmosférica en España y Mediterráneo durante las últimas 24 horas pues debido a las altas presiones el tiempo es bueno con cielo despejado y temperaturas en alza. En cambio en las costas de la Gran Bretaña e Irlanda vuelve a establecerse el régimen de lluvias y vientos del sudoeste determinando una nueva depresión barométrica cuyo centro radica en el Atlántico septentrional.

En Cataluña es probable la persistencia del buen tiempo.

Día 17 de Junio de 192 6 a 7 horas

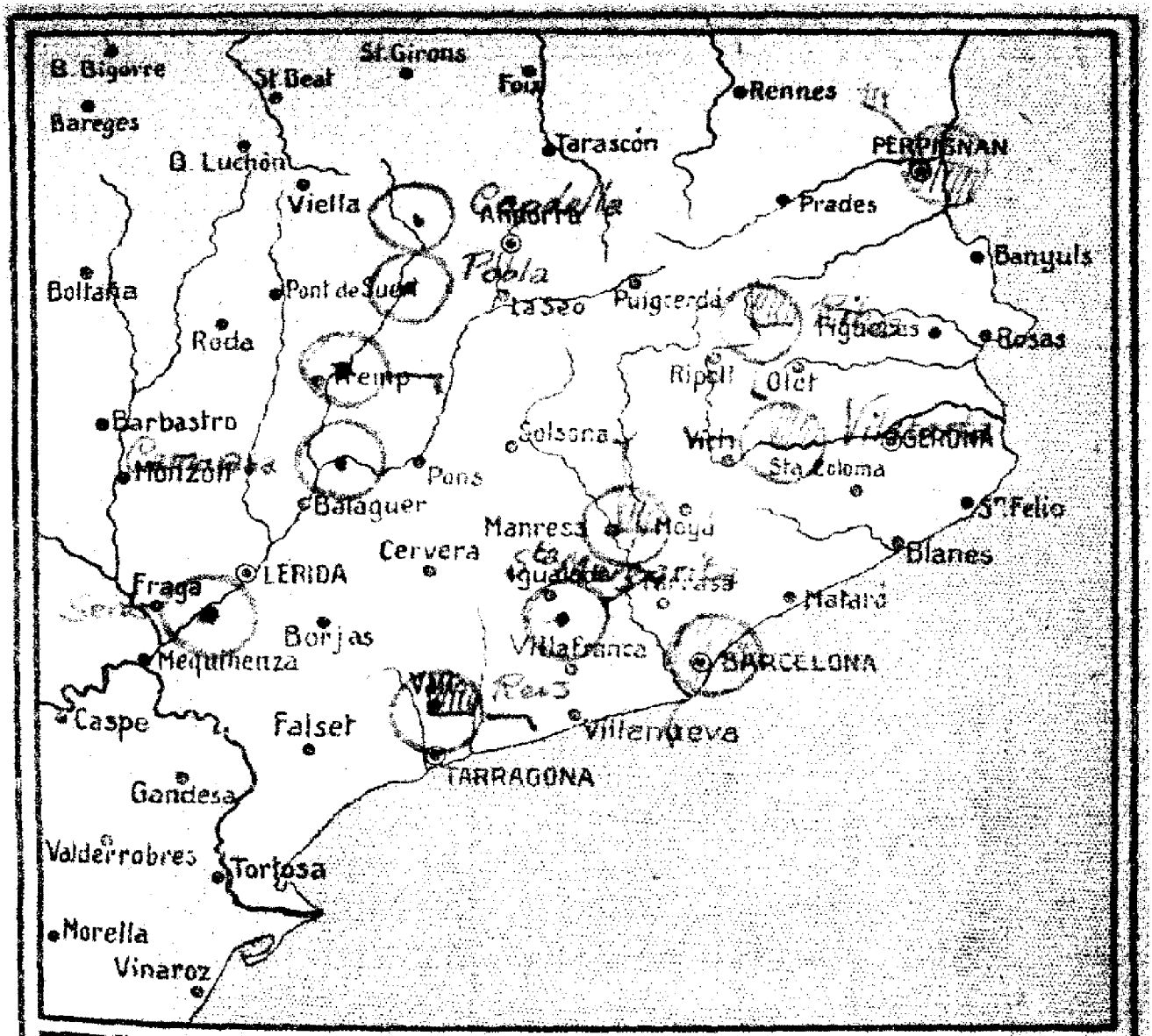

Estado del tiempo en Cataluña:

El tiempo es bueno en toda la región existiendo algunas nubes por las provincias de Gerona y Barcelona.

Por el interior de Cataluña el cielo está completamente despejado y los vientos son muy débiles de dirección variable.

La temperatura máxima ha sido 32° en Lérida y la mínima de 4° en el extremo norte.

EL DIRECTOR DEL SERVICIO: E. FONTSERÉ

DATOS RECIBIDOS DE CATALUÑA:

Localidad	A las 8 h. Estado del cielo	Viento	Temperatura	Mar	En 24 h. Temp. máx.	Temp. mín.	Precipitación	Observaciones especiales
Barcelona	¼ nublado	SW	20	marejadilla	23	15		∞
S. Adrián			20		26	15		
Esplugas	¼ nublado	NW	17		25	13		
Vilatorta	¼ id	W	17		25	8		
Manresa	¼ id	N	17		24	12		
S. Margarita	Despejado	NE	—		—	—		
Freser			13		20	11		
Ribas	¼ nublado	S	19		22	13		
Estangento			12		15	4		
Molinos			15		23	9		
Capdella	Despejado	S	9		21	8		
Pobla	id	Calma	20		30	15		
Tremp	id	E	10		28	10		
Comiols			11		21	8		
Camarasa	Despejado	Calma	15		24	14		
Serós	id	id	15		32	12		
Reus	¼ nublado	E	20		—	—		

Jueves, 17 de junio de 1926.

Signos usados en las cartas: ⌐ ⌐ viento inferior; ~ ~ mar; ○ despejado; ◑ ½ cubierto; ◍ cubierto; ≡ niebla; ⌓ rocío; ● lluvia; ✱ nieve; ▲ pedrisco; ⊠ tormenta; ⌴ escarcha; "——" presión en milibares; **12** precipitación en 24 h., en milímetros.

S. M. C. - 110



SERVICIO METEOROLÓGICO

DE CATALUÑA

CARTA DEL TIEMPO

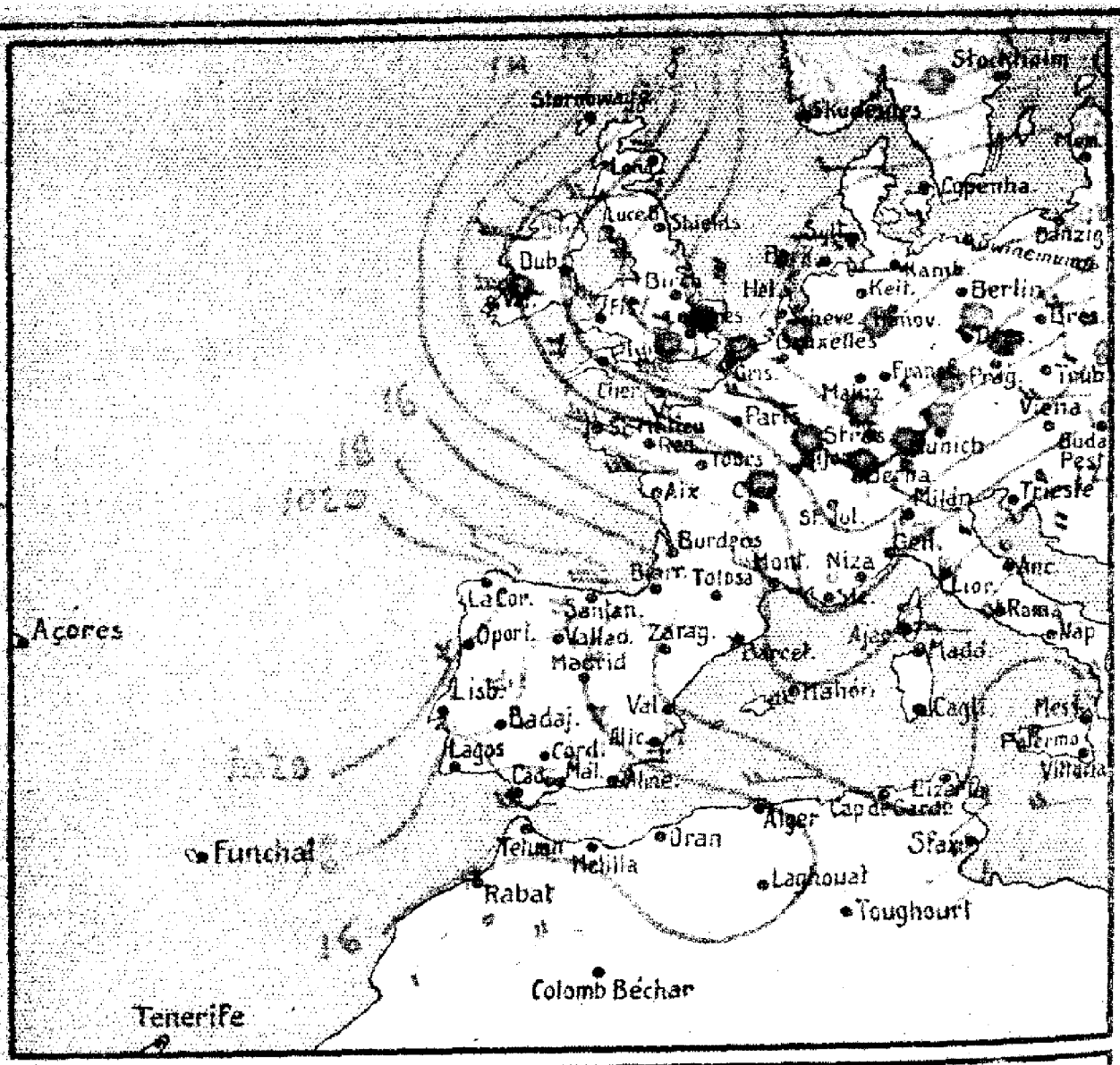

Estado del tiempo en la Europa occidental:

Día ... de ... de 192 ... a las ... horas

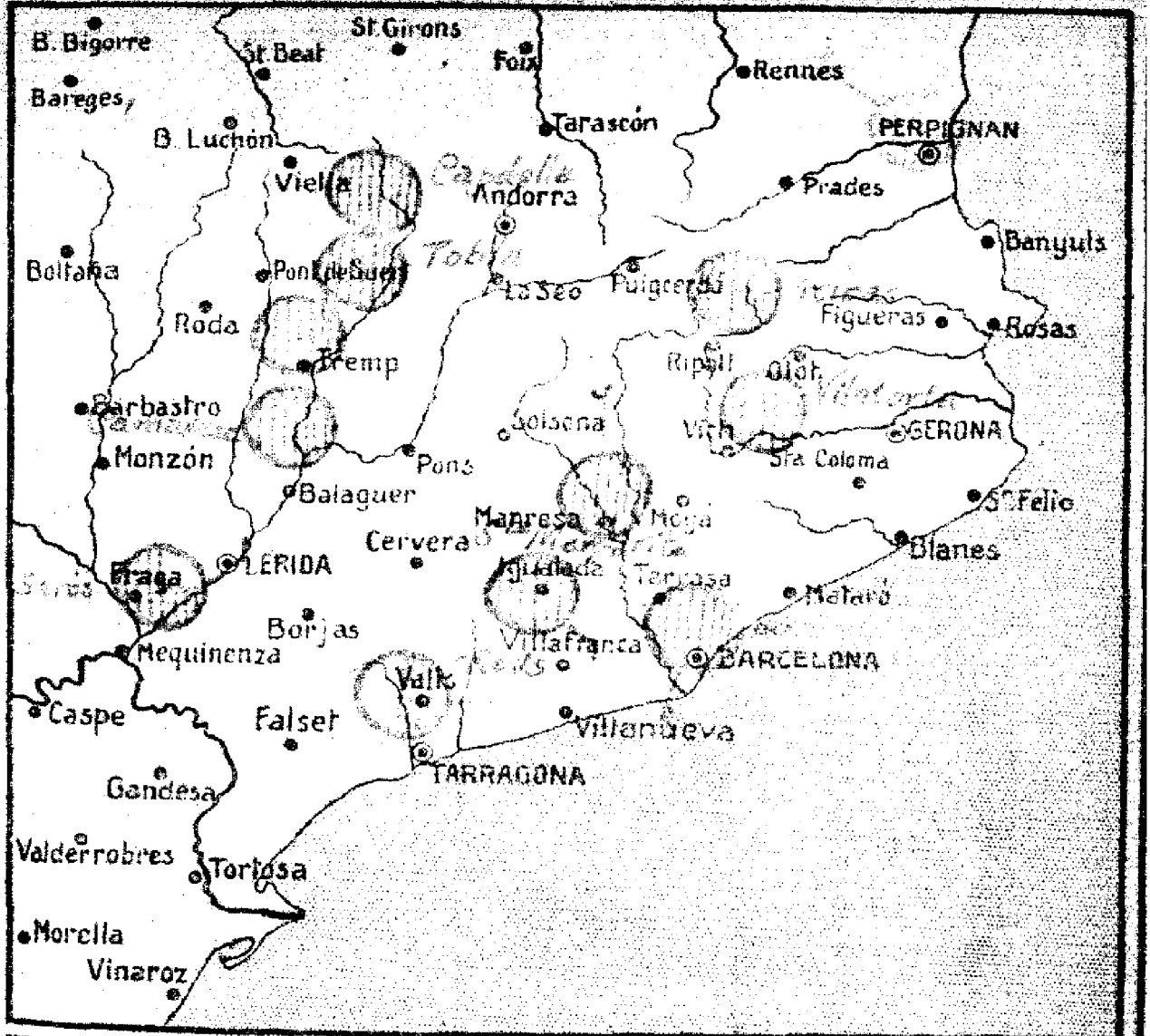

Estado del tiempo en Cataluña :

El Director del Servicio : E. FONTSERÉ

DATOS RECIBIDOS DE CATALUÑA:

Localidad	A las 8 h.				En 24 h.			Observaciones especiales
	Estado del cielo	Viento	Temperatura	Mar	Temp. máx.	Temp. mín.	Precipitación	
Barcelona	Nublado	SW	19	llana	24	18		∞
S. Adrián			20		26	17		
Esplugas	Nublado	SW	19		25	16		∞
Vilaforia	id	Calma	17		26	13		
Manresa	id	N	18		25	14		
S. Margarita	id	SE	—		—	—		
Fraser			12		19	14		
Ribas	3/4 nublado	Calma	18		23	13		
Estangent			13		17	7		
Molinos			17		24	14		
Capdella	Nublado	S	15		23	9		
Pobla	id	Calma	23		32	18		
Tremp	id	id	13		29	10		
Comiols			12		24	10		
Camarasa	Nublado	Calma	18		29	17		
Sarós	3/4 id	NE	19		33	14		
Reus	1/2 id	E	20		—	—		

Viernes, 18 de junio de 1926

Signos usados en las cartas : viento inferior; mar; despejado; 1/2 cubierto; cubierto; niebla; rocío; lluvia; nieve; pedrisco; tormenta; escarcha; presión en milibares; **12** precipitación en 24 h., en milímetros.



SERVICIO METEOROLÓGICO
DE CATALUÑA

CARTA DEL TIEMPO

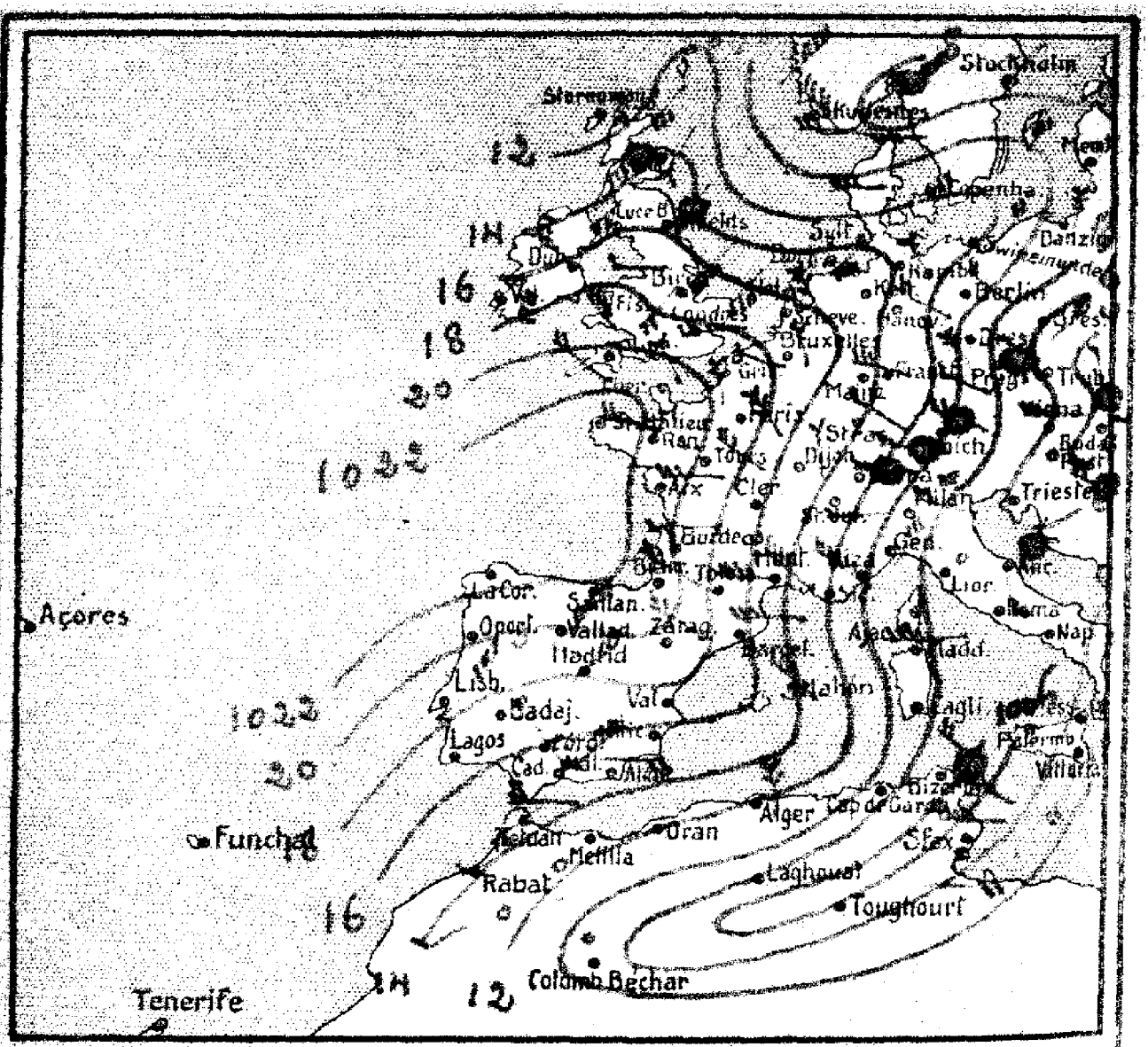

Estado del tiempo en la Europa occidental:

Las bajas presiones del Continente Europeo constituyen dos mínimos situados respectivamente en Austria y costa de Túnez produciendo lluvias en la Europa central e Italia.

En el mediodía de Francia y Mediterráneo Balear dominan vientos fuertes del noroeste que han dado lugar a que la temperatura descienda ligeramente.

En Cataluña es probable buen tiempo

Día 19 de Junio de 1926 a 7 horas

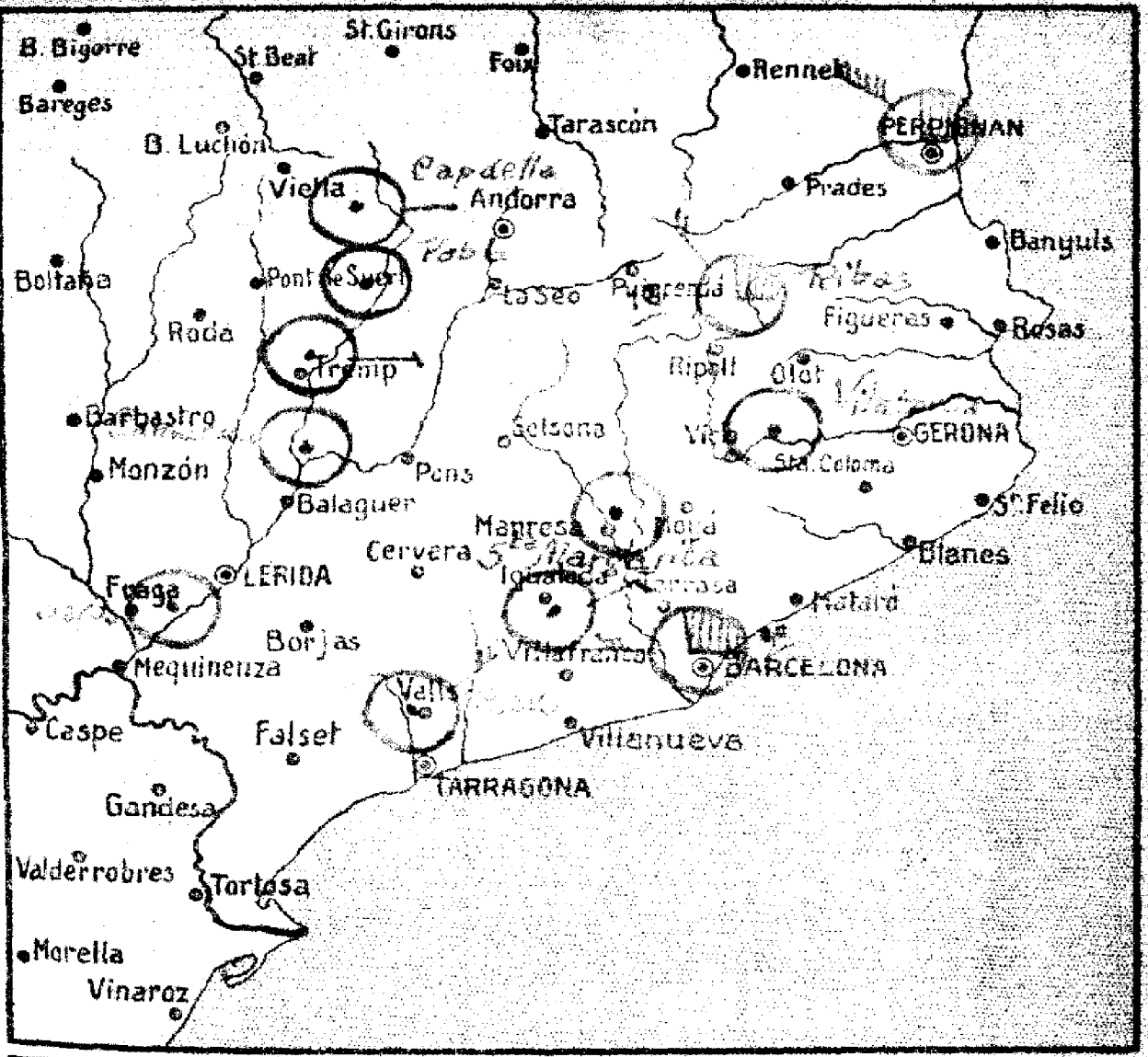

Estado del tiempo en Cataluña :

En la provincia de Gerona y gran parte de la de Tarragona soplan ventos fuertes del cuarto cuadrante. En el resto de la región el tiempo es bueno dominando cielo despejado. — Durante las últimas 24 horas ha llovido en varios puntos de la cordillera Pirenaica. En la región costera solamente fueron chirimiris sin importancia.

Recorrido total del viento : 283 kms en 24 horas.

EL DIRECTOR DEL SERVICIO : E. FONTSERE

DATOS RECIBIDOS DE CATALUNA:

Localidad	A las 8 h. Estado del cielo	Viento	Temperatura	Mar	En 24 h. Temp. máx.	Temp. mín.	Precipitación	Observaciones especiales
Barcelona	1/4 nublado	W	19	marejadilla	23	15	0.0	
S. Adrián			21		29	16		
Esplugas	1/4 nublado	NW	16		26	14	0.0	
Vilatorta	Despejado	Calma	16		22	7		
Manresa	Despejado	Calma	17		26	11		
S. Margarita	id	NE	–		–	–		
Fresser			10		16	7		
Ribas	1/4 nublado	NW	16		22	7	12	
Estangent			7		12	2		
Molinos			12		23	9		
Capdella	Despejado	E	7		20	6		
Pobla	id	Calma	18		28	14		
Tremp	id	E	10		24	8		
Comiols			9		20	4		
Camarasa	Despejado	Calma	14		25	14		
Serós	id	id	15		31	15		
Reus	id	NE	18		–	–		

Sábado 19 de junio de 1926

Signos usados en las cartas: viento inferior; mar; ○ despejado; ½ cubierto; ◍ cubierto; ≡ niebla; rocío; ● lluvia; ✱ nieve; ▲ pedrisco; tormenta; escarcha; 10 —— 15 presión en milibares; **12** precipitación en 24 h., en milímetros.

S. M. C. - 110



SERVICIO METEOROLÓGICO

DE CATALUÑA

CARTA DEL TIEMPO

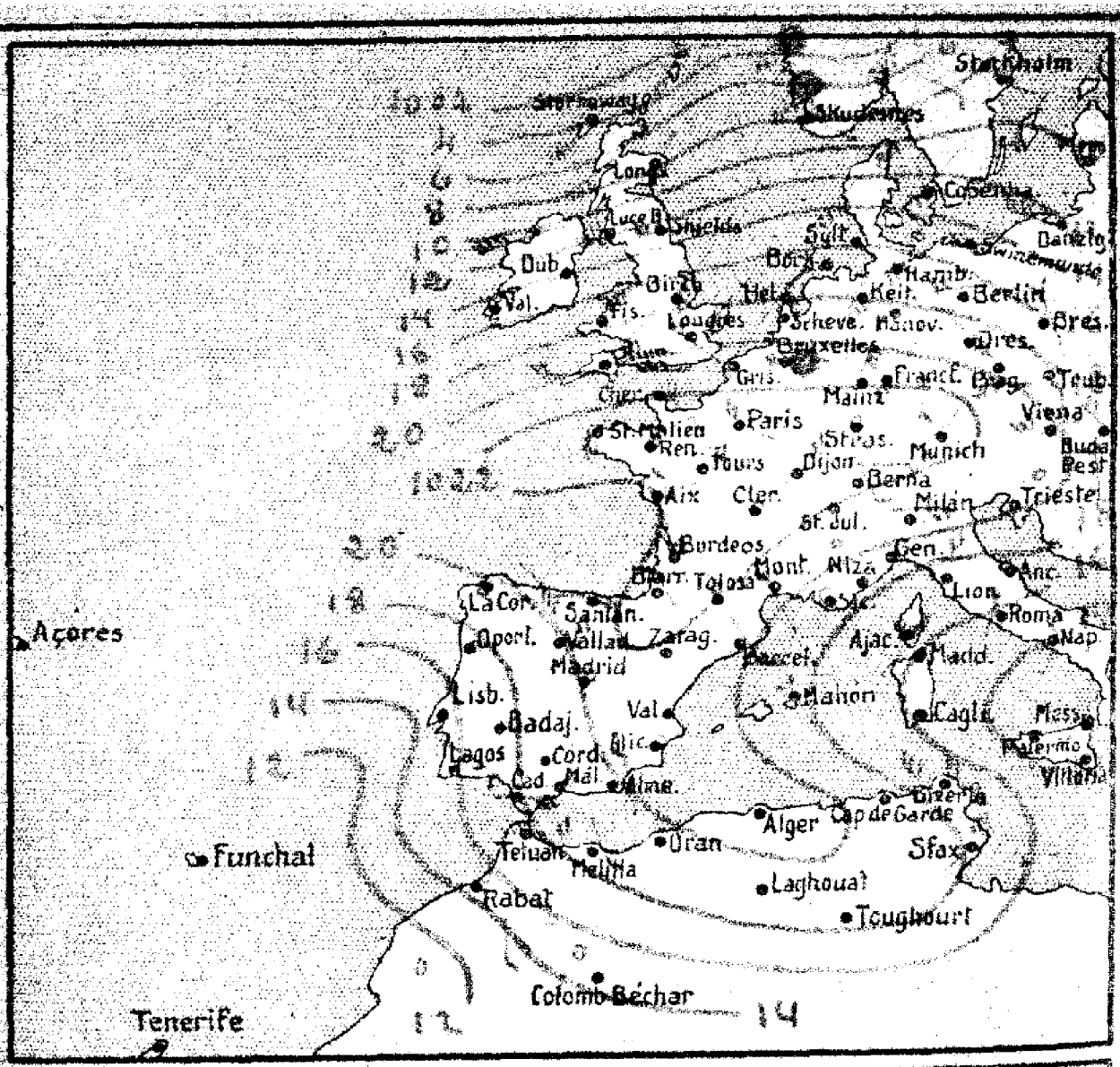

Estado del tiempo en la Europa occidental:

Persiste extraordinario en España y Francia el régimen anticiclónico dando lugar a buen tiempo general con cielo despejado y vientos débiles.

En el resto del Norte se registran lluvias que corresponden a las líneas frontales de borrasca.

En Cataluña es probable buen tiempo

Día 21 de junio de 1926 a las horas

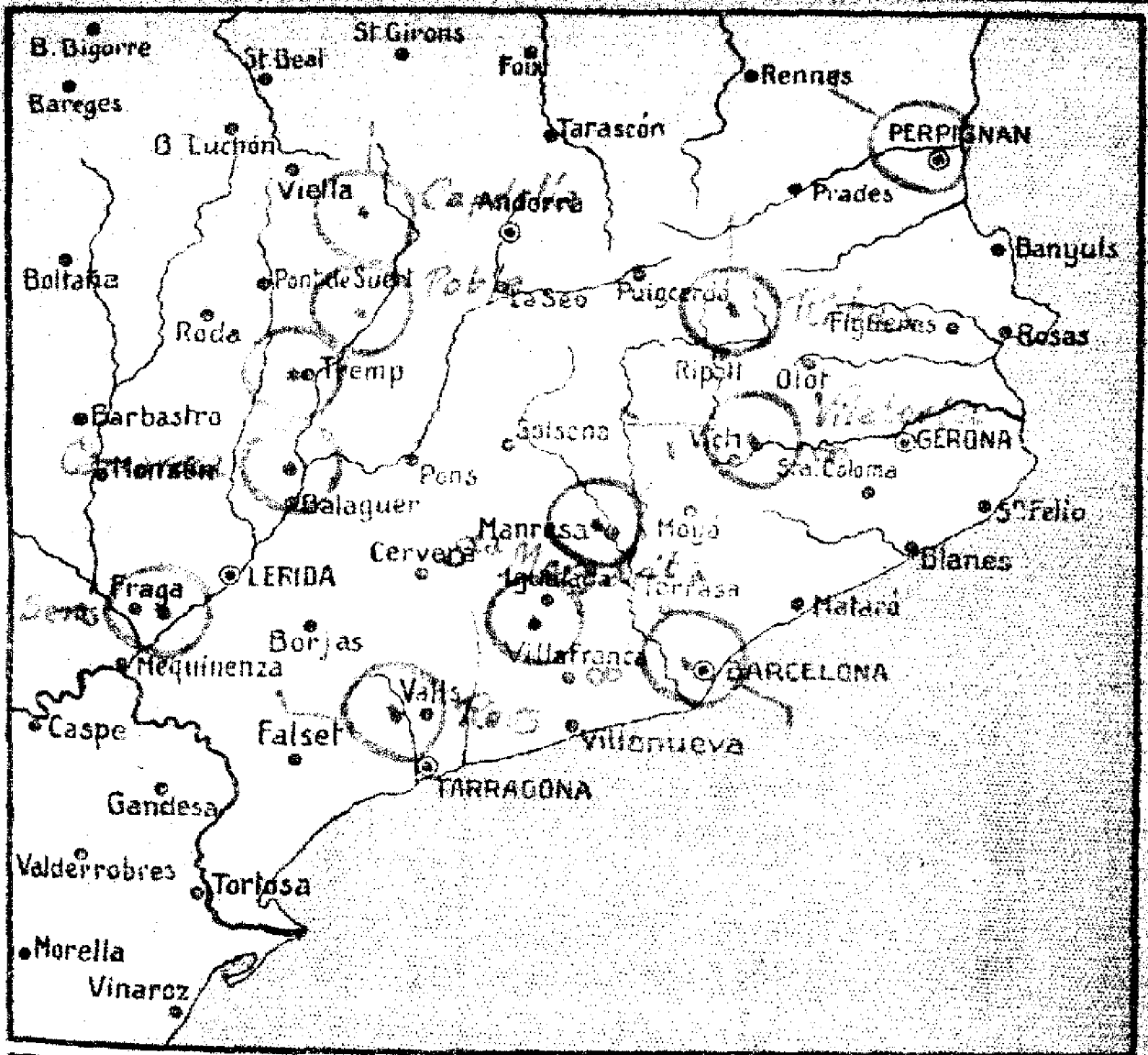

Estado del tiempo en Cataluña :

El cielo está completamente despejado en toda Cataluña reinando viento débil del cuarto cuadrante.

Temperatura máxima en Barcelona, 24° mínima en el lago Estanzuela, 7°.

El recorrido total del viento durante las últimas 24 horas ha sido 226 kilómetros.

El Director del Servicio : E. FONTSERÉ

DATOS RECIBIDOS DE CATALUÑA:

Localidad	A las 8 h. Estado del cielo	Viento	Temperatura	Mar	En 24 h. Temp. máx.	Temp. mín.	Precipitación	Observaciones especiales
Barcelona	Despejado	SE	21	llano	24	18		∞³
S. Adrián			21		26	15		
Esplugas	Despejado	NW	19		28	12		
Vilatorta	id	W	17		25	8		∞
Manresa	id	NE	18		24	11		
S. Margarita	id	Calma	–		–	–		
Freser			12		22	9		
Ribas	Despejado	N	18		20	8		
Estangento			15		17	7		
Molinos			15		25	10		
Capdella	Despejado	N	9		26	8		
Pobla	id	Calma	20		31	16		
Tremp	id	id	14		25	8		
Comiols			16		26	9		
Camarasa	Despejado	Calma	18		29	18		
Serós	id	id	15		32	14		
Reus	id	W	20		–	–		

Lunes, 21 de junio de 1926

Signos usados en las cartas : ⊓⊓ viento inferior; ~~ mar; ○ despejado; ◐ ½ cubierto; ◍ cubierto; ≡ niebla; ⌓ rocío; ● lluvia; ✱ nieve; ▲ pedrisco; ⊠ tormenta; ⊔ escarcha; 16 —— 18 presión en milibares; **12** precipitación en 24 h., en milímetros.



SERVICIO METEOROLÓGICO

DE CATALUÑA

CARTA DEL TIEMPO

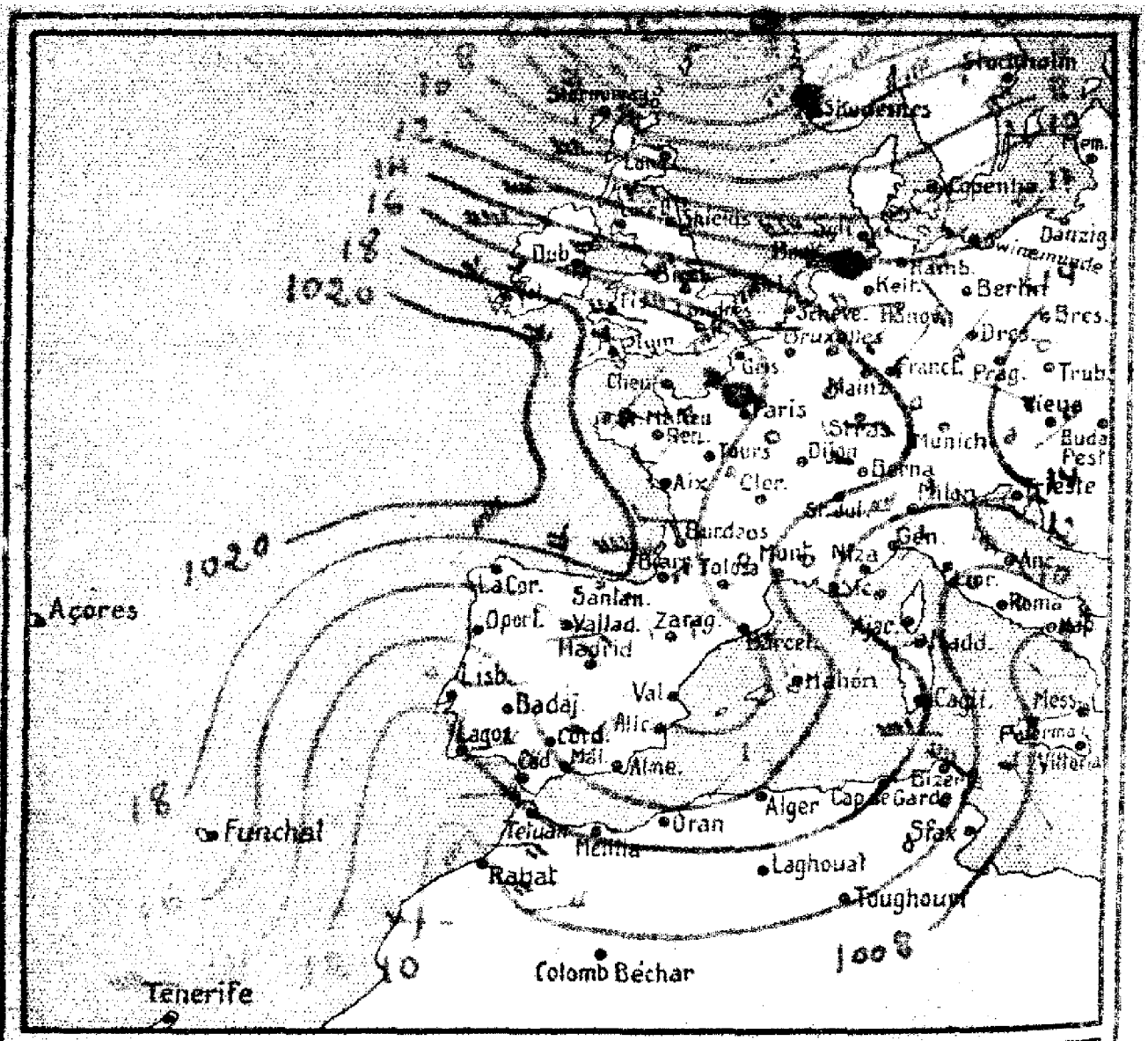

Estado del tiempo en la Europa occidental:

Buen tiempo de la Península Ibérica y Francia pierde estabilidad bajo la influencia de las depresiones barométricas situadas respectivamente en Sicilia y costas occidentales de Marruecos. La nubosidad aumenta paulatinamente particularmente por Andalucía y Portugal iniciándose el régimen de tormentas locales por varios puntos de España.

En Cataluña es probable buen tiempo.

Día 22 de Junio de 192... a ... horas

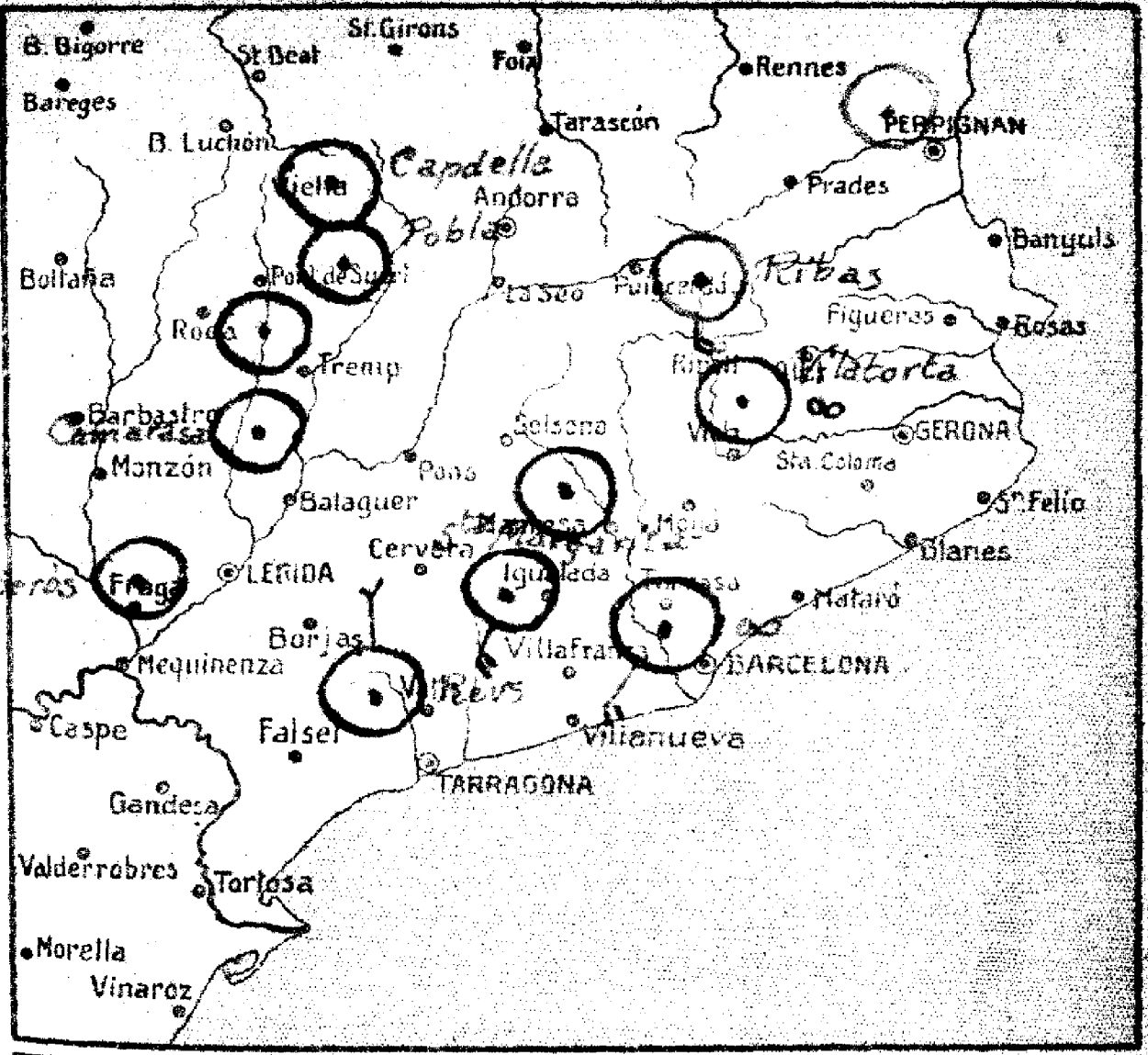

Estado del tiempo en Cataluña:

El cielo esta completamente despejado en toda Cataluña reinando vientos débiles de dirección variable y temperaturas elevadas.

La máxima en Barcelona ha sido de 27º la mínima en el Estanyento de 3º.

El recorrido total del viento en 24 horas ha sido de 313 kilómetros.

El Director del Servicio: E. FONTSERÉ

DATOS RECIBIDOS DE CATALUÑA:

Localidad	A las 8 h.				En 24 h.			Observaciones especiales
	Estado del cielo	Viento	Temperatura	Mar	Temp. máx.	Temp. mín.	Precipitación	
[illegible]	Despejado	SW	24	llana	27	18		∞³
[illegible]			22		28	17		
[illegible]	Despejado	Calma	19		28	15		∞
[illegible]	id	id	17		26	10		∞.
[illegible]	id	id	19		25	12		
[illegible]	id	SW	—		—	—		
[illegible]			17		24	13		
[illegible]	Despejado	S	15		23	10		
[illegible]			18		18	9		
[illegible]			17		27	12		
[illegible]	Despejado	N	14		25	10		
[illegible]	id	Calma	21		33	17		
[illegible]	id	id	19		32	15		
[illegible]			19		24	11		
[illegible]	Despejado	Calma	17		28	16		
[illegible]	id	id	16		35	13		
[illegible]	id	N	21		—	—		

Martes, 22 de junio de 926

Signos usados en las cartas : ⊓⊓ viento inferior; ~ mar; ○ despejado; ◐ ½ cubierto; ◍ cubierto; ≡ niebla; ⌓ rocío; ● lluvia; ✳ nieve; ▲ pedrisco; ⚡ tormenta; ⊔ escarcha; 16——14 presión en milibares; 12 precipitación en 24 h., en milímetros.

SERVICIO METEOROLÓGICO
DE CATALUÑA

CARTA DEL TIEMPO

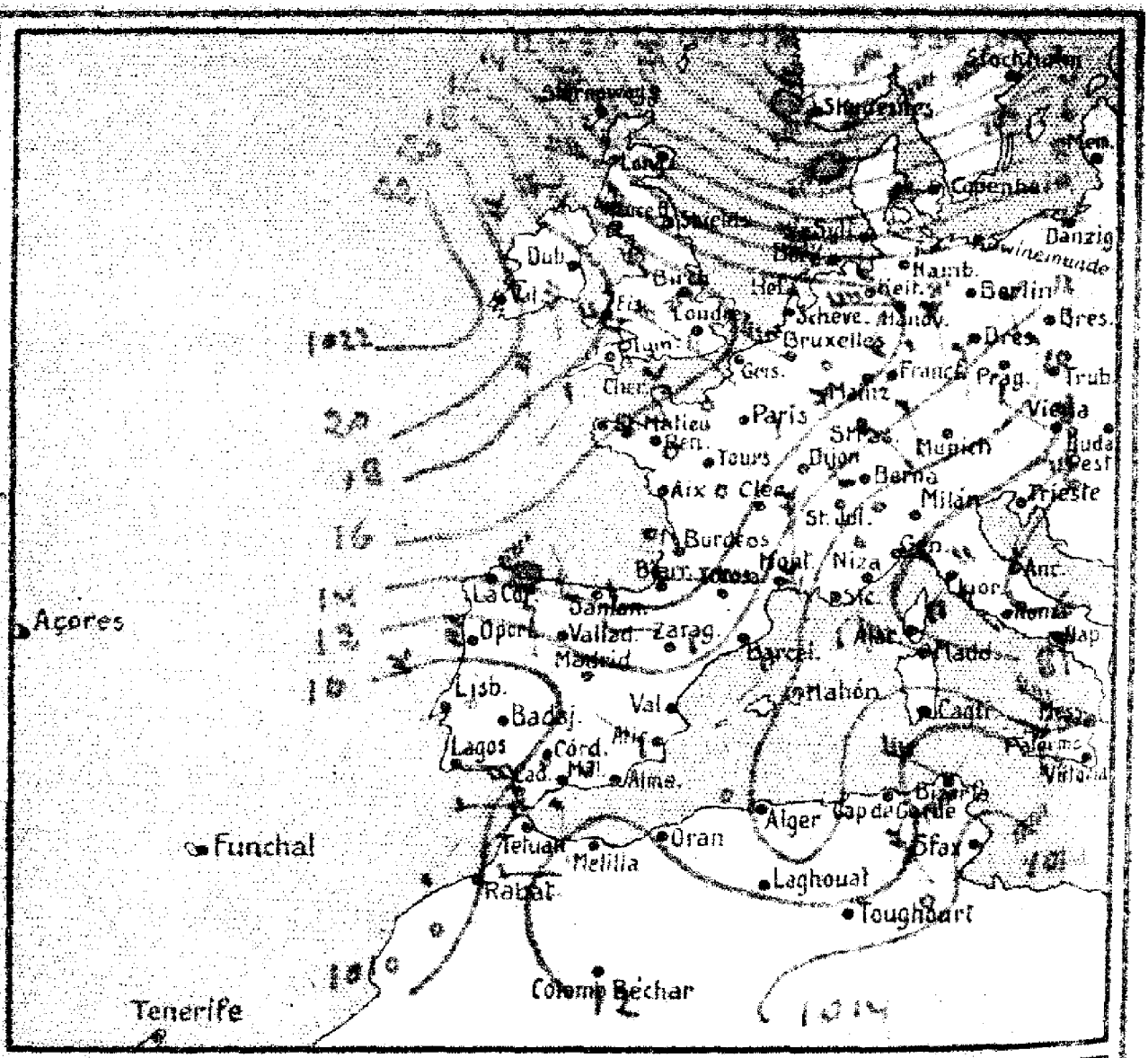

Estado del tiempo en la Europa occidental:

Pierde lentamente estabilidad el buen tiempo en la Península Ibérica, Mediterráneo occidental e Italia debido a las bajas presiones relativas situadas en las mencionadas regiones, estableciéndose un régimen favorable a la formación de tormentas locales por Andalucía y Levante. — En Escandinavia existe un [illegible] de calor cuyos vientos comprenden las Islas Británicas y mar del Norte. — En Cataluña es probable el régimen de calor y tormentas locales.

Día 23 de junio de 192[illegible] a [illegible] horas

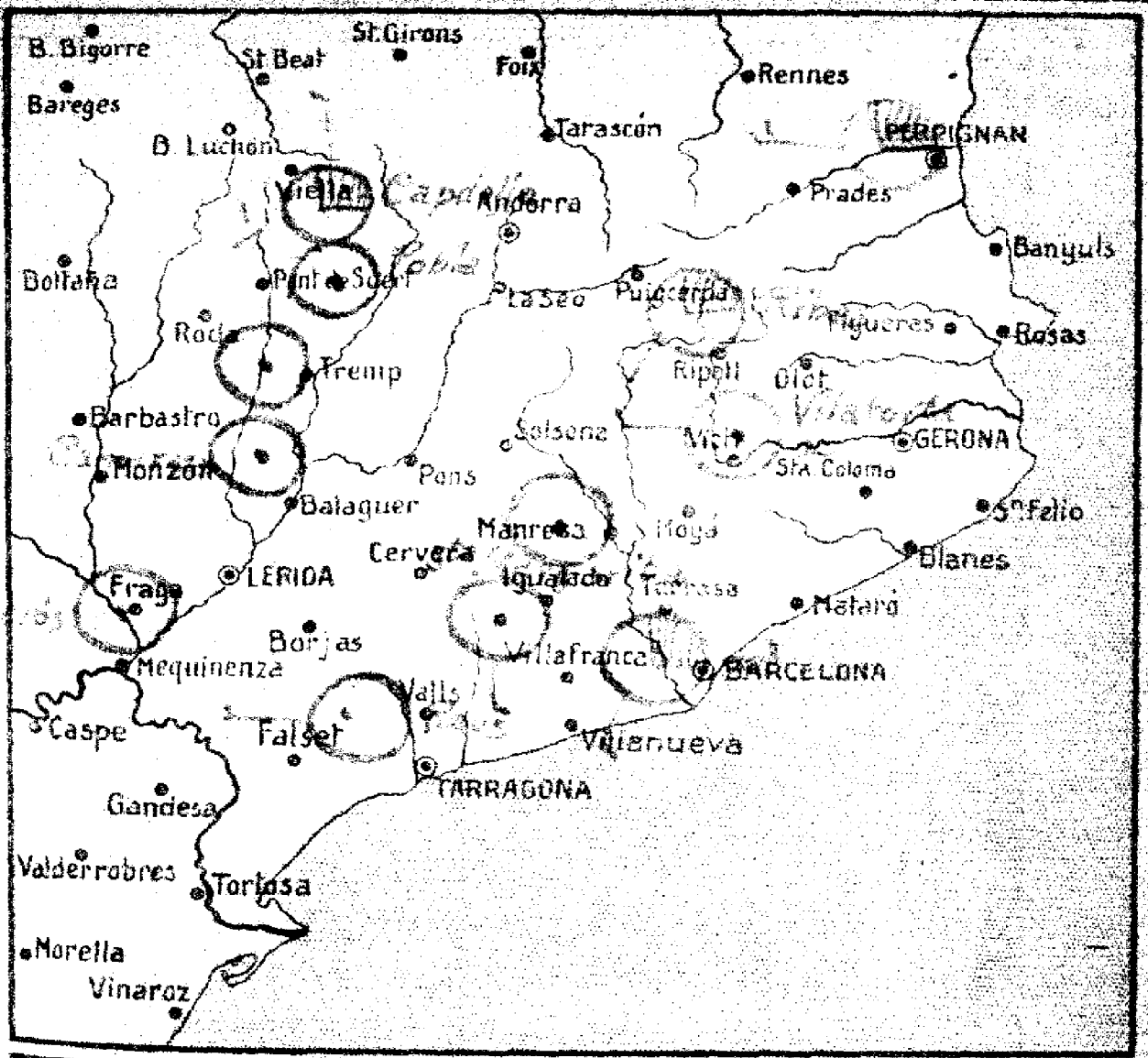

Estado del tiempo en Cataluña :

Actualmente el tiempo es bueno en Cataluña pero aumenta lentamente la nubosidad en la mayor parte de la región.

Ayer se registraron algunas lloviznas por el Alto Pirineo.

Debido a la corriente tropical que se ha establecido por el Mediterráneo las temperaturas son altas pues en nuestra ciudad la máxima fué de 18°.

El Director del Servicio : E. FONTSERÉ

DATOS RECIBIDOS DE CATALUÑA:

Localidad	A las 8 h. Estado del cielo	Viento	Temperatura	Mar	En 24 h. Temp. máx.	Temp. mín.	Precipitación	Observaciones especiales
Barcelona	1/4 nublado	SW	24	llana	28	17		∞
S. Adrián			22		27	16		
Esplugas	1/4 nublado	Calma	18		29	14		∞
Ntra. Sra.	Despejado	W	21		30	12		∞
Manresa	id	Calma	20		27	12		
S. Margarita	id	S	—		—	—		
Freser			16		25	14		
Ribas	1/4 nublado	SW	21		27	11		
Estangent			15		19	9	0,0	
Molinos			20		25	12		
Capdella	1/4 nublado	N	17		27	11	1	
Pobla	Despejado	Calma	24		34	22		
Tremp	id	id	18		33	15		
Comiols			16		25	13		
Camarasa	Despejado	Calma	17		28	17		
Sarés	id	id	20		33	14		
Reus	id	W	20		—	—		

Miércoles 23 de junio de 1926

Signos usados en las cartas: viento inferior; mar; despejado; 1/2 cubierto; cubierto; niebla; rocío; lluvia; nieve; pedrisco; tormenta; escarcha; presión en milibares; **12** precipitación en 24 h., en milímetros.



SERVICIO METEOROLÓGICO

DE CATALUÑA

CARTA DEL TIEMPO

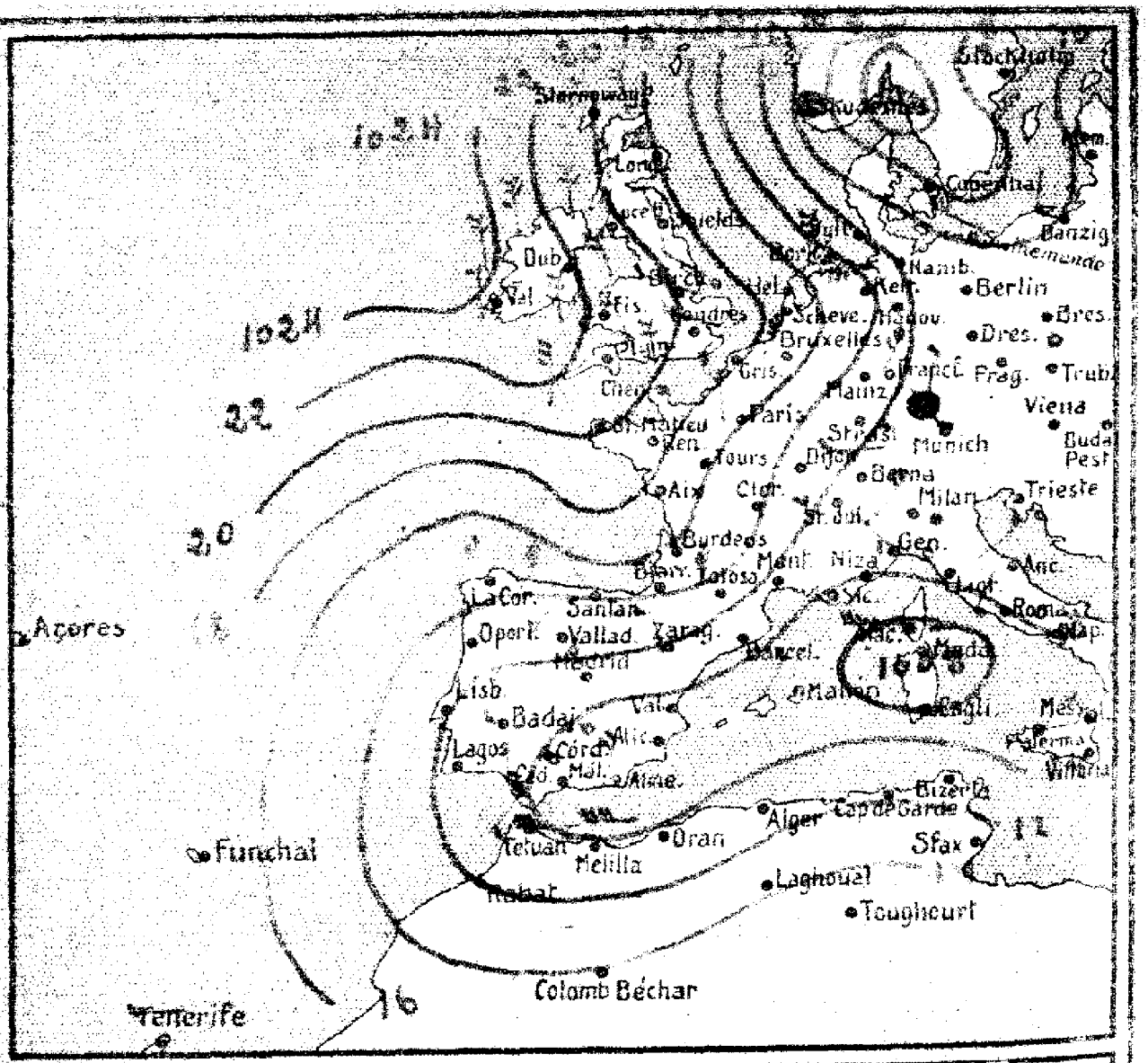

Estado del tiempo en la Europa occidental:

En el Mediterraneo Balear y costas de Marruecos se forma actualmente una depresión barométrica por cuyo motivo el tiempo empeora en España observándose algunas lloviznas y nubes de aspecto tormentoso particularmente por Andalucía y Valencia, tendiendo a extenderse en breves al resto del Mediterraneo. - Las altas presiones y zona de buen tiempo general se hallan en las Islas Británicas y Atlántico septentrional. En Cataluña se prohibe el régimen de tormentas locales.

Dia 22 de Junio de 192 a 7 horas

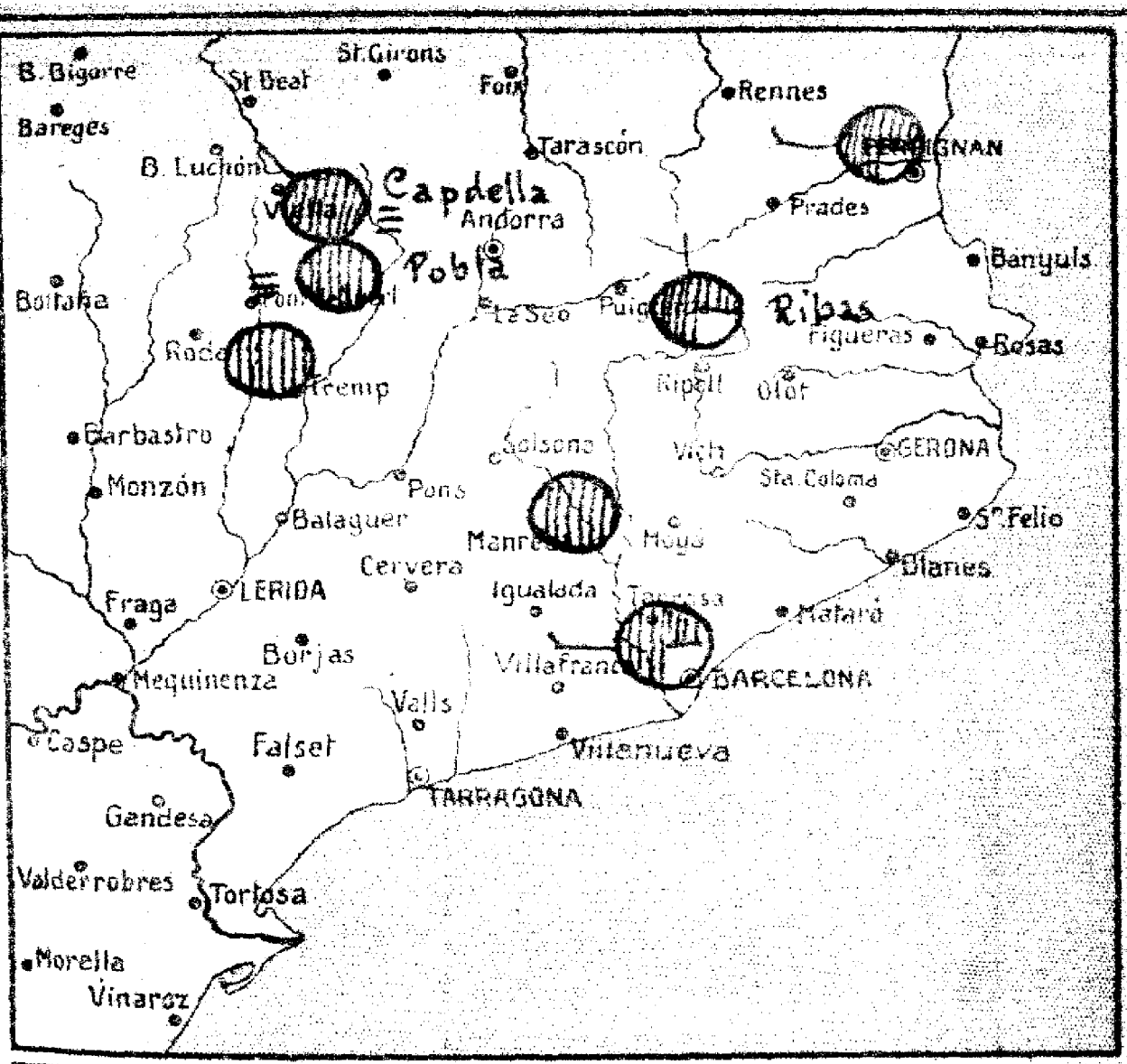

Estado del tiempo en Cataluña:

El tiempo es variable en toda Cataluña dominando cielo nuboso y vientos débiles de dirección variable.

La temperatura máxima en Barcelona ha sido de 27° y la mínima en [illegible] Mº.

Recorrido total del viento durante las horas: 265 Kilómetros.

EL DIRECTOR DEL SERVICIO: E. FONTSERÉ

DATOS RECIBIDOS DE CATALUÑA:

Localidad	A las ... h. Estado del cielo	Viento	Temperatura	Mar	En 24 h. Temp. máx.	Temp. mín.	Precipitación	Observaciones especiales
[illegible]	½ nublado	[illegible]	[illegible]	[illegible]	[illegible]	[illegible]		[illegible]
[illegible]			[illegible]		[illegible]	[illegible]		
[illegible]	Nublado	[illegible]	20		29	16		[illegible]
[illegible]	id	[illegible]	[illegible]		28	15		
[illegible]			16		25	10		
[illegible]	½ nublado	[illegible]	17		26	12		
[illegible]			11		17	11		
[illegible]			13		17	15		
[illegible]	Nublado	[illegible]	18		28	13		[illegible]
[illegible]	id		22		32	20		[illegible]
[illegible]			17		22	12		

Jueves 24 de junio de 1926

Signos usados en las cartas: viento inferior; mar; despejado; ½ cubierto; cubierto; niebla; rocío; lluvia; nieve; pedrisco; tormenta; escarcha; presión en milibares; **12** precipitación en 24 h., en milímetros.

S. M. C. - 110



SERVICIO METEOROLÓGICO

DE CATALUÑA

CARTA DEL TIEMPO

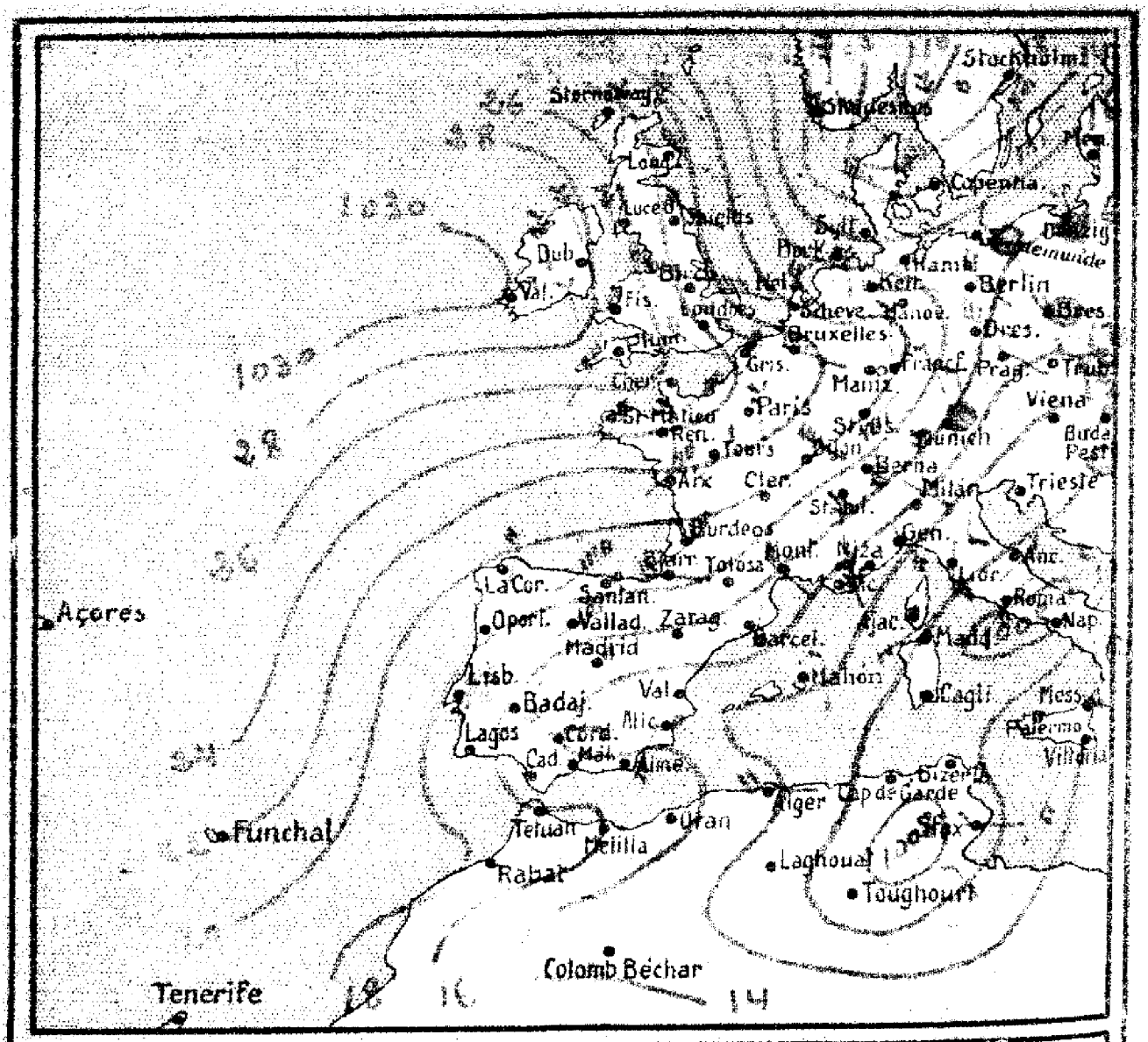

Estado del tiempo en la Europa occidental:

Persiste con gran variación el régimen de bajas presiones del mediterráneo occidental dando lugar a abundantes nubosidades y algunas lluvias y tormentas por varios puntos de España, medio día de Francia y N de Italia. En la entrada del Báltico existe otra importante depresión barométrica cuya zona de vientos fuertes y abundantes lluvias comprenden Noruega, mar del Norte, Dinamarca y Alemania. En Cataluña es probable régimen de calor y tormentas locales.

Día [illegible] de Junio de 1926 a [illegible] horas

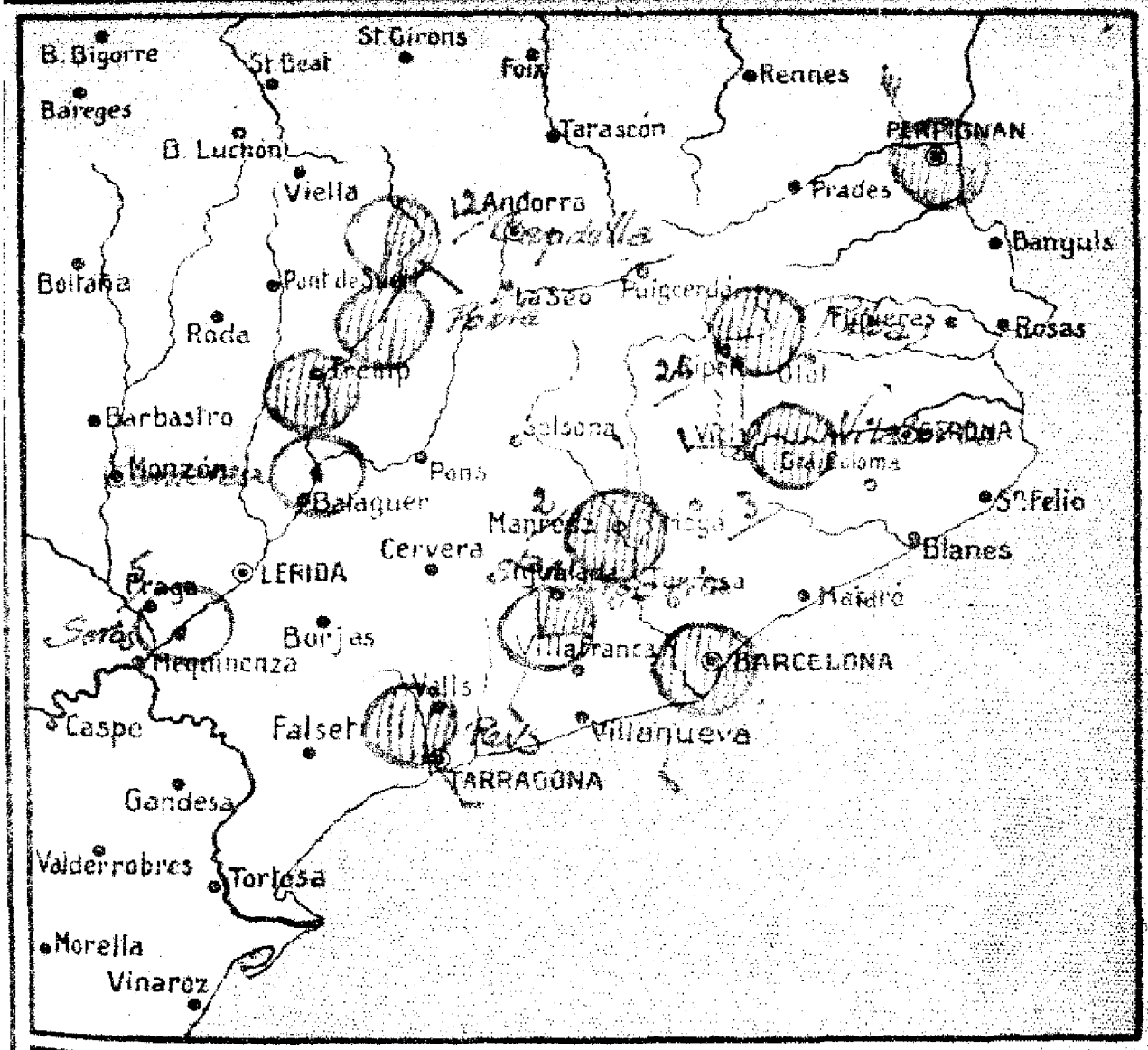

Estado del tiempo en Cataluña :

En Cataluña domina tiempo variable, y cielos cubiertos en la mayor parte de la región.

Durante las últimas 24 horas se han registrado lluvias y tormentas por varios puntos, siendo las principales observadas en las comarcas del Vallés y Valle de Ribas.

Temperatura máxima en Barcelona 27°, mínima en el Estamento 8°.

El Director del Servicio : E. FONTSERÉ

DATOS RECIBIDOS DE CATALUÑA:

Localidad	A las 8 h.				En 24 h.			Observaciones especiales
	Estado del cielo	Viento	Temperatura	Mar	Temp. máx.	Temp. mín.	Precipitación	
Barcelona	Nublado	SW	21	marejadilla	27	19	1	
S. Adrián			22		31	17		
Esplugas	Nublado	SW	19		29	17	0,0	
Vilatorta	id	W	16		28	13	3	
Manresa	id	N	18		27	16	2	
S. Margarita	id	SW	—		—	—		
Fresev			13		21	11		
Ribas	Nublado	S	18		24	16	26	
Estangento			14		16	8	15	
Molinos			17		27	13		
Capdella	½ nublado	SE	12		22	10	12	
Pobla	Nublado	Calma	17		30	17		
Tremp	id	id	19		34	21		
Comiola			15		24	10		
Camarasa	Despejado	Calma	19		30	18		
Serós	id	id	19		35	24	5	
Reus	Nublado	SE	22		—	—		

Viernes, 25 de junio de 1926

Signos usados en las cartas : ⊓⊓ viento inferior; ~~ mar; despejado; ½ cubierto; cubierto; ≡ niebla; rocío; ● lluvia; nieve; ▲ pedrisco; tormenta; escarcha; 18 —— 11 presión en milibares; **12** precipitación en 24 h., en milímetros.

S. M. C. - 110

SERVICIO METEOROLÓGICO

DE CATALUÑA

CARTA DEL TIEMPO

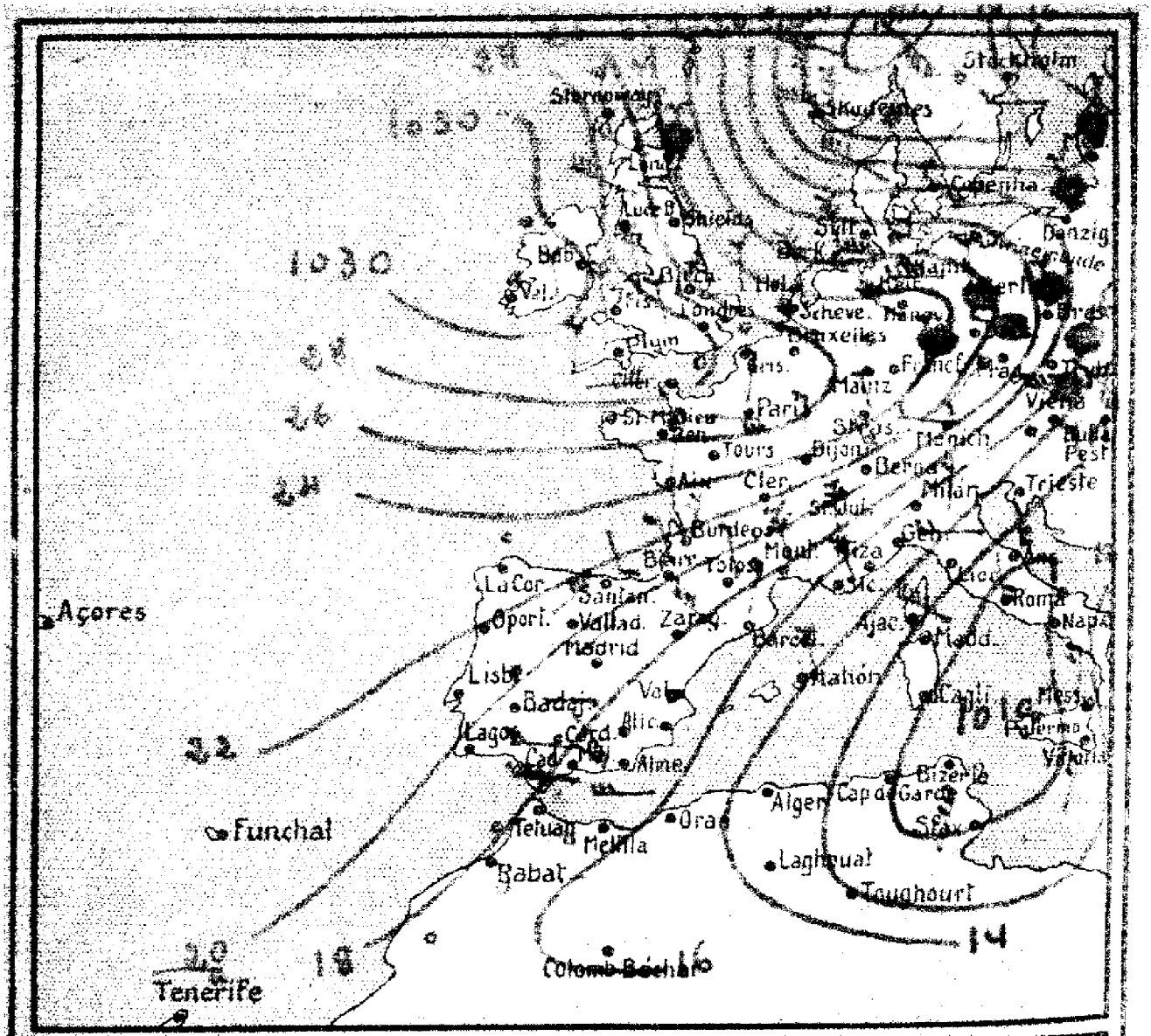

Estado del tiempo en la Europa occidental:

Origina notablemente el tiempo por la mayor parte de Península Ibérica y Francia debido a restablecerse definitivamente de altas presiones procedentes del Atlántico central. En la Europa Central persisten [illegible] fuertes lluvias y tiempo variable a causa de las [illegible] de Italia y mar Báltico. En Cataluña son probables algunos chubascos tormentosos por la mañana y buen tiempo en el resto.

Día de de 192 horas

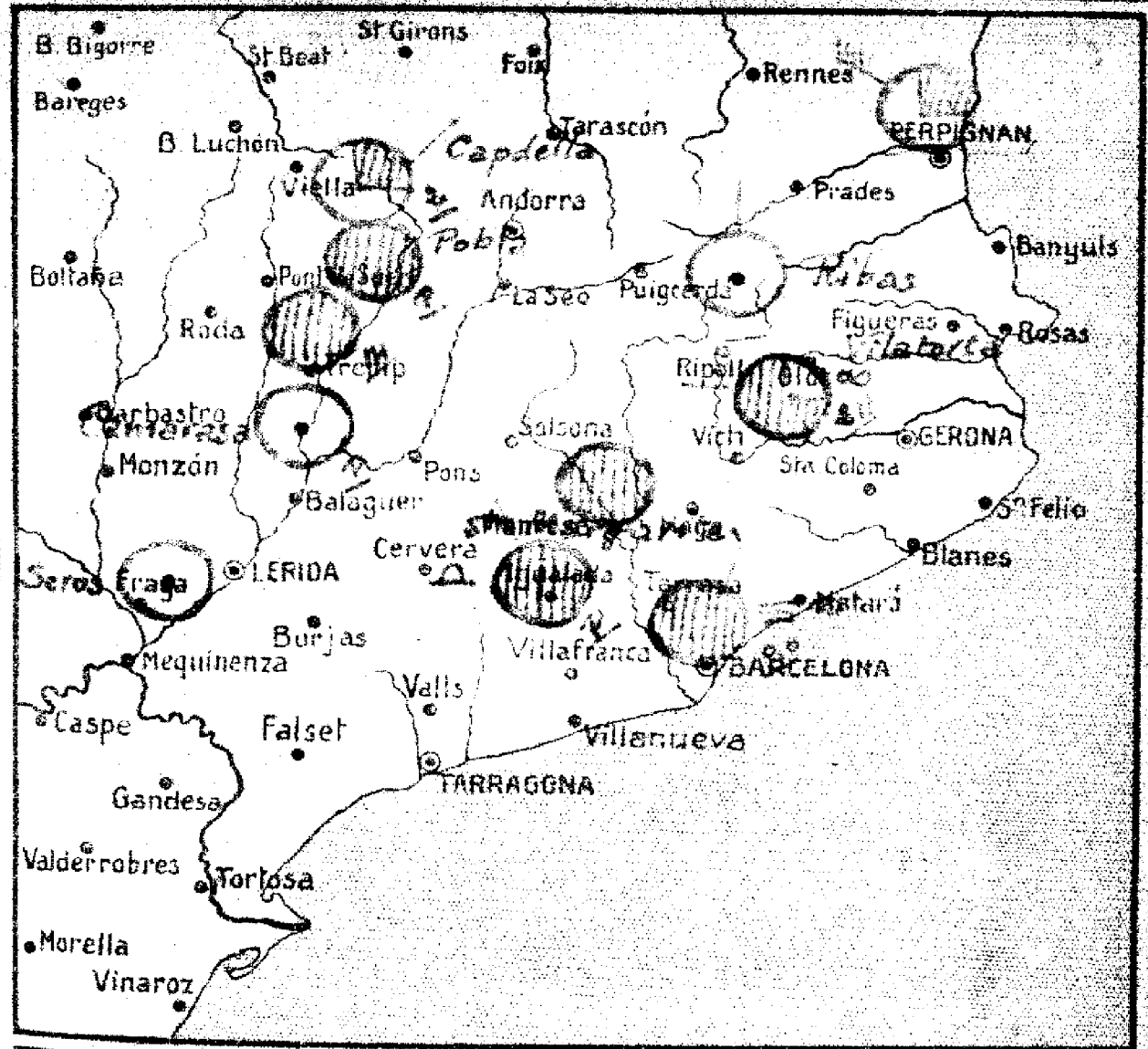

Estado del tiempo en Cataluña :

El Director del Servicio : E. FONTSERÉ

DATOS RECIBIDOS DE CATALUÑA:

Localidad	A las ... h. Estado del cielo	Viento	Temperatura	Mar	En 24 h. Temp. máx.	Temp. mín.	Precipitación	Observaciones especiales
[illegible]	Cubierto	NE	20	[illegible]	[illegible]	10	[illegible]	≡ ∞
[illegible]			25		29	19		
[illegible]	3/4	W	18		18	13	2 H	∞
[illegible]	Cubierto	Calma	19		24	11		
[illegible]	id	NW					T	
[illegible]	id	Calma	19		28	17	0,0	∞
[illegible]			12		14	9		
[illegible]	Despejado	N	18		20	10		
[illegible]			14		16	6		
[illegible]			17		23	14		
[illegible]	1/4	NE	12		22	4	2	
[illegible]	Cubierto	Calma	18		27	15	T	
[illegible]	id	~~id~~	~~18~~		~~25~~	~~16~~	14	
[illegible]			14		20	8	T	
[illegible]	Despejado	Calma	17		26	17	T	
[illegible]	id	id	18		29	17		

SABADO 26 JUNIO 1926

Signos usados en las cartas : ⌐ ⌐ viento inferior; ~ ~ mar; despejado; ½ cubierto; cubierto; ≡ niebla; rocío; ● lluvia; nieve; ▲ pedrisco; tormenta; escarcha; 16 —— 16 presión en milibares; **12** precipitación en 24 h., en milímetros.

S. M. C. - 118

SERVICIO METEOROLÓGICO

DE CATALUÑA

CARTA DEL TIEMPO

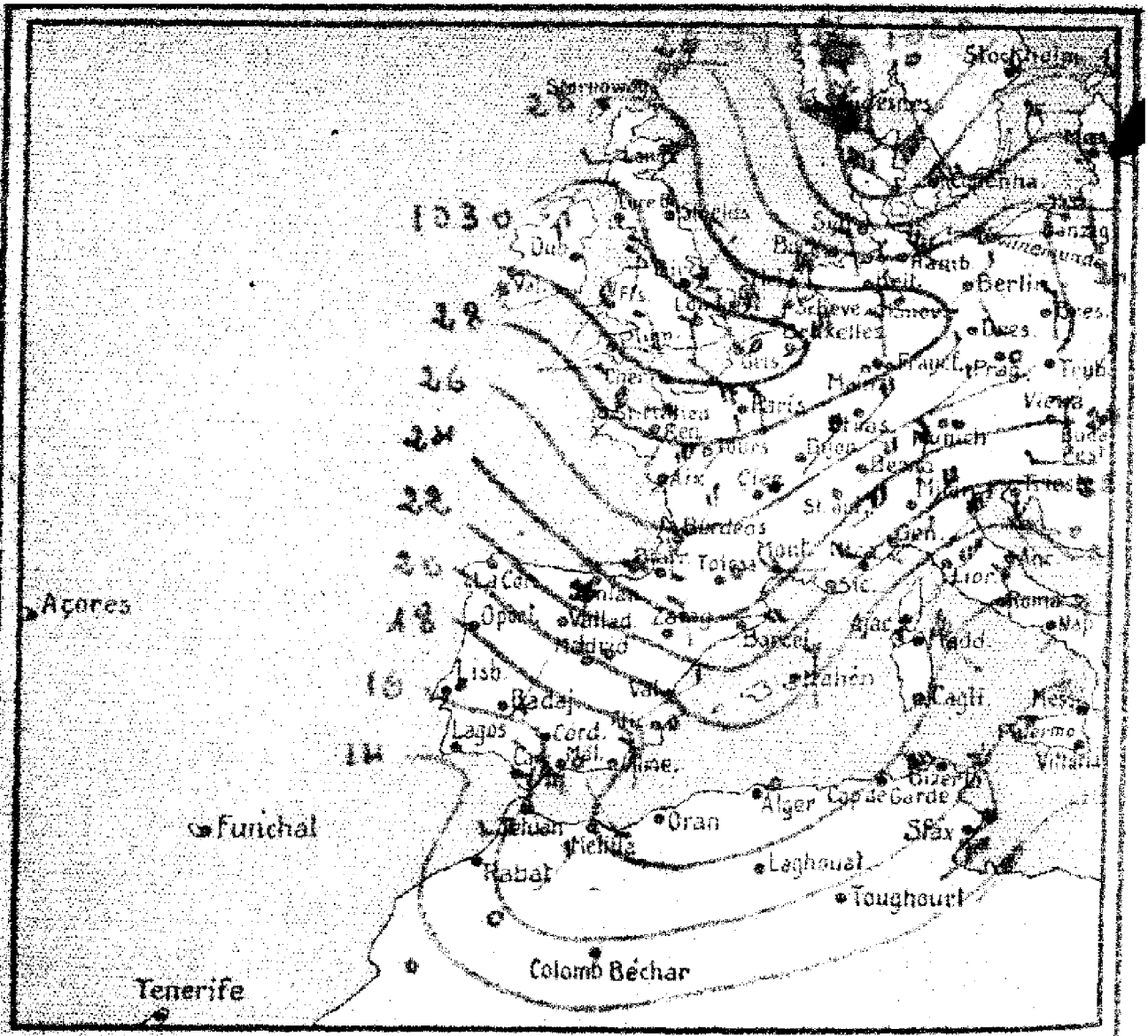

Estado del tiempo en la Europa occidental:

Las altas presiones del occidente europeo tienen su máximo en las Islas Británicas tendiendo a generalizarse en Europa por cuyo motivo reina buen tiempo en la Península Ibérica, Francia, Mediterráneo y norte de Africa.

En Cataluña es probable buen tiempo

Día 28 de [illegible] de 192[illegible] a [illegible] horas

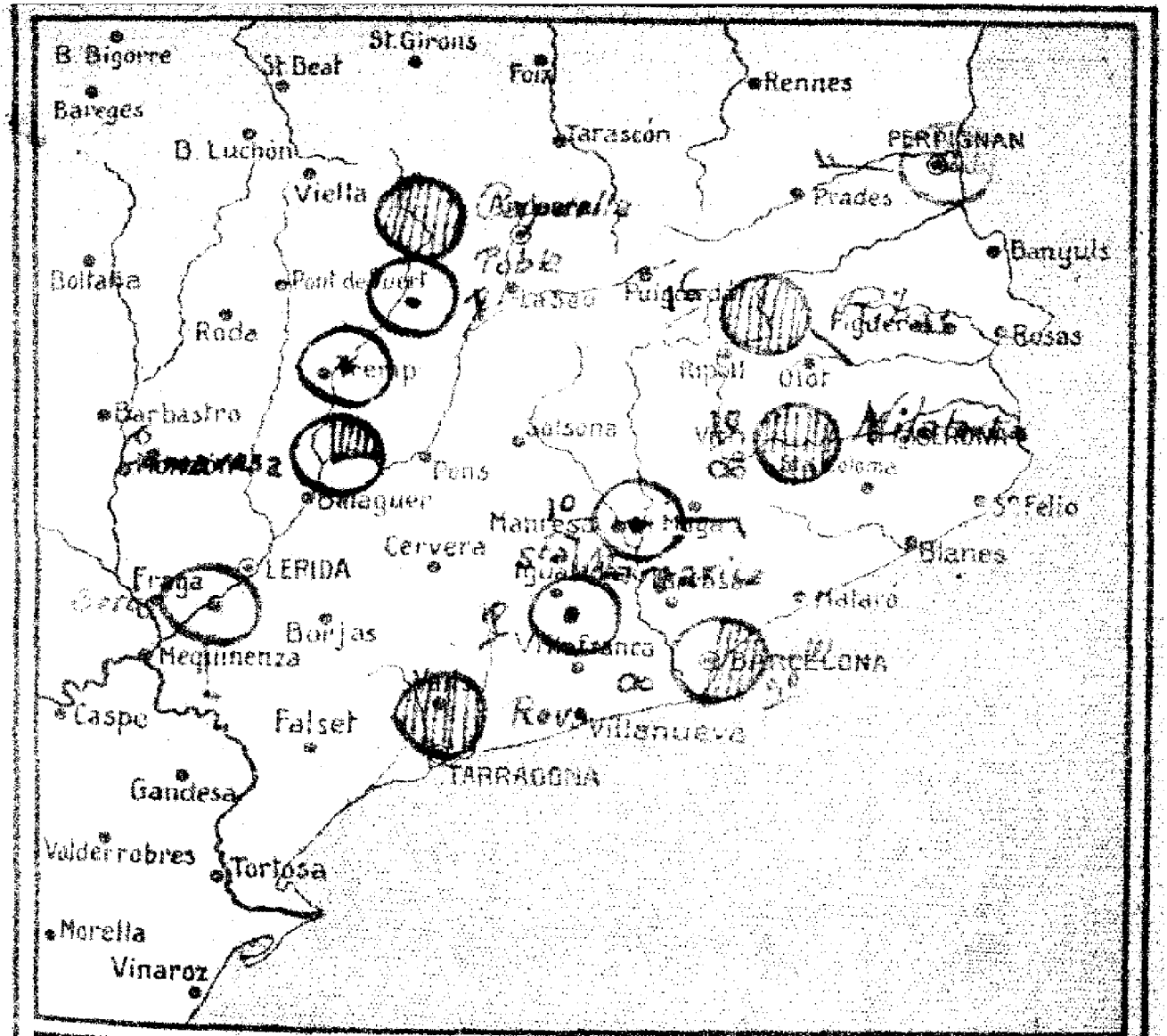

Estado del tiempo en Cataluña:

El tiempo es bueno, dominando algunas nubes por la región Pirenaica y provincia de Tarragona.
Durante las últimas 24 horas se han registrado algunos chubascos y tormentas por varios puntos del interior de Cataluña. Las máximas cantidades de lluvia recogidas han sido de 16 milímetros en Ribas y de 10 mm. en Manresa y en [illegible] de Vilatorta.

El Director del Servicio: E. FONTSERÉ

DATOS RECIBIDOS DE CATALUÑA:

Localidad	A las ..... h.				En 24 h.			Observaciones especiales
	Estado del cielo	Viento	Temperatura	Mar	Temp. máx.	Temp. mín.	Precipitación	
Barcelona	1/2 nublado	E	20	rizada	24	19	0,0	∞
S. Adrián			23		30	18		
Espinagas	3/4 nublado	NE	18		27	16	0,0	∞
Vilafonta	Nublado	Calma	16		23	12	10	∞
Manresa	Despejado	E	20		25	15	10	
S. Margarita	id.	N	–		–	–	Lluvia	
Fraser			12		17	9		
Ribas	Nublado	SE	13		22	11	16	
Estangent			12		15	6		
Molinos			16		22	12		
Capriolla	Nublado	S	12		21	10		
Pobla	Despejado	Calma	19		27	14	Lluvia	
Tremp	id	S	18		24	18		
Camiols			12		23	8		
Camarasa	1/4 nublado	Calma	17		25	16		
Serós	Despejado	S	17		33	13		
Reus	Nublado	SW	23		–	–		

Lunes, 28 de junio de 1926.

Signos usados en las cartas : viento inferior; mar; despejado; 1/2 cubierto; cubierto; niebla; rocío; lluvia, nieve; pedrisco; tormenta; escarcha; presión en milibares; **12** precipitación en 24 h., en milímetros.



SERVICIO METEOROLÓGICO

DE CATALUÑA

CARTA DEL TIEMPO

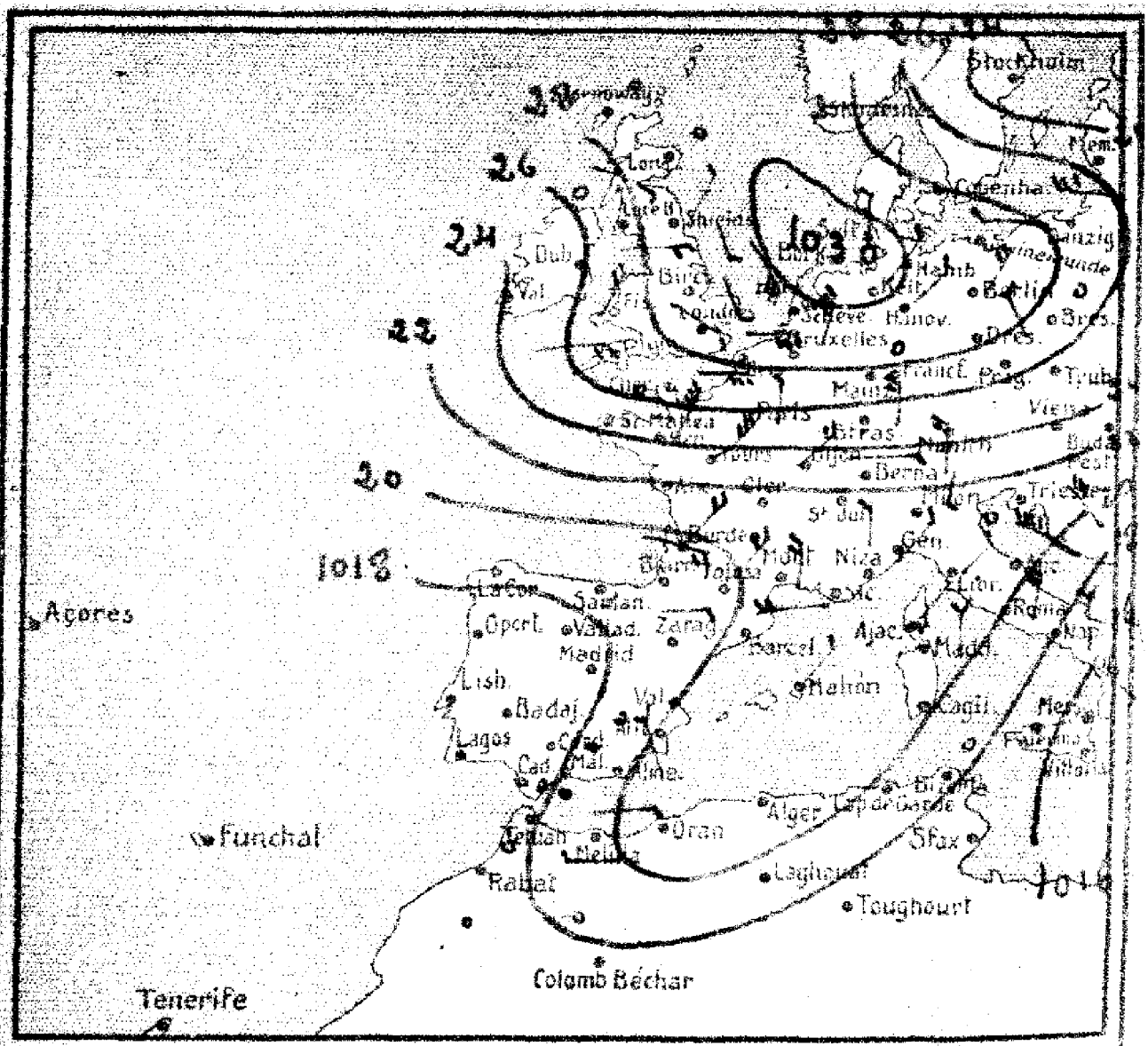

Estado del tiempo en la Europa occidental:

Las altas presiones de las Islas Británicas se han extendido a todo el occidente Europeo por cuyo motivo el tiempo es bueno exceptuando algunos focos aislados de tormentas locales que se observan por el SW de la Península Ibérica, mar del Norte y S de Italia.

En Cataluña es probable algunos chubascos de caracter tormentoso en la región pirenaica y buen tiempo en el resto.

Día 29 de Junio de 192 6 a 7 horas

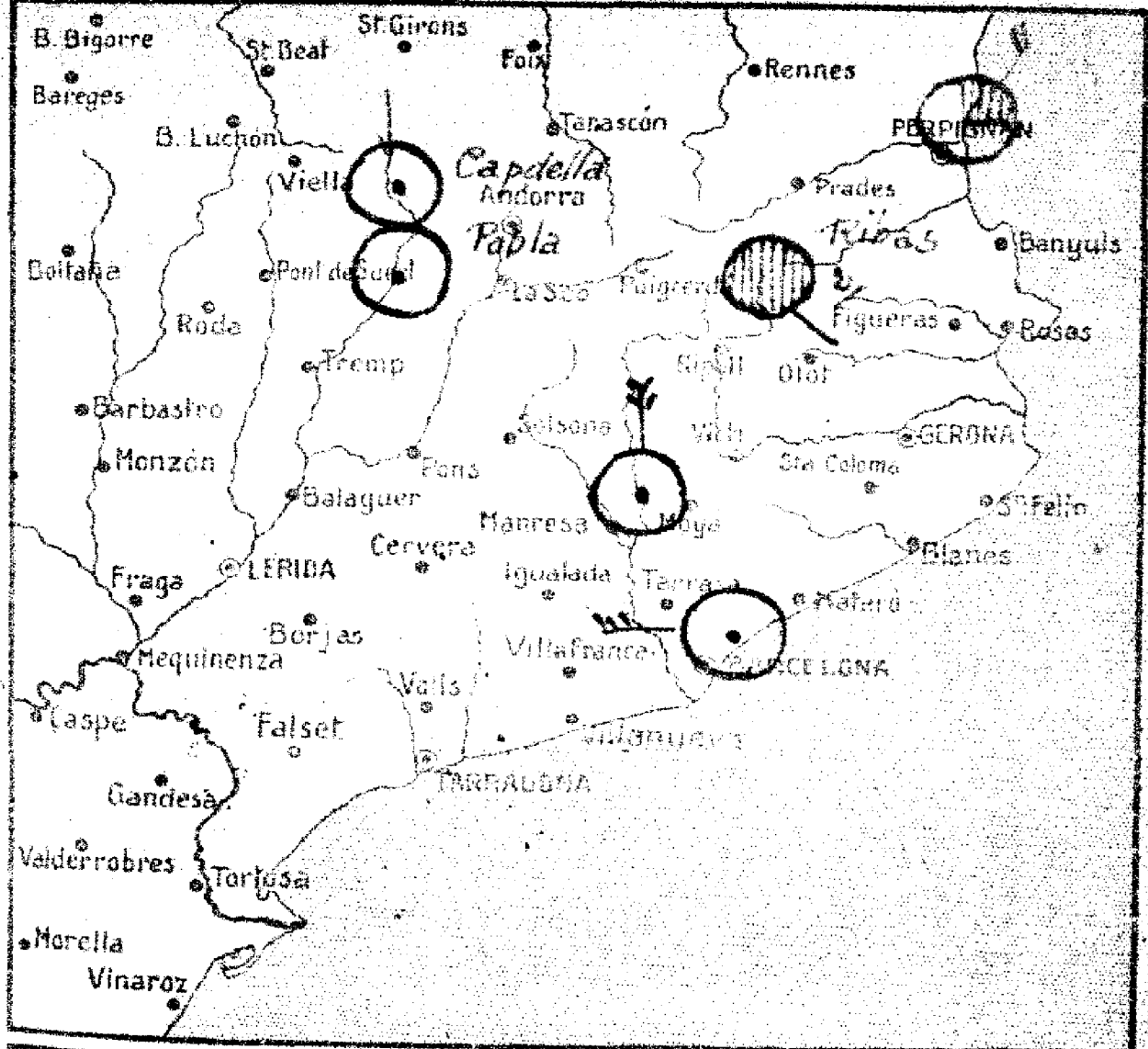

Estado del tiempo en Cataluña:

El buen tiempo es general en Cataluña dominando algunas nubes por la cordillera Pirenaica y despejado en el resto de la región.

Durante las últimas 24 horas llovió únicamente por el Valle de Ribas.

La temperatura máxima en [illegible] fue de 23° y mínima en el Estanguento 6°.

El Director del Servicio: E. FONTSERÉ

DATOS RECIBIDOS DE CATALUÑA:

Localidad	A las 8 h.				En 24 h.			Observaciones especiales
	Estado del cielo	Viento	Temperatura	Mar	Temp. máx.	Temp. mín.	Precipitación	
Barcelona	Despejado	W	23	llana	23	18		∞
S. Adrián			23		29	17		
Manresa	Despejado	N	20		25	15		
Fresser			13		20	10		
Ribas	Cubierto	S E	18		21	10	2	
Estangento			10		14	6		
Capdella	Despejado	N	13		21	9		
Pobla	id	Calma	15		23	12		
Camiols			12		23	8		
Molinos			14		30	15		

Martes 29 JUNIO 1926

Signos usados en las cartas : ⌐ ⌐ viento inferior; ~ ~ mar; ○ despejado; ◐ ½ cubierto; ◍ cubierto; ≡ niebla; ⌓ rocío; ● lluvia, ✳ nieve; ▲ pedrisco; ⚡ tormenta; ⌴ escarcha; 16 —— 16 presión en milibares; 12 precipitación en 24 h., en milímetros.

S. M. C. - 110

SERVICIO METEOROLÓGICO
DE CATALUÑA

CARTA DEL TIEMPO

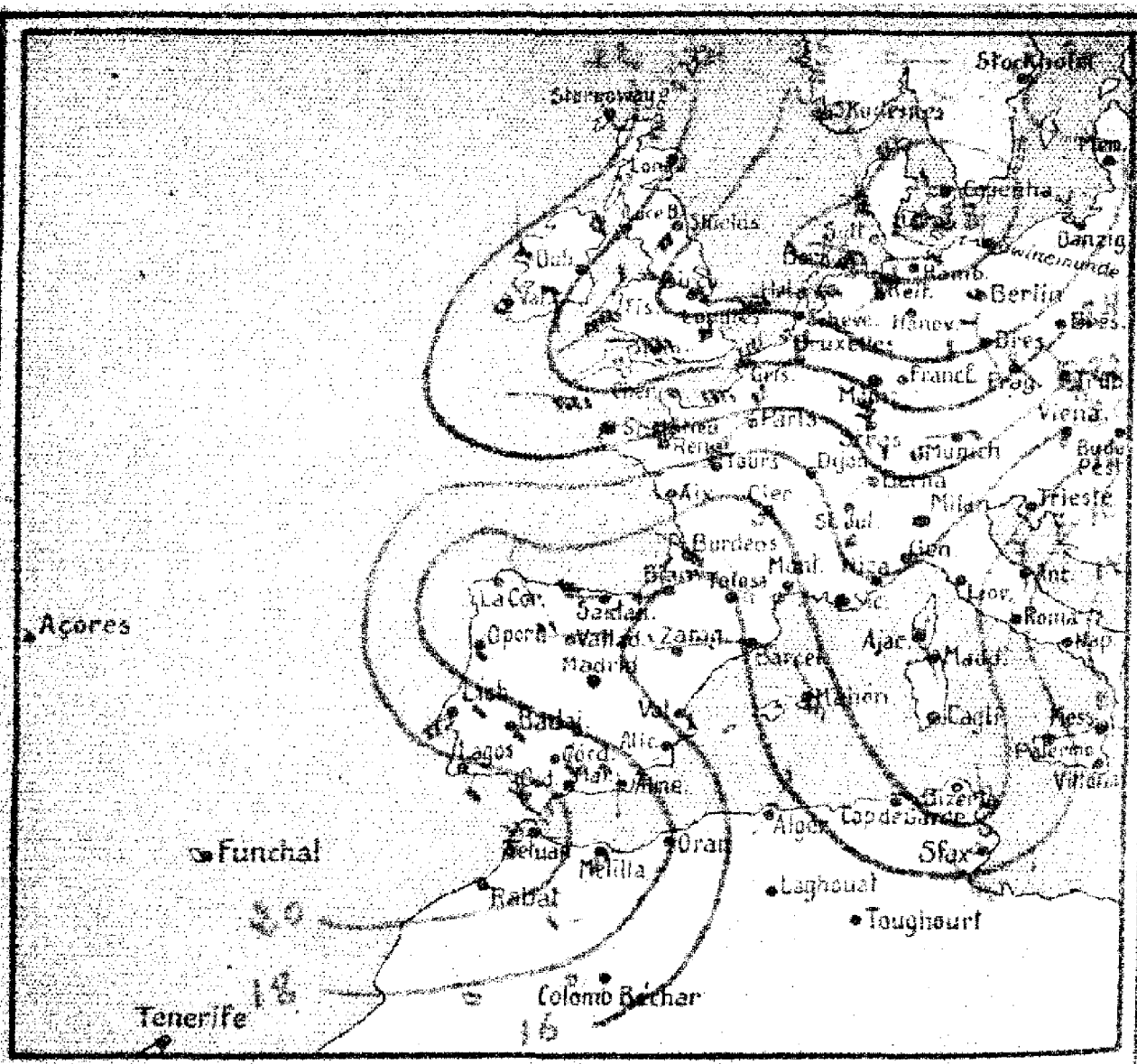

Estado del tiempo en la Europa occidental:

El régimen anticiclónico del occidente europeo pierde lentamente intensidad y se sitúa en la entrada del mar Báltico.

Por la mitad septentrional de España aumenta paulatinamente la nubosidad iniciándose un régimen de tormentas aisladas.

En Cataluña es probable tiempo variable con algunas tormentas locales.

Día 30 de Junio de 1926 a 7 horas

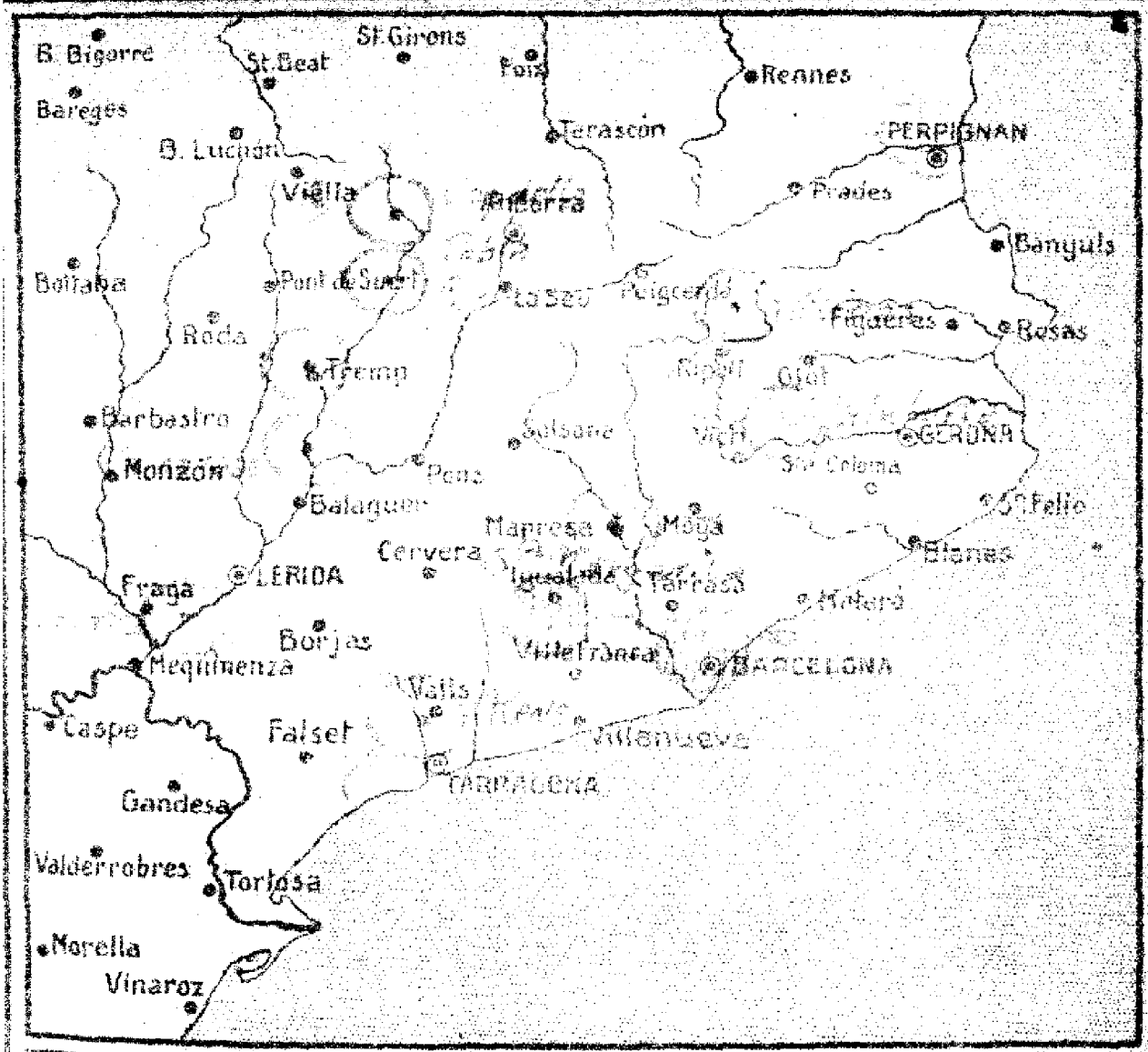

Estado del tiempo en Cataluña:

En general es bueno pero existen abundantes nubes en la provincia de Barcelona.
Durante las últimas 24 horas se han registrado algunas lluvias por la cordillera Pirenaica.
Temperatura máxima en Barcelona, 15°; mínima en el Estanagento San Gutián de Vilatorta y Ribas, 12°.

EL DIRECTOR DEL SERVICIO: E. FONTSERÉ

DATOS RECIBIDOS DE CATALUÑA:

Localidad	A las 8 h.				En 24 h.			Observaciones especiales
	Estado del cielo	Viento	Temperatura	Mar	Temp. máx.	Temp. mín.	Precipitación	
Barcelona	3/4 nublado	W	22	llana	25	19		∞
Sanatorio			23		29	17		
Espinagas	3/4 nublado	Calma	19		28	17		∞
Vilafonta	1/4 id	W	18		25	12		⌓
Manresa		E	20		25	14		
Sabadell	Nublado	SW	—		—	—		
Tortosa			14		21	12		
Reus	Despejado	Calma	17		23	12		
Sarriagola			17		19	12	16	
Molinos			18		23	15		
Capdella	Despejado	N	19		23	15	8	
Pobla	id	Calma	22		32	16	Lluvia	
Tremp	id	id	19		30	14		
Coniolo			17		23	14		
Camarasa	Despejado	Calma	18		27	17		
Sevés		SE	19		37	16		
Reus	id	SW	23		—	—		

Miércoles, 30 de junio de 1926.

Signos usados en las cartas: viento inferior; mar; ○ despejado; ◎ ½ cubierto; ◍ cubierto; ≡ niebla; ⌓ rocío; ● lluvia; ✱ nieve; ▲ pedrisco; ⊠ tormenta; ⌴ escarcha; presión en milibares; 12 precipitación en 24 h., en milímetros.



SERVICIO METEOROLÓGICO
DE CATALUÑA

CARTA DEL TIEMPO

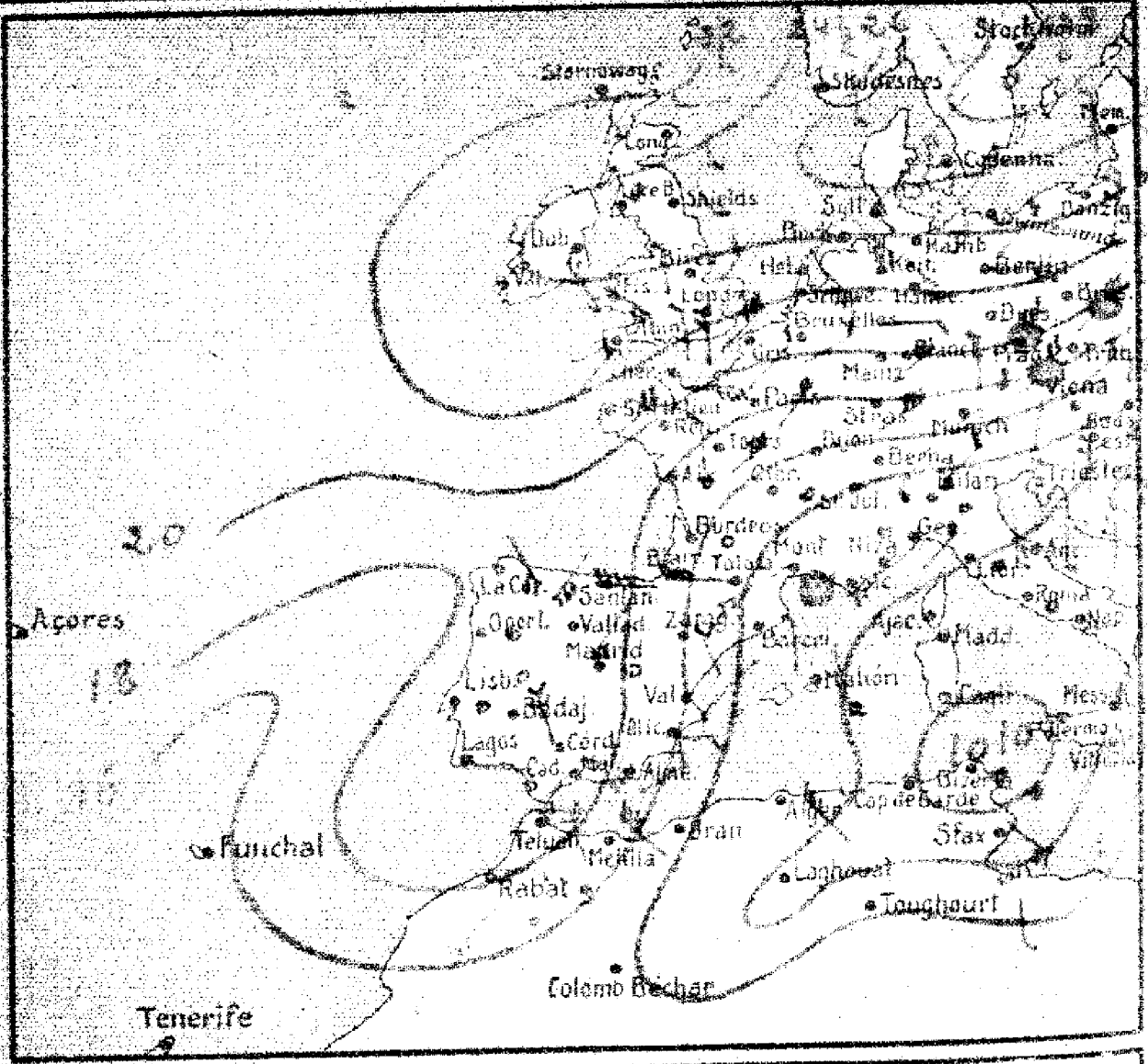

Estado del tiempo en la Europa occidental:

Bajo la influencia de un mínimo barométrico situado en el Mediterráneo occidental empeora el tiempo en la mayor parte de la Península Ibérica, sur de Francia e Italia, dando lugar a la formación de algunas lluvias y tormentas aisladas. — En la Europa central ha vuelto a intensificarse el régimen de importantes lluvias motivadas por un mínimo situado en Yugo-Slavia. — Las altas presiones dominan en Escandinavia dando lugar a buen tiempo en el norte de Europa. — En Cataluña es probable el régimen de tormentas locales con vientos del primer cuadrante

Día 1º de julio de 1926 a 7 horas

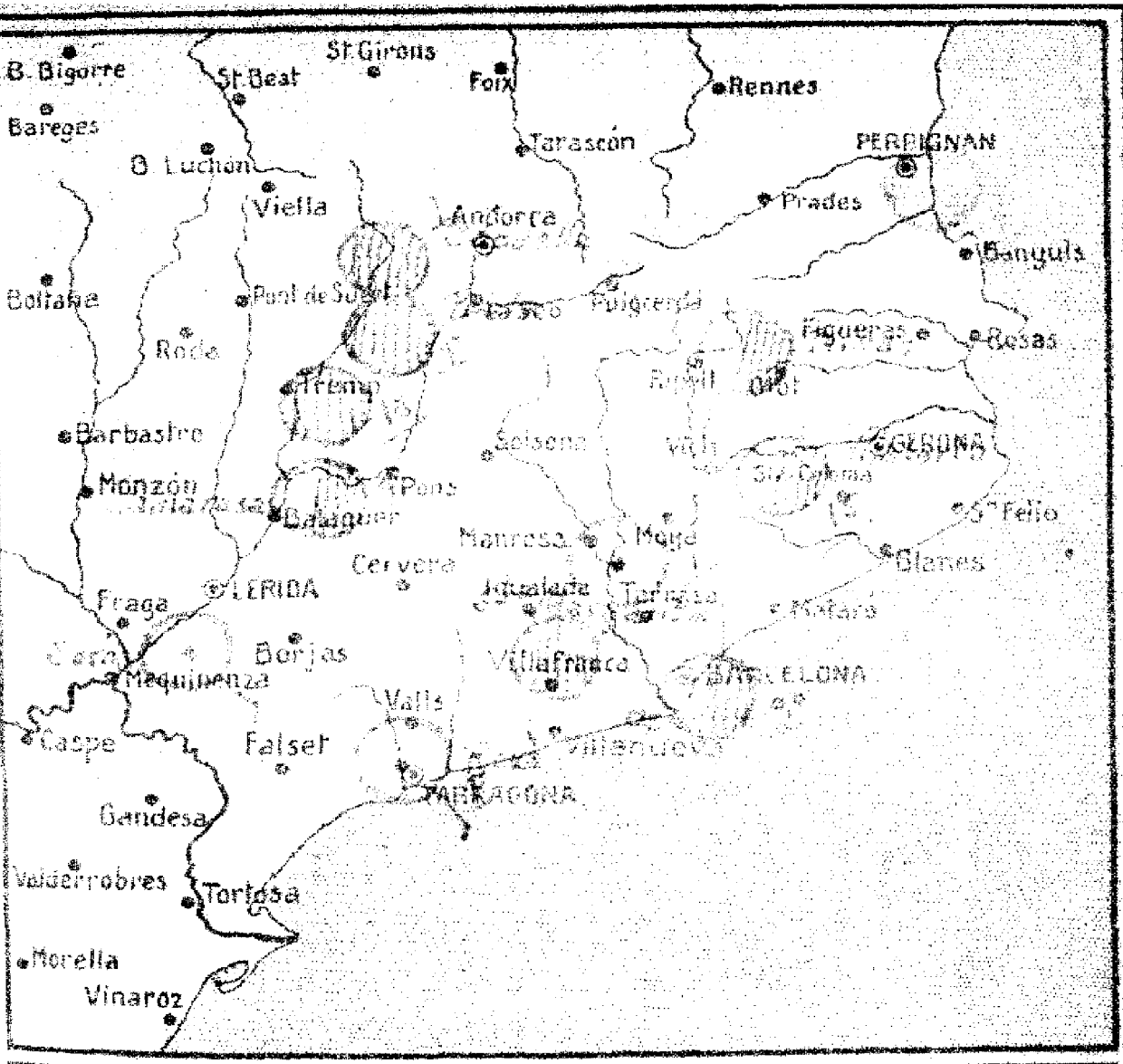

Estado del tiempo en Cataluña:

El tiempo es muy variable en Cataluña dominando cielo nublado en todo el interior.

Durante las últimas 24 horas se han registrado fuertes tormentas y abundantes lluvias en la mitad septentrional, particularmente en el llano de Vich, valle de Ribas y cuenca de Tremp.

Debido a la corriente de vientos del primer cuadrante que se inicia las temperaturas descienden ligeramente dando asimismo lugar a marejada en nuestras costas.

EL DIRECTOR DEL SERVICIO: E. FONTSERÉ

DATOS RECIBIDOS DE CATALUÑA:

Localidad	A las 8 h.				En 24 h.			Observaciones especiales
	Estado del cielo	Viento	Temperatura	Mar	Temp. máx.	Temp. mín.	Precipitación	
Barcelona	3/4 nublado	N	21	marejadilla	26	19	00	∞
S. Adrián			19		28	14		
Esplugas	Nublado	NW	19		29	17		∞
Vilatorta	1/2 id	Calma	18		26	14	15	
Manresa	Despejado	NE	20		25	15	1	
S. Margarita	3/4 nublado	SW	–		–	–		
Freser			14		23	11		
Ribas	1/2 nublado	SW	16		23	12	25	
Estangento			17		18	9	4	
Molinos			19		25	14		
Capdella	Nublado	S	15		23	10	1	
Pobla	id	Calma	19		31	15	Lluvia	
Tremp	id	id	17		32	17	18	
Camarasa	1/4 id	id	17		25	17	Lluvia	
Serós	Despejado	SE	19		33	17		
Reus	id	SE	22		–	–	Lluvia	

Jueves 1° de julio de 1926.

Signos usados en las cartas : viento inferior; mar; ○ despejado; ◐ 1/2 cubierto; ◍ cubierto; ≡ niebla; ⌓ rocío; ● lluvia; ✳ nieve; ▲ pedrisco; ⌈⌊ tormenta; ⌴ escarcha; 14 16 presión en milibares; 12 precipitación en 24 h., en milímetros.



SERVICIO METEOROLÓGICO

DE CATALUÑA

CARTA DEL TIEMPO

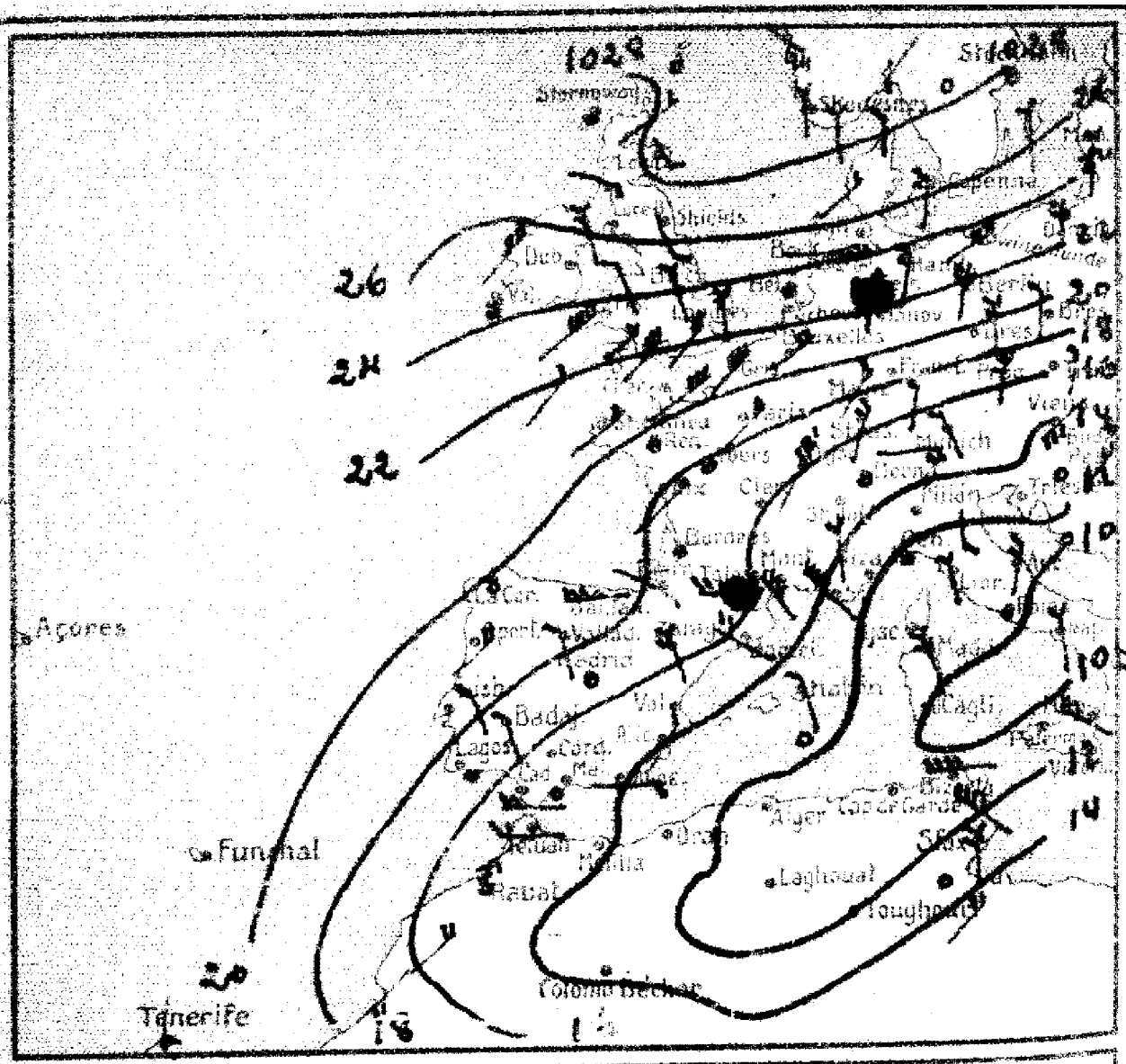

Estado del tiempo en la Europa occidental:

Bajo la influencia de un máximo barométrico situado en Italia se registran vientos fuertes del Noroeste en el mediodía de Francia y golfo de León con algunas tormentas aisladas en el nordeste de la Península Ibérica. — Las altas presiones dominan en Escandinavia [illegible] buen tiempo se extiende por todo [illegible] Europa. — En Cataluña [illegible] [illegible] aislado [illegible] [illegible]

Día ..... de ..... de 192... a 7 ..... horas

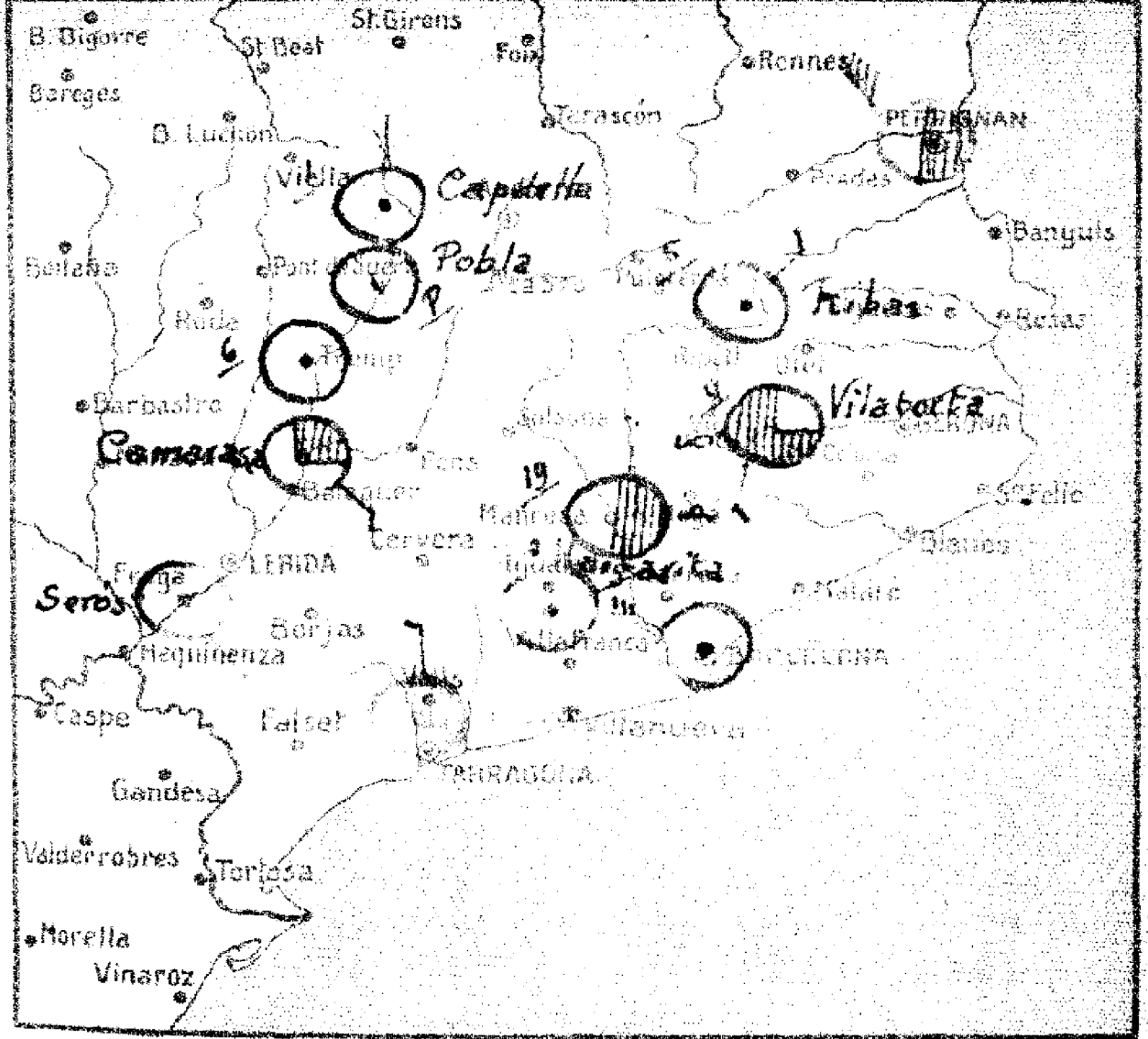

Estado del tiempo en Cataluña:

En general el tiempo es bueno pero existe nubes por el interior de la provincia de Barcelona.

Durante las últimas 24 horas se han [illegible] do chubascos [illegible] tormentoso por el [illegible] cuenca de Tremp, valle de Ribas y [illegible] y Bugas.

Temperatura máxima en Barcelona, 24°, mínima en el Tiangento, 6°

El Director del Servicio: E. FONTSERÉ

DATOS RECIBIDOS DE CATALUÑA:

Localidad	A las 8 h.				En 24 h.			Observaciones especiales
	Estado del cielo	Viento	Temperatura	Mar	Temp. máx.	Temp. mín.	Precipitación	
Barcelona	Despejado	WNW	22	llana	24	18		
S. Adrián			20		28	16		
Esplugas	1/4 nublado	NW	19		26	16		⌣
Vilatorta	1/4 id	SW	17		23	12	4	∞
Manresa	1/2 id	N	19		25	15	19	⌓
S. Margarita	Despejado	NE	–		–	–		
Freser			12		20	9		
Ribas	Despejado	NE	19		23	11	5	
Estangento			12		15	6	1	
Molinos			15		22	10	1	
Capdella	Despejado	N	[illegible]		21	8		
Pobla	id	Calma	[illegible]		30	14	Lluvia	
Tremp	id	id	[illegible]		24	13	6	
Comiols			12		21	7		
Campresa	1/4 nub	calma	17		26	17		
Serós	Despejado	SE	19		32	18		
Reus	1/4 nublado	N	22		–	–		

Viernes, 2 de julio de 1926

Signos usados en las cartas : ⌐ ⌐ viento inferior; ~ ~ mar; ○ despejado; ◎ 1/2 cubierto; ◍ cubierto; ≡ niebla; ⌓ rocío; ● lluvia; ✳ nieve; ▲ pedrisco; ⌈⌊ tormenta; ⌴ escarcha; 16—16 presión en milibares; **12** precipitación en 24 h., en milímetros.

S. M. C. - 110



SERVICIO METEOROLÓGICO

DE CATALUÑA

CARTA DEL TIEMPO

Estado del tiempo en la Europa occidental:

Toda la Península Ibérica se halla bajo la influencia de las presiones débiles del Mediterráneo occidental registrándose cielo nuboso y algunas lluvias por Andalucía y Levante. — Las altas presiones persisten estacionarias en el norte [illegible] se extienden [illegible] Escandinavia, mar Báltico y norte de las Islas Británicas. — En Cataluña es probable el [illegible] de tormentas locales.

Día 3 de Julio de 1926 a 7 horas

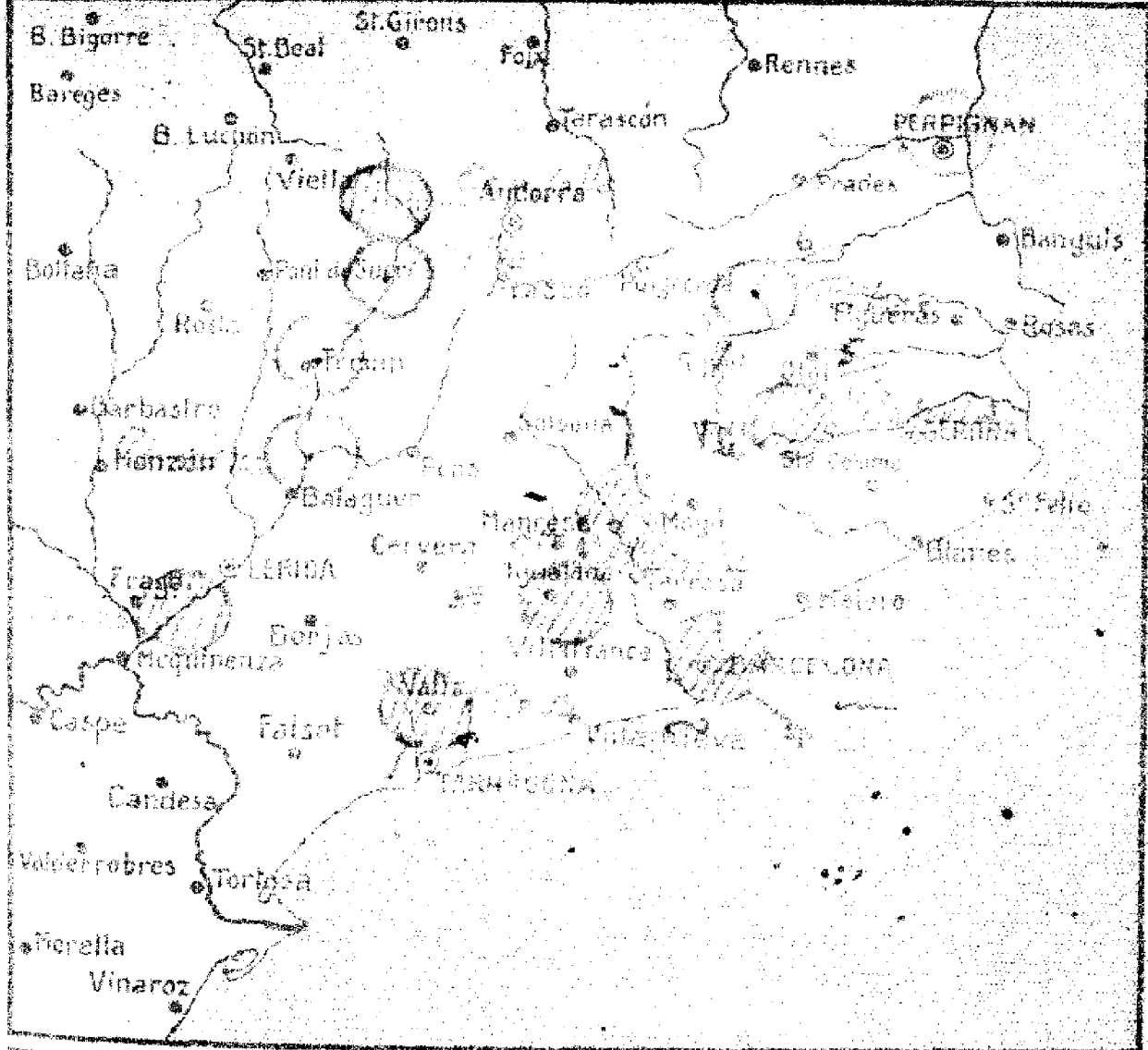

Estado del tiempo en Cataluña:

El tiempo es muy variable en Cataluña con cielo nuboso y temperaturas altas, registrándose tormentas aisladas [illegible] puntos de la región, principalmente por el Valle de Arán.

La temperatura máxima en Barcelona ha sido de 26° y la mínima en el Ebro y Tortosa de 6°.

EL DIRECTOR DEL SERVICIO: E. FONTSERÉ

DATOS RECIBIDOS DE CATALUÑA:

Localidad	A las 8 h.				En 24 h.			Observaciones especiales
	Estado del cielo	Viento	Temperatura	Mar	Temp. máx.	Temp. mín.	Precipitación	
Barcelona	3/4 nublado	SE	22	rizado	26	19		∞
S. Adrián			18		19	16		
Esplugas	3/4 nublado	N	19		27	16		∞
Vilatorta	Nublado	N	15		24	13	5	≡
Manresa	id	N	18		23	14		
S. Margarita	id	N	—		—	—		≡ ?
Tresser			13		21	10		
Ribas	Despejado	SW	17		22	10	6	
Estangent			12		15	6	8	
Molinos			15		22	11		
Capdella	Nublado	E	14		21	9	1	
Pobla	Despejado	Calma	21		22	16		
Tremp	id	id	17		29	14		
Gorriols			16		22	9		
Camarasa	Despejado	Calma	18		25	18		
Serós	Nublado	id	19		34	18		
Reus	id	SW	22		—	—		

Sábado, 3 de julio de 1926

Signos usados en las cartas : viento inferior; mar; ○ despejado; ◎ 1/2 cubierto; ◍ cubierto; ≡ niebla; rocío; ● lluvia; ✳ nieve; ▲ pedrisco; tormenta; escarcha; presión en milibares; 12 precipitación en 24 h., en milímetros.

S. M. C. - 110



SERVICIO METEOROLÓGICO

DE CATALUÑA

CARTA DEL TIEMPO

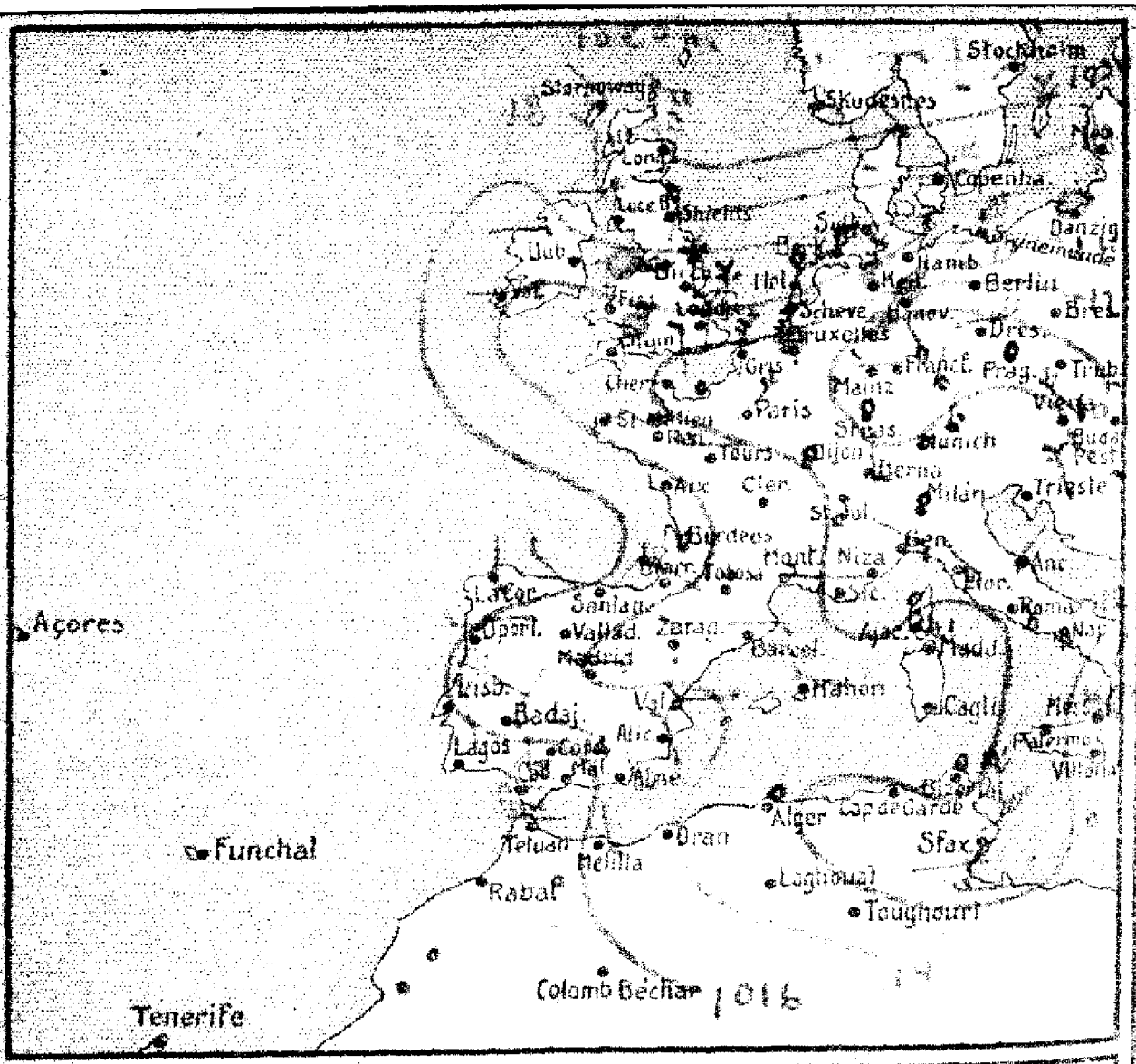

Estado del tiempo en la Europa occidental:

En la Europa central se halla el centro de una [illegible] depresión barométrica pero que bajo su influencia [illegible] abundante nubosidad y algunas lluvias de carácter tormentoso por el canal de la Mancha, Países Bajos, [illegible] y mitad occidental de la Península Ibérica.

En las costas del norte de Africa y levante de España reina buen tiempo.

En Cataluña es probable régimen de calor y algunas tormentas locales por el interior.

Día 5 de julio de 192[illegible] a [illegible] horas

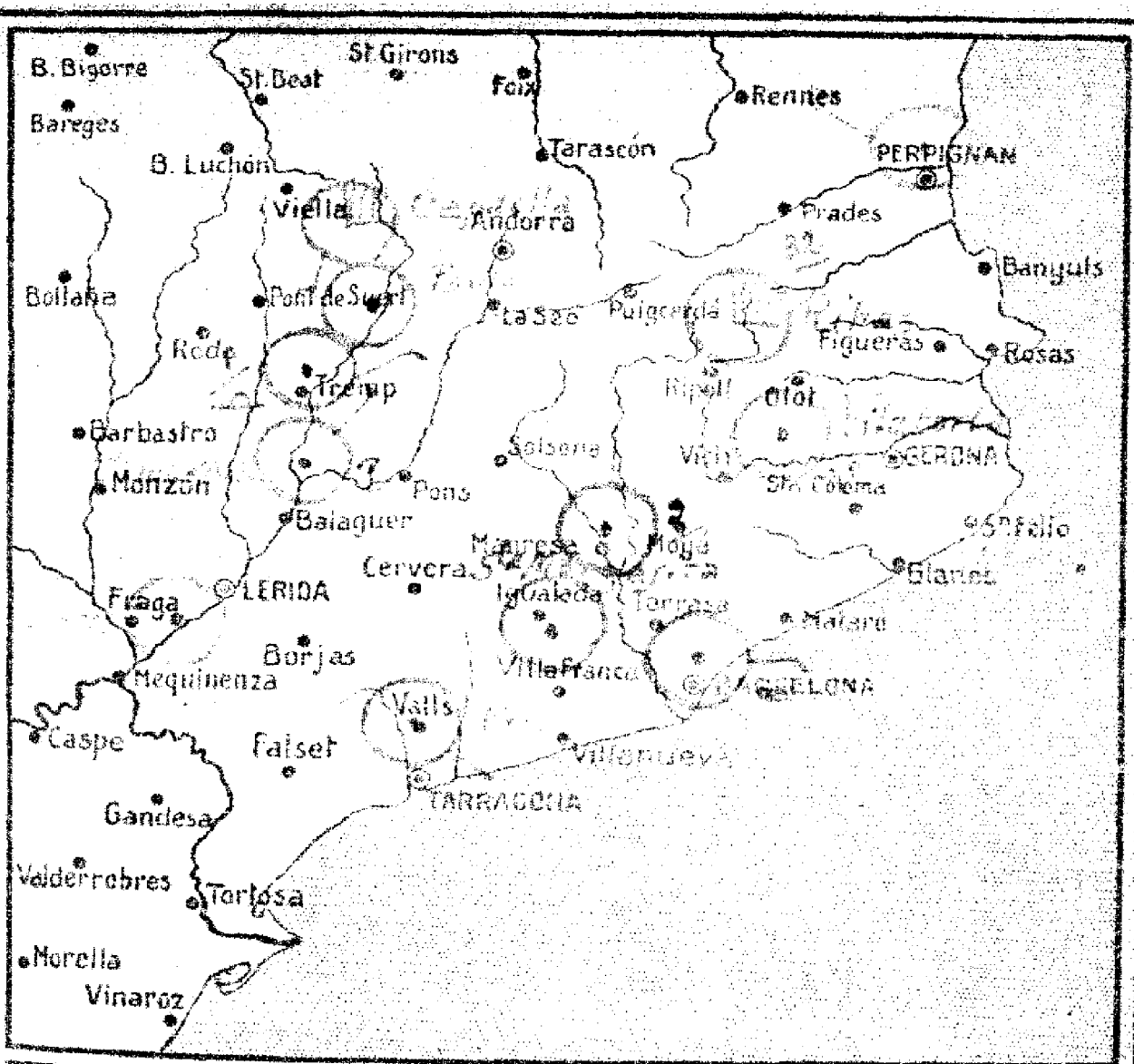

Estado del tiempo en Cataluña:

El tiempo es bueno por toda la región dominando cielo despejado y vientos débiles de dirección variable.—

Durante las últimas 24 horas se han registrado algunas lluvias y tormentas por los llanos de Vich y Bages, valle de Ribas y cuenca de Tremp.

Temperatura máxima en Esplugas de Albarragat, 28 grados; mínima en el Estanyente, [illegible]

El Director del Servicio: E. FONTSERÉ

DATOS RECIBIDOS DE CATALUÑA:

Localidad	A las 8 h. Estado del cielo	Viento	Temperatura	Mar	En 24 h. Temp. máx.	Temp. mín.	Precipitación	Observaciones especiales
Barcelona	Despejado	E	22	llana	26	19		∞
S. Adrián			24		29	13		
Esplugas	1/4 nublado	NE	17		28	15		
Vilafonta	Despejado	Calma	20		27	12	0,0	⌓
Manresa	id	N	19		26	14	2	⌓
S. Margarita	id	N	–		–	–		
Fraser			13		20	10		
Ribas	1/4 nublado	Calma	18		24	9	32	
Estangento			10		13	7	3	
Molinos			16		24	12		
Capdella	1/4 nublado	S	11		22	5	2	
Pobla	Despejado	Calma	20		28	16		
Tremp	id	NE	15		29	13	1	⌓
Camiols			13		20	9		
Camarasa	Despejado	N	18		27	13	Lluvia	
Serós	id	Calma	18		32	14		
Reus	id	SE	21		–	–		

Lunes 5 de julio de 1926

Signos usados en las cartas : ⊓⊓ viento inferior; ∞ mar; ○ despejado; ◎ 1/2 cubierto; ◍ cubierto; ≡ niebla; ⌓ rocío; ● lluvia; ✳ nieve; ▲ pedrisco; ⌶ tormenta; ⌴ escarcha; 10 ——— 16 presión en milibares; 12 precipitación en 24 h., en milímetros.



SERVICIO METEOROLÓGICO

DE CATALUÑA

CARTA DEL TIEMPO

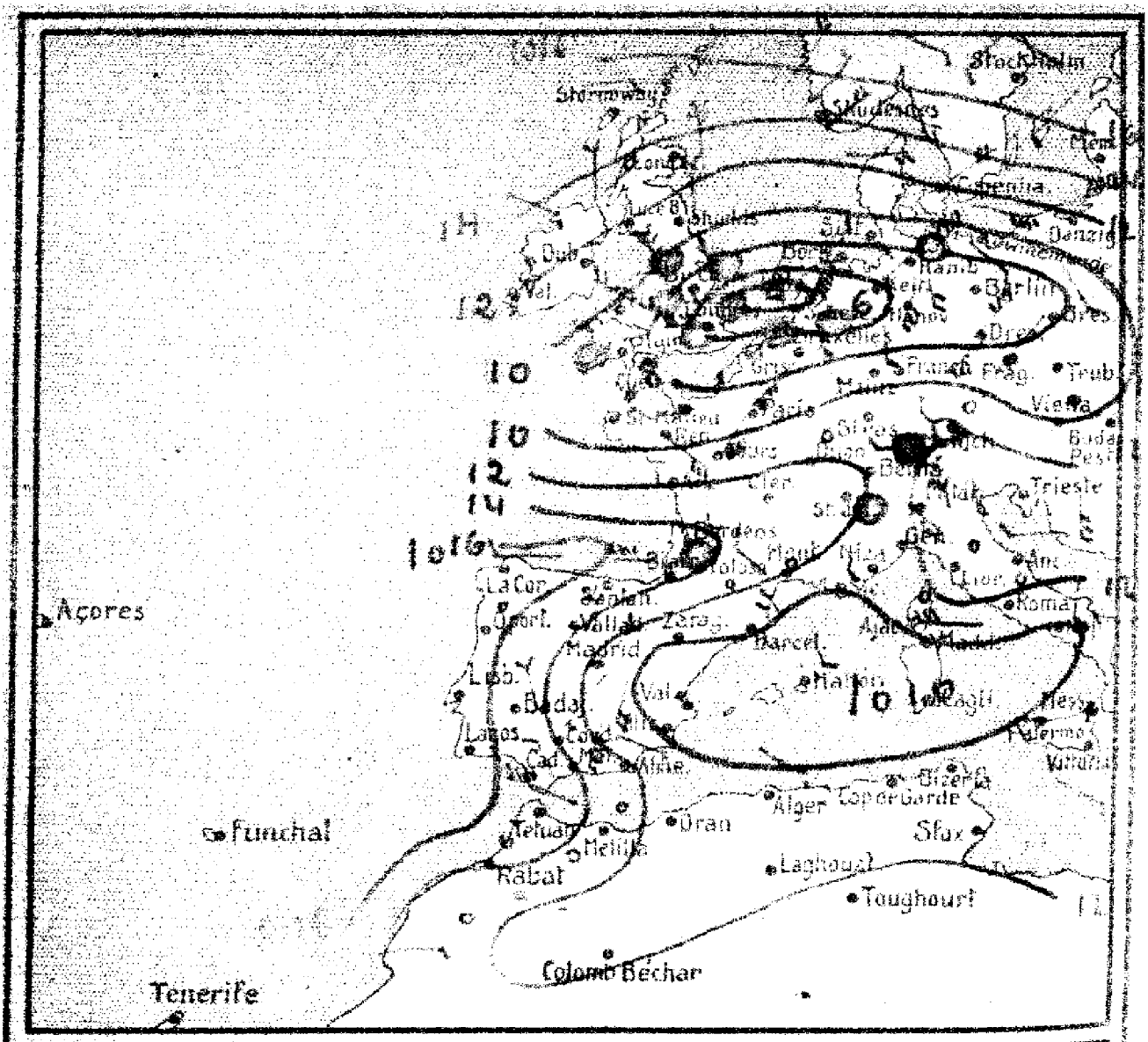

Estado del tiempo en la Europa occidental:

Lentamente van desapareciendo las altas presiones del occidente europeo iniciándose la formación de dos mínimos barométricos, uno en el canal de la Mancha y otro en las Islas Baleares. Por dicho motivo el tiempo empeora estableciéndose el régimen de tormentas locales. Las zonas de lluvia correspondientes a los mencionados mínimos se hallan situadas en Inglaterra y Países Bajos la primera y en el mediodía de Francia la segunda, a la Cataluña en parte el régimen de chubascos y tormentas.

Día 5 de julio de 1926 a 7 horas

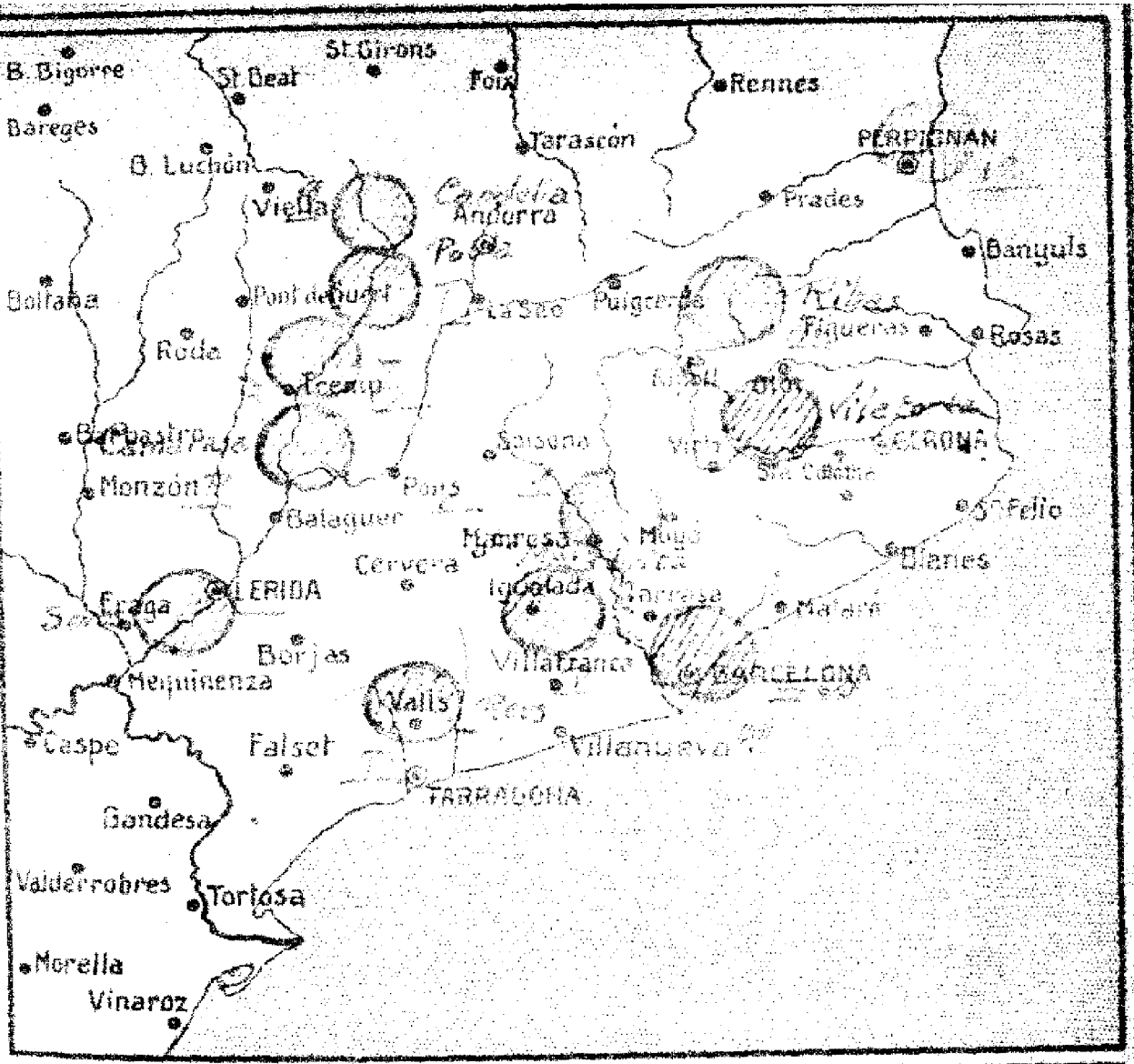

Estado del tiempo en Cataluña:

El tiempo es variable en Cataluña, reinando cielo nublado y vientos débiles, con lluvia por la región de Manresa.

Durante las últimas 24 horas se han registrado chubascos y tormentas en la mayor parte de Cataluña particularmente en el Pirineo, pues en Ribas la cantidad de lluvia recogida ha sido de 46 milímetros.

La temperatura máxima ha sido de [illegible] en Lérida y la mínima de 5° en el Intergento.

EL DIRECTOR DEL SERVICIO: E. FONTSERI

DATOS RECIBIDOS DE CATALUÑA:

Localidad	A las 8 h. Estado del cielo	Viento	Temperatura	Mar	En 24 h. Temp. máx.	Temp. mín.	Precipitación	Observaciones especiales
Barcelona	Nublado	NE	24	marejadilla	27	21	0.0	≡ ∞
S. Feliu			23		30	18		
Esplugas	Nublado	Calma	23		29	18	0.5	● ∞
Vilatorta	id	NW	17		27	15	2	
Manresa	id	S	20		26	17	1	● ⌓
S. Margarita	id	E	–		–	–	Lluvia	
Freser			13		20	10		
Ribas	Nublado	Calma	15		21	11	46	
Estangento			8		10	5	10	
Molinos			15		24	13		
Capdella	Nublado	S	13		23	11	9	
Pobla	id	Calma	20		29	16	Lluvia	
Tremp	id	id	16		27	15	7	⌓
Comiols			12		21	9		
Cambrils	3/4 nublado	N	12		25	18	Lluvia	
Sevés	1/2 id	E	20		32	17		
Reus	3/4 id	E	22		–	–	Lluvia	

Martes, 6 de julio de 1926

Signos usados en las cartas : ⌐ ⌐ viento inferior; ~ ≈ mar; ○ despejado; ◐ 1/2 cubierto; ◍ cubierto; ≡ niebla; ⌓ rocío; ● lluvia; ✕ nieve; ▲ pedrisco; ⊼ tormenta; ⌴ escarcha; 16——18 presión en milibares; 12 precipitación en 24 h., en milímetros.

S. M. C. - 110



SERVICIO METEOROLÓGICO

DE CATALUÑA

CARTA DEL TIEMPO

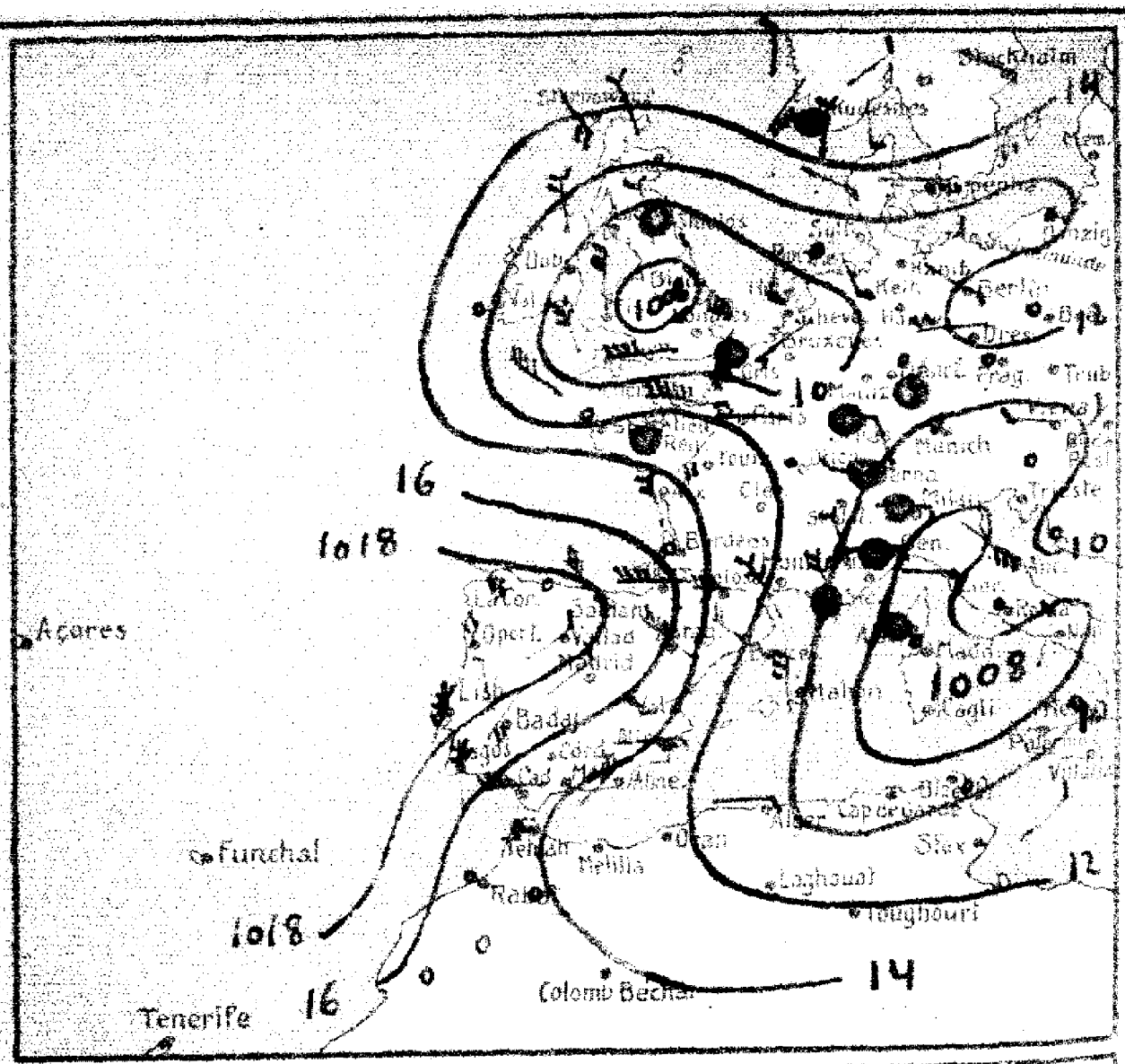

Estado del tiempo en la Europa occidental:

En Inglaterra e Italia se hallan situados los centros de dos mínimos barométricos bajo la influencia de los cuales se han registrado abundantes lluvias y tormentas en las Islas Británicas, Francia, regiones del norte y nordeste de España. — El mínimo de Italia se aleja en dirección de los Baleares por cuyo motivo el tiempo ha mejorado ligeramente en gran parte de nuestra Península. — En Cataluña el tiempo tiende a mejorar pero es probable todavía alguna tormenta local.

Día 7 de julio de 1926 a 7 horas

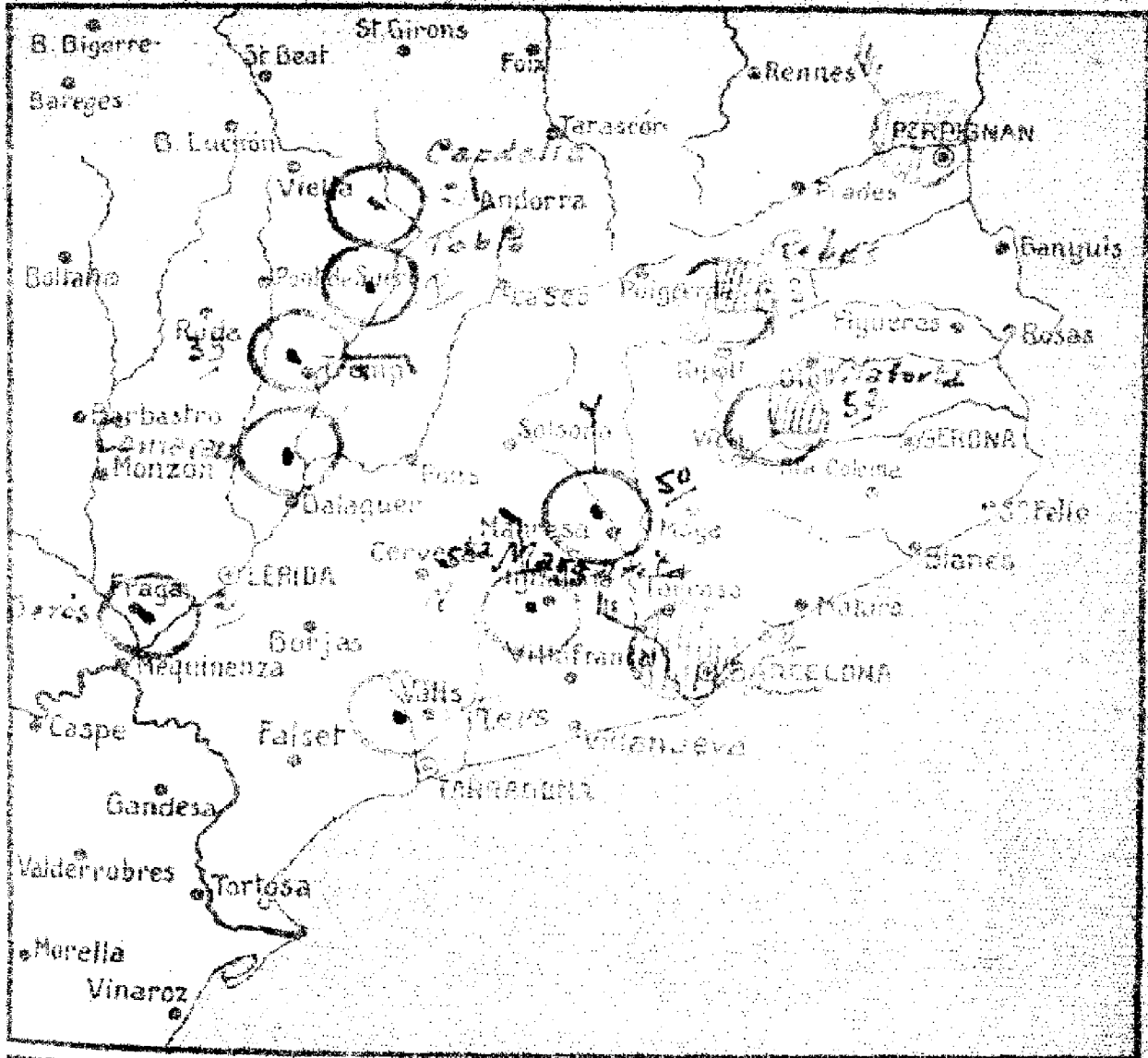

Estado del tiempo en Cataluña:

El tiempo en Cataluña mejora notablemente para gran
varios puntos del interior existen algunos focos fa
vorables a la producción de tormentas locales
debido al estado higrométrico producido por las recien
tes lluvias y a las altas temperaturas. Los chaca
bascos y tormentas han sido generales en toda Catalu
ña y particularmente intensos en la cuenca de
Cremp, valle de Ribas y llanos de Vich, Bages y Barce
lona. Las máximas precipitaciones registradas han sido
de 52 milímetros en San Julián de Vilatorta y 50 en Manresa.

El Director del Servicio: E. FONTSERÉ

DATOS RECIBIDOS DE CATALUÑA:

Localidad	A las 8 h.				En 24 h.			Observaciones especiales
	Estado del cielo	Viento	Temperatura	Mar	Temp. máx.	Temp. mín.	Precipitación	
Barcelona	Nublado	WNW	17	rizada	23	17	39	
[illegible]			19		29	17		
[illegible]	Nublado	NE	14		25	14	39	
[illegible]	1/4 id	Calma	16		23	12	52	
Manresa	Despejado	N	17		19	15	50	
S. Margarita	id	N	—			—	Lluvia	
Fresno			8		15	6		
Ribes	1/4 nublado	SW	16		20	10	31	
Estangento			6		16	4	22	
Molinos			14		18	10		
Capdella	Despejado	N	9		15	7	21	
Pobla	id	Calma	18		21	13	Lluvia	
Fremp	id	E	16		20	15	39	
Camiola			8		15	6		
Camarasa	Despejado	N	14		23	14	Lluvia	
Sevós	id	Calma	20		29	15	2	
Reus								

Miércoles 7 de julio de 1926

Signos usados en las cartas : viento inferior; mar; despejado; 1/2 cubierto; cubierto; niebla; rocío; lluvia; nieve; pedrisco; tormenta; escarcha; presión en milibares; **12** precipitación en 24 h., en milímetros.



SERVICIO METEOROLÓGICO

DE CATALUÑA

CARTA DEL TIEMPO

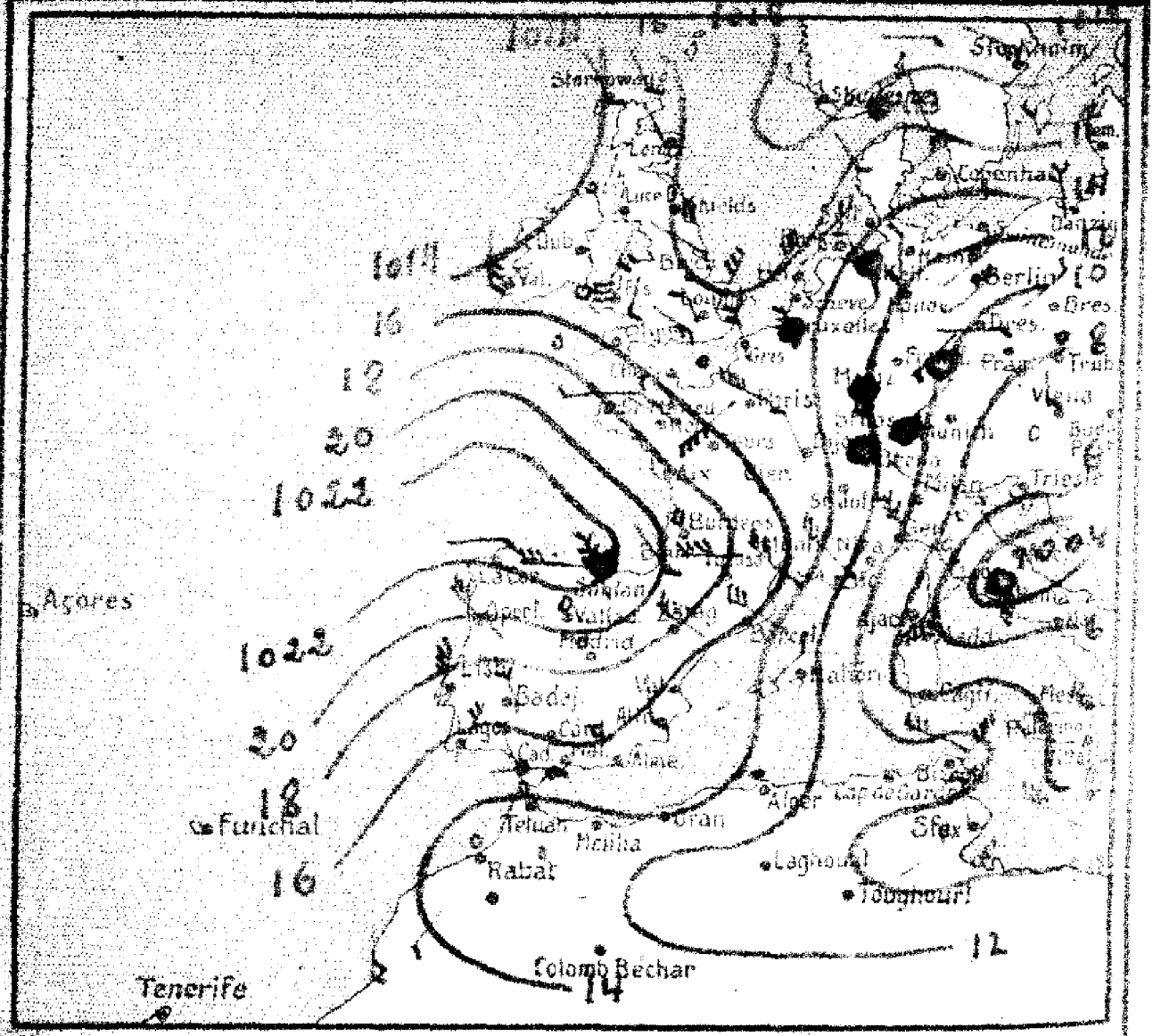

Estado del tiempo en la Europa occidental:

La depresión barométrica de Italia tiende a desaparecer hacia los Baleares por cuyo motivo el tiempo mejora notablemente por la Península Ibérica y Mediterráneo occidental. — En el mediodía de Francia y golfo de León y Cataluña se registran violentas temporales del N. Llueve en los Países Bajos, Alsacia y Suiza. — En el resto del occidente europeo el tiempo es variable dominando cielo nuboso y vientos moderados. — En Cataluña es probable buen tiempo pero reaparecen algunas tormentas por el Pirineo.

Día 5 de febrero de 1926 a 7 horas

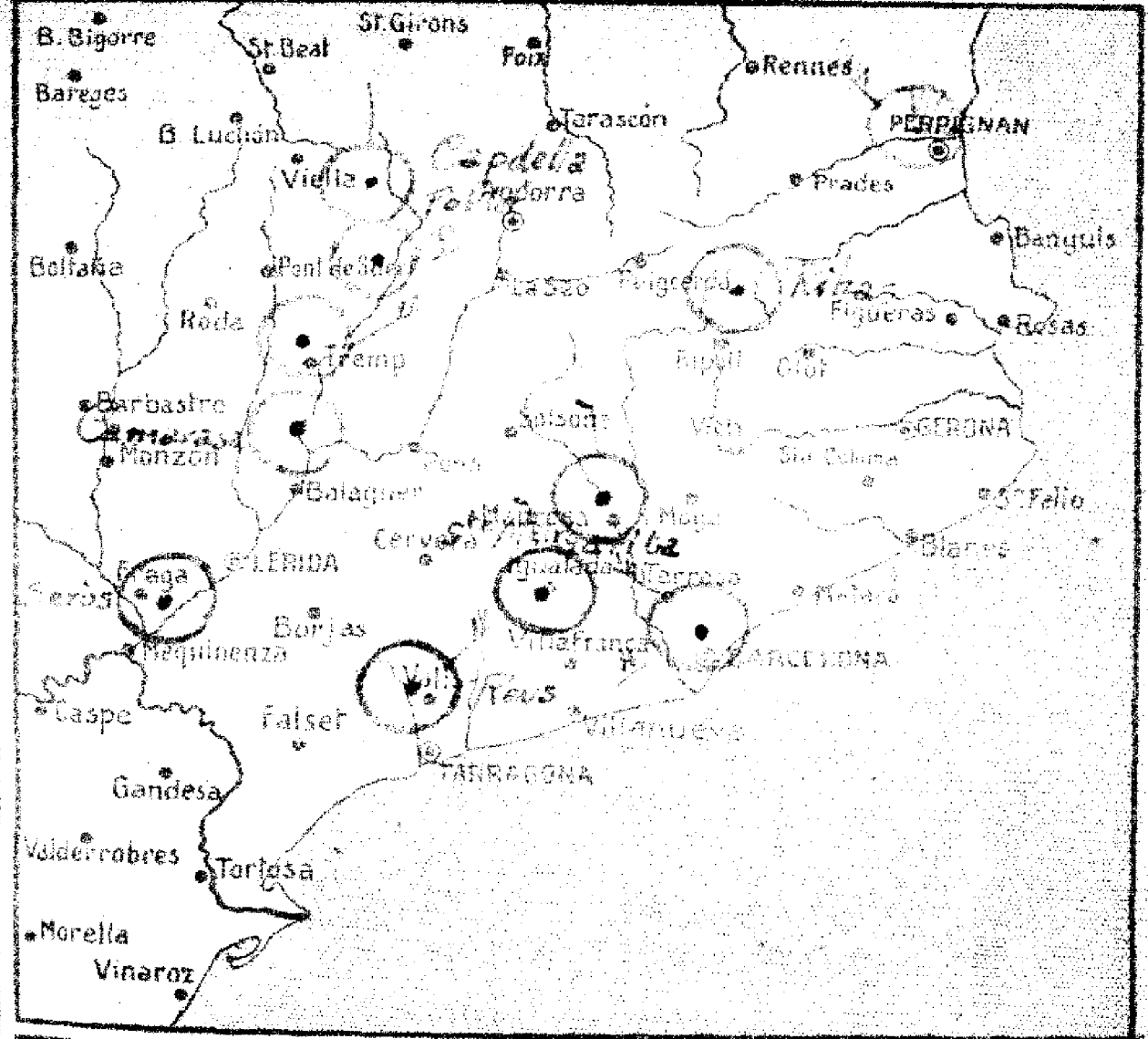

Estado del tiempo en Cataluña:

El buen tiempo es general en Cataluña dominando cielo despejado y viento del cuarto cuadrante. Bajo la influencia de la corriente de la región Norte establecida por el anticiclón de Francia las temperaturas han experimentado un ligero descenso pues en Capdella y lago Estanyó la mínima ha sido de 5°. En Barcelona la máxima ha sido de 23° y la mínima de 16°.

Durante las últimas 24 horas todavía se han registrado algunas lluvias y tormentas por varios puntos del interior y región costera.

EL DIRECTOR DEL SERVICIO: E. FONTSERÉ

DATOS RECIBIDOS DE CATALUÑA:

Localidad	A las 8 h. Estado del cielo	Viento	Temperatura	Mar	En 24 h. Temp. máx.	Temp. mín.	Precipitación	Observaciones especiales
Barcelona	Despejado	WNW	18	rizada	23	16	4	
S. Adrián			20		27	16		
Esplugas	Despejado	NW	15		24	14	3,3	
Vilatorta								
Manresa	Despejado	N	16		24	12		⌓
S. Margarita	id	N	–		–	–		
Freser			16		18	9		
Ribas	Despejado	Calma	17		20	7		
Estangente			10		10	5		
Molinos			14		22	9		
Capdella	Despejado	N	7		19	5		
Pobla	id	Calma	19		26	14	Lluvia	
Tremp	id	NE	15		24	11		
Comiols			9		20	6		
Camarasa	Despejado	Calma	14		25	14		
Serós	id	id	15		30	14		
Reus	id	NE	18		–	–		

Jueves, 8 de julio de 1926

Signos usados en las cartas : ⊓ ⊓ viento inferior; ~ ~ mar; ○ despejado; ◎ ½ cubierto; ◍ cubierto; ≡ niebla; ⌓ rocío; ● lluvia, ✕ nieve; ▲ pedrisco; ⊼ tormenta; ⊔ escarcha; 16 — 16 presión en milibares; 12 precipitación en 24 h., en milímetros.

S. M. C. - 110



SERVICIO METEOROLÓGICO

DE CATALUÑA

CARTA DEL TIEMPO

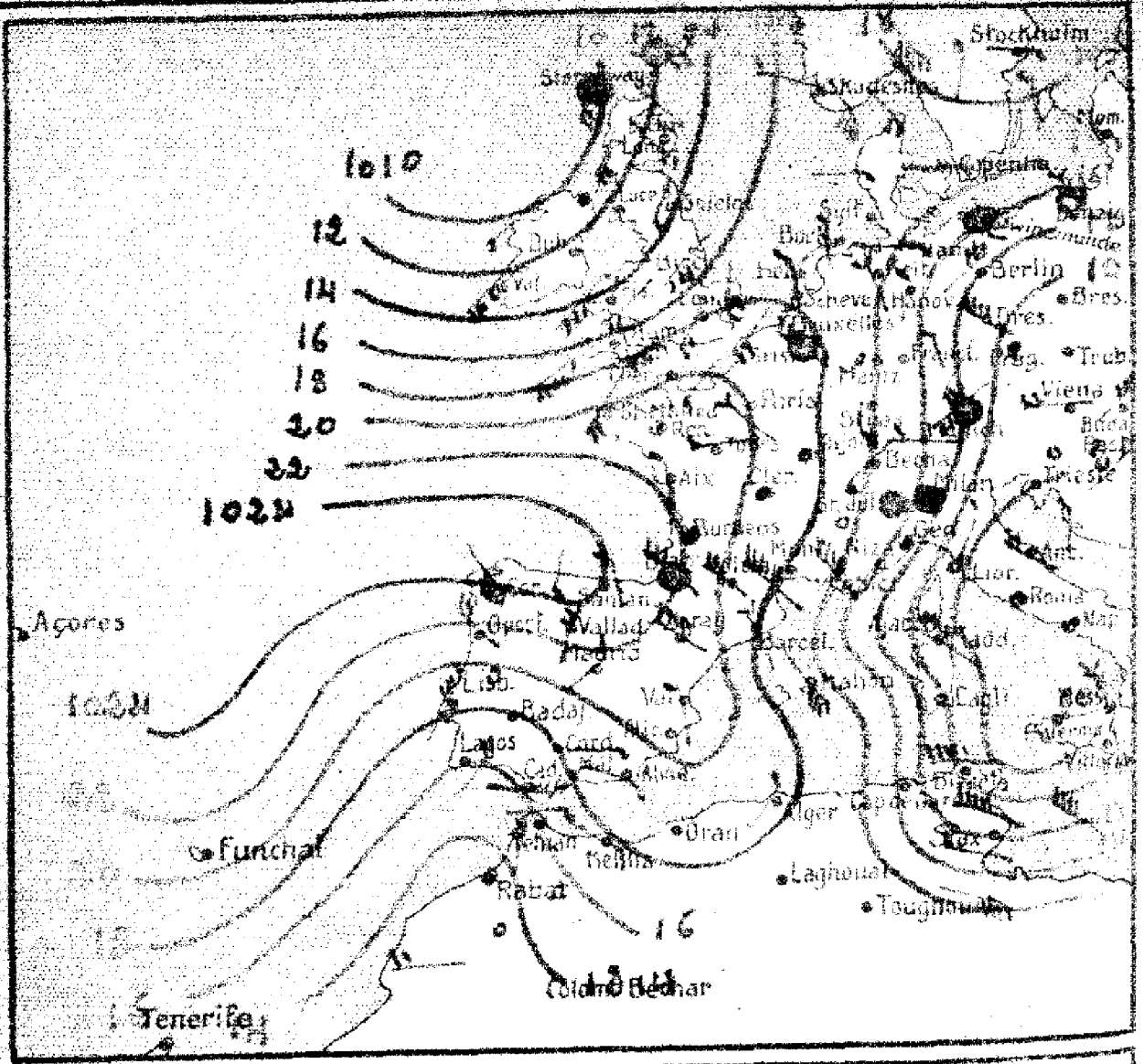

Estado del tiempo en la Europa occidental:

Las bajas presiones de Italia van desapareciendo lentamente hacia los Baleares por cuyo motivo el buen tiempo se intensifica en el Mediterráneo occidental y S.W. de la Península Ibérica. — En el mediodía de Francia, parte de Aragón y Pirineo reinan vientos fuertes del Noroeste. — La zona de lluvias correspondiente a la depresión del Adriático comprende Suiza y toda la Europa central.

En Cataluña es probable buen tiempo

Día 9 de julio de 1926 a 7 horas

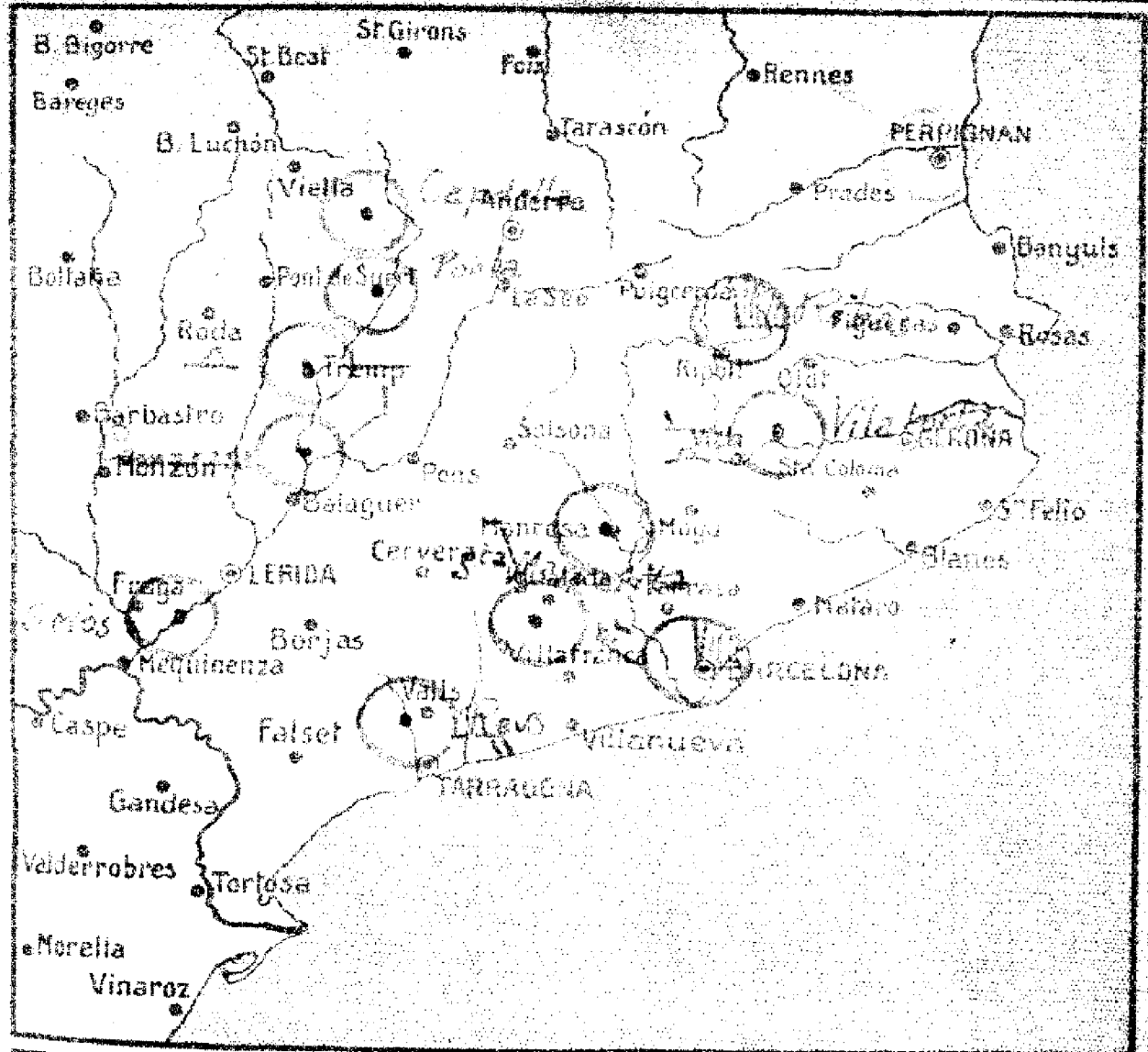

Estado del tiempo en Cataluña:

El buen tiempo es general en Cataluña dominando cielo completamente despejado y vientos débiles de dirección variable.

La temperatura máxima en Barcelona ha sido de 25° y la mínima de 17. En el lago Estangento la mínima ha sido de 5°.

Recorrido total del viento en 24 horas: 243 kilómetros.

EL DIRECTOR DEL SERVICIO: E. FONTSERÉ

DATOS RECIBIDOS DE CATALUÑA:

Localidad	A las 8 h. Estado del cielo	Viento	Temperatura	Mar	En 24 h. Temp. máx.	Temp. mín.	Precipitación	Observaciones especiales
Barcelona	1/4 nublado	NW	21	rizada	25	18		
S. Adrián			21		28	12		
Esplugas	1/4 nublado	N	18		25	15		
Vilatorta	Despejado	W	17		25	10		⌓
Manresa	id	S	18		23	15		⌓
S. Margarita	id	NW	–		–	–		
Fraser			13		20	9		
Ribas	1/4 nublado	Calma	17		20	7		
Estangento			10		11	5		
Molinos			16		22	9		
Capdella	Despejado	N	14		20	7		
Robla	id	Calma	19		31	13		
Tremp	id	E	12		26	11		⌓
Comiols			11		23	7		
Camarasa	Despejado	NE	16		27	16		
Seros	id	Calma	18		22	13		
Reus	id	E	20		–	–		

Viernes 9 de julio de 1926.

Signos usados en las cartas : ⊓⊓ viento inferior; ~~ mar; ○ despejado; ◎ 1/2 cubierto; ◍ cubierto; ≡ niebla; ⌓ rocío; ● lluvia; ✳ nieve; ▲ pedrisco; ⊠ tormenta; ⊔ escarcha; 15——16 presión en milibares; **12** precipitación en 24 h., en milímetros.

S. M. C. - 110



SERVICIO METEOROLÓGICO

DE CATALUÑA

CARTA DEL TIEMPO

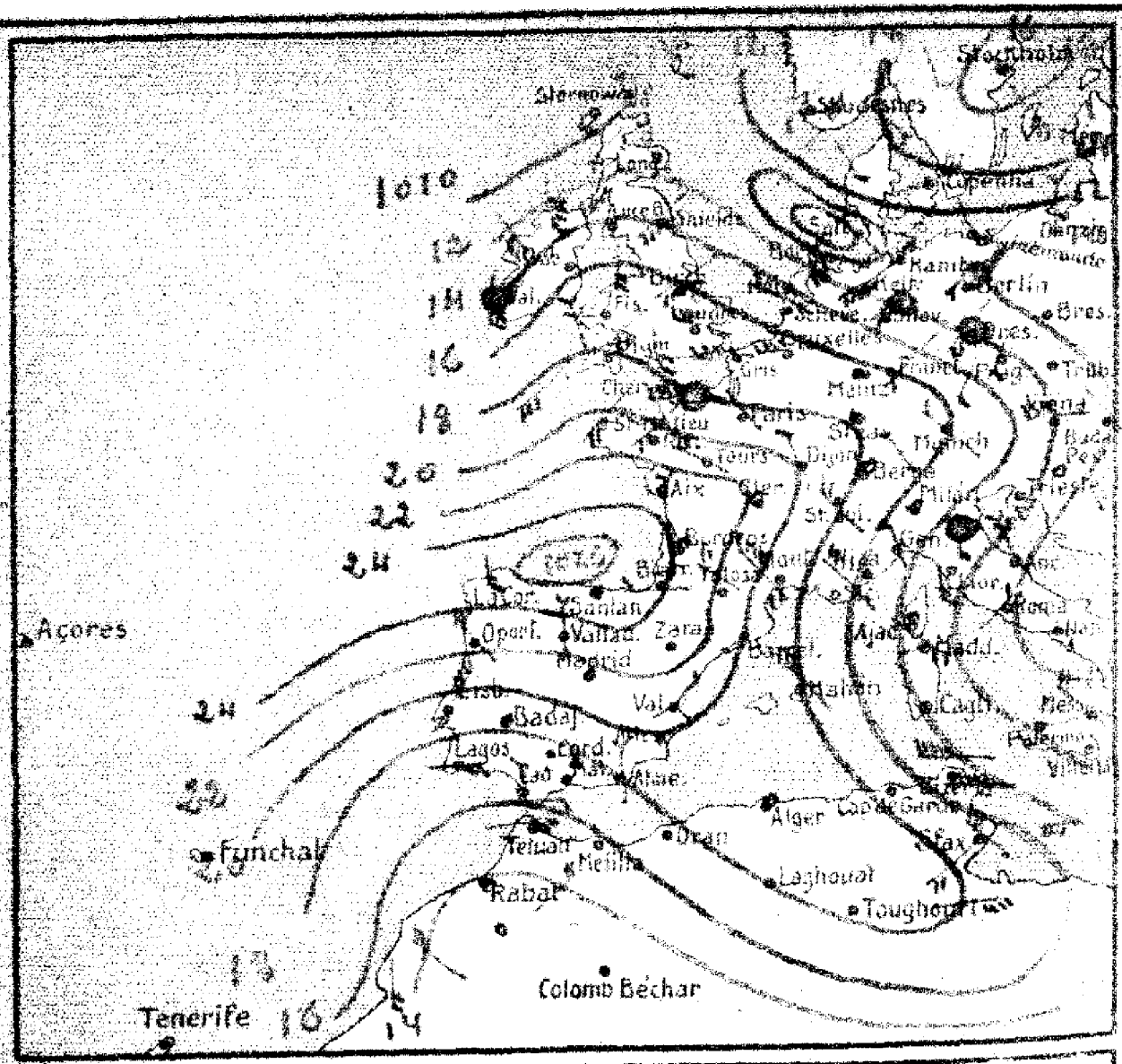

Estado del tiempo en la Europa occidental:

El régimen anticiclónico de las costas de Galicia se interna en nuestra Península acentuándose el buen tiempo, pues los vientos de los pasados días pierden intensidad y reinan asimismo cielo despejado y temperatura en alza. — Las bajas presiones se hallan en la Europa central, produciéndose abundantes lluvias y tormentas por varios puntos de Alemania y Checoeslovaquia. En Cataluña es probable buen tiempo.

Día 10 de julio de 1926 a ... horas

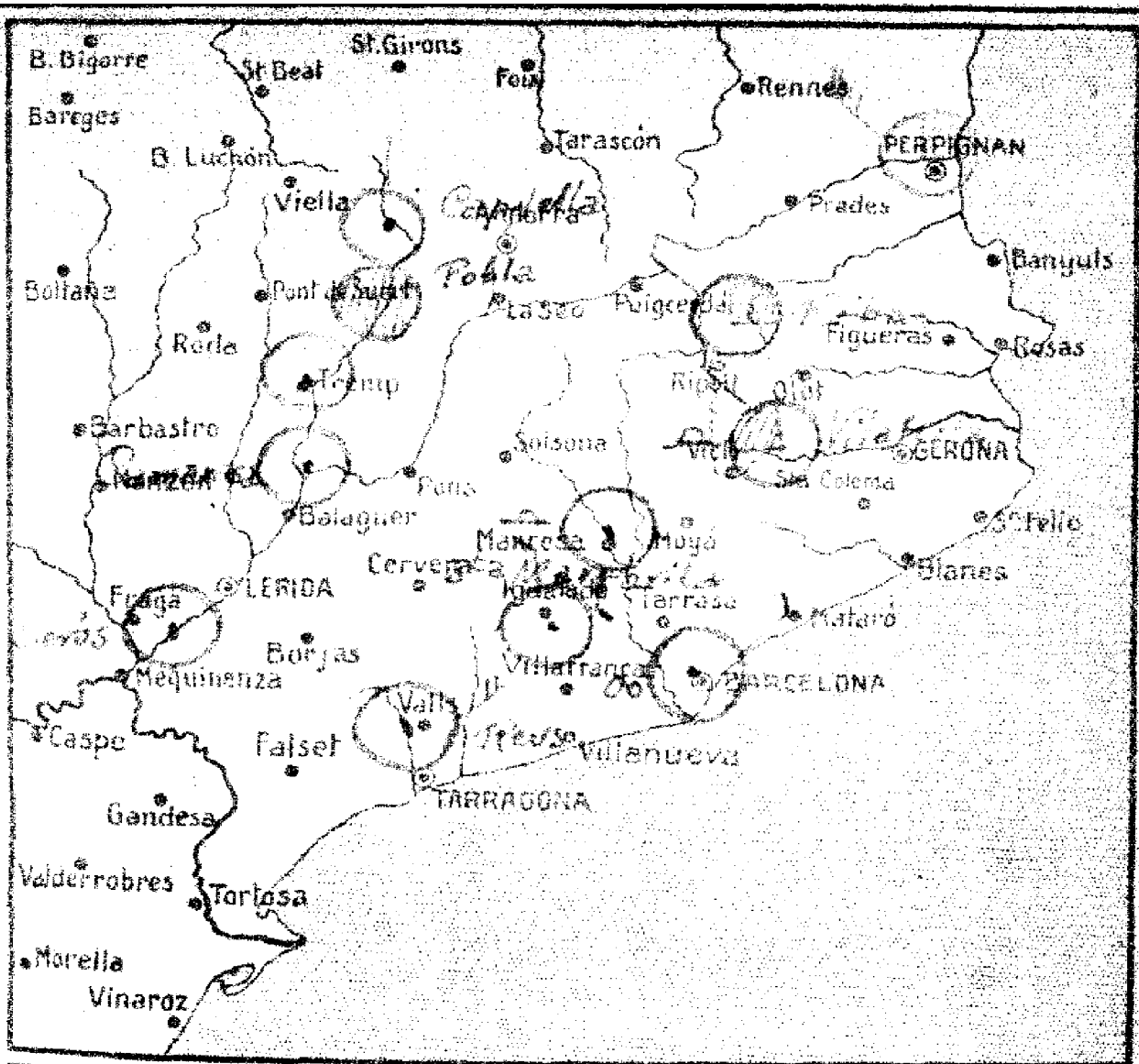

Estado del tiempo en Cataluña:

El tiempo en Cataluña es bueno dominando algunas nubes por el Pirineo y región costera y despejado en el resto.

La temperatura máxima en Barcelona ha sido de 26° y la mínima en el Estangento, Ribes y Coniols de 9°.

El recorrido total del viento durante las últimas 24 horas ha sido de 210 Kilómetros.

El Director del Servicio: E. FONTSERÉ

DATOS RECIBIDOS DE CATALUÑA:

Localidad	A las ..... h. Estado del cielo	Viento	Temperatura	Mar	En 24 h. Temp. máx.	Temp. mín.	Precipitación	Observaciones especiales
Barcelona	Despejado	NE	23	llana	26	18		∞
S. Adrián			22		29	17		
Esplugas	Despejado	Calma	18		26	16		∞
Vilatorta	1/4 nublado	NW	19		27	10		
Manresa	Despejado	SW	19		24	14		
S. Margarita	id	N	–		–	–		
Treser			13		23	10		
Ribas	1/4 nublado	NW	17		21	9		
Estangento			11		14	9		
Molinos			16		22	10		
Capdella	Despejado	N	11		22	8		
Pabla	Nublado	Calma	21		29	16		
Tremp	Despejado	id	13		30	12		
Comiols			13		24	9		
Camarasa	Despejado	Calma	17		25	17		
Serós	id	id	17		35	16		
Reus	id	NE	20		–	–		

Sábado, 10 de julio de 1926

Signos usados en las cartas : viento inferior; mar; despejado; 1/2 cubierto; cubierto; niebla; rocío; lluvia; nieve; pedrisco; tormenta; escarcha; presión en milibares; 12 precipitación en 24 h., en milímetros.

SERVICIO METEOROLÓGICO

DE CATALUÑA

CARTA DEL TIEMPO

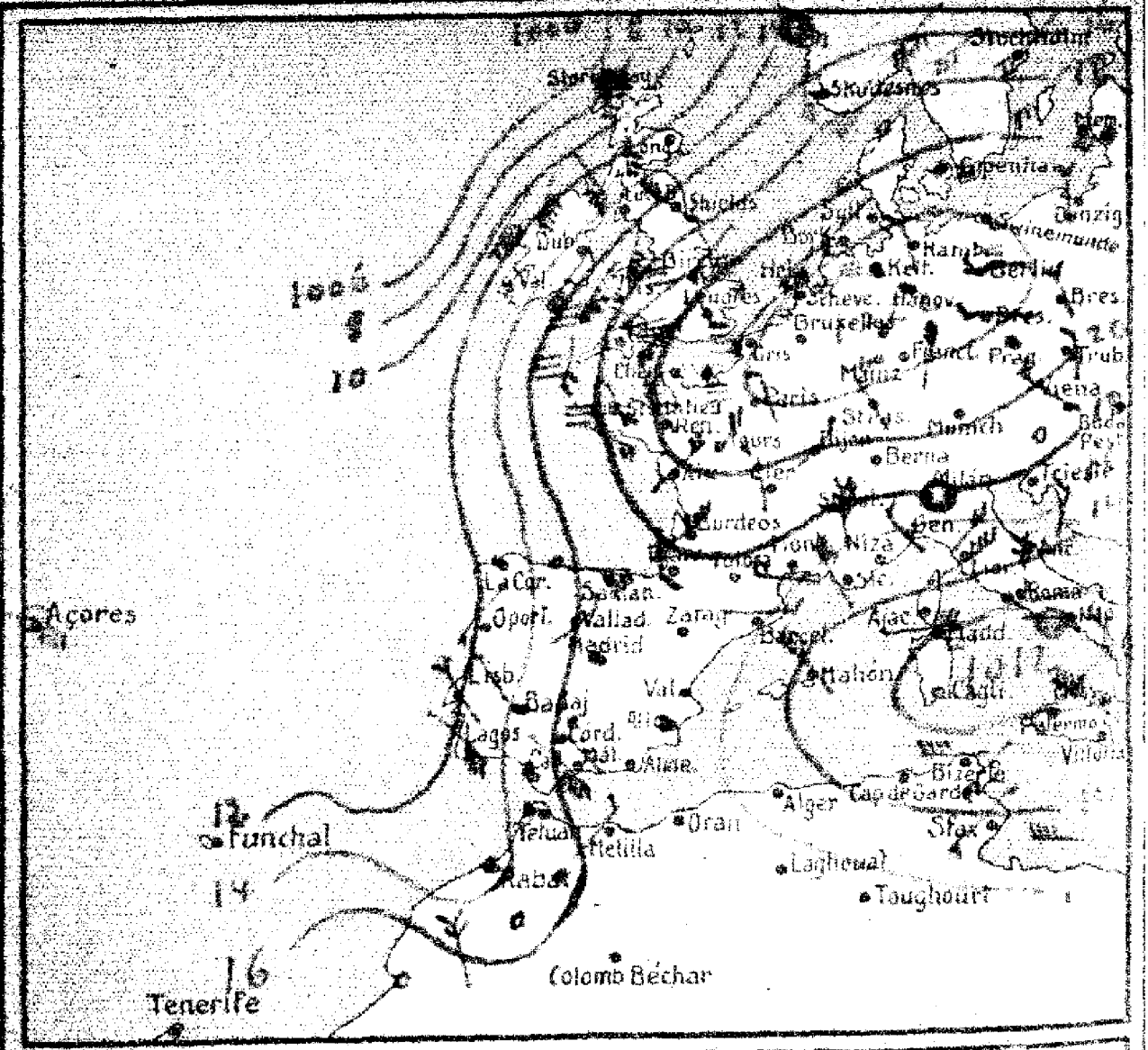

Estado del tiempo en la Europa occidental:

El régimen anticiclónico de las costas occidentales de Europa se debilitó debido a la proximidad de una nueva depresión barométrica que procedente del Atlántico septentrional se dirige hacia las costas de Irlanda y mar Cantábrico. En Italia domina tiempo muy variable, inseguro con algunas lluvias y vientos fuertes motivado por un mínimo cuyo centro radica en el mar Tirreno. En nuestra Península el tiempo es bueno pero pierde estabilidad por Andalucía y Galicia. — En Cataluña es probable buen tiempo.

Día 12 de Julio de 1926 a 7 horas

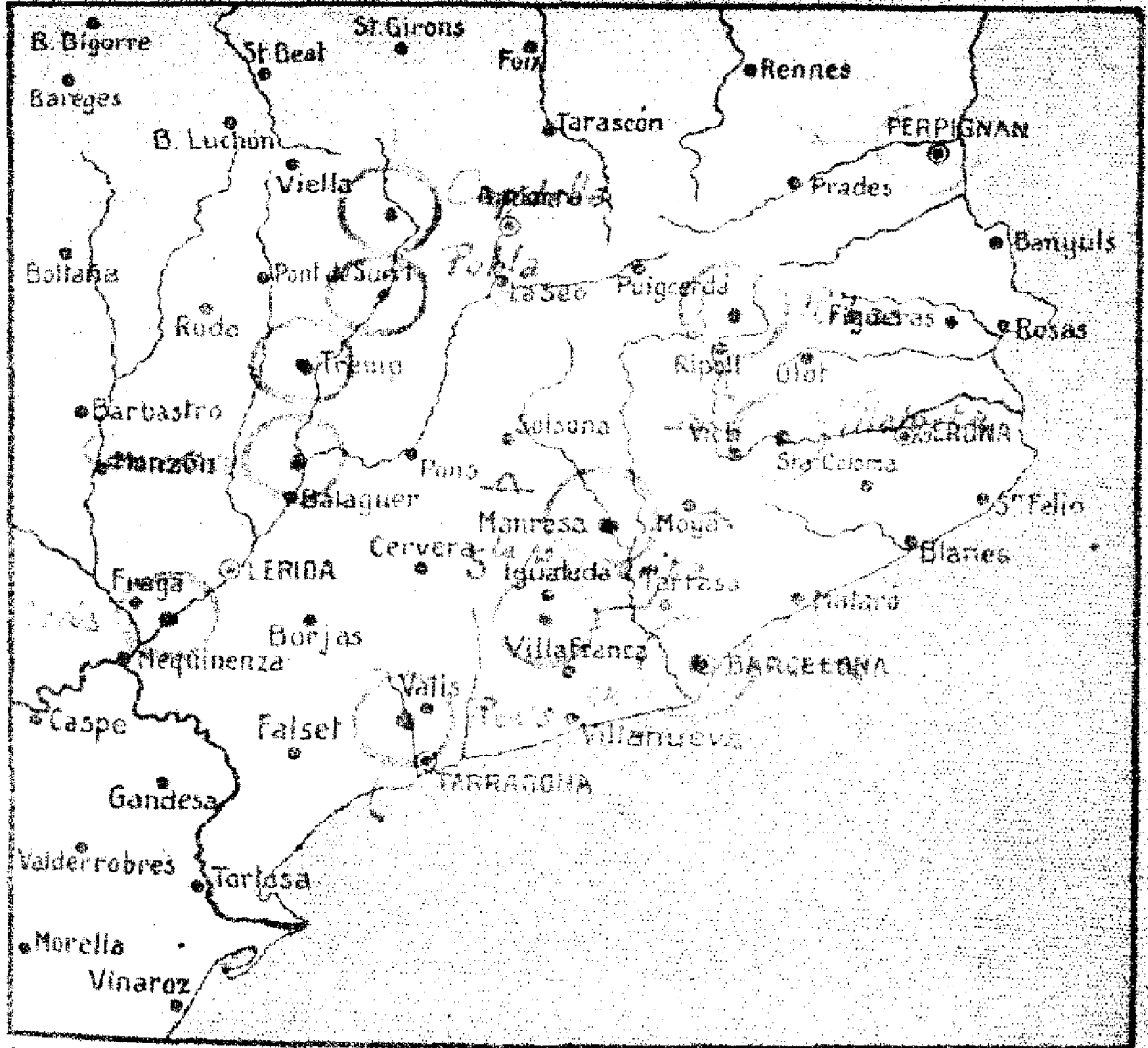

Estado del tiempo en Cataluña:

El buen tiempo es general en Cataluña dominando vientos débiles de dirección variable.

El aumento de la temperatura ha sido general en toda la región.

En nuestra ciudad la máxima ha sido de 27° y la mínima de 20.

La máxima en Camarasa y en San Julián de Vilatorta ha sido de 30°.

EL DIRECTOR DEL SERVICIO : E. FONTSERÉ

DATOS RECIBIDOS DE CATALUNA:

Localidad	A las 8 h. Estado del cielo	Viento	Temperatura	Mar	En 24 h. Temp. máx.	Temp. mín.	Precipitación	Observaciones especiales
Barcelona	Despejado	E	24	llana	28	20		∞³
S. Adrián			23		29	20		
Esplugas	Despejado	Calma	22		28	18		∞
Vilatorta	id	id	22		30	15		⌓
Manresa	id	E	21		27	16		⌓
S. Margarita	id	E	–		–	–		
Freser			16		25	14		
Ribas	Despejado	S	21		26	11		
Estangenti			19		19	11		
Molinos			19		25	14		
Capdella	Despejado	N	16		26	12		
Pobla	id	Calma	24		33	20		
Tremp	id	id	16		34	12		
Comiols			15		27	12		
Camarasa	Despejado	Calma	19		30	19		
Sarós	id	id	19		37	18		
Reus	id	SW	23		–	–		

Lunes, 12 de julio de 1926

Signos usados en las cartas : ⌐ ⌐ viento inferior; ~ ~ mar; ○ despejado; ◐ ½ cubierto; ◍ cubierto; ≡ niebla; ⌓ rocío; ● lluvia; ✳ nieve; ▲ pedrisco; ⌈⌊ tormenta; ⌴ escarcha; 18 — 18 presión en milibares; 12 precipitación en 24 h., en milímetros.

S. M. C. - 110



SERVICIO METEOROLÓGICO

DE CATALUÑA

CARTA DEL TIEMPO

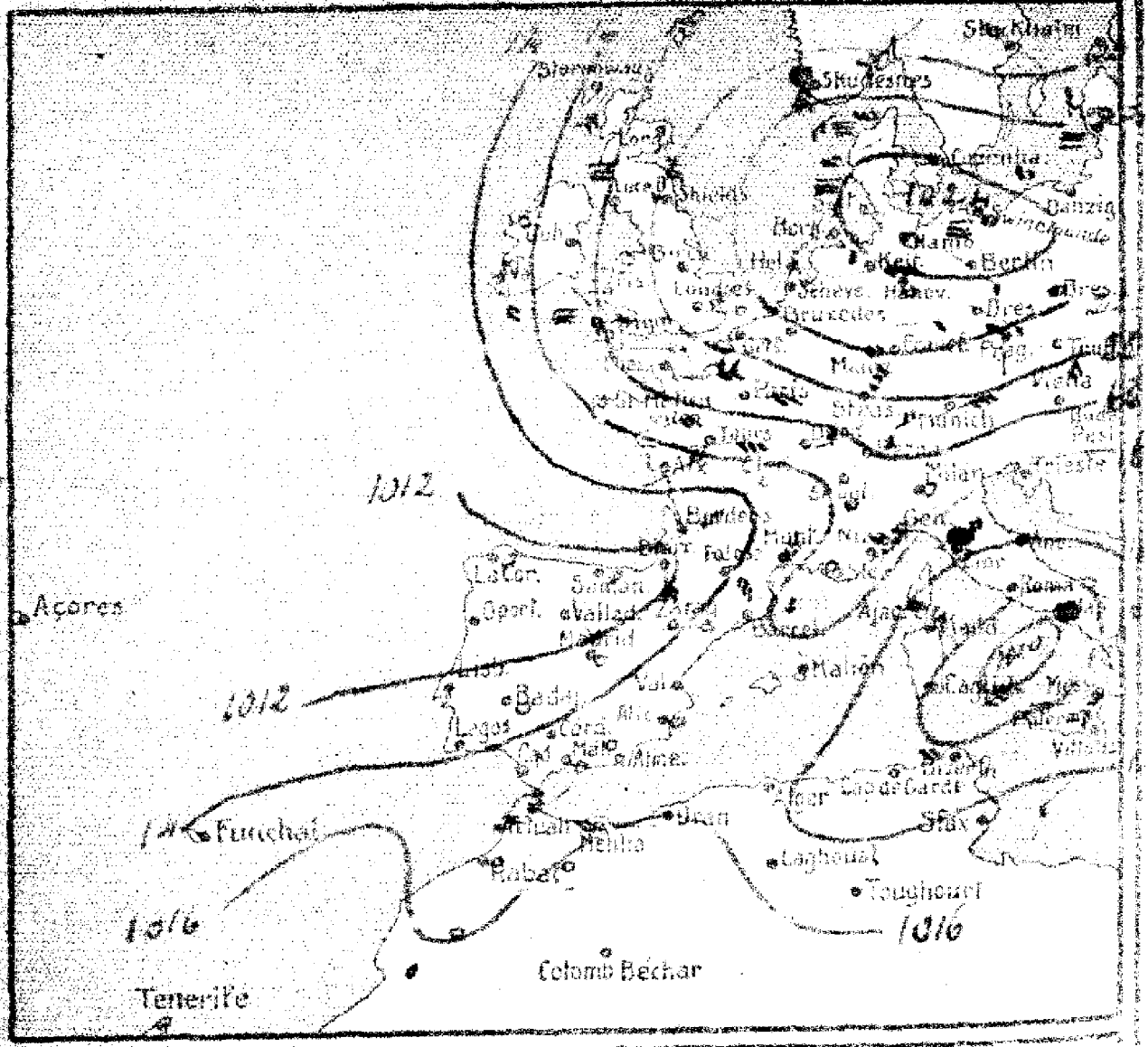

Estado del tiempo en la Europa occidental:

En Italia persiste estacionaria la depresión barométrica iniciada anteayer dando lugar a tiempo muy variable y lluvias por las costas de los mares Adriático y Tirreno.

Por la Península Ibérica el tiempo se mantiene existiendo solamente algunas nubes por Andalucía y Extremadura.

En Cataluña es probable buen tiempo

Día 13 de julio de 1926 a las 7 horas

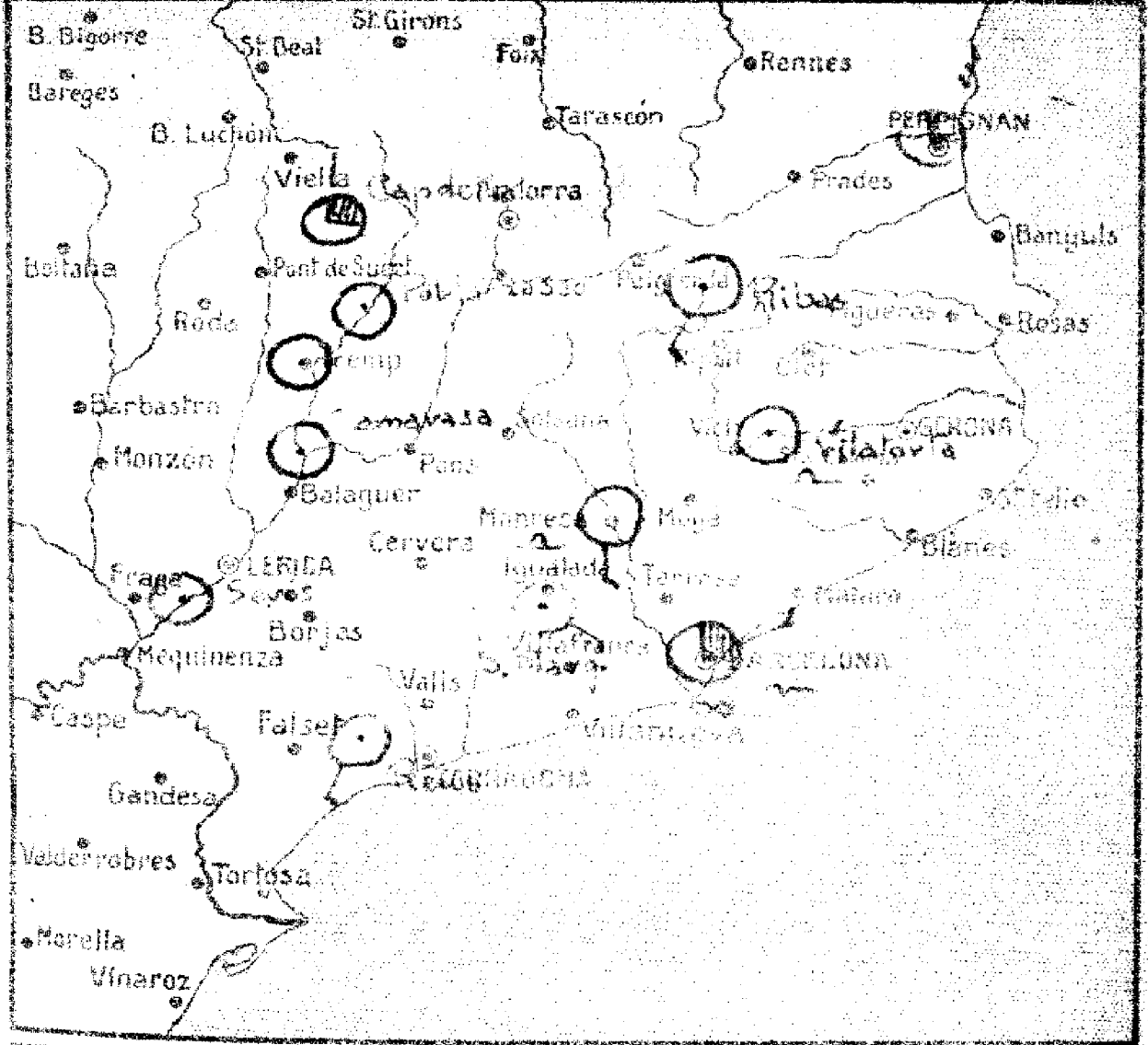

Estado del tiempo en Cataluña:

En toda Cataluña reina buen tiempo dominando cielo completamente despejado y vientos débiles de dirección variable.

La temperatura máxima en Barcelona ha sido de 27° y la mínima en el lago Estangento de 9°.

Recorrido del viento en 24 horas: 292 Kms.

EL DIRECTOR DEL SERVICIO: E. FONTSERÉ

DATOS RECIBIDOS DE CATALUÑA:

Localidad	A las 8 h.				En 24 h.			Observaciones especiales
	Estado del cielo	Viento	Temperatura	Mar	Temp. máx.	Temp. mín.	Precipitación	
Barcelona	1/4 nublado	ENE	22	marejadilla	27	19		∞
S. Adrián			23		33	19		
Vilatorta	Despejado	Calma	20		28	14		⌓
Manresa	id	S	21		28	16		⌓
S. Margarita	id	SE	—		—			
Freser			17		25	14		
Ribas	Despejado	SW	22		25	16		
Estangento			15		22	9		
Molinos			19		27	16		
Candella	1/4 nublado	N	18		28	12		
Pobla	Despejado	Calma	23		34	15		
Tremp	id	id	20		36	15		
Comiols			16		27	12		
Camarasa	Despejado	Calma	19		32	15		
Serós	id	id	20		40	18		
Reus	id	SW	23		—	—		

Martes 13 de julio de 1926

Signos usados en las cartas : ⊓⊓ viento inferior; ~~~ mar; ○ despejado; ◐ 1/2 cubierto; ◍ cubierto; ≡ niebla; ⌓ rocío; ● lluvia; ✕ nieve; ▲ pedrisco; ⊼ tormenta; ⊔ escarcha; 16—16 presión en milibares; 12 precipitación en 24 h., en milímetros.



SERVICIO METEOROLÓGICO

DE CATALUÑA

CARTA DEL TIEMPO

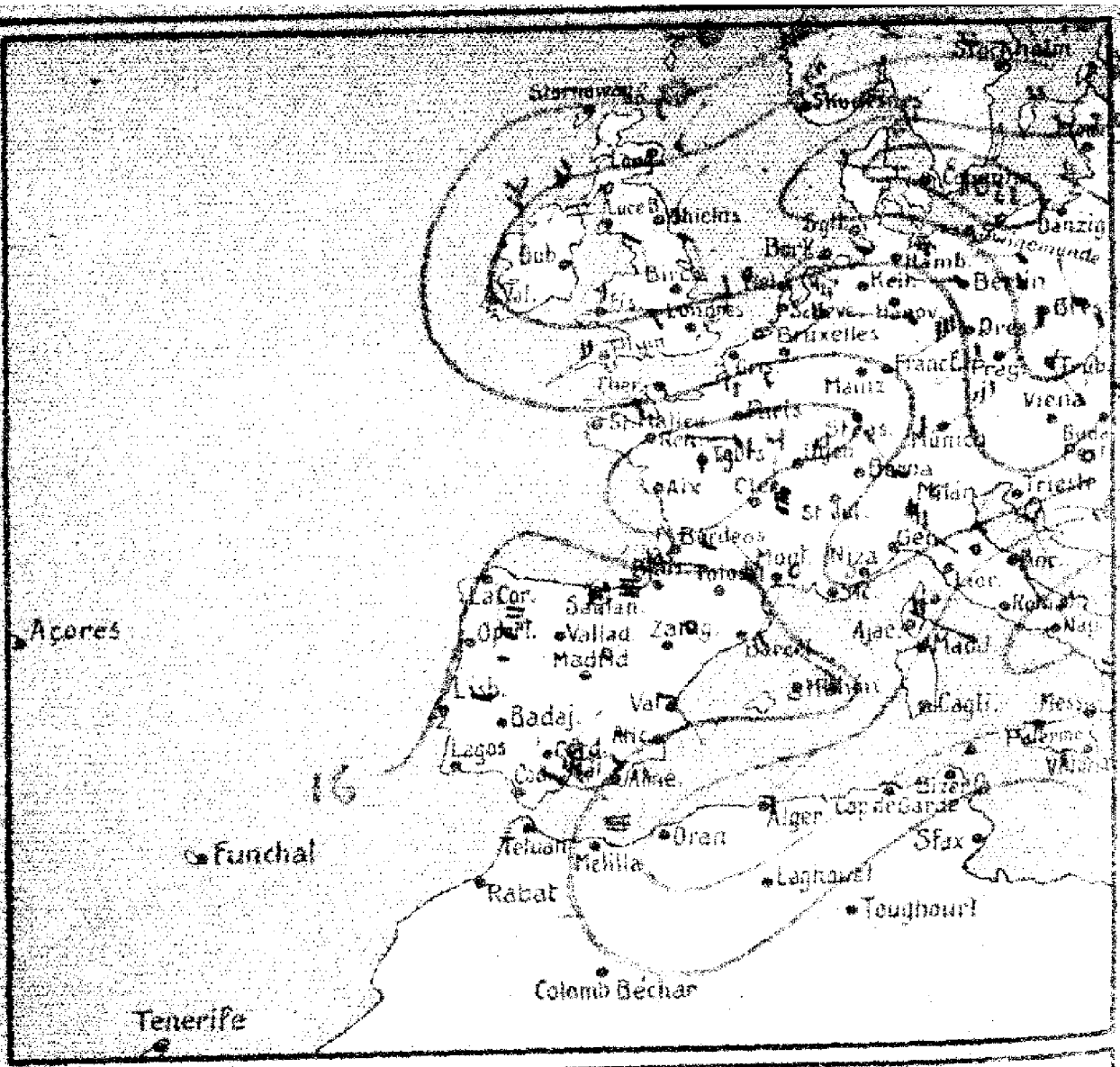

Estado del tiempo en la Europa occidental:

La depresión barométrica de Italia se debilita [illegible] tablemente por cuyo motivo mejora el tiempo [illegible] mayor parte de aquellas costas.—

En el resto del occidente europeo el tiempo [illegible] no pero en la Península Ibérica, debido al [illegible] te calor reinante por la meseta central es prob[illegible] tendencia al régimen de tormentas locales.

En Cataluña es probable buen tiempo [illegible] con alguna turbonada en las comarcas [illegible]

Día [illegible] de Julio de 192[illegible] a [illegible] horas

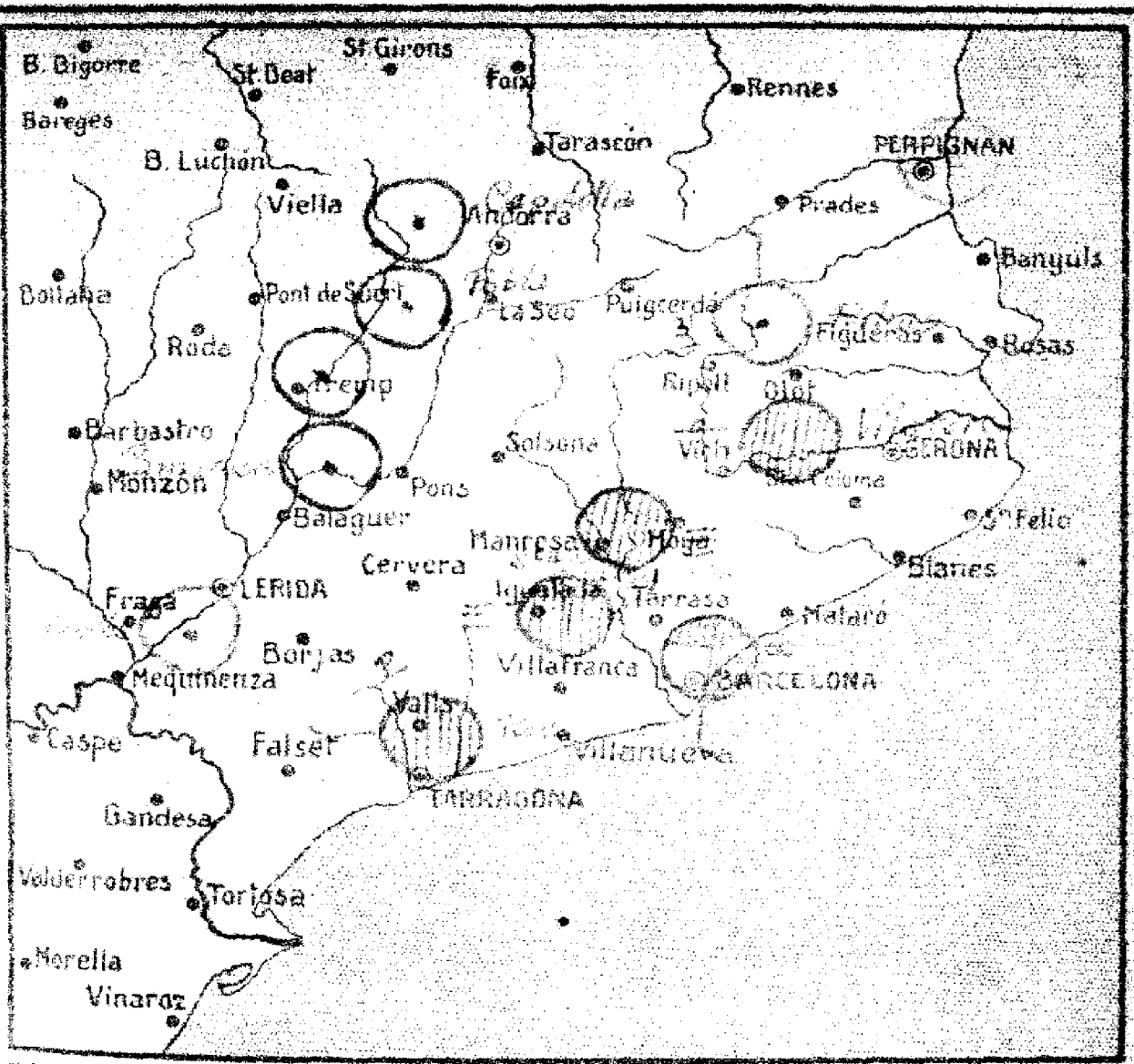

Estado del tiempo en Cataluña:

En el llano de Prages y en la Lagarde se observan abundantes nieblas y neblinas bajas. En el resto de Cataluña el tiempo es bueno dominando cielo relativamente despejado y vientos débiles. Durante las últimas 24 horas han vuelto a registrarse algunas tormentas aisladas por la región Pirenaica.

Temperatura máxima en Barcelona, [illegible] mínima en el Estangento y Cornils. 10°.

El Director del Servicio: E. FONTSERÉ

DATOS RECIBIDOS DE CATALUÑA:

Localidad	A las 8 h. Estado del cielo	Viento	Temperatura	Mar	En 24 h. Temp. máx.	Temp. mín.	Precipitación	Observaciones especiales
Barcelona ½	nublado	SSW	22	rizada	24	20		∞
S. Adrián			23		32	20		
Esplugas	Nublado	Calma	20		27	17		∞
Elaborta	id	id	19		25	14		⌓
Canresa	id	id	21		26	17		≡
S. Margarita	id	NE	—		—	—		≡:3
Fresco			16		25	13		
Ribas	Despejado	N	20		25	13	3	
Estangento			19		19	10		
Molinos			16		26	14		
Capdella	Despejado	N	13		27	12		
Pobla	id	Calma	21		31	18		
Tremp	id	id	19		30	18		
Comiols			14		24	10		
Camarosa	Despejado	Calma	20		29	19		
Serós	id	id	21		31	19		
Reus	Nublado	W	25		—	—	Lluvia	

Miércoles, 14 de julio de 1926

Signos usados en las cartas : ⊓⊓ viento inferior; ~~ mar; ○ despejado; ◍ ½ cubierto; ◍ cubierto; ≡ niebla; ⌓ rocío; ● lluvia; ✕ nieve; ▲ pedrisco; ⊠ tormenta; ⊔ escarcha; 18 — 18 presión en milibares; 12 precipitación en 24 h., en milímetros.

S. M. C. - 110

SERVICIO METEOROLÓGICO

DE CATALUÑA

CARTA DEL TIEMPO

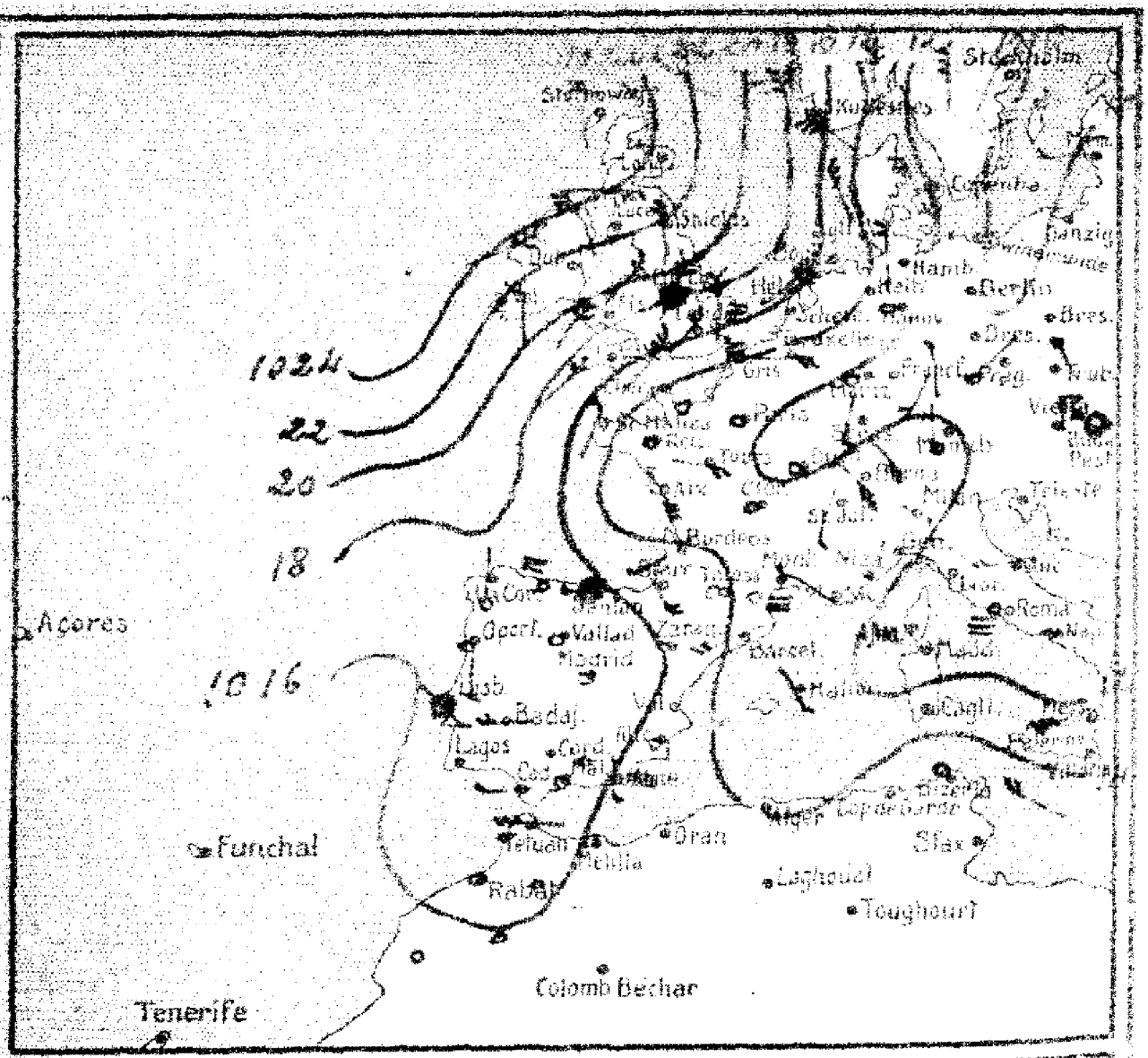

Estado del tiempo en la Europa occidental:

Las altas presiones que los últimos días estaban en el mar Báltico se han situado en las Islas Británicas dando lugar a buen tiempo en la mayor parte del occidente europeo. — En nuestra Península disminuye la presión barométrica por cuyo motivo el buen tiempo pierde estabilidad aumentando las nubes por Castilla, Extremadura, Andalucía y Aragón, registrándose asimismo algunas tormentas locales durante las horas de mayor calor. — En Cataluña es probable tiempo inseguro con alguna turbonada por el interior.

Día 15 de julio de 1926 a 7 horas

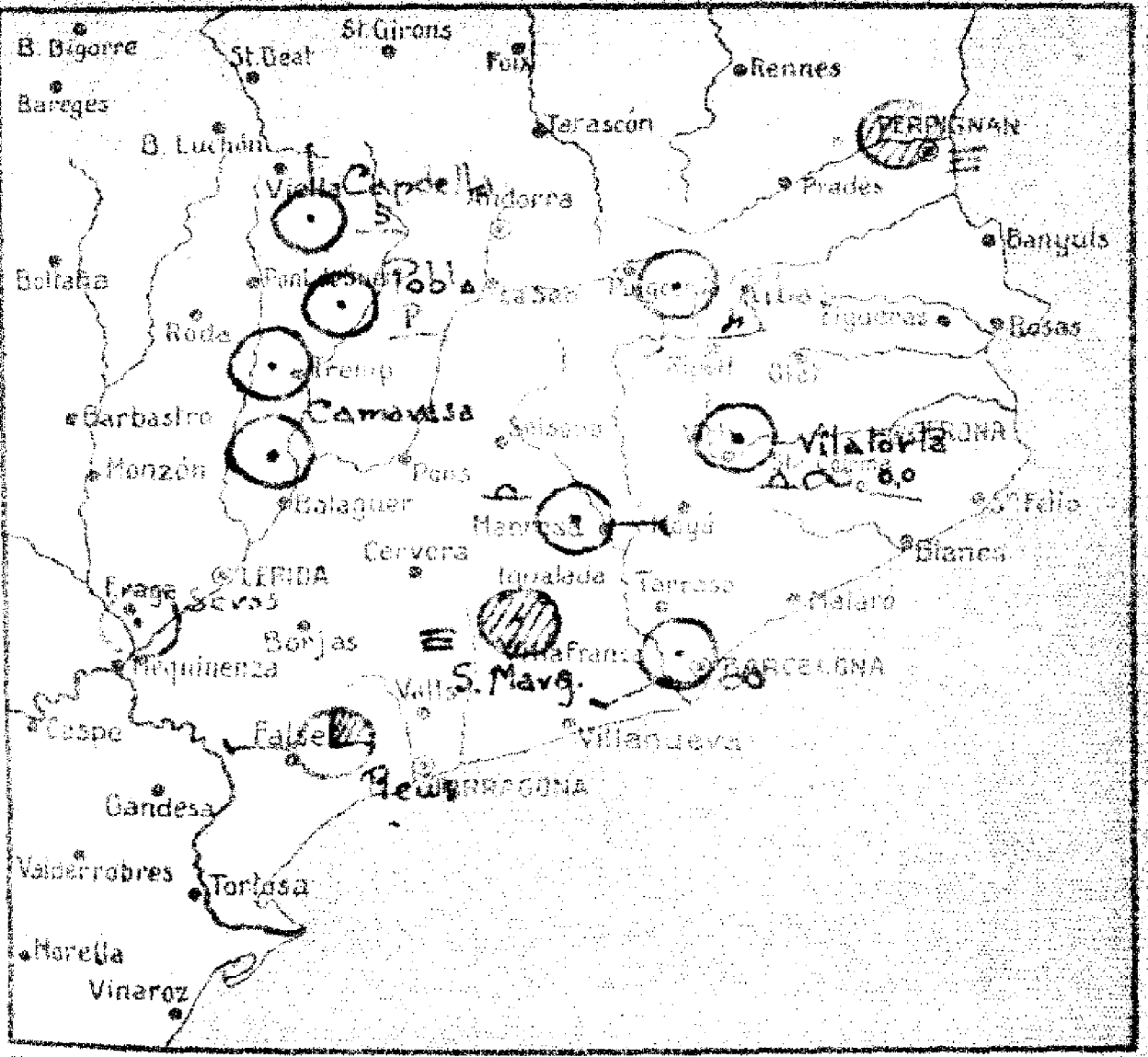

Estado del tiempo en Cataluña:

El tiempo en general es bueno pero presenta respecto de poca estabilidad.

Durante las últimas 24 horas se han registrado algunas lluvias de carácter tormentoso por la región Pirenaica y llano de Vich. En Capdella y Ribes la cantidad de lluvia recogida ha sido de 5 y 4 milímetros respectivamente.

Recorrido total del viento: 208 kilómetros

El Director del Servicio: E. FONTSERÉ

DATOS RECIBIDOS DE CATALUÑA:

Localidad	A las 8 h.				En 24 h.			Observaciones especiales
	Estado del cielo	Viento	Temperatura	Mar	Temp. máx.	Temp. mín.	Precipitación	
Barcelona	Despejado	W/W	24	llana	28	20		∞
S. Adrián			25		30	20		
Vilafranca	Despejado	Calma	20		26	14	0,0	∞ ⌓
Manresa	id	E	22		28	17		⌓
S. Margarita	Nublado	NE	–		–	–		≡
Fresser			16		23	13		
Ribas	Despejado	S	20		25	11	4	
Estangento			14		19	11	1	
Molinos			18		26	14		
Capdella	Despejado	N	16		27	12	5	
Pobla	id	Calma	23		31	15	Lluvia	
Tremp	id	id	18		31	18		
Comiols			15		24	11		
Camarasa	Despejado	Calma	21		31	20		
Seros	id	id	20		32	20		
Reus	½ nublado	W	24		–	–		

Jueves 15 de julio de 1926

Signos usados en las cartas : viento inferior; mar; despejado; ½ cubierto; cubierto; niebla; rocío; lluvia; nieve; pedrisco; tormenta; escarcha; presión en milibares; **12** precipitación en 24 h., en milímetros.

S. M. C. - 110



SERVICIO METEOROLÓGICO

DE CATALUÑA

CARTA DEL TIEMPO

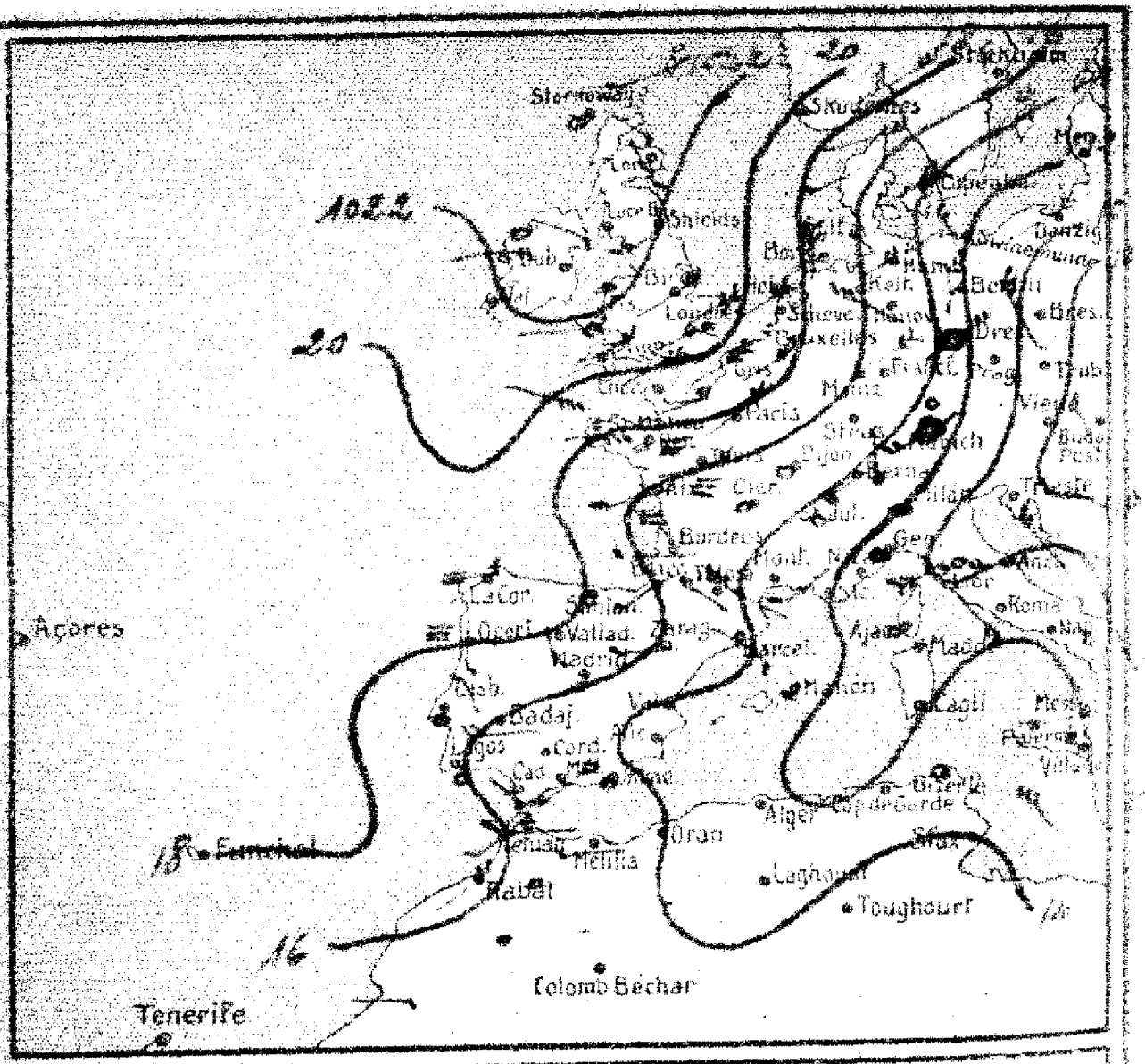

Estado del tiempo en la Europa occidental:

Persisten estacionarias las altas presiones en las Islas Británicas dando lugar a buen tiempo general en la mayor parte del occidente europeo. — En Alemania y Checoeslovaquia se registran algunas lluvias de carácter tormentoso motivadas por la depresión barométrica situada en Hungría y cuya trayectoria se dirige hacia los Baleares. — En Cataluña es probable buen tiempo y calor.

Día 16 de julio de 1926 a 7 horas

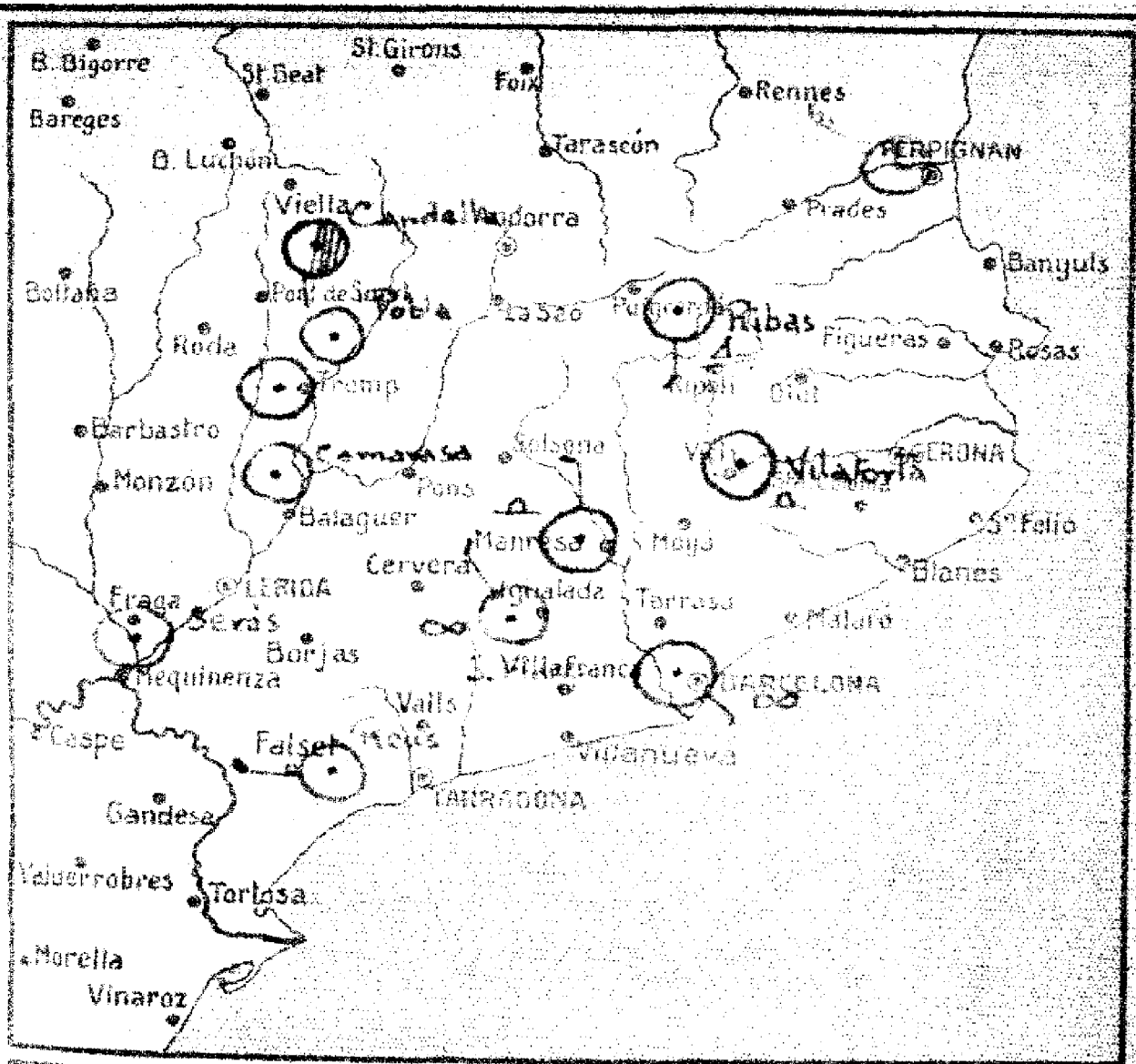

Estado del tiempo en Cataluña:

En toda Cataluña reina cielo despejado, vientos débiles y temperaturas bastante altas.

En Barcelona la máxima fue de 27° y la mínima de 21. En el lago Enol-gento la mínima ha sido de 11°.

Recorrido total del viento: 25 Kilómetros

EL DIRECTOR DEL SERVICIO: E. FONTSERÉ

DATOS RECIBIDOS DE CATALUÑA:

Localidad	A las ..... h. Estado del cielo	Viento	Temperatura	Mar	En 24 h. Temp. máx.	Temp. mín.	Precipitación	Observaciones especiales
[illegible]	Despejado	SE	24	llano	27	21		
[illegible]			24		29	22		
[illegible]	Despejado	Calma	24		25	17		
[illegible]	"	N	24		29	13		
[illegible]	"	NW	—		—	—		
[illegible]			17		26	16		
[illegible]								
[illegible]	Despejado	S	22		26	10	1	
[illegible]			14		21	11		
[illegible]			19		27	15		
[illegible]								
[illegible]	½ nublado	S	16		24	14		
[illegible]	Despejado	Calma	24		30	22		
[illegible]	"	"	20		30	17		
[illegible]			19		28	13		
[illegible]								
[illegible]	Despejado	Calma	21		31	21		
[illegible]	"	"	22		38	19		
[illegible]	"	W	24		—	—		
Viernes, 16 de julio de 1926								

Signos usados en las cartas : viento inferior; mar; despejado; ½ cubierto; cubierto; niebla; rocío; lluvia; nieve; pedrisco; tormenta; escarcha; presión en milibares; precipitación en 24 h., en milímetros.

S. M. C. - 110

SERVICIO METEOROLÓGICO

DE CATALUÑA

CARTA DEL TIEMPO

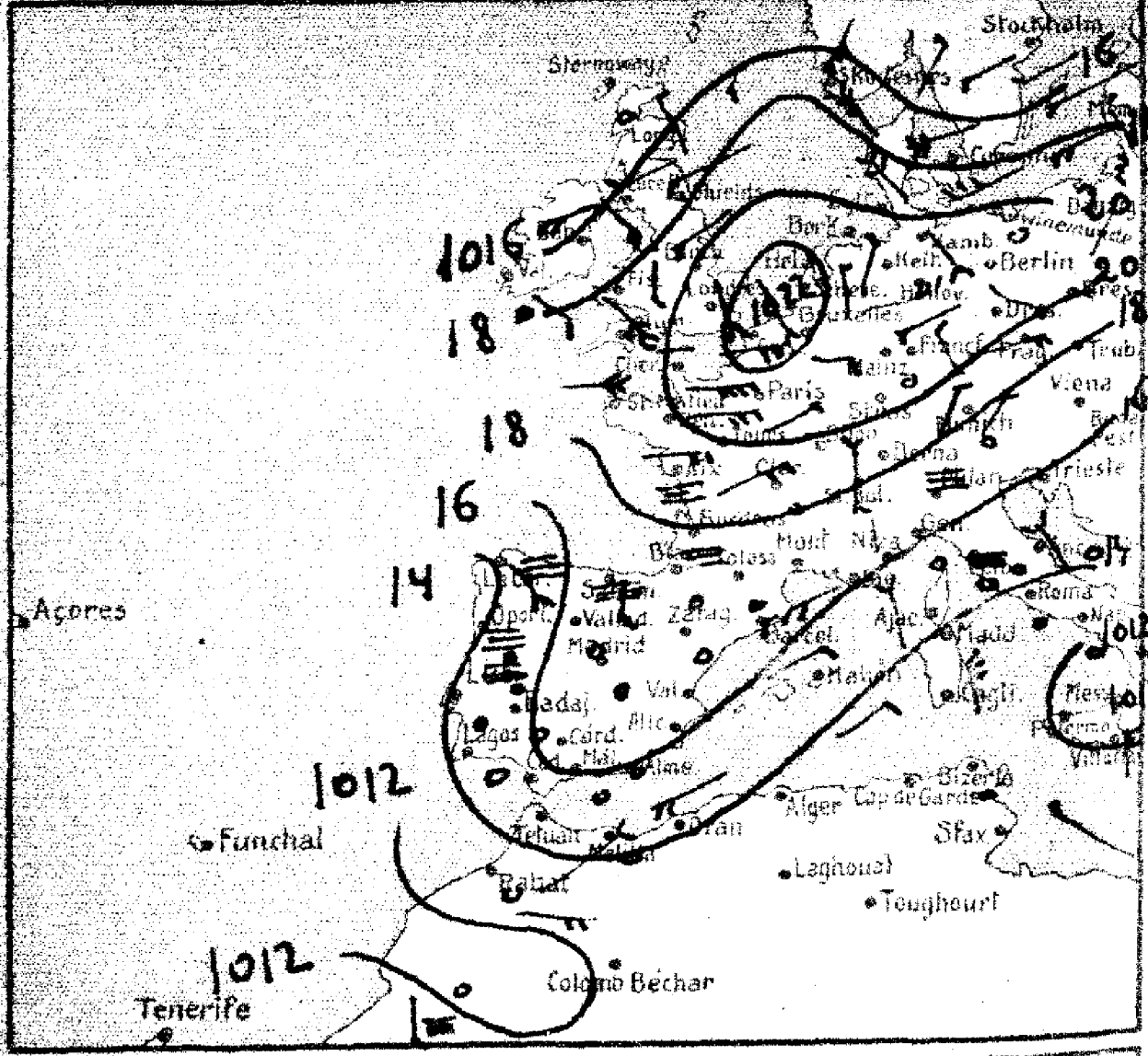

Estado del tiempo en la Europa occidental:

El buen tiempo se ha generalizado en el occidente europeo existiendo solamente algunas nubes y nieblas en las costas del Cantábrico y mar del Norte.

La depresión barométrica que los pasados días perturbaba el tiempo en Italia desaparece rápidamente hacia los Balcanes.

En Cataluña es probable buen tiempo y calor

Día 17 de Julio de 192 6 a 7 horas

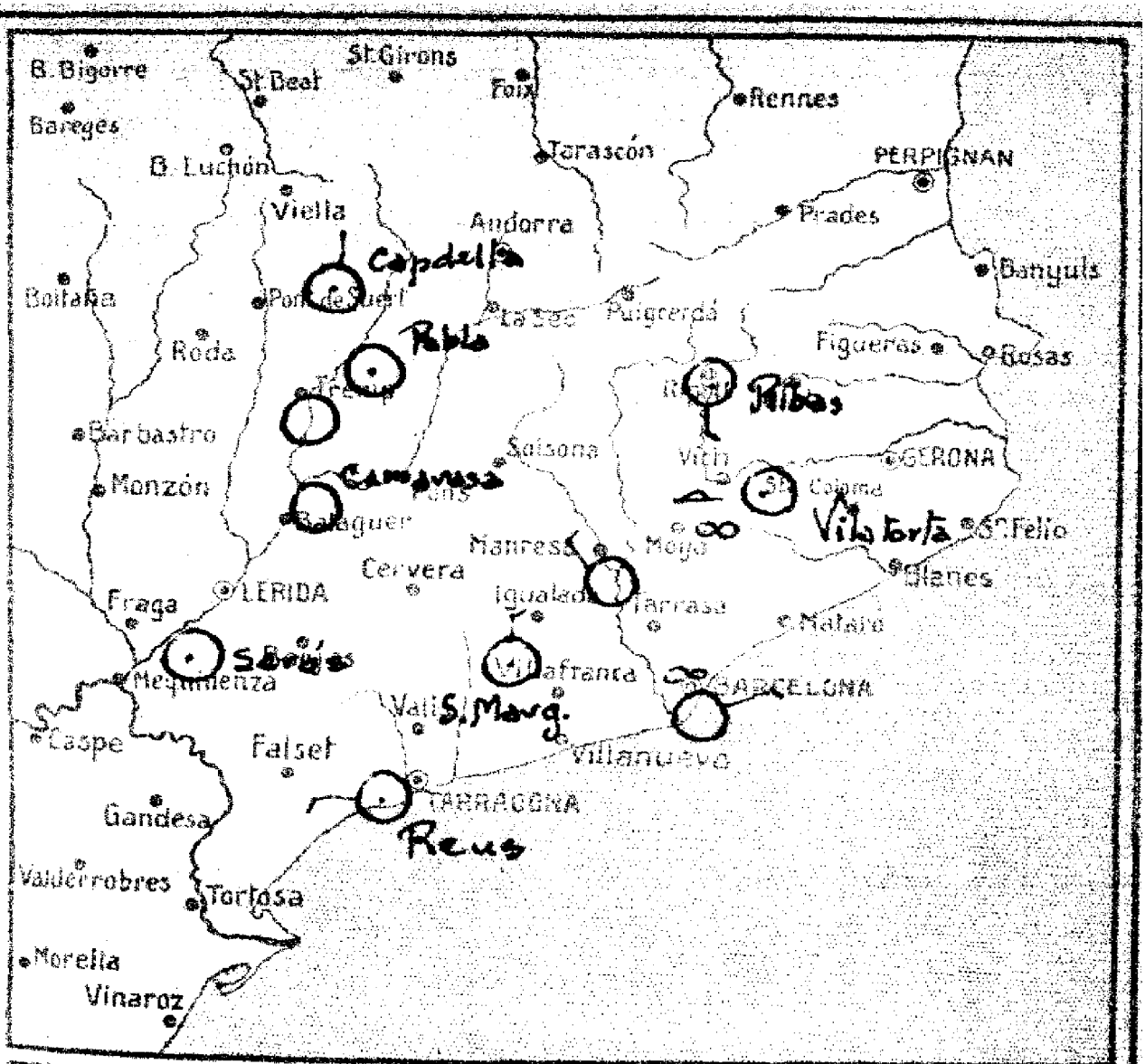

Estado del tiempo en Cataluña:

El cielo está completamente despejado en Cataluña dominando vientos muy débiles y temperaturas elevadas.

La máxima en Barcelona fué de 30° y la mínima en el lago Estanyento de 12°.

Recorrido del viento en 24 horas: 165 kilómetros.

EL DIRECTOR DEL SERVICIO: E. FONTSERÉ

DATOS RECIBIDOS DE CATALUÑA:

Localidad	A las 8 h. Estado del cielo	Viento	Temperatura	Mar	En 24 h. Temp. máx.	Temp. mín.	Precipitación	Observaciones especiales
Barcelona	Despejado	NE	27	llana	30	22		∞
S. Adrián			26		34	21		
Vilatorta	Despejado	Calma	22		29	16		∞ ⌓
Manresa	id	NW	23		28	17		
S. Margarita	id	N	–		–	–		
Freser			17		25	15		
Ribas	Despejado	S	22		26	14		
Estangento			20		20	12		
Molinos			19		27	16		
Capdella	Despejado	N	17		28	16		
Pobla	id	Calma	25		35	22		
Tremp	id	id	20		37	20		
Comiols			18		27	15		
Camarasa	Despejado	Calma	22		33	20		
Serós	id	id	21		39	20		
Reus	id	W	24		–	–		

Sábado, 17 de julio de 1926

Signos usados en las cartas : ⊓⊓ viento inferior; ~~ mar; ○ despejado; ◎ ½ cubierto; ◍ cubierto; ≡ niebla; ⌓ rocío; ● lluvia; ✳ nieve; ▲ pedrisco; ⊼ tormenta; ⊔ escarcha; 28——18 presión en milibares; 12 precipitación en 24 h., en milímetros.

S. M. C. - 110



SERVICIO METEOROLÓGICO

DE CATALUÑA

CARTA DEL TIEMPO

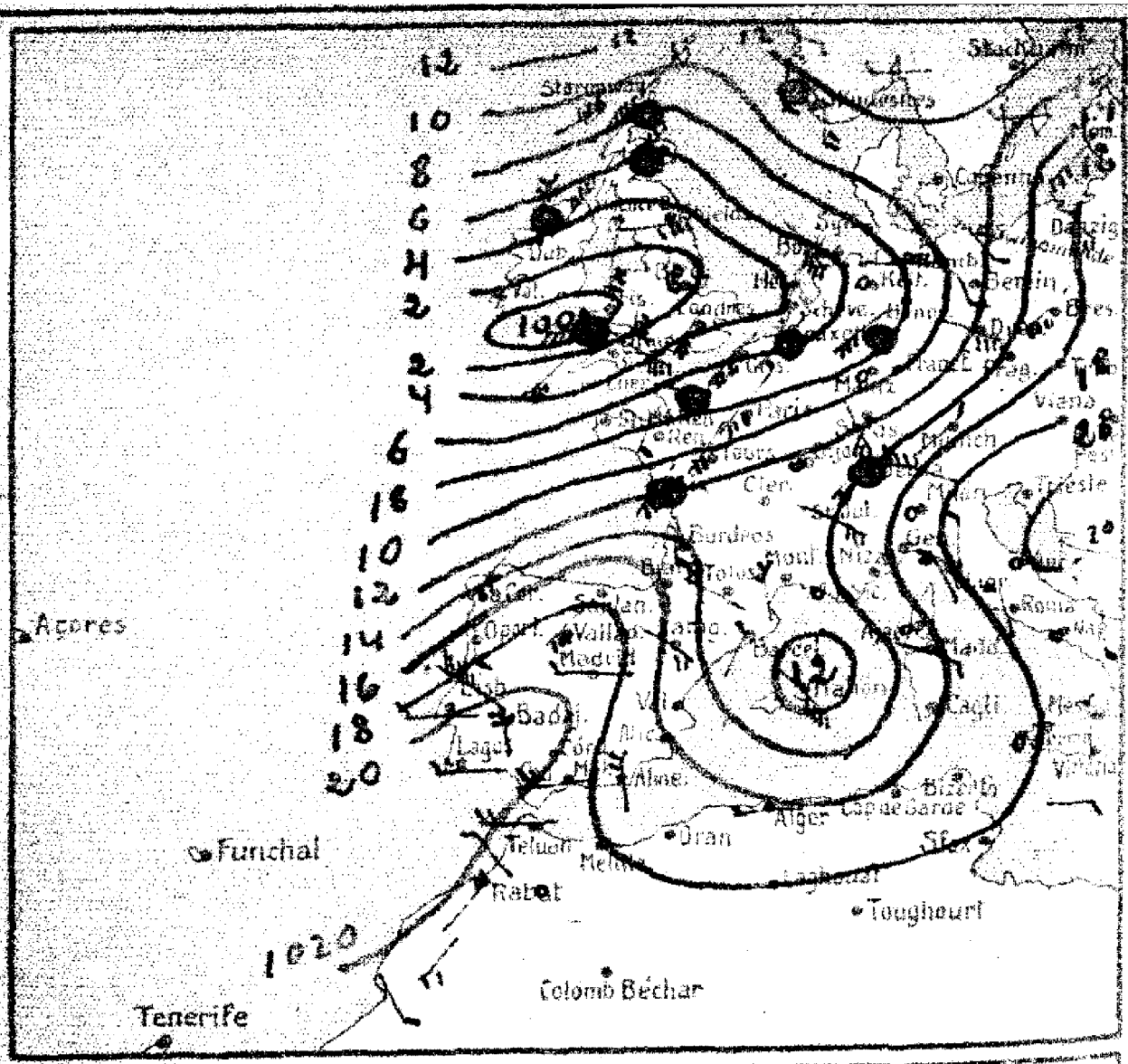

Estado del tiempo en la Europa occidental:

Una importante depresión barométrica tiene su centro en las Islas Británicas dando lugar a tiempo variable e inseguro con algunas lluvias y tormentas en la Gran Bretaña, norte de Francia y noroeste de España. — Las altas presiones quedan limitadas en Andalucía, perdiendo estabilidad el buen tiempo reinante en el occidente europeo. — En Cataluña es probable buen tiempo apreciable

Día 19 de junio de 1926 a 7 horas

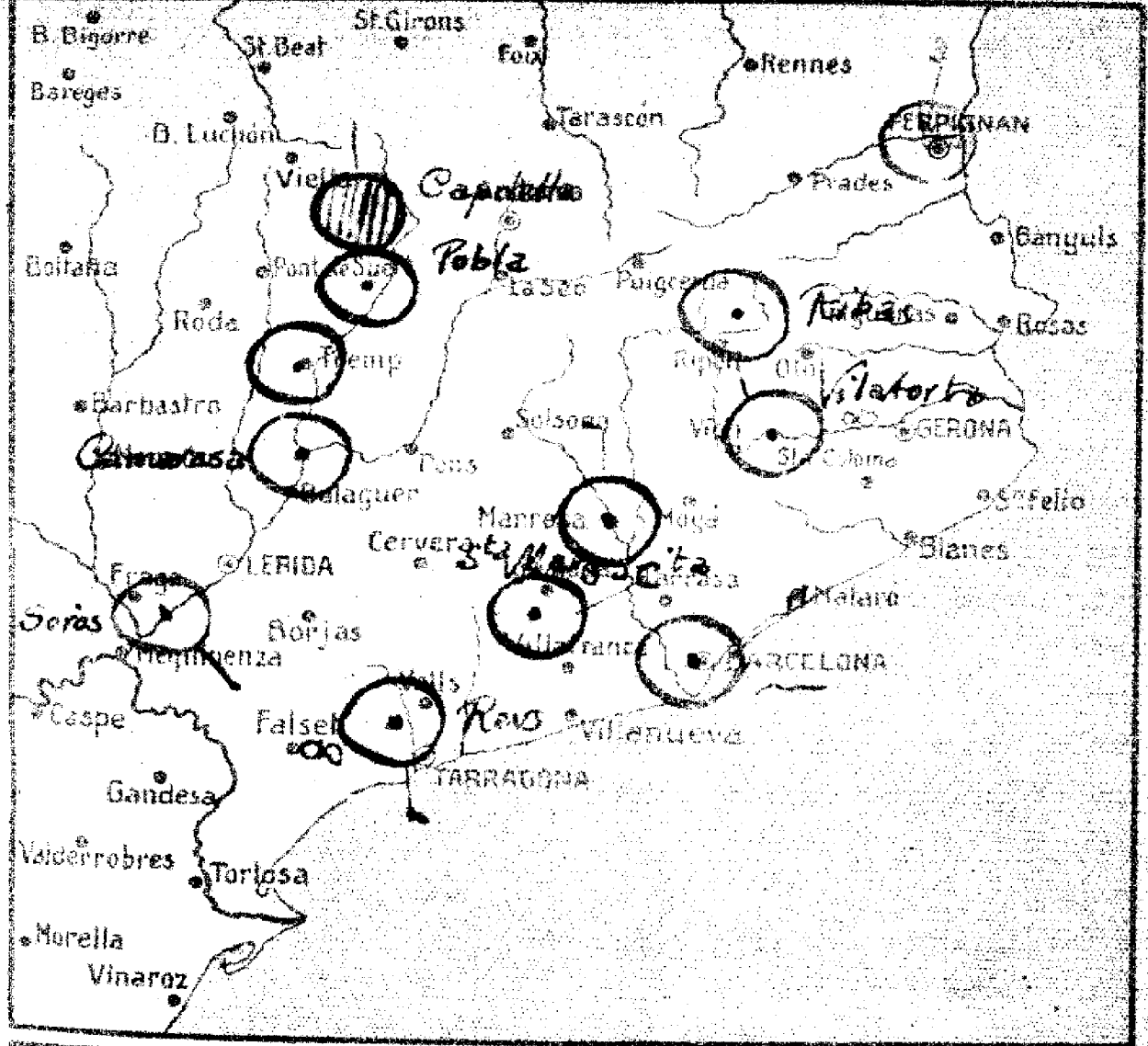

Estado del tiempo en Cataluña:

El buen tiempo es general en Cataluña dominando cielo en general despejado y vientos débiles del primer cuadrante. —
Durante las últimas 24 horas se han registrado lluvias por la comarca del Pallars.
La temperatura máxima en S. Julián de Vilatorta ha sido de 31° y la mínima en Capdella y Estangento de 12°. En nuestra ciudad la máxima fue de 30° y la mínima de 23°.

El Director del Servicio: E. FONTSERÉ

DATOS RECIBIDOS DE CATALUÑA:

Localidad	A las 8 h. Estado del cielo	Viento	Temperatura	Mar	En 24 h. Temp. máx.	Temp. mín.	Precipitación	Observaciones especiales
Barcelona	Despejado	NE	25		30	23		∞
S. Adrián			26		35	23		
Esplugas	Despejado	E	23		31	18		∞
Vilatorta	id	Calma	23		31	16	0,0	
Manresa	id	N	24		31	18		
S. Margarita	id	NE	–		–	–		∞
Freser			20		27	16		
Ribas	Despejado	S	22		27	16		⌓
Estangento			16		20	12	5	
Molinos			19		29	16		
Capdella	Nublado	N	13		18	12	4	
Pobla	Despejado	Calma	24		37	19		
Tremp	id	id	20		31	20		
Comiols			19		28	15		
Camarasa	Despejado	Calma	22		33	22		
Serós	id	SE	22		31	21		
Reis	id	S	25		–	–		

Lunes, 19 de julio de 1926

Signos usados en las cartas : viento inferior; mar; despejado; ½ cubierto; cubierto; niebla; rocío; lluvia, nieve; pedrisco; tormenta; escarcha; presión en milibares; 12 precipitación en 24 h., en milímetros.

SERVICIO METEOROLÓGICO

DE CATALUÑA

CARTA DEL TIEMPO

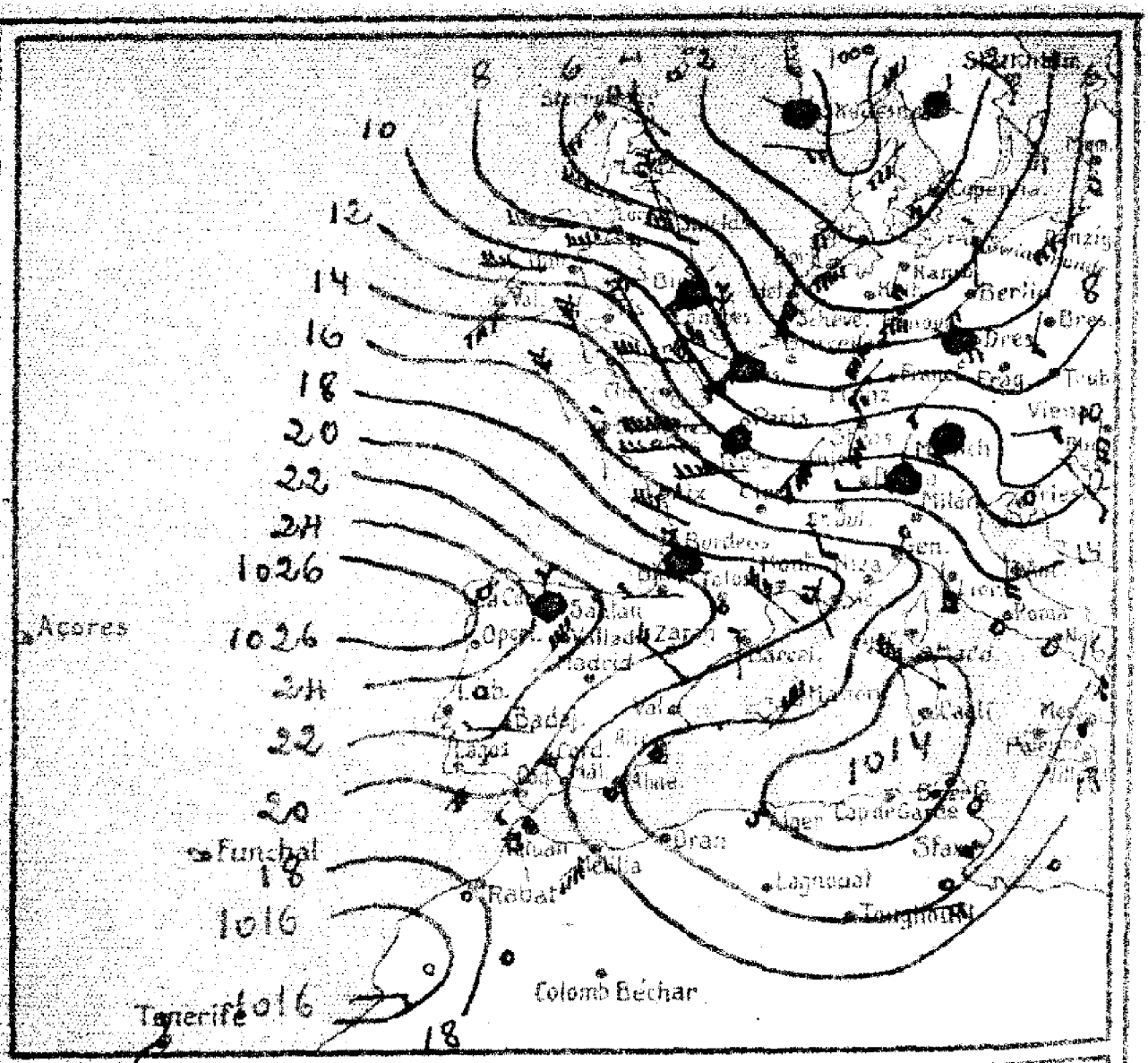

Estado del tiempo en la Europa occidental:

La depresión barométrica de las Islas Británicas avanza lentamente hacia Escandinavia produciéndose vientos fuertes y tormentas en el canal de la Mancha, Francia, mar del Norte y Alemania. — En el Mediterráneo occidental y Península Ibérica el tiempo en general es bueno exceptuando una ligera zona de lluvias existente en Asturias y Galicia. — En Cataluña es probable buen tiempo

Día 20 de febrero de 1926 a 7 horas

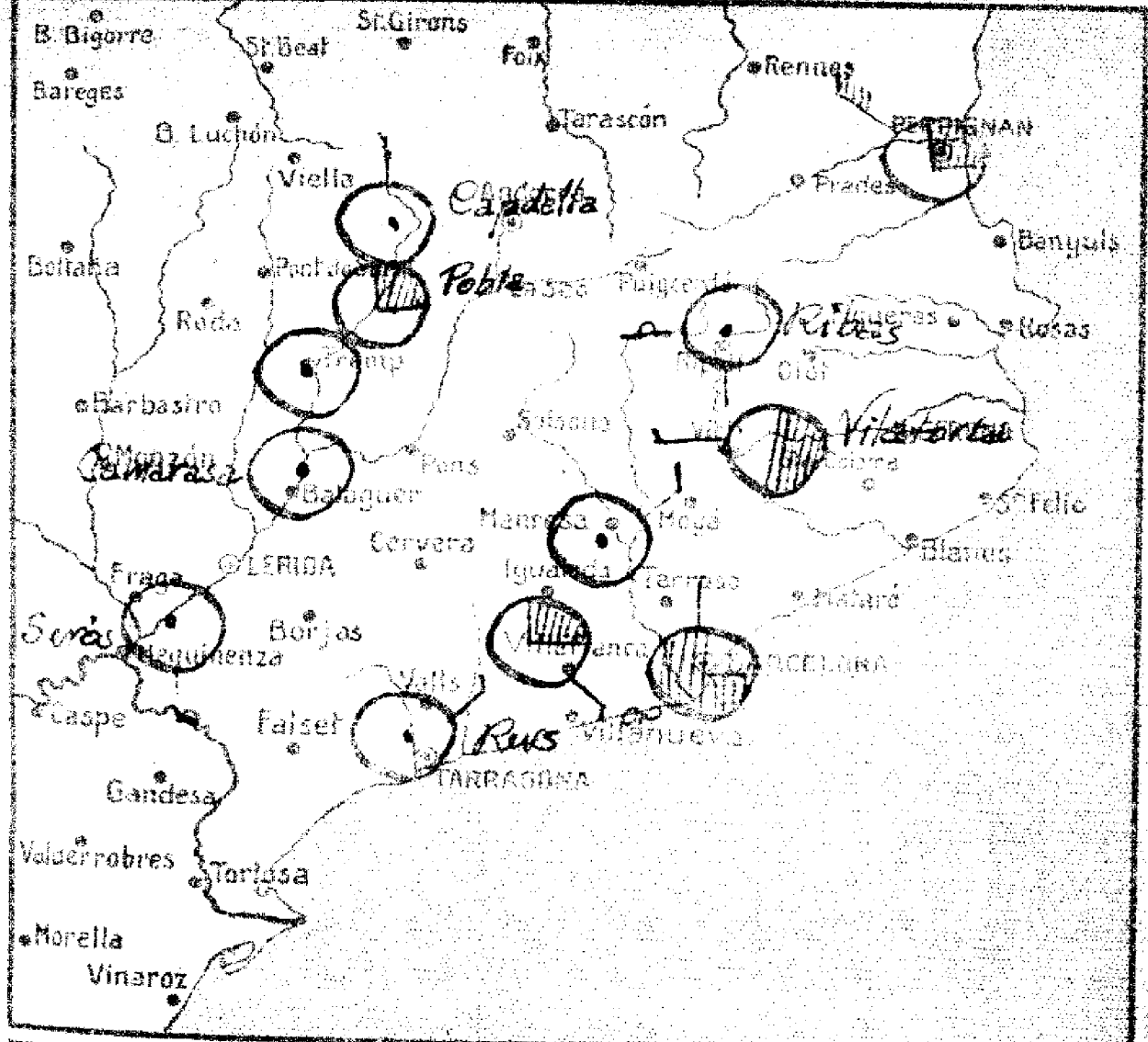

Estado del tiempo en Cataluña:

El tiempo es bueno en toda Cataluña dominando cielo semi-cubierto por la región costera y despejado en el interior.
El alza de la temperatura ha sido notable en toda la región pues se han registrado máximas de 32° en San Galián de Vilaforta, Esplugas, Tremp y Camarasa. La mínima ha sido de 11° en Capdella.

EL DIRECTOR DEL SERVICIO: E. FONTSERÉ

DATOS RECIBIDOS DE CATALUÑA:

Localidad	A las 8 h. Estado del cielo	Viento	Temperatura	Mar	En 24 h. Temp. máx.	Temp. mín.	Precipitación	Observaciones especiales
Barcelona	1/4 nublado	N	24	mare-jadilla	31	22		∞
S. Adrián			25		35	22		
Esplugas	1/4 nublado	NW	22		32	21		∞
Vilatorta	1/2 id	W	22		32	17		∞ ⌓
Manresa	Despejado	NE	24		31	19		
S. Margarita	1/4 nublado	SE	–		–	–		
Freser			20		28	16		
Ribas	Despejado	S	21		27	12		⌓
Estangento			14		17	12		
Molinos			20		26	15		
Capdella	Despejado	N	14		26	11		
Pobla	1/4 nublado	Calma	23		30	18		
Tremp	Despejado	id	19		32	19		
Comiols								
Camarasa	Despejado	Calma	21		32	20		
Serós	id	S	20		36	20		
Reus	id	NE	24		–	–		

Martes, 20 de julio de 1926

Signos usados en las cartas : ⊓⊓ viento inferior; ~~ mar; ○ despejado; ◎ 1/2 cubierto; ◍ cubierto; ≡ niebla; ⌓ rocío; ● lluvia, ✕ nieve; ▲ pedrisco; ⊼ tormenta; ⊔ escarcha; 16——16 presión en milibares; 12 precipitación en 24 h., en milímetros.

S. M. C. - 110



SERVICIO METEOROLÓGICO

DE CATALUÑA

CARTA DEL TIEMPO

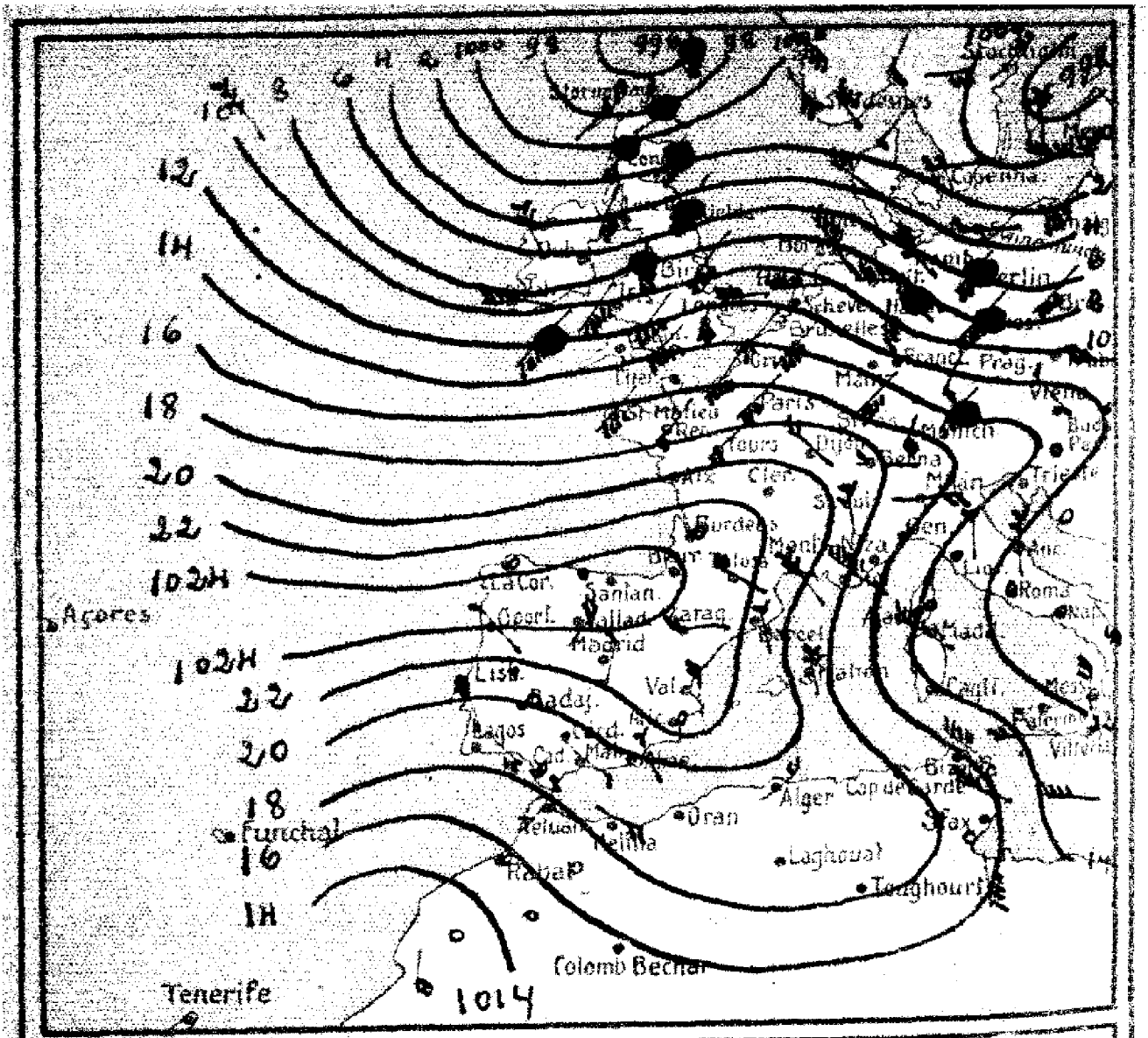

Estado del tiempo en la Europa occidental:
Vuelve a intensificarse en la Península Ibérica el régimen anticiclónico por cuyo motivo mejora el tiempo en el Mediterráneo occidental, Francia y España. En la mitad septentrional de Europa siguen las presiones motivando un estado general de mal tiempo con vientos fuertes y algunas lluvias por las Islas Británicas, mar del Norte, Escandinavia y Alemania. — En Cataluña es probable buen tiempo.

Día 21 de Julio de 1926 a 7 horas

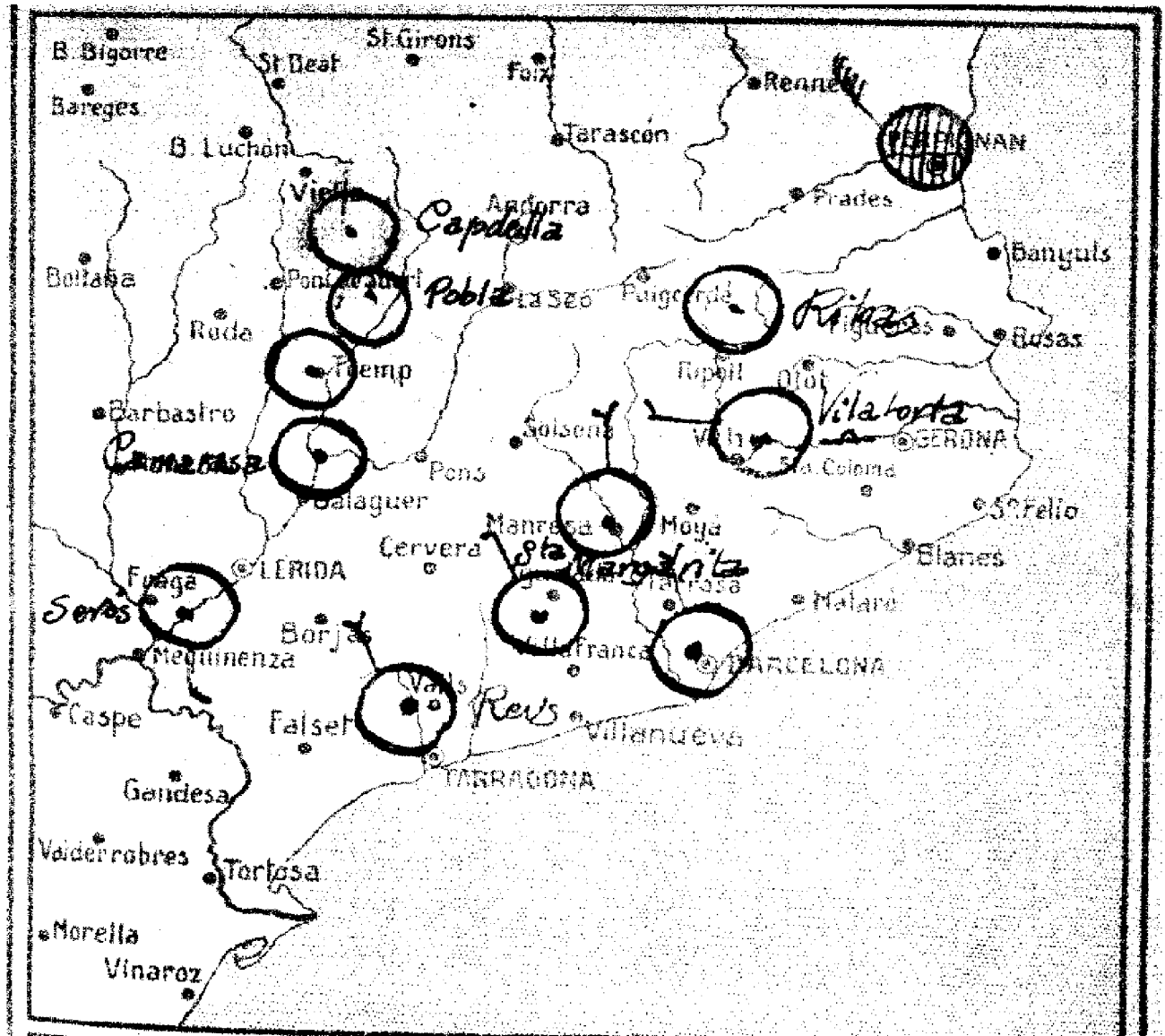

Estado del tiempo en Cataluña:

El buen tiempo es general en Cataluña dominando cielo completamente despejado y vientos del cuarto cuadrante.

La temperatura máxima en Barcelona ha sido de 27° y la mínima en el extremo de 9°.

Recorrido del viento en 24 horas: 291 kilómetros.

EL DIRECTOR DEL SERVICIO: E. FONTSERÉ

DATOS RECIBIDOS DE CATALUNA:

Localidad	A las ..... h. Estado del cielo	Viento	Temperatura	Mar	En 24 h. Temp. máx.	Temp. mín.	Precipitación	Observaciones especiales
Barcelona	Despejado	NNW	22	marejadilla	27	20		
Adrián			24		35	20		
Esplugas	Despejado	NW	19		30	19		
Matorta	id	W	20		28	15		⌓
Manresa	id	N	21		29	17		
Margarita	id	NW	–		–	–		
Freser			15		22	13		
Ribas	Despejado	S	20		26	12		⌓
Estangento			16		16	9		
Molinos			15		25	12		
Capdella	Despejado	N	11		26	10		
Pobla	id	Calma	21		31	17		
Tremp	id	id	19		32	16		
Comiols			12		26	10		
Camarasa	Despejado	Calma	17		30	17		
Serós	id	S	20		35	18		
Reus	id	NW	21		–	–		

Miércoles, 21 de julio de 1926

Signos usados en las cartas : viento inferior; mar; despejado; ½ cubierto; cubierto; niebla; rocío; lluvia; nieve; pedrisco; tormenta; escarcha; presión en milibares; **12** precipitación en 24 h., en milímetros.

S. M. C. - 110



SERVICIO METEOROLÓGICO

DE CATALUÑA

CARTA DEL TIEMPO

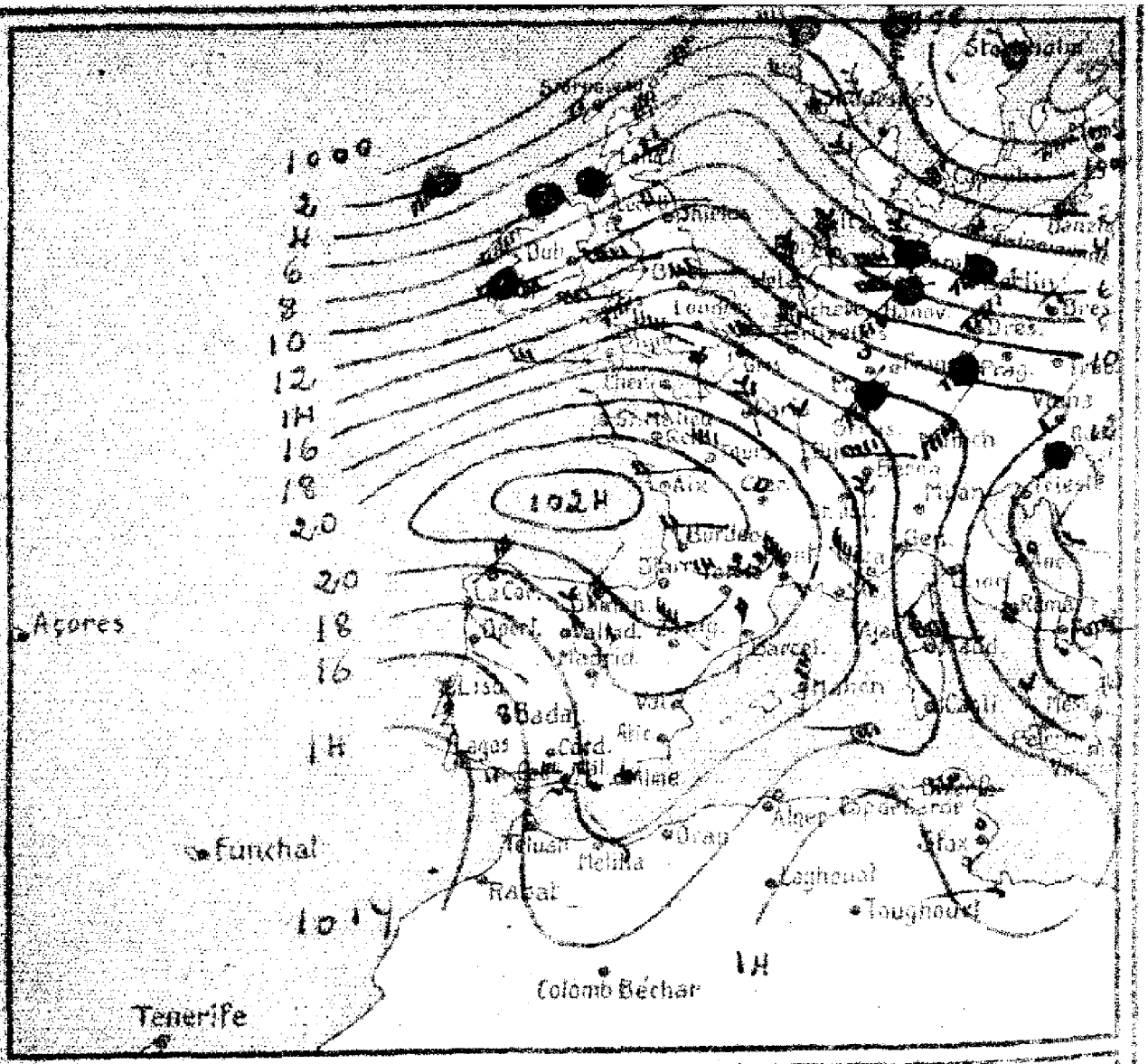

Estado del tiempo en la Europa occidental:

Pocos sin gran variación el régimen anticiclónico en el mar Cantábrico bajo cuya influencia el tiempo es bueno en la mayor parte de la Península Ibérica, Francia, Mediterráneo occidental y norte de Africa. — En el resto de Europa y particularmente por las Islas Británicas, Países Bajos, Escandinavia y Alemania reina mal tiempo registrándose vientos fuertes y algunas lluvias correspondiendo a un ciclón situado en el mar Báltico y cuya trayectoria se dirige hacia Rusia.

En Cataluña es probable buen tiempo.

Día 22 de julio de 1926 a 7 horas

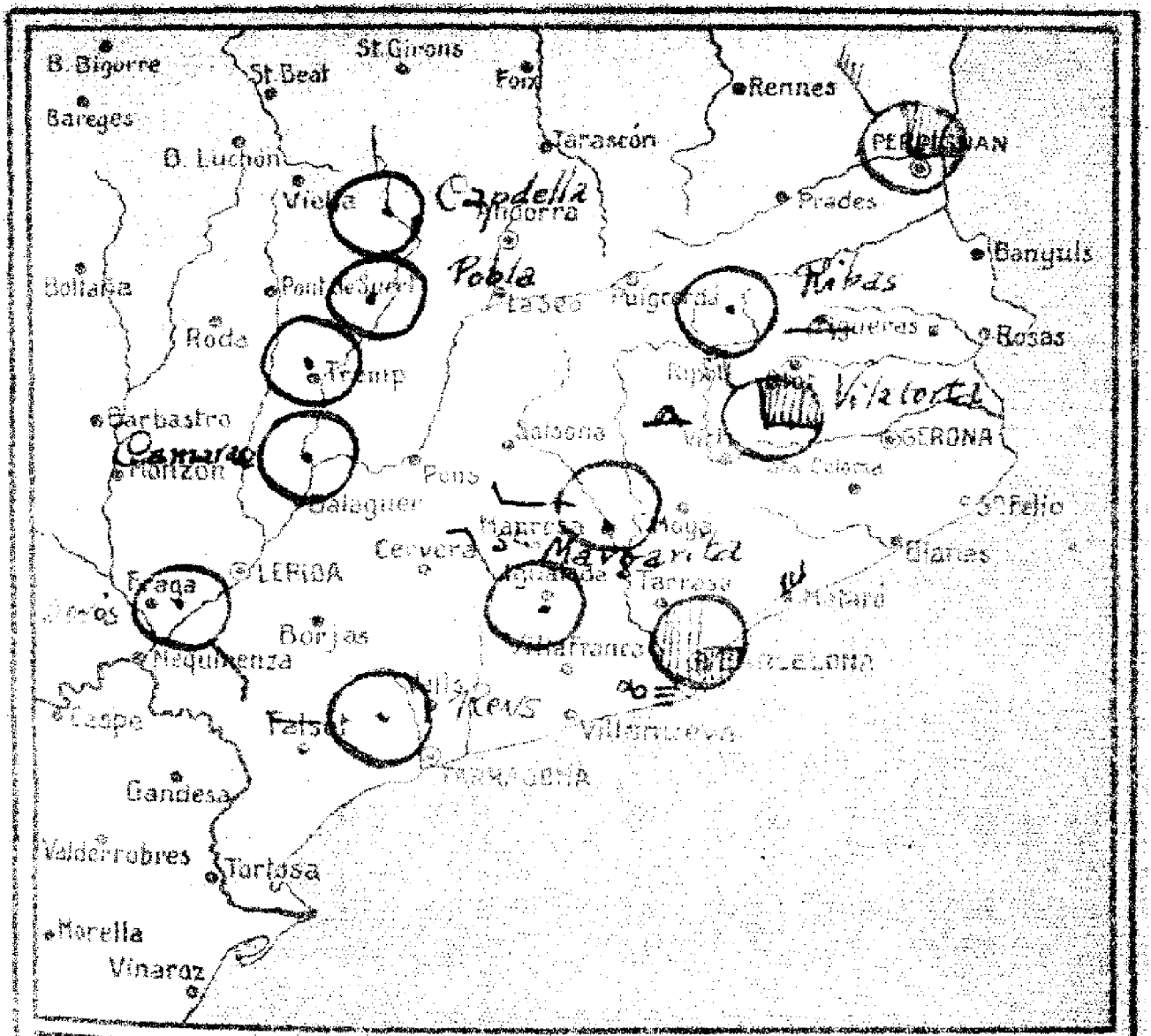

Estado del tiempo en Cataluña:

El tiempo es bueno observandose algunas nubes por la provincia de Barcelona y despejado por el interior

La temperatura máxima en Barcelona ha sido de 28° y la mínima en el Estamento de 10°.

El recorrido total del viento durante las últimas 24 horas ha sido de 261 kilómetros.

EL DIRECTOR DEL SERVICIO : E. FONTSERÉ

DATOS RECIBIDOS DE CATALUÑA:

Localidad	A las 8 h. Estado del cielo	Viento	Temperatura	Mar	En 24 h. Temp. máx.	Temp. mín.	Precipitación	Observaciones especiales
Barcelona	3/4 nublado	NE	23	marejadilla	28	22		≡ ∞
S. Adrián			25		33	21		
Esplugas	Nublado	NE	23		29	20		≡ ∞
Vilatorta	1/4 id	Calma	20		28	13		⌓
Manresa	Despejado	W	21		27	17		
S. Margarita	id	NW	–		–	–		
Freser			15		25	14		
Ribas	Despejado	S	19		26	12		⌓
Estangento			18		18	10		
Molinos			18		26	12		
Capdella	Despejado	N	12		25	11		
Pobla	id	Calma	22		31	16		
Tremp	id	id	16		33	14		
Comiols								
Camarasa	Despejado	Calma	19		30	18		
Serós	id	SE	19		36	16		
Reus	id	W	22		–	–		

Jueves, 22 de julio de 1926

Signos usados en las cartas : ⊓⊓ viento inferior; ~~ mar; ○ despejado; ◎ 1/2 cubierto; ◍ cubierto; ≡ niebla; ⌓ rocío; ● lluvia; ✱ nieve; ▲ pedrisco; ⊼ tormenta; ⊔ escarcha; 18 — 18 presión en milibares; 12 precipitación en 24 h., en milímetros.

S. M. C. - 110



SERVICIO METEOROLÓGICO

DE CATALUÑA

CARTA DEL TIEMPO

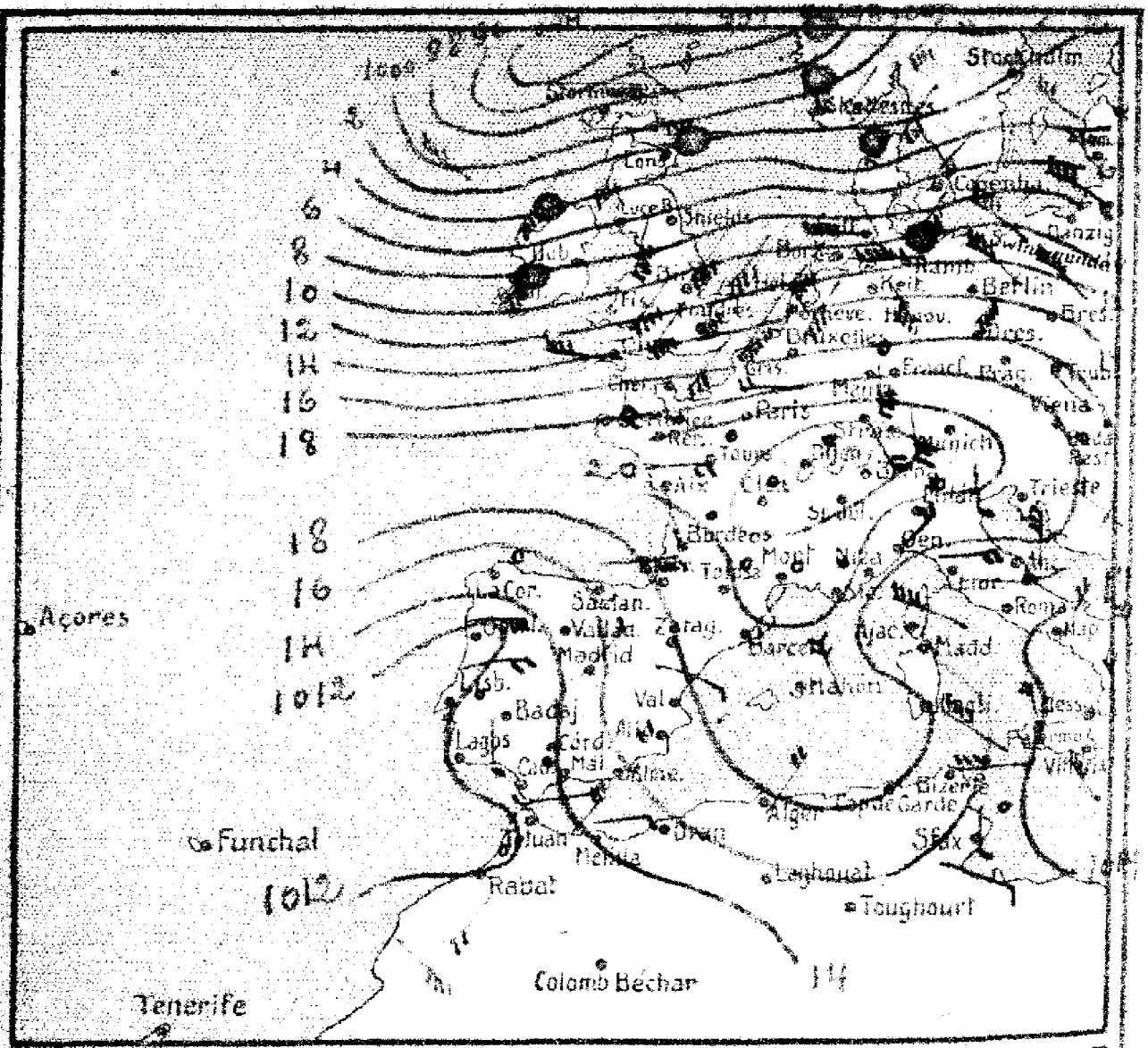

Estado del tiempo en la Europa occidental:

Las bajas presiones de la mitad septentrional de Europa tienen su centro de mínima en Escocia, comprendiendo asimismo el Océano Glacial, Islas Británicas, mar del Norte, Escandinavia y Alemania en cuyos países reina tiempo variable con vientos fuertes del W, cielo nuboso y algunas lluvias.

En nuestra Península, Francia, Italia y Mediterráneo occidental, el tiempo es bueno debido a las altas presiones cuyo centro de máxima radica en el mediodía de Francia.

En Cataluña es probable la persistencia del buen tiempo.

Día 23 de julio de 192 6 a 7 horas

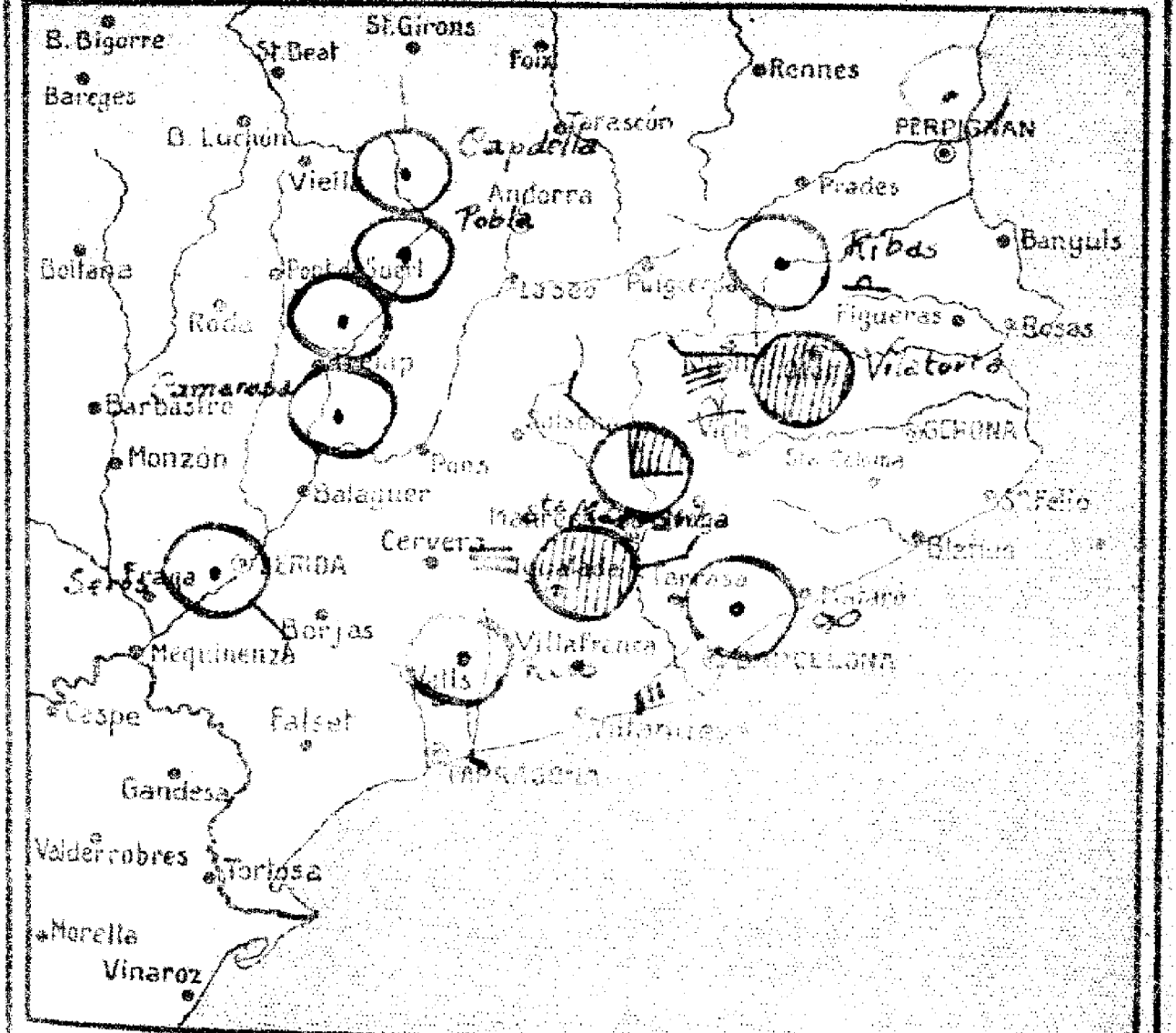

Estado del tiempo en Cataluña

Ayer en general estado del tiempo en toda la región pero se registran nieblas matinales en la Segarra y llano de Vich.

En el resto de Cataluña: cielo despejado, vientos flojos y temperaturas en alza.

La temperatura máxima en Barcelona ha sido de 25° y la mínima en el extrangero de 10°.

El recorrido total del viento durante las últimas 24 horas ha sido de 262 kilómetros.

EL DIRECTOR DEL SERVICIO : E. FONTSERÉ

DATOS RECIBIDOS DE CATALUÑA:

Localidad	A las 8 h.				En 24 h.			Observaciones especiales
	Estado del cielo	Viento	Temperatura	Mar	Temp. máx.	Temp. mín.	Precipitación	
Barcelona	Despejado	WSW	23	llana	25	20		∞
S. Adrián			24		31	19		
Esplugas	Despejado	NW	20		29	18		
Vilaterta	Nublado	W	18		27	13		≡ ⌓
Manresa	1/4 id	NW	22		27	17		
S. Margarita	Nublado	E	—		—	—		≡
Freser			15		24	13		
Ribas	Despejado	S	17		24	11		⌓
Estangento			19		19	10		
Molinos			18		28	12		
Capdella	Despejado	N	12		26	11		
Pobla	id	Calma	21		32	17		
Tremp	id	id	19		36	14		
Comiols								
Camarasa	Despejado	Calma	19		30	18		
Serós	id	SE	19		36	18		
Reus	id	S	23		—	—		

Viernes, 23 de julio de 1926.

Signos usados en las cartas : ⊓⊓ viento inferior; ~~ mar; ○ despejado; ◎ 1/2 cubierto; ◍ cubierto; ≡ niebla; ⌓ rocío; ● lluvia; ✳ nieve; ▲ pedrisco; ⌈⌊ tormenta; ⊔ escarcha; 16——16 presión en milibares; 12 precipitación en 24 h., en milímetros.

SERVICIO METEOROLÓGICO
DE CATALUÑA

CARTA DEL TIEMPO

Estado del tiempo en la Europa occidental:

En las Islas Británicas se halla el centro de una importante depresión barométrica bajo cuya influencia reina mal tiempo con vientos fuertes del SW y algunas lluvias por la mitad septentrional de Europa. — En la Península Ibérica reinan presiones altas con tiempo en general bueno exceptuando una zona de cielo nuboso que existe en las costas de Andalucía. En Cataluña es probable buen tiempo y calor.

Dia 24 de Julio de 192 6 a 7 horas

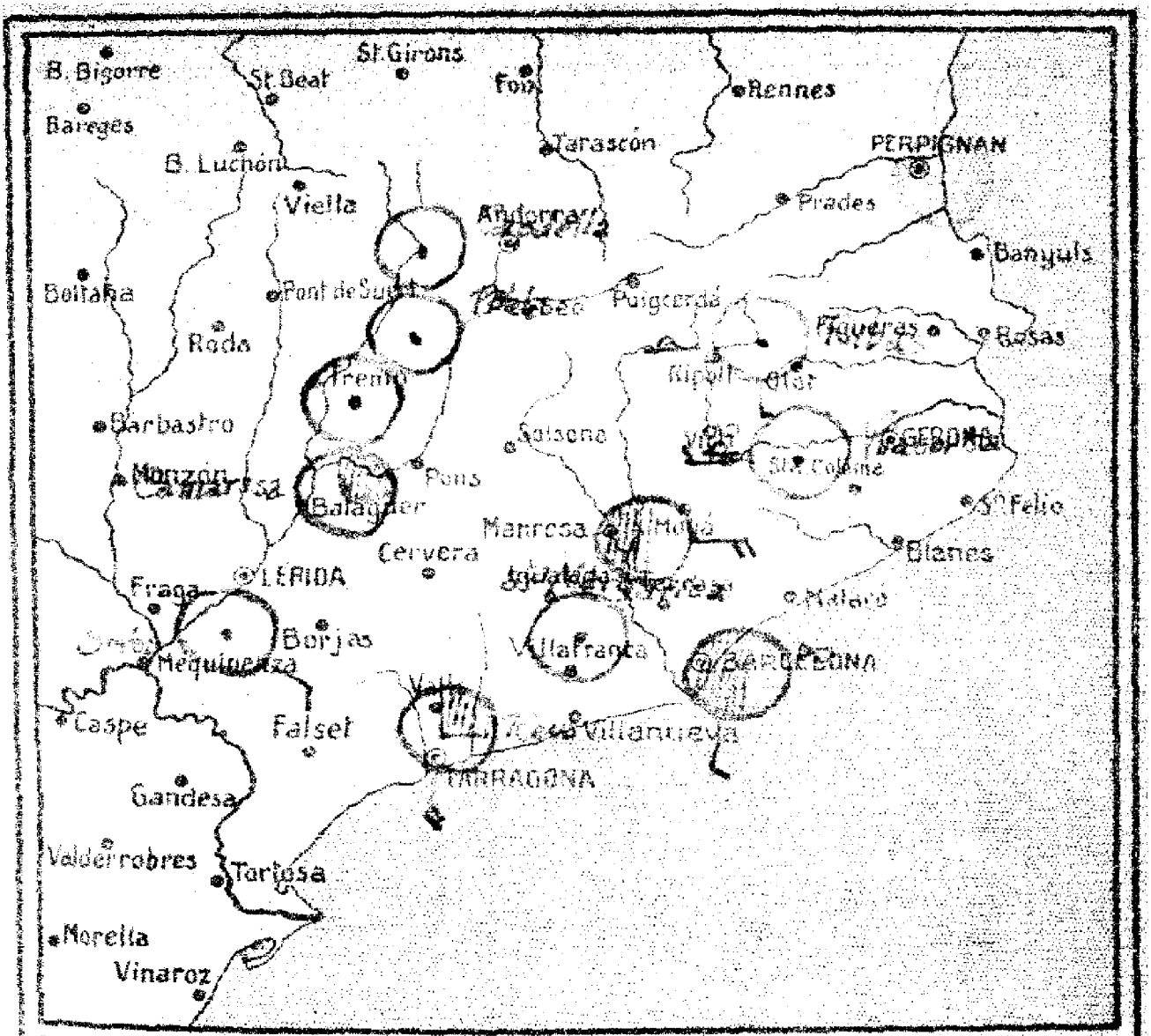

Estado del tiempo en Cataluña:

El buen tiempo en general en Cataluña dominando cielo despejado y vientos muy débiles de dirección variable.

La temperatura máxima en Barcelona ha sido de 27° y la mínima de 21.

El recorrido del viento durante las últimas 24 horas ha sido de 270 Kilómetros

EL DIRECTOR DEL SERVICIO: E. FONTSERÉ

DATOS RECIBIDOS DE CATALUÑA:

Localidad	A las ..... h.				En 24 h.			Observaciones especiales
	Estado del cielo	Viento	Temperatura	Mar	Temp. máx.	Temp. mín.	Precipitación	
Barcelona	1/2 nublado	SW	24	llana	27	21		∞
S. Maria			25		31	21		
Esplugas	1/4 nublado		21		29	19		⌓
Vilatorta	Despejado	W	21		29	16		∞
Manresa	1/2 nublado	E	22		27	17		
S. Margarita	Despejado	N	–		–	–		
Freser			20		27	15		
Ribas	Despejado	S	21		27	13		⌓
Estangento			19		20	13		
Molinos			19		27	15		
Capdella	Despejado	N	15		27	12		
Pobla	id	Calma	25		35	20		
Tremp	id	id	20		30	16		
Comiols			18		26	13		
Camarasa	1/4 nublado	Calma	22		31	21		
Seros	Despejado	SE	21		36	17		
Reus	1/4 nublado	SW	25		–	–		

Sabado, 24 de julio de 1926

Signos usados en las cartas : ⌐ ⌐ viento inferior; ~ ~ mar; ○ despejado; ◐ 1/2 cubierto; ◍ cubierto; ≡ niebla; ⌓ rocío; ● lluvia; ✳ nieve; ▲ pedrisco; ⊼ tormenta; ⌴ escarcha; 18 —— 18 presión en milibares; **12** precipitación en 24 h., en milímetros.

SERVICIO METEOROLÓGICO

DE CATALUÑA

CARTA DEL TIEMPO

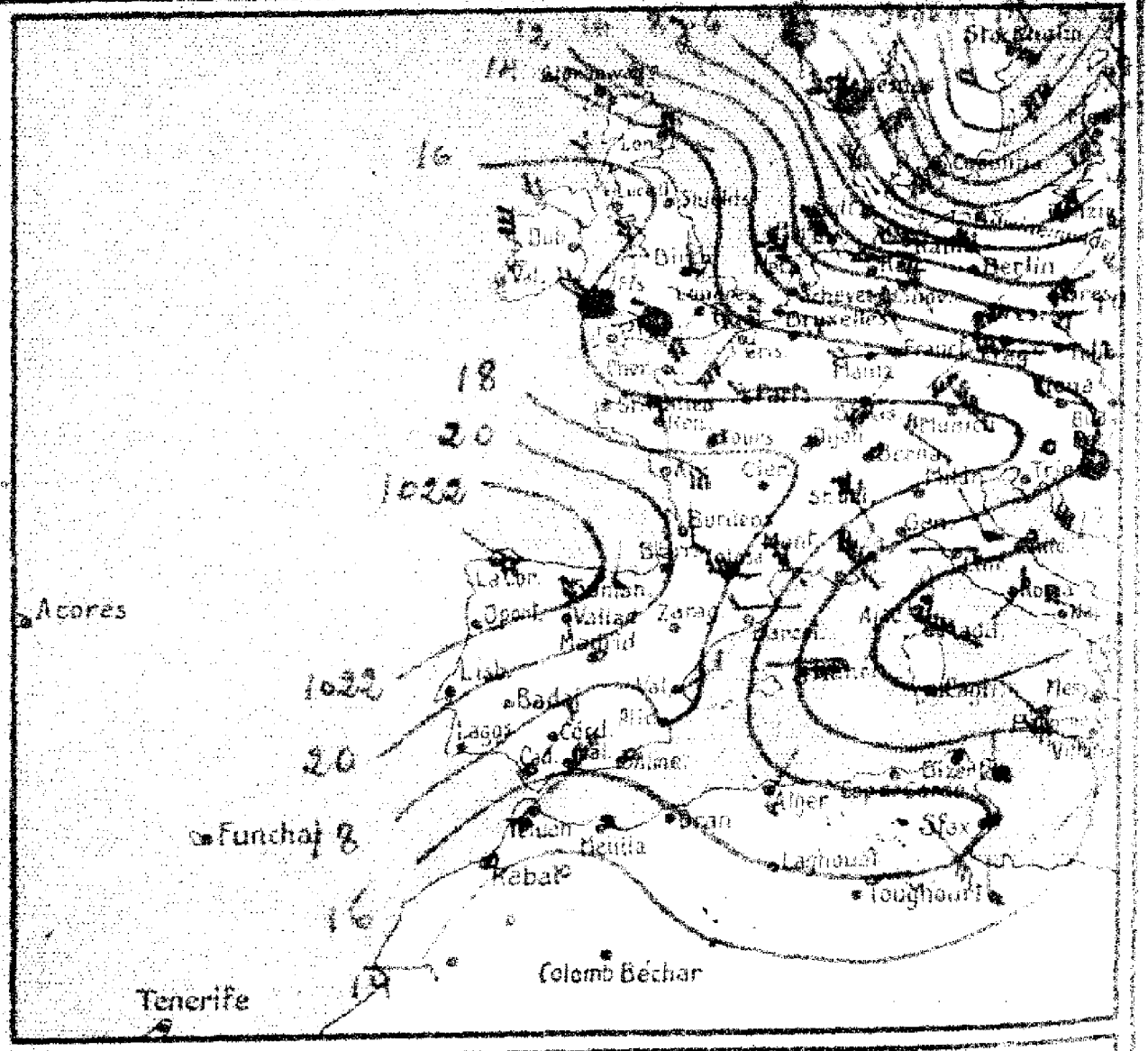

Estado del tiempo en la Europa occidental:

Persiste sin gran variación el régimen de buen tiempo en la Península Ibérica, Francia y costas del Mediterráneo occidental. — En Dinamarca y Países Bajos reinan violentas tempestades y lluvias correspondientes a un ciclón situado en las costas de Suecia cuya trayectoria se dirige por el Báltico hacia Rusia.

En Cataluña es probable buen tiempo

Día 7 de julio de 1926 a 7 horas

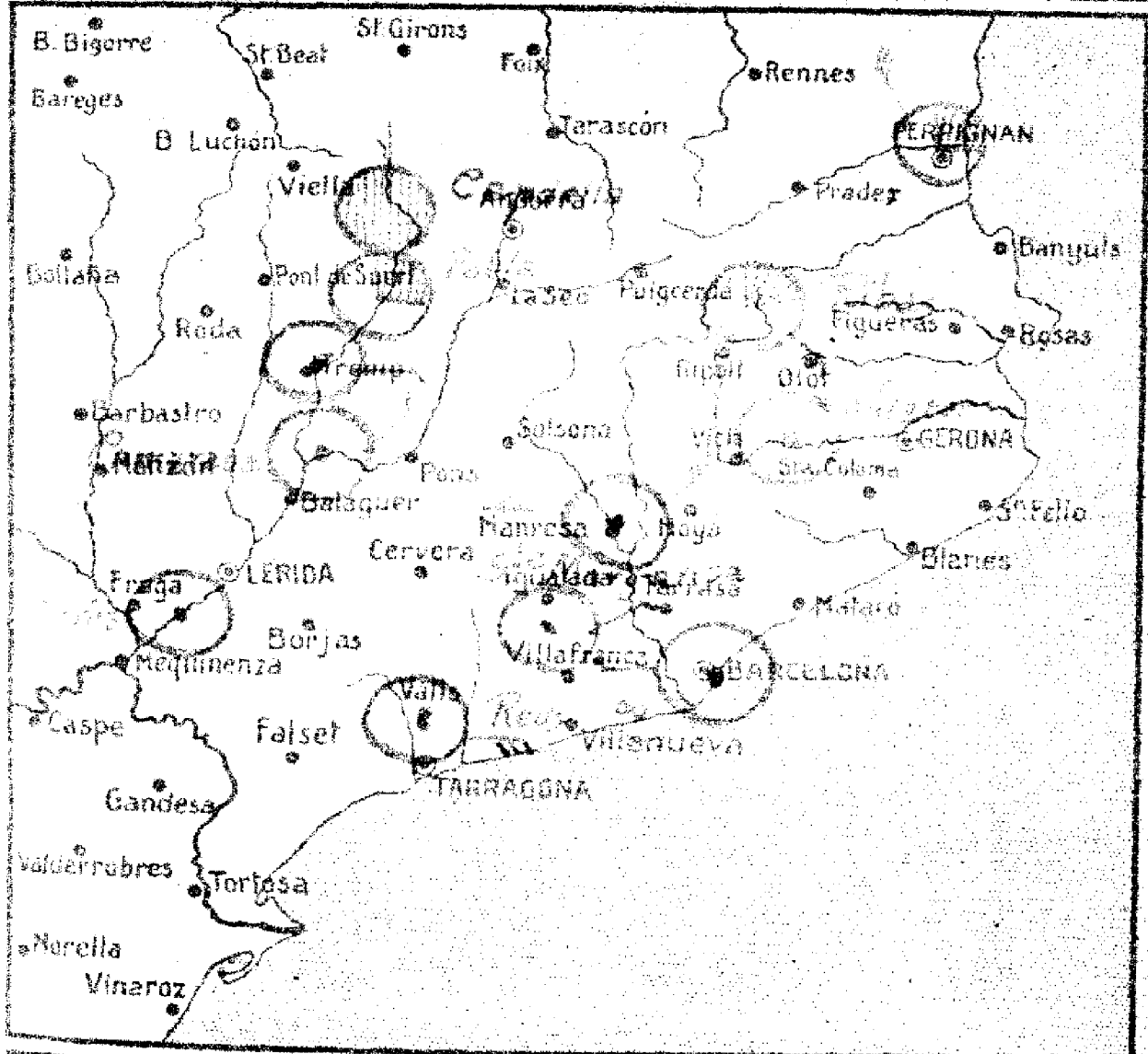

Estado del tiempo en Cataluña:

El tiempo es bueno en toda Cataluña observándose algunas nubes por la región Pirenaica y despejado por el resto.

En algunos puntos de la provincia de Barcelona se registran vientos fuertes del cuarto cuadrante.

La temperatura máxima en Barcelona ha sido de 20° y la mínima en el Estangento de 9°.

EL DIRECTOR DEL SERVICIO: E. FONTSERÉ

DATOS RECIBIDOS DE CATALUNA:

Localidad	A las 8 h.				En 24 h.			Observaciones especiales
	Estado del cielo	Viento	Temperatura	Mar	Temp. máx.	Temp. mín.	Precipitación	
Barcelona	Despejado	W	23	marejadilla	25	21		∞
S. Adrián			24		33	21		
Esplugas	Despejado	NE	20		28	19		⌣
Vilatorta	id	Calma	22		28	15		
Manresa	id	NE	21		28	17		⌓
S. Margarita	id	NE	–		–	–		
Freser			17		27	15		
Ribas	1/4 nublado	SE	23		26	17		
Estangento			18		19	9		
Molinos			20		29	16		
Capdella	Nublado	N	16		29	16		
Pobla	1/4 id	Calma	24		33	21		
Tremp	Despejado	E	20		36	18		
Comiols								
Camarasa	Despejado	NE	20		32	20		
Serós	id	Calma	20		39	19		
Pleus	id	E	22		–	–		⌣

Lunes, 26 de julio de 1926

Signos usados en las cartas : ⌐ ⌐ viento inferior; ~ ~ mar; ○ despejado; ◎ 1/2 cubierto; ◍ cubierto; ≡ niebla; ⌓ rocío; ● lluvia; ✳ nieve; ▲ pedrisco; ⌈⌊ tormenta; ⌴ escarcha; 16 ——— 16 presión en milibares; **12** precipitación en 24 h., en milímetros.



SERVICIO METEOROLÓGICO

DE CATALUÑA

CARTA DEL TIEMPO

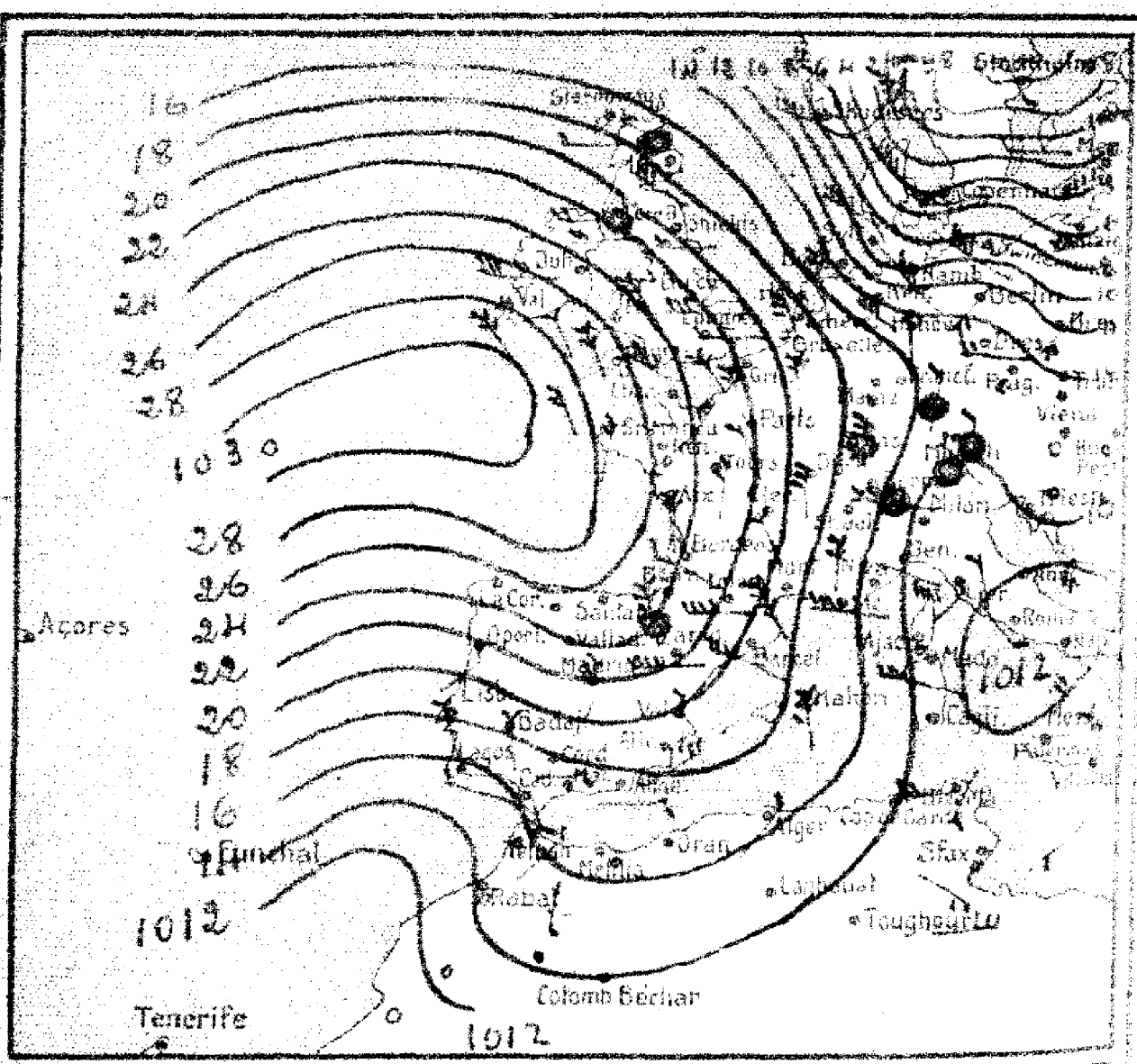

Estado del tiempo en la Europa occidental:

Bajo la influencia de las bajas presiones de Italia y del régimen anticiclónico de las costas occidentales de Europa se ha establecido una corriente general de vientos fuertes y fríos de la región Norte que invade Francia, Península Ibérica y Mediterráneo occidental motiva un notable cambio del tiempo con abundantes nubes y nieblas y algunas lluvias de carácter tormentoso particularmente en nuestras costas y Archipiélago Balear. — En Cataluña son probables vientos fuertes de la región Norte con algunas lluvias y tormentas aisladas

Día 27 de julio de 1926 a 7 horas

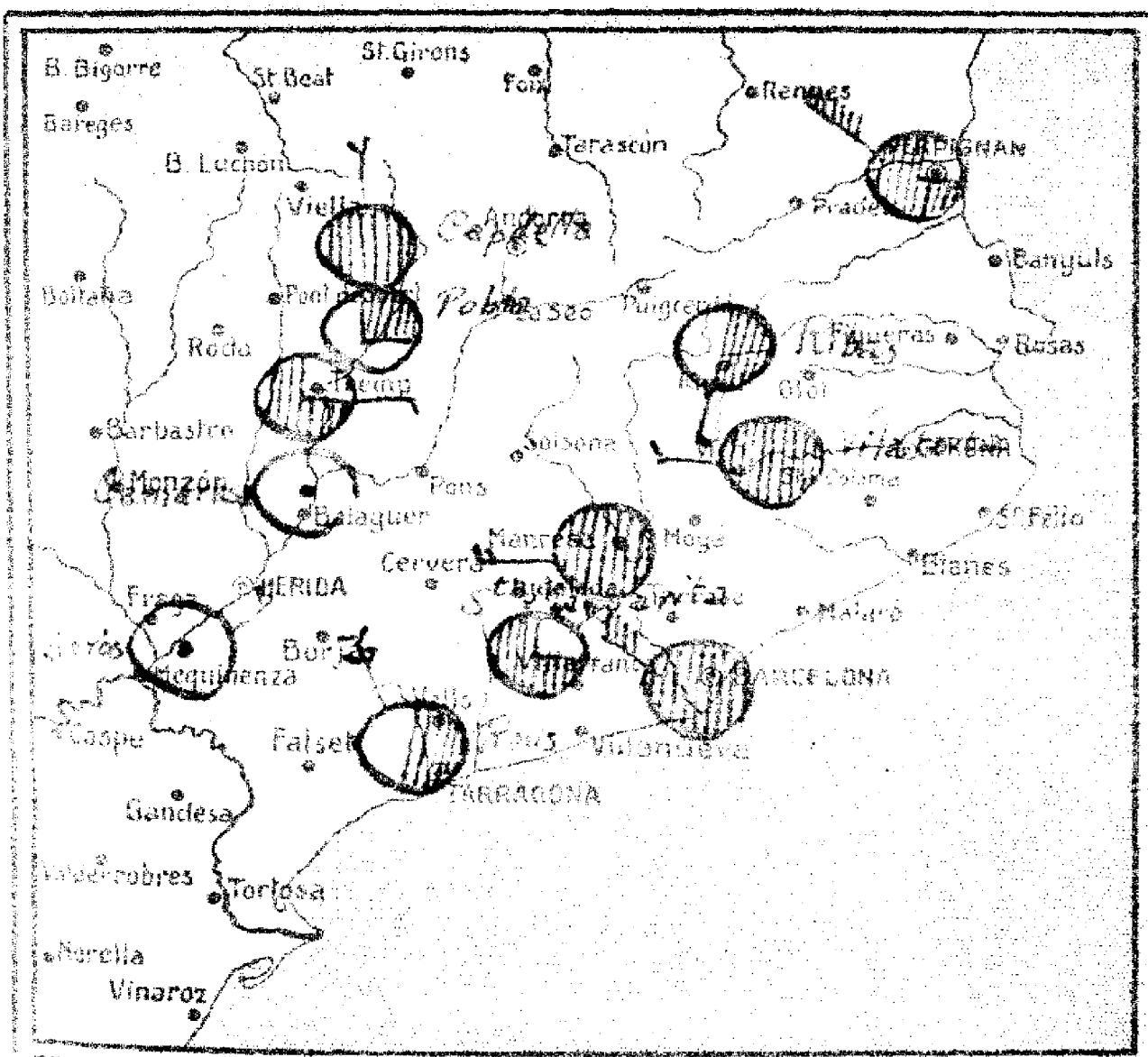

Estado del tiempo en Cataluña:

El tiempo es variable en Cataluña dominando cielo nuboso con algunas lluvias por la región costera y despejado por el interior.

Bajo la influencia de la corriente general de vientos de la región Norte las temperaturas han experimentado un notable descenso.

La máxima ayer en Barcelona fue de 25° y la mínima en el extrarradio de 8°.

EL DIRECTOR DEL SERVICIO: E. FONTSERÉ

DATOS RECIBIDOS DE CATALUÑA:

Localidad	A las 8 h.				En 24 h.			Observaciones especiales
	Estado del cielo	Viento	Temperatura	Mar	Temp. máx.	Temp. mín.	Precipitación	
[illegible]	Nublado	WNW	22	mare-jadilla	28	21	0.0	
[illegible]			21		30	20		
[illegible]	Nublado	NE	20		29	20	0.7	
[illegible]	id	W	18		29	15		
[illegible]	id	W	22		27	19		
[illegible]	id	NE			–	–		
[illegible]			[illegible]		25	15		
[illegible]	Nublado	SW	[illegible]		25	16		
[illegible]			[illegible]		19	8		
[illegible]			[illegible]		26	15		
[illegible]	Nublado	N	[illegible]		29	17		
[illegible]	id	Calma	22		27	18		
[illegible]	id	E	20		35	19		
[illegible]								
[illegible]	[illegible]	Calma	20		31	20		
[illegible]	id	NE	19		34	19		
[illegible]	[illegible]ado	NW	21		–	–		

Martes, 27 de julio de 1926

Signos usados en las cartas : ⊓⊓ viento inferior; ~~ mar; ○ despejado; ◎ ½ cubierto; ◍ cubierto; ≡ niebla; ⌓ rocío; ● lluvia, ✳ nieve; ▲ pedrisco; ⊼ tormenta; ⊔ escarcha; 16——16 presión en milibares; **12** precipitación en 24 h., en milímetros.

S. M. C. - 110

SERVICIO METEOROLÓGICO

DE CATALUÑA

CARTA DEL TIEMPO

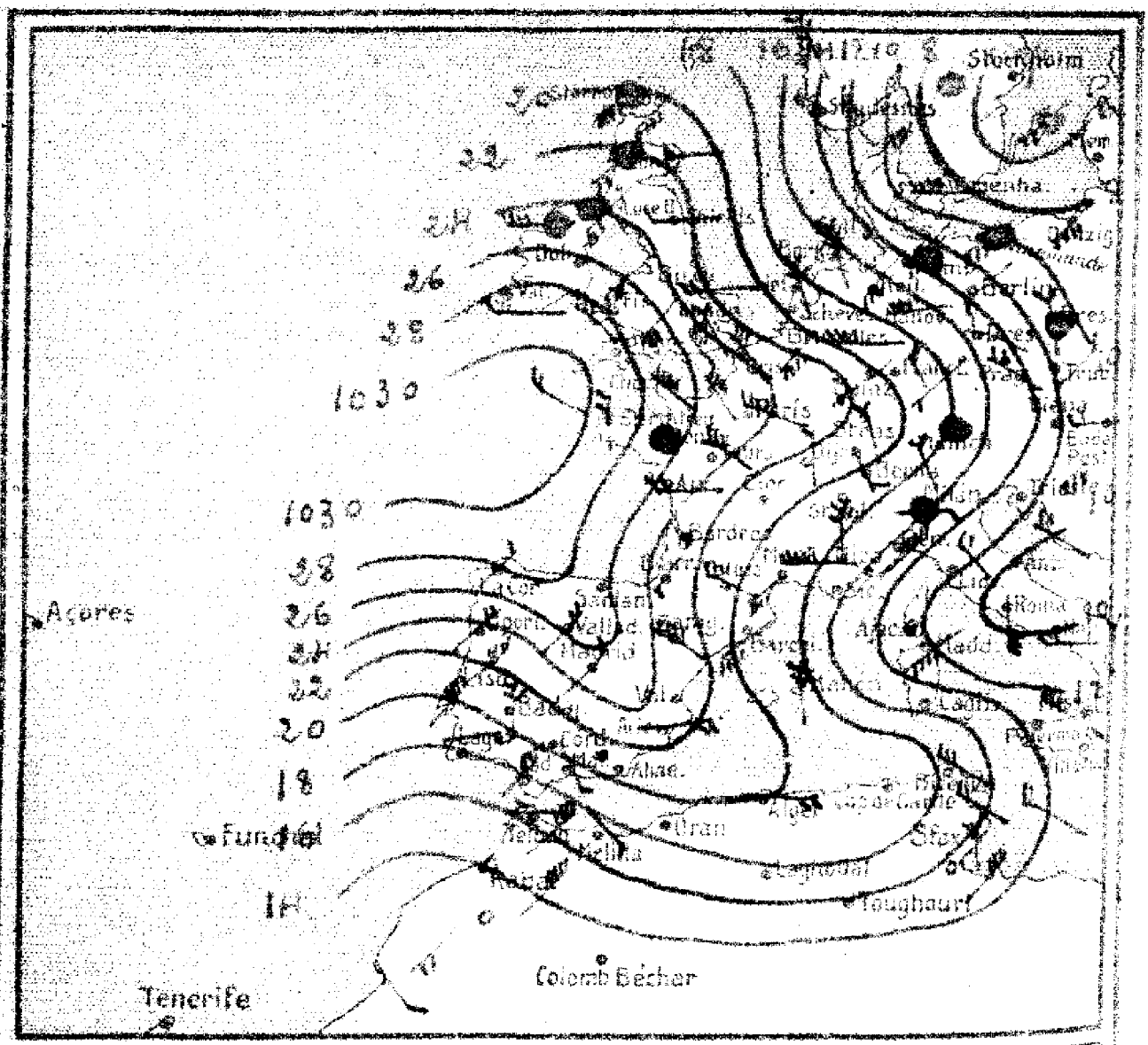

Estado del tiempo en la Europa occidental:

Persiste sin gran variación la corriente general de vientos de la región Norte en Países Bajos, Francia y Mediterráneo Balear produciéndose tiempo muy variable e inseguro con abundantes lluvias y tormentas por los mencionados países. — En la Península Ibérica el tiempo es bueno por el centro y oeste, pero en las costas de Levante domina el régimen de chubascos establecido en el Mediterráneo comprendido entre las Baleares e Italia. — En Cataluña es probable buen tiempo en el interior y variable e inseguro con alguna tormenta por la costa.

Día 25 de julio de 1926 a 7 horas

Estado del tiempo en Cataluña :

En Cataluña domina cielo despejado en el interior y nuboso con tiempo variable en la región costera. – Durante las últimas 24 horas se han registrado chubascos y algunas tormentas por la mayor parte de la provincia de Barcelona especialmente en el llano de Bages. – El descenso de la temperatura ha sido general pues en el Estangento se ha registrado una mínima de 4°. – En nuestra ciudad la máxima fué de 22° y la mínima de 13°.

EL DIRECTOR DEL SERVICIO : E. FONTSERÉ

DATOS RECIBIDOS DE CATALUÑA:

Localidad	A las ..... h.				En 24 h.			Observaciones especiales
	Estado del cielo	Viento	Temperatura	Mar	Temp. máx.	Temp. mín.	Precipitación	
Barcelona	¼ nublado	WSW	19	mare-jadilla	22	18	7.9	
S. Adrián			22		30	20		
Esplugas	¼ nublado	WNW	16		23	16	16.7	
Mataró	Despejado	SW	15		21	11	2	a
Manresa	id	N	18		24	14	15	a
S. Margarita	¼ nublado	SE	–		–	–		
Treses			11		25	9		
Ribas	¼ nublado	NW	16		22	10		
Estangento			5		12	4		
Molinos			16		21	10		
Capdella	¼ nublado	N	11		18	9		m
Pobla	¼ id	Calma	19		26	15		
Tremp	Despejado	SE	18		33	11		
Cantols								
Camarasa	Despejado	Calma	17		29	16		
Seros	id	id	18		31	15		
Reus	id	W	18		–	–		m

Miércoles, 28 de julio de 1926.

Signos usados en las cartas : viento inferior; mar; despejado; ½ cubierto; cubierto; niebla; rocío; lluvia; nieve; pedrisco; tormenta; escarcha; presión en milibares; **12** precipitación en 24 h., en milímetros.

SERVICIO METEOROLÓGICO

DE CATALUÑA

CARTA DEL TIEMPO

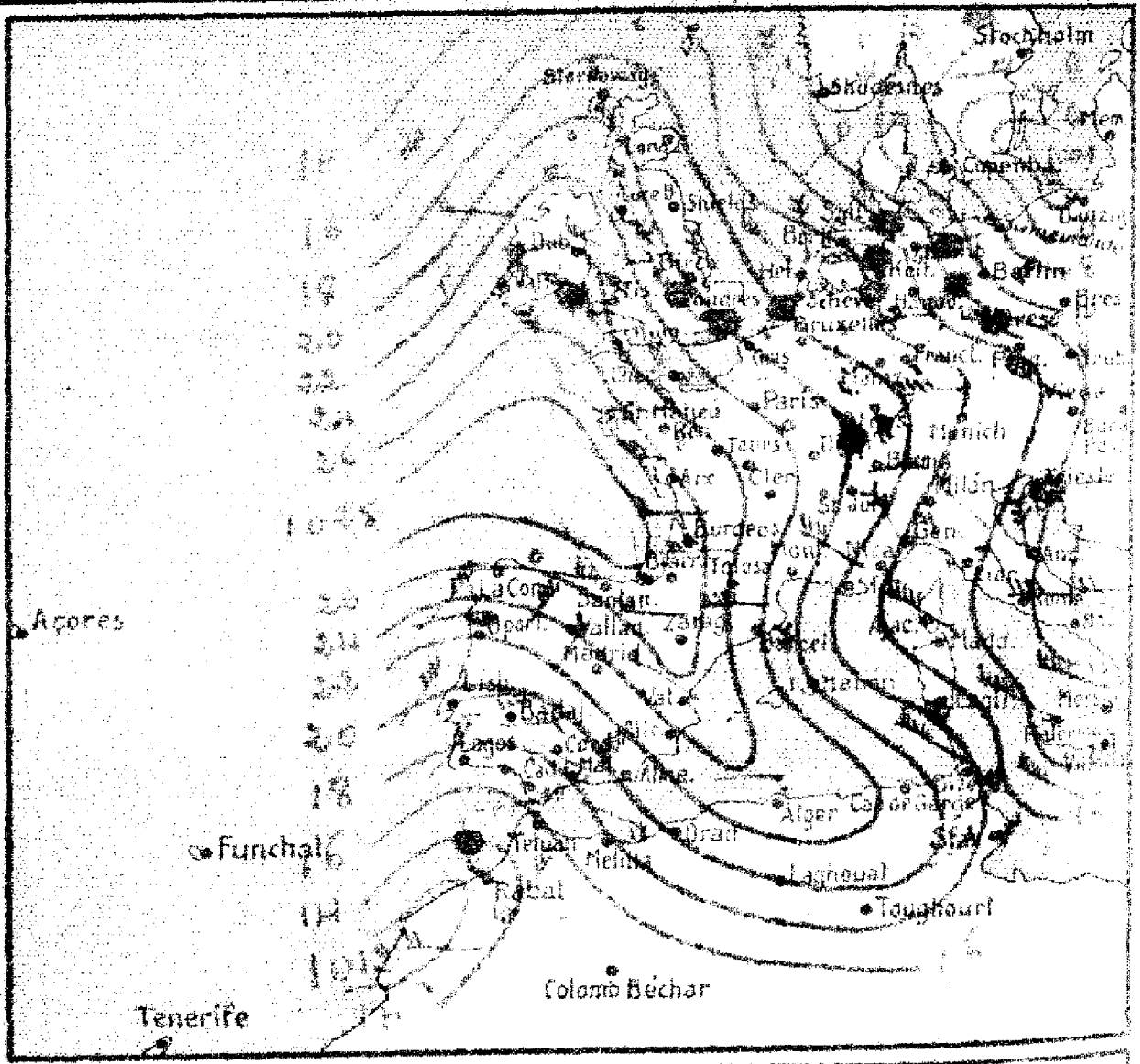

Estado del tiempo en la Europa occidental:

Mejora notablemente el tiempo en el Mediterráneo [illegible] prendido entre las Baleares e Italia debido a trasla[illegible] se hacia Oriente el mínimo barométrico que durante los [illegible] dos días estaba situado en el mar Adriático. — Llueve [illegible] glaterra y Alemania bajo los efectos de la corriente de [illegible] del 4º cuadrante que domina en aquellos países [illegible] un importante ciclón cuyo centro radica en Polo[illegible]

En Cataluña es probable buen tiempo.

Día 29 de Julio de 192 6 a 7 horas

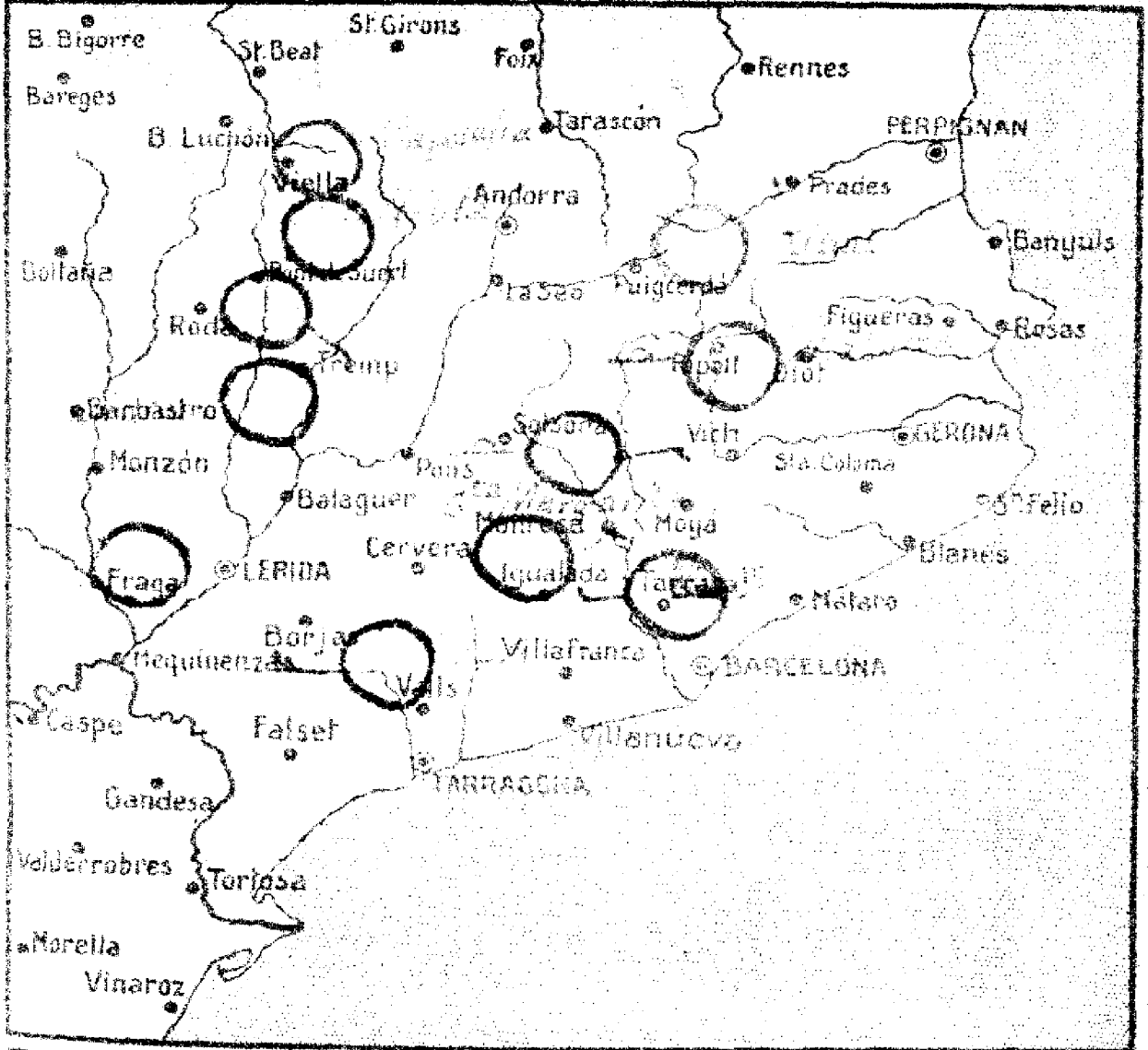

Estado del tiempo en Cataluña:

[illegible] cielo despejado y [illegible]
El descenso de la temperatura [illegible] se ha [illegible] en la cordillera [illegible] de la región se inicia [illegible] temperaturas mínimas registradas [illegible] 2° en el Estangento, 6° en Capdella y [illegible] de Vilaborta [illegible] quedaron limitadas [illegible] vante.

El Director del Servicio : E. FONTSERÉ

DATOS RECIBIDOS DE CATALUNA:

Localidad	A las 7 h. Estado del cielo	Viento	Temperatura	Mar	En 24 h. Temp. máx.	Temp. mín.	Precipitación	Observaciones especiales
[illegible]	Nublado	[illegible]	20	[illegible]	23	11	16	[illegible]
[illegible]			22		24	16		
[illegible]	Nublado	[illegible]	16		22	15	0,3	
[illegible]	Despejado	Calma	16		[illegible]	[illegible]		[illegible]
[illegible]	id	id	11		24	[illegible]		[illegible]
[illegible]	id	[illegible]	—		—			
[illegible]			11		20	[illegible]		
[illegible]	Despejado	[illegible]	15		[illegible]	6		
[illegible]			15		[illegible]	8		
[illegible]			14		12	9		
[illegible]	Despejado	[illegible]	7		15	6		
[illegible]	id	Calma	12		24	14		
[illegible]	id	[illegible]	11		25	10		
[illegible]								
[illegible]	Despejado	Calma	17		28	17		
[illegible]	id	[illegible]	15		21	13		
[illegible]	id	W	20		—	—		
Jueves	29	de julio			de 1926			

Signos usados en las cartas : viento inferior; mar; despejado; ½ cubierto; cubierto; niebla; rocío; lluvia; nieve; pedrisco; tormenta; escarcha; presión en milibares; 12 precipitación en 24 h., en milímetros.

S. M. C. - 110



SERVICIO METEOROLÓGICO

DE CATALUÑA

CARTA DEL TIEMPO

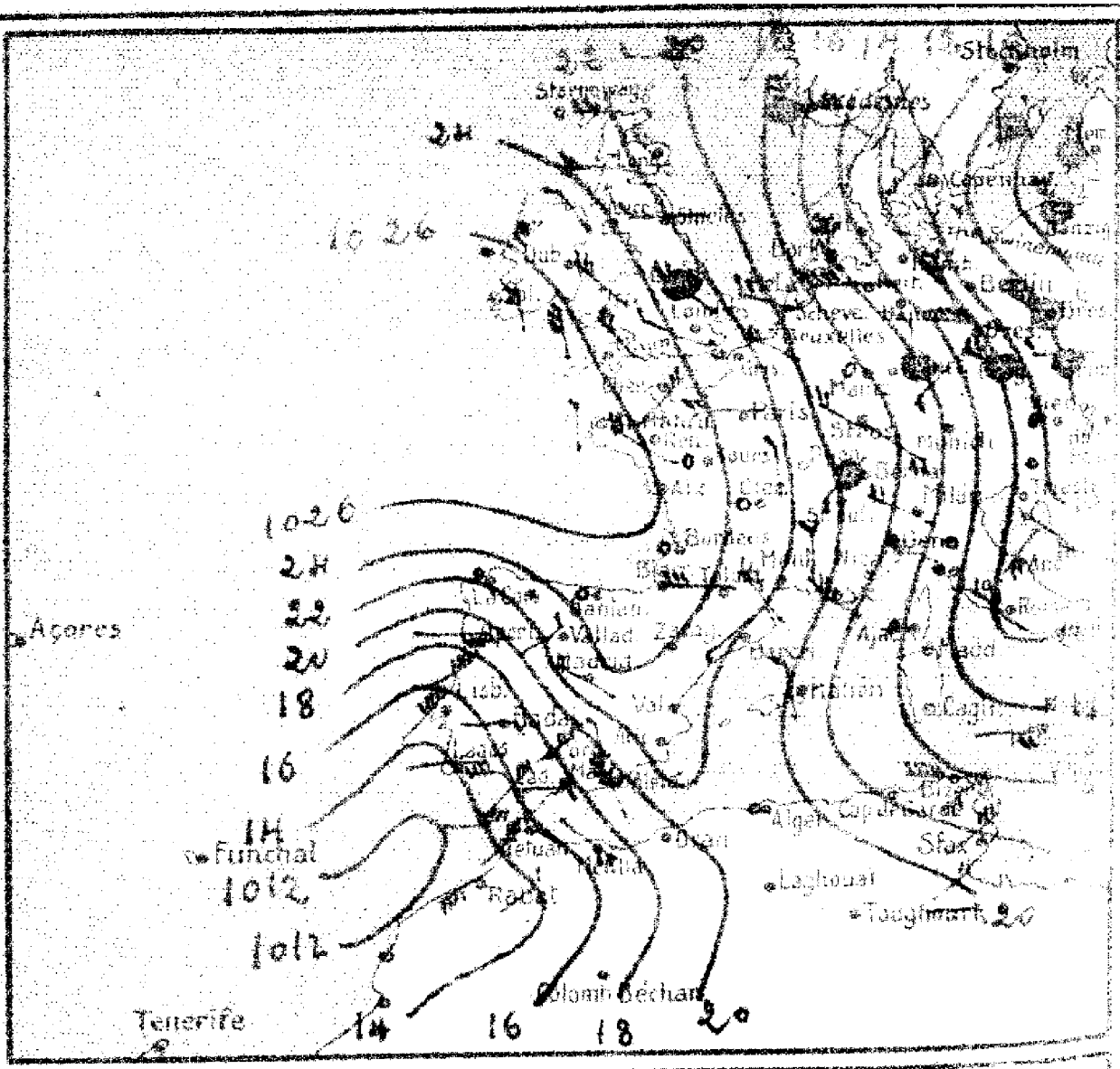

Estado del tiempo en la Europa occidental:

Vuelve a empeorar el tiempo en Andalucía Portugal y Marruecos dominando vientos fuertes del cuarto cuadrante. — En la Europa central persiste estacionario el régimen de lluvias debidas a la importante depresión barométrica de Polonia. Las altas presiones se hallan en el Atlántico septentrional tendiendo a situarse en el mar del Norte. — En Cataluña es probable buen tiempo de poca estabilidad.

Día 20 de junio de 1926 a 7 horas

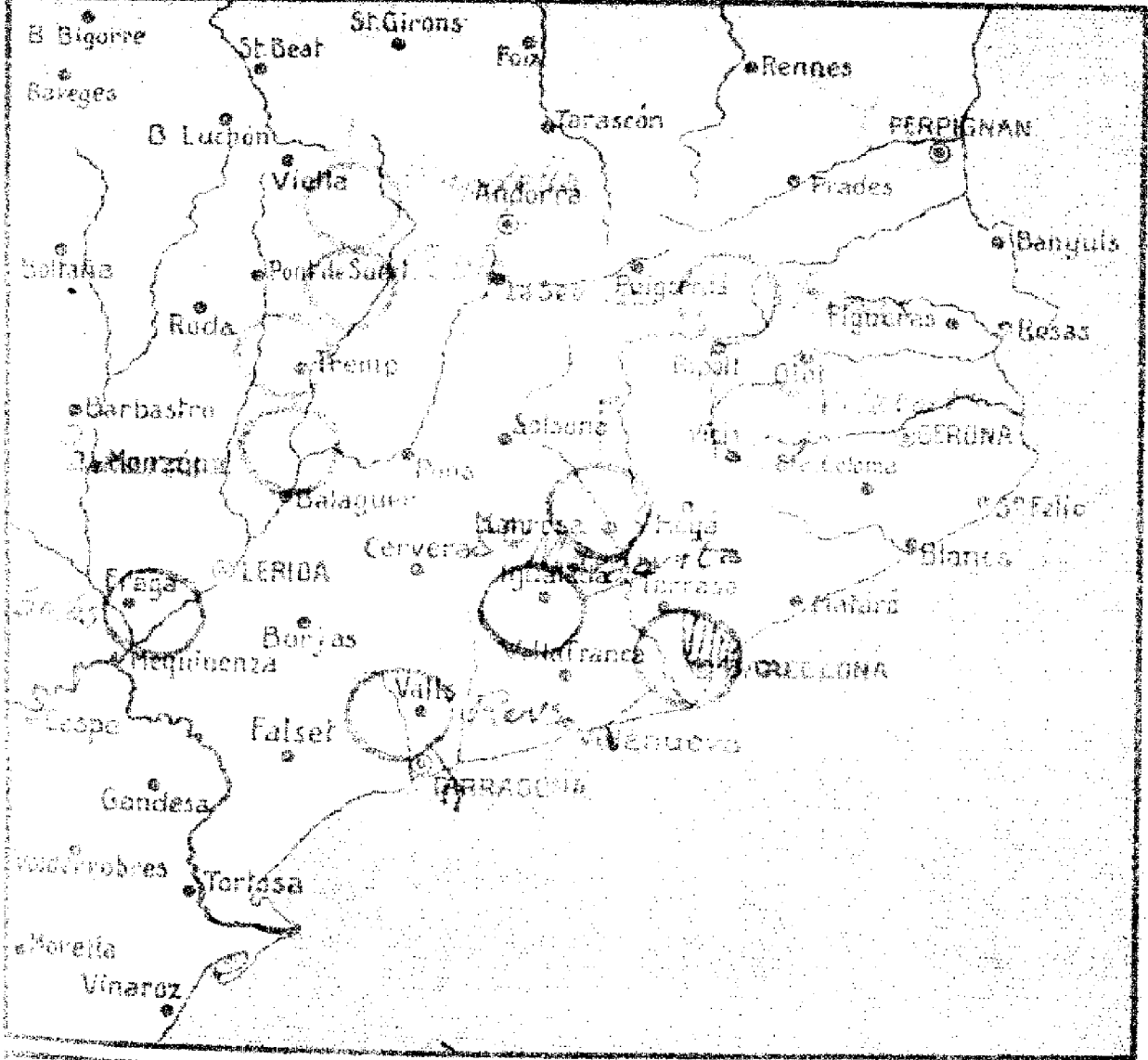

Estado del tiempo en Cataluña:

El buen tiempo es general en Cataluña dominando cielo despejado y vientos débiles de dirección variable pero con tendencia a establecerse una corriente del primer cuadrante.

La temperatura máxima en Barcelona ha sido de 25° y la mínima en la sierra de Comiols y Estangento de 7°.

Recorrido del viento en 24 horas: 222 Kilómetros

EL DIRECTOR DEL SERVICIO: E. FONTSERÉ

DATOS RECIBIDOS DE CATALUÑA:

Localidad	A las 8 h.				En 24 h.			Observaciones especiales
	Estado del cielo	Viento	Temperatura	Mar	Temp. máx.	Temp. mín.	Precipitación	
Barcelona	Nublado	WSW	22	llana	25	18		∞
S. Adrián			20		29	15		
Esplugas	Despejado	NW	18		25	16		∞
Vilatorta	id	Calma	17		26	9		⌓
Manresa	id	N	17		24	12		⌓
S. Margarita	id	NE	–		–	–		
Fresev			14		25	11		
Ribas	Despejado	Calma	17		24	12		⌓
Estangento			11		21	7		
Molinos			16		23	11		
Capdella	Despejado	N	14		15	8		
Pobla	id	Calma	21		27	16		
Tremp	id	id	13		30	10		
Comiols			13		23	7		
Camarasa	Despejado	Calma	18		28	17		
Seros	id	id	17		31	13		
Reus	id	SE	20		–	–		

Viernes, 30 de julio de 1926.

Signos usados en las cartas: viento inferior; mar; ○ despejado; ½ cubierto; cubierto; niebla; rocío; ● lluvia; nieve; ▲ pedrisco; tormenta; escarcha; presión en milibares; 12 precipitación en 24 h., en milímetros.

S. M. C. - 110



SERVICIO METEOROLÓGICO
DE CATALUÑA

CARTA DEL TIEMPO

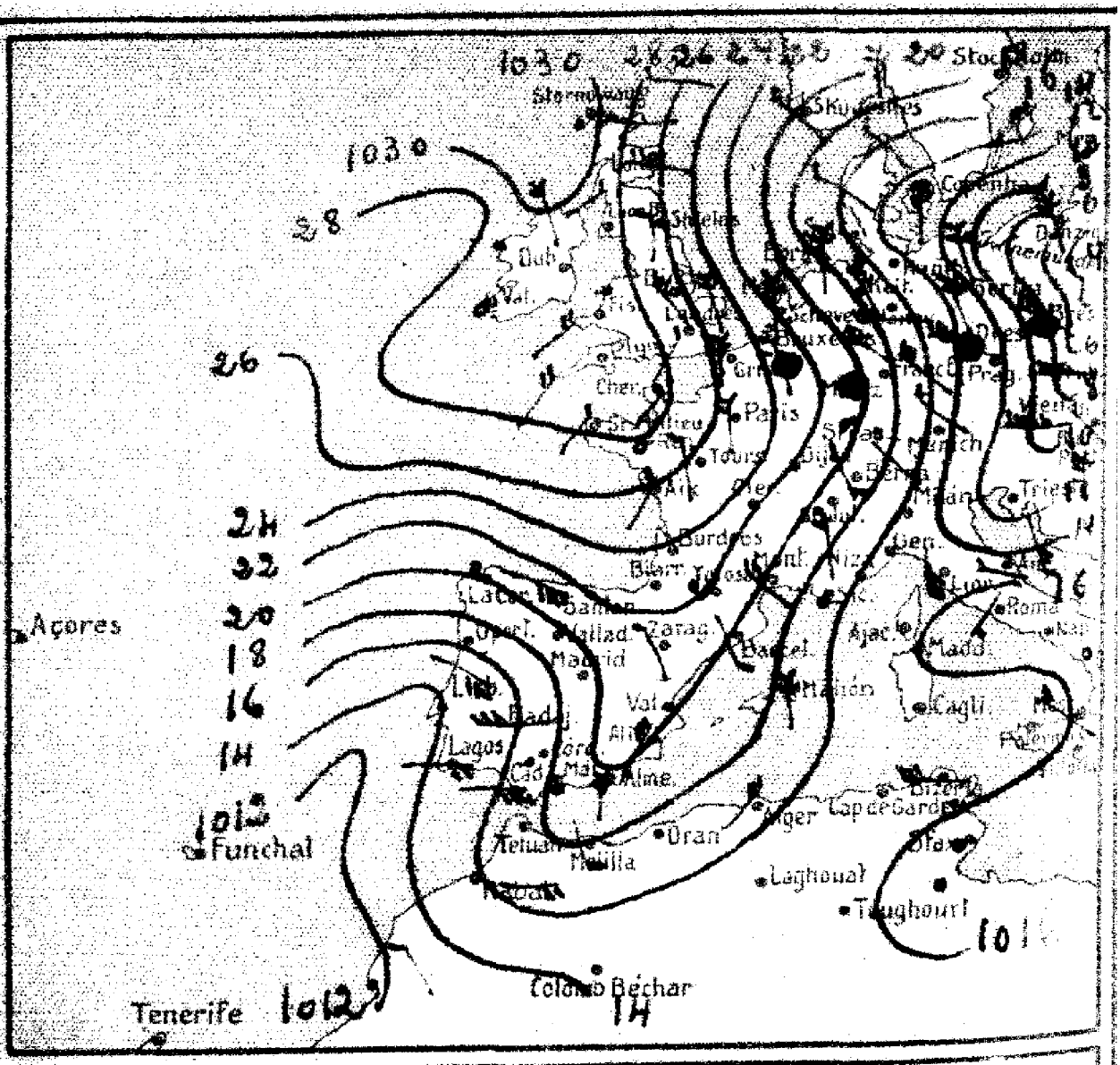

Estado del tiempo en la Europa occidental:

Bajo la influencia de una depresión barométrica situada en Polonia persiste estacionaria la zona de lluvias en la mayor parte de Alemania.—Los vientos correspondientes a la mencionada depresión son fuertes en el mar del Norte, Países Bajos y Europa central.—Las altas presiones se hallan en las costas occidentales de Europa dando lugar a buen tiempo en las Islas Británicas, Francia y gran parte de la Península Ibérica.—En las costas de Gibraltar reina temporal de levante debido a un ciclón situado entre las Azores y Canarias.—En Cataluña es probable tiempo

Día 31 de julio de 1926 a 7 horas

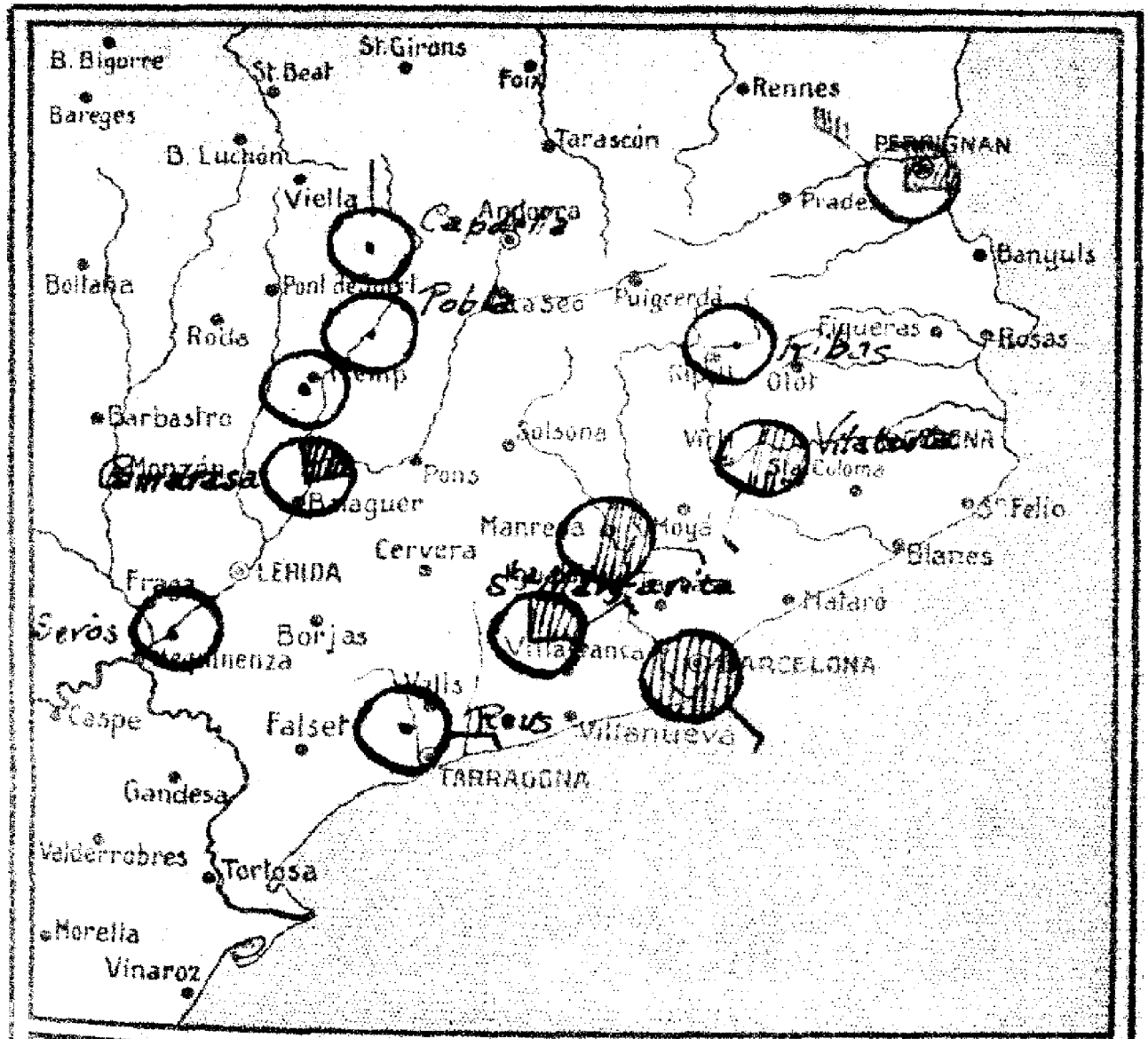

Estado del tiempo en Cataluña:

El tiempo en general es lluvioso dominando cielo nuboso por la costa y despejado por el interior.

La temperatura máxima en Barcelona ha sido de 25° y la mínima en el Interior de 6°.

El recorrido del viento durante las últimas 24 horas ha sido de 270 kilómetros.

EL DIRECTOR DEL SERVICIO: E. FONTSERÉ

DATOS RECIBIDOS DE CATALUÑA:

Localidad	A las 8 h.				En 24 h.			Observaciones especiales
	Estado del cielo	Viento	Temperatura	Mar	Temp. máx.	Temp. mín.	Precipitación	
Barcelona	Nublado	SE	22	Vizada	25	20		∞
S. Adrián			23		29	20		
Esplugas	Nublado	NW	20		27	18		
Vilatorta	1/2 id	SW	20		26	14	0,0	
Manresa	1/2 id	E	21		25	16		⌓
S. Margarita	1/4 id	NE	-		-	-		
Freser			13		24	10		
Ribas	Despejado	Calma	17		23	9		
Estangento			13		18	6		
Molinos			15		25	11		
Capdella	Despejado	N	13		20	10		
Pobla	id	Calma	21		33	15		
Tremp	id	id	16		32	13		
Comiols								
Camarasa	1/4 nublado	Calma	20		30	19		
Serós	Despejado	id	18		33	16		
Reus	id	E	23		-	-		

Sábado, 31 de julio de 1926

Signos usados en las cartas: ⌐ ⌐ viento inferior; ~ ~ mar; ○ despejado; ◐ 1/2 cubierto; ◍ cubierto; ≡ niebla; ⌓ rocío; ● lluvia; ✳ nieve; ▲ pedrisco; ⚡ tormenta; ⊔ escarcha; 16 presión en milibares; 12 precipitación en 24 h., en milímetros.

S. M. C. - 140

aug

SERVICIO METEOROLÓGICO

DE CATALUÑA

CARTA DEL TIEMPO

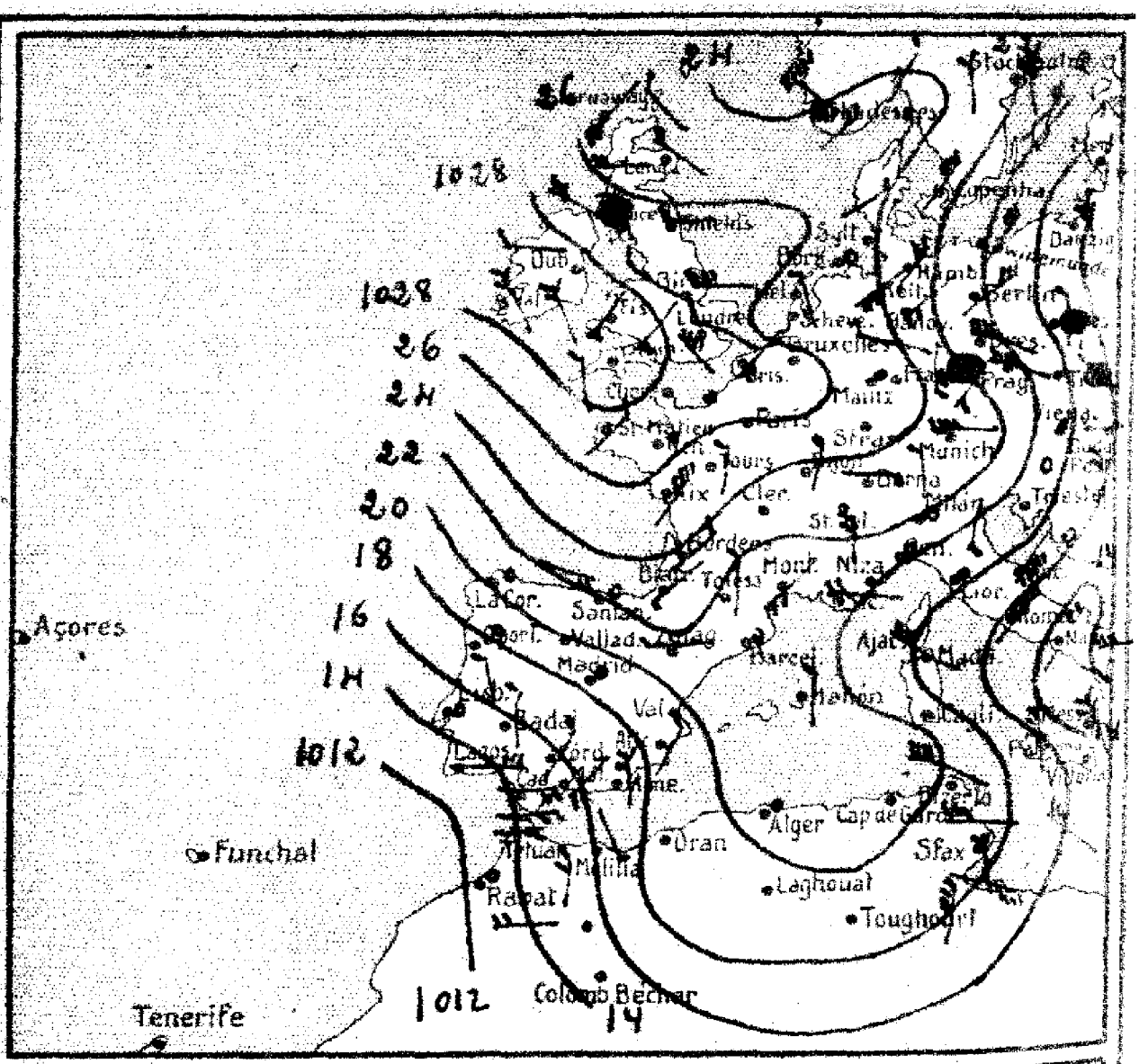

Estado del tiempo en la Europa occidental:

El régimen anticiclónico de las costas occidentales de Europa tiene su centro en Irlanda su zona de buen tiempo comprende las Islas Británicas, Francia, Península Ibérica y Mediterráneo occidental. — Las bajas presiones de Polonia tienden a desaparecer pero todavía existe una zona de lluvias en la Europa central. — En Cataluña es probable buen tiempo.

Día 2 de agosto de 192 a 7 horas

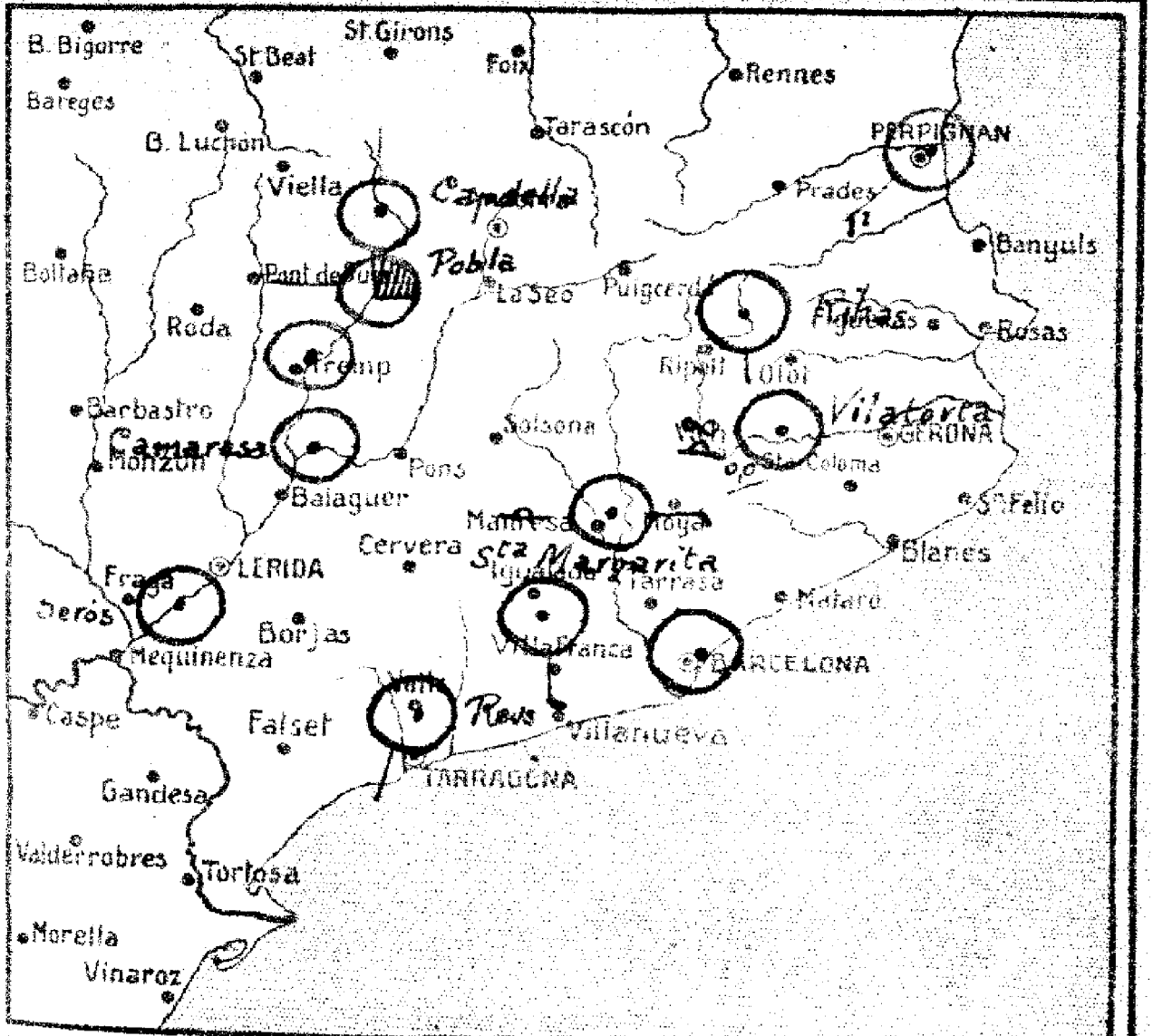

Estado del tiempo en Cataluña:

El buen tiempo es general en Cataluña dominando cielo despejado y vientos débiles de dirección variable.

La temperatura máxima en Tortosa ha sido de 27°.

En nuestra ciudad la máxima fué de 25 y la mínima de 20.

Recorrido total del viento: 269 kilómetros

EL DIRECTOR DEL SERVICIO: E. FONTSERÉ

DATOS RECIBIDOS DE CATALUÑA:

Localidad	A las 8 h.				En 24 h.			Observaciones especiales
	Estado del cielo	Viento	Temperatura	Mar	Temp. máx.	Temp. mín.	Precipitación	
Barcelona	Despejado	Calma	24	llana	25	20		∞
S. Adrián			23		32	19		
Esplugas	Despejado	W	19		27	18		∞
Vilatorta	id	Calma	18		26	11	0,0	⌓ ∞
Manresa	id	E	20		25	16		⌓
S. Margarita	id	S	–		–	–		
Fraser			15		24	9		
Ribas	Despejado	S	18		24	10		
Estangento			15		18	8		
Molinos			16		24	12		
Capdella	Despejado	N	12		25	10		
Pobla	1/4 nublado	W	23		31	18		
Tremp	Despejado	Calma	18		33	16		
Comiols								
Camarasa	Despejado	Calma	20		29	20		
Serós	id	id	19		34	13		
Reus	id	SW	23		–	–		

Lunes, 2 de agosto de 1926.

Signos usados en las cartas : ⌐ ⌐ viento inferior; ⌒ ⌒ mar; ○ despejado; ◍ ½ cubierto; ◍ cubierto; ≡ niebla; ⌓ rocío; ● lluvia; ✳ nieve; ▲ pedrisco; ⌈⌉ tormenta; ⌴ escarcha; 18——18 presión en milibares; **12** precipitación en 24 h., en milímetros.

S. M. C. - 110

SERVICIO METEOROLÓGICO

DE CATALUÑA

CARTA DEL TIEMPO

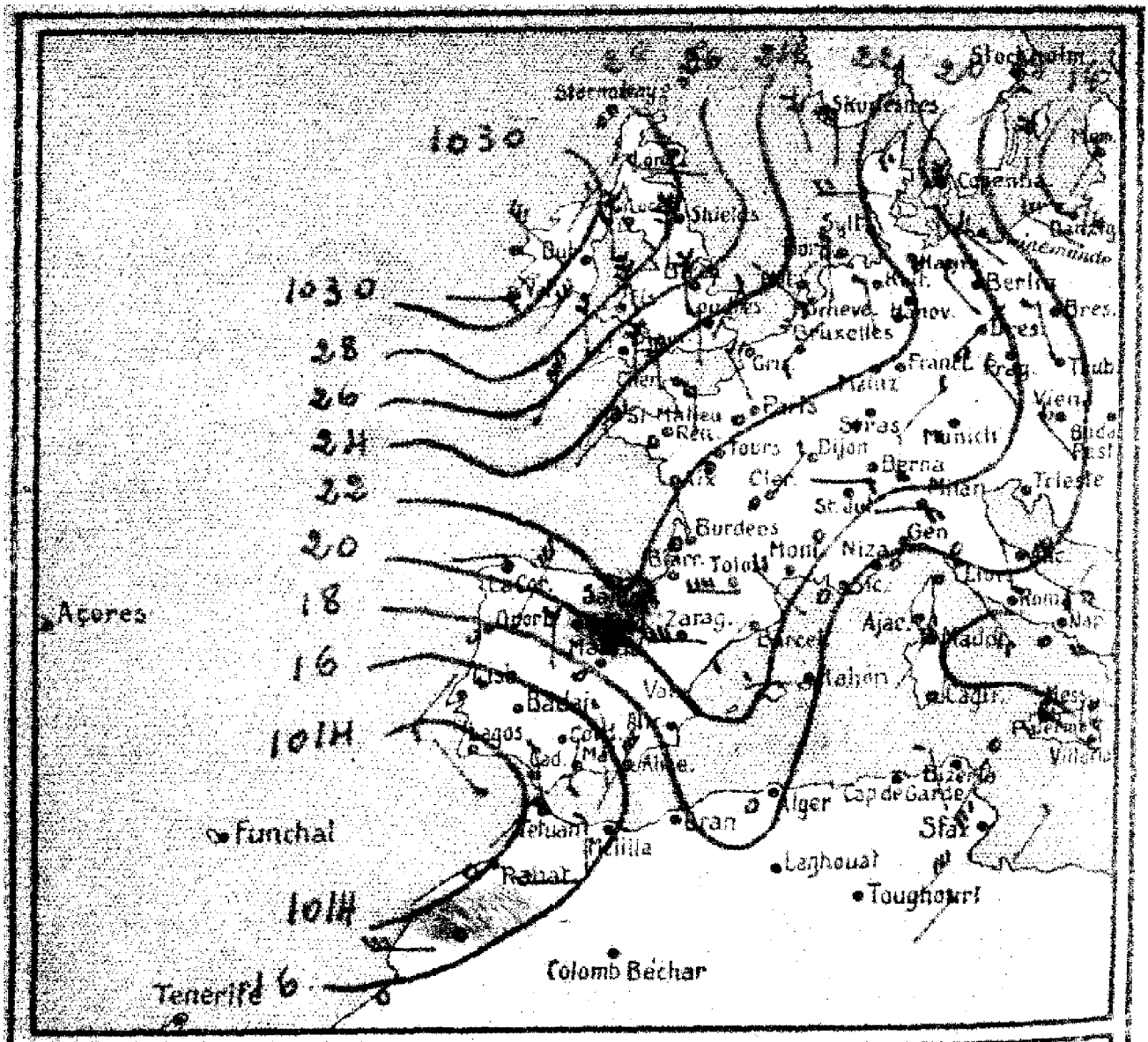

Estado del tiempo en la Europa occidental:

Persiste estacionario el régimen anticiclónico en el occidente europeo con su máximo en las costas de Irlanda. — Exceptuando una zona de cielo nuboso existente en el canal de la Mancha y Países Bajos el buen tiempo es general en la mayor parte de Europa. En Cataluña es probable buen tiempo

Día 3 de agosto de 1926 a 7 horas

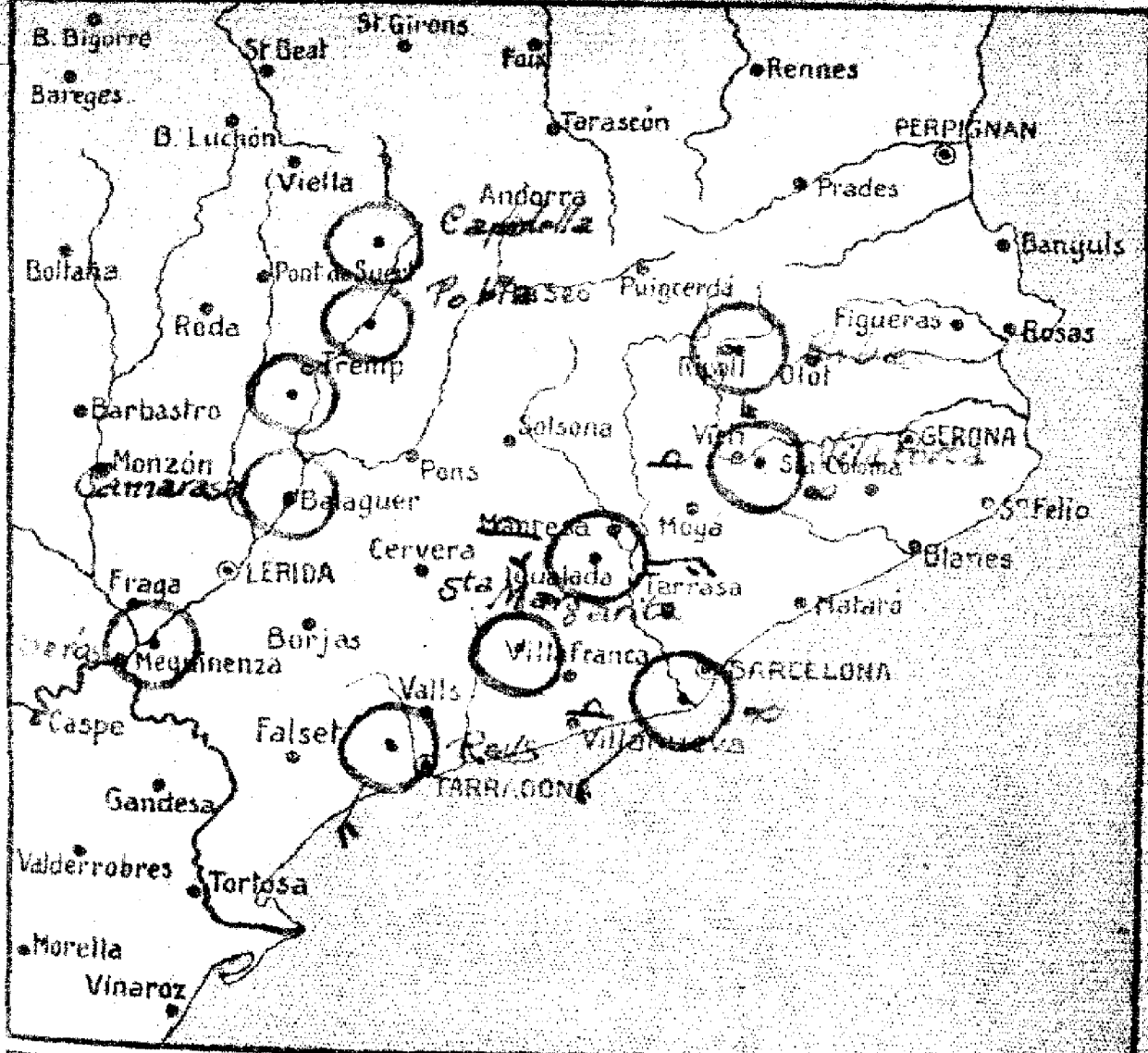

Estado del tiempo en Cataluña:

El tiempo en Cataluña es bueno dominando cielo completamente despejado y vientos de dirección variable.
La temperatura máxima en Barcelona ha sido de 27 grados y la mínima en el lago Estangento de 9°.
El recorrido del viento durante las últimas [illegible]

El Director del Servicio: E. FONTSERÉ

DATOS RECIBIDOS DE CATALUÑA:

Localidad	A las 8 h.				En 24 h.			Observaciones especiales
	Estado del cielo	Viento	Temperatura	Mar	Temp. máx.	Temp. mín.	Precipitación	
Barcelona	Despejado	WJW	24	llana	27	20		⌓ ∞
Sardinero			24		31	20		
Esplugas	Despejado	W	20		29	18		∞
Vilatorta	id	Calma	21		28	13		⌓ ∞
Manresa	id	E	20		25	16		⌓
S. Margarita	id	N	–		–	–		
Freser			16		25	13		
Ribas	Despejado	S	19		25	10		
Estangento			15		19	9		
Molinos			16		24	13		
Capdella	Despejado	N	13		26	12		
Pobla	id	Calma	23		31	18		
Tremp	id	id	19		32	15		
Comiols								
Camarasa	Despejado	Calma	20		30	20		
Serós	id	id	19		36	17		
Reus	id	SW	23		–	–		

Martes, 3 de agosto de 1926

Signos usados en las cartas : ⌐ ⌐ viento inferior; ~ ~ mar; ○ despejado; ◐ ½ cubierto; ◍ cubierto; ≡ niebla; ⌓ rocío; ● lluvia; ✕ nieve; ▲ pedrisco; ⌈⌊ tormenta; ⌴ escarcha; 16—18 presión en milibares; 12 precipitación en 24 h., en milímetros.

SERVICIO METEOROLÓGICO

DE CATALUÑA

CARTA DEL TIEMPO

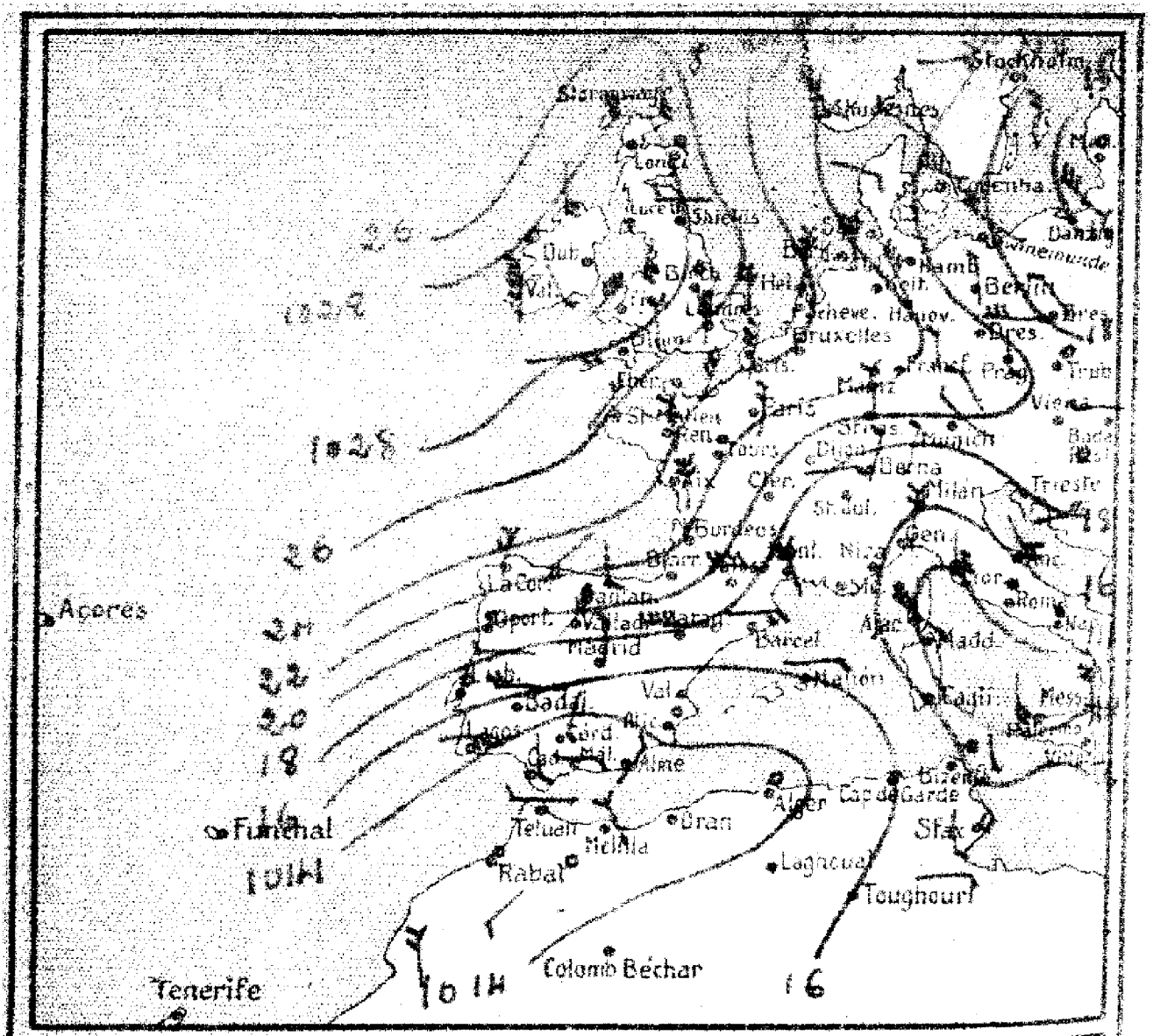

Estado del tiempo en la Europa occidental:

Bajo la influencia de una mínima barométrica situada en las costas de Marruecos el tiempo reina en gran parte del Mediterráneo occidental, registrándose algunas lluvias y tormentas aisladas. En el resto del occidente europeo el tiempo se halla mejorando en general cielo despejado y temperaturas del primer cuadrante.

En España es probable tiempo variable con algunas tormentas locales.

Día [illegible] de [illegible] de 192[illegible] a 7 horas

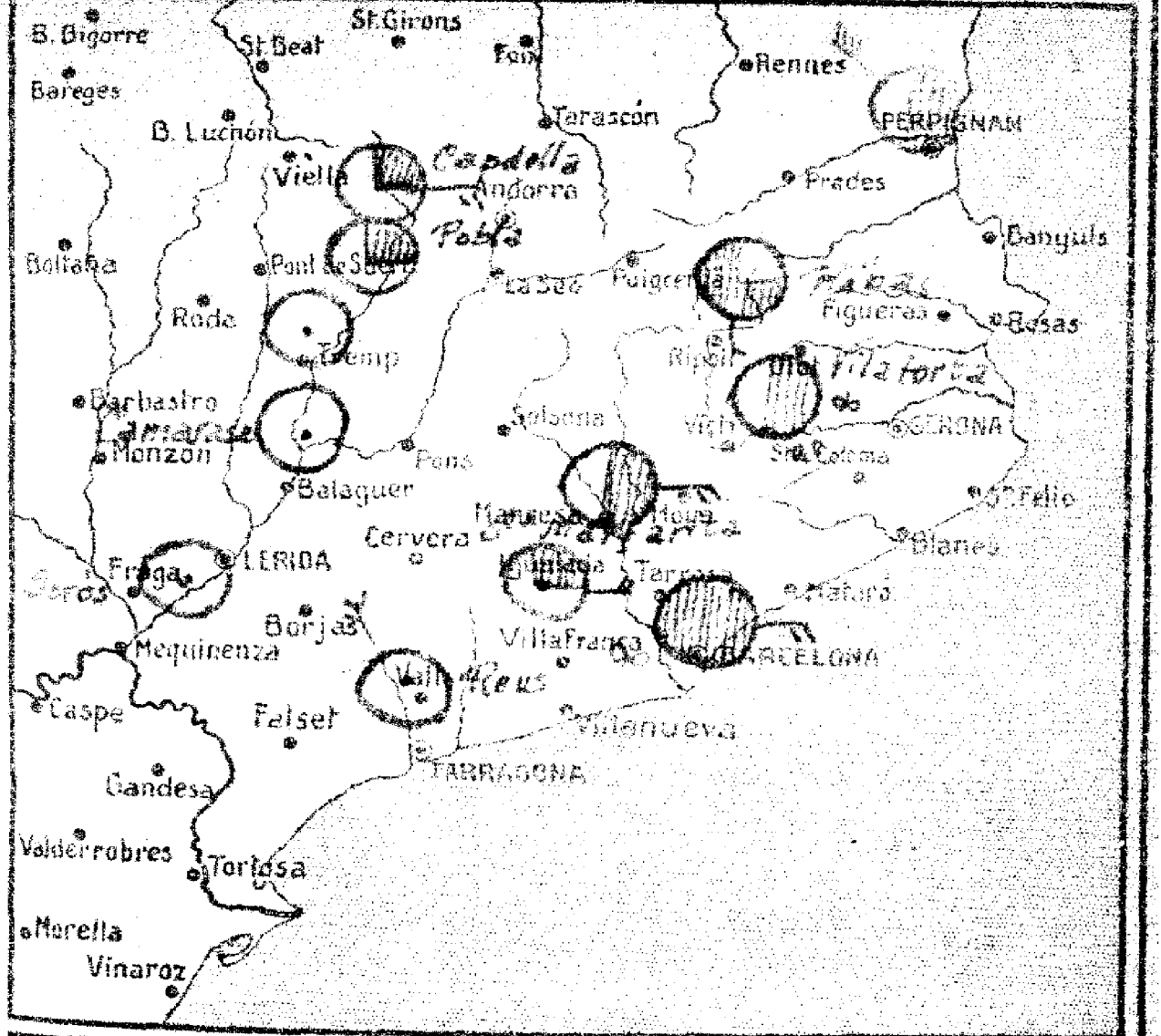

Estado del tiempo en Cataluña:

El tiempo en Cataluña es variable no
minando cielo nuboso por la región de tem
y despejado en el interior.
Por varios puntos de la provincia, ... Bar
celona se inicia el régimen de turbonadas
con algunas lluvias locales.
Caudal del Seg. en Camarasa: 20 m.p.
id. Noguera en Tremp: 1 m.p.

El Director del Servicio: E. FONTSERÉ

DATOS RECIBIDOS DE CATALUÑA:

Localidad	A las ..... h.				En 24 h.			Observaciones especiales
	Estado del cielo	Viento	Temperatura	Mar	Temp. máx.	Temp. mín.	Precipitación	
[illegible]	Nublado	E	23	rizada	28	22		∞
[illegible]			25		29	21		
[illegible]	Nublado	Calma	21		28	19		∞
[illegible]	½ id	id	20		29	14	[illegible]	∞
[illegible]	½ id	E	20		28	17		
[illegible]	½ id	E	—		—	—		
[illegible]			15		22	15		
[illegible]	[illegible]	S	19		25	13		
[illegible]			12		18	9	1	
[illegible]			17		25	13		
[illegible]	[illegible]	E	13		27	12		
[illegible]	½ id	Calma	22		31	16		
[illegible]	Despejado	id	20		35	17		
[illegible]			14		25	14		
[illegible]	Despejado	Calma	22		31	20		
[illegible]	id	id	18		32	13		
[illegible]	id	NW	20		—	—		

Miércoles 4 de agosto de 1926.

Signos usados en las cartas : ⊓⊓ viento inferior; ~~ mar; ○ despejado; ◎ ½ cubierto; ◍ cubierto; ≡ niebla; ⌓ rocío; ● lluvia; ✕ nieve; ▲ pedrisco; ⊼ tormenta; ⊔ escarcha; 18——18 presión en milibares; 12 precipitación en 24 h., en milímetros.

S. M. C. - 110

SERVICIO METEOROLÓGICO
DE CATALUÑA

CARTA DEL TIEMPO

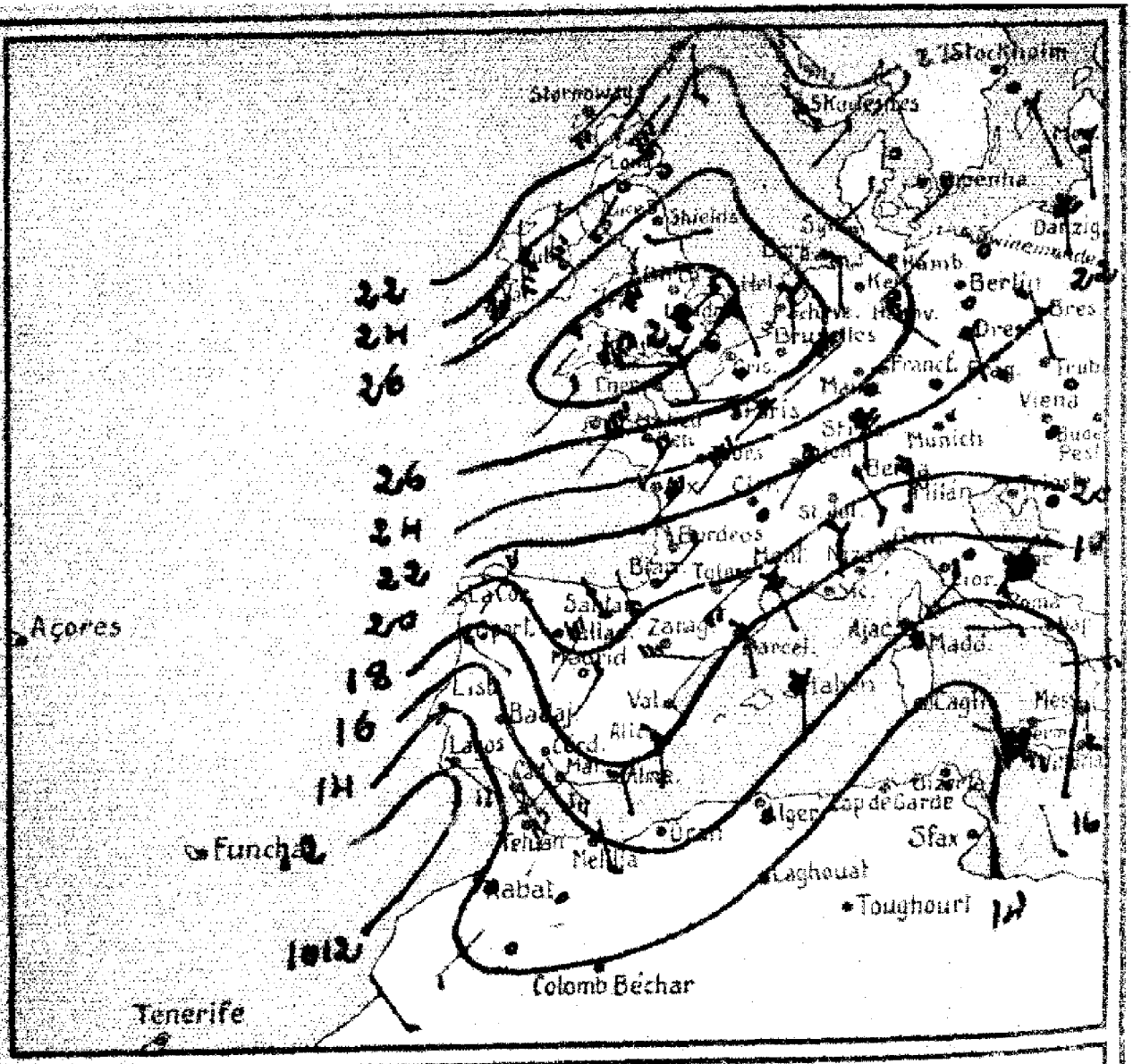

Estado del tiempo en la Europa occidental:

El régimen anticiclónico situado en las Islas Británicas pierde estabilidad por cuyo motivo el tiempo ha empeorado en gran parte del occidente europeo aumentando la nubosidad y registrándose algunos chubascos y tormentas aislados. Las bajas presiones se hallan en las costas del norte de Africa y su centro de mínima al W de Gibraltar. En Cataluña es probable la persistencia de tiempo variable e inseguro con alguna tormenta en su mitad septentrional.

Día 5 de agosto de 1926 a 7 horas

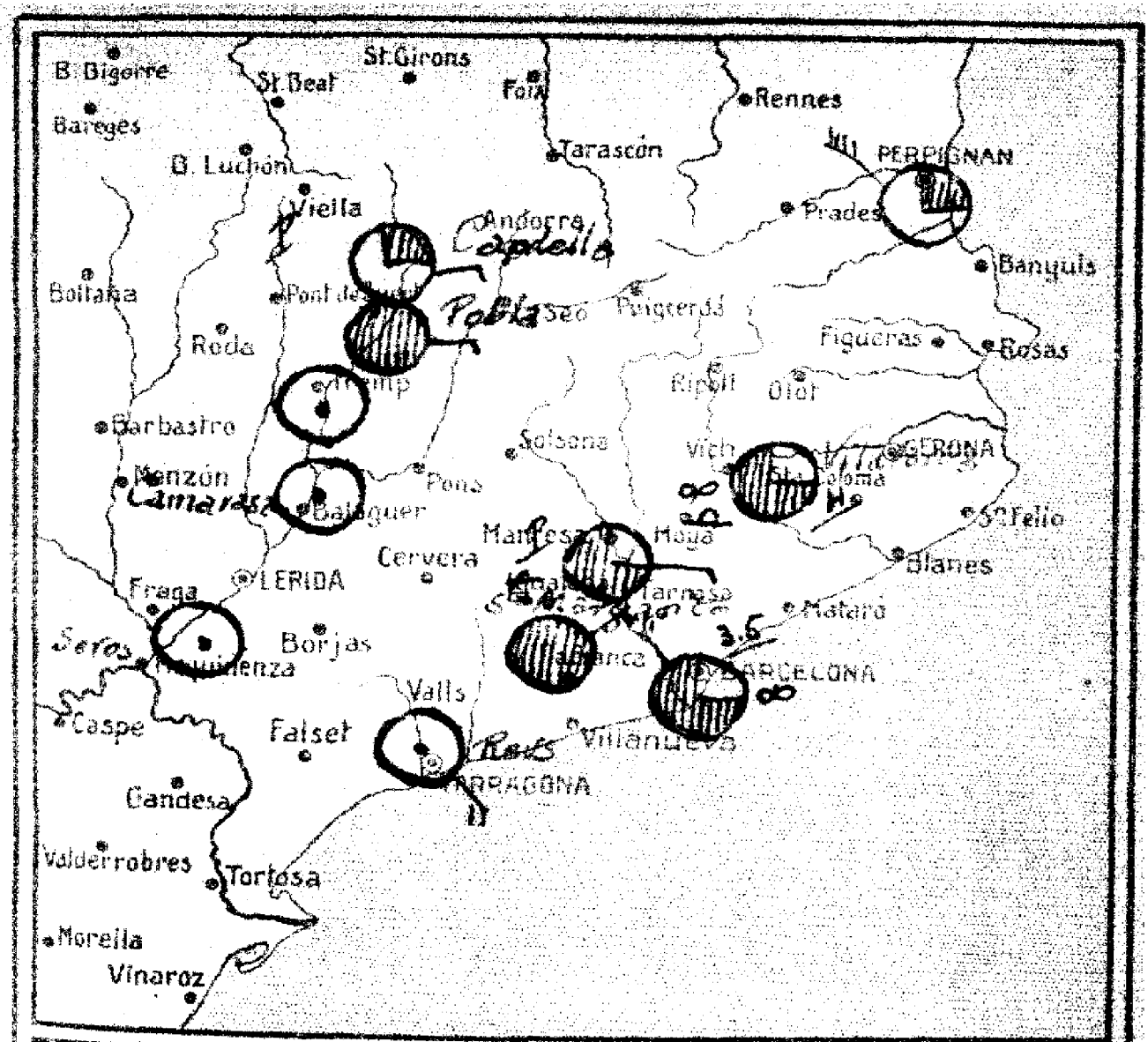

Estado del tiempo en Cataluña:

En general el tiempo es bueno dominando cielo nuboso por las regiones costera y Pirenaica y despejado en el resto.

Durante las últimas 24 horas se han registrado chubascos y tormentas en gran parte de la provincia de Barcelona principalmente en el llano del Vallés.

La temperatura máxima en Esplugas ha sido de 25° y la mínima en el Estangento de 6°

El Director del Servicio: E. FONTSERÉ

DATOS RECIBIDOS DE CATALUÑA:

Localidad	A las ... h.				En 24 h.			Observaciones especiales
	Estado del cielo	Viento	Temperatura	Mar	Temp. máx.	Temp. mín.	Precipitación	
[illegible]	nublado	NW	21	llano	24	17	3,5	
[illegible]			24		28	16		
[illegible]	despejado	NW	19		25	16	7,6	
[illegible]	id	Calma	12		23	12	4	
[illegible]	id	E	21		21	17	lluvia	
[illegible]	nublado	NE	-		-	-		
[illegible]			11		16	6		
[illegible]			17		24	12		
[illegible]	nublado	E	15		20	10		
[illegible]	nublado	N	19		28	15	lluvia	
[illegible]	despejado	Calma	17		29	16		
[illegible]	nublado	id	18		29	18		
[illegible]	despejado	id	19		32	16		
[illegible]	id	SE	23		-	-		

Jueves, 5 de agosto de 1926

Signos usados en las cartas : viento inferior; mar; despejado; 1/4 cubierto; cubierto; niebla; rocío; lluvia; nieve; pedrisco; tormenta; escarcha; presión en milibares; 12 precipitación en 24 h., en milímetros.

M. C. nº

SERVICIO METEOROLÓGICO

DE CATALUÑA

CARTA DEL TIEMPO

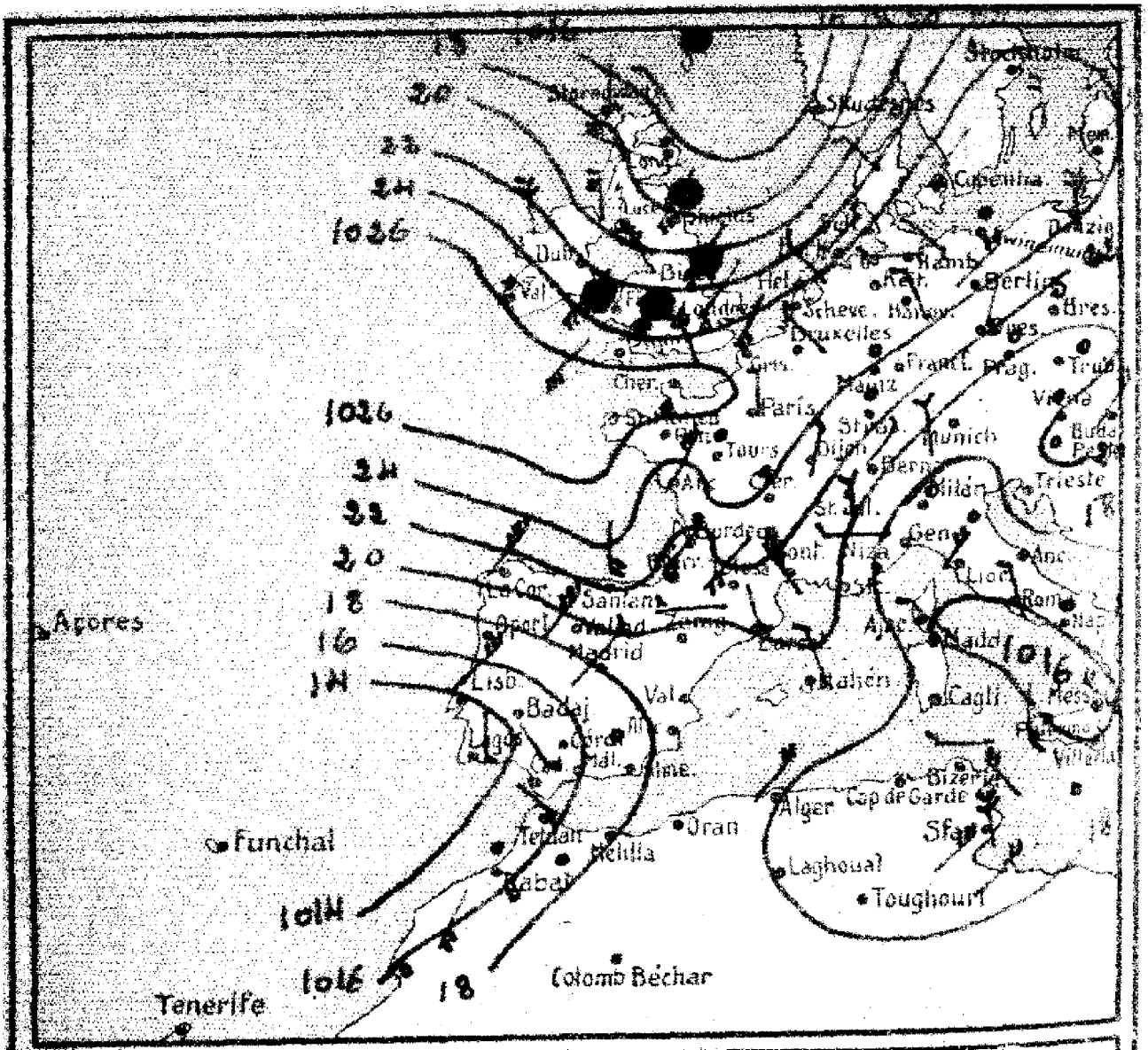

Estado del tiempo en la Europa occidental:

Toda la Europa occidental se encuentra bajo la influencia del régimen anticiclónico con el centro de presión máxima en las costas atlánticas de Francia. — Se registran algunas lluvias en Inglaterra y norte de Francia. — Por el norte y occidente de la Península Ibérica el cielo está semicubierto con nieblas en el Cantábrico. — En Castilla y Andalucía reina cielo despejado y buen tiempo general.

En Cataluña es probable tiempo caluroso y favorable para la formación de alguna tormenta de carácter local.

Día 6 de agosto de 192[illegible] a [illegible] horas

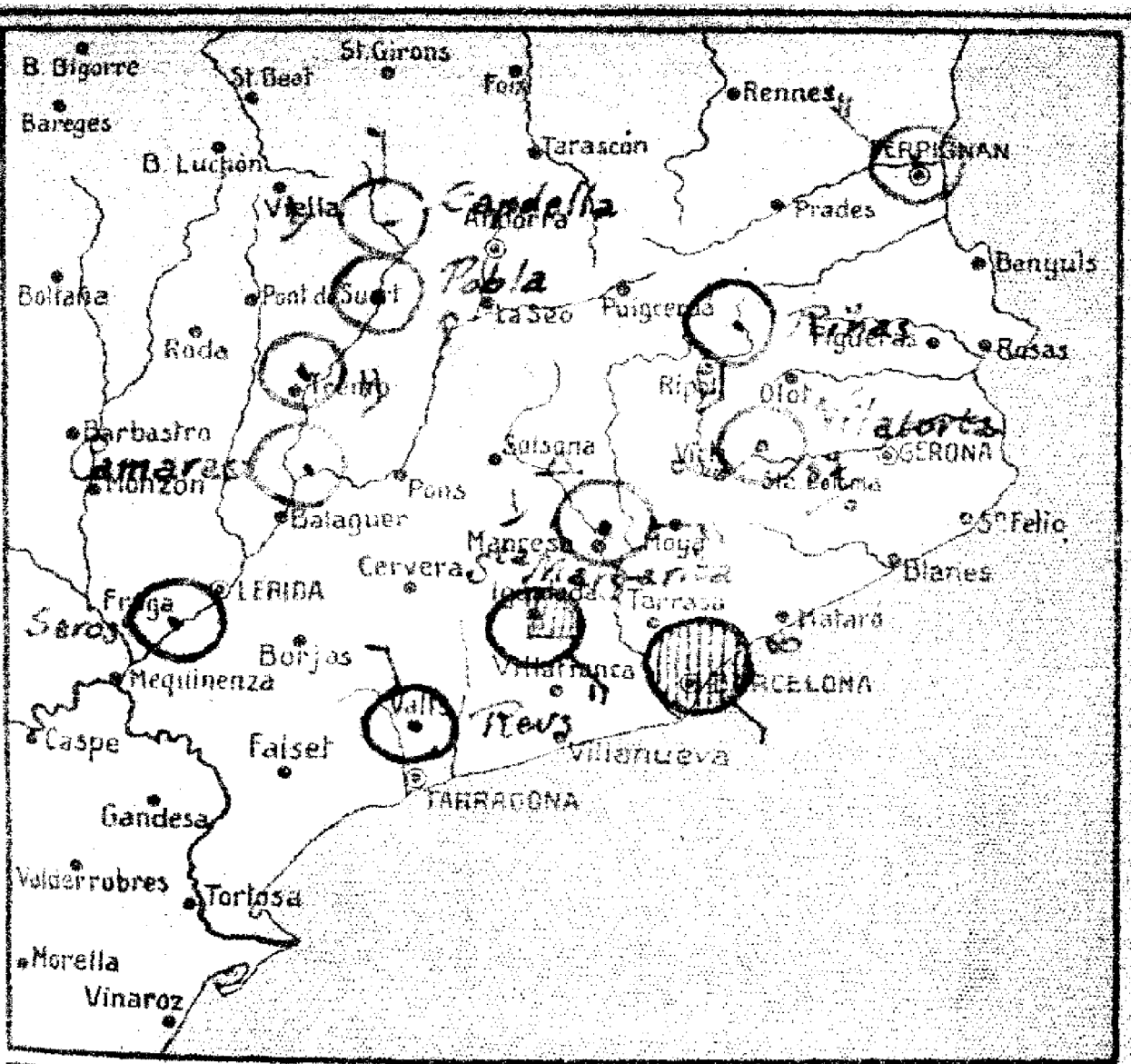

Estado del tiempo en Cataluña:

En nuestra región el tiempo es bueno con algunas nubes en la región costera y despejado en el resto. Los vientos son muy flojos y de dirección variable.

En las últimas 24 horas se han registrado tormentas y algunos pedriscos, con la máxima precipitación de 27 mm. en San Julián de Vilatorta.

La temperatura máxima en Esplugas ha sido de 27° y la mínima de 7 en Ribes y lago Cotangente.

EL DIRECTOR DEL SERVICIO: E. FONTSERÉ

DATOS RECIBIDOS DE CATALUNA:

Localidad	A las 8 h. Estado del cielo	Viento	Temperatura	Mar	En 24 h. Temp. máx.	Temp. mín.	Precipitación	Observaciones especiales
Barcelona	Nublado	SE	23	llana	26	21		∞
S. Adrián			24		29	20		
Esplugas	1/4 nublado	NW	21		27	20		∞
Vilatorta	Despejado	Calma	18		25	12	27	∞
Manresa	id	E	20		26	16	1	⌓
S. Margarita	1/4 nublado	SE	–		–	–		
Freser			14		25	9		
Ribas	Despejado	S	15		24	7		
Estangents			13		15	7		
Molinos			16		23	12		
Capdella	1/4 nublado	N	11		22	9	1	
Pobla	Despejado	Calma	19		22	15	Lluvia	
Tremp	id	id	15		24	12	4	
Camarasa	id	id	18		29	18		
Serós	id	id	19		23	17		
Reus	id	NW	23		–	–		

Viernes, 6 de agosto de 1926.

Signos usados en las cartas : ⊓⊓ viento inferior; ~~~ mar; ○ despejado; ◎ 1/4 cubierto; ◍ cubierto; ≡ niebla; ⌓ rocío; ● lluvia; ✳ nieve; ▲ pedrisco; ⊠ tormenta; ⊔ escarcha; 18—16 presión en milibares; **12** precipitación en 24 h., en milímetros.

M. C. - 110



SERVICIO METEOROLÓGICO

DE CATALUÑA

CARTA DEL TIEMPO

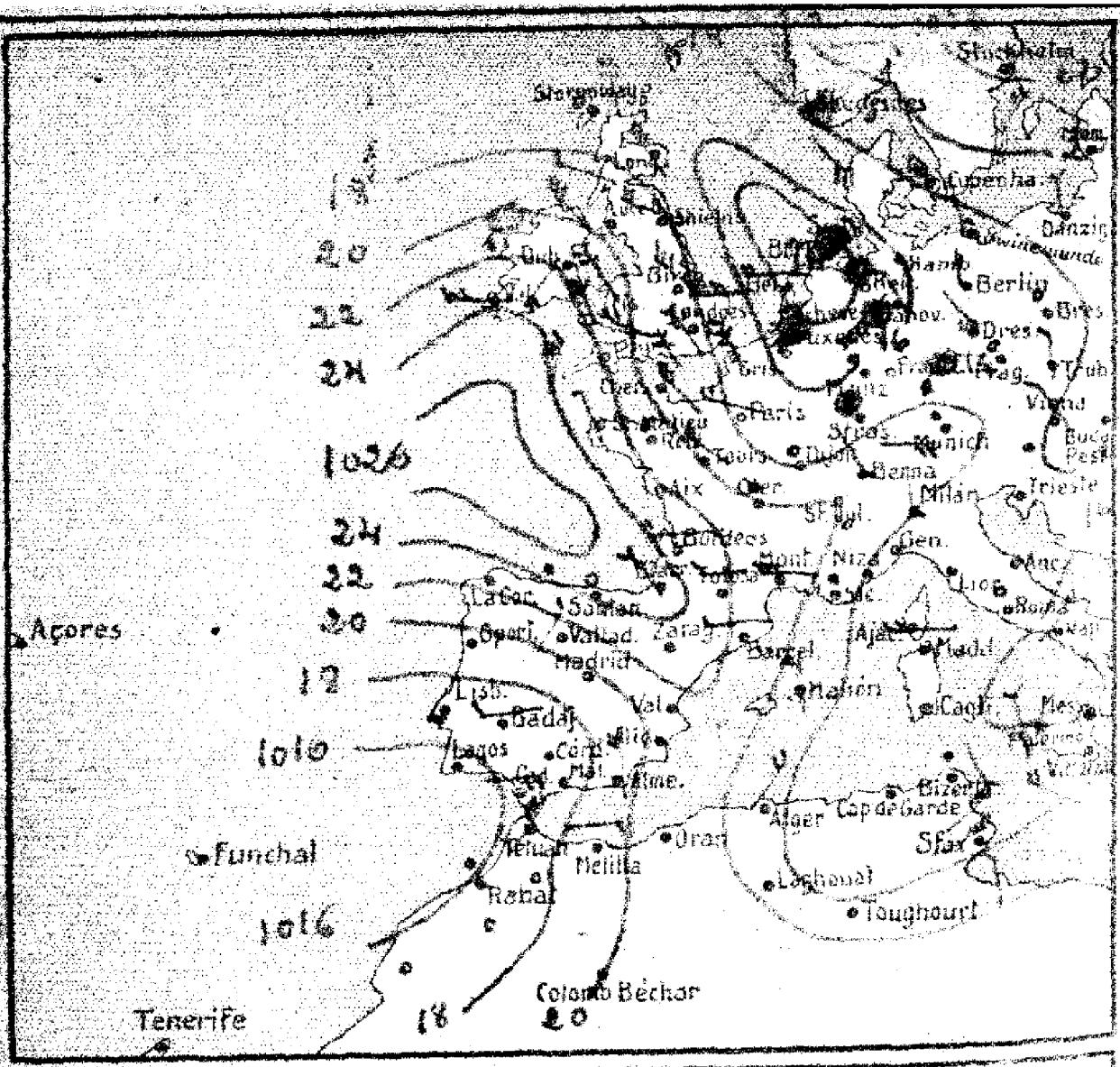

Estado del tiempo en la Europa occidental:

En las costas de Holanda se ha iniciado la formación de una depresión barométrica cuya influencia se registrará abundantemente en los Países Bajos, norte de Francia y mitad occidental de Alemania. — En nuestra Península domina el régimen de cielo semicubierto con tendencia al de tormentas locales. En Cataluña es probable tiempo inseguro con algunas tormentas aisladas por el interior.

Día 7 de agosto de 192[illegible] a [illegible] horas

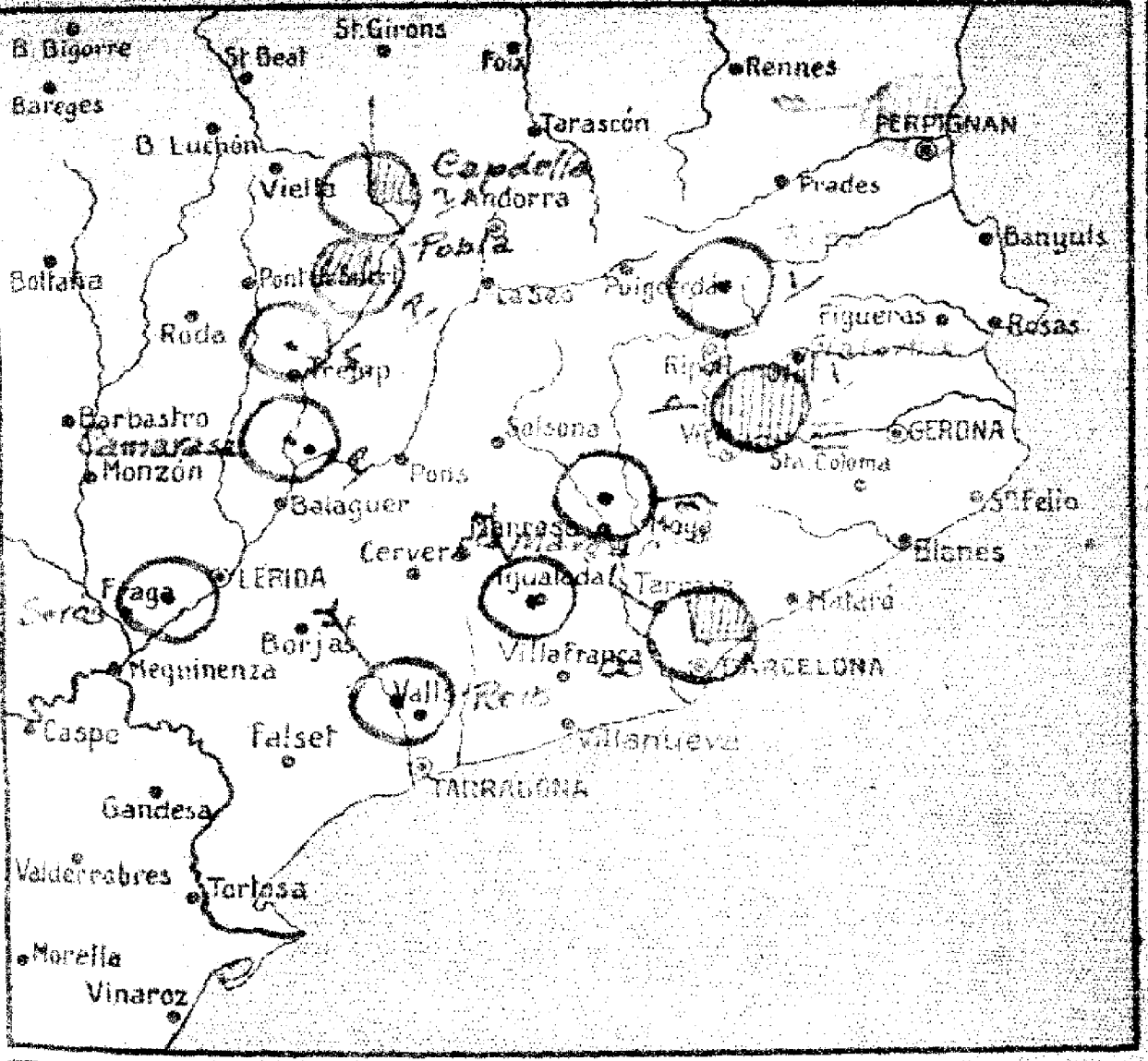

Estado del tiempo en Cataluña:

El tiempo en general es bueno pero presenta aspecto de poca estabilidad en su mitad septentrional pues por el Pirineo se registran algunas lluvias aisladas de carácter tormentoso.

La temperatura máxima en Barcelona ha sido de 27° y la mínima en Conviols y Tortosa de 8°.

EL DIRECTOR DEL SERVICIO : E. FONTSERÉ

DATOS RECIBIDOS DE CATALUNA:

Localidad	A las ..... h. Estado del cielo	Viento	Temperatura	Mar	En 24 h. Temp. máx.	Temp. mín.	Precipitación	Observaciones especiales
Barcelona	1/4 nublado	WNW	23		27	20		∞
S. Adrián			24		31	20		
Esplugas	3/4 nublado	N	19		28	18		∞
Vilatorta	Nublado	Calma	18		26	15	1	⌓ ≡
Manresa	Despejado	E	21		26	17	?30	
S. Marcos	id	NW	–			–		
Fresno			15		23	12		
Ribas	Despejado	S	17		23	11	/	
Estangento			12		17	8	3	
Molinos			18		23	13		
Capdella	1/4 nublado	N	12		25	10	2	
Pobla	1/4 id	Calma	22		29	15	Lluvia	
Tremp	Despejado	id	16		28	12	5	
Pomiols			15		22	8		
Camarasa	Despejado	Calma	19		29	19	Lluvia	
Seros	id	id	19		33	18		
Reus	id	NW	22		–	–		

Sábado, 7 de agosto de 1926

Signos usados en las cartas : ⊓ ⊓ viento inferior; ~ ~ mar; ○ despejado; ◐ 1/2 cubierto; ◍ cubierto; ≡ niebla; ⌓ rocío; ● lluvia, ✳ nieve; ▲ pedrisco; ⊼ tormenta; ⌴ escarcha; 16 —— 16 presión en milibares; 12 precipitación en 24 h., en milímetros.

S. M. C. - 110



SERVICIO METEOROLÓGICO

DE CATALUÑA

CARTA DEL TIEMPO

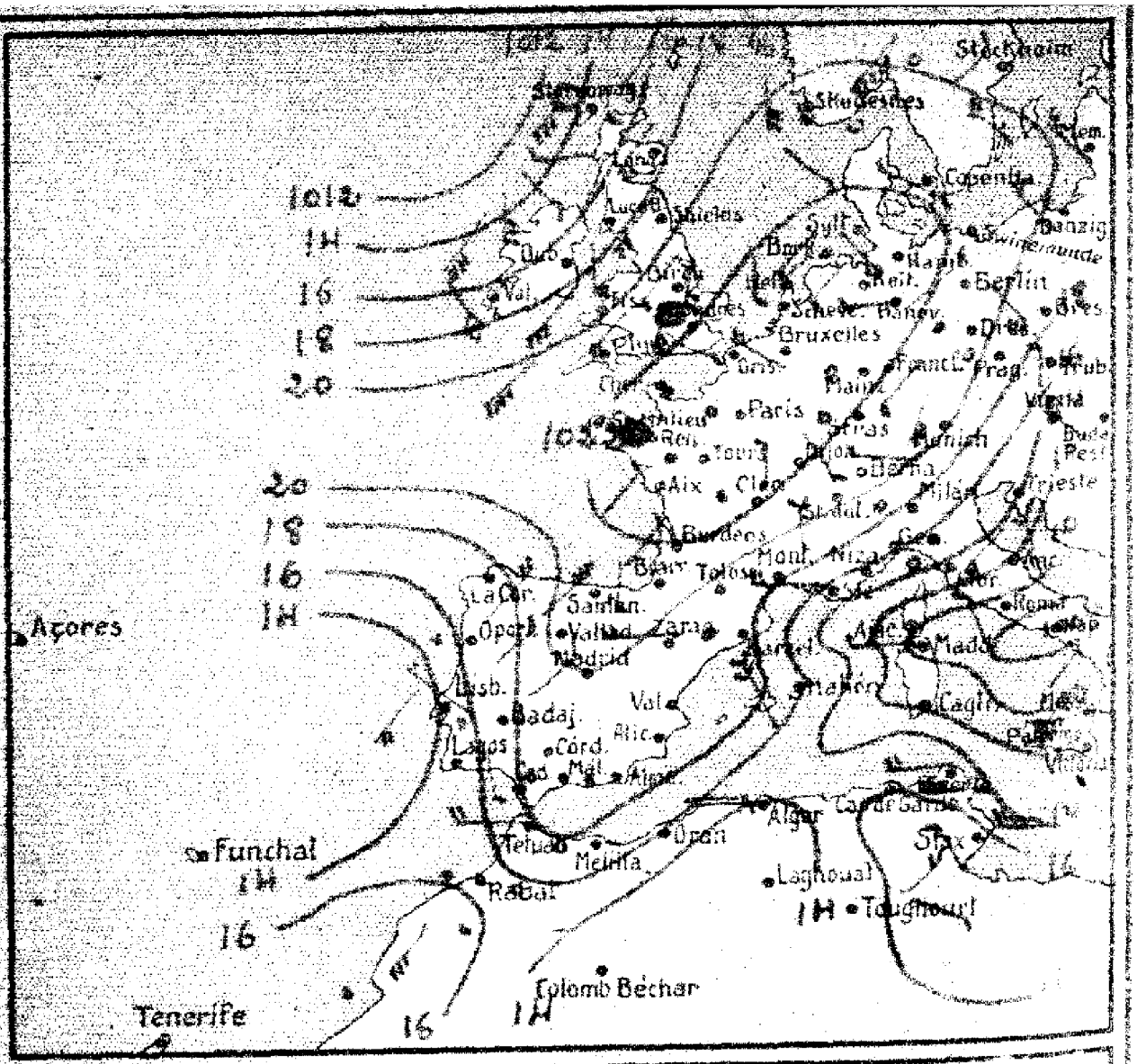

Estado del tiempo en la Europa occidental:

El régimen anticiclónico europeo tiende a debilitarse estando su centro actualmente en Francia y Países Bajos. — Existen zonas de presiones inferiores a la normal en el noroeste de Inglaterra, costas de Portugal e Italia. — Se registran lluvias en el centro de la Mancha al iniciarse allí las corrientes del [illegible]. En la Península Ibérica el tiempo es generalmente bueno pero en Andalucía y norte de Africa el cielo aparece semi-cubierto. — En Cataluña es probable buen tiempo pero con algunas turbonadas locales.

Día 9 de agosto de 195[illegible] a 7 horas

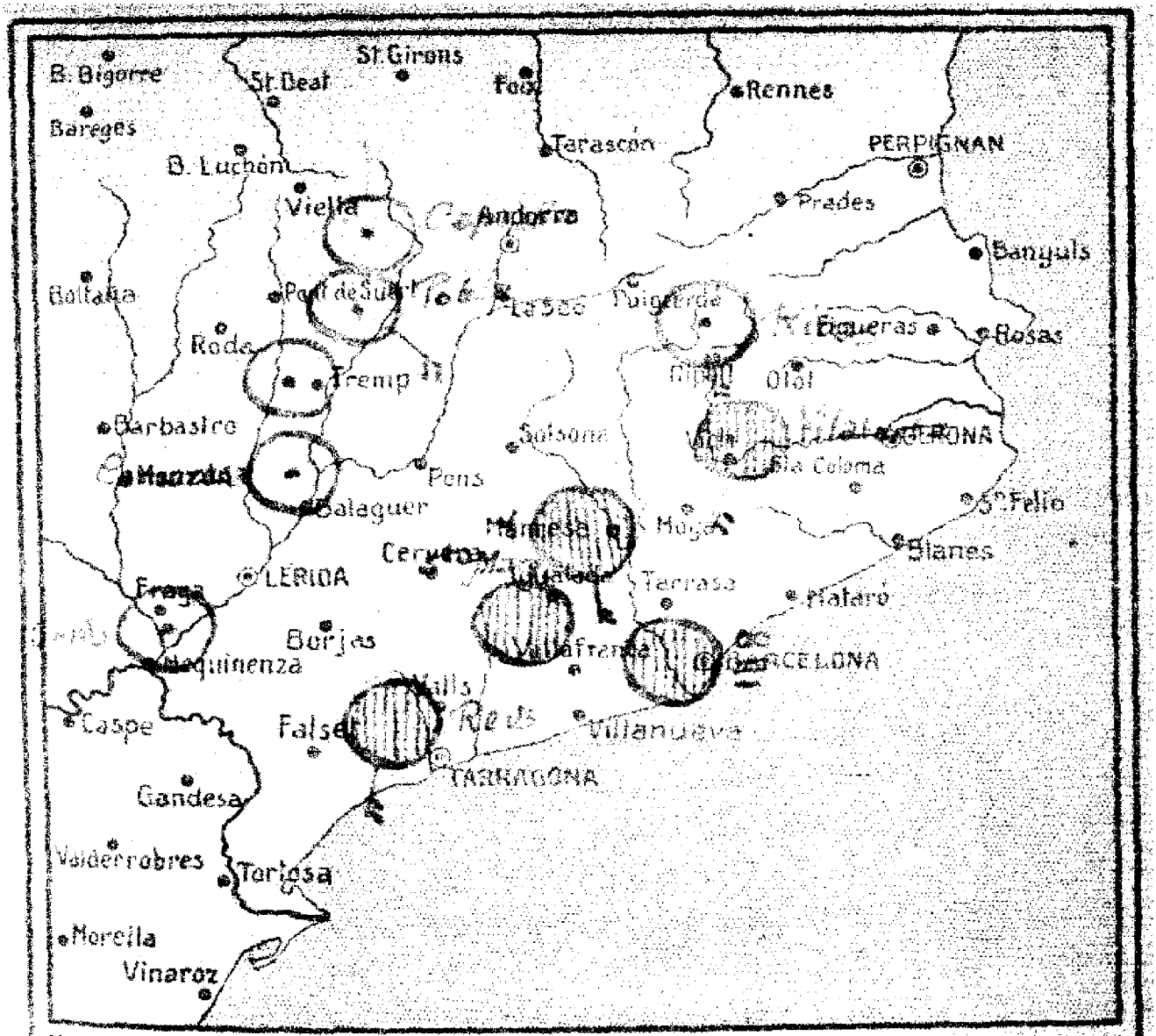

Estado del tiempo en Cataluña:

En Cataluña reina buen tiempo en el interior y nubes en la costa debido a la influencia del semidario italiano.

La temperatura máxima ha sido de 31° Tremp y la mínima de 9° en la estación de Caldetas.

Caudal del Segre en Camarasa: 38 m³. p. s.

id Noguera en Tremp: 16.4 m³ p. s.

El Director del Servicio: E. FONTSERÉ

DATOS RECIBIDOS DE CATALUÑA:

Localidad	A las ... 9 ... h.				En 24 h.			Observaciones especiales
	Estado del cielo	Viento	Temperatura	Mar	Temp. máx.	Temp. mín.	Precipitación	
Barcelona	Nublado	Calma	22	rizada	24	20		∞ ≡
S. Adrián			23		29	20		
Esplugas	3/4 Nublado	Calma	20		26	20		
Vilatorta	Nublado	SW	19		25	16		
Manresa	id	S	20		26	11		
S. Margarita	id	NE	—		—	—		
Fresser			14		22	11		
Ribas	Despejado	S	17		23	12		
Estangento			12		19	9		
Molinos			14		26	12		
Capdella	Despejado	N	12		25	9		
Pobla	id	SE	21		28	16		
Tremp	id	Calma	26		31	19		
Comiols			15		23	12		
Camarasa	Despejado	Calma	19		29	18		
Seros	id	id	20		36	18		
Reus	Nublado	SW	24		—	—		

Lunes, 9 de agosto de 1926

Signos usados en las cartas : ⊓⊓ viento inferior; ~ mar; ○ despejado; ◎ 1/4 cubierto; ◍ cubierto; ≡ niebla; ⌓ rocío; ● lluvia, ✳ nieve; ▲ pedrisco; ⊏⊐ tormenta; ⊔ escarcha; 16 — 16 presión en milibares; 12 precipitación en 24 h., en milímetros.

S. M. C. - 110



SERVICIO METEOROLÓGICO

DE CATALUÑA

CARTA DEL TIEMPO

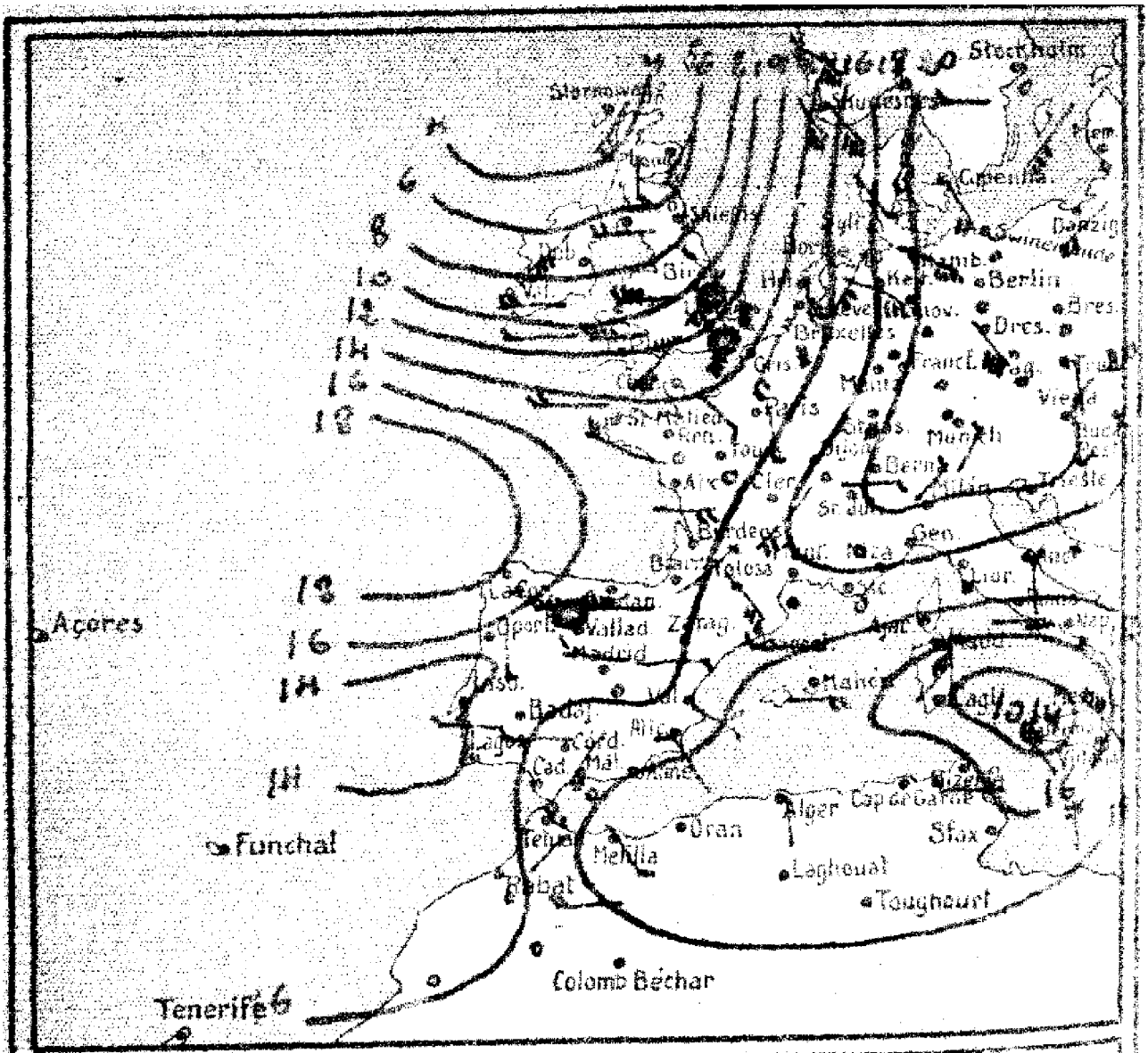

Estado del tiempo en la Europa occidental:

Por el norte de Inglaterra aparece una depresión con temporales de la región del Sur y lluvias en Inglaterra. — Las altas presiones radican hoy en Alemania reinando buen tiempo en toda la Europa central. Debido a la depresión de las Islas Británicas, el centro occidente de la Península Ibérica presentan cielo cubierto con ligeras lluvias en el Cantábrico. En las costas mediterráneas continúa predominando el buen tiempo.

En Cataluña es probable buen tiempo.

Día ..... de agosto de 192 6 a 7 horas

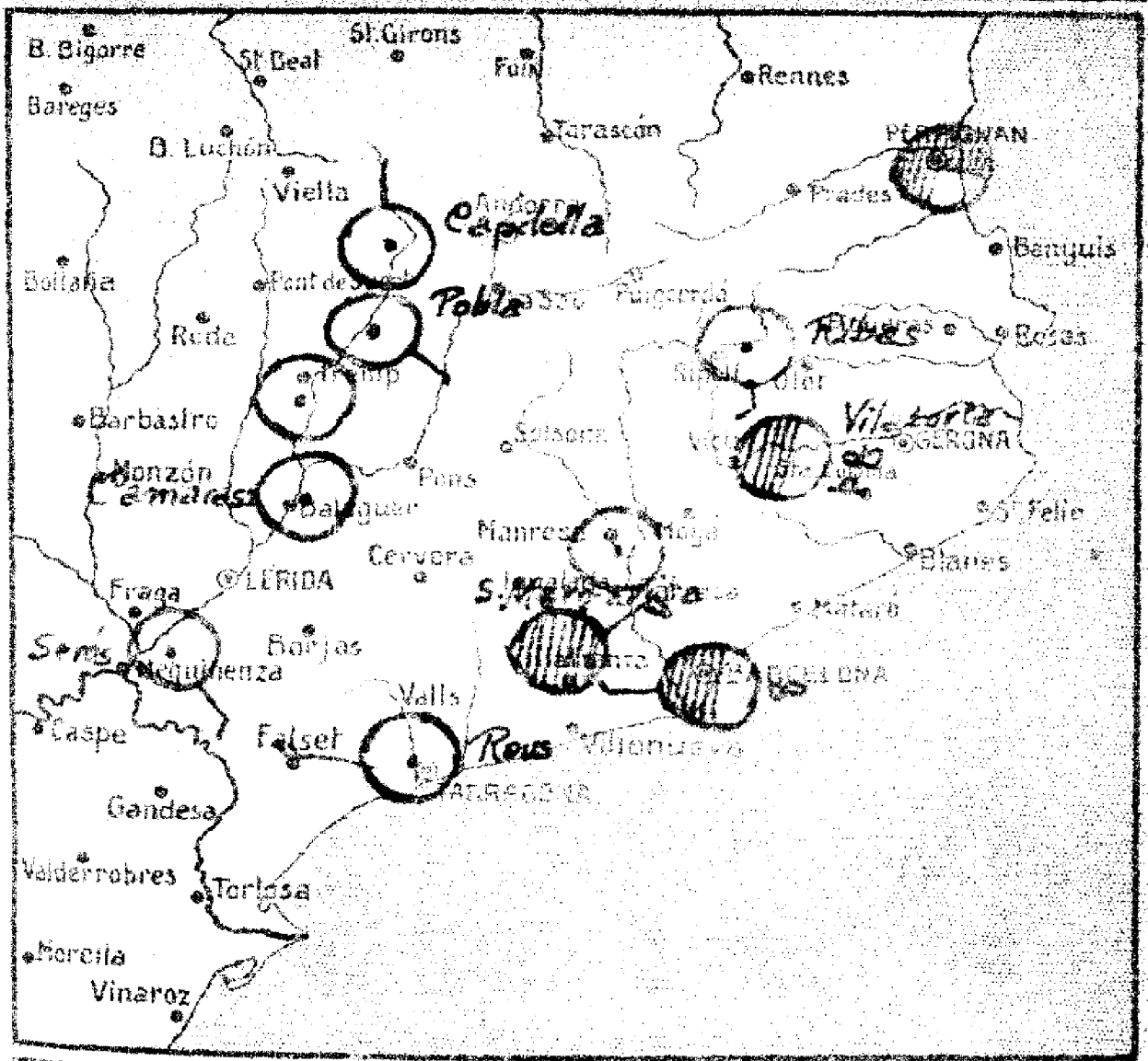

Estado del tiempo en Cataluña:

El cielo está completamente despejado en el interior de Cataluña con calmas ó vientos muy flojos.

En la región costera se registran algunas nubes y calmas.

La temperatura máxima ha sido de 32° en Lérida y la mínima de 10° en el Montsant.

El Director del Servicio: E. FONTSERÉ

DATOS RECIBIDOS DE CATALUNA:

Localidad	A las 8 h.				En 24 h.			Observaciones especiales
	Estado del cielo	Viento	Temperatura	Mar	Temp. máx.	Temp. mín.	Precipitación	
Barcelona	½ nublado	W	24	llana	25	20		∞
S. Adrián			25		29	20		
Esplugas	½ nublado	NW	20		27	20		
Vilatorta	½ id	Calma	20		25	14		⌓ ∞
Manresa	Despejado	id	21		25	17		
S. Margarita	Nublado	NE	–		–	–		
Freser			18		25	12		
Ribas	Despejado	S	15		24	12		
Estangente			18		19	10		
Molinos			15		24	13		
Capdella	Despejado	N	16		24	12		
Pobla	id	SE	21		30	18		
Tremp	id	Calma	19		32	18		
Comiols			14		23	11		
Camarasa	Despejado	Calma	19		29	19		
Serós	id	SE	20		32	19		
Reus	id	W	22		–	–		

Martes, 10 de agosto de 1926.

Signos usados en las cartas : viento inferior; mar; despejado; ½ cubierto; cubierto; niebla; rocío; lluvia, nieve; pedrisco; tormenta; escarcha; presión en milibares; 12 precipitación en 24 h., en milímetros.



SERVICIO METEOROLÓGICO

DE CATALUÑA

CARTA DEL TIEMPO

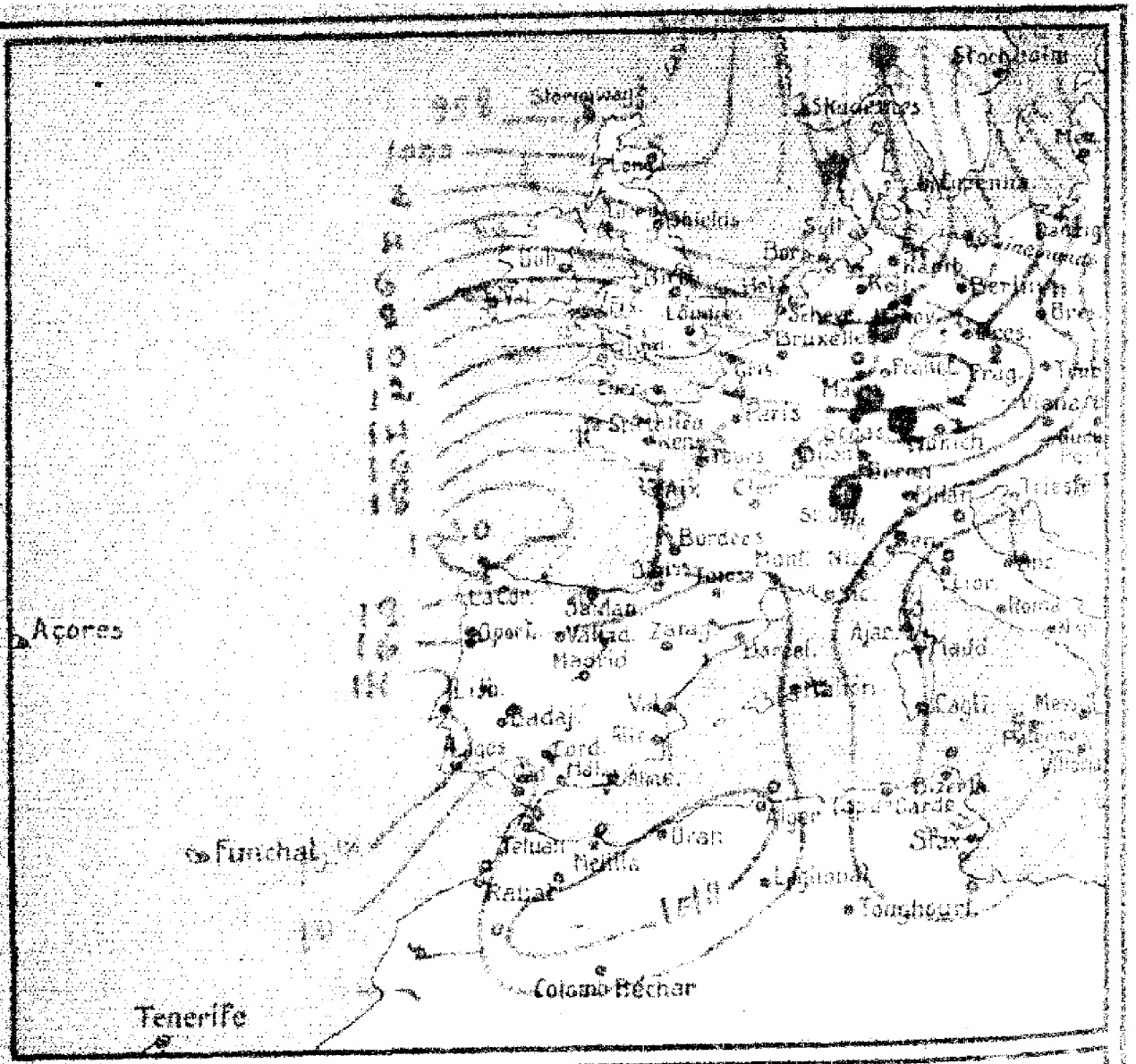

Estado del tiempo en la Europa occidental:

Las bajas presiones del occidente europeo continúan con su centro al norte de Escocia pero con tendencia a correrse hacia el Báltico. La nubosidad correspondiente a esta depresión comprende casi toda la Europa occidental y determina [illegible] en el centro de Francia, Suiza y Península Escandinava. En el norte de Africa y centro de Portugal [illegible] con cielo cubierto en la región [illegible] Tiempo probable favorable para la producción de tormentas locales.

Día 11 de agosto de 1926 a 7 horas

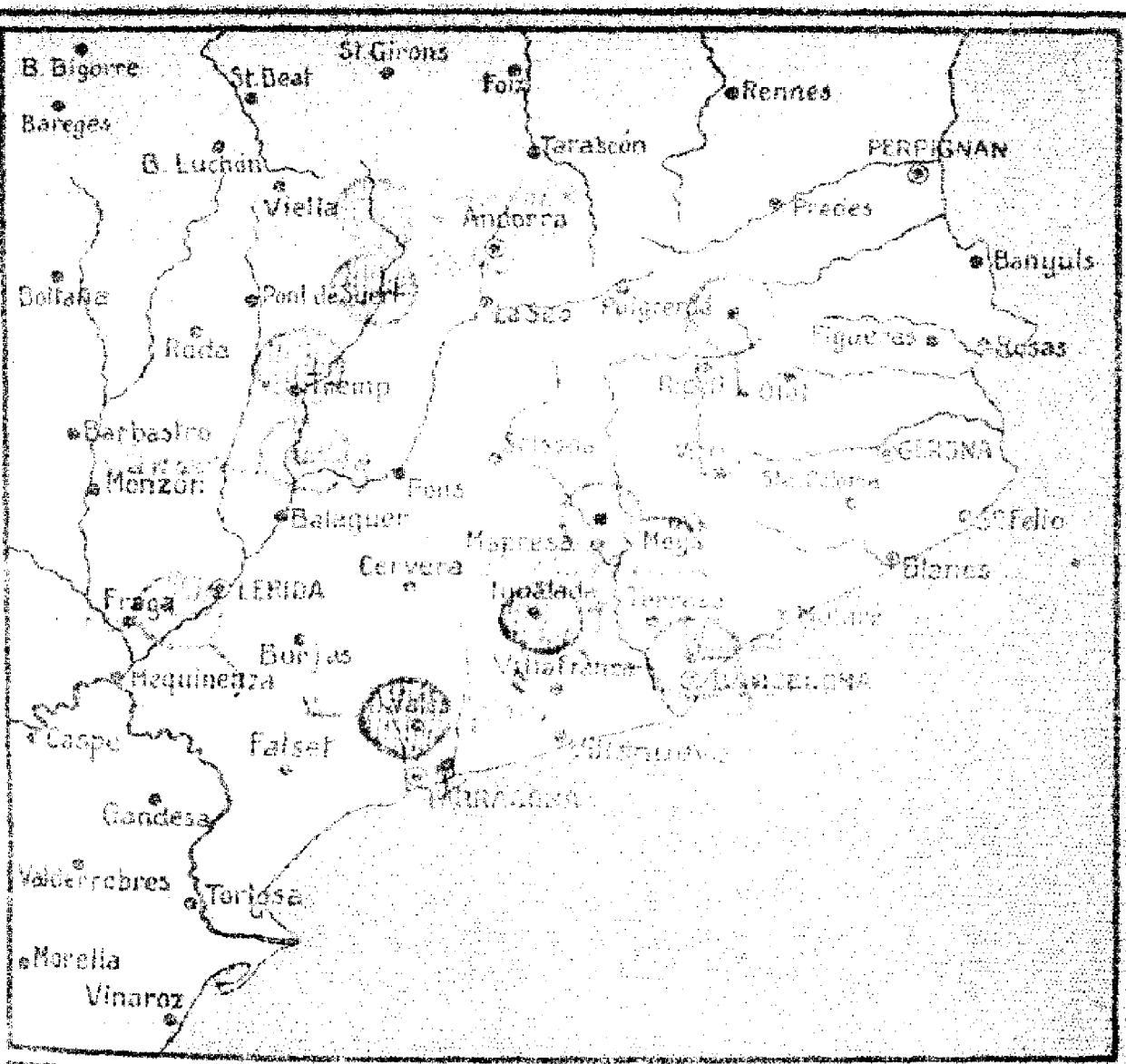

Estado del tiempo en Cataluña :

El Director del Servicio : E. FONTSERÉ

DATOS RECIBIDOS DE CATALUÑA:

Localidad	A las ..... h. Estado del cielo	Viento	Temperatura	Mar	En 24 h. Temp. máx.	Temp. mín.	Precipitación	Observaciones especiales
[illegible]	¼ nublado	W	24 {marejadita	27	21	0,0	∞	
[illegible]			25	30	21			
[illegible]	Despejado	E	22	27	17			
[illegible]	Nublado	SW	–	–	–	Lluvia		
[illegible]			17	26	14			
[illegible]	Despejado	S	20	27	15			
[illegible]			13	18	12	2		
[illegible]			16	25	14			
[illegible]	Nublado	N	16	27	12	3		
[illegible]	¼ id	Calma	22	30	20			
[illegible]	Nublado	id	19	32	18			
[illegible]			17	25	12			
[illegible]	¼ nublado	Calma	20	30	20	Lluvia		
[illegible]	Nublado	SE	20	31	19			
[illegible]	id	W	23	–	–	Lluvia		

Miercoles 11 de agosto de 1926

Signos usados en las cartas : viento inferior; mar; despejado; ½ cubierto; cubierto; niebla; rocío; lluvia; nieve; pedrisco; tormenta; escarcha; presión en milibares; 12 precipitación en 24 h., en milímetros.

S. M. C. - 110



SERVICIO METEOROLÓGICO

DE CATALUÑA

CARTA DEL TIEMPO

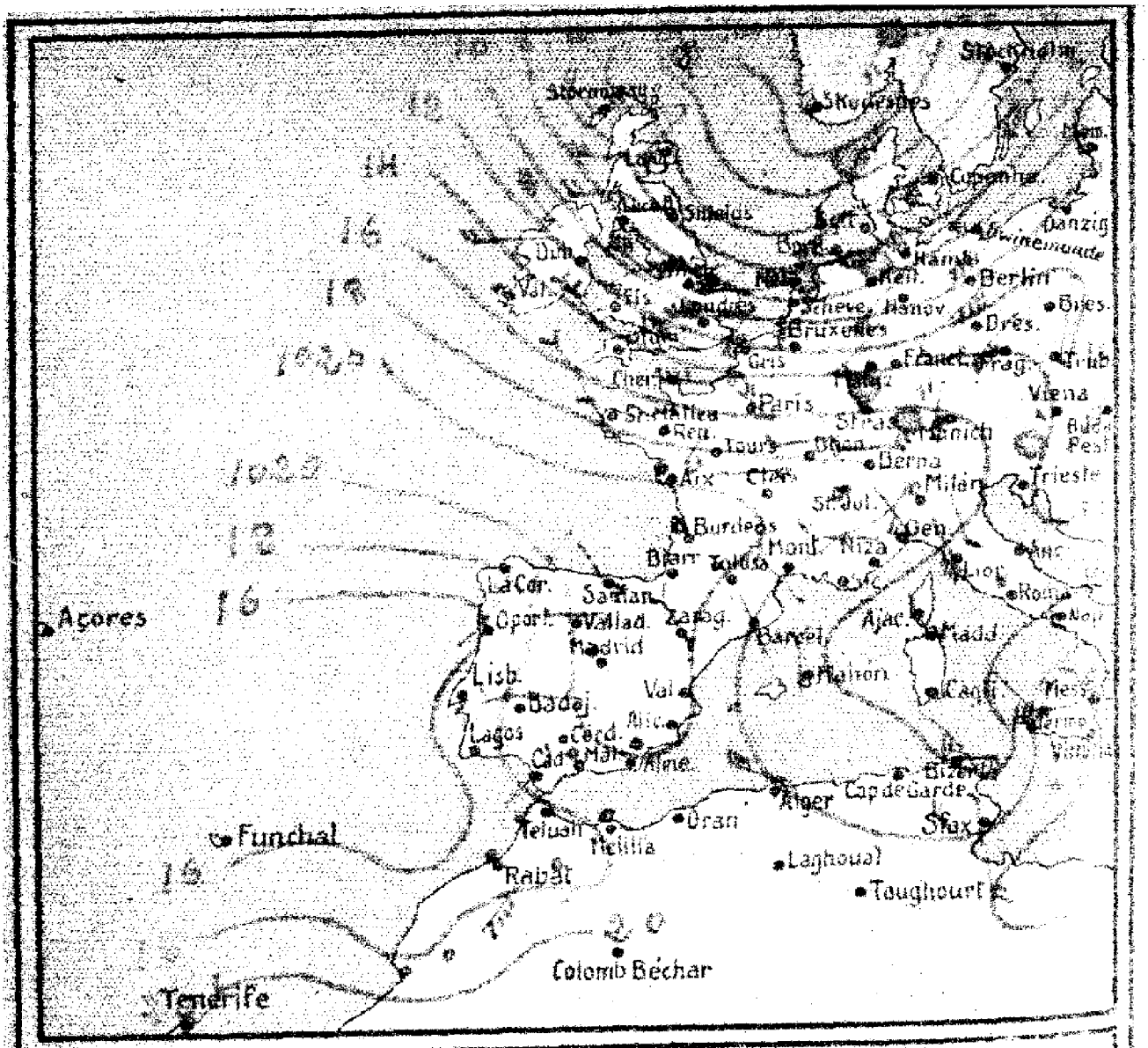

Estado del tiempo en la Europa occidental:

Las bajas presiones del norte de Europa tienen hoy un centro en Escandinavia produciendo [illegible] casi general en el occidente europeo, a [illegible] en el mar del Norte, Báltico, [illegible] y reina régimen tormentoso en los Países [illegible]. En la Península Ibérica dominan presiones altas con cielo despejado excepto en el NW y SE [illegible] abundantes nubes.

En [illegible] es probable buen tiempo.

Día [illegible] de [illegible] de 192[illegible] a [illegible] horas

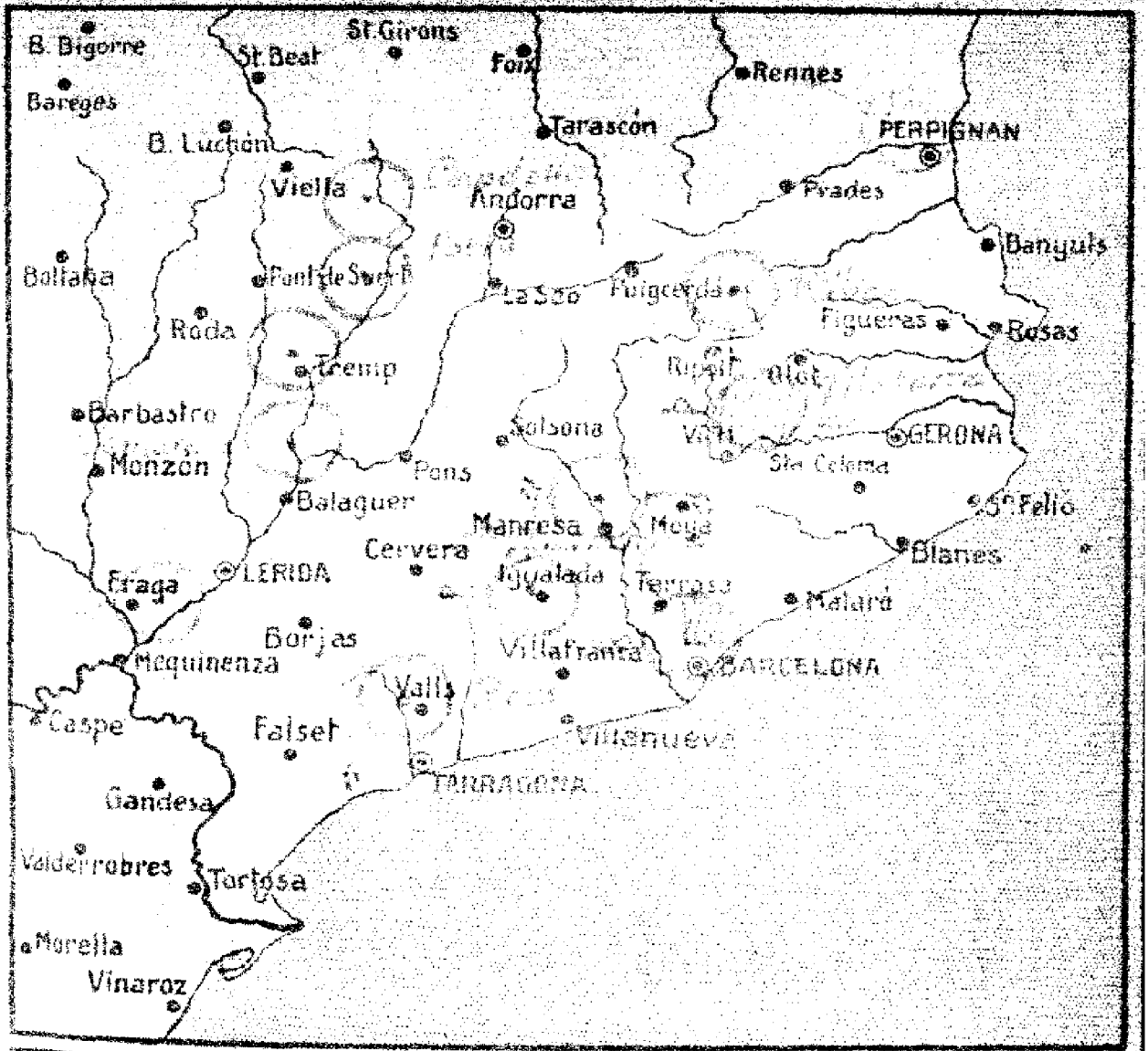

Estado del tiempo en Cataluña :

En Cataluña reina buen tiempo con cielo despejado en el interior.
En la región costera se observan nieblas altas y calmas.
La temperatura máxima ha sido de 21° en Bolla de Segur y Tremp y la mínima de 11° en el Estangento. En nuestra ciudad las temperaturas extremas han sido de 27 y 21°.

El Director del Servicio : E. FONTSERÉ

DATOS RECIBIDOS DE CATALUÑA:

Localidad	A las 8 h.				En 24 h.			Observaciones especiales
	Estado del cielo	Viento	Temperatura	Mar	Temp. máx.	Temp. mín.	Precipitación	
Barcelona	Nublado	Calma	23	marejada	27	21		∞
S. Adrián			24		32	21		
Esplugas	Despejado	Calma	21		29	20		∞
Vilatorta	Nublado	id	19		28	15		≡ ⌒
Manresa	Despejado	E	22		23	17		
S. Margarita	id	NE	–		–	–		∞
Freser			17		27	15		
Ribas	Despejado	S	20		27	16		
Estangento			15		17	12		
Molinos			18		27	15		
Capdella	Despejado	N	15		23	14		
Pobla	id	Calma	23		31	20		
Tremp	id	id	20		34	19		
Camarasa	id	id	22		30	21		
Sorós	id	id	21		35	19		
Mons	id	SW	22		–	–		

Jueves 12 de agosto de 1926

Signos usados en las cartas : ⌐ ⌐ viento inferior; ~ ~ mar; ○ despejado; ◐ ½ cubierto; ◍ cubierto; ≡ niebla; ⌓ rocío; ● lluvia, ✱ nieve; ▲ pedrisco; ⌈⌊ tormenta; ⌴ escarcha; 16 — 16 presión en milibares; 12 precipitación en 24 h., en milímetros.

S. M. C. - 110



SERVICIO METEOROLÓGICO

DE CATALUÑA

CARTA DEL TIEMPO

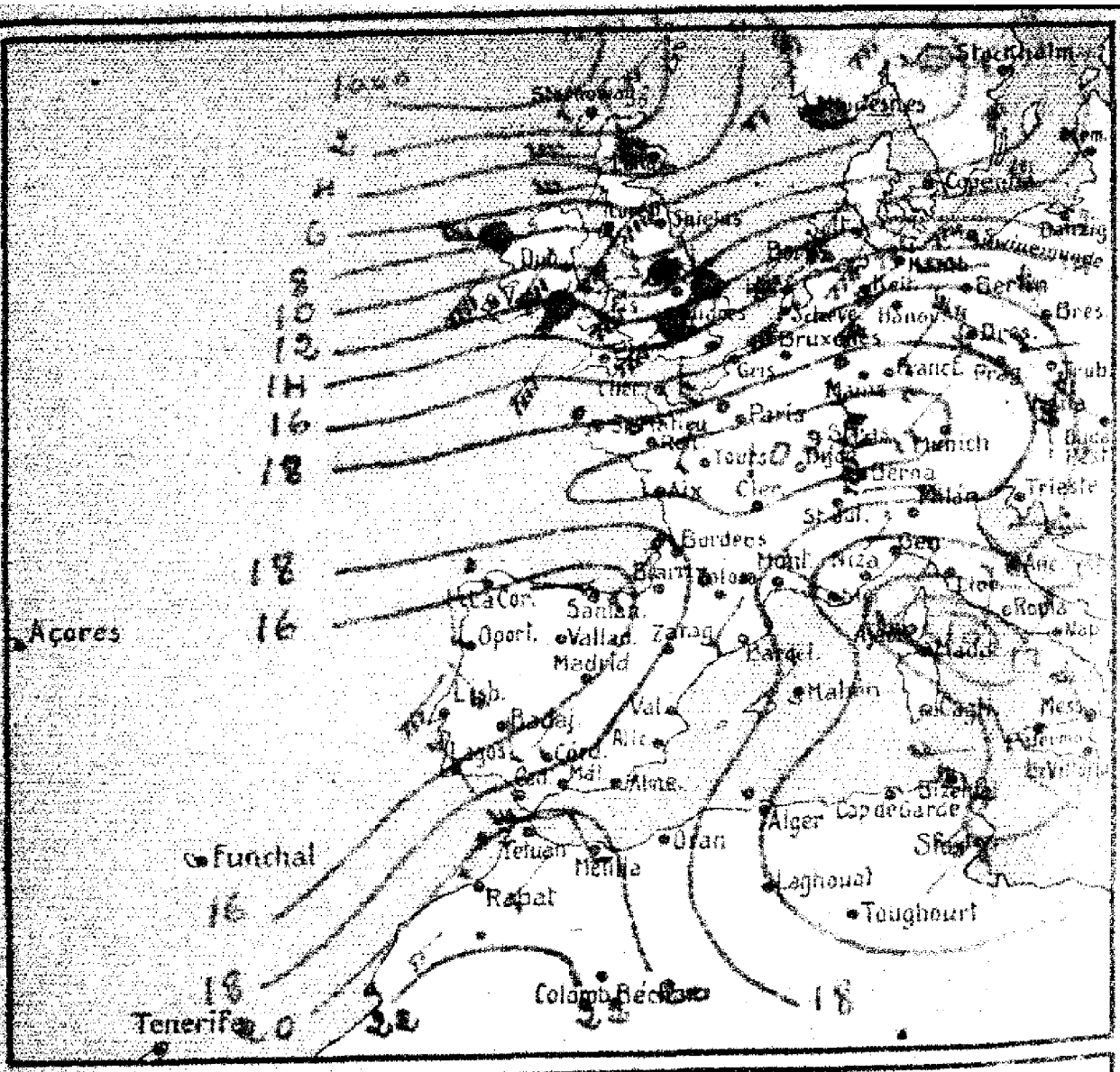

Estado del tiempo en la Europa occidental:

Por el norte de las Islas Británicas aparece una nueva depresión que determina temporales de la región del SW y lluvias en Inglaterra, paso de Calais y Península Escandinavia. — Las altas presiones radican en el centro de Francia y NE de la Península Ibérica. — En el Cáucaso existe una depresión secundaria con nubosidad general en el centro y S de Italia. — También se registran abundantes nubes en Portugal y Andalucía.

En Cataluña es probable buen tiempo.

Día 13 de agosto de 1926 a 7 horas

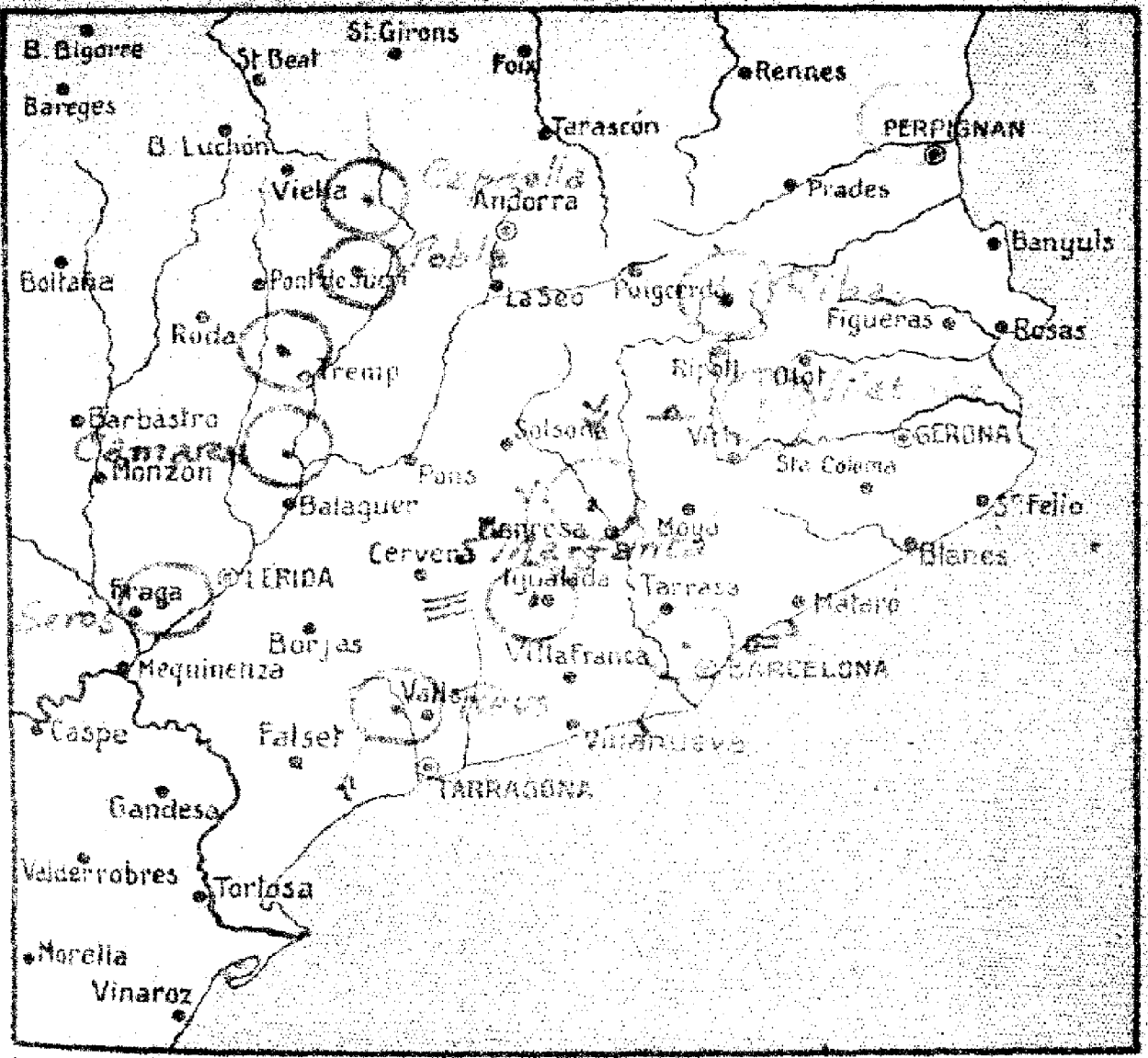

Estado del tiempo en Cataluña:

En Cataluña el tiempo es bueno con cielo completamente despejado salvo [illegible] donde se observan algunas nieblas altas.

En la costa se observan algunas calimas.

La temperatura máxima ha sido de 32° en Tremp y la mínima de 10° en Molinos.

En nuestra ciudad las temperaturas extremas han sido de 25 y 21° y el [illegible] total del [illegible] en las últimas 24 horas de 191 kilómetros.

El Director del Servicio: E. FONTSERÉ

DATOS RECIBIDOS DE CATALUÑA:

Localidad	A las ... h.				En 24 h.			Observaciones especiales
	Estado del cielo	Viento	Temperatura	Mar	Temp. máx.	Temp. mín.	Precipitación	
[illegible]	Despejado	SW	23	[illegible]	[illegible]	[illegible]		[illegible]
[illegible]			25		[illegible]	[illegible]		
[illegible]	Despejado	W	24		[illegible]	[illegible]		[illegible]
[illegible]	Nublado	Calma	19		[illegible]	[illegible]		[illegible]
[illegible]	Despejado	N	20		[illegible]	[illegible]		
[illegible]	id	N	—		—	—		[illegible]
[illegible]			16		[illegible]	[illegible]		
[illegible]	Despejado	S	17		[illegible]	[illegible]		
[illegible]			19		[illegible]	[illegible]		
[illegible]			15		[illegible]	[illegible]		
[illegible]	Despejado	N	16		[illegible]	[illegible]		
[illegible]	id	Calma	23		[illegible]	[illegible]		
[illegible]	id	id	20		[illegible]	[illegible]		
[illegible]	id	id	21		[illegible]	[illegible]		
[illegible]	id	id	21		[illegible]	[illegible]		
[illegible]	id	SW	23		[illegible]	[illegible]		

Signos usados en las cartas : viento inferior; mar; despejado; ¼ cubierto; cubierto; niebla; rocío; lluvia; nieve; pedrisco; tormenta; escarcha; presión en milibares; **12** precipitación en 24 h., en milímetros.

M. C. - 110



SERVICIO METEOROLOGICO

DE CATALUÑA

CARTA DEL TIEMPO

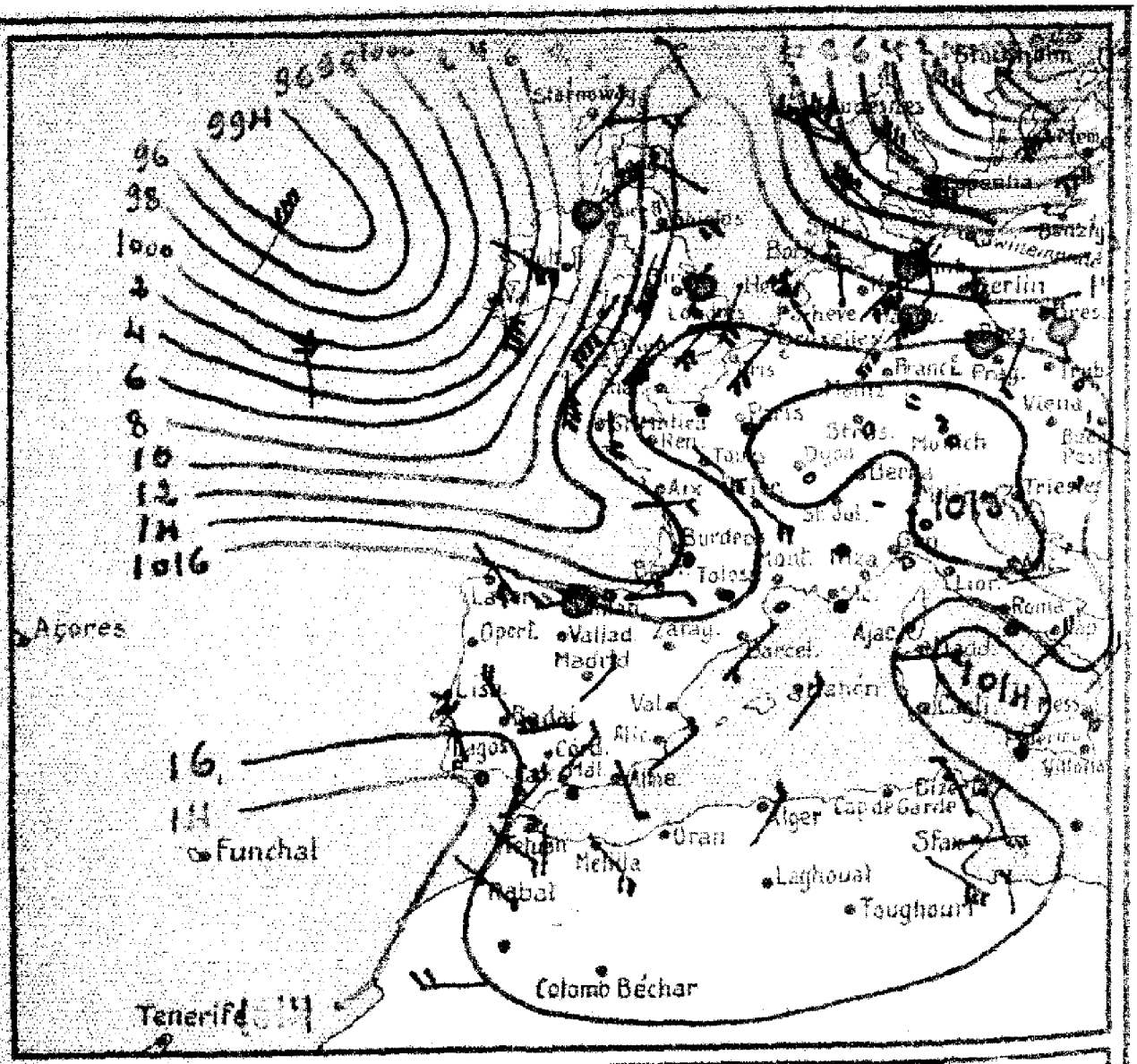

Estado del tiempo en la Europa occidental:

Las bajas presiones del occidente europeo constituyen dos importantes núcleos situados al occidente de Irlanda uno y en el Atlántico otro con vientos del 3º y 4º cuadrantes acompañados de lluvias en Inglaterra, Alemania y Cantábrico. — El anticiclón situado hacia la Europa central ha perdido importancia con manifiesta inestabilidad del tiempo. — La zona de cielo despejado comprende la casi totalidad de Francia, Italia septentrional y una faja que en la Península Ibérica se extiende de NE a SW. — En el Cantábrico y costa de Portugal hay bajas presiones relativas que determinan [illegible] — En Cataluña es probable tiempo [illegible]

Día 16 de agosto de 192[illegible] a 7 horas

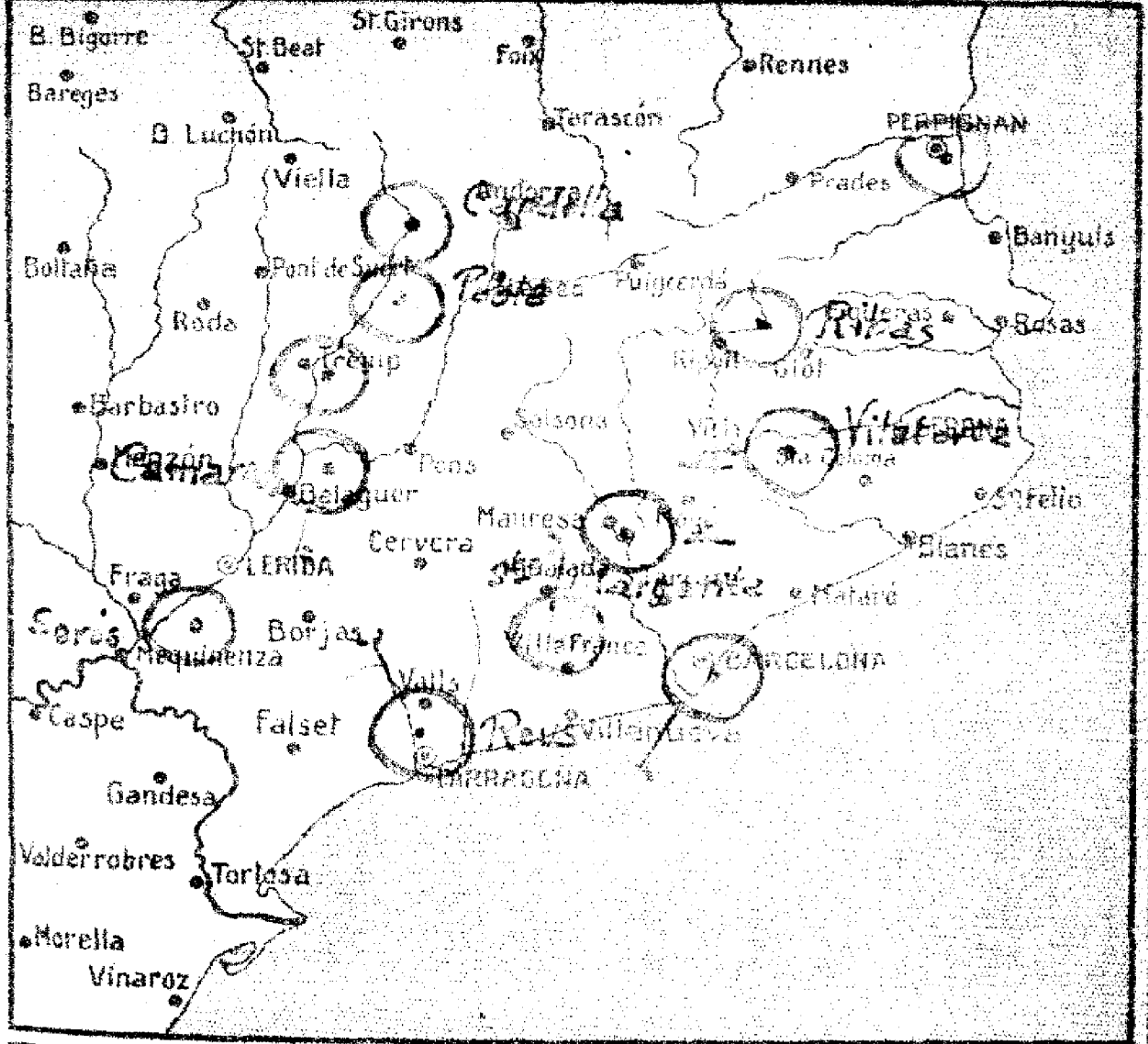

Estado del tiempo en Cataluña:

El buen tiempo es general con vientos flojos de dirección variable.

En la costa se registran algunas calimas.

La temperatura máxima ha sido de 34° en Pobla de Segur y la mínima de 1° en Cardella.

Durante las últimas 24 horas el recorrido del viento fué de 175 kilómetros.

EL DIRECTOR DEL SERVICIO: E. FONTSERÉ

DATOS RECIBIDOS DE CATALUÑA:

Localidad	A las 8 h. Estado del cielo	Viento	Temperatura	Mar	En 24 h. Temp. máx.	Temp. mín.	Precipitación	Observaciones especiales
Barcelona	Despejado	WSW	23	llana	28	20		
S. Adrian			25		33	21		
Esplugas	1/4 nublado	W	20		27	18		≡
Vilatorta	Despejado	Calma	20		28	14		⌓
Manresa	id	id	20		25	17		⌓
S. Margarita	1/4 nublado	NE	–		–	–		
Freser			16		24	13		
Ribas	Despejado	Calma	17		24	12		
Estangento			15		18	9	7	
Molinos			15		24	14		
Capdella	Despejado	S	13		27	8		
Pobla	id	Calma	22		32	18		
Tremp	id	id	16		30	14		
Comiols								
Camarasa	Despejado	SW	19		29	18		
Seros	id	Calma	20		32	16		
Reus	id	NW	22		–	–		

Lunes, 16 de agosto de 1926.

Signos usados en las cartas : ⊓ ⊓ viento inferior; ~ ~ mar; ○ despejado; ◐ 1/2 cubierto; ◍ cubierto; ≡ niebla; ⌓ rocío; ● lluvia; ✕ nieve; ▲ pedrisco; ⌈⌉ tormenta; ⊔ escarcha; 18——16 presión en milibares; 12 precipitación en 24 h., en milímetros.



SERVICIO METEOROLÓGICO

DE CATALUÑA

CARTA DEL TIEMPO

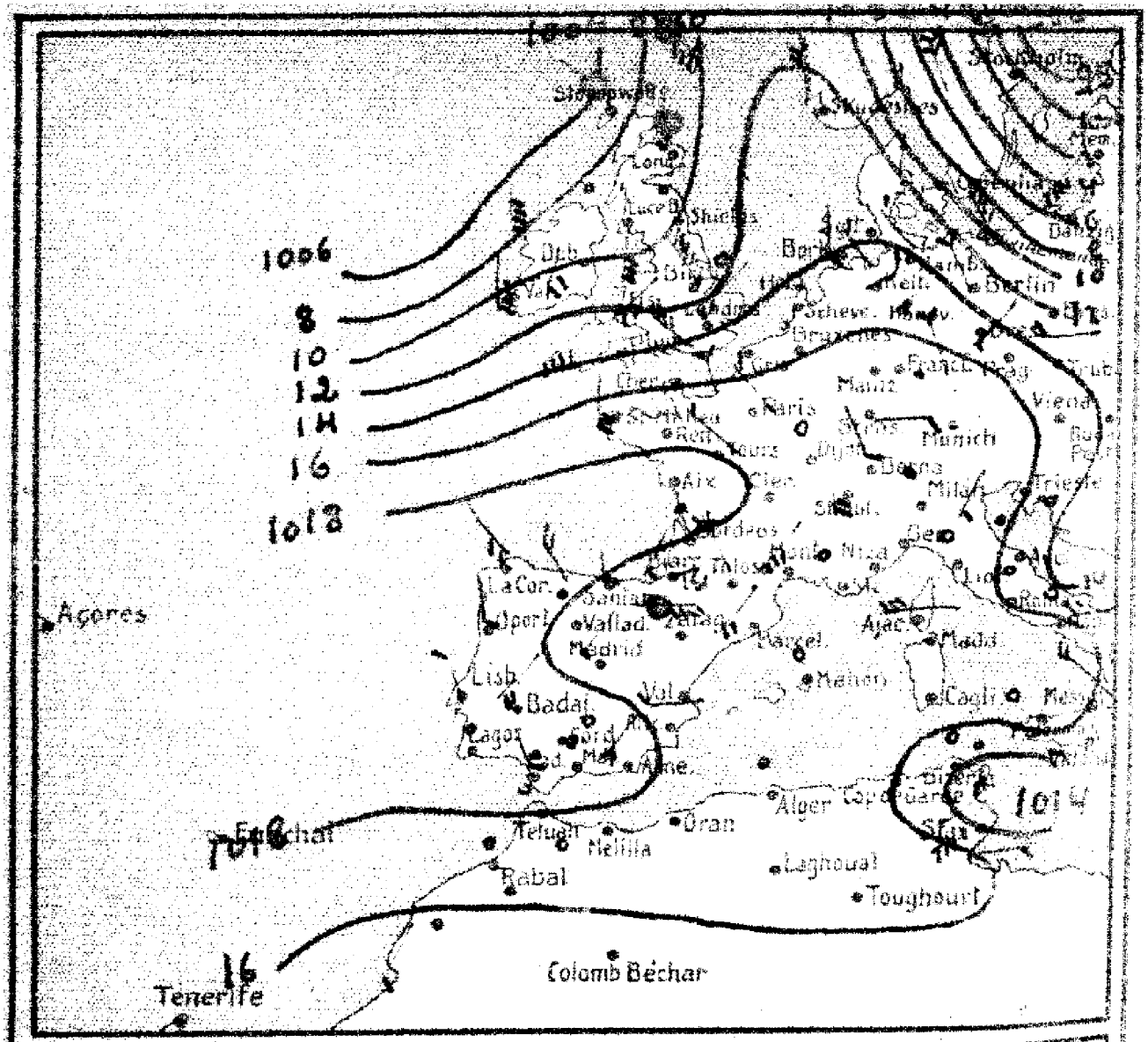

Estado del tiempo en la Europa occidental:

Las bajas presiones continúan constituyendo dos núcleos situados al noroeste de las Islas Británicas y en el Báltico. — La nubosidad es general en el occidente europeo con lluvias en Escocia y tormentas aisladas en la Península Ibérica. — Las altas presiones que comprenden Francia, Península Ibérica e Italia tienen muy poca estabilidad y son favorables al régimen de turbonadas. — En Cataluña es probable tiempo favorable para la formación de tormentas locales.

Día 17 de agosto de 1926 a 7 horas

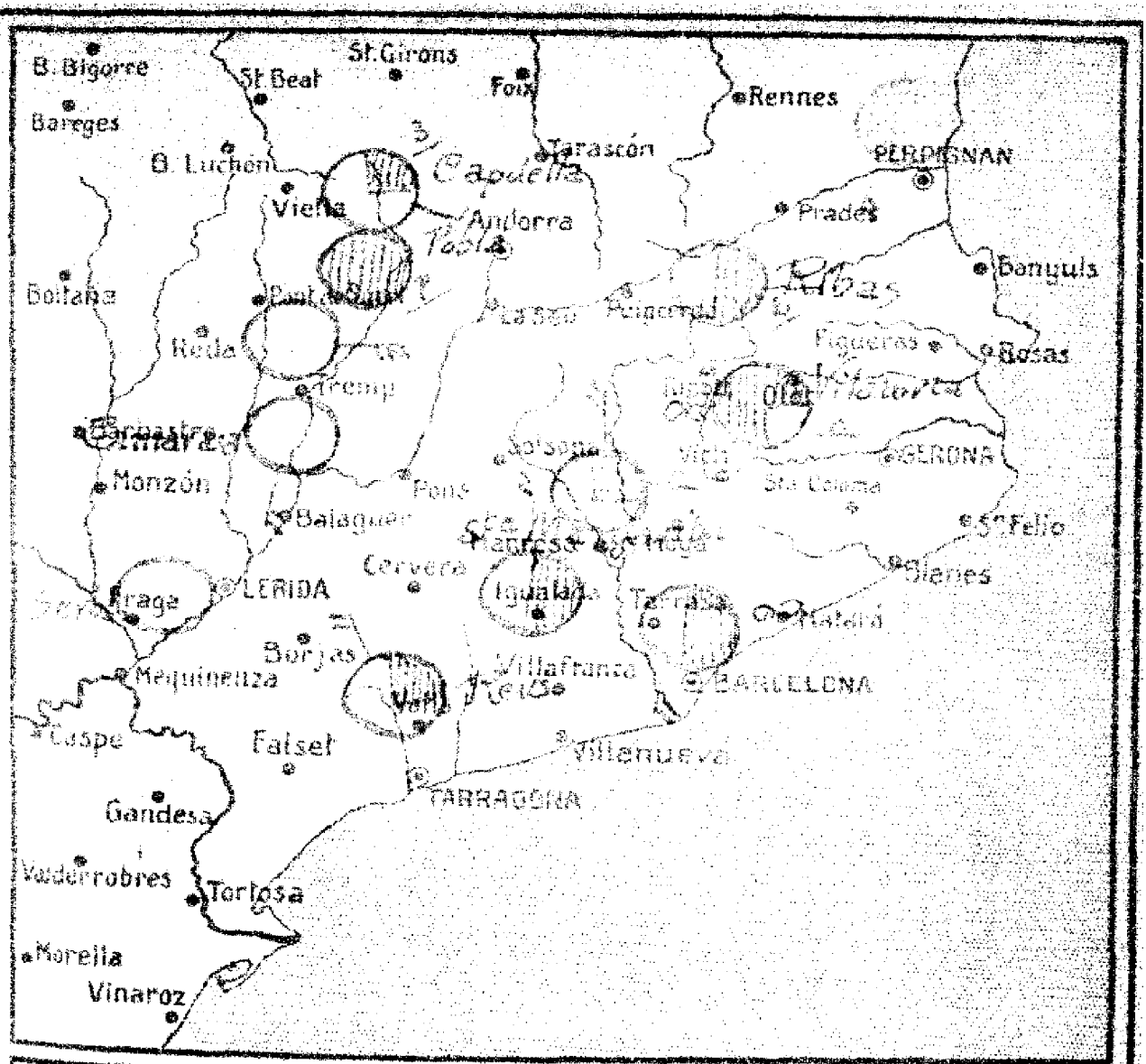

Estado del tiempo en Cataluña

En Cataluña abundan las nubes con vientos de dirección variable y calimas en la región costera. En las últimas 24 horas se registraron tormentas en la región Pirenaica. La temperatura máxima ha sido 32° en Tremp y la mínima de 10° en Tortosa. Las temperaturas extremas registradas en Barcelona fueron 28 y 21 grados.

EL DIRECTOR DEL SERVICIO : E. FONTSERÉ

DATOS RECIBIDOS DE CATALUÑA:

Localidad	A las 8 h. Estado del cielo	Viento	Temperatura	Mar	En 24 h. Temp. máx.	Temp. mín.	Precipitación	Observaciones especiales
Barcelona	1/2 nublado	SW	24	llana	28	21		∞
S. Adrián			24		36	19		
Esplugas	1/2 nublado	SW	20		–	19		
Vilatorta	3/4 id	Calma	20		28	15		∞ ⌓
Manresa	1/4 id	N	21		27	17		⌓
S. Margarita	1/2 id	NE	–		–	–		
Freser			18		25	14		
Ribas	1/2 nublado	Calma	19		24	14	2	
Estangento			15		19	10	2	
Molinos			16		25	15		
Capdella	1/4 nublado	SE	14		26	13	3	
Pobla	Nublado	Calma	21		31	18	Lluvia	
Tremp	Despejado	E	19		32	16		
Comiols			15		25	10		
Camarasa	Despejado	SW	22		30	22		
Serós	1 id	C	22		34	19		
Reus	1/4 nublado	NW	27		–	–		

Martes, 17 de agosto de 1926

Signos usados en las cartas : ⊓ ⊓ viento inferior; ~ ~ mar; ○ despejado; ◎ 1/2 cubierto; ◍ cubierto; ≡ niebla; ⌓ rocío; ● lluvia; ✳ nieve; ▲ pedrisco; ⊠ tormenta; ⊔ escarcha; 16—16 presión en milibares; 12 precipitación en 24 h., en milímetros.

S. M. C. - 110



SERVICIO METEOROLÓGICO

DE CATALUÑA

CARTA DEL TIEMPO

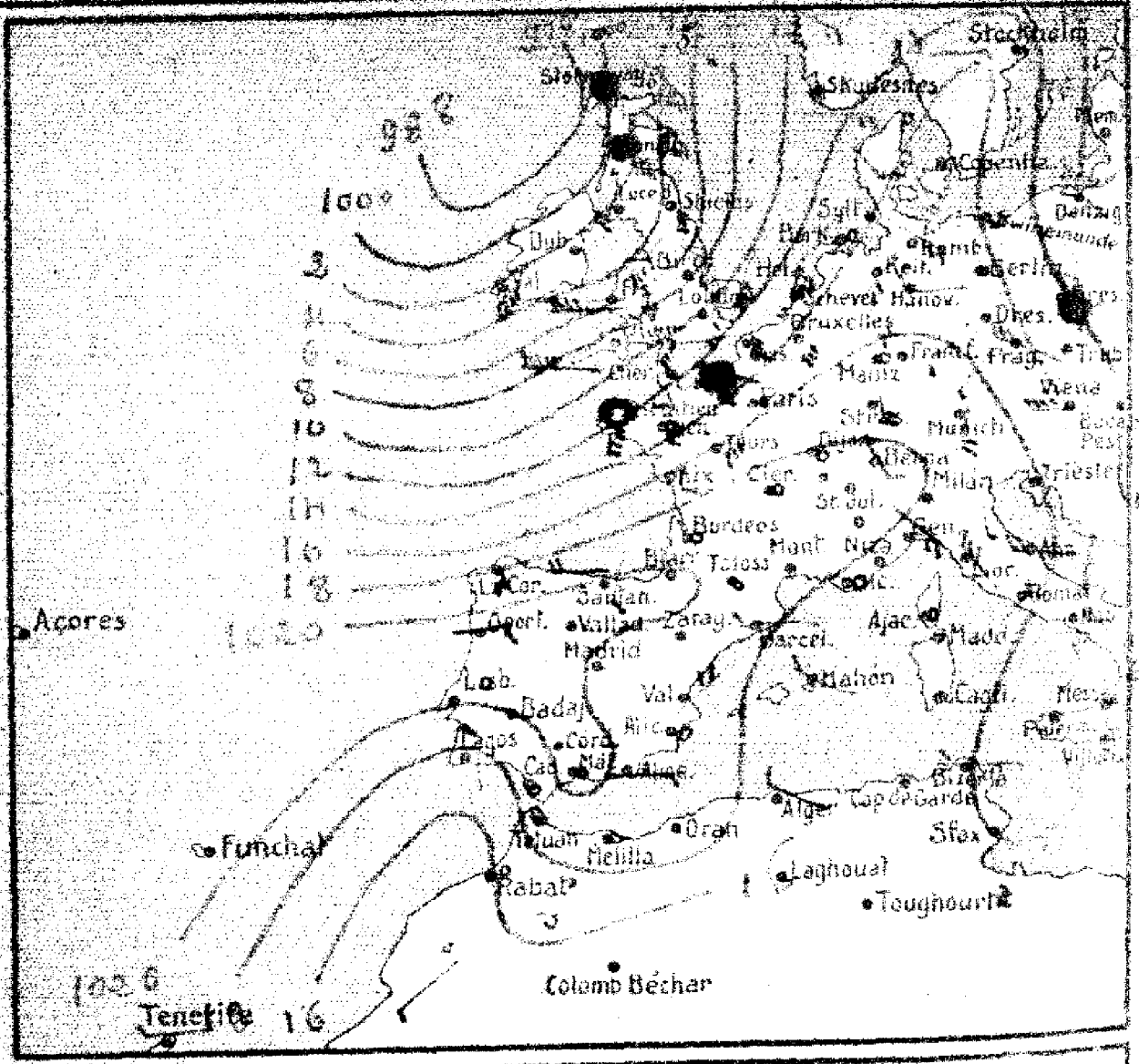

Estado del tiempo en la Europa occidental:

Un nuevo ciclón avanza por el oeste de Irlanda registrándose temporales del Sur en la mitad septentrional del occidente europeo con lluvias en Escocia y Paso de Calais. — En el Báltico hay un núcleo de perturbación atmosférica que produce algunas lluvias en Alemania. — Las altas presiones radican en la Península Ibérica con tiempo generalmente bueno. — En Cataluña es probable buen tiempo caluroso.

Día 18 de [illegible] de 192[illegible] a [illegible] horas

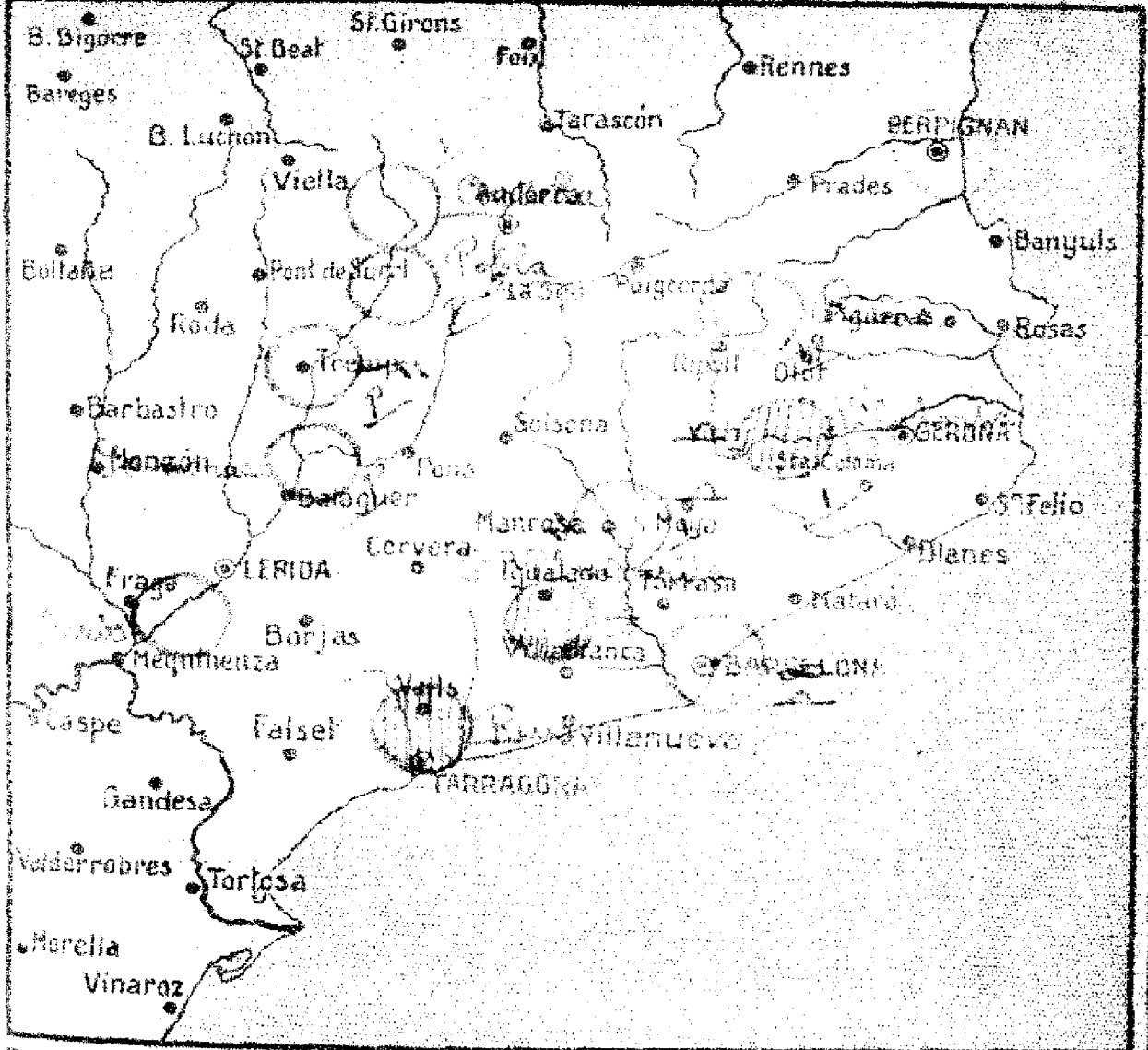

Estado del tiempo en Cataluña:

En Cataluña el tiempo es bueno con viento en la Segarra y Campo de Tarragona. Se registran nieblas en el Llano de Vich. En las últimas 24 horas acumularon las precipitaciones en la mayor parte de Cataluña una precipitación máxima de 1 milímetro en Reus.

La temperatura máxima ha sido de 35° en Reus y la mínima de 10° en el Segarra.

El Director del Servicio: E. FONTSERÉ

DATOS RECIBIDOS DE CATALUNA:

Localidad	A las 8 h. Estado del cielo	Viento	Temperatura	Mar	En 24 h. Temp. máx.	Temp. mín.	Precipitación	Observaciones especiales
Barcelona	Despejado	W	23	llana	28	20		⌓
S. Adrián			24		31	20		
Esplugas	Despejado	WSW	20		–	14		
Gelatoria	Nublado	Calma	19		26	14	1	⌓ ≡
Manresa	Despejado	id	25		29	17	1	⌓
S. Margarita	Nublado	NE	–		–	–		
Fraser			19		25	13		
Ribas	Despejado	Calma	18		24	12	19	
Estangento			15		18	10	4	
Molinos			16		23	14		
Capdella	Despejado	E	16		24	13	1	
Pobla	id	Calma	22		31	19	Lluvia	
Tremp	id	E	19		30	16	Lluvia	
Camarasa	id	Calma	21		28	20	Lluvia	
Sevés	id	id	20		35	20		
Roses	Nublado	E	24		–	–		
Comiols			16		22	12		

Miércoles, 18 de agosto de 1926.

Signos usados en las cartas : ⌐ ⌐ viento inferior; ~ ~ mar; ○ despejado; ◑ ½ cubierto; ◍ cubierto; ≡ niebla; ⌓ rocío; ● lluvia; ✳ nieve; ▲ pedrisco; ⊼ tormenta; ⌴ escarcha; 18 —— 18 presión en milibares; 12 precipitación en 24 h., en milímetros.

S. M. C. - 110



SERVICIO METEOROLÓGICO

DE CATALUÑA

CARTA DEL TIEMPO

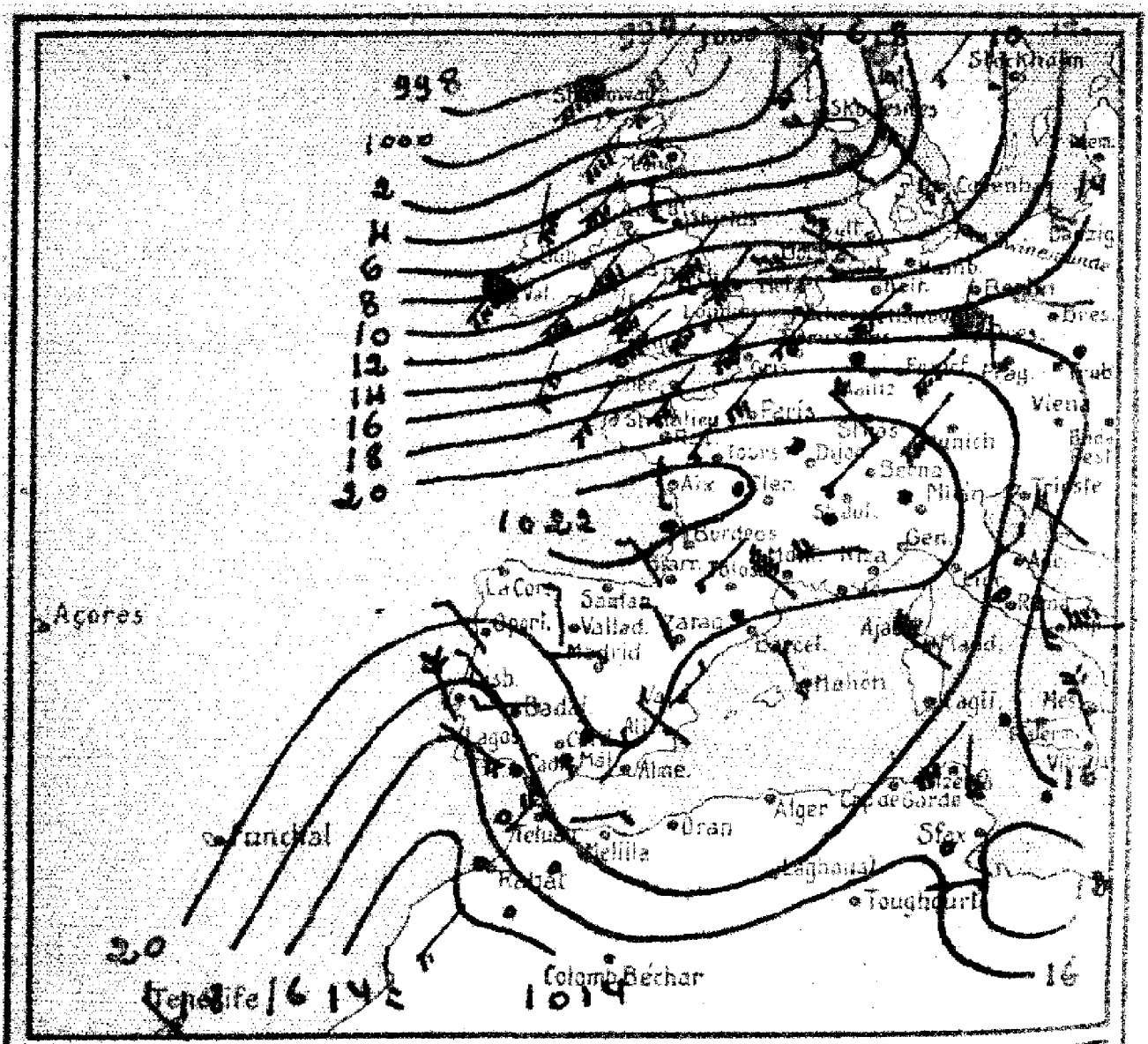

Estado del tiempo en la Europa occidental:

Persiste en las Islas Británicas la depresión seña-
lada en los días anteriores generalizándose su influen-
cia en toda la parte septentrional del occidente eu-
ropeo. Por Inglaterra, Países Bajos, Escandinavia
y Alemania se registran lluvias de la región del S
y SW. El regimen anticiclónico radica en las cos-
tas atlánticas de Francia con buen tiempo en
el Mediterráneo occidental.
En Cataluña es probable buen tiempo caluroso.

Día 12 de agosto de 1926 a 7 horas

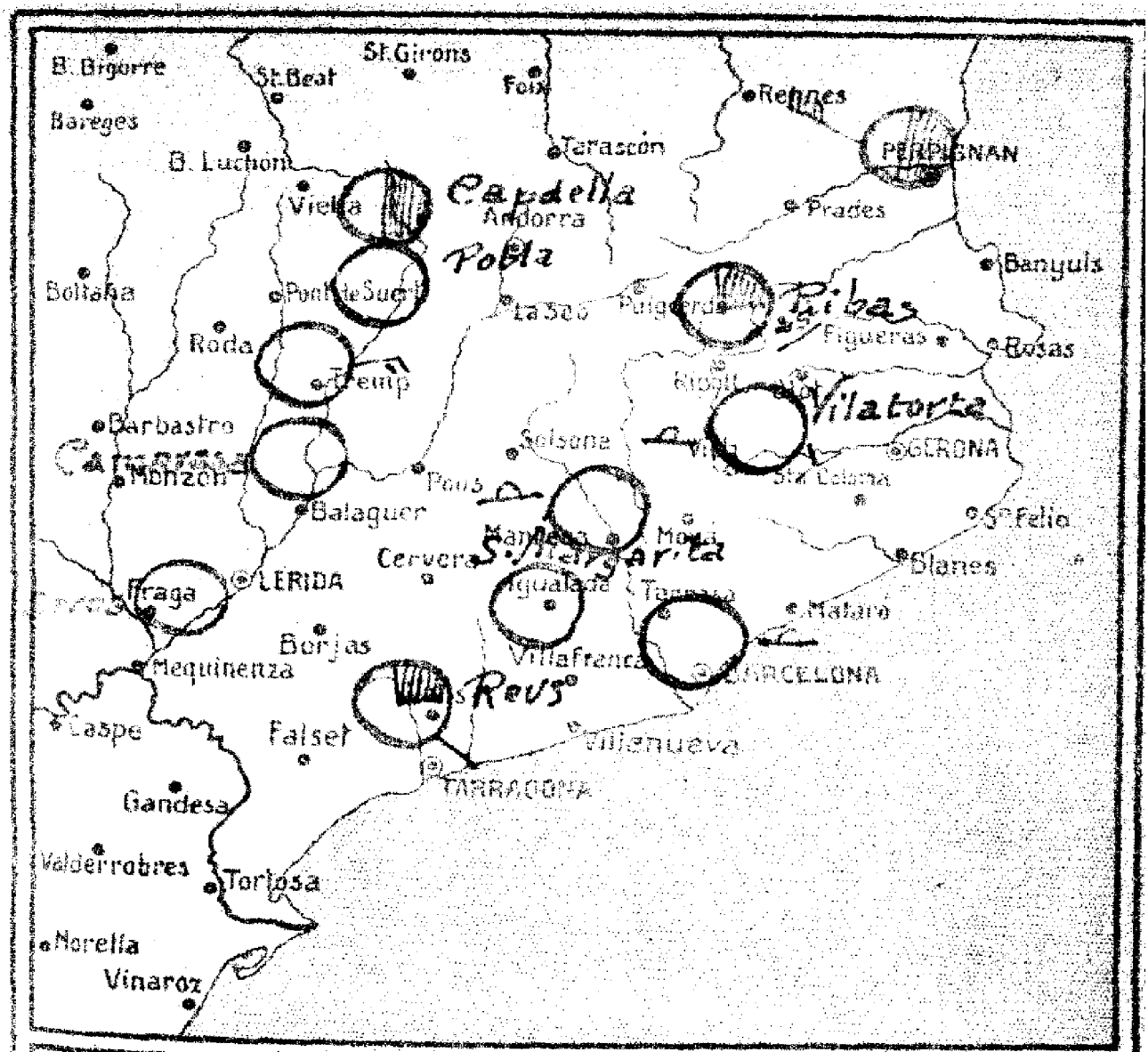

Estado del tiempo en Cataluña:

En Cataluña reina en general cielo despejado observándose algunas nubes en el Pallars y Capapo de Tarragona. — En los llanos de Vich y Ribas hubo tormentas en las últimas 24 horas recogiéndose 25 milímetros de agua en Ribas. — La temperatura máxima fué ayer de 31° en Pobla y Tremp y la mínima de 11° en el Estanguet. — En Barcelona las temperaturas extremas han sido de 28 y 22°.

EL DIRECTOR DEL SERVICIO: E. FONTSERÉ

DATOS RECIBIDOS DE CATALUNA:

Localidad	A las 8 h. Estado del cielo	Viento	Temperatura	Mar	En 24 h. Temp. máx.	Temp. mín.	Precipitación	Observaciones especiales
Barcelona	Despejado	Calma	26	llana	28	22		∞ ⌓
Adrián			26		32	21		
Esplugas	¼ nublado	Calma	22		29	19		∞ ≡
Vilatorta	Despejado	id	23		30	18	1	⌓
Manresa	id	N	23		27	19		⌓
Margarita	id	Calma	–		–	–		
Tresor			18		25	15		
[illegible]		Calma	20		25	16	25	
[illegible]			15		19	11	7	
Molinos			19		24	14		
Capdella	½ nublado	S	15		27	13		
Pobla	Despejado	Calma	24		31	20		
[illegible]	id	E	20		31	16		
Camarasa	id	Calma	23		30	22		
[illegible]	id	id	21		35	20		
Reus	¼ nublado	SE	24		–	–		

Jueves, 19 de agosto de 1926

Signos usados en las cartas : ⊓⊓ viento inferior; ⌒ mar; ○ despejado; ◎ ½ cubierto; ◎ cubierto; ≡ niebla; ⌓ rocío; ● lluvia, ✕ nieve; ▲ pedrisco; ⌈⌉ tormenta; ⊔ escarcha; 16 presión en milibares; 12 precipitación en 24 h., en milímetros.

S. M. C. - 110



SERVICIO METEOROLÓGICO
DE CATALUÑA

CARTA DEL TIEMPO

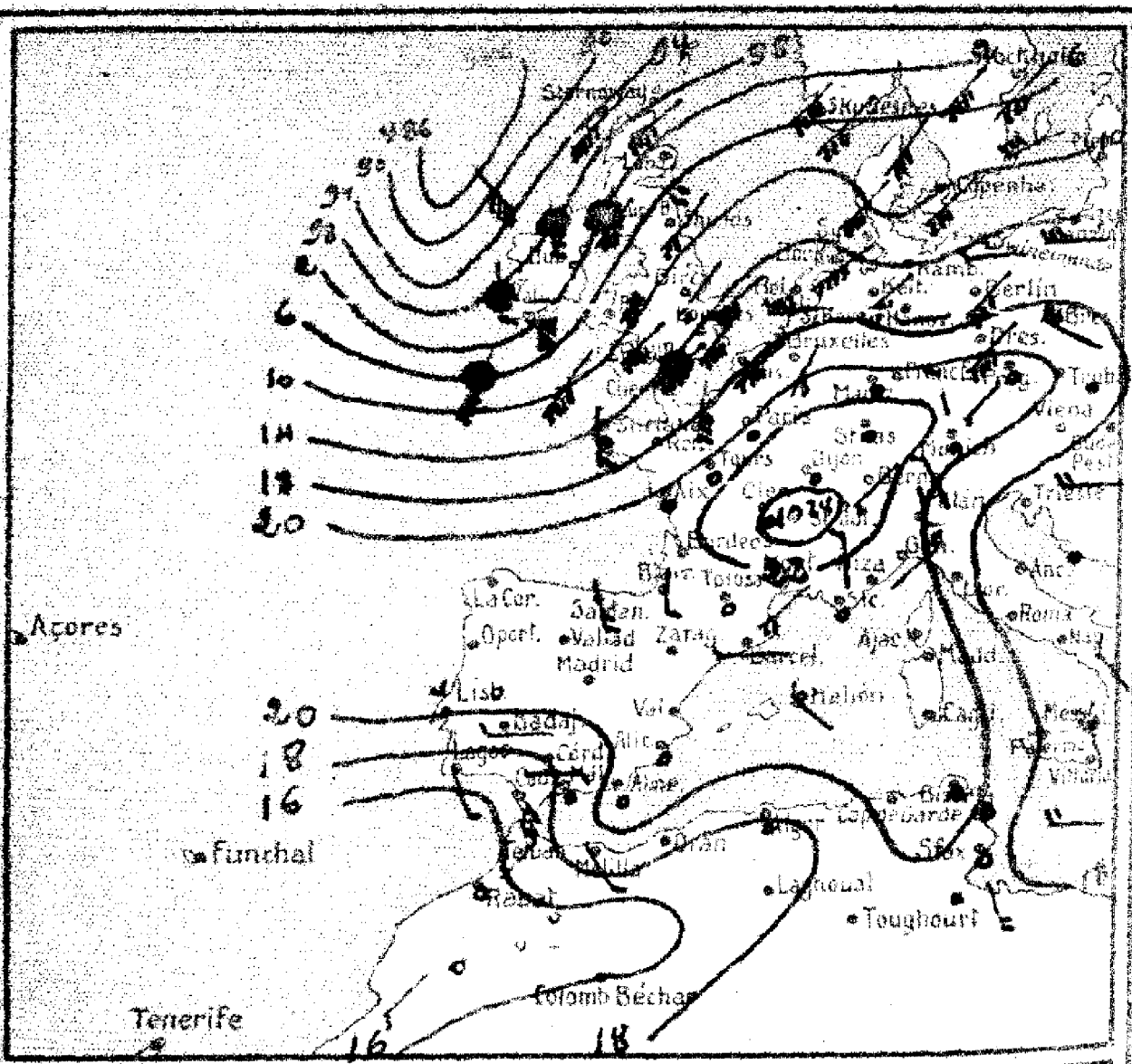

Estado del tiempo en la Europa occidental:

Un importante ciclón invade el occidente europeo a partir del N de Irlanda con fuertes temporales del Sur y lluvias en las Islas Británicas y Paso de Calais. La zona de nubosidad correspondiente a esta depresión se extiende hasta la cordillera Pirenaica y Alpes. — El régimen anticiclónico ejerce su influencia en la parte meridional de Europa con buen tiempo general en la Península Ibérica, norte de Africa e Italia. — En Cataluña es probable [illegible]

Día 21 de agosto de 1926 a 7 horas

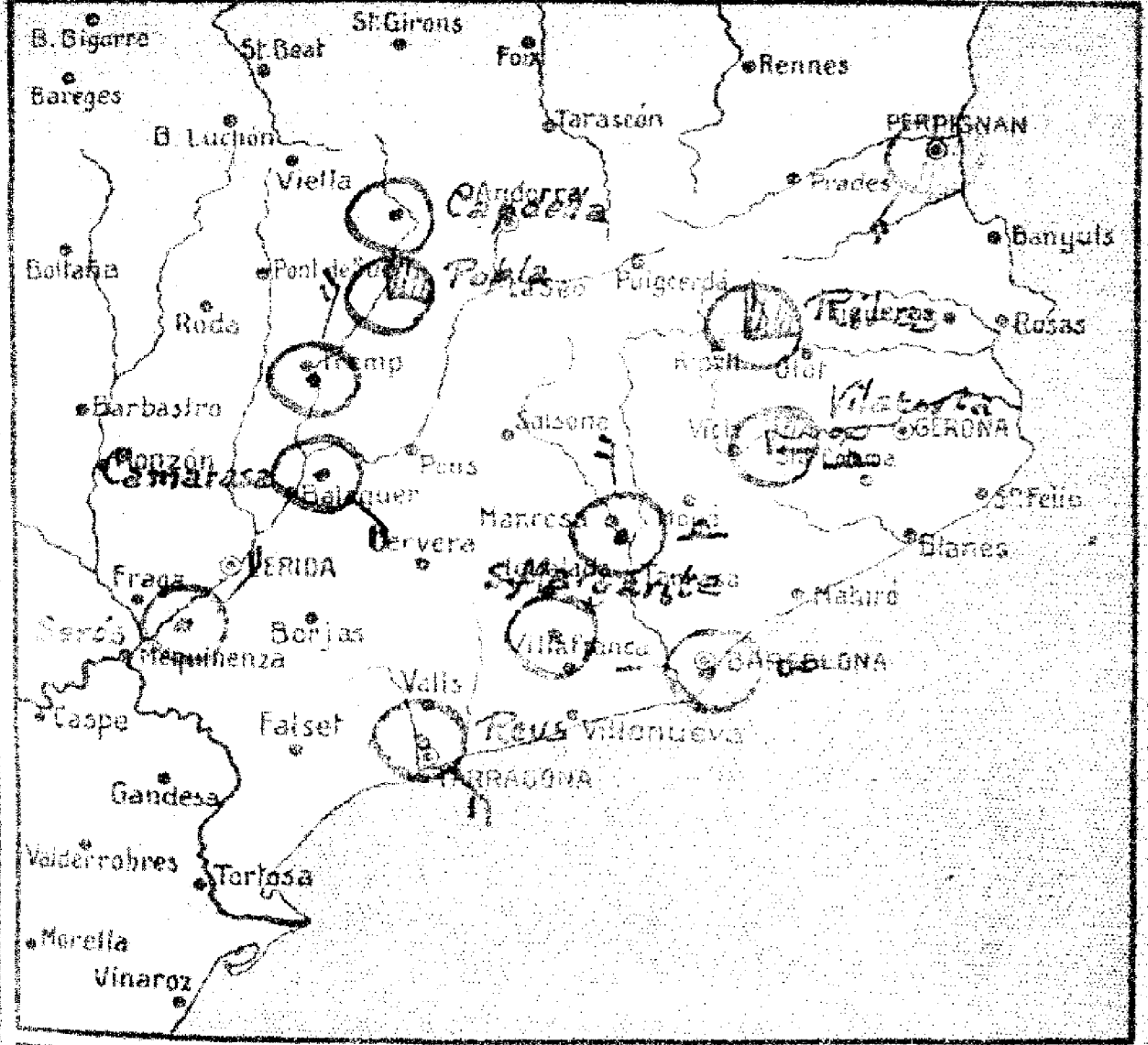

Estado del tiempo en Cataluña:

El tiempo en Cataluña no experimenta variaciones importantes manteniéndose el régimen caluroso con cielo despejado ó ligeramente nublado y calimas y rocíos en los llanos de la región costera.

La temperatura máxima ha sido de 33° en Tremp y la mínima de 12° en el Estangento. En nuestra ciudad las temperaturas extremas fueron de 30 y 21 grados.

EL DIRECTOR DEL SERVICIO: E. FONTSERÉ

DATOS RECIBIDOS DE CATALUÑA:

Localidad	A las 8 h.				En 24 h.			Observaciones especiales
	Estado del cielo	Viento	Temperatura	Mar	Temp. máx.	Temp. mín.	Precipitación	
[illegible]	Despejado	W	25	llana	30	21		∞
S. Adrián			25		33	22		
Esplugas	Cambiado	NW	20		30	20		∞
Vilafortá	¼ id	Calma	22		28	15		⌒
Manresa	Despejado	N	22		30	18		⌒
S. Margarita	id	Calma	–		–	–		
Yeser			19		26	16		
Bilbao	Cambiado	Calma	20		26	15		
Estangent			16		14	12		
Molinos			18		27	16		
Pandella	Despejado	S	17		26	15		
Pobla	Cambiado	Calma	25		32	22		
Tremp	Despejado	NE	20		33	20		
Camarasa	id	SE	24		31	23		
Bevis	id	NE	21		35	21		
Reus	id	SE	24		–	–		

Viernes, 20 de agosto de 1926.

Signos usados en las cartas : ⊓⊓ viento inferior; ~ mar; ○ despejado; ◎ ½ cubierto; ◍ cubierto; ≡ niebla; ⌓ rocío; ● lluvia, ✳ nieve; ▲ pedrisco; ⊼ tormenta; ⊔ escarcha; 16—16 presión en milibares; 12 precipitación en 24 h., en milímetros.

SERVICIO METEOROLÓGICO

DE CATALUÑA

CARTA DEL TIEMPO

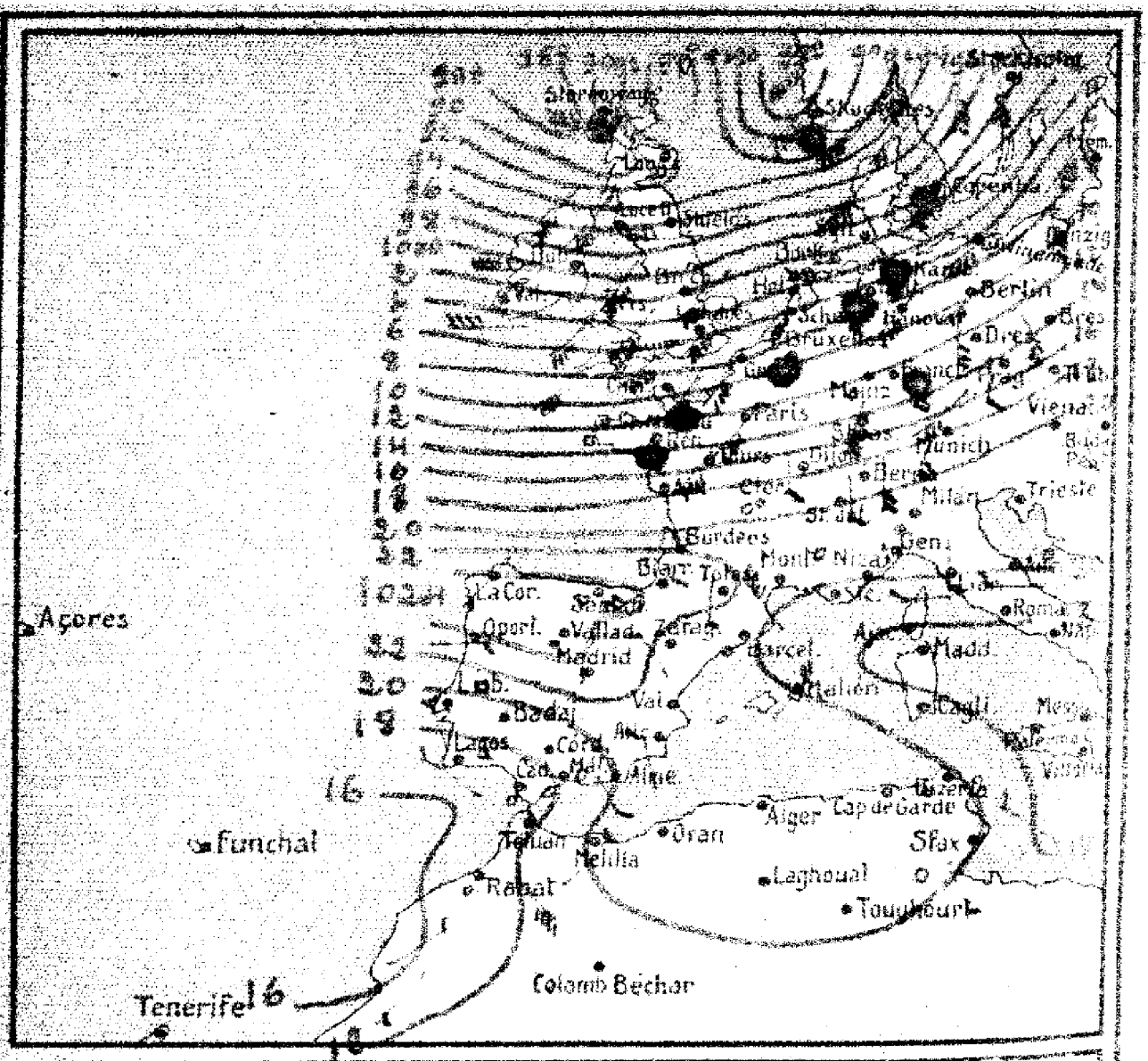

Estado del tiempo en la Europa occidental:

La depresión que señalábamos ayer en las Islas Británicas tiene hoy su núcleo principal en Escandinavia y avanza hacia el Báltico. Los temporales debidos a este ciclón son aun violentos en la mitad septentrional del occidente europeo y su zona de lluvia comprende el Noroeste de Francia y Países Bajos y Escandinavos. — El anticiclón radica hoy en las costas cantábricas reinando buen tiempo en el Sur de Francia, España e Italia. En Cataluña es probable buen tiempo caluroso.

Día 21 de agosto de 1926 a [illegible] horas

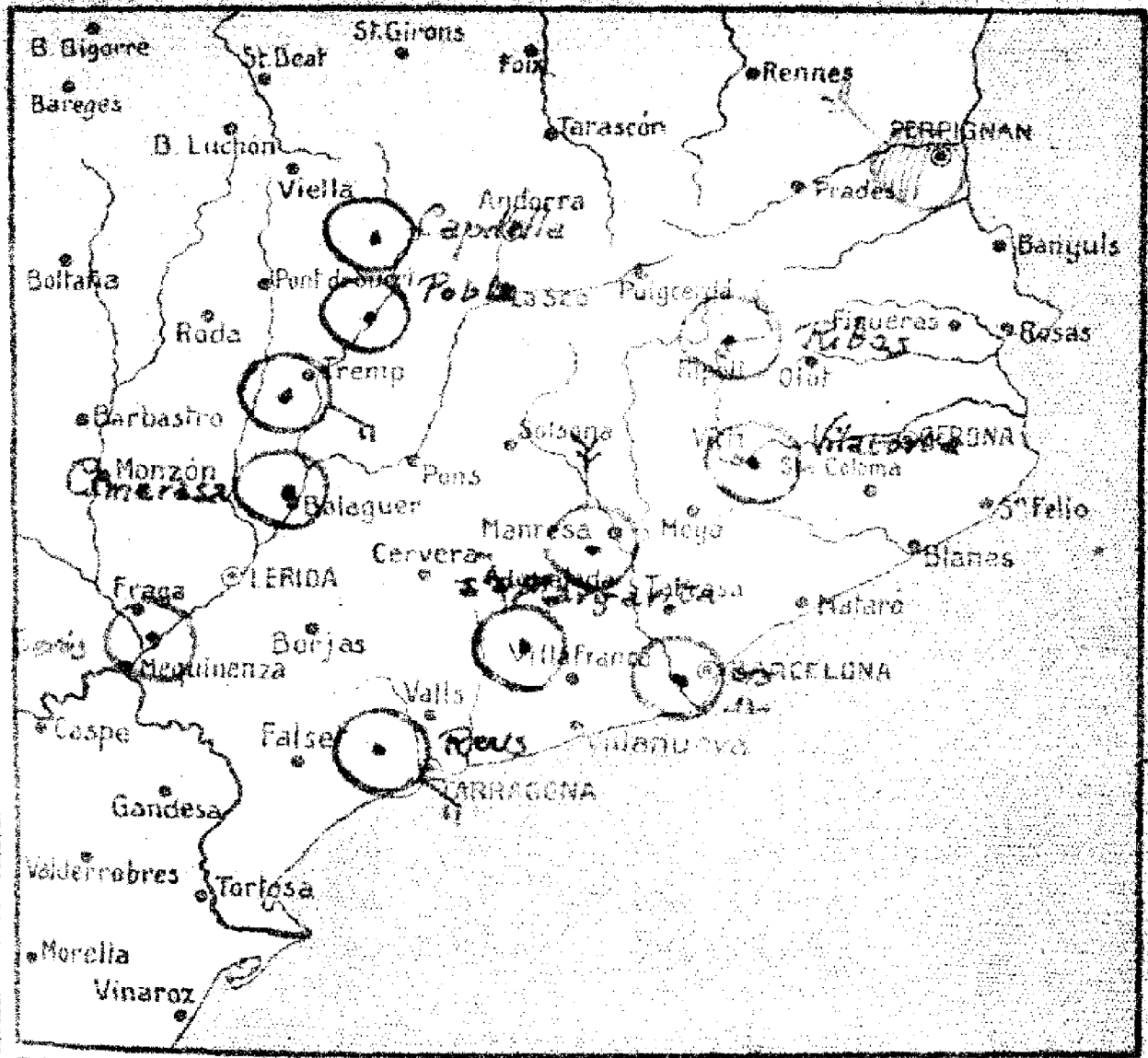

Estado del tiempo en Cataluña:

En Cataluña persiste el régimen de tiempo caluroso con vientos muy flojos y cielo completamente despejado.

En la Segarra se observan nubes bajas y brumas en la región costera.

La temperatura máxima fue de 34° en Seo de Urgel y Tremp y la mínima en el Montseny de 18°. En Barcelona la temperatura osciló entre los 29 y 23 grados.

EL DIRECTOR DEL SERVICIO: E. FONTSERÉ

DATOS RECIBIDOS DE CATALUÑA:

Localidad	A las 8 h.				En 24 h.			Observaciones especiales
	Estado del cielo	Viento	Temperatura	Mar	Temp. máx.	Temp. mín.	Precipitación	
Barcelona	Despejado	Calma	26	llana	29	23		⌓ ∞
S. Adrián			26		34	21		
Manresa	Despejado	N	23		29	18		
S. Margarita	id	NW	–		–	–		
Fresar			19		27	17		
Ribas	Despejado	Calma.	20		26	17		
Estangento			17		19	13		
Molinos			18		25	16		
Capdella	Despejado	S	15		27	15		
Pobla	id	Calma	25		34	21		
Tremp	id	SE	20		34	19		
Comiols			19		27	15		
Camarasa	Despejado	Calma	23		31	23		
Serós	id	id	23		29	21		
Reus	id	SE	24		–	–		

Sábado, 21 de agosto de 1926.

Signos usados en las cartas : ⊓⊓ viento inferior; ~~~ mar; ○ despejado; ◐ ½ cubierto; ◍ cubierto; ≡ niebla; ⌓ rocío; ● lluvia, ✳ nieve; ▲ pedrisco; ⊼ tormenta; ⊔ escarcha; 16——18 presión en milibares; 12 precipitación en 24 h., en milímetros.

S. M. C. - 110



SERVICIO METEOROLÓGICO

DE CATALUÑA

CARTA DEL TIEMPO

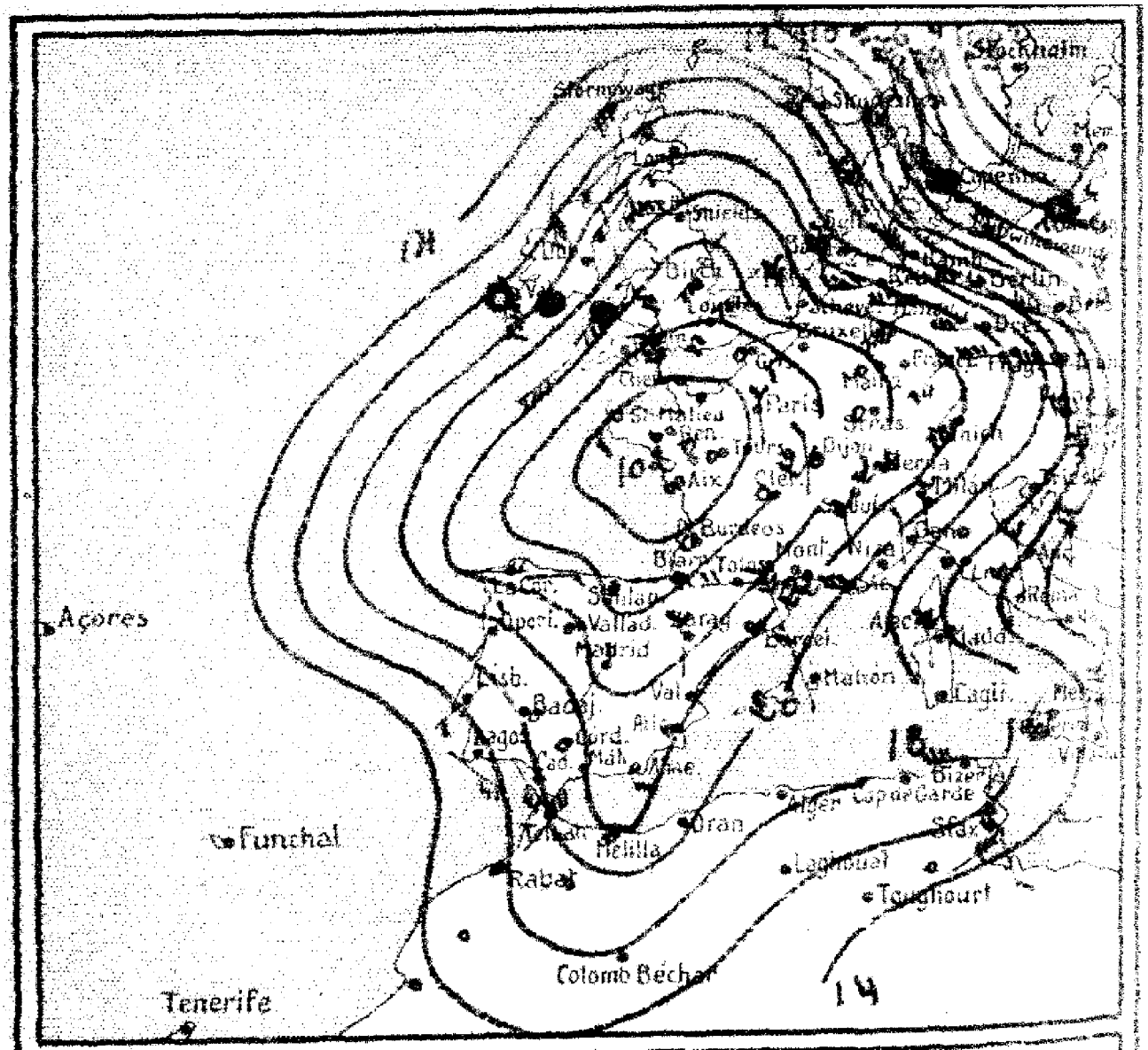

Estado del tiempo en la Europa occidental:

Persiste estacionario el régimen anticiclónico de
las costas occidentales de Europa con su centro de máxima
presión en la entrada del Canal de la Mancha. Excepto
algunas lluvias observadas en Irlanda, el tiempo es bueno
y las temperaturas elevadas. En el mar Báltico
existe una importante depresión cuya zona de mal
tiempo se extiende por Polonia y gran parte de
En Cataluña es probable Buen tiempo y calor.

Día 2 de Enero de 1926 a las horas

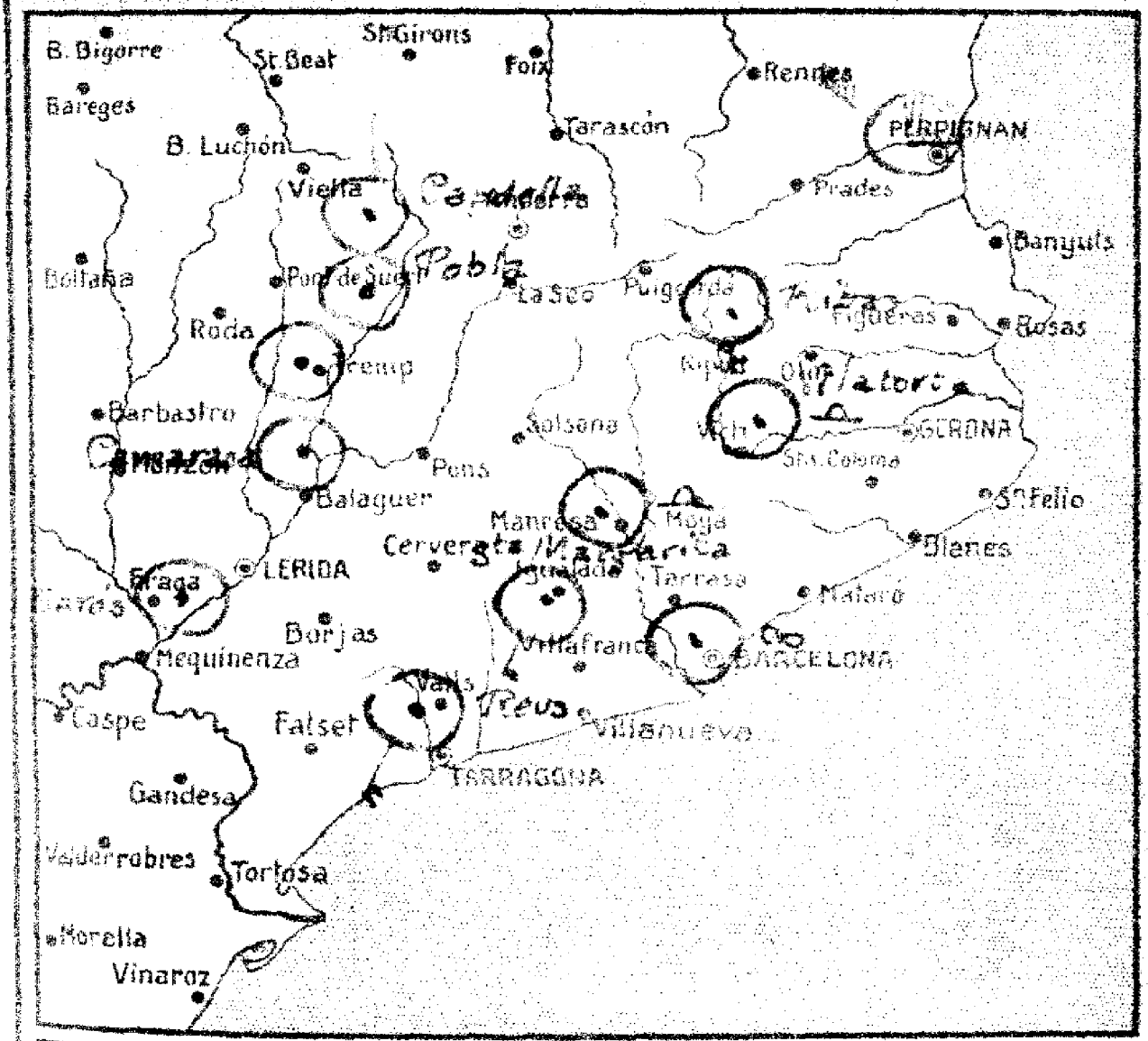

Estado del tiempo en Cataluña: a 8 horas

El buen tiempo es general en Cataluña dominando cielo completamente despejado y vientos débiles de dirección variable.

Las temperaturas son altas por toda la región principalmente en el valle del Segre y Tarragona.

En nuestra ciudad la máxima fué de 31° y la mínima de 23°.

EL DIRECTOR DEL SERVICIO : E. FONTSERÉ

DATOS RECIBIDOS DE CATALUÑA:

Localidad	A las 8 h.				En 24 h.			Observaciones especiales
	Estado del cielo	Viento	Temperatura	Mar	Temp. máx.	Temp. mín.	Precipitación	
Barcelona	Despejado	Calma	26	llana	31	23		∞ 3
S. Adrián	id		26		38	17		
Vilatorta	id	Calma	23		33	16		⌓
Manresa	id	id	22		30	18		⌓
S. Margarita	id	SW						
Esplugas	id	Calma	22			21		∞ 3 ≡
Fresser	id		21		29	17		
Ribas	id	S	20		28	15		
Estangento	id		21		23	13		
Molinos	id		18		27	15		
Capdella	id	N	15		29	15		
Pobla	id	Calma	24		33	21		
Tremp	id	id	18		35	18		
Camarasa	id	id	25		33	25		
Serós	id	id	21		40	21		
Reus	id	SW	25					

LUNES 23 AGOSTO 19[illegible]

Signos usados en las cartas : ⌒ ⌒ viento inferior; ⌒ ⌒ mar; ○ despejado; ◎ ½ cubierto; ◍ cubierto; ≡ niebla; ⌓ rocío; ● lluvia; ✕ nieve; ▲ pedrisco; ⊠ tormenta; ⌴ escarcha; 16——16 presión en milibares; **12** precipitación en 24 h., en milímetros.

S. M. C. - 110

SERVICIO METEOROLÓGICO

DE CATALUÑA

CARTA DEL TIEMPO

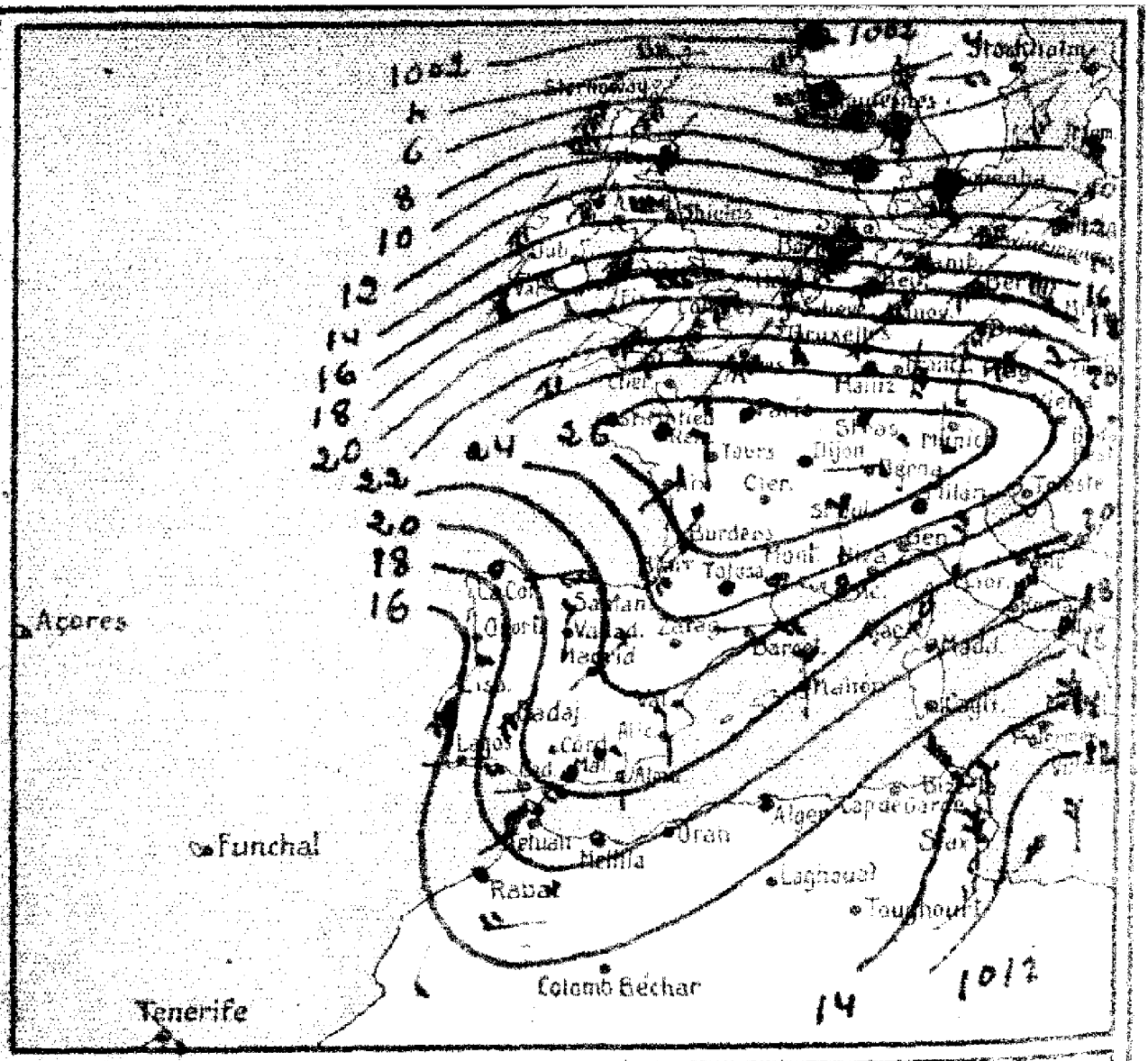

Estado del tiempo en la Europa occidental:

Por el Norte de Europa cruza de Poniente a Levante una depresión cuyos vientos y lluvias se han generalizado en las Islas Británicas, mar del Norte y Escandinavia.

El régimen anticiclónico de España y Francia persiste estacionario, predominando un estado general de buen tiempo con ligero descenso de la temperatura debido a una componente de vientos del primer cuadrante que se ha establecido en el Mediterráneo occidental. En Cataluña es probable [illegible]

Día 21 de Agosto de 1926 a 7 horas

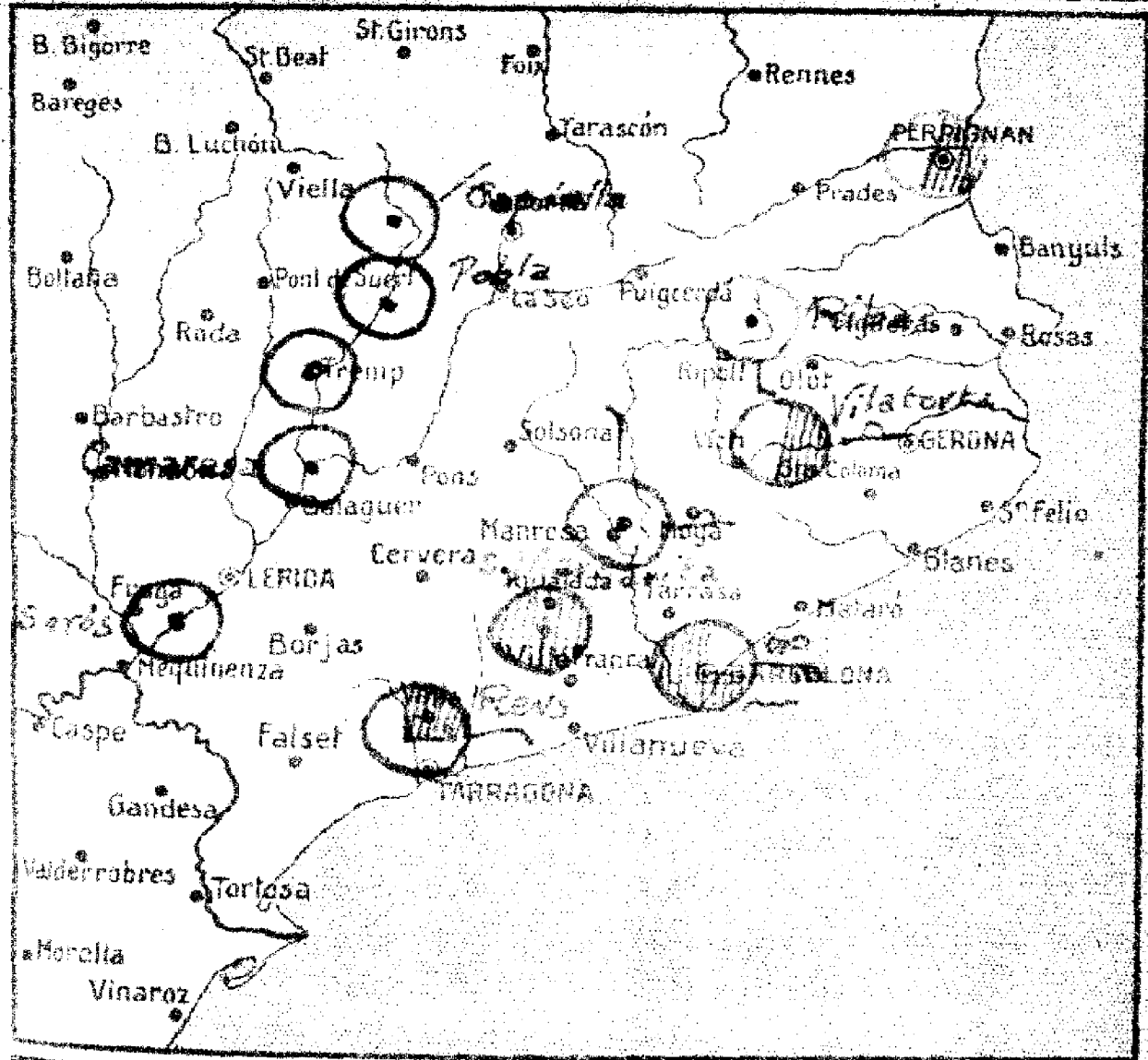

Estado del tiempo en Cataluña: a 8 h.:

El tiempo es bueno en toda Cataluña existiendo solamente algunas nubes por la región costera.

La temperatura máxima en Esplugas ha sido de 31° y la mínima en la sierra de Camils de 14°

El recorrido total del viento durante las últimas 24 horas ha sido de 189 Kilómetros.

EL DIRECTOR DEL SERVICIO: E. FONTSERÉ

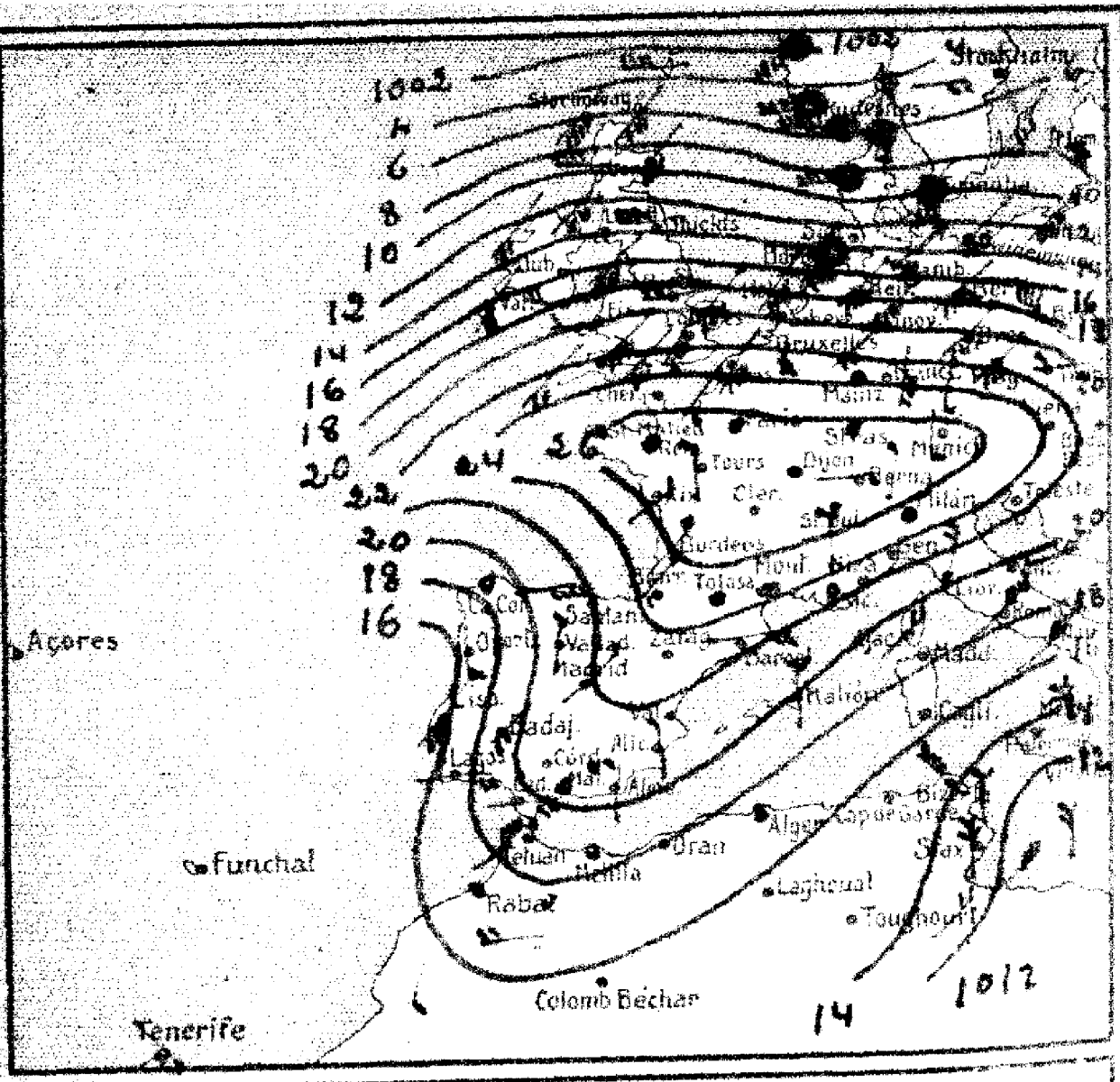

Estado del tiempo en la Europa occidental:

Por el Norte de Europa cruza de Poniente a Levante una depresión barométrica cuyos vientos y lluvias se han generalizado en las Islas Británicas mar del Norte y Escandinavia.

El anticiclón antillano de España y Francia permanece estacionario produciendo un estado general de buen tiempo con ligero descenso de la temperatura debido a cierta intensidad de vientos del primer cuadrante que se han establecido en el Mediterráneo occidental. En Cataluña es probable buen tiempo

Día 2 de Agosto de 1926 a las horas

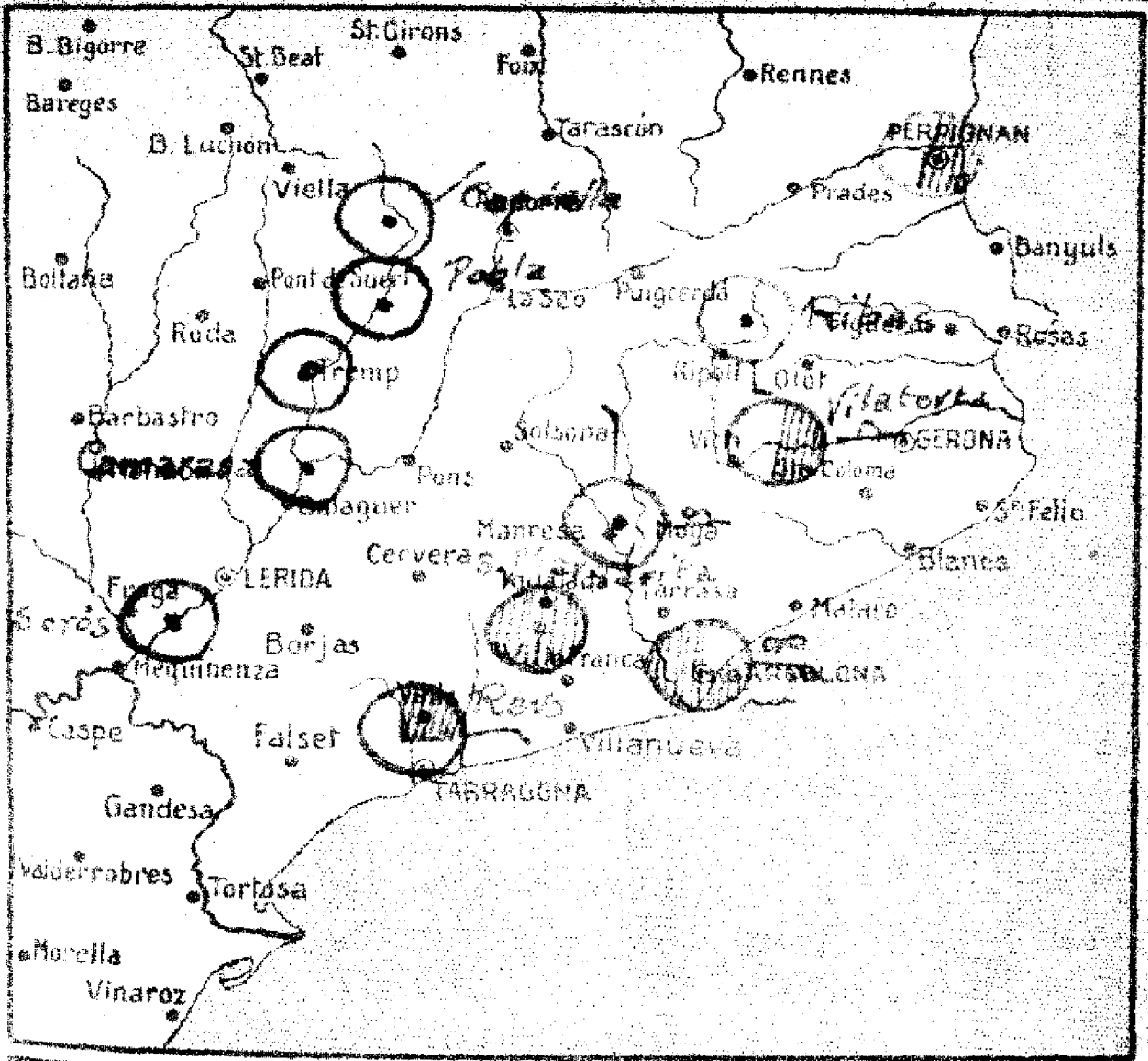

Estado del tiempo en Cataluña : a 6 h. :

El tiempo es bueno en toda Cataluña existiendo solamente algunas nubes por la región costera.

La temperatura mínima en Esplugas ha sido de 31° y la máxima en la sierra de Conills de 14°

El recorrido total del viento durante las últimas 24 horas ha sido de 189 Kilómetros.

EL DIRECTOR DEL SERVICIO : E. FONTSERÉ

DATOS RECIBIDOS DE CATALUNA:

Localidad	A las 8 h. Estado del cielo	Viento	Temperatura	Mar	En 24 h. Temp. máx.	Temp. mín.	Precipitación	Observaciones especiales
Barcelona	3/4	E	24	Riz.	30	24		∞
S. Adrián			26		34	23		
Vilatorta	1/2	Calma	23		33	17		⌓
Manresa	Despejado	N	23		30	18		⌓
S. Margarita	Cubierto	Calma						
Esplugas	id.	E	24		31	23		⌓ ∞
Fresser			20		32	18		
Ribas	Despejado	S	18		26	14		
Estangento			21		22	14		
Molinos			18		27	15		
Capdella	Despejado	NE	15		28	15		
Pobla	id.	Calma	24		32	20		
Tremp	id.	id.	20		36	13		
Conviols			17		29	14		
Camarasa	Despejado	Calma	24		34	24		
Serós	id.	id.	22		38	21		
Reus	1/4	E	25					

MARTES 24 AGOSTO 1926

Signos usados en las cartas : viento inferior; mar; ○ despejado; ◔ 1/4 cubierto; ◍ cubierto; ≡ niebla; ⌓ rocío; ● lluvia, ✳ nieve; ▲ granizo; ⛈ tormenta; ⌙ escarcha; presión en milibares; 12 precipitación en 24 h., en milímetros.

S. M. C. - 110



SERVICIO METEOROLÓGICO

DE CATALUÑA

CARTA DEL TIEMPO

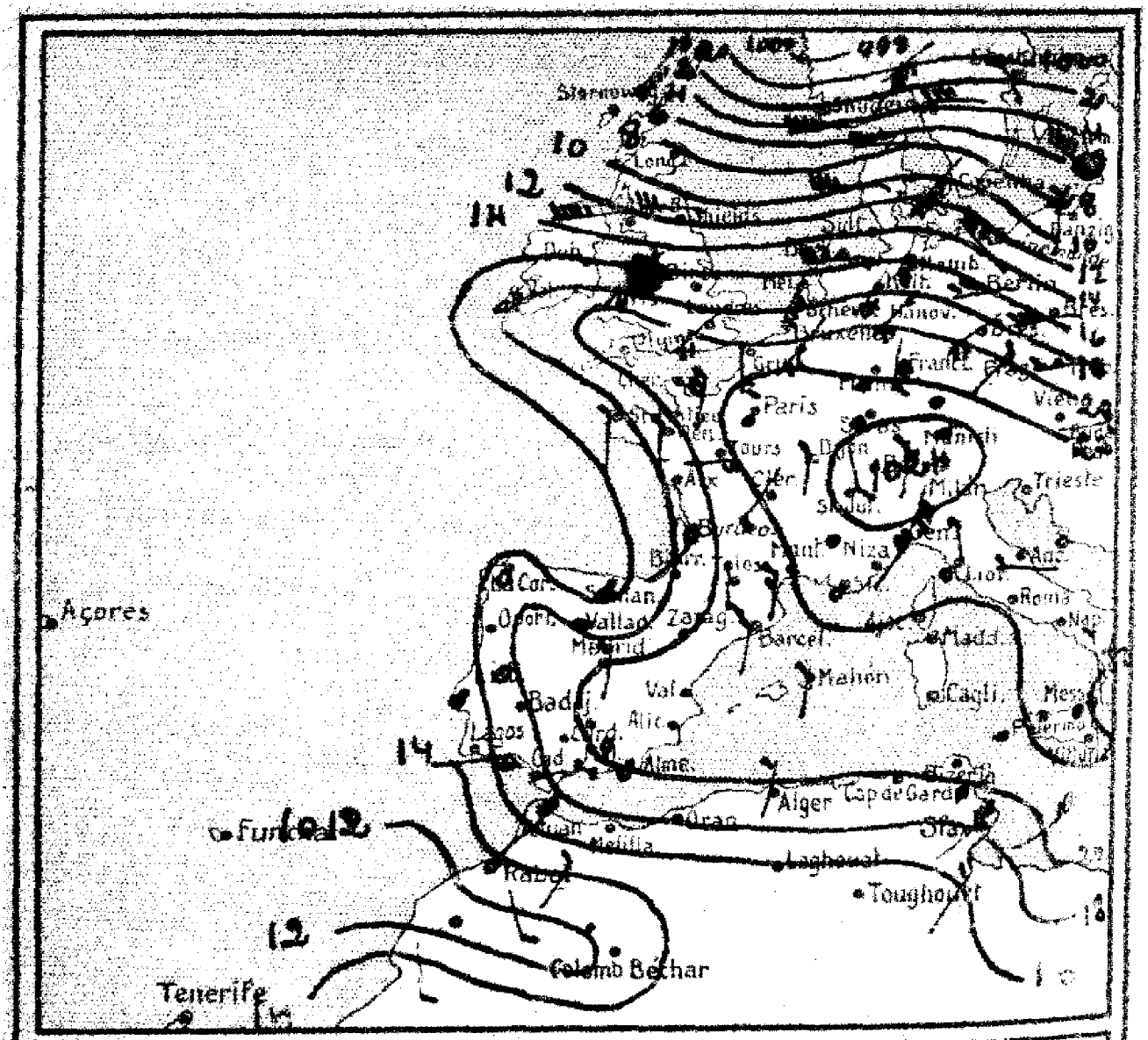

Estado del tiempo en la Europa occidental:

El régimen anticiclónico de los países occidentales de Europa va debilitándose lentamente por cuyo motivo se generaliza la nubosidad y nieblas por las Islas Británicas Norte de Francia y costas de Portugal.

La depresión barométrica del N. de Europa se ha intensificado extendiendo su radio de acción con vientos fuertes algunas lluvias por el mar del Norte, Gran Bretaña, Escandinavia y costas de Alemania.

En Cataluña es probable la persistencia del buen tiempo

Día 25 de Enero de 1926 a [illegible] horas

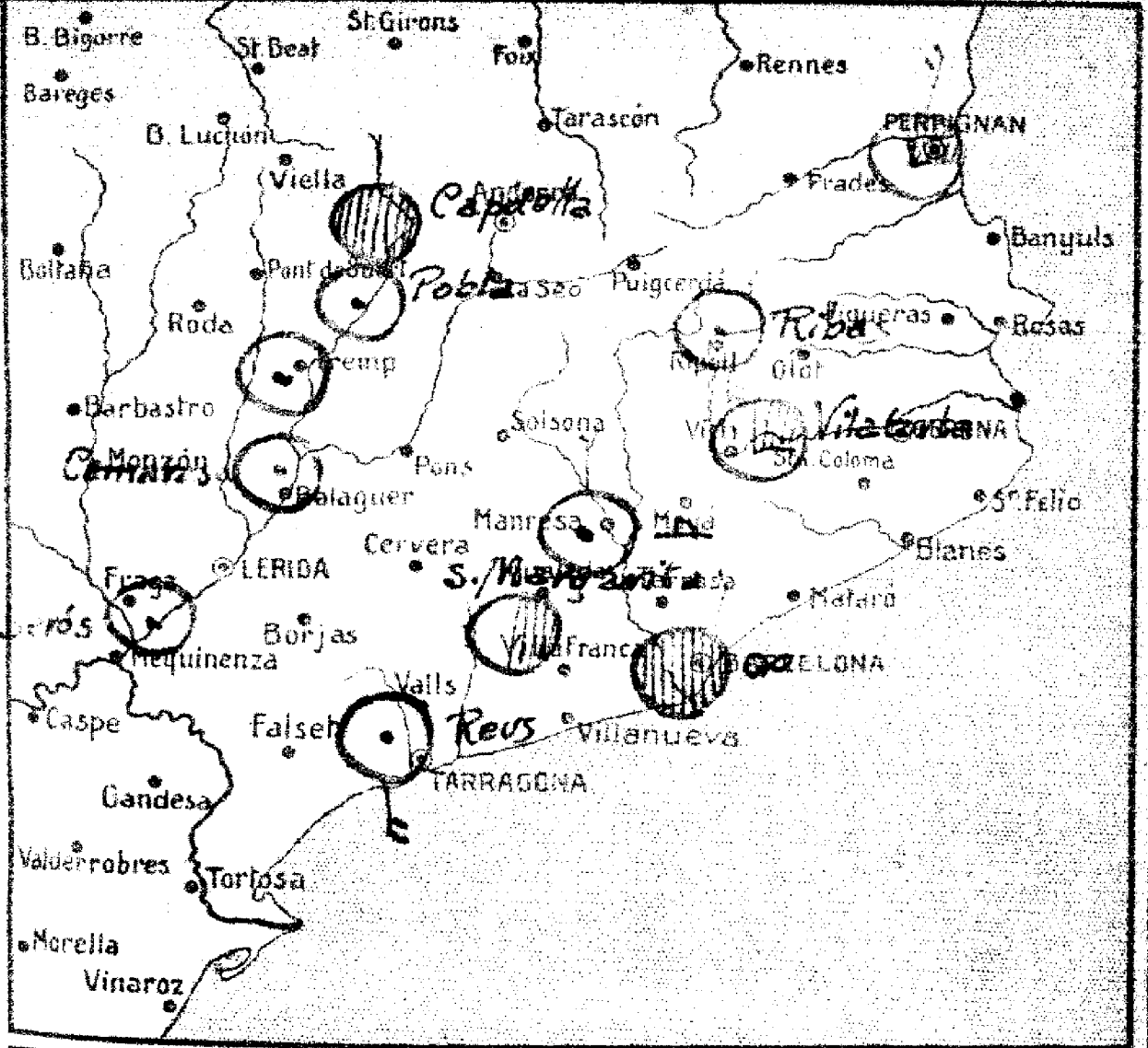

Estado del tiempo en Cataluña: 8 horas:

En Cataluña el tiempo en general es bueno dominando algunas nubes y nieblas por la región costera y delta del Ebro, y despejado en el resto de la región.

Las temperaturas todavía se sostienen elevadas para tratarse iniciarse un ligero descenso bajo la influencia de la corriente dominante de Orientes del primer cuadrante.

En Barcelona la máxima fue de 29° y la mínima de 21°

EL DIRECTOR DEL SERVICIO : E. FONTSERÉ

DATOS RECIBIDOS DE CATALUÑA:

Localidad	A las 8 h. Estado del cielo	Viento	Temperatura	Mar	En 24 h. Temp. máx.	Temp. mín.	Precipitación	Observaciones especiales
Barcelona	Cubierto	NE	24	Marej.	29	22		∞
S. Adrián			25		35	22		
Vilaborta	1/4	Calma	21		29	15		
Manresa	Despejado	N	21		29	17		⌓
S. Margarita	1/2	Calma						
Esplugas	Cubierto	NE	22		30	21		∞
Fresser			19		27	15		
Ribas	Despejado	S	18		25	13		
Estangento			14		20	13		
Molinos			19		26	17		
Capdella	Cubierto	N	18		27	15		
Pobla	Despejado	Calma	25		31	23		
Tremp	id	id	22		32	18		
Camarasa	id	id	23		32	23		
Seros	id	id	20		33	21		
Reus	id	S	24					

MIÉRCOLES 25 AGOSTO 1924

Signos usados en las cartas : ⌐ ⌐ viento inferior; ~ ~ mar; ○ despejado; ◎ 1/4 cubierto; ◍ cubierto; ≡ niebla; ⌓ rocío; ● lluvia; ✳ nieve; ▲ pedrisco; ⌈⌊ tormenta; ⌴ escarcha; 16——16 presión en milibares; 12 precipitación en 24 h., en milímetros.

SERVICIO METEOROLOGICO

DE CATALUÑA

CARTA DEL TIEMPO

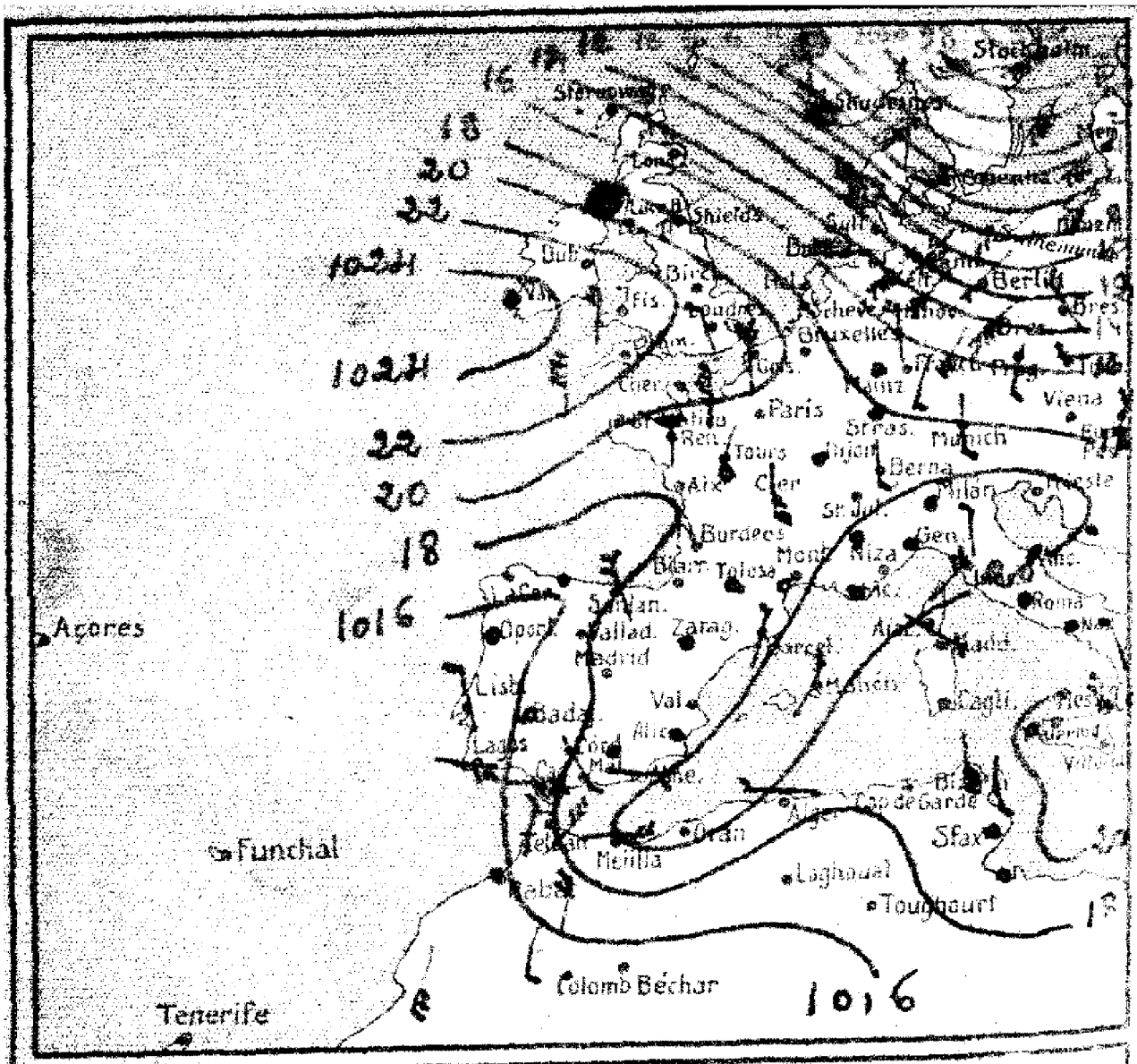

Estado del tiempo en la Europa occidental:

Poca variación ha experimentado la distribución atmosférica en Europa durante las últimas 24 horas exceptuando un ligero descenso de la presión en la mayor parte de Francia Mediterráneo occidental y Península Ibérica por cuyo motivo ha aumentado la nubosidad y el régimen de nieblas bajas.

En el mar del Norte y Países bajos reinan violentos temporales y algunas lluvias correspondientes a una importante depresión barométrica situada en Escandinavia y cuya trayectoria se dirige hacia el interior del mar Báltico.

En Cataluña es probable buen tiempo con vientos dominantes del primer cuadrante.

Día 26 de Agosto de 1926 a 7 horas

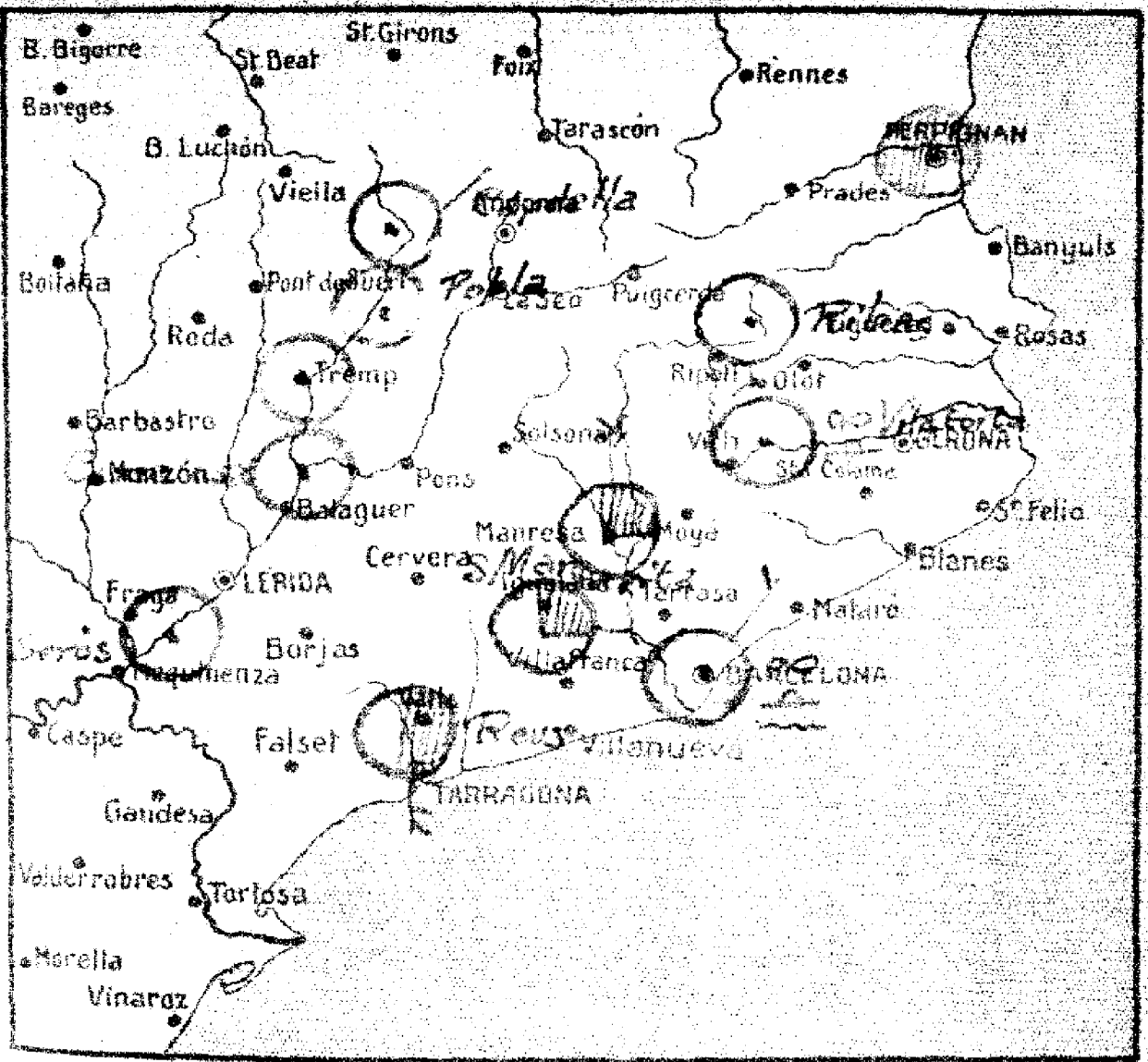

Estado del tiempo en Cataluña: a 8 h.

El tiempo en Cataluña es bueno dominando cielo nebuloso por la región costera y despejado por el interior. Los vientos son muy débiles y del primer cuadrante.

La temperatura máxima en Tremp ha sido de [illegible] grados y la mínima de 14° en Ribas, Capdella y las Estangentes.

El recorrido total del viento durante las últimas 24 horas ha sido de 185 Kilómetros.

EL DIRECTOR DEL SERVICIO: E. FONTSERÉ

DATOS RECIBIDOS DE CATALUÑA:

Localidad	A las 8 h. Estado del cielo	Viento	Temperatura	Mar	En 24 h. Temp. máx.	Temp. mín.	Precipitación	Observaciones especiales
Barcelona	Despejado	NE	24	Marejada	26	21		∞
S Adrian	id		26		35	21		
Vilatorta	id	Calma	21		30	15		∞
Manresa	1/2	N	23		27	17		
Margarita	1/4	E						
Esplugas	Despejado	Calma	21		29	20		≡
Tresser			18		26	15		
Ribas	Despejado	S	18		26	14		
Estangento			15		21	14		
Molinos			18		27	15		
Lapdella	Despejado	NE	15		28	14		
Pobla	id	Calma	24		31	21		
Tremp	id	id	23		24	19		
Camarasa	id	id	23		33	23		
Seros	id	id	21		33	20		
Reds	1/2	S	24					

JUEVES 26 AGOSTO 1926

Signos usados en las cartas : viento inferior; mar; despejado; 1/4 cubierto; cubierto; niebla; rocío; lluvia; nieve; pedrisco; tormenta; escarcha; presión en milibares; precipitación en 24 h., en milímetros.

S. M. C. - 110

SERVICIO METEOROLÓGICO

DE CATALUÑA

CARTA DEL TIEMPO

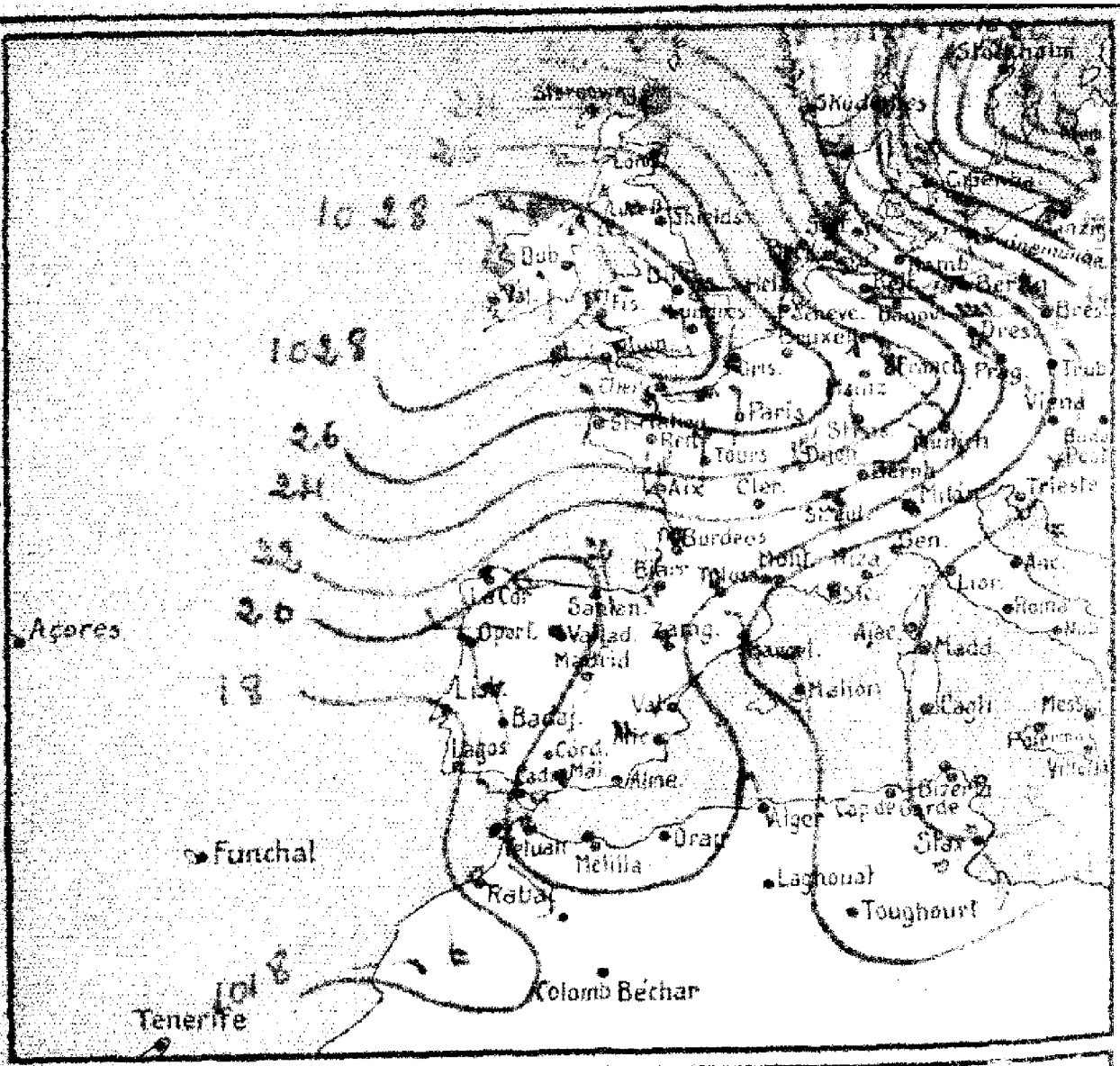

Estado del tiempo en la Europa occidental:

Persiste sin gran variación el régimen de altas presiones en las costas occidentales de Europa dominando las naturas altas en Francia, Penins la Ibérica y Mediterráneo occidental.

En las costas del Cantábrico se registran [illegible] nieblas bajas que dificultan notablemente la navegación.

El ciclón del mar Báltico pierde intensidad [illegible] todavía reina mal tiempo por Escandinavia y Países Bajos.

En Cataluña es probable buen tiempo y calor.

Día [illegible] de [illegible] de 192[illegible] a [illegible] horas

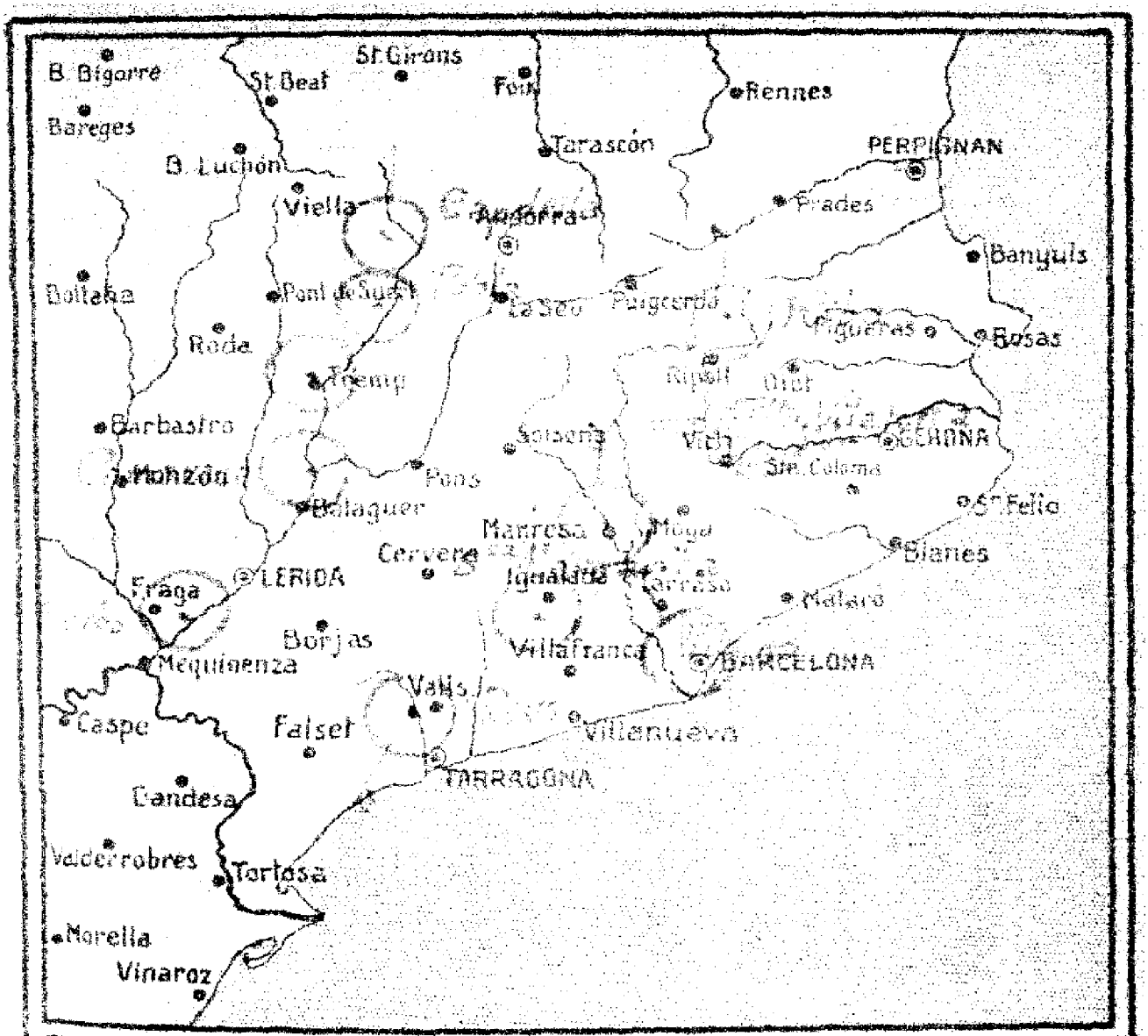

Estado del tiempo en Cataluña :

El Director del Servicio : E. FONTSERÉ

DATOS RECIBIDOS DE CATALUÑA:

Localidad	A las 8 h.				En 24 h.			Observaciones especiales
	Estado del cielo	Viento	Temperatura	Mar	Temp. máx.	Temp. mín.	Precipitación	
Barcelona	1/4	NW	25	llana	36	22		∞
[illegible]			25		34	23		
Mataró	Cubierto	Calma	18		29	16		⌓ ≡
Manresa	Despejado	N	21		27	17		
Margarita	id	Calma						
Raplugas	id	NW	22		30	21		∞
Fresser	id		20		28	18		
Ribas	id	N	19		25	13		
[illegible]			20		22	13		
Molinos			18		26	15		
Capdella	Despejado	N	15		27	15		
Pobla	id	Calma	23		32	19		
[illegible]	id	id	19		35	18		
[illegible]	id	id	22		31	22		
[illegible]	id	id	20		34	20		
[illegible]	id	SW	24					

VIERNES 27 AGOSTO 1926

Signos usados en las cartas : ⊓ ⊓ viento inferior; ~ ≈ mar; ○ despejado; ◐ ½ cubierto; ◍ cubierto; ≡ niebla; ⌓ rocío; ● lluvia; ✳ nieve; ▲ pedrisco; ⌈⌊ tormenta; ⊔ escarcha; 16——18 presión en milibares; **12** precipitación en 24 h., en milímetros.



SERVICIO METEOROLOGICO

DE CATALUÑA

CARTA DEL TIEMPO

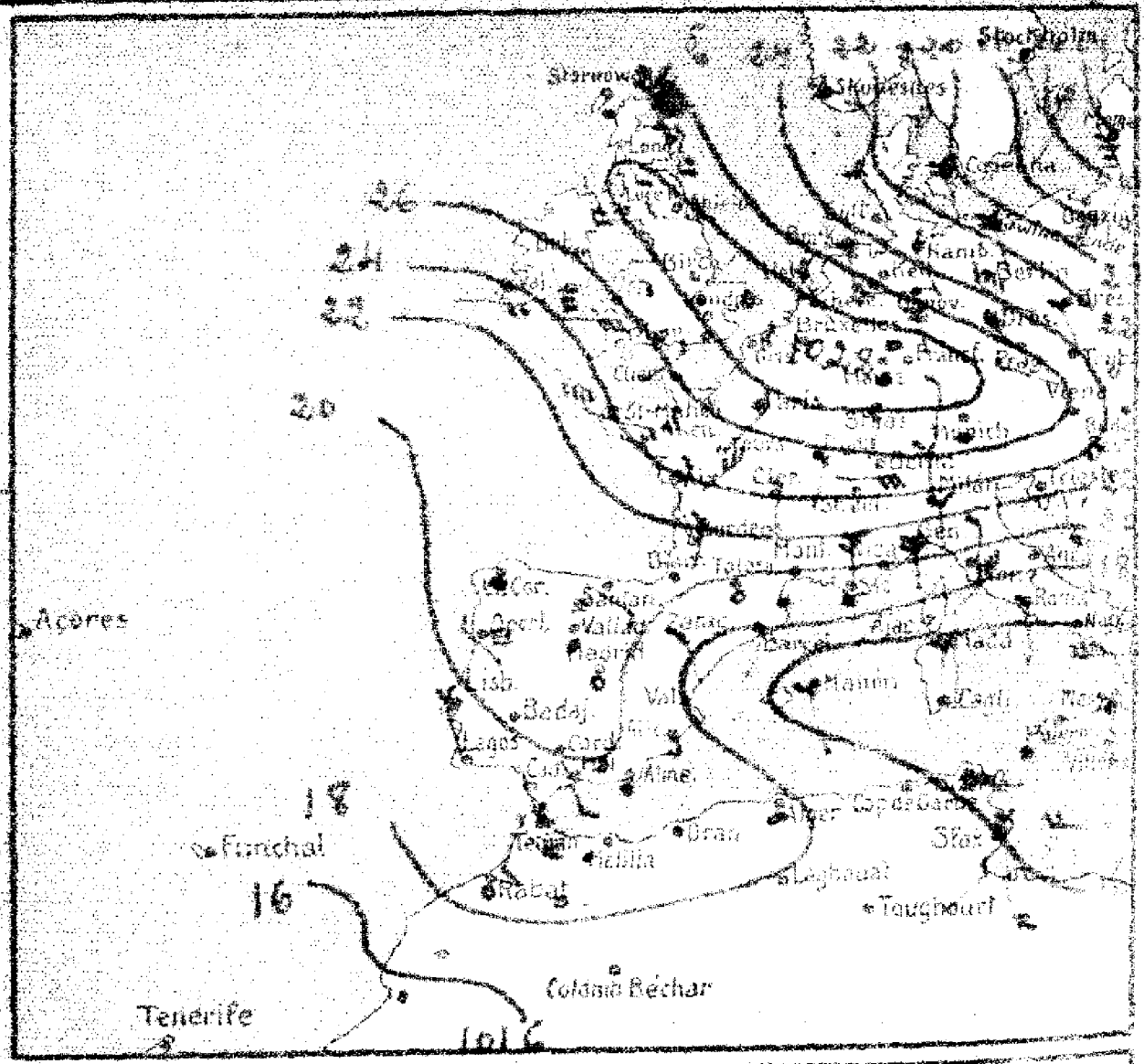

Estado del tiempo en la Europa occidental:

El régimen anticiclónico de la mitad occidental de Europa se ha situado en las Islas Británicas perdiendo intensidad las altas presiones en nuestra Península, por cuyo motivo el buen tiempo reinante presenta aspecto de poca estabilidad habiendo aumentado la nubosidad y vientos del tercer cuadrante por Castilla, gran parte de Andalucía costas del Cantábrico.

En el Mediterráneo occidental se ha establecido una corriente de vientos del primer cuadrante por lo cual las temperaturas experimentan un ligero descenso.

En Cataluña es probable [illegible] tiempo.

Día [illegible] de [illegible] de 192[illegible] a [illegible] horas

Estado del tiempo en Cataluña:

a 8 h:

El cielo esta completamente despejado por toda la región dominando vientos débiles del NE.

Durante las horas de mayor calor se registraron algunas tormentas por algunos puntos de la provincia de Barcelona principalmente en el Llano de Vich y [illegible]

En Barcelona la temperatura máxima fue de 23° y la mínima en San Julián de Vilatorta y [illegible] de 14°.

El Director del Servicio: E. Fontseré

DATOS RECIBIDOS DE CATALUÑA:

Localidad	A las [illegible] h. Estado del cielo	Viento	Temperatura	Mar	En 24 h. Temp. máx.	Temp. mín.	Precipitación	Observaciones especiales
[illegible]	[illegible]	[illegible]	[illegible]	[illegible]	[illegible]	[illegible]		[illegible]
[illegible]	[illegible]		[illegible]		[illegible]	[illegible]		
[illegible]	[illegible]	[illegible]	[illegible]		[illegible]	[illegible]	[illegible]	[illegible]
[illegible]	[illegible]	[illegible]	[illegible]		[illegible]	[illegible]		[illegible]
[illegible]	[illegible]	[illegible]						
[illegible]	[illegible]	[illegible]	[illegible]		[illegible]	[illegible]		[illegible]
[illegible]	[illegible]		[illegible]		[illegible]	[illegible]		
[illegible]	[illegible]	[illegible]	[illegible]		[illegible]	[illegible]		
[illegible]	[illegible]	[illegible]	[illegible]		[illegible]	15		
[illegible]	[illegible]	[illegible]	[illegible]		[illegible]	[illegible]		
[illegible]	[illegible]	[illegible]	[illegible]		[illegible]	[illegible]		
[illegible]	[illegible]	[illegible]	[illegible]		[illegible]	[illegible]		
[illegible]			[illegible] ●		[illegible]	[illegible]		
[illegible]	[illegible]	[illegible]	[illegible]					
[illegible]			[illegible]		[illegible]	[illegible]		
[illegible]			[illegible]		29	15		

SÁBADO 22 AGOSTO [illegible]

Signos usados en las cartas: ⸻ viento inferior; ∼∼ mar; ○ despejado; ◔ ½ cubierto; ◍ cubierto; ≡ niebla; ⌓ rocío; ● lluvia; ✳ nieve; ▲ pedrisco; ⌈↘ tormenta; ⌴ escarcha; 10 ---- 10 presión en milibares; 12 precipitación en 24 h., en milímetros.

S. M. C. - 110

SERVICIO METEOROLÓGICO

DE CATALUÑA

CARTA DEL TIEMPO

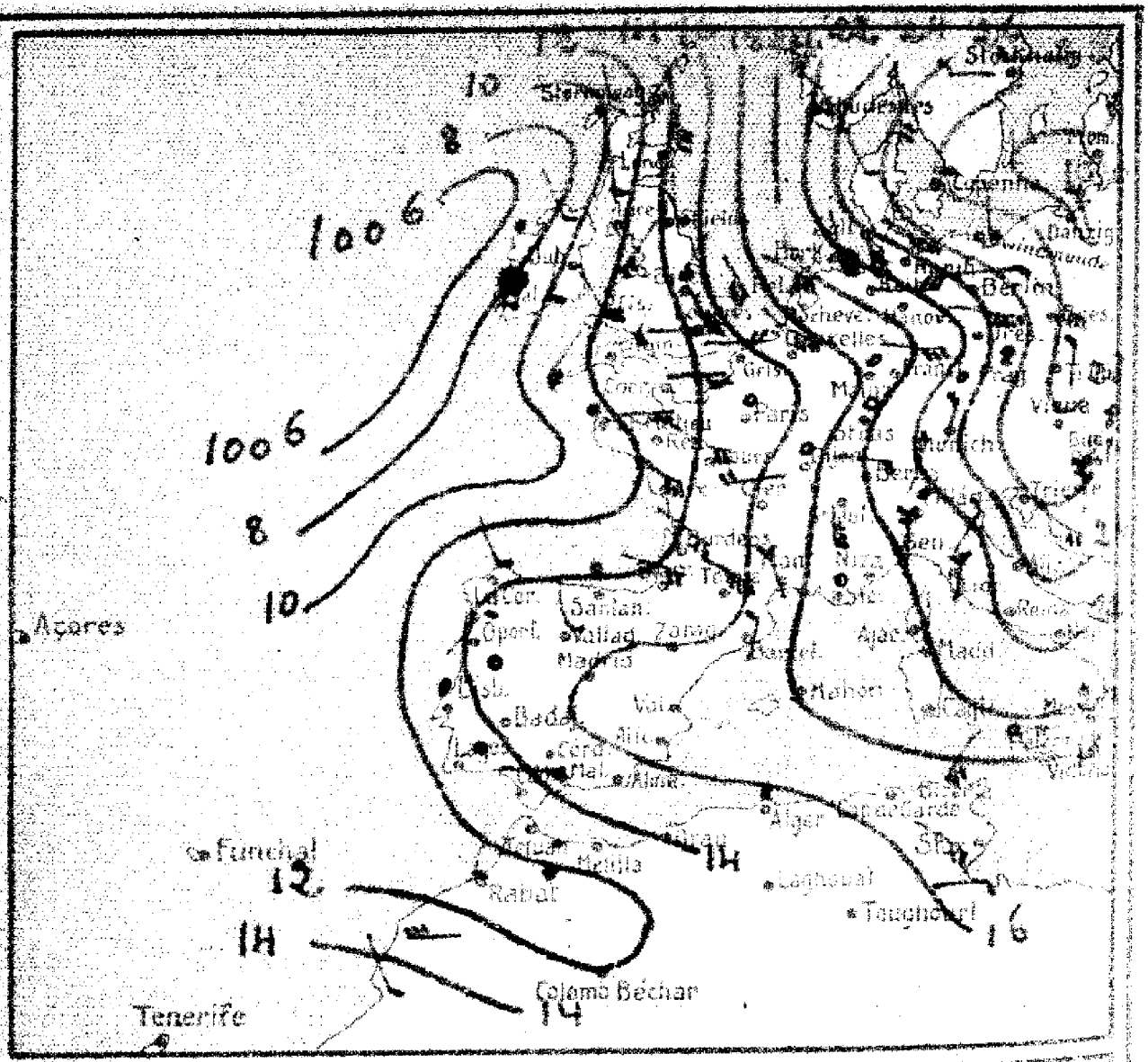

Estado del tiempo en la Europa occidental:

Procedente del Atlántico septentrional, avanza hacia las Islas Británicas y mar del Norte una importante depresión barométrica cuya zona de lluvias y vientos del Sudoeste se generalizan en Irlanda perturbando asimismo el tiempo en gran parte de las costas occidentales de Europa.

En el Mediterráneo persiste sin gran variación la corriente de vientos moderados del primer cuadrante por cuyo motivo las temperaturas han experimentado un ligero descenso.

En Cataluña es probable tiempo variable e inseguro.

Día 30 de Agosto de 192[illegible] a 7 horas

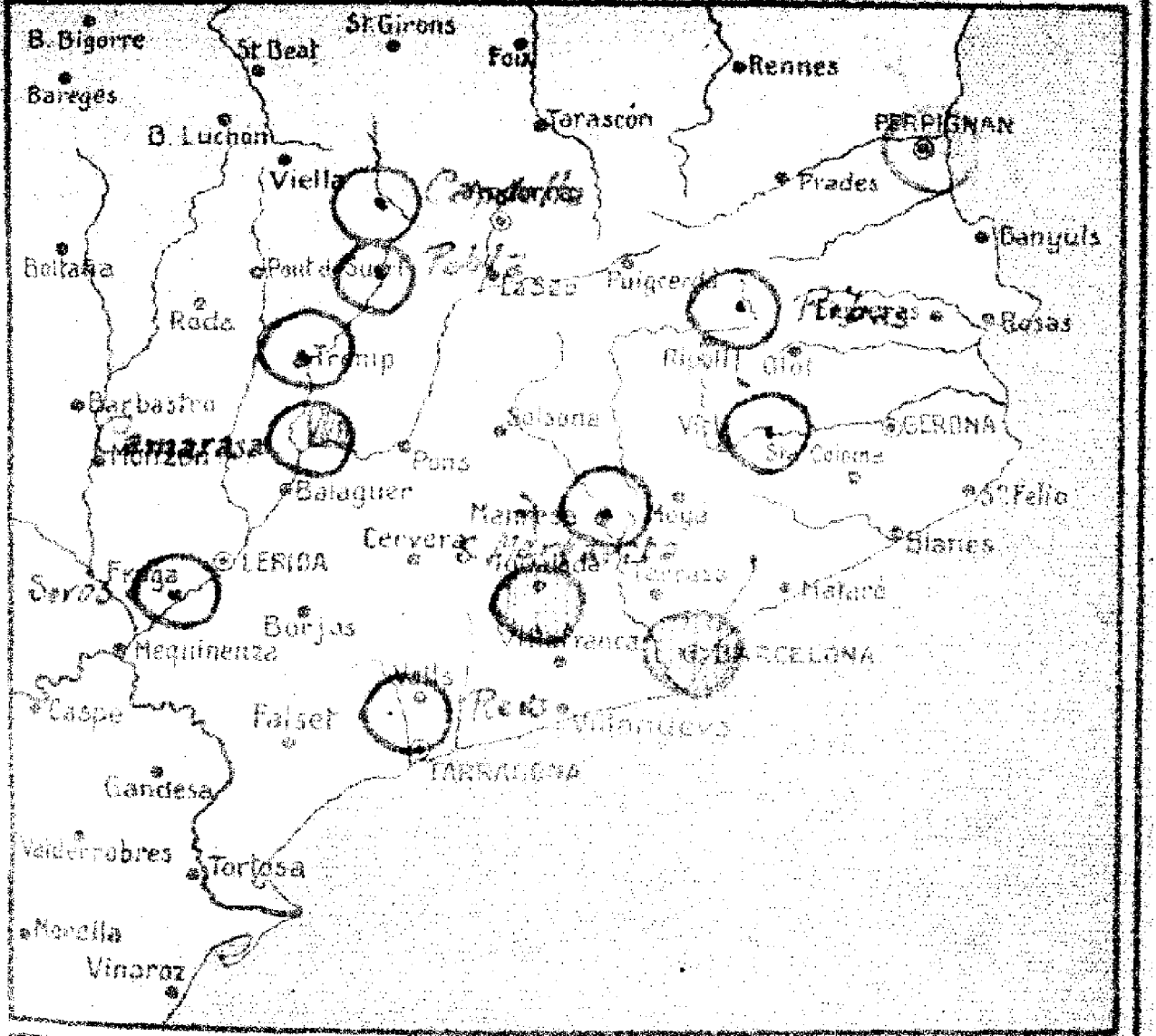

Estado del tiempo en Cataluña : a 8 h:

El tiempo en general es bueno pero presenta aspecto de poca estabilidad. En el interior domina cielo despejado pero en la región costera existen abundantes nubes y nieblas. Los vientos son débiles, dominando los del primer cuadrante que producen ligera marejada en la mayor parte de la costa catalana.

Durante las últimas 24 horas se han registrado algunas tormentas por el alto pirineo.

La temperatura máxima en Tremp, ha sido de 34° y la mínima en el lago Estangento de 12°.

EL DIRECTOR DEL SERVICIO : E. FONTSERÉ

DATOS RECIBIDOS DE CATALUÑA:

Localidad	A las 8 h. Estado del cielo	Viento	Temperatura	Mar	En 24 h. Temp. máx.	Temp. mín.	Precipitación	Observaciones especiales
Barcelona	Cubierto	NE	24	Marjilla	25	22		
S. Adrián			27		34	23		
Manresa	Despejado	Calma	20		26	15		
S. Margarita	Cubierto	N						
Esplugas	id	NE	22		29	20		
Fresser			18		28	16		
Ribas	Despejado	S	17		27	14		
Estangento			16		22	12	14	
Molinos			18		26	14		
Capdella	Despejado	N	14		29	[illegible]		
Pobla	id	Calma	22		32	[illegible]		
Tremp	id	id	20		34	18		
Camarasa	1/4	id	22		32	22		
Serós	Despejado	id	20		32	20		
Reus	id	S	24					

LUNES 30 AGOSTO 1926

Signos usados en las cartas : viento inferior; mar; despejado; 1/2 cubierto; cubierto; niebla; rocío; lluvia, nieve; pedrisco; tormenta; escarcha; presión en milibares; 12 precipitación en 24 h., en milímetros.

S. M. C. - 110

247



SERVICIO METEOROLÓGICO

DE CATALUÑA

CARTA DEL TIEMPO

Estado del tiempo en la Europa occidental:

Bajo la influencia de una depresión barométrica [illegible] ya formada en el Mediterráneo occidental, [illegible] el tiempo en la Península Ibérica con algunas lluvias aisladas y régimen favorable para la formación de frentes tormentosos. En las Islas Británicas también existe una gran zona de [illegible] [illegible] que corresponden a la depresión principal cuyo [illegible] en la entrada del Canal de la Mancha. En la Europa [illegible] buen tiempo dominando cielo despejado y vientos de dirección variable. En Cataluña es probable el [illegible] de carácter tormentoso.

Día [illegible] de Agosto de 1926 a 7 horas

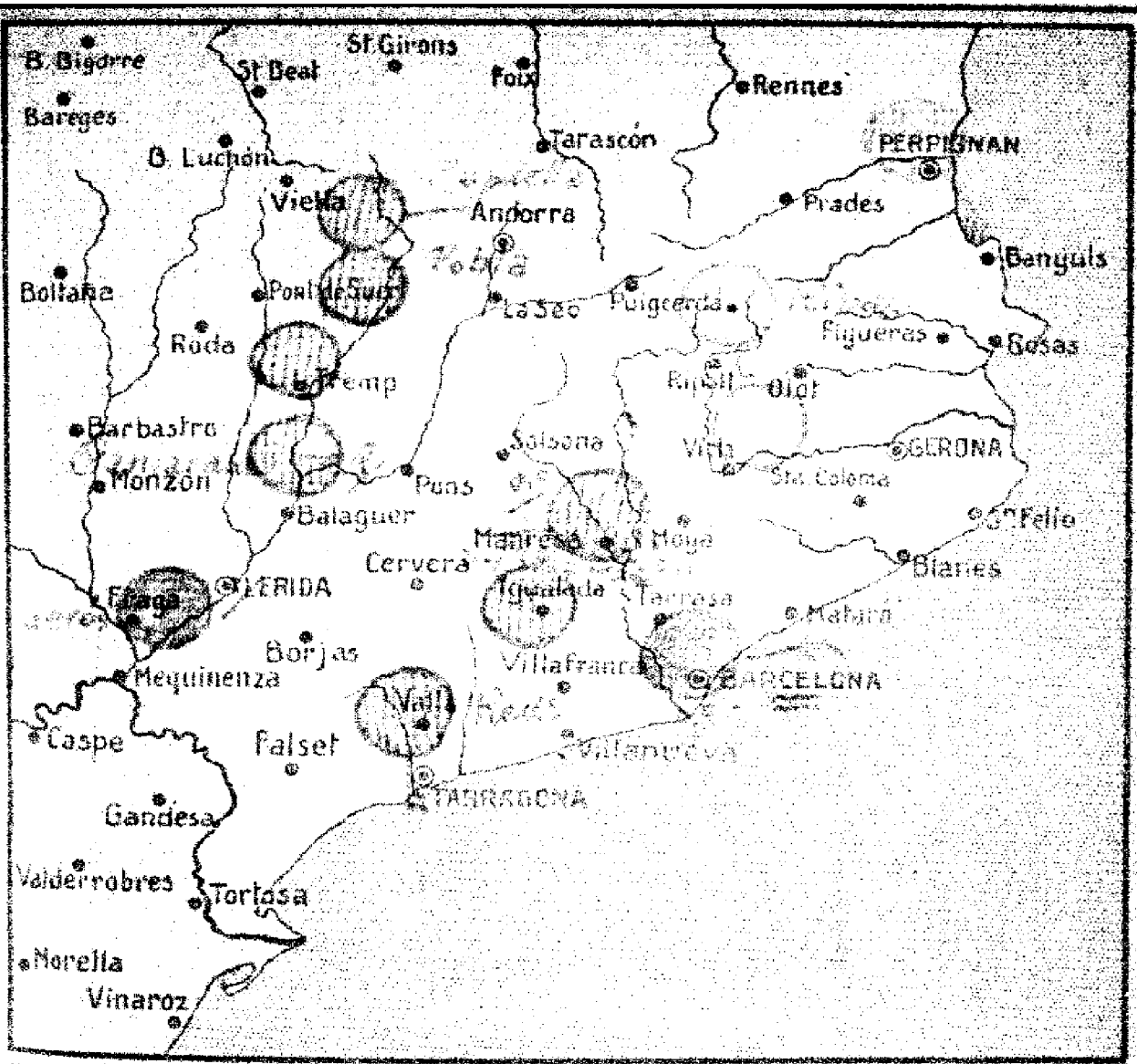

Estado del tiempo en Cataluña:

La nubosidad es general en Cataluña [illegible] varios puntos de la provincia de Barcelona y [illegible] a extenderse a la mayor parte de la región en forma [illegible]

El viento de levante que domina en casi toda Cataluña da lugar a fuerte marejada en nuestras costas.

Recorrido del viento durante 24 horas [illegible]

El Director del Servicio: E. FONTSERÉ

DATOS RECIBIDOS DE CATALUÑA:

Localidad	A las 8 h. Estado del cielo	Viento	Temperatura	Mar	En 24 h. Temp. máx.	Temp. mín.	Precipitación	Observaciones especiales
Barcelona	Cubierto	E	24	Marejada	26	23	0,0	●
S. Adrián			25		33	27		
Manresa	Cubierto	N	20		28	17	0,0	⌒
S. Margarita	id	NE						
Esplugas	id	NE	23		27	23	0,0	●
Fressor			18		28	15		
Rivas	Despejado	Calma	15		24	13		
Estangeras			11		17	10		
Molinos			18		23	16		
Capdella	Cubierto	E	16		26	14		
Pobla	id	Calma	21		27	20		
Tremp	id	id	20		26	17		
Camarasa	3/4	id	22		27	21	P	
Seros	Cubierto	id	21		30	19	1	●
Reus	id	S	25					

MARTES 31 AGOSTO 1926

Signos usados en las cartas : viento inferior; mar; ○ despejado; ◐ ½ cubierto; ◍ cubierto; ≡ niebla; rocío; ● lluvia; ✳ nieve; ▲ pedrisco; tormenta; escarcha; presión en milibares; 12 precipitación en 24 h., en milímetros.

S. M. C. - 110



SERVICIO METEOROLÓGICO

DE CATALUÑA

CARTA DEL TIEMPO

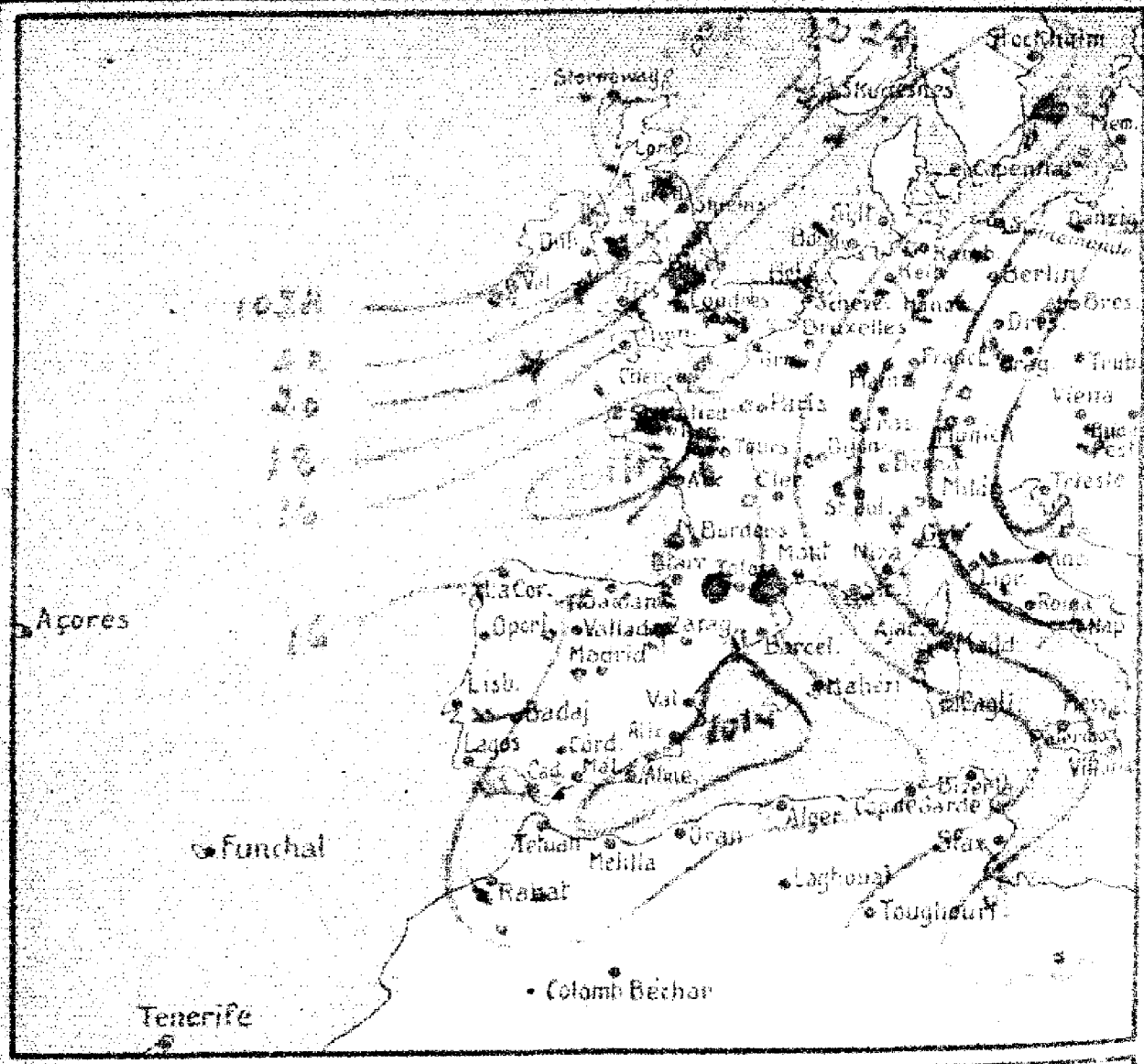

Estado del tiempo en la Europa occidental:

[illegible]

[illegible]

[illegible]

[illegible]

Día [illegible] de [illegible] de 192[illegible] a [illegible] horas

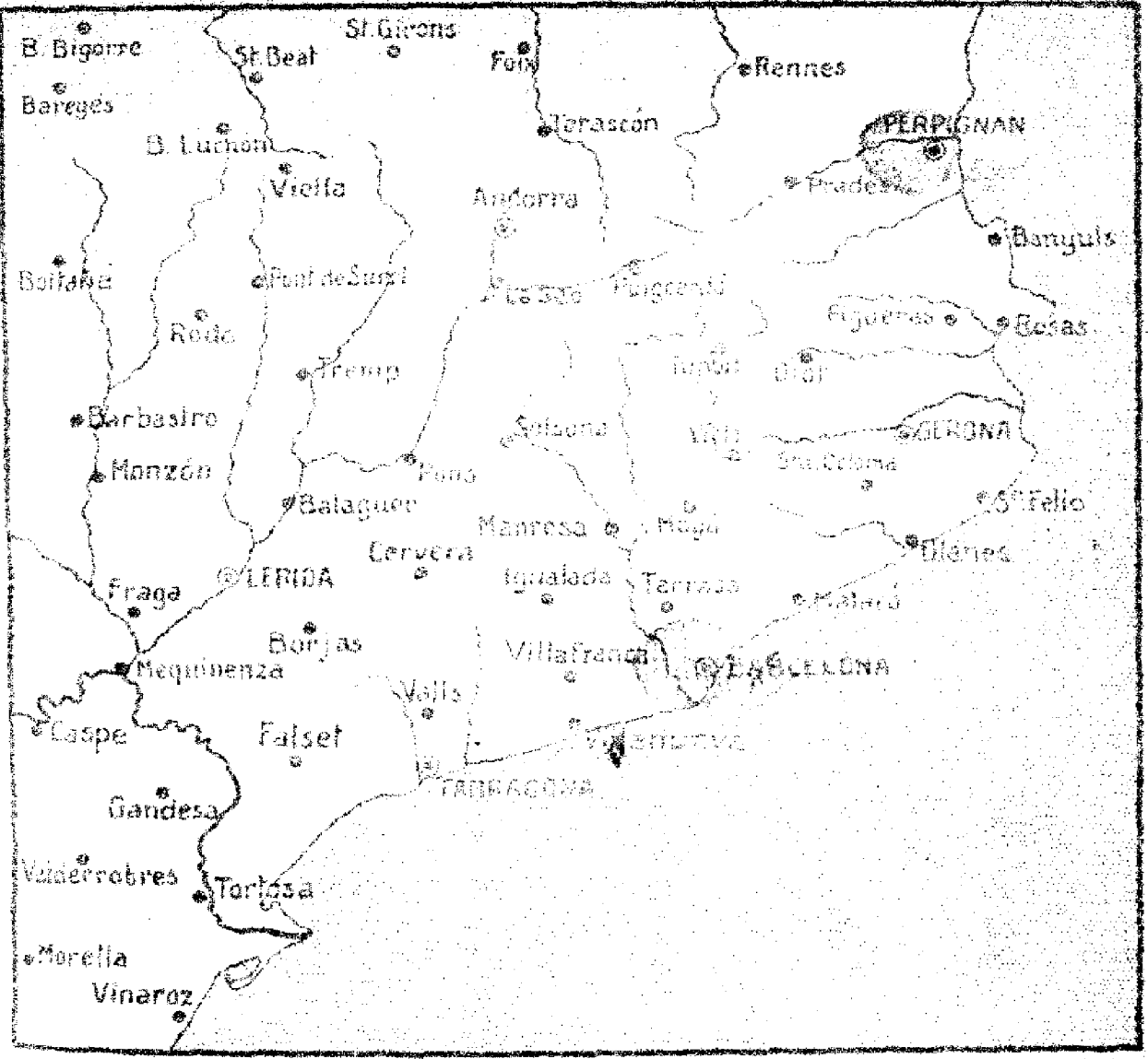

Estado del tiempo en Cataluña

El Director del Servicio : E. FONTSERÉ

DATOS RECIBIDOS DE CATALUNA:

Localidad	A las 8 h. Estado del cielo	Viento	Temperatura	Mar	En 24 h. Temp. max.	Temp. min.	Precipitación	Observaciones especiales

MIERCOLES 1º SETIEMBRE

Signos usados en las cartas : mf mf viento inferior; ~~~ mar; **O despejado;** ◔ ½ cubierto; ◍ cubierto; ≡ **niebla;** ⌓ **rocío;** ● **lluvia;** ✳ **nieve;** ▲ **pedrisco;** ⌇ **tormenta;** ⌣ **escarcha;** $\frac{18}{10}$ **presión en milibares;** $\underline{12}$ **precipitación en 24 h., en milímetros.**



SERVICIO METEOROLÓGICO

DE CATALUÑA

CARTA DEL TIEMPO

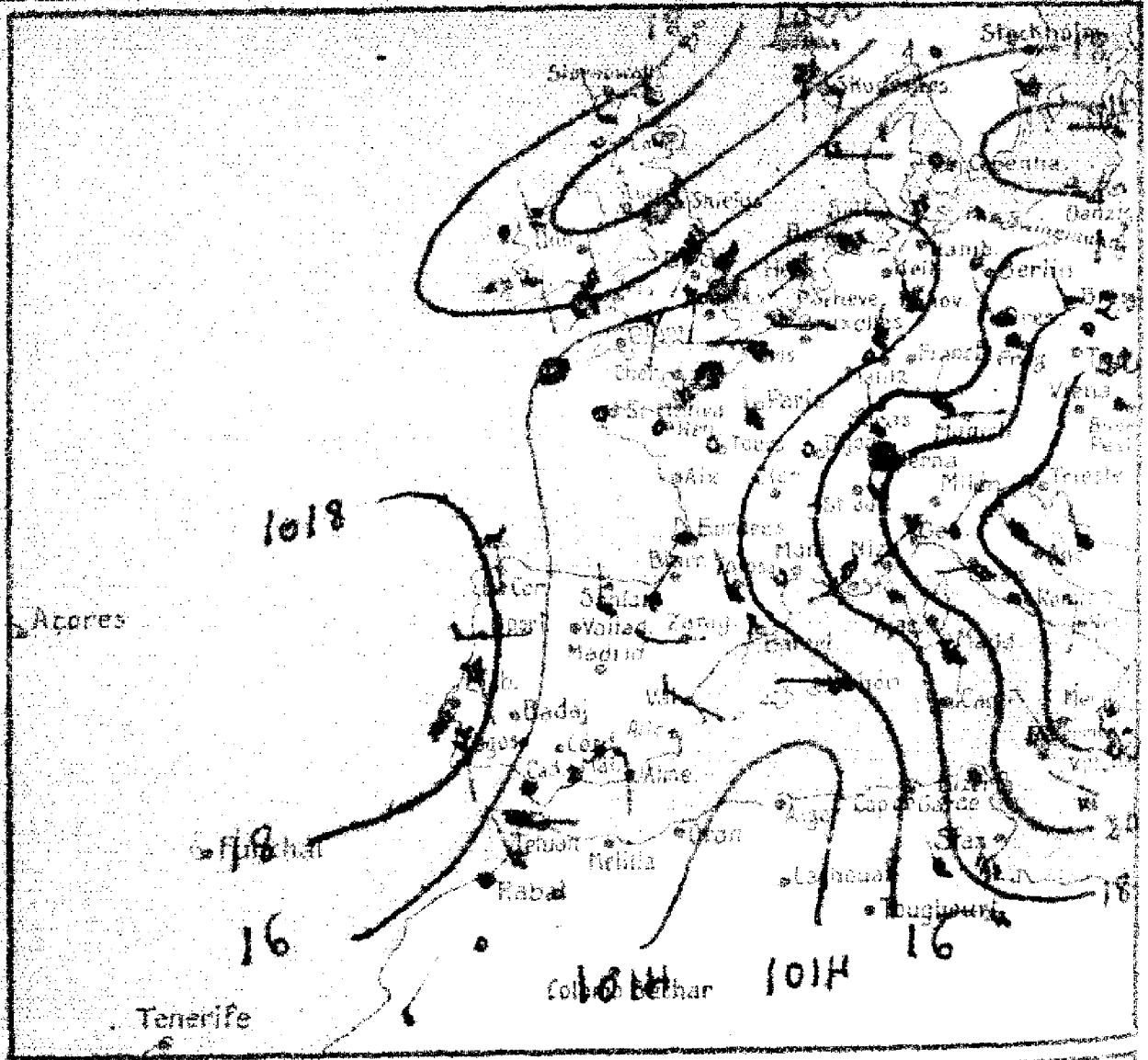

Estado del tiempo en la Europa occidental

Mejora notablemente el tiempo en la mayor parte del continente Europeo debido haber desaparecido los mínimos barométricos del Mediterraneo Balear y del Canal de la Mancha tendiendo a establecerse el régimen de altas presiones las cuales constituyen actualmente una turbiciclón cuyo máximo radica en Italia.

En nuestra Peninsula disminuye rapidamente la nubosidad quedando solamente en el interior, algunos focos favorables a la formación de tormentas locales.

En Cataluña es probable buen tiempo por la región costera y alguna turbonada en el interior.

Dia 3 de Septiembre de 1926 a 7 horas

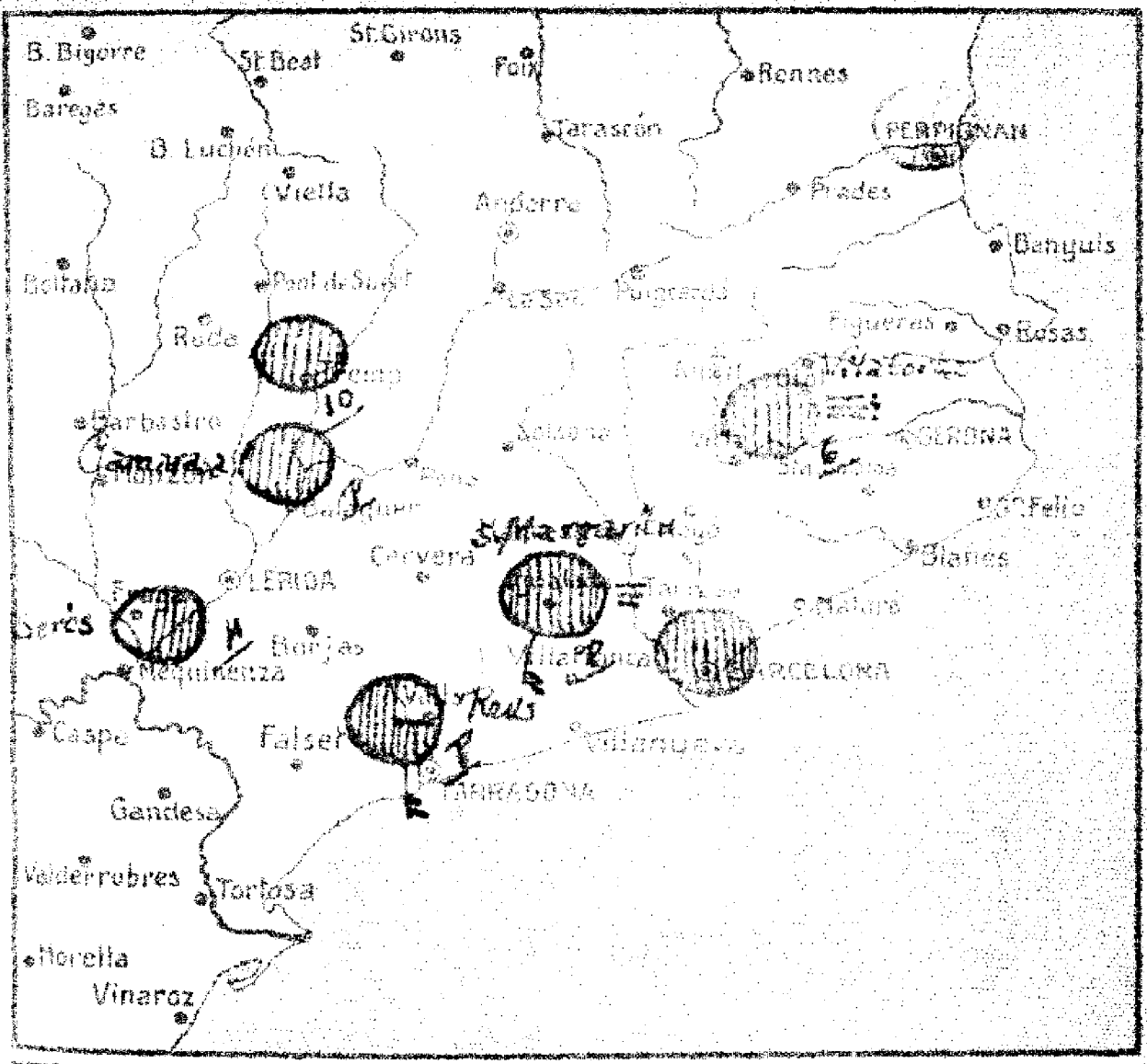

Estado del tiempo en Cataluña: a 8h:

Todavía es variable pues existen abundantes nubes tormentosas por el interior.

No obstante, parece iniciarse una mejora principalmente por la región costera.

Durante las últimas 24 horas se han registrado algunas lluvias y tormentas por la mayor parte de Cataluña.

La temperatura máxima en Barcelona, fue de 25° y el recorrido total del viento de 181 kilometros.

El Director del Servicio: E. FONTSERÉ

DATOS RECIBIDOS DE CATALUNA:

Localidad	A las ... h.				En 24 h.			Observaciones especiales
	Estado del cielo	Viento	Temperatura	Mar	Temp. máx.	Temp. mín.	Precipitación	
[illegible]	[illegible]	T	22	[illegible]	25	20		⌓
[illegible]	id	Calma	17		23	15	T	≡
[illegible]	id	SW					P	
[illegible]	id	NW	19		27	21	0,1	
[illegible]	id	Calma	17		25	17	10	
[illegible]	id	id	20		25	20	P	
[illegible]	1/2	id	20		30	19	H	
[illegible]	3/4	S	20				P	

JUEVES 3 SETIEMBRE 1936

Signos usados en las cartas : ⊓⊓ viento inferior; ~~ mar; ○ despejado; ◐ 1/2 cubierto; ◍ cubierto; ≡ niebla; ⌓ rocío; ● lluvia; ✳ nieve; ▲ pedrisco; ⊠ tormenta; ⊔ escarcha; 16 16 presión en milibares; **12** precipitación en 24 h., en milímetros.

SERVICIO METEOROLÓGICO

DE CATALUÑA

CARTA DEL TIEMPO

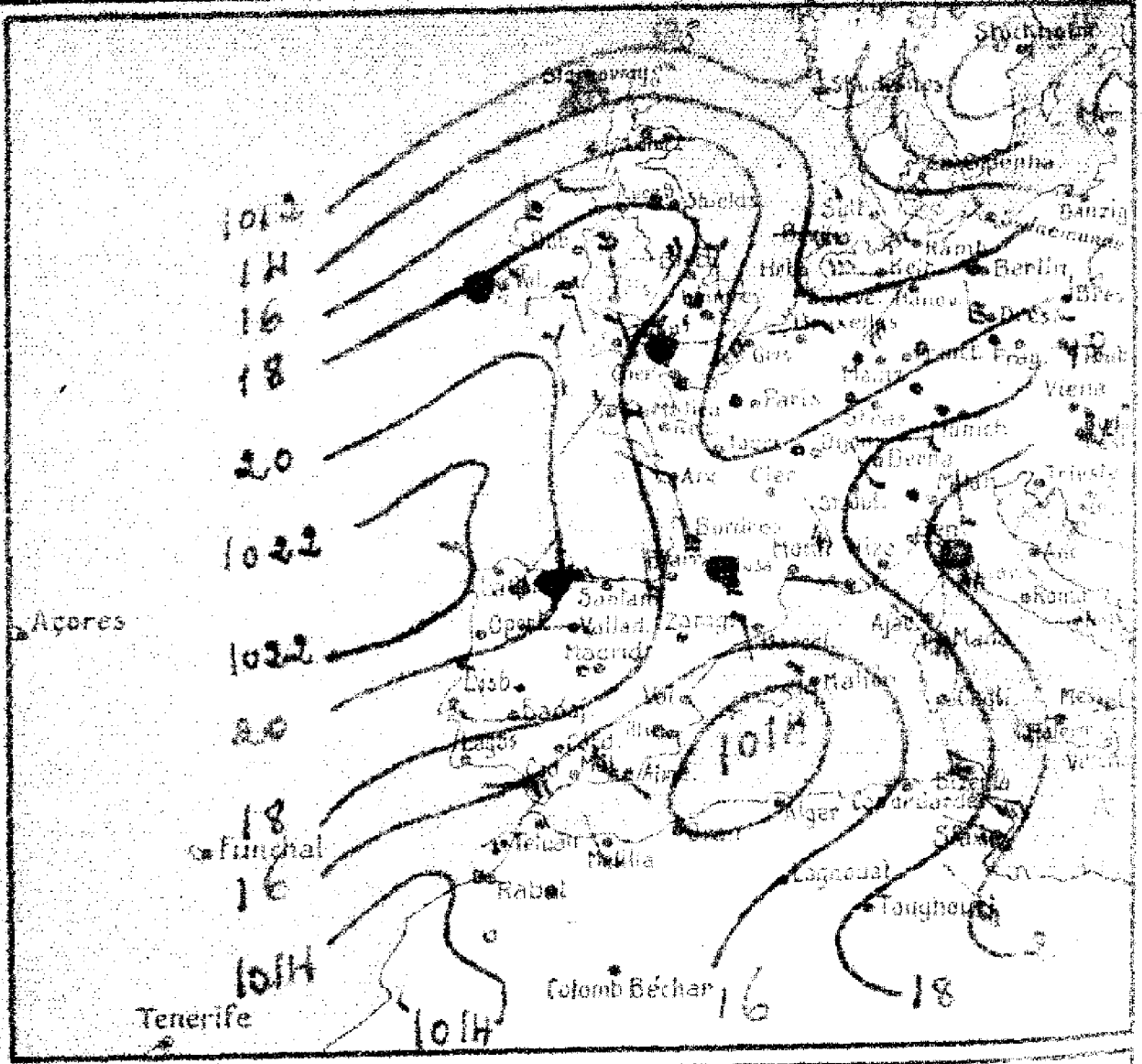

Estado del tiempo en la Europa occidental:

Lentamente van desapareciendo hacia oriente los [illegible] barometricos de la Peninsula Ibérica perdiendo intensidad los focos de caracter tormentoso que durante las últimas 24 horas se han registrado por gran parte de España.

Exceptuando una zona de lluvias que existe en las Islas Británicas, el tiempo mejora en la mayor parte del occidente Europeo.

En Cataluña es probable buen tiempo.

Día 3 de Setiembre de 1926 a 4 horas

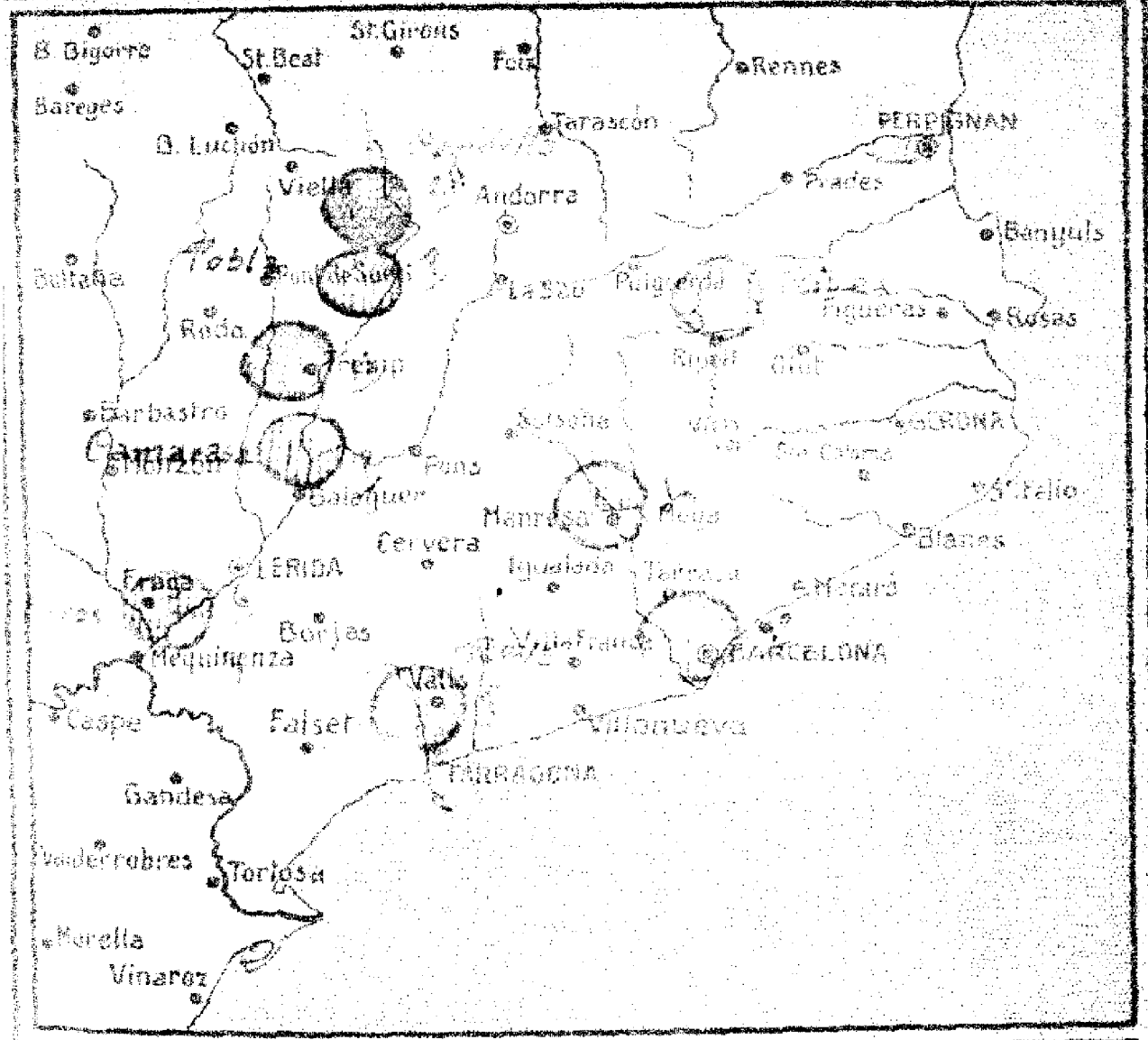

Estado del tiempo en Cataluña:

El tiempo es variable dominando cielo despejado en la región costera y nublado por el interior.

Durante las últimas 24 horas todavía se han registrado algunos chubascos de carácter tormentoso por varios puntos de Cataluña siendo los mas importantes los observados en la región pirenaica.

La temperatura máxima en Barcelona ha sido de 26° y la mínima en el lago Estangento de 7°

EL DIRECTOR DEL SERVICIO: E. FONTSERÉ

DATOS RECIBIDOS DE CATALUNA:

Localidad	A las 8 h. Estado del cielo	Viento	Temperatura	Mar	En 24 h. Temp. máx.	Temp. mín.	Precipitación	Observaciones especiales
Barcelona	1/2	N	23	Marejadilla	26	21	0,0	
S. Adrián			25		33	21		
Manresa	1/4	N	20		24	15	1	
Esplugas	3/4	E	19		28	18	<0,1	
Fresser			14		19	11		
Ribas	Cubierto	N	14		22	11		
Estangento			8		13	7	42	
Molinos			13		20	10		
Capdella	Cubierto	N	11		18	10	24	●
Pobla	id	Calma	15		25	14	P	
Tremp	id	id	18		28	14	13	●
Comiols			12		21	10		
Camarasa	Cubierto	Calma	21		25	21	P	
Serós	3/4	SE	20		27	19	6	
Reus	1/2	S	20				P	

VIERNES 3 SETIEMBRE 1936

Signos usados en las cartas : viento inferior; mar; ○ despejado; ◐ 1/2 cubierto; ◎ cubierto; ≡ niebla; rocío; ● lluvia; ✱ nieve; ▲ pedrisco; tormenta; escarcha; 16——16 presión en milibares; **12** precipitación en 24 h., en milímetros.

S. M. C. - 118



SERVICIO METEOROLÓGICO

DE CATALUÑA

CARTA DEL TIEMPO

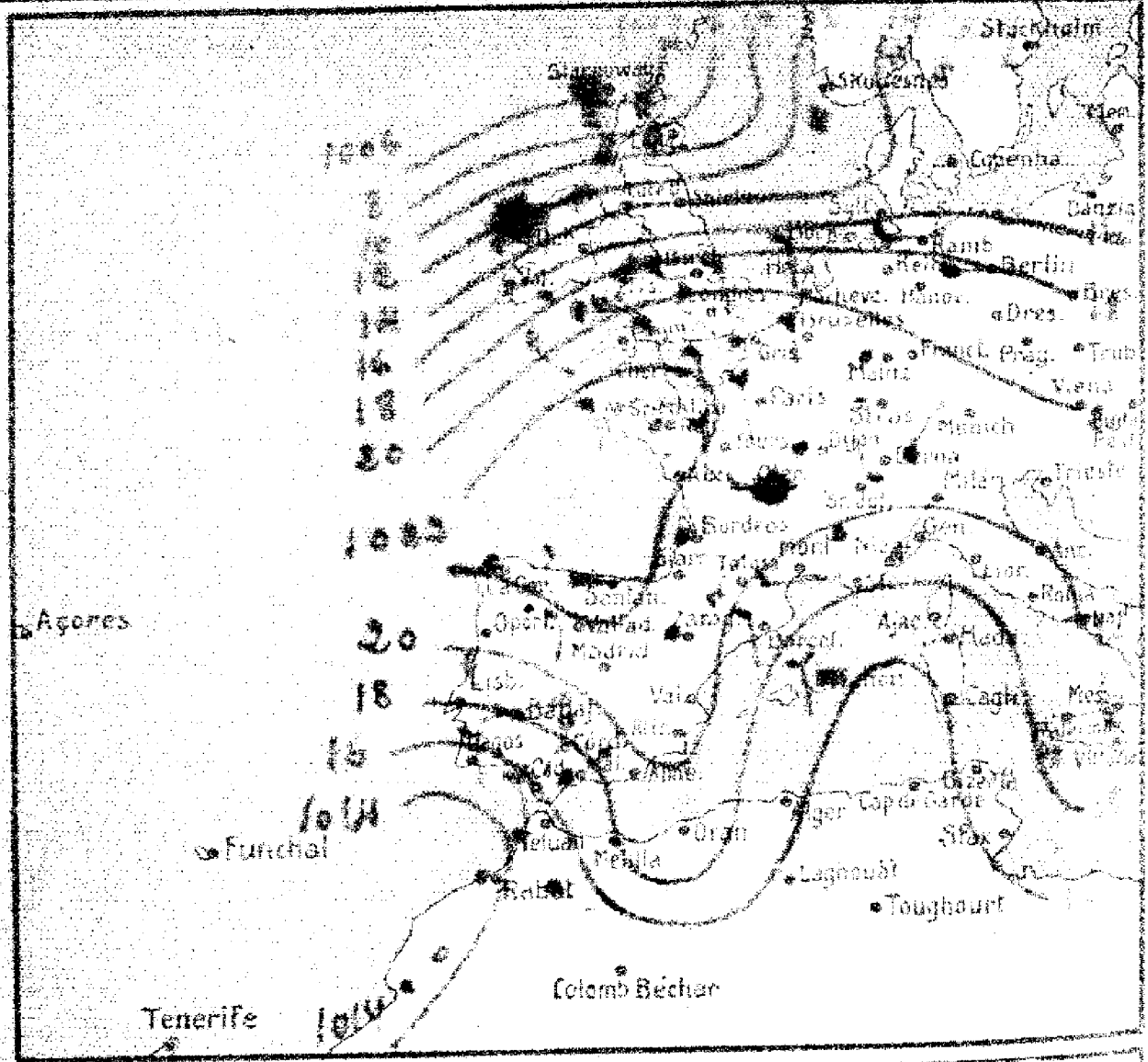

Estado del tiempo en la Europa occidental:

Procedente del atlántico septentrional, avanza hacia el mar del Norte una importante depresión barométrica perturbando notablemente el tiempo en las Islas Británicas con vientos fuertes del SW y abundantes lluvias cuya zona de influencia se extiende asimismo por el NW de Francia.

En nuestra Península el tiempo ha mejorado notablemente pero todavía existen algunos núcleos aislados favorables a la formación de tormentas locales.

En Cataluña es probable tiempo variable con alguna tormenta aislada.

Día 8 de Setiembre de 1926 a 7 horas

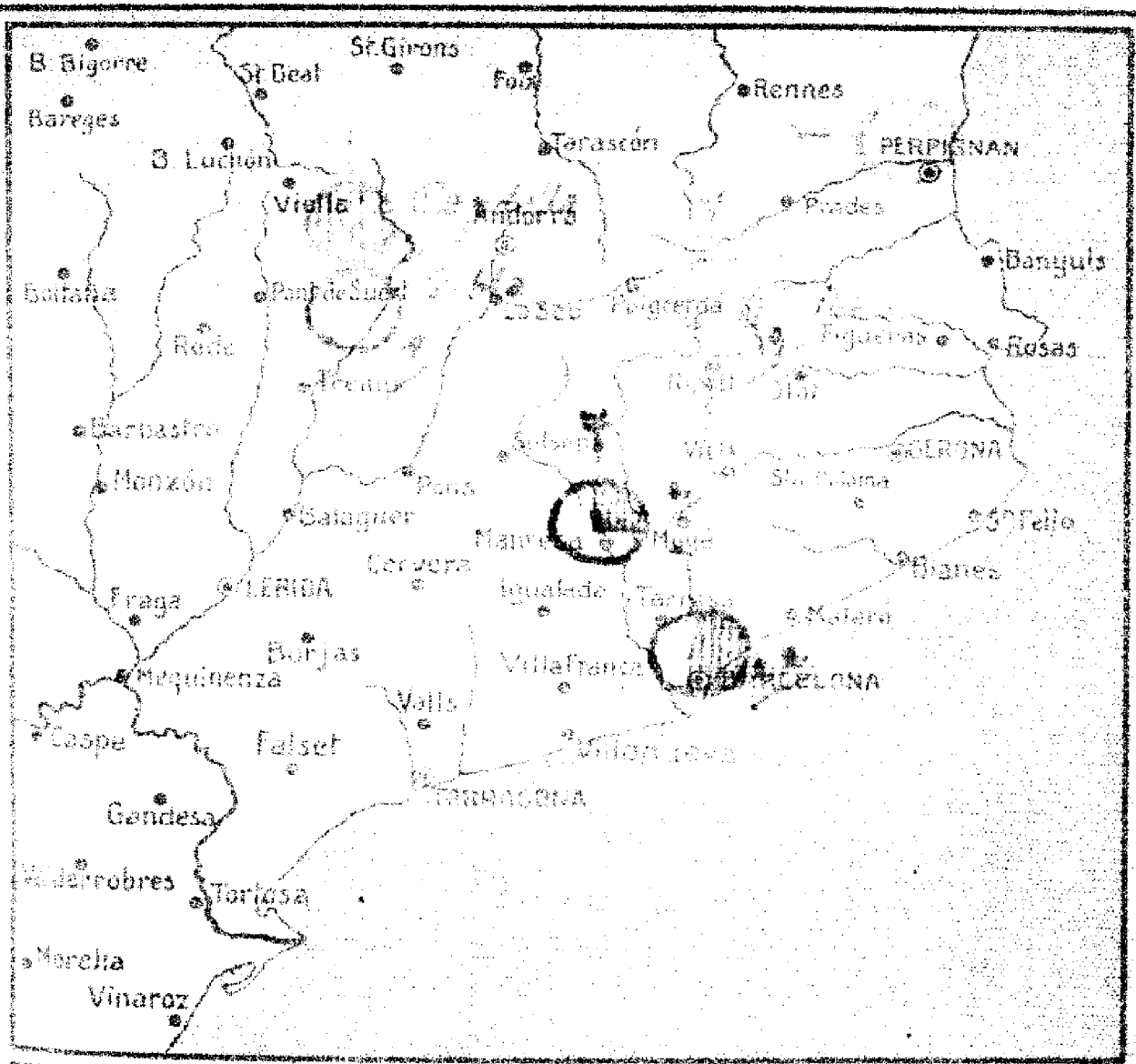

Estado del tiempo en Cataluña:

En general domina tiempo variable con cielo nuboso por el interior y semicubierto por la región [illegible].

Durante las últimas 48 horas se han registrado algunas lluvias y tormentas aisladas por varios puntos de Cataluña.

La máxima precipitación [illegible] en la cordillera pirenaica. En [illegible] la cantidad de lluvia recogida ha sido de 13 [illegible].

Temperatura máxima en Coplugas 4,8°, [illegible] en el lago Estangento 6°.

EL DIRECTOR DEL SERVICIO : E. FONTSERÉ

DATOS RECIBIDOS DE CATALUÑA:

Localidad	A las ..... h.				En 24 h.			Observaciones especiales
	Estado del cielo	Viento	Temperatura	Mar	Temp. máx.	Temp. mín.	Precipitación	
[illegible]	12	V	22	Marejada	26	21	2.2	
[illegible]			23		24	22		
[illegible]	14	V	7		23	14	2	
[illegible]	Cubierto	NE	17		28	18	3.6	
[illegible]			15		20	11		
[illegible]	Cubierto	N	13		20	10	19	
[illegible]			7		16	6	3	
[illegible]			16		21	12		
[illegible]	Cubierto	N	10		19	4	1	
[illegible]	Despejado	Calma	18		25	16	Lluvia	
[illegible]			11		18	8		

SABADO 4 SETIEMBRE [illegible]

Signos usados en las cartas : viento inferior; mar; despejado; ½ cubierto; cubierto; niebla; rocío; lluvia, nieve; pedrisco; tormenta; escarcha; presión en milibares; **12** precipitación en 24 h., en milímetros.

S. M. C. - 110



SERVICIO METEOROLOGICO

DE CATALUÑA

CARTA DEL TIEMPO

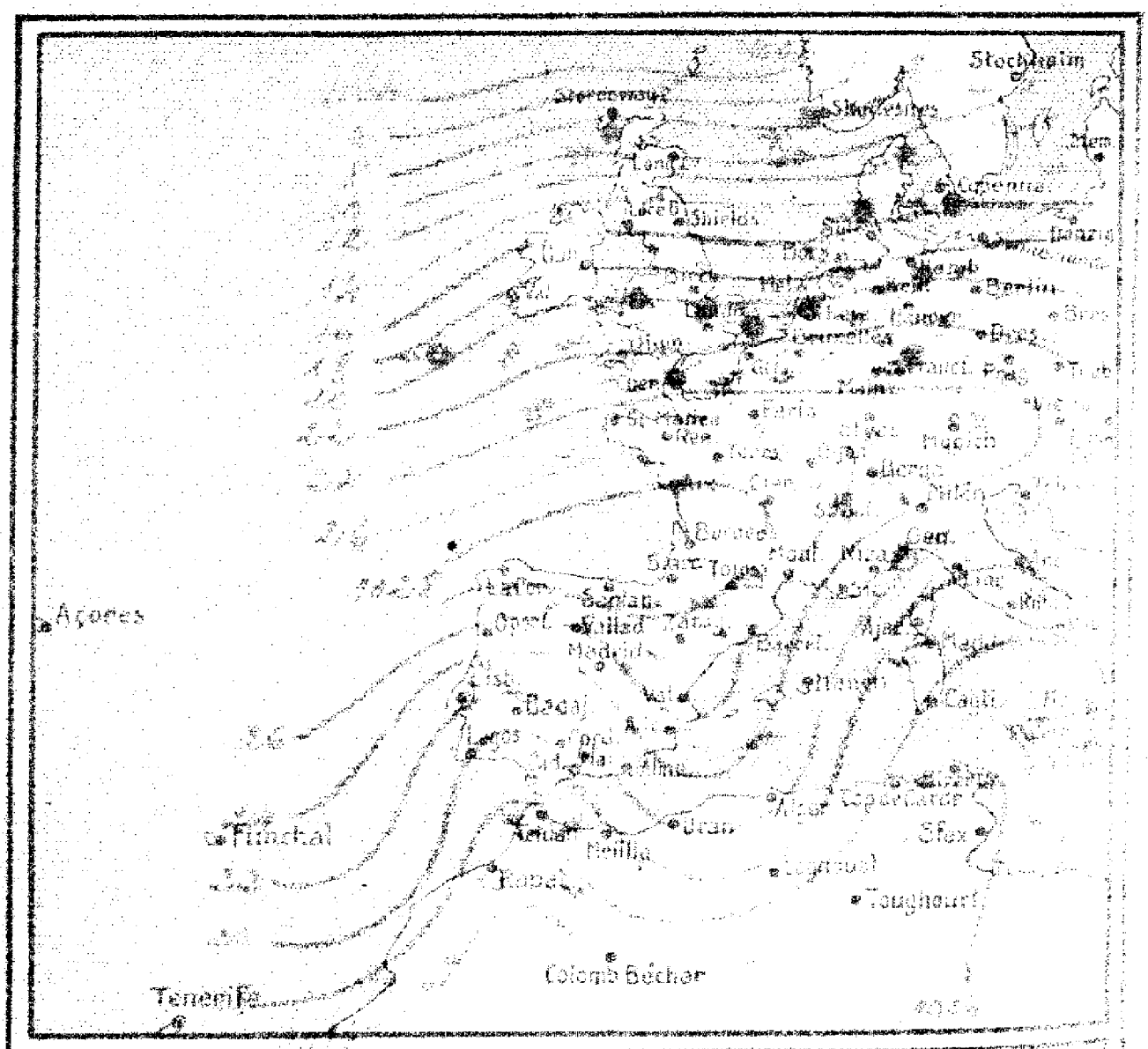

Estado del tiempo en la Europa occidental

Dia ..... de ..... de 192 .. a ..... horas

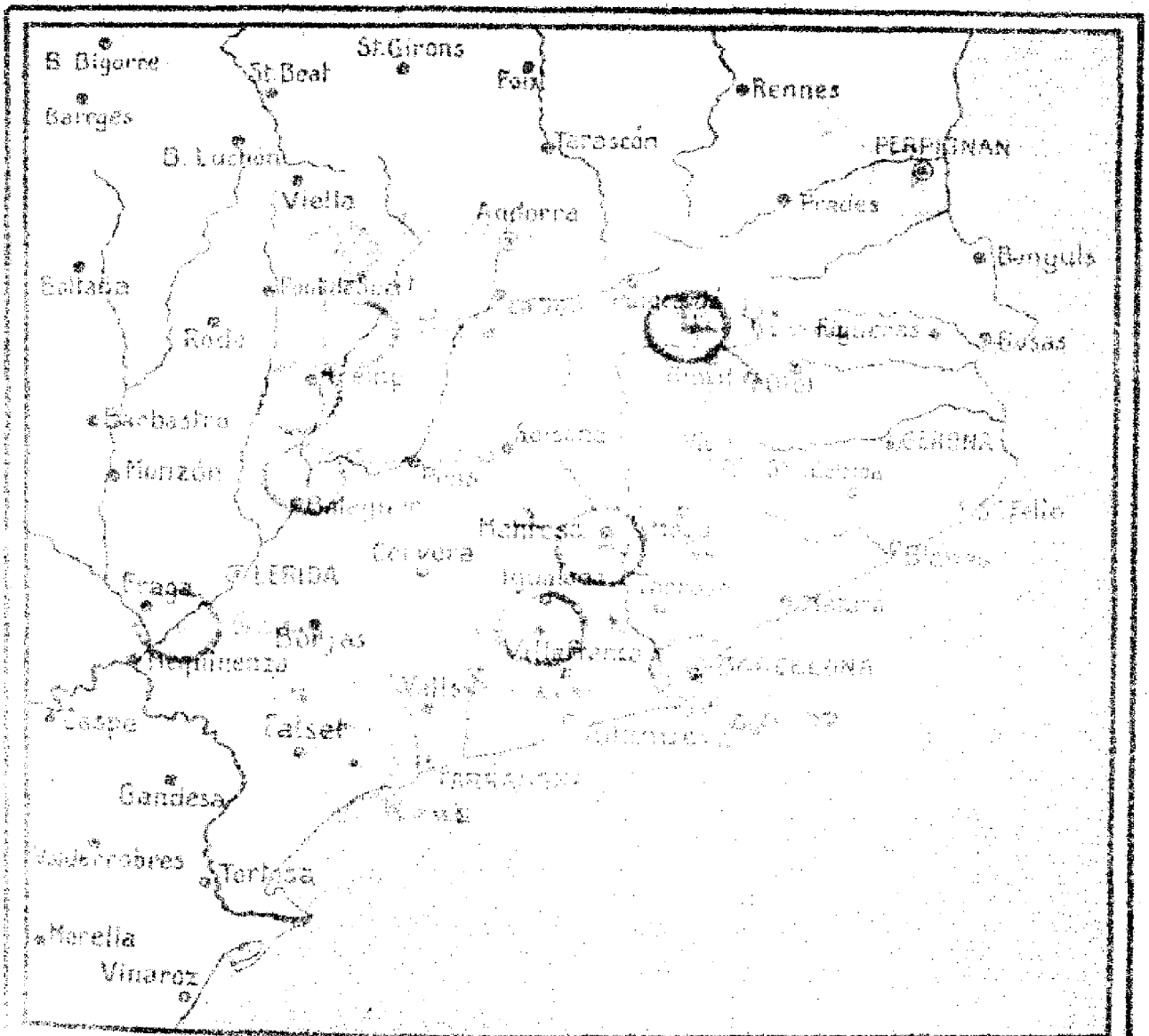

Estado del tiempo en Cataluña:

[illegible]

[illegible] temperaturas en general [illegible] un notable aumento. [illegible] fué de 27° y [illegible]

Durante las últimas [illegible] horas [illegible] algunos [illegible] de la provincia de Barcelona.

El Director del Servicio: E. FONTSERÉ

DATOS RECIBIDOS DE CATALUÑA:

Localidad	A las 8 h.				En 24 h.			Observaciones especiales
	Estado del cielo	Viento	Temperatura	Mar	Temp. máx.	Temp. mín.	Precipitación	
[illegible]	[illegible]	[illegible]	[illegible]	[illegible]	[illegible]	[illegible]	[illegible]	[illegible]
[illegible]	[illegible]	[illegible]	[illegible]		[illegible]	[illegible]		[illegible]
[illegible]	[illegible]	[illegible]	—		—	—		
[illegible]			[illegible]		[illegible]	[illegible]		
[illegible]	[illegible]	[illegible]	[illegible]		[illegible]	[illegible]		
[illegible]		●	[illegible]		[illegible]	[illegible]		
[illegible]			[illegible]		[illegible]	[illegible]		
[illegible]	[illegible]	[illegible]	[illegible]		[illegible]	[illegible]		
[illegible]	[illegible]	[illegible]	[illegible]		[illegible]	[illegible]		
[illegible]	[illegible]	[illegible]	[illegible]		[illegible]	[illegible]		
[illegible]			[illegible]		[illegible]	[illegible]		
[illegible]	[illegible]	Calma	[illegible]		[illegible]	[illegible]		
[illegible]	[illegible]	[illegible]	[illegible]		[illegible]	[illegible]		
[illegible]	[illegible]	[illegible]	[illegible]		—	—		

Lunes, 6 de setiembre de 1926

Signos usados en las cartas: viento inferior; mar; ○ despejado; ½ cubierto; cubierto; ≡ niebla; rocío; ● lluvia; ✳ nieve; ▲ pedrisco; tormenta; escarcha; presión en milibares; 12 precipitación en 24 h., en milímetros.

S. M. C. - 110



SERVICIO METEOROLÓGICO

DE CATALUÑA

CARTA DEL TIEMPO

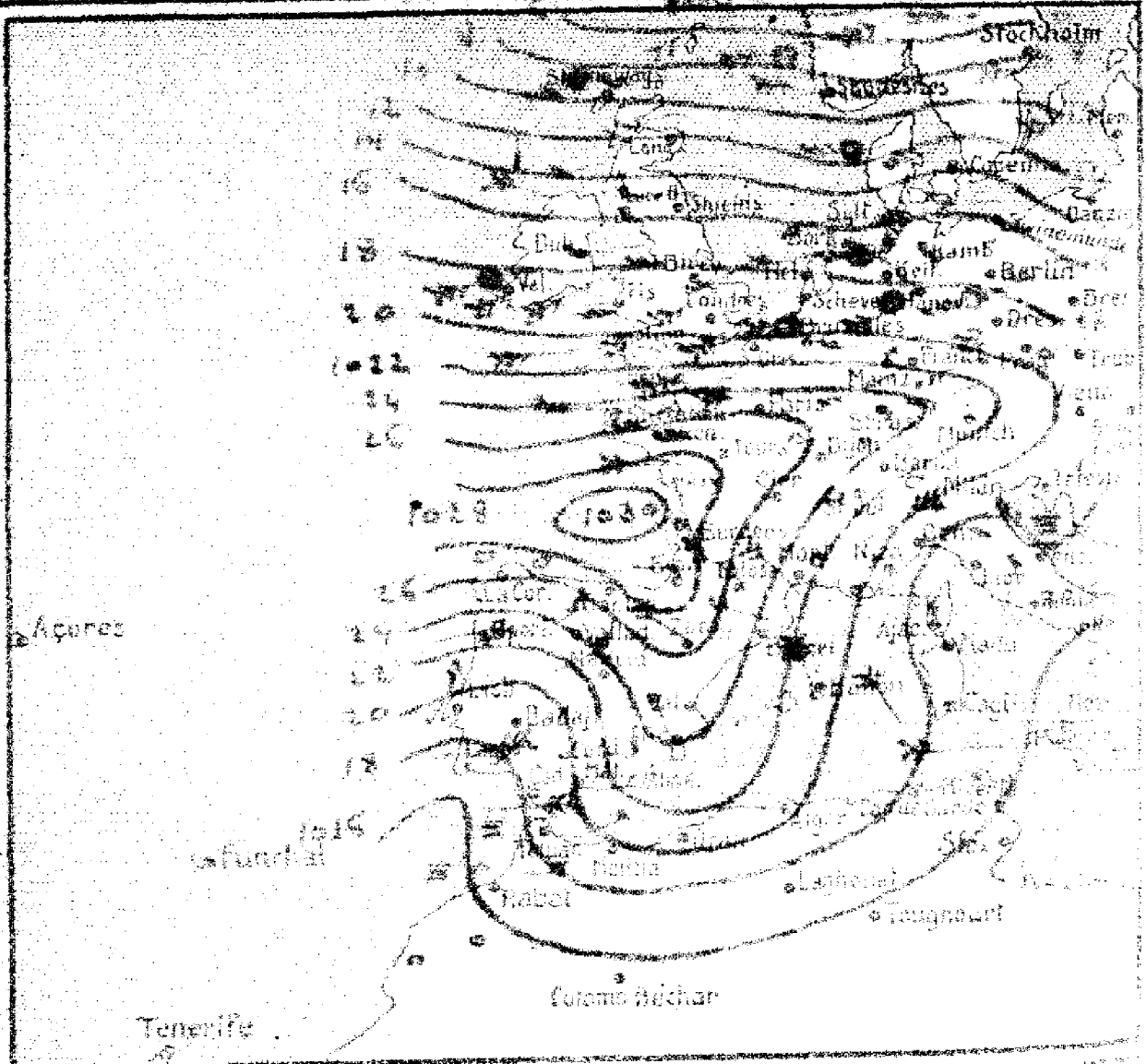

Estado del tiempo en la Europa occidental:

Existe estacionario el régimen anticiclónico del [illegible] de Vizcaya dando lugar a buen tiempo en la [illegible] de la Península Ibérica, Mediterráneo occidental [illegible] de Africa. Por el norte de Escocia [illegible] los vientos del cual y zona de lluvia [illegible] la Gran Bretaña, mar del Norte y Países Bajos [illegible] el mar Cimeno parece iniciarse la formación [illegible] barométrico [illegible] primer cuadrante [illegible] en Italia y NE de Esparta [illegible] Cataluña es probable buen tiempo

Día ... de Diciembre de 192[illegible] a [illegible] horas

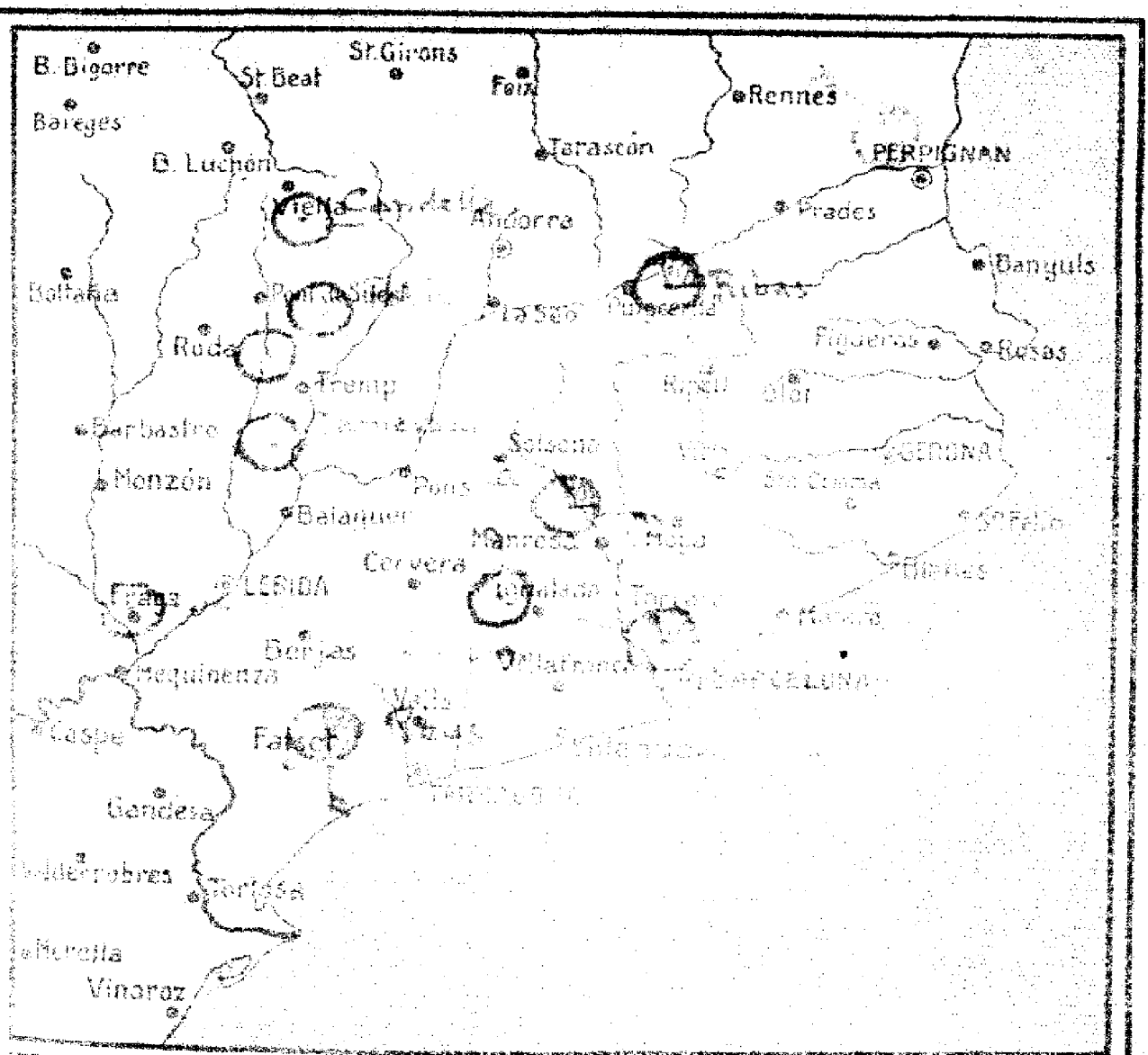

Estado del tiempo en Cataluña :

EL DIRECTOR DEL SERVICIO : E. FONTSERÉ

DATOS RECIBIDOS DE CATALUNA:

Localidad	A las .... h.				En 24 h.			Observaciones especiales
	Estado del cielo	Viento	Temperatura	Mar	Temp. máx.	Temp. mín.	Precipitación	
[illegible]	nublado	WNW	24	llana	29	21		
[illegible]			22		30	15		
[illegible]	nublado	E	19		24	14		⌓
[illegible]	Despejado	N	–		–	–		
[illegible]			17		26	13		
Ribas	nublado	Calma	15		22	10		
[illegible]			12		19	9		
Molinos			12		24	12		
Capdella	Despejado	E	16		23	10		
Pobla	id	Calma	16		28	16		
[illegible]	id	id	15		33	13		
[illegible]			13		31	11		
[illegible]	Despejado	Calma	18		34	14		
[illegible]	id	id	17		31	12		
Reus	nublado	S	20		–	–		

Martes 7 de setiembre de 1926.

Signos usados en las cartas: viento inferior; mar; ○ despejado; ◐ ½ cubierto; ● cubierto; ═ niebla; ⌓ rocío; ● lluvia; ✳ nieve; ▲ pedrisco; tormenta; escarcha; [18]——[18] presión en milibares; 12 precipitación en 24 h., en milímetros.

S. M. C. - 110



SERVICIO METEOROLÓGICO

DE CATALUÑA

CARTA DEL TIEMPO

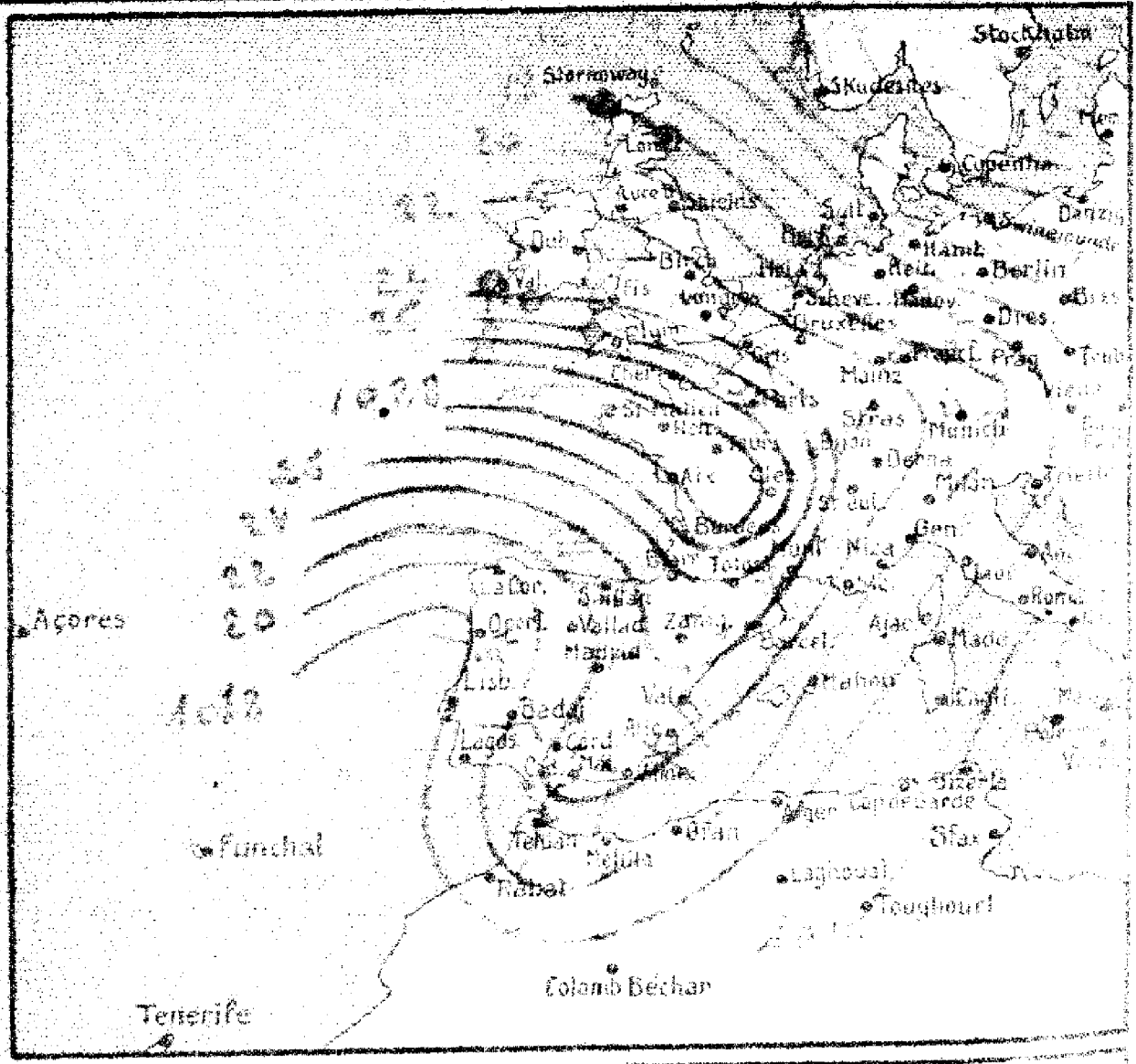

Estado del tiempo en la Europa occidental:

Día ... de ... de 192... a ... horas

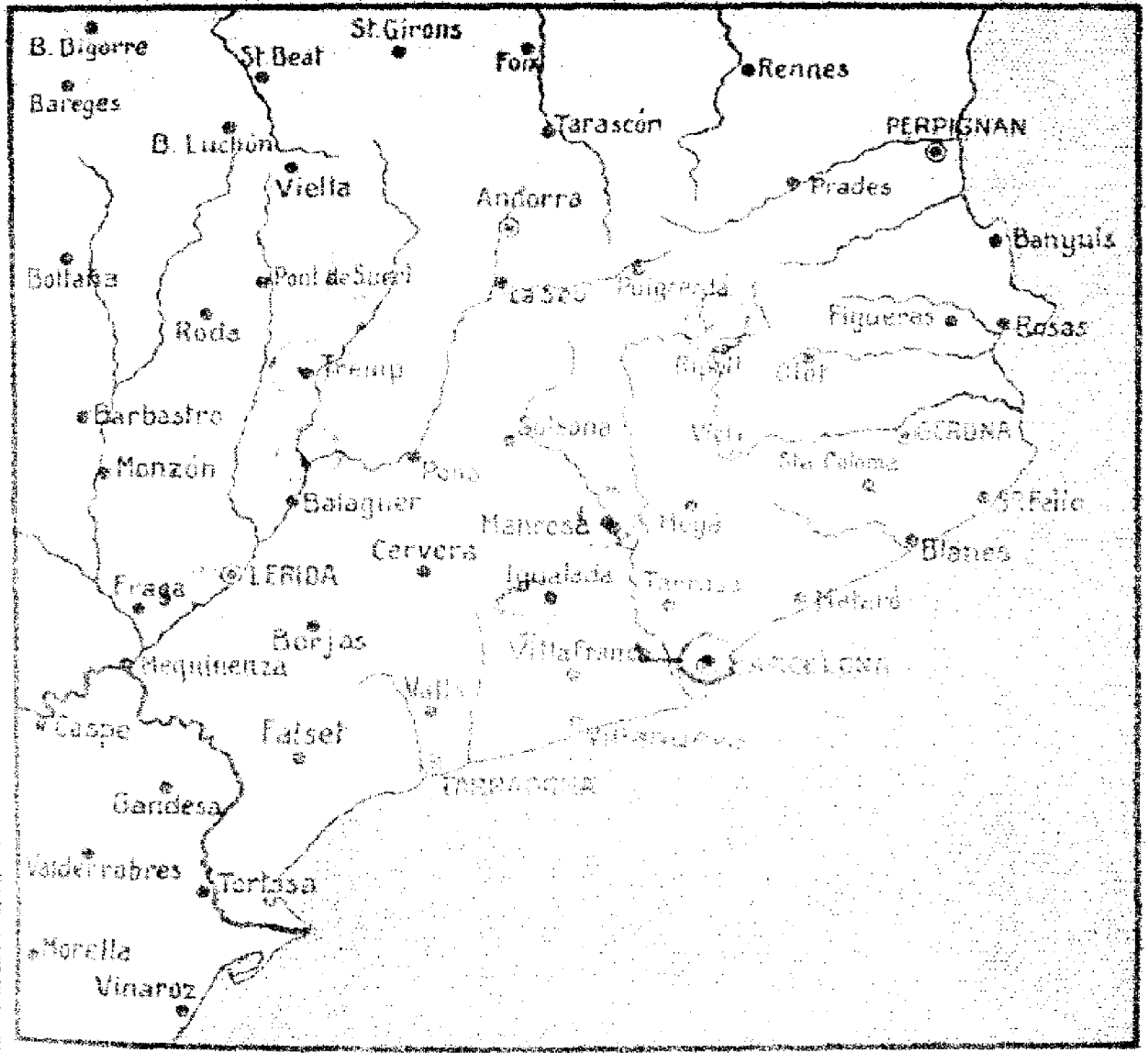

Estado del tiempo en Cataluña :

EL DIRECTOR DEL SERVICIO : E. FONTSERÉ

DATOS RECIBIDOS DE CATALUÑA:

Localidad	A las .... h.				En 24 h.			Observaciones especiales
	Estado del cielo	Viento	Temperatura	Mar	Temp. máx.	Temp. mín.	Precipitación	

Signos usados en las cartas : viento inferior; mar; lluvia, despejado; ½ cubierto; cubierto; niebla; rocío; nieve; pedrisco; tormenta; escarcha; 16——16 *presión en milibares*; 12 precipitación en 24 h., en milímetros.

S. M. C. - 310

SERVICIO METEOROLÓGICO

DE CATALUÑA

CARTA DEL TIEMPO

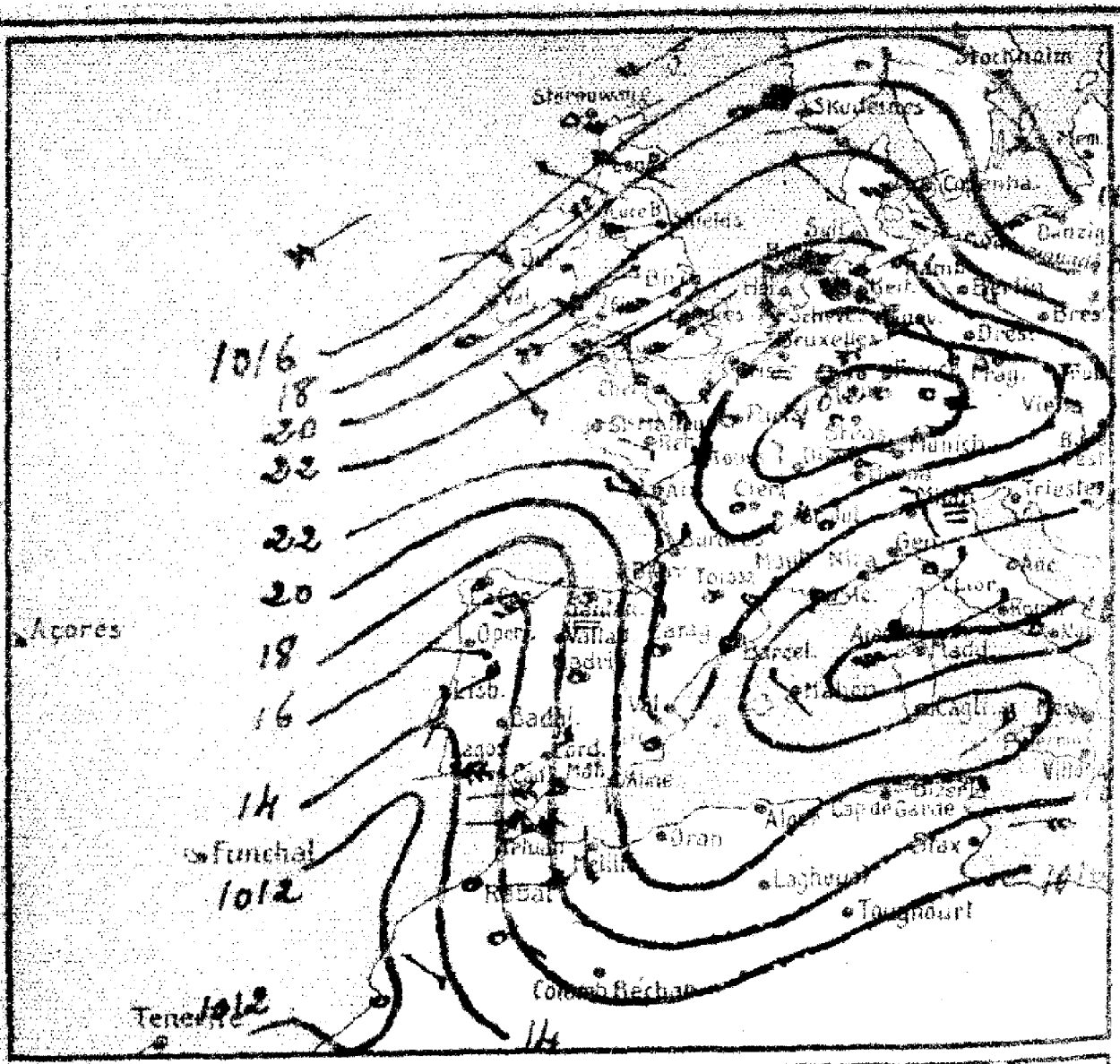

Estado del tiempo en la Europa occidental:

Las altas presiones que los últimos [illegible] se hallaban situadas en el mar Cantábrico, invadiendo la mayor parte de las costas occidentales de Europa, se trasladan lentamente hacia Alemania, apareciendo por el oeste de Gibraltar un ligero mínimo barométrico bajo cuya influencia el buen tiempo pierde estabilidad por Portugal y mitad meridional de nuestra Península. En el resto del occidente europeo el tiempo en general es bueno pero existen abundantes nubes y nieblas bajas. En Cataluña es probable buen tiempo.

Día 2 de diciembre de 192 a 7 horas

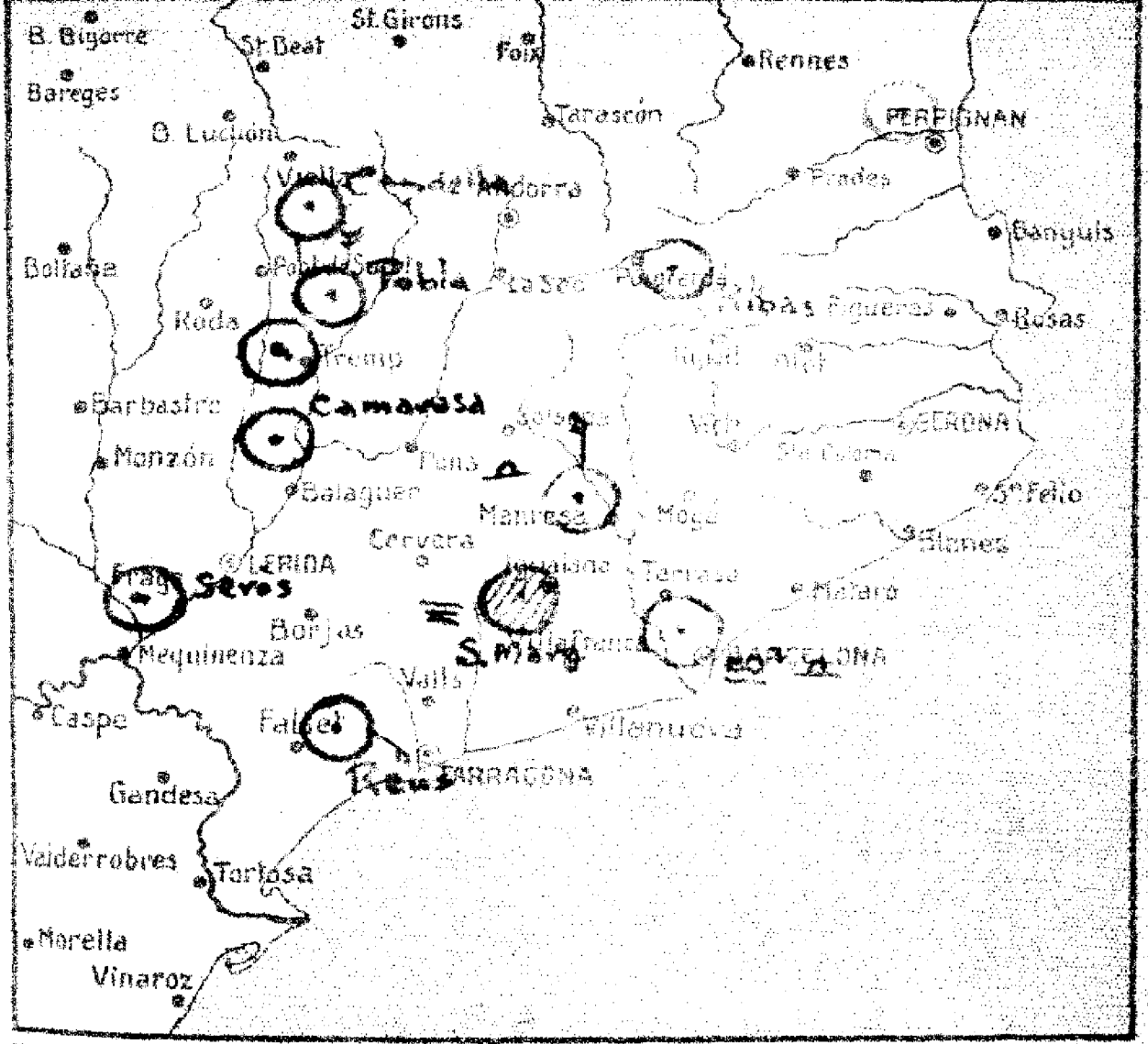

Estado del tiempo en Cataluña

En toda Cataluña reina buen tiempo caracterizado cielo despejado y vientos débiles de dirección variable.

En la Segarra y llano del Vallés existen abundantes nieblas matinales.

Temperatura máxima en Barcelona, 29°; mínima en Ribas, 9°

El Director del Servicio : E. FONTSERÉ

DATOS RECIBIDOS DE CATALUÑA:

Localidad	A las 8 h. Estado del cielo	Viento	Temperatura	Mar	En 24 h. Temp. máx.	Temp. mín.	Precipitación	Observaciones especiales
Barcelona	Despejado	Calma	23	llana	29	20		⚲³ ⌓
Marián			23		32	24		
Manresa	Despejado	N	18		25	15		⌓
Margarita	Nublado	Calma	—		—	—		≡
Treser			16		27	14		
Ribas	Despejado	Calma	12		22	9		
Estangento			15		19	10		
Molinos			14		23	13		
Capdella	Despejado	S	11		24	10		
Pobla	id	N	20		30	17		
Tremp	id	Calma	14		30	14		
Camarasa	id	id	19		30	18		
Serós	id	id	18		35	17		
Reus	id	SE	21		—	—		

Jueves, 9 de setiembre de 1926

Signos usados en las cartas : ⊓⊓ viento inferior; ~~ mar; ○ despejado; ◑ ½ cubierto; ◍ cubierto; ≡ niebla; ⌓ rocío; ● lluvia; ✳ nieve; ▲ pedrisco; ⊼ tormenta; ⌴ escarcha; 16——16 presión en milibares; 12 precipitación en 24 h., en milímetros.

S. M. C. - 110



SERVICIO METEOROLÓGICO

DE CATALUÑA

CARTA DEL TIEMPO

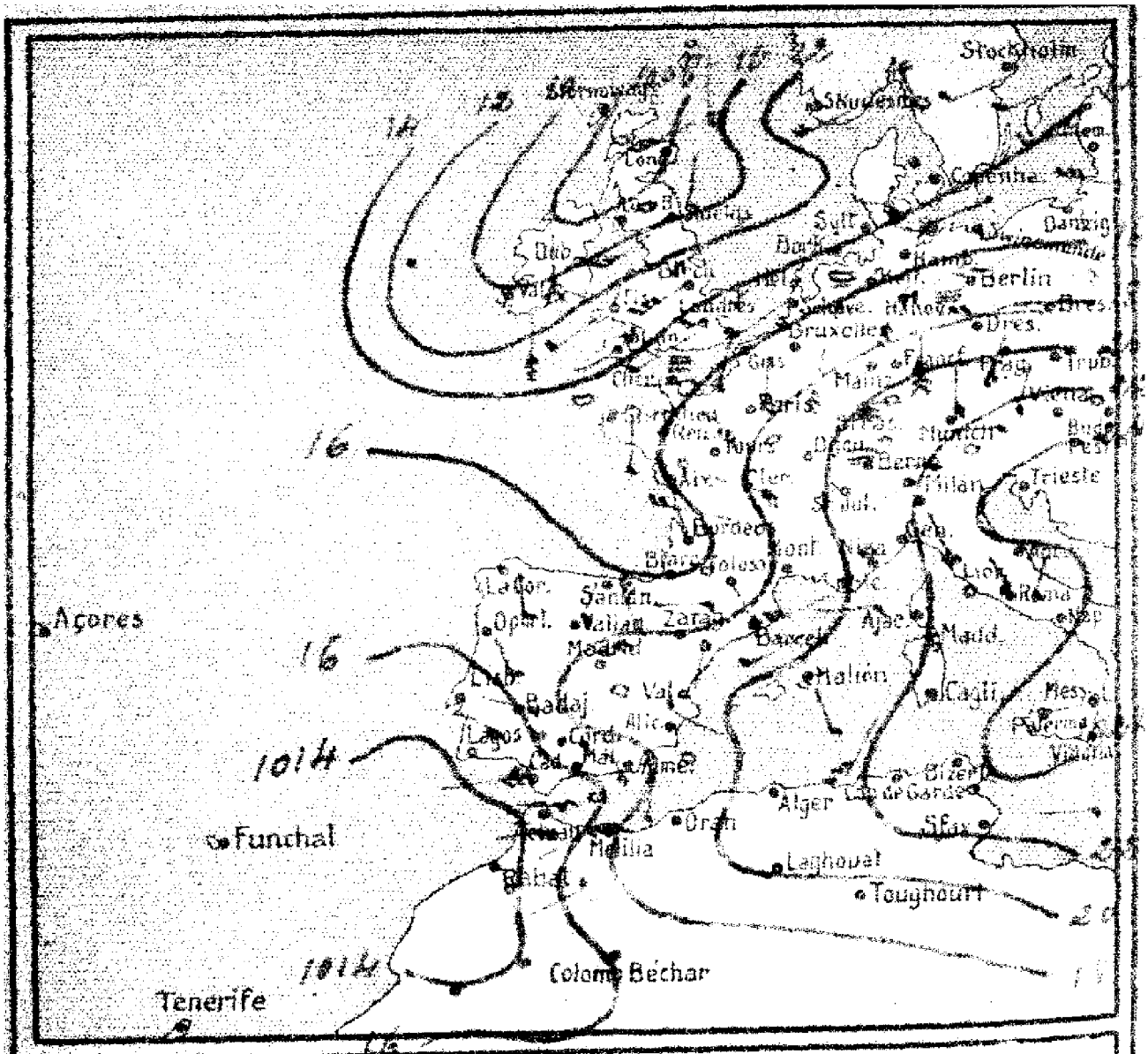

Estado del tiempo en la Europa occidental:

Poca variación ha experimentado la situación general atmosférica de Europa durante las últimas 24 horas persistiendo por lo tanto el régimen anticiclónico en la Europa central dando lugar buen tiempo por la mayor parte de Alemania, Francia, Italia y Mediterráneo. — En nuestra Península el tiempo también es bueno pero existen abundantes nubes por Andalucía y Castilla producidas por la proximidad de un mínimo barométrico situado entre las Azores y Canarias cuyos vientos son asimismo sentidos en forma de fuerte temporal de Levante en el estrecho de Gibraltar y gran parte de Marruecos. — En Cataluña es probable buen tiempo.

Día 30 de septiembre de 1926 a [illegible] horas

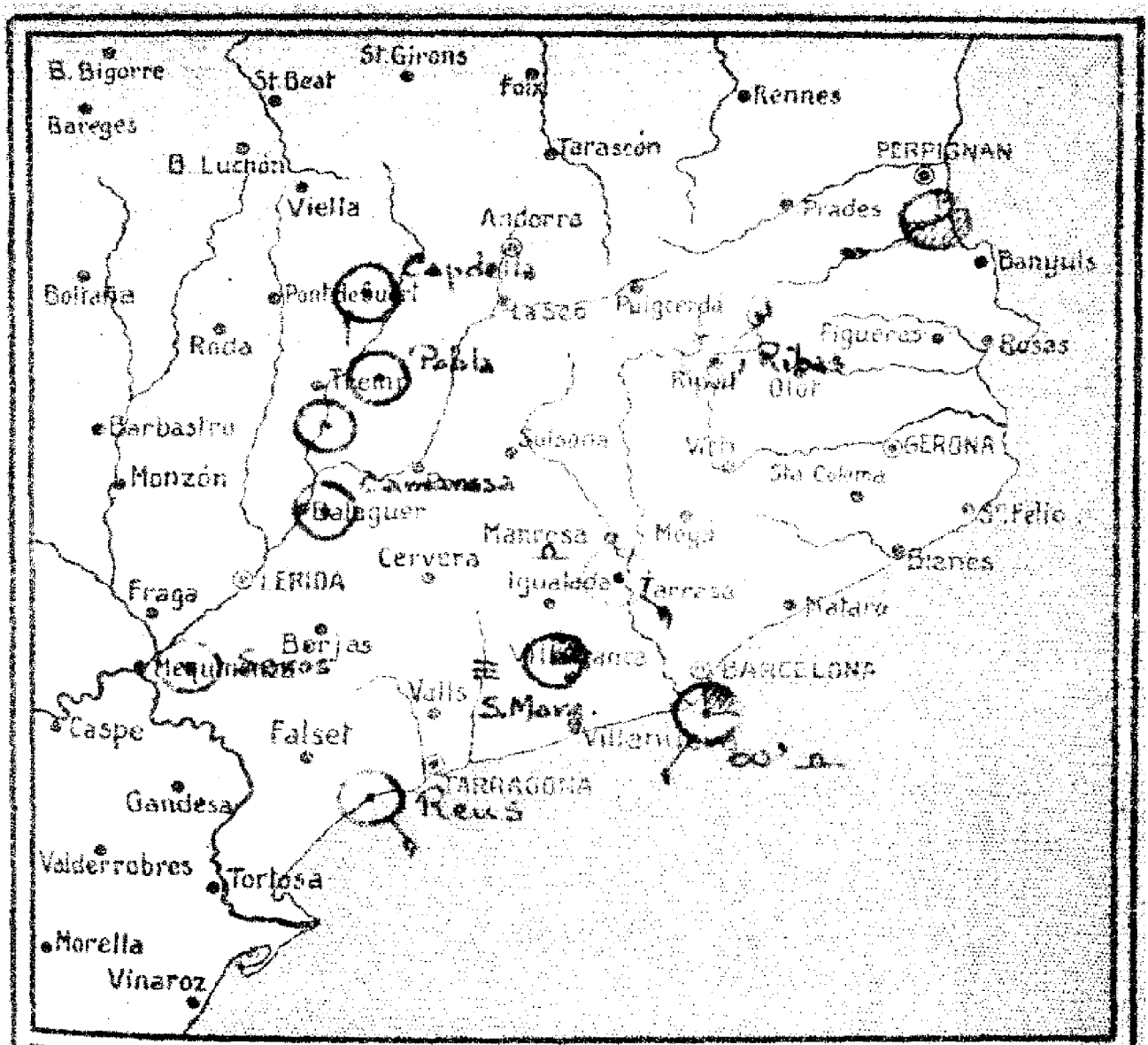

Estado del tiempo en Cataluña:

El buen tiempo es general en Cataluña con cielo semi-cubierto en la region costera y despejado en el interior.

Las temperaturas persisten elevadas siendo las máximas registradas de 31° en Serós y Pobla de Segur. La mínima en el lago Estanguento ha sido de 10° y de 11° en Capdella y Ribas.

El recorrido total del viento durante las últimas 24 horas ha sido de 163 kilómetros.

EL DIRECTOR DEL SERVICIO: E. FONTSERÉ

DATOS RECIBIDOS DE CATALUNA:

Localidad	A las ..... h.				En 24 h.			Observaciones especiales
	Estado del cielo	Viento	Temperatura	Mar	Temp. máx.	Temp. mín.	Precipitación	
[illegible]	Nublado	SW	23	llana 28	20		∞	⌓
[illegible]			23	31	20			
[illegible]	Despejado	SE	18	26	16			⌓
[illegible]	Nublado	Calma	–	–	–			≡
[illegible]			19	27	15			
[illegible]	Despejado	NE	15	22	11			
[illegible]			15	19	10			
[illegible]			14	23	14			
[illegible]	Despejado	S	12	24	11			
[illegible]	id	Calma	21	31	18			
[illegible]	id	id	18	29	15			
[illegible]	id	id	18	29	18			
[illegible]	id	id	19	31	19			
[illegible]	id	SE	23	–	–			

Viernes, 10 de septiembre de 1926

Signos usados en las cartas : ⌐ ⌐ viento inferior; ~ ~ mar; ○ despejado; ◐ ½ cubierto; ◍ cubierto; ≡ niebla; ⌓ rocío; ● lluvia, ✳ nieve; ▲ pedrisco; ⌈⌉ tormenta; ⌴ escarcha; 18——18 presión en milibares; 12 precipitación en 24 h., en milímetros.

S. M. C. - 110



SERVICIO METEOROLÓGICO

DE CATALUÑA

CARTA DEL TIEMPO

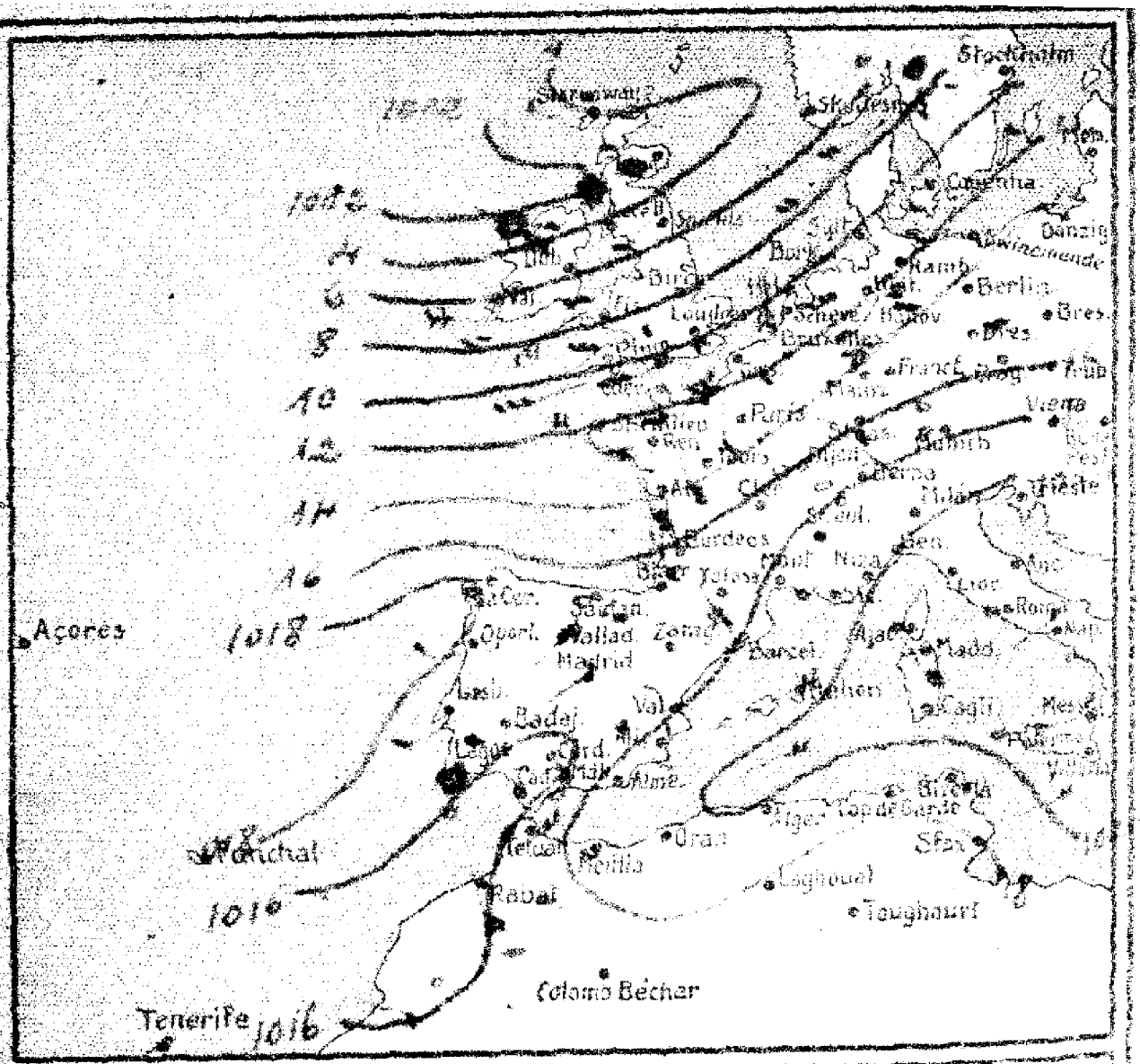

Estado del tiempo en la Europa occidental:

Lentamente va desapareciendo del occidente europeo el régimen anticiclónico iniciándose el aumento de la nubosidad y nieblas por la Península Ibérica, oeste de Francia y gran parte de las Islas Británicas. — Las bajas presiones del Atlántico septentrional dan lugar a una extensa zona de lluvias que se aproxima a las costas de la Gran Bretaña e Irlanda.

En Cataluña es probable la tendencia al régimen de nieblas y neblinas bajas.

Día 11 de septiembre de 1926 a 7 horas

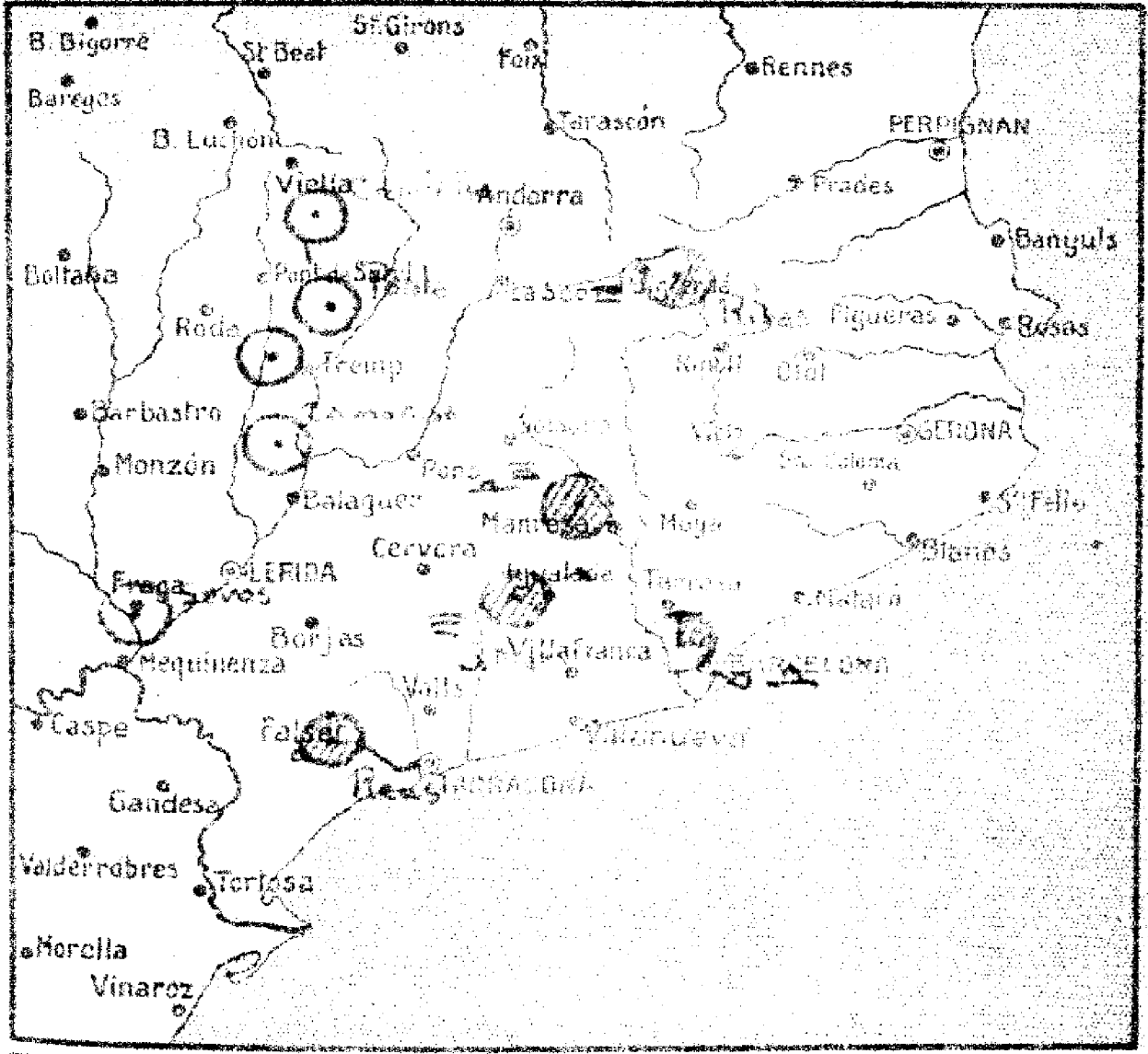

Estado del tiempo en Cataluña:

El tiempo en general es bueno pero existen abundantes nieblas matinales por la región costera, valle de Ribas y llano de Urgel.

La temperatura máxima en Barcelona ha sido de 28° y la mínima [illegible] grados de 9°.

El recorrido total del viento durante las últimas 24 horas ha sido de 172 kilómetros.

EL DIRECTOR DEL SERVICIO: E. FONTSERE

DATOS RECIBIDOS DE CATALUNA:

Localidad	A las ..... h.				En 24 h.			Observaciones especiales
	Estado del cielo	Viento	Temperatura	Mar	Temp. máx.	Temp. mín.	Precipitación	

Signos usados en las cartas : ⟍ ⟍ viento inferior; ~ ~ mar; ○ despejado; ◔ 1/2 cubierto; ◍ cubierto; ≡ niebla; ⌒ rocío; ● lluvia; ✳ nieve; ▲ pedrisco; ⌇ tormenta; ⌙ escarcha; $\frac{10}{}$ $\frac{10}{}$ presión en milibares; $\underline{12}$ precipitación en 24 h., en milímetros.

S. M. C. - 110

SERVICIO METEOROLÓGICO

DE CATALUÑA

CARTA DEL TIEMPO

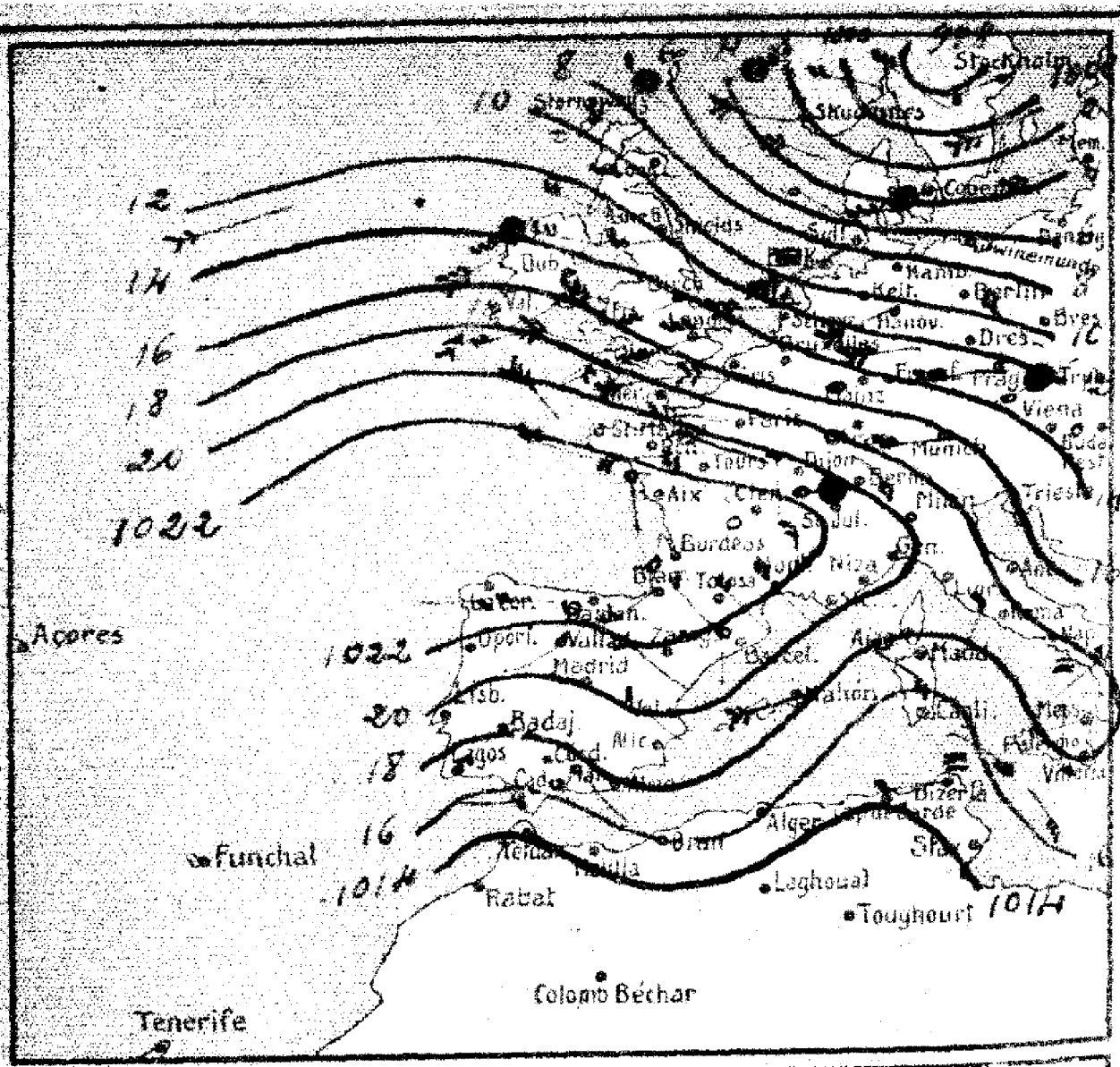

Estado del tiempo en la Europa occidental:

En Escandinavia se halla el centro de una importante acción bajo cuya influencia se registran fuertes temporales y lluvias por Países Bajos y costas de Alemania. — En nuestra Península, el tiempo es variable, existiendo algunos focos favorables a la formación de tormentas locales particularmente durante las horas de máxima temperatura.

En Cataluña es probable tiempo variable con algunas tormentas en el interior.

Día 13 de septiembre de 1926 a 7 horas

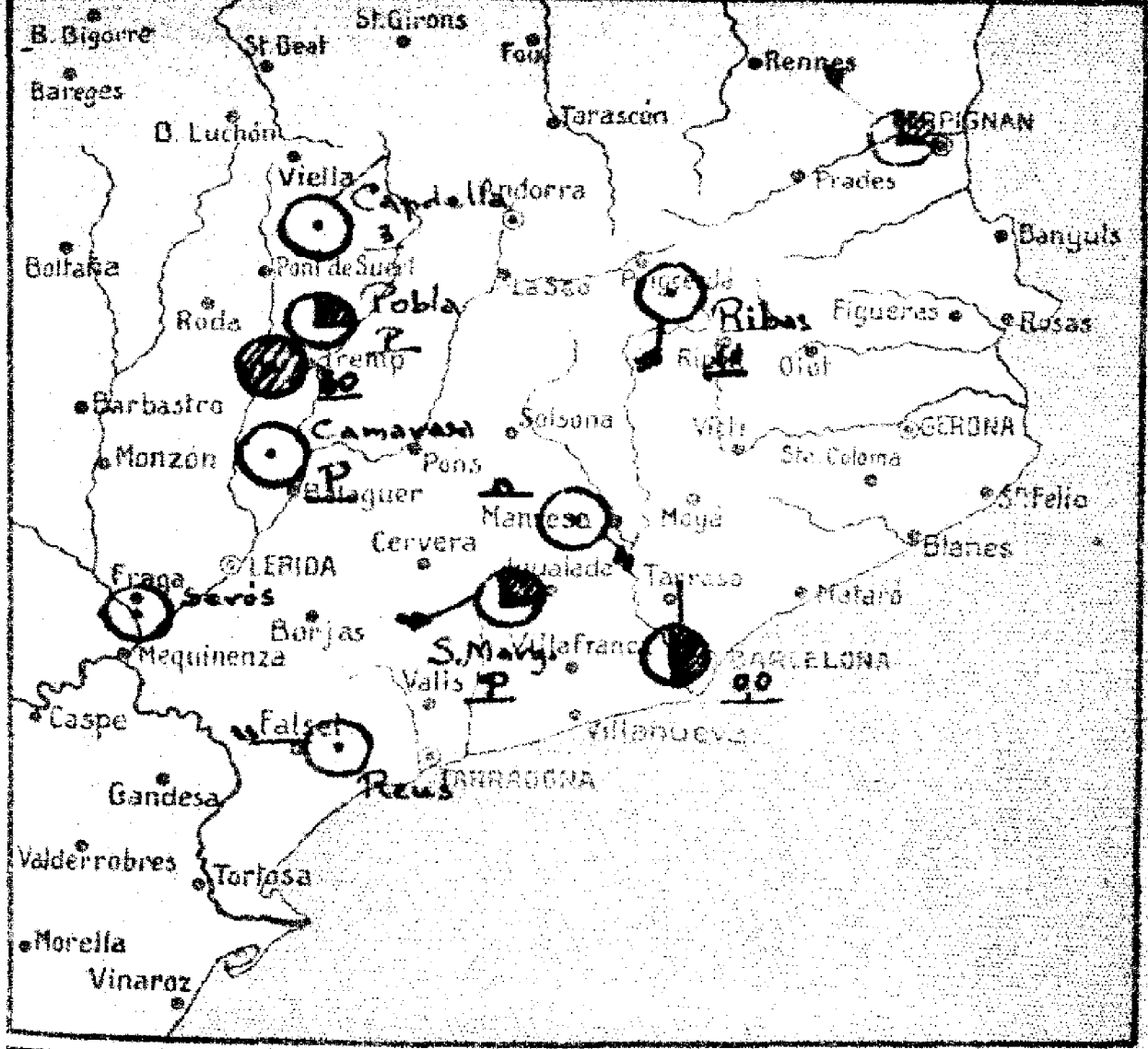

Estado del tiempo en Cataluña:

El tiempo en general es variable por toda la región observándose algunas nubes por las provincias de Lérida y Barcelona.

Durante las últimas 24 horas se han registrado chubascos aislados de carácter tormentoso por varios puntos de Cataluña principalmente en el valle de Ribas y cuenca de Tremp.

Temperaturas máximas en Lérida, 32°; mínimas en Cardedeu y Ribas, 10°.

EL DIRECTOR DEL SERVICIO: E. FONTSERÉ

DATOS RECIBIDOS DE CATALUÑA:

Localidad	A las ..... h.				En 24 h.			Observaciones especiales
	Estado del cielo	Viento	Temperatura	Mar	Temp. máx.	Temp. mín.	Precipitación	
Barcelona	1/2 nublado	N	24	marejadita	27	20	0,0	
San Adrián			25		33	20		
Manresa	Despejado	SE	18		25	16		⌓
Sta Margarita	1/4 nublado	SW	—		—	—	lluvia	
Fresser			14		25	11		
Ribas	Despejado	S	14		23	10	11	
Estangento			13		16	12	3	
Molinos			13		22	13		
Capdella	Despejado	NE	10		26	10	3	
Pobla	1/4 nublado	Calma	18		28	15	lluvia	
Bermejo	Nublado	id	15		28	15	30	
Camarasa	Despejado	id	18		28	17	lluvia	
Jerós	id	id	7		32	16		
Reus	id	W	22		—	—		

Lunes día 13 de Septiembre de 19[illegible]

Signos usados en las cartas : ⌒ ⌒ viento inferior; ~ ~ mar; ○ despejado; ◎ 1/2 cubierto; ⊘ cubierto; ≡ niebla; ⌓ rocío; ● lluvia, ✳ nieve; ▲ pedrisco; ⊼ tormenta; ⌴ escarcha; 16 — 16 presión en milibares; 12 precipitación en 24 h., en milímetros.

S. M. C. - 110

SERVICIO METEOROLÓGICO

DE CATALUÑA

CARTA DEL TIEMPO

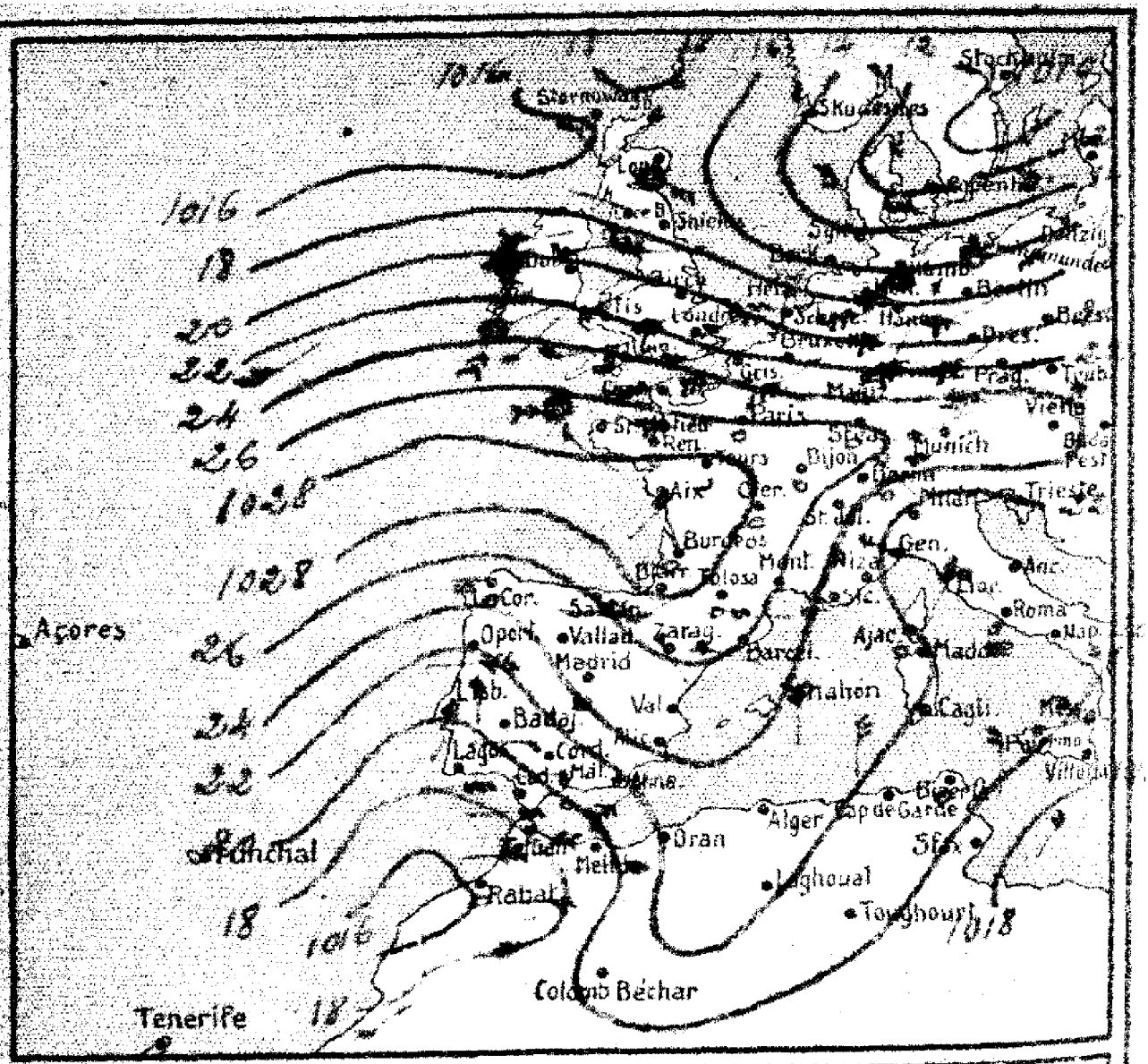

Estado del tiempo en la Europa occidental:

Mejora el tiempo en la mayor parte del occidente europeo debido a establecerse nuevamente el régimen anticiclónico cuyo centro de máxima radica en las costas del oeste de Francia. En el estrecho de Gibraltar radica fuerte temporal de Levante que determina un ligero descenso barométrico hacia las Islas Canarias. En Cataluña es probable buen tiempo.

Día ... de ... de 192 ... horas

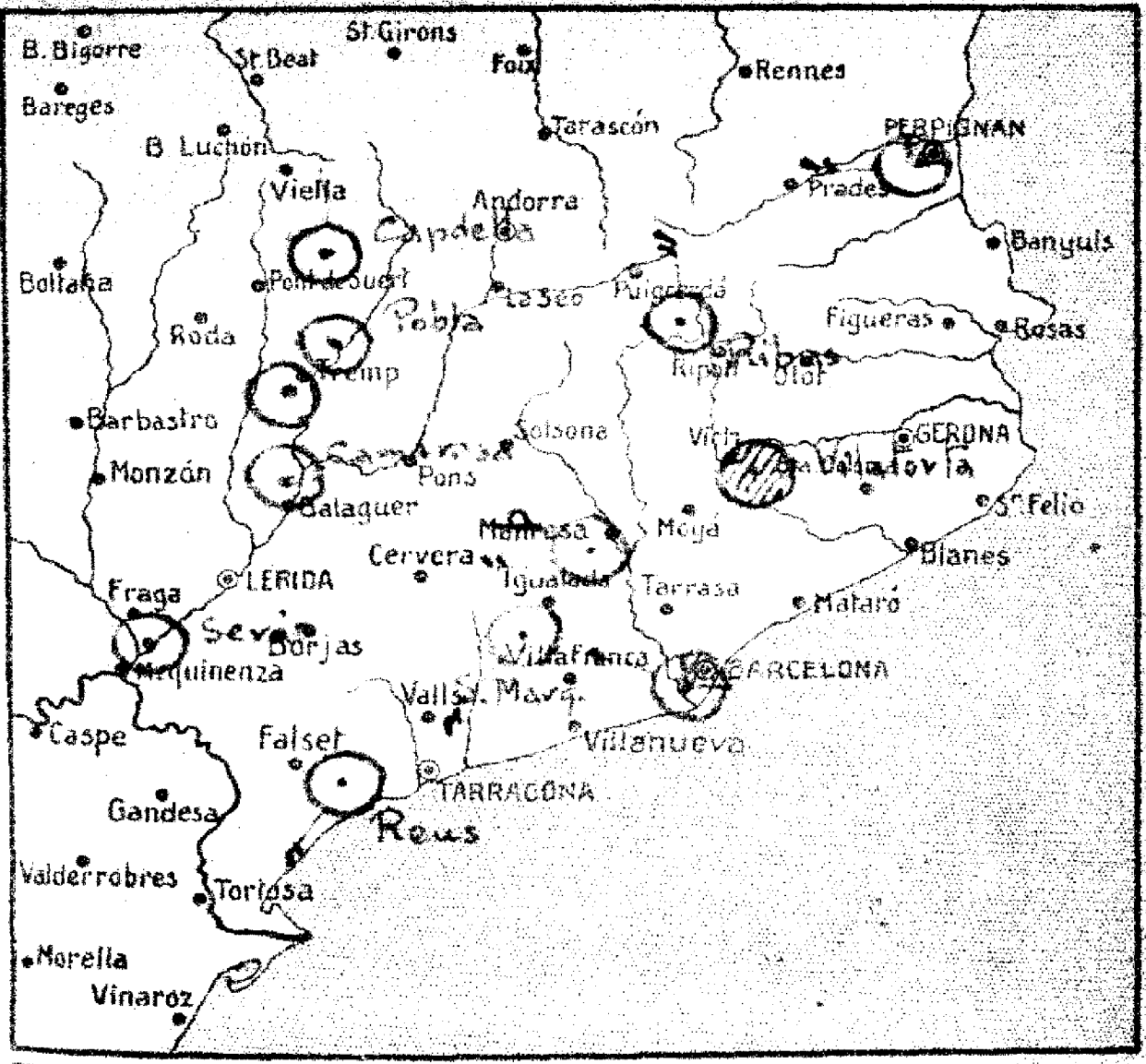

Estado del tiempo en Cataluña:

El tiempo es bueno por toda Cataluña dominando cielo semi-cubierto por varios puntos de la provincia de Barcelona y despejado por el interior.

Las temperaturas disminuyen lentamente por toda la región particularmente en la condillera Pirenaica. La máxima en Lérida ha sido de 30° y la mínima en el lago Estangento de 8°.

El Director del Servicio: E. FONTSERE

DATOS RECIBIDOS DE CATALUNA:

Localidad	A las 7 h.				En 24 h.			Observaciones especiales
	Estado del cielo	Viento	Temperatura	Mar	Temp. máx.	Temp. mín.	Precipitación	
[illegible]	nublado	WNW	23	rizada	29	21		
[illegible]			25		32	24		
[illegible]	nublado	[illegible]	30		26	17		
[illegible]	Despejado	W	19		24	15		
[illegible]	id	SW	—		—	—		
[illegible]			22		24	11		
[illegible]	Despejado	N	17		22	10		
[illegible]			15		16	8		
[illegible]			23		22	13		
[illegible]	Despejado	N	22		22	10		
[illegible]	id	[illegible]	19		26	16		
[illegible]	id	id	17		27	15		
[illegible]	id	id	19		27	14		
[illegible]	id	id	18		30	14		
[illegible]	id	SW	22		—	—		

Mataró, 14 de septiembre de 1926

Signos usados en las cartas : viento inferior; mar; despejado; 1/2 cubierto; cubierto; niebla; rocío; lluvia; nieve; pedrisco; tormenta; escarcha; presión en milibares; **12** precipitación en 24 h., en milímetros.

S. M. C. - 110.



SERVICIO METEOROLÓGICO

DE CATALUÑA

CARTA DEL TIEMPO

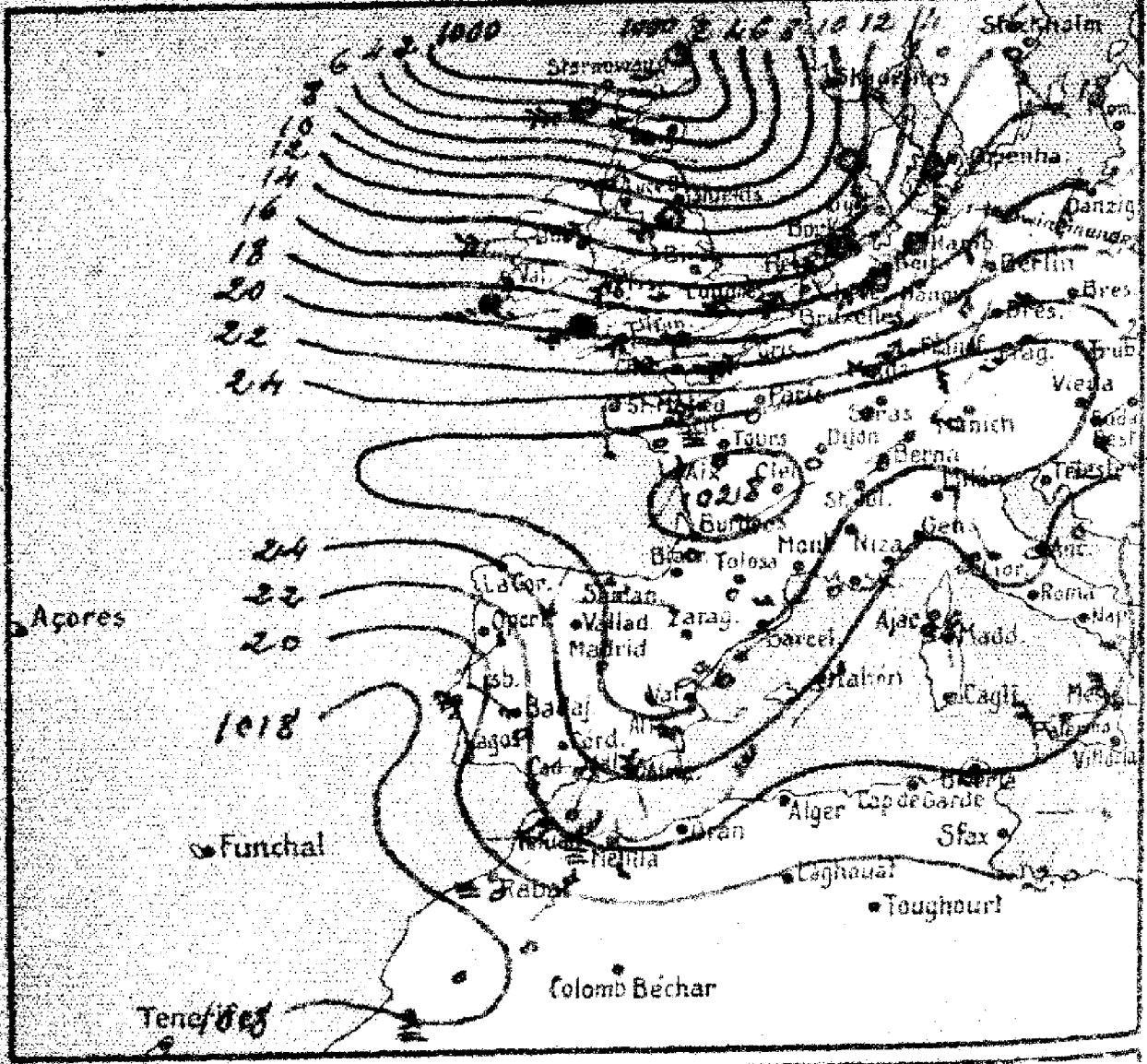

Estado del tiempo en la Europa occidental:

Persiste extraordinario el régimen de altas presiones en la mayor parte del occidente europeo, por cuyo motivo el tiempo es bueno en la Península Ibérica, Francia, Italia y Mediterráneo occidental. ~ En las Islas Británicas llueve abundantemente en particular por su vertiente septentrional a causa de un mínimo barométrico situado en el norte de Europa. ~ En Cataluña es probable buen tiempo pero con abundantes nieblas y nubinas bajas.

Día 14 de septiembre de 192 6 a 7 horas

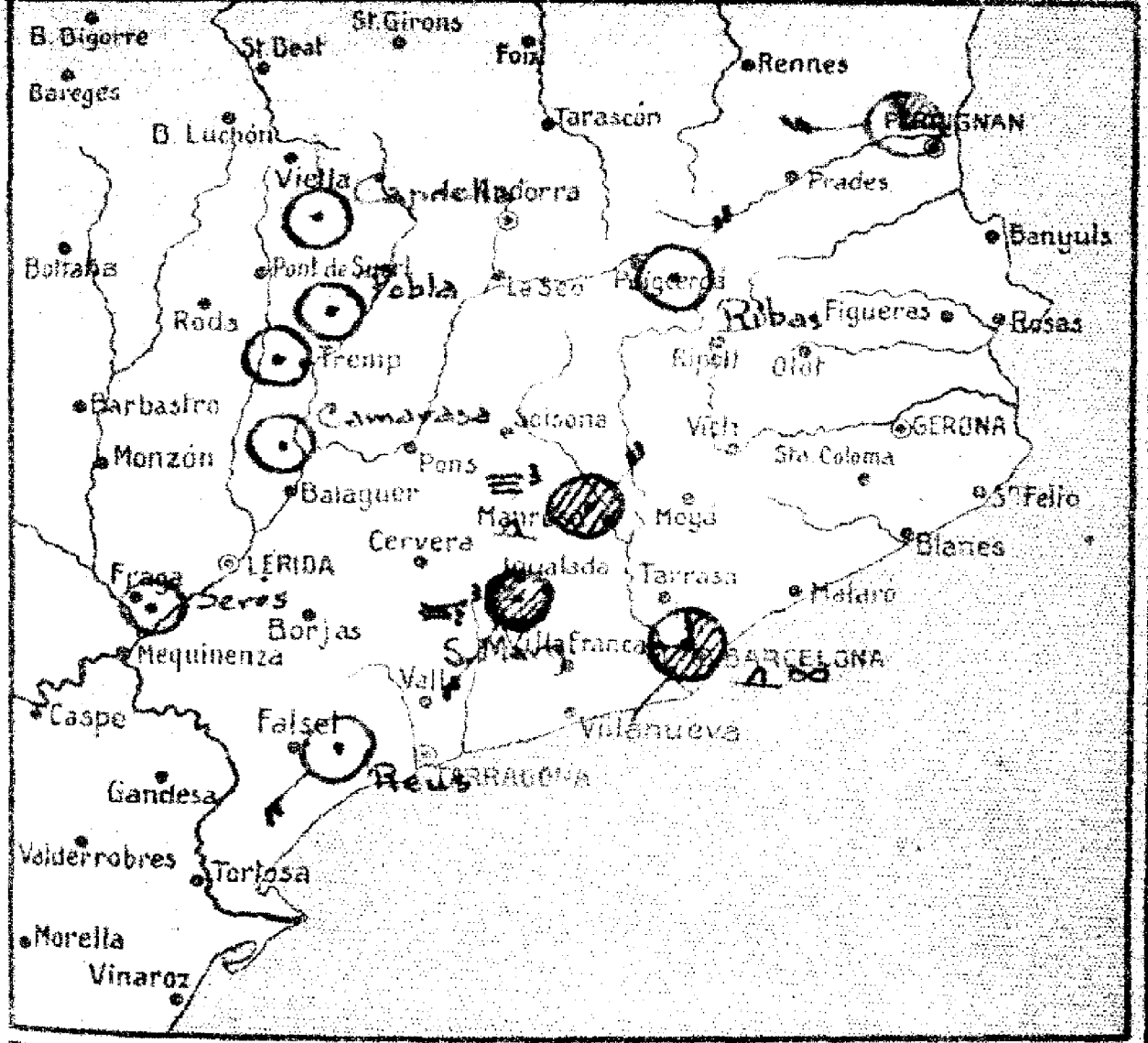

Estado del tiempo en Cataluña:

El tiempo en Cataluña es bueno, existiendo algunas nubes y nieblas bajas por la provincia de Barcelona y despejado en el resto de la región.

La temperatura máxima en Barcelona ha sido de 28° y la mínima en Comiols de 9°.

El Director del Servicio: E. FONTSERÉ

DATOS RECIBIDOS DE CATALUÑA:

Localidad	A las .... h.				En 24 h.			Observaciones especiales
	Estado del cielo	Viento	Temperatura	Mar	Temp. máx.	Temp. mín.	Precipitación	
[illegible]	[illegible]	SW	24	rizada	[illegible]	21		[illegible]
[illegible]			22		22	21		
[illegible]	[illegible]	NE	20		25	15		[illegible]
[illegible]	id	SW	—		—	—		
[illegible]			15		24	12		
[illegible]	[illegible]	NE	[illegible]		22	10		
[illegible]			12		17	12		
[illegible]			[illegible]		23	13		
[illegible]	[illegible]	[illegible]	[illegible]		23	10		
[illegible]	id	calma	14		26	13		
[illegible]	id	id	16		29	14		
[illegible]			14		19	9		
[illegible]	despejado	Calma	20		25	20		
[illegible]	id	id	16		23	17		
[illegible]	id	SW	22		—	—		
	Miércoles	15	septiembre		1926			

Signos usados en las cartas: viento inferior; mar; despejado; ½ cubierto; cubierto; niebla; rocío; lluvia; nieve; pedrisco; tormenta; escarcha; presión en milibares; 12 precipitación en 24 h., en milímetros.

S. M. C. - 110



SERVICIO METEOROLÓGICO

DE CATALUÑA

CARTA DEL TIEMPO

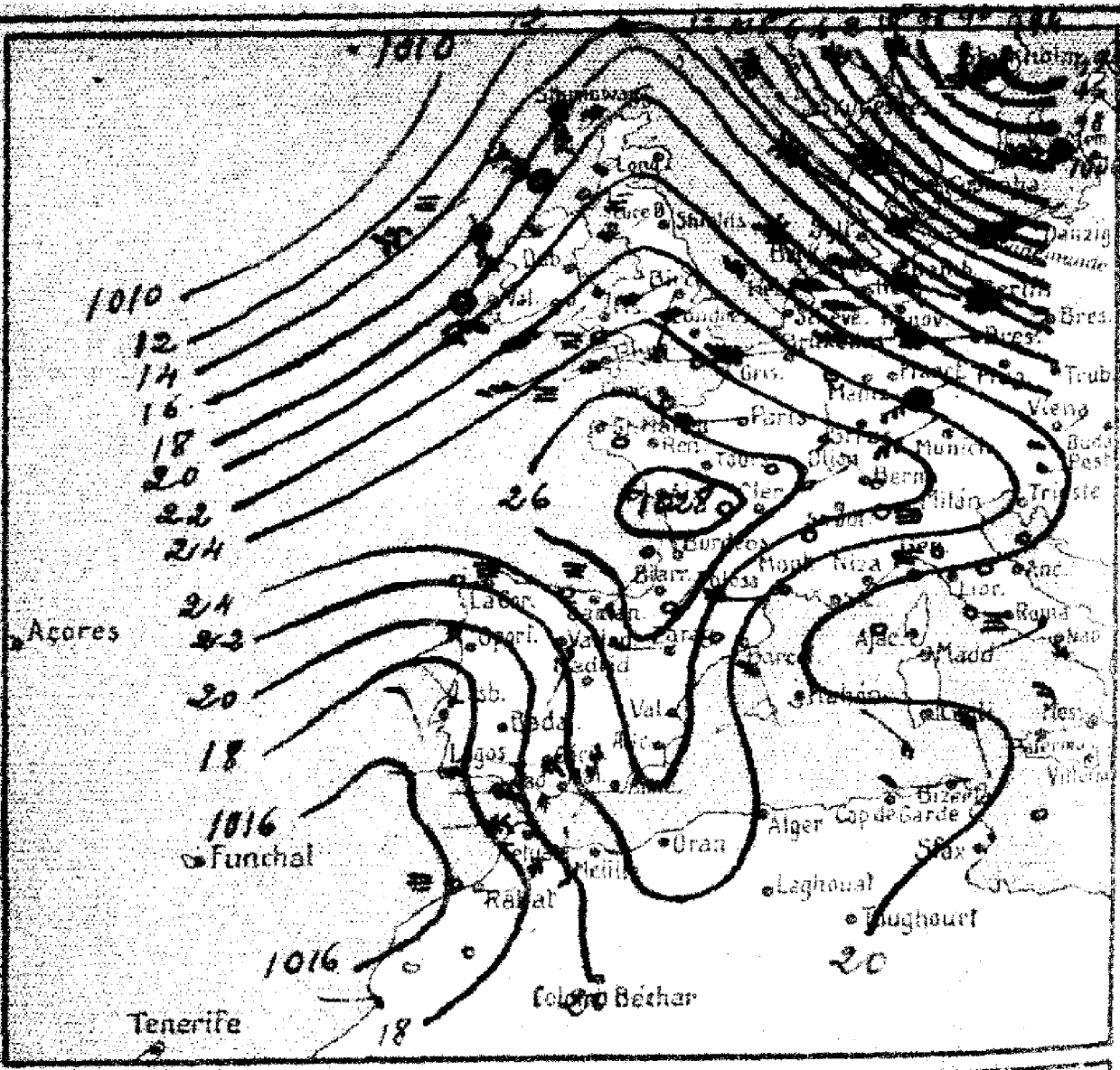

Estado del tiempo en la Europa occidental:

Persiste el buen tiempo en la mayor parte de la Península Ibérica, Francia, Mediterráneo occidental e Italia debido a las altas presiones establecidas desde hace varios días y cuyo centro de máxima radica en las costas del oeste de Francia. No obstante, este continente presenta aspecto de poca estabilidad debido a la proximidad de dos mínimos barométricos situados respectivamente en el Atlántico septentrional y al oeste de Gibraltar, tendiendo ambos a internarse en nuestro continente. En Cataluña es probable buen tiempo con abundantes nieblas bajas

Día 16 de septiembre de 19[illegible] a las [illegible] horas

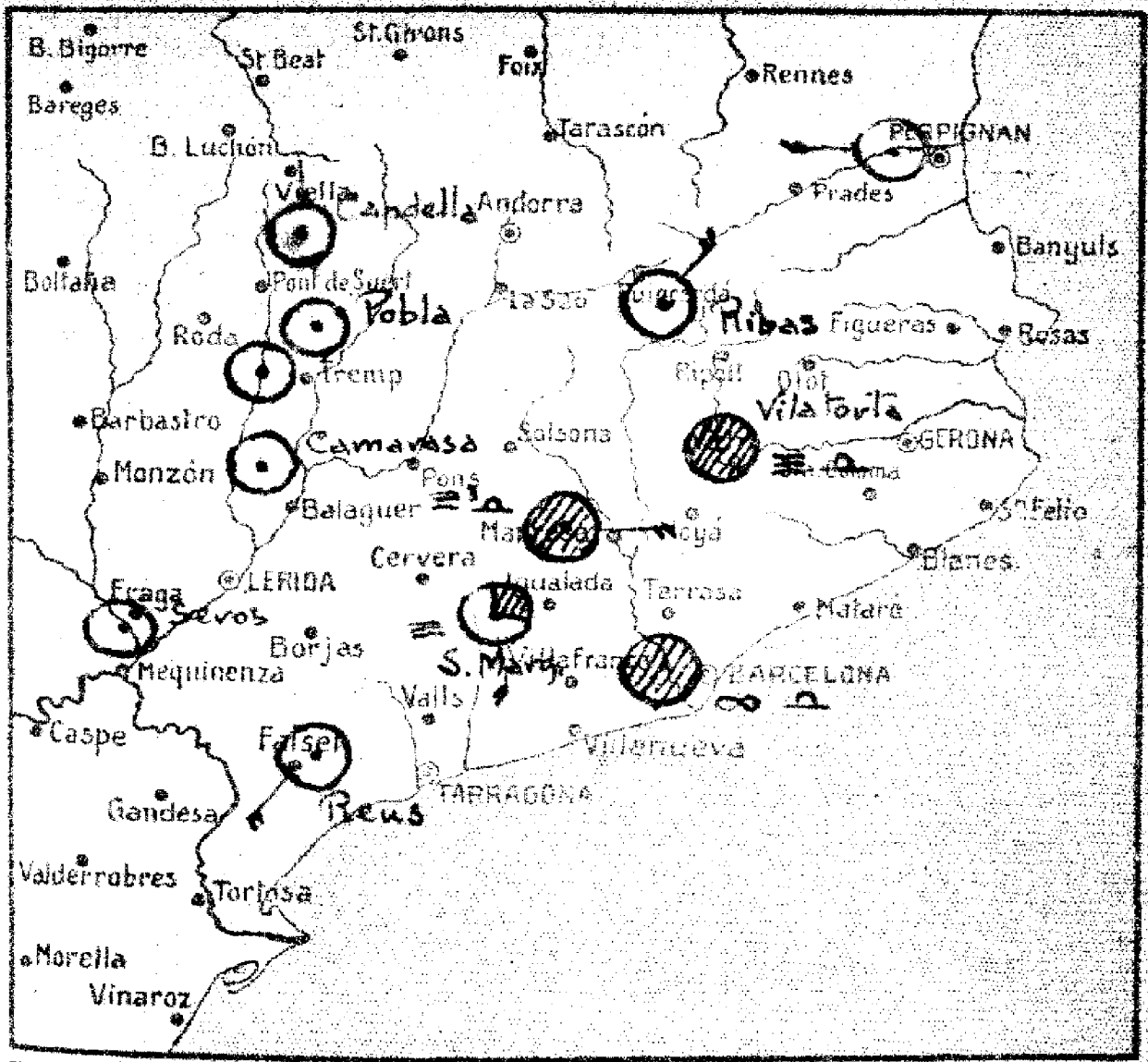

Estado del tiempo en Cataluña:

El tiempo en general es bueno pero se registran abundantes nubes y nieblas bajas por la mayor parte de la provincia de Barcelona. En el resto de la región, el cielo está completamente despejado dominando vientos muy débiles de dirección variable.

La temperatura máxima en Barcelona fué de 27°; y la mínima en el lago Estanyento de 9°. El recorrido total del viento durante las últimas 24 horas ha sido de 161 kilómetros.

EL DIRECTOR DEL SERVICIO: E. FONTSERÉ

DATOS RECIBIDOS DE CATALUÑA:

Localidad	A las .... h.				En 24 h.			Observaciones especiales
	Estado del cielo	Viento	Temperatura	Mar	Temp. máx.	Temp. mín.	Precipitación	
[illegible]	[illegible]	calma	23	llana	27			∞
[illegible]			23		34	20		
[illegible]	nublado	calma	[illegible]		27	15		≡
[illegible]	id.	W	[illegible]		26	10		[illegible]
[illegible]	[illegible]	S			—	—		[illegible]
[illegible]			15		24	14		
[illegible]	despejado	NE	14		21	10		
[illegible]	id.		16		18	9		
[illegible]			13		23	13		
[illegible]	[illegible]	S	12		25	10		
[illegible]	id.	calma	20		21	17		
[illegible]	id.	id.	16		[illegible]	16		
[illegible]	id.	id.	[illegible]		[illegible]	20		
[illegible]	id.	id.	[illegible]		[illegible]	17		
[illegible]	id.	SW				—		

Jueves 16 de [illegible] de 1[illegible]

Signos usados en las cartas : viento inferior; ...... mar; ● lluvia; ○ despejado; ◐ ½ cubierto; ● cubierto; ≡ niebla; rocío; ✱ nieve; ▲ pedrisco; tormenta; escarcha; ¹⁸ —— ¹⁸ presión en milibares; 12 precipitación en 24 h., en milímetros.

SERVICIO METEOROLÓGICO

DE CATALUÑA

CARTA DEL TIEMPO

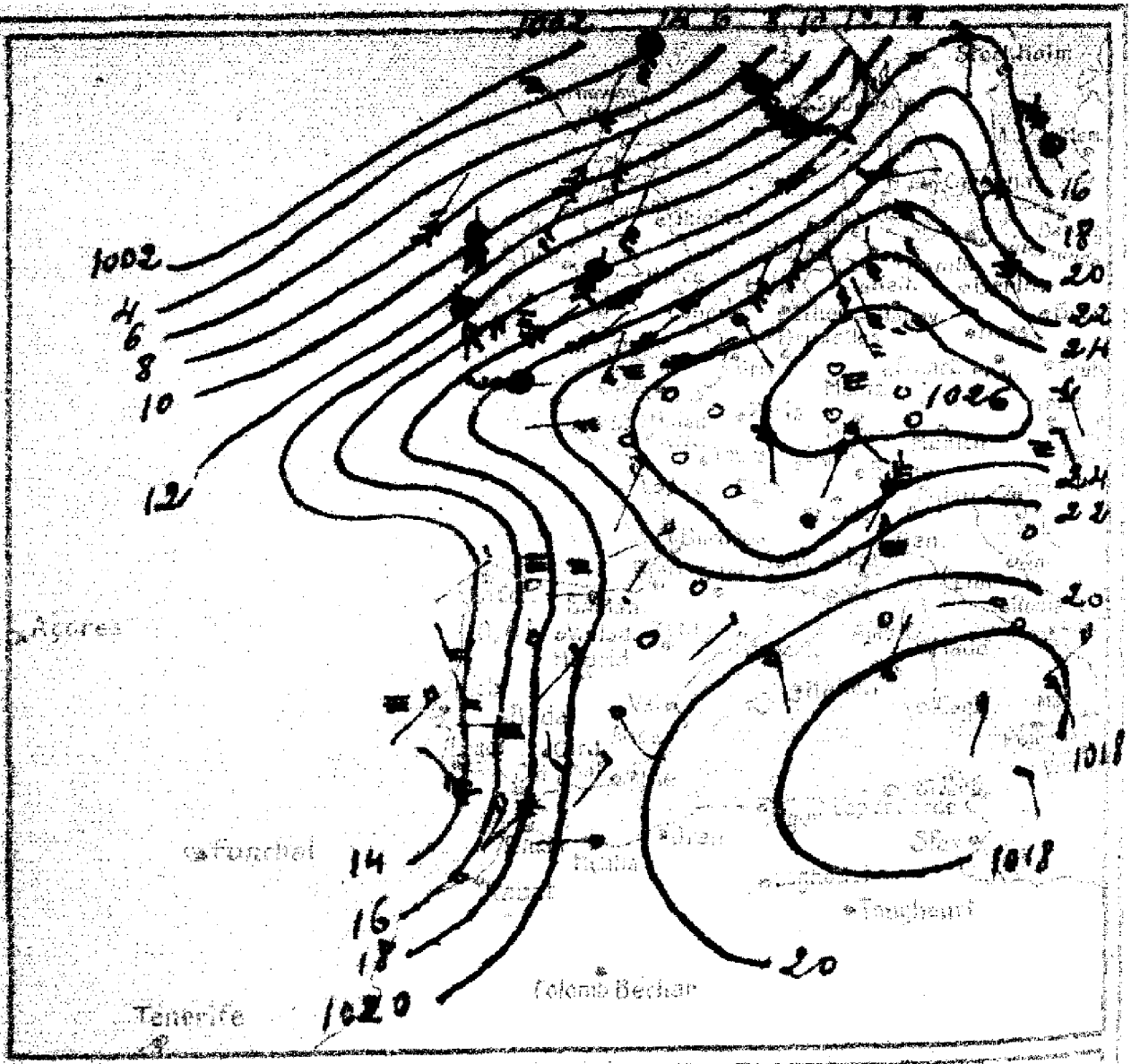

Estado del tiempo en la Europa occidental:

Lentamente va desapareciendo de nuestra Península el régimen de altas presiones por cuyo motivo el buen tiempo reinante puede estabilidad particularmente por las costas de Portugal donde la nebulosidad aumenta con rapidez. En las Islas Británicas se registran violentos temporales y lluvias del SW determinando un importante anticiclón cuyo centro parece estar situado en el Atlántico septentrional. — En Cataluña es probable buen tiempo con algunas nieblas bajas y vientos dominantes del 3er cuadrante.

Día 17 de septiembre de 1926 a 7 horas

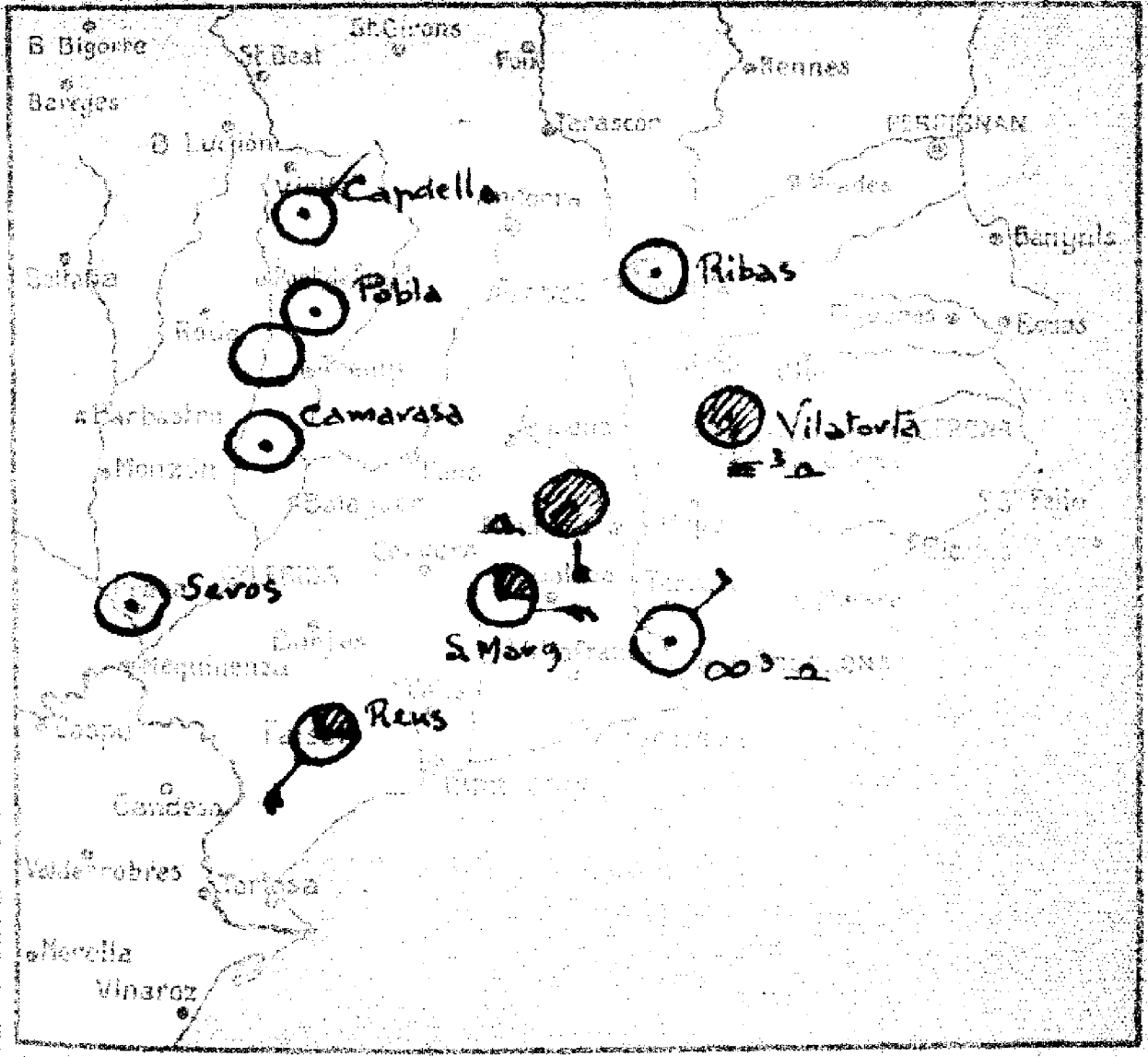

Estado del tiempo en Cataluña:

El tiempo en Cataluña es bueno, registrándose algunas nubes y neblas bajas por varios puntos de la provincia de Barcelona. En el interior el cielo está despejado y los vientos dominantes son débiles.

La temperatura máxima ha sido de 33° en Seros y la mínima de 9° en Ribas y Lago Estangento.

EL DIRECTOR DEL SERVICIO : E. FONTSERÉ

DATOS RECIBIDOS DE CATALUÑA:

Localidad	A las ..... h.				En 24 h.			Observaciones especiales
	Estado del cielo	Viento	Temperatura	Mar	Temp. máx.	Temp. mín.	Precipitación	
[illegible]	Despejado	NE	23	llano	27	20		⌓ ∞
S. Adrián			23		32	20		
Vilatorta	Nublado	Calma	17		27	16		≡ ⌓
Manresa	id	S	20		25	16		≡ ⌓
S. Margarita	1/4 id	W	–		–	–		
Tresser			16		26	14		
Ribas	Despejado	Calma	13		21	9		
Estangento			11		19	9		
Molinos			14		23	13		
Capdella	Despejado	NE	11		24	11		
Pobla	id	Calma	19		27	16		
Tremp	id	id	15		25	15		
Camarasa	id	id	20		28	20		
Seros	id	id	18		33	16		
Reus	1/4 nublado	SW	22		–	–		

Viernes, 17 septiembre 1926.

Signos usados en las cartas : ⊓⊓ viento inferior; ∼∼ mar; ○ despejado; ◐ 1/2 cubierto; ◍ cubierto; ≡ niebla; ⌓ rocío; ● lluvia; ✳ nieve; ▲ pedrisco; ⊼ tormenta; ⊔ escarcha; 16 — 18 presión en milibares; 12 precipitación en 24 h., en milímetros.

S. M. C. - 110

SERVICIO METEOROLÓGICO

DE CATALUÑA

CARTA DEL TIEMPO

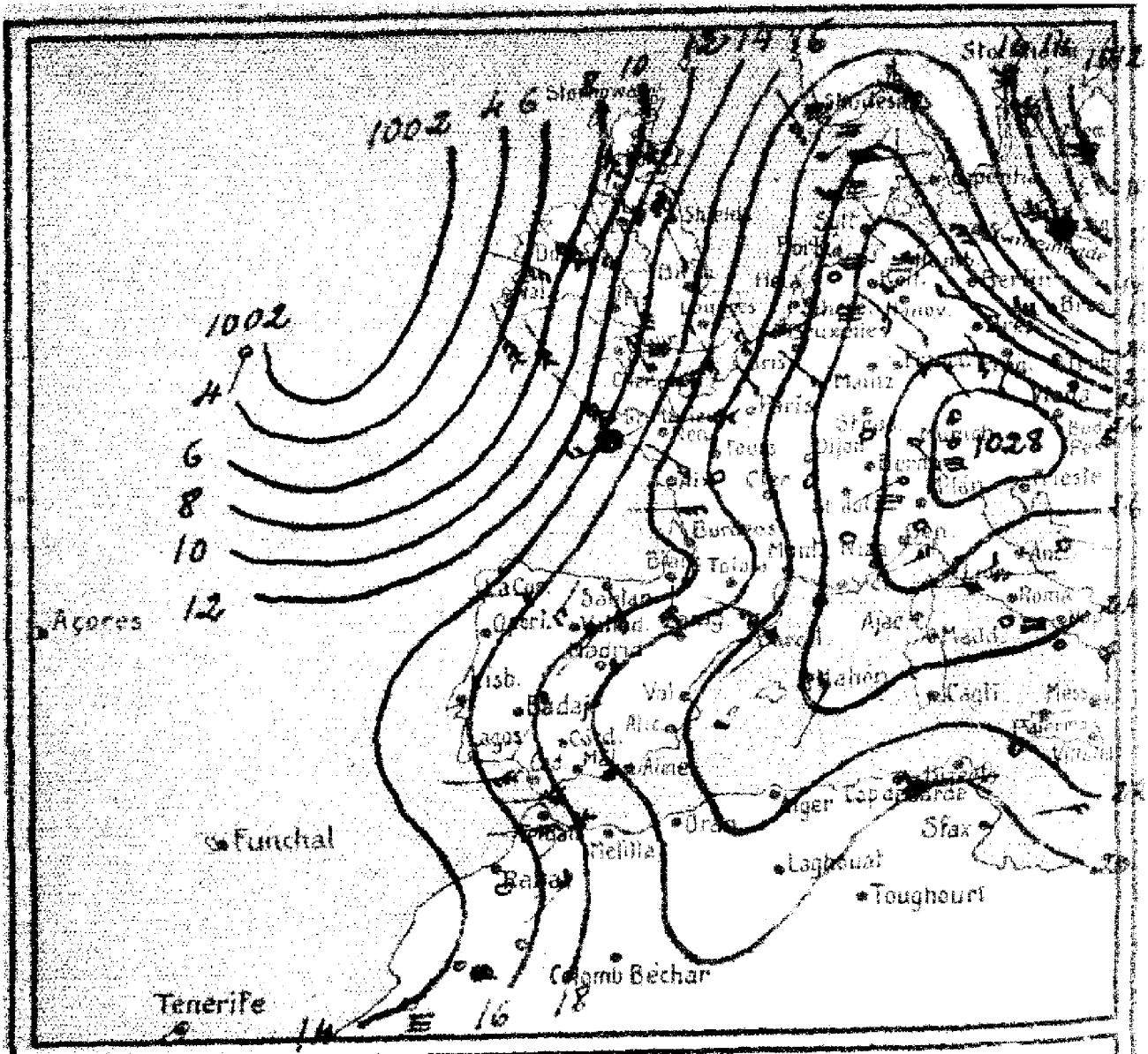

Estado del tiempo en la Europa occidental:

Procedente del Atlántico septentrional avanza hacia las costas occidentales de Francia una importante depresión barométrica con notable perturbación del mar por las Islas Británicas y mar Cantábrico donde existe abundante nubosidad y vientos del SW. — En nuestra Península el tiempo es bueno dominando cielo nuboso por Portugal, Extremadura y Galicia y despejado en el resto. — En el estrecho de Gibraltar reina violento temporal de Levante. — En Cataluña es probable buen tiempo y nieblas

Día 18 de septiembre de 1926 a 7 horas

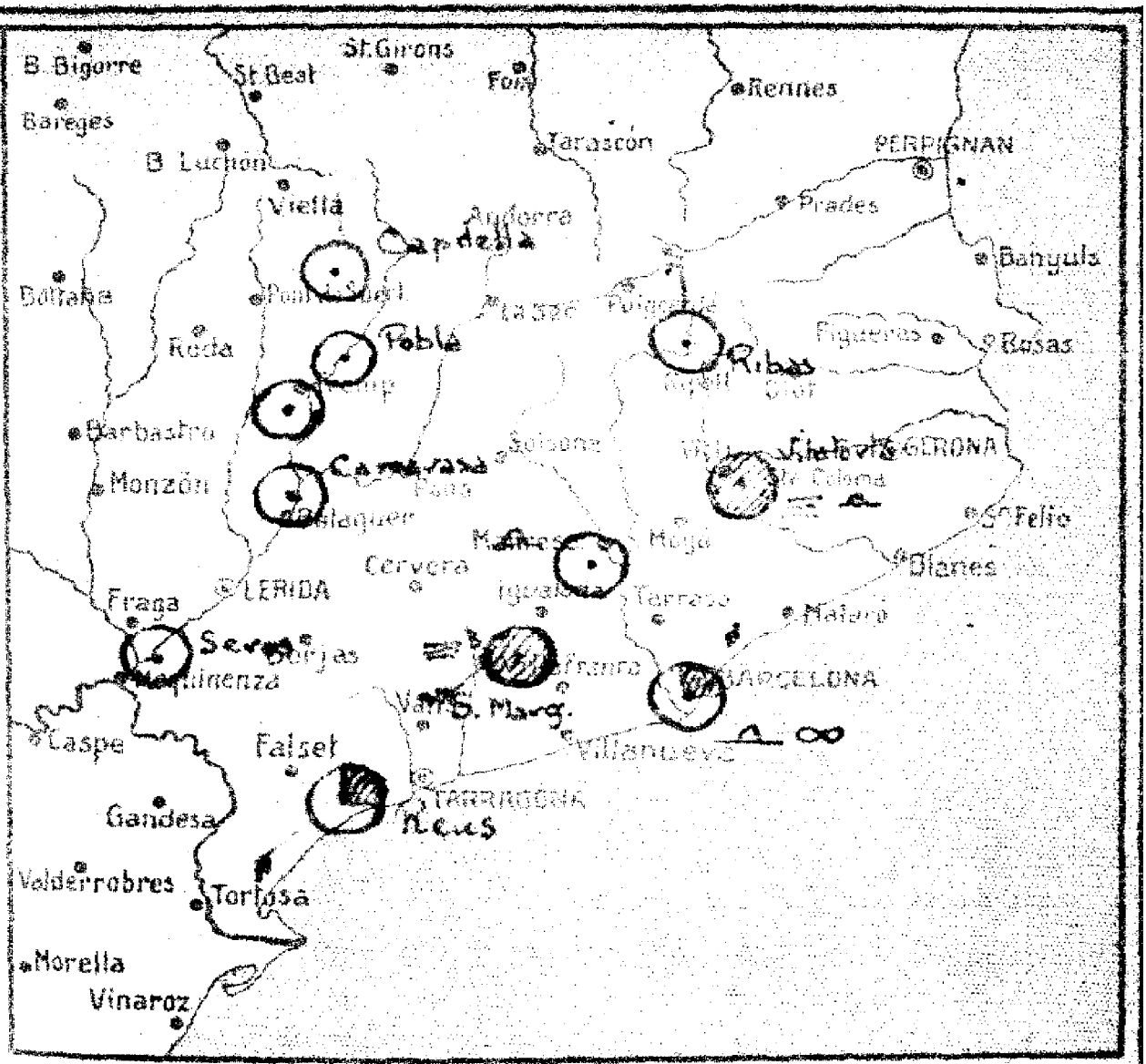

Estado del tiempo en Cataluña:

El buen tiempo es general en Cataluña dominando cielo semi-cubierto por la región costera y despejado por el interior.

Las temperaturas persisten estacionarias pues la máxima en Barcelona ha sido de 26° y la mínima en Ribas de 8°.

El recorrido total del viento durante las últimas 24 horas ha sido de 196 kilómetros.

EL DIRECTOR DEL SERVICIO: E. FONTSERÉ

DATOS RECIBIDOS DE CATALUÑA:

Localidad	A las 8 h. Estado del cielo	Viento	Temperatura	Mar	En 24 h. Temp. máx.	Temp. mín.	Precipitación	Observaciones especiales
Barcelona	Nublado	NE	22		26	20		[illegible]
San Adrián			23		33	20		
Vilatorta	Cubierto	Calma	17		27	14		≡ [illegible]
Manresa	Despejado	id	18		25	16		[illegible]
Sta Margarita	Cubierto	SW	—		—	—		≡
Fresser			17		26	14		
Ribas	Despejado	N	13		21	8		
Estangento			10		21	10		
Molinos			13		23	12		
Capdella	Despejado	N	7		24	9		
Pobla	id	Calma	17		27	15		
Tremp	id	id	16		31	14		
Cardona			17		27	10		
[illegible]	Despejado	Calma	[illegible]		[illegible]	18		
[illegible]	id	id	[illegible]		33	16		
[illegible]	Nublado	SW	[illegible]		—	—		

Sábado día 18 de Septiembre

Signos usados en las cartas : ⌐ ⌐ viento inferior; ~ ~ mar; ○ despejado; ◎ ½ cubierto; ◍ cubierto; ≡ niebla; ⌓ rocío; ● lluvia, ✳ nieve; ▲ pedrisco; ⌈⌊ tormenta; ⌴ escarcha; 16——18 presión en milibares; 12 precipitación en 24 h., en milímetros.

S. M. C. - 110



SERVICIO METEOROLÓGICO

DE CATALUÑA

CARTA DEL TIEMPO

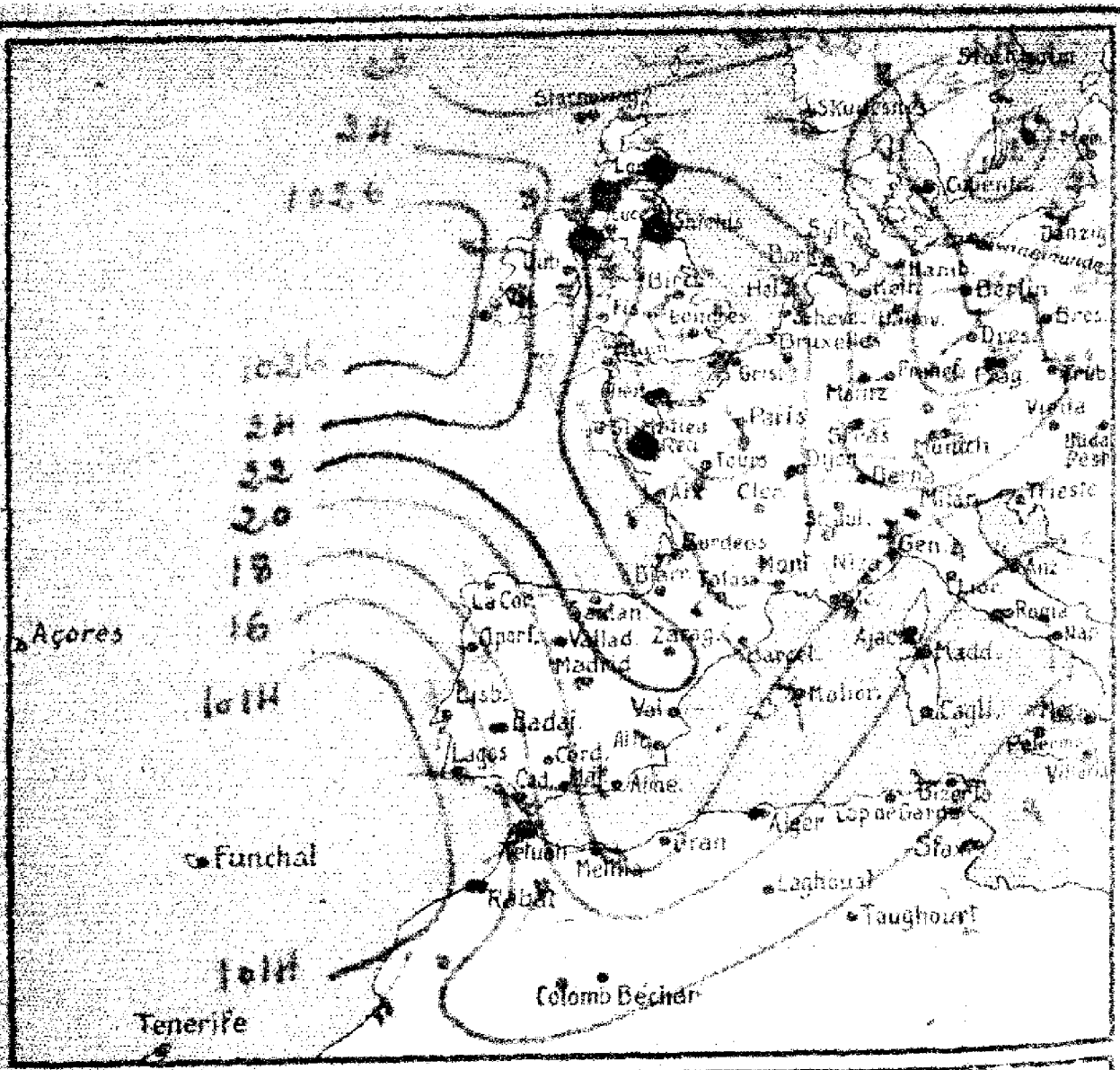

Estado del tiempo en la Europa occidental:

Bajo la influencia de una depresión barométrica [illegible] situada al SW de Gibraltar el tiempo tiende a [illegible] en la mayor parte de España, observándose ya abundantes [illegible] por Extremadura, Andalucía y costas del Mediterráneo. En las Islas Británicas se ha establecido una corriente general de vientos de la región Norte produciéndose abundantes lluvias y tormentas. — En el resto de Europa el tiempo es bueno pero [illegible] brumas bajas en los llanos y valles. — En Cataluña se [illegible] el régimen de nieblas y neblinas bajas.

Día [illegible] de [illegible] de 1926 a [illegible] horas

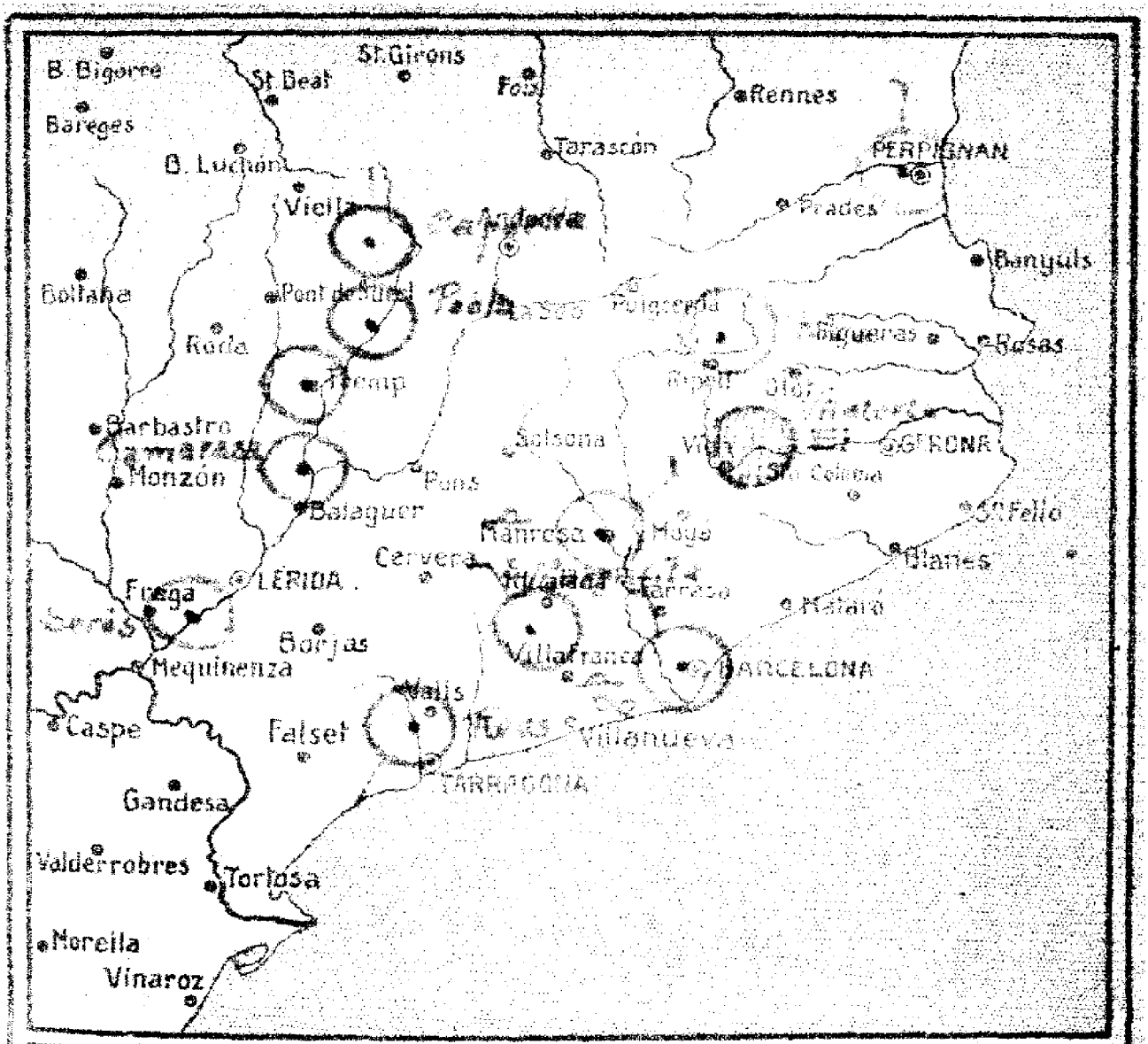

Estado del tiempo en Cataluña:

En Cataluña reina buen tiempo pero se observan fuertes nieblas bajas por los llanos del Vallés y Vich.

Los vientos soplan débilmente por toda la región dominando los del cuarto cuadrante.

La temperatura máxima en Esplugas ha sido de 20° y la mínima en el lago Estangento de 9°.

El recorrido total del viento durante las últimas 24 horas ha sido de 167 kilómetros.

EL DIRECTOR DEL SERVICIO: E. FONTSERÉ

DATOS RECIBIDOS DE CATALUÑA:

Localidad	A las .... h.				En 24 h.			Observaciones especiales
	Estado del cielo	Viento	Temperatura	Mar	Temp. máx.	Temp. mín.	Precipitación	
[illegible]	Despejado	NW	22	Rizada	[illegible]	20		[illegible]
[illegible]			21		[illegible]	[illegible]		
[illegible]	[illegible]	NW	20		[illegible]	18		[illegible]
[illegible]	Cubierto	Calma	[illegible]		[illegible]	[illegible]		[illegible]
[illegible]	Despejado	NE	[illegible]		[illegible]	[illegible]		[illegible]
[illegible]	Id.	NW	–			–		
[illegible]			16		25	14		
[illegible]	Despejado	Calma	[illegible]		[illegible]	[illegible]		
[illegible]			[illegible]		[illegible]	8		
[illegible]			[illegible]		[illegible]	13		
[illegible]	Despejado	Id.	[illegible]		[illegible]	11		
[illegible]	Id.	Calma	[illegible]		[illegible]	16		
[illegible]	Id.	Id.	[illegible]		[illegible]	14		
[illegible]	Id.	Id.	[illegible]		[illegible]	19		
[illegible]	Id.	Id.	[illegible]		[illegible]	16		
[illegible]	Id.	SW	22		–	–		

Lunes, 26 de noviembre de 192[illegible]

Signos usados en las cartas: viento inferior; mar; despejado; ¼ cubierto; cubierto; niebla; rocío; lluvia; nieve; pedrisco; tormenta; escarcha; presión en milibares; 12 precipitación en 24 h., en milímetros.

S. M. C. - 110



SERVICIO METEOROLÓGICO

DE CATALUÑA

CARTA DEL TIEMPO

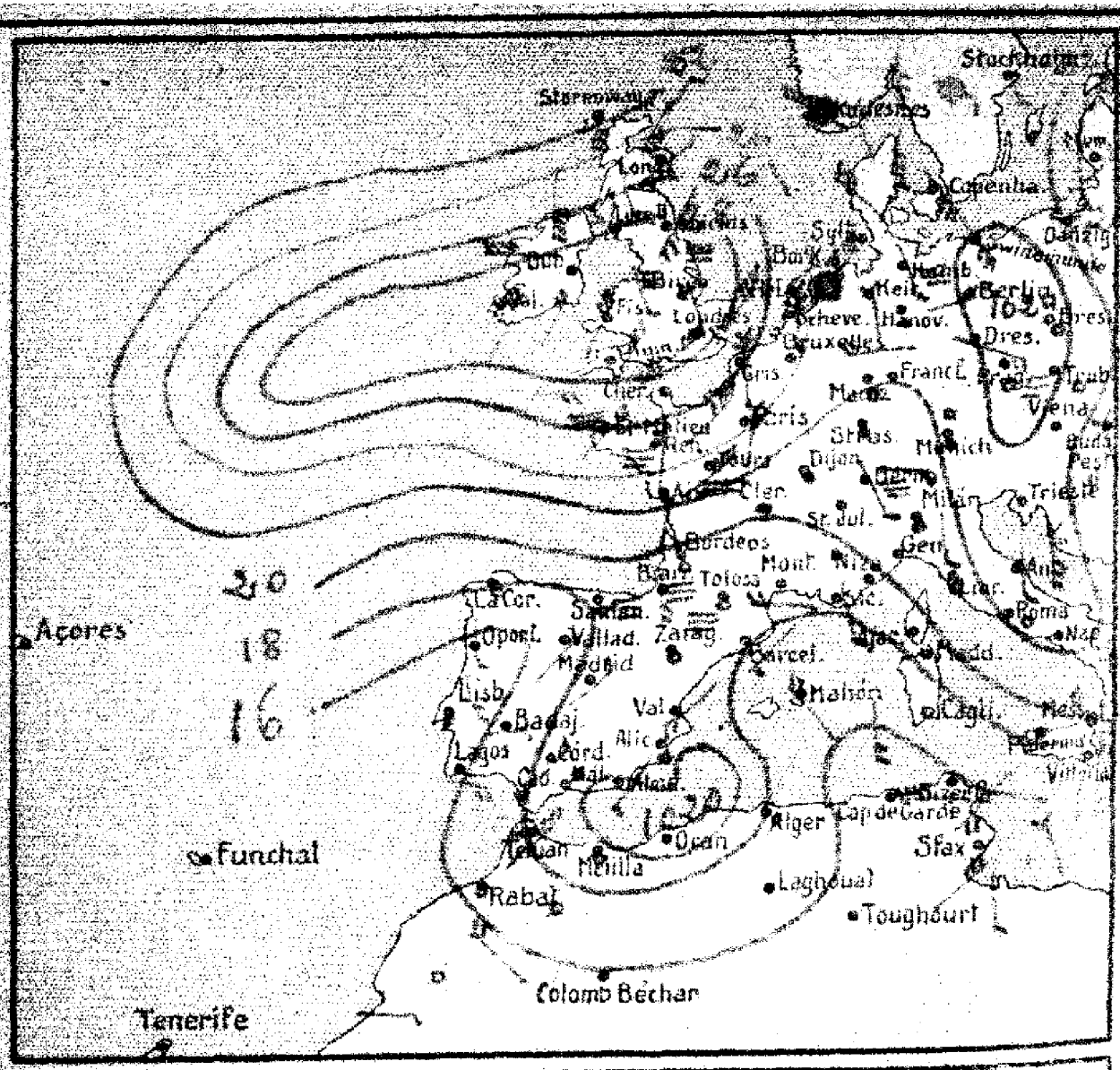

Estado del tiempo en la Europa occidental:

Parece se intensifican el régimen anticiclónico en las costas occidentales de Europa por cuyo motivo el buen tiempo es general en la Península Ibérica, Francia, Italia y Mediterráneo occidental, dominando vientos débiles de dirección variable y algunas nieblas y neblinas bajas. En el resto del occidente europeo el tiempo es variable particularmente por las Islas Británicas y costas del mar Báltico donde se registran todavía algunas lluvias. En Cataluña es probable buen tiempo.

Día 1 de septiembre de 1926 a las horas

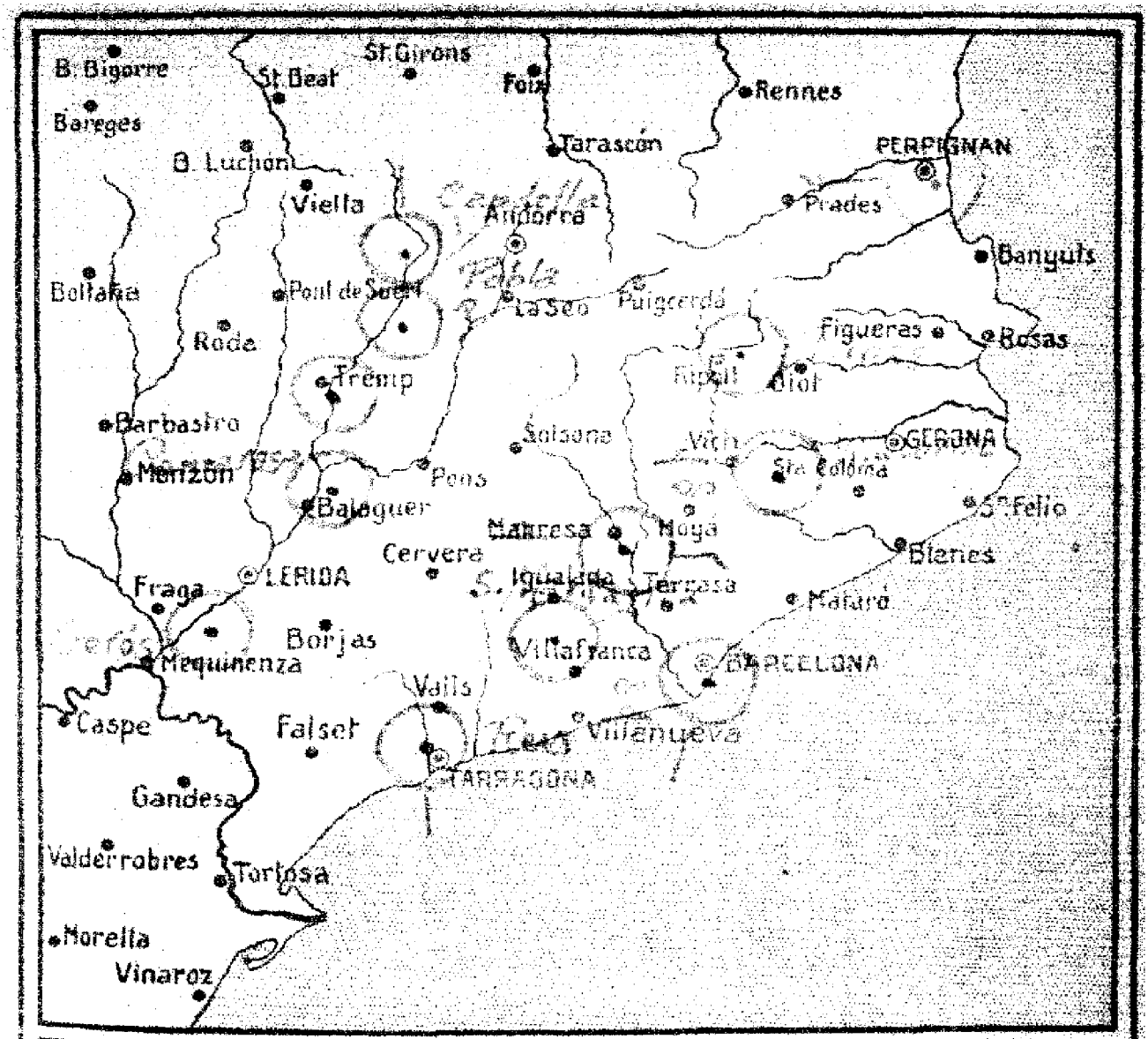

Estado del tiempo en Cataluña:

El buen tiempo es general en Cataluña con cielo completamente despejado y vientos débiles de dirección variable.

Durante las últimas 24 horas se registraron ligeras lloviznas por el alto Pirineo particularmente en la comarca del Pallars.

La temperatura máxima en Barcelona ha sido de 27° y las mínimas en Ribas de 10°.

EL DIRECTOR DEL SERVICIO: E. FONTSERÉ

DATOS RECIBIDOS DE CATALUÑA:

Localidad	A las 8 h.				En 24 h.			Observaciones especiales
	Estado del cielo	Viento	Temperatura	Mar	Temp. máx.	Temp. mín.	Precipitación	
Barcelona	Despejado	SW	23	llana	27	21		⌓ ∞
S. Adrián			24		33	21		
Espinagas	Despejado	NW	21		27	19		∞
Vilatorta	id	Calma	18		27	13		⌓ ∞
Manresa	id	E	18		24	15		⌓
S. Margarita	id	N	–		–	–		
Freser			17		26	14		
Ribas	Despejado	Calma	13		23	10		
Estangento			13		19	11	3	
Molinos			13		24	12	1	
Capdella	Despejado	N	12		25	12		
Pobla	id	Calma	18		29	15	Lluvia	
Tremp	id	id	15		30	15		
Camarasa	id	id	19		28	18		
Seros	id	id	17		35	16		
Reus	id	S	20		–	–		

Martes, 21 de septiembre de 1926

Signos usados en las cartas : viento inferior; mar; despejado; ½ cubierto; cubierto; niebla; rocío; lluvia, nieve; pedrisco; tormenta; escarcha; presión en milibares; 12 precipitación en 24 h., en milímetros.

SERVICIO METEOROLÓGICO

DE CATALUÑA

CARTA DEL TIEMPO

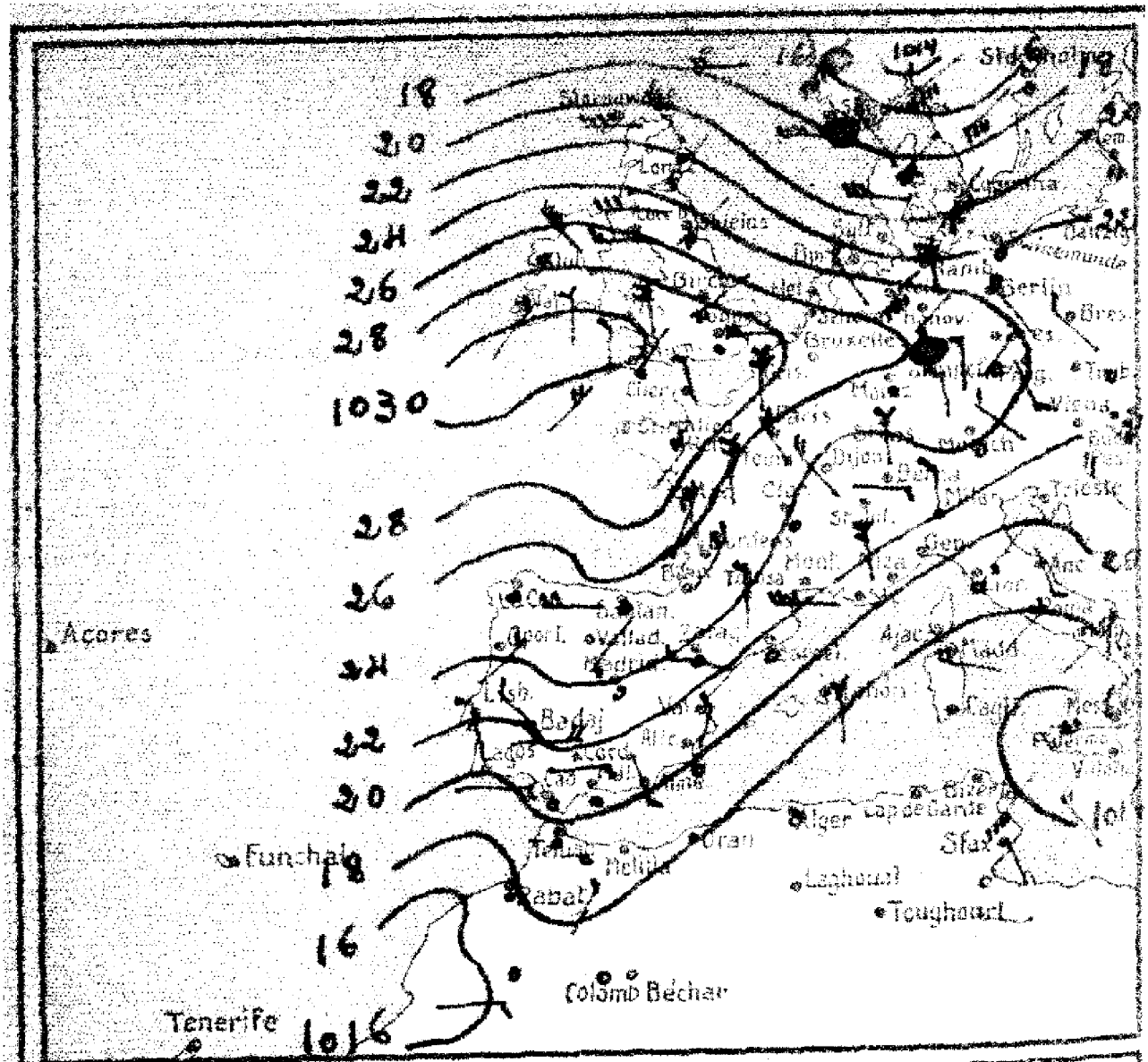

Estado del tiempo en la Europa occidental:

Persiste estacionario el buen tiempo en la mayor parte del occidente europeo debido a la intensificación de las altas presiones. — En Alemania, Inglaterra, Francia y norte de España se observan abundantes á intensas nieblas bajas. — En las Islas Británicas domina una corriente general de vientos del N. cuadrante motivando el descenso de la temperatura en dichas islas y costas de Noruega. — En el resto de Europa el calor vuelve a intensificarse, particularmente por nuestra Península, norte de Africa y Mediterráneo occidental.

Día 22 de septiembre de 1926 a las 7 horas

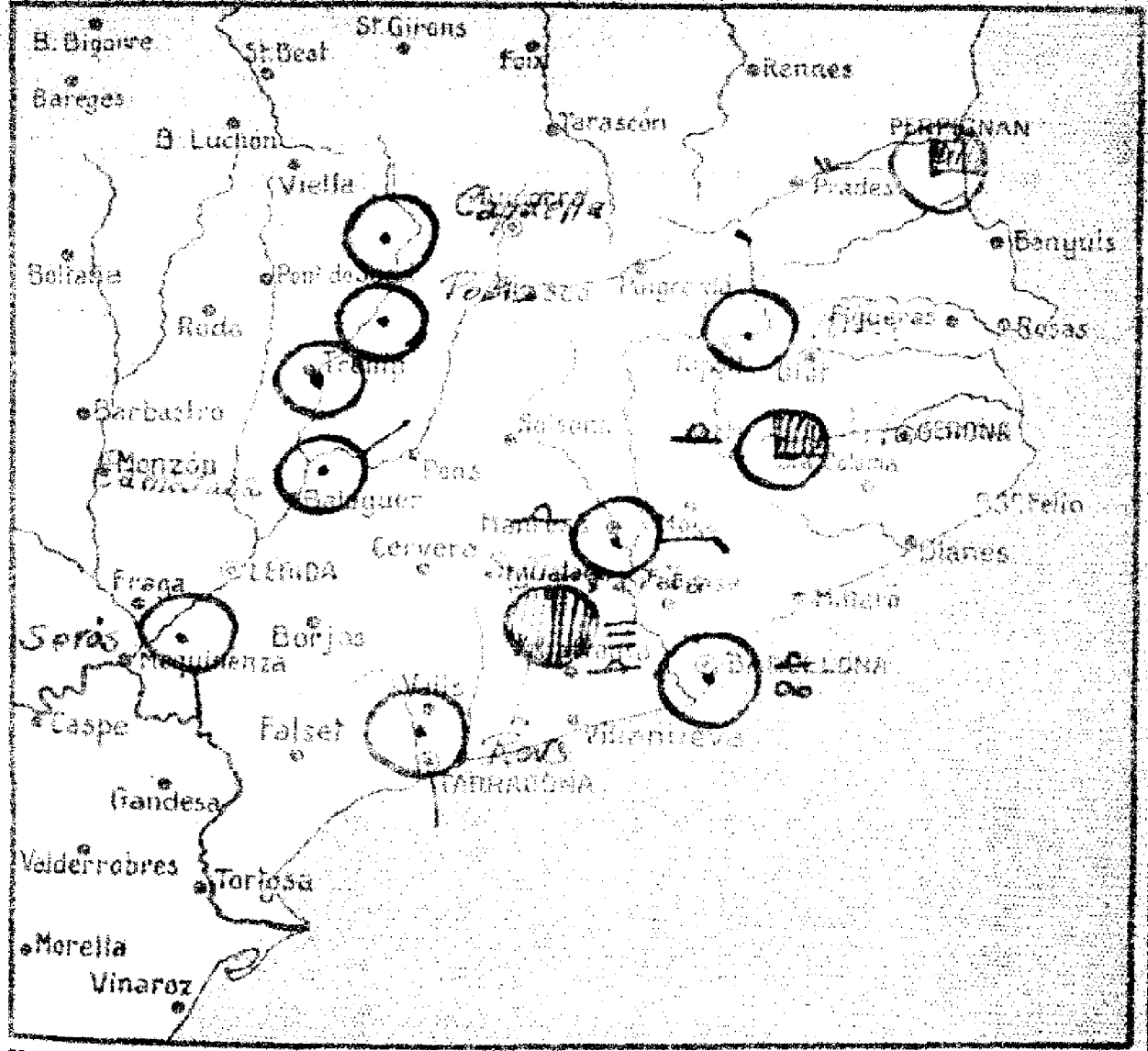

Estado del tiempo en Cataluña:

En toda Cataluña persiste el régimen de cielo completamente despejado, vientos débiles de dirección variable y temperaturas en alza. La máxima en Tremp ha sido de 31° y en Barcelona de 28°. La mínima en Ribas ha sido de 8°.

EL DIRECTOR DEL SERVICIO: E. FONTSERÉ

DATOS RECIBIDOS DE CATALUÑA:

Localidad	A las 8 h.				En 24 h.			Observaciones especiales
	Estado del cielo	Viento	Temperatura	Mar	Temp. máx.	Temp. mín.	Precipitación	
Barcelona	Despejado	Calma	23	llana	28	20		⌓ ∞
[illegible]			23		33	20		
Esplugas	Despejado	WNW	18		28	17		⌓ ∞
Mataró	Lamentable	Calma	17		30	12		⌓
Manresa	Despejado	E	18		27	14		⌓
[illegible]	Cubierto	SW	–		–	–		⌓ ≡
Fresno			17		30	14		
Ribas	Despejado	N	16		23	8		
Estangento			15		19	12		
Molinos			12		23	12		
Pardella	Despejado	N	10		24	10		
Pobla	id	Calma	17		28	14		
Treno	id	id	12		31	12		
Camarasa	id	NE	10		30	17		
Sierra	id	S	16		37	16		
Reus	id	S	22		–	–		
Pomiols			15		22	11		

Miércoles, 22 de septiembre de 1926

Signos usados en las cartas : ⌐ ⌐ viento inferior; ~ ~ mar; ○ despejado; ◐ ½ cubierto; ◍ cubierto; ≡ niebla; ⌓ rocío; ● lluvia, ✳ nieve; ▲ pedrisco; ⌈⌉ tormenta; ⌴ escarcha; 16 —— 16 presión en milibares; 12 precipitación en 24 h., en milímetros.

S. M. C. - 110



SERVICIO METEOROLÓGICO

DE CATALUÑA

CARTA DEL TIEMPO

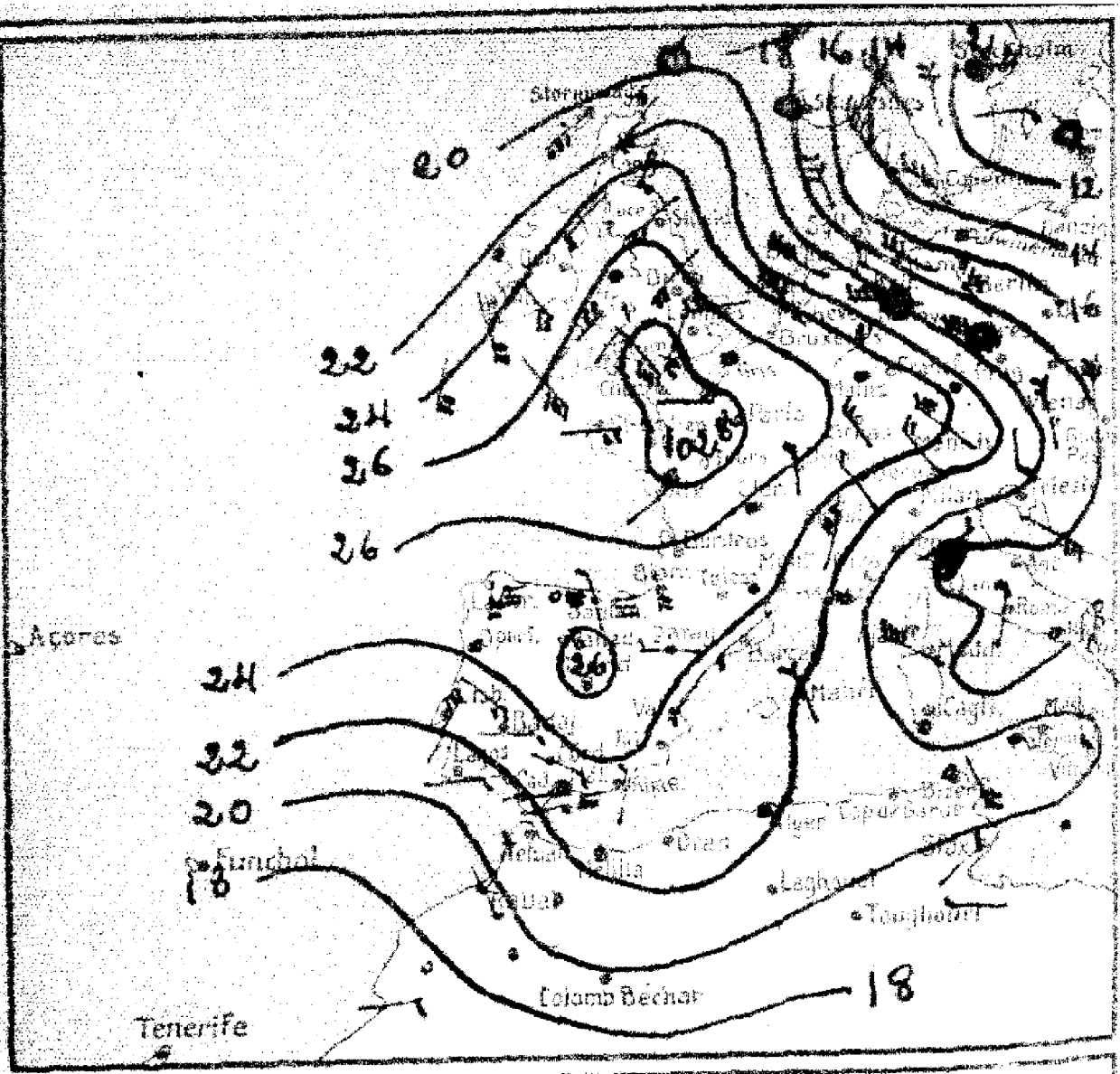

Estado del tiempo en la Europa occidental:

Persiste estacionario el régimen anticiclónico en la entrada del Canal de la Mancha bajo cuya influencia el buen tiempo es general en la mayor parte del occidente europeo. — En Escandinavia y mar Báltico se registran algunas lluvias aisladas motivadas por un ligero ciclón cuyo centro radica en el golfo de Finlandia. — En Cataluña es probable buen tiempo.

Día 23 de septiembre de 1926 a 7 horas

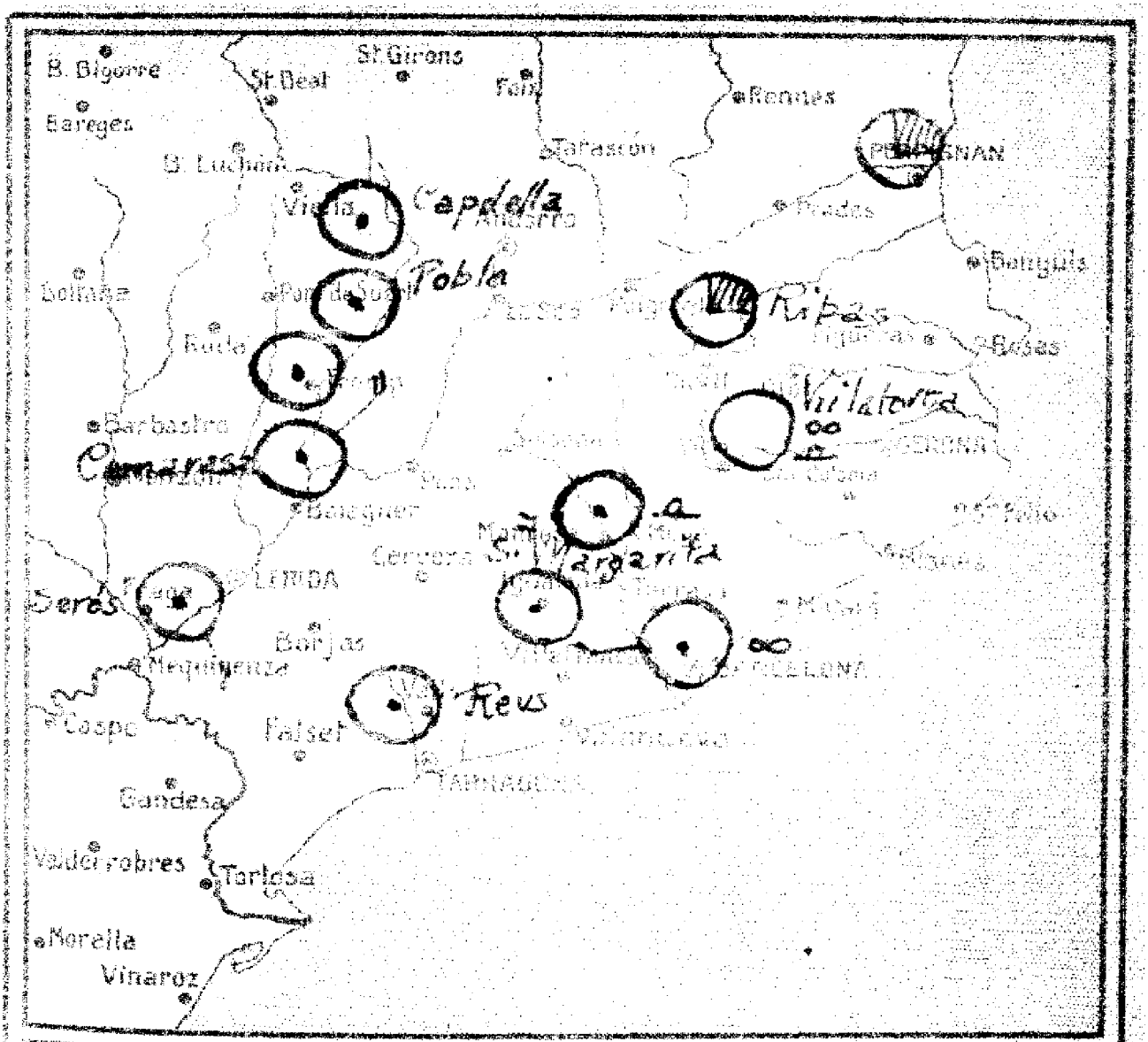

Estado del tiempo en Cataluña:

El cielo esta completamente despejado en toda Cataluña dominando vientos flojos de dirección variable y temperaturas poco elevadas. La máxima en Barcelona ha sido de 31° y la mínima en Ribas de 6°.

El recorrido total del viento durante las ultimas 24 horas ha sido de 168 kilometros

EL DIRECTOR DEL SERVICIO: E. FONTSERÉ

DATOS RECIBIDOS DE CATALUÑA:

Localidad	A las ..... h.				En 24 h.			Observaciones especiales
	Estado del cielo	Viento	Temperatura	Mar	Temp. máx.	Temp. mín.	Precipitación	
Barcelona	Despejado	W	23	llana	31	21		∞³
S. Adrián			21		32	19		
Espinosa	Despejado	NW	19		28	18		∞ △
Vilabella	id	Calma	17		29	11		∞ △
Manresa	id	id	17		26	13		△
S. Margarita	id	N	–		–	–		
Fraser			17		28	15		
Ribas	¼ nublado	Calma	12		22	9		
Estangent			15		24	13		
Molinos			14		22	11		
Capdella	Despejado	N	11		24	10		
Pobla	id	Calma	17		27	14		
Tremp	id	id	11		32	11		
Camarasa	id	NE	19		30	18		
Serós	id	SE	16		36	16		

Jueves, 23 de septiembre de 1926.

Signos usados en las cartas : ⊓⊓ viento inferior; ~~ mar; ○ despejado; ◎ ½ cubierto; ◍ cubierto; ≡ niebla; ⌓ rocío; ● lluvia, ✳ nieve; ▲ pedrisco; ⌈⌊ tormenta; ⌴ escarcha; 16—16 presión en milibares; **12** precipitación en 24 h., en milímetros.



SERVICIO METEOROLÓGICO

DE CATALUÑA

CARTA DEL TIEMPO

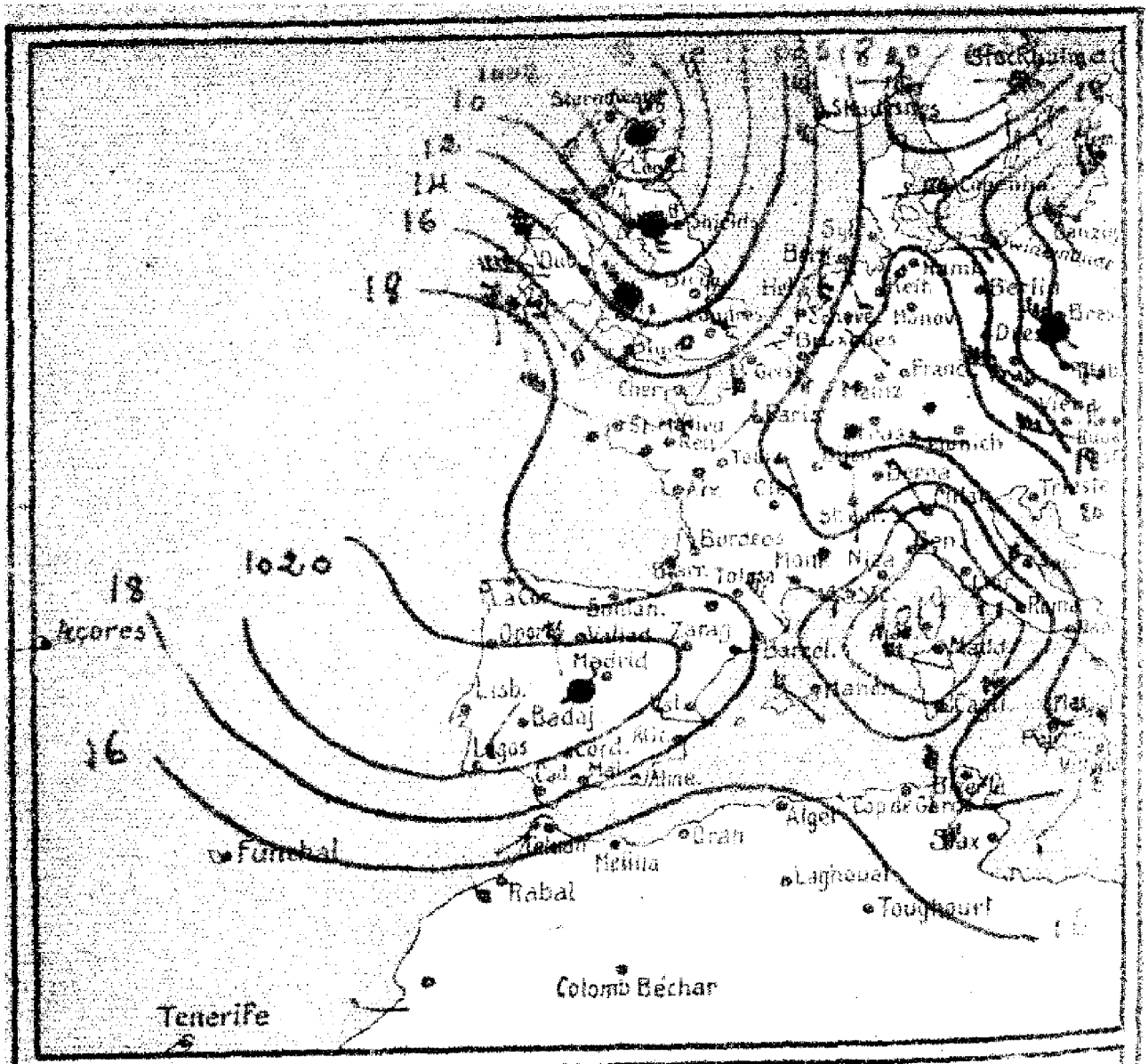

Estado del tiempo en la Europa occidental:

Rapidamente ha perdido intensidad la presión atmosférica en toda la Europa occidental con un centro de mínima al norte de las Islas Británicas y un secundario en el Mediterráneo, dando lugar a un tiempo general muy variable e inseguro con abundante nubosidad en la Península Ibérica, Francia, Inglaterra y Europa central y con lluvias y fuertes temporales en las Islas Británicas. — En Cataluña es probable tiempo variable e inseguro con algo a tormenta

Día 24 de septiembre de 192[illegible] a 7 horas

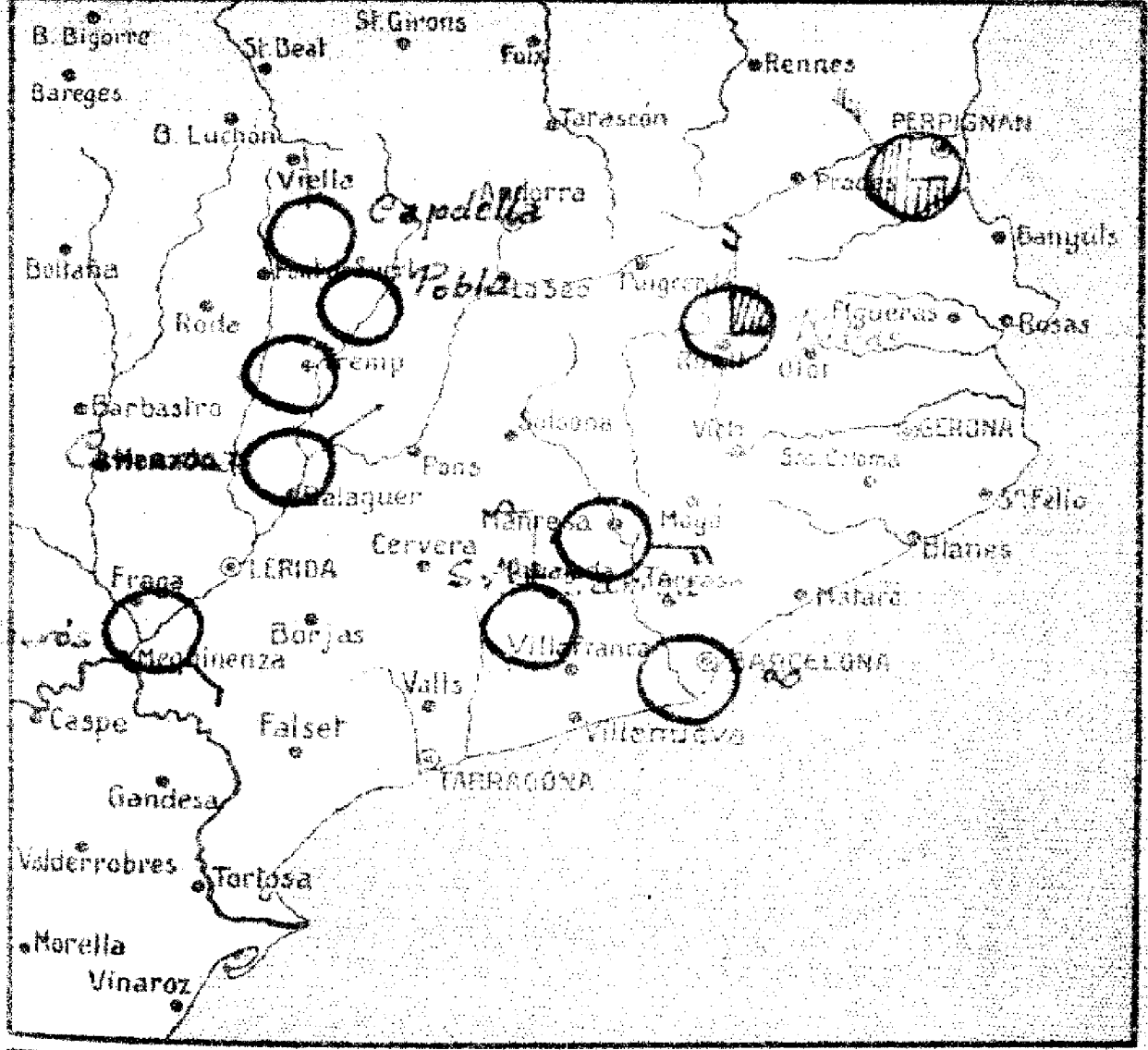

Estado del tiempo en Cataluña:

En Cataluña el tiempo es todavía bueno — cielo despejado y vientos muy débiles del primer cuadrante.

Las temperaturas han descendido ligeramente, registrándose la máxima en Barcelona de 29° la mínima de 11° en Cazadella y Reus.

El recorrido total del viento durante las últimas 24 horas ha sido de 121 kilómetros.

EL DIRECTOR DEL SERVICIO: E. FONTSERÉ

DATOS RECIBIDOS DE CATALUÑA:

Localidad	A las 8 h.				En 24 h.			Observaciones especiales
	Estado del cielo	Viento	Temperatura	Mar	Temp. max.	Temp. min.	Precipitación	
Barcelona	Despejado	Calma	22	marejadilla	29	20		∞ 3
Adrián			21		32	19		
Panvosa	Despejado	E	18		26	14		⌓
Margarita	id	N	–		–	–		
[illegible]			19		21	16		
Ribas	1/4 nublado	N	15		23	11		
Estangento			12		20	12		
Molinos			13		23	13		
Pandella	Despejado	N	14		24	11		
Pobla	id	Calma	18		28	15		
Tremp	id	id	12		21	11		
Pamarasa	id	NE	19		32	18		
Serós	id	SE	17		37	16		

Viernes, 24 de septiembre de 1926

Signos usados en las cartas : ⊓⊓ viento inferior; ~ mar; ○ despejado; ◎ 1/4 cubierto; ◍ cubierto; ≡ niebla; ⌓ rocío; ● lluvia; ✳ nieve; ▲ pedrisco; ⊠ tormenta; ⊔ escarcha; 18 — 18 presión en milibares; **12** precipitación en 24 h., en milímetros.

S. M. C. - 110



SERVICIO METEOROLÓGICO

DE CATALUÑA

CARTA DEL TIEMPO

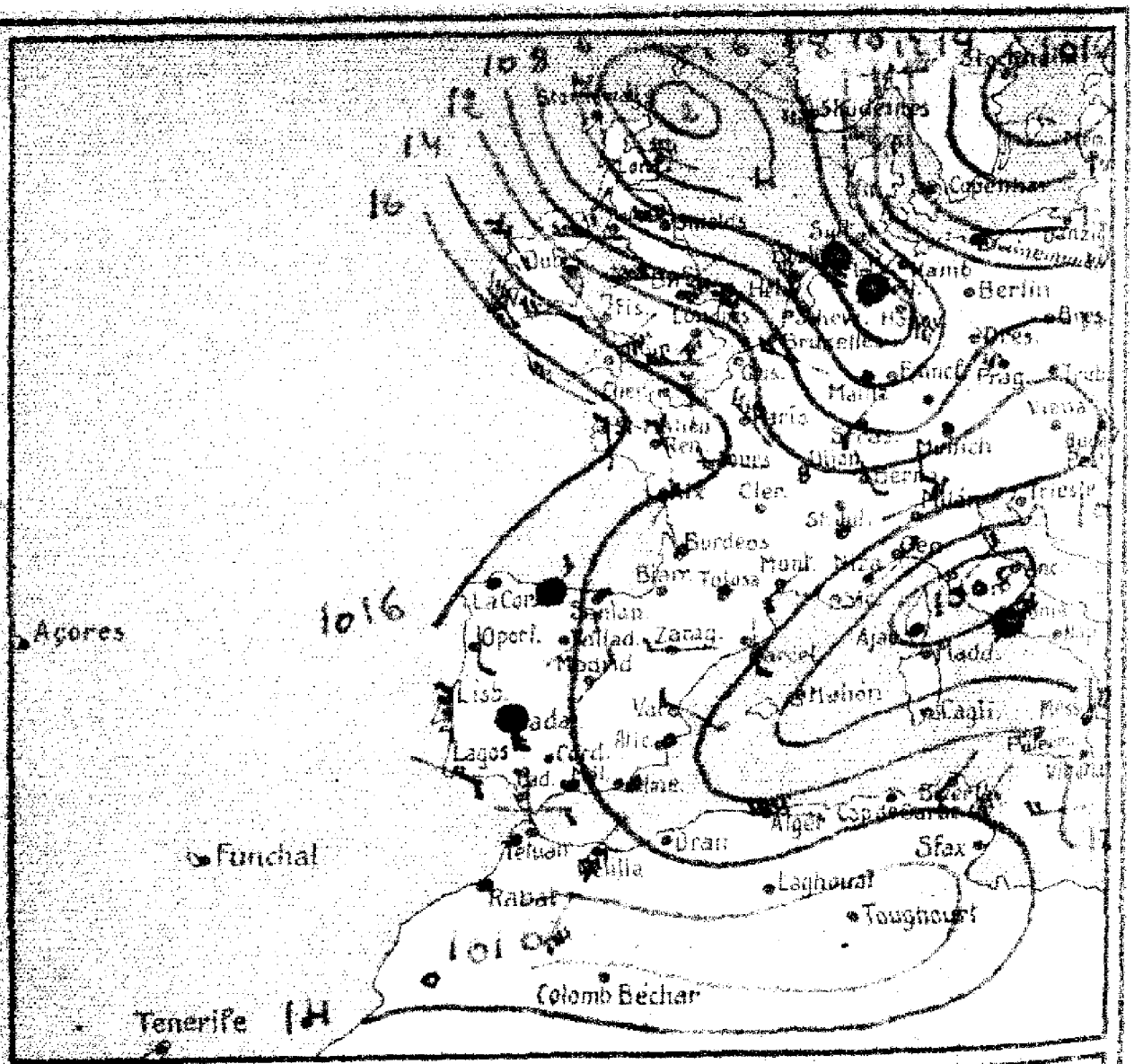

Estado del tiempo en la Europa occidental:

Bajo la influencia de una depresión situada en Escocia y un mínimo secundario en el Mediterráneo empeora rápidamente el tiempo por todo el occidente europeo principalmente en Alemania y Península Ibérica estableciéndose un régimen general de tiempo muy variable e inseguro con abundantes tormentas aisladas. La zona de altas temperaturas del Mediterráneo persiste estacionaria pero tiende a extenderse hacia el Sur. En Cataluña es probable régimen tormentoso con vientos del [illegible].

Día 25 de septiembre de 1926 a 7 horas

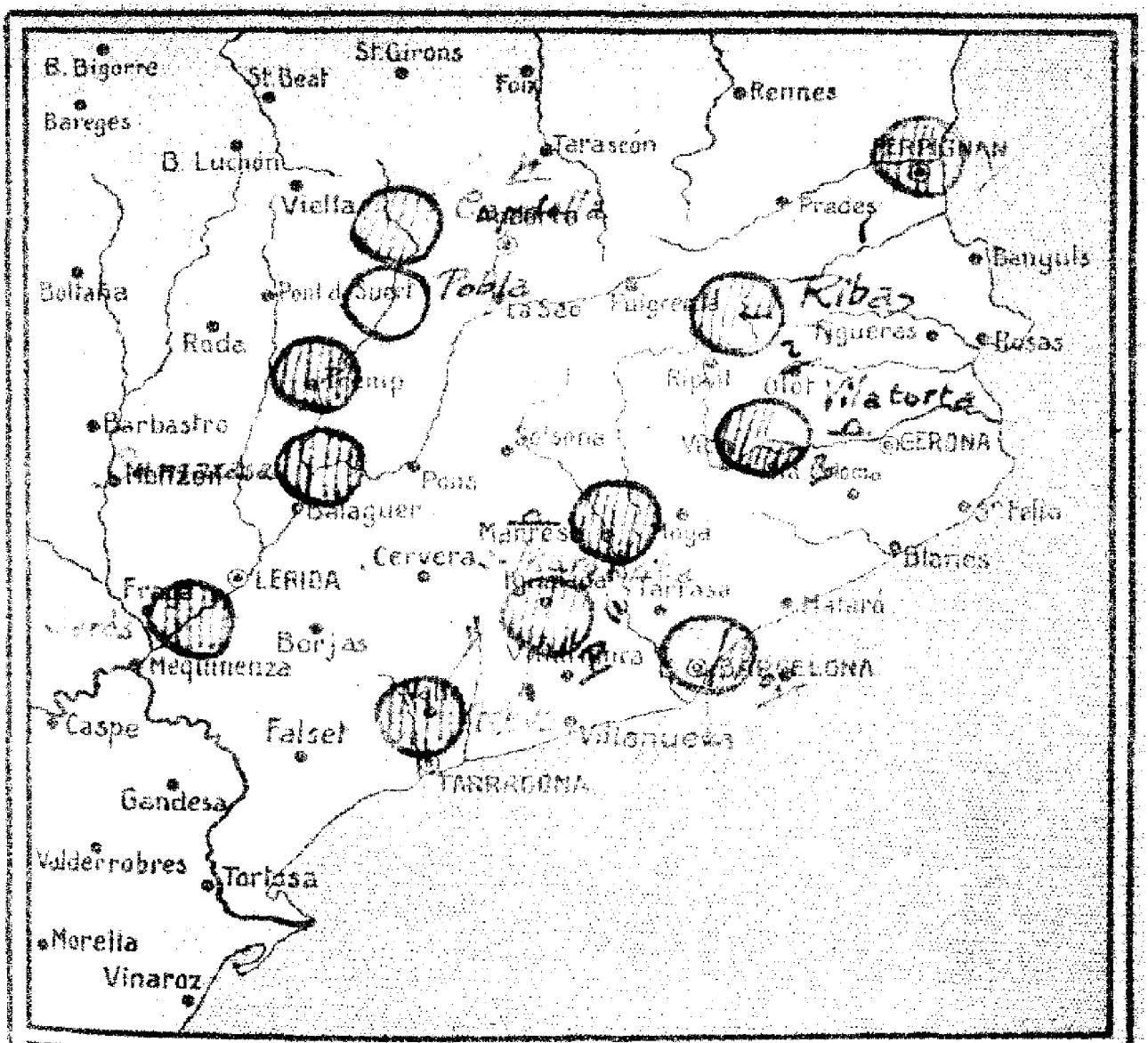

Estado del tiempo en Cataluña:

En toda Cataluña reina tiempo variable dominando cielo completamente cubierto y nuboso, de la región de Levante.

Durante las últimas 24 horas se han registrado tormentas por los llanos de Vich y Besas, valle de Ribas y gran parte del resto del Pirineo.

La temperatura máxima en Barcelona fué de 30° y la mínima en el Lago Estangento de 10°.

EL DIRECTOR DEL SERVICIO: E. FONTSERÉ

DATOS RECIBIDOS DE CATALUÑA:

Localidad	A las ... h.				En 24 h.			Observaciones especiales
	Estado del cielo	Viento	Temperatura	Mar	Temp. máx.	Temp. mín.	Precipitación	
[illegible]	Nublado	S	25	llano	30	22	0,0	[illegible]
[illegible]			23		35	20		
[illegible]	Nublado	NE	24		30	21	0,0	
[illegible]	id	Calma	18		30	24	2	[illegible]
[illegible]	Nublado	N	18		27	16		[illegible]
[illegible]	id	SW	-		-	-	lluvia	[illegible]
[illegible]			17		27	15		
[illegible]	Nublado	E	18		24	19	2	
[illegible]			21		19	10	2	
[illegible]			15		23	13		
[illegible]	Nublado	NE	14		25	11	ni	
[illegible]	Despejado?	Calma	20		29	15		
[illegible]	Nublado	id	19		25	13		
[illegible]			13		23	11		
[illegible]	Nublado	Calma	24		20	19		
[illegible]	id	id	19		35	18		
[illegible]	id	NE	24		-	-		
	Sábado	25	de	septiembre	de	1926		

Signos usados en las cartas : viento inferior; mar; despejado; ¼ cubierto; cubierto; niebla; rocío; lluvia; nieve; pedrisco; tormenta; escarcha; presión en milibares; 12 precipitación en 24 h., en milímetros.



SERVICIO METEOROLÓGICO

DE CATALUÑA

CARTA DEL TIEMPO

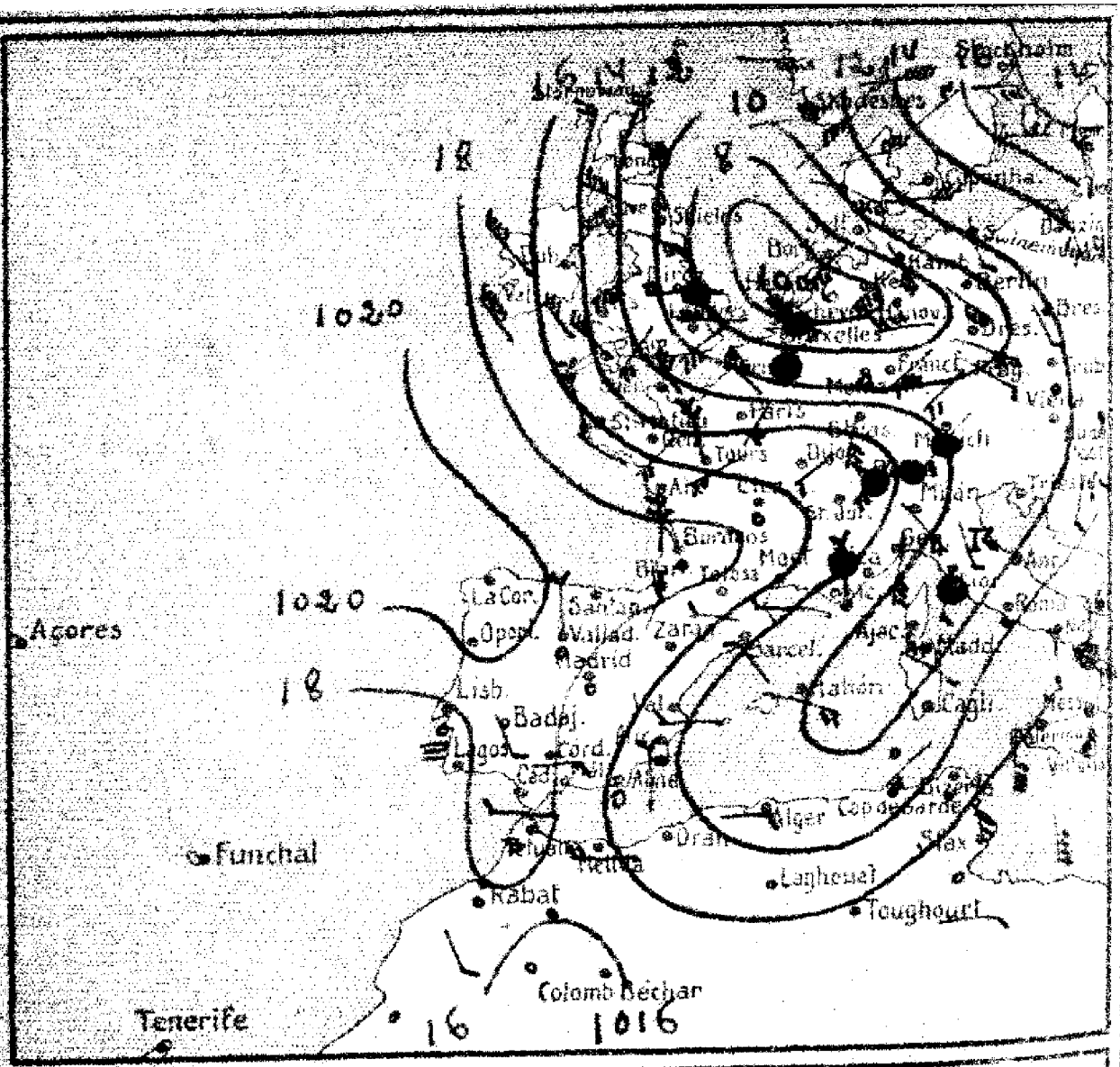

Estado del tiempo en la Europa occidental:

Empeora notablemente el tiempo en la mayor parte del occidente europeo debido a una importante depresión barométrica cuyo centro radica en el mar del Norte produciéndose abundantes lluvias por los Países Bajos, Suiza y gran parte del Nor de Alemania. — En el golfo de Génova se ha formado asimismo una depresión que da lugar a tiempo muy variable e inseguro en todo el Mediterráneo registrándose tormentas en Italia y vientos fuertes del 2º cuadrante en las costas de Túnez.

En Cataluña son probables vientos de Levante con algunas

Día ... de ... de 192 ... a ... horas

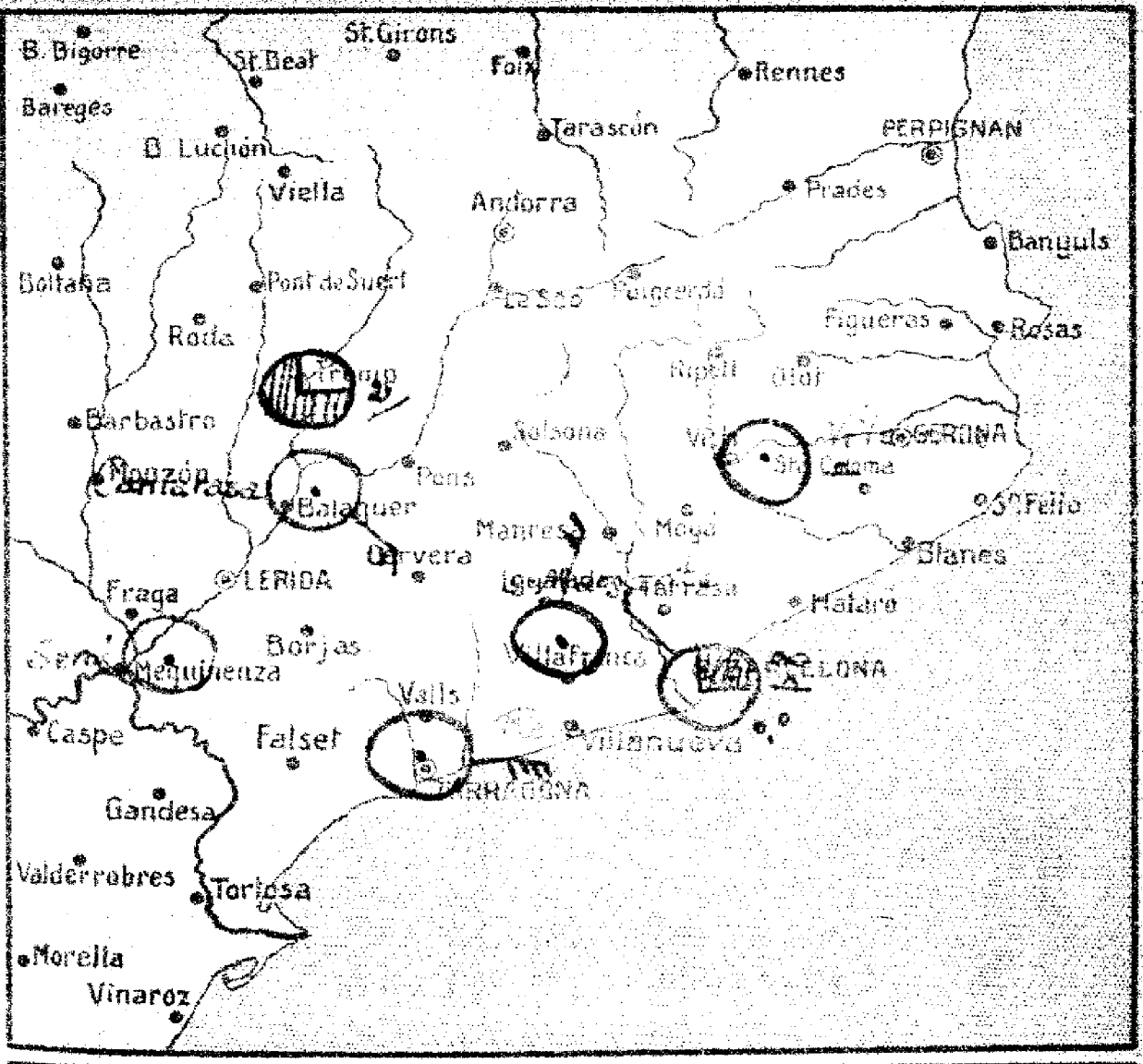

Estado del tiempo en Cataluña:

El tiempo en Cataluña es bueno pero presenta aspecto de poca estabilidad.

En la región costera se registran abundantes nubes pero por el interior en general el cielo está despejado.

Temperatura máxima en Barcelona 24° mínima en San Julian de Vilatorta 11°

El Director del Servicio: E. FONTSERE

DATOS RECIBIDOS DE CATALUÑA:

Localidad	A las 8 h. Estado del cielo	Viento	Temperatura	Mar	En 24 h. Temp. máx.	Temp. mín.	Precipitación	Observaciones especiales
Barcelona	1/4 nublado	NW	23		30	21	0,0	⌓ ∞
Adrián								
Aplugas	1/4 nublado	N	20		28	18		
Batorta	Despejado	Calma	18		26	11		⌓
Baurosa								
Margarita	Despejado	NE	–		–	–		
Vaser								
Ibas								
Estangente								
Minos								
Mandella								
Mola								
Tempo	3/4 nublado	Calma	16		26	11	2	
Tomiols								
Tamarasa	Despejado	SE	19		27	19		
Serós	id	Calma	16		31	13		
Reus	id	SE	21		–	–		

Lunes, 27 de septiembre de 1926

Signos usados en las cartas : ⌐ ⌐ viento inferior; ~ ~ mar; ○ despejado; ◎ 1/2 cubierto; ◍ cubierto; ≡ niebla; ⌓ rocío; ● lluvia; ✕ nieve; ▲ pedrisco; ⊼ tormenta; ⌴ escarcha; "——" presión en milibares; 12 precipitación en 24 h., en milímetros.

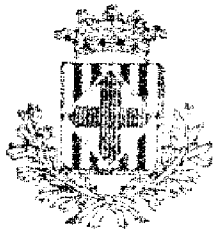

SERVICIO METEOROLÓGICO

DE CATALUÑA

CARTA DEL TIEMPO

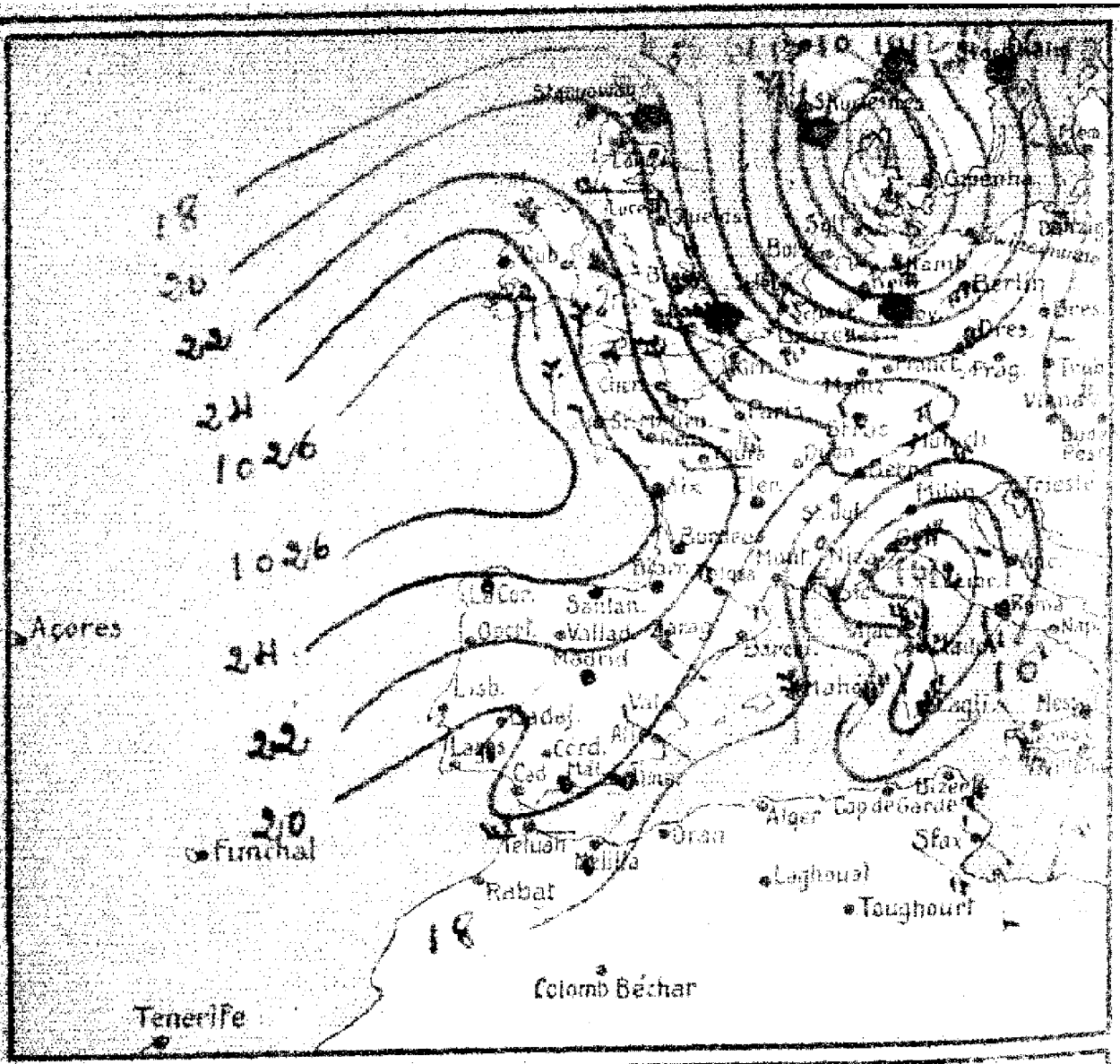

Estado del tiempo en la Europa occidental:

Persiste estacionario el régimen de tiempo variable en la mayor parte del occidente europeo, especialmente en las Islas Británicas, mar del Norte, [illegible] de carácter tormentoso. — Las altas presiones vuelven a intensificarse en el NW de Fra[illegible] por cuyo motivo el tiempo tiende a mejorar por las costas de Portugal y mitad meridional de nuestra Península. En Cataluña es probable tiempo muy [illegible] con algunas lluvias aisladas.

Día 28 de septiembre de 1926 a 7 horas

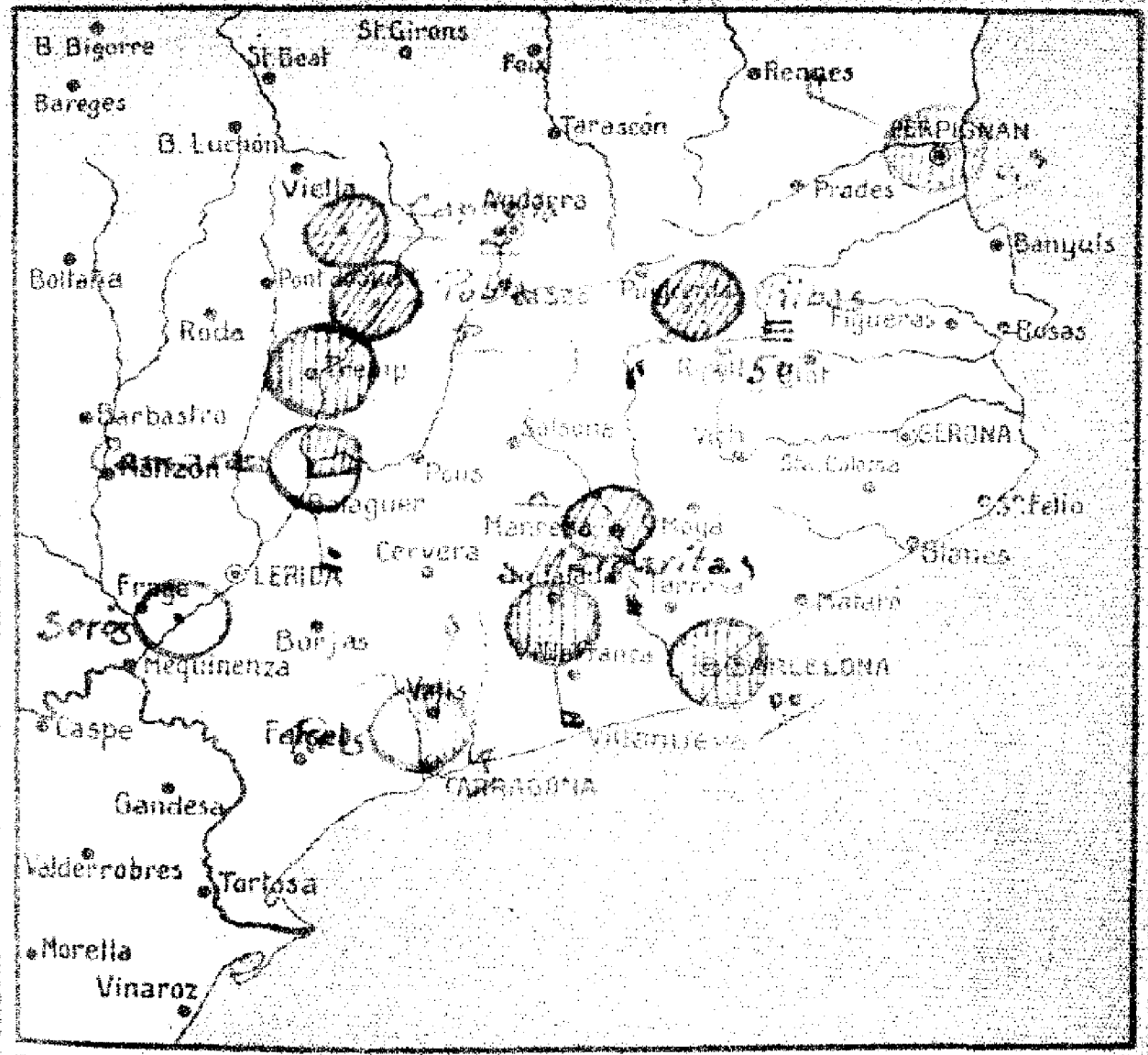

Estado del tiempo en Cataluña:

El tiempo en Cataluña es muy variable e inseguro con cielo semi-cubierto por la provincia de Tarragona y nublado en el resto de la región. — Durante las últimas 24 horas se han registrado chubascos en toda la región Pirenaica. Las temperaturas han experimentado un notable descenso, la máxima en Barcelona ha sido de 25° y la mínima en el lago Estangento de 5°.

EL DIRECTOR DEL SERVICIO: E. FONTSERÉ

DATOS RECIBIDOS DE CATALUÑA:

Localidad	A las 8 h.				En 24 h.			Observaciones especiales
	Estado del cielo	Viento	Temperatura	Mar	Temp. máx.	Temp. mín.	Precipitación	
[illegible]	Nublado	NE	20	marejadilla	25	20	0,0	
[illegible]			22		31	20		
[illegible]	Nublado	NE	18		27	18	0,0	
[illegible]								
[illegible]	Nublado	S	18		24	17		⌓
[illegible]	Nublado	S	—		—	—		
[illegible]			11		21	10		
[illegible]	Nublado	SW	14		20	12	50 ?	≡
[illegible]			7		12	5	5	
[illegible]			15		21	12		
[illegible]	Nublado	E	10		18	9	2	
[illegible]	Nublado	Calma	16		24	14	lluvia	
[illegible]	Nublado	Calma	13		24	9		
[illegible]								
[illegible]	½ nublado	S	18		28	18		
[illegible]	Despejado	Calma	17		30	15		
[illegible]	½ nublado	NE	19		—	—	lluvia	

Martes, 28 de septiembre de 1926.

Signos usados en las cartas : ⌐ ⌐ viento inferior; ~ ~ mar; ○ despejado; ◎ ½ cubierto; ◍ cubierto; ≡ niebla; ⌓ rocío; ● lluvia; ✕ nieve; ▲ pedrisco; ⊠ tormenta; ⊔ escarcha; 18——14 presión en milibares; 12 precipitación en 24 h., en milímetros.

S. M. C. - 110

SERVICIO METEOROLÓGICO

DE CATALUÑA

CARTA DEL TIEMPO

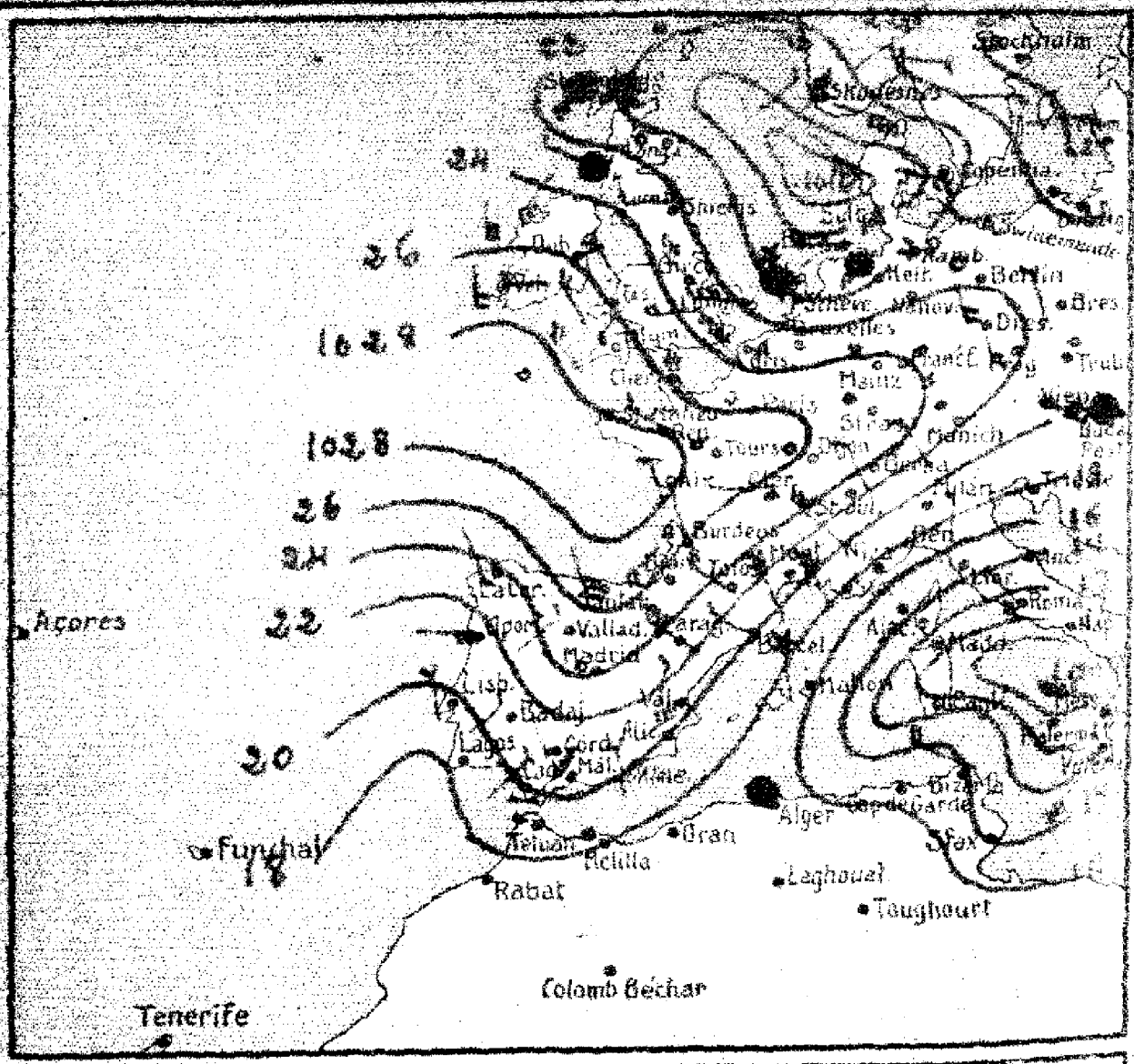

Estado del tiempo en la Europa occidental:

Mejora notablemente el tiempo en la mayor parte de la Península Ibérica y Francia debido a intensificarse el régimen de presiones elevadas por las costas occidentales de nuestro Continente. — Las bajas presiones constituyen un ciclón bien definido cuyo centro radica en Italia registrándose fuertes temporales y algunos chubascos en las costas del mar Cirreno, regiones alpinas y mediodía de Francia.

En Cataluña es probable tiempo variable con vientos fuertes del cuarto cuadrante.

Día 29 de septiembre de 1926 a 7 horas

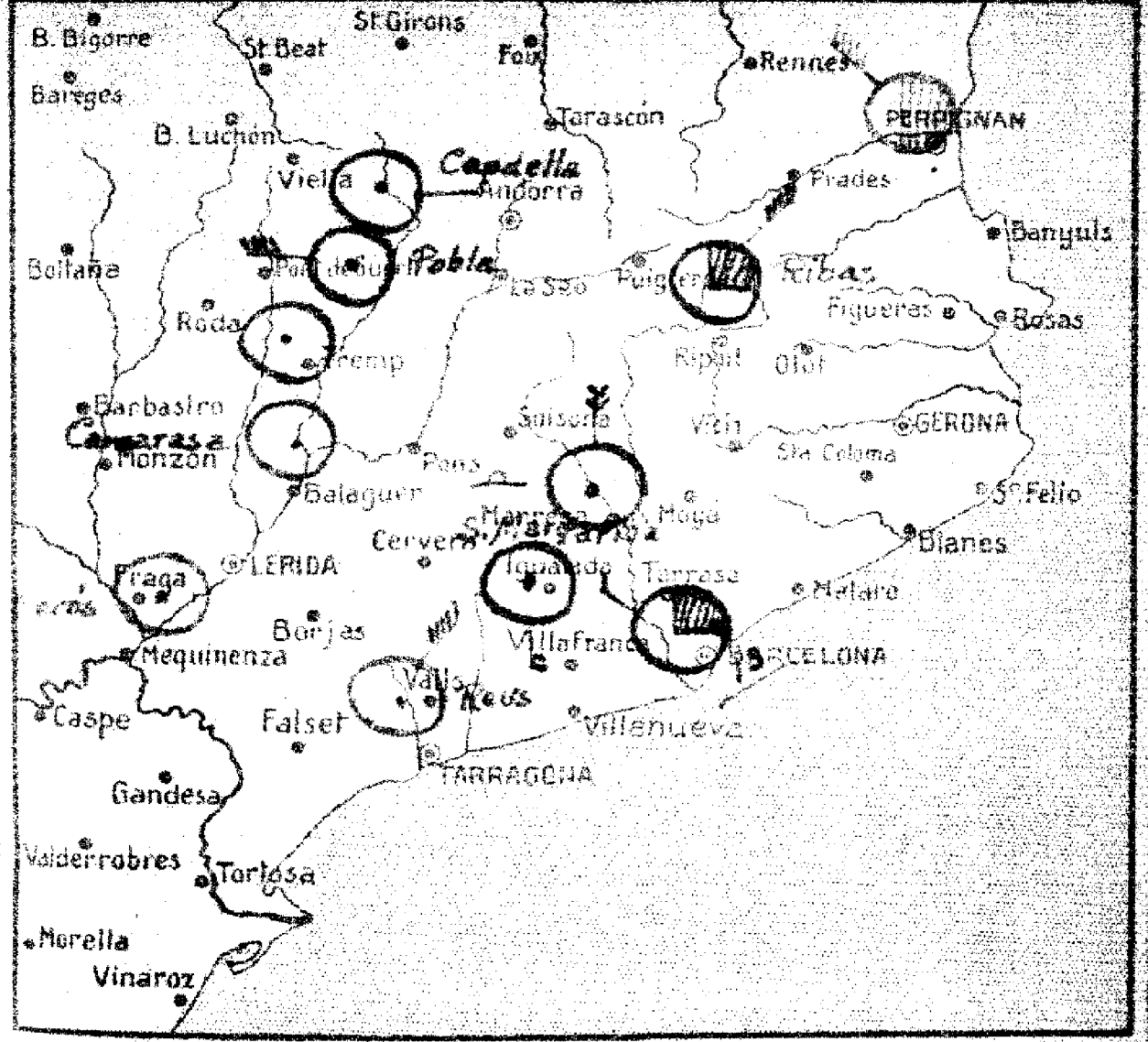

Estado del tiempo en Cataluña:

En Cataluña todavía reina tiempo variable registrándose vientos fuertes por las provincias de Gerona y Tarragona.

Las lluvias registradas ayer quedaron limitadas solamente a la región costera y varios puntos de la provincia de Barcelona. La máxima cantidad de agua recogida fué de 15 milímetros en Esplugas de Llobregat. En nuestra ciudad la lluvia caída fué de 13 m/m.

El descenso de la temperatura ha sido notable por toda la región correspondiendo la mínima de 0° en el Estangento.

EL DIRECTOR DEL SERVICIO: E. FONTSERÉ

DATOS RECIBIDOS DE CATALUNA:

Localidad	A las 8 h. Estado del cielo	Viento	Temperatura	Mar	En 24 h. Temp. máx.	Temp. mín.	Precipitación	Observaciones especiales
Barcelona	1/4 nublado	WNW	16	marejadilla	21	15	13	
S. Marian			20		31	17		
Esplugas	1/2 nublado	N	13		22	13	15	
Manresa	Despejado	N	13		21	9		
S. Margarita	id	S	–		–	–		
Freser			8		18	6		
Ribas	1/4 nublado	NE	10		17	4		
Estangente			2		8	0		
Molinos			7		19	6		
Capdella	Despejado	E	6		17	4		
Pobla	id	W	14		27	13		
Tremp	id	calma	12		22	3		
Camarasa	id	id	14		25	14		
Serós	id	id	17		27	11		
Reus	id	NE	14		–	–		

Miércoles, 29 de septiembre de 1926.

Signos usados en las cartas: viento inferior; mar; despejado; 1/2 cubierto; cubierto; niebla; rocío; lluvia; nieve; pedrisco; tormenta; escarcha; presión en milibares; 12 precipitación en 24 h., en milímetros.

S. M. C. - 110

SERVICIO METEOROLÓGICO
DE CATALUÑA

CARTA DEL TIEMPO

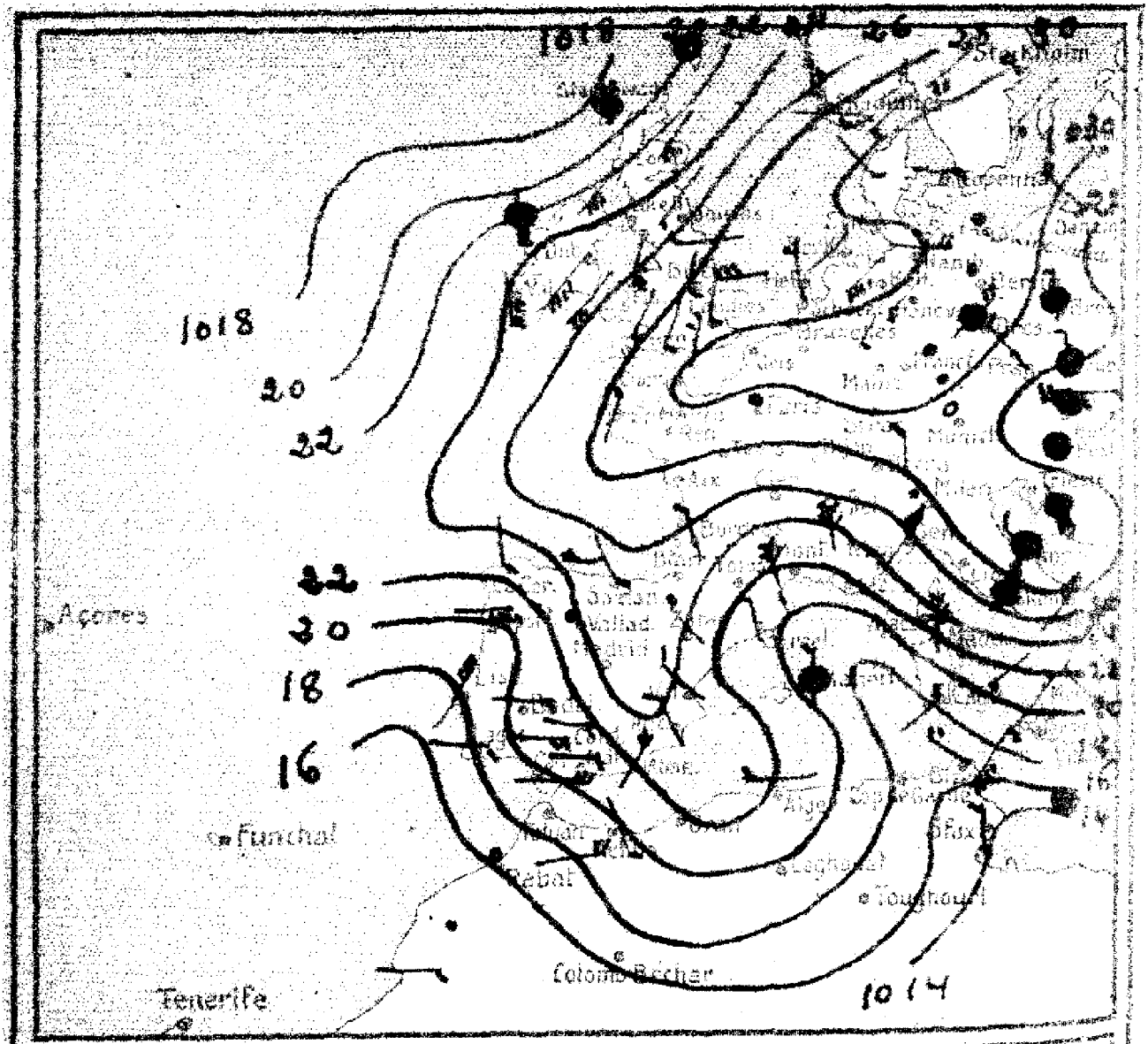

Estado del tiempo en la Europa occidental:

Mejora el tiempo en todas las costas occidentales de Europa debido a intensificarse el régimen anticiclónico de Francia extendiéndose por la mayor parte de nuestro Continente.- En la Europa central, Italia y costas de Genes reinan violentos temporales acompañados de fuertes tormentas motivadas por el contacto de las corrientes tropical y polar de la depresión barométrica que los últimos días cruzó el Mediterráneo occidental en dirección a los Baleares y Oriente. En Cataluña es probable buen tiempo y algunas nieblas bajas.

Día 30 de septiembre de 1926 a 7 horas

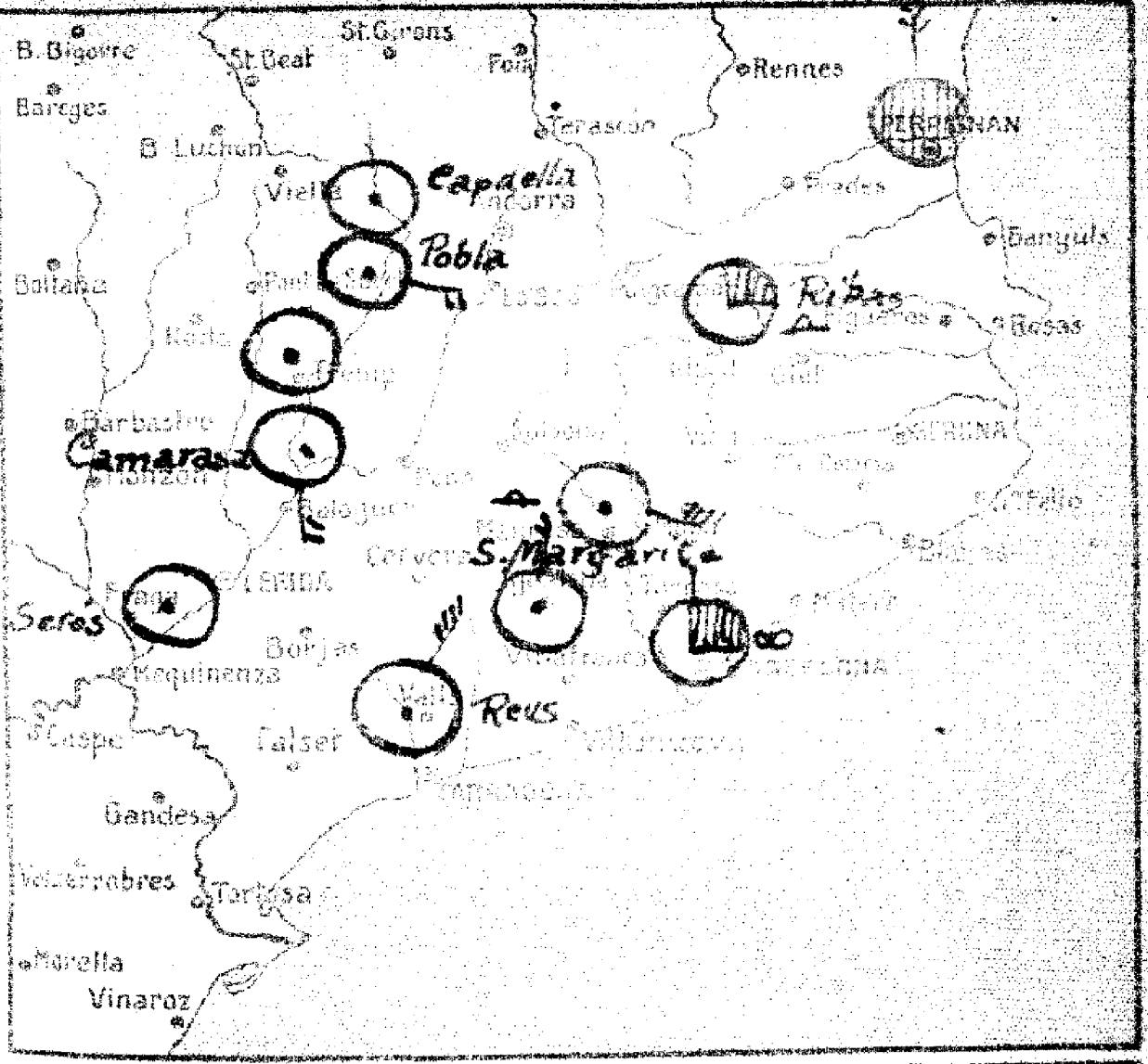

Estado del tiempo en Cataluña:

El tiempo en Cataluña es bueno observándose algunas nubes por la región costera y despejado por el interior.

La temperatura máxima en Barcelona ha sido de 24 grados y la mínima en el lago Estangento de 2 grados.

El recorrido total del viento durante las últimas 24 horas ha sido de 183 kilómetros.

EL DIRECTOR DEL SERVICIO: E. FONTSERE

DATOS RECIBIDOS DE CATALUNA:

Localidad	A las ... h. Estado del cielo	Viento	Temperatura	Mar	En 24 h. Temp. máx.	Temp. mín.	Precipitación	Observaciones especiales
[illegible]	Semicubierto	N	17	[illegible]	24	6		
[illegible]			17		28	13		
[illegible]	Nublado	N	14		22	12		
[illegible]	Despejado	SE	11		20	7		
[illegible]	id	NE	—		—	—		
[illegible]			10		17	7		
Tortosa	Semicubierto	Calma	6		18	3		
[illegible]			5		9	2		
[illegible]			7		12			
Mataró					14	5		
Capdella	Despejado	N	5		26	8		
[illegible]	id	E	10		22	6		
[illegible]	id	Calma	6		20	13		
Cambrils	id	S	13		27	9		
Seros	id	Calma	9		—	—		
Reus	id	NE	10					

Jueves, 30 de septiembre de 1926

Signos usados en las cartas : viento inferior; mar; despejado; ¼ cubierto; cubierto; niebla; rocío; lluvia; nieve; pedrisco; tormenta; escarcha; presión en milímetros; precipitación en 24 h., en milímetros.

SERVICIO METEOROLÓGICO

DE CATALUÑA

CARTA DEL TIEMPO

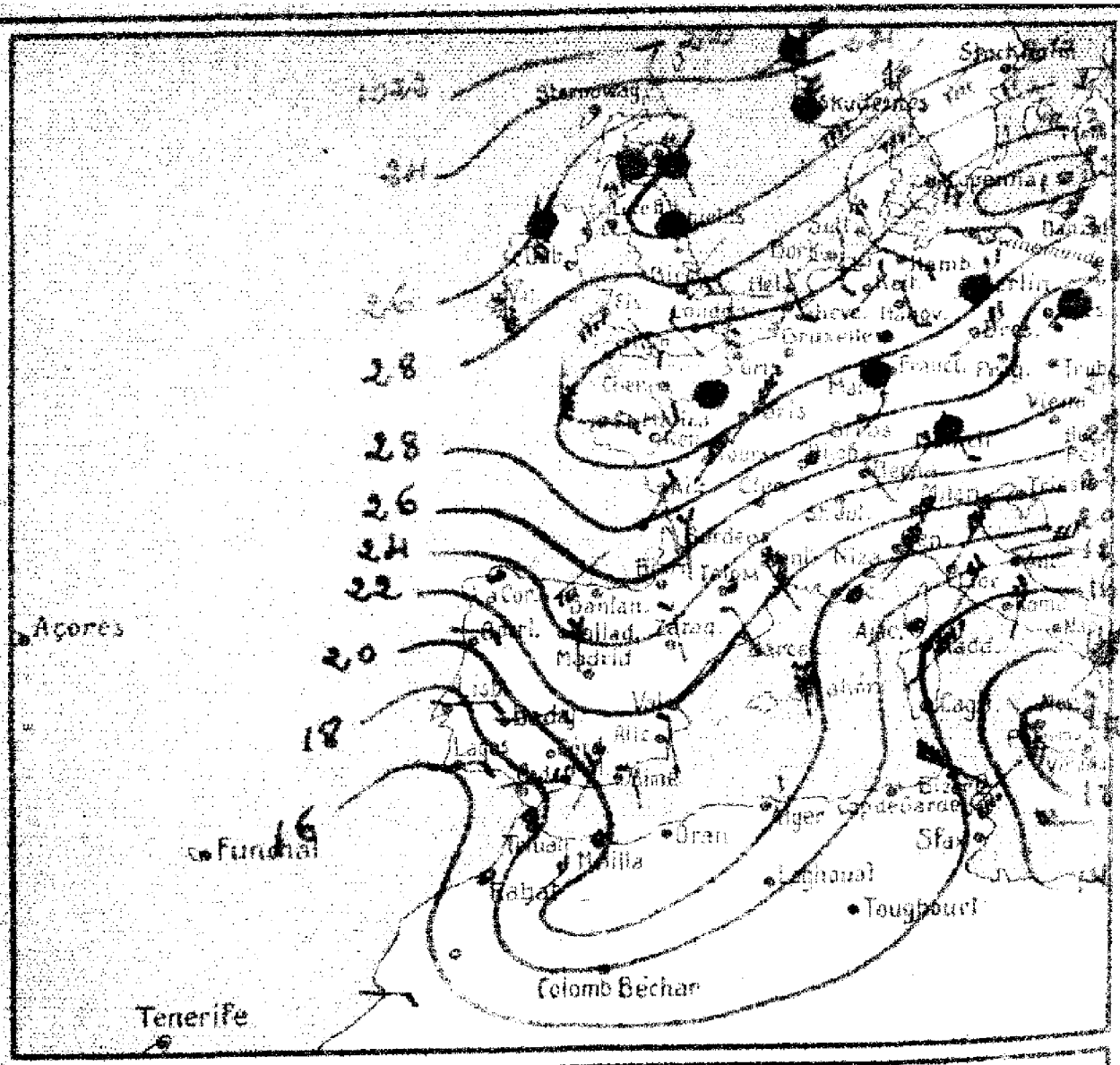

Estado del tiempo en la Europa occidental:

Persiste sin gran variación el régimen anticiclónico del occidente europeo dando lugar a tiempo en general bueno exceptuando zona de intensas y persistentes lluvias que se registran en Escocia y costas de Noruega. — En nuestra península domina cielo despejado pero por Andalucía presenta aspecto de poca estabilidad pues al iniciarse en el estrecho de Gibraltar los vientos de Levante, es probable la formación de un mínimo barométrico en las costas meridionales del norte de Africa.

En Cataluña es probable buen tiempo

Día 1º de octubre de 1926 a 7 horas

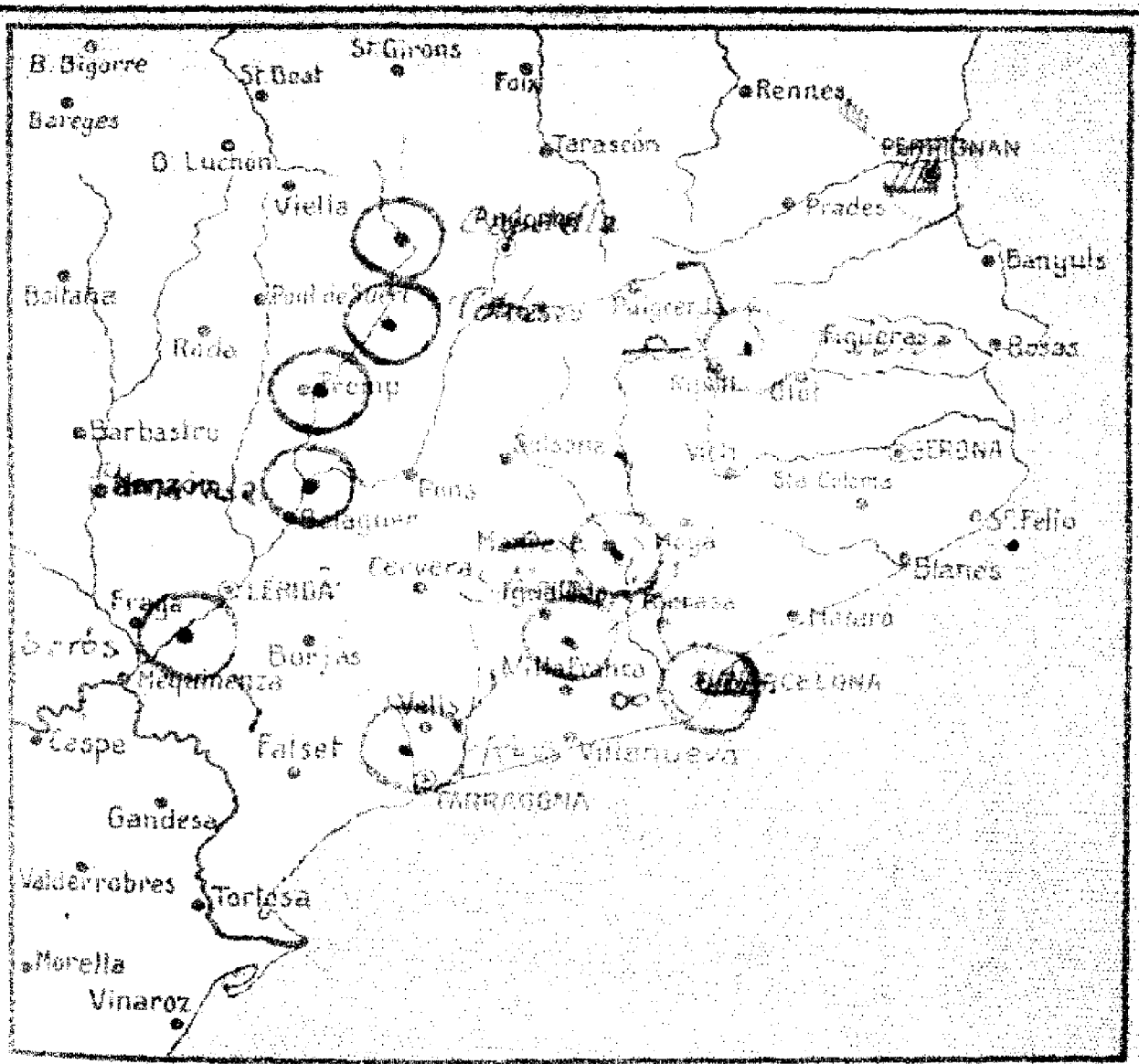

Estado del tiempo en Cataluña:

El buen tiempo es general por toda Cataluña observándose solamente ligeras nubes por la provincia de Barcelona. Los vientos son moderados dominando los del primer cuadrante.

La temperatura máxima la nido de 27° en Lérida y la mínima de 2° en Ribas y de 4° en Capdella.

EL DIRECTOR DEL SERVICIO: E. FONTSERÉ

DATOS RECIBIDOS DE CATALUNA:

Localidad	A las ... h. Estado del cielo	Viento	Temperatura	Mar	En 24 h. Temp. máx.	Temp. mín.	Precipitación	Observaciones especiales
[illegible]	Nublado	NW	18	{mar calma	21	15		~
[illegible]			17		21	17		
[illegible]	½ nublado (?)	NNW	15		22	14		~ ⌂
[illegible]	Despejado	N	12		19	9		⌂
[illegible]	id	NE	–		–	–		
[illegible]			11		19	5		
[illegible]	● cerrado (?)	NW	11		14	2		⌂
[illegible]			8		14	5		
[illegible]			6		18	6		
[illegible]	Despejado	N	5		18	4		
[illegible]	id	Calma	10		21	8		
[illegible]	id	id	6		22	6		
[illegible]	id	id	12		26	11		
[illegible]	id	SE	11		27	9		
[illegible]	id	NE	17		–	–		

Viernes, 1° de octubre de 1926

Signos usados en las cartas: viento inferior; mar; lluvia; despejado; ½ cubierto; cubierto; niebla; rocío; nieve; pedrisco; tormenta; escarcha; presión en milibares; 12 precipitación en 24 h., en milímetros.

S. M. C. - 118

SERVICIO METEOROLÓGICO

DE CATALUÑA

CARTA DEL TIEMPO

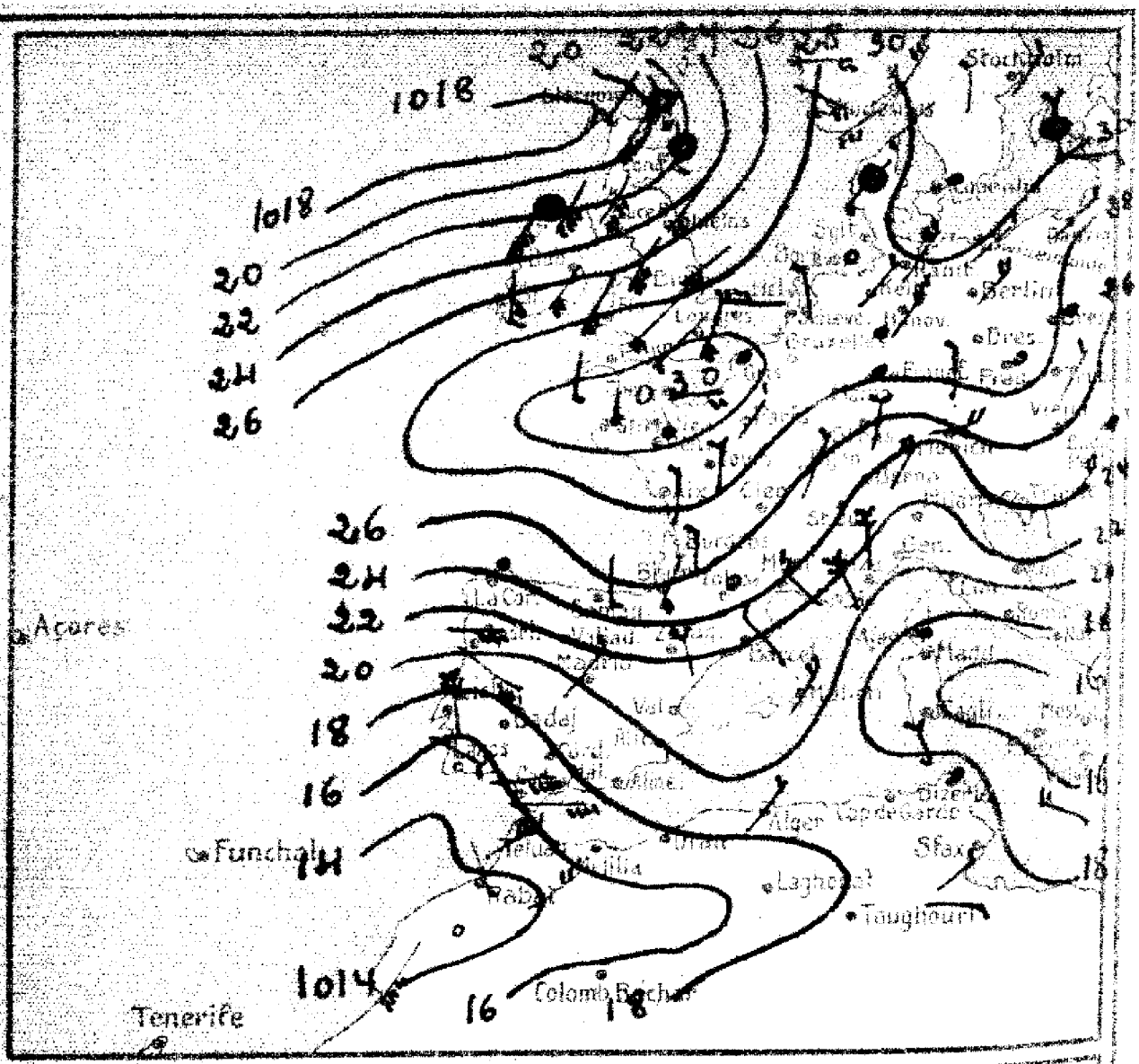

Estado del tiempo en la Europa occidental:

El régimen anticiclónico del occidente europeo pierde lentamente intensidad por cuyo motivo el tiempo empeora por la Europa central, Islas Británicas y Mediterráneo occidental. — En el estrecho de Gibraltar persisten los vientos fuertes de Levante constituyendo un mínimo barométrico situado entre las Islas Azores y Canarias con tendencia a internarse por Andalucía y Marruecos.

En Cataluña es probable tiempo variable e inseguro con tendencia a algunos chubascos aislados.

Día 2 de octubre de 1926 a ½ horas

Estado del tiempo en Cataluña :

El tiempo en Cataluña es bueno pero presenta aspecto de poca estabilidad particularmente por la región costera donde aumenta paulatinamente la nubosidad.

Los vientos son débiles dominando los del primer cuadrante.

La temperatura máxima en Barcelona ha sido de 25° y la mínima a Tremp de 2°.

El Director del Servicio : E. Fontseré

DATOS RECIBIDOS DE CATALUÑA:

Localidad	A las 7 h. Estado del cielo	Viento	Temperatura	Mar	En 24 h. Temp. máx.	Temp. mín.	Precipitación	Observaciones especiales
[illegible]	½ nublado	SW	18	marejadilla	25	17		[illegible]
[illegible]			20		30	15		
[illegible]	nublado	NW	15		23	14		rocío
[illegible]	[illegible]	N	[illegible]		[illegible]	11		rocío
[illegible]	id	W						
[illegible]			12		24	[illegible]		
[illegible]	despejado	NW	6		16	3		rocío
[illegible]			5		14	5		
[illegible]			9		15	[illegible]		
[illegible]	despejado	N	2		15	[illegible]		
[illegible]	id	Calma	[illegible]		24	1		
[illegible]	id	id	3		24	2		
[illegible]	id	SW	14		23	11		
[illegible]	id	Calma	12		23	10		
Reus	id	NE	16		—	—		
	Sabado, 2 de octubre de 1926							

Signos usados en las cartas: viento inferior; mar; O despejado; ½ cubierto; cubierto; niebla; rocío; ● lluvia; nieve; ▲ pedrisco; tormenta; escarcha; presión en milibares; 12 precipitación en 24 h., en milímetros.

S. M. C. - 110



SERVICIO METEOROLÓGICO

DE CATALUÑA

CARTA DEL TIEMPO

Estado del tiempo en la Europa occidental:

Bajo la influencia de una extensa depresión [illegible] situada en las costas del norte de África, domina mal tiempo en todo el Mediterráneo occidental con abundantes lluvias y algunas tormentas por la [illegible] oriental de la Península Ibérica [illegible] las [illegible] Británicas, mar del Norte y Países Bajos domina [illegible] régimen anticiclónico con abundantes [illegible] [illegible] en las Canarias [illegible] [illegible] [illegible] con [illegible] de [illegible] y [illegible]

Día ...... de ......[illegible]...... de 192[illegible] a ...... horas

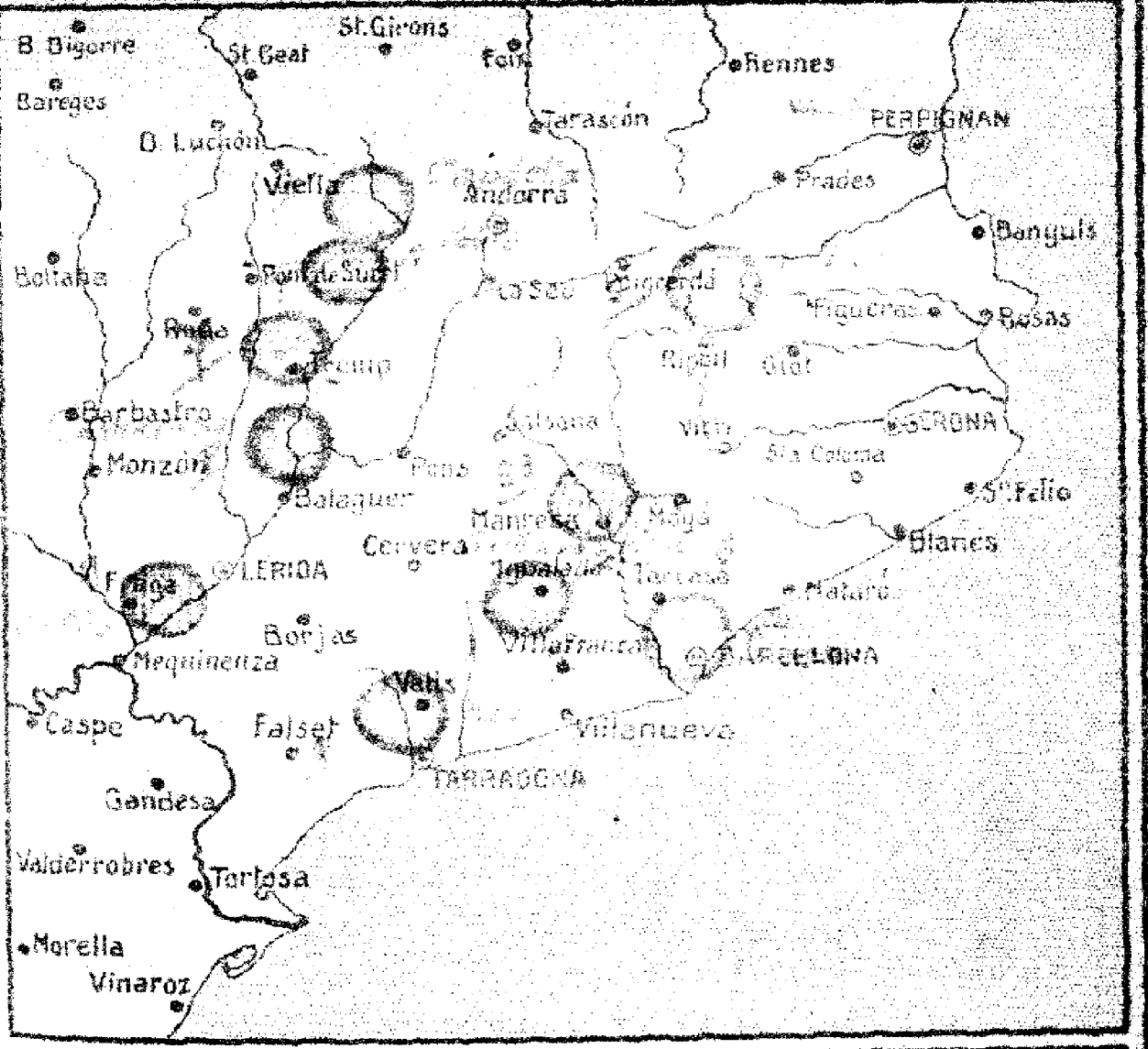

Estado del tiempo en Cataluña:

El mal tiempo es general en Cataluña pues las lluvias se han extendido a toda la región; la máxima precipitación ha tenido lugar en [illegible] con 33 [illegible]. Las temperaturas han experimentado [illegible] [illegible]

EL DIRECTOR DEL SERVICIO: E. FONTSERÉ

DATOS RECIBIDOS DE CATALUÑA:

Localidad	A las 8 h.				En 24 h.			Observaciones especiales
	Estado del cielo	Viento	Temperatura	Mar	Temp. máx.	Temp. mín.	Precipitación	
[illegible]	[illegible]	NNE	14	[illegible]	17	12	13	●
[illegible]			[illegible]		20	11		
[illegible]	[illegible]	E	13		[illegible]	11		●
[illegible]	id	E	[illegible]		[illegible]	10	[illegible]	
[illegible]	id	NNE	-		-	-	lluvia	●
[illegible]			[illegible]		[illegible]	[illegible]		
[illegible]	cubierto	E	[illegible]		[illegible]	[illegible]	[illegible]	●
[illegible]			[illegible]		[illegible]	[illegible]	[illegible]	
[illegible]			[illegible]		[illegible]	[illegible]		
[illegible]	nublado	N	[illegible]		[illegible]	[illegible]	[illegible]	[illegible]
[illegible]	id	W	12		[illegible]	[illegible]	lluvia	[illegible]
[illegible]	id	Calma	[illegible]		[illegible]	[illegible]	[illegible]	[illegible]
[illegible]			[illegible]		[illegible]			
[illegible]	[illegible]	NE	[illegible]		[illegible]	[illegible]	lluvia	[illegible]
[illegible]	id	Calma	-		-		[illegible]	
[illegible]	id	NE	12		-		lluvia	[illegible]

[illegible], [illegible] de octubre de 192[illegible]

Signos usados en las cartas : [wind symbols] viento inferior; [wave symbols] mar; ◯ despejado; ◔ ½ cubierto; ● cubierto; ≡ niebla; ⌓ rocío; ● lluvia; ✱ nieve; ▲ pedrisco; ⚡ tormenta; ⌴ escarcha; ¹⁸——¹⁸ presión en milibares; 12 precipitación en 24 h., en milímetros.

SERVICIO METEOROLÓGICO

DE CATALUÑA

CARTA DEL TIEMPO

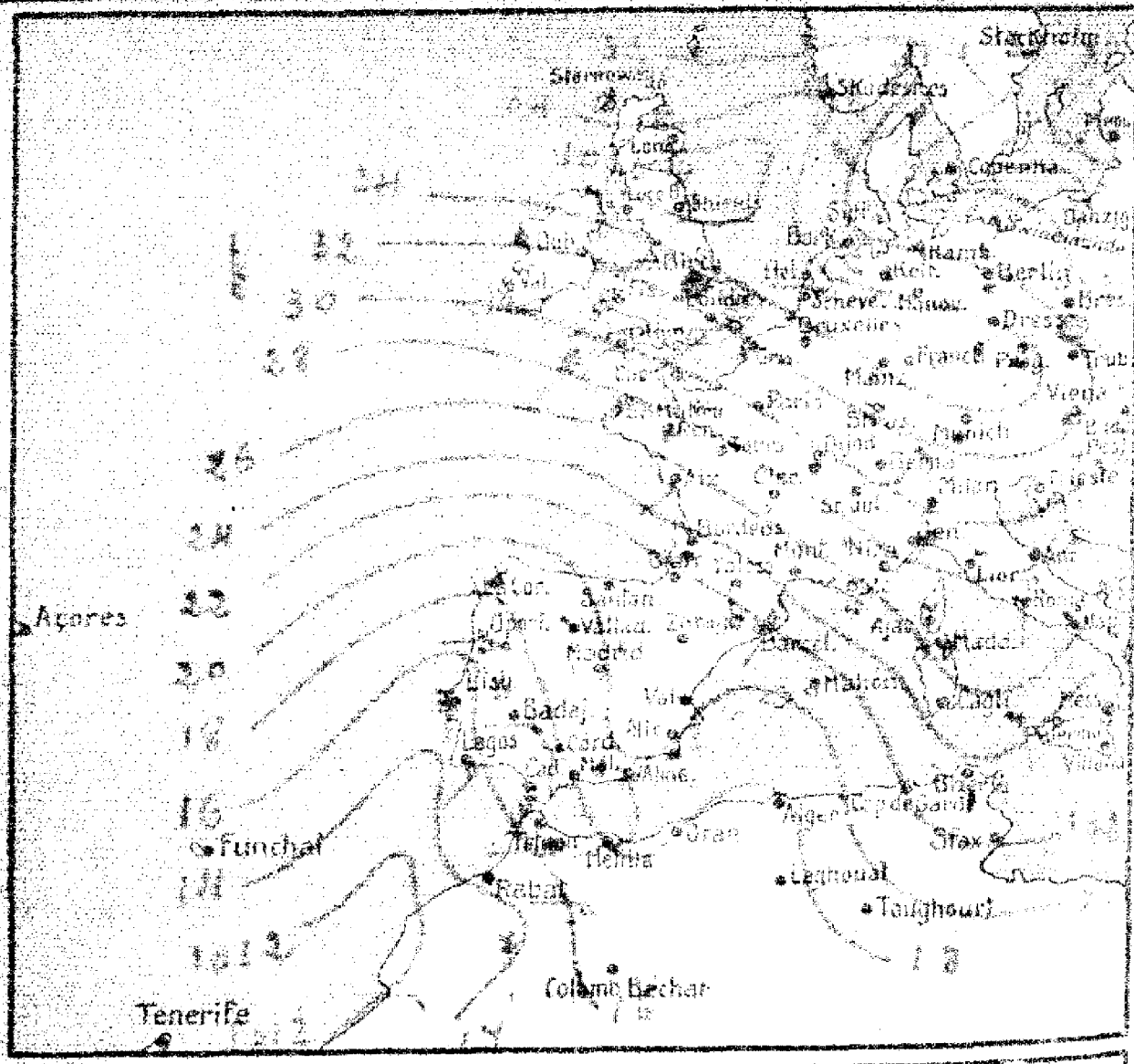

Estado del tiempo en la Europa occidental:

Persiste el régimen anticiclónico en las Islas Británicas donde [illegible] tiempo nublado por la mitad septentrional de Europa, particularmente en Francia y Países Bajos. — En nuestra Península todavía reina tiempo variable dominando el cielo nublado con tendencia al régimen de tormentas aisladas y mayorada en todo el Mediterráneo. [illegible] Cataluña es probable tiempo variable [illegible]

Día ... de ... de 192... a ... horas

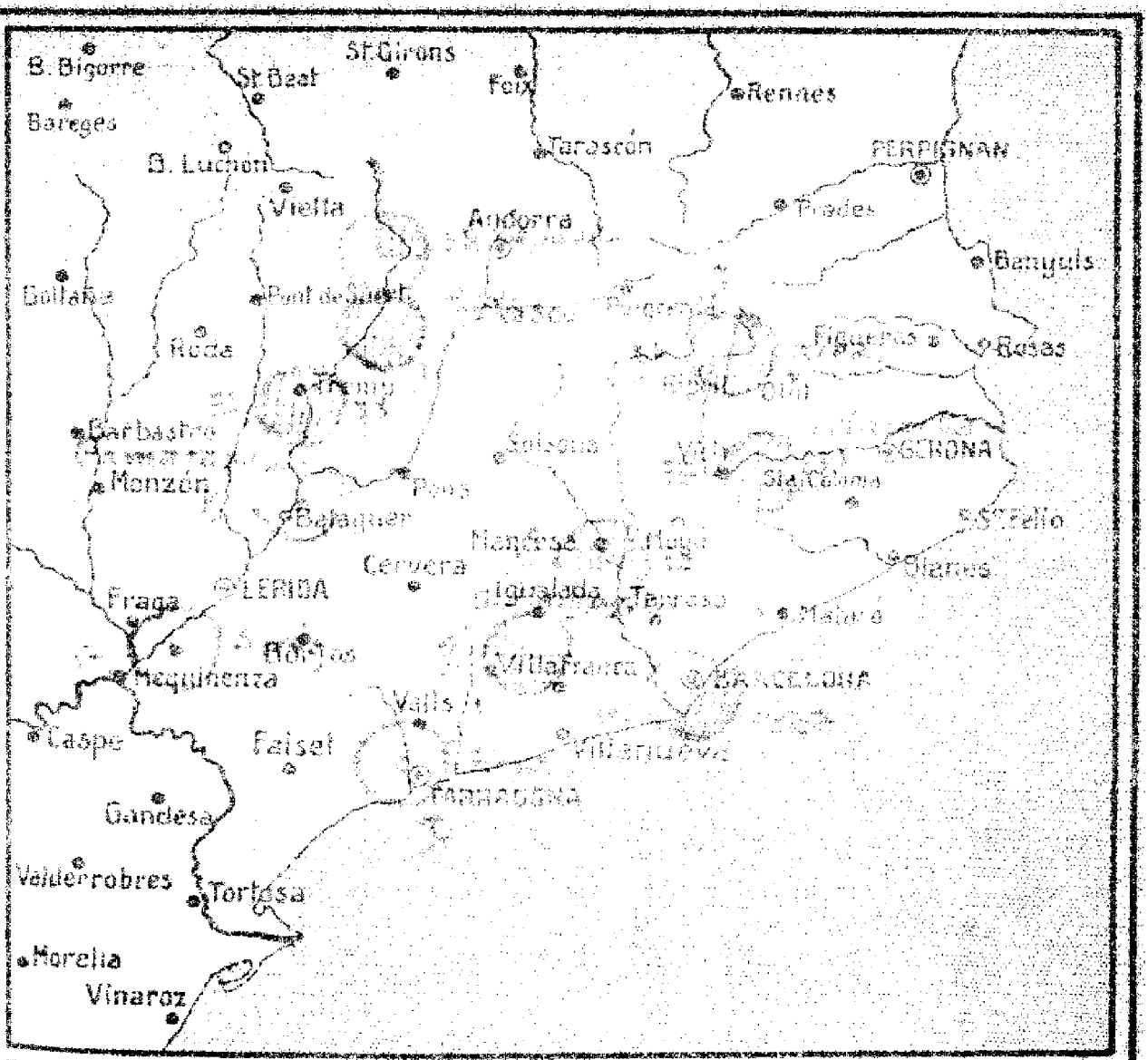

Estado del tiempo en Cataluña:

El Director del Servicio : E. FONTSERÉ

DATOS RECIBIDOS DE CATALUÑA:

Localidad	A las .... h.				En 24 h.			Observaciones especiales
	Estado del cielo	Viento	Temperatura	Mar	Temp. máx.	Temp. mín.	Precipitación	
[illegible]	nublado	NE	[illegible]		[illegible]	[illegible]	[illegible]	
[illegible]			[illegible]		[illegible]	[illegible]		
[illegible]	nublado	NE	[illegible]		[illegible]	[illegible]	[illegible]	
[illegible]	nublado	calma	[illegible]			[illegible]	[illegible]	
[illegible]	[illegible]	[illegible]	[illegible]				lluvia	
[illegible]	[illegible]	NE						
[illegible]			[illegible]		[illegible]	[illegible]	[illegible]	
[illegible]	nublado	[illegible]	[illegible]			[illegible]	[illegible]	
[illegible]			[illegible]					
[illegible]			[illegible]		[illegible]	[illegible]		
[illegible]			[illegible]		[illegible]	[illegible]	[illegible]	
[illegible]	nublado	[illegible]	[illegible]		[illegible]	[illegible]	lluvia	
[illegible]	nublado	calma	[illegible]		[illegible]	[illegible]	[illegible]	
[illegible]	[illegible]	[illegible]	[illegible]		[illegible]	[illegible]		
[illegible]			[illegible]		[illegible]	[illegible]	lluvia	
[illegible]	despejado	NE	[illegible]		[illegible]	[illegible]	[illegible]	
[illegible]	[illegible]	calma	[illegible]				lluvia	
[illegible]	[illegible]	NE	[illegible]					

Martes, 5 de octubre de 1926

Signos usados en las cartas : viento inferior; mar; lluvia; despejado; ½ cubierto; cubierto; niebla; rocío; nieve; pedrisco; tormenta; escarcha; 18 —— 18 presión en milibares; 12 precipitación en 24 h., en milímetros.

S. M. C. - 110



SERVICIO METEOROLÓGICO

DE CATALUÑA

CARTA DEL TIEMPO

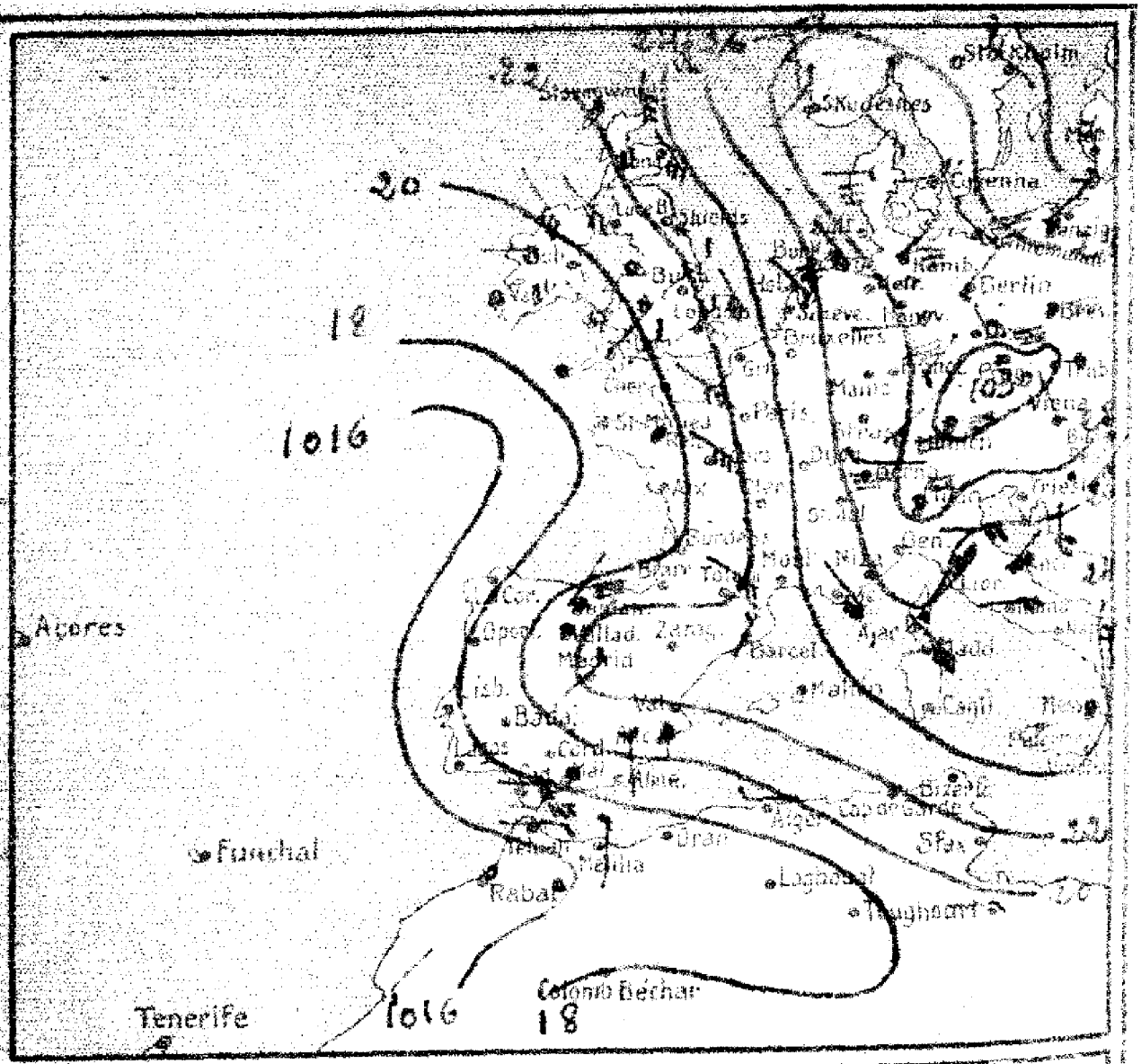

Estado del tiempo en la Europa occidental:

Para variación ha experimentado la situación atmosférica en Europa en las últimas 24 horas, predominando por lo tanto el régimen anticiclónico en Europa predominando abundantes e intensas mínimas bajas por Alemania, Suiza y N. de Italia.

En el Mediterráneo Balear, la rotación de los vientos dan lugar a un mínimo de relativa importancia, pero que perturba notablemente el tiempo en la mayor parte de España cuando lugar a cielo nuboso y cubierto, lluvias flojas y tormentas aisladas y nocturnas en toda la costa de Levante y Baleares. La temperatura y presión han sido muy [illegible] y [illegible]

Día ... de ... de 192 ... a ... horas

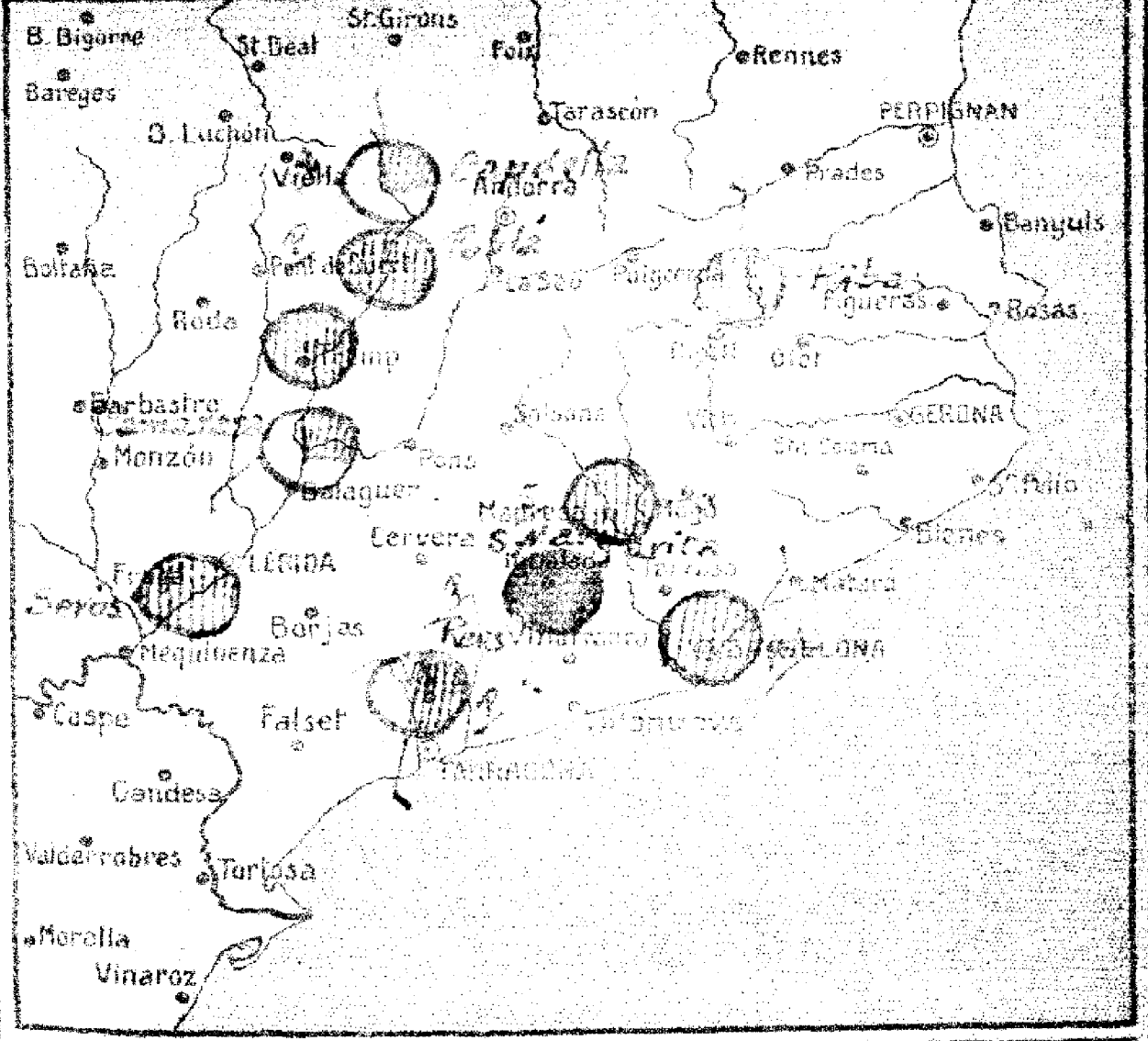

Estado del tiempo en Cataluña : a 8 horas

El mal tiempo es general en Cataluña exceptuando algunos claros aislados que se observan por las provincias de Lérida y Tarragona. En el resto de la región domina cielo completamente cubierto de Nimbus y Cumulo-Nimbus existiendo asimismo abundantes nieblas bajas.

El temporal de levante ha perdido intensidad pero el mar continúa agitado en toda nuestra costa.

La máxima precipitación observada durante las últimas 24 horas pertenece a la provincia de Barcelona con 17 milímetros en Esplugas.

EL DIRECTOR DEL SERVICIO : E. FONTSERÉ

DATOS RECIBIDOS DE CATALUÑA:

Localidad	A las 8 h. Estado del cielo	Viento	Temperatura	Mar	En 24 h. Temp. máx.	Temp. mín.	Precipitación	Observaciones especiales
Barcelona	Cubierto	NE	20	Marejada	23	19	4.1	
S. Adrián	id		22		27	20		
Manresa	id	E	16		20	12	5	
S. Margarita	id	SW					Lluvia	
Esplugas	id	NE	19		24	17	17	
Fresser	id		12		18	10		
Ribas	id	N	13		17	10		
Estangenta			7		9	5	5	
Molinos			13		19	12		
Capdella	1/4	N	11		17	8	2	
Pobla	Cubierto	Calma	17		22	12	Lluvia	
Tremp	id	id	10		22	4		
Camiols			10		14	8		
Camarasa	1/4	SW	17		22	15		
Seros	Cubierto	Calma	12		27	10		
Reus	1/2	SW	23				Lluvia	

MIÉRCOLES 6 OCTUBRE 19[illegible]

Signos usados en las cartas : viento inferior; mar; ○ despejado; ½ cubierto; cubierto; ≡ niebla; rocío; ● lluvia; ✕ nieve; ▲ pedrisco; tormenta; escarcha; presión en milibares; **12** precipitación en 24 h., en milímetros.

S. M. C. - 110



SERVICIO METEOROLÓGICO

DE CATALUÑA

CARTA DEL TIEMPO

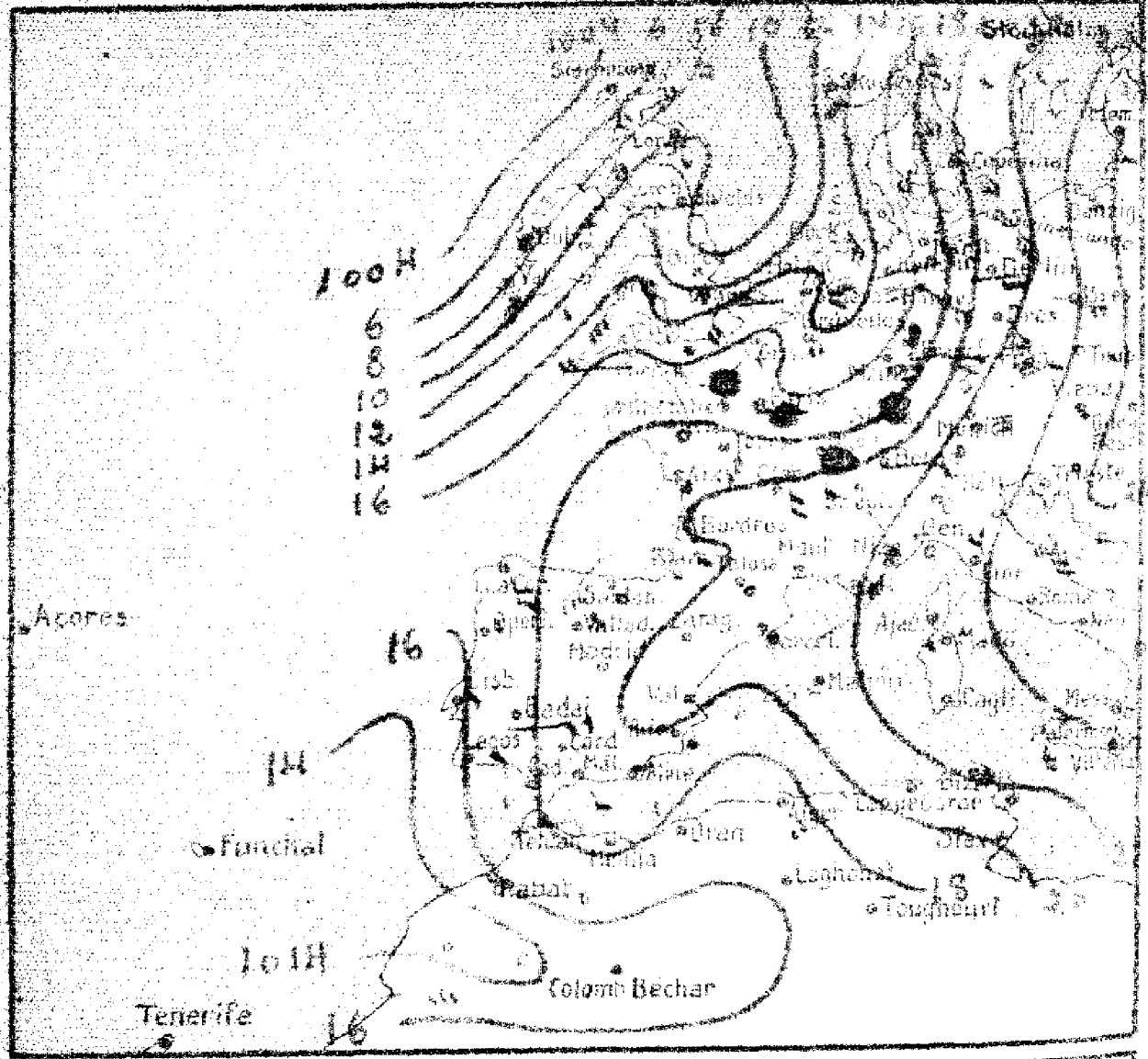

Estado del tiempo en la Europa occidental:

El anticiclón que los últimos días se hallaba en la Europa central tiende a desaparecer estableciéndose presiones [illegible] mente bajas en la mayor parte de nuestro Continente. — En nuestra Península el tiempo ha mejorado ligeramente pero por Andalucía y Marruecos existen abundantes [illegible] de aspecto tormentoso correspondiente a una zona de perturbación atmosférica cuyo centro se halla situado en las [illegible] y Canarias. — En Cataluña es probable tiempo variable [illegible] bajas.

Día [illegible] de [illegible] de 192[illegible] a [illegible] horas

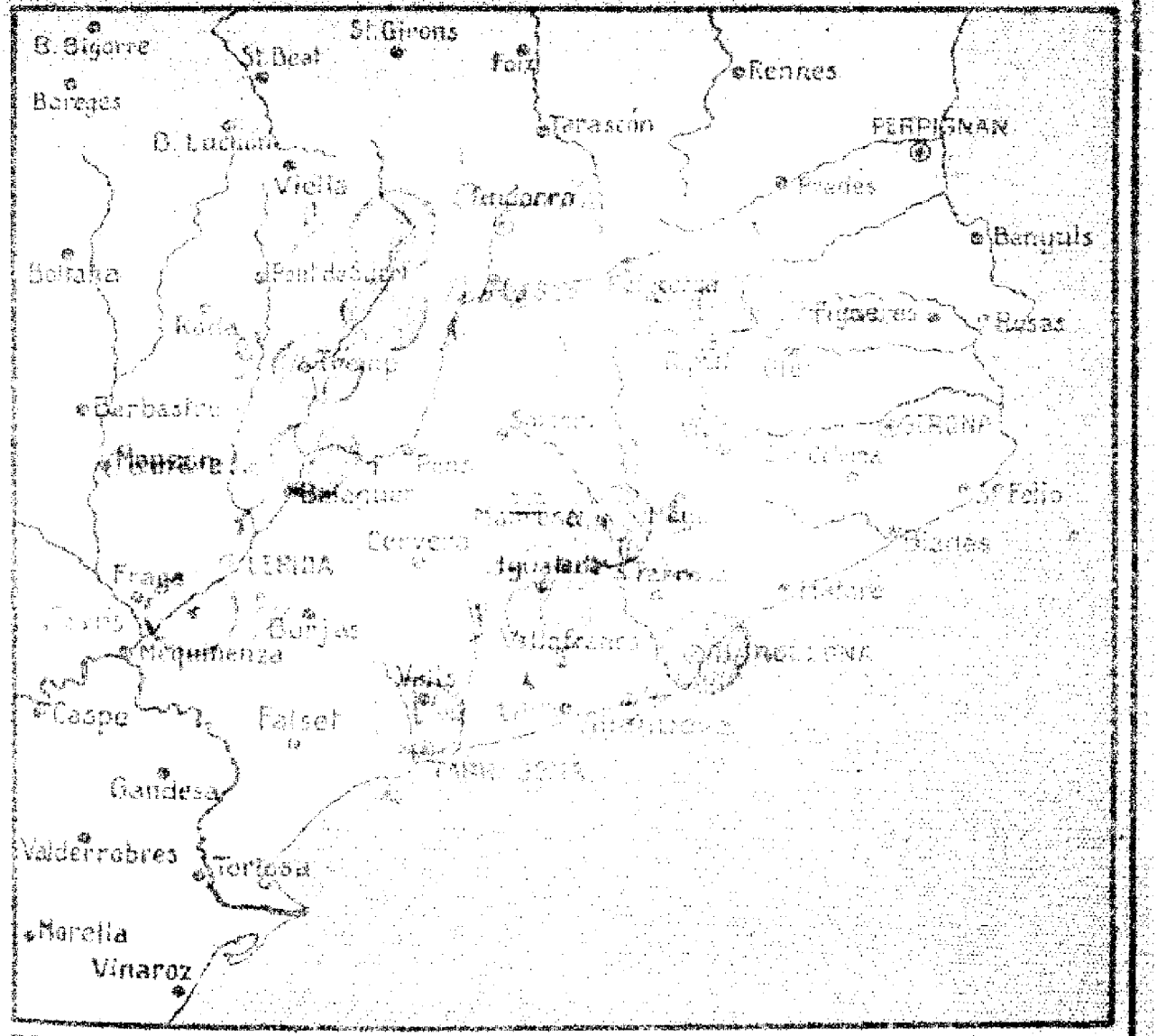

Estado del tiempo en Cataluña:

El Director del Servicio: E. FONTSERÉ

DATOS RECIBIDOS DE CATALUÑA :

Localidad	A las ...... h. Estado del cielo	Viento	Temperatura	Mar	En 24 h. Temp. máx.	Temp. mín.	Precipitación	Observaciones especiales
[illegible]	[illegible]	[illegible]	[illegible]	[illegible]	22	17	[illegible]	[illegible]
[illegible]			20		25	[illegible]	[illegible]	
[illegible]	[illegible]	[illegible]	[illegible]		23	15	2	[illegible]
[illegible]	[illegible]	[illegible]	[illegible]		[illegible]	[illegible]	[illegible]	[illegible]
[illegible]	[illegible]	SW	–		–	–	[illegible]	
[illegible]			[illegible]		[illegible]			
[illegible]	[illegible]	[illegible]	[illegible]		[illegible]	[illegible]	[illegible]	
[illegible]			[illegible]		[illegible]	[illegible]	[illegible]	
[illegible]			[illegible]		[illegible]	[illegible]		
[illegible]	[illegible]	[illegible]	[illegible]		[illegible]	[illegible]	[illegible]	
[illegible]	[illegible]	[illegible]	[illegible]		[illegible]	[illegible]	[illegible]	●
[illegible]	[illegible]	[illegible]	[illegible]		[illegible]	[illegible]	[illegible]	
[illegible]	[illegible]	SW	[illegible]		[illegible]	[illegible]	[illegible]	
[illegible]	[illegible]	[illegible]	[illegible]		[illegible]	15	2	
[illegible]	[illegible]	[illegible]	21		–	–	[illegible]	

Jueves, 7 de octubre de 1926

Signos usados en las cartas : ⟶ ⟶ viento inferior; ～～ mar; ○ despejado; ◐ ½ cubierto; ◎ cubierto; ≡ niebla; ⌓ rocío; ● lluvia; ✳ nieve; ▲ pedrisco; ⌁ tormenta; ⌴ escarcha; 16———16 presión en milibares; 12 precipitación en 24 h., en milímetros.

S. M. C. - 110



SERVICIO METEOROLÓGICO

DE CATALUÑA

CARTA DEL TIEMPO

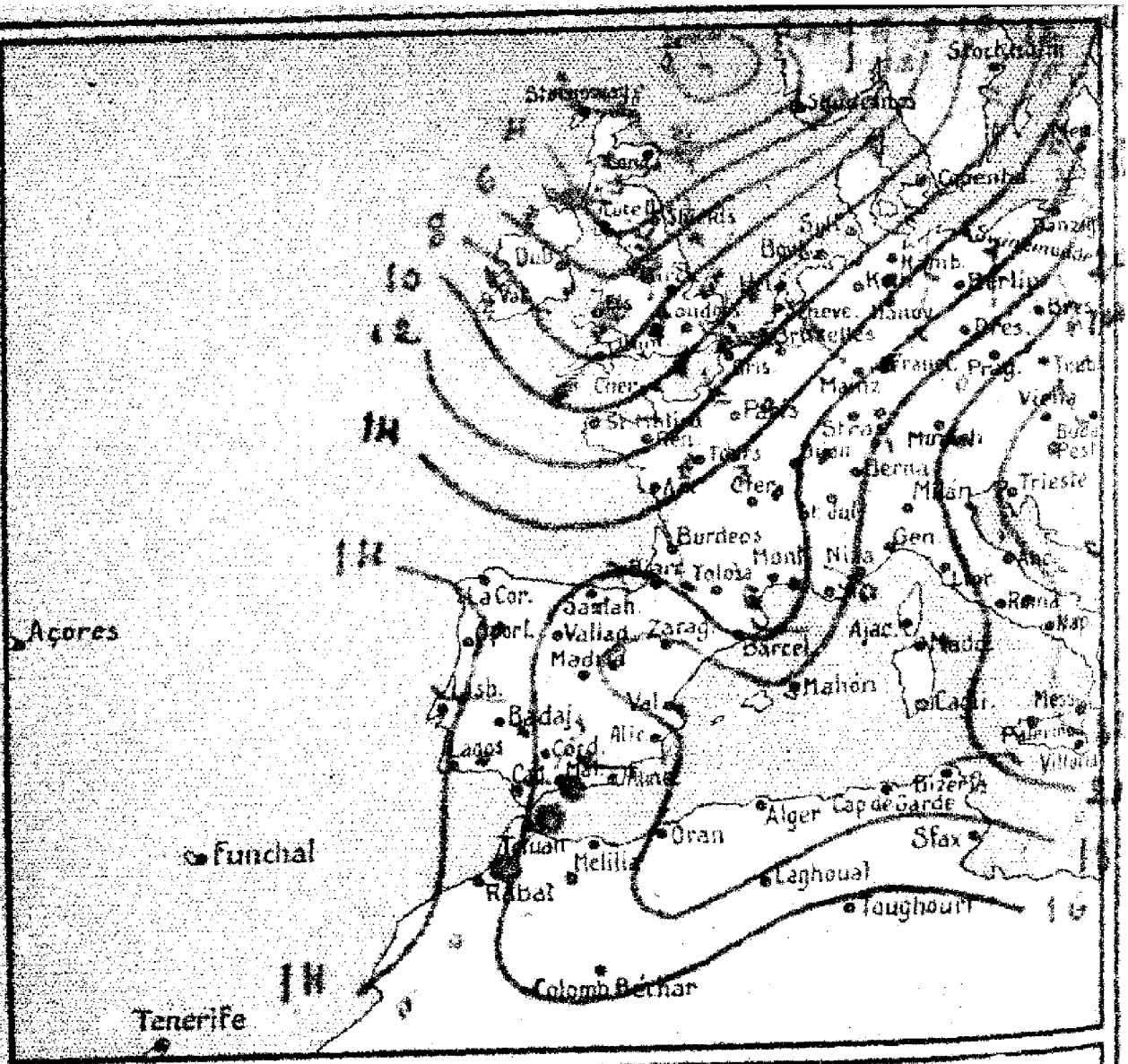

Estado del tiempo en la Europa occidental:

Toda la Península Ibérica se halla bajo la influencia de un importante centro de perturbación atmosférica situado en el Mediterráneo occidental, produciendo intensa nubosidad y algunas lluvias y tormentas aisladas por Marruecos, Andalucía y Levante. También por las Islas Británicas reina mal tiempo con abundantes lluvias y vientos fuertes del Sudoeste, causa de una depresión barométrica cuyo centro se dirige hacia Escandinavia. En Cataluña es probable tiempo variable con tendencia a lluvioso.

Día 9 de octubre de 192[illegible] a [illegible] horas

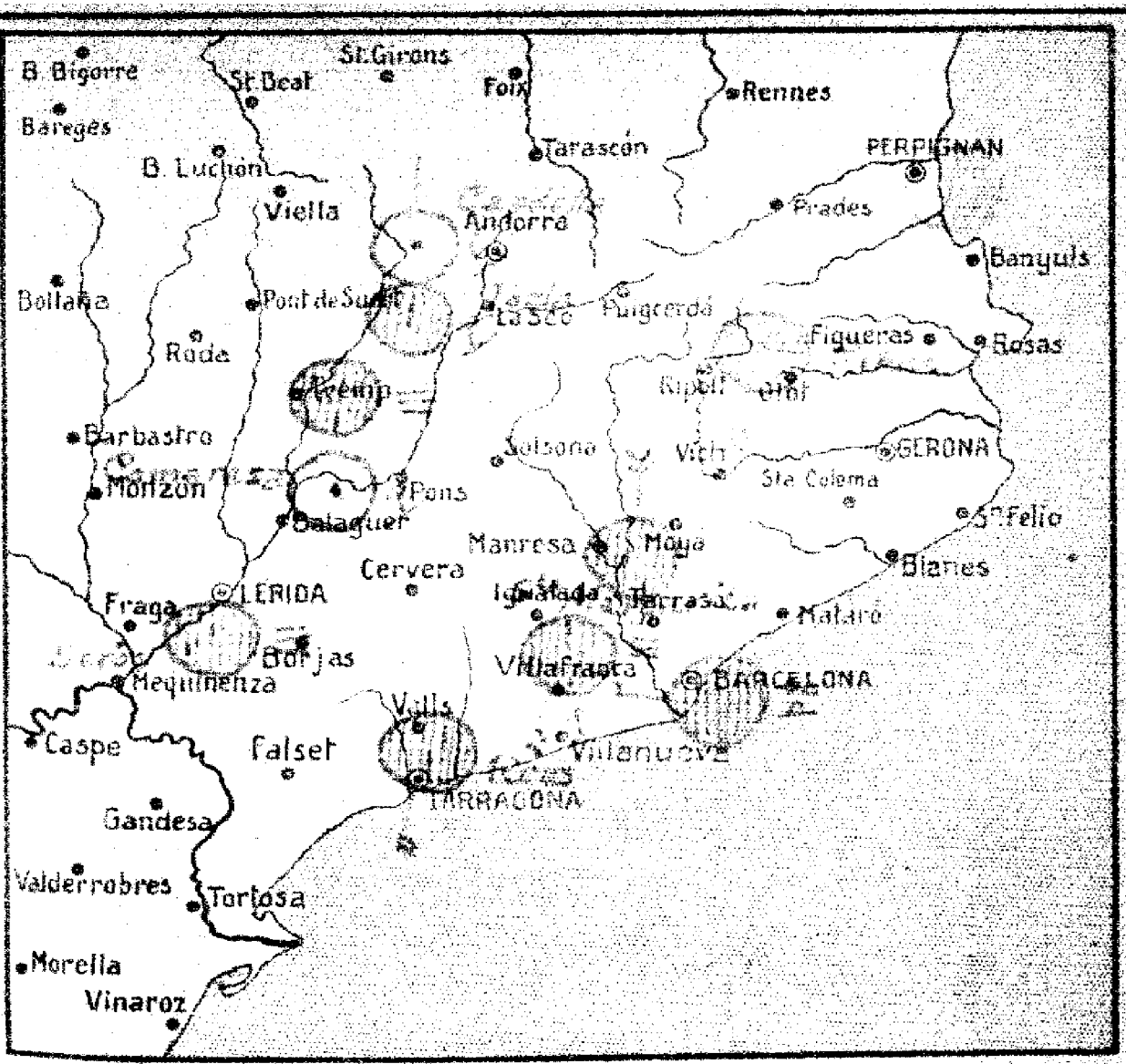

Estado del tiempo en Cataluña:

[illegible] en Cataluña [illegible] vientos débiles de dirección variable. En varios puntos de los llanos del Valles y Bruges existen abundantes nieblas bajas.

Durante las últimas 24 horas se han registrado lluvias por varios puntos de la región Pirenaica, tendiendo a extenderse a gran parte de Cataluña.

Temperatura máxima en Barcelona 24°, mínima en Cremp y Estangents, 6°.

EL DIRECTOR DEL SERVICIO: E. FONTSERÉ

DATOS RECIBIDOS DE CATALUNA:

Localidad	A las ..... h.				En 24 h.			Observaciones especiales
	Estado del cielo	Viento	Temperatura	Mar	Temp. máx.	Temp. mín.	Precipitación	

Signos usados en las cartas : viento inferior; mar; despejado; 1/4 cubierto; cubierto; niebla; rocío; lluvia; nieve; pedrisco; tormenta; escarcha; presión en milibares; 12 precipitación en 24 h., en milímetros.

SERVICIO METEOROLÓGICO
DE CATALUÑA

CARTA DEL TIEMPO

Estado del tiempo en la Europa occidental:

Todo el norte de Europa se halla bajo la influencia de un importante ciclón cuyo centro radica en Escocia produciéndose violentos temporales y lluvias por las Islas Británicas, Atlántico septentrional, mar del Norte y canal de la Mancha haciéndose peligrosa la navegación debido a la mar gruesa establecida por todas aquellas costas. — En la mitad meridional de Europa el tiempo todavía presenta aspecto de variable e inseguro menudeando las tormentas y chubascos aislados. — En Cataluña continúa tiempo variable con vientos dominantes del oeste

Día 4 *de* octubre *de 192* 6 *a* 7 *horas*

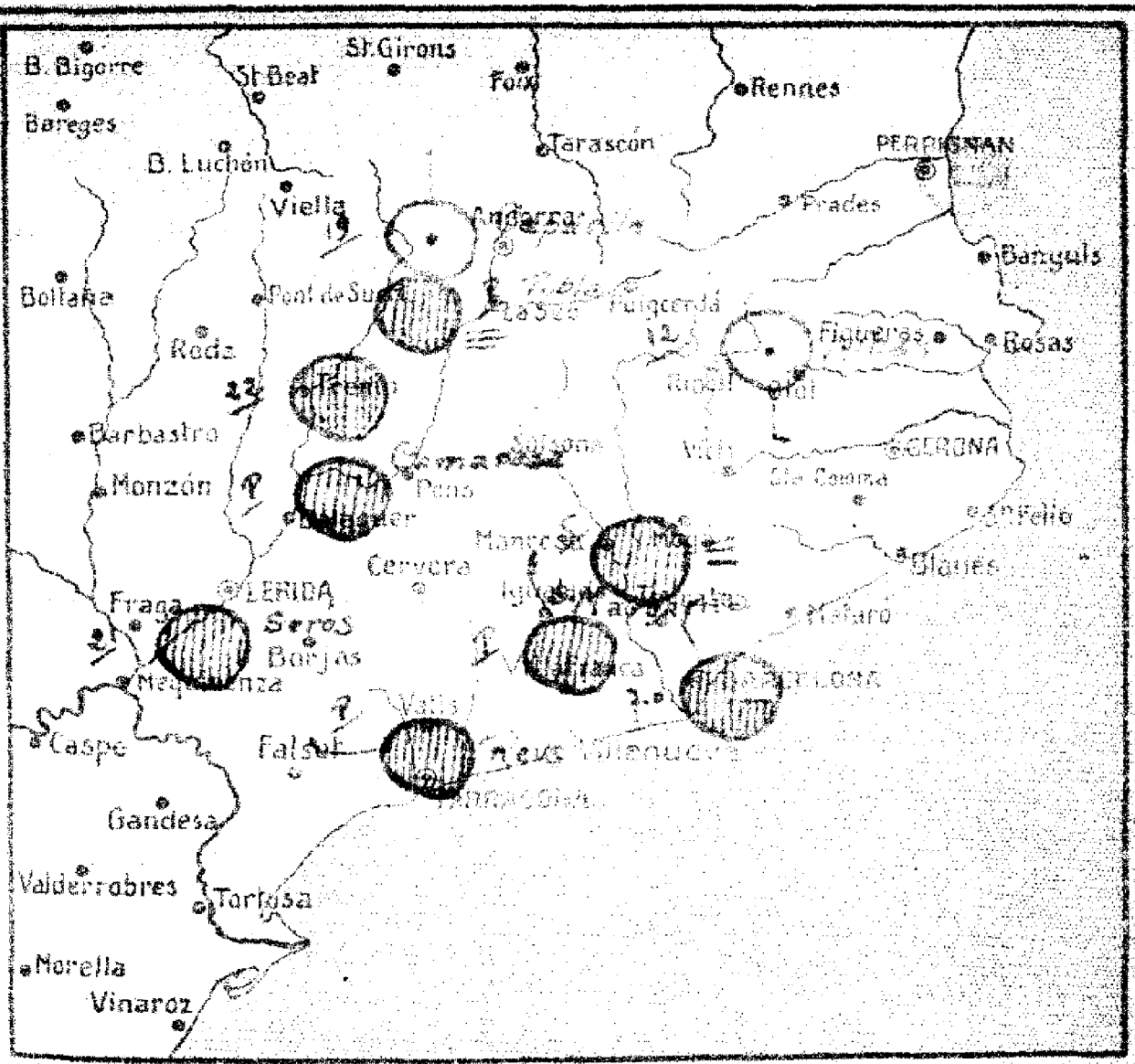

Estado del tiempo en Cataluña:

En Cataluña reina tiempo variable [illegible] excepto parte de la provincia de Lérida donde es bueno con cielo despejado. Durante las últimas 24 horas se han registrado abundantes lluvias por toda la región correspondientes las máximas precipitaciones a la cuenca de Tremp y comarca del Valle. Temperatura máxima en Barcelona 22°; mínima en el lago Estangento, 5°.

El Director del Servicio: E. FONTSERÉ

DATOS RECIBIDOS DE CATALUÑA:

Localidad	A las 8 h.				En 24 h.			Observaciones especiales
	Estado del cielo	Viento	Temperatura	Mar	Temp. máx.	Temp. mín.	Precipitación	
[illegible]	[illegible]	NW	19	[illegible]	22	17	7	≈
[illegible]			20		23	17	5	
[illegible]	Nublado	NE	16		22	15	6,5	≡
[illegible]	id	Calma	15		19	14	5	≡
[illegible]	id	NW	–		–	–	Lluvia	
[illegible]			11		17	9		
[illegible]	Despejado	S	11		17	9	12	
[illegible]			6		11	5	21	
[illegible]			13		13	10		
[illegible]	Despejado	N	7		14	7	19	
[illegible]	id	Calma	15		20	12	Lluvia	
[illegible]	Nublado	id	7		13	6	22	≡
[illegible]	id	id	15		22	12	Lluvia	
[illegible]	id	id	15		22	14	21	
[illegible]	id	W	19		–	–	Lluvia	

Sábado, 9 de octubre de 1926

Signos usados en las cartas : ⌐ ⌐ viento inferior; ~ ~ mar; ○ despejado; ◐ ½ cubierto; ◍ cubierto; ≡ niebla; ⌓ rocío; ● lluvia, ✕ nieve; ▲ pedrisco; ⊠ tormenta; ⊔ escarcha; 10 — 10 presión en milibares; 12 precipitación en 24 h., en milímetros.

S. M. C. - 110

SERVICIO METEOROLÓGICO

DE CATALUÑA

CARTA DEL TIEMPO

Estado del tiempo en la Europa occidental:

Todo el norte de Europa se halla bajo la influencia de una serie de depresiones barométricas que van sucediéndose proceden[illegible] del Atlántico septentrional en dirección a Escandinavia, originándose fuertes temporales del oeste acompañados de lluvias generales por las Islas Británicas, mar del Norte y Países Bajos. En nuestra Península el tiempo es muy variable e inseguro dominando el cielo nuboso con algunas lluvias por Levante motivadas por una ligera depresión barométrica secundaria establecida entre [illegible] y cuyo radio de acción perturbadora se extiende por [illegible] parte del Mediterráneo occidental. En Cataluña se produ[illegible]

Día ... de octubre de 192.. a ... horas

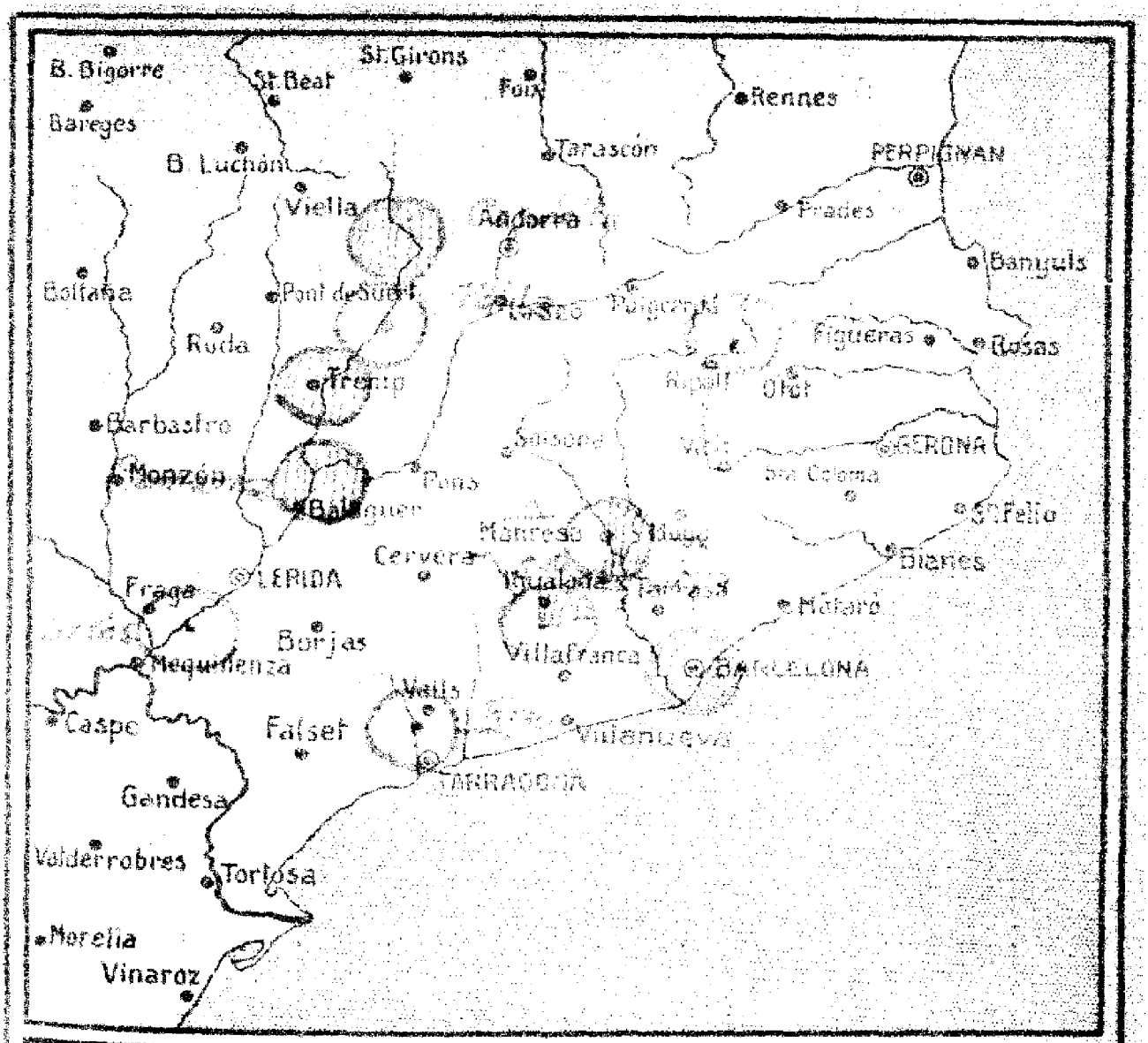

Estado del tiempo en Cataluña:

El tiempo en Cataluña es muy variable, pues mientras en la región costera existen abundantes nubes y algunas lluvias por el interior se observan claros aislados. No obstante la zona de lluvias tiende a extenderse al resto de Cataluña principalmente por su mitad septentrional.

La temperatura máxima en Lérida ha sido de 26° y la mínima en el lago Estanyano de 5°.

EL DIRECTOR DEL SERVICIO : E. FONTSERÉ

DATOS RECIBIDOS DE CATALUÑA:

Localidad	A las [illegible] h. Estado del cielo	Viento	Temperatura	Mar	En 24 h. Temp. máx.	Temp. mín.	Precipitación	Observaciones especiales
[illegible]	Nublado	N	14	[illegible]	24	16	0,5	●
[illegible]			17		28	15		
[illegible]	Nublado	E	14		23	14	4	●
[illegible]	[illegible]	E	15		19	15		[illegible]
[illegible]	id.	NW	—		—	—		
[illegible]			14		24	15		
[illegible]	Despejado	E	15		[illegible]	12		
[illegible]			6		12	5		
[illegible]			14		18	11		
[illegible]	Nublado	N	17		18	7		
[illegible]	Despejado	Calma	14		21	13		
[illegible]	Nublado	id.	14		17	6		
[illegible]	id.	id.	14		21	13		
[illegible]	Despejado	id.	14		26	13		
[illegible]	id.	E	17		—	—		

Jueves. 11 de octubre de 1934.

Signos usados en las cartas: viento inferior; mar; ○ despejado; ◑ ½ cubierto; cubierto; ≡ niebla; rocío; ● lluvia; ✱ nieve; ▲ pedrisco; tormenta; escarcha; presión en milibares; 12 precipitación en 24 h., en milímetros.

S. M. C. - 110

SERVICIO METEOROLÓGICO

DE CATALUÑA

CARTA DEL TIEMPO

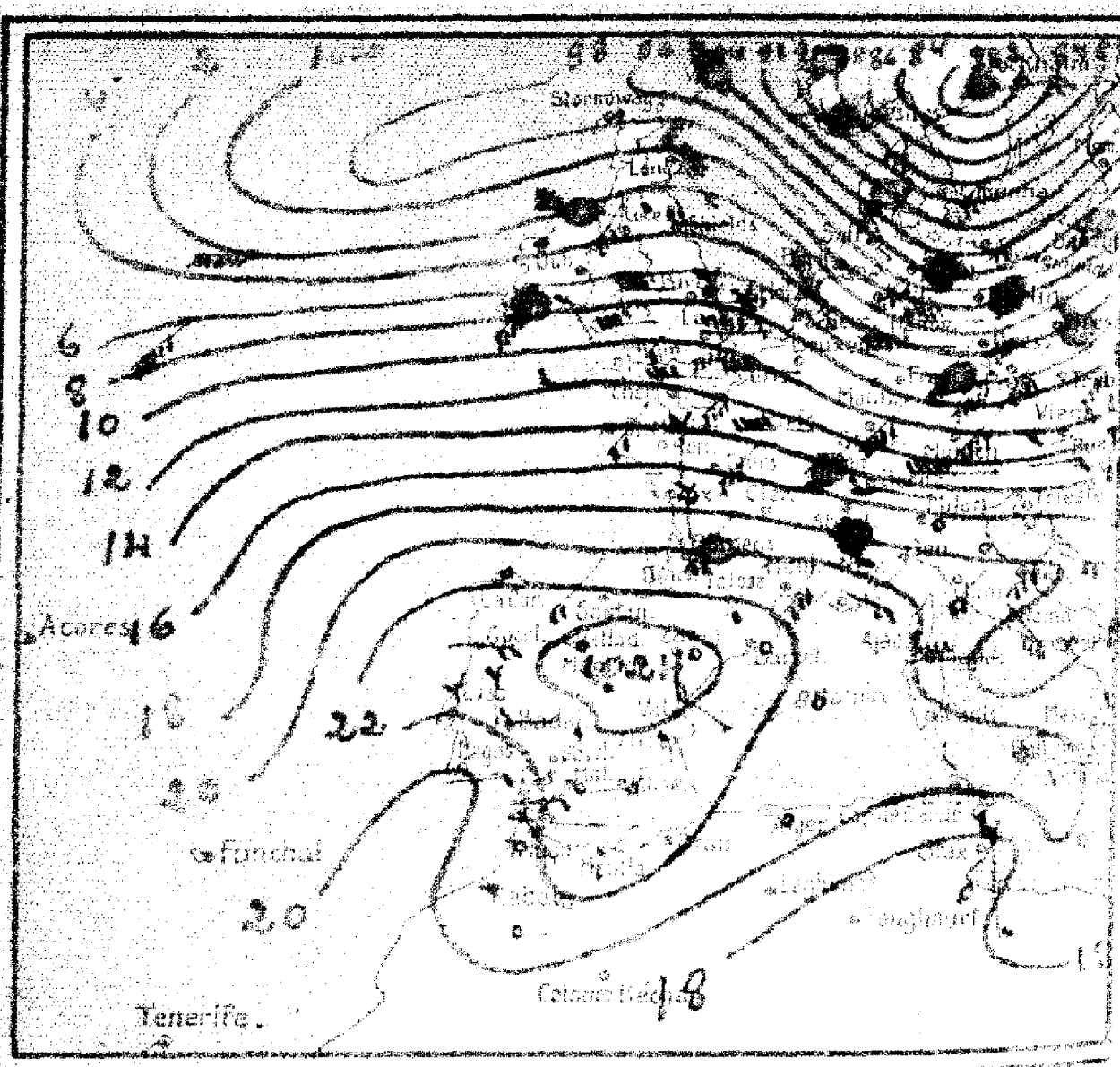

Estado del tiempo en la Europa occidental:

Reina notablemente el tiempo en la mayor parte de la Península debido a haberse establecido nuevamente el régimen anticiclónico pues si bien existen abundantes nieblas en cambio han disminuido los chubascos que se observaban por las regiones de Levante. — En Escandinavia, mar del Norte y Países Bajos reinan violentos temporales y lluvias debidas a la importante y extensa depresión barométrica que cruzando por el norte de Europa se dirige hacia el mar Báltico y Rusia. — En Cataluña es probable tiempo variable e inseguro en la región costera y buen tiempo en el interior.

Día ... de octubre de 192 ... a ... horas

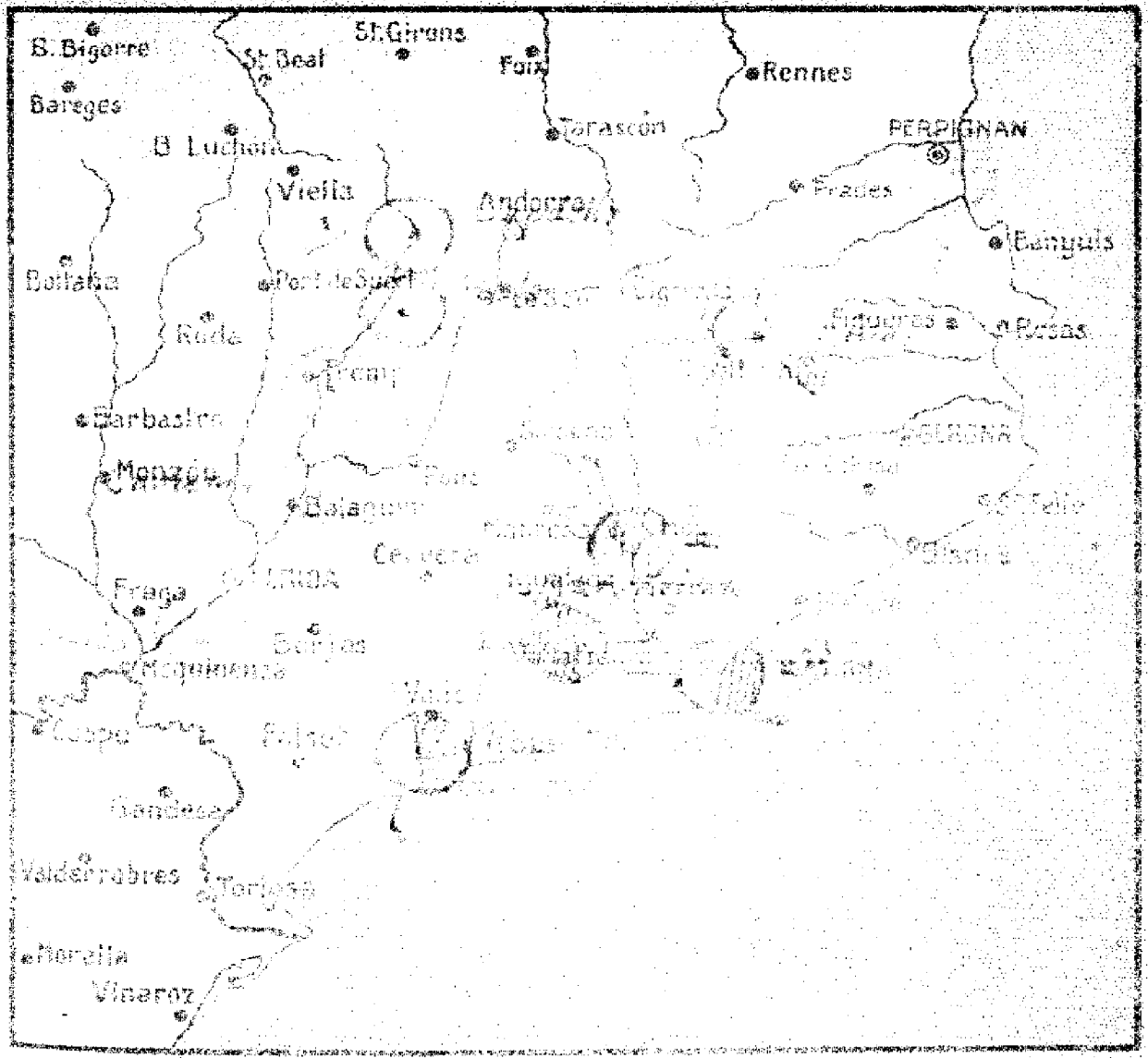

Estado del tiempo en Cataluña:

En general el tiempo en Cataluña es bueno pero por la región costera [illegible] de poca estabilidad, donde se observan abundantes [illegible] y [illegible] nublados así como intensas nieblas por los llanos del Valles y Pages. — Durante las últimas 24 horas se han registrado [illegible] aislados por varios puntos de la provincia de Barcelona siendo los más [illegible] en nuestra ciudad y puntos de sus alrededores. [illegible] máxima ha sido de [illegible] y la mínima de 5° en el lago Estanzuela.

El Director del Servicio: E. FONTSERÉ

DATOS RECIBIDOS DE CATALUÑA:

Localidad	A las 8 h.				En 24 h.			Observaciones especiales
	Estado del cielo	Viento	Temperatura	Mar	Temp. máx.	Temp. mín.	Precipitación	
Barcelona	1/2 nublado	Calma	18	llana	20	16	28.4	∞
S. Adrián			18		28	15		
Esdrugas	2 nublado	NW	15		20	14	22.7	∞
Manresa	Nublado	NW	14		19	13		≡ △
S. Margarita	id	E	—		—	—		≡
Fresor			11		20	9		
Ribas	Despejado	SE	10		18	8		
Estaugenta			6		13	5		
Molinos			16		19	14		
Capdella	Despejado	N	7		15	7	1	
Pobla	id	Calma	12		19	11		
Tremp	id	id	11		22	6		
Camarasa	id	NE	17		23	14		
Seros	id	Calma	12		26	12		
Rasis	1/4 nublado	SW	18		—	—		

Martes, 12 de octubre de 1926

Signos usados en las cartas : viento inferior; mar; ○ despejado; ◐ 1/2 cubierto; ◍ cubierto; ≡ niebla; ⌓ rocío; ● lluvia, ✳ nieve; ▲ pedrisco; ⊼ tormenta; ⊔ escarcha; 16——16 presión en milibares; 12 precipitación en 24 h., en milímetros.

S. M. C. - 110



SERVICIO METEOROLÓGICO

DE CATALUÑA

CARTA DEL TIEMPO

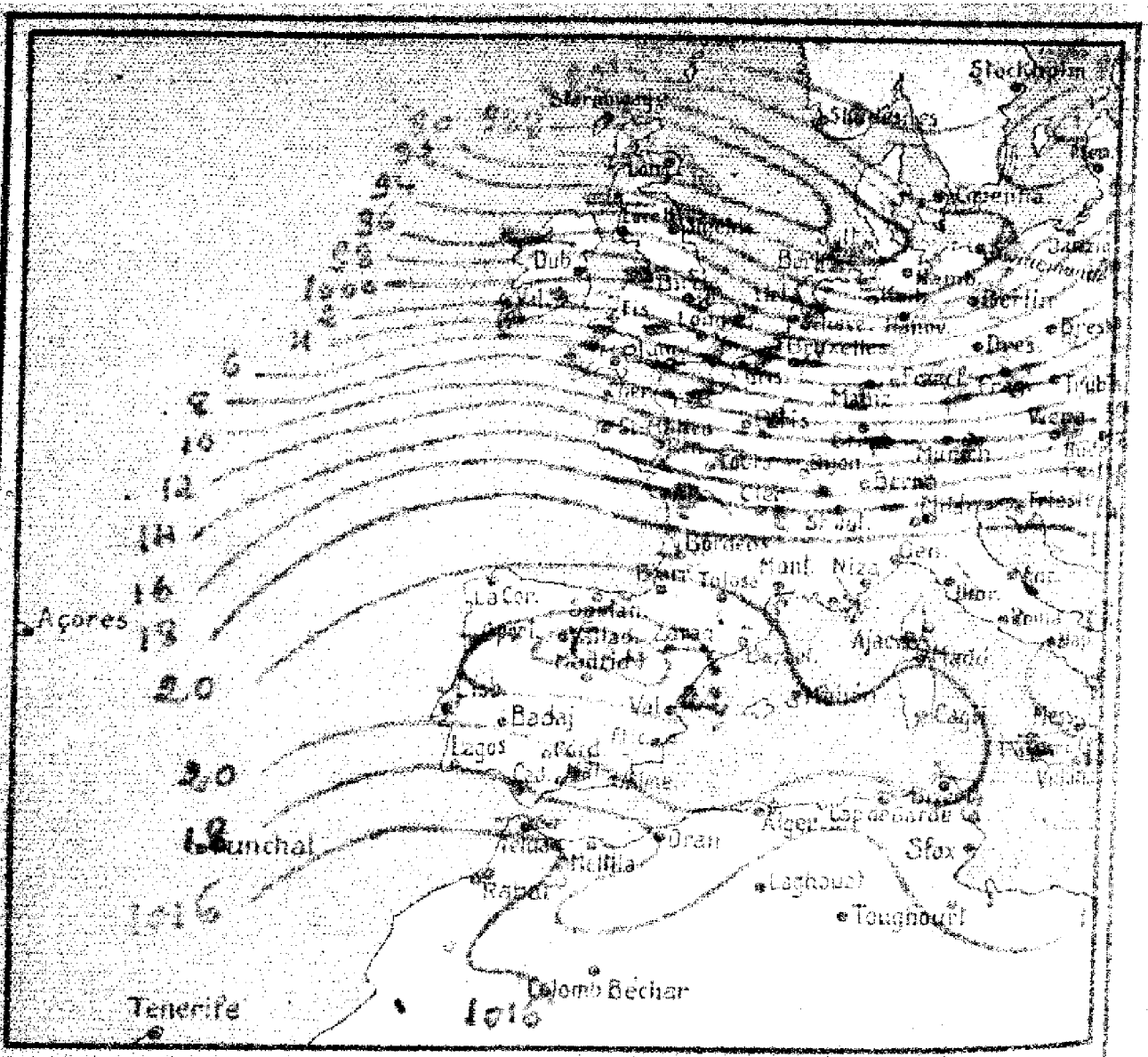

Estado del tiempo en la Europa occidental:

Bajo la influencia de una fuerte depresión [illegible] en las Islas Británicas registrándose [illegible] los temporales y lluvias del oeste por la mitad [illegible] de Europa tendiendo a extenderse hacia el [illegible] Báltico y Rusia. — En nuestra Península ha mejorado [illegible] el tiempo por haberse establecido presiones altas [illegible] por la mayor parte de los llanos y valles se observan [illegible] nieblas. — En Cataluña es probable [illegible] tiempo con algunas nieblas bajas en el interior.

Día [illegible] de octubre de 192[illegible] a [illegible] horas

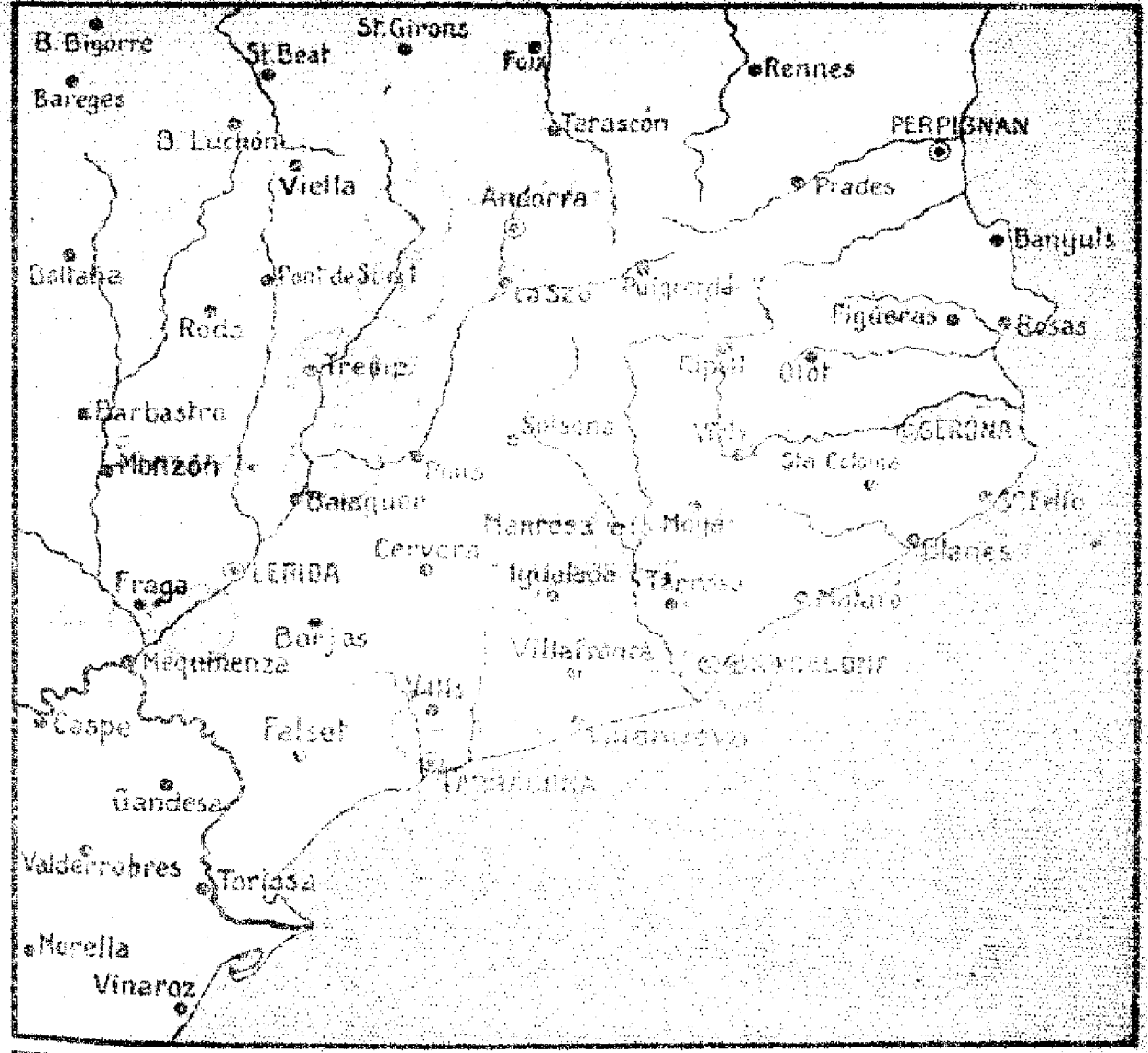

Estado del tiempo en Cataluña :

[illegible]

EL DIRECTOR DEL SERVICIO : E. FONTSERÉ

DATOS RECIBIDOS DE CATALUÑA:

Localidad	A las 8 h.				En 24 h.			Observaciones especiales
	Estado del cielo	Viento	Temperatura	Mar	Temp. máx.	Temp. mín.	Precipitación	
[illegible]	Despejado	NW	12		23	11		
Barcelona			13		24	16		
[illegible]	Cubierto	N	15		23	14		
Mataró	Nublado	Calma	15		20	11		
[illegible]	id	id	14		11	11		
[illegible]	Despejado	W	-		-	-		
[illegible]			11		21	9		
[illegible]	Despejado	SE	16		17	6		
[illegible]			6		12	5		
[illegible]			12		20	9		
[illegible]	Despejado	N	7		17	6		
[illegible]	id	Calma	14		21	11		
[illegible]	Nublado	id	1		21	6		
[illegible]	Despejado	NE	14		22	11		
[illegible]	Nublado	Calma	12		21	11		
Reus	Despejado	SW	17		-	-		

Miércoles, 13 de octubre de 1926

Signos usados en las cartas : viento inferior; mar; despejado; ½ cubierto; cubierto; niebla; rocío; lluvia; nieve; pedrisco; tormenta; escarcha; presión en milibares; 12 precipitación en 24 h., en milímetros.

S. M. C. - 110

SERVICIO METEOROLÓGICO

DE CATALUÑA

CARTA DEL TIEMPO

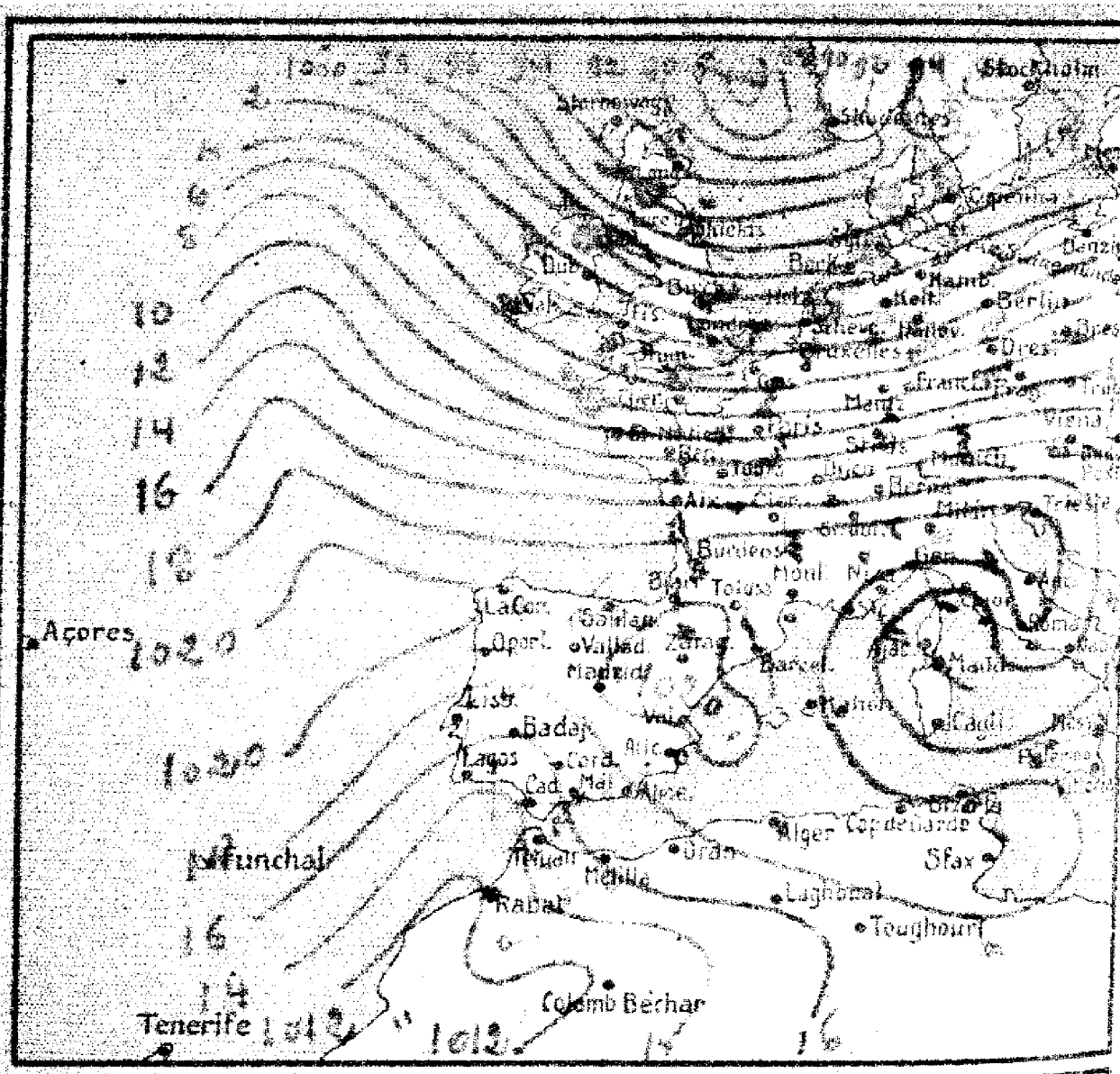

Estado del tiempo en la Europa occidental:

Dia ____ de ____ de 192__ a ____ horas

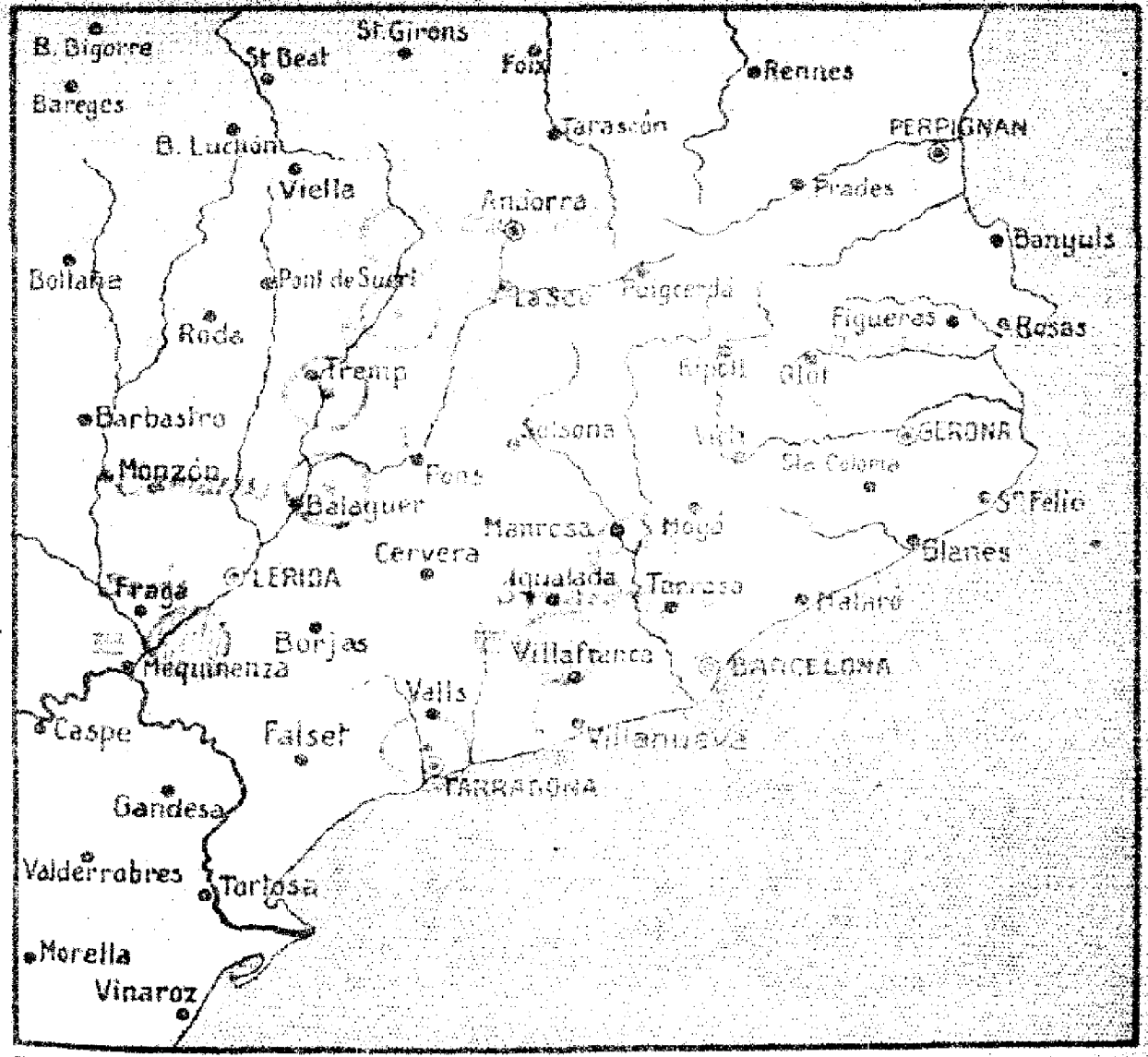

Estado del tiempo en Cataluña:

El buen tiempo es general en Cataluña, dominando vientos débiles de dirección variable y temperaturas suaves. — En los principales llanos y valles de la región se registran abundantes y intensas nieblas durante la madrugada y primeras horas de la mañana.

La temperatura máxima en Barcelona ha sido de 24° y la mínima en Capdella y [illegible] de 5°

El Director del Servicio: E. FONTSERÉ

DATOS RECIBIDOS DE CATALUÑA:

Localidad	A las 8 h.				En 24 h.			Observaciones especiales
	Estado del cielo	Viento	Temperatura	Mar	Temp. máx.	Temp. mín.	Precipitación	
Barcelona	½ nublado	NW	19		24	18		⌓
S. Adrián								
Espluges	Nublado	SW	17		23	15		≡ ∞
Vilafortá					24	12		
Manresa	Nublado	Calma	17		20	13		⌓
S. Margarita	id	SW	–		–	–		≡
Fresser			11		22	10		
Ribas	Despejado	SE	10		17	9		
Estangento			6		13	5		
Molinos			12		21	10		
Capdella	Despejado	N	8		18	5		
Pobla	id	Calma	13		22	12		
Tremp	id	id	11		22	7		
Comavasa	id	NE	17		23	15		
Serós	Nublado	Calma	12		28	11		≡ ⚐
Reus	Despejado	SW	18		–	–		
	Jueves, 14 de octubre de 1926							

Signos usados en las cartas : ⟍ ⟍ viento inferior; ~ ~ mar; ○ despejado; ◑ ½ cubierto; ◍ cubierto; ≡ niebla; ⌓ rocío; ● lluvia, ✕ nieve; ▲ pedrisco; ⚐ tormenta; ⌓ escarcha; 19 —— 40 presión en milibares; 12 precipitación en 24 h., en milímetros.

S. M. C. - 116



SERVICIO METEOROLÓGICO

DE CATALUÑA

CARTA DEL TIEMPO

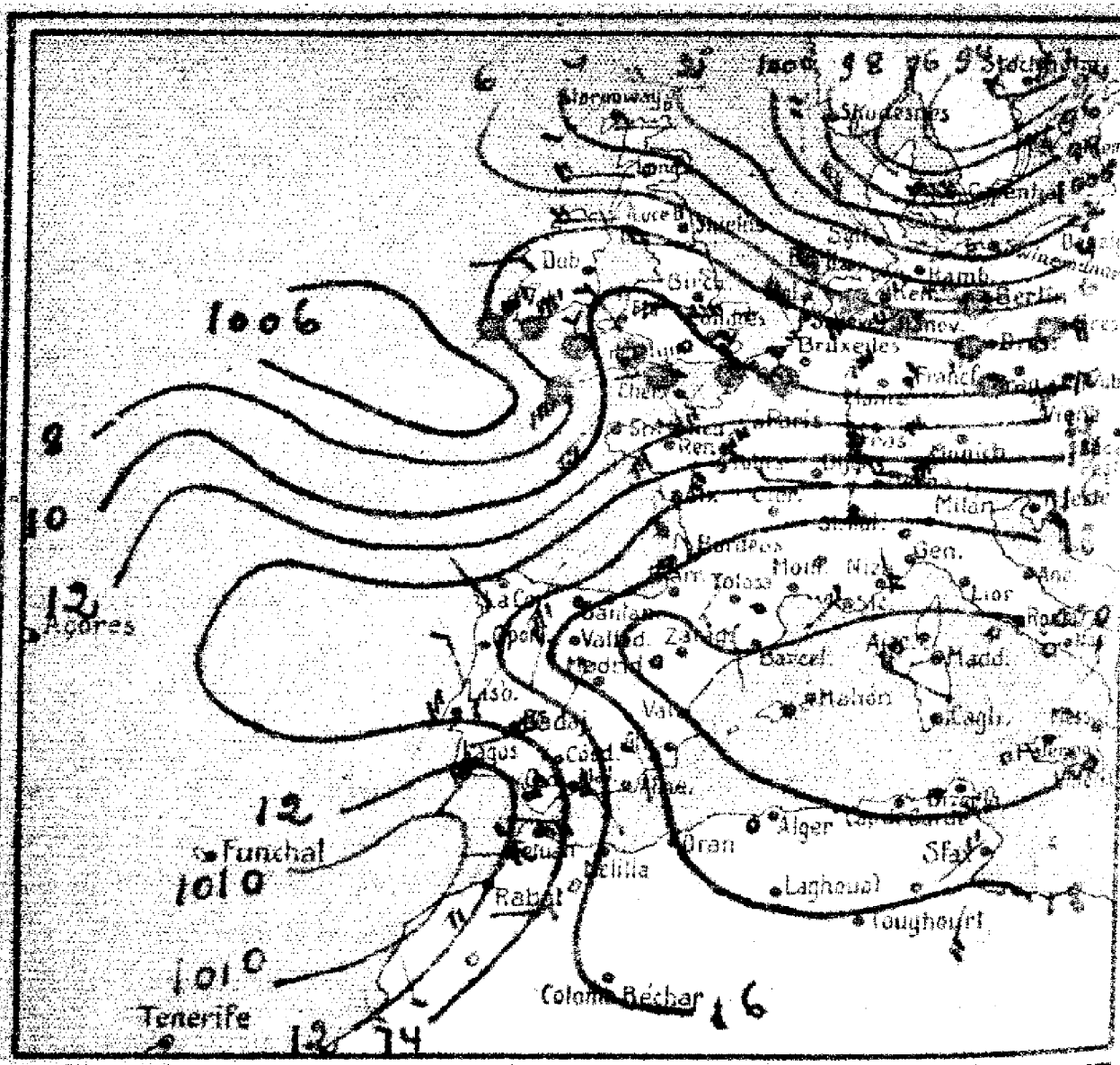

Estado del tiempo en la Europa occidental:

[illegible] en nuestra Península el régimen [illegible] ciclónico dando lugar a buen tiempo general con [illegible] y vientos débiles de dirección variable. — Por el [illegible] de Europa todavía dominan vientos fuertes del W [illegible] por una depresión barométrica situada en [illegible] con tendencia a dirigirse hacia el mar Báltico y [illegible] la zona de lluvias correspondiente a dicha depre[illegible] las Islas Británicas. Canal de la Mancha [illegible] Países Bajos. — En Cataluña es probable [illegible]

Día [illegible] de [illegible] de 1926 a [illegible] horas

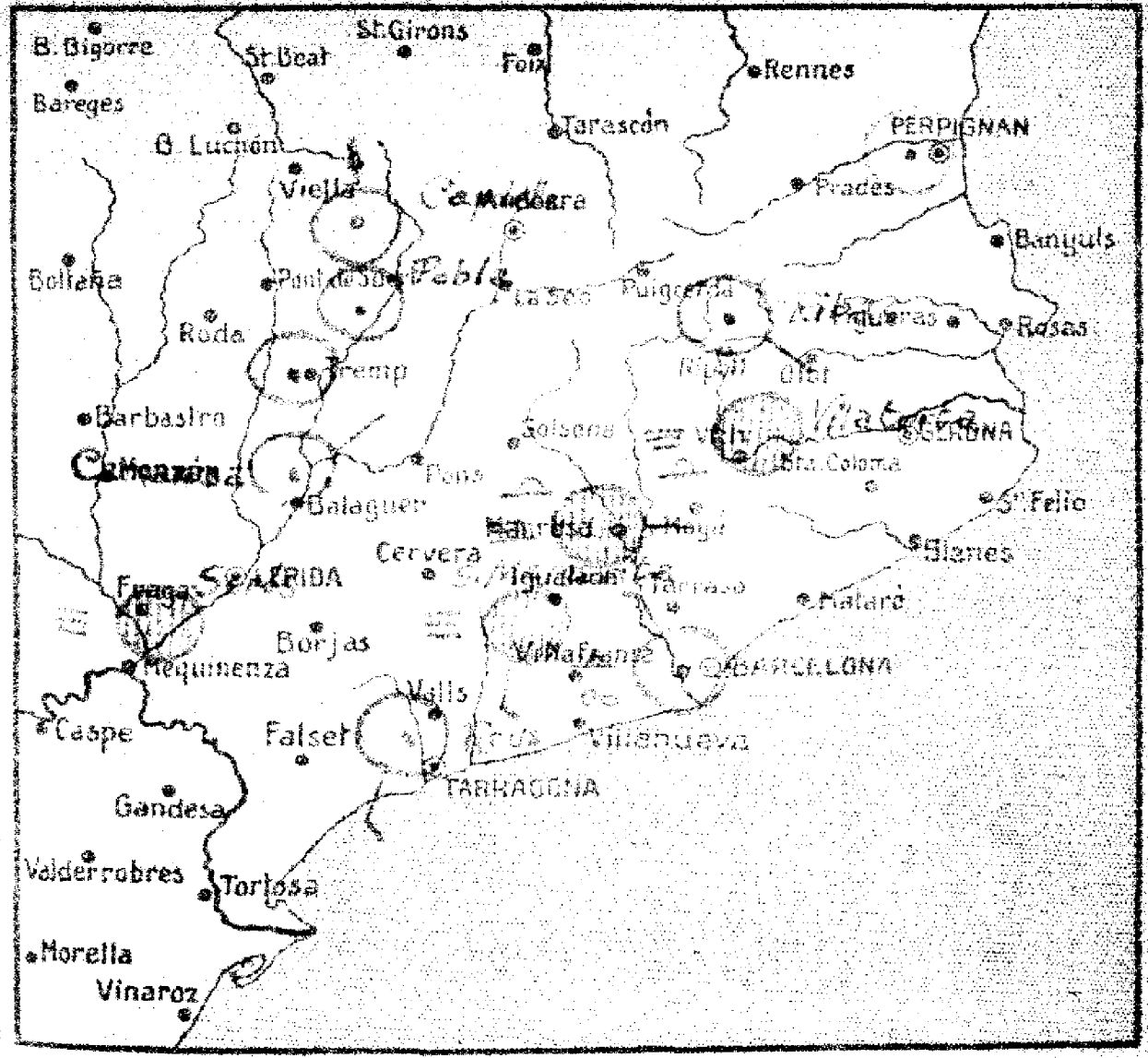

Estado del tiempo en Cataluña:

El buen tiempo es general en Cataluña dominando vientos débiles de dirección variable en los llanos del Vallés, Urgel, Vich y Pago registrándose abundantes e intensas nieblas bajas. Temperatura máxima en Barcelona, 25°; mínima en la sierra de Cornudella, 5°

EL DIRECTOR DEL SERVICIO: E. FONTSERÉ

DATOS RECIBIDOS DE CATALUÑA:

Localidad	A las 8 h.				En 24 h.			Observaciones especiales
	Estado del cielo	Viento	Temperatura	Mar	Temp. máx.	Temp. mín.	Precipitación	
Barcelona	Despejado	NW	19		25	18		∞ ⌓
S. Adrián			19		28	16		
Espinosa	Despejado	NW	17		24	16		∞ ⌓
Ataforfa	Nublado	Calma	13		23	12		≡ ⌓
Manresa	id	E	14		20	13		≡ ⌓
S. Margarita	id	SW	–		–	–		≡
Fresco			12		22	10		
Ribas	Despejado	SE	9		17	7		
Estanyerol			6		14	6		
Molinos			12		21	9		
Bagadella	Despejado	N	8		18	7		
Pobla	id	Calma	14		22	12		
Tremp	id	id	11		22	7		
Comiols			9		14	5		
Comarosa	Despejado	NE	17		23	15		
Serós	Nublado	Calma	12		28	11		≡
Reus	Despejado	SW	18		–	–		

Viernes, 15 de octubre de 1926

Signos usados en las cartas : ⌐ ⌐ viento inferior; ~ ~ mar; ○ despejado; ◐ ½ cubierto; ◍ cubierto; ≡ niebla; ⌓ rocío; ● lluvia, ✳ nieve; ▲ pedrisco; ⌈⌊ tormenta; ⌴ escarcha; 16 — 18 presión en milibares; **12** precipitación en 24 h., en milímetros.

S. M. C. - 110



SERVICIO METEOROLÓGICO

DE CATALUÑA

CARTA DEL TIEMPO

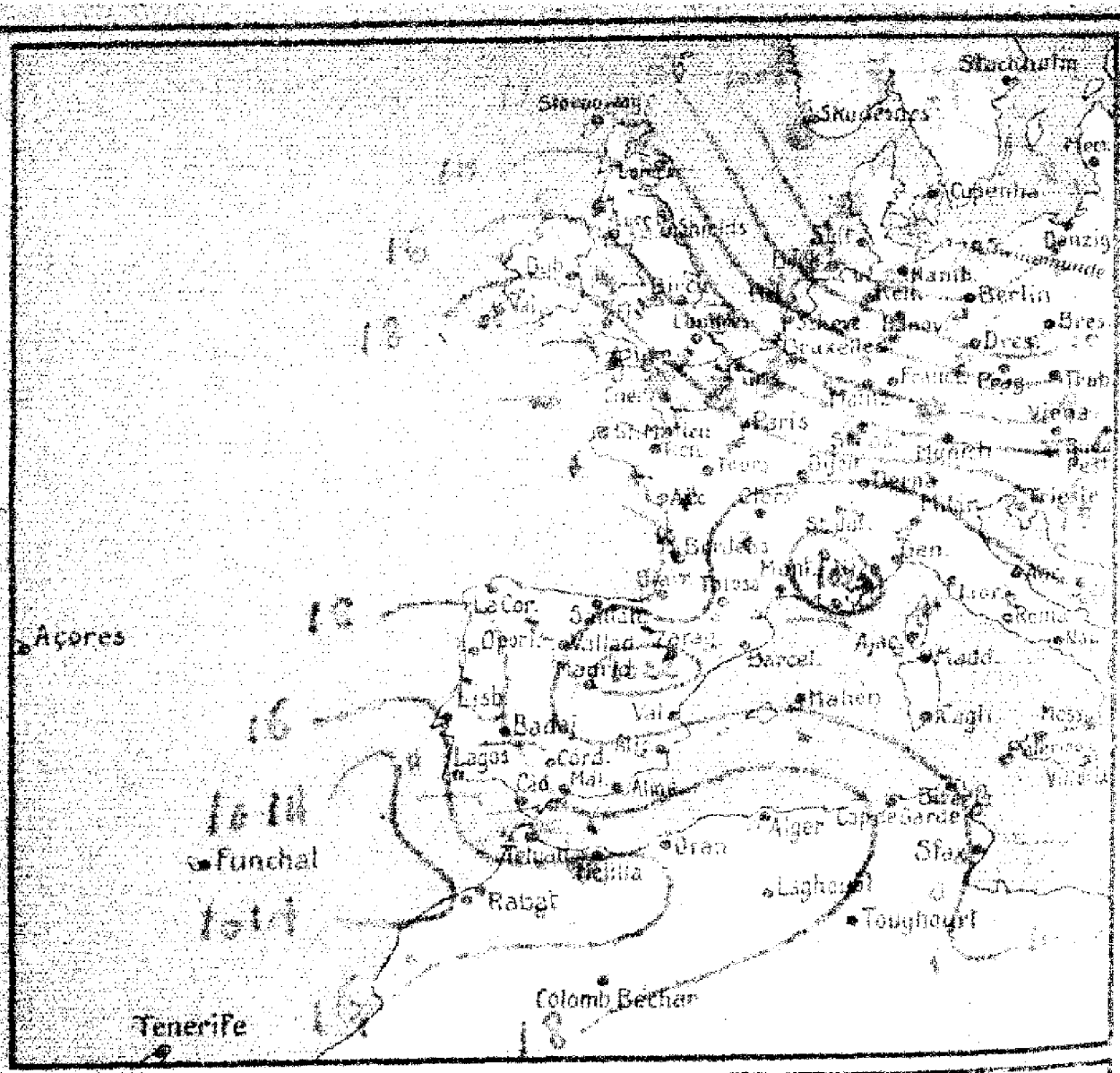

Estado del tiempo en la Europa occidental:

Día ... de ... de 192... a las ... horas

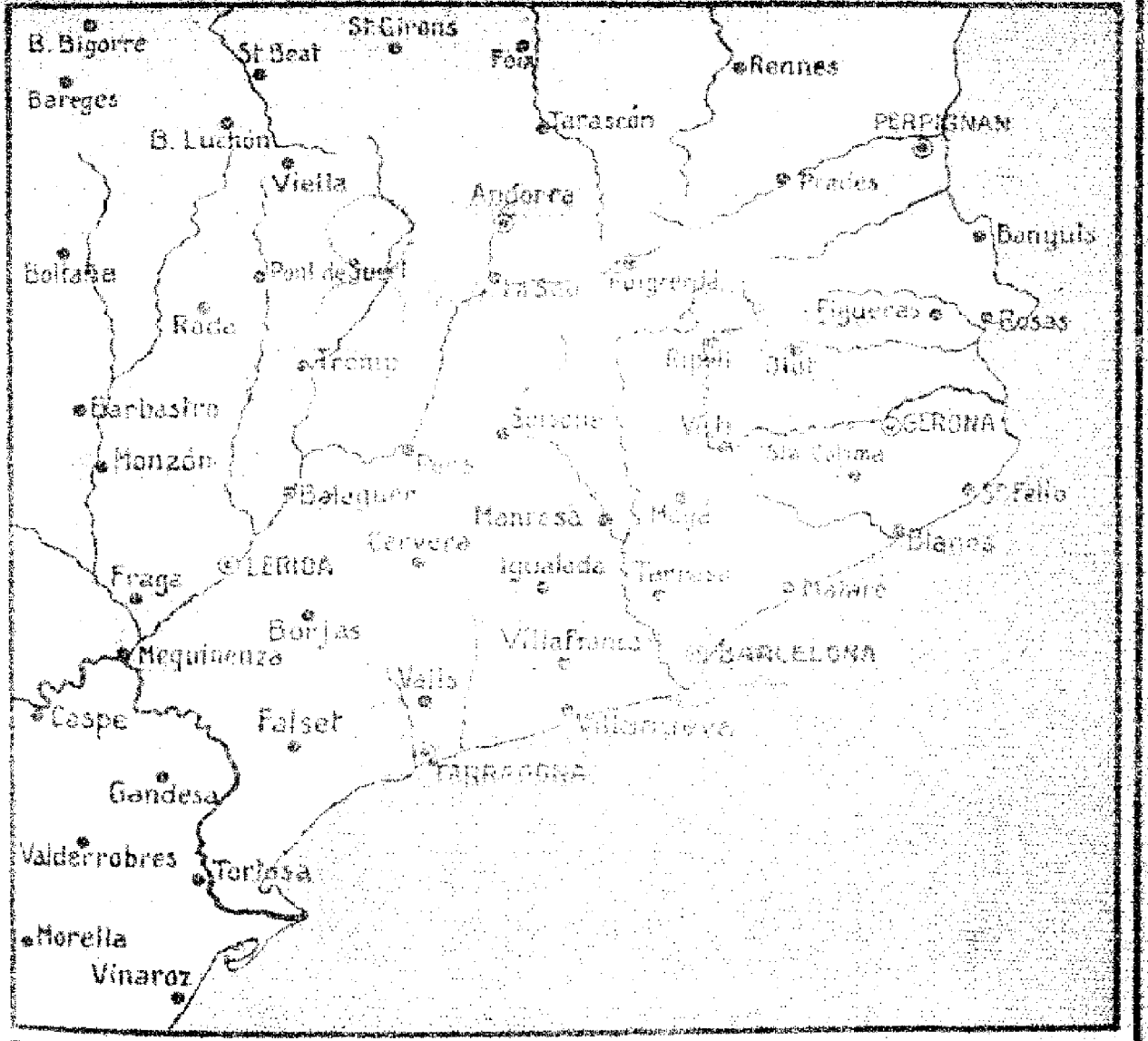

Estado del tiempo en Cataluña:

El Director del Servicio: E. FONTSERÉ

DATOS RECIBIDOS DE CATALUÑA:

Localidad	A las 8 h.				En 24 h.			Observaciones especiales
	Estado del cielo	Viento	Temperatura	Mar	Temp. máx.	Temp. mín.	Precipitación	
[illegible]	Despejado	W	18	Llano	25	17		≡ ⌓
[illegible]	id	N	17		23	15		≡ ⌓
[illegible]	Nublado	W	14		26	10		≡ ∞
[illegible]	id	E	16		20	14		≡ 1°
Margarita	Despejado	E	–		–	–		
[illegible]			12		23	9		
Ribas	Despejado	E	8		18	8		
[illegible]			7		14	6		
Molinos			10		19	8		
[illegible]	Despejado	N	8		20	6		
[illegible]	id	Calma	16		21	12		
[illegible]	id	id	11		14	7		
[illegible]			10		15	8		
[illegible]	Despejado	Calma	15		24	13		
[illegible]	Nublado	id	13		29	12		≡ 3
[illegible]	Despejado	id	22		–	–		

Sábado, 16 de octubre de 1926.

Signos usados en las cartas : ⌒ ⌒ viento inferior; ~ ~ mar; ○ despejado; ◎ ½ cubierto; ◍ cubierto; ≡ niebla; ⌓ rocío; ● lluvia; ✱ nieve; ▲ pedrisco; ⊼ tormenta; ⊔ escarcha; 16——16 presión en milibares; **12** precipitación en 24 h., en milímetros.

S. M. C. - 110



SERVICIO METEOROLÓGICO

DE CATALUÑA

CARTA DEL TIEMPO

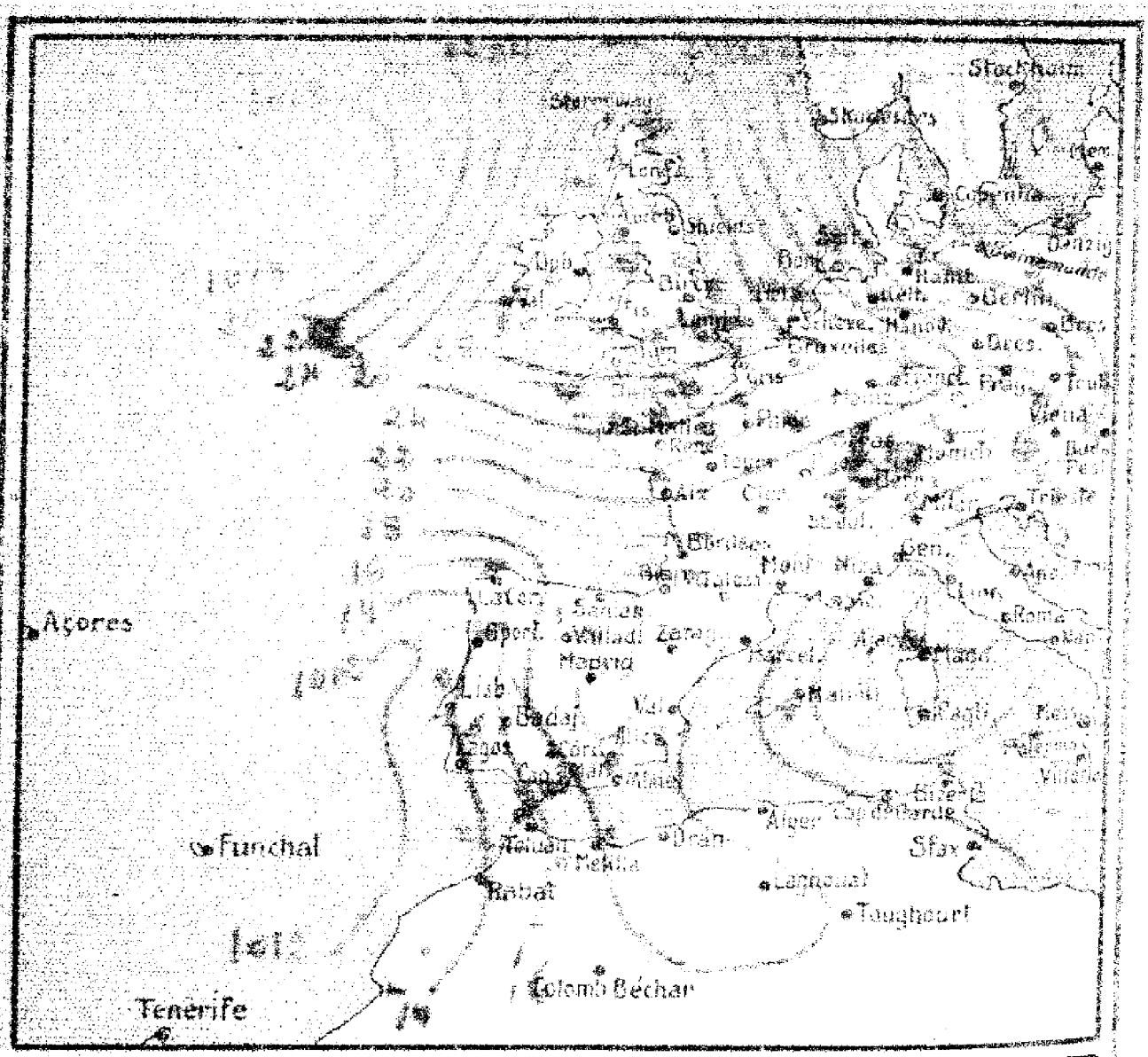

Estado del tiempo en la Europa occidental:

Dia ... de ... octubre ... de 192... a ... horas

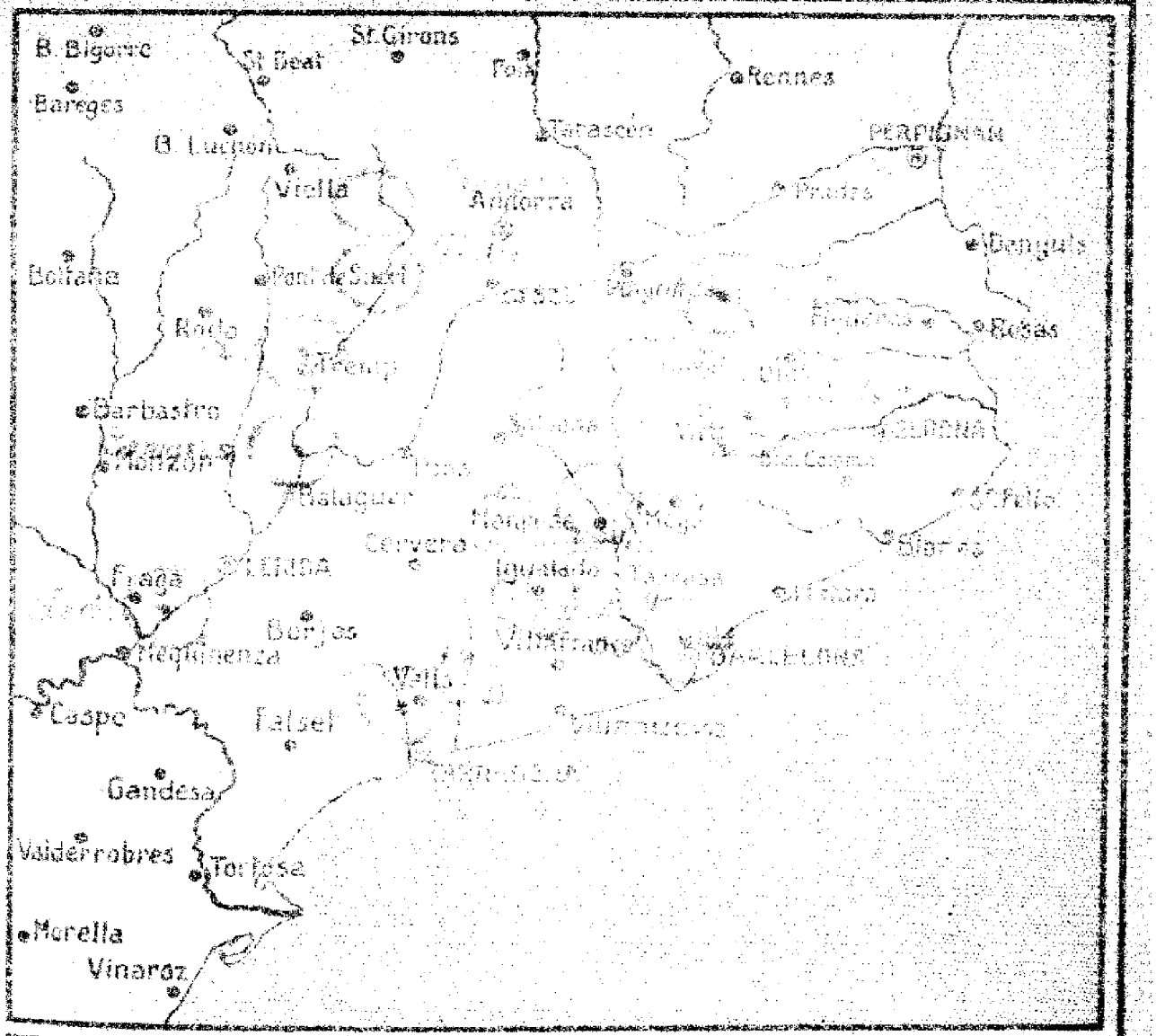

Estado del tiempo en Cataluña:

[illegible]

El Director del Servicio : E. FONTSERÉ

DATOS RECIBIDOS DE CATALUÑA:

Localidad	A las ..... h.				En 24 h.			Observaciones especiales
	Estado del cielo	Viento	Temperatura	Mar	Temp. máx.	Temp. mín.	Precipitación	
Barcelona	1/4 nublado	Calma	19	llana	27	17		∞ △
S. Adrián			11		24	9		
Esplugas	1/2 nublado	Calma	17		24	15		∞ △
Vilatorta	Despejado	id	14		26	9		△
Manresa	1/2 nublado	E	14		25	12		△
S. Margarita	3/4 id	Calma	-		-	-		
Fresser			13		24	11		
Ribas	Despejado	Calma	8		19	6		△
Estangento			5		12	3		
Molinos			9		18	8		
Candella	Despejado	N	10		21	7		
Pobla	id	Calma	14		22	13		
Tremp	id	id	5		19	5		△
Comiols			11		16	9		
Camarasa	Despejado	Calma	16		27	16		
Serós	id	id	14		28	13		
Reus	id	E	18		-	-		

Lunes, 18 de octubre de 1926

Signos usados en las cartas : ⌐ ⌐ viento inferior; ~ ~ mar; ○ despejado; ◐ 1/2 cubierto; ◍ cubierto; ≡ niebla; △ rocío; ● lluvia, ✳ nieve; ▲ pedrisco; ⌈⌊ tormenta; ⌴ escarcha; 16 — 16 presión en milibares; **12** precipitación en 24 h., en milímetros.

S. M. C. - 110



SERVICIO METEOROLÓGICO

DE CATALUÑA

CARTA DEL TIEMPO

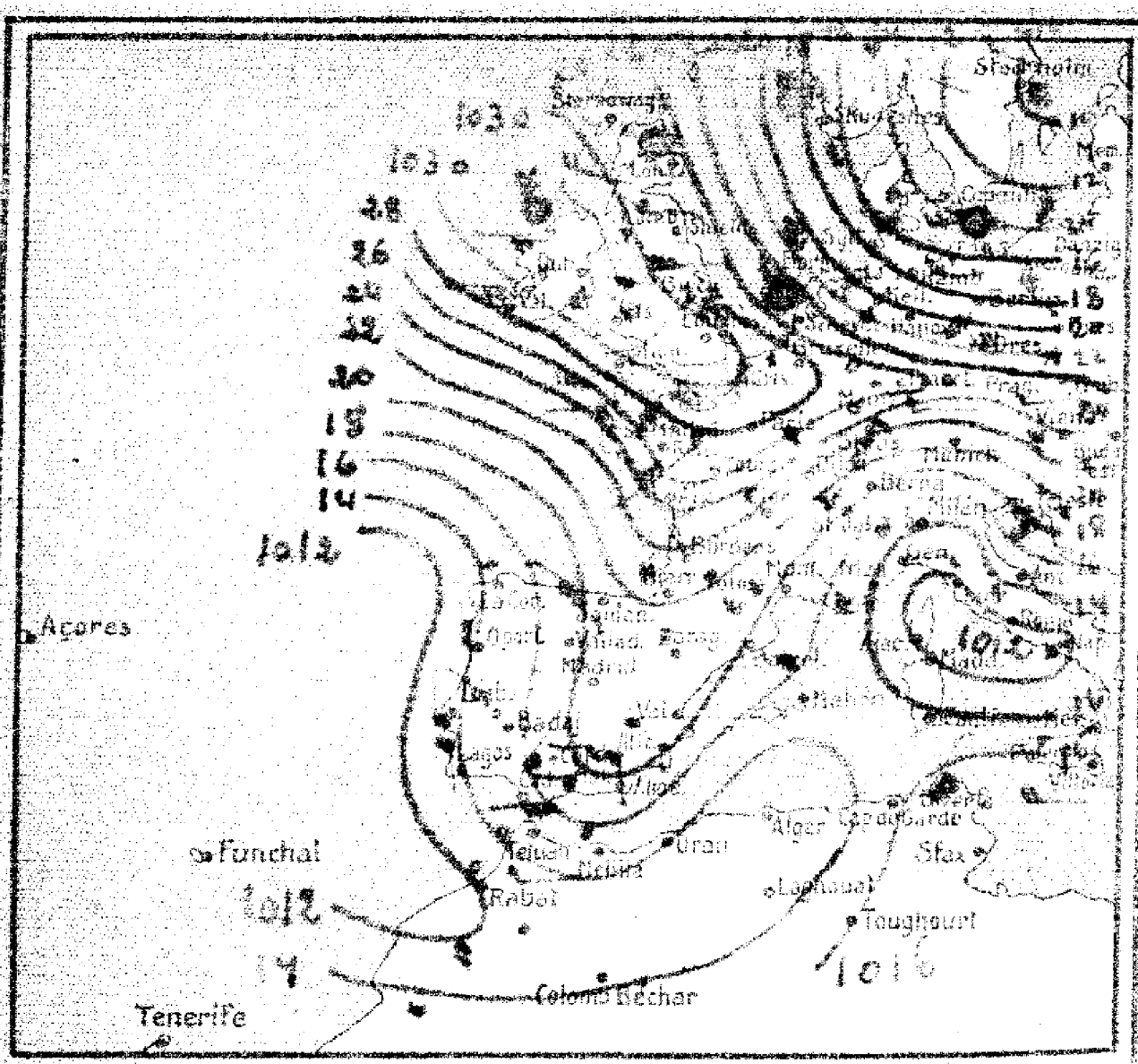

Estado del tiempo en la Europa occidental:

Sin temporal notablemente el tiempo en toda la Península Ibérica y Mediterráneo occidental. Libre de las bajas presiones establecidas en el mar Cantábrico registrándose cielo nublado y nebuloso con tendencia al descenso de la temperatura en las Islas Británicas y Países Bajos nuevas regiones de frío. Sin tiempo en general, en España se prevé tiempo variable e inseguro con algunas lluvias y nieves en el interior del primer cuadrante.

Día 1 de octubre de 192 a horas

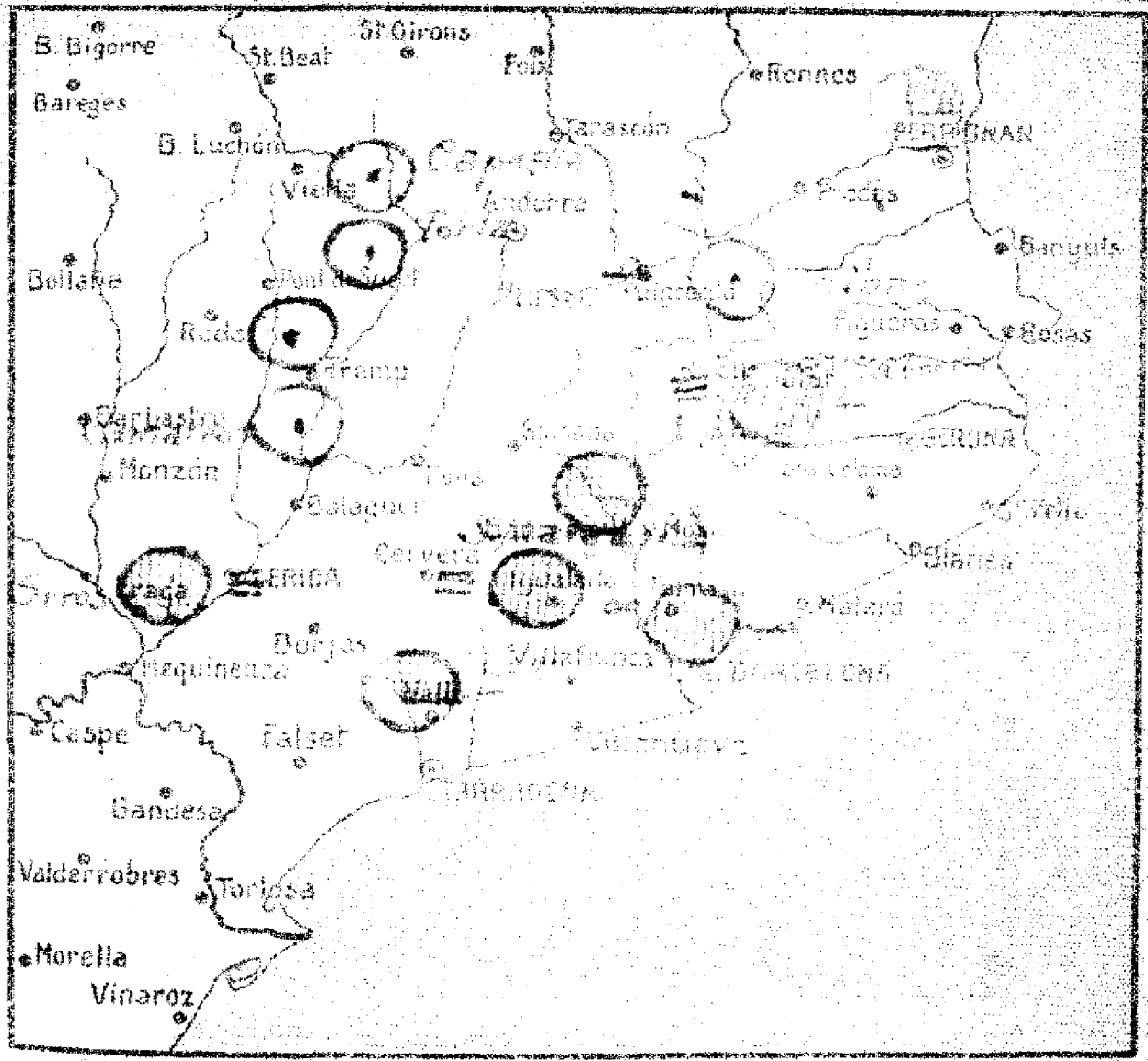

Estado del tiempo en Cataluña:

El tiempo en Cataluña es variable e inseguro dominando cielo nuboso por la región costera y despejado por el interior.

La temperatura máxima en Barcelona, Esplugas y San Julián de Vilatorta ha sido de 20° y la mínima en Ribas y Gerona ha sido de 4°.

El Director del Servicio: E. FONTSERÉ

DATOS RECIBIDOS DE CATALUÑA:

Localidad	A las .... h.				En 24 h.			Observaciones especiales
	Estado del cielo	Viento	Temperatura	Mar	Temp. máx.	Temp. mín.	Precipitación	
[illegible]	[illegible]	NE	20	[illegible]	[illegible]	17		[illegible]
[illegible]			21		2[illegible]	17		
[illegible]	[illegible]	N	19		24	15		[illegible]
[illegible]	Id	Calma	15		2[illegible]	1[illegible]		[illegible]
[illegible]	[illegible]	NE	17		2[illegible]	13		[illegible]
[illegible]	Nublado	Calma	—		—	—		[illegible]
[illegible]			14		23	9		
[illegible]	Despejado	NW	6		18	4		[illegible]
[illegible]			7		14	6		
[illegible]			8		19	[illegible]		
[illegible]	Despejado	N	7		15	7		
[illegible]	Id	Calma	12		20	12		
[illegible]	Id	Id	5		20	4		
[illegible]	Id	Id	16		[illegible]	[illegible]		
[illegible]	Nublado	Id	12		2[illegible]	15		[illegible]
[illegible]	Id	E	20		—	—		

Martes, 19 de octubre de 1926

Signos usados en las cartas: [illegible] viento inferior; [illegible] mar; ○ despejado; ◑ ½ cubierto; ◎ cubierto; ≡ niebla; ⌓ rocío; ● lluvia; ✱ nieve; ▲ pedrisco; [illegible] tormenta; ⌴ escarcha; 16——16 presión en milibares; <u>12</u> precipitación en 24 h., en milímetros.



SERVICIO METEOROLÓGICO

DE CATALUÑA

CARTA DEL TIEMPO

Estado del tiempo en la Europa occidental:

[illegible]

Día [illegible] de [illegible] de 192[illegible] a [illegible] horas

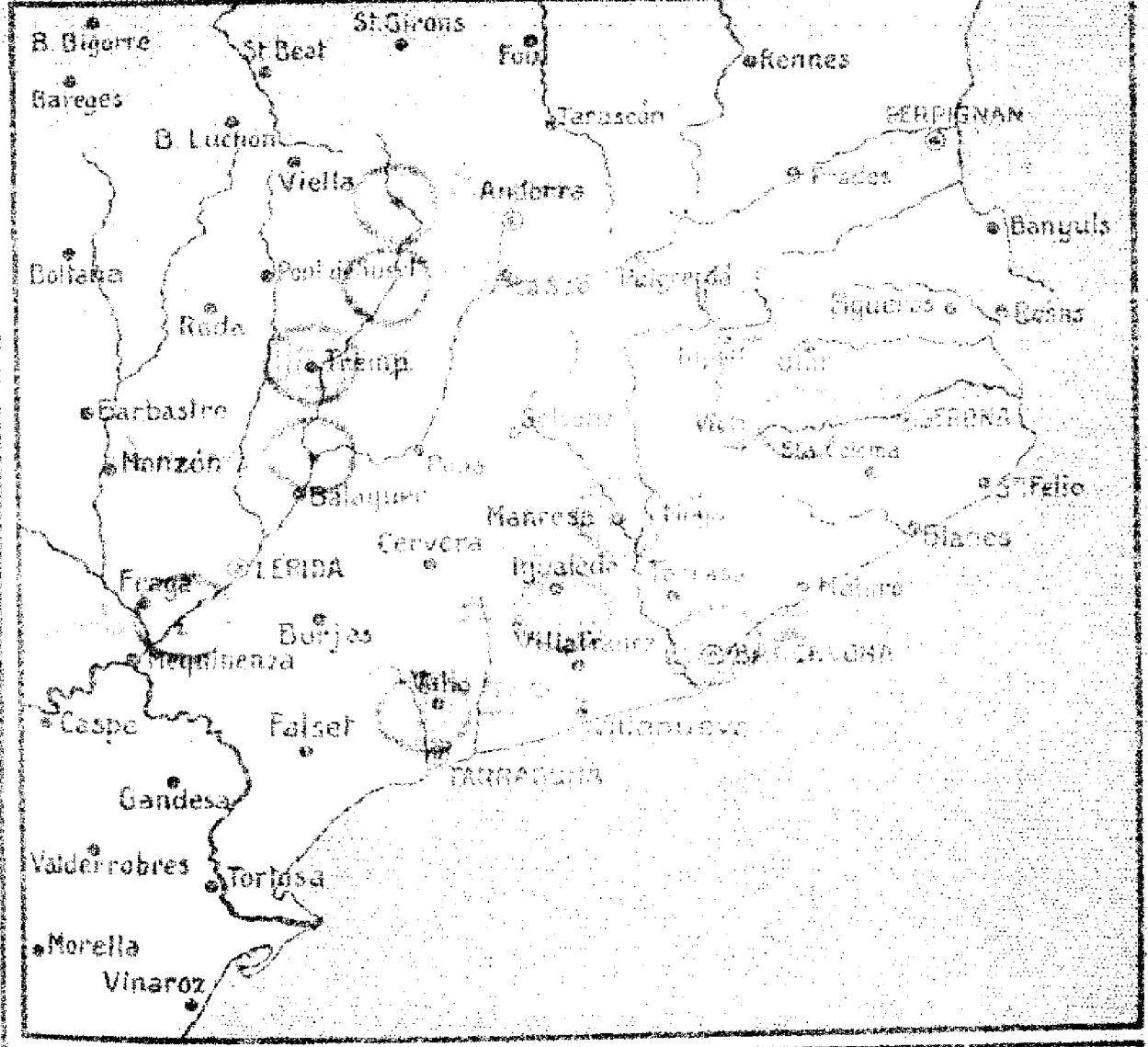

Estado del tiempo en Cataluña:

El Director del Servicio: E. FONTSERÉ

DATOS RECIBIDOS DE CATALUÑA:

Localidad	A las ..... h.				En 24 h.			Observaciones especiales
	Estado del cielo	Viento	Temperatura	Mar	Temp. máx.	Temp. mín.	Precipitación	

Signos usados en las cartas : viento inferior; mar; despejado; 1/2 cubierto; cubierto; niebla; rocío; lluvia; nieve; pedrisco; tormenta; escarcha; presión en milibares; **12** precipitación en 24 h., en milímetros.

S. M. C.-110



SERVICIO METEOROLÓGICO

DE CATALUÑA

CARTA DEL TIEMPO

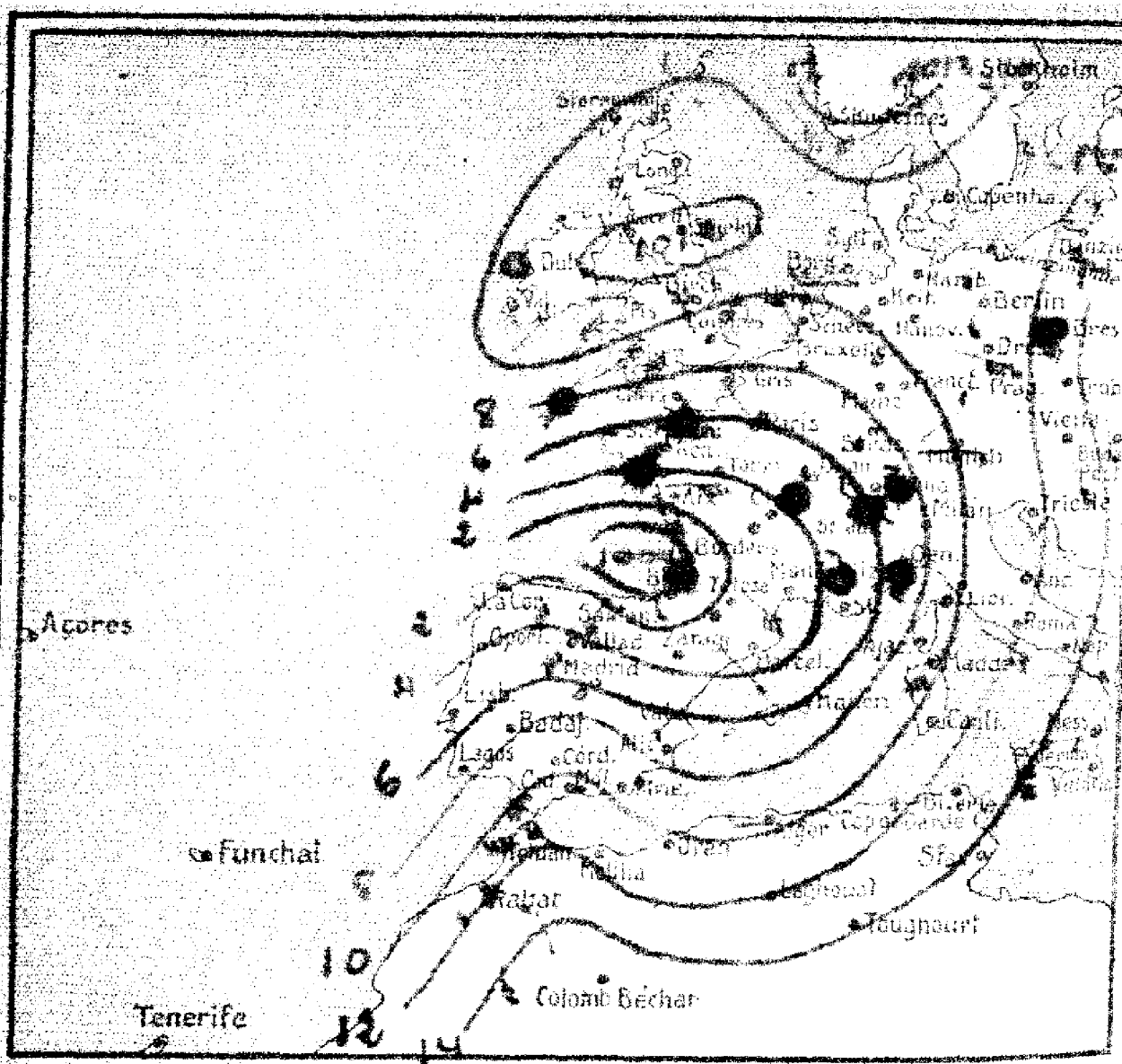

Estado del tiempo en la Europa occidental:

Toda la Península Ibérica se halla bajo la influencia de una importante depresión barométrica situada en el golfo de Vizcaya produciéndose chubascos y tormentas con vientos fuertes del SW en la mayor parte de Francia y centro de España. La trayectoria de dicha depresión se dirige hacia el canal de la Mancha, pero por el Oeste de Gibraltar aparece un mínimo secundario por cuyo motivo el mal tiempo general persistirá. En Cataluña es probable tiempo variable e inseguro dominando [illegible]

Día [illegible] de [illegible] de 1926 a [illegible] horas

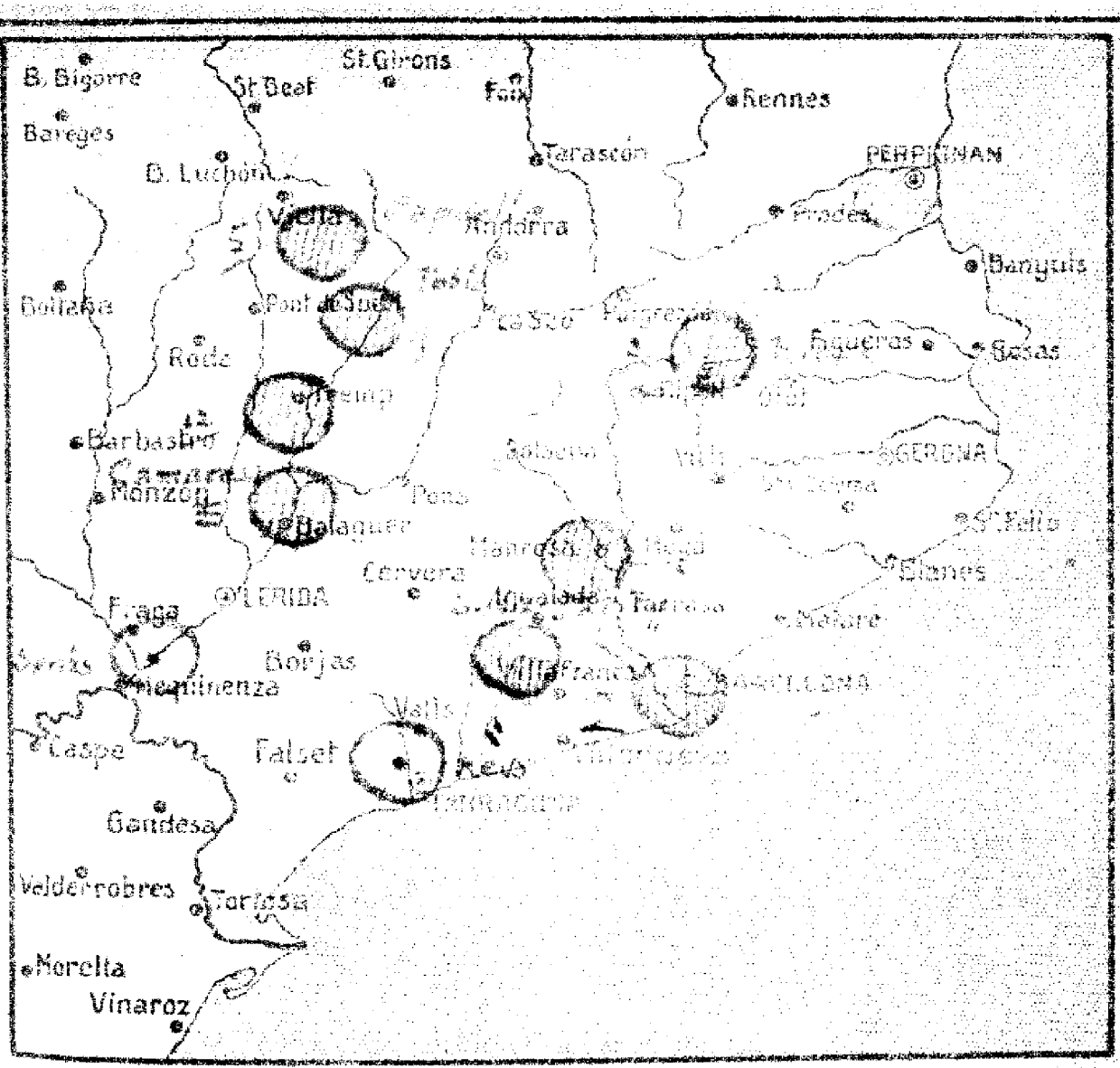

Estado del tiempo en Cataluña:

En Cataluña existen abundantes nubes, intensificándose la corriente general de vientos del oeste. Durante las últimas 24 horas ha llovido en forma tormentosa por toda la cordillera Pirenaica correspondiendo la máxima precipitación a la cuenca de Lorenp con 12 milímetros. La temperatura máxima ha sido de 27° en [illegible] y la mínima de 4° en el lago Sorrento.

EL DIRECTOR DEL SERVICIO: E. FONTSERÉ

DATOS RECIBIDOS DE CATALUÑA:

Localidad	A las ..... h.				En 24 h.			Observaciones especiales
	Estado del cielo	Viento	Temperatura	Mar	Temp. máx.	Temp. mín.	Precipitación	
Barcelona	3/4 nublado	WNW	19	rizada	22	18		∞ ≈
S. Adrián			20		29	18		
Esplugas	3/4 nublado	NW	17		22	17		∞ ≈
Mataresa	Nublado	E	15		21	14		≈
S. Margarita	3/4 id.	SE	–		–	–		
Freser			12		23	10		
Ribas	1/2 nublado	NE	9		17	6	2	∞
Estangento			6		12	4	4	
Molinos			11		19	10		
Capdella	Nublado	NW	10		18	8	5	
Pobla	id	Calma	14		21	13	Lluvia	
Tremp	id	id	8		23	8	12	
Camarasa	id	id	16		25	16		≡
Seros	Despejado	id	15		27	13		
Reus	id	E	19		–	–		

Jueves, 21 de octubre de 1926

Signos usados en las cartas : viento inferior; mar; ○ despejado; ◐ 1/2 cubierto; ◍ cubierto; ≡ niebla; rocío; ● lluvia, ✳ nieve; ▲ pedrisco; tormenta; escarcha; 18 — 18 presión en milibares; 12 precipitación en 24 h., en milímetros.

S. M. C. - 110



SERVICIO METEOROLÓGICO

DE CATALUÑA

CARTA DEL TIEMPO

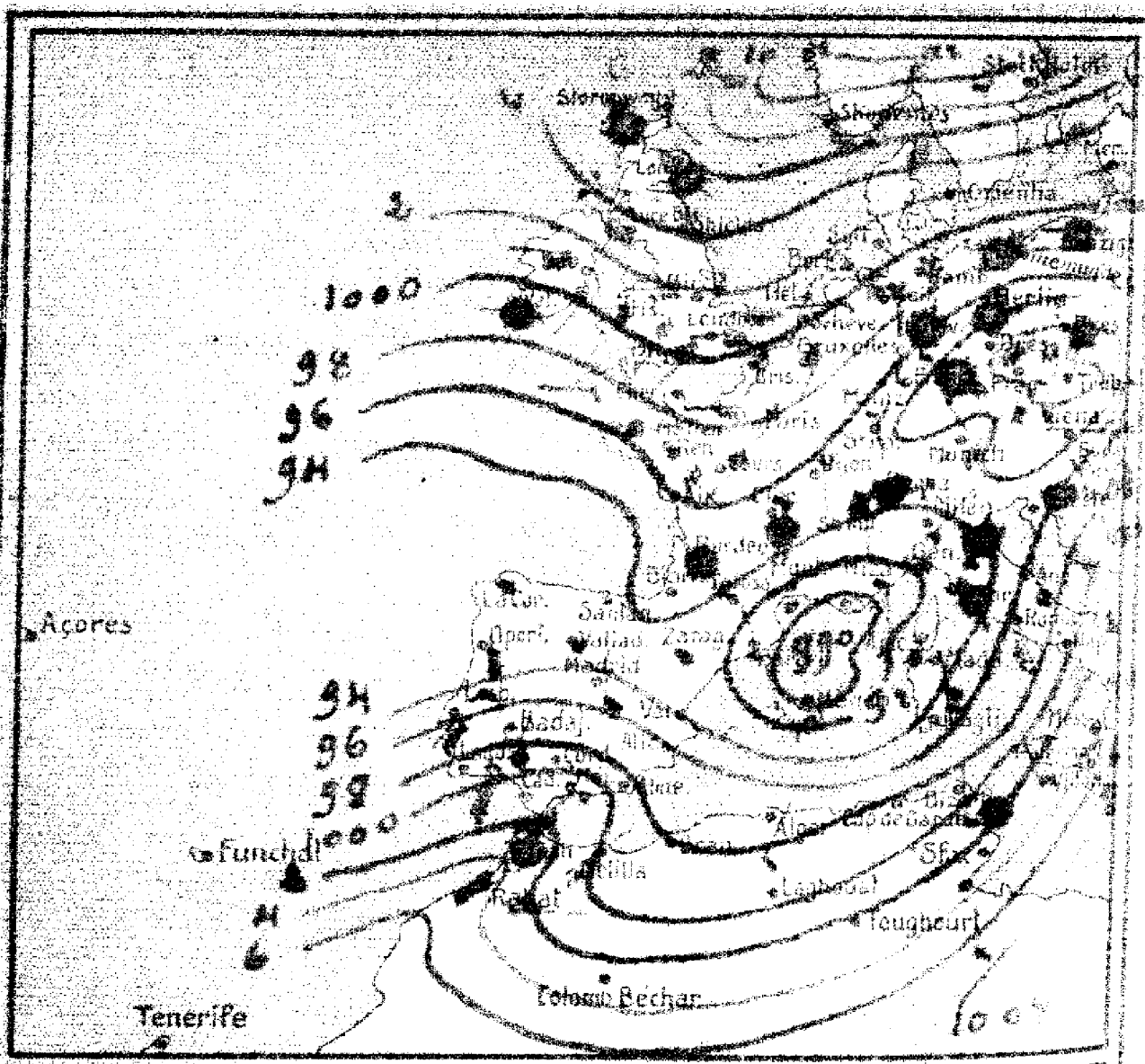

Estado del tiempo en la Europa occidental:

Todo el occidente europeo se halla bajo la influencia de dos importantes mínimos barométricos situados respectivamente en Alemania y en las islas de Córcega y Cerdeña. — La zona principal de lluvias comprende Alemania, S de Francia y N de Italia registrándose asimismo algunas tormentas aisladas. — Durante las últimas 24 horas, se registraron por nuestra Península abundantes lluvias y tormentas persistiendo todavía el régimen de variable e inseguro no obstante existir extensas zonas de cielo despejado por las provincias de Levante. — En Cataluña se produjo el régimen de chubascos de carácter tormentoso.

Día 12 de octubre de 1926 a 7 horas

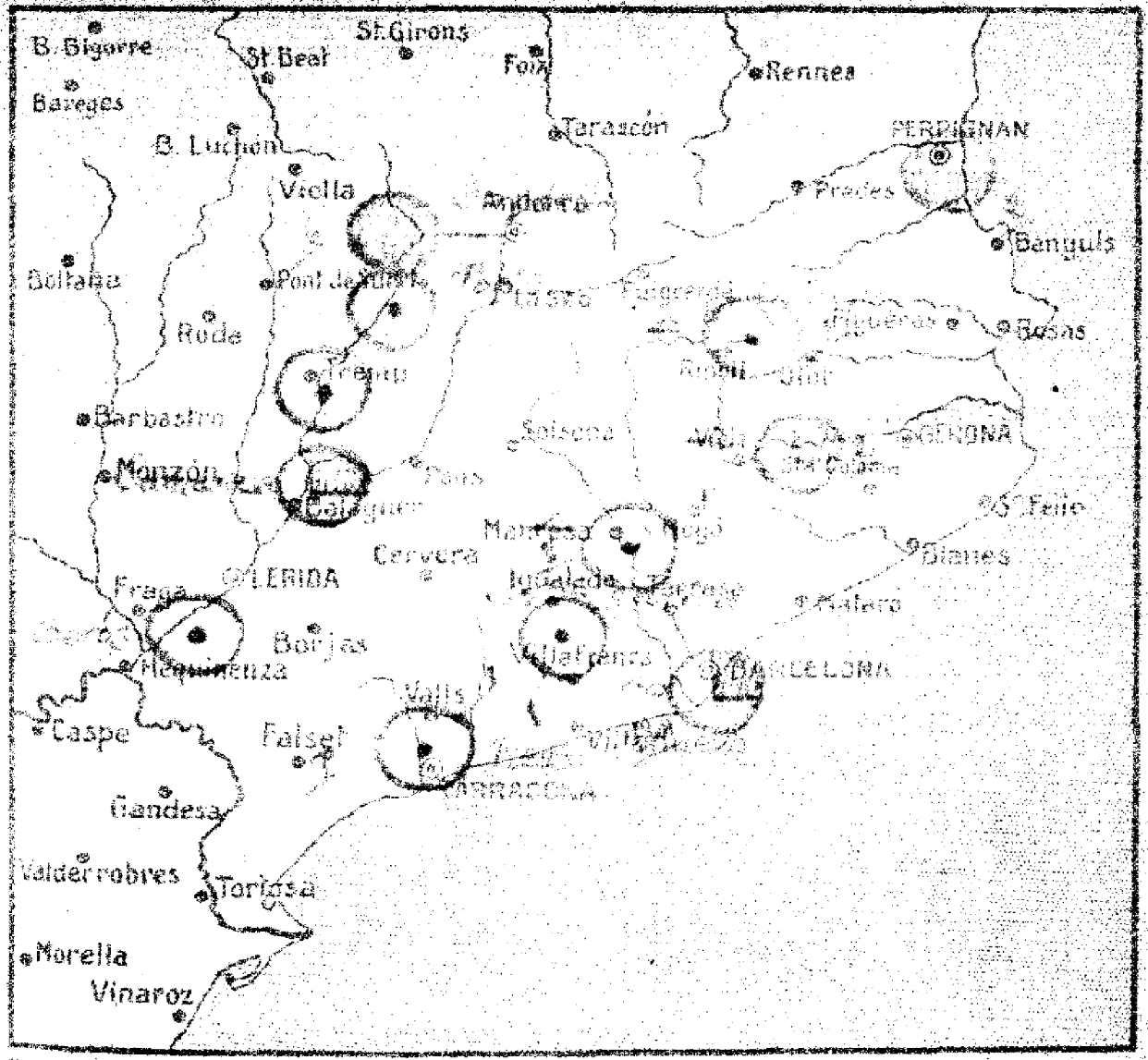

Estado del tiempo en Cataluña:

En Cataluña en general [illegible] cielo despejado pero con tendencia al aumento de la nubosidad debido al [illegible] depresionario que ha cruzado nuestra Península perturbando notablemente el tiempo con chubascos de carácter tormentoso. Las máximas cantidades de lluvia recogida corresponden a la costa de Barcelona con 19 m/m en nuestra ciudad y 20 m/m en Esplugas de Llobregat. Las temperaturas han experimentado un notable descenso pues mientras la máxima [illegible] de [illegible]

El Director del Servicio: E. FONTSERÉ

DATOS RECIBIDOS DE CATALUÑA:

Localidad	A las ..... h. Estado del cielo	Viento	Temperatura	Mar	En 24 h. Temp. máx.	Temp. mín.	Precipitación	Observaciones especiales
[illegible]	[illegible]	NW	16	marejada	25	15	19,4	∞
[illegible]			18		26	15	18	
[illegible]	id	N	12		24	14	30,2	≡
[illegible]	id	Calma	14		19	12	2	⌒
[illegible]	Despejado	NE	14		20	12	3	▲
[illegible]	id	SE	–		–	–		
[illegible]			9		17	8		
[illegible]	Despejado	Calma	6		15	7	1	⌒
[illegible]			4		16	3	6	
[illegible]			9		14	8		
[illegible]	Nublado	E	8		16	6	6	
[illegible]	Despejado	Calma	12		18	11		
[illegible]	id	id	5		22	5		
[illegible]	[illegible]	id	14		23	13		
[illegible]	Despejado	id	14		25	14		
[illegible]	id	NE	17		–	–	lluvia	

Viernes, 22 de octubre de 1926

Signos usados en las cartas : ⌒ ⌒ viento inferior; ~ ~ mar; ○ despejado; ◐ ½ cubierto; ◍ cubierto; ≡ niebla; ⌒ rocío; ● lluvia, ✳ nieve; ▲ pedrisco; ⌈ tormenta; ⌴ escarcha; 18 — 18 presión en milibares; **12** precipitación en 24 h., en milímetros.

S. M. C. - 118



SERVICIO METEOROLÓGICO

DE CATALUÑA

CARTA DEL TIEMPO

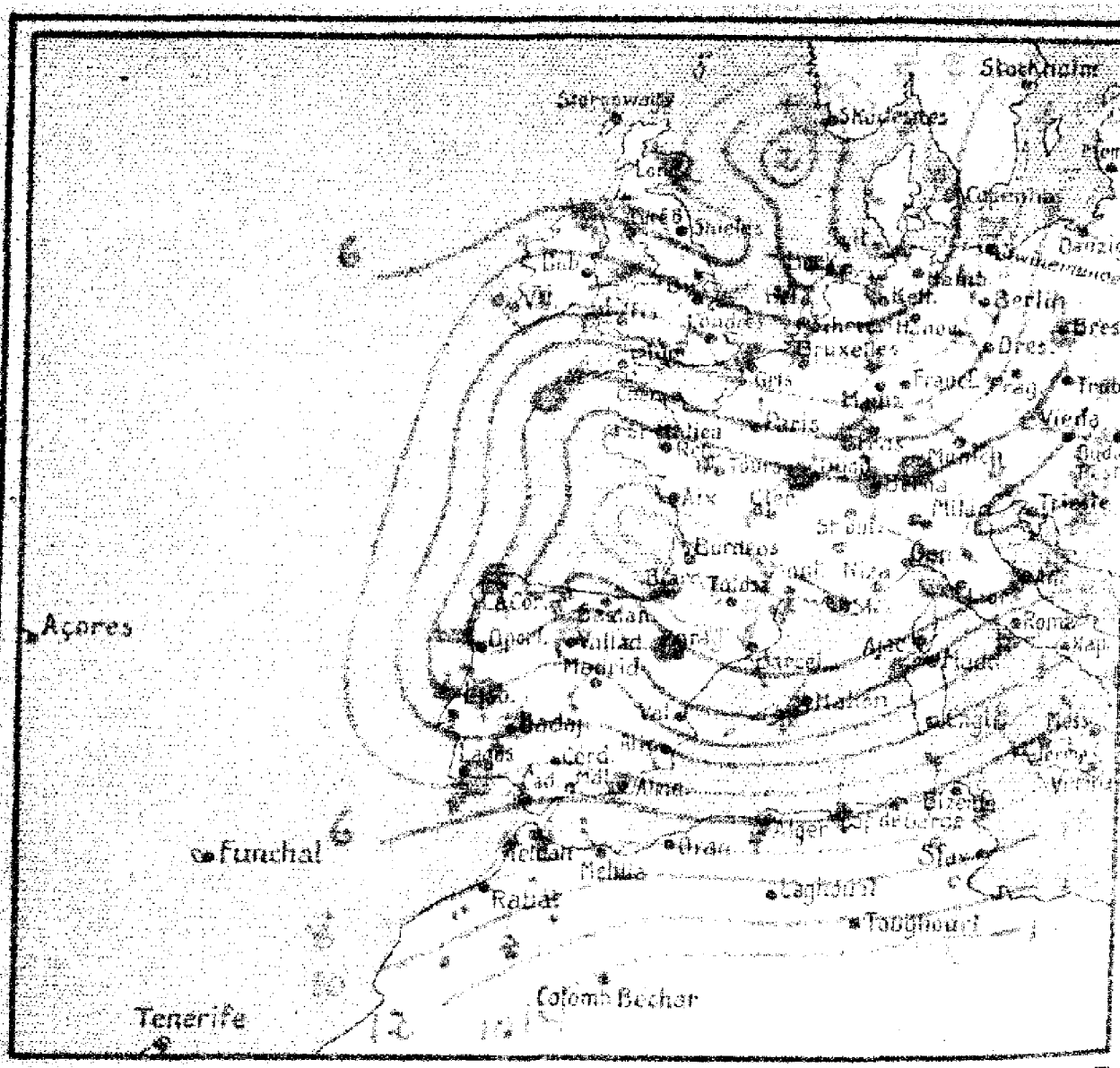

Estado del tiempo en la Europa occidental:

Persiste sin gran variación el régimen general de perturbación atmosférica en todo el Occidente debido a la sucesión de varios mínimos barométricos que cruzan el continente procedentes del Atlántico. — El mal tiempo, por lo tanto, se ha generalizado en la Península Ibérica, Mediterráneo occidental, Francia, Italia y Europa central, registrándose vientos fuertes del Sur y abundantes lluvias de carácter tormentoso.

En Canarias es probable régimen de chubascos y tormentas del Sudeste.

Día 23 de octubre de 1926 a 7 horas

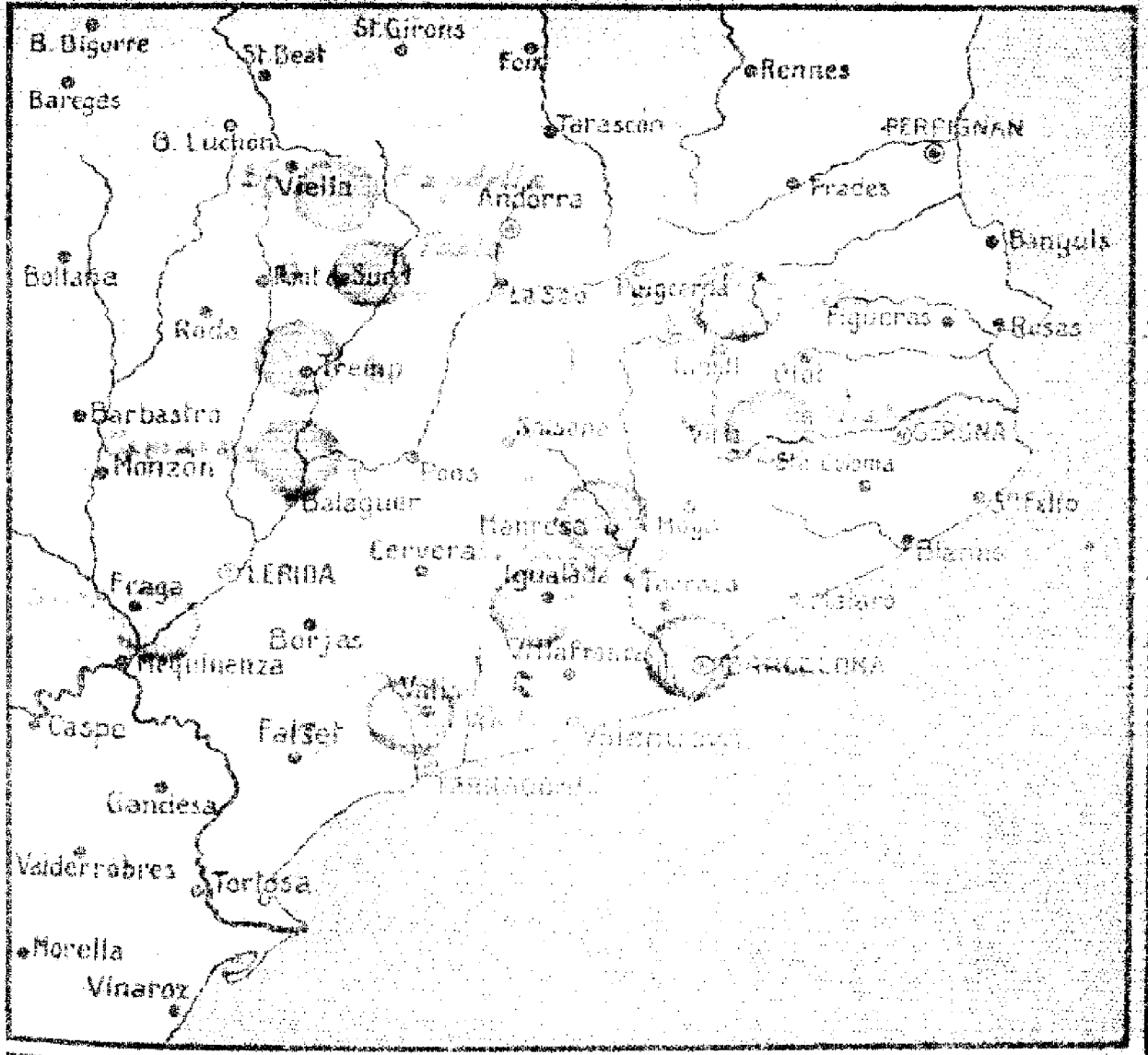

Estado del tiempo en Cataluña:

En toda Cataluña reina mal tiempo llamado abundantemente por el interior [illegible] particular [illegible] la comarca del [illegible] [illegible] [illegible] de lluvia recogida correspondiente [illegible] [illegible] [illegible].

Las temperaturas continúan suaves pero [illegible] a la baja. En Barcelona la máxima [illegible] 3° y la mínima en el Estangento de 2°.

Recorrido total del viento: 367 kilómetros en [illegible]

EL DIRECTOR DEL SERVICIO: E. FONTSERÉ

DATOS RECIBIDOS DE CATALUÑA:

Localidad	A las 8 h.				En 24 h.			Observaciones especiales
	Estado del cielo	Viento	Temperatura	Mar	Temp. máx.	Temp. mín.	Precipitación	
Barcelona	Nublado	NW	19	marejadilla	23	16		
S. Adrián			19		26	17		
Esplugas	Nublado	N	17		21	14		
Vilatorta	id	Calma	13		20	10	4	●
Manresa	id	NW	13		19	13	3	●
S. Margarita	id	SW	–		–	–	lluvia	●
Fresar			9		15	8		
Estanyanta			2		3		7	
Molinos			10		[illegible]	[illegible]		
Capdella	Nublado	S	7			7	25	○
Pobla	id	Calma	13		[illegible]	12	lluvia	○
Tremp	id	id	6		16	5	3	○
Pomiote			6		14	5		
Romanza	Nublado	Calma	15		20	14	lluvia	●
Berós	id	id	15		23	15	4	
Reus	Despejado	NE	19		–	–	lluvia	
Ribas	Nublado	Calma	9		16	7	3	

Sábado 23 de octubre de 1926

Signos usados en las cartas : ⊓⊓ viento inferior; ~~ mar; ○ despejado; ◑ ½ cubierto; ◍ cubierto; ≡ niebla; ⌓ rocío; ● lluvia, ✳ nieve; ▲ pedrisco; ⊼ tormenta; ⊔ escarcha; 16—16 presión en milibares; 12 precipitación en 24 h., en milímetros.

S. M. C. - 110



SERVICIO METEOROLÓGICO

DE CATALUÑA

CARTA DEL TIEMPO

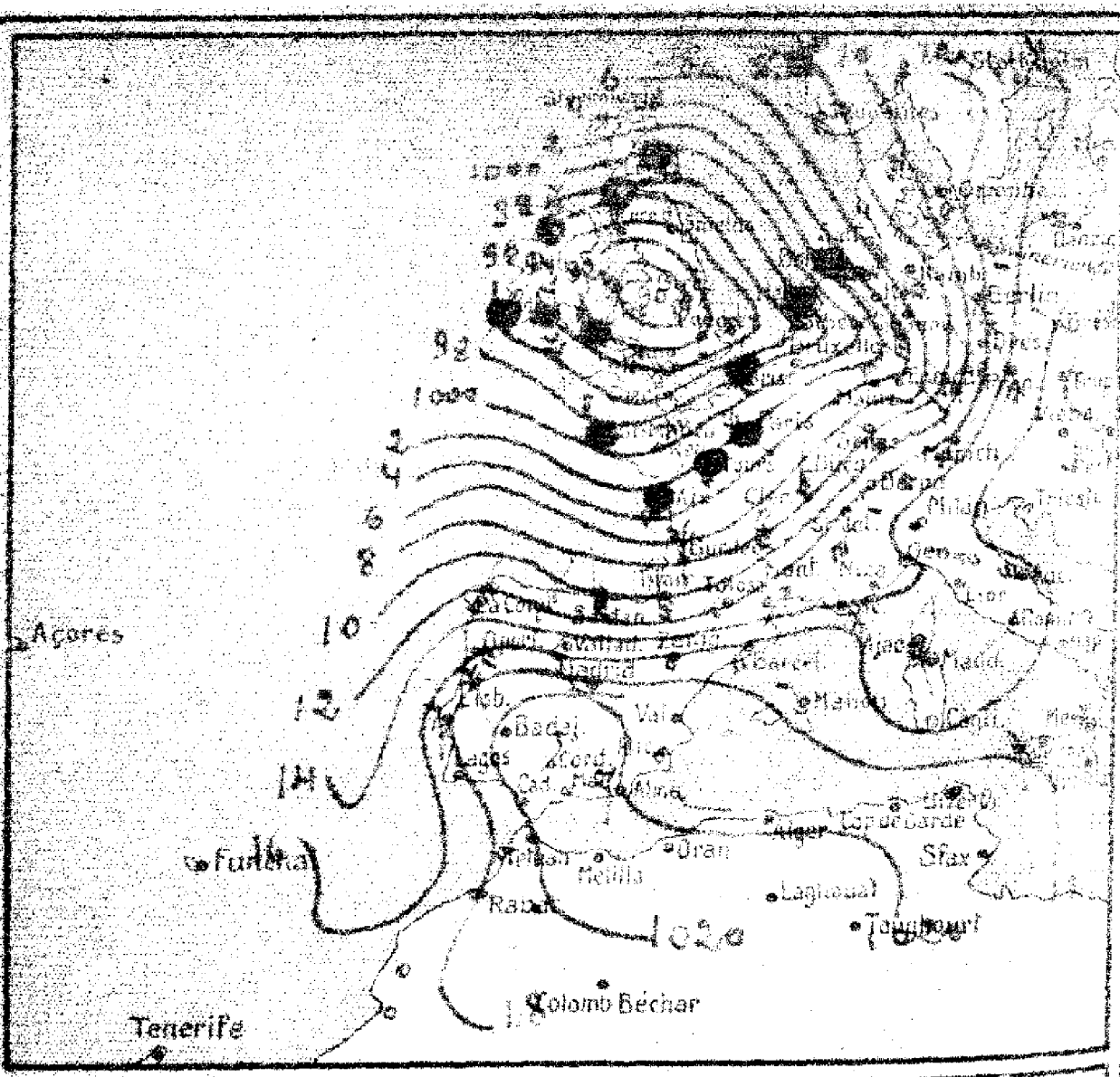

Estado del tiempo en la Europa occidental:

Bajo la influencia de una importante depresión barométrica situada en las Islas Británicas registranse vientos fuertes y abundantes lluvias por la Gran Bretaña, Francia y Países Bajos.— En nuestra Península el tiempo mejoró notablemente por haberse establecido presiones altas por Andalucía y Castilla. No obstante, por Cantabria y Galicia se inicia un régimen de tiempo variable y vientos fuertes del 3er cuadrante motivados por la depresión inglesa antes mencionada cuya trayectoria se dirige hacia nuestro Continente por el N. de Francia y Países Bajos.— En Cataluña es probable régimen de vientos del W.

Día 25 de octubre de 1926 a 7 horas

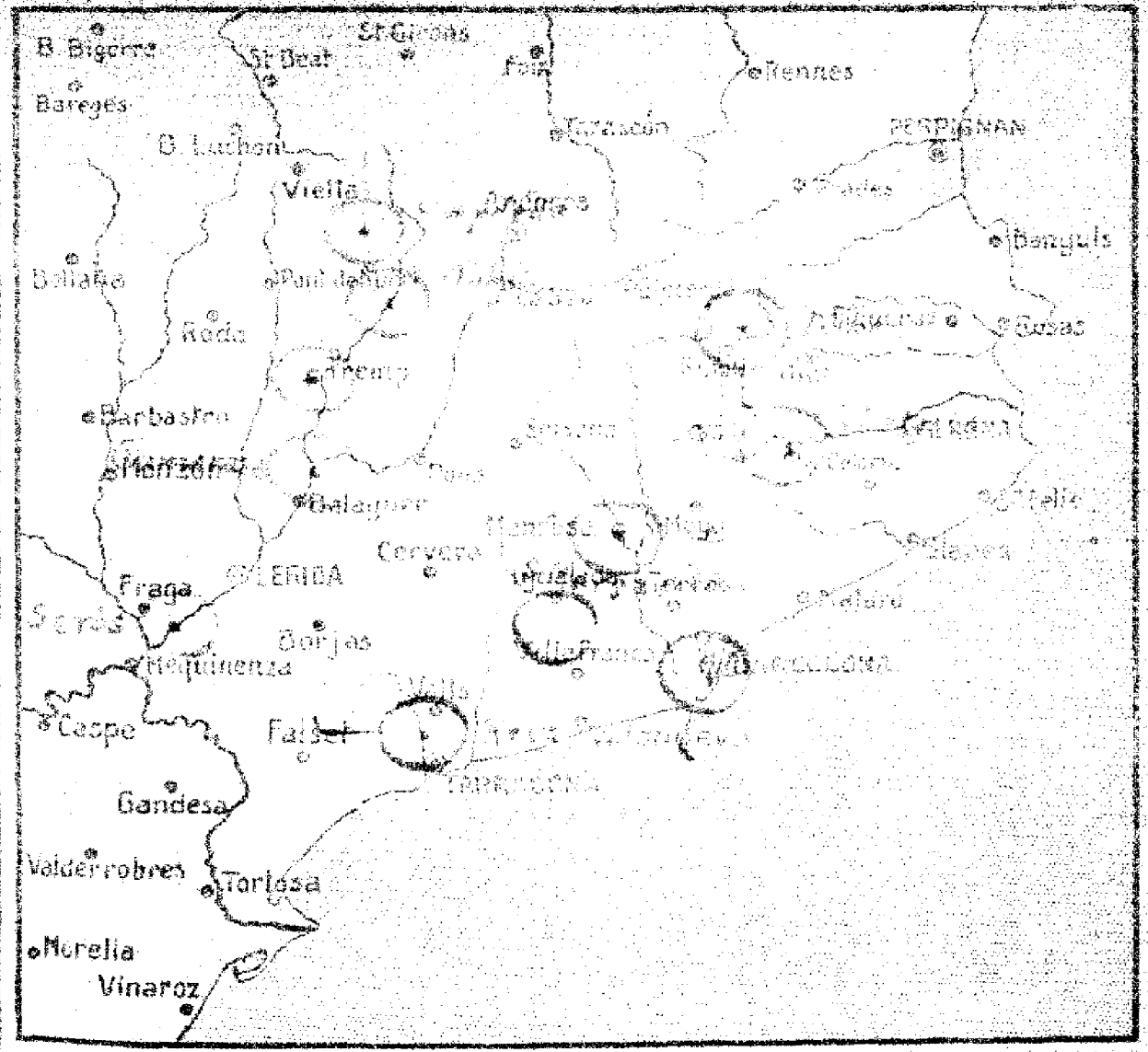

Estado del tiempo en Cataluña:

El tiempo en Cataluña es bueno con cielo despejado y vientos del N.O.

Las temperaturas han experimentado una notable descenso en toda la región empezando la mínima de 2° bajo cero en el Pirineo.

En Gerona la máxima fué de 15° y la mínima de 9°.

Recorrido total del viento en 24 horas: 400 kilómetros.

EL DIRECTOR DEL SERVICIO: E. FONTSERÉ

DATOS RECIBIDOS DE CATALUÑA:

Localidad	A las .... h.				En 24 h.			Observaciones especiales
	Estado del cielo	Viento	Temperatura	Mar	Temp. máx.	Temp. mín.	Precipitación	
	Lunes	25 –	octubre		1926.			

Signos usados en las cartas : viento inferior; mar; O despejado; ½ cubierto; cubierto; niebla; rocío; lluvia; nieve; ▲ pedrisco; tormenta; escarcha; presión en milibares; 12 precipitación en 24 h., en milímetros.

S. M. C. 110

SERVICIO METEOROLÓGICO

DE CATALUÑA

CARTA DEL TIEMPO

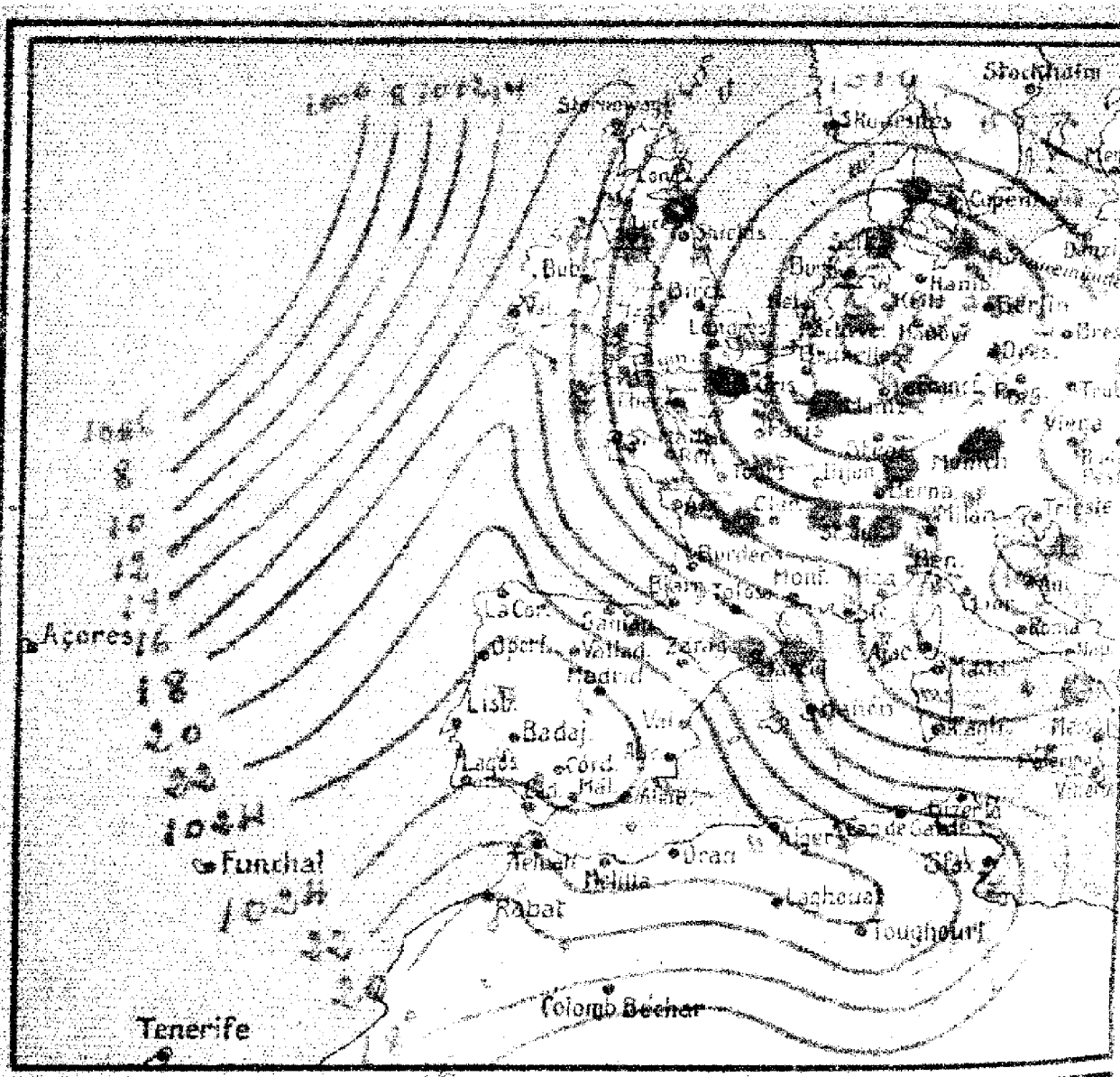

Estado del tiempo en la Europa occidental:

La depresión barométrica situada ayer en las Islas Británicas se halla actualmente en Dinamarca con un mínimo secundario en Italia, registrándose violentos temporales acompañados de lluvias y algunas nevadas por Alemania, Alemania y regiones alpinas. En nuestra Península el tiempo es bueno pero bajo la corriente general de vientos del N.W. las temperaturas han experimentado un notable descenso. En Galicia han soplado vientos moderados y fuertes del N.W.

Día 16 de octubre de 192 a y horas

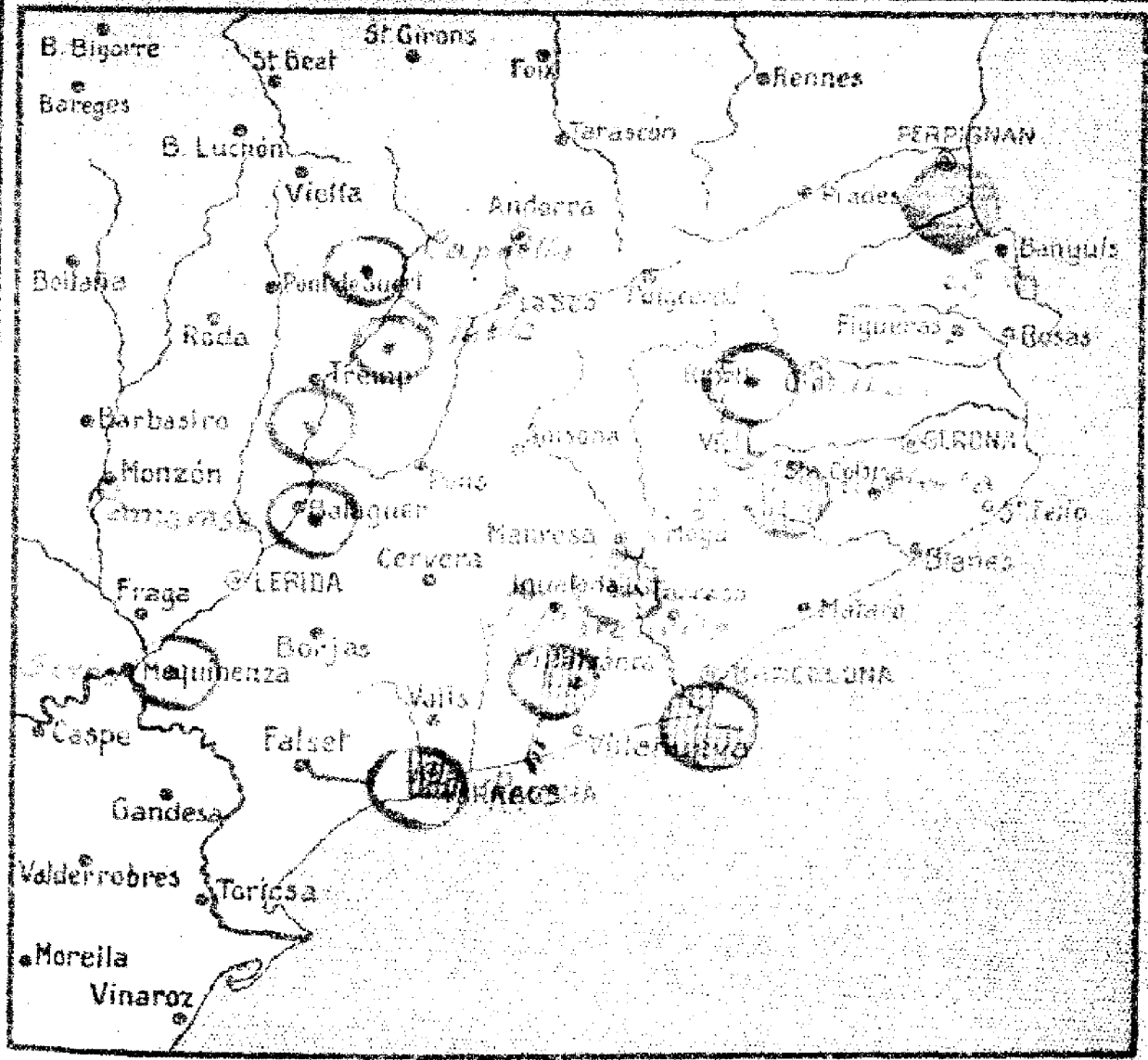

Estado del tiempo en Cataluña:

En Cataluña el tiempo es bueno excie-
tiendo algunas nubes por la región corte-
ra y despejado por el interior.
Las temperaturas son bajas en toda la
región con las mínimas en la comarca
del Pallars. En el lago Estangento la
mínima fué de 3° bajo cero y de 1°
bajo cero en Capdella.

EL DIRECTOR DEL SERVICIO : E. FONTSERÉ

DATOS RECIBIDOS DE CATALUÑA:

Localidad	A las ...1... h.				En 24 h.			Observaciones especiales
	Estado del cielo	Viento	Temperatura	Mar	Temp. máx.	Temp. mín.	Precipitación	
[illegible]	Nublado	NW	12	marejadilla	19	11		
[illegible]			13		22	11		
[illegible]	Nublado	Calma	7		14	3		⌓
[illegible]	½ id	E	8		13	5		⌓
[illegible]	½ id	SW	—		—	—		⌓
[illegible]	Despejado	S	2		10	0		
[illegible]			0		5	-3		
[illegible]			5		9	4		
[illegible]	Despejado	SE	3		9	-1		
[illegible]	id	Calma	7		14	5		
[illegible]	id	id	8		12	[illegible]		
[illegible]	id	id	11		14	10		
[illegible]	id	id	11		20	3		
[illegible]	½ nublado	W	14		—	—		
[illegible]			3		15	2		

Martes, 26 de octubre de 1926

Signos usados en las cartas : ⌐ ⌐ viento inferior; ~ ~ mar; ○ despejado; ◑ ½ cubierto; ◍ cubierto; ≡ niebla; ⌓ rocío; ● lluvia; ✕ nieve; ▲ pedrisco; ⊠ tormenta; ⌴ escarcha; 16——18 presión en milibares; 12 precipitación en 24 h., en milímetros.

S. M. C. - 110



SERVICIO METEOROLÓGICO

DE CATALUÑA

CARTA DEL TIEMPO

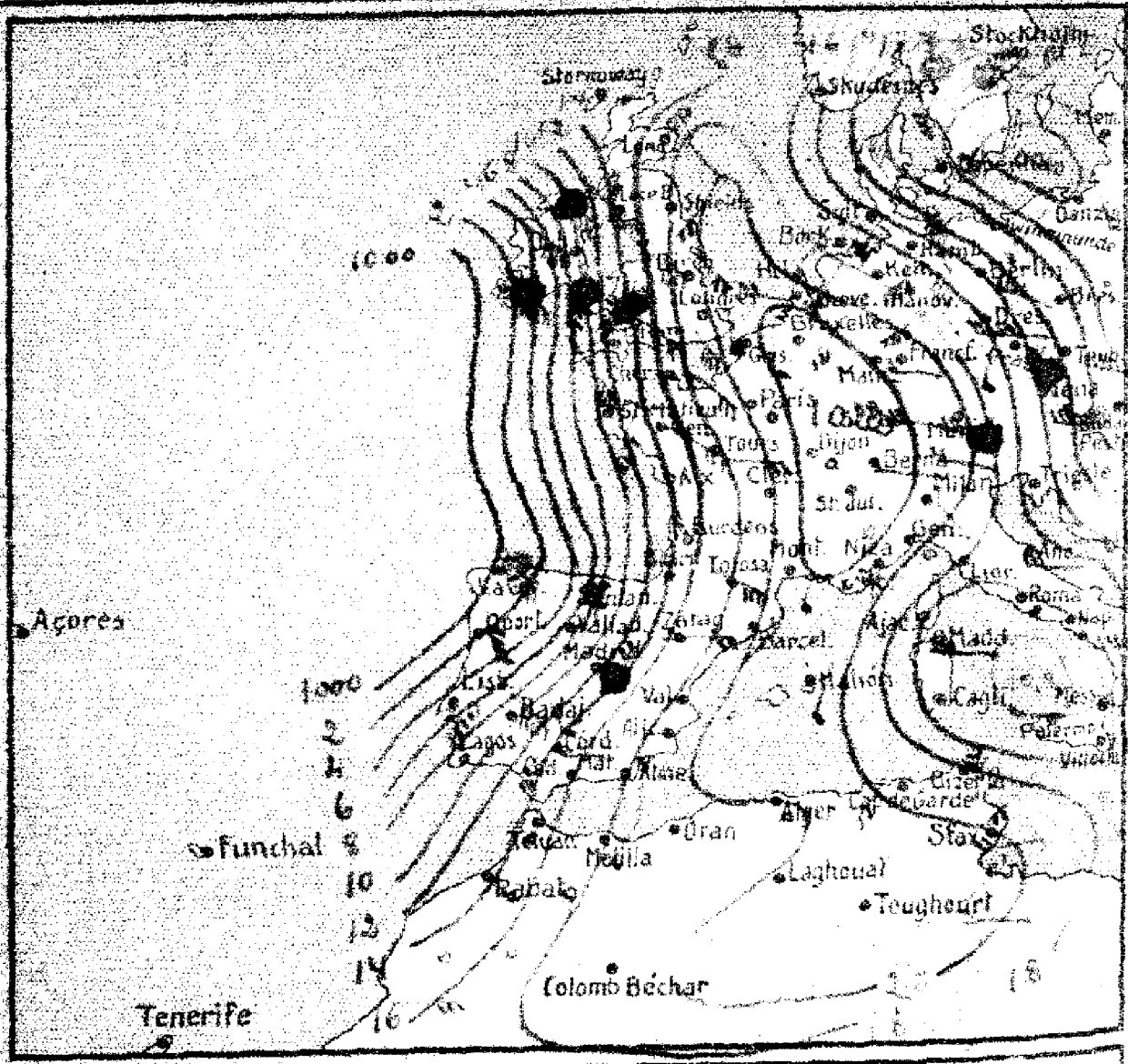

Estado del tiempo en la Europa occidental:

Por las costas occidentales de Europa avanza hacia nuestro Continente una importante y extensa depresión barométrica perturbando el tiempo en la Península Ibérica, Francia e Islas Británicas en forma [illegible] fuertes del SW, cielo nuboso y algunas lluvias. En Escandinavia y Alemania persiste el régimen de estabilidad fundada por una corriente general de vientos fríos de la región del Norte. En Cataluña es probable que el tiempo continúe registrándose algunas lluvias [illegible]

Día 21 de octubre de 1926 a las [illegible] horas

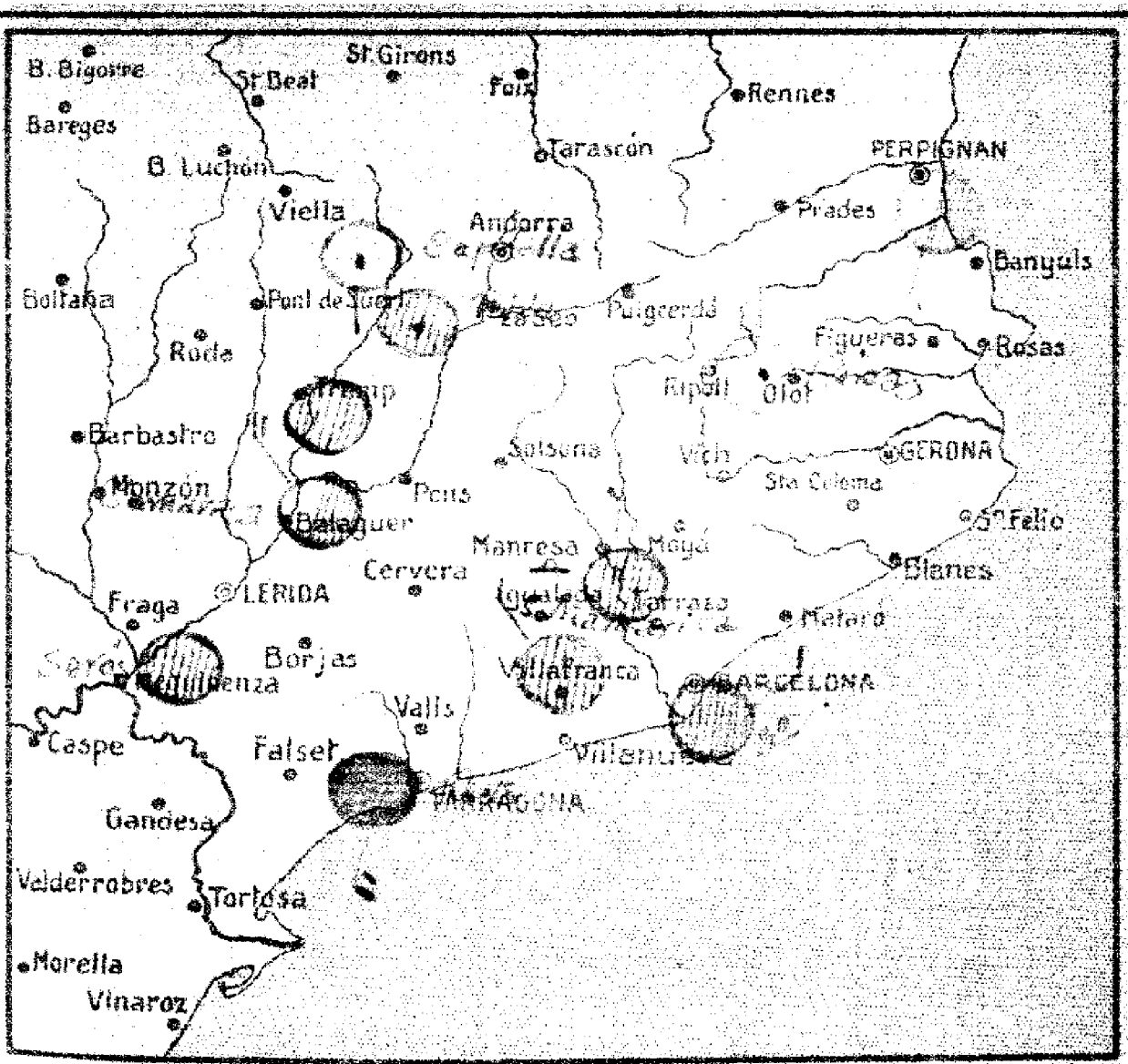

Estado del tiempo en Cataluña:

El tiempo es variable e inseguro dominando cielo por el interior y lluvias por algunos puntos de la provincia de Tarragona.

Temperatura máxima en Barcelona, 19°; mínima en el lago Estangento, 1° bajo cero.

EL DIRECTOR DEL SERVICIO: E. FONTSERÉ

DATOS RECIBIDOS DE CATALUÑA:

Localidad	A las ..... h.				En 24 h.			Observaciones especiales
	Estado del cielo	Viento	Temperatura	Mar	Temp. máx.	Temp. mín.	Precipitación	
Barcelona	Nublado	ENE	14	mare Jadilla	19	12		
S. Adrián			13		25	12		
Manresa	Nublado	N	9		14	6		⌓
S. Margarita	id	NW	–		–	–		
Freser			4		13	3		
Ribas	Despejado	N	2		10	0		
Estangento			0		5	-1		
Molinos			4		12	3		
Candella	Despejado	S	1		0	0		
Pobla	Nublado	Calma	8		16	7		
Tremp	id	id	5		13	2		
Camarasa	½ id	NW	10		16	9		
Seros	Nublado	Calma	6		19	5		
Reus	id	S	14		–	–		●

Miércoles, 27 de octubre de 1926

Signos usados en las cartas : ⌐ ⌐ viento inferior; ~ ~ mar; ○ despejado; ◑ ½ cubierto; ◍ cubierto; ≡ niebla; ⌓ rocío; ● lluvia; ✳ nieve; ▲ pedrisco; ⊠ tormenta; ⌴ escarcha; 16——16 presión en milibares; **12** precipitación en 24 h., en milímetros.

S. M. C. - 110

SERVICIO METEOROLÓGICO

DE CATALUÑA

CARTA DEL TIEMPO

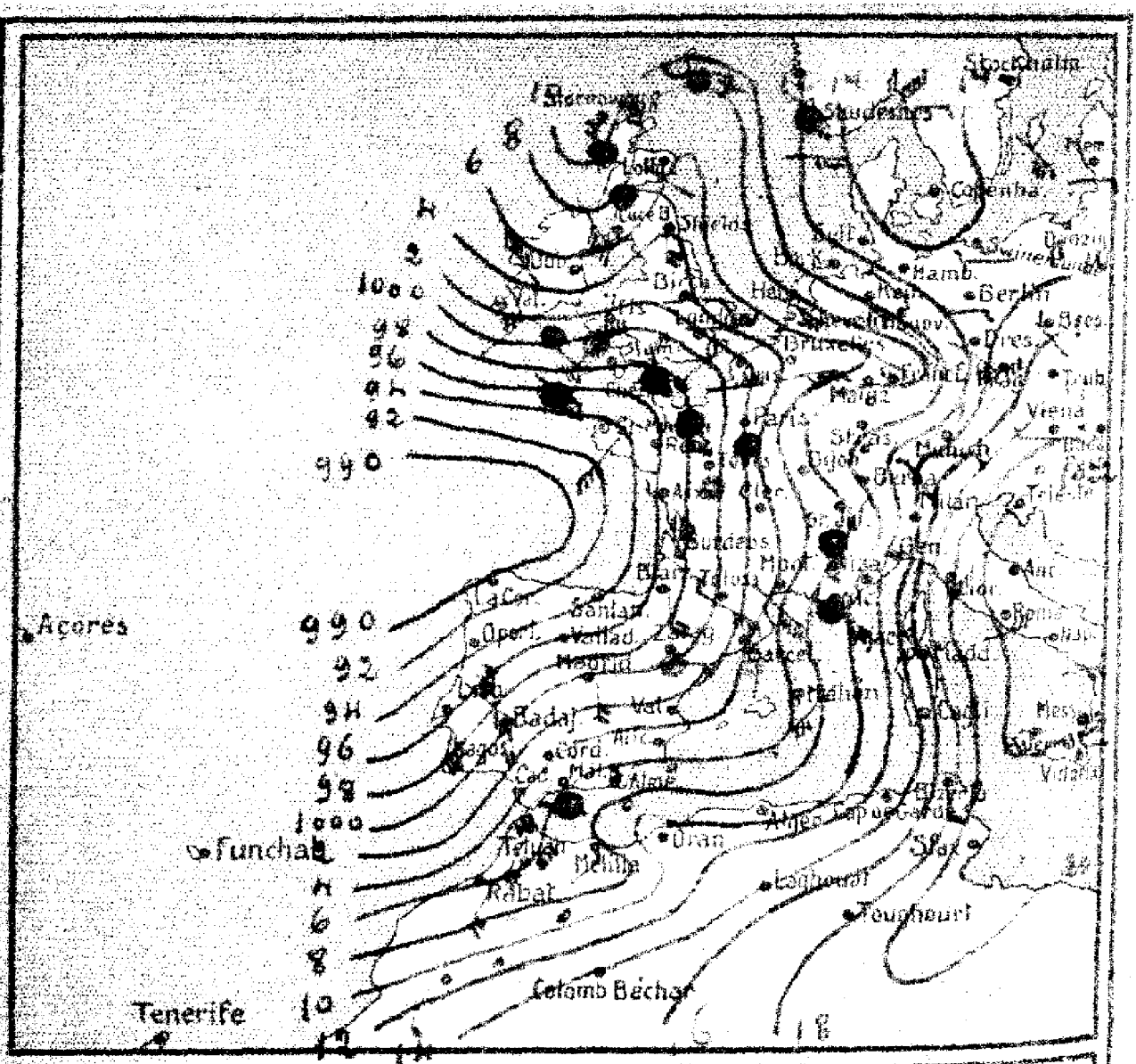

Estado del tiempo en la Europa occidental:

Todo el occidente europeo se halla bajo la influencia de una importante y extensa depresión barométrica, que origina tiempo lluvioso y vientos relativamente fuertes de la región del S. — En nuestra Península las lluvias han sido generales, observándose asimismo algunas tormentas por las costas de Portugal. — Las altas presiones se hallan en Italia y en el norte de buen tiempo continuado en gran parte de la Europa central. — En Cataluña es probable la persistencia del régimen de lluvias y mal

Día 28 de octubre de 192 h a hora

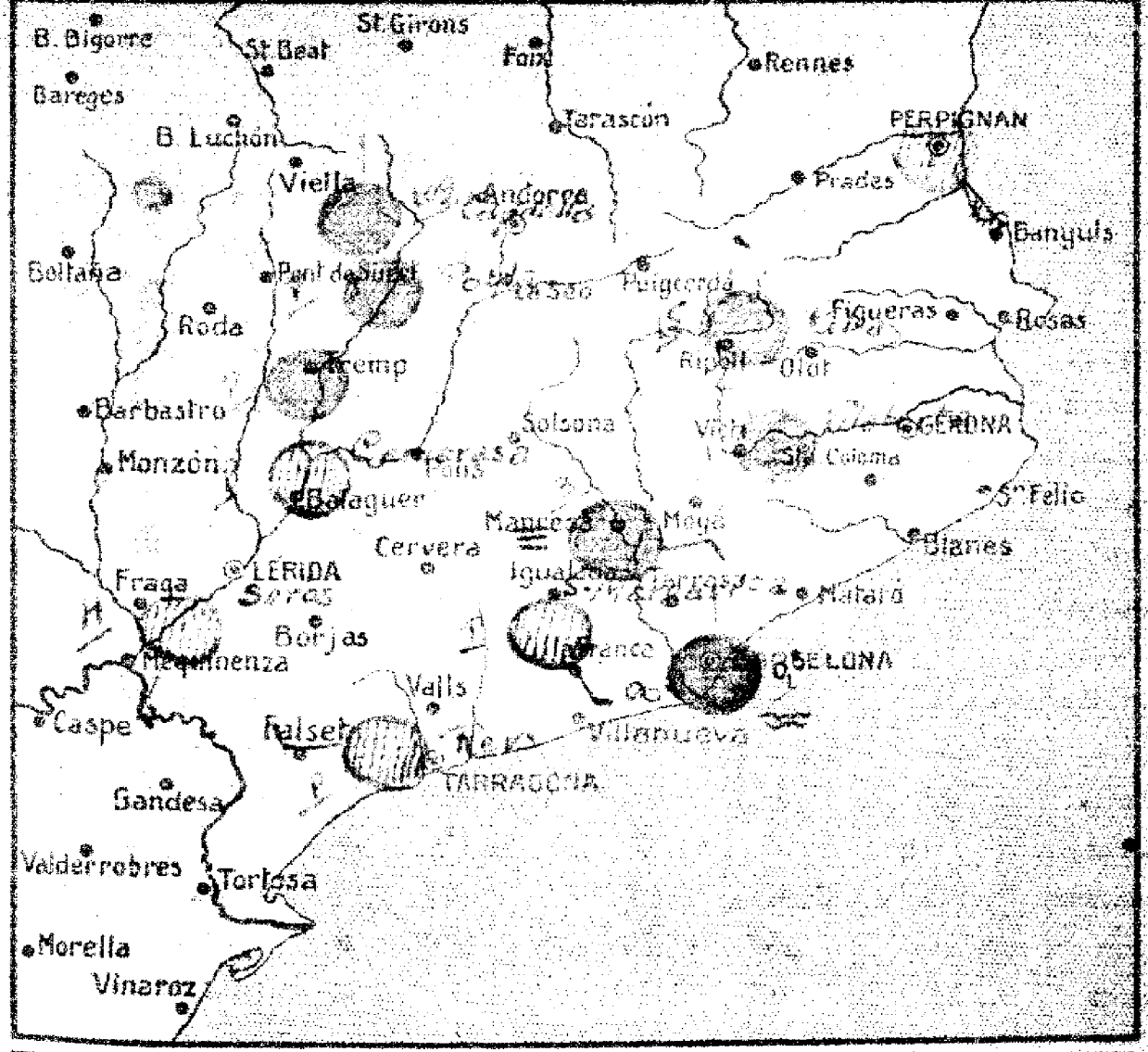

Estado del tiempo en Cataluña:

En toda Cataluña domina cielo nuboso y nebuloso, lloviendo en toda la región.

En la comarca del Pallars y gran parte de la cordillera Pirenaica las lluvias han sido muy abundantes pues en Capdella han sido recogidos 109 milímetros.

La temperatura máxima ha sido de 19° en Lérida y la mínima de 0° en el lago de Tremp.

EL DIRECTOR DEL SERVICIO: E. FONTSERÉ

DATOS RECIBIDOS DE CATALUÑA:

Localidad	A las ..... h.				En 24 h.			Observaciones especiales
	Estado del cielo	Viento	Temperatura	Mar	Temp. máx.	Temp. mín.	Precipitación	
Barcelona	Nublado	N	17	marejada	17	14	0,3	● ° ∞
S. Adrián			17		25	13	0,5	
Esplugas	Nublado	Calma	15		18	13	0,7	● ° ≡
Vilatorta	id	NW	12		13	10	1	●
Manresa	id	E	12		14	8	3	● ≡
S. Margarita	id	SE	–		–	–	lluvia	
Freser			9		15	4		
Ribas	Nublado	N	10		11	3	15	●
Estangento			5		5	0	64	
Molinos			9		10	5		
Capdella	Nublado	NW	8		10	1	109	●
Pobla	id	Calma	12		13	8	lluvia	●
Tremp	id	id	10		12	2	id	●
Coviols			5		7	4		
Camarasa	Nublado	Calma	14		15	13	lluvia	
Serós	id	SW	15		19	5	4	
Reus	id	W	18		–	–	lluvia	

Jueves, 28 de octubre de 1926

Signos usados en las cartas : viento inferior; mar; ○ despejado; ◍ ½ cubierto; ◍ cubierto; ≡ niebla; rocío; ● lluvia; ✳ nieve; ▲ pedrisco; tormenta; escarcha; presión en milibares; 12 precipitación en 24 h., en milímetros.

S. M. C. 110

SERVICIO METEOROLÓGICO

DE CATALUÑA

CARTA DEL TIEMPO

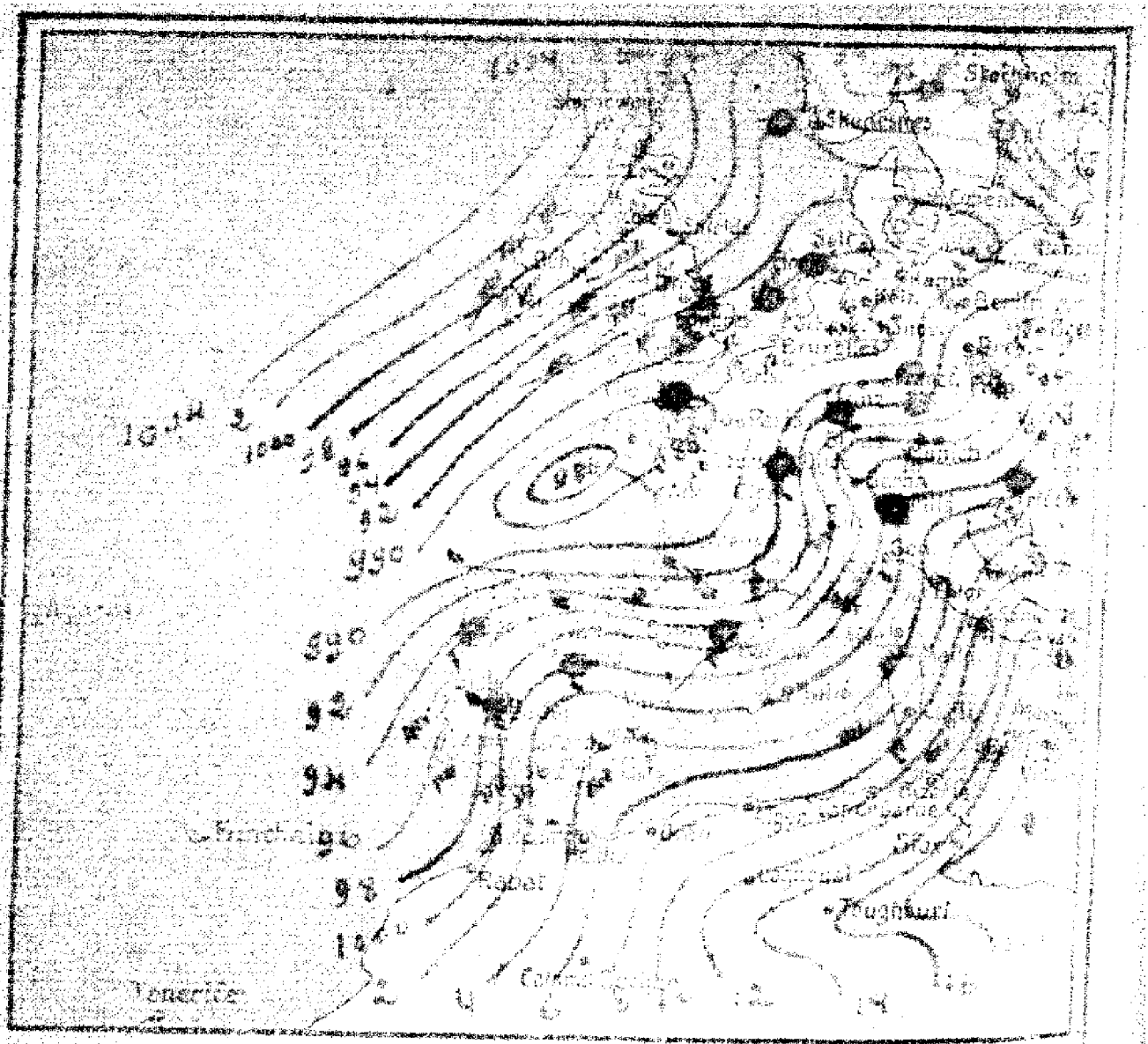

Estado del tiempo en la Europa occidental:

Persiste sin gran variación el mal tiempo en el occidente europeo debido a la importante depresión barométrica cuyo centro de mínima radica en el [illegible] de Francia. Los temporales y lluvias se han generalizado en las Islas Británicas, Alemania, Suiza y España, tendiendo a perder intensidad pero formándose en las costas de Portugal una zona de tormentas locales. En Cataluña es probable tiempo variable e inseguro con vientos del SW y chubascos aislados de carácter tormentoso.

Día [illegible] de octubre de 192[illegible] a [illegible] horas

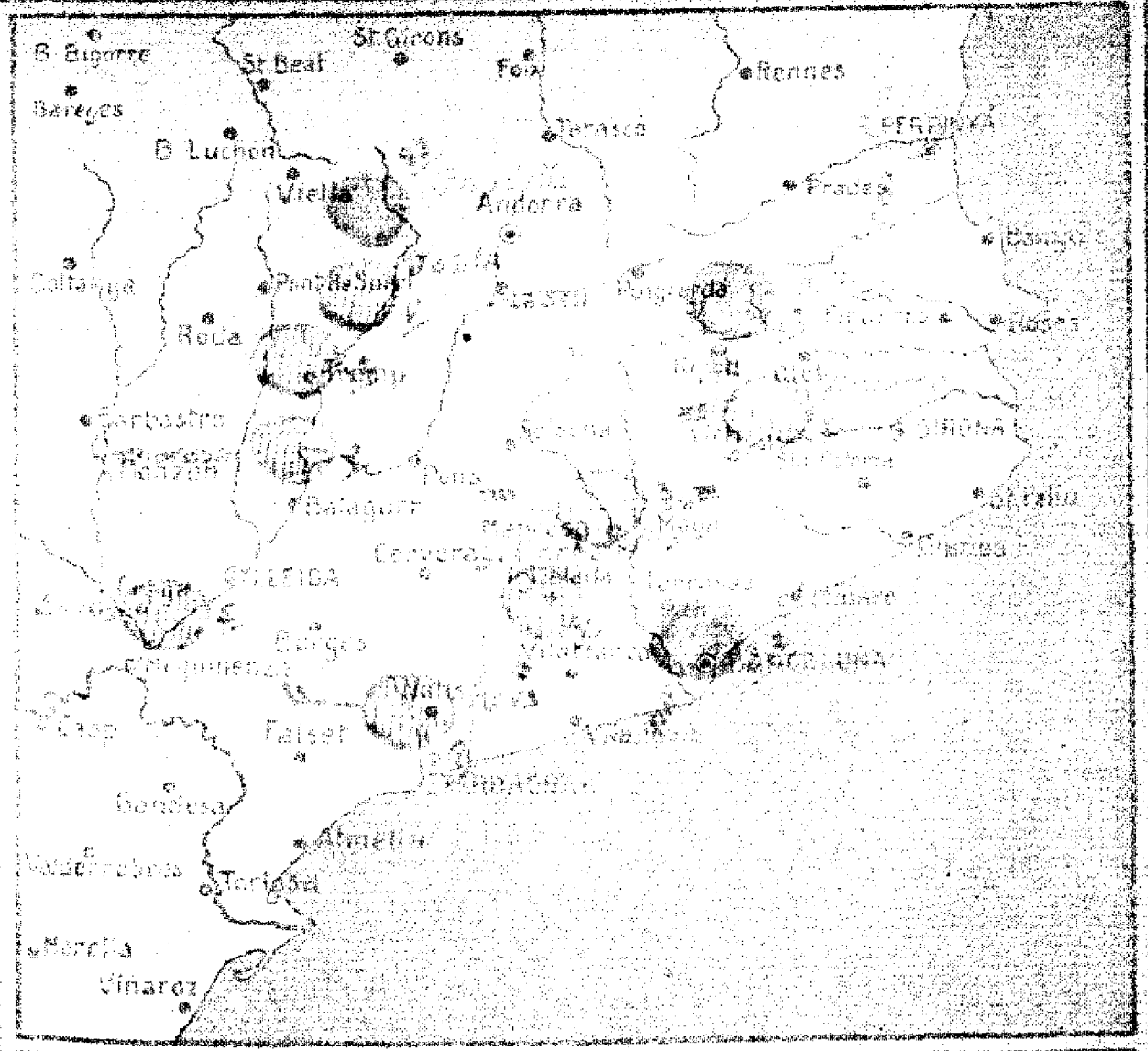

Estado del tiempo en Cataluña:

El mal tiempo es general en Cataluña [illegible] de las provincias de Lérida y Gerona.

El régimen de fuertes chubascos ha perdido en la comarca del Pallars correspondiendo la máxima [illegible] lago Estanyento con 130 milímetros [illegible]. En nuestra ciudad la lluvia [illegible] ha sido solamente de 2 milímetros.

Recorrido del viento en las últimas 24 horas: [illegible]

El Director del Servicio: E. FONTSERÉ

DATOS RECIBIDOS DE CATALUÑA:

Localidad	A las [illegible] h. Estado del cielo	Viento	Temperatura	Mar	En 24 h. Temp. máx.	Temp. mín.	Precipitación	Observaciones especiales
[illegible]	[illegible]	SW	18	[illegible]	21	17	23	[illegible]
[illegible]	id	SW	17		21	16	[illegible]	[illegible]
[illegible]	[illegible]	[illegible]	10		18	12	×	[illegible]
[illegible]	Nublado	W	14		17	12	3	[illegible]
[illegible]	id	SW	–		–	–	lluvia	
[illegible]			7		11	7		
[illegible]	Nublado	S	10		14	5	25	
[illegible]			3		7	7	130	
[illegible]			10		11	10		
[illegible]	Nublado	SE	7		15	4	83	
[illegible]	id	Calma	13		15	12	Lluvia	
[illegible]	id	id	13		14	5	12	
[illegible]			4		9	5		
[illegible]	Nublado	Calma	14		17	13	lluvia	
[illegible]	Nublado	[illegible]	12		21	14	5	
[illegible]	id	W	17			–	lluvia	

Viernes [illegible] de octubre de 1926

Signos usados en las cartas: viento inferior; mar; despejado; ½ cubierto; cubierto; niebla; rocío; lluvia; nieve; pedrisco; tormenta; escarcha; presión en milibares; **12** precipitación en 24 h., en milímetros.

S. M. C.-98

297

SERVICIO METEOROLÓGICO

DE CATALUÑA

CARTA DEL TIEMPO

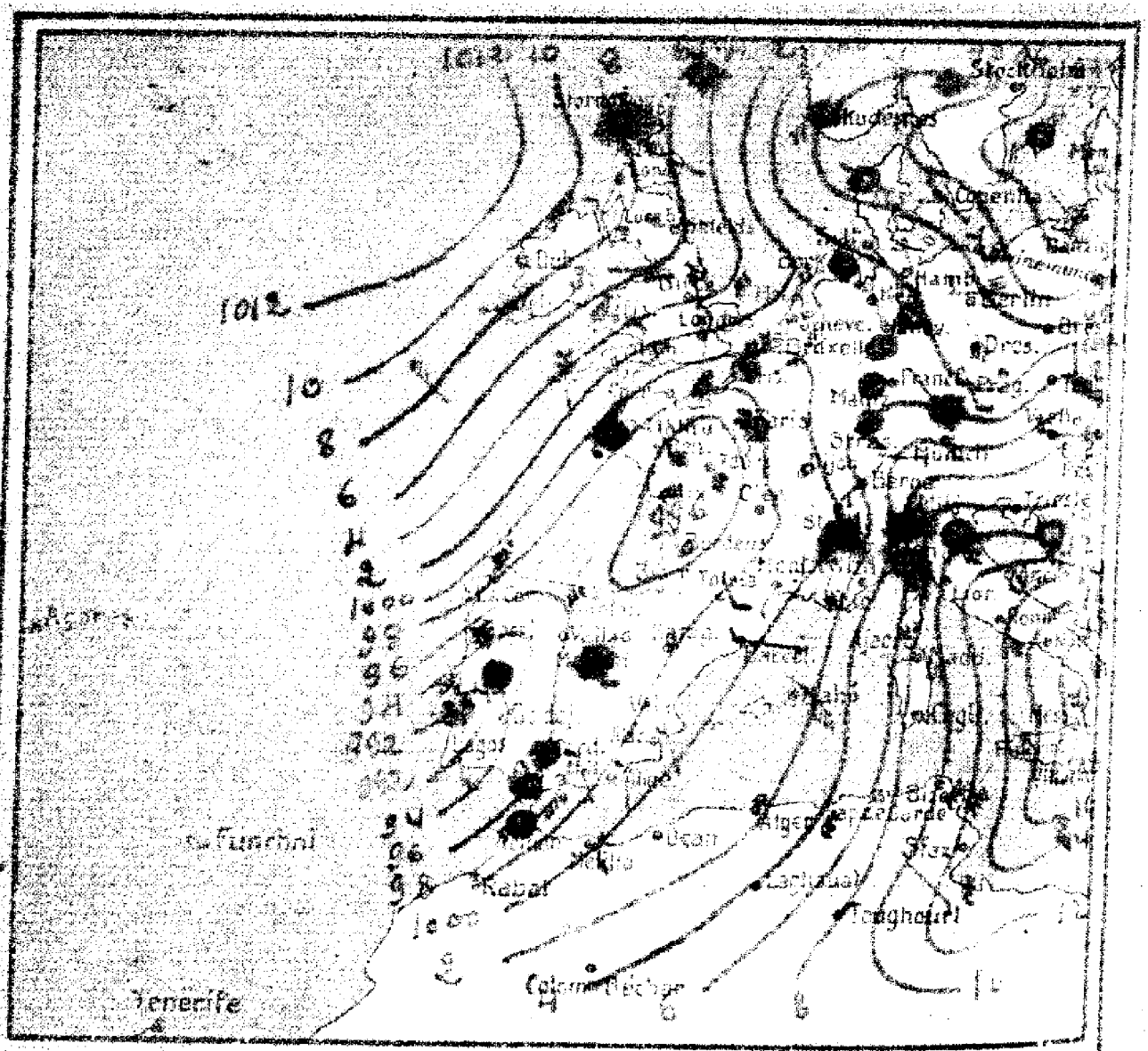

Estado del tiempo en la Europa occidental:

Persiste una gran variación el régimen de tiempo variable y lluvioso en la mayor parte del continente Europeo debido a la sucesión de varios mínimos barométricos situados desde el mar Báltico hasta el SW de la Península Ibérica. Los ciclones generados en Italia tendieron a introducirse en la Europa central.

En Extremadura y Andalucía existe una importante línea de borrascas producidas por el contacto de dos corrientes de vientos contrarios y temperaturas distintas.

En Cataluña es probable el régimen de lluvias y nieblas bajas.

Día 20 de Diciembre de 192 6 a 7 horas

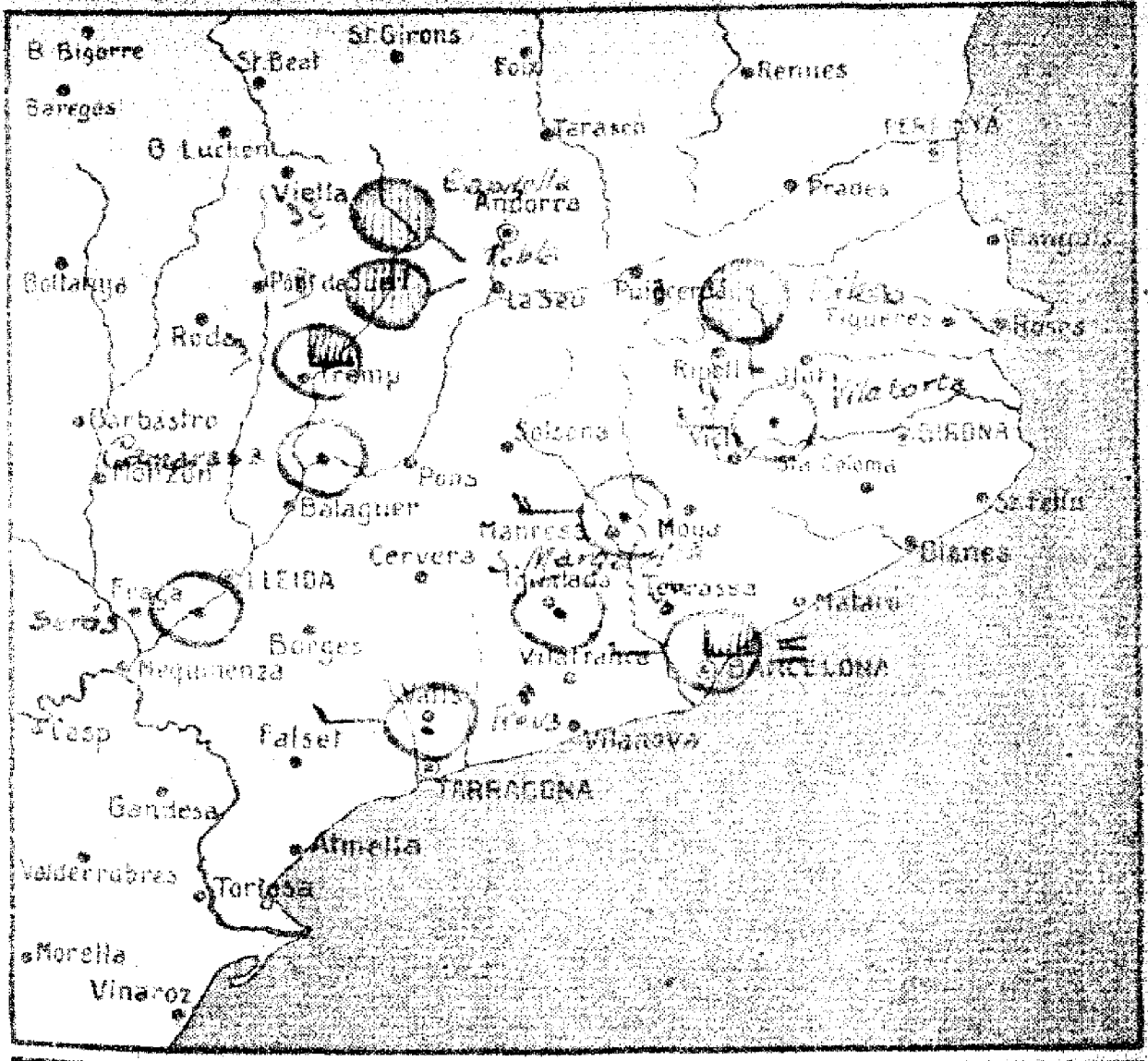

Estado del tiempo en Cataluña: a 8 h:

El tiempo es muy variable e inseguro en toda Cataluña principalmente en la mitad septentrional donde reina cielo nuboso.

Durante las últimas 24 horas, persistieron los chubascos en todo el Pirineo, habiendo experimentado notables crecidas la mayor parte de los ríos de nuestra región.

Las máximas cantidades de lluvia recogida corresponden a Capdella con 32 m/m y al lago Barangeda con 40 m/m.

El Director del Servicio: E. FONTSERÉ

DATOS RECIBIDOS DE CATALUÑA:

Localidad	A las 8 h.				En 24 h.			Observaciones especiales
	Estado del cielo	Viento	Temperatura	Mar	Temp. máx.	Temp. mín.	Precipitación	
[illegible]	1/4	[illegible]	17	Marejadilla	21	17	0,4	≡¹ ⌒
[illegible]			18		24	16		
[illegible]	Despejado	W	15		17	11	4	⌒
[illegible]	id	W	15		18	10		
[illegible]	id	SW						
[illegible]	1/2	N	16		21	16	2,5	≡²
Tremp			9		13	8		
[illegible]	3/4	S	6		15	6	5	
[illegible]			3		5	2	40	
[illegible]			10		13	8		
Capdella	Cubierto	SE	8		11	6	22	
[illegible]	id	NE	12		17	11	7	
[illegible]	1/2	Calma	11		16	5	3	
[illegible]			7		9	5		
Camarasa	Despejado	Calma	13		17	13		
[illegible]	id	id	13		20	13		
[illegible]	id	W	13					

SABADO 30 OCTUBRE 19[illegible]

Signos usados en las cartas: viento inferior; mar; ○ despejado; ½ cubierto; cubierto; ≡ niebla; ⌒ rocío; ● lluvia; ✳ nieve; ▲ pedrisco; tormenta; escarcha; 16 presión en milibares; 12 precipitación en 24 h., en milímetros.

S.M.C.-100

1100-



SERVICIO METEOROLÓGICO

DE CATALUÑA

CARTA DEL TIEMPO

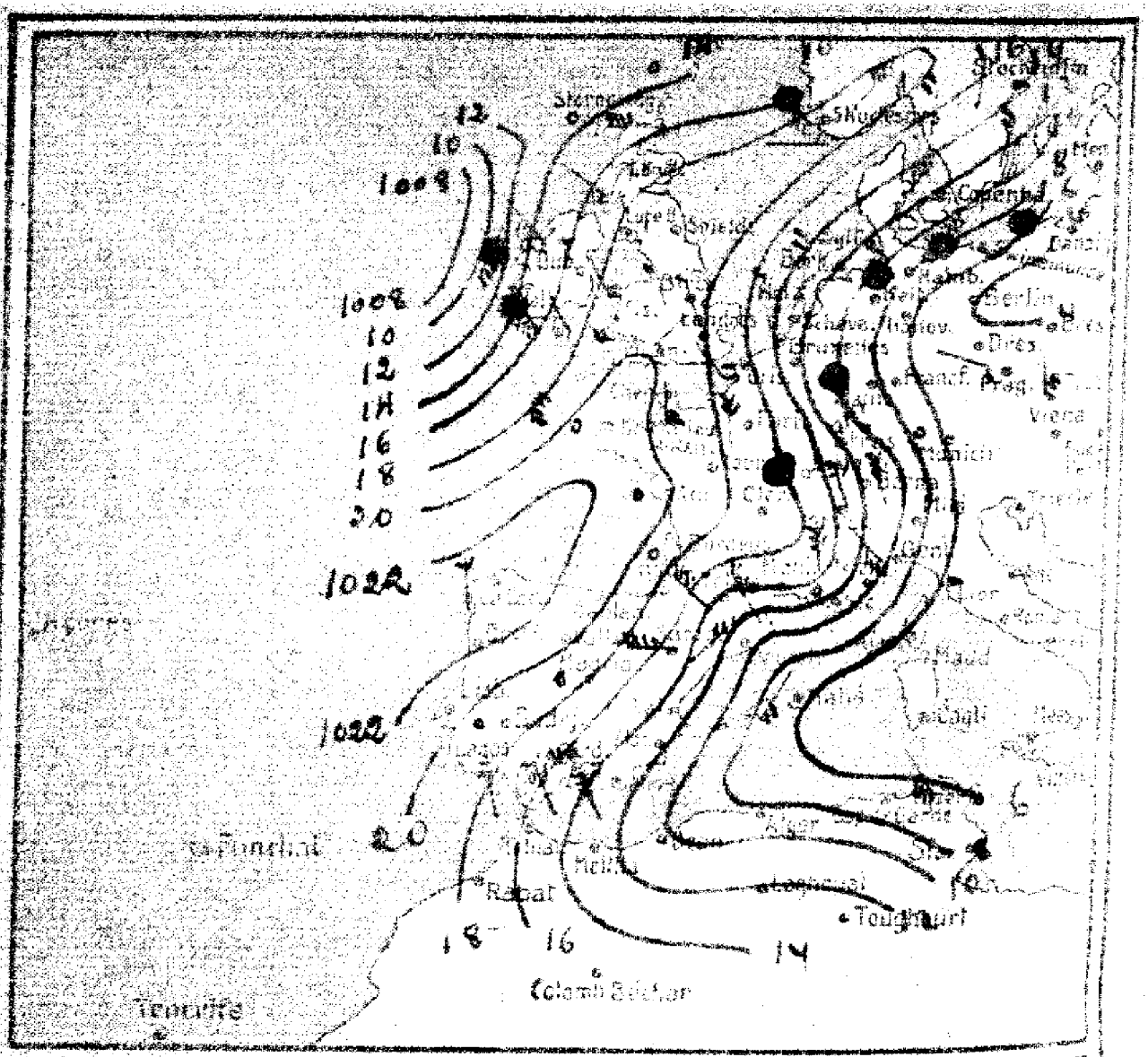

Estado del tiempo en la Europa occidental:

Lentamente van desapareciendo de nuestra Península y Mediterráneo occidental las bajas presiones habiendo mejorado el tiempo inseguro y lluvioso establecido desde hacía varios días. No obstante, tiende a persistir un régimen variable con algunas tormentas locales y chubascos aislados por gran parte de las costas del este de España. Por las Islas Británicas se inicia nuevamente el descenso del barómetro señalando la proximidad de una depresión que procedente del Atlántico septentrional se dirige hacia aquellas costas. En Cataluña es probable buen tiempo

Día 1º de noviembre de 1926 a 7 horas

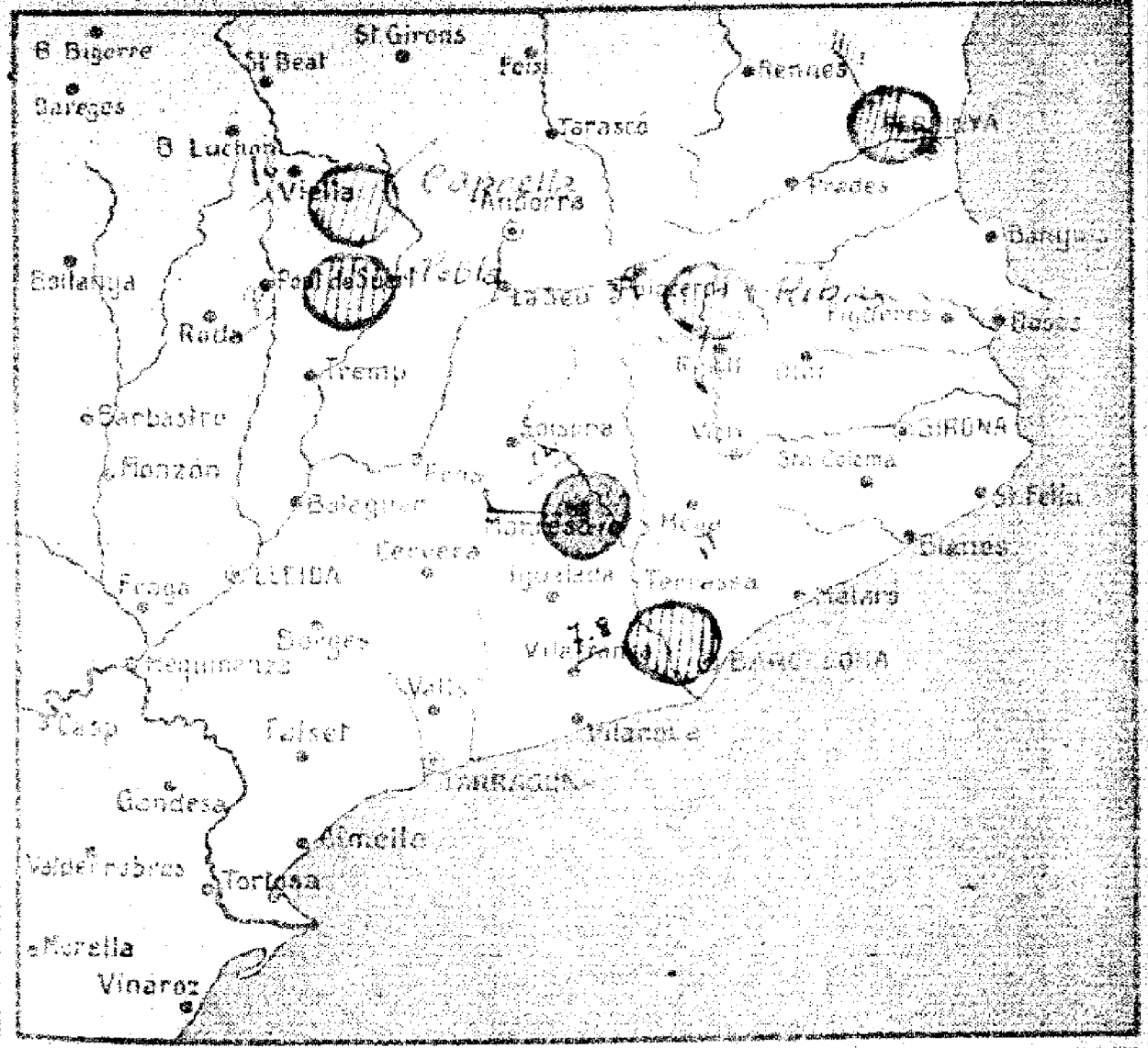

Estado del tiempo en Cataluña:

En Cataluña reina tiempo variable con dando las nubes en todo el interior.

Las lluvias de ayer fueron generales y particularmente intensas por la vertiente marina. En Barcelona el agua caida ha sido de 8 milímetros y en Ribas 37.

Temperatura mínima en el lago Estanyento: 0°.

EL DIRECTOR DEL SERVICIO: E. FONTSERÉ

DATOS RECIBIDOS DE CATALUÑA:

Localidad	A las [illegible] h.				En 24 h.			Observaciones especiales
	Estado del cielo	Viento	Temperatura	Mar	Temp. máx.	Temp. mín.	Precipitación	
[illegible]	[illegible]	[illegible]	[illegible]	[illegible]	[illegible]	[illegible]	[illegible]	
[illegible]			[illegible]		[illegible]	[illegible]	[illegible]	
[illegible]	Nublado	W	[illegible]		[illegible]	[illegible]	[illegible]	●
[illegible]			7		[illegible]	[illegible]		
[illegible]	[illegible]	SW	[illegible]		[illegible]	[illegible]	[illegible]	
[illegible]			[illegible]		[illegible]	[illegible]	[illegible]	
[illegible]			4		[illegible]	[illegible]		
[illegible]	[illegible]	NE	[illegible]		[illegible]	[illegible]	[illegible]	
[illegible]	[illegible]	[illegible]	[illegible]		[illegible]	[illegible]	[illegible]	
[illegible]			[illegible]		[illegible]	3		

lunes 1º de noviembre de 1926

Signos usados en las cartas : ⌐⌐ ⌐⌐ viento inferior; ~~~ mar; ○ despejado; ◔ ½ cubierto; ◎ cubierto; ≡ niebla; ⌓ rocío; ● lluvia; ✱ nieve; ▲ pedrisco; ⌈< tormenta; ⌐¬ escarcha; ¹⁸——¹⁸ presión en milibares; <u>12</u> precipitación en 24 h., en milímetros.

S. M. C. - 100

SERVICIO METEOROLÓGICO

DE CATALUÑA

CARTA DEL TIEMPO

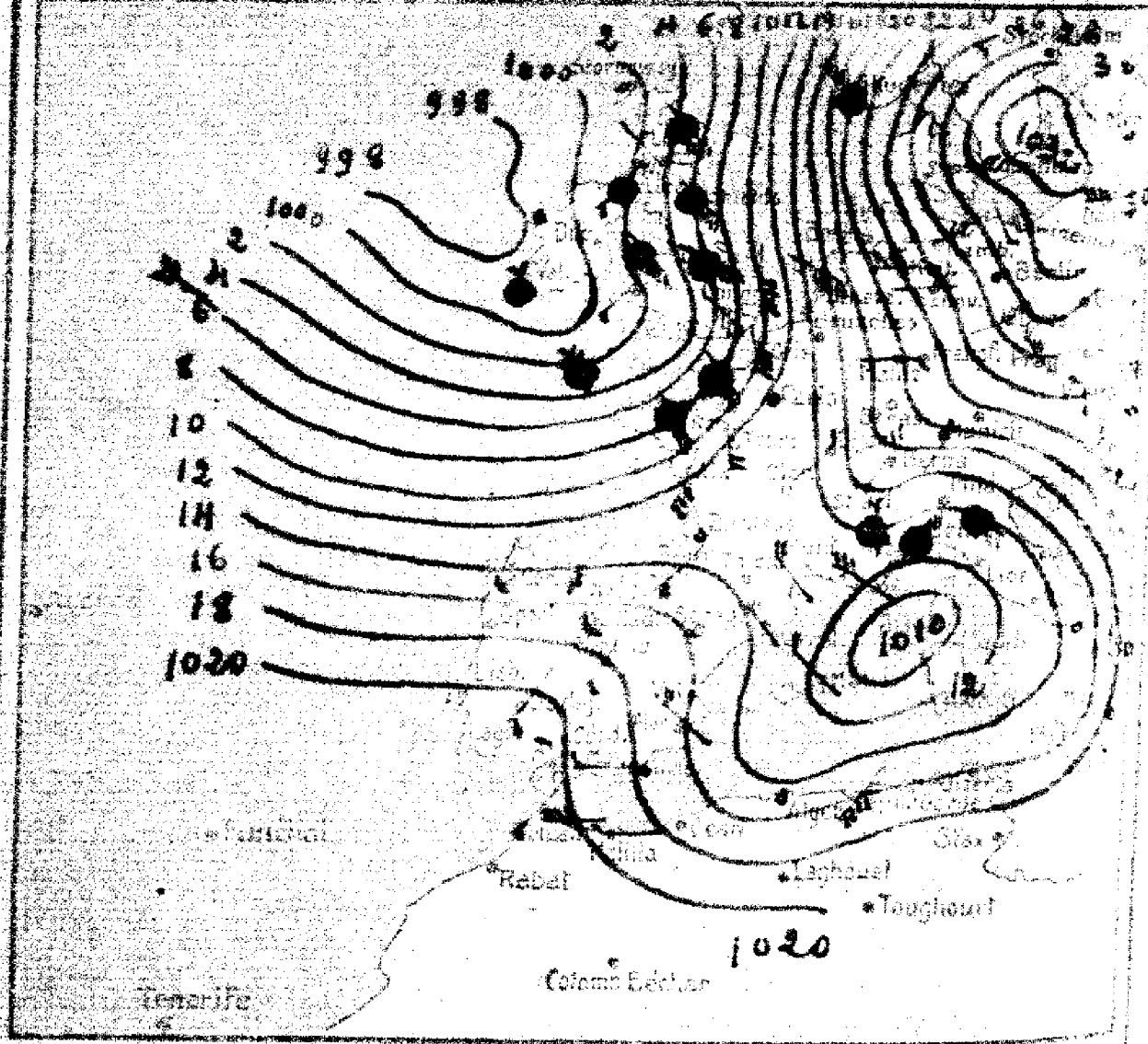

Estado del tiempo en la Europa occidental:

Toda el occidente europeo se halla bajo los efectos de una nueva depresión barométrica que procedente del Atlántico septentrional y atravesando las Islas Británicas se dirige hacia nuestro Continente acompañada de fuertes chubascos y vientos del 3er cuadrante en el Mediterráneo occidental y particularmente en el mar Tirreno se ha experimentado un importante descenso de la temperatura dando lugar a una depresión secundaria en las islas de Cerdeña y Córcega. En Cataluña es probable tiempo muy nuboso con vientos dominantes del NE.

Día 2 de noviembre de 1926 a 7 horas

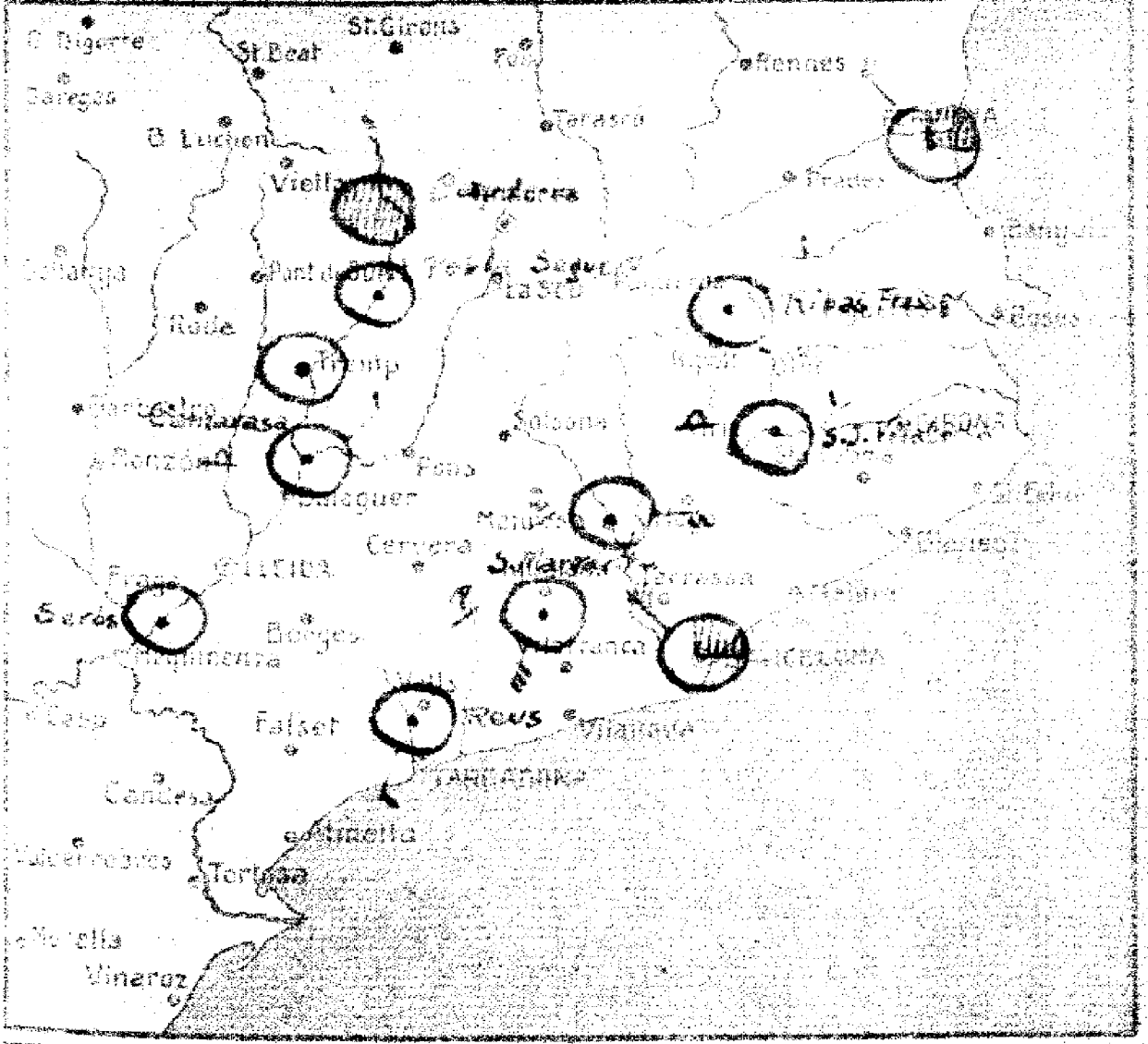

Estado del tiempo en Cataluña:

El tiempo en Cataluña es bueno pero domina cielo semicubierto de Cirros y Alto-Cúmulos con temperaturas bajas motivadas por la corriente fría de vientos del primer cuadrante.

Durante las últimas 24 horas se han registrado ligeros chubascos aislados por varios puntos de la provincia de Barcelona.

La temperatura máxima ha sido de 18° en Barcelona y la mínima de 3° bajo cero en Comiols y Lago Estanyó.

El Director del Servicio: E. FONTSERÉ

DATOS RECIBIDOS DE CATALUÑA:

Localidad	A las [illegible] h.				En 24 h.			Observaciones especiales
	Estado del cielo	Viento	Temperatura	Mar	Temp. máx.	Temp. mín.	Precipitación	
Barcelona	[illegible]	[illegible]	10	[illegible]	18	9		[illegible]
S. Adrián			12		26	9		
Esplugas	[illegible]	V	8		17	8		[illegible]
Vilatorta	[illegible]	N	[illegible]		15	[illegible]	1 [illegible]	[illegible]
Manresa	id	E	6		13	4	2	
S. Margarita	id	SW	–		–	–	Lluvia	
Fresor			4		10	3		
Ribas	Despejado	NE	4		12	3		
Estangenia			2		5	-3		
Molinos			4		13	0		
Capdella	Nublado	N	2		11	0		
Pobla	Despejado	Calma	5		9	5		
Tremp	id	id	5		16	5		
Comiols			-1		7	-3		
Camarasa	Despejado	NE	8		15	6		[illegible]
Serós	id	Calma	4		17	4		
Reus	id	SW	10		–	–		

Martes, 2 de noviembre de 1926

Signos usados en las cartas : [illegible] viento inferior; [illegible] mar; despejado; ½ cubierto; cubierto; niebla; rocío; lluvia; nieve; pedrisco; tormenta; escarcha; [illegible] presión en milibares; **12** precipitación en 24 h., en milímetros.

S. M. C.-10



SERVICIO METEOROLÓGICO
DE CATALUÑA

CARTA DEL TIEMPO

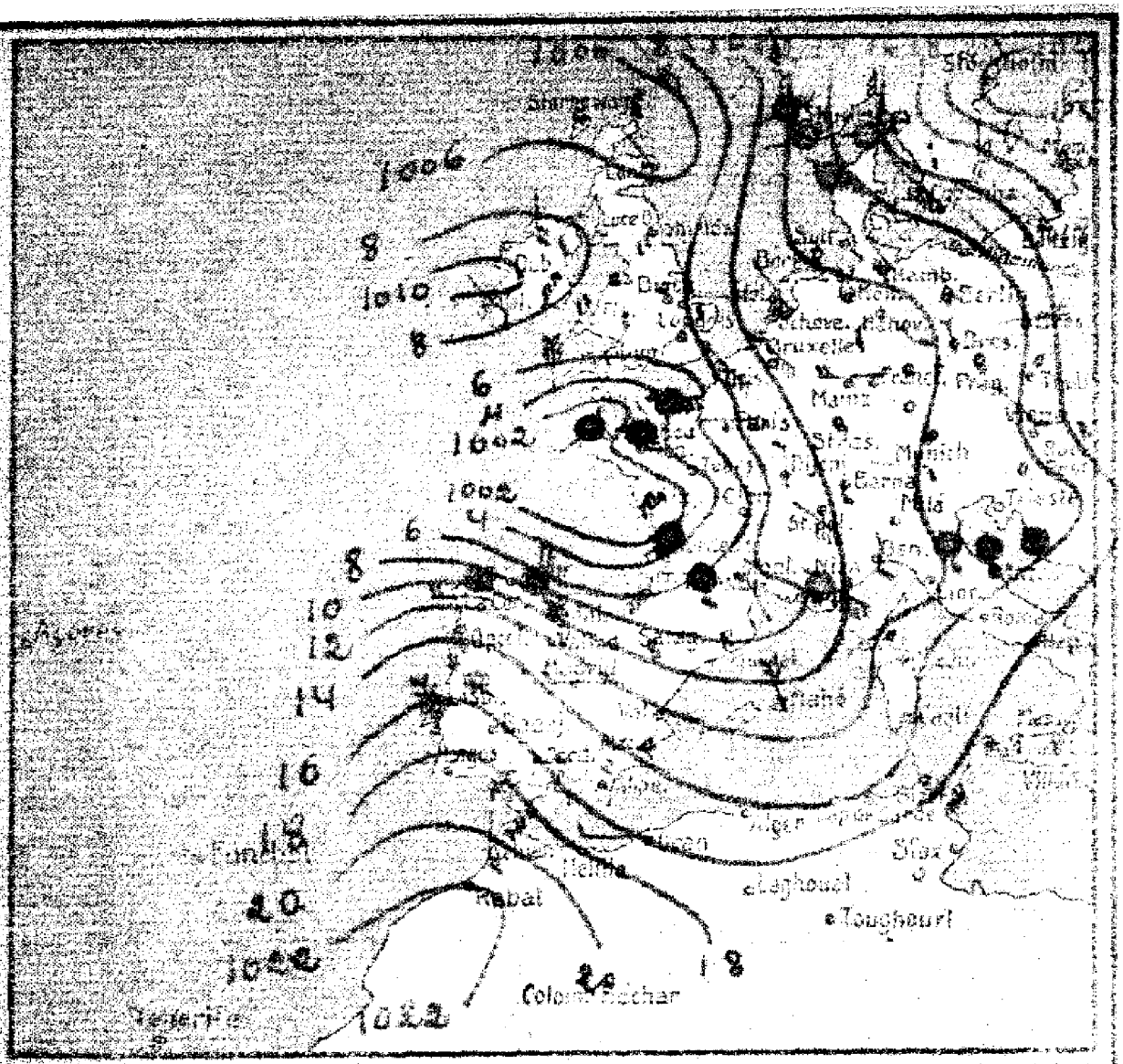

Estado del tiempo en la Europa occidental:

Persiste sin gran variación el régimen de tiempo variable e inseguro con algunas lluvias y tormentas debido a una depresión barométrica situada en las costas atlánticas de Francia con tendencia a internarse en nuestro Continente generalizándose el mal tiempo en todo el occidente europeo. — Las zonas principales de lluvia se hallan en las costas del Cantábrico, Bretaña y regiones alpinas. — En Cataluña es probable tiempo inseguro con algunos chubascos tormentosos.

Día 5 *de* noviembre *de 192*6 *a* 7 *horas*

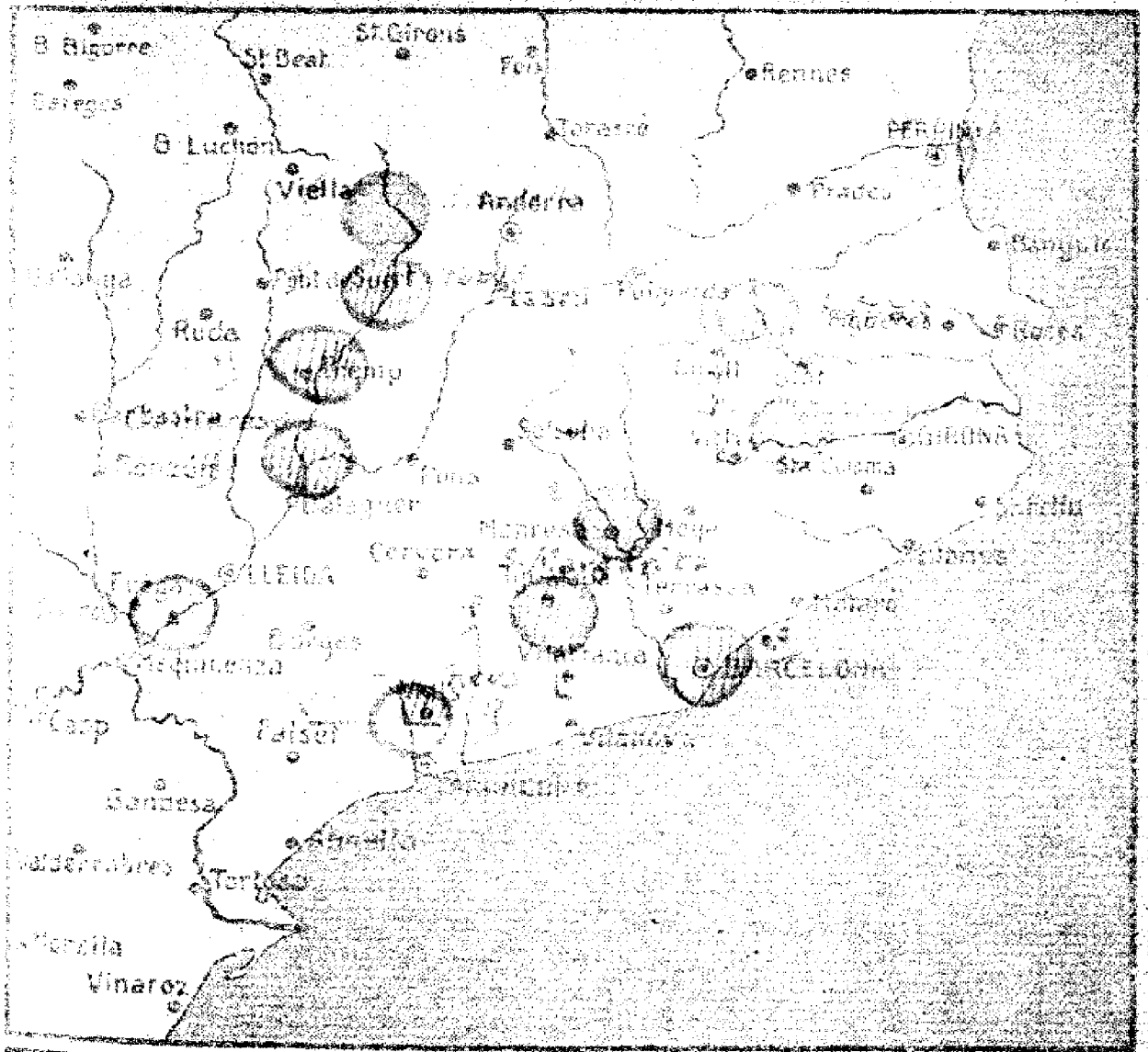

Estado del tiempo en Cataluña:

El tiempo en Cataluña es muy variable en [illegible] abundando las nubes en el interior, [illegible] lluvias ligeras y aisladas en el [illegible] del Vallés y Vich y costas de [illegible] [illegible] provincia de Tarragona el [illegible] [illegible] despejado dominando [illegible] temperaturas han experimentado [illegible] [illegible] después de las [illegible] [illegible] en el otro [illegible]

EL DIRECTOR DEL SERVICIO: E. FONTSERÉ

DATOS RECIBIDOS DE CATALUÑA:

Localidad	A las ...... h. Estado del cielo	Viento	Temperatura	Mar	En 24 h. Temp. máx.	Temp. mín.	Precipitación	Observaciones especiales
[illegible]	Nublado	Calma	[illegible]	[illegible]	16	9	0,2	
[illegible]			12		20	11		
[illegible]	Nublado	W	10		14	3	0,0	[½ cubierto]
[illegible]	id	Calma	8		12	5	0,0	[cubierto]
[illegible]	id	NW	5		11	6	2	[½ cubierto]
[illegible]	id	id			–		lluvia	
[illegible]			6		15	[illegible]		
[illegible]	Nublado	SE	5		9	[illegible]		
[illegible]			0		7	0	12	
[illegible]			5		12	5		
[illegible]	Nublado	N	3		11	2	15	[½ cubierto]
[illegible]	id	Calma	3		13	6	lluvia	
[illegible]	id	id	9		16	5	4	
[illegible]	–		3		6	0		
[illegible]	Nublado	Calma	10		12	7	lluvia	
[illegible]	Despejado	id	10		11	2		
[illegible]	Cubierto	W	14		–	–	lluvia	

[illegible], 3 de noviembre de 1926

Signos usados en las cartas : viento inferior; mar; despejado; ½ cubierto; cubierto; niebla; rocío; lluvia; nieve; pedrisco; tormenta; escarcha; presión en milibares; **12** precipitación en 24 h., en milímetros.

S. M. C.-100



SERVICIO METEOROLÓGICO
DE CATALUÑA

CARTA DEL TIEMPO

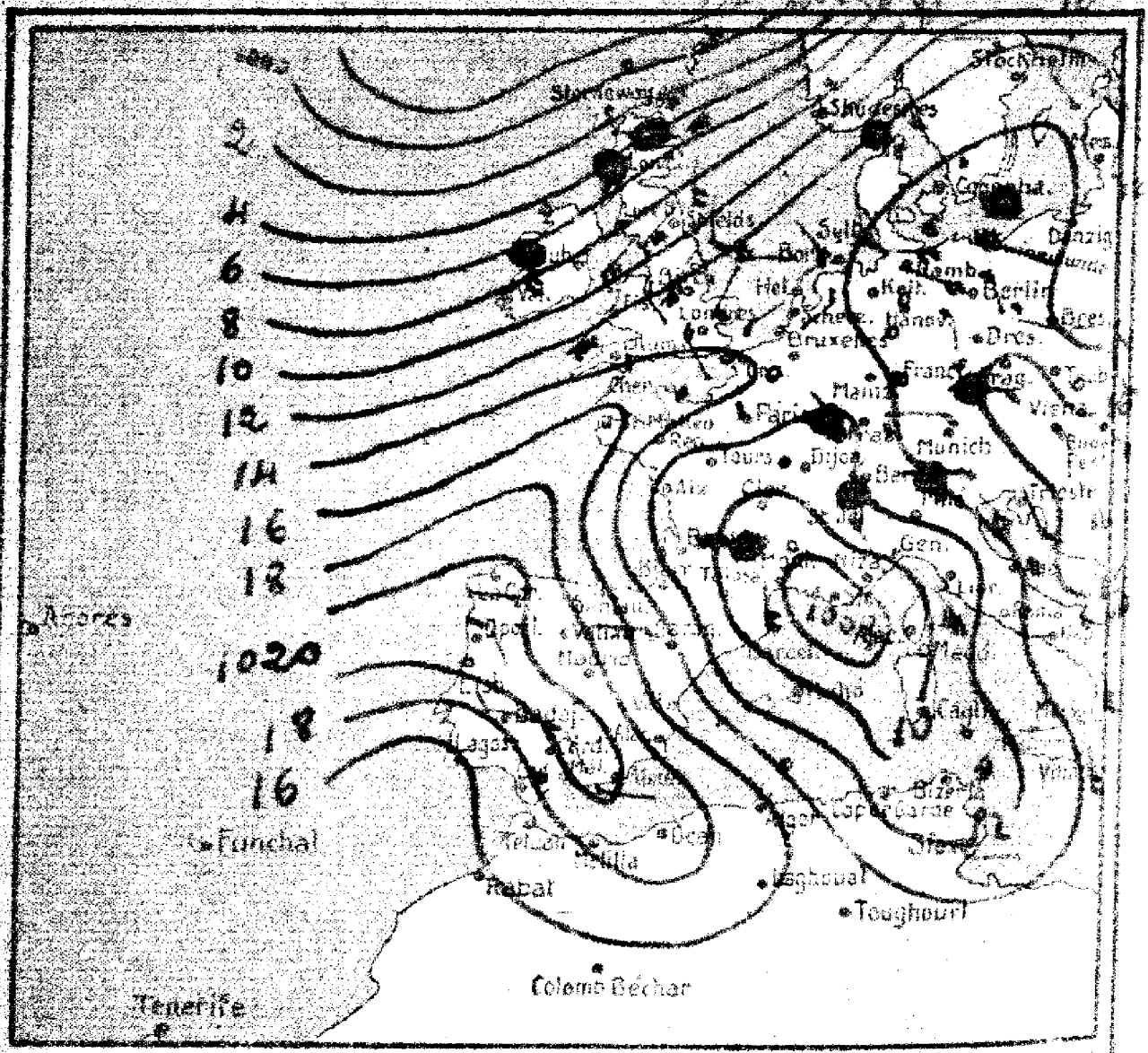

Estado del tiempo en la Europa occidental:

Mejora el tiempo en la mayor parte de las costas occidentales de Europa por haberse internado hacia el Este las bajas presiones que motivaron los recientes temporales y lluvias. — Actualmente existen dos zonas lluviosas aunque poco intensas, en Irlanda y en las regiones alpinas. En nuestra Península el dominio Termosférico ha acentuado estableciéndose vientos del Noroeste. En Cataluña es probable buen tiempo pero con viento relativamente fuerte del 4º cuadrante.

Día ... de noviembre ... de 192... a ... horas

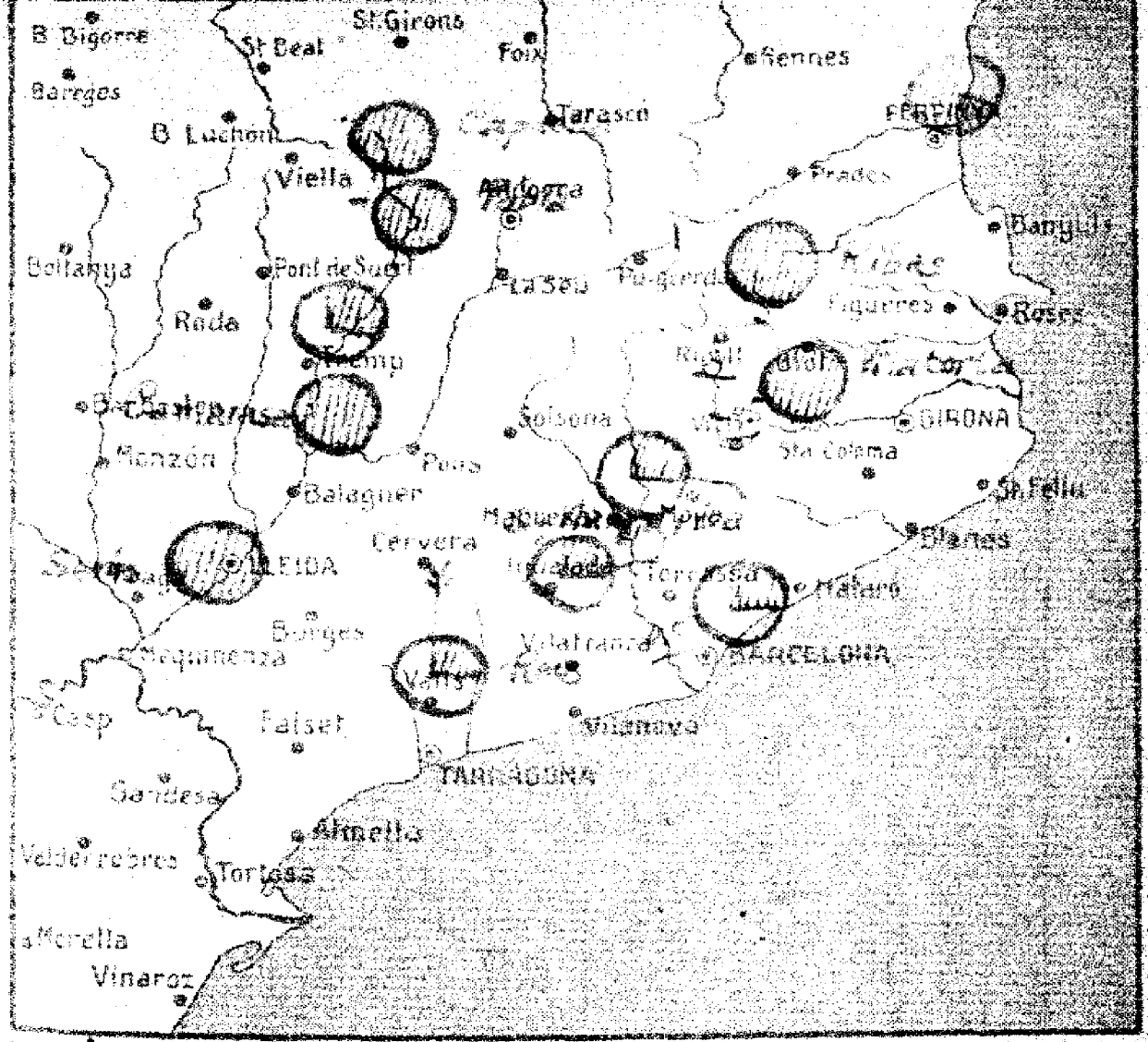

Estado del tiempo en Cataluña:

El cielo está nublado por las provincias de Gerona y Lérida y semicubierto por las de Barcelona y Tarragona. En el campo de Tarragona reinan vientos flojos del Noroeste tendiendo a extenderse a gran parte de la región.

Las lluvias registradas durante las últimas horas han correspondido a la costa y en el Alto Pirineo nevando mínimas en la comarca del Pallars.

Temperatura mínima en el transcurso 3° bajo cero.

El Director del Servicio: E. FONTSERÉ

DATOS RECIBIDOS DE CATALUÑA:

Localidad	A las 8 h. Estado del cielo	Viento	Temperatura	Mar	En 24 h. Temp. máx.	Temp. mín.	Precipitación	Observaciones especiales
Barcelona	1/4 nublado	S	10	marejadilla	20	9	0.5	
S. Adrián			14		22	9		
Vilafranca	Nublado	NW	6		16	3	<0.5	a
Manresa	1/4 id	E	6		14	4		
S. Margarita	1/4 id	NE	—		—	—		
Fresca			4		8	3		
Ripoll	Nublado	N	3		10	2	1	
Estanyolo			−1		3	−3	5	
Molinos			4		11	4		
Capdella	Nublado	S	2		9	0	1	
Pobla	id	Calma	6		14	5		
Tremp	1/4 id	id	5		16	4		
Comiols			1		7	0		
Camarasa	Nublado	Calma	7		13	6		
Aguas	id	id	9		17	8		
Reus	1/4 id	N	14		—	—		

Jueves, 4 de noviembre de 1926

Signos usados en las cartas : viento inferior; mar; despejado; 1/2 cubierto; cubierto; niebla; rocío; lluvia; nieve; pedrisco; tormenta; escarcha; presión en milibares; precipitación en 24 h., en milímetros.

S. M. C. 1931



SERVICIO METEOROLÓGICO

DE CATALUÑA

CARTA DEL TIEMPO

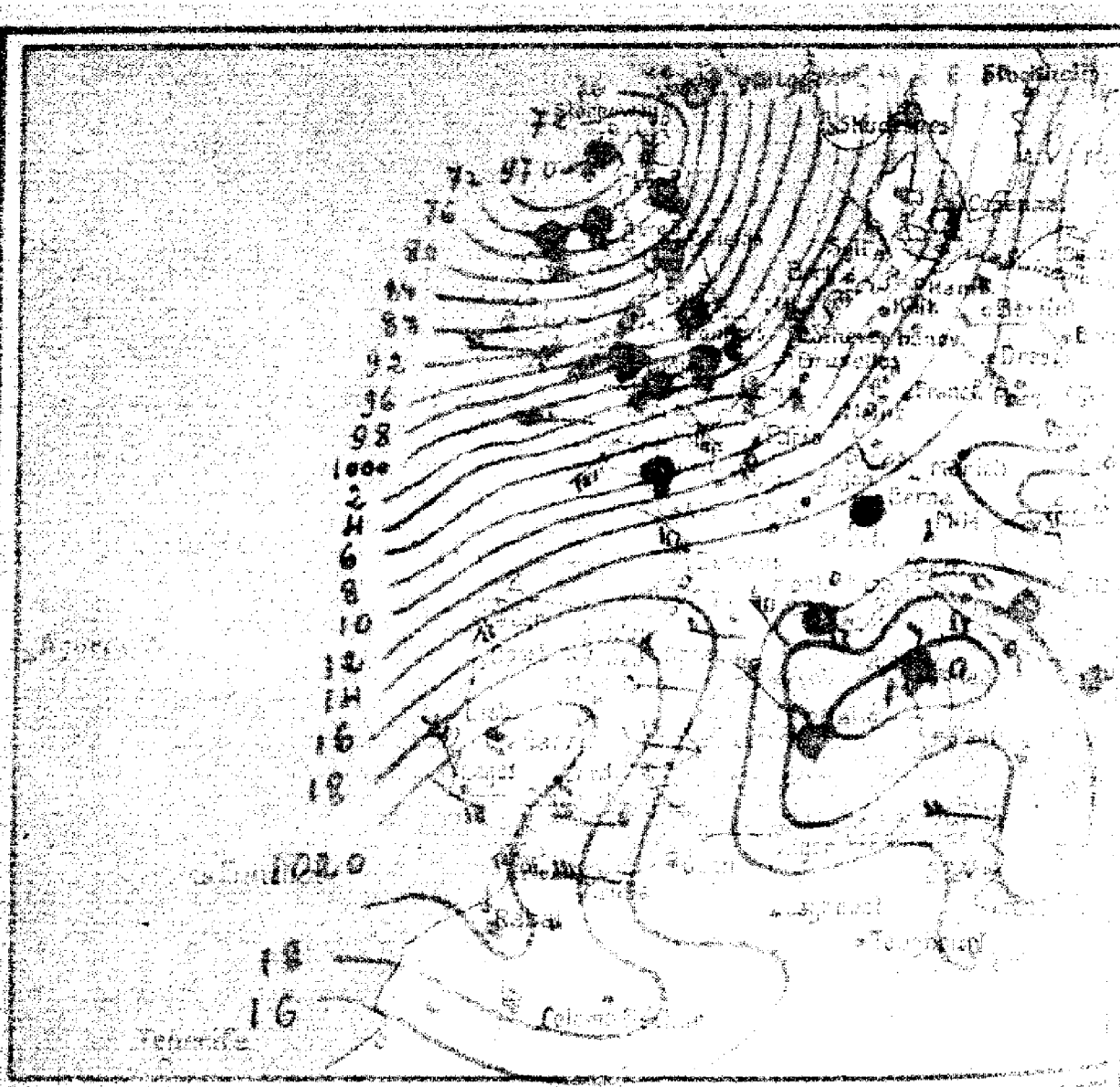

Estado del tiempo en la Europa occidental:

Todo el norte de Europa se halla bajo la influencia de un
ciclón situado en Escocia, produciéndose violentos tempora-
les y lluvias del Sudoeste en las Islas Británicas, canal
de la Mancha, mar del Norte y Países Bajos. — En las costas
de Italia y Túnez también se registran tormentas aisla-
das producidas por un mínimo barométrico situado en el
mar Cirreno. — En nuestra Península el tiempo ha mejo-
rado notablemente pero existen abundantes nubes por Casti-
lla, Cantabria y Galicia. — En Cataluña es probable
el [illegible]

Día 5 de noviembre de 1926 a 7 horas

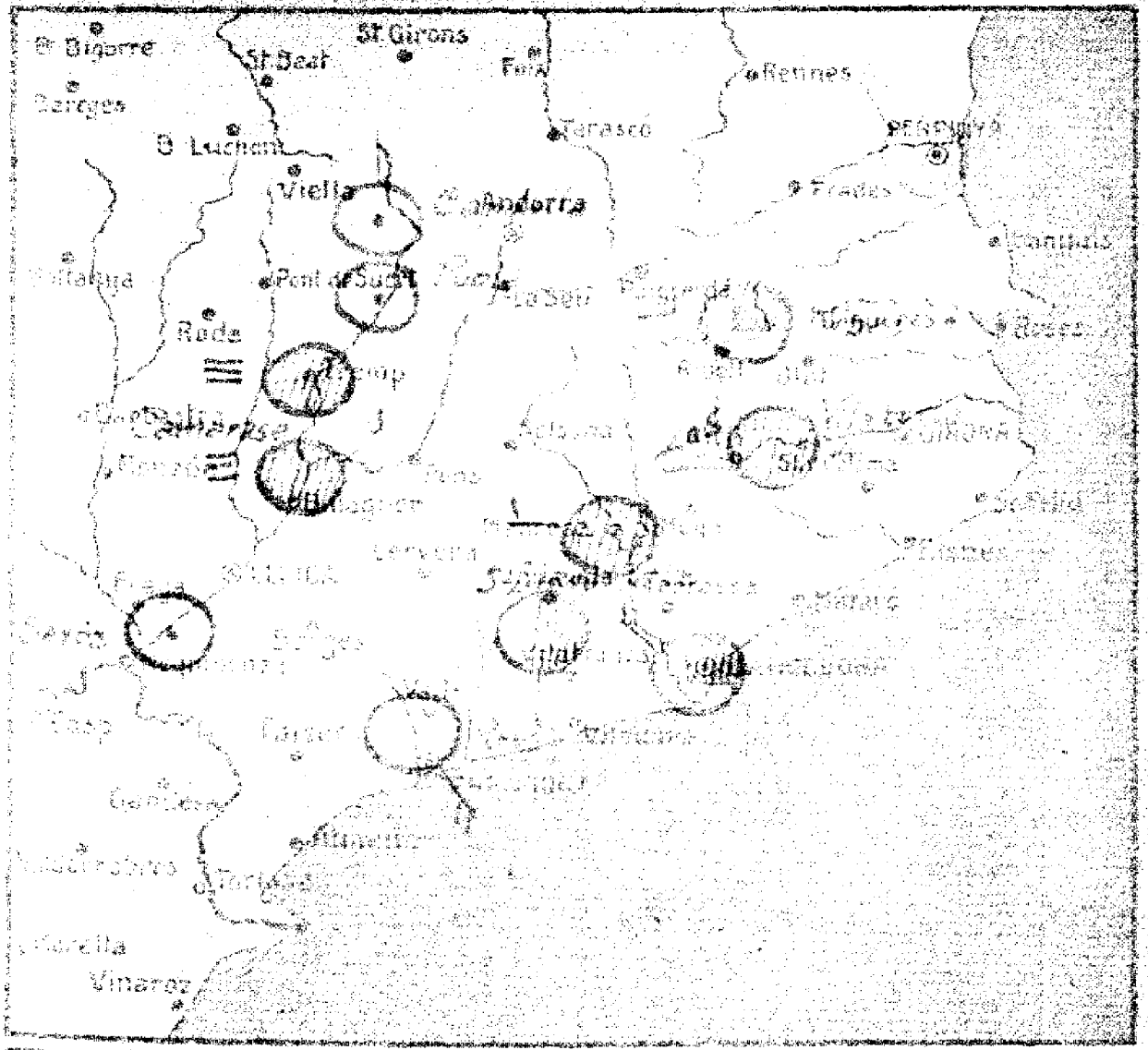

Estado del tiempo en Cataluña:

En Cataluña el tiempo es bueno exceptuando las nieblas matinales que se registran por la cuenca de Tremp y los llanos de Abrigat, Nieb y Bages.

La temperatura máxima en Lérida ha sido de 17° y la mínima en el lago Estanguito de 3° bajo cero.

Recorrido total del viento en 24 horas = 257 Kilómetros

El Director del Servicio: E. FONTSERÉ

DATOS RECIBIDOS DE CATALUÑA:

Localidad	A las 8 h.				En 24 h.			Observaciones especiales
	Estado del cielo	Viento	Temperatura	Mar	Temp. máx.	Temp. mín.	Precipitación	
Barcelona	1/4 nublado	WNW	10	[illegible]	16	10	0,0	≡
Vilafortá	Nublado	W	6		11	x	<0,5	≡ ⌓
Manresa	id	W	7		12	4		
S. Margarita	1/2 id	S	-		-	-		
Freser			3		8	1		
Ribas	1/4 nublado	NW	1		10	1		⌓
Estangento			-2		2	-3	5	
Molinos			3		11	3		
Capdella	Despejado	N	-1		3	-1	0,0	
Pobla	id	Calma	5		12	5		
Tremp	Nublado	id	4		14	4		≡
Comiols			0		5	-2		
Camarasa	Nublado	NE	13		14	12		≡
Serós	Despejado	Calma	5		17	5		
Reus	id	SE	12		-	-		

Viernes 5 de noviembre de 1926

Signos usados en las cartas : ⊓ ⊓ viento inferior; ~ ≈ mar; ○ despejado; ◑ 1/2 cubierto; ◎ cubierto; ≡ niebla; ⌓ rocío; ● lluvia; ✳ nieve; ▲ pedrisco; ⌈⌉ tormenta; ⌐ escarcha; 10 —— 10 presión en milibares; 12 precipitación en 24 h., en milímetros.

S. M. C. - 100

SERVICIO METEOROLÓGICO

DE CATALUÑA

CARTA DEL TIEMPO

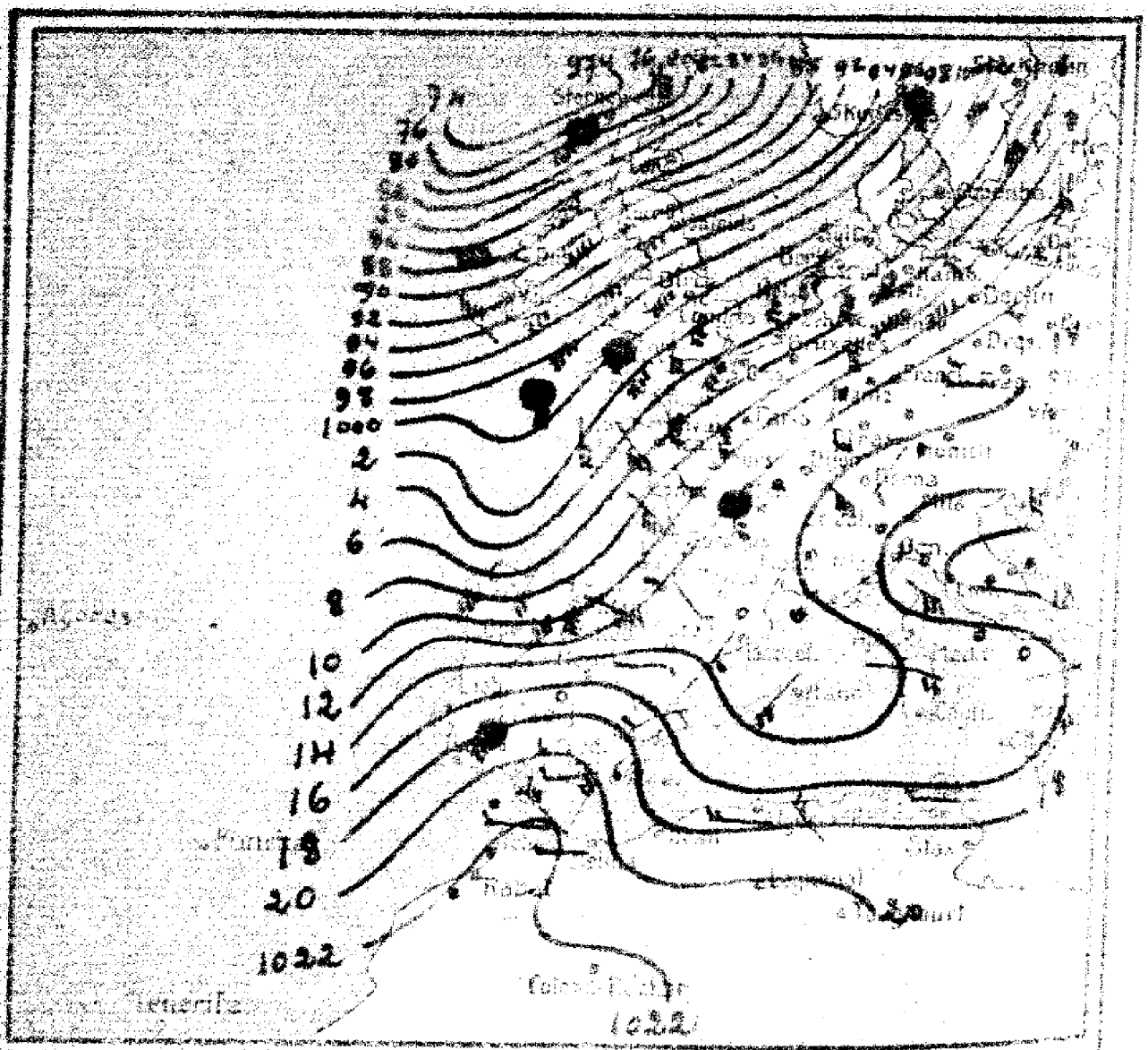

Estado del tiempo en la Europa occidental:

Empeora nuevamente el tiempo en nuestra Península, Francia e Islas Británicas, registrándose cielo completamente cubierto, algunas lluvias y vientos dominantes del Sudoeste debido a una importante y extensa depresión barométrica que procedente del Atlántico septentrional se interna en nuestro Continente por las Islas Británicas, Francia y golfo de Vizcaya. — En Cataluña es probable el régimen de vientos y algunas lluvias del Sudoeste.

Día 6 de noviembre de 1926 a 7 horas

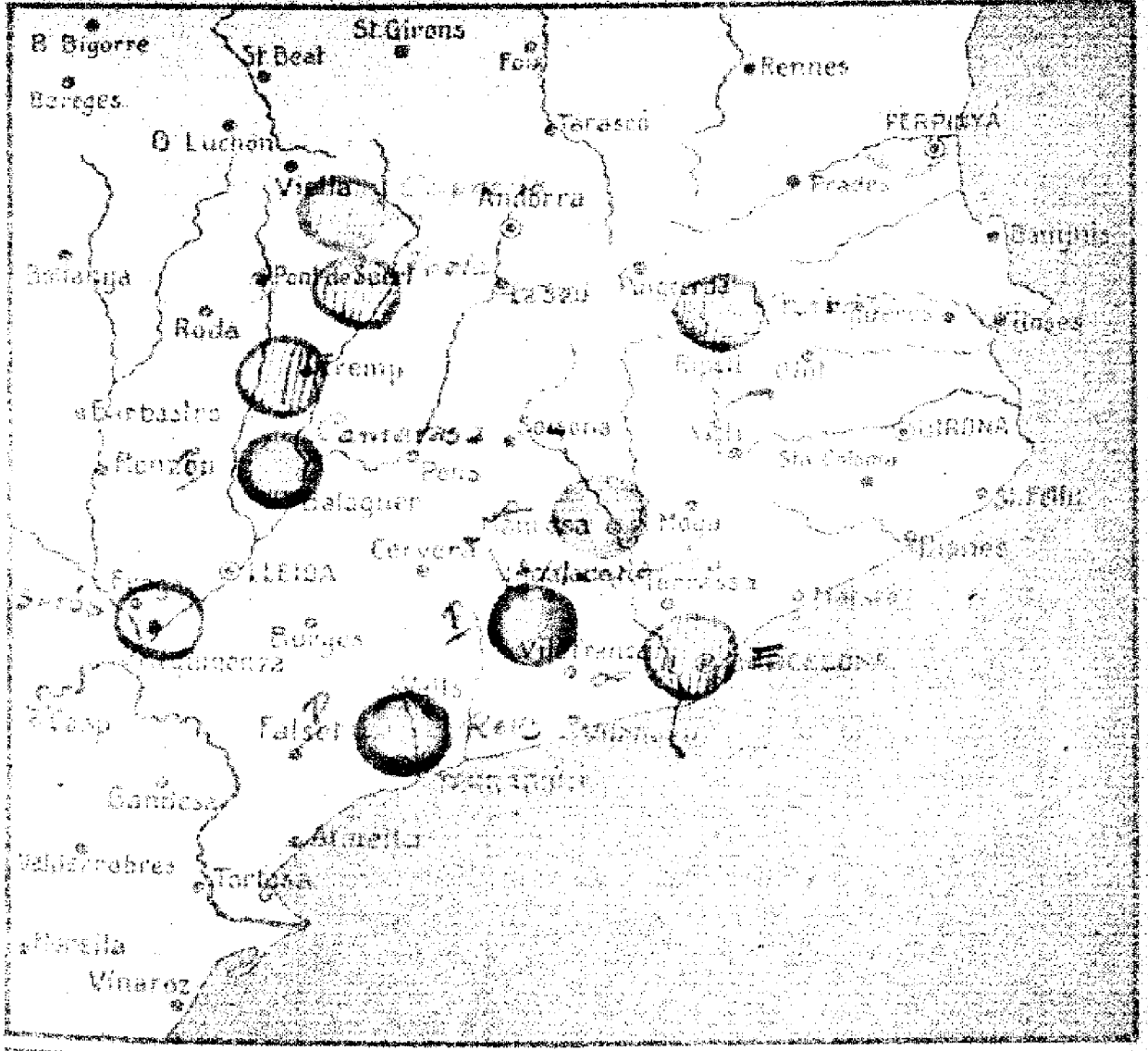

Estado del tiempo en Cataluña:

En toda Cataluña domina cielo completamente nublado, lloviendo por varios puntos del Urgel, Campo de Tarragona y Llano de Prades.
Los vientos en general son débiles y de dirección variable.
Temperatura máxima, [illegible] y Barcelona; mínima en el Estanguito, [illegible]
Recorrido del viento durante las últimas 24 horas: 294 kilómetros.

EL DIRECTOR DEL SERVICIO: E. FONTSERÉ

DATOS RECIBIDOS DE CATALUÑA:

Localidad	A las ..... h.				En 24 h.			Observaciones especiales
	Estado del cielo	Viento	Temperatura	Mar	Temp. máx.	Temp. mín.	Precipitación	

Signos usados en las cartas : ⌐ ⌐ viento inferior; ~ ~ mar; ○ despejado; ◐ ½ cubierto; ⊘ cubierto; ≡ niebla; ⌓ rocío; ● lluvia; ✳ nieve; ▲ pedrisco; ⊼ tormenta; ⌐ escarcha; 18 —— 16 presión en milibares; **12** precipitación en 24 h., en milímetros.

S. M. C. - 100

SERVICIO METEOROLOGICO

DE CATALUÑA

CARTA DEL TIEMPO

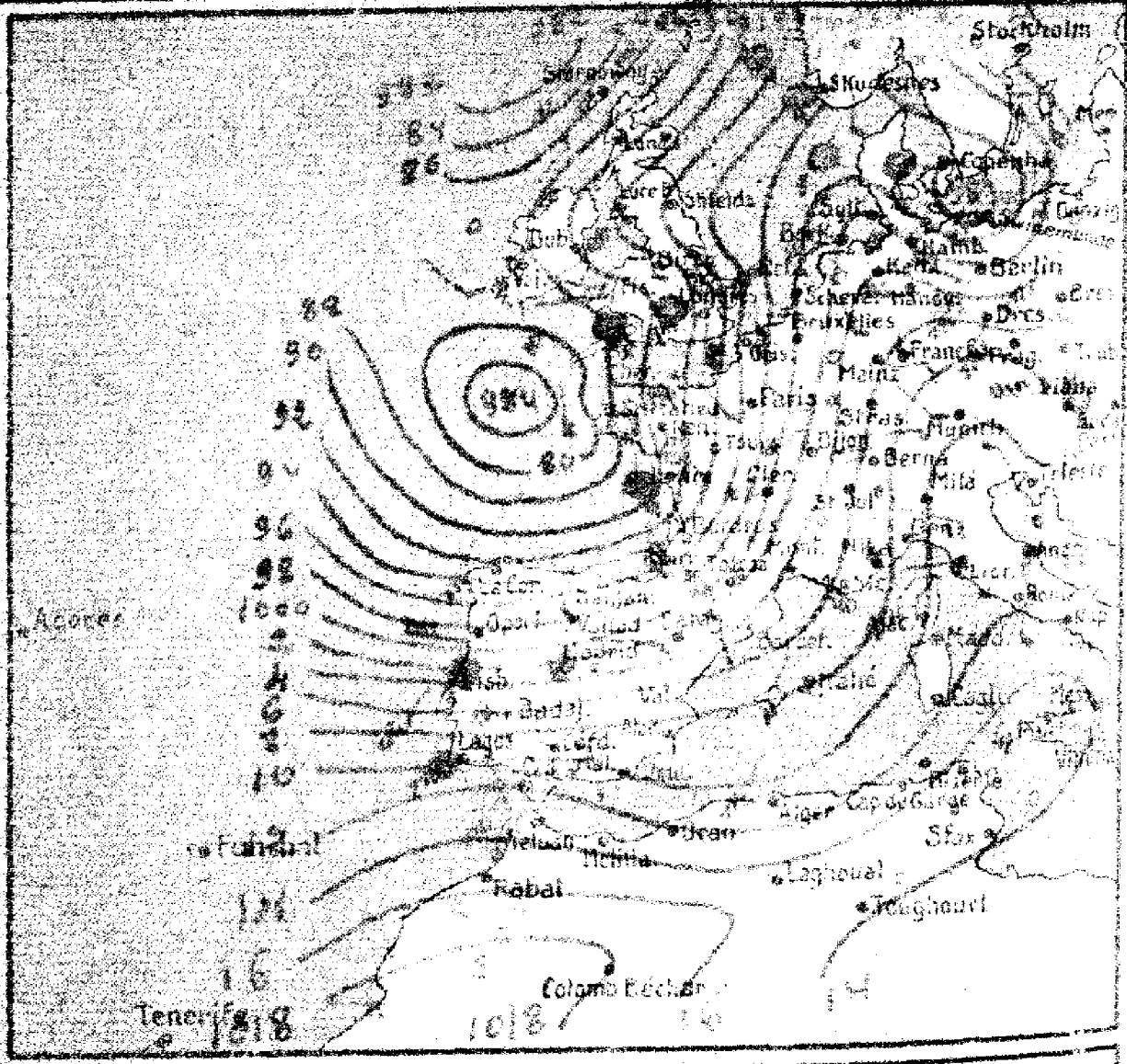

Estado del tiempo en la Europa occidental:

Rapidamente empeora el tiempo en todo el occidente europeo a causa de una fuerte y extensa depresión barométrica situada en el canal de la Mancha con tendencia a [illegible] en nuestro continente por [illegible] generalizándose por lo tanto el régimen de temporales y lluvias del S.W. — En Cataluña es probable régimen de vientos y lluvias del 3er cuadrante.

Día [illegible] de noviembre de 192[illegible] a 7 horas

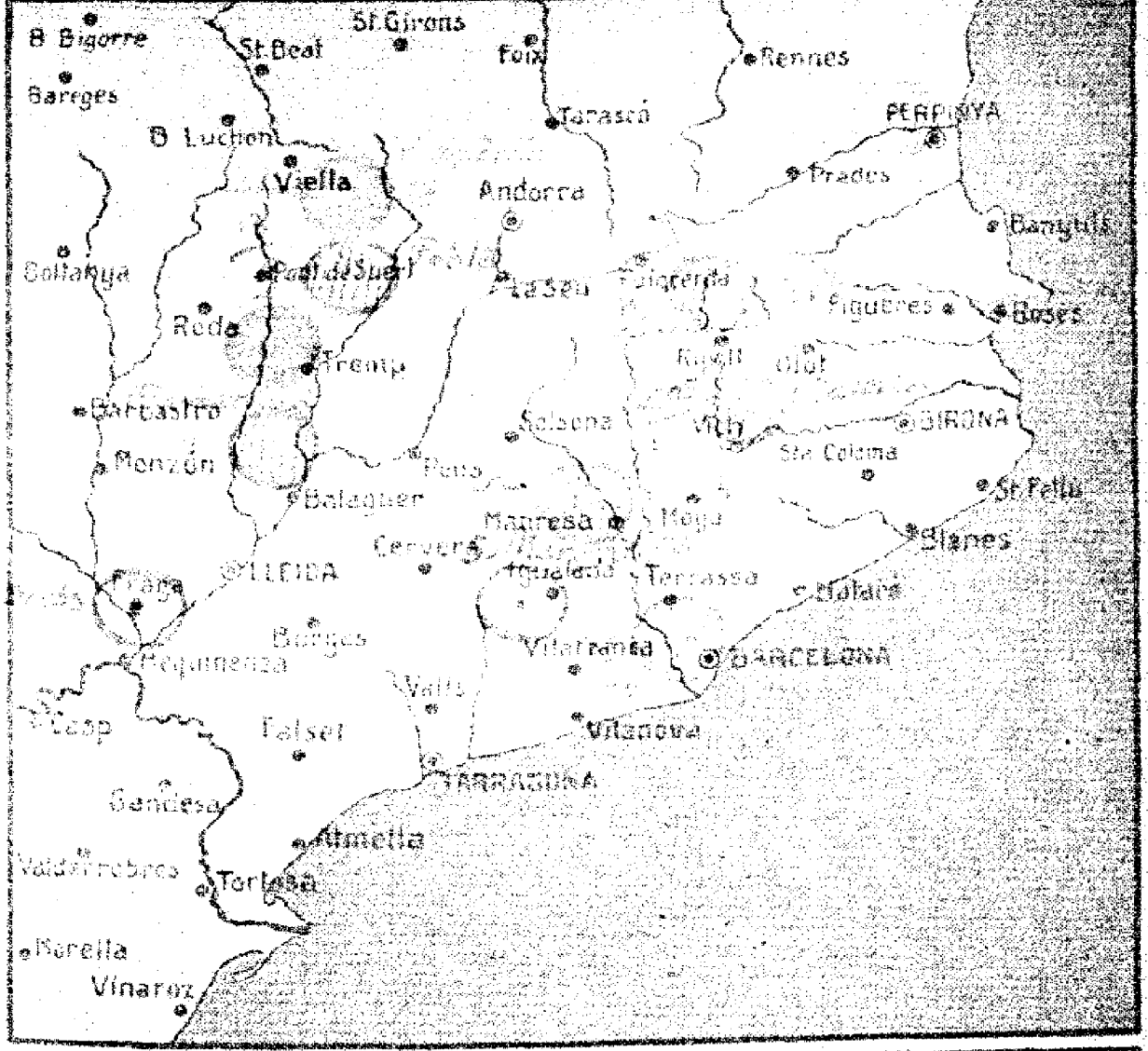

Estado del tiempo en Cataluña:

El tiempo en Cataluña es muy variable e inseguro dominando cielo nuboso por toda la región y lluvias por gran parte del interior, particularmente por el Pallars.
La temperatura máxima en Barcelona ha sido de 22° y la mínima en el Estanyuelo de 2.
Recorrido del viento en 24 horas: 258 kilómetros.

El Director del Servicio: E. FONTSERÉ

DATOS RECIBIDOS DE CATALUÑA:

Localidad	A las ... h. Estado del cielo	Viento	Temperatura	Mar	En 24 h. Temp. máx.	Temp. mín.	Precipitación	Observaciones especiales
[illegible]	[illegible]	[illegible]	13	[illegible]	22	[illegible]	0,8	[illegible]
[illegible]			15		20	12		
[illegible]	[illegible]	Calma	14		20	13	0,9	[illegible]
[illegible]	id.	SW	12		12	9	0,5	
[illegible]	id.	NE	11		[illegible]	[illegible]		
[illegible]	[illegible]	Calma						
[illegible]			7		16	5		
[illegible]	[illegible]	NW	7		11	4	4	
[illegible]			2		6	2	9	
[illegible]			9		13	0		
[illegible]	Nublado	W	6		11	5	13	≡ ◯
[illegible]	id.	Calma	12		15	9	Lluvia	
[illegible]	id.	id.	12		18	9		●
[illegible]	id.	id.	11		17	13	Lluvia	
[illegible]	Despejado	id.	12		20	12		

Lunes, 8 de noviembre de 1926

Signos usados en las cartas: viento inferior; mar; ◯ despejado; ◑ ¼ cubierto; ◎ cubierto; ≡ niebla; rocío; ● lluvia; ✳ nieve; ▲ pedrisco; tormenta; escarcha; presión en milibares; **12** precipitación en 24 h., en milímetros.

S. M. C. - 50



SERVICIO METEOROLÓGICO
DE CATALUÑA

CARTA DEL TIEMPO

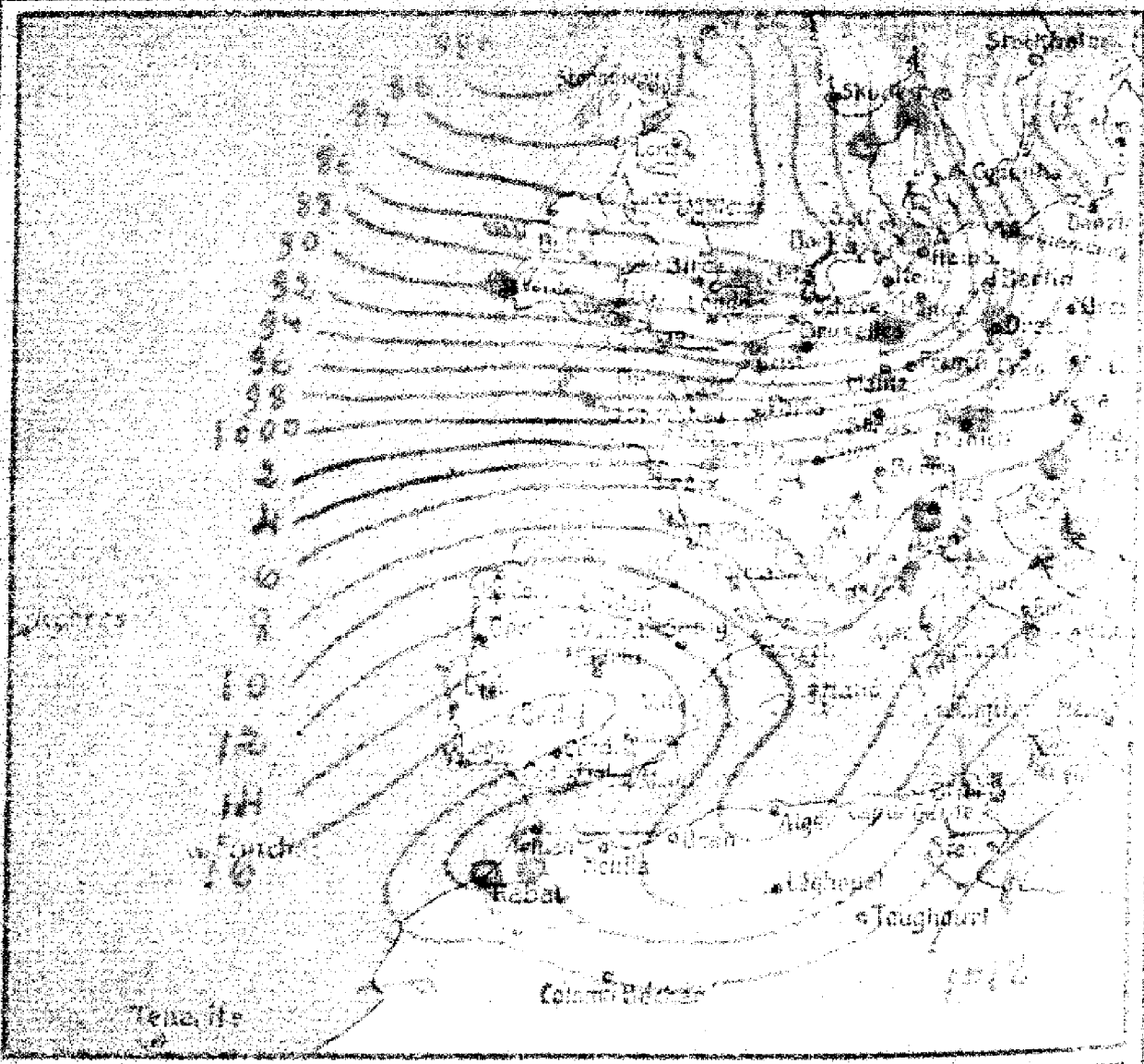

Estado del tiempo en la Europa occidental:

Pierde rapidamente intensidad la depresión barométrica de Inglaterra, bajo cuya influencia reinado mal tiempo en nuestra Península durante las últimas 24 horas. — Los temporales y lluvias del SW son generales en la mayor parte de las Islas Británicas, norte de Francia, Alemania y Escandinavia tendiendo a desaparecer a causa de establecerse altas presiones por España y Francia. —

En Cataluña es probable buen tiempo

Día [illegible] de noviembre de 1926 a 7 horas

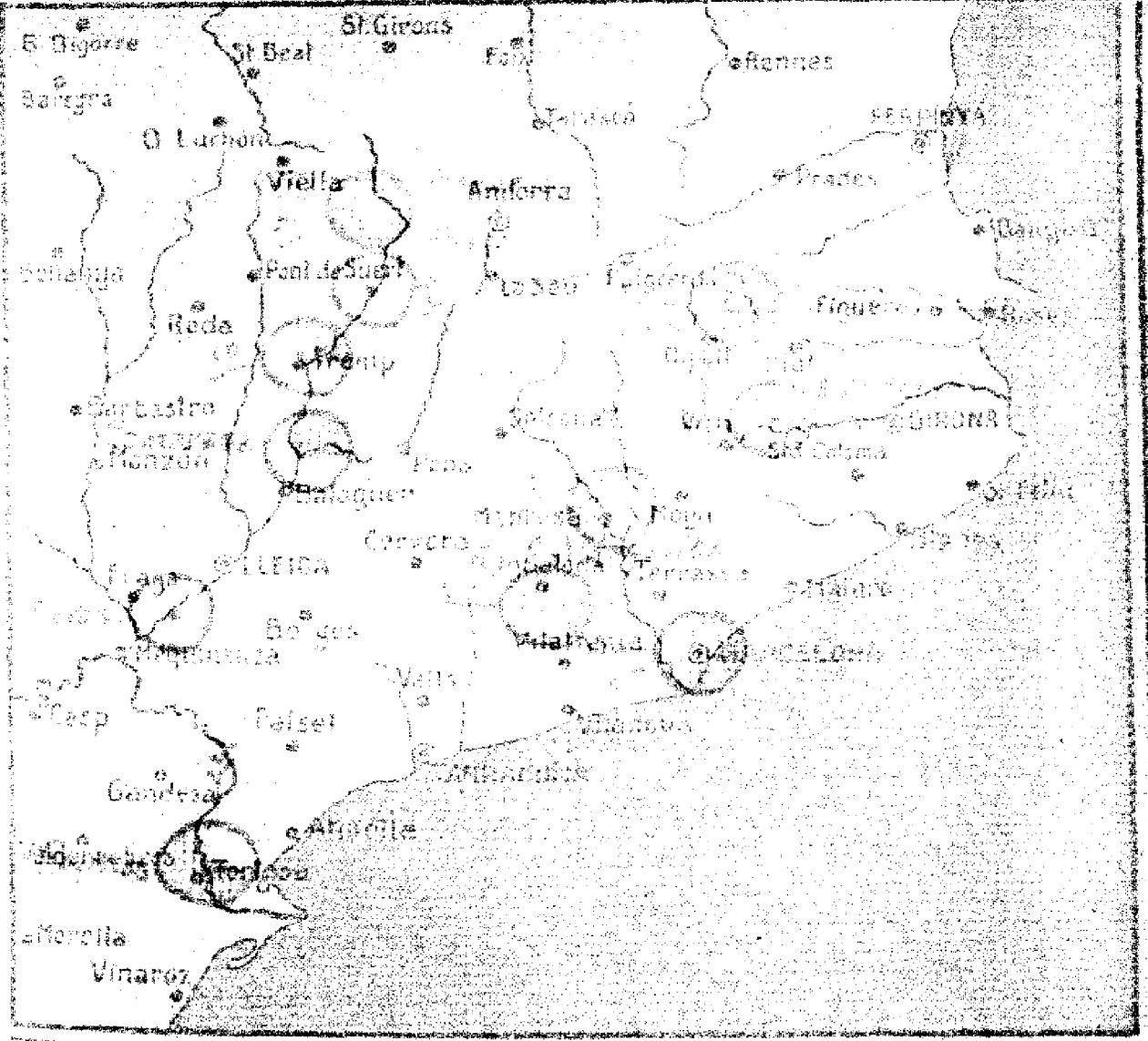

Estado del tiempo en Cataluña:

En Cataluña vuelve a mejorar rápidamente el tiempo, reinando cielo semicubierto y vientos moderados del cuarto cuadrante.

Durante las últimas 24 horas llovió en abundancia por toda la cordillera Pirenaica con la máxima precipitación de 22 milímetros en Capdella.

Temperatura máxima en Barcelona, 17° y mínima en Cornudo, 2° bajo cero.

EL DIRECTOR DEL SERVICIO: E. FONTSERÉ

DATOS RECIBIDOS DE CATALUÑA:

Localidad	A las 8 h.				En 24 h.			Observaciones especiales
	Estado del cielo	Viento	Temperatura	Mar	Temp. max.	Temp. mín.	Precipitación	
Barcelona	3/4 nublado	W	12		19	12	0,0	
S. Adrián			14		21	13		
Espinas	3/4 nublado	NW	11		20	10	0.5	
Vilafortí	3/4 id	E	7		16	5	2	
Manresa	1/2 id	N	8		15	7	1	
S. Margarita	Nublado	W	-		-	-	Lluvia	
Tresor			4		11	2		
Ribas	1/4 nublado	W	2		14	1	6	
Estanquera			0		9	0	2	
Molinos			5		13	3		
Capdella	Nieve	N	0		9	0	22	
Pobla	Despejado	Calma	6		13	5	Lluvia	
Tremp	1/4 nublado	id	6		18	5	10	
Comiols			-1		9	-2		
Camarasa	1/4 nublado	Calma	12		15	11		
Sevés	Despejado	id	8		29	11		

Martes, 9 de noviembre de 1926

Signos usados en las cartas : viento inferior; mar; despejado; 1/2 cubierto; cubierto; niebla; rocío; lluvia; nieve; pedrisco; tormenta; escarcha; presión en milibares; **12** precipitación en 24 h., en milímetros.

S. M. C. - 100



SERVICIO METEOROLÓGICO

DE CATALUÑA

CARTA DEL TIEMPO

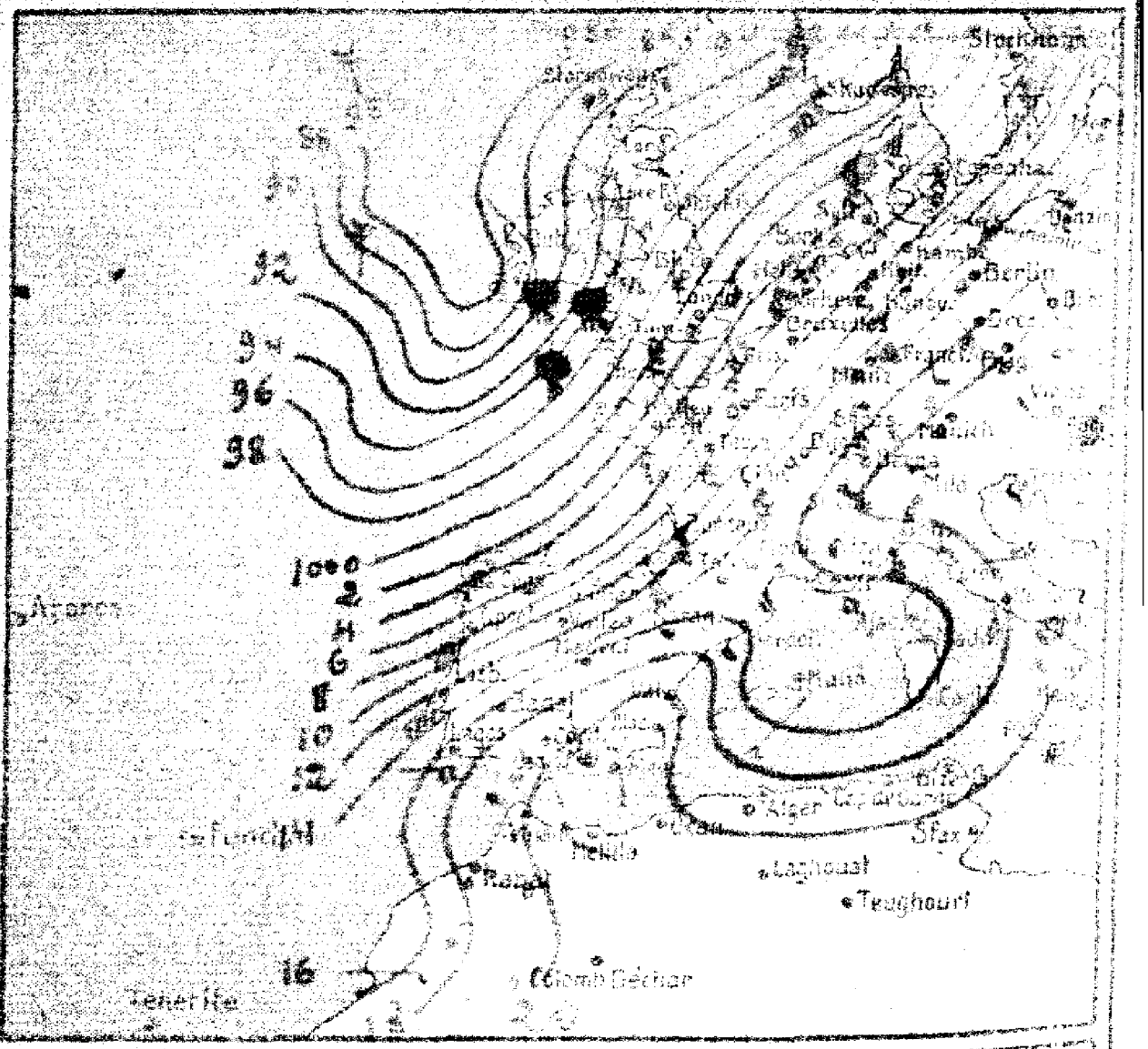

Estado del tiempo en la Europa occidental:

Una nueva y extensa depresión barométrica cruza las costas occidentales de Europa produciendo fuertes temporales del Sudoeste acompañados de algunas lluvias por Irlanda, Inglaterra y costas del Cantábrico. — La tendencia de la citada depresión es a intensificarse en la entrada del canal de la Mancha generalizando el régimen de tiempo revuelto e inseguro.

En Cataluña es probable buen tiempo de poca nubosidad

Día 10 de noviembre de 1926 a 7 horas

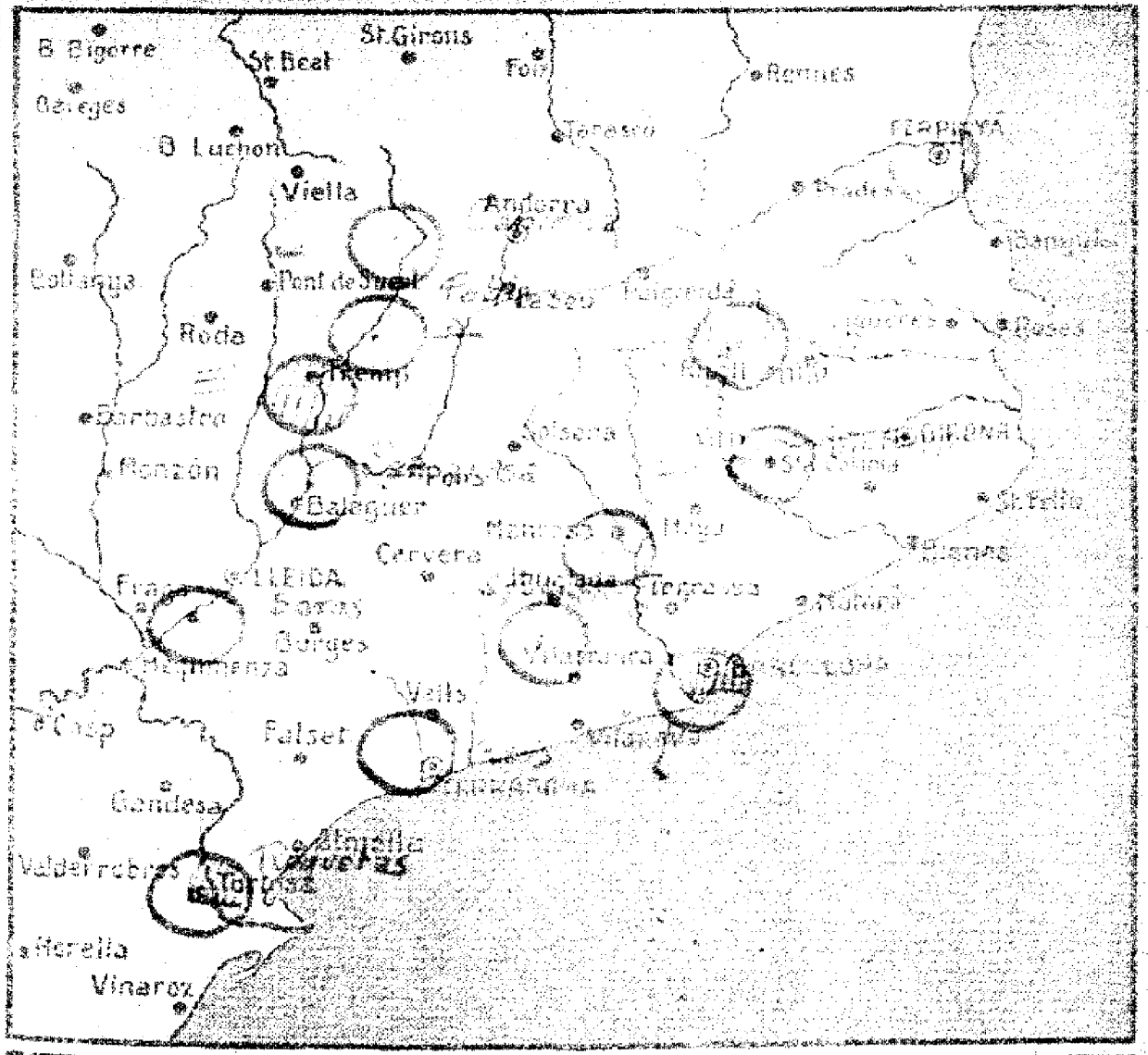

Estado del tiempo en Cataluña:

El tiempo en Cataluña es bueno pero las temperaturas han experimentado un notable descenso por toda la región. En el Pallars, valle de Ribas y llano de Vich comienza a establecerse el régimen de fuertes [illegible] nocturnas. La temperatura máxima en Barcelona ha sido de 18° y la mínima en el Estrangento de 4° bajo cero en Cap [illegible] y Ribas. Los sondeos de la alta atmósfera efectuados en Barcelona y en el Observatorio del Ebro señalan una corriente general de vientos del Oeste a partir de los 1000 metros de altitud con una velocidad de [illegible] metros por segundo.

EL DIRECTOR DEL SERVICIO: E. FONTSERÉ

DATOS RECIBIDOS DE CATALUÑA:

Localidad	A las ... h.				En 24 h.			Observaciones especiales
	Estado del cielo	Viento	Temperatura	Mar	Temp. máx.	Temp. mín.	Precipitación	
[illegible]	[illegible]	[illegible]	[illegible]	[illegible]	[illegible]	[illegible]		[illegible]
[illegible]			[illegible]		[illegible]	[illegible]		
[illegible]	[illegible]	[illegible]	[illegible]		[illegible]	[illegible]		
[illegible]	[illegible]	[illegible]	[illegible]		[illegible]	[illegible]		[illegible]
[illegible]	[illegible]	[illegible]	[illegible]		[illegible]	[illegible]		
[illegible]	[illegible]	[illegible]	[illegible]		–			
[illegible]			[illegible]		[illegible]	[illegible]		
[illegible]	[illegible]	[illegible]	[illegible]		[illegible]	[illegible]		
[illegible]			[illegible]		[illegible]	[illegible]		
[illegible]			[illegible]		[illegible]	[illegible]		
[illegible]	[illegible]	N	[illegible]		6	-2		
[illegible]	id.	Calma	3		12	3		
[illegible]	[illegible]	id.	[illegible]		15	[illegible]		[illegible]
[illegible]			[illegible]		[illegible]	[illegible]		
[illegible]	Despejado	Calma	8		[illegible]	[illegible]		
[illegible]	id.	id.	8		[illegible]	[illegible]		
[illegible]	id.	id.	10		–	–		
[illegible]	[illegible] nublado	N	9		17	5		
	Vientos superiores a 7 horas:							
a	260 metros:	NW – 3	metros		por		segundo	
a	500	id. :	NNW – 2		id.		id.	
a	1000	id. :	SW – 6		id.		id.	
a	2000	id. :	WSW – 7		id.		id.	
a	3000	id. :	W – 13		id.		id.	

[illegible], 8 de noviembre de 19[illegible]

Signos usados en las cartas : [illegible] viento inferior; [illegible] mar; ○ despejado; ◐ ½ cubierto; ◎ cubierto; ≡ niebla; [illegible] rocío; ● lluvia; ✳ nieve; ▲ pedrisco; [illegible] tormenta; [illegible] escarcha; [illegible] presión en milibares; 12 precipitación en 24 h., en milímetros.

SERVICIO METEOROLÓGICO

DE CATALUÑA

CARTA DEL TIEMPO

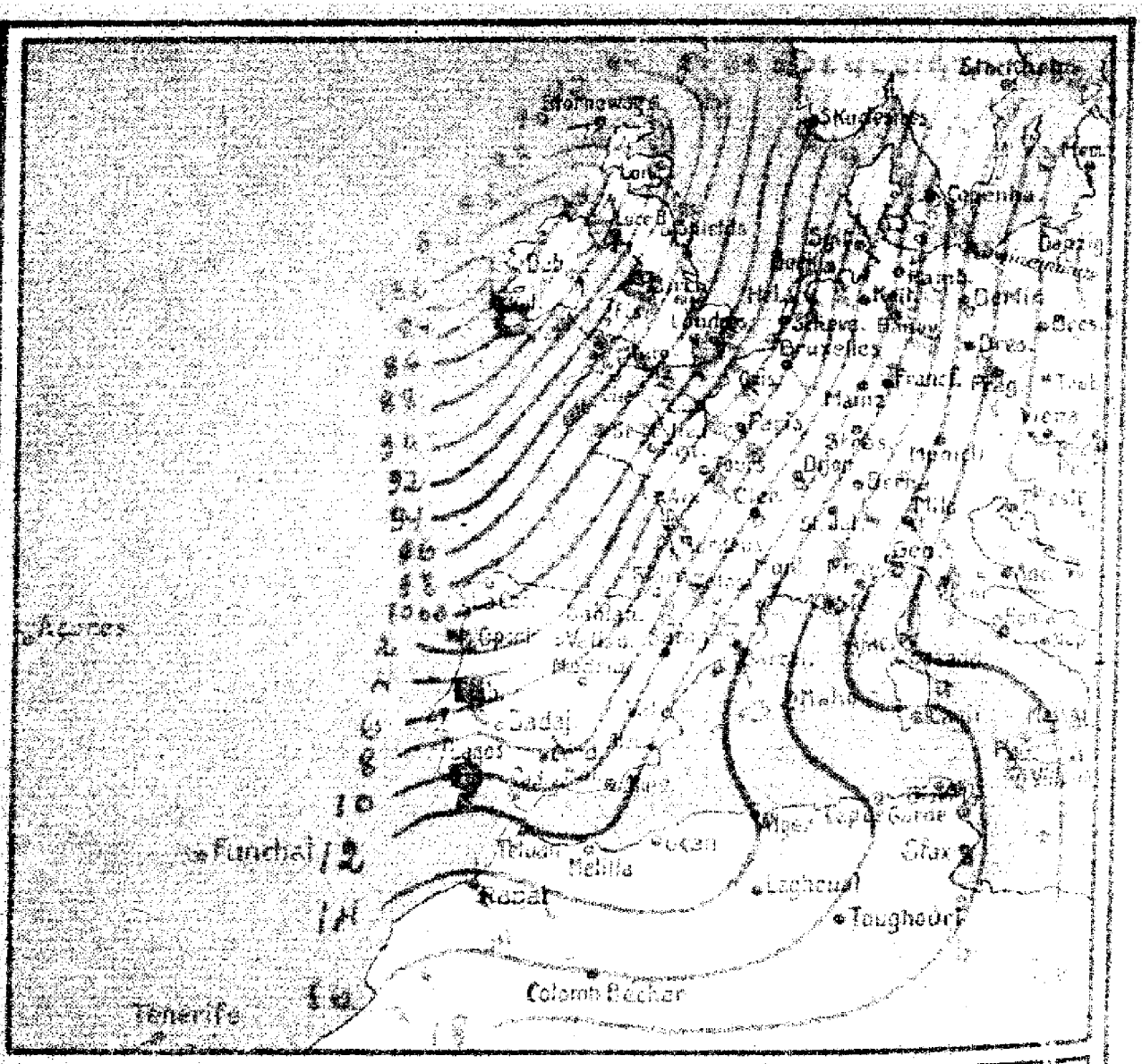

Estado del tiempo en la Europa occidental:

Persiste estacionario el régimen de bajas presiones en las costas occidentales de Europa, dominando vientos fuertes de la región Sur acompañados de lluvias por las Islas Británicas y Portugal. En nuestra Península y debido a la formación de un mínimo secundario, el tiempo empieza iniciándose un régimen de inseguridad y favorable a la formación de algunas lluvias y tormentas aisladas. En Cataluña es probable tiempo muy variable con algunas lluvias

Día 11 de noviembre de 1926 a 7 horas

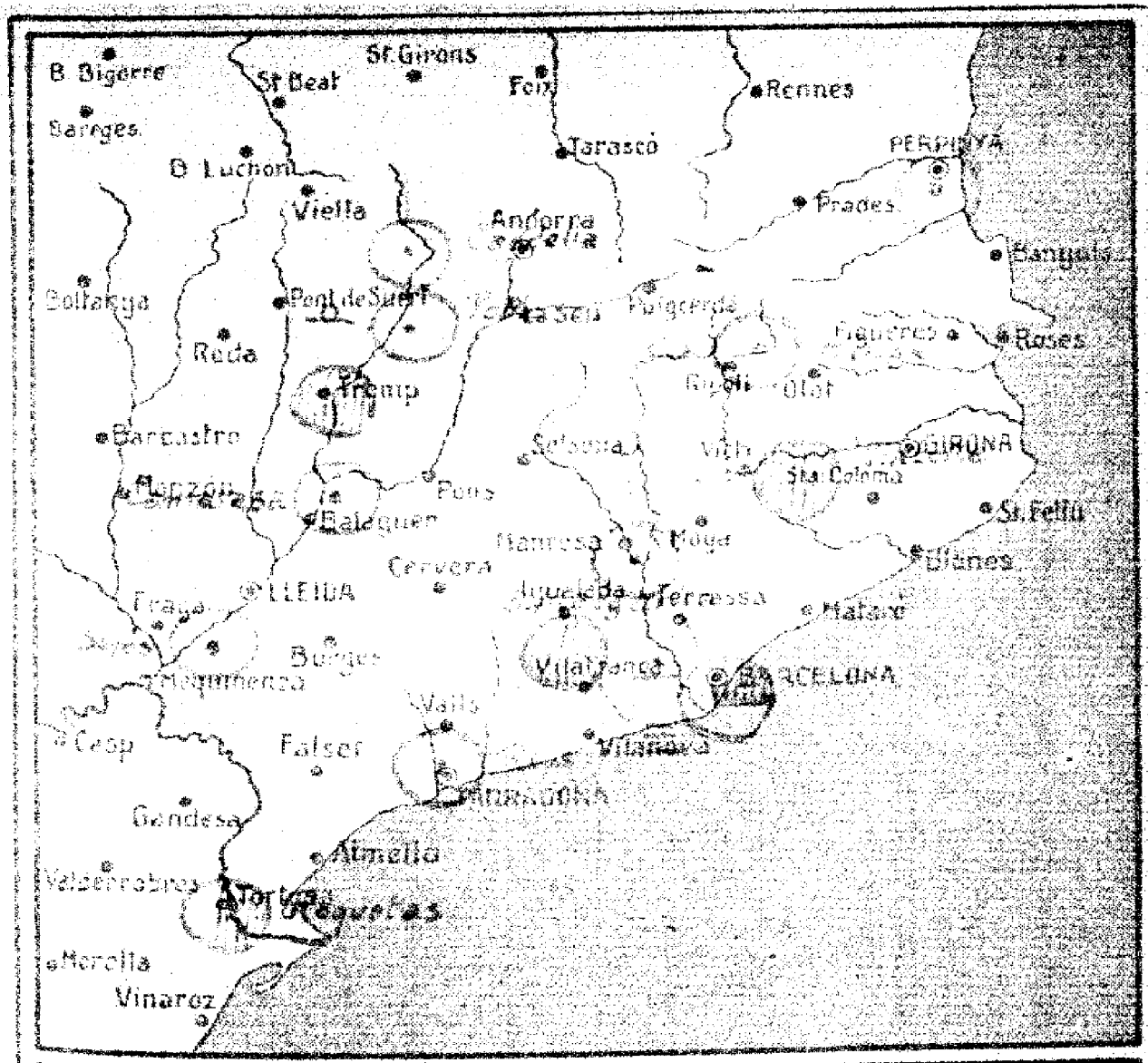

Estado del tiempo en Cataluña:

En Cataluña domina en general cielo [illegible] cubierto, abundando las nieblas y neblinas bajas por la cuenca de Tremp y llanos de Barcelona y Vich. Las temperaturas continúan estacionarias [illegible] ligero aumento experimentado por la [illegible] bajo los efectos de la corriente general de vientos del [illegible] brante establecida en la mayor parte de nuestra Península. La máxima en Barcelona y Tortosa ha sido de 18° y la [illegible]

EL DIRECTOR DEL SERVICIO: E. FONTSERÉ

DATOS RECIBIDOS DE CATALUÑA:

Localidad	A las .... h. Estado del cielo	Viento	Temperatura	Mar	En 24 h. Temp. máx.	Temp. mín.	Precipitación	Observaciones especiales
[illegible]		SW	[illegible]	Llana	21	15		[illegible]
[illegible]			12		20	9		
[illegible]					16	7		[illegible]
[illegible]	Nublado	NW	8		13	6		[illegible]
[illegible]	Nublado	Calma	[illegible]		10	1		
[illegible]	Despejado	N	6					
[illegible]	Nublado	SE						
[illegible]					12	4		
[illegible]			6		7	-2		[illegible]
[illegible]	Despejado	NW	2		3	3		
[illegible]			3		10	2		
[illegible]					7	-2		[illegible]
[illegible]	Despejado	N	5		10	3		[illegible]
[illegible]	id	Calma	5		11	3		[illegible]
[illegible]	Nublado	id	6		4	-3		
[illegible]			2		14	8		
[illegible]	Despejado	Calma	11		19	2		
[illegible]	id	id	3		—	—		
[illegible]	id	id	12		18	3		
[illegible]	½ nublado	id	8					

Viento superior en Roquetas a 7 horas:
a 500 m.: S - 4 m. p. s.
a 1000 m.: SSW - 7 m. p. s.
a 1500 m.: S - 8 m. p. s.
Roquetas, 11 de noviembre de [illegible]

Signos usados en las cartas: viento inferior; mar; despejado; ¼ cubierto; cubierto; niebla; rocío; lluvia; nieve; pedrisco; tormenta; escarcha; presión en milibares; **12** precipitación en 24 h., en milímetros.

S. M. C. [illegible]

SERVICIO METEOROLÓGICO

DE CATALUÑA

CARTA DEL TIEMPO

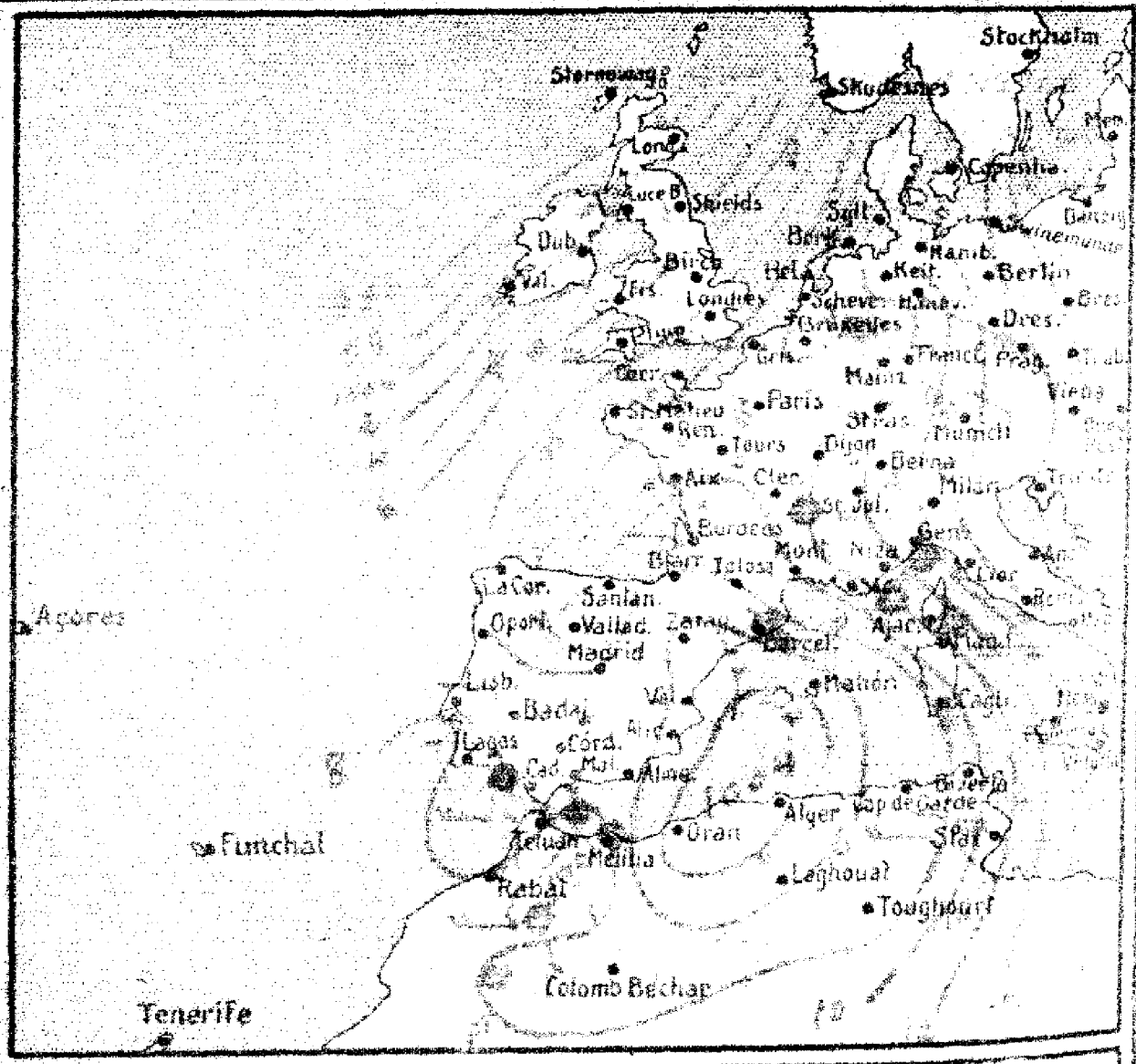

Estado del tiempo en la Europa occidental:

Dia de de 192 a horas

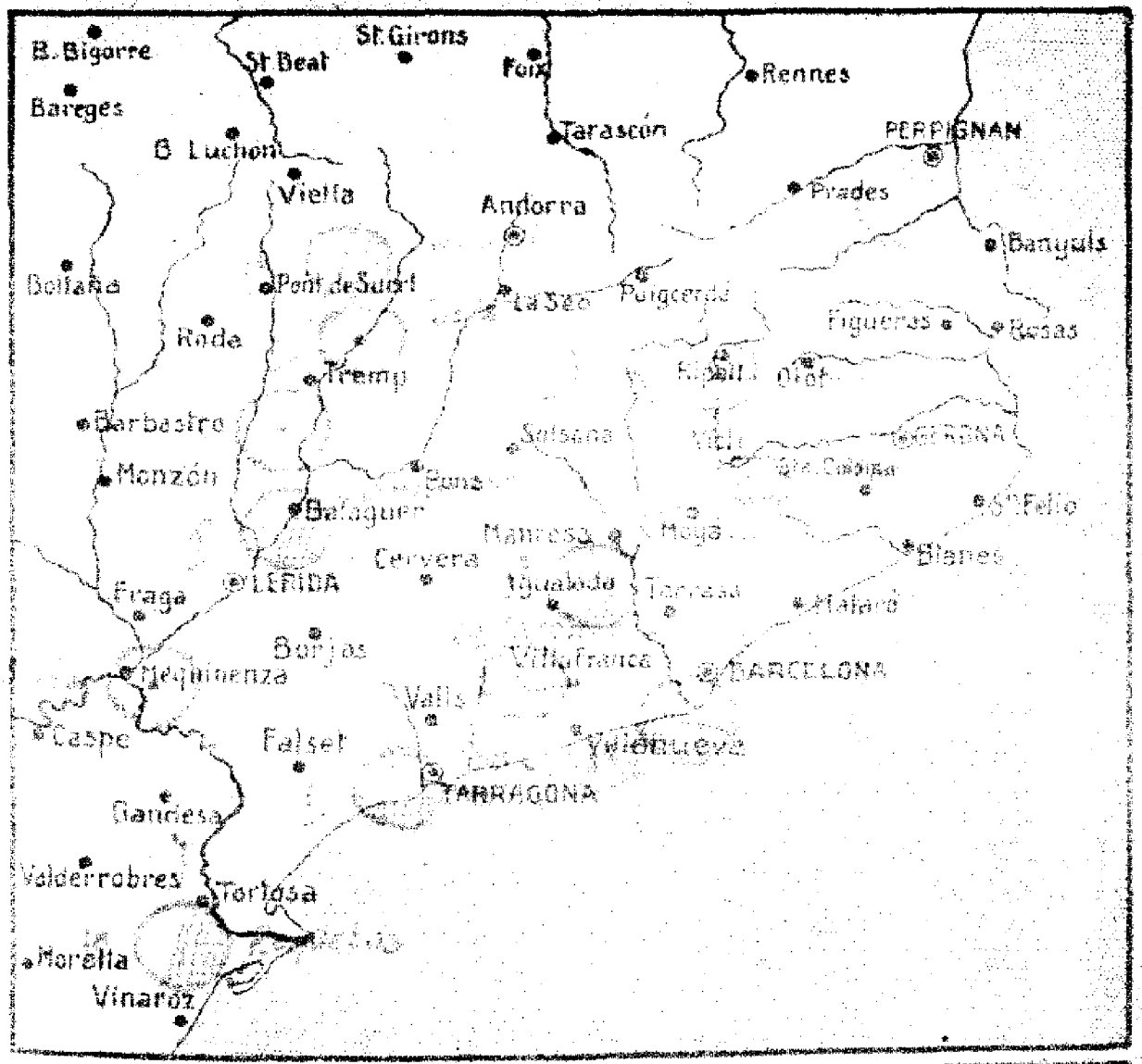

Estado del tiempo en Cataluña :

El Director del Servicio : E. FONTSERÉ

DATOS RECIBIDOS DE CATALUÑA:

Localidad	A las ...... h. Estado del cielo	Viento	Temperatura	Mar	En 24 h. Temp. máx.	Temp. mín.	Precipitación	Observaciones especiales
[illegible]	[illegible]	[illegible]	[illegible]	[illegible]	[illegible]	[illegible]	[illegible]	
[illegible]			[illegible]		[illegible]	[illegible]		
[illegible]	[illegible]	[illegible]	[illegible]		[illegible]	[illegible]	[illegible]	[illegible]
[illegible]	[illegible]	[illegible]	[illegible]		[illegible]	[illegible]	[illegible]	
[illegible]	[illegible]		[illegible]		[illegible]	[illegible]	[illegible]	
[illegible]	[illegible]	[illegible]	[illegible]		[illegible]			
[illegible]					[illegible]	[illegible]		
[illegible]	[illegible]	[illegible]	[illegible]			[illegible]	[illegible]	
[illegible]			[illegible]		[illegible]	[illegible]	[illegible]	[illegible]
[illegible]			[illegible]		[illegible]	[illegible]		
[illegible]	[illegible]	[illegible]	[illegible]		[illegible]	[illegible]	[illegible]	
[illegible]	[illegible]	[illegible]	[illegible]		[illegible]	[illegible]	[illegible]	
[illegible]	[illegible]		[illegible]		[illegible]	[illegible]	[illegible]	
[illegible]					[illegible]	[illegible]		
[illegible]	[illegible]	[illegible]	[illegible]		[illegible]	[illegible]	[illegible]	
[illegible]								
[illegible]	[illegible]	[illegible]					[illegible]	
[illegible]	[illegible]	[illegible]	[illegible]		[illegible]	[illegible]	[illegible]	

Viernes, 12 de noviembre de 1926

Signos usados en las cartas : viento inferior; mar; ○ despejado; ½ cubierto; cubierto; ≡ niebla; rocío; ● lluvia; ✳ nieve; ▲ pedrisco; tormenta; escarcha; presión en milibares; 12 precipitación en 24 h., en milímetros.

S. M. C. - 110



SERVICIO METEOROLÓGICO

DE CATALUÑA

CARTA DEL TIEMPO

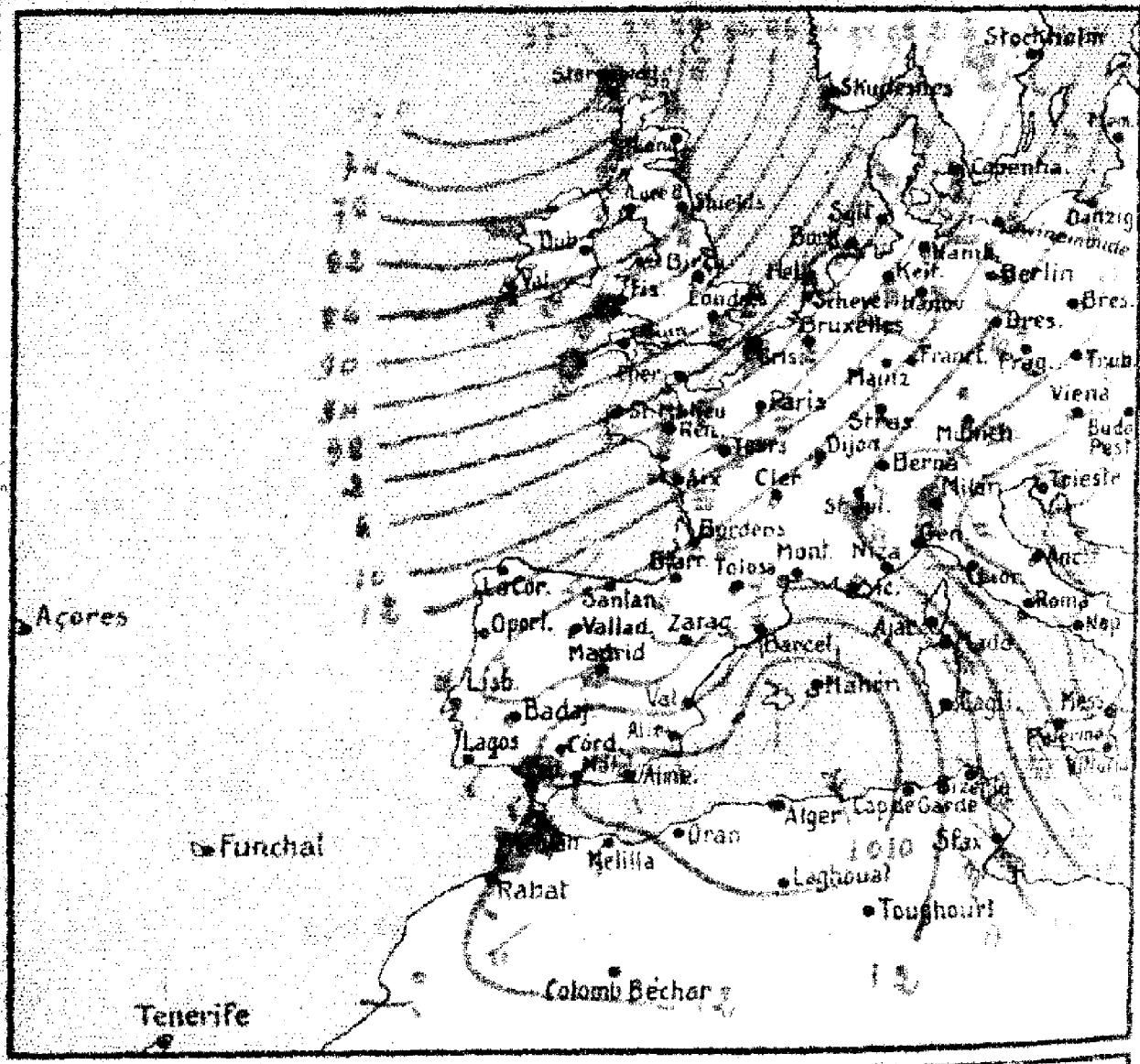

Estado del tiempo en la Europa occidental:

Persiste el mal tiempo en la Península Ibérica y Mediterráneo occidental, lloviendo por gran parte de Andalucía, Castilla y [illegible] a causa de una depresión barométrica secundaria situada en los Balcanes y N. de Africa. — Por el norte de Europa cruza de Poniente a Levante un importante y extenso ciclón cuyos temporales y lluvias del [illegible] Islas Británicas, mar del Norte y Países Bajos. — Las altas presiones se hallan en la Europa central pero por las costas de Italia, Túnez y mar Tirreno [illegible] del 2º cuadrante dificultando notablemente la navegación [illegible] aquellas aguas. — En Cataluña es probable cielo [illegible] [illegible] algunas lluvias.

Día 13 de noviembre de 1926 a 7 horas

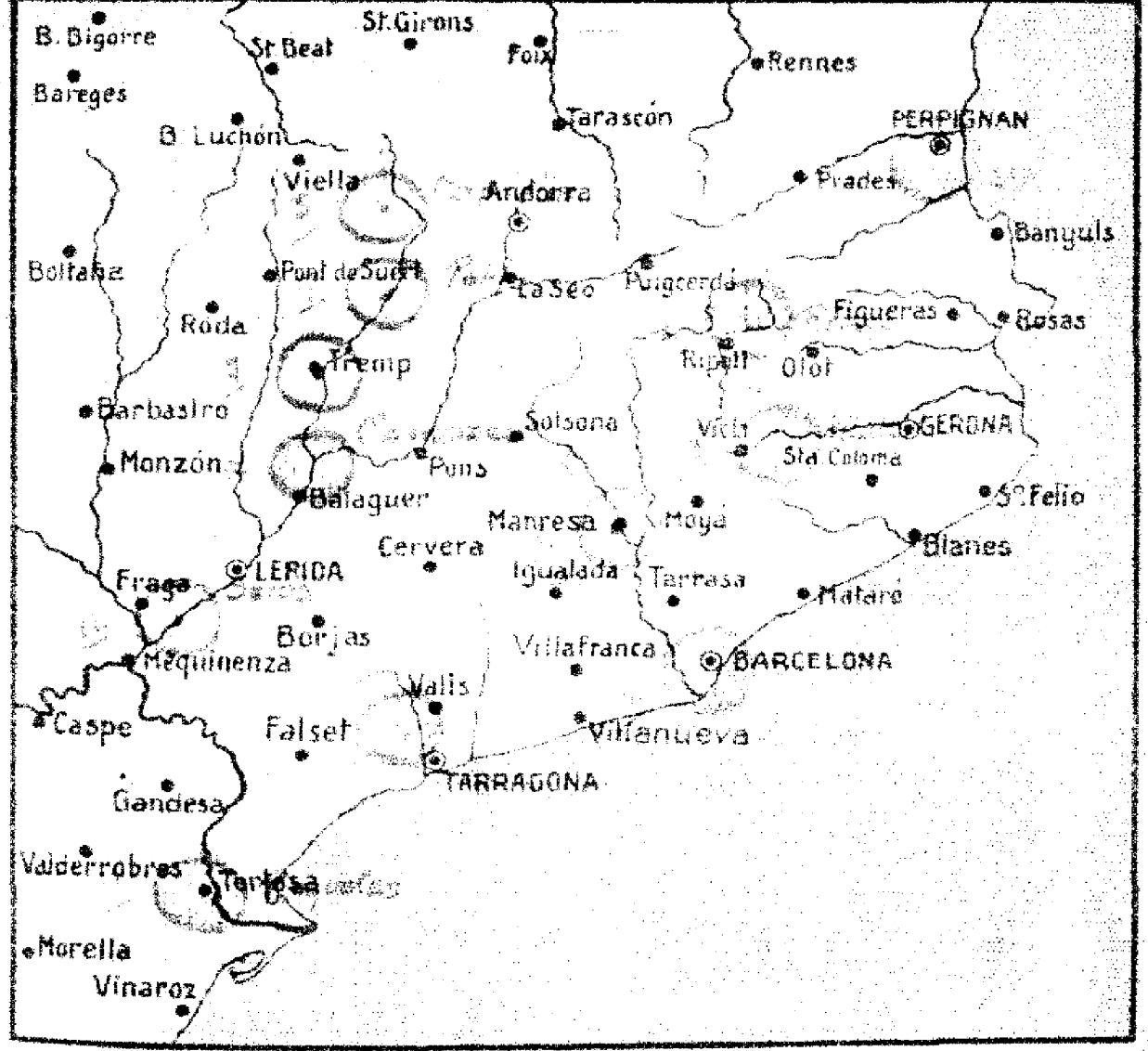

Estado del tiempo en Cataluña :

El tiempo en Cataluña es muy [illegible] mientras por el interior [illegible] la región costera los horizontes [illegible] Nimbus y Strato-Cúmulus de aspecto [illegible] dominan de la región de [illegible] lugar [illegible] marejada de la misma dirección. La temperatura [illegible] en Barcelona ha sido de 19° y la mínima en el [illegible] de 4°. Durante las últimas 24 horas se han registrado lluvias en toda Cataluña y ligeras tormentas en la región [illegible]

El Director del Servicio : E. FONTSERÉ

DATOS RECIBIDOS DE CATALUÑA:

Localidad	A las .... h.				En 24 h.			Observaciones especiales
	Estado del cielo	Viento	Temperatura	Mar	Temp. máx.	Temp. mín.	Precipitación	
[illegible]	[illegible]	[illegible]	12	[illegible]	17	11	11	
[illegible]			16		17	11		
[illegible]	[illegible]	NE	15		[illegible]	11	11	[illegible]
[illegible]	[illegible]	calma	12		14	11	3	
[illegible]	despejado	[illegible]	10		12	8	1	[illegible]
[illegible]			7		12	5		
[illegible]	[illegible]	S	8		13	5	3	
[illegible]			7		5	4	4	
[illegible]			7		13	6		
[illegible]	despejado	N	4		11	4	5	
[illegible]	id	calma	9		14	9	lluvia	
[illegible]	id	id	8		16	4	7	
[illegible]			6		8	1		
[illegible]	nublado	calma	11		[illegible]	12	lluvia	[illegible]
[illegible]	despejado	N	10		16	7	12	
[illegible]	nublado	N	13		16	11	16	

[illegible] en Roquetas a 7 horas [illegible] metros [illegible] por [illegible]
Nimbus a 180 metros.

[illegible] Sábado, 13 de noviembre de 194[illegible]

Signos usados en las cartas: [illegible] viento inferior; [illegible] mar; ○ despejado; ◑ ½ cubierto; ● cubierto; ≡ niebla; ⌓ rocío; ● lluvia; ✳ nieve; ▲ pedrisco; ⚡ tormenta; ⌴ escarcha; [illegible] presión en milibares; 12 precipitación en 24 h., en milímetros.

SERVICIO METEOROLÓGICO

DE CATALUÑA

CARTA DEL TIEMPO

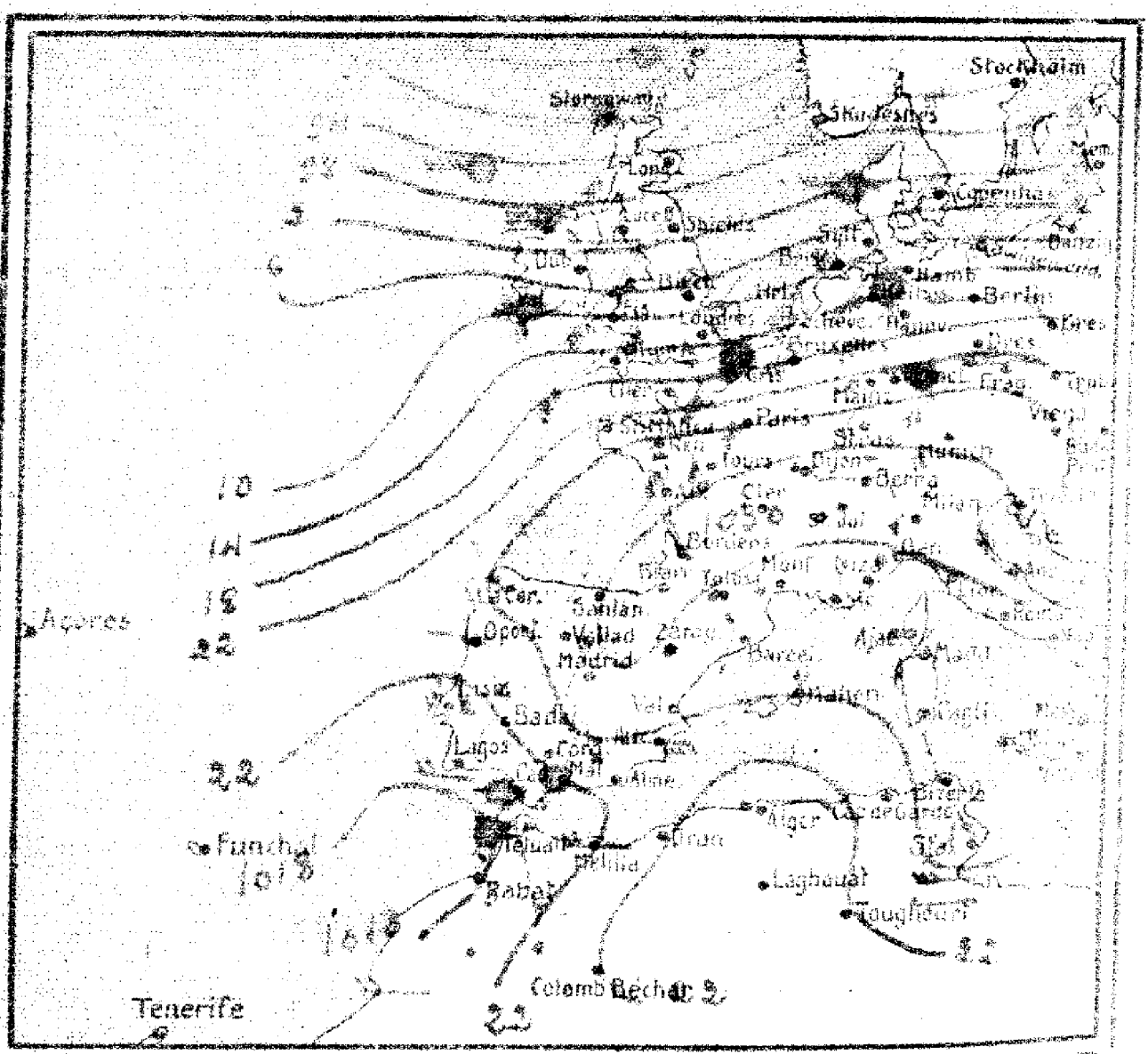

Estado del tiempo en la Europa occidental:

En el norte de Europa cruza una importante depresión barométrica, registrándose fuertes temporales y lluvias por las Islas Británicas, canal de la Mancha y Países Bajos, tendiendo a extenderse hacia Escandinavia. — En el Mediterráneo occidental reina cielo nebuloso y vientos moderados del 1er cuadrante. En los centros de Marruecos se registran algunas lluvias de carácter tormentoso producidas por una depresión relativa situada al W de Gibraltar.

En Cataluña es probable el régimen de nubes y [illegible]

Día 15 de noviembre de 1926 a 7 horas

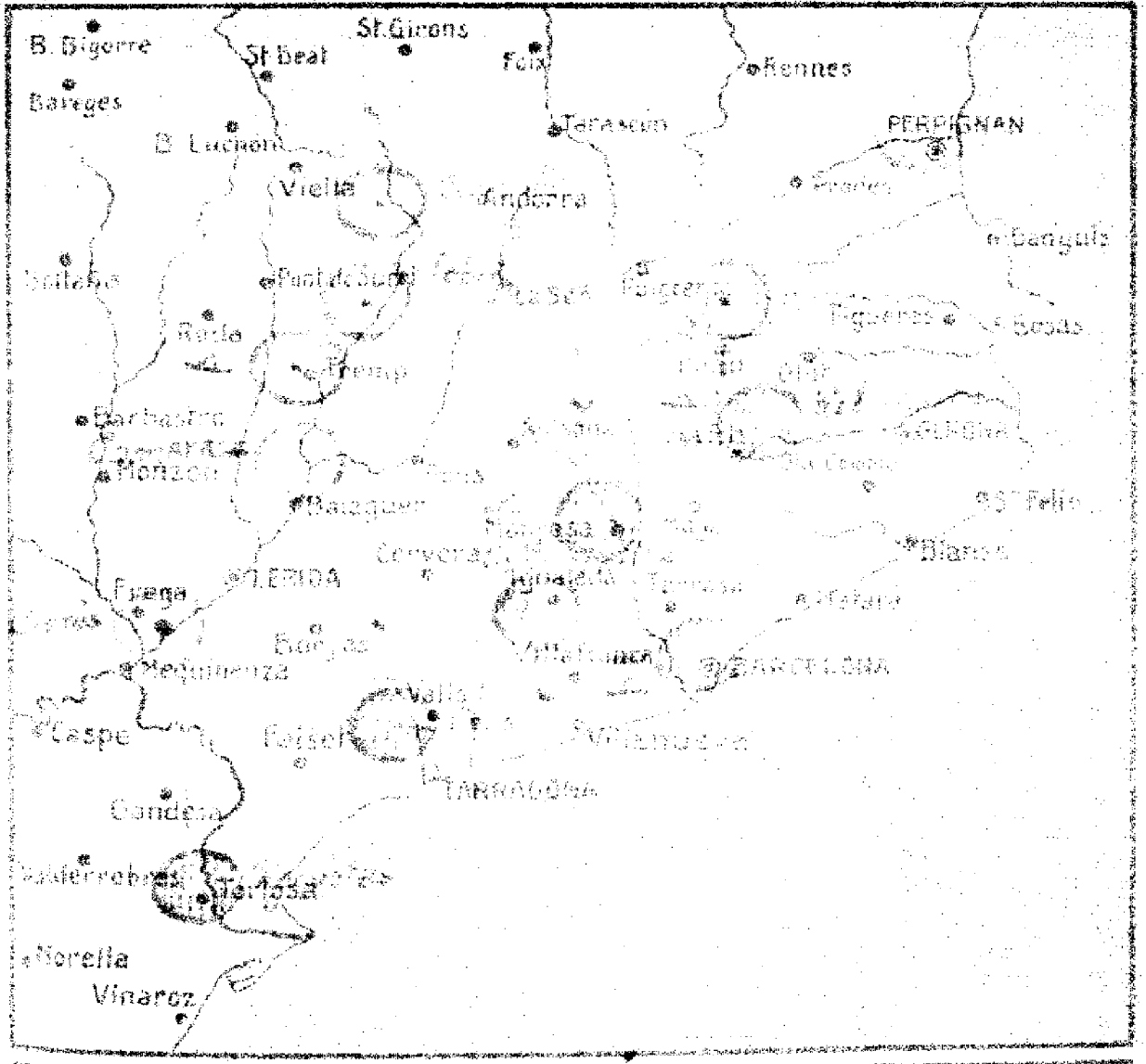

Estado del tiempo en Cataluña:

En toda la region costera y varios puntos de la provincia de Lérida existen alrededor de las y nieblas bajas; en el resto de la región el cielo está completamente despejado.

La temperatura máxima en Barcelona fué de 23° y la mínima en Cervera 3° bajo cero.

El Director del Servicio: E. FONTSERÉ

DATOS RECIBIDOS DE CATALUÑA:

Localidad	A las ...... h.				En 24 h.			Observaciones especiales
	Estado del cielo	Viento	Temperatura	Mar	Temp. máx.	Temp. mín.	Precipitación	

Lunes, 15 de noviembre de 1926

Signos usados en las cartas : viento inferior; mar; despejado; ½ cubierto; cubierto; niebla; rocío; lluvia; nieve; pedrisco; tormenta; escarcha; presión en milibares; 12 precipitación en 24 h., en milímetros.



SERVICIO METEOROLÓGICO

DE CATALUÑA

CARTA DEL TIEMPO

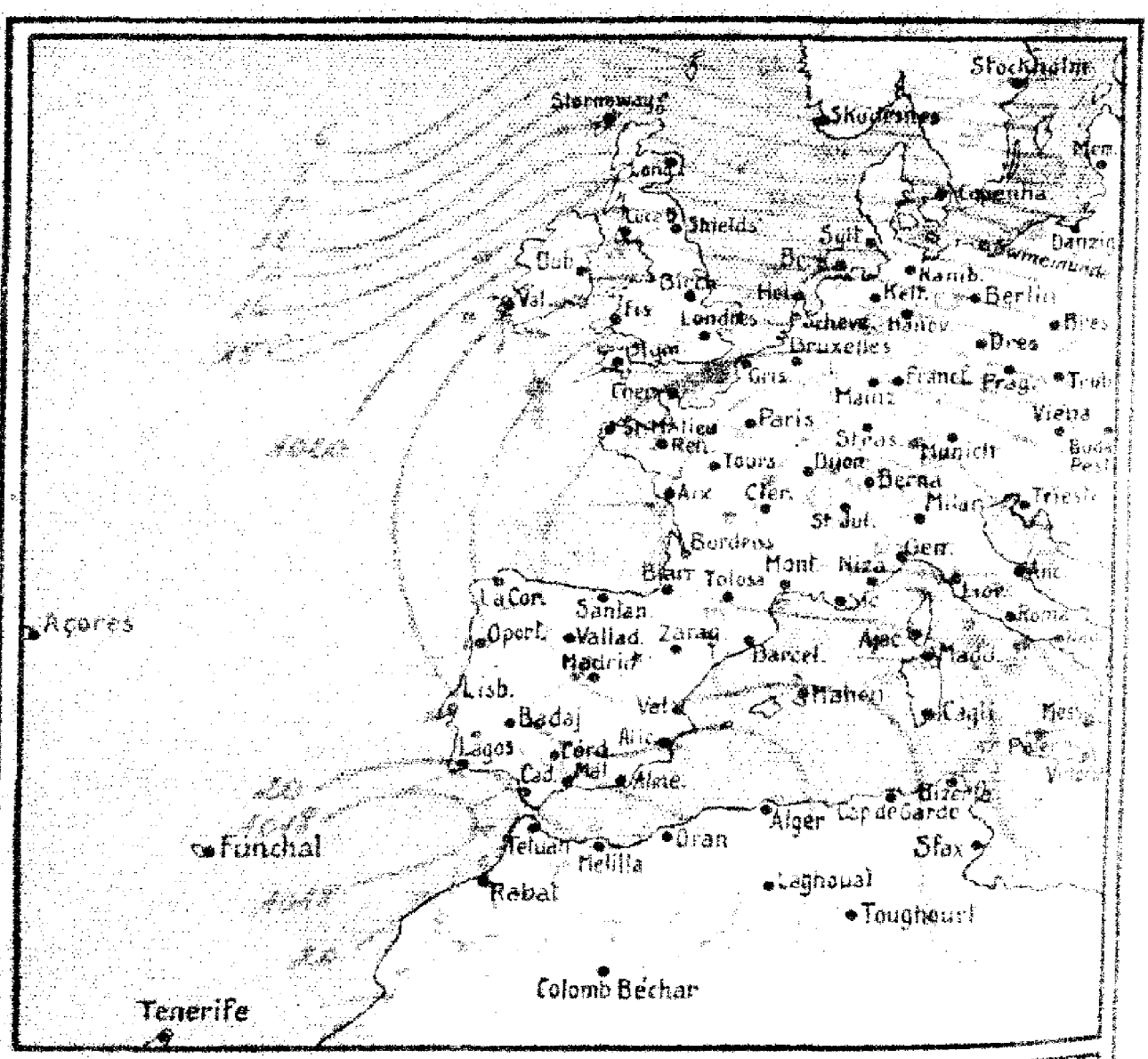

Estado del tiempo en la Europa occidental:

Dia ..... de ..... de 192 ... a ... horas

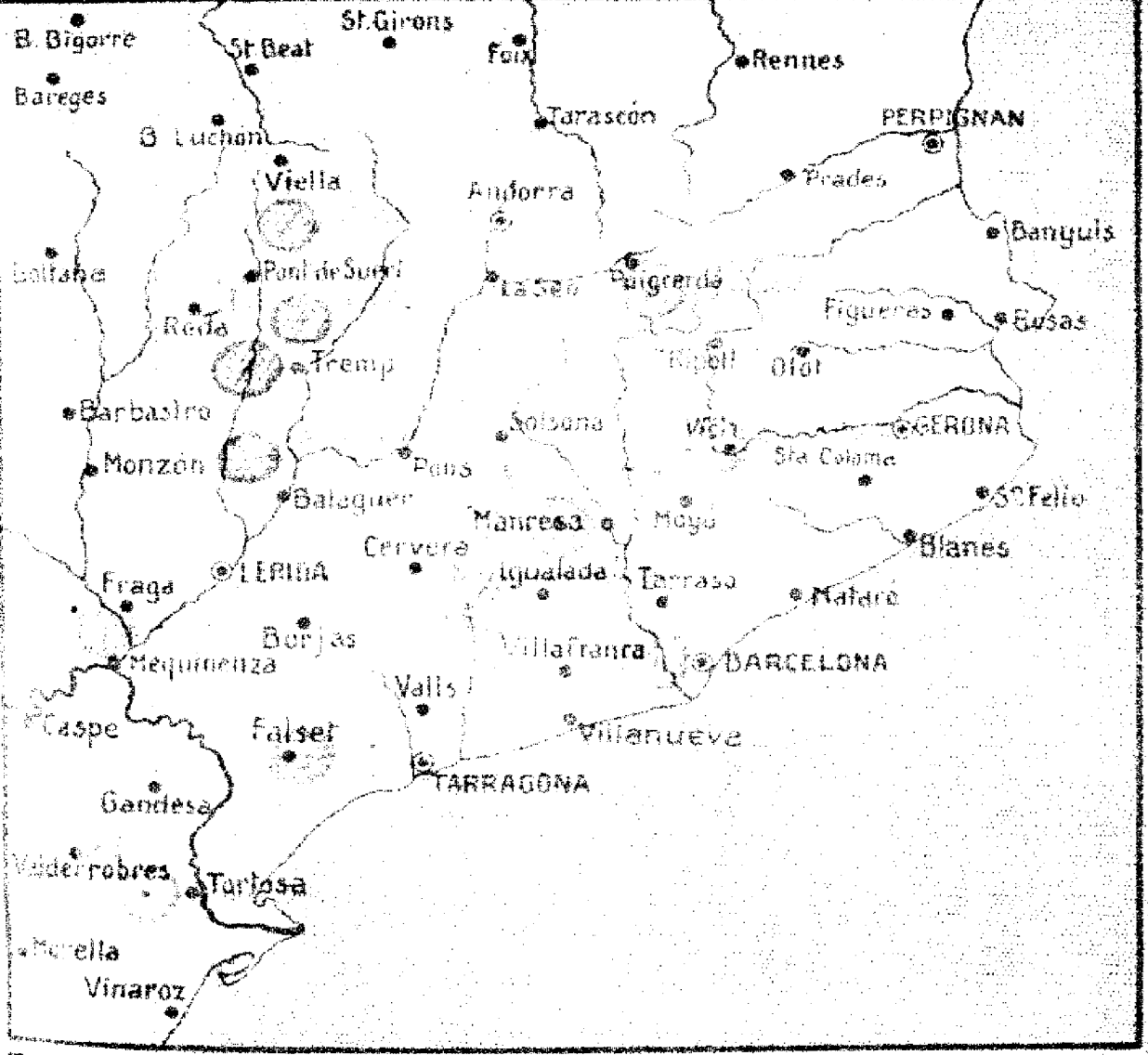

Estado del tiempo en Cataluña :

El Director del Servicio : E. FONTSERÉ

DATOS RECIBIDOS DE CATALUÑA:

Localidad	A las 8 h. Estado del cielo	Viento	Temperatura	Mar	En 24 h. Temp. max.	Temp. min.	Precipitación	Observaciones especiales
Barcelona	3/H	N	16	Marejada	18	14		
S. Adrián			15		26	13		
Vilafarta	3/H	Calma	12		17	8		
Manresa	Cubierto	W	10		14	7	0,0	
S. Margarita	3/H	S						
Esplugas	Cubierto	Calma	14		18	13		
Fresser			8		13	4		
Ribas	3/H	S	8		13	4		
Estangento			6		9	5	0,0	
Molinos			9		13	7		
Cardona	Cubierto	N	10		14	5		
Pobla	id	Calma	11		14	7	P	
Tremp	id	id	10		11	5		
Camiols			8		11	6		
Camarasa	3/H	Calma	13		15	13		
Sorts	Cubierto	id	12		15	11		
Reus	id	E	18				P	
Regadas	id	W	14		16	12	11	

MARTES 16 NOVIEMBRE 1926

Signos usados en las cartas : ⊓⊓ viento inferior; ~~ mar; ○ despejado; ◑ ½ cubierto; ◍ cubierto; ≡ niebla; ⌓ rocío; ● lluvia; ✳ nieve; ▲ pedrisco; ⊼ tormenta; ⊔ escarcha; "——" presión en milibares; **12** precipitación en 24 h., en milímetros.

S. M. C. - 110

SERVICIO METEOROLÓGICO

DE CATALUÑA

CARTA DEL TIEMPO

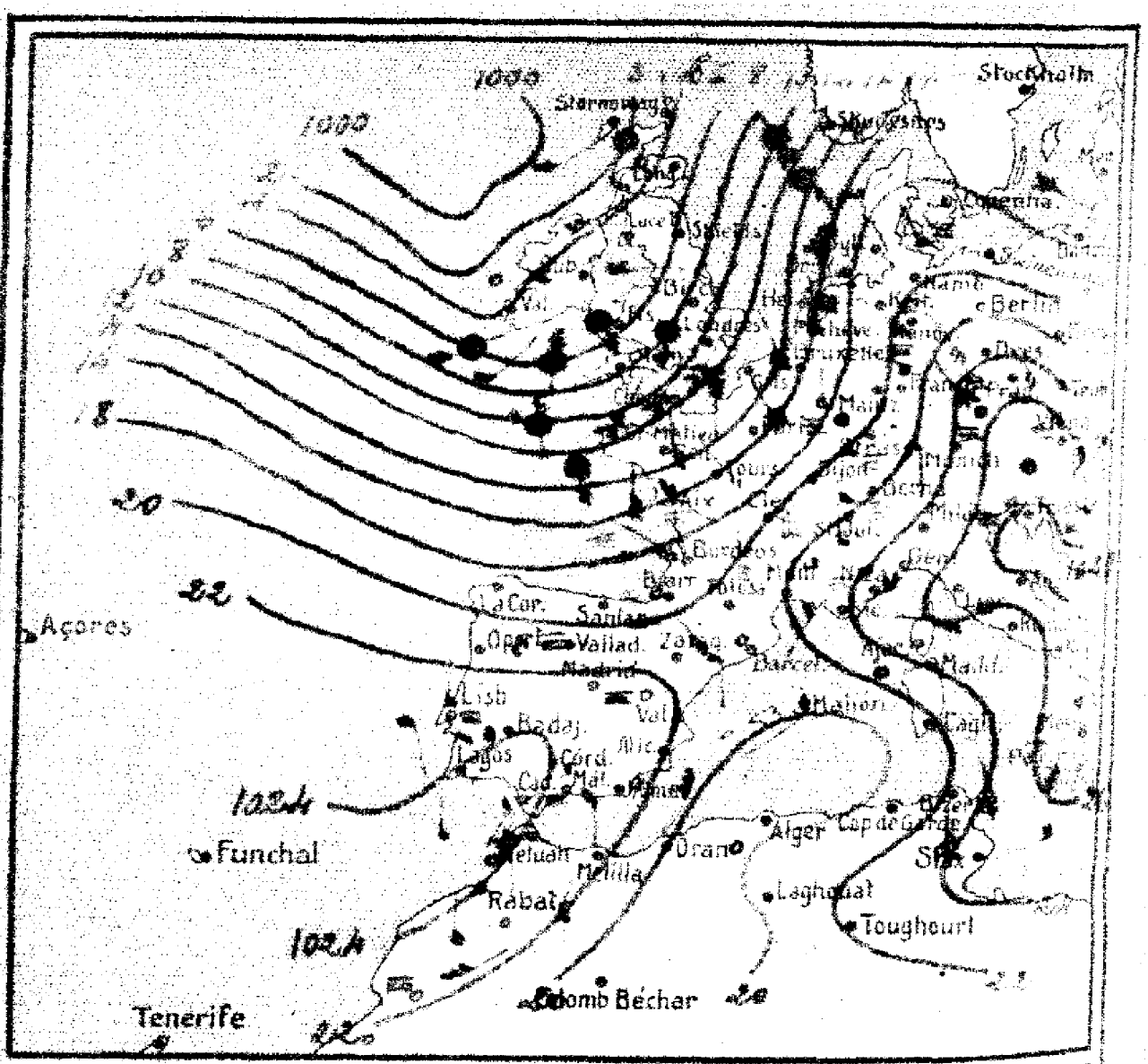

Estado del tiempo en la Europa occidental:

La generalización del régimen de tiempo variable e inseguro en la mayor parte del occidente europeo debido a un importante centro de perturbación atmosférica que procedente del Atlántico septentrional invade las Islas Británicas y Norte de Francia.

Por nuestra Península el cielo está completamente nublado imperando en abundancia por Andalucía, Castilla y Levante.

En Cataluña es probable régimen nebuloso y algunas lluvias.

Día 17 de Noviembre de 192[illegible] a las horas

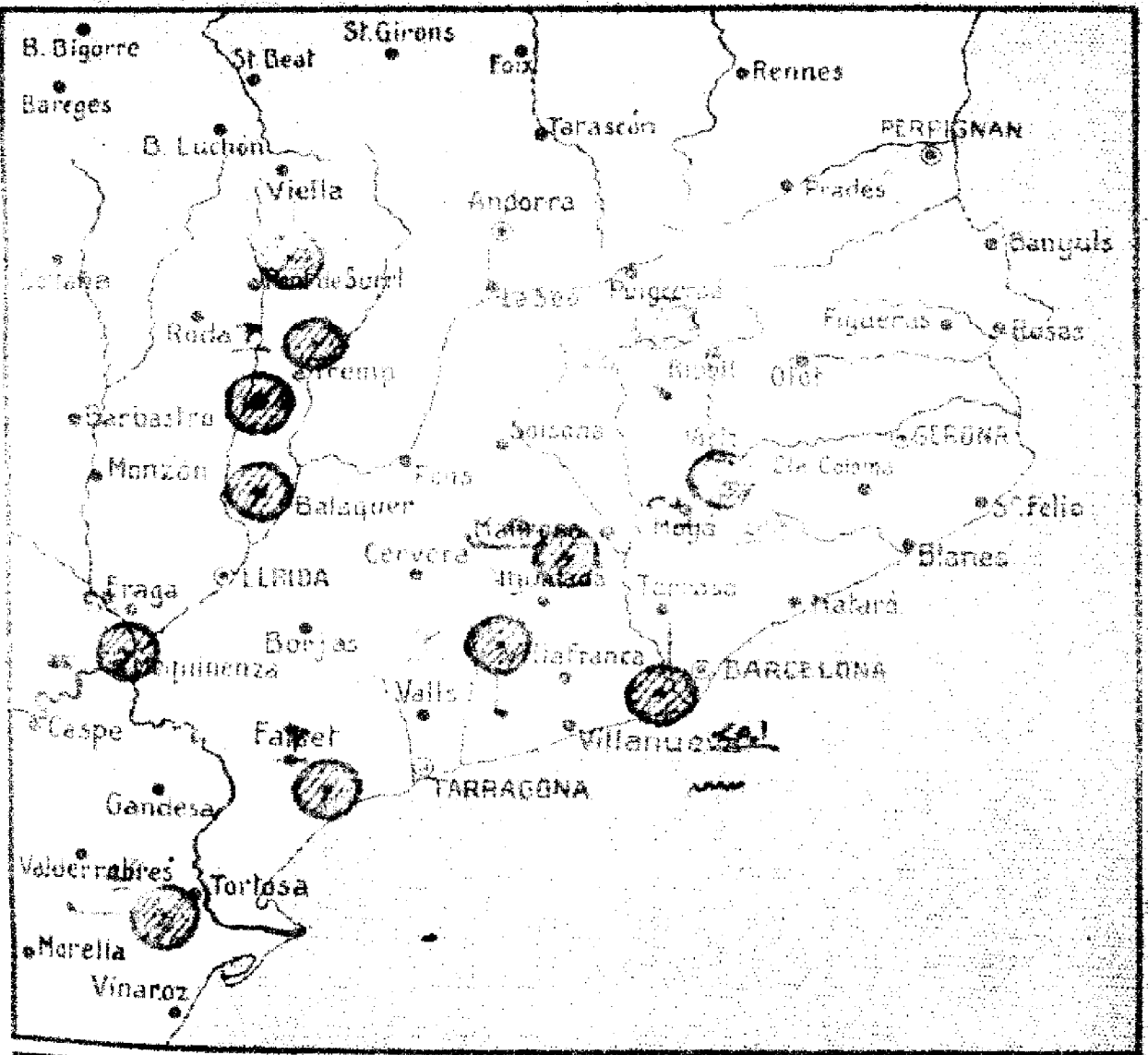

Estado del tiempo en Cataluña :

La nubosidad es general en Cataluña dominando los cúmulos del primer cuadrante y manejada en toda la costa.

Durante las últimas 24 horas se han registrado lluvias de abundancia en la región pirenaica y por la provincia de Tarragona, particularmente por las riberas del Ebro.

En Tortosa la cantidad de agua recogida ha sido de [illegible], en el resto de la región las lluvias fueron aisladas y poco intensas.

EL DIRECTOR DEL SERVICIO : E. FONTSERÉ

DATOS RECIBIDOS DE CATALUÑA:

Localidad	A las ...... h.				En 24 h.			Observaciones especiales
	Estado del cielo	Viento	Temperatura	Mar	Temp. máx.	Temp. mín.	Precipitación	

Signos usados en las cartas : ⟶ ⟶ **viento inferior;** ~~ ~~ **mar;** **○ despejado; ◑ ½ cubierto; ◍ cubierto; ═ niebla; ⌓ rocío; ● lluvia; ✳ nieve; ▲ pedrisco; ⌐ tormenta; ⊔ escarcha;** ¹⁰ ——— ¹⁰ **presión en milibares; 12 precipitación en 24 h., en milímetros.**

S. M. C. - 110



SERVICIO METEOROLÓGICO

DE CATALUÑA

CARTA DEL TIEMPO

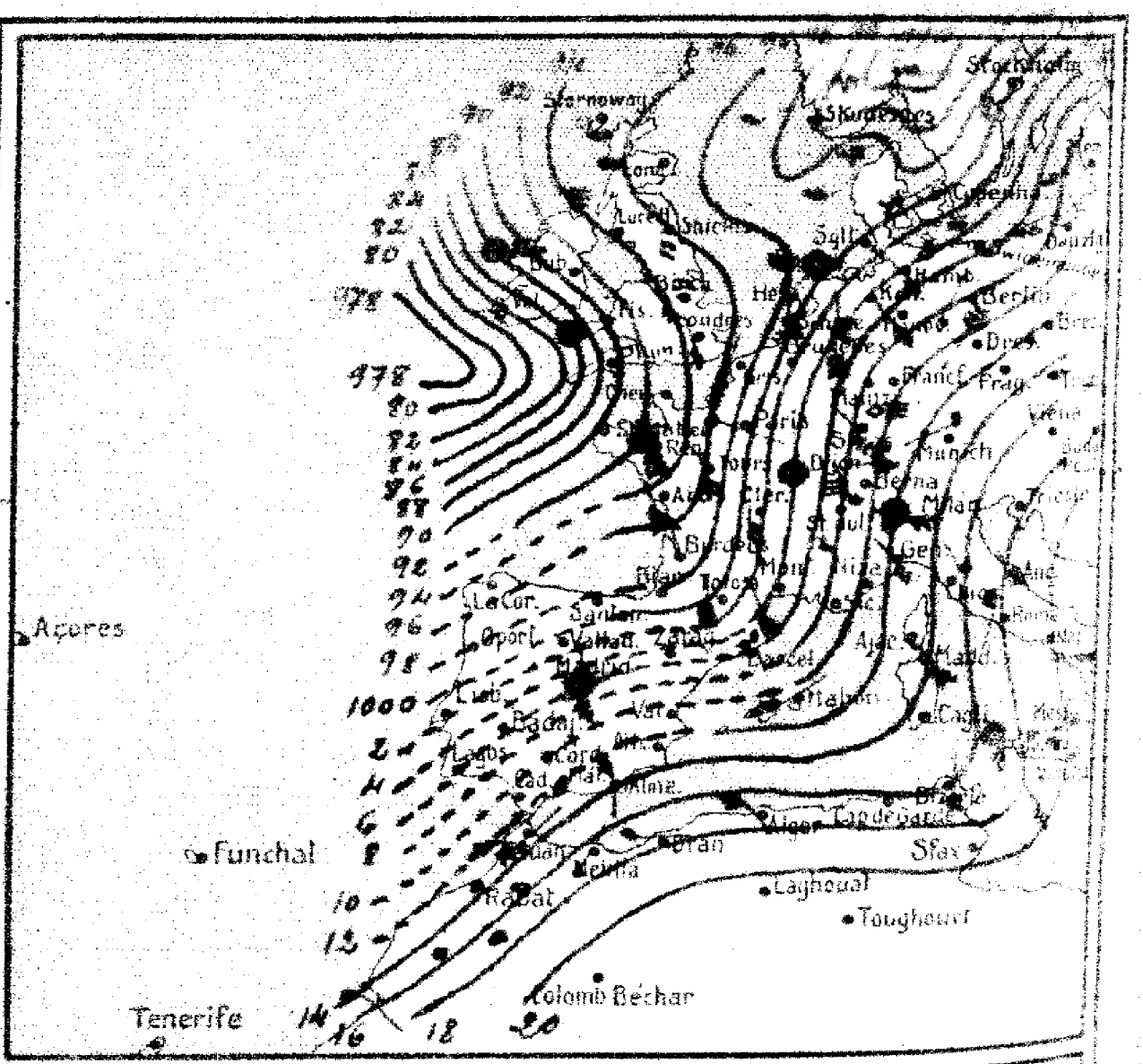

Estado del tiempo en la Europa occidental:

Todo el occidente Europeo se halla bajo la influencia de un importante ciclón que procedente del Atlántico septentrional avanza hacia el Continente por las costas de Francia perturbando notablemente el tiempo en nuestra Península donde se registran abundantes lluvias de carácter tormentoso y vientos fuertes [illegible]

En Cataluña es probable tiempo muy variable e [illegible] con tendencia al régimen de chubascos tormentosos [illegible] fuertes del tercer cuadrante.

Día [illegible] de [illegible] de 192[illegible] a [illegible] horas

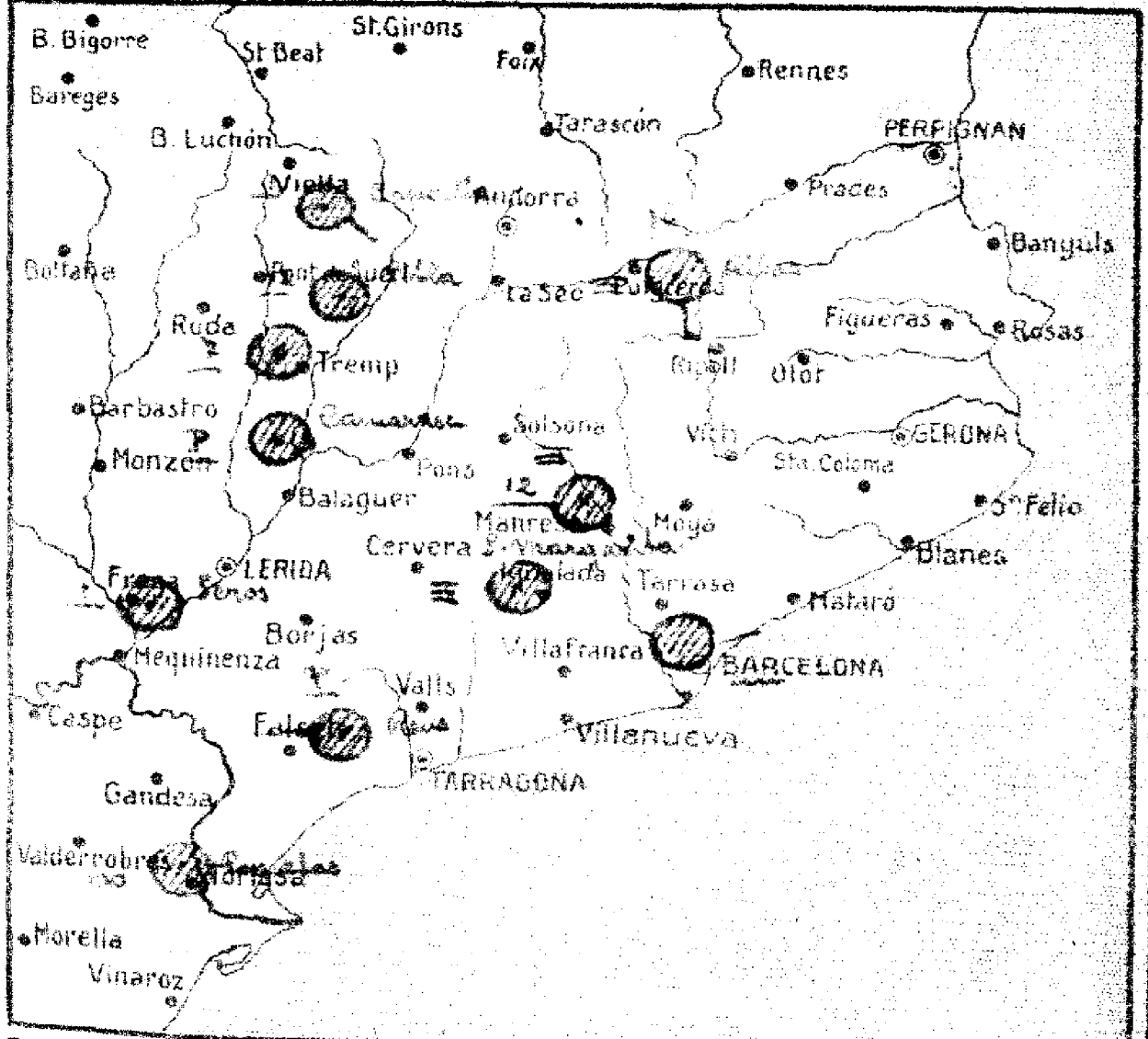

Estado del tiempo en Cataluña:

El cielo está completamente [illegible] abundando las nieblas bajas por los [illegible] Pirineos. Durante las últimas 24 h. se [illegible] lluvias y tormentas por la mayor parte de la [illegible] las mas importantes las observadas en la provincia de Tarragona.

Temperatura máxima 19° en [illegible] mínima 1° en el Lago Estangento.

El Director del Servicio: E. FONTSERÉ

DATOS RECIBIDOS DE CATALUÑA:

Localidad	A las .... h.				En 24 h.			Observaciones especiales
	Estado del cielo	Viento	Temperatura	Mar	Temp. máx.	Temp. mín.	Precipitación	

JUEVES 13 NOVIEMBRE

Signos usados en las cartas : [wind-arrow symbols] **viento inferior;** [wave symbols] **mar;** ○ **despejado;** ◐ ½ **cubierto;** ● **cubierto;** ≡ **niebla;** ⌓ **rocío;** ● **lluvia,** ✳ **nieve;** ▲ **pedrisco;** [symbol] **tormenta;** ⊔ **escarcha;** [symbol] **presión en milibares;** **12** **precipitación en 24 h., en milímetros.**

S. M. C. - 110

SERVICIO METEOROLÓGICO

DE CATALUÑA

CARTA DEL TIEMPO

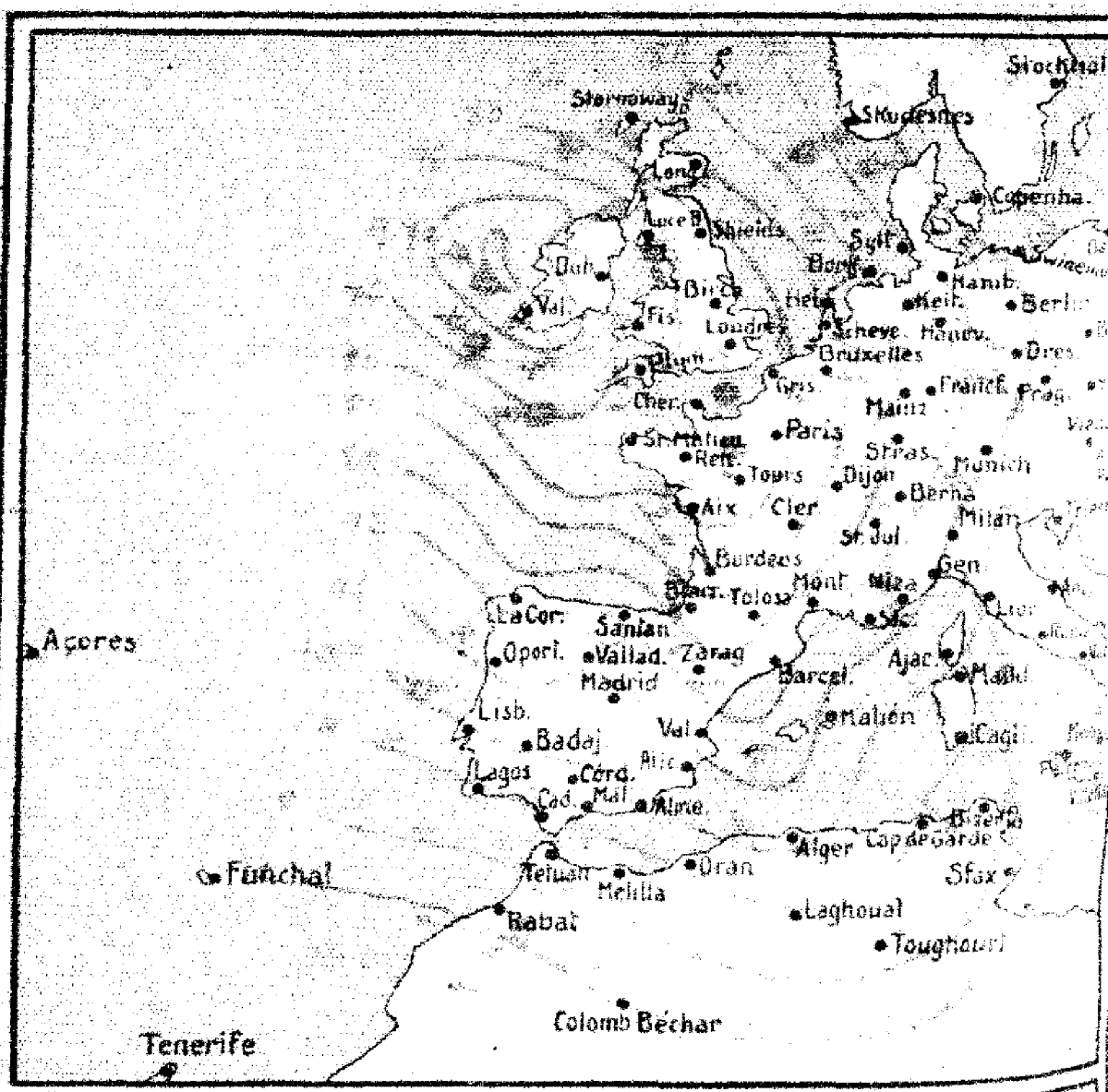

Estado del tiempo en la Europa occidental:

Día ... de ... de 192 ... a ... horas

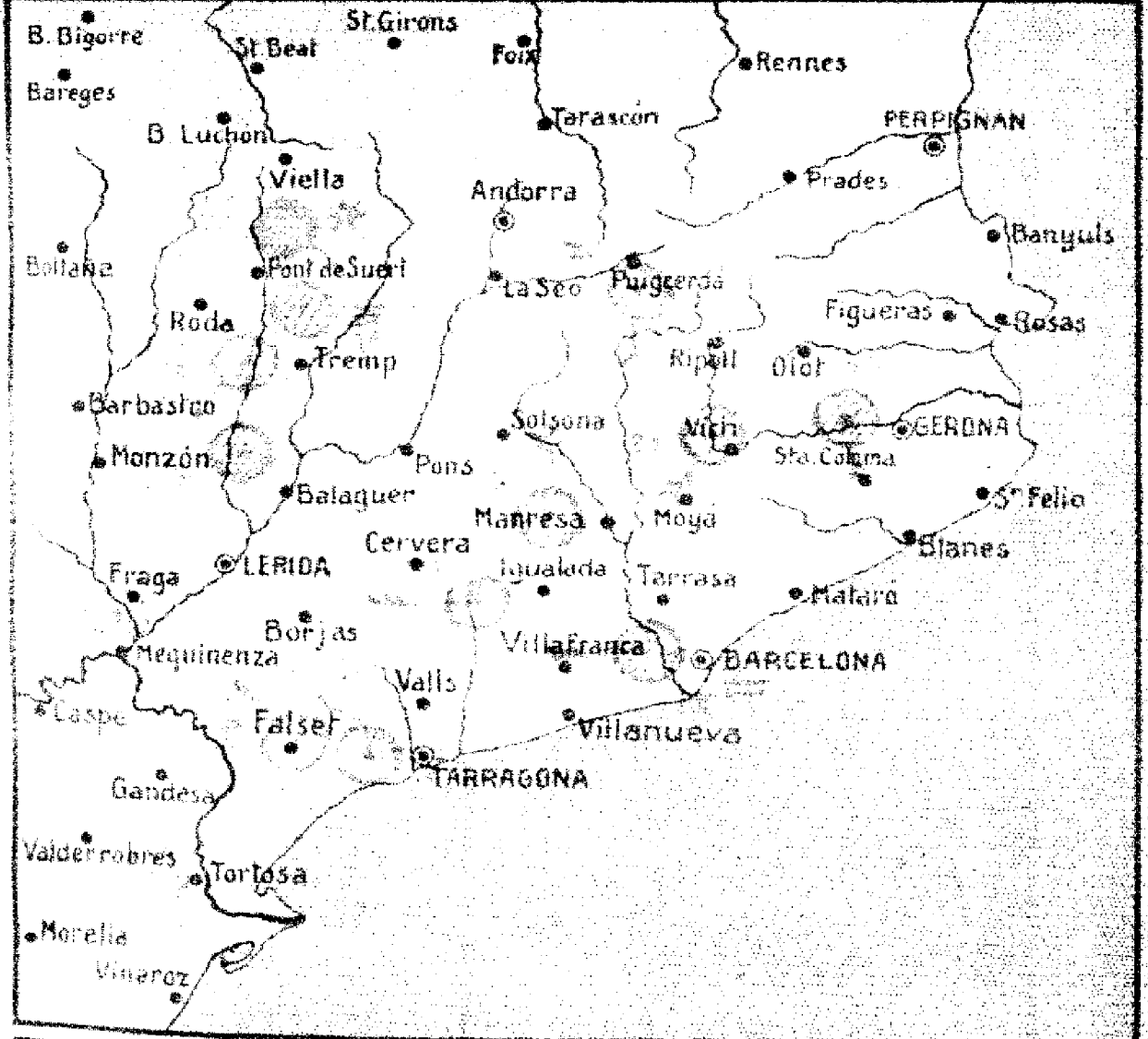

Estado del tiempo en Cataluña :

El Director del Servicio : E. FONTSERÉ

DATOS RECIBIDOS DE CATALUÑA:

Localidad	A las ...... h. Estado del cielo	Viento	Temperatura	Mar	En 24 h. Temp. máx.	Temp. mín.	Precipitación	Observaciones especiales

Signos usados en las cartas: viento inferior; mar; ○ despejado; ◐ ½ cubierto; ⊘ cubierto; ≡ niebla; ⌓ rocío; ● lluvia; ✶ nieve; ▲ pedrisco; tormenta; ⊔ escarcha; presión en milibares; 12 precipitación en 24 h., en milímetros.



SERVICIO METEOROLÓGICO

DE CATALUÑA

CARTA DEL TIEMPO

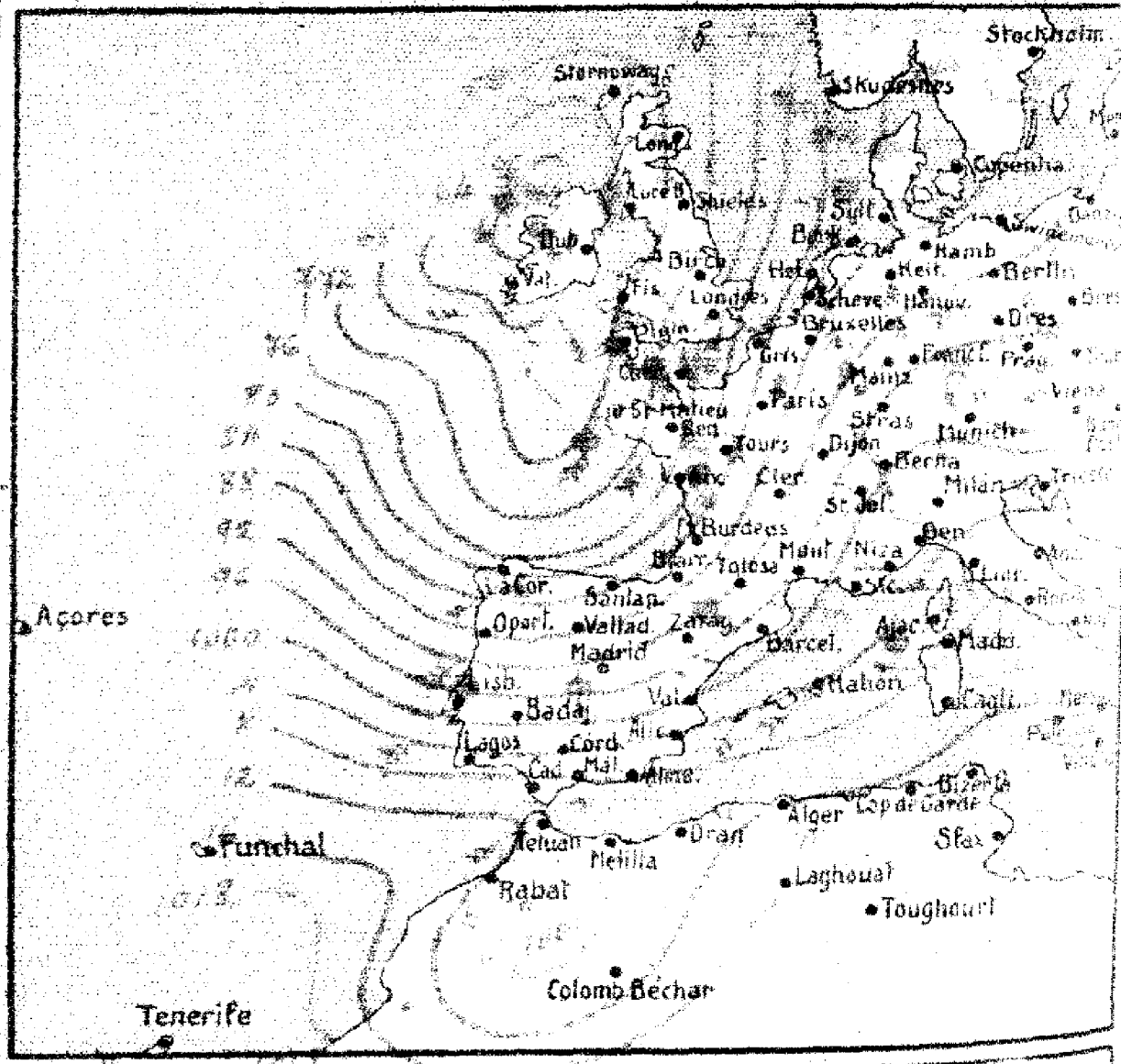

Estado del tiempo en la Europa occidental:

Procedente del Atlántico septentrional avanza hacia nuestro [illegible] importante y extenso ciclón cuya trayectoria se dirige [illegible] rozando las Islas Británicas y Francia.

Los temporales y lluvias aumentan rápidamente por [illegible] extendiéndose asimismo por toda la Península [illegible] y Países Bajos. El mar está muy agitado por [illegible] dificultando en gran manera la navegación.

En Cataluña son probables vientos muy fuertes del [illegible] [illegible].

Día ..... de ..... de 192 ..... a ..... horas

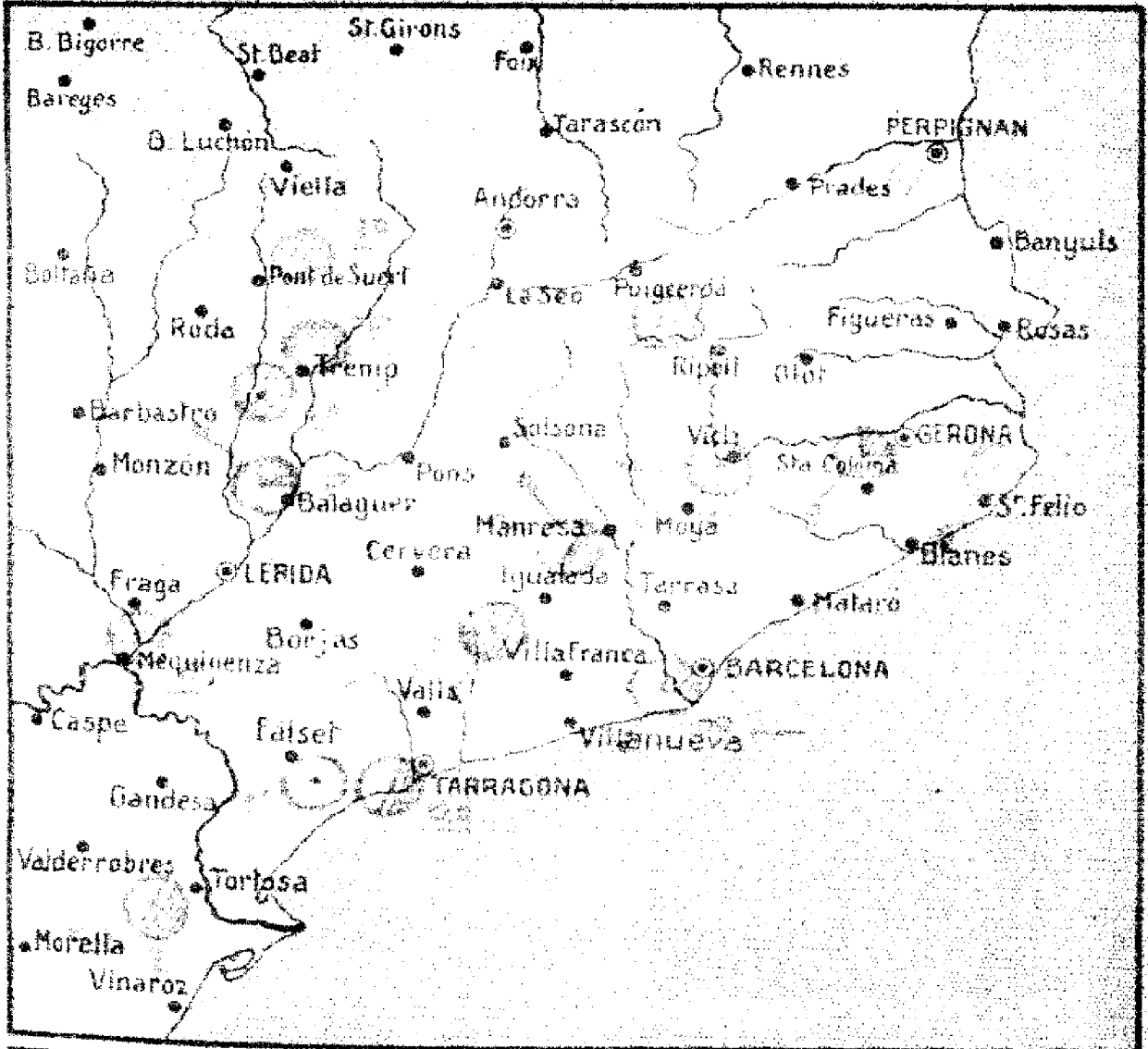

Estado del tiempo en Cataluña :

El Director del Servicio : E. FONTSERÉ

DATOS RECIBIDOS DE CATALUÑA :

Localidad	A las .... h.				En 24 h.			Observaciones especiales
	Estado del cielo	Viento	Temperatura	Mar	Temp. máx.	Temp. mín.	Precipitación	

Signos usados en las cartas : ⇁ ⇁ viento inferior; ⇁ ⇁ mar; ○ despejado; ◑ ½ cubierto; ◍ cubierto; ≡ niebla; ⌓ rocío; ● lluvia, ✳ nieve; ▲ pedrisco; ⚡ tormenta; ⊔ escarcha; ⁰ ——— ⁿ presión en milibares; 12 precipitación en 24 h., en milímetros.

SERVICIO METEOROLÓGICO

DE CATALUÑA

CARTA DEL TIEMPO

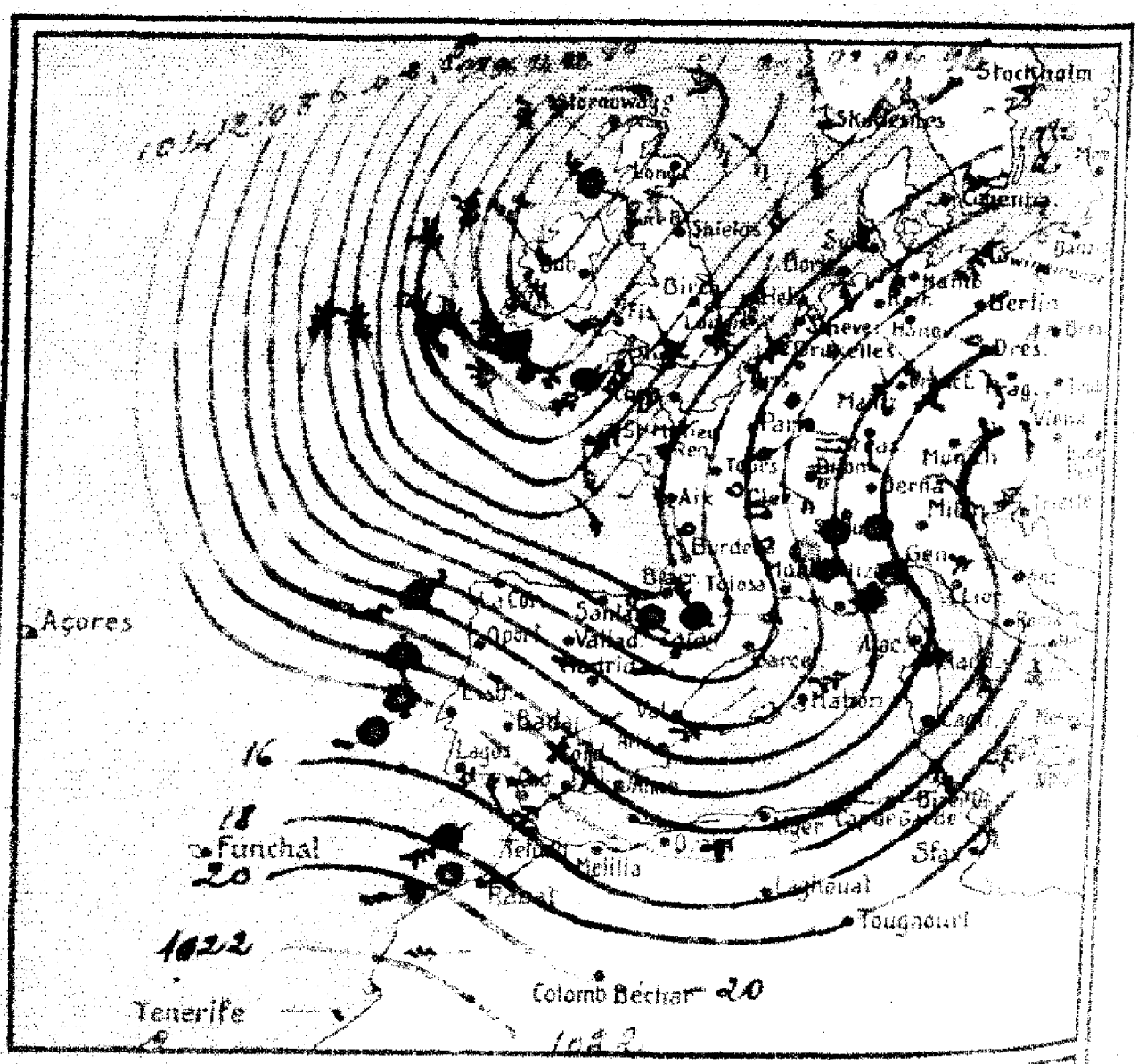

Estado del tiempo en la Europa occidental:

Persiste sin gran variación el régimen de perturbación atmosférica del occidente europeo registrándose chubascos aislados de carácter tormentoso por nuestra Península, Islas Británicas, Francia e Italia debido a una importante depresión cuyo centro radica en el mar del Norte. En el Atlántico septentrional el temporal tiende a perder intensidad. En Cataluña es probable tiempo muy variable e inseguro con vientos del NW y algunos chubascos aislados de carácter tormentoso.

Día 22 de Noviembre de 192 á horas

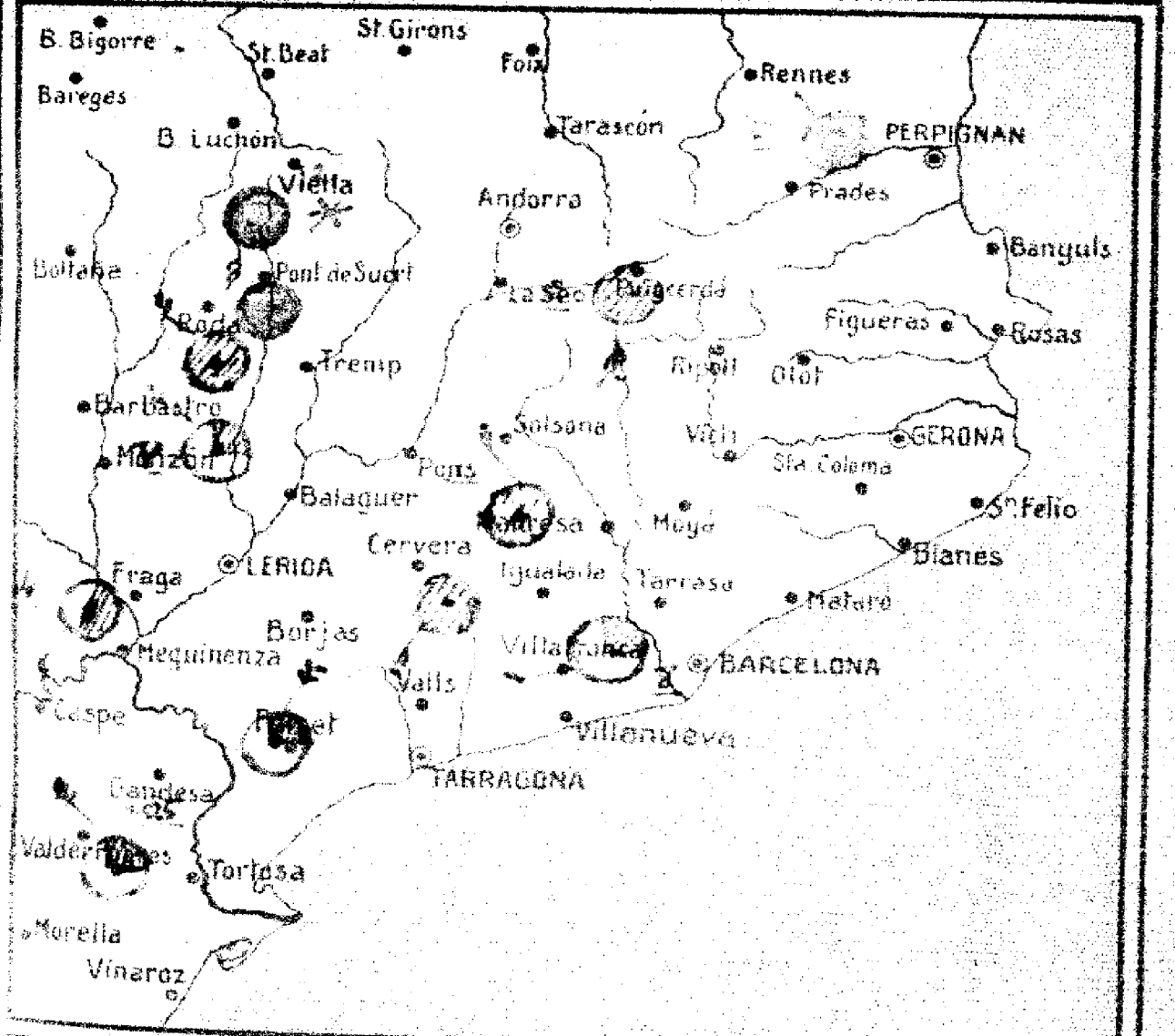

Estado del tiempo en Cataluña: a 8 h:

[illegible] el mal tiempo por toda la región catalana dominando [illegible] cubierto y vientos fuertes. Nieva en la comarca del Pallars [illegible] la mayor parte del alto pirineo. Las temperaturas en general [illegible] experimentado un notable descenso acentuándose [illegible] motivado [illegible] polar que se establece por las [illegible]. La [illegible] ha sido de 14° en Esplugas y la [illegible] de Comiols. Vientos superiores [illegible] en el [illegible] según [illegible] efectuado a 8 h:

[illegible] WNW 8 m.p.s.
500 m WNW 7 "
a 1.000 m NNW 8 m.p.s.

El Director del Servicio: E. FONTSERÉ

DATOS RECIBIDOS DE CATALUÑA:

Localidad	A las ..... h.				En 24 h.			Observaciones especiales
	Estado del cielo	Viento	Temperatura	Mar	Temp. máx.	Temp. mín.	Precipitación	
[illegible]	[illegible]	[illegible]	4	[illegible]	3	2	5	
[illegible]			11		13	11		
[illegible]	[illegible]	NW	4		13	6	1	
[illegible]	[illegible]	SW						
[illegible]	1/2	SW	4		[illegible]	7	6	
[illegible]			1		4	1		
[illegible]	[illegible]	S	3		[illegible]	-1	2	[illegible]
[illegible]			2		6		10	
[illegible]			3		4	-4		
[illegible]	[illegible]	S	5		14	6	18	[illegible]
[illegible]	[illegible]	[illegible]	[illegible]		13	5	1	[illegible]
[illegible]	[illegible]	[illegible]	6		12	7	11	
[illegible]			3		7	-4		
[illegible]	1/4	NW	10		16	9	[illegible]	
[illegible]	1/2	SW	4		13	8	4	
[illegible]	1/4	NE	11					
[illegible]	1/4	NW	12		15	10	0,5	

LUNES 22 NOVIEMBRE 192[illegible]

Signos usados en las cartas: [symbol] viento inferior; [symbol] mar; ○ despejado; ◐ 1/2 cubierto; ⊘ cubierto; ≡ niebla; [symbol] rocío; ● lluvia; ✳ nieve; ▲ pedrisco; [symbol] tormenta; [symbol] escarcha; [symbol] presión en milibares; 12 precipitación en 24 h., en milímetros.

SERVICIO METEOROLÓGICO

DE CATALUÑA

CARTA DEL TIEMPO

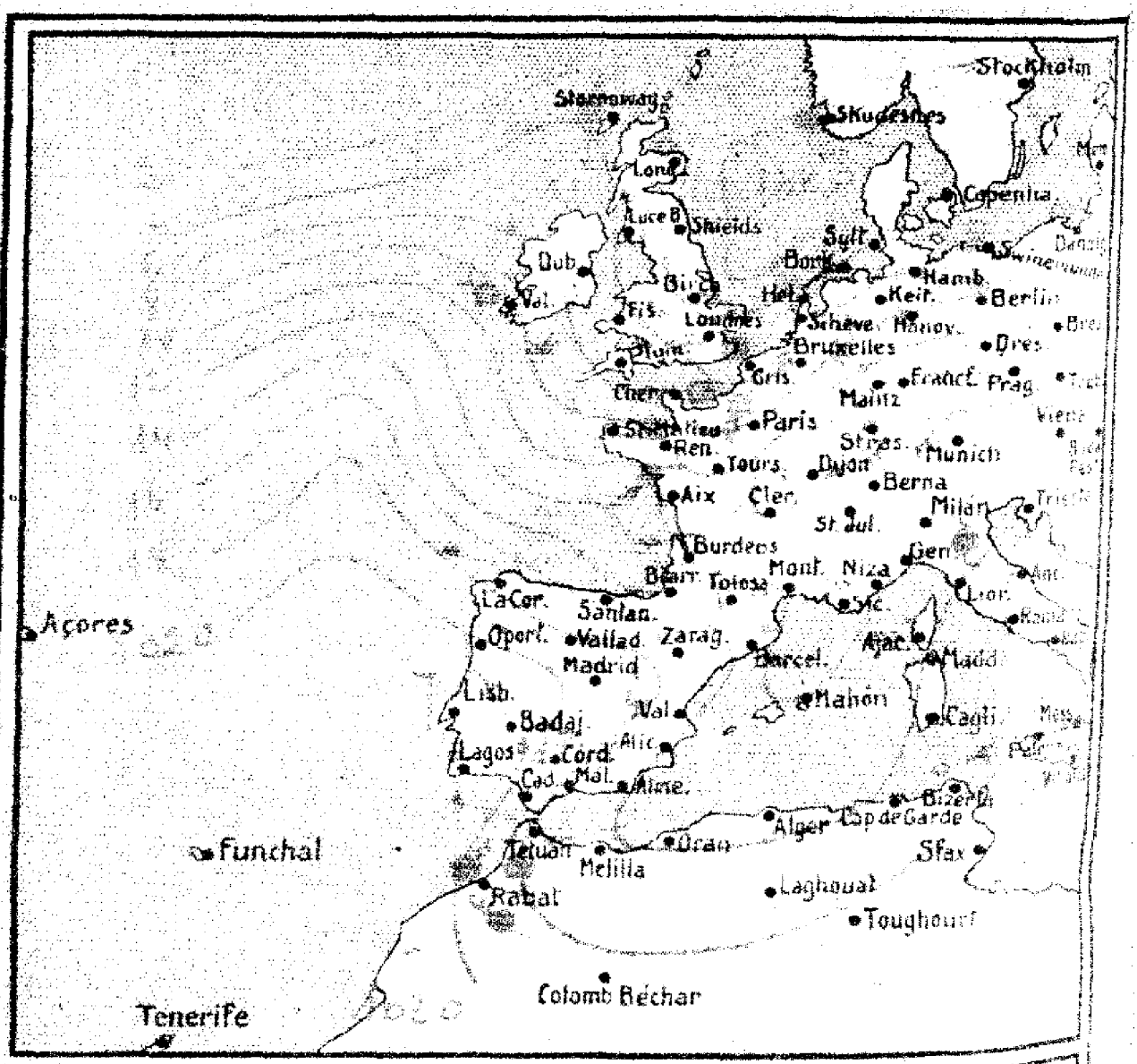

Estado del tiempo en la Europa occidental:

Ahora notablemente el tiempo en gran parte [illegible] debido a desaparecer hacia Oriente el [illegible] que los pasados días se hallaba [illegible] de lluvias de mayor importancia, todavía [illegible] del Norte, canal de la Mancha y [illegible] a disminuir con rapidez. — También llueve [illegible] de un mínimo barométrico situado [illegible] Península el cielo está despejado [illegible] bajas. — En Cataluña es probable [illegible] nieblas por las lluvias y [illegible]

Día [illegible] de noviembre de 192[illegible] a [illegible] horas

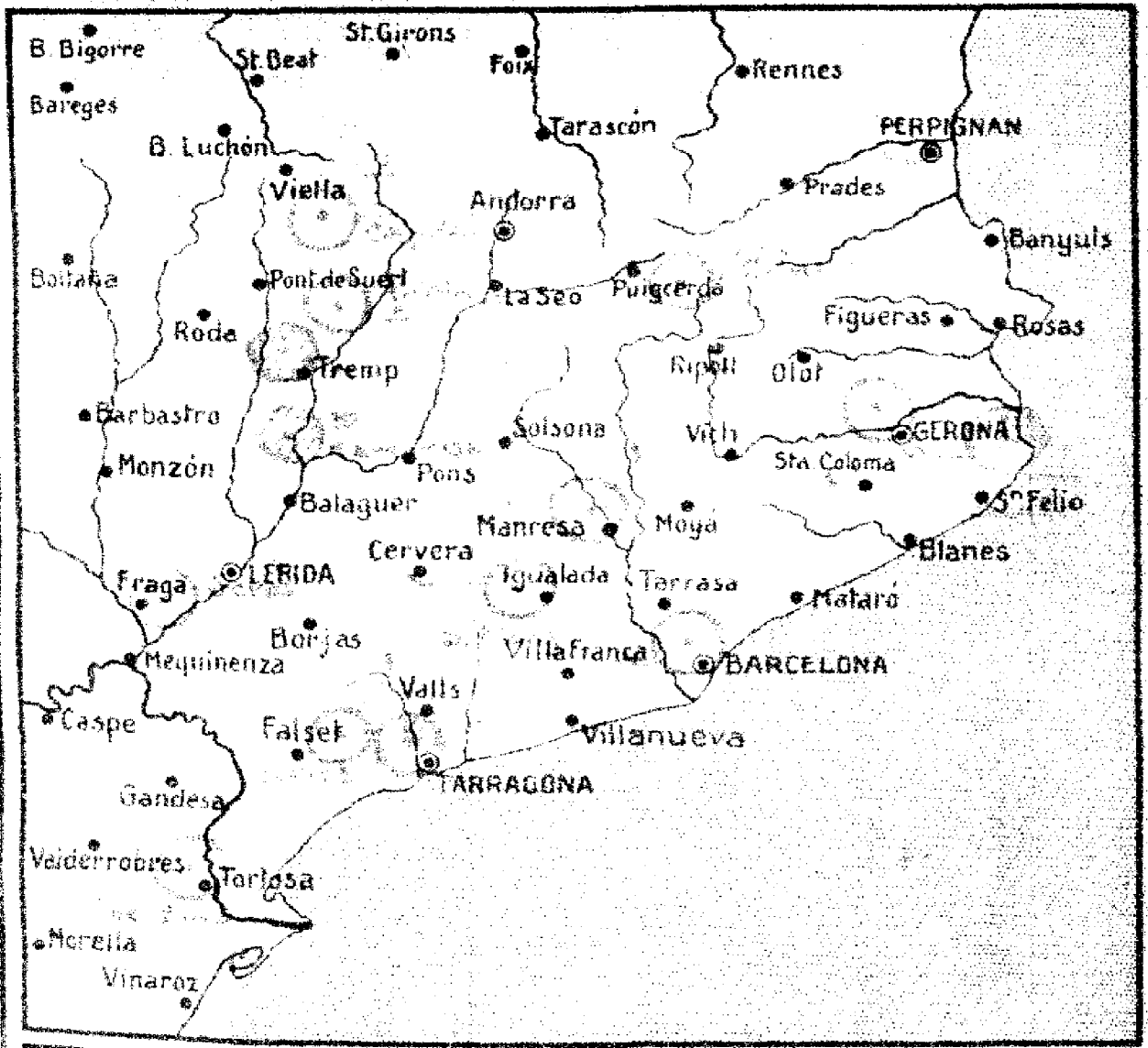

Estado del tiempo en Cataluña:

El buen tiempo es general en Cataluña aunque reinando temperaturas bajas.

En la cuenca de Tremp se observan abundantes nieblas, estando el cielo completamente despejado en el resto de la región.

Las últimas 24 horas se registraron algunas borrascas de nieve por el alto Pirineo.

Temperatura máxima 15° en Barcelona y [illegible] 8° bajo cero en el lago [illegible].

El Director del Servicio: E. FONTSERÉ

DATOS RECIBIDOS DE CATALUÑA:

Localidad	A las ...... h. Estado del cielo	Viento	Temperatura	Mar	En 24 h. Temp. máx.	Temp. mín.	Precipitación	Observaciones especiales
[illegible]	[illegible]	E	[illegible]	[illegible]	[illegible]	0		
[illegible]	[illegible]	NE	[illegible]		[illegible]	4		
[illegible]	[illegible]	W						
[illegible]	Despejado	S	5		15	3		
[illegible]	Id. nublado	W	13	Calma	13	12		
[illegible]	Nublado	Calma	9		14	7		
[illegible]	Despejado	id.	9		15	7		
[illegible]	Nublado	NE	7		14	5		
[illegible]	Despejado	NE	5		—	—		
[illegible]	Id.	NE	9		14	7		

Vientos superiores en el observatorio del Ebro a
[illegible] m. – WSW – 5 m. p. s. | a 3000 m. – W
[illegible] m. – NW – 3 | a 4000 m. – W
[illegible] m. – NW – 3 | a 5000 m. – W
[illegible] m. – W – 3
Martes, 23 de noviembre de 192[illegible]

Signos usados en las cartas: viento inferior; mar; ○ despejado; ½ cubierto; cubierto; niebla; rocío; ● lluvia; ✳ nieve; ▲ pedrisco; tormenta; escarcha; presión en milibares; 12 precipitación en 24 h., en milímetros.



SERVICIO METEOROLÓGICO

DE CATALUÑA

CARTA DEL TIEMPO

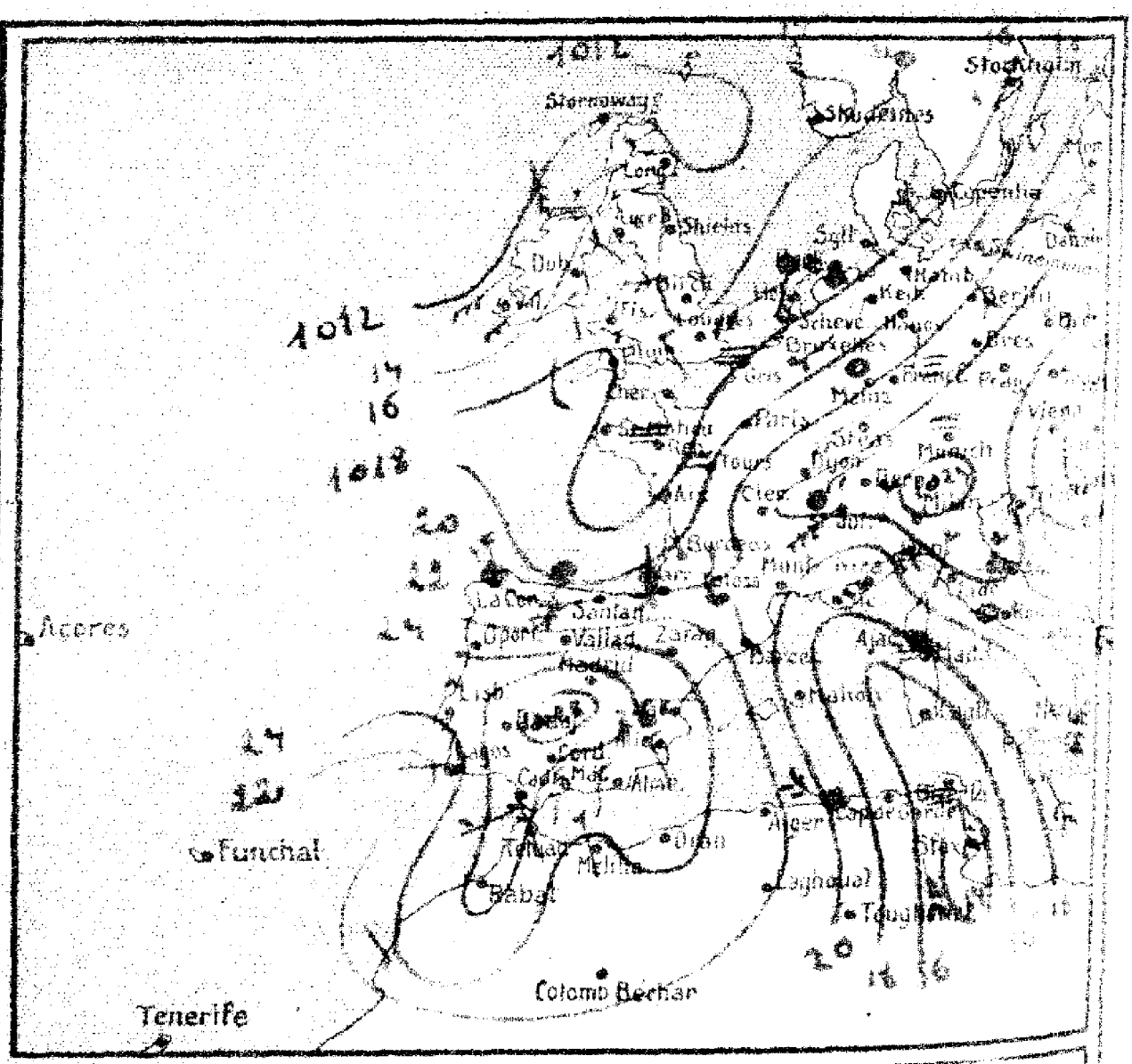

Estado del tiempo en la Europa occidental:

Mejora el tiempo en todo el occidente europeo por establecerse presiones altas, aunque con tendencia al régimen de nieblas bajas.

En las costas de Cimez todavía se registran temporales y lluvias motivadas por una depresión que se dirige hacia Oriente.

En Cataluña es probable buen tiempo y nieblas bajas por el interior.

Día 24 de noviembre de 192 a horas

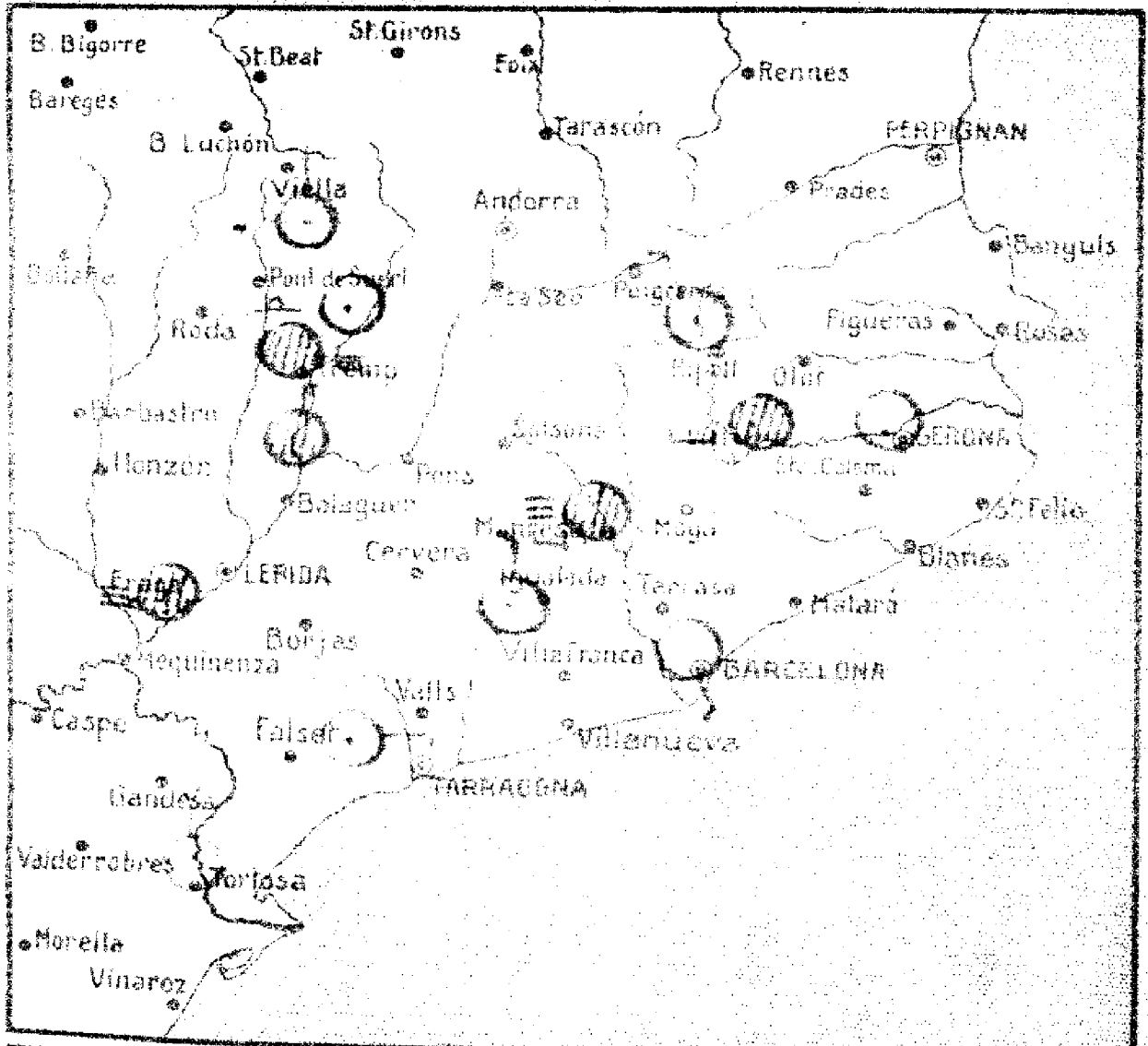

Estado del tiempo en Cataluña:

En Cataluña el tiempo en general es bueno exceptuando las nieblas matinales que se observan por la cuenca de Tremp y llanos de Urgel, Vich y Bages.

Las temperaturas son bajas por todo el interior. La máxima ha sido de 17° en Camarasa y Serós y la mínima de 8° bajo cero en el lago Estangenta.

EL DIRECTOR DEL SERVICIO: E. FONTSERÉ

DATOS RECIBIDOS DE CATALUÑA:

Localidad	A las ..... h.				En 24 h.			Observaciones especiales
	Estado del cielo	Viento	Temperatura	Mar	Temp. máx.	Temp. mín.	Precipitación	
[illegible]	[illegible]	[illegible]	[illegible]		[illegible]	[illegible]		[illegible]
[illegible]			[illegible]		[illegible]	[illegible]		
[illegible]	[illegible]	[illegible]	[illegible]		[illegible]	[illegible]		[illegible]
[illegible]	[illegible]	[illegible]	[illegible]		[illegible]	[illegible]		[illegible]
[illegible]	[illegible]	[illegible]						
[illegible]	[illegible]	[illegible]			[illegible]	[illegible]		[illegible]
[illegible]			[illegible]					
[illegible]	[illegible]	[illegible]				[illegible]		
[illegible]	[illegible]	[illegible]	[illegible]					
[illegible]			[illegible]			[illegible]		
[illegible]			[illegible]			[illegible]		
[illegible]	[illegible]	[illegible]	[illegible]		[illegible]	[illegible]		
[illegible]	[illegible]	[illegible]	[illegible]		[illegible]	[illegible]		
[illegible]	[illegible]	[illegible]	[illegible]		[illegible]	[illegible]		
[illegible]			[illegible]		[illegible]	[illegible]		
[illegible]		[illegible]	[illegible]	[illegible]	[illegible]	[illegible]		
[illegible]	[illegible]	[illegible]	[illegible]		[illegible]	[illegible]		
[illegible]	[illegible]	[illegible]	[illegible]		[illegible]	[illegible]		
[illegible]	[illegible]	[illegible]	[illegible]					
[illegible]	[illegible]	[illegible]	[illegible]		[illegible]	[illegible]		
[illegible]	[illegible]	[illegible]						
[illegible]	[illegible]	[illegible]						
[illegible]	[illegible]	[illegible]						
[illegible]	[illegible]	[illegible]						
[illegible]	[illegible]	[illegible]						
[illegible]	[illegible]	[illegible]						

Signos usados en las cartas : ⌐ ⌐ viento inferior; ~ ~ mar; ○ despejado; ◑ ½ cubierto; ◍ cubierto; ≡ niebla; ⌓ rocío; ● lluvia, ✳ nieve; ▲ pedrisco; ⌈⌊ tormenta; ⌴ escarcha; "——" presión en milibares; 12 precipitación en 24 h., en milímetros.

S. M. C. - 110



SERVICIO METEOROLÓGICO

DE CATALUÑA

CARTA DEL TIEMPO

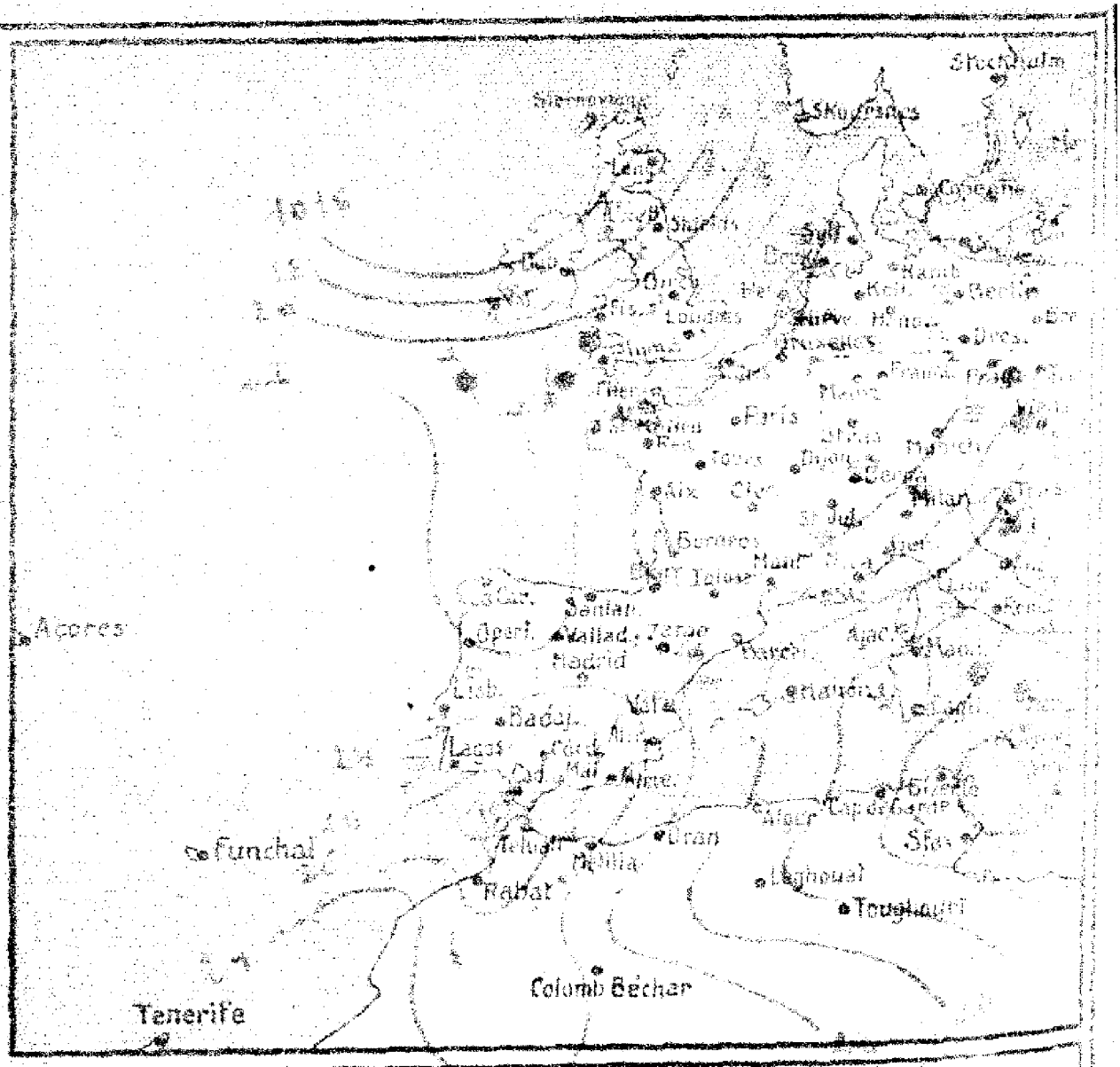

Estado del tiempo en la Europa occidental:

Poca variación ha experimentado la situación general [illegible] del occidente europeo dominando altas pr[illegible] cuyos centros de máxima radican en la Península [illegible] y en el mar Báltico. El mínimo relativo de [illegible] ha perdido intensidad pero no obstante bajo su influencia todavía se observan lluvias en la Europa [illegible] Alemania, Inglaterra, Países Bajos y mitad [illegible] de España abundan las nubes y nieblas bajas.

[illegible] y [illegible] bajas.

Día [illegible] de [illegible] de 192 [illegible] a [illegible] horas

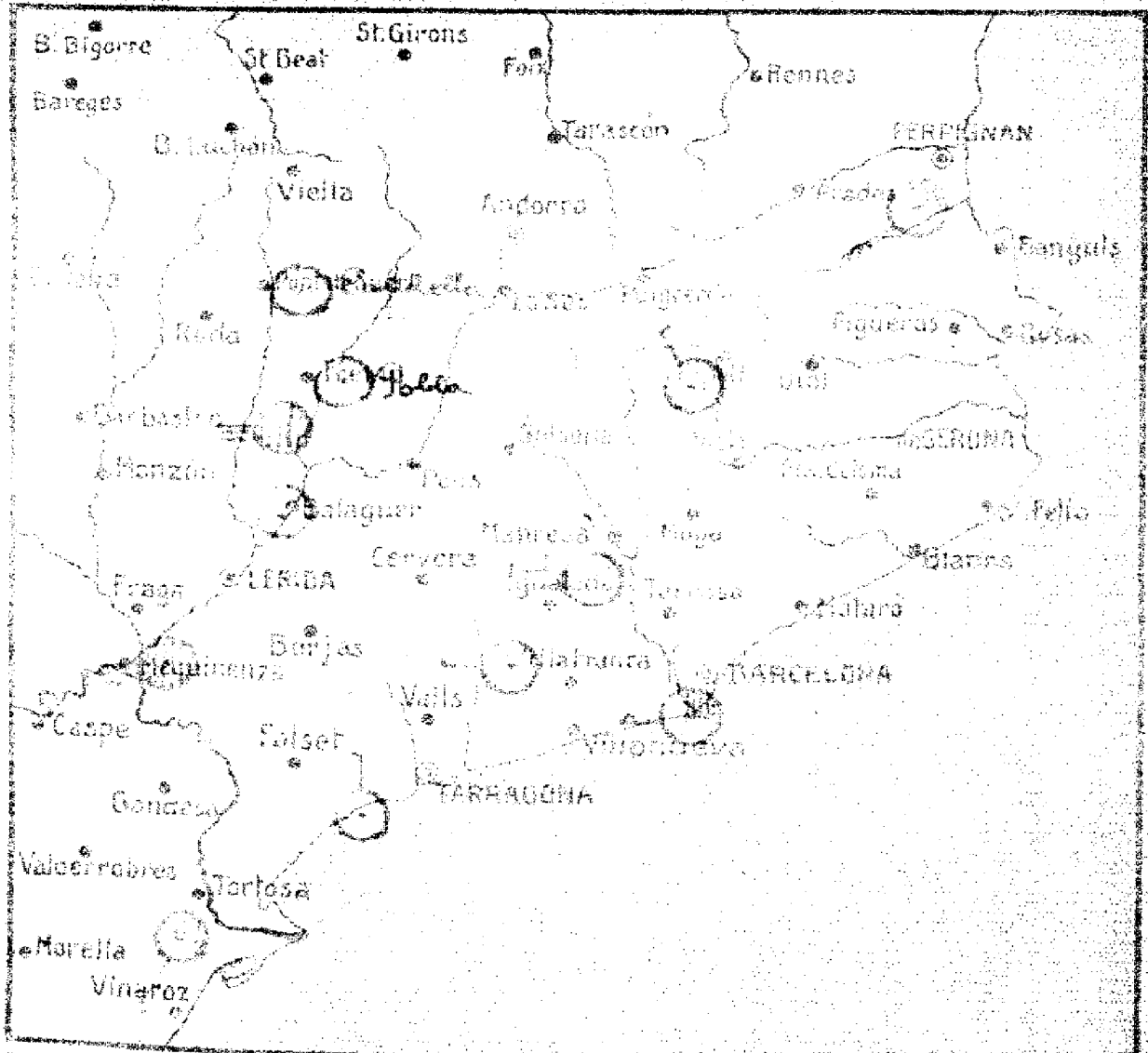

Estado del tiempo en Cataluña:

El tiempo en Cataluña es bueno dominando nieblas matinales por el llano de Urgel y cielo despejado en el resto de la región. Los vientos son débiles y de dirección variable por cuyo motivo tiende a intensificarse el régimen de nieblas y a las bajas por la mayor parte de los llanos y valles. La temperatura máxima observada por el Obs. Ebro fue de 17° y la mínima en Estangento y Capdella de [illegible] bajo cero respectivamente.

EL DIRECTOR DEL SERVICIO: E. FONTSERÉ

DATOS RECIBIDOS DE CATALUÑA:

Localidad	A las ..... h. Estado del cielo	Viento	Temperatura	Mar	En 24 h. Temp. max.	Temp. min.	Precipitación	Observaciones especiales
[illegible]	[illegible]	[illegible]	[illegible]	[illegible]	[illegible]	[illegible]		
[illegible]			[illegible]		[illegible]	[illegible]		
[illegible]	Despejado	[illegible]	[illegible]		[illegible]			
[illegible]	id	W	—		—			
[illegible]	[illegible] nublado	[illegible]	[illegible]		[illegible]	[illegible]		
[illegible]			2		[illegible]	[illegible]		
[illegible]	Despejado	[illegible]	[illegible]		[illegible]	[illegible]		
[illegible]			[illegible]		[illegible]	[illegible]		
[illegible]			[illegible]		[illegible]	[illegible]		
[illegible]	Despejado	[illegible]	[illegible]		[illegible]	[illegible]		
[illegible]	id	Calma	[illegible]		[illegible]	[illegible]		
[illegible]	Nublado	id	[illegible]		[illegible]	[illegible]		≡
[illegible]			[illegible]		[illegible]	[illegible]		
[illegible]	Despejado	Calma	6		[illegible]	[illegible]		
[illegible]	Nublado	id	[illegible]		[illegible]	[illegible]		≡
[illegible]	Despejado	[illegible]	[illegible]		—	—		
[illegible] Ebro	1/4 nublado	SW	6		17	4		

Vientos superiores en el Obs. Ebro a 7 h.

a 250 m. NNE - 2 m. p. s. } a 1000 m. - NW - [illegible]
a 500 m. ENE - 4 m. p. s. } a 2000 m. - NW - 13

Jueves, 25 de noviembre de 1926

Signos usados en las cartas : ⌐ ⌐ viento inferior; ~ ≈ mar; ○ despejado; ◑ 1/2 cubierto; ◍ cubierto; ≡ niebla; ⌓ rocío; ● lluvia, ✳ nieve; ▲ pedrisco; ⌈ tormenta; ⌴ escarcha; "——" presión en milibares; **12** precipitación en 24 h., en milímetros.

S. M. C. - 110

SERVICIO METEOROLÓGICO

DE CATALUÑA

CARTA DEL TIEMPO

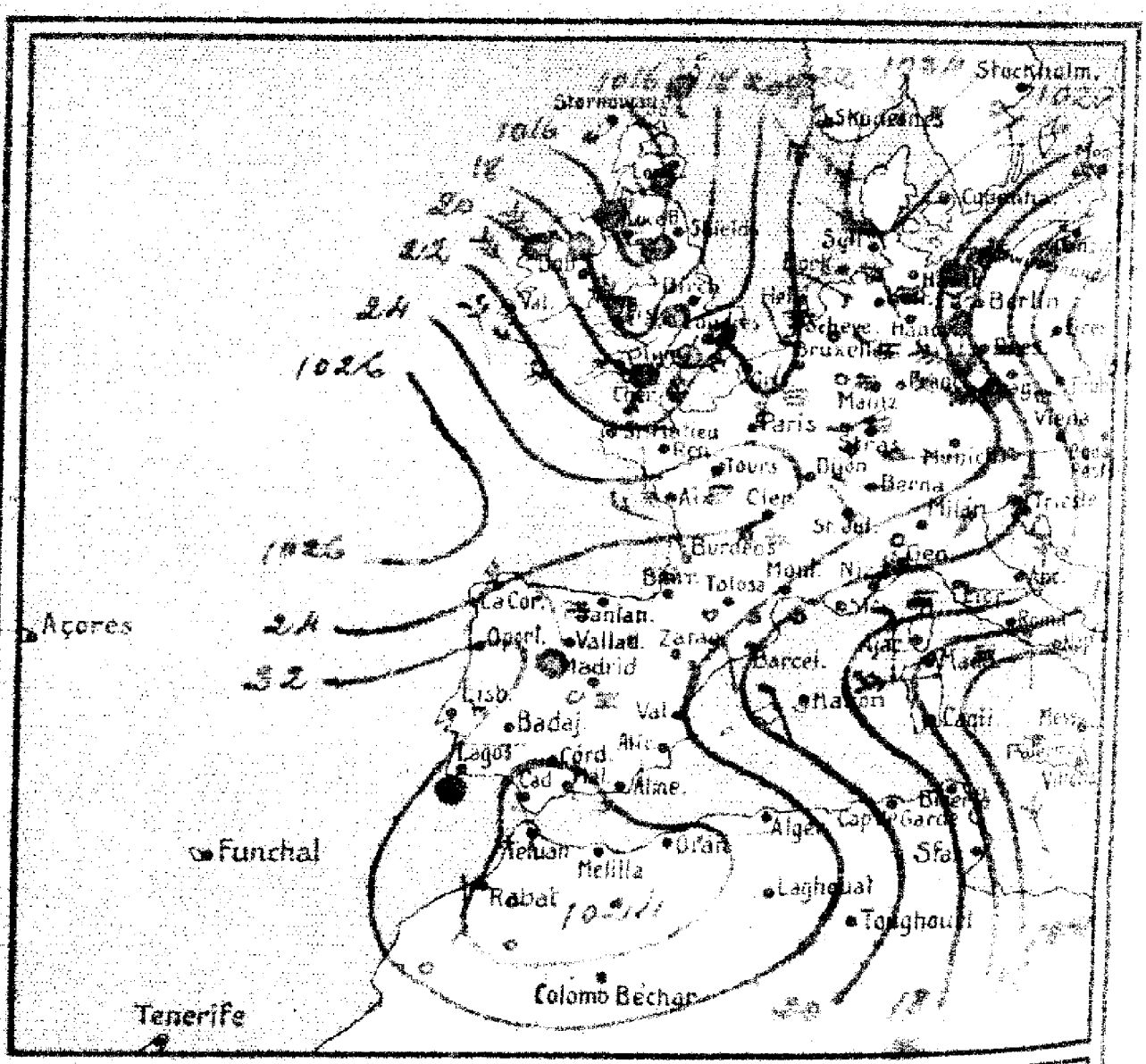

Estado del tiempo en la Europa occidental:

Persiste en nuestra Península el régimen de tiempo lluvioso pero con abundantes nieblas y bajas temperaturas por Castilla Andalucía y Galicia.

En Inglaterra, mar del Norte y Alemania llueve con insistencia debido a dos mínimos barométricos situados en los mencionados países.

En Cataluña es de señalar la persistencia del régimen de nieblas y nebulosas bajas y algún chubasco aislado por el interior.

Día 16 de Noviembre de 194 a 7 horas

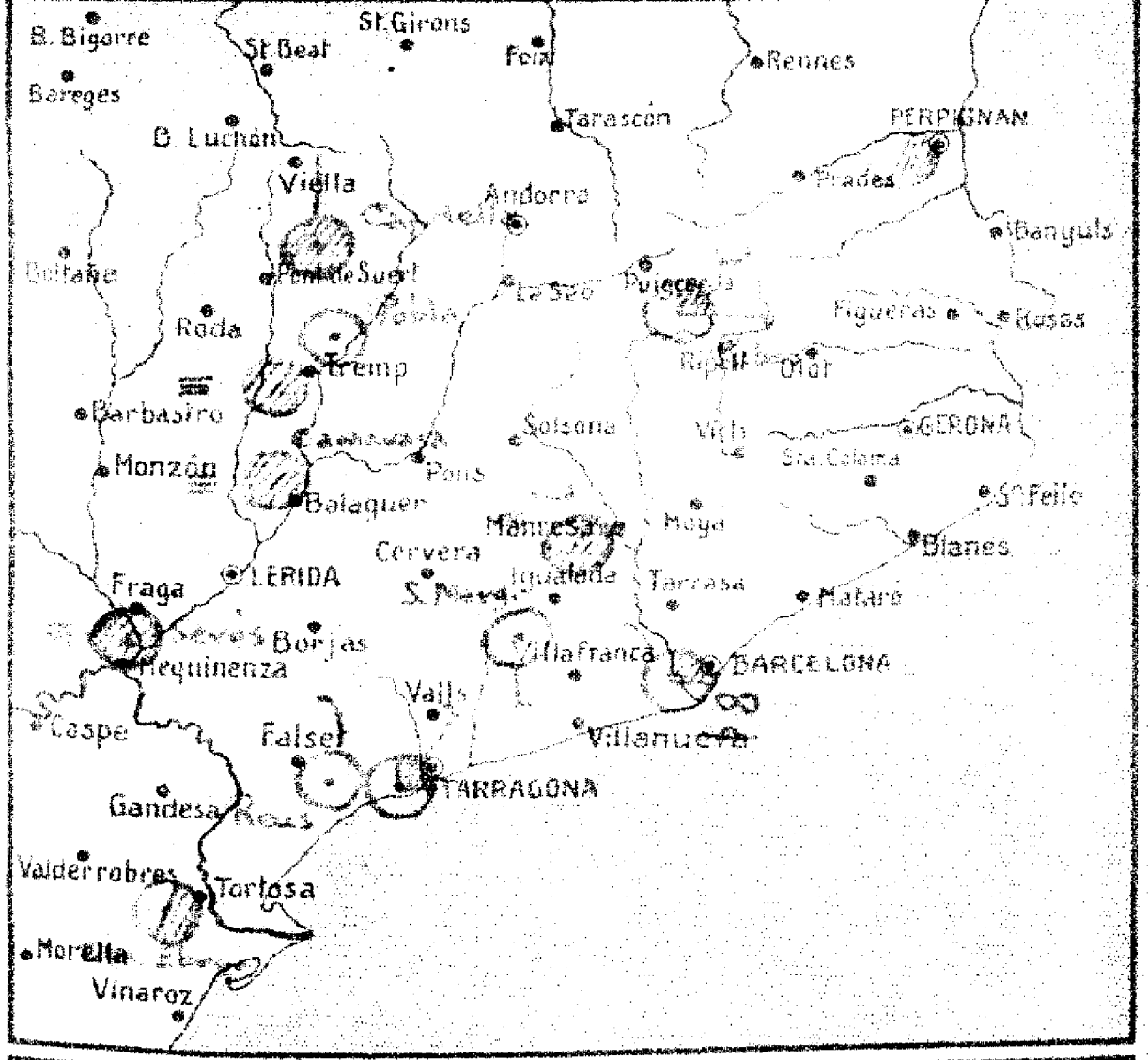

Estado del tiempo en Cataluña:

En la cuenca de Tremp y llanos de Urgel, Vich y [illegible] dominan intensas nieblas y neblinas matinales por cuyo [illegible] frío se intensifica en dichas comarcas en forma de [illegible] heladas.

La temperatura máxima en Tarragona y [illegible] de 17° y la mínima de 5° bajo cero en el [illegible]

En Barcelona la máxima fué de 15° y la [illegible] [illegible]

El Director del Servicio: E. FONTSERÉ

DATOS RECIBIDOS DE CATALUÑA:

Localidad	A las 8 h. Estado del cielo	Viento	Temperatura	Mar	En 24 h. Temp. máx.	Temp. mín.	Precipitación	Observaciones especiales
Barcelona	1/H	NNW	9	llana	15	8		∞ ▲
S. Adrián			6		20	6		
Vilafortá			1		13	-1		∞
Manresa	Cubierto	Calma	0		8	-1		≡ ⊔
S. Margarita	1/H	S						
Esplugas	1/2	N	5		13	5		∞ ⌓ ≡
Fresser			1		12	0		
Ribas	1/H	NW	-2		8	-3		⊔
Estangorra			-1		4	-5		⊠
Molinos			1		9	0		
Capdella	Cubierto	N	-2		7	-2		
Vella	Despejado	Calma	1		9	1		
Tremp	Cubierto	id	0		12	0		≡1
[illegible]			-2		2	-4		
Camarasa	Cubierto	Calma	8		11	5		∞ ≡
Serós	id	id	3		18	0		≡1
Rers	Despejado	N	8					
Ebro	1/2	Calma	6		17	5		
Tarragona	1/H	NNE	9		17	9		

Vientos superiores en el Obs del Ebro

a 250 m. N 5 m.p.s. a 1.000 m. WNW 3 m.p.s

a 500 m. Calma m.p.s. a 2.000 m. NW 8 m.p.s

Cúmulus a 2.025 metros.

VIERNES 26 NOVIEMBRE 1926

Signos usados en las cartas : ⊓⊓ ⊓⊓ viento inferior; ~~ ≈ mar; ○ despejado; ◑ 1/2 cubierto; ◍ cubierto; ≡ niebla; ⌓ rocío; ● lluvia; ✳ nieve; ▲ pedrisco; ⊠ tormenta; ⊔ escarcha; " —— " presión en milibares; **12** precipitación en 24 h., en milímetros.

S. M. C. - 110



SERVICIO METEOROLÓGICO

DE CATALUÑA

CARTA DEL TIEMPO

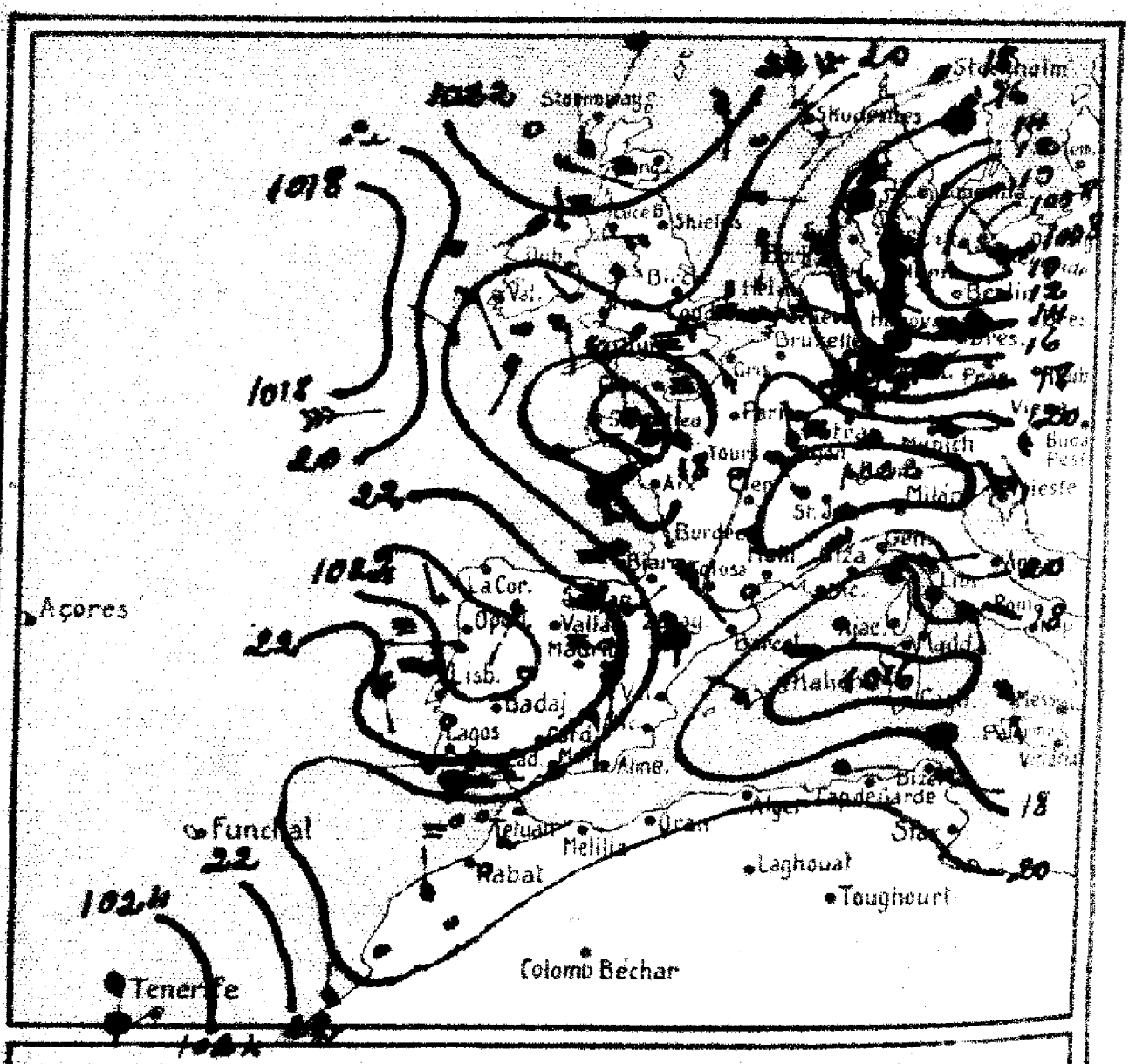

Estado del tiempo en la Europa occidental:

Entre las islas Baleares y Cerdeña se ha formado una depresión activa, lo suficiente importante para perturbar el tiempo en nuestra Península y Mediterráneo occidental registrándose lluvias y nieblas por Andalucía, gran parte de Aragón y todo Levante. En la Europa Central existe también una importante zona de lluvias y nieves por cuyo motivo asciende rápidamente la temperatura en las regiones alpinas y meridión de Francia. En Cataluña son probables lluvias generales y reforzadas por las cordilleras Pirenaicas.

Día 27 de Noviembre de 19 6 a7 horas

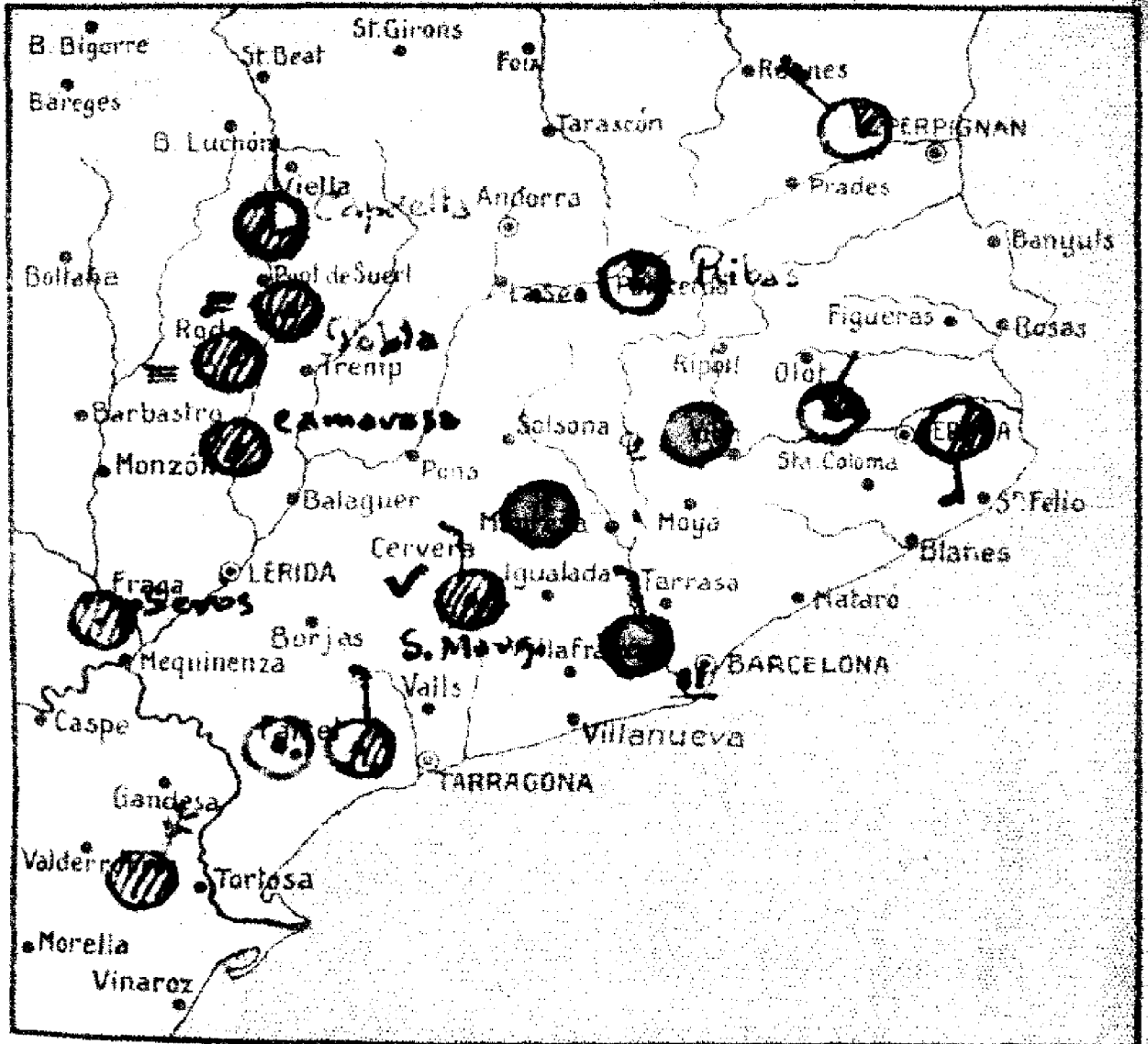

Estado del tiempo en Cataluña 8h:

El tiempo es muy variable e inseguro dominando el régimen de lluvias por la provincia de Barcelona y nieblas por el interior de Cataluña. Las temperaturas descienden notablemente mientras se nuevo el régimen de [illegible] de la cordillera Pirenaica. La máxima [illegible] ha sido de 16° y la mínima en el lago Estangento de 5° [illegible].

La cantidad de lluvia recogida en Barcelona [illegible] las últimas 24 horas ha sido de 11 milímetros.

El Director del Servicio: E. FONTSERÉ

DATOS RECIBIDOS DE CATALUÑA:

Localidad	A las ... h. Estado del cielo	Viento	Temperatura	Mar	En 24 h. Temp. máx.	Temp. mín.	Precipitación	Observaciones especiales
[illegible]	Cubierto	N	11	Rompiendo	15	4	11	●
[illegible]	id		10		11	6		
[illegible]	id	Calma	5		12	3	9	● △
[illegible]	id	E	5		8	0		● ≡
[illegible]	id	N						V
[illegible]	id	Calma	10		16	5	9	● ≡
[illegible]			2		11	0		
[illegible]	1/4	NE	7		16	6		
[illegible]	1/4	Calma	3		7	-2		⊔
[illegible]			-11		11	-5		
[illegible]			4		7	2		
[illegible]	3/4	N	1		6	-2		
[illegible]	Cubierto	Calma	4		8	2		
[illegible]	id	id	0		4	0		≡
[illegible]			-2		3	-4		
[illegible]	1/2	S	10	Rompiendo	16	13		
[illegible]	Cubierto	Calma	9		13	0		≡
[illegible]	id	id	6		10	2		≡
[illegible]	Despejado	id	10					
[illegible]	Cubierto	NNE	11		13	6		
[illegible]	1/2	N	4		16	8		
	Vientos superiores en el Cap. Ebro							
[illegible]								
	SÁBADO 27 NOVIEMBRE 192[illegible]							

Signos usados en las cartas: ⊓⊓ ⊓⊓ viento inferior; ~~ ≈ mar; ○ despejado; ◑ 1/2 cubierto; ◍ cubierto; ≡ niebla; △ rocío; ● lluvia; ✳ nieve; ▲ pedrisco; ⊠ tormenta; ⊔ escarcha; " " presión en milibares; 12 precipitación en 24 h., en milímetros.

S. M. C. - 119



SERVICIO METEOROLÓGICO

DE CATALUÑA

CARTA DEL TIEMPO

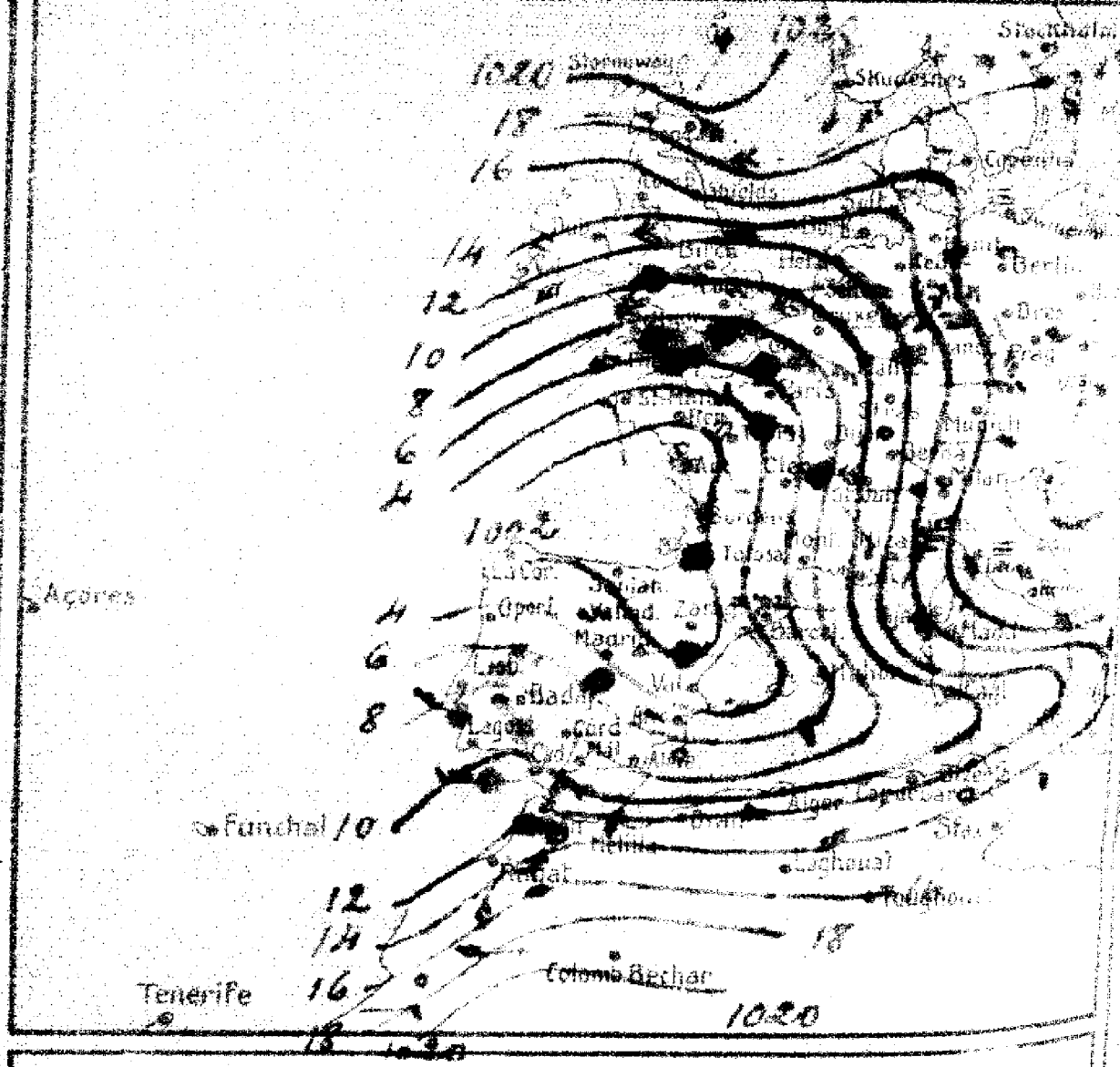

Estado del tiempo en la Europa occidental:

Un importante y extenso núcleo borrascoso se dirige hacia nuestro Continente por el mar Cantábrico dando lugar a mal tiempo con abundantes chubascos y vientos del SW en toda la Península Ibérica.

Las altas presiones se hallan situadas en el SE [illegible] y Norte de Europa dando lugar a buen tiempo en aquellos países.

En Cataluña son probables lluvias generales.

Día 20 de Noviembre de 1926 a 7 horas

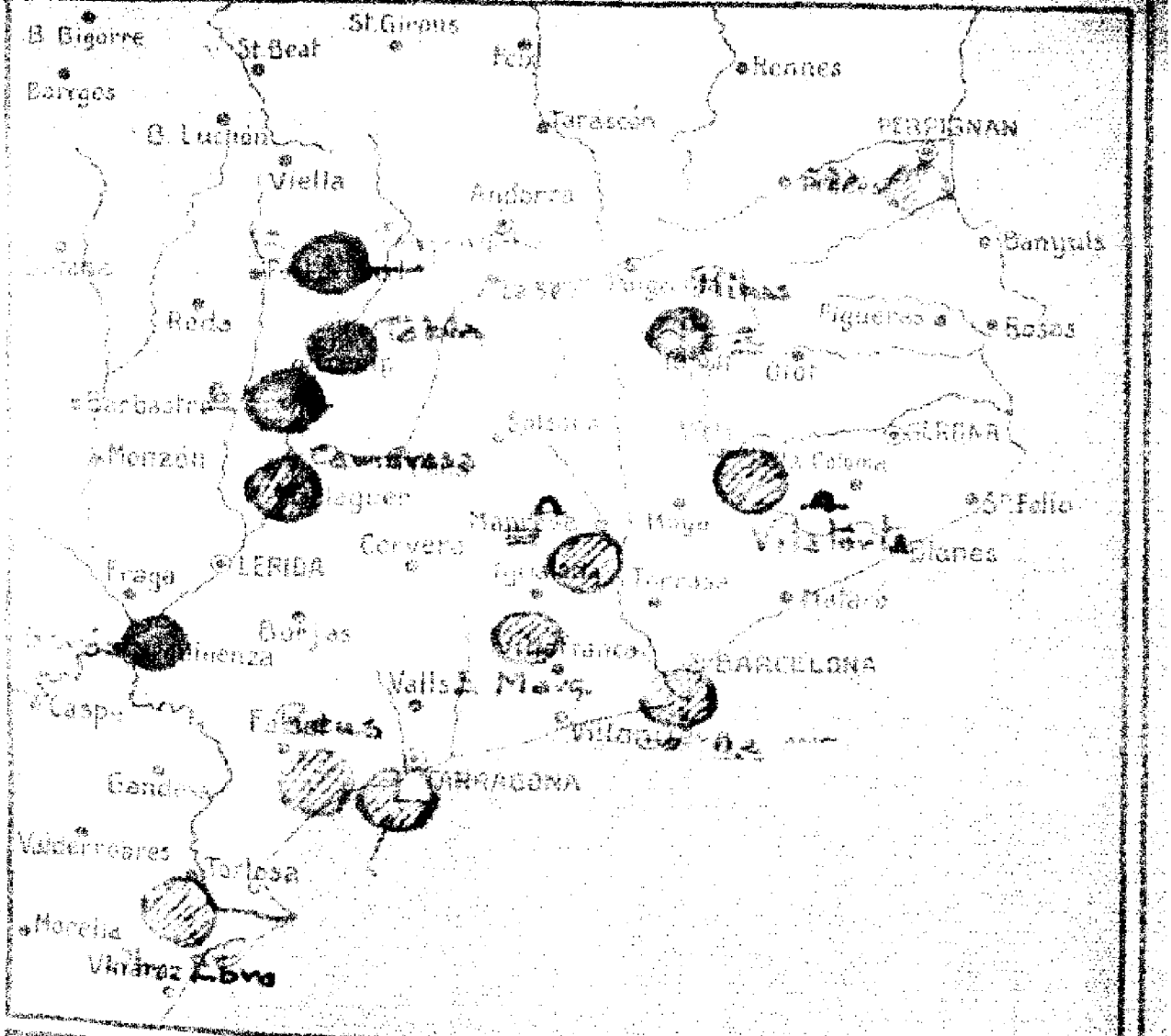

Estado del tiempo en Cataluña:

El mal tiempo es general en Cataluña lloviendo abundantemente por todo el Pirineo con tendencia a [illegible] todo el resto de la región.

Los vientos en general son débiles pero se inicia una corriente general del SW.

Procedente de Escandinavia avanza por los Países Bajos una zona de frío que probablemente dará lugar a nevadas en la cordillera Pirenaica.

El Director del Servicio: E. FONTSERÉ

DATOS RECIBIDOS DE CATALUÑA:

Localidad	A las ... h. Estado del cielo	Viento	Temperatura	Mar	En 24 h. Temp. máx.	Temp. mín.	Precipitación	Observaciones especiales
[illegible]	Cubierto	[illegible]	4	Marjadillo	13	7	0,2	∞
[illegible]	id		7		15	6		
[illegible]	id	Calma	3		9	-1		⌓
[illegible]	id	id	2		8	0		⌓
[illegible]	id	id						
[illegible]	id	[illegible]	6		11	5	0,1	∞
Trasser			1		4	0		
Ribas	Cubierto	Calma	2		15	[illegible]	2	●
Estangento			-4		0	-5	11	≡
Molinos			1		8	1		
Capdella	Cubierto	E	0		4	-2	12	≡ ⊙
Pobla	id	Calma	5		6	3	4	●
Tremp	id	id	11		12	1	6	●
Comicis			0		2	-3		
Camarasa	Cubierto	Calma	10		15	9		
Serós	id	id	2		12	1		●
Roquetas (Ebro)	id	id	6		16	5		
Tarragona	3/4	S	12		14	9		
Reus	Cubierto	Calma	9					
	Vientos superiores en el Obs Ebro							
a 500 m.	SSW 11 m.p.s.			a 2.000 m.	W 10 m.p.s.			
a 1000 m.	SSW 10 m.p.s.			a 3.000 m.	WSW 9 m.p.s.			
	a 4.000 m. SW 21 m.p.s.							
	LUNES 29 NOVIEMBRE 19							

Signos usados en las cartas: ⌐ ⌐ viento inferior; ~ ≈ mar; ○ despejado; ◑ ½ cubierto; ◍ cubierto; ≡ niebla; ⌓ rocío; ● lluvia; ✳ nieve; ▲ pedrisco; ⊠ tormenta; ⊔ escarcha; " " presión en milibares; **12** precipitación en 24 h., en milímetros.

S. M. C. - 110

247

SERVICIO METEOROLÓGICO
DE CATALUÑA

CARTA DEL TIEMPO

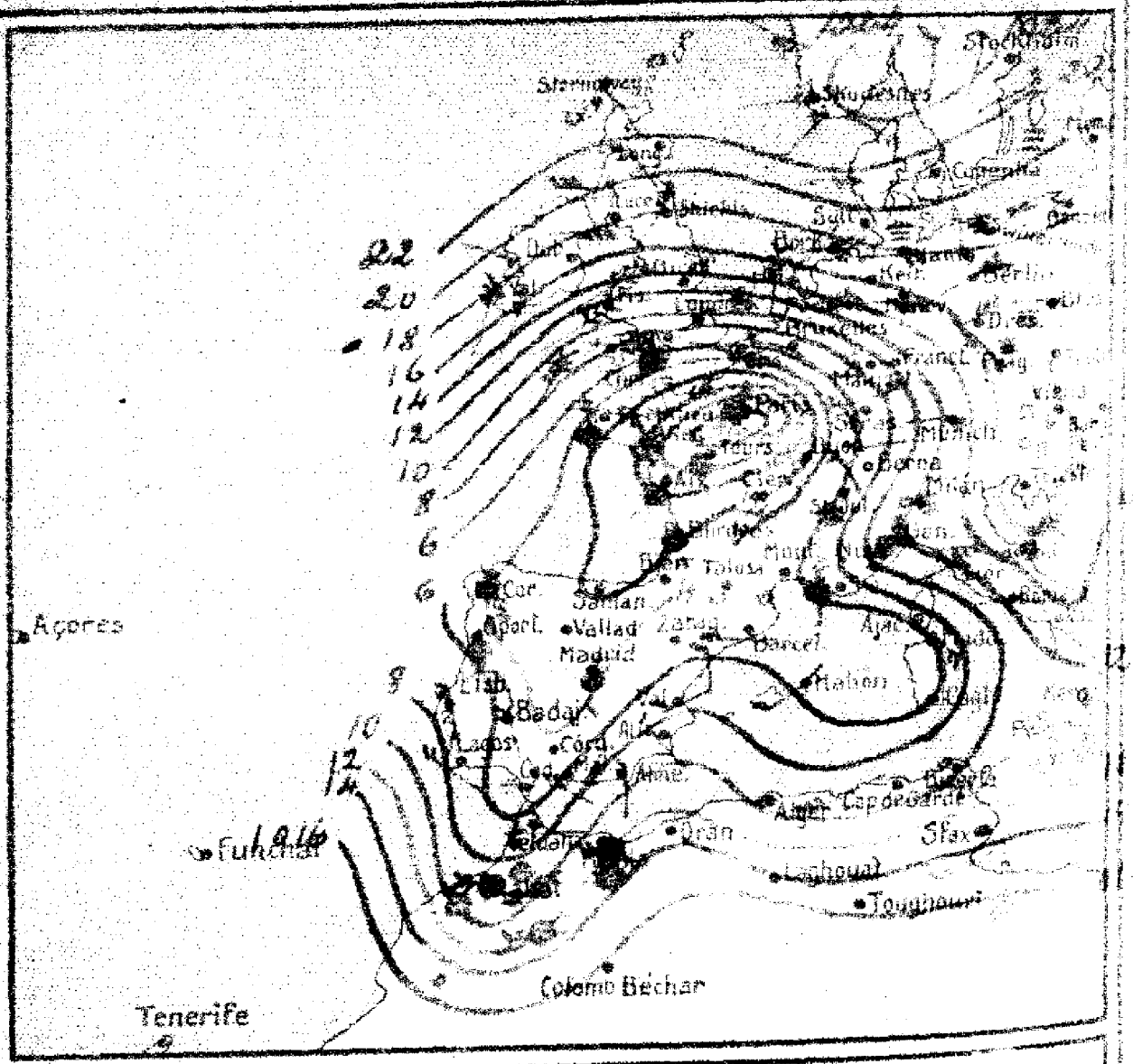

Estado del tiempo en la Europa occidental:

Persiste el régimen de lluvias y algunas nevadas [illegible] Europa debido a una importante depresión barométrica [illegible] se halla en las cercanías de Porto. La zona de lluvias de [illegible] que comprende Castilla, Cantabria, Galicia y N. de Francia [illegible] intensidad las lluvias de carácter [illegible] por el contacto de dos corrientes contrarias y a temperaturas distintas. [illegible] del Golfo de Génova se ha formado un ligero [illegible] del segundo cuadrante en Italia y lluvias por el [illegible] de la temperatura iniciado ayer se extiende a [illegible] siendo probables las nevadas en las zonas montañosas.

En Cataluña es probable tiempo [illegible]

Día [illegible] de Noviembre de 192[illegible] a [illegible] horas

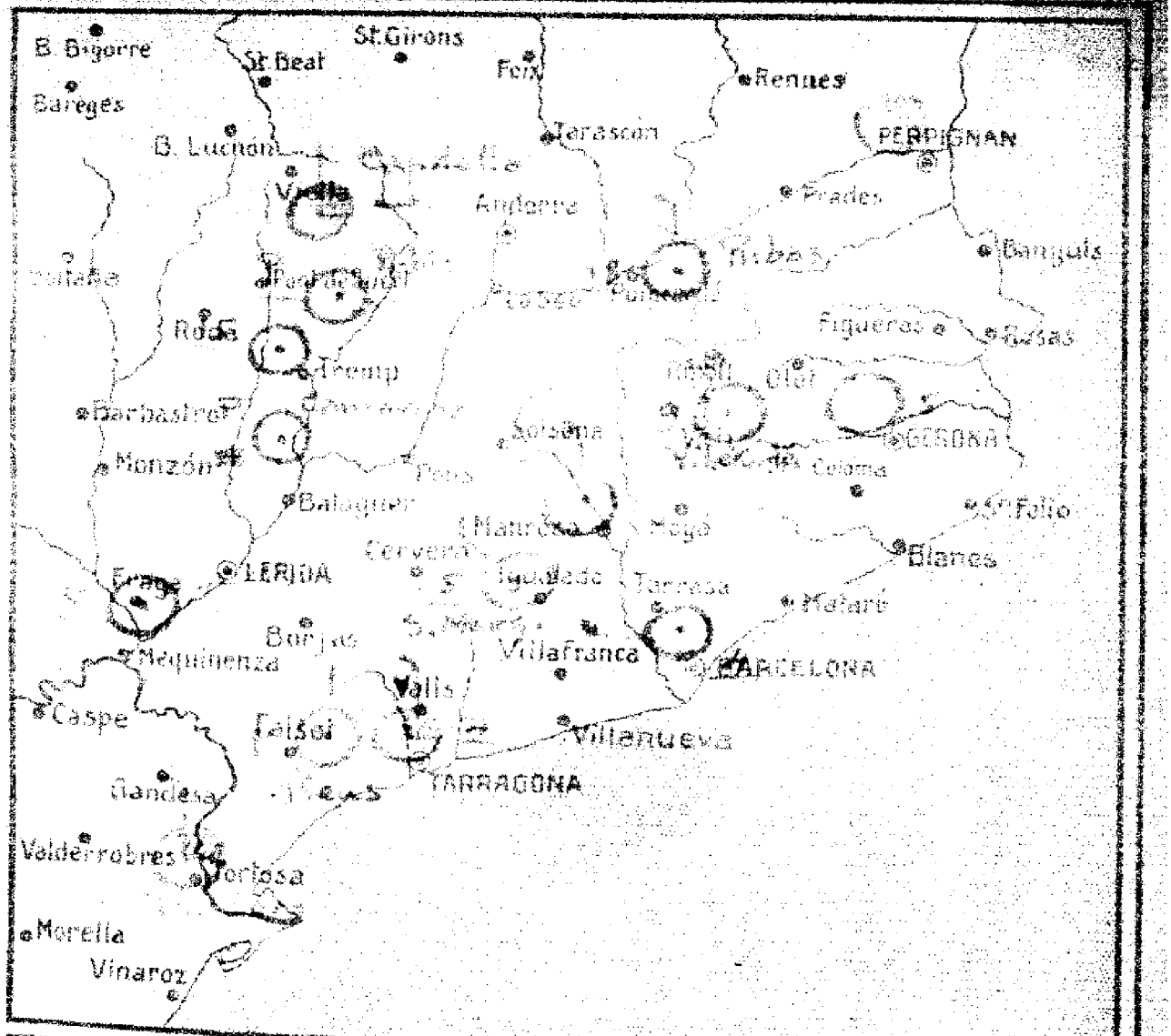

Estado del tiempo en Cataluña :

[illegible] dirección variable.

El frío se ha intensificado por toda la región [illegible] regiones de [illegible] y escarchas por el interior.

Las lluvias registradas durante las últimas 24 hs han sido generales [illegible] abundantemente por el alto [illegible].

La mayor cantidad de agua recogida corresponde a [illegible] con 28 m/m.

La temperatura máxima ha sido de 11° [illegible] y la mínima de 10° [illegible] en el lago [illegible].

EL DIRECTOR DEL SERVICIO : E. FONTSERÉ

DATOS RECIBIDOS DE CATALUÑA :

Localidad	A las ... h.				En 24 h.			Observaciones especiales
	Estado del cielo	Viento	Temperatura	Mar	Temp. máx.	Temp. mín.	Precipitación	

Signos usados en las cartas : viento inferior; mar; ○ despejado; ◑ ¼ cubierto; ◍ cubierto; niebla; rocío; ● lluvia; nieve; pedrisco; tormenta; escarcha; presión en milibares; 12 precipitación en 24 h., en milímetros.

S. M. C. - 116

Dec

SERVICIO METEOROLÓGICO

DE CATALUÑA

CARTA DEL TIEMPO

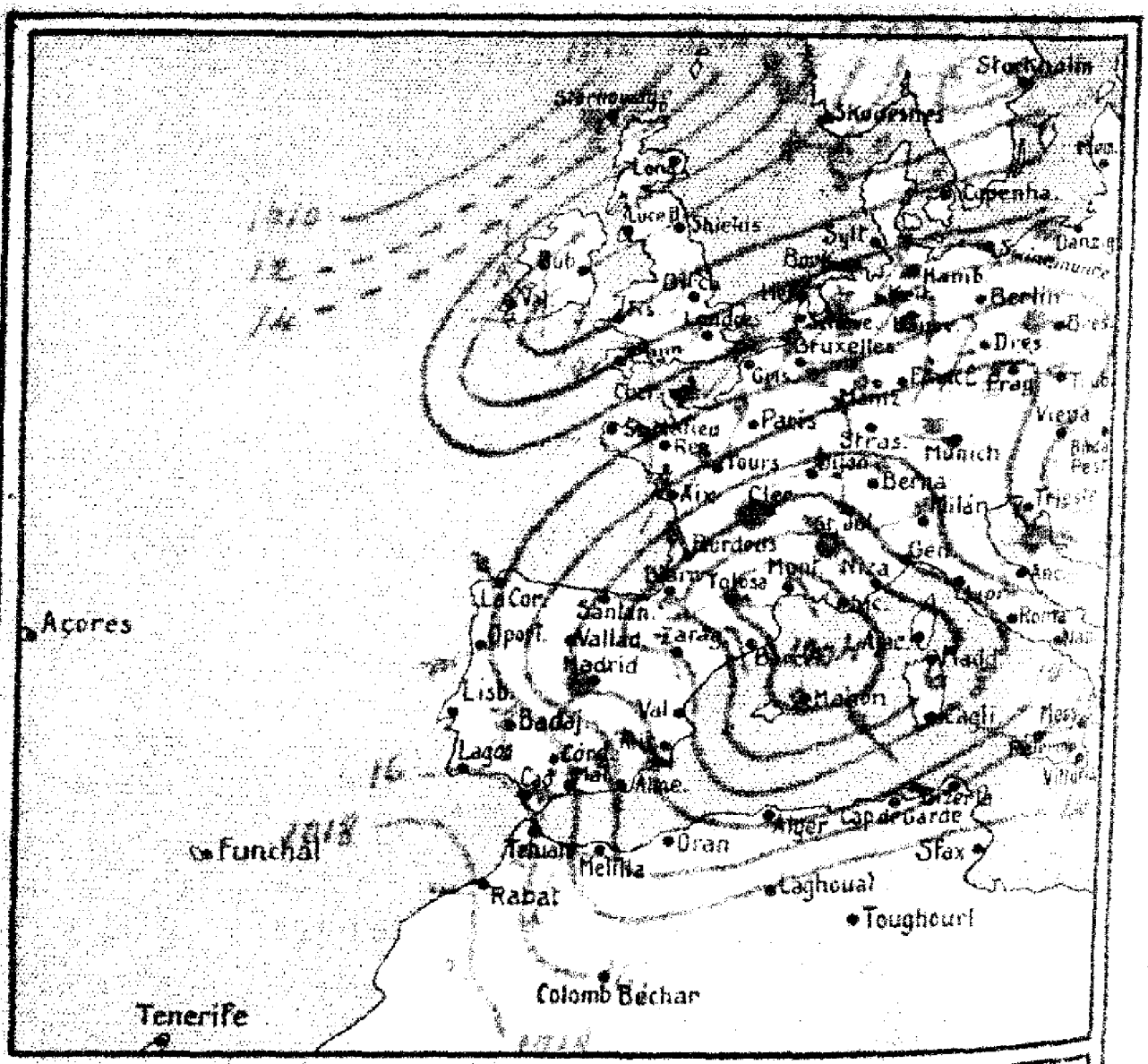

Estado del tiempo en la Europa occidental:

Entre las Islas Baleares y el golfo de León se halla el [illegible] una importante depresión barométrica que durante las últimas [illegible] Francia de [illegible] a S.E. perturbando el tiempo en la [illegible] de los países occidentales de Europa, produciéndose algunas [illegible] [illegible] tormentosos y lluvias aisladas por las [illegible].

En Alemania, Inglaterra y Países Bajos existe [illegible] [illegible] del primer cuadrante que tiende a [illegible] la mayor parte de nuestra Península.

En Cataluña es probable el régimen de vientos de la región Norte y temperaturas muy bajas.

Día [illegible] de [illegible] de 192[illegible] a [illegible] horas

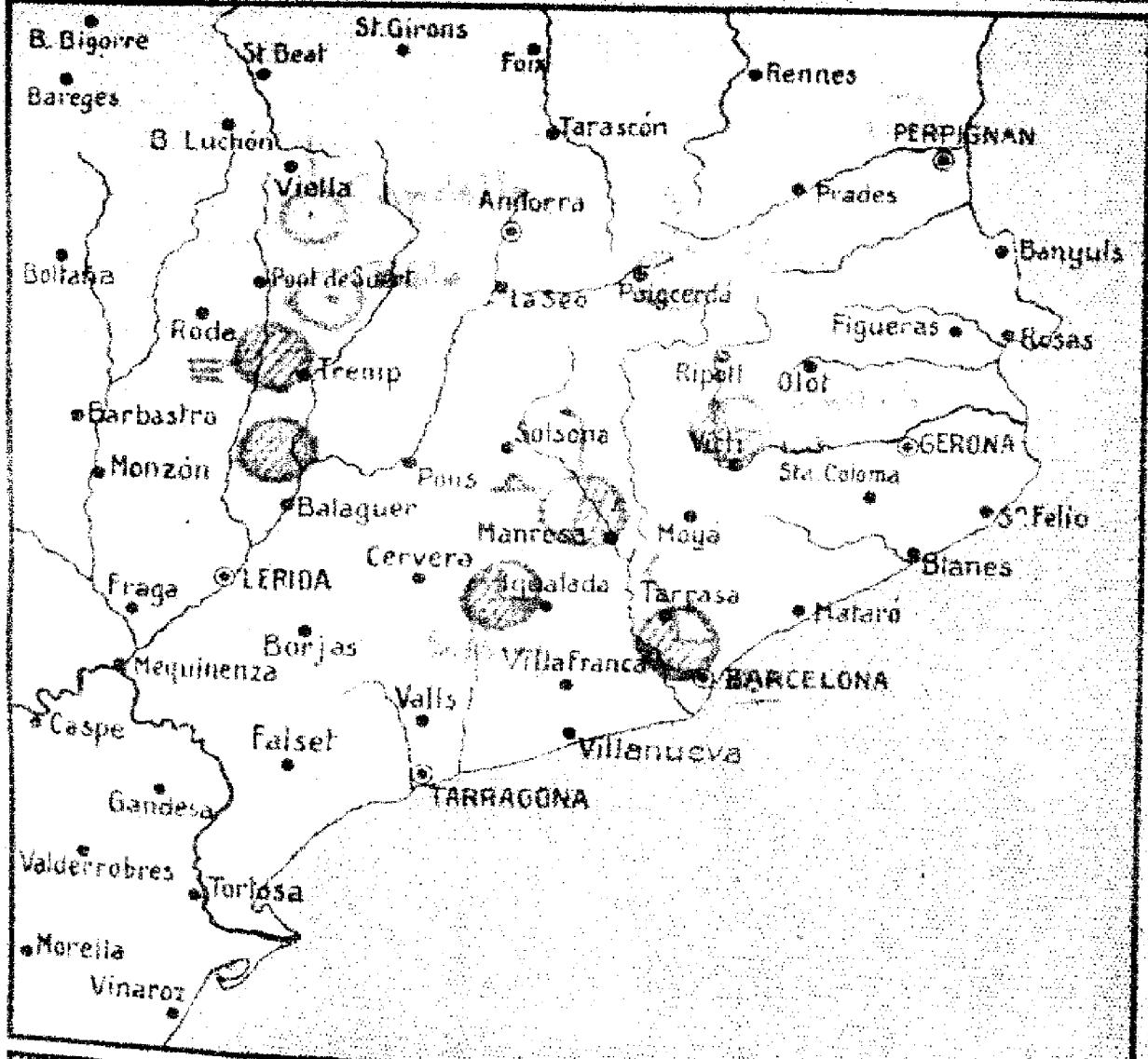

Estado del tiempo en Cataluña :

El Director del Servicio : E. FONTSERÉ

DATOS RECIBIDOS DE CATALUÑA:

Localidad	A las h.				En 24 h.			Observaciones especiales
	Estado del cielo	Viento	Temperatura	Mar	Temp. máx.	Temp. mín.	Precipitación	

MIÉRCOLES 1º DICIEMBRE

Signos usados en las cartas: viento inferior; mar; ○ despejado; ◐ ½ cubierto; ● cubierto; ≡ niebla; rocío; lluvia; nieve; ▲ pedrisco; tormenta; escarcha; presión en milibares; 12 precipitación en 24 h., en milímetros.

SERVICIO METEOROLÓGICO
DE CATALUÑA

CARTA DEL TIEMPO

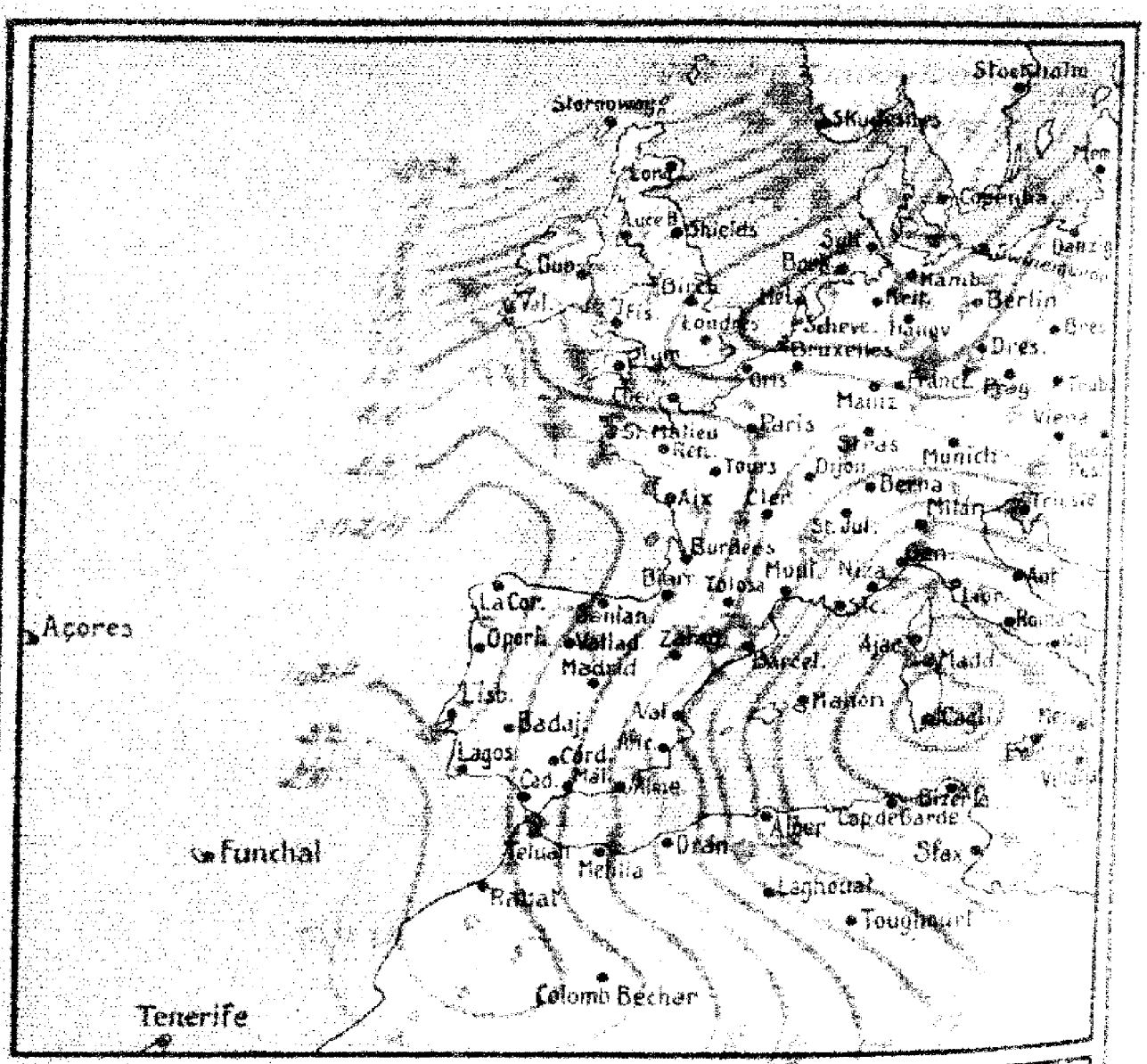

Estado del tiempo en la Europa occidental:

Día ... de ... de 192... a las ... horas

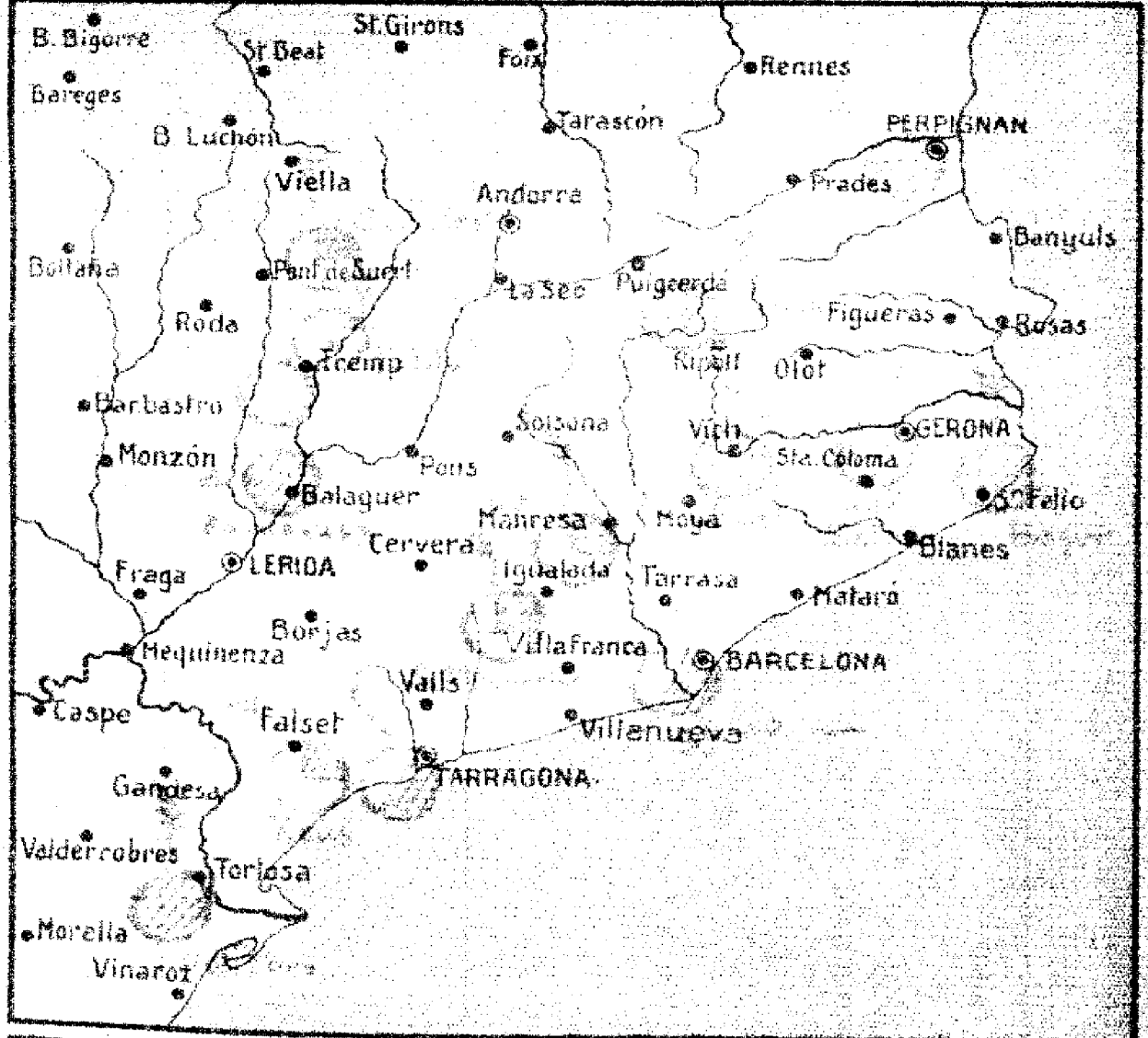

Estado del tiempo en Cataluña:

[illegible]

El Director del Servicio: E. FONTSERE

DATOS RECIBIDOS DE CATALUÑA:

Localidad	A las ... h.				En 24 h.			Observaciones especiales
	Estado del cielo	Viento	Temperatura	Mar	Temp. máx.	Temp. mín.	Precipitación	
[illegible]		NNW	6	[illegible]	[illegible]	6	0,4	
[illegible]			6			5	1,3	
[illegible]		V	-1		5	-2	[illegible]	
[illegible]	[illegible]	V	0		6	-1		
[illegible]	[illegible]	V						
[illegible]	[illegible]	V	[illegible]		4		[illegible]	
[illegible]			[illegible]		3	[illegible]		
[illegible]	[illegible]	NNE	4		[illegible]	[illegible]	[illegible]	
[illegible]	[illegible]	[illegible]	[illegible]		[illegible]	[illegible]		
[illegible]			[illegible]		[illegible]	[illegible]		
[illegible]			3		[illegible]	[illegible]		
[illegible]	[illegible]	[illegible]	0		[illegible]	[illegible]		
[illegible]	[illegible]	[illegible]	[illegible]		[illegible]	[illegible]		
[illegible]	[illegible]	[illegible]	[illegible]		[illegible]	[illegible]		
[illegible]			[illegible]		[illegible]	[illegible]		
[illegible]	[illegible]	[illegible]	[illegible]	[illegible]		[illegible]		
[illegible]	[illegible]	[illegible]	[illegible]		[illegible]	5		
[illegible]			3		[illegible]	[illegible]		
[illegible]	[illegible]	[illegible]	[illegible]					
[illegible]	[illegible]	[illegible]			12	[illegible]		
[illegible]	[illegible]	NW	5		11	[illegible]		
[illegible]								
[illegible]								
	JUEVES 2 DICIEMBRE [illegible]							

Signos usados en las cartas : ⌐ ⌐ viento inferior; ~ ~ mar; ○ despejado; ◑ ½ cubierto; ◍ cubierto; ≡ niebla; ⌓ rocío; ● lluvia, ✳ nieve; ▲ pedrisco; ⊠ tormenta; ⊔ escarcha; ⁺ ⁻ presión en milibares; **12** precipitación en 24 h., en milímetros.

S. M. C. - 110

SERVICIO METEOROLÓGICO
DE CATALUÑA

CARTA DEL TIEMPO

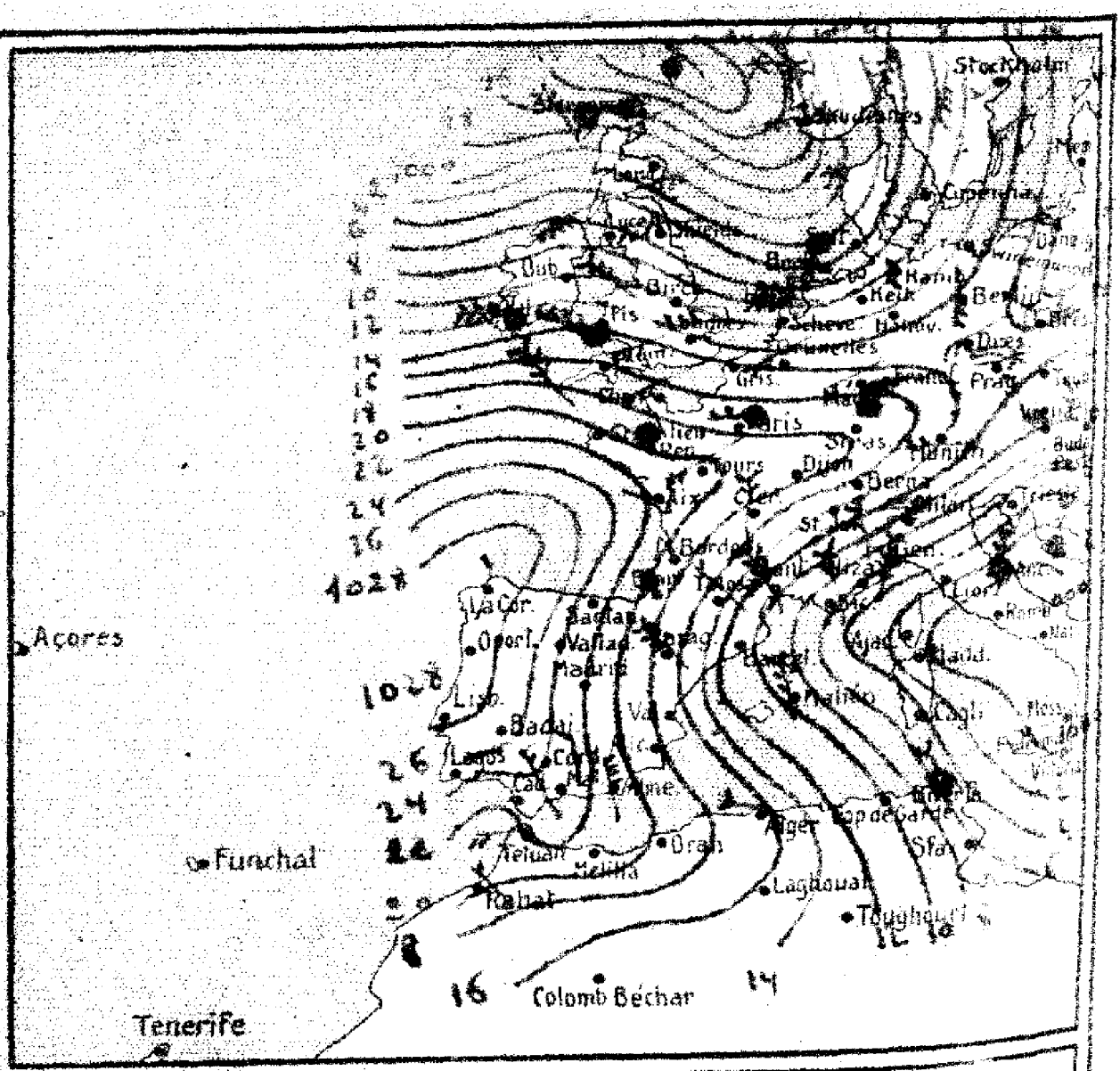

Estado del tiempo en la Europa occidental:

Mejora notablemente el tiempo en nuestra Península por desaparecer hacia oriente el núcleo borrascoso de los pasados días. En el mediodía de Francia y costas de Italia y Argelia reinan violentos temporales de la región Norte produciéndose asimismo fuerte marejada.

La corriente general de vientos del primer cuadrante establecida en la mayor parte de nuestro Continente da lugar a intensas nevadas en Escandinavia, Alemania y Checoeslovaquia.

En Cataluña es probable el régimen de vientos fríos de la región Norte.

Día 3 de Diciembre de 1926 a 7 horas

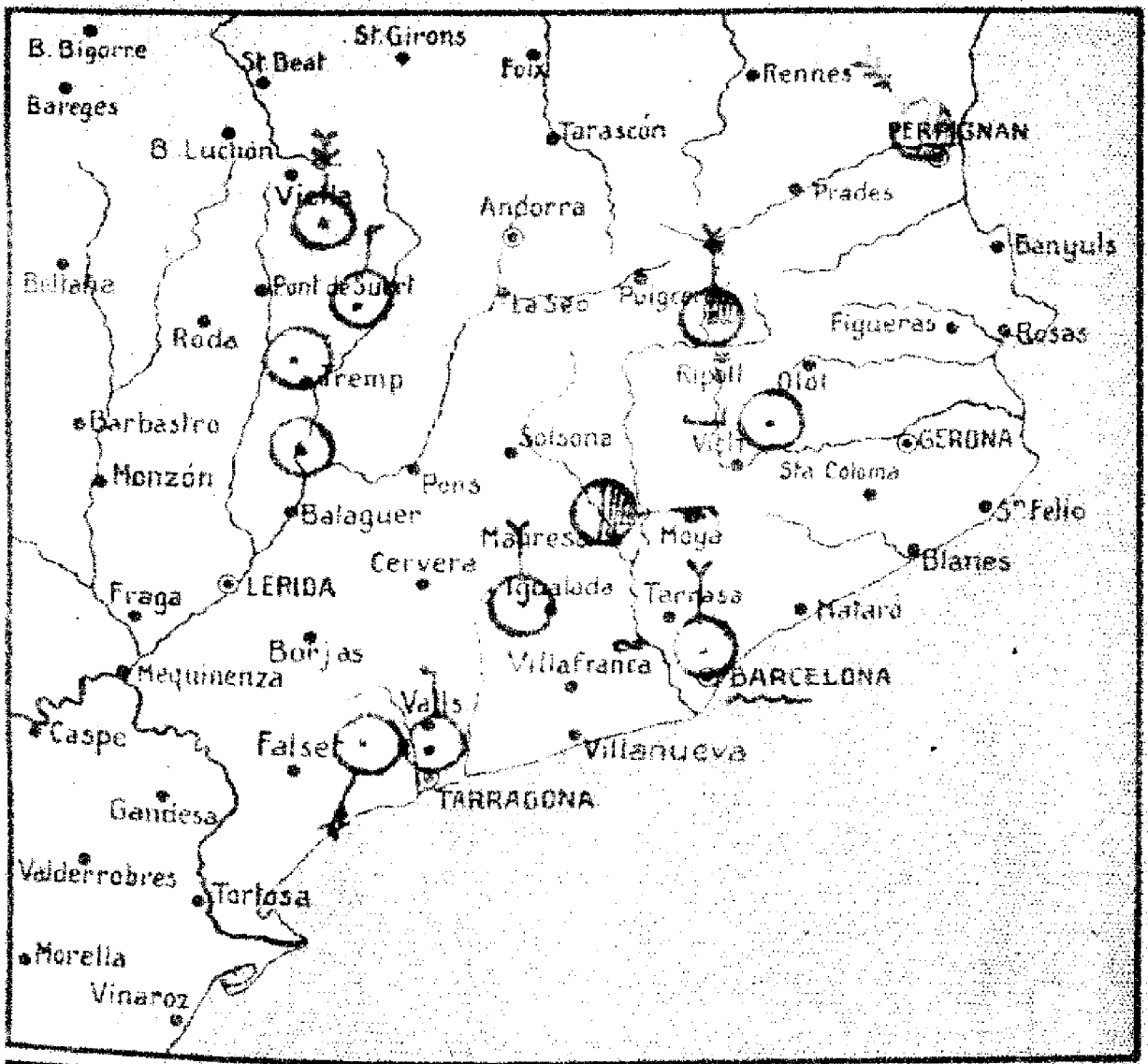

Estado del tiempo en Cataluña :

Domina en Cataluña cielo despejado con [illegible] muy fuertes por el Pirineo y la mayor parte de las provincias de Gerona y Barcelona.

Las heladas persisten en [illegible] particularmente en el Pallars y Llano de [illegible]

Temperatura máxima 16° en [illegible] mínima 6° bajo cero en el lago Estanguento.

El Director del Servicio : E. FONTSERÉ

DATOS RECIBIDOS DE CATALUÑA:

Localidad	A las 8 h. Estado del cielo	Viento	Temperatura	Mar	En 24 h. Temp. máx.	Temp. mín.	Precipitación	Observaciones especiales
Barcelona	Despejado	NNW	9	Mdilla	12	6		≈
S. Adrián	Buen tiempo		7		17	5		
Vilatorta	Despejado	Calma	1		12	-3		⌴
Manresa	1/4	E	-1		7	-2		⌴
S. Margarita	Despejado	N						
Esplugas	1/4	NNW	6		12	5		≈
Fresser	Variable		1		5	0		
Ribas	1/4	N	5		8	0		≈
Estangento			-4		-3	-6		
Molinos	Viento fuerte		3		5	-1		≈
Capdella	Despejado	N	-2		2	-3		≈
Pobla	id.	N	4		9	3		
Tremp	id.	Calma	2		10	-1		
Comiols	Buen tiempo		-3		3	-4		
Camarasa	Despejado	Calma	10		16	9		
Serós			1		11	1		
Reus	Despejado	SW	8					≈
Tarragona	1/4	N	0		13	7		

VIERNES 3 DICIEMBRE 1926

Signos usados en las cartas: ⌐ ⌐ viento inferior; ~ ≈ mar; ○ despejado; ◐ ½ cubierto; ◍ cubierto; ≡ niebla; ⌓ rocío; ● lluvia; ✳ nieve; ▲ pedrisco; ⌈⌉ tormenta; ⌴ escarcha; "——" presión en milibares; 12 precipitación en 24 h., en milímetros.

S. M. C. - 110

SERVICIO METEOROLÓGICO
DE CATALUÑA

CARTA DEL TIEMPO

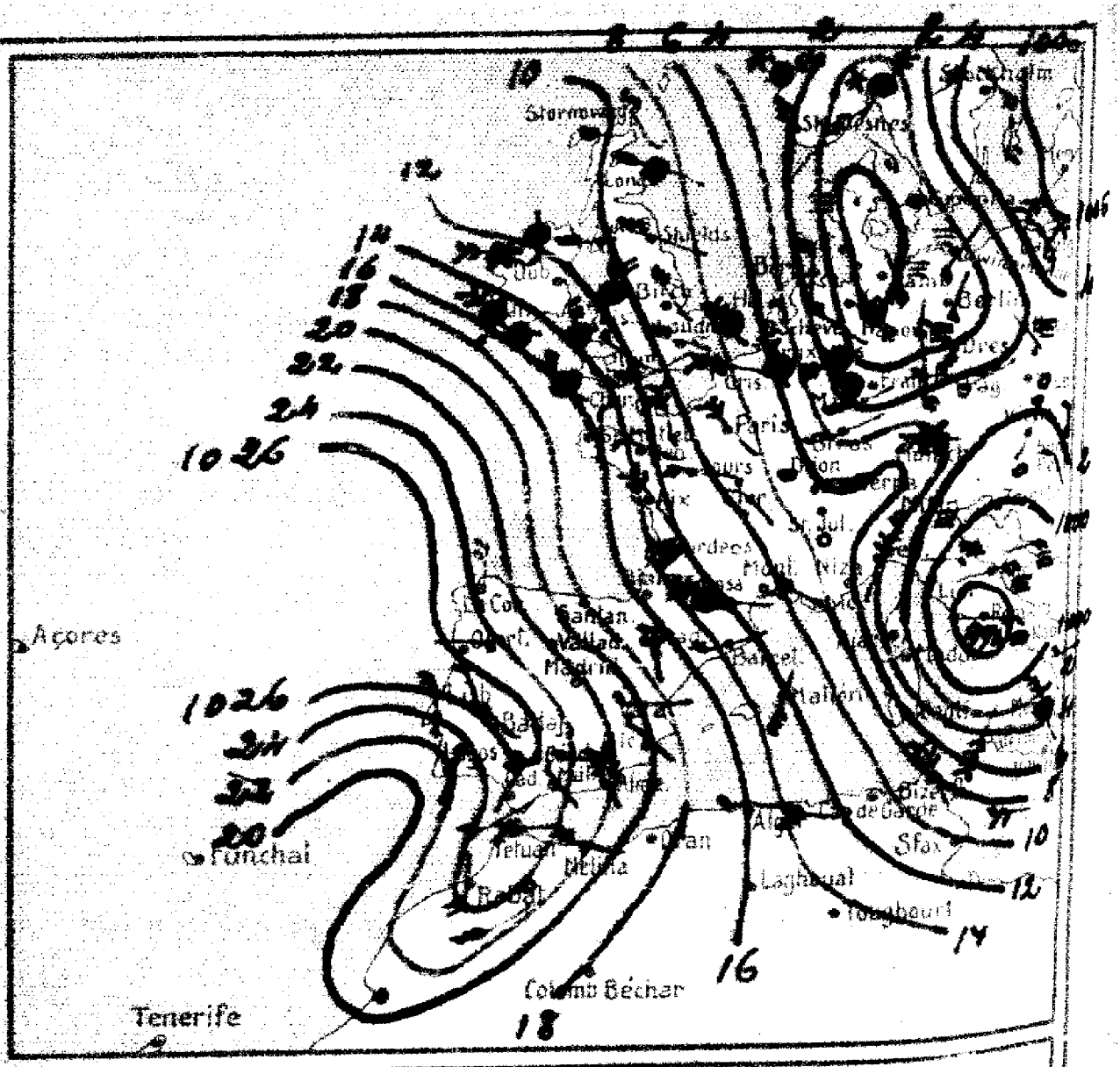

Estado del tiempo en la Europa occidental:

Todo el occidente Europeo se halla bajo la influencia de dos importantes depresiones barométricas situadas en Italia y Dinamarca reinando en ambas tiempo muy variable e inseguro con abundantes lluvias y nevadas por las islas Británicas, mar del Norte, Países Bajos, S de Italia y costas del Cantábrico.

En Extremadura, Andalucía y Levante el tiempo es bueno con cielo semicubierto y vientos flojos de dirección variable.

En Cataluña es probable el régimen de vientos fuertes del N y algunas lluvias y nevadas por la región Pirenaica.

Día 11 de Diciembre de 1926 a 7 horas

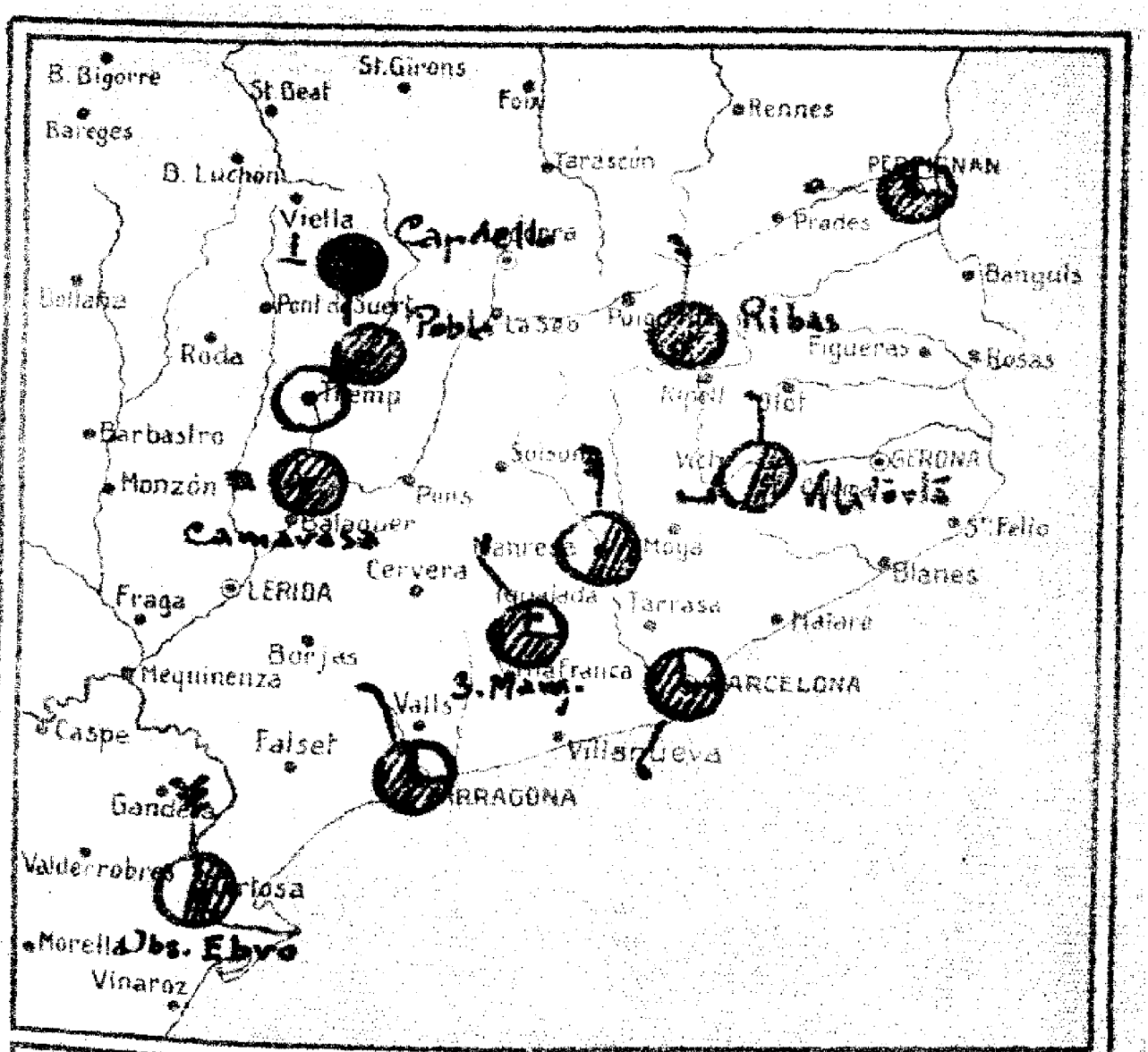

Estado del tiempo en Cataluña a las 8 h:

En Cataluña reina tiempo muy variable con cielo nuboso y vientos moderados de la región Norte.

Llueve por varios puntos de la comarca del Pallars, y alto Pirineo.

Por los llanos de Urgel, Vich y Bages registranse intensas heladas y escarchas.

Temperatura máxima 16° en Barcelona y Tortosa, mínima 5° bajo cero en el lago Estangento.

El Director del Servicio : E. FONTSERÉ

DATOS RECIBIDOS DE CATALUÑA:

Localidad	A las ...... h.				En 24 h.			Observaciones especiales
	Estado del cielo	Viento	Temperatura	Mar	Temp. máx.	Temp. mín.	Precipitación	

Signos usados en las cartas : ═══ viento inferior; ∼∼ mar; ○ despejado; ◐ ½ cubierto; ● cubierto; ≡ niebla; ⌒ rocío; ● lluvia; ✳ nieve; ▲ pedrisco; ⌐ tormenta; ⌴ escarcha; ── presión en milibares; 12 precipitación en 24 h., en milímetros.

S. M. C. - 110



SERVICIO METEOROLÓGICO
DE CATALUÑA

CARTA DEL TIEMPO

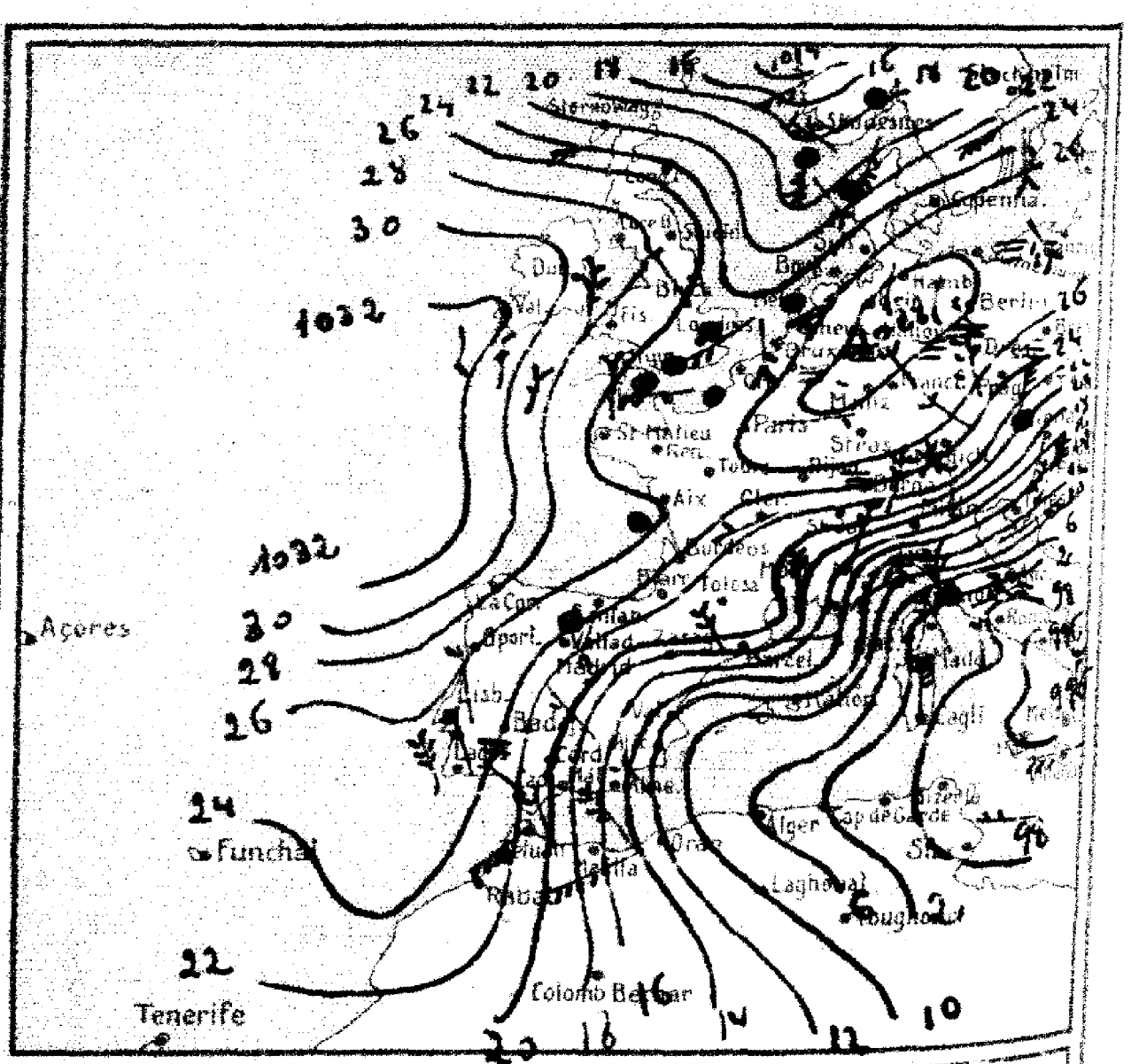

Estado del tiempo en la Europa occidental:

Todo el Mediterráneo se halla bajo los efectos de un importante ciclón cuyo centro nodica en Tarento produciendose vientos fuertes con algunas lluvias y nevadas por las regiones alpinas y mediodía de Francia. En nuestra Península el tiempo es variable dominando vientos fuertes de la región Norte por Extremadura, Andalucía y Castilla. En Cataluña es probable buen tiempo frío exceptuando algunas nevadas por la región pirenaica; En el Ampurdán y Tarragona vientos fuertes

Día 6 de Diciembre de 1926 a 7 horas

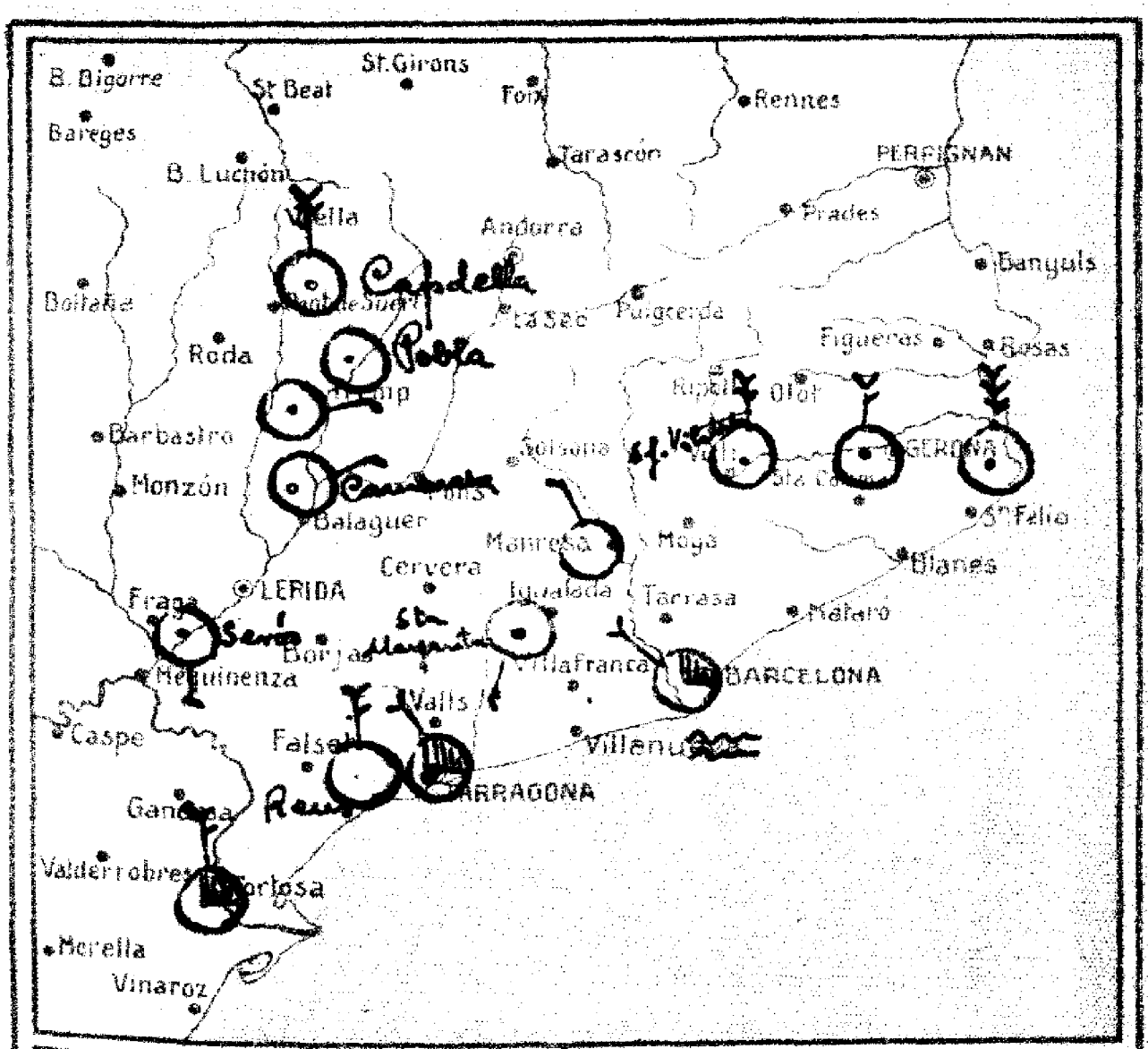

Estado del tiempo en Cataluña a 8 h:

En Cataluña domina cielo despejado y vientos fuera del primer cuadrante particularmente por la provincia de Gerona.

Las temperaturas son bajas en toda la región, siendo las heladas intensas en el Pallars y llano de Urgel.

Máxima en Tarragona 17 grados, mínima en el lago Estangento 9° bajo cero.

EL DIRECTOR DEL SERVICIO : E. FONTSERÉ

DATOS RECIBIDOS DE CATALUÑA:

Localidad	A las ... h. Estado del cielo	Viento	Temperatura	Mar	En 24 h. Temp. máx.	Temp. mín.	Precipitación	Observaciones especiales
Barcelona	id	WNW	7	Marejada	15	5		
S. Adrián			7		18	7		
Vilasorta	Despejado	N	5		9	1		//////
Manresa	id	NW	-2		0	-3		
S. Margarita	id	SW						
Espinosa	1/4	NW	3		15	2		
Gerona	Despejado	N	10		12	5		//////
Estangent			-0		-3	-0		
Mesina			0		4	0		
Sabadell	Despejado	N	-3		0	-3		//////
Pobla	id	Calma	6		9	6		
Tremp	id	NE	3		11	1		
Sanlúcar			-3		1	-5		
Pagar	1/4	N	9	Marejada	13	0		//////
Cambrils	Despejado	NE	8		13	5		⌓
Seró	id	S	7		17	5		
[illegible]	id	N	8					
Ebro	1/4	NNW	10		10	9		
Tarragona	1/4	NW	4		17	4		

Vientos superiores en Obs. Ebro a 7 h.

a 250 m. W 3 m. p. s. a 1.000 m. NNW 17 m. p. s.

a 500 m. NW 3 m. p. s. a 2.000 m. NNW 13 m. p. s.

LUNES 6 DICIEMBRE 1926

Signos usados en las cartas: ⌐ viento inferior; ~ mar; ○ despejado; ◑ 1/2 cubierto; ◍ cubierto; ≡ niebla; ⌓ rocío; ● lluvia; ✳ nieve; ▲ pedrisco; ⌈⌉ tormenta; ⌴ escarcha; " " presión en milibares; 12 precipitación en 24 h., en milímetros.

S. M. C. - 110

SERVICIO METEOROLÓGICO
DE CATALUÑA

CARTA DEL TIEMPO

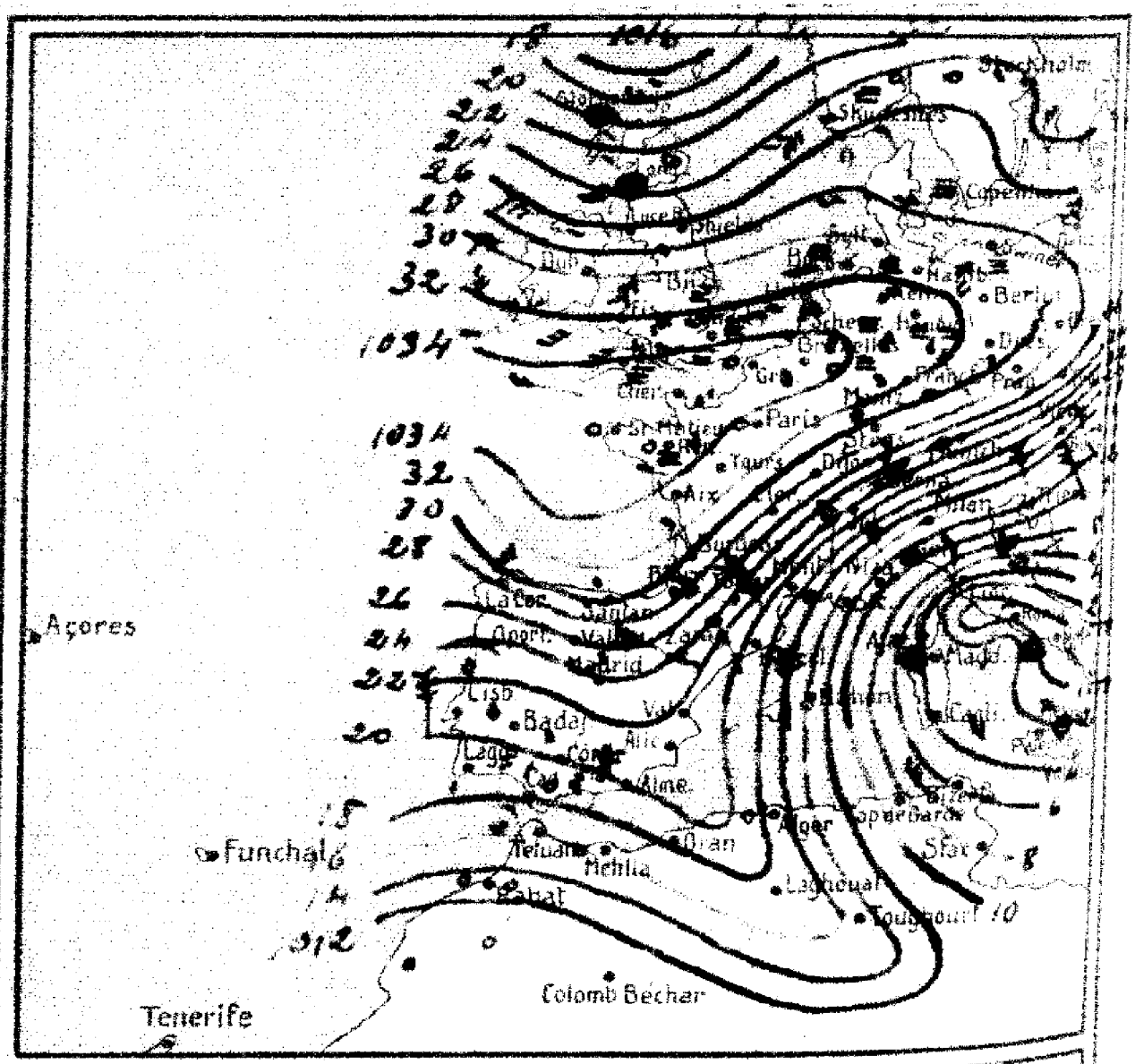

Estado del tiempo en la Europa occidental:

En Italia se hallan las presiones altas produciendo mal tiempo en gran parte del Mediterráneo y vientos fuertes del primer cuadrante en el mediodía de Francia, Baleares y Cerdeña. Las lluvias son generales en Italia y en las islas de Córcega y Sicilia.

En nuestra Península el cielo está despejado pero debido a un ligero mínimo que aparece por el occidente de Marruecos el buen tiempo pierde estabilidad. En Cataluña es probable tiempo variable por la región costera y vientos fuertes del primer cuadrante.

Día 7 de Diciembre de 1926 a las horas

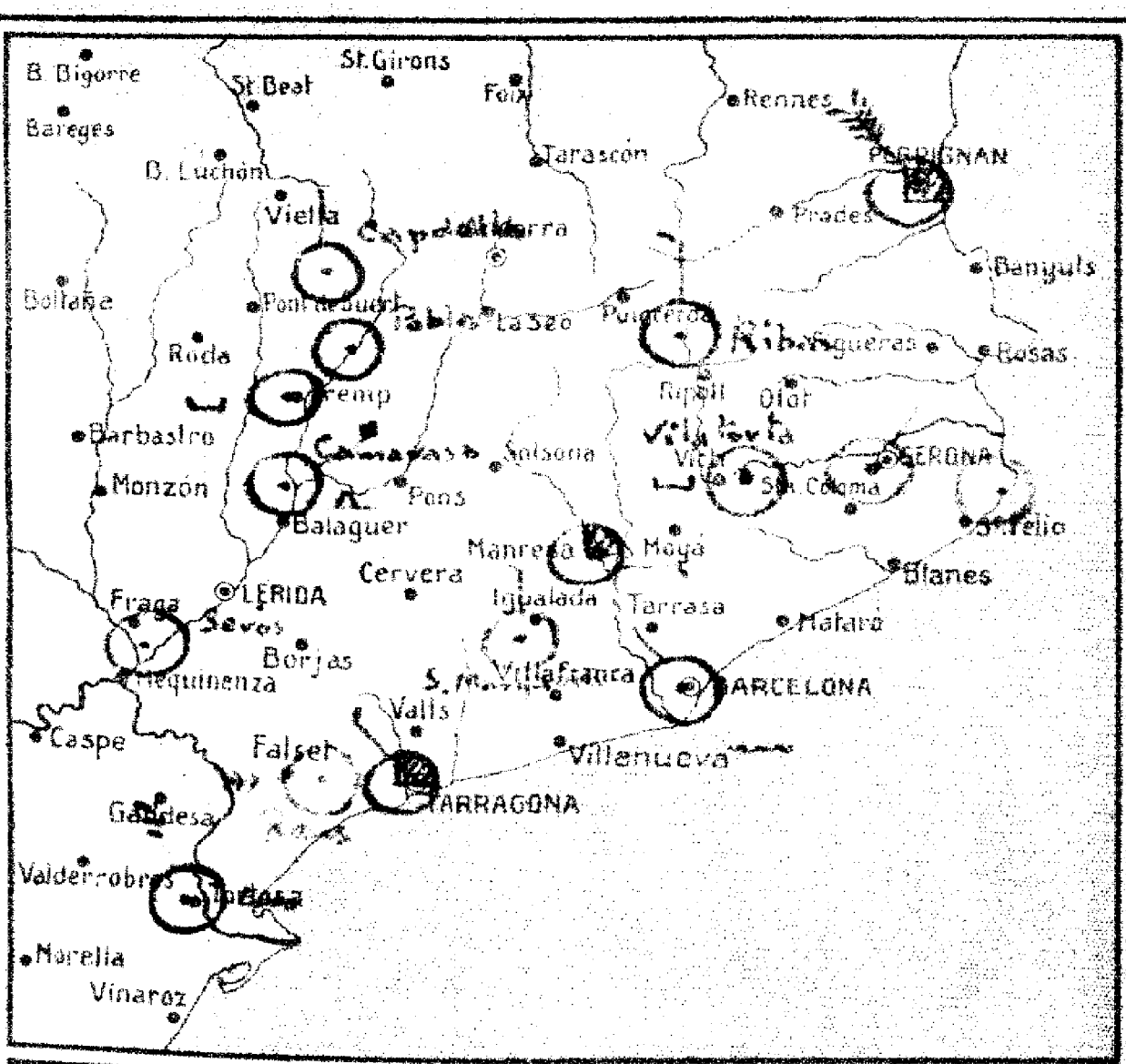

Estado del tiempo en Cataluña a 8 horas:

El cielo está completamente despejado en Cataluña pero por mejía costera aparecen nubes correspondientes al margen la zona nubosa del Mediterráneo.

La temperatura máxima en Barcelona y Tarragona ha sido de 18° y la mínima en San Julián de Vilatorta 6° bajo cero.

Caudal del Segre en Camarasa 100 m³ p.s.

Caudal del Noguera en Tremp 83 m³ p.s.

EL DIRECTOR DEL SERVICIO: E. FONTSERÉ

DATOS RECIBIDOS DE CATALUÑA:

Localidad	A las .... h.				En 24 h.			Observaciones especiales
	Estado del cielo	Viento	Temperatura	Mar	Temp. máx.	Temp. mín.	Precipitación	

Signos usados en las cartas: viento inferior; mar; despejado; ½ cubierto; cubierto; niebla; rocío; lluvia, nieve; pedrisco; tormenta; escarcha; presión en milibares; 12 precipitación en 24 h., en milímetros.

SERVICIO METEOROLÓGICO
DE CATALUÑA

CARTA DEL TIEMPO

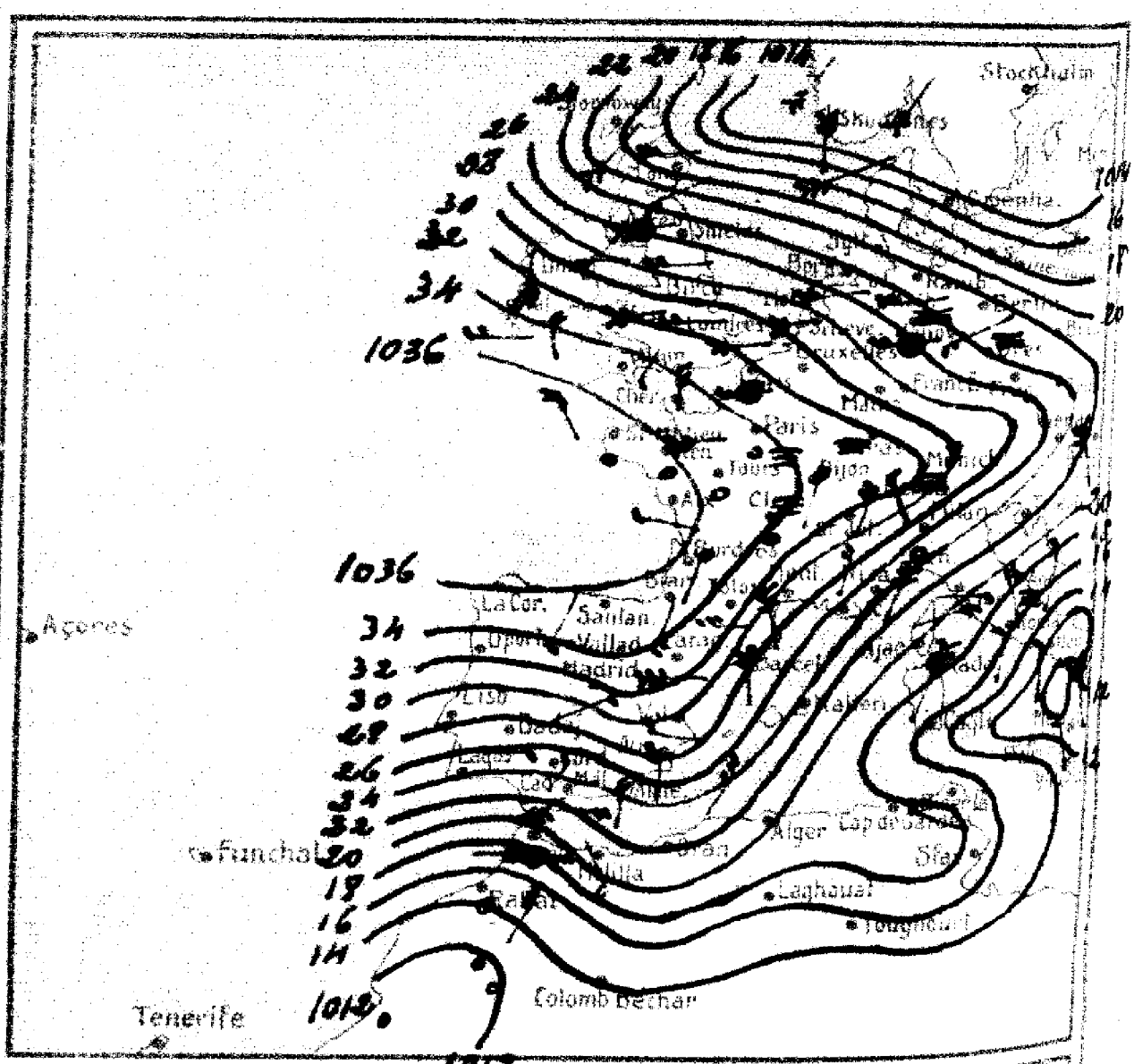

Estado del tiempo en la Europa occidental:

Mejora notablemente el tiempo en la mayor parte del occidente europeo por establecerse el régimen de presiones altas cuyo centro se halla al W de Francia.

La depresión barométrica de Italia pierde importancia pero en el Mediterráneo occidental todavía reinan vientos fuertes y fríos de la región norte.

En Cataluña es probable buen tiempo frío.

Día 8 de Diciembre de 1926 a 1 horas

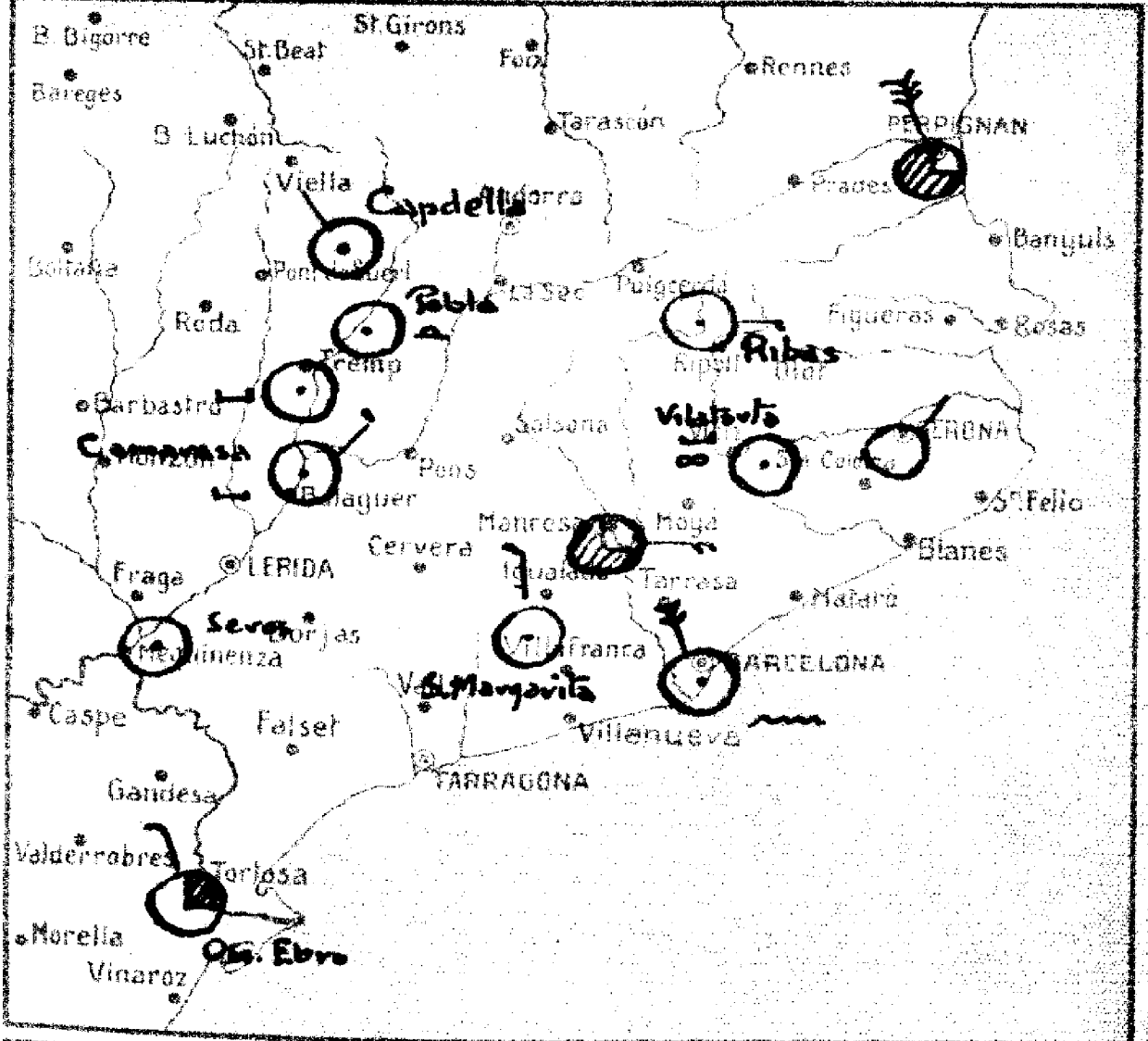

Estado del tiempo en Cataluña a 8 h:

En Cataluña reina buen tiempo con cielo despejado y vientos débiles de la región Norte.

Las temperaturas son bajas, registrándose abundantes e intensas heladas y escarchas siendo las mas importantes las observadas en el Llano de Vich.

La máxima en Barcelona ha sido de 12° y la mínima en San Julián de Vilatorta de 5° bajo cero.

EL DIRECTOR DEL SERVICIO : E. FONTSERÉ

DATOS RECIBIDOS DE CATALUÑA:

Localidad	A las ... h.				En 24 h.			Observaciones especiales
	Estado del cielo	Viento	Temperatura	Mar	Temp. máx.	Temp. mín.	Precipitación	

Signos usados en las cartas: viento inferior; mar; ○ despejado; ◑ ½ cubierto; ◍ cubierto; ═ niebla; rocío; ● lluvia; ✳ nieve; ▲ pedrisco; tormenta; escarcha; presión en milibares; 12 precipitación en 24 h., en milímetros.

SERVICIO METEOROLÓGICO
DE CATALUÑA

CARTA DEL TIEMPO

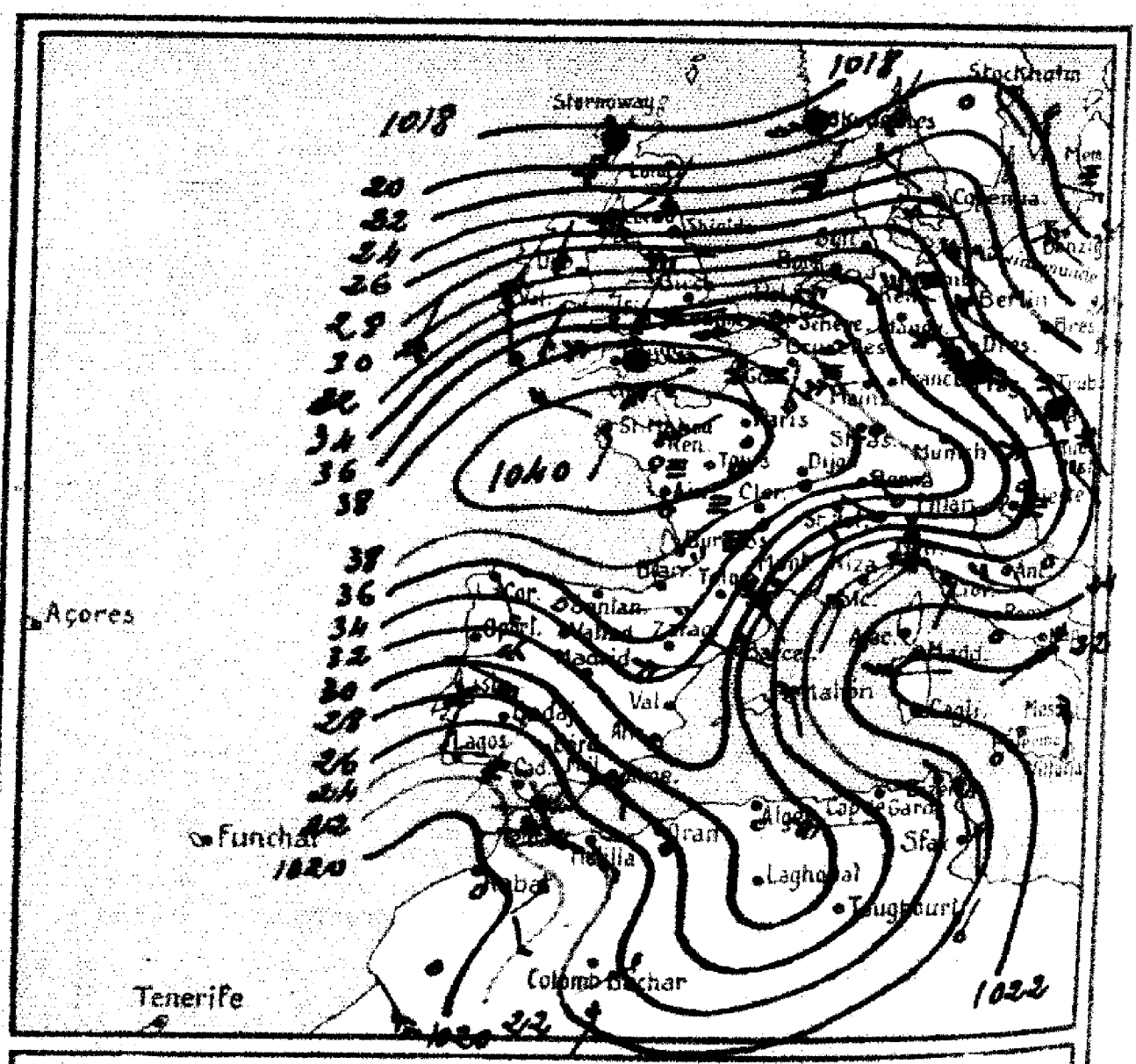

Estado del tiempo en la Europa occidental:

En todo el occidente europeo se ha establecido el régimen de presiones elevadas. Por las Islas Británicas dominan fuertes temporales del SW dando lugar a una depresión que avanza de Poniente a Levante por el Océano Glacial Ártico.

También en el estrecho de Gibraltar reina temporal de Levante motivando un centro de perturbación en maniobras.

En el resto de Europa el tiempo mejora pero se inicia el régimen de abundantes nieblas bajas.

En Cataluña es probable haya tiempo frío y nieblas por el interior.

Día 9 de Diciembre de 1926 a las 7 horas

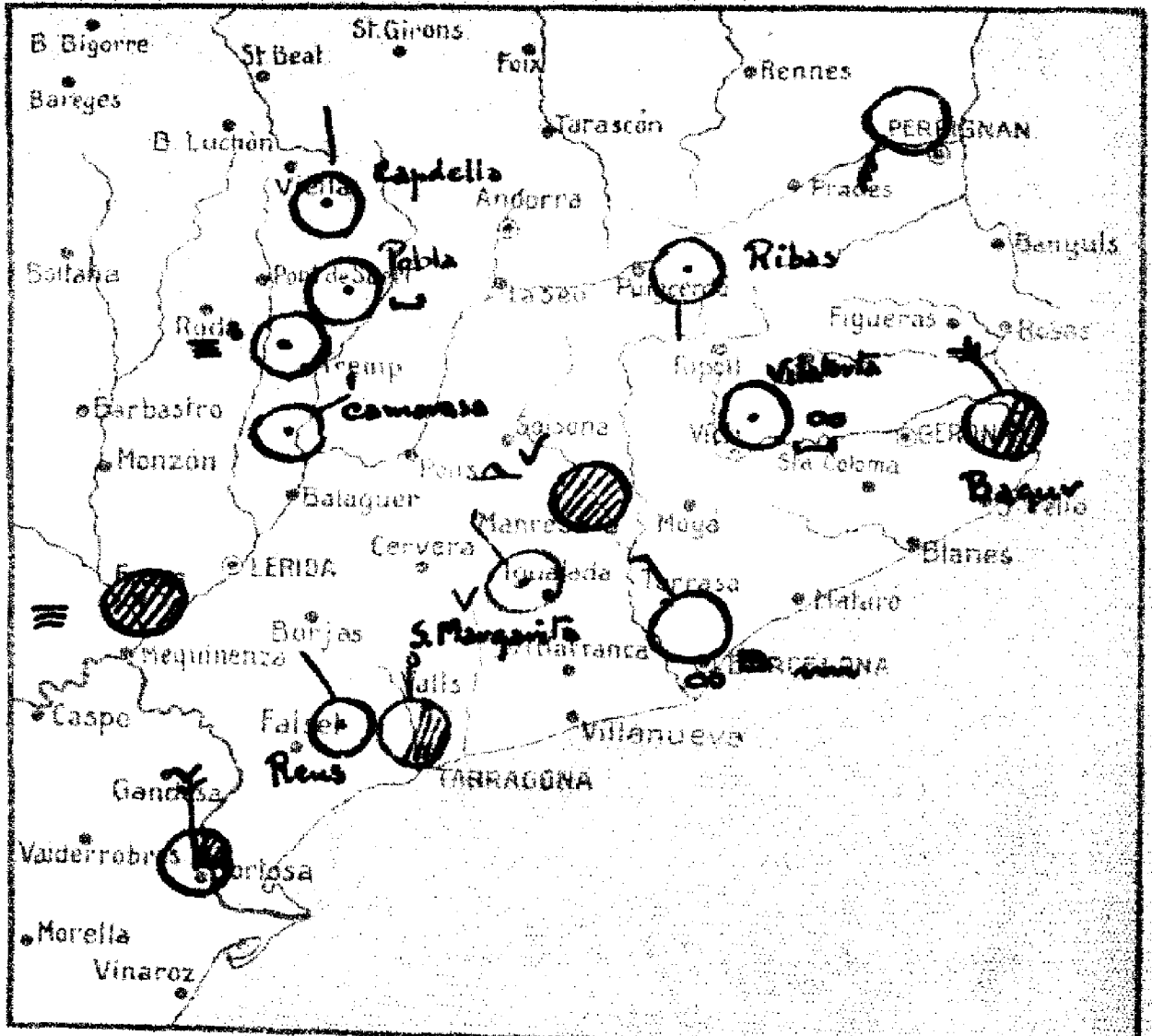

Estado del tiempo en Cataluña.

a 8h:

Abundan por la cuenca de Tremp y llanos de Urgel Vich y Bages. intensas nieblas bajas que disminuyen ligeramente durante las horas de sol.

Las heladas son generales en todos los llanos y valles de nuestra región.

La temperatura máxima ha sido de 18° en Gerona y Tarragona y la mínima de 4° bajo cero en S. J. Vilabertá (Vich). En Barcelona las temperaturas extremas fueron de 11° y 7°.

EL DIRECTOR DEL SERVICIO: E. FONTSERÉ

DATOS RECIBIDOS DE CATALUÑA:

Localidad	A las ... h. Estado del cielo	Viento	Temperatura	Mar	En 24 h. Temp. máx.	Temp. mín.	Precipitación	Observaciones especiales
[illegible]	[illegible]	[illegible]	8	[illegible]	14	7		[illegible]
[illegible]	[illegible]		5		18	8		
[illegible]	[illegible]	calma	-3		13	-4		[illegible]
[illegible]	[illegible]	[illegible]	0		6	-3		[illegible]
[illegible]	despejado	[illegible]						V
[illegible]	[illegible]		6		[illegible]	[illegible]		[illegible]
[illegible]			7		[illegible]	[illegible]		
[illegible]	[illegible]	[illegible]	12	[illegible]	[illegible]	[illegible]		
[illegible]	despejado	[illegible]	-1		[illegible]	-2		
[illegible]			[illegible]		[illegible]	[illegible]		
[illegible]			[illegible]		[illegible]	1		
[illegible]	[illegible]	[illegible]	6		[illegible]	0		
[illegible]	[illegible]	calma	1		10	0		[illegible]
[illegible]	[illegible]	[illegible]	1		[illegible]	-2		[illegible]
[illegible]			[illegible]		[illegible]	0		
[illegible]	[illegible]	calma	1		15	0		
[illegible]	[illegible]	[illegible]	5		[illegible]	3		[illegible]
[illegible]	[illegible]	calma	3		10	3		[illegible]
[illegible]	despejado	[illegible]	10					
[illegible]	[illegible]	N	5		13	4		
[illegible]	[illegible]	N	10		15	8		

Vientos superiores en el Obs. Ebro

[illegible] mps. a 1.000 m. S.W. mps. a 3.000 m. ESE [illegible] mps. [illegible]

SABADO 11 DICIEMBRE 1926

Signos usados en las cartas: [wind symbols] viento inferior; [symbol] mar; ○ despejado; ◐ ½ cubierto; ● cubierto; ≡ niebla; ⌓ rocío; ● lluvia; ✳ nieve; ▲ pedrisco; ⚡ tormenta; ⌴ escarcha; [isobar symbol] presión en milibares; 12 precipitación en 24 h., en milímetros.

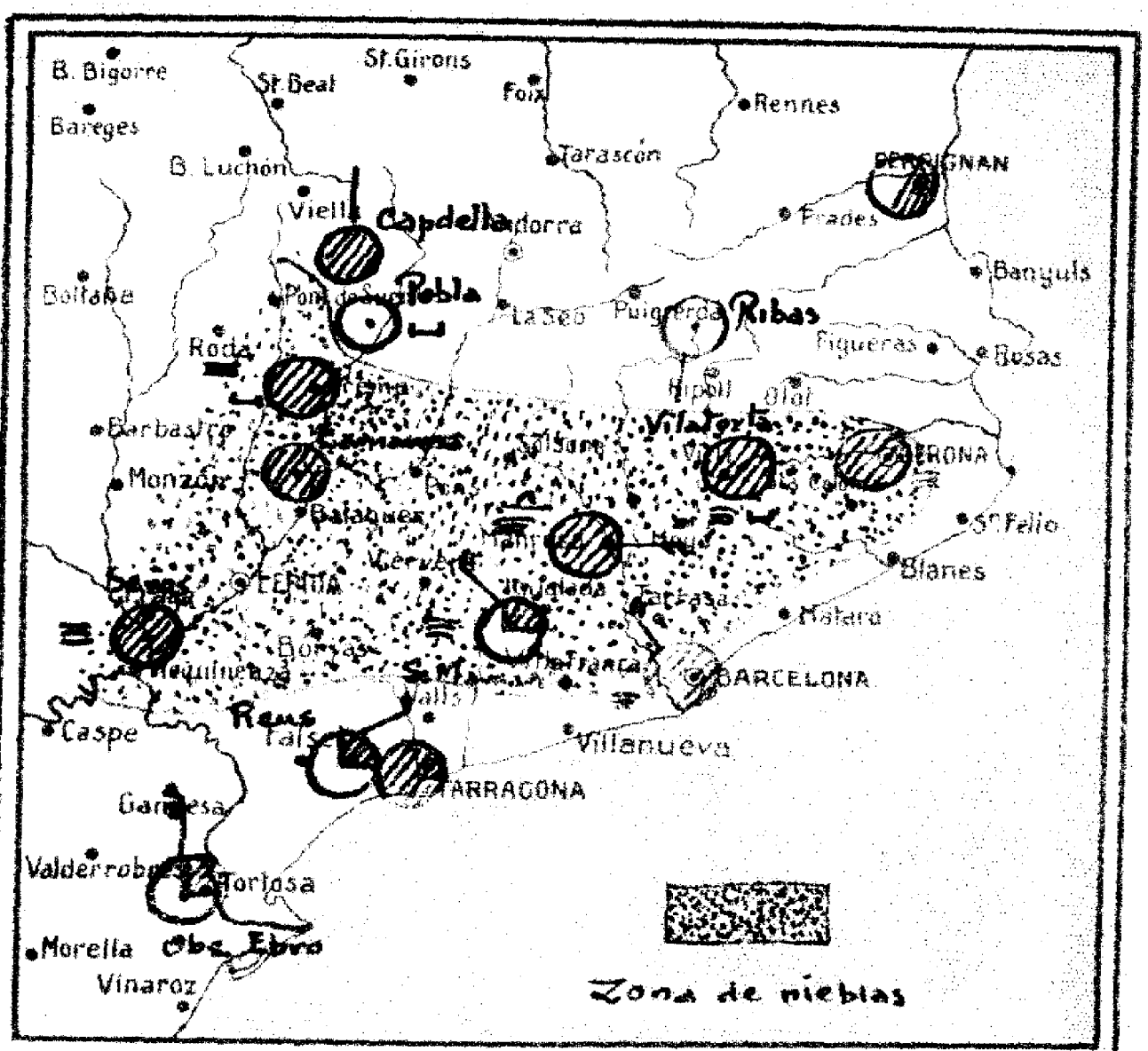

Estado del tiempo en Cataluña a las 8 h:

El régimen de nieblas bajas es casi general en Cataluña particularmente intensas en los llanos de Vich, Urgel y Barpe.

En el resto de la región domina cielo semicubierto con vientos débiles de dirección variable.

La temperatura máxima en Tarragona ha sido de 15° y la mínima de 3° bajo cero en Ribas y Prenp.

EL DIRECTOR DEL SERVICIO : E. FONTSERÉ

DATOS RECIBIDOS DE CATALUÑA:

Localidad	A las .... h.				En 24 h.			Observaciones especiales
	Estado del cielo	Viento	Temperatura	Mar	Temp. máx.	Temp. mín.	Precipitación	

Signos usados en las cartas: [símbolos] viento inferior; [símbolos] mar; [símbolo] despejado; [símbolo] $^1/_2$ cubierto; [símbolo] cubierto; [símbolo] niebla; [símbolo] rocío; [símbolo] lluvia; [símbolo] nieve; [símbolo] pedrisco; [símbolo] tormenta; [símbolo] escarcha; [símbolo] presión en milibares; <u>12</u> precipitación en 24 h., en milímetros.

S. M. C. - 110

SERVICIO METEOROLÓGICO

DE CATALUÑA

CARTA DEL TIEMPO

Estado del tiempo en Cataluña á 8 horas:

En la mayor parte de Cataluña persiste sin gran variación el régimen de nieblas bajas.

La zona de éstas comprende hoy toda la provincia de Lérida y gran parte de los llanos y valles de Ba[illegible] y Gerona.

La temperatura máxima ha sido de 15° [illegible] gona y Barcelona y la mínima de 7° bajo cero en [illegible]

El Director del Servicio : E. FONTSERÉ

DATOS RECIBIDOS DE CATALUÑA:

Localidad	A las 8 h. Estado del cielo	Viento	Temperatura	Mar	En 24 h. Temp. máx.	Temp. mín.	Precipitación	Observaciones especiales
Barcelona	Despejado	WNW	7	llana	15	6		⌓
S. Adrián			8		15	6		
Vilatorta	Cubierto	Calma	3		5	2		≡
Manresa	id	NW	4		7	1		⌓
S. Margarita	id	W						≡
Esplugas	1/4	W	6		13	5		⌒
Fresser								Incomunicado
Gerona	Cubierto	Calma	0		14	-1		
Ribas								Incomunicado
Estanguera			-2		5	-3		
Molinos			-3		4	-3		
Capella	Despejado	N	-2		8	-2		
Pobla	Cubierto	Calma	2		9	1		≡ ⊔
Tremp	id	N	2		6	-2		
Comiols			-2		4	-7		
Camarasa	Cubierto	Calma	4		8	3		≡ ⌓
Seros	id	id	4		5	-1		≡
Reus	Despejado	NE	5					
Ebro	1/4	N	5		12	4		
Tarragona	1/4	N	6		15	5		
Vientos en el Obs Ebro								
a 500 m.	SW 1 m.p.s.			a 2000 m.	W 5 m.p.s.			
a 1000 m.	W 3 m.p.s.			a 3000 m.	WSW 7 m.p.s.			
	MARTES 14 DICIEMBRE 1926							

Signos usados en las cartas : ⌒ ⌒ viento inferior; ~~ mar; ○ despejado; ◐ 1/2 cubierto; ◍ cubierto; ≡ niebla; ⌓ rocío; ● lluvia, ✳ nieve; ▲ pedrisco; ⊏⊐ tormenta; ⊔ escarcha; ⁱⁿ ⁱⁿ presión en milibares; **12** precipitación en 24 h., en milímetros.

S. M. C. - 110



SERVICIO METEOROLÓGICO

DE CATALUÑA

CARTA DEL TIEMPO

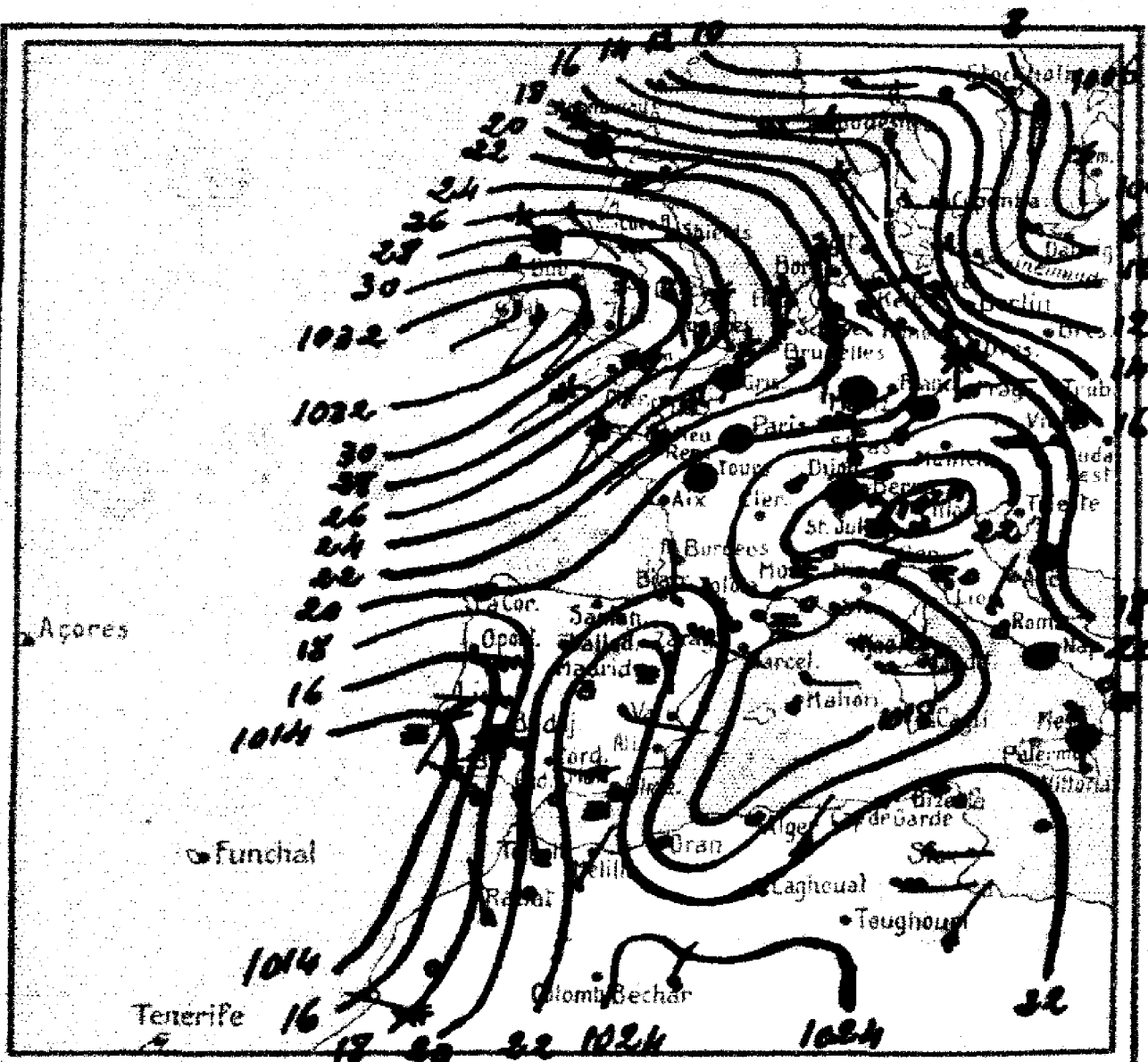

Estado del tiempo en la Europa occidental:

El anticiclón del occidente Europeo se debilita pero todavía subsisten las nieblas por la Europa Central, regiones alpinas y mediodía de Francia.

Por el W de Gibraltar aparece un nuevo centro de perturbación atmosférica por cuyo motivo aumenta la nubosidad en España con tendencia a llover por Extremadura, Andalucía y costas de Portugal.

En Cataluña es probable tiempo inseguro abundando las nieblas y neblinas.

Día 16 de Diciembre de 1926 a 7 horas

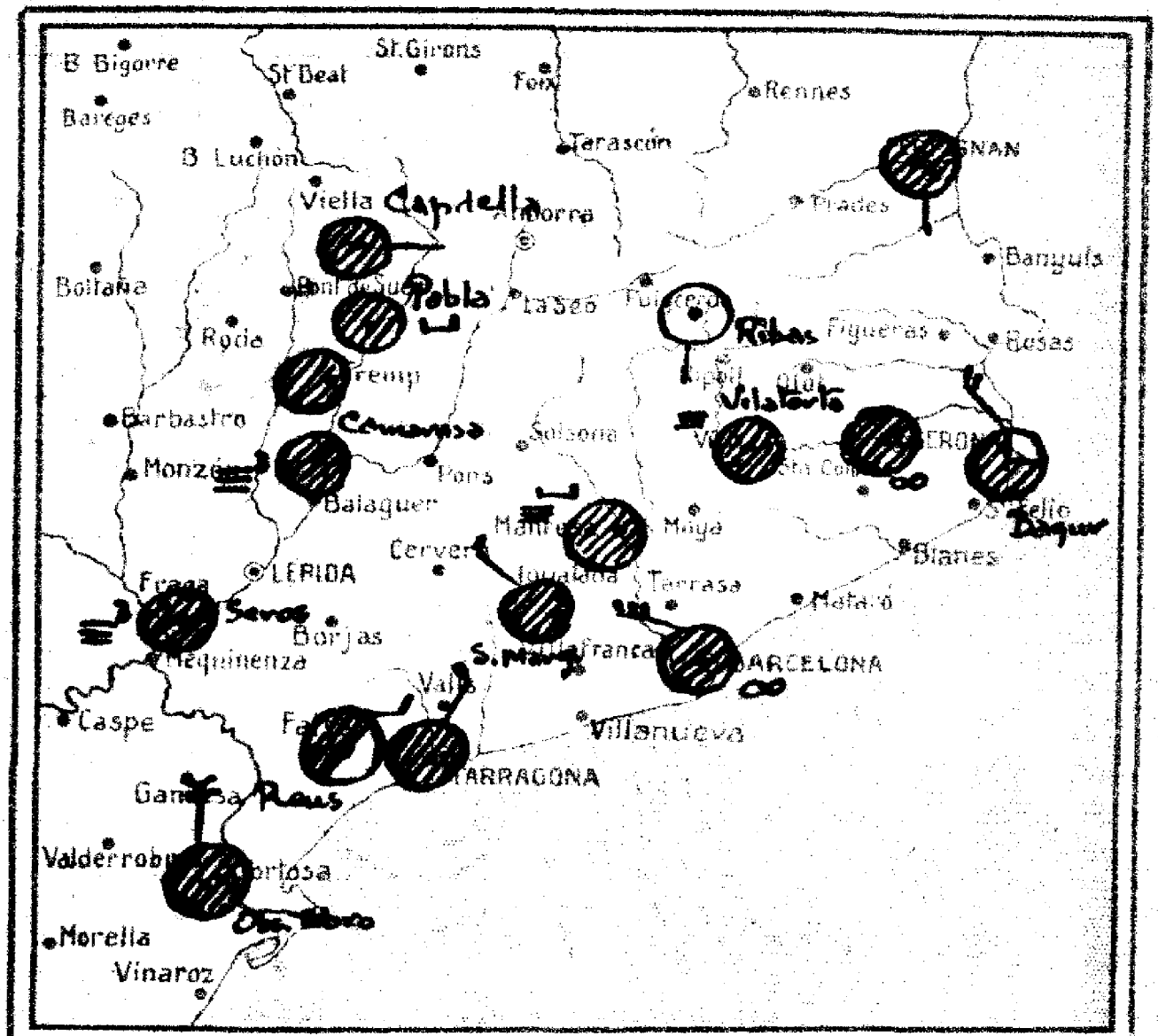

Estado del tiempo en Cataluña a las 8 horas:

En toda Cataluña reina cielo completamente cubierto persistiendo las nieblas en las mismas zonas de ayer o sea en la provincia de Lérida y gran parte de las de Barcelona y Gerona.

Temperatura máxima 15° en Gerona, mínima 1° bajo cero en Conviolo.

EL DIRECTOR DEL SERVICIO : E. FONTSERÉ



SERVICIO METEOROLÓGICO

DE CATALUÑA

CARTA DEL TIEMPO

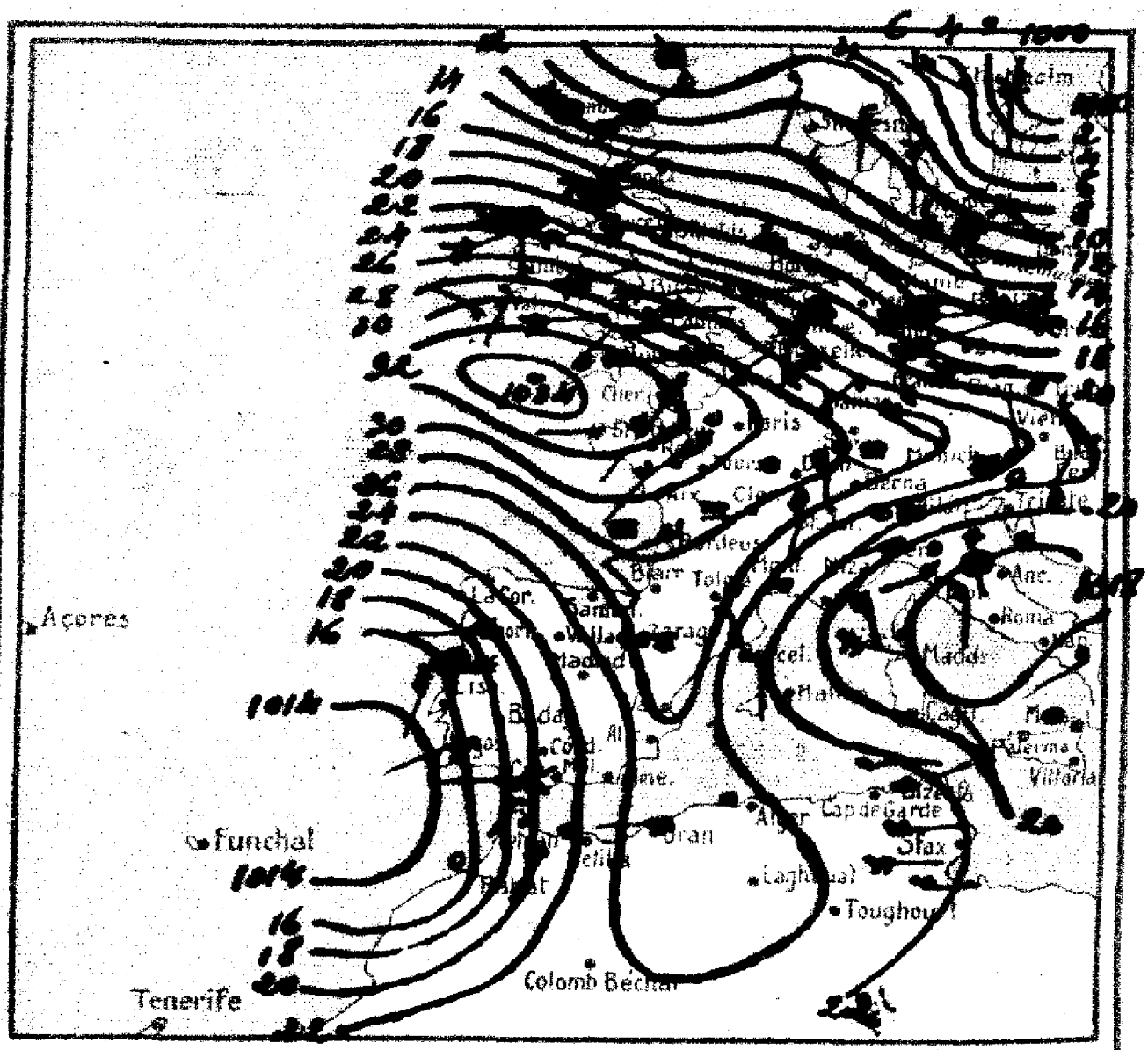

Estado del tiempo en la Europa occidental:

El anticiclón del Canal de la Mancha se debilita bajo la influencia de una importante depresión barométrica situada en el mar Báltico y la probable proximidad de un nuevo ciclón que procedente del Atlántico septentrional se dirige hacia Escocia. En Alemania existe una importante zona de lluvias y nevadas producidas por el frente polar de la depresión báltica. La depresión señalada ayer al oeste de Marruecos persiste estacionaria habiéndose establecido el temporal en el estrecho de Gibraltar. En Cataluña es probable buen tiempo frío y nieblas abundantes por el interior.

Día 16 de Diciembre de 192 a 7 horas

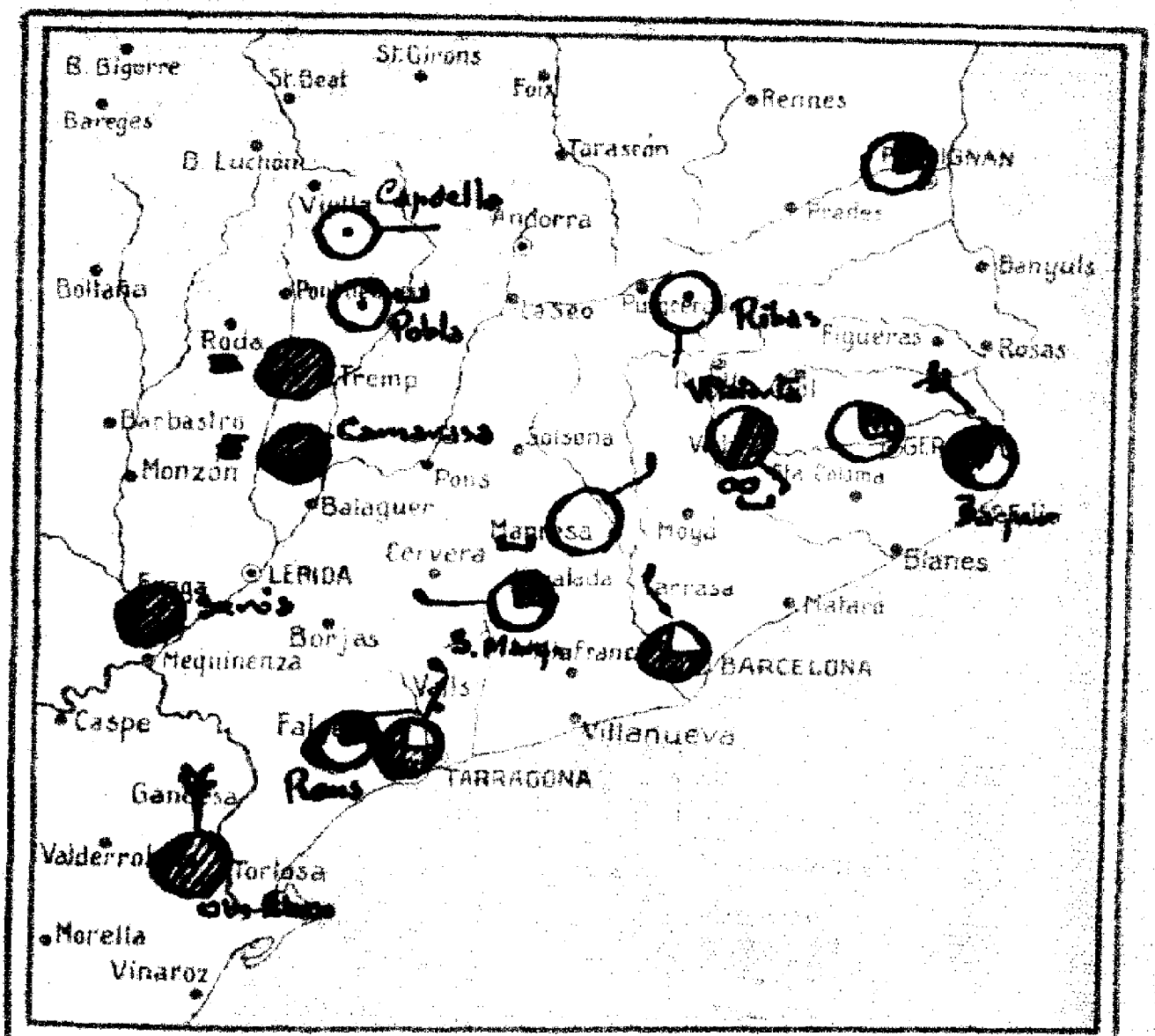

Estado del tiempo en Cataluña: a las 8 horas:

El tiempo en Cataluña ha mejorado notablemente respecto a ayer pero por los Llanos de Urgel, Vich y Bages continúa estacionario el régimen de nieblas y neblinas matinales.

La temperatura máxima ha sido de 11° en Tarragona y la mínima de 0° bajo cero en el lago Estanguento

EL DIRECTOR DEL SERVICIO : E. FONTSERÉ

SERVICIO METEOROLÓGICO

DE CATALUÑA

CARTA DEL TIEMPO

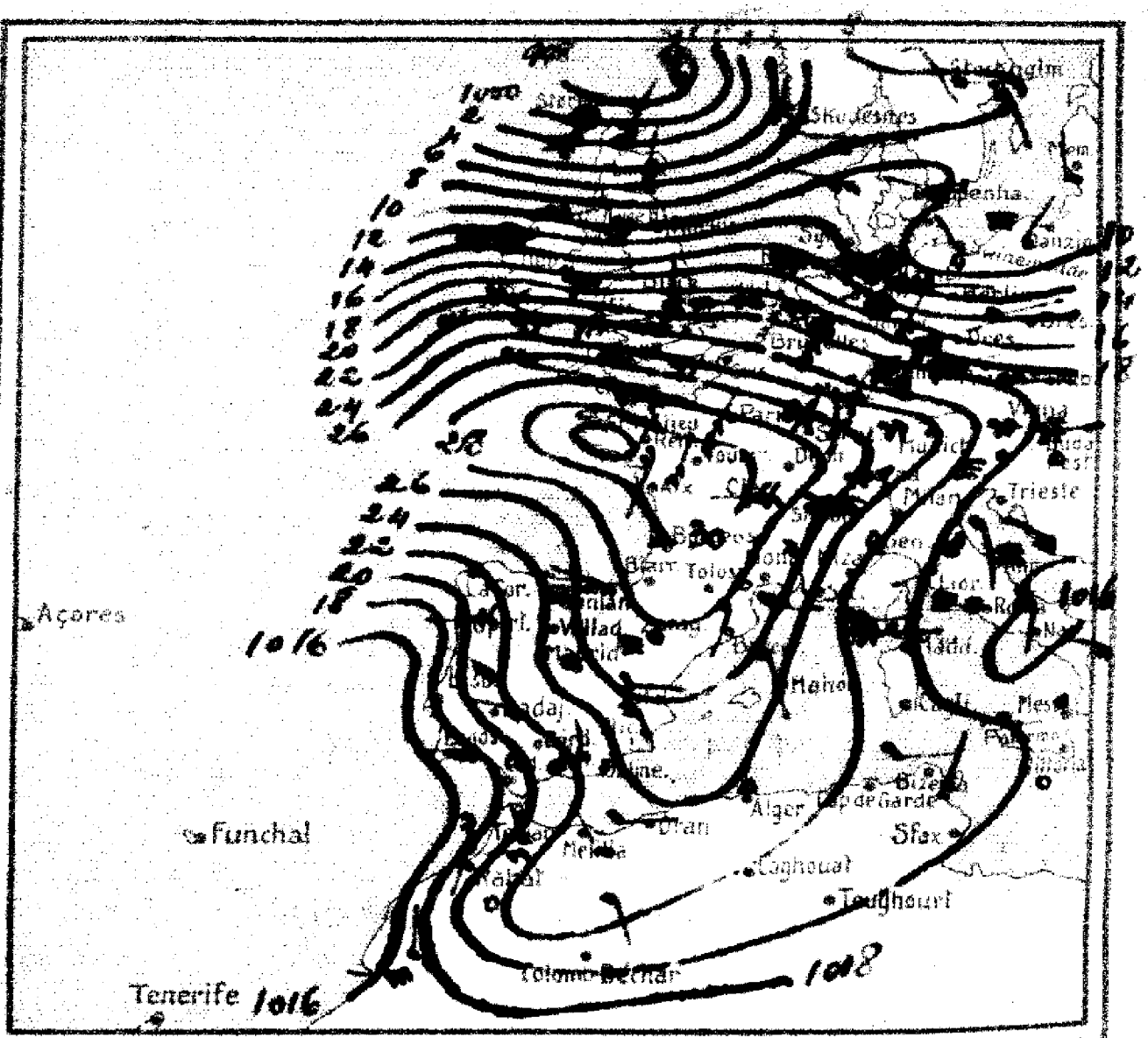

Estado del tiempo en la Europa occidental:

Por todo el Norte de Europa reinan vientos fuertes del oeste acompañados de algunas lluvias y nevadas a causa de una importante y extensa depresión barométrica situada en Escocia y cuya trayectoria se dirige hacia Escandinavia.

En nuestra Península dominan en general altas presiones con cielo despejado en la vertiente Mediterránea y nuboso en el resto.

En Cataluña es probable buen tiempo y nieblas por el interior.

Día 17 de Diciembre de 1926 a 7 horas.

DATOS RECIBIDOS DE CATALUÑA:

Localidad	A las 8 h. Estado del cielo	Viento	Temperatura	Mar	En 24 h. Temp. máx.	Temp. mín.	Precipitación	Observaciones especiales
Barcelona	Despejado	NNE	7		16	6		≡ ⌓
S. Adrián	id		4		15	4		
Vilatorta	id	Calma	-3		12	-5		⌴ ⌒
Manresa	id	id	-1		7	-3		⌴
S. Margarita	id	SW						
Esplugas	id	N	5		13	4		≡ ⌓
Fresser	id		2		11	1		
Ribas	id	NW	-3		8	-4		
Estancrona			-1		7	-4		
Molinos			0		7	0		
Capdella	Despejado	N	-2		6	-2		
Pobla	id	Calma	0		8	0		≡ ⌴
Tremp	Cubierto	id	-1		7	-1		≡ ⌴
Comiols								Intermitente
Gerona	Cubierto	Calma	0		16	-1		∼
Camarasa	id	id	9		11	4		≡
Serós	id	id	4		7	4		≡
Reus	Despejado	S	3					
Ebro	id	N	5		10	4		⌴
Tarragona	id	NNW	5		15	4		
Vientos superiores en el Obs. Ebro								
a 500 m.	WNW 7 m.p.s.			a 3.000 m.	N	5 m.p.s.		
a 1000 m.	WSW 1 m.p.s.			a 5.000 m.	NE	8 m.p.s.		
	VIERNES 17 DICIEMBRE 1926							

Signos usados en las cartas: ⌐ ⌐ viento inferior; ≈ ≈ mar; ○ despejado; ◑ ½ cubierto; ◍ cubierto; ≡ niebla; ⌓ rocío; ● lluvia, ✳ nieve; ▲ pedrisco; ⌐ tormenta; ⌴ escarcha; ⌐ ⌐ presión en milibares; 12 precipitación en 24 h., en milímetros.

S. M. C. - 110



SERVICIO METEOROLÓGICO

DE CATALUÑA

CARTA DEL TIEMPO

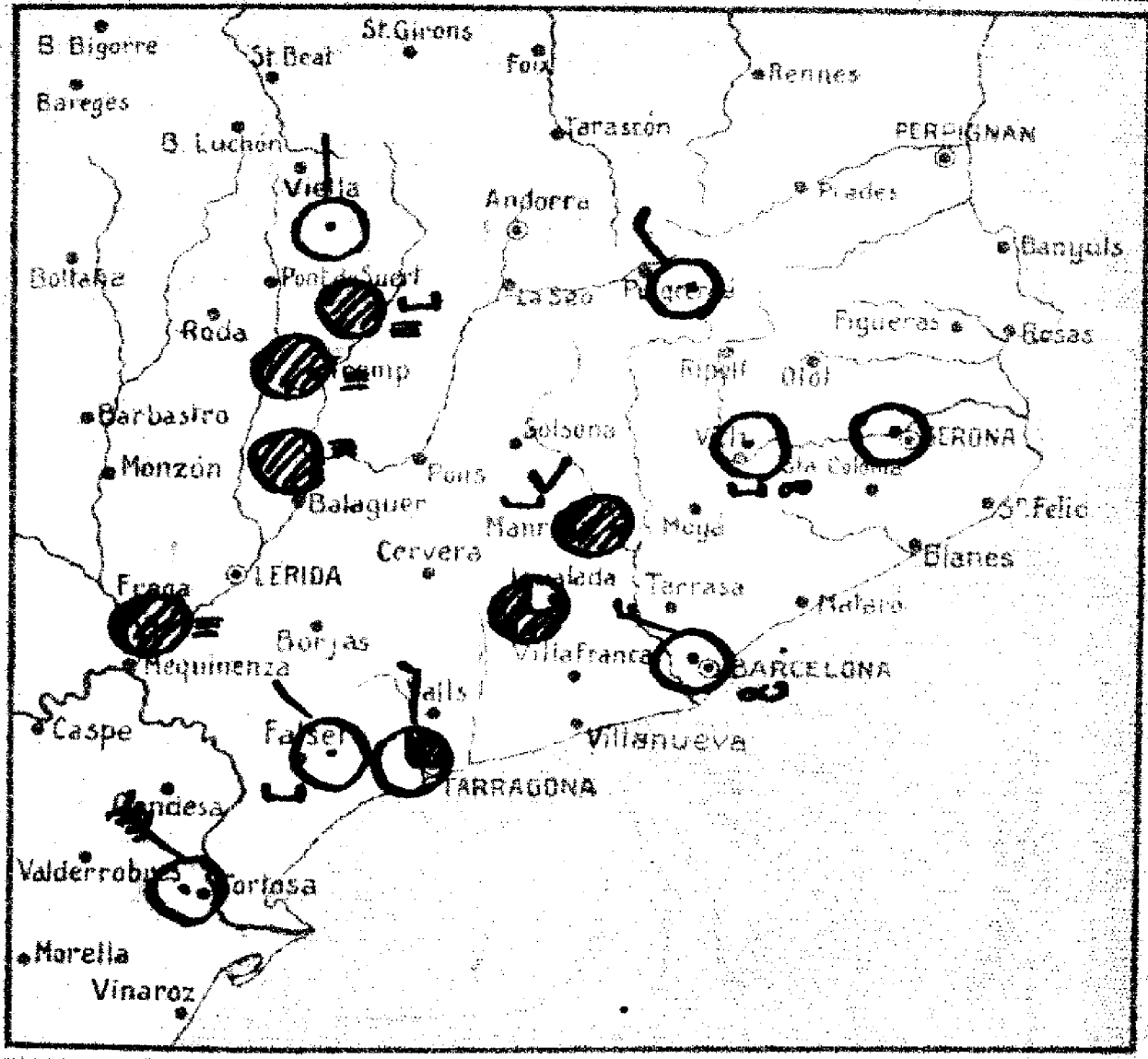

Estado del tiempo en Cataluña a 8 horas:

El tiempo en Cataluña es variable reinando vientos fuertes y fríos por la región costera.

Las nieblas y heladas son intensas por la cuenca de Urgel y llanos de Urgel, Vich y Bages.

El descenso de la temperatura se acentúa: registrando mínimas de 8° bajo cero por Vich, Manresa y Solsona.

EL DIRECTOR DEL SERVICIO: E. FONTSERÉ

SERVICIO METEOROLÓGICO

DE CATALUÑA

CARTA DEL TIEMPO

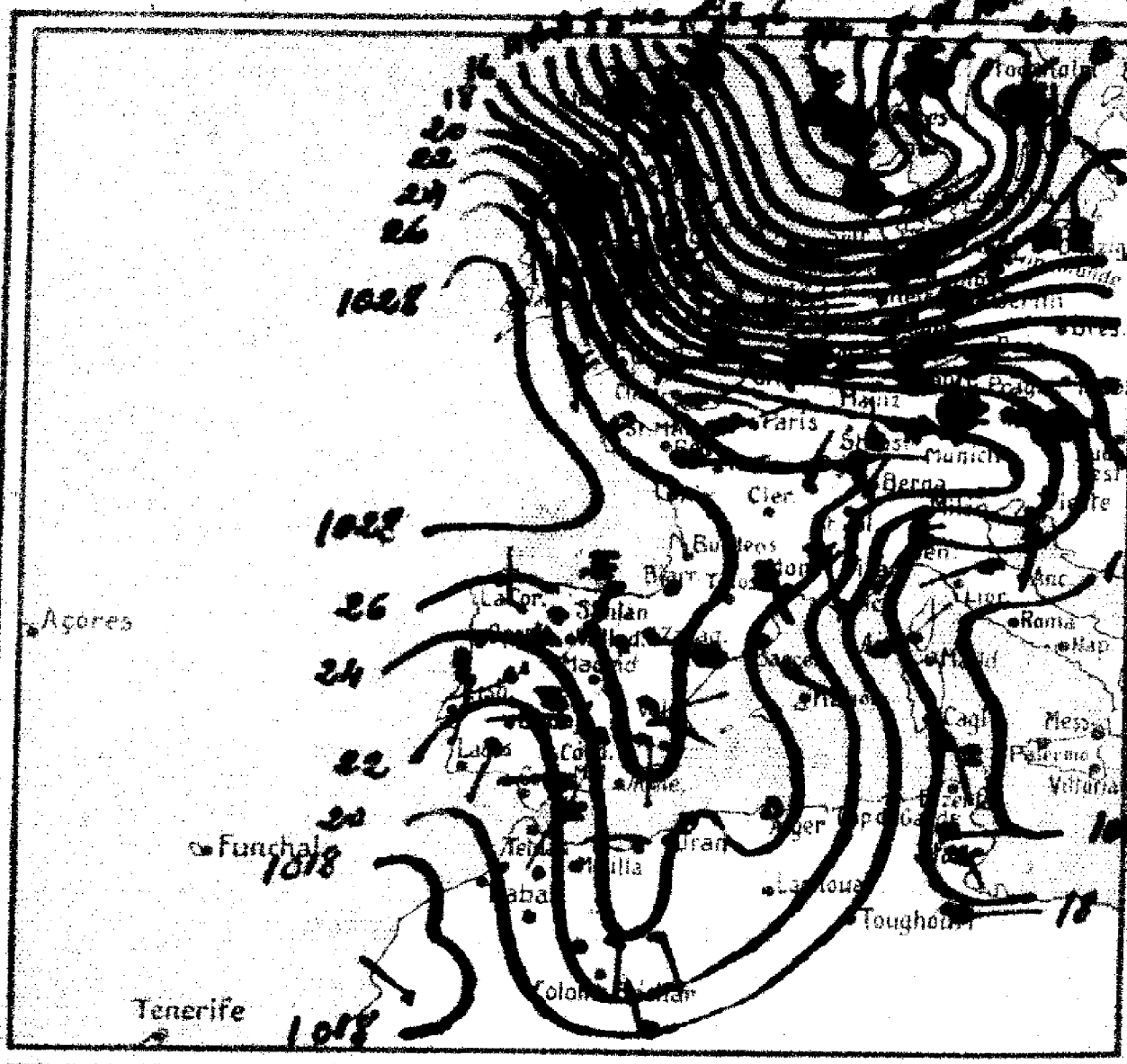

Estado del tiempo en la Europa occidental :

Bajo la influencia de un importante ciclón situado en Dinamarca se registran fuertes temporales por las Islas Británicas y Países Bajos siendo muy notable asimismo la zona de lluvias y nevadas producidas por el contacto de las corrientes polar y tropical que tiene lugar en las costas de Alemania. En España dominan altas presiones abundando las nubes y nieblas por Cantabria y Galicia. En el estrecho de Gibraltar se establece nuevamente el dominio anticiclónico con mínimo barométrico relativo al W de Marruecos. En Cataluña es probable haya tiempo frío y abundantes nieblas por la persistencia de Lérida.

Día 10 de Diciembre de 1926 a las 7 horas

DATOS RECIBIDOS DE CATALUÑA:

Localidad	A las 8 h. Estado del cielo	Viento	Temperatura	Mar	En 24 h. Temp. máx.	Temp. mín.	Precipitación	Observaciones especiales
Barcelona	Despejado	Calma	6	[illegible]	13	6		[illegible]
S. Adrián	Buen tiempo		3		14	3		
Manresa	Cubierto	N	0		5	-3		≡ ⌴
S. Margarita	id.	Calma						
Espiegas	Despejado	NW	2		12	5		≡ ⌓
Fresser	Buen tiempo		3		11	0		
Bagur	1/4	NW	11	[illegible]	15			
Rivas	Despejado	Calma	-1		5	-2		
Estangento			1		2	-3		
Molinos	Buen tiempo		0		8	-1		
Capdella	Despejado	N	0		8	-1		
Tobla	Cubierto	Calma	1		5	0		≡ ⌴
Tremp	id.	id.	-2		1	-4		≡
Gerona	Despejado	id.	0		15	0		
Camarasa	Cubierto	NE	11		8	2		≡
Serés	id.	Calma	0		12	-2		≡
Reus	Despejado	N	8					
Ebro	id.	NW	7		16	7		
Tarragona	id.	NE	9		16	7		

Vientos superiores en el Obs. Ebro

a 500 m. WSW 2 m.p.s. a 3.000 m. WNW 5 m.p.s.

a 1000 m. W 3 m.p.s. a 5.000 m. N 13 m.p.s.

LUNES 20 DICIEMBRE 1926

Signos usados en las cartas: ⌐ ⌐ viento inferior; ~ ≈ mar; ○ despejado; ◑ 1/2 cubierto; ◎ cubierto; ≡ niebla; ⌓ rocío; ● lluvia, ✳ nieve; ▲ pedrisco; ⌈⌉ tormenta; ⌴ escarcha; " — " presión en milibares; **12** precipitación en 24 h., en milímetros.

S. M. C. - 110

SERVICIO METEOROLÓGICO

DE CATALUÑA

CARTA DEL TIEMPO

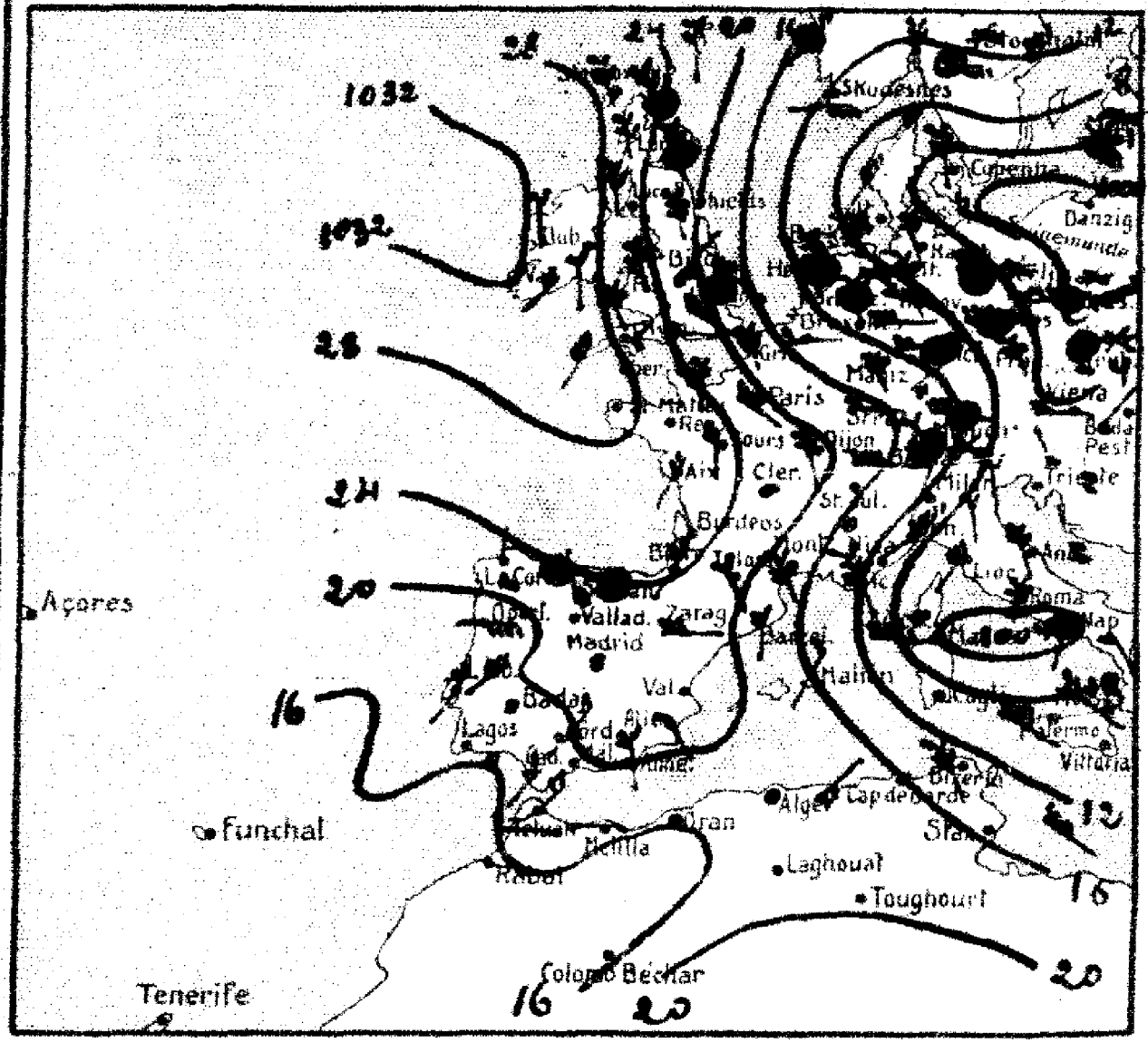

Estado del tiempo en la Europa occidental:

En las costas del Báltico radica una fuerte depresión con nevadas en Alemania, Noruega y Checoslovaquia y lluvias en el mar del Norte. Las altas presiones tienen su centro al W de Irlanda. Reinan temporales del Norte en Inglaterra. En la Península Ibérica hay buen tiempo, con ligeras Bonizas en el Cantábrico. En Cataluña son probables vientos fríos de la región del Norte.

Día 31 de Diciembre de 1926 a 7 horas

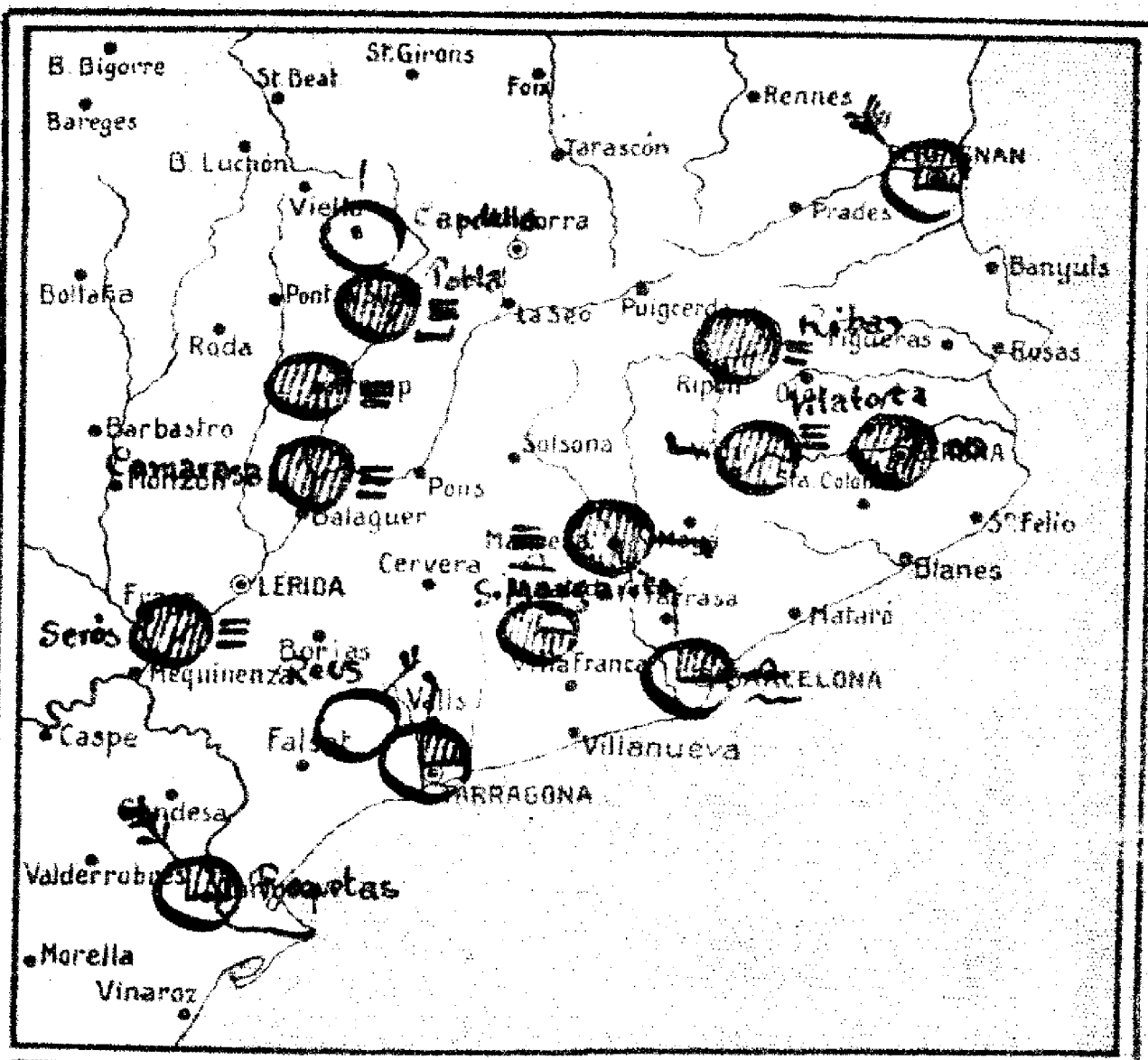

Estado del tiempo en Cataluña a 8 h.

En todo el Principado se registran abundantes nubes con vientos fuertes del NW y N en la provincia de Tarragona. En las de Lérida, Gerona y Barcelona existen vastas regiones de nieblas.

La temperatura máxima ha sido de 17° en Gerona y Tortosa; la mínima de 6° bajo cero en San Julián de Vilatorta.

El Director del Servicio : E. FONTSERÉ

DATOS RECIBIDOS DE CATALUÑA:

Localidad	A las 8 h. Estado del cielo	Viento	Temperatura	Mar	En 24 h. Temp. max.	Temp. min.	Precipitación	Observaciones especiales
Barcelona	1/4	N	9	Despejado	14	6		⌓
S. Adrián	—	—	6		16	7		
Vilafonta	Cubierto	W	-4		9	-6		≡ ⌴
Manresa	id	E	1		5	0		≡ ⌓
Sta Margarita	3/4	Calma	—		—	—		
Esplugas	1/2	NNW	6		12	4		⌓
Pressen	Buen tiempo		4		12	2		
Ribas	Cubierto	Calma	-3		5	-4		
Estangento	—	—	0		4	-1		
Molinos	Buen tiempo	—	1		9	0		
Espadella	Despejado	N	6		8	0		
Pobla	Cubierto	Calma	1		8	0		≡ ⌴
Ocampo	id	id	-1		2	-2		≡
Gerona	id	id	10		17	0		∞
Camarasa	id	id	5		8	3		≡ ⌓
Serós	id	id	3		5	-1		≡
Reus	Despejado	NE	5		—	—		
Ebro	1/4	NW	12		17	4		
Tarragona	1/4	NNE	7		15	6		

Vientos superiores en el Cto Ebro

a 500 m NW 8 m.p.s. — a 3000 m NW 5 m.p.s.

a 1000 " NW 6 m.p.s. — a 4000 " WNW 7 m.p.s.

a 2000 " W 5 m.p.s.

Martes 21 Diciembre 1926

Signos usados en las cartas : ⌒ ⌒ viento inferior; ~ ≈ mar; ○ despejado; ◑ 1/2 cubierto; ◍ cubierto; ≡ niebla; ⌓ rocío; ● lluvia, ✳ nieve; ▲ pedrisco; ⌈⌉ tormenta; ⌴ escarcha; 1° ——— 1° presión en milibares; 12 precipitación en 24 h., en milímetros.

S. M. C. - 110

SERVICIO METEOROLÓGICO

DE CATALUÑA

CARTA DEL TIEMPO

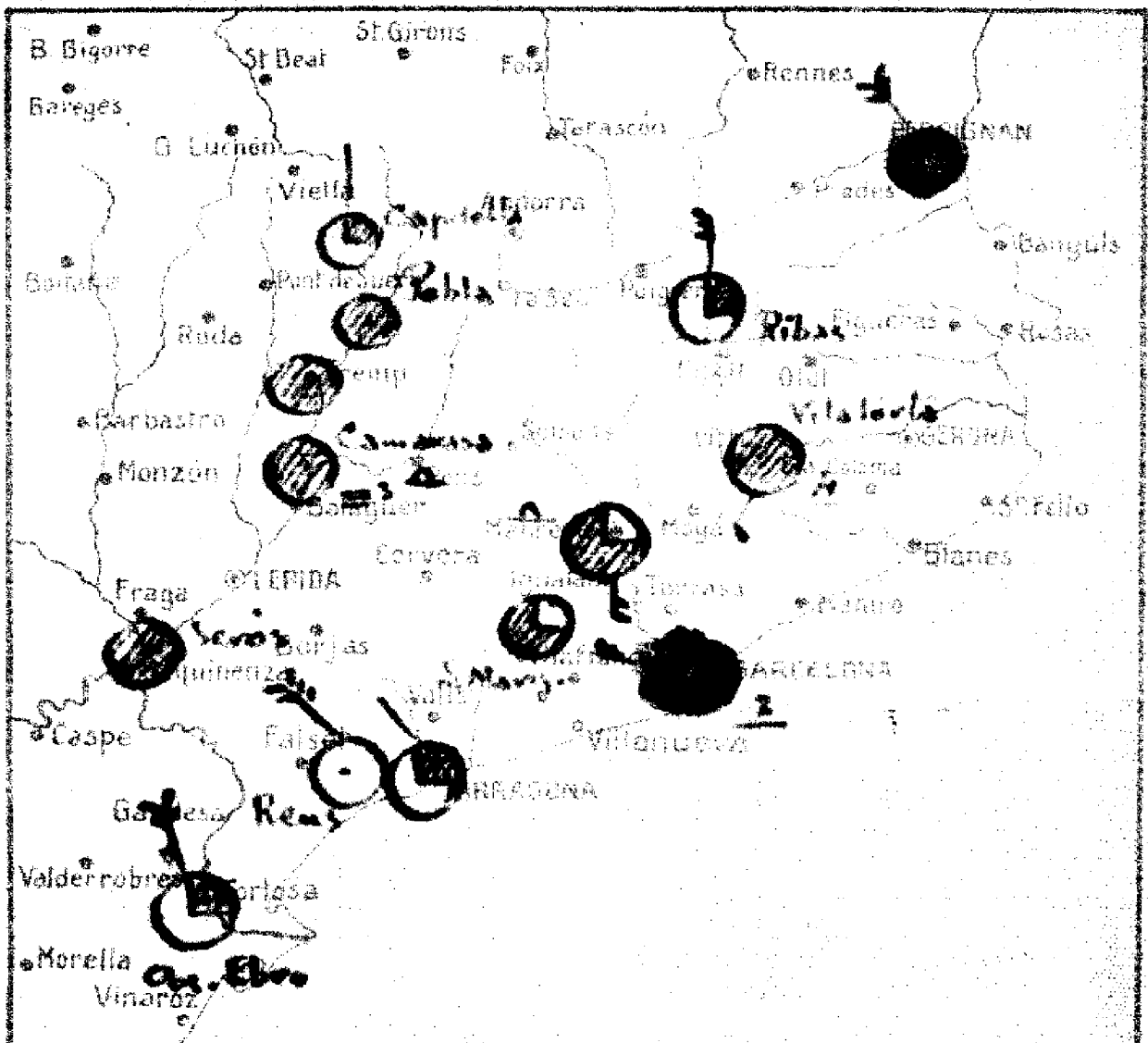

Estado del tiempo en Cataluña : a 8 h:

El tiempo es muy variable e inseguro por toda Cataluña intensificándose el frío con vientos del Norte.

Ha nevado ligeramente por los alrededores del llano de Vich.

La temperatura máxima ha sido de 15º en Valls y la mínima de 9º bajo cero en el lago Estangento.

El Director del Servicio : E. FONTSERÉ

DATOS RECIBIDOS DE CATALUÑA:

Localidad	A las 8 h. Estado del cielo	Viento	Temperatura	Mar	En 24 h. Temp. máx.	Temp. mín.	Precipitación	Observaciones especiales
Barcelona	Cubierto	WNW	5	[illegible]	13	4	3	●
S. Adrián	id		5		16	4		
Vilaseca	id	SW	1		11	1	4	
Manresa	3/4	S	2		6	1		⌓
S. Margarita	3/4	Calma						
Esplugas	Cubierto	N	5		14	5	2	●
Fresser			7		11	-2		
Ribas	1/4	N	-1		4	-3		⌿
Estangento			-4		2	-9		
Molinos			-1		7	-2		
Candella	1/4	N	2		8	1		
Tobia	Cubierto	Calma	2		8	1		
Tremp	id	id	-1		1	-3		
Comiols	id		-6		3	-7		
Camarasa	id	Calma	4		6	3		≡ ⌓
Seiós	id	id	2		6	1		
Reus	Despejado	NW	4					⌿
Ebro	1/4	NNW	7		15	6		
Tarragona	1/4	NW	5		14	5		

Vientos superiores en el Obs. Ebro

a 500 m. WNW 13 m.p.s. a 2.000 m. WNW 21 m.p.s.

a 1000 m. NW 17 m.p.s. a 4.000 m. WNW 21 m.p.s.

MIERCOLES 22 DICIEMBRE 1926

Signos usados en las cartas : ⌐ ⌐ viento inferior; ~ ≈ mar; ○ despejado; ◑ 1/2 cubierto; ◍ cubierto; ≡ niebla; ⌓ rocío; ● lluvia, ✳ nieve; ▲ pedrisco; ⌈⌊ tormenta; ⌴ escarcha; " —— " presión en milibares; **12** precipitación en 24 h., en milímetros.

S. M. C. - 110

SERVICIO METEOROLÓGICO

DE CATALUÑA

CARTA DEL TIEMPO

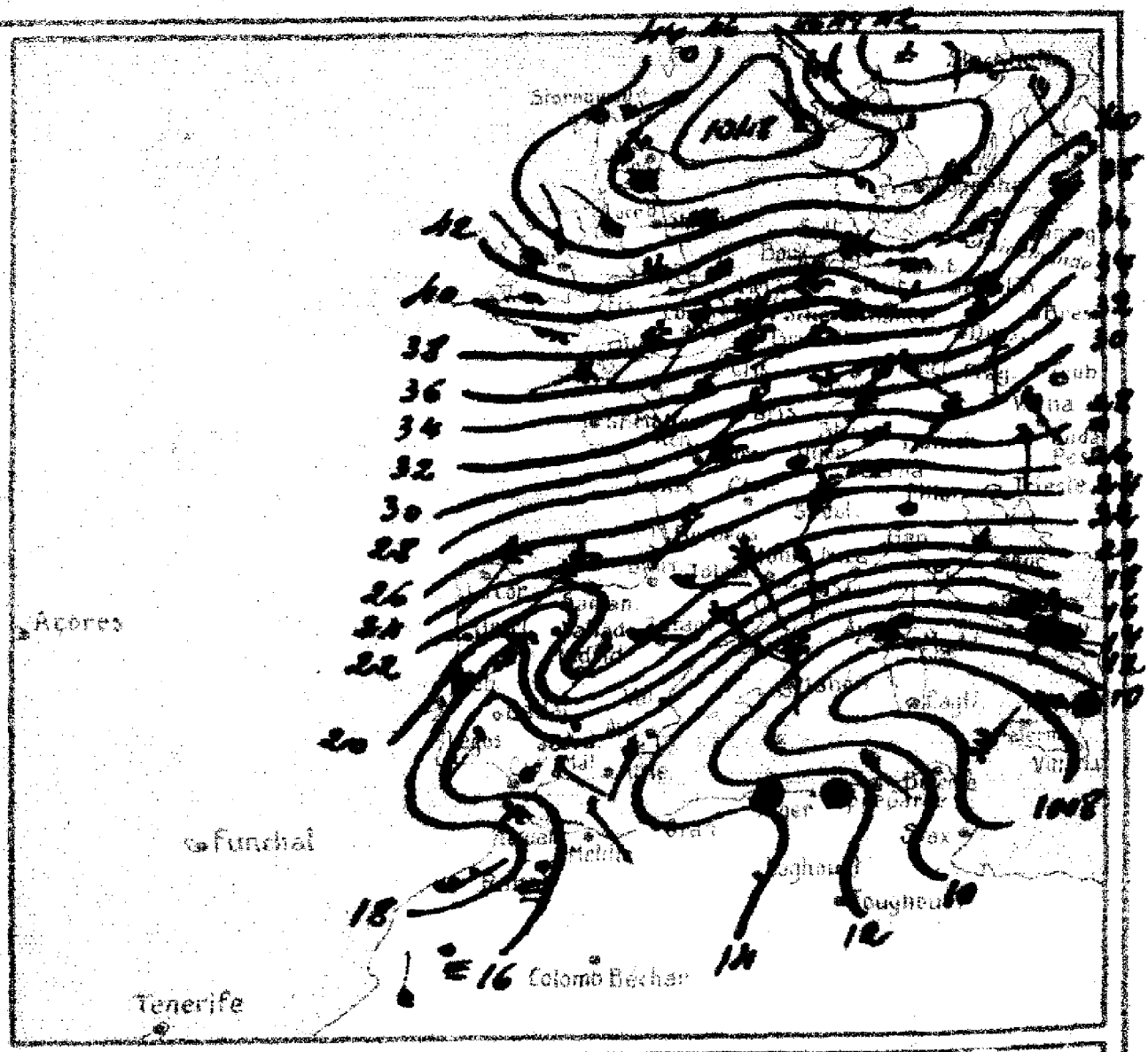

Estado del tiempo en la Europa occidental:

Mejora notablemente el tiempo en la mayor parte del occidente Europeo por haber perdido intensidad el núcleo de perturbación atmosférica de los pasados días. La corriente polar es muy intensa en toda Europa noroccidental. Frío intenso con abundantes heladas por Escandinavia, Países Bajos, Alemania, Francia y N.E. de España. El centro de las bajas presiones radica en las proximidades de la isla de Malta y en zona de Baleares comprende el S. de Italia, Sicilia y costas de Argelia.

En Cataluña es probable el rápido descenso de fuertes heladas con viento del Norte.

Dia 23 de Diciembre de 1926 a 7 horas

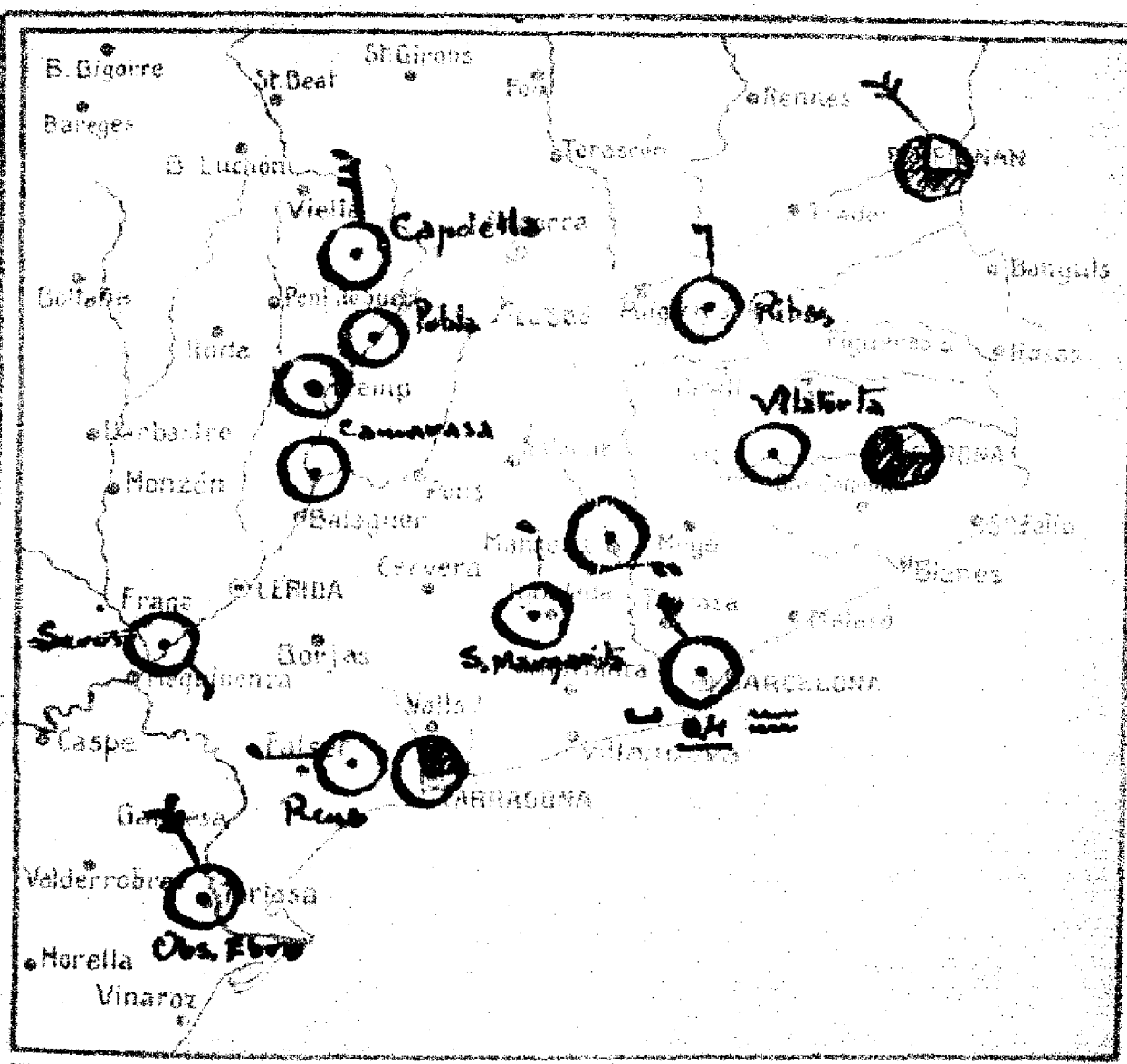

Estado del tiempo en Cataluña:

El cielo está despejado en toda Cataluña pero el frío es intenso en toda la región habiéndose registrado mínimas extraordinariamente bajas debido a la corriente polar que pasa por Europa de N E a S O.

La temperatura máxima ha sido de 11° en Tarragona y Tortosa y la mínima en el Lago Estanyento de 11° bajo cero.

En el Llano de Vich también se han registrado temperaturas muy bajas pues según comunica a este Servicio el Director del Observatorio de San Julián de Vilatorta la mínima observada ha sido de 11° bajo cero.

EL DIRECTOR DEL SERVICIO: E. FONTSERÉ

DATOS RECIBIDOS DE CATALUÑA:

Localidad	A las 8 h. Estado del cielo	Viento	Temperatura	Mar	En 24 h. Temp. máx.	Temp. mín.	Precipitación	Observaciones especiales
[illegible]	Despejado	[illegible]	1	[illegible]	7	1	0,11	
[illegible]	id.		1		15	-3		
[illegible]	id.	[illegible]	10		6	-11		
[illegible]	id.	E	[illegible]		5	-7		
S. Margarita	id.	[illegible]						
Esplugas	1/4	[illegible]	[illegible]		7	-1	0,3	⊔ [illegible]
[illegible]	Despejado		[illegible]		7	-6		
[illegible]	id.		[illegible]		2	-8		
[illegible]	id.		-13		9	-14		
Molinos	id.		-5		1	-5		
[illegible]	id.	[illegible]	7		-1	-4		
[illegible]	id.	[illegible]	[illegible]		5	1		
[illegible]	id.	[illegible]	[illegible]		2	-13		
[illegible]			[illegible]		3	-10		
Gerona	3/4	[illegible]	[illegible]		1	-5		
Camarasa	Despejado	[illegible]	[illegible]		6	2		
Sorós	id.	[illegible]	1		12	-4		
[illegible]	id.	[illegible]	6					
Ebro	id.	[illegible]	3		11	6		
Tarragona	1/4	[illegible]	[illegible]		11	10		
Vientos en el Obs. Ebro								
a 3.000 m	NNW 11 m.p.s.			a	3.000 m	NE 3 m.p.s.		
a 5.000 m	NNW 10 m.p.s.			a	5.000 m	NNW 7 m.p.s.		

JUEVES 23 DICIEMBRE 1926

Signos usados en las cartas: ⊓⊓ viento inferior; ⌒ mar; ○ despejado; ◐ ½ cubierto; ◍ cubierto; ≡ niebla; △ rocío; ● lluvia, ✳ nieve; ▲ pedrisco; ⊼ tormenta; ⊔ escarcha; "—" presión en milibares; **12** precipitación en 24 h., en milímetros.



SERVICIO METEOROLÓGICO

DE CATALUÑA

CARTA DEL TIEMPO

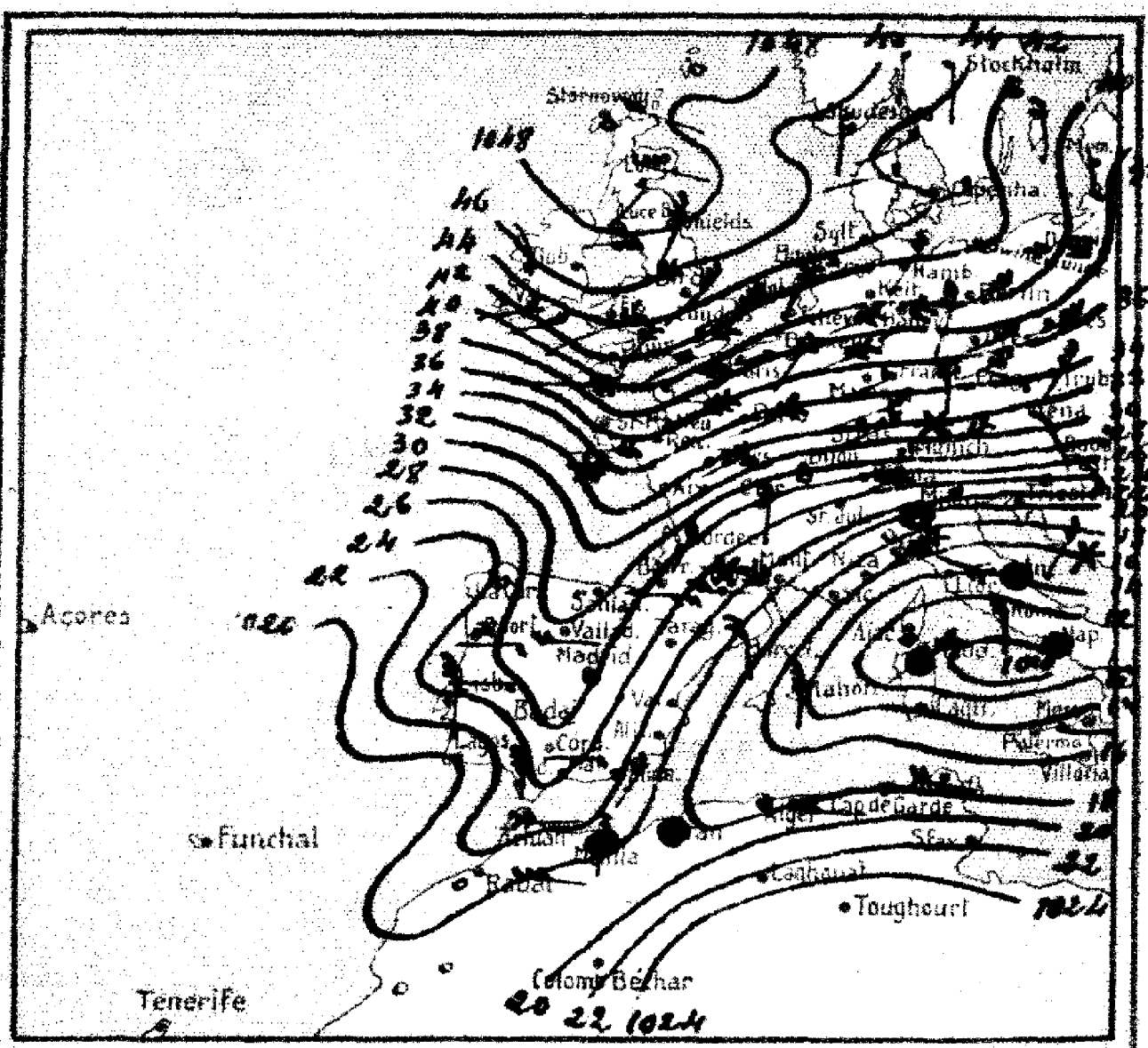

Estado del tiempo en la Europa occidental:

Persiste sin gran variación la corriente general de vientos fríos del primer cuadrante en todo el continente Europeo produciendo lluvias y nevadas en el mediodía de Francia, Suiza, Italia y Mediterráneo comprendido entre Baleares e Islas de Córcega y Cerdeña. El centro principal de perturbación atmosférica se halla situado en Italia y tiende a dirigirse hacia la Península de las Baleares. En Cataluña son probables vientos fríos de la región Norte con abundantes heladas y escarchas.

Día 24 de Diciembre de 1926 a 7 horas

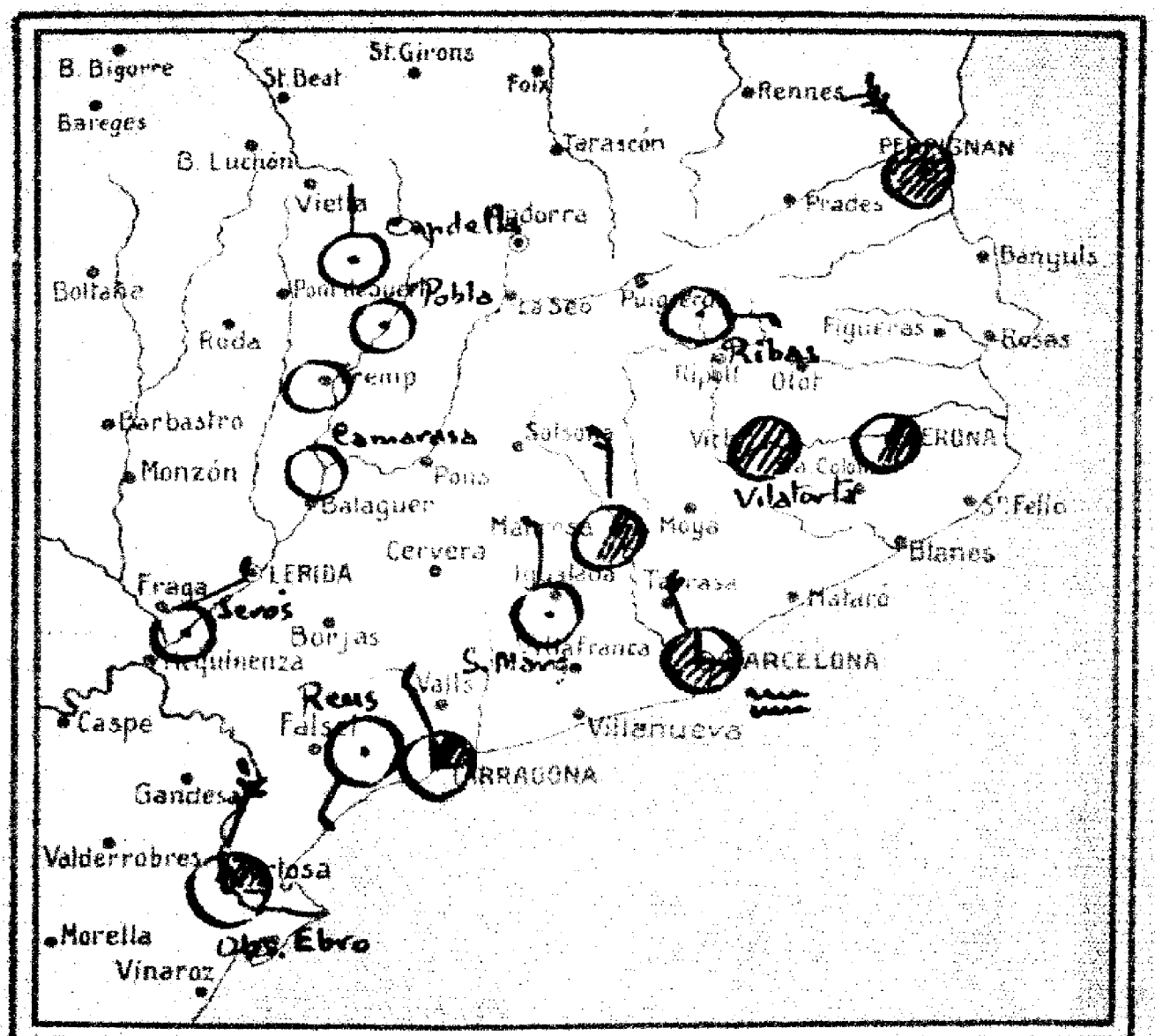

Estado del tiempo en Cataluña: a 8 horas:

El cielo está semicubierto en la región costera y despejado en el interior.

El frío es muy intenso en toda Cataluña particularmente por la cordillera Pirenaica.

Las temperaturas mínimas observadas han sido las siguientes:

16° bajo cero en el lago Estangento
12 id id en Capdella y Coniols
8° id id en Ribas
8° id id en Manresa y S. Julián de Vilatorta

El Director del Servicio: E. FONTSERÉ

DATOS RECIBIDOS DE CATALUÑA:

Localidad	A las ... h. Estado del cielo	Viento	Temperatura	Mar	En 24 h. Temp. max.	Temp. min.	Precipitacion	Observaciones especiales
[illegible]	[illegible]	[illegible]	[illegible]		0	1		
[illegible]	[illegible]	[illegible]	-11		3	-5		
[illegible]	[illegible]	[illegible]	-11		[illegible]	-5		
[illegible]	[illegible]	[illegible]	[illegible]		11	-3		
[illegible]	[illegible]	[illegible]	0		[illegible]	0		
[illegible]			[illegible]		[illegible]	[illegible]		
[illegible]	[illegible]	[illegible]	-6		0	-5		
[illegible]			-15		-1	-11		
[illegible]			[illegible]		0	-8		
[illegible]	[illegible]	[illegible]	-11		[illegible]	-12		
[illegible]	[illegible]	[illegible]	[illegible]		6	[illegible]		
[illegible]	[illegible]	[illegible]	-2		[illegible]	[illegible]		
[illegible]			-11		5	-15		
Gerona	[illegible]	[illegible]	-1		[illegible]	-1		
[illegible]	[illegible]	[illegible]	[illegible]		4	-3		
[illegible]	[illegible]	[illegible]	-11		[illegible]	-11		
[illegible]	[illegible]	SW	-1					
[illegible]	[illegible]	NNE	[illegible]		[illegible]	6		
[illegible]	[illegible]	NNW	0		[illegible]	[illegible]		

[illegible]

[illegible] NW X [illegible]

VIERNES 24 DICIEMBRE 1926

Signos usados en las cartas: [symbol] viento inferior; [symbol] mar; ○ despejado; ◐ ½ cubierto; ● cubierto; ≡ niebla; ⌓ rocío; ● lluvia; ✶ nieve; ▲ pedrisco; [symbol] tormenta; [symbol] escarcha; [symbol] presión en milibares; 12 precipitación en 24 h., en milímetros.

S. M. C. - 110

SERVICIO METEOROLÓGICO

DE CATALUÑA

CARTA DEL TIEMPO

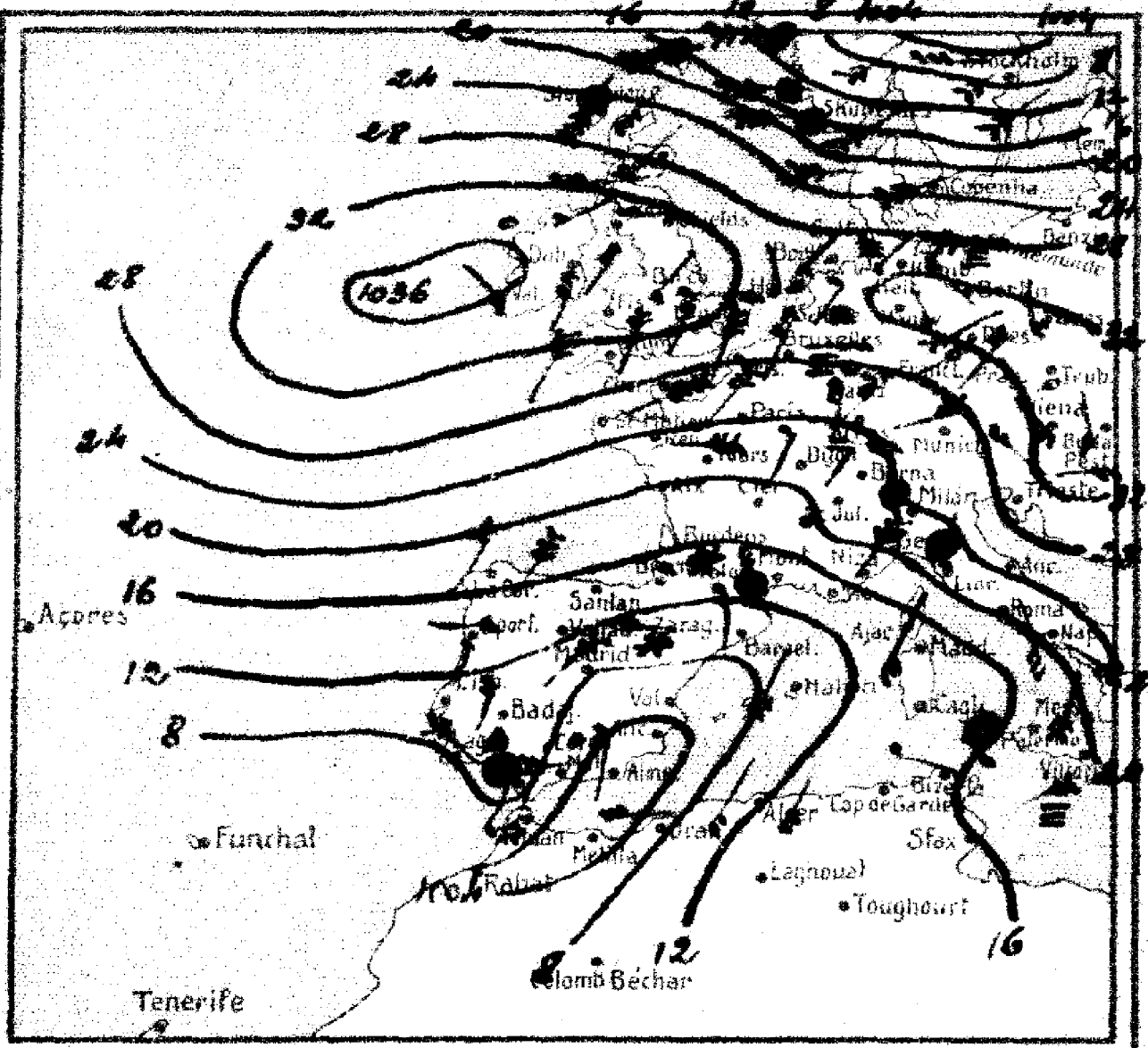

Estado del tiempo en la Europa occidental:

Todo el Mediterraneo occidental se halla bajo la influencia de un importante centro de perturbaciones atmosféricas que da lugar a violentos temporales, lluvias y nevadas por la Europa Central centro de Italia y mitad oriental de nuestra Península.

El frio invernal es muy intenso en Alemania y Francia habiendose iniciado una nueva corriente de vientos de la region Norte por cuyo motivo el tiempo continua variable a intervalos con algunas tormentas y nevadas.

Dia 27 de Diciembre de 1926 a 7 horas

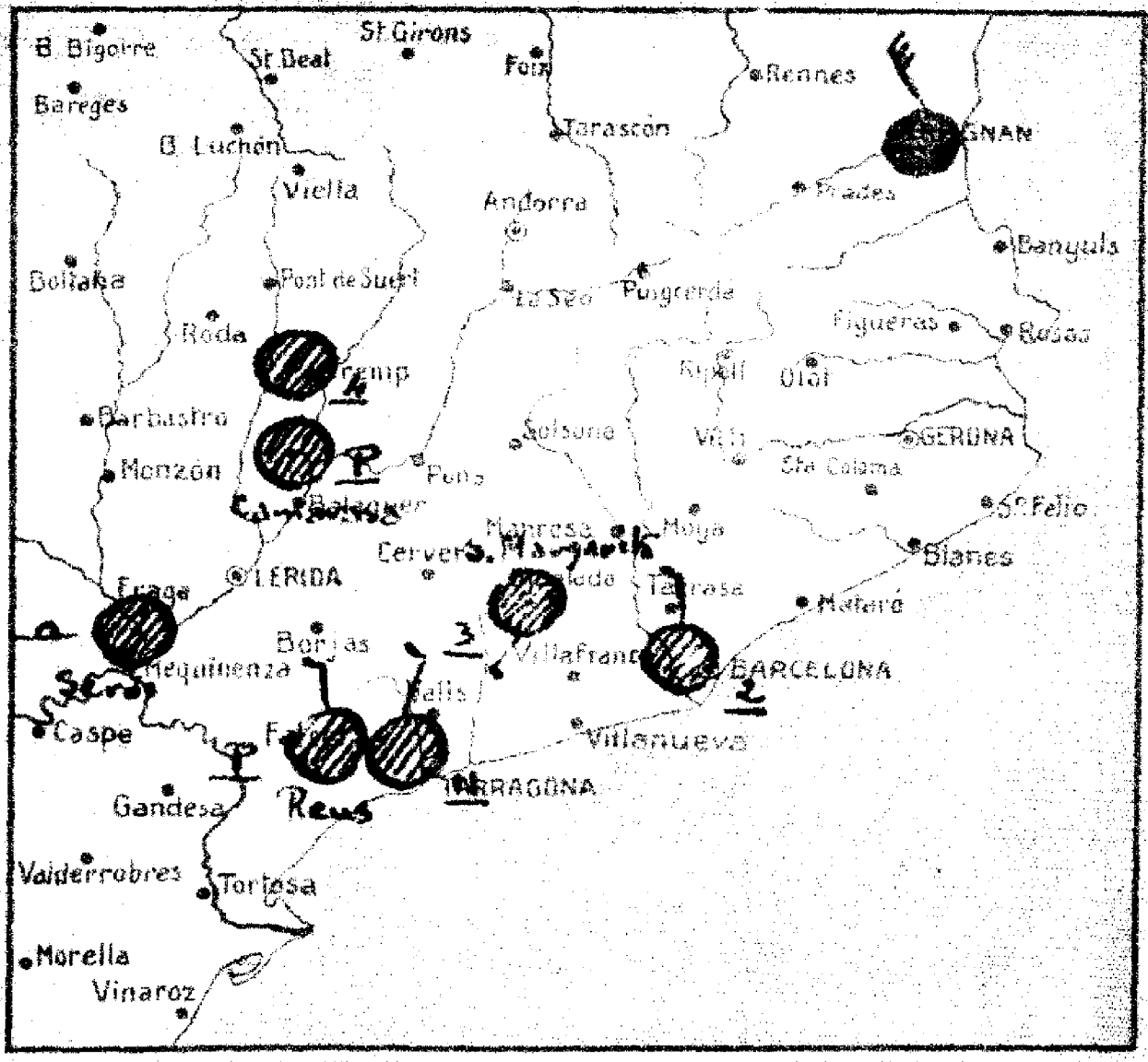

Estado del tiempo en Cataluña a 8 h.

El tiempo es muy variable e inseguro en toda Cataluña abundando las lluvias y nevadas en las zonas montañosas.

Durante las últimas 24 h. reinó fuerte viento huracanado debido a un violento ciclón que cruzó por las proximidades de Baleares produciendo mar gruesa en todo el Mediterráneo.

El recorrido total del viento fué de 792 km.

Las ráfagas máximas registradas en el Observatorio Fabra alcanzaron una velocidad superior a 50 mps.

EL DIRECTOR DEL SERVICIO : E. FONTSERÉ

DATOS RECIBIDOS DE CATALUÑA:

Localidad	A las ..... h.				En 24 h.			Observaciones especiales
	Estado del cielo	Viento	Temperatura	Mar	Temp. max.	Temp. min.	Precipitación	
Barcelona	Cubierto	[illegible]	[illegible]		11	[illegible]	2	
[illegible]	id	id					3	
[illegible]	id	[illegible]	5		7	5	3	
[illegible]	id	[illegible]	5		11	8	11	●
[illegible]	id	[illegible]	11		6	1	[illegible]	
[illegible]	id	id	1		11	5		⊔
[illegible]	id	N	6				TP	●
Tarragona	id	ANE	6		11	6	11	

LUNES 27 DICIEMBRE 1926

Signos usados en las cartas : ⊓⊓ viento inferior; ~~ ≈≈ mar; ○ despejado; ◐ ½ cubierto; ◍ cubierto; ≡ niebla; ⌓ rocío; ● lluvia; ✳ nieve; ▲ pedrisco; ⊼ tormenta; ⊔ escarcha; 18 —— 18 presión en milibares; 12 precipitación en 24 h., en milímetros.

S. M. C. - 110



SERVICIO METEOROLÓGICO
DE CATALUÑA

CARTA DEL TIEMPO

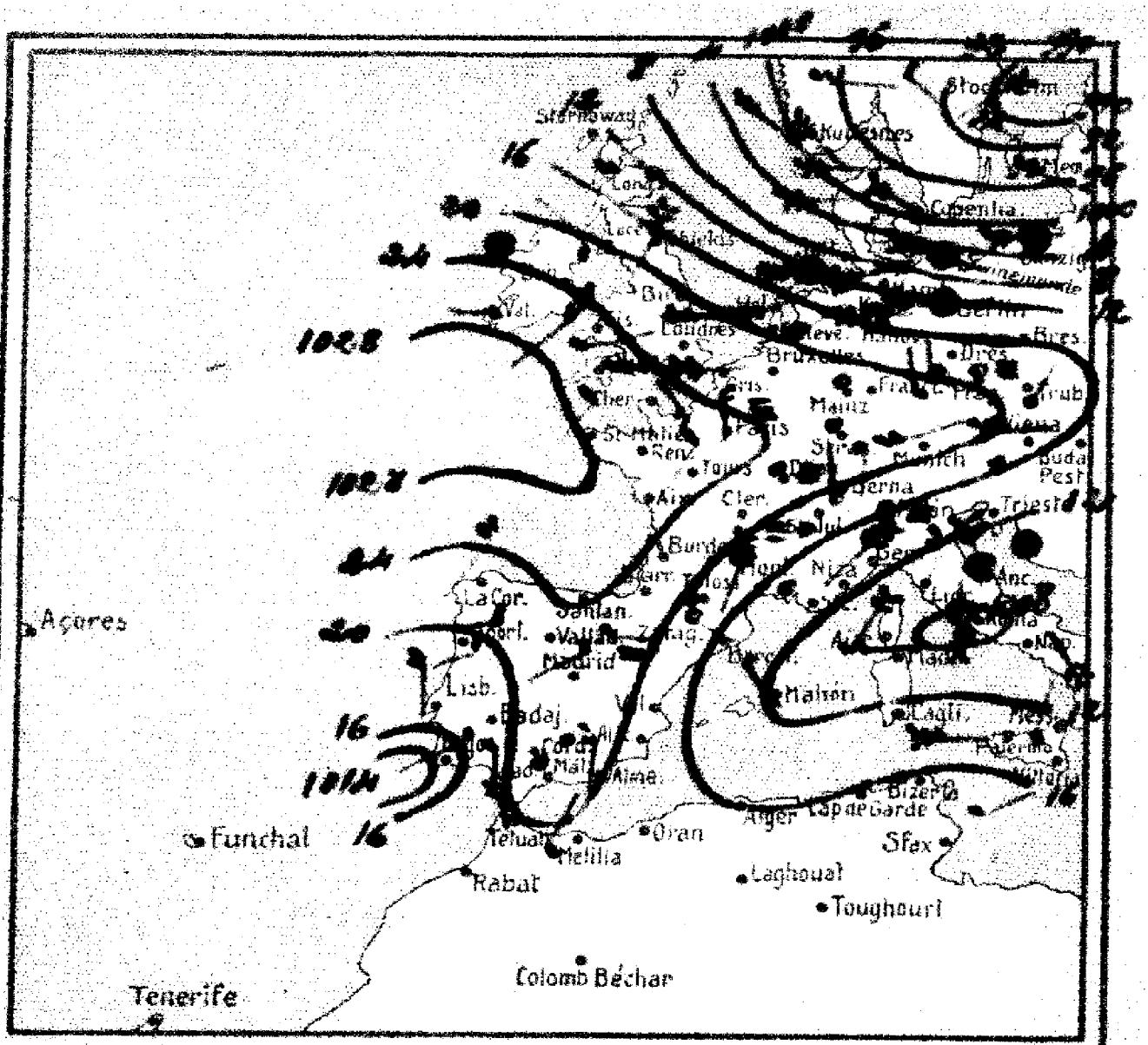

Estado del tiempo en la Europa occidental:

Hoy la influencia de una fuerte depresión situada en el mar Báltico y un mínimo secundario en Italia el tiempo es variable e inseguro en la mayor parte del continente Europeo reinando vientos fuertes por los Países Bajos, Alemania, S de Francia y Mediterráneo occidental.

En nuestra Península el tiempo ha mejorado ligeramente pero todavía existen algunos focos borrascosos por Andalucía y costas de Marruecos. En Cataluña es probable el mejorar de vientos fuertes y fríos de la región Norte con algunas nevadas por la cordillera Pirenaica.

Día 28 de Diciembre de 1926 a 7 horas

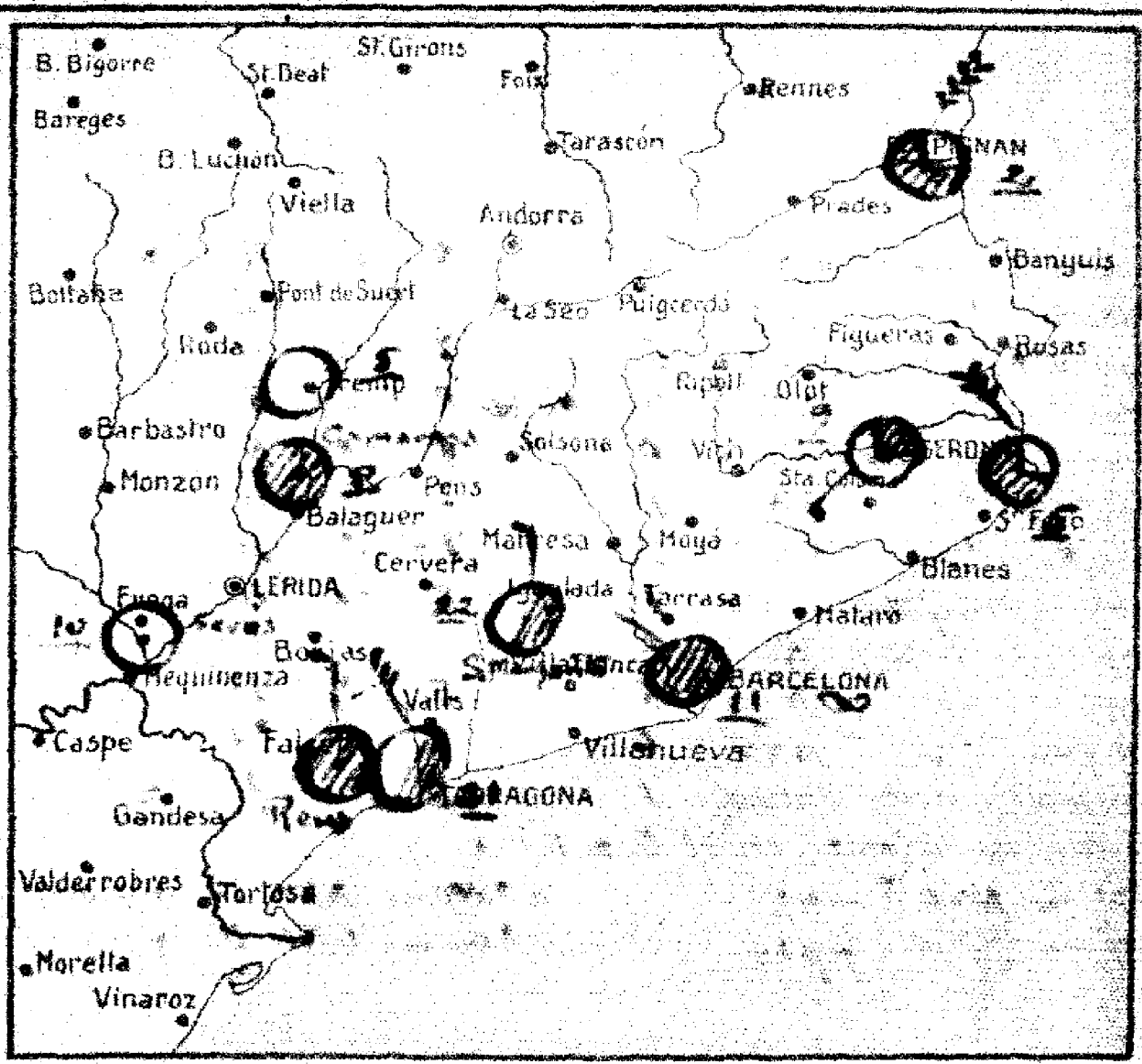

Estado del tiempo en Cataluña?

En Cataluña domina cielo nuboso por la región costera y cubierto por el interior.

Durante las últimas 24 h. se registraron algunos chubascos aislados de carácter tormentoso por varias zonas de las provincias de Tarragona y Barcelona.

En el Ampurdán, Prepirineo, curso inferior del Ebro y gran parte de Barcelona se inicia un régimen de vientos fuertes y fríos de la región Norte.

EL DIRECTOR DEL SERVICIO : E. FONTSERÉ

DATOS RECIBIDOS DE CATALUÑA:

Localidad	A las 8 h. Estado del cielo	Viento	Temperatura	Mar	En 24 h. Temp. máx.	Temp. mín.	Precipitación	Observaciones especiales
Barcelona	Cubierto	WNW	6		8	6	11	∞
S. Margarita	1/2	N					23	
Esplugas	Cubierto	WNW	6		7	5	P	
Bagur	3/4	NW	8	Marejada	8	6	5	
Tremp	Despejado	Calma	0		6	-1	5	
Gerona	1/4	SW	11		7	3	9	
Palma M.	1/2	ENE	11		13	2	11	
Serós	Despejado	Calma	1		5	-1	10	
Reus	Cubierto	N	6				P	
Ebro	id	N	5		5	2	18	
Tarragona	1/2	NNW	6		8	5	21	
Camarasa	Cubierto	Calma	1		5	0	P	∞
Vientos superiores en el Obs. Ebro								
a 800 m.	NNW 7 mps			a 3000 m.	NNW 12 mps.			
a 1000 m.	NNE 10 mps.			a 3000 m.	ENE 10 mps			

MARTES 28 DICIEMBRE 1926

Signos usados en las cartas: viento inferior; mar; ○ despejado; ◑ 1/2 cubierto; ◍ cubierto; ≡ niebla; rocío; ● lluvia; nieve; ▲ pedrisco; tormenta; escarcha; presión en milibares; 12 precipitación en 24 h., en milímetros.

S. M. C. - 110

SERVICIO METEOROLÓGICO
DE CATALUÑA

CARTA DEL TIEMPO

DATOS RECIBIDOS DE CATALUÑA:

Localidad	A las ... h.				En 24 h.			Observaciones especiales
	Estado del cielo	Viento	Temperatura	Mar	Temp. máx.	Temp. mín.	Precipitación	

Signos usados en las cartas : viento inferior; mar; despejado; ¼ cubierto; cubierto; niebla; rocío; lluvia; nieve; pedrisco; tormenta; escarcha; presión en milibares; 12 precipitación en 24 h., en milímetros.

S. M. C. - 116



SERVICIO METEOROLÓGICO

DE CATALUÑA

CARTA DEL TIEMPO

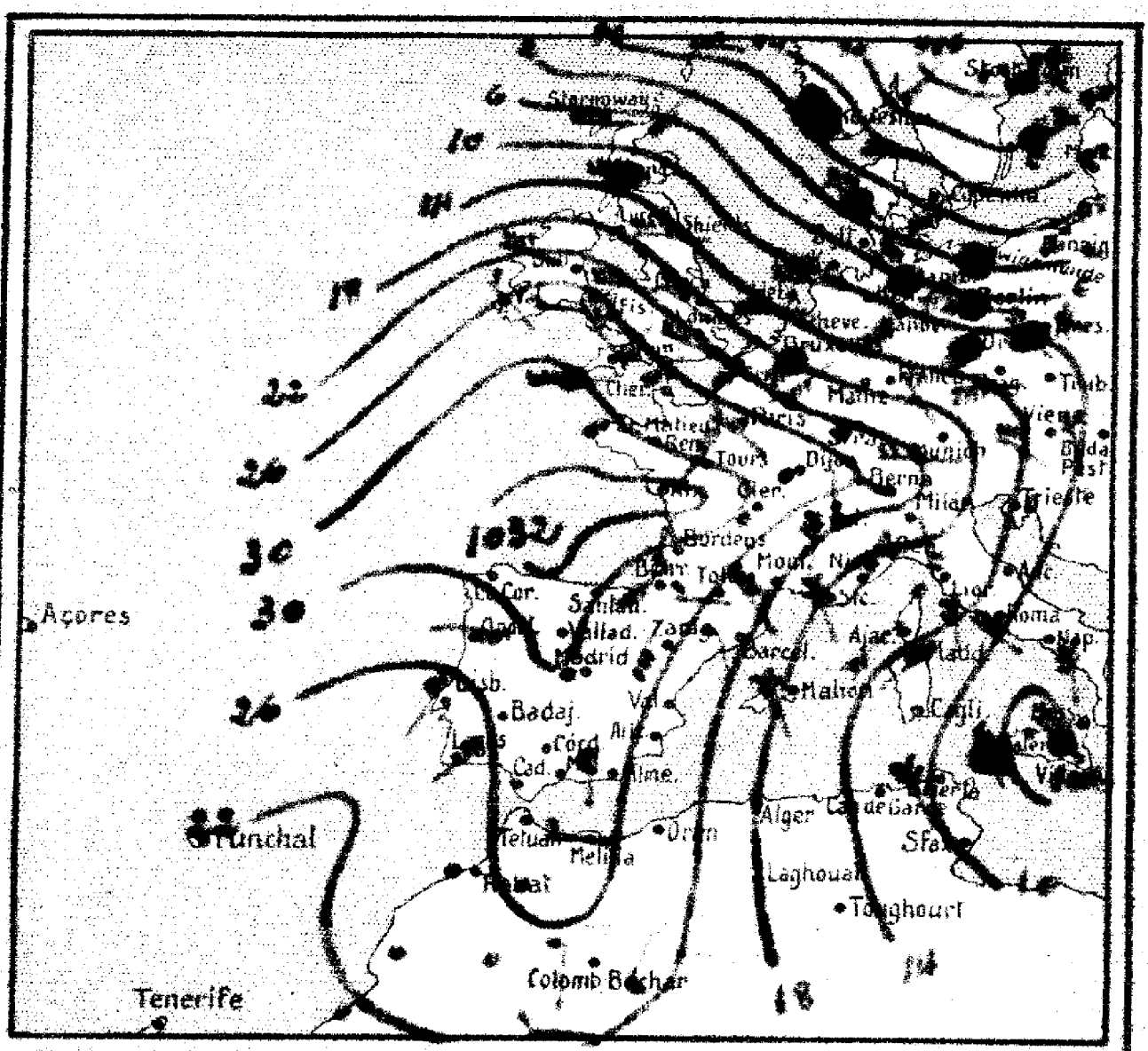

Estado del tiempo en la Europa occidental :

Dominan en el occidente europeo altas presiones manteniendo buen tiempo en nuestra Península y nubes en Francia. En Levante existe una importante depresión con tormentas en Italia. Los temporales, lluvias y nevadas se registran por el mar del Norte, Países Bajos y Alemania.

En Cataluña es probable buen tiempo y algunas nubes por el interior.

Día 30 de Diciembre de 1926 a las 7 horas

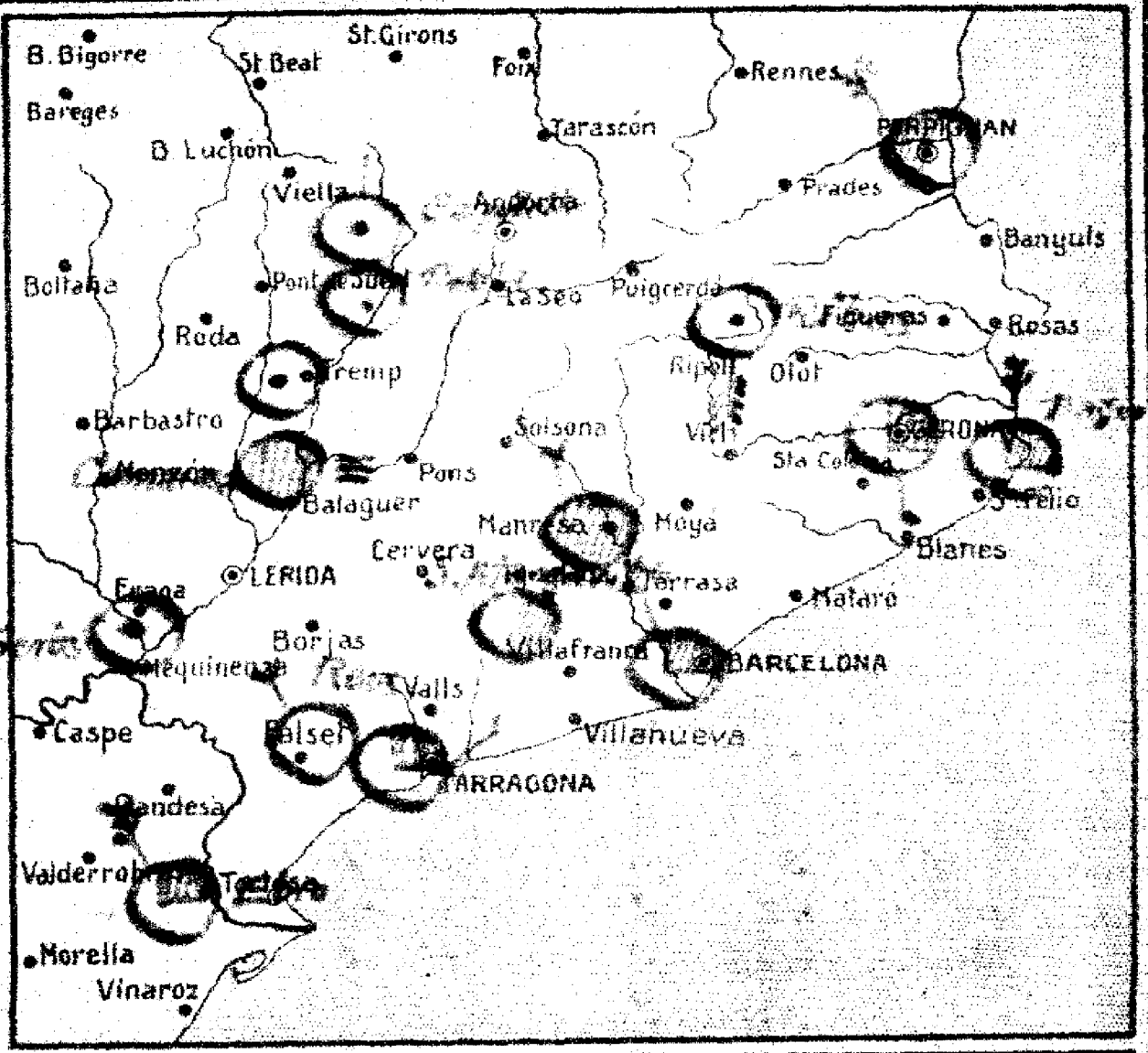

Estado del tiempo en Cataluña:

El tiempo en Cataluña ha mejorado notablemente pues luce el sol y los fuertes vientos han perdido intensidad.

En la Segarra y llano de Bages existen [illegible] matinales.

Temperatura máxima en Gerona 14°, mínima en Tremp 3° bajo cero.

El Director del Servicio: E. FONTSERÉ

DATOS RECIBIDOS DE CATALUÑA:

Localidad	A las 8 h. Estado del cielo	Viento	Temperatura	Mar	En 24 h. Temp. máx.	Temp. mín.	Precipitacion	Observaciones especiales
Barcelona	1/4	NW	8		12	6		⌓ ∞
S. Adrián			6		14	6		
Manresa	Cubierto	NW	1		4	-2		⊔
S. Margarita	1/2	N						
Fresser			7		12	5		
Bagur	1/4	N	11		12	9		
Ribas	Despejado	S	1		6	-2		⌒
Estangente			-1		4	-4		
Molinos			2		9	0		
Capdella	Despejado	N	0		8	-1		
Pobla	id	Calma	3		10	1		⊔
Tremp	id	id	-2		11	-3		
Camiols			0		6	-2		
Gerona	1/4	S	5		14	1		
Camarasa	Cubierto	NE	2		6	-2		≡ ⊔
Sorís	Despejado	Calma	3		11	0		
Roca	id	NW	9					
Ebro	1/4	NW	12		12	8		⌒
Tarragona	1/4	ENE	9		13	6		
Vientos superiores en el Obs Ebro								
a 500 m.	NW 14 m.p.s.			a	3.000 m.	NNE 15 m.p.s.		
a 1000 m.	NE 14 m.p.s.			a	5.000 m.	NNE 10 m.p.s.		
	JUEVES 30 DICIEMBRE 1926							

Signos usados en las cartas: ⌒ ⌒ viento inferior; ~ ≈ mar; ○ despejado; ◑ 1/2 cubierto; ◍ cubierto; ≡ niebla; ⌓ rocío; ● lluvia; ✳ nieve; ▲ pedrisco; ⚡ tormenta; ⊔ escarcha; 16 — 16 presión en milibares; 12 precipitación en 24 h., en milímetros.

247

SERVICIO METEOROLÓGICO
DE CATALUÑA

CARTA DEL TIEMPO

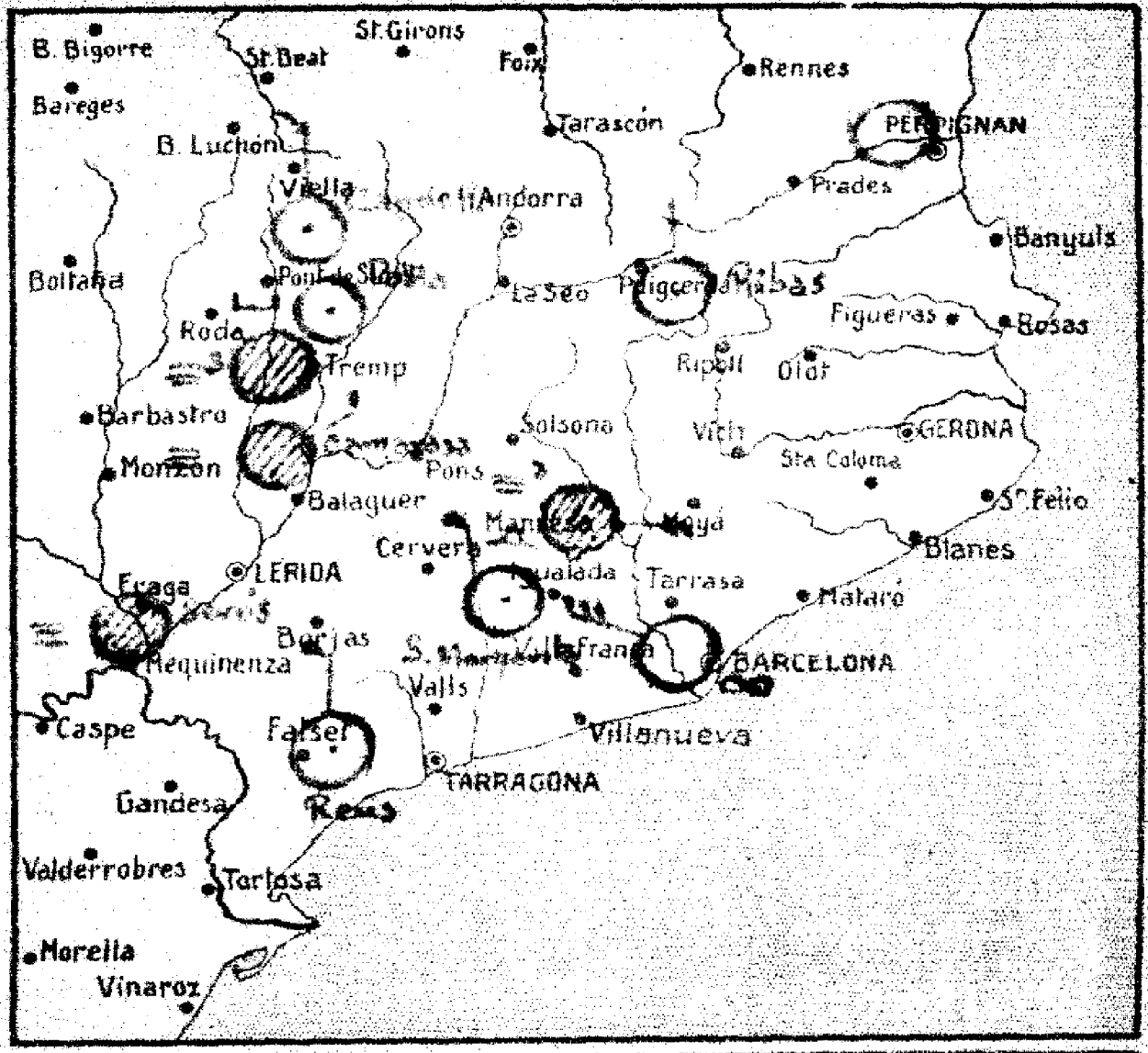

Estado del tiempo en Cataluña: a 8 horas:

En los llanos de Urgel, Vich y Bages existen abundantes e intensas nieblas matinales, reinando cielo completamente despejado en el resto de Cataluña.

Los vientos son moderados dominando los del cuarto cuadrante.

Temperatura máxima 1º en Cerdo mínima 1º 2º [illegible] en el Estangento

El Director del Servicio: E. FONTSERÉ

DATOS RECIBIDOS DE CATALUÑA:

Localidad	A las [illegible] h.				En 24 h.			Observaciones especiales
	Estado del cielo	Viento	Temperatura	Mar	Temp. máx.	Temp. mín.	Precipitación	
[illegible]	[illegible]	[illegible]	[illegible]	[illegible]	[illegible]	[illegible]		[illegible]
[illegible]			[illegible]		[illegible]	[illegible]		
[illegible]		[illegible]	[illegible]		5	[illegible]		[illegible]
[illegible]	[illegible]	[illegible]						
[illegible]	[illegible]		[illegible]		[illegible]	[illegible]		
[illegible]	[illegible]	[illegible]	[illegible]		[illegible]	[illegible]		
[illegible]			[illegible]		[illegible]	[illegible]		
[illegible]			[illegible]		[illegible]	[illegible]		
[illegible]	[illegible]	[illegible]	[illegible]		[illegible]	[illegible]		
[illegible]	[illegible]	[illegible]	[illegible]		[illegible]	1		[illegible]
[illegible]	[illegible]	[illegible]	[illegible]		[illegible]	[illegible]		[illegible]
[illegible]	[illegible]	[illegible]	[illegible]		[illegible]	[illegible]		[illegible]
[illegible]	[illegible]	[illegible]	1		15	1		[illegible]
[illegible]	[illegible]	[illegible]	[illegible]					
[illegible]	[illegible]	[illegible]	[illegible]		[illegible]	6		

VIERNES 31 DICIEMBRE 1950

Signos usados en las cartas : [illegible] viento inferior; [illegible] mar ○ despejado; ◐ ½ cubierto; ◍ cubierto; ≡ niebla; ⌓ rocío; ● lluvia ✳ nieve; ▲ pedrisco; ⌑ tormenta; ⊔ escarcha; " " presión en milibares; 12 precipitación en 24 h., en milímetros.

S. M. C. - 110