Morocco. Service météorologique.
Oversize
QC
991
.M6
B8
N° 183/1956
(July-sept.)

MINISTÈRE DES TRAVAUX PUBLICS, DES TRANSPORTS ET DU TOURISME
SECRÉTARIAT GÉNÉRAL A L'AVIATION CIVILE ET COMMERCIALE
DIRECTION DE LA MÉTÉOROLOGIE NATIONALE
SERVICE MÉTÉOROLOGIQUE DU MAROC
ANNÉE 1956
N° 183/1956

LIBRARY
N.O.A.A.
U.S. Dept. of Commerce

BULLETIN QUOTIDIEN DES RENSEIGNEMENTS DU MAROC

PUBLIÉ SOUS LA RESPONSABILITÉ DU DIRECTEUR DU SERVICE MÉTÉOROLOGIQUE DU MAROC

Situation en altitude à 0300 T.U. le 1er JUILLET 1956

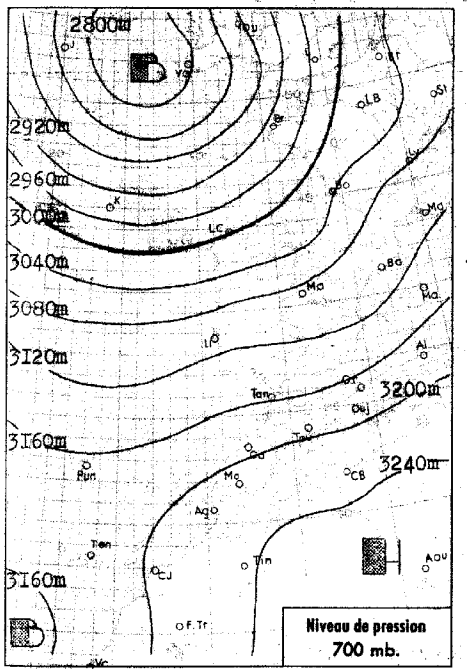

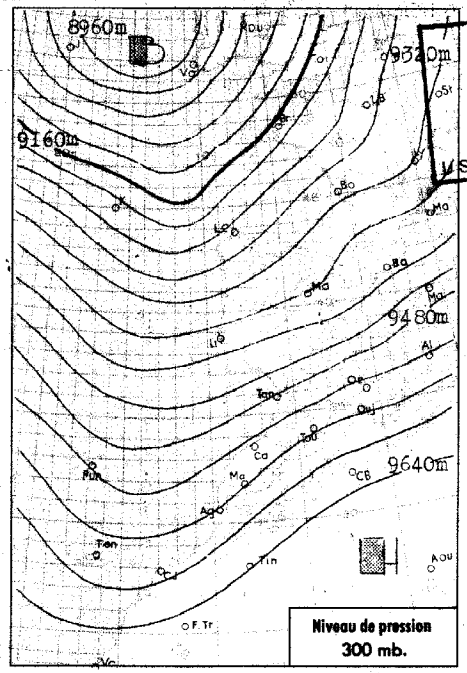

Situation générale à 0600 T.U. le 1er JUILLET 1956

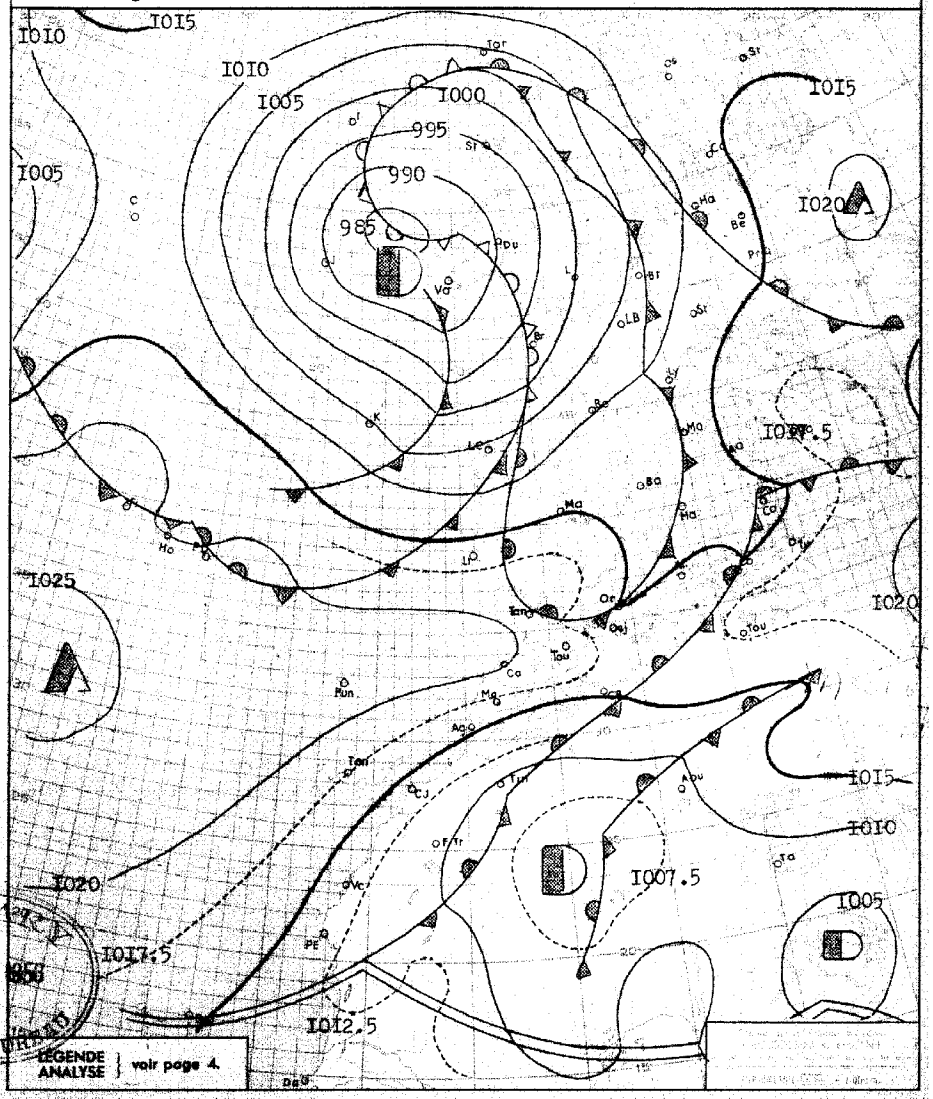

Radiosondage
Port-Lyautey
0300 T.U.



Analyse de la Situation à 0600 T.U.

Descente nette vers le Sud de l'axe de la dorsale atlantique, au Nord de laquelle circulent des perturbations polaires actives.

Le Nord du Maroc est progressivement intéressé par une zone de liaison. On note des passages de Stratocumulus au Nord d'une ligne Casa-Oujda, tandis que quelques nuages moyens pré orageux formés hier continuent d'intéresser le Sud du pays.

Vent de secteur Nord modéré.

Température sans changement.

LÉGENDE

- Front chaud en surface
- Front quasi-stationnaire
- Front froid en surface
- Occlusion
- Front intertropical
- A. — anticyclone
- D. — dépression

Les autres lignes sont les isobares au niveau de la mer, cotées en millibars.

LIBRARY
104 760
SEP 10 1956
WEATHER BUREAU

National Oceanic and Atmospheric Administration

Climate Database Modernization Program

ERRATA NOTICE

One or more conditions of the original document may affect the quality of the image, such as:

Discolored pages
Faded or light ink
Binding intrudes into the text

This document has been imaged through the NOAA Climate Database Modernization Program. To view the original document, please contact the NOAA Central Library in Silver Spring, MD at (301) 713-2607 x124 or www.reference@nodc.noaa.gov.

LASON
Imaging Subcontractor
12200 Kiln Court
Beltsville, MD 20704-1387
March 28, 2002

BULLETIN MÉTÉOROLOGIQUE DU MAROC

DU 1er JUILLET 1956

STATIONS	ALTITUDE (m) (de la cuvette du baromètre)	OBSERVATIONS DE 1800 TU la veille: Pression barométrique à 0 degré C et au niveau de la mer en millibars et dixièmes de millibars	Température de l'air en degré C	VENT: Direction	VENT: Vitesse en nœuds	Caractère du temps (voir légende)	Température du point de rosée en degré C	Hauteur de pluie tombée dans les 24 h. (de 6 à 6 h.) en millimètres	Maximum relevé à 18 h. la veille en degré C	Minimum relevé à 6 h. du matin en degrés C	OBSERVATIONS DE 0600 TU ce jour: Pression barométrique à 0 degré C et au niveau de la mer en millibars et dixièmes de millibars	Température de l'air en degré C	VENT: Direction	VENT: Vitesse en nœuds	Caractère du temps (voir légende)	Température du point de rosée en degré C
Tanger	86	1018.8	22	WNW	12	◍	16		24	17	1019.5	18	WNW	08	○	15
Oujda	460	1011.7	25	NNW	10	○	16		35	16	1016.1	16	C		◍	13
Port-Lyautey	6	1019.1	22	NNW	10	◍	17		24	16	1019.0	16	C		◍	15
Touahar	569	1012.6	29	W	22	○	14		32	15	1018.5	15	W	12	○	13
Rabat	68	1019.8	21	WNW	14	◍	17		23	15	1020.3	15	SE	06	○	15
Fès	414	1015.7	28	WNW	04	○	14		30	14	1020.1	14	C		◍	12
Meknes	549	1016.9	24	NW	06	◍	15		27	13	1020.4	13	C		○	13
Nouasseur	200	1019.4	22	NE	08	◍	16		25	14	1020.4	14	C		○	13
Casablanca	55	1020.2	21	N	10	◍	17		23	18	1020.0	18	C		◍	16
Ifrane (1)	1636		24	WNW	06	○	14		29							
Khouribga (1)	776		25	N	14	◍	14		32	13		14	NE	06	○	13
Safi	25	1019.0	23	NE	14	◍	15		29							
Kasba-Tadla	504	1012.2	36	WNW	10	◍	12		38	17	1017.9	18	C		○	12
Midelt (1)	1520															
Mogador	8	1018.5	19	NNE	14	◍	16		20	16	1016.7	16	NNE	18	◍	15
Marrakech	466	1014.1	33	NNW	11	◍	15		35	20	1015.8	20	SE	06	◍	14
Agadir	19	1014.8	26	WSW	02	◍	18		27	17	1014.5	18	C		◍	17
Ouarzazate (1)	1133		35	SW	22	◍	-03		38							
Tindouf	451	1004.7	43	C		◍	06		45	28	1009.5	28	C		◍	08
Fort-Trinquet	360	1005.5	44	SSE	08	○	01		45	24	1011.2	24	NNW	10	○	10
Colomb-Bechar (1)	770		39	SW	12	◍	10		40	27		28	N	04	○	09
Oran	180	1013.0	27	NNW	10	○	15		30	18	1017.1	21	SW	12	◍	14
Porto	103	1017.2	19	WSW	11	◍	14	04	20	15	1015.6	16	SSW	18	•	15
Cap St-Vincent	48	1018.3	20	NW	19	◍	19		22	16	1018.5	17	W	12	○	17
Lisbonne	70	1017.9	21	WNW	18	◍	12		24	14	1017.9	16	WSW	10	◍	13
Ponta Delgada	36	1019.6	22	W	16	○			22	11	1020.5	19	WNW	10	○	18
Angra	31							TR		20	1019.2	20	WNW	12	◍	19
Horta	61	1018.3	23	WSW	12	◍	18		25	20	1020.1	21	WSW	02	◍	18
Flores	40									20	1020.2	21	NW	09	◍	20
Funchal	110	1021.1	22	C		◍	17		22	17	1020.5	17	C		○	14
Teneriffe	37															
Cap Juby	5															
Villa Cisneros	6															

(1) Pression réduite au niveau de la station.

Prévisions pour la journée du 2 JUILLET 1956

Au Nord d'une ligne Casa-Oujda, ciel nuageux à très nuageux avec quelques éclaircies l'après-midi.

Beau temps clair à peu nuageux sur les autres régions.

Vent de Nord-Ouest modéré.

Température en faible baisse.

La mer sera peu agitée, la houle faible de Nord-Ouest en aggravation légère 1m à 2m.

OBSERVATIONS DES PORTS A 0600 TU

STATIONS	ETAT DE LA MER	ETAT DE LA HOULE: Direction	Hauteur en mètres	Période en sec.	Hauteur maximum depuis 06 la veille
Cap Spartel Mehedya Rabat Casablanca Mazagan	Calme	W	0,5	06	Stat. 0,5m.
Safi Mogador Agadir	Agitée	NW	1,5	05	Stat. 1,5m.
ENREGISTREUR DE HOULE DE CASABLANCA-LIDO A 1100 TU					

SONDAGES AÉROLOGIQUES à 0800 TU

De gauche à droite, sous les noms de chaque station : Altitude en m ; direction d'où vient le vent ; vitesse en nœuds.

AGADIR			MARRAKECH			FES			RABAT			MOGADOR			KASBA-TADLA			TANGER		
500	C					500	NE	02	500	NNE	12	500	NE	20				500	WNW	10
1000	C		1000	ENE	14	1000	WSW	02	1000	NNW	27	1000	NNE	14	1000	E	04	1000	WSW	12
1500	C		1500	SSW	11	1500	WSW	14	1500	WSW	06	1500	SSW	08	1500	SSE	07			
2000	NW	12	2000	WSW	13	2000	WSW	29	2000	SW	14	2000	WSW	14						
2500	WNW	12	2500	W	19	2500	WSW	43	2500	SW	24									
3000	W	12	3000	W	22				3000	WSW	31									
4000	WSW	29	4000	WSW	31															
5500	SW	37																		

LÉGENDE pour le caractère du temps :

- ○ Ciel clair.
- ◐ Ciel peu nuageux.
- ◍ Ciel nuageux.
- ● Ciel couvert.
- ≡ Brouillard.
- = Brume.
- ∞ Brume sèche.
- • Pluie.
- Bruine.
- ✱ Neige.
- Averse de pluie.
- Averse de neige.
- Averse de grêle.
- TR Traces de pluie (moins de 0 mm. 1).
- Orage.
- Eclairs.
- Tempête de sable.
- Poussières ou sable brassés par le vent.
- Tourbillon de poussières ou sable.
- Grains.
- Vent calme.

MINISTÈRE DES TRAVAUX PUBLICS, DES TRANSPORTS ET DU TOURISME
SECRÉTARIAT GÉNÉRAL A L'AVIATION CIVILE ET COMMERCIALE
DIRECTION DE LA MÉTÉOROLOGIE NATIONALE
ANNÉE 1956 — N° I84
SERVICE MÉTÉOROLOGIQUE DU MAROC

BULLETIN QUOTIDIEN DES RENSEIGNEMENTS DU MAROC

PUBLIÉ SOUS LA RESPONSABILITÉ DU DIRECTEUR DU SERVICE MÉTÉOROLOGIQUE DU MAROC

Situation en altitude à 0300 T.U. le 2 JUILLET I956 .

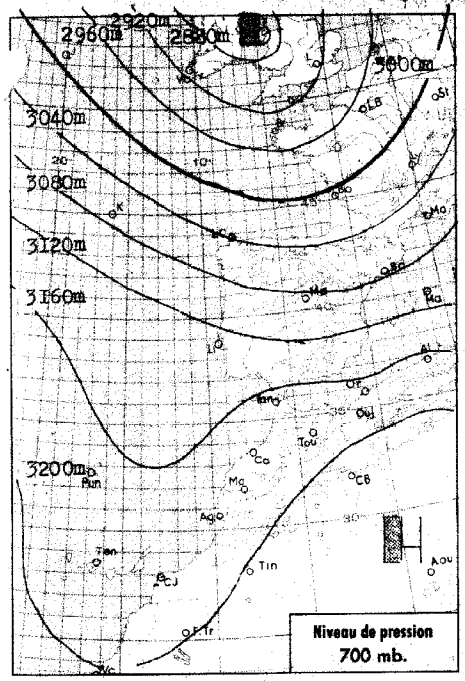

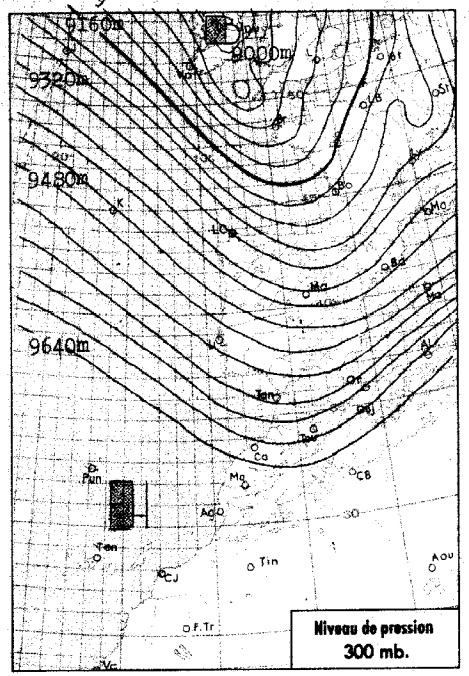

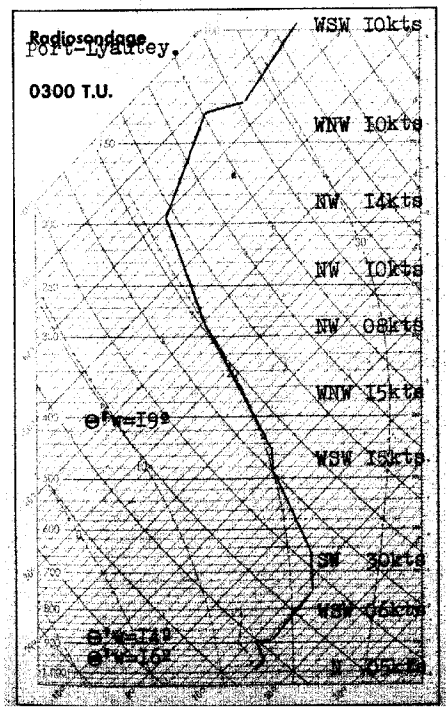

Analyse de la Situation à 0600 T.U.

Stabilisation du champ de pression. L'anticyclone Sud-Açores se prolonge vers l'A.F.N. par une dorsale axée sur le 34º parallèle .

Passages nuageux type Stratocumulus élevés au Nord d'une ligne Mazagan-Oujda. Ciel clair à peu nuageux au Sud .

Vent variable faible.

Température stationnaire sur la côte, en baisse assez sensible dans l'intérieur du pays.

—o0o—

LÉGENDE

Front chaud en surface — Front quasi-stationnaire
Front froid en surface — Occlusion
Front intertropical — A. — anticyclone — D. — dépression
Les courbes fines sont les isobares au niveau de la mer, cotées en millibars.

Situation générale à 0600 T.U. le 2 JUILLET I956.

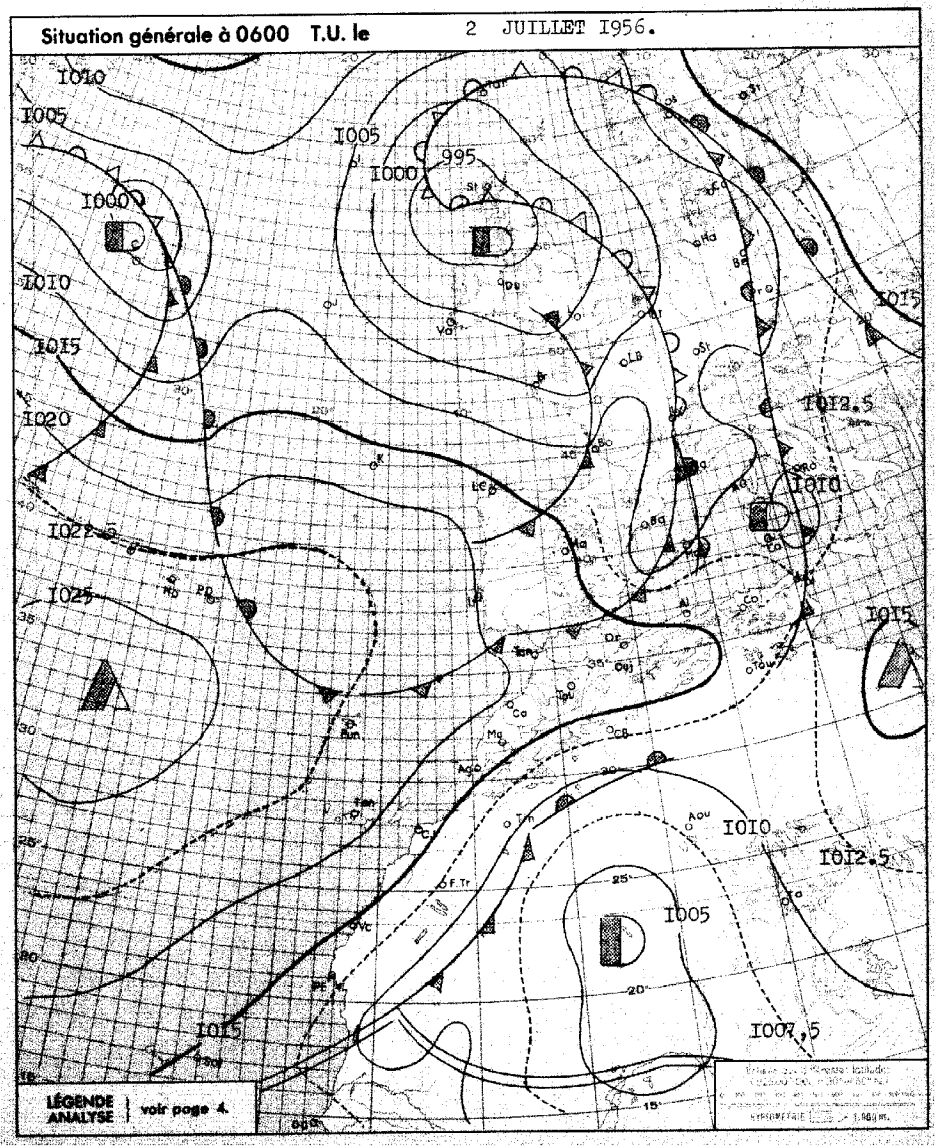

BULLETIN MÉTÉOROLOGIQUE DU MAROC

DU 2 JUILLET 1956.

STATIONS	ALTITUDE (m) (de la cuvette du baromètre)	OBSERVATIONS DE 1800 TU la veille: Pression barométrique à 0 degré C et au niveau de la mer en millibars et dixièmes de millibars	Température de l'air en degré C	VENT: Direction	VENT: Vitesse en nœuds	Caractère du temps (voir légende)	Température du point de rosée en degré C	Hauteur de pluie tombée dans les 24 h. (de 6 à 6 h.) en millimètres	Maximum relevé à 18 h. la veille en degré C	Minimum relevé à 6 h. du matin en degrés C	OBSERVATIONS DE 0600 TU ce jour: Pression barométrique à 0 degré C et au niveau de la mer en millibars et dixièmes de millibars	Température de l'air en degré C	VENT: Direction	VENT: Vitesse en nœuds	Caractère du temps (voir légende)	Température du point de rosée en degré C
Tanger	86	1018.4	22	WNW	12	○	16		24	16	1018.7	16	SSW	06	◍	14
Oujda	460	1012.1	25	NW	08	◐	15			14	1015.5	15	C		○	08
Port-Lyautey	6	1018.5	22	NNW	10	○	16		24	15	1019.2	15	C		◍	15
Touahar	569	1012.3	28	W	17	◍	08		30	14	1018.1	14	W	12	○	11
Rabat	68	1018.9	21	WNW	16	○	17		24	14	1020.0	14	SE	06	○	14
Fès	414	1015.2	28	WNW	06	○	12		29	12	1020.5	12	C		○	12
Meknès	549	1015.8	25	NW	10	◐	13		26	12	1020.2	12	C		○	11
Nouasseur	200	1018.9	22	NE	14	○	16		26	13	1020.0	14	C		◐	20
Casablanca	55	1019.4	22	N	10	◐	18		23	18	1019.5	19	ENE	04	◍	16
Ifrane (1)	1664									11		16	WSW	04	○	09
Khouribga (1)	776		27	NNW	16	○	13		28	12		12	NNE	08	○	11
Safi	25									14	1019.1	15	ENE	07	◐	14
Kasba-Tadla	504	1011.3	35	WNW	06	◍	11		36	16	1018.3	16	ESE	02	○	11
Midelt (1)	1520															
Mogador	8	1017.9	19	NNE	18	◐	16		20	16	1017.5	16	NNE	10	○	15
Marrakech	466	1013.4	31	NNW	08	◐	11		34	16	1017.3	16	WSW	05	◐	13
Agadir	19	1013.7	23	S	09	◐	17		25	15	1015.7	17	C		◍	16
Ouarzazate (1)	1133									19		19	C		◐	00
Tindouf	451	1004.6	44	C		◐	08		45	24	1010.0	24	NW	04	○	05
Fort-Trinquet	360	1008.4	41	N	13	○	08		43	21	1013.0	21	N	08	○	12
Colomb-Bechar (1)	770		40	SSW	14	◍	09		41				C		◍	
Oran	180	1014,1	26	WSW	14	○	13		29	19	1015.9	20	SSW	10	○	10
Porto	103	1012.7	16	SSW	20	◍	16	01	28	12	1018.8	12	C		◍	12
Cap St-Vincent	48	1017.6	22	W	17	○	20	TR	21	27	1018.5	27	N	10	◍	17
Lisbonne	70	1026.2	20	WSW	22	◍	16	TR	22	13	1019.5	14	NNW	11	○	12
Ponta Delgada	36	1022.1	23	WNW	12	○	19	TR	23	11	1023.7	20		04	◍	19
Angra	31	1022.2	24	WNW	17	○	19		25	21	1023.2	21	NW	05	◍	19
Horta	61	1022.3	25	NNW	09	○	17	TR	26	19	1023.6	19	WSW	01	○	18
Flores	40	1022.4	24	WNW	04	◍	22		24	20	1022.5	21		05	◍	20
Funchal	110	1031.5	21	N	05	◍	17		23							
Teneriffe	37															
Cap Juby	5															
Villa Cisneros	6															

(1) Pression réduite au niveau de la station.

Prévisions pour la journée du 3 JUILLET 1956.

Beau temps, relativement frais sur l'ensemble du Maroc, avec ciel variable.

Vent de Nord-Ouest à Nord modéré.

Température stationnaire ou en faible baisse.

La mer sera peu agitée, la houle de Nord- Ouest faible 1.50m.

-o◍o-

OBSERVATIONS DES PORTS A 0600 TU

STATIONS	ETAT DE LA MER	ETAT DE LA HOULE: Direction	Hauteur en mètres	Période en sec.	Hauteur maximum depuis 06 la veille
Cap Spartel	Belle	WNW	1		
Mehedya	Calme	W	0.50	06	Stat. 0.50m
Rabat					
Casablanca					
Mazagan	Peu agit.	WNW	1.50	10	Stat. 1.50m
Safi	Belle	NW	0.50	08	Stat. 0.50m
Mogador	Agitée	NW	1.50	05	Stat. 1.50m
Agadir	Calme				
ENREGISTREUR DE HOULE DE CASABLANCA-LIDO A 1100 TU					

SONDAGES AÉROLOGIQUES à 0800 TU

De gauche à droite, sous les noms de chaque station : Altitude en m ; direction d'où vient le vent ; vitesse en nœuds

FES			TINDOUF			TANGER			OUARZAZATE			MARRAKECH			TRINQUET			KASBA-TADLA		
500	NNW	04				500	W	10							500	NNE	21			
1000	ESE	04	1000	N	17	1000	WNW	12				1000	C		1000	NNE	29			
1500	W	06	1500	N	23	1500	WNW	12	1500	NW	03	1500	E	10	1500	NNE	17	1500	NNE	03
2000	WSW	14	2000	N	23	2000	WNW	12	2000	SE	02	2000	C		2000	NNE	06	2000	SE	01
2500	WSW	23	2500	WNW	23	2500	WNW	14	2500	WSW	06	2500	SW	11				2500	SW	08
3000	WSW	33	3000	NW	29	3000	W	19	3000	WSW	12	3000	SW	12						
			4000	WNW	23				3500	WSW	16									

LÉGENDE pour le caractère du temps :

- ○ Ciel clair.
- ◐ Ciel peu nuageux.
- ◍ Ciel nuageux.
- ◍ Ciel couvert.
- ≡ Brouillard.
- ═ Brume.
- ∞ Brume sèche.
- • Pluie.
- Bruine.
- ✱ Neige.
- ▽ Averse de pluie.
- ▽ Averse de neige.
- ▽ Averse de grêle.
- TR Traces de pluie (moins de 0 mm. 1).
- Orage.
- Eclairs.
- Tempête de sable.
- Poussières ou sable brassés par le vent.
- Tourbillon de poussières ou sable.
- Grains.
- Vent calme.

MINISTÈRE DES TRAVAUX PUBLICS, DES TRANSPORTS ET DU TOURISME
SECRÉTARIAT GÉNÉRAL A L'AVIATION CIVILE ET COMMERCIALE
DIRECTION DE LA MÉTÉOROLOGIE NATIONALE
SERVICE MÉTÉOROLOGIQUE DU MAROC

ANNÉE 1956 N° 185

BULLETIN QUOTIDIEN DES RENSEIGNEMENTS DU MAROC

PUBLIÉ SOUS LA RESPONSABILITÉ DU DIRECTEUR DU SERVICE MÉTÉOROLOGIQUE DU MAROC

Situation générale à 0600 T.U. le 3 JUILLET 1956

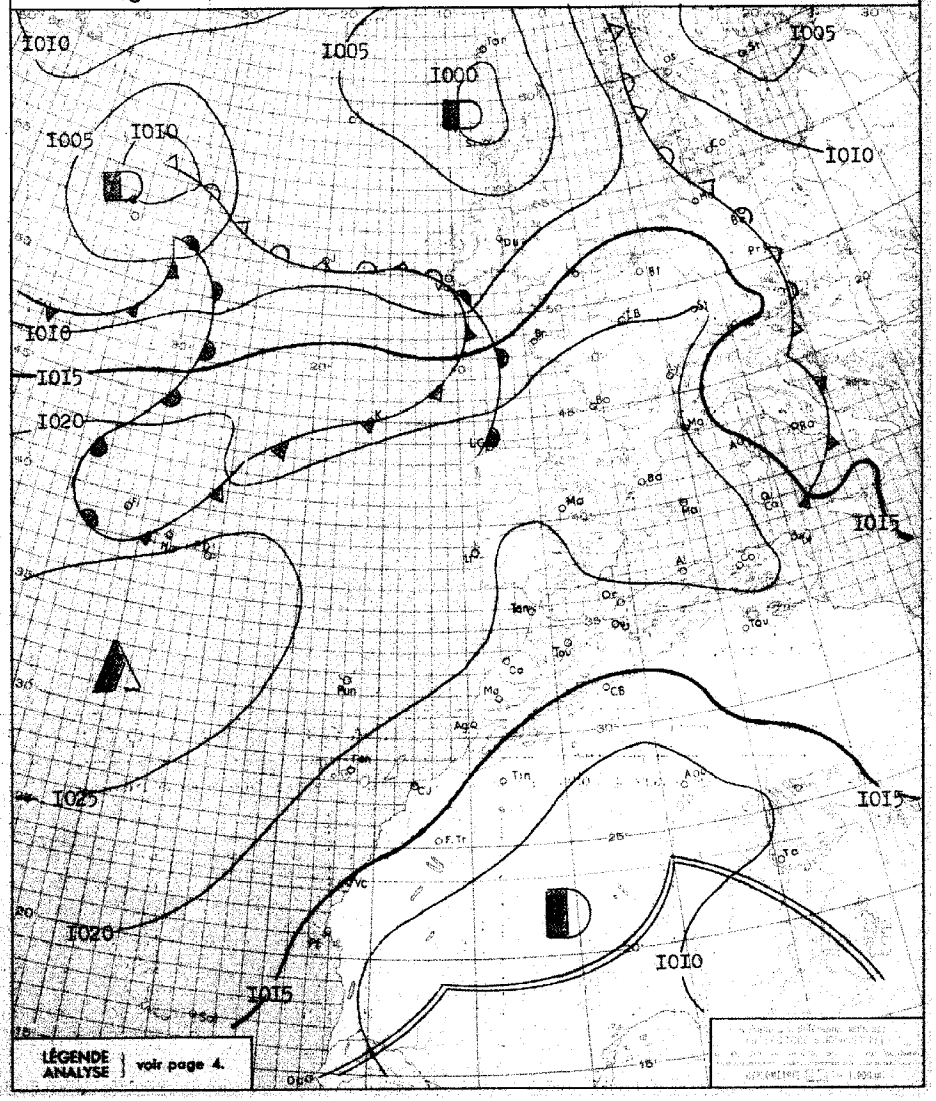

Situation en altitude à 0300 T.U. le 3 JUILLET 1956

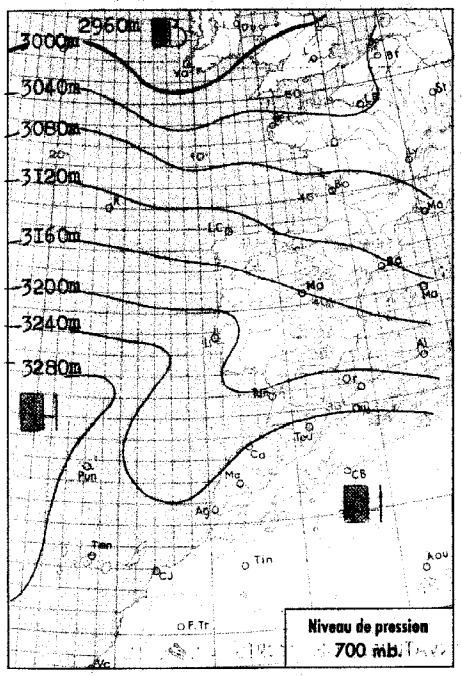

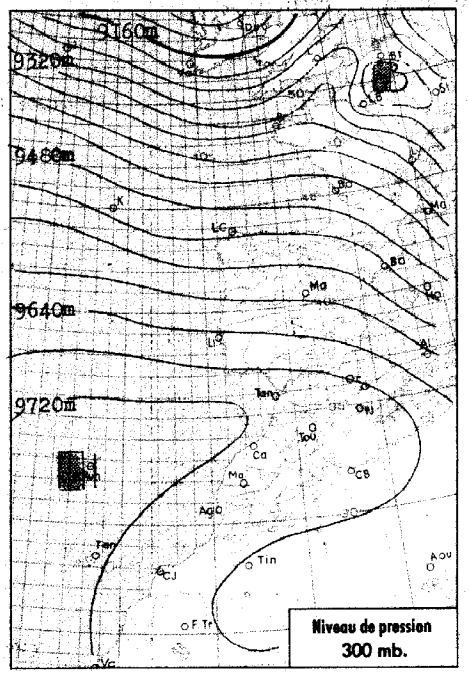

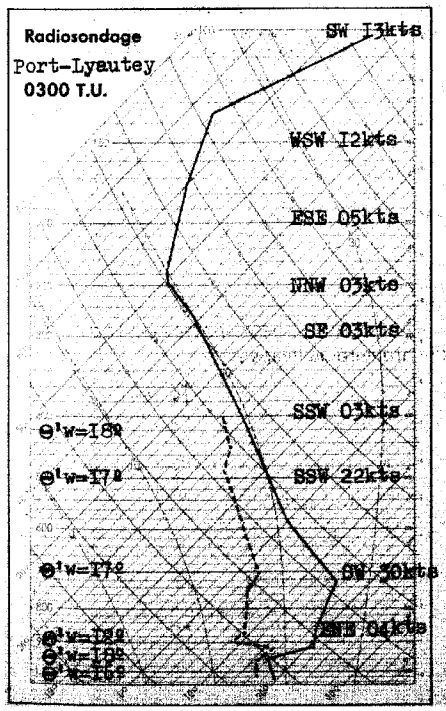

Analyse de la Situation à 0600 T.U.

Hausse sensible du champ de pression des Açores au Golfe de Gascogne.

Au Maroc le ciel est clair à l'exception du littoral Atlantique au Sud de Rabat où l'on note des bancs de Stratocumulus.

Vent faible de secteur Est dominant.

Température en légère hausse.

LÉGENDE

- Front chaud en surface
- Front quasi-stationnaire
- Front froid en surface
- Occlusion
- Front intertropical
- A. — anticyclone
- D. — dépression

Les autres lignes sont les isobares au niveau de la mer, cotées en millibars.

BULLETIN MÉTÉOROLOGIQUE DU MAROC

DU 3 JUILLET 1956

STATIONS	ALTITUDE (m) (de la cuvette du baromètre)	OBSERVATIONS DE 1800 TU la veille: Pression barométrique à 0 degré C et au niveau de la mer en millibars et dixièmes de millibars	Température de l'air en degré C	VENT Direction	VENT Vitesse en nœuds	Caractère du temps (voir légende)	Température du point de rosée en degré C	Hauteur de pluie tombée dans les 24 h. (de 6 à 6 h.) en millimètres	Maximum relevé à 18 h. la veille en degré C	Minimum relevé à 0 h. du matin en degrés C	OBSERVATIONS DE 0600 TU ce jour: Pression barométrique à 0 degré C et au niveau de la mer en millibars et dixièmes de millibars	Température de l'air en degré C	VENT Direction	VENT Vitesse en nœuds	Caractère du temps (voir légende)	Température du point de rosée en degré C
Tanger	86	1019.0	24	WNW	06	○	19		25	15	1019.0	16	ENE	06	○	15
Oujda	460	1013.8	26	NW	10	○	11		30	14	1018.3	15	C		○	05
Port-Lyautey	6	1018.8	23	NNW	14	○	20		25	16	1018.3	16	C		≡	16
Touahar	569	1012.9	30	W	15	○	07		31	15	1017.5	15	SE	12	○	11
Rabat	68	1019.3	23	WNW	16	○	19		25	16	1018.4	17	N	02	○	17
Fès	414	1015.6	30	WSW	04	○	10		30	15	1017.5	15	SE	12	○	14
Meknès	549	1016.3	27	NW	08	○	13		27	14	1018.6	15	SSE	02	○	14
Nouasseur	200	1018.9	23	NE	14	○	17		26	18	1018.6	18	ENE	10	◍	17
Casablanca	55	1019.6	23	NNE	12	○	20		24	20	1018.7	20	NE	08	◍	19
Ifrane (1)	1654		21	ESE	14	○	08		26	12		20	ESE	17	○	04
Khouribga (1)	776		27	N	17	○	11		30	13		13	NNE	08	≡	13
Safi	25	1017.8	25	NE	10	○	15		29	19	1018.3	19	ENE	10	◍	16
Kasba-Tadla	504	1012.1	35	SSW	04	○	12		35	17	1016.8	17	S	02	○	12
Midelt (1)	1520															
Mogador	8	1017.5	19	NNE	17	○	17		20	17	1017.4	17	NNE	11	○	16
Marrakech	466	1012.8	33	NNW	05	○	12		33	16	1016.4	17	WSW	06	○	13
Agadir	19	1015.2	24	SSE	02	○	17		24	17	1016.0	18	ENE	05	◍	17
Ouarzazate (1)	1133		37	W	22	○	-08		39	18		18	C		○	-01
Tindouf	451	1006.5	45	N	04	○	09		45	22	1011.5	22	NW	04	○	11
Fort-Trinquet	360	1010.4	36	N	16	○	10		39	18	1012.5	18	N	15	○	13
Colomb-Bechar (1)	770		40	SSW	14	◍	08		41	28		29	C		◍	11
Oran	180	1016.8	26	NW	04	○	16		32	16	1019.5	18	C		○	13
Porto	103	1022.3	18	NNW	17	○			20		1023.6	11	C		≡	11
Cap St-Vincent	48	1020.1	19	NW	16	○	18		20							
Lisbonne	70	1021.5	21	N	20	○	11		22	14	1021.7	15	NNW	14	○	11
Ponta Delgada	36									20	1026.0	21	W	06	◍	19
Angra	31	1024.1	26	SW	09	○	17									
Horta	61	1024.3	24	NNE		○	20		26	20	1024.5	20	SSW	08	◍	20
Flores	40	1023.2	24	SW	03	○	21		25	21	1022.5	22	WNW	02	◍	21
Funchal	110	1022.4	22	N	08	○	18		22	18	1022.4	18	N	11	◍	16
Teneriffe	37	1019.5	27	ENE	12	○	13			20	1019.5	21	N	06	◍	17
Cap Juby	5	1018.9	21	N	10	○	18				1018.2	19	NNW	12	◍	17
Villa Cisneros	6	1015.9	22	NNE	31	○	16									

(1) Pression réduite au niveau de la station.

Prévisions pour la journée du 4 JUILLET 1956

Temps chaud sur l'ensemble du Maroc, brumeux la nuit sur la côte, orageux dans l'intérieur l'après-midi, en particulier sur l'Anti et le Haut Atlas.

Vent de Nord-Est à Est modéré.

Température en hausse sensible dans l'intérieur, sur le littoral en faible hausse.

La mer sera peu agitée, la houle faible de Nord-Ouest 1m à 1,5m.

OBSERVATIONS DES PORTS A 0600 TU

STATIONS	ETAT DE LA MER	ETAT DE LA HOULE: Direction	Hauteur en mètres	Période en sec.	Hauteur maximum depuis 06 la veille
Cap Spartel	Belle	WNW	1		
Mehedya	Calme	W	0,5	06	Stat. 0,5m.
Rabat					
Casablanca	Peu agité	NW	2		
Mazagan	Peu agité	WNW	1,5	10	Stat. 1,5m.
Safi					
Mogador	Agitée	NW	1,5	05	Stat. 1,5m.
Agadir	Calme	WNW	0,5	10	1m à 1800TU
ENREGISTREUR DE HOULE DE CASABLANCA-LIDO A 1100 TU		NW	2	12	

SONDAGES AÉROLOGIQUES à 0800 TU

De gauche à droite, sous les noms de chaque station : Altitude en m. ; direction d'où vient le vent ; vitesse en nœuds.

MOGADOR			TANGER			FORT-TRINQUET			FES			TINDOUF			TOUAHAR			MARRAKECH		
500	NNE	19	500	E	06	500	NNE	14	500	NE	06									
1000	NNE	19	1000	E	10	1000	NNW	20	1000	E	16	1000	NW	16	1000	ENE	37	1000	C	
1500	ENE	18	1500	ENE	10	1500	N	16	1500	ESE	06	1500	NNW	04	1500	WSW	09	1500	ENE	22
2000	S	08	2000	ESE	06	2000	NNW	07	2000	SE	14	2000	WSW	10	2000	ESE	11	2000	S	16
2500	SSE	11	2500	S	10	2500	W	08	2500	SSW	06	2500	SW	14	2500	SE	05	2500	SSW	19
3000	SSE	13	3000	SSW	16	3000	WSW	10	3000	SSW	12	3000	S	21	3000	SW	09	3000	SW	39
4000	SSE	15	4000	SW	41	4000	SW	15	4000	SW	29	4000	S	35	4000	SSW	24	4000	SSW	45
5500	SSW	12	5500	SW	31	5500	S	28	5500	SW	35	5500	SW	29						
												7000	WSW	19						

LÉGENDE pour le caractère du temps :

- ○ Ciel clair.
- ○ Ciel peu nuageux.
- ◍ Ciel nuageux.
- ● Ciel couvert.
- ≡ Brouillard.
- = Brume.
- ⊘ Brume sèche.
- • Pluie.
- ⁹ Bruine.
- * Neige.
- ▽ Averse de pluie.
- ▽ Averse de neige.
- ▽ Averse de grêle.
- TR Traces de pluie (moins de 0 mm. 1).
- Orage.
- Eclairs.
- Tempête de sable.
- Poussières ou sable brassés par le vent.
- Tourbillon de poussières ou sable.
- Grains.
- C Vent calme.

MINISTÈRE DES TRAVAUX PUBLICS, DES TRANSPORTS ET DU TOURISME
SECRÉTARIAT GÉNÉRAL A L'AVIATION CIVILE ET COMMERCIALE
DIRECTION DE LA MÉTÉOROLOGIE NATIONALE
SERVICE MÉTÉOROLOGIQUE DU MAROC
ANNÉE 1956 N° 186

BULLETIN QUOTIDIEN DES RENSEIGNEMENTS DU MAROC

PUBLIÉ SOUS LA RESPONSABILITÉ DU DIRECTEUR DU SERVICE MÉTÉOROLOGIQUE DU MAROC

Situation en altitude à 0300 T.U. le 4 JUILLET 1956.

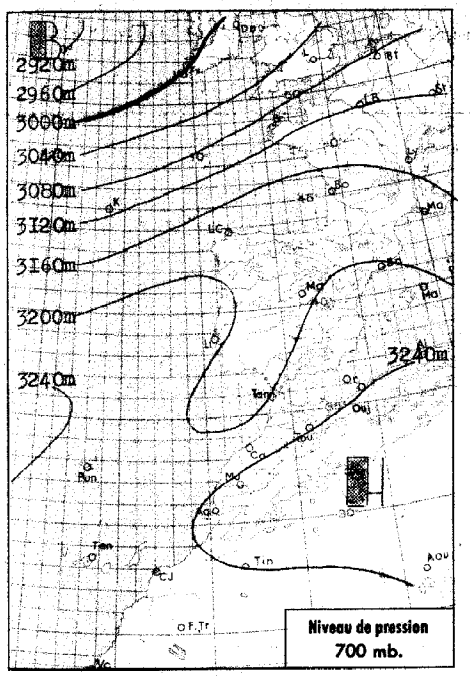

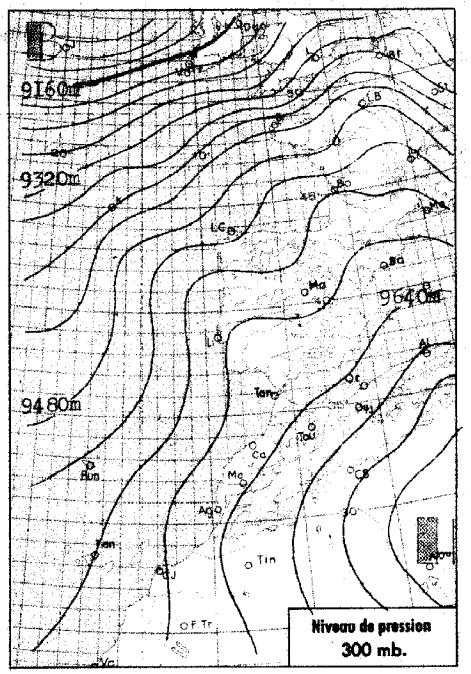

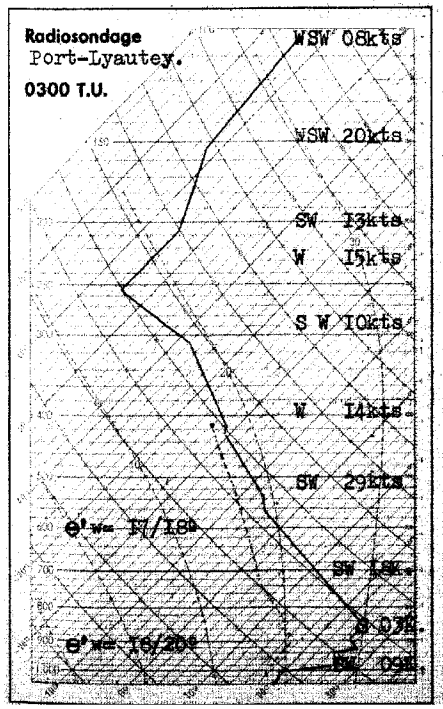

Analyse de la Situation à 0600 T.U.

La dorsale anticyclonique stable qui s'étend du Sud des Açores aux Alpes, et le maximum secondaire centré sur les Baléares, dirigent sur le Maroc un flux de Nord-Est qui tend progressivement à s'infléchir vers l'Est.

Le ciel est généralement clair à peu nuageux, exception faite pour les Stratus d'Agadir.

Rafales d'Est déjà fortes à Tanger et au Touahar. Vent variable faible ailleurs.

Température en hausse sensible.

≡V≡

LÉGENDE

Front chaud en surface — Front quasi-stationnaire
Front froid en surface — Occlusion
Front intertropical — A. — anticyclone — D. — dépression

Les autres lignes sont les isobares au niveau de la mer, cotées en millibars.

Situation générale à 0600 T.U. le 4 JUILLET 1956.

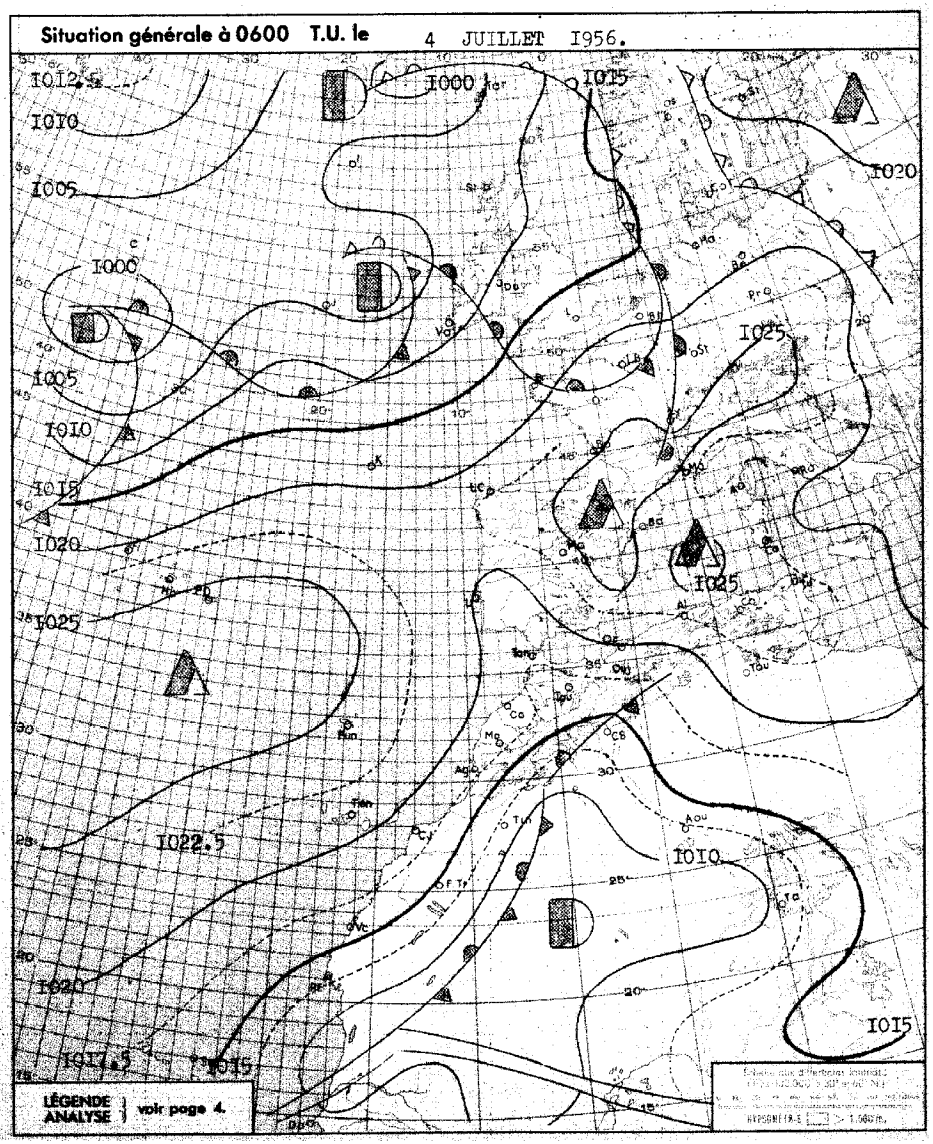

BULLETIN MÉTÉOROLOGIQUE DU MAROC

DU 4 JUILLET 1956.

STATIONS	ALTITUDE (m) (de la cuvette du baromètre)	OBSERVATIONS DE 1800 TU la veille: Pression barométrique à 0 degré C et au niveau de la mer en millibars et dixièmes de millibars	Température de l'air en degré C	VENT: Direction	VENT: Vitesse en nœuds	Caractère du temps (voir légende)	Température du point de rosée en degré C	Hauteur de pluie tombée dans les 24 h. (de 6 à 6 h.) en millimètres	Maximum relevé à 18 h. la veille en degré C	Minimum relevé à 6 h. du matin en degrés C	OBSERVATIONS DE 0600 TU ce jour: Pression barométrique à 0 degré C et au niveau de la mer en millibars et dixièmes de millibars	Température de l'air en degré C	VENT: Direction	VENT: Vitesse en nœuds	Caractère du temps (voir légende)	Température du point de rosée en degré C
Tanger	86	1015.4	28	ENE	25	○	13		30	22	1017.9	22	ENE	25	◐	17
Oujda	460	1014.1	27	NW	04	◐	19		34	19	1017.7	19	NNW	02	◍	18
Port-Lyautey	6	1015.4	24	NW	08	○	21		25	19	1017.2	19	C		○	19
Touahar	569	1011.9	34	SE	10	◍	10		36	20	1016.3	22	E	30	◐	12
Rabat	68	1016.0	23	WNW	10	○	19		25	17	1017.6	17	S	06	○	17
Fès	414	1011.8	33	N	02	◍	16		36	17	1018.6	17	C		◐	13
Meknès	549	1012.8	30	NW	08	◍	16		32	18	1017.9	18	C		○	13
Nouasseur	200	1016.8	24	NE	14	○	18		27	16	1017,7	16	C		◐	16
Casablanca	55	1016.8	23	N	10	○	19		24	17	1018.1	17	S	04	○	12
Ifrane (1)	1636		26	S	14	◍	04	TR	30	20		23	WSW	02	○	02
Khouribga (1)	776		28	N	16	○	16		33	16		19	ESE	06	◍	13
Safi	25	1016.3	25	NNE	16	○	17		28	15	1018.7	15	C		○	15
Kasba-Tadla	504	1010.1	37	C		○	14		37	19	1017.9	19	C		○	13
Midelt (1)	1520															
Mogador	8	1016.1	20	NNE	14	○	18		20	17	1017.8	17	NNE	08	○	16
Marrakech	466	1011.0	35	ENE	02	○	19		35	18	1017.1	18	WSW	05	○	15
Agadir	19	1014.8	24	SSW	04	○	18		24	18	1017.1	19	C		◍	18
Ouarzazate (1)	1133		37	WNW	20	○	-02	01	39	19		19	C		◐	01
Tindouf	451	1006.2	43	C		○	13		44	25	1009.6	26	NNW	06	○	12
Fort-Trinquet	360	1009.5	36	N	14	○	09		39	19	1012.3	19	N	10	○	14
Colomb-Bechar (1)	770		40	SSE	10	○	11		41							
Oran	180	1017.6	25	NNW	10	○	18		32	20	1019.4	21	C		◍	16
Porto	103	1022.0	21	N	10	○	19		23	14	1023.0	15	C		○	14
Cap St-Vincent	48	1017.3	21	N	16	○	20		23							
Lisbonne	70															
Ponta Delgada	36	1026.3	24	WNW	08	◍	19		24	19	1027.5	20	WSW	02	○	19
Angra	31	1024.4	25	C		◍	18		27	20	1024.7	20	C		○	18
Horta	61	1025.0	23	SW	06	◍	20	TR	24							
Flores	40	1023.3	25	W	03	◍	22		26	21	1022.2	22	W	04	◍	21
Funchal	110	1021.9	22	N	11	◍	16		23							
Teneriffe	37										1018.3	20	N	08	○	15
Cap Juby	5										1018.0	19	NNW	02	◍	16
Villa Cisneros	6										1015.4	18	NNE	35	◍	16

(1) Pression réduite au niveau de la station.

Prévisions pour la journée du 5 JUILLET 1956.

Temps chaud sur l'ensemble du Maroc, faiblement orageux en montagne, brumeux, principalement le matin, sur les régions côtières.

Vent de Nord-Est à Est modéré en général, fort sur l'extrême Nord, prenant localement le caractère de chergui.

Température en hausse.

La mer sera peu agitée en général, agitée dans le détroit de Tanger, la houle faible 1m en général, 2m région Mogador.

≡V≡

OBSERVATIONS DES PORTS A 0600 TU

STATIONS	ETAT DE LA MER	ETAT DE LA HOULE: Direction	Hauteur en mètres	Période en sec.	Hauteur maximum depuis 06 la veille
Cap Spartel	Agitée	xx	xx		
Mehedya	Calme	W	0.50	06	Stat. 0.50m.
Rabat					
Casablanca	Belle	NW	1.50		
Mazagan	Peu agit	WNW	1.50	10	Stat. 1.50m
Safi	Belle	NW	0.50	10	Stat. 0.50m
Mogador	Agitée	NW	2	04	1.50m à 1800
Agadir	Calme	WNW	0.50	12	Stat. 0.50m.
ENREGISTREUR DE HOULE DE CASABLANCA-LIDO A 1100 TU		NW	1.50	10	

SONDAGES AÉROLOGIQUES à 0800 TU

De gauche à droite, sous les noms de chaque station : Altitude en m.; direction d'où vient le vent; vitesse en nœuds.

FES			FORT-TRINQUET			RABAT			TANGER			MARRAKECH			TOUAHAR			KASBA-TADLA		
500	ENE	04	500	NNE	18	500	ESE	04	500	ESE	31									
1000	ESE	04	1000	NNE	18	1000	ESE	08	1000	S	14	1000	ENE	09	1000	ESE	09	1000	ENE	02
1500	SSE	09	1500	NE	14	1500	NW	04	1500	SSW	08	1500	S	04	1500	S	04	1500	SSE	06
2000	S	21	2000	NE	10	2000	SSW	14	2000	SSW	12	2000	S	13	2000	S	23	2000	SSW	07
2500	SSW	27	2500	ENE	10	2500	SSW	19	2500	SSW	17	2500	SSW	11	2500	SSW	30	2500	SSW	06
3000	SSW	23	3000	ENE	02	3000	SSW	25	3000	SSW	24	3000	SSW	15	3000	SSW	28	3000	SSW	08
4000	SSW	25	4000	ESE	16	4000	SSW	31				4000	SSW	25	4000	SSW	21	4000	SSW	08
5500	SSW	25	5500	E	18															

LÉGENDE pour le caractère du temps :

- ○ Ciel clair.
- ◐ Ciel peu nuageux.
- ◍ Ciel nuageux.
- ● Ciel couvert.
- ≡ Brouillard.
- ═ Brume.
- ∞ Brume sèche.
- • Pluie.
- ⁹ Bruine.
- * Neige.
- ▽ Averse de pluie.
- ▽ Averse de neige.
- ▽ Averse de grêle.
- TR Traces de pluie (moins de 0 mm. 1).
- Orage.
- Eclairs.
- Tempête de sable.
- Poussières ou sable brassés par le vent.
- Tourbillon de poussières ou sable.
- Grains.
- C Vent calme.

MINISTÈRE DES TRAVAUX PUBLICS, DES TRANSPORTS ET DU TOURISME
SECRÉTARIAT GÉNÉRAL A L'AVIATION CIVILE ET COMMERCIALE
DIRECTION DE LA MÉTÉOROLOGIE NATIONALE
SERVICE MÉTÉOROLOGIQUE DU MAROC

ANNÉE 1956 N° I87.

BULLETIN QUOTIDIEN DES RENSEIGNEMENTS DU MAROC

PUBLIÉ SOUS LA RESPONSABILITÉ DU DIRECTEUR DU SERVICE MÉTÉOROLOGIQUE DU MAROC

Situation en altitude à 0300 T.U. le 5 JUILLET I956.

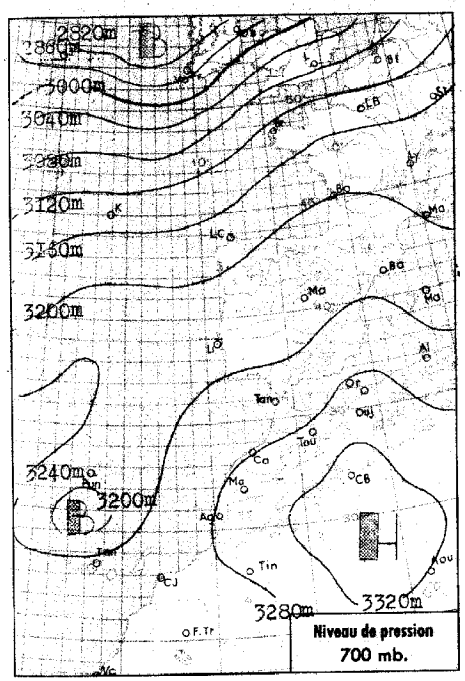

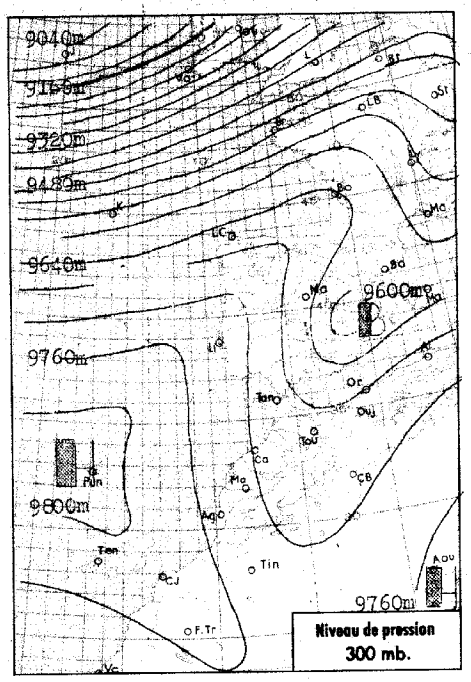

Situation générale à 0600 T.U. le 5 JUILLET I956.

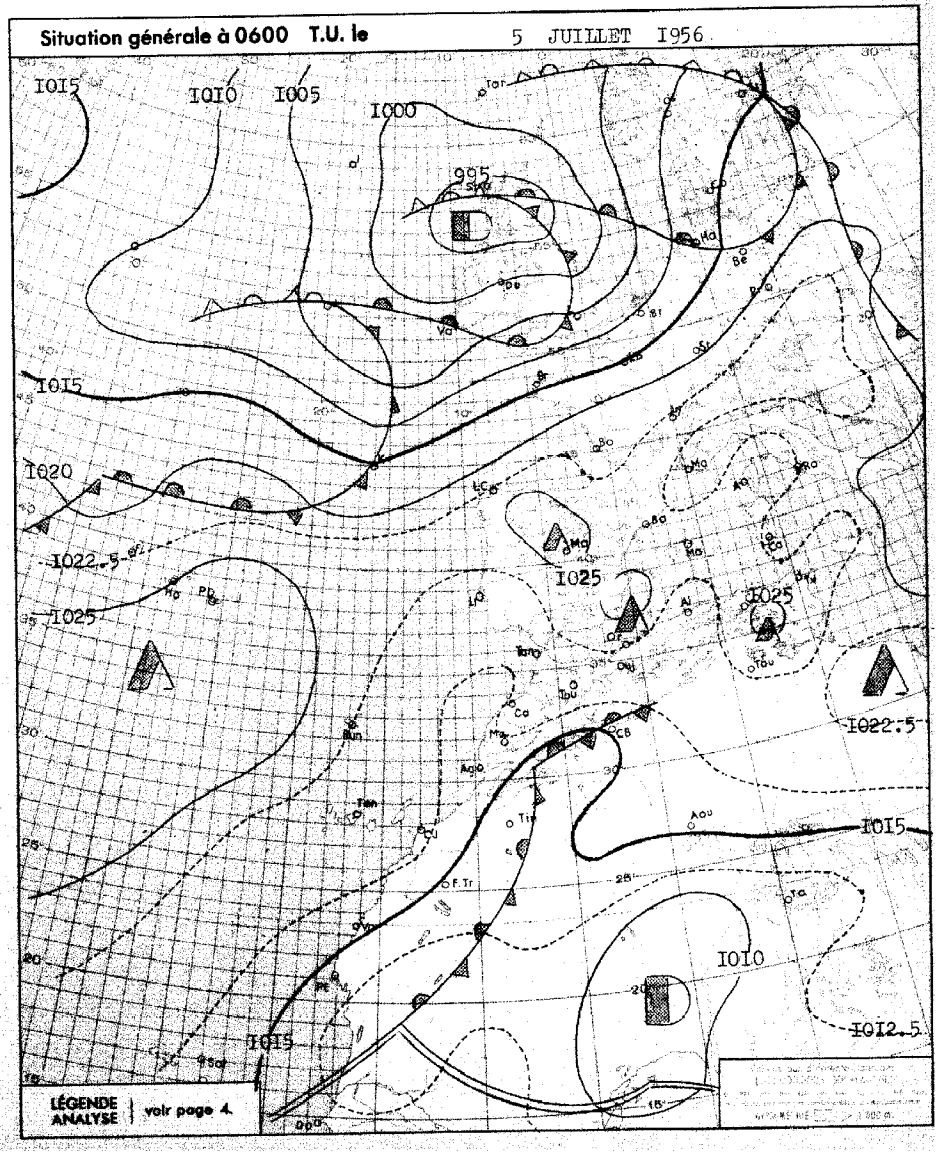

Radiosondage
Port-Lyautey.
0300 T.U.

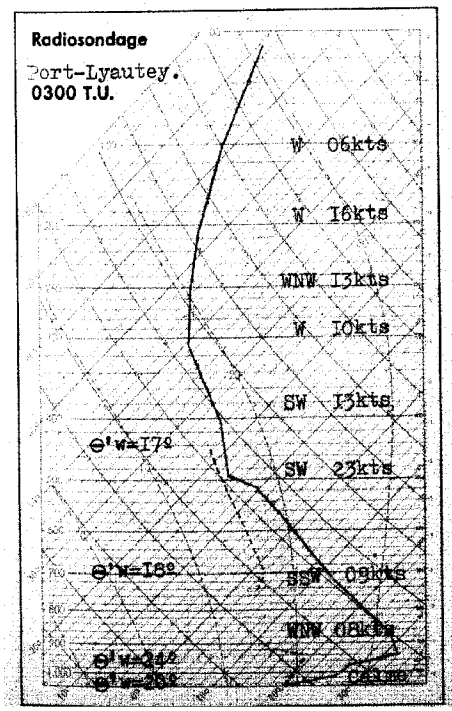

Analyse de la Situation à 0600 T.U.

La dorsale stable, qui s'étend du Sud des Açores aux Alpes ainsi que la dorsale relative Espagne-Baléares-Constantinois-Libye, maintiennent au Maroc dans les basses couches un courant de secteur Est de plus en plus sec et chaud.

Le maximum Saharien d'altitude dirige également entre I500 et 4000m environ un flux continentalde secteur Sud.

Le temps au Maroc est assez fortement brumeux sur la côte trés faiblement orageux en montagne clair en plaine.

La température subit une hausse sensible.

-oOo-

LÉGENDE

Front chaud en surface — Front quasi-stationnaire
Front froid en surface — Occlusion
Front intertropical — A. — anticyclone — D. — dépression

Les autres lignes sont les isobares au niveau de la mer, cotées en millibars.

BULLETIN MÉTÉOROLOGIQUE DU MAROC

DU 5 JUILLET 1956.

STATIONS	ALTITUDE (m) (de la cuvette du baromètre)	OBSERVATIONS DE 1800 TU la veille: Pression barométrique à 0 degré C et au niveau de la mer en millibars et dixièmes de millibars	Température de l'air en degré C	VENT: Direction	VENT: Vitesse en nœuds	Caractère du temps (voir légende)	Température du point de rosée en degré C	Hauteur de pluie tombée dans les 24 h. (de 6 à 6 h.) en millimètres	Maximum relevé à 18 h. la veille en degré C	Minimum relevé à 6 h. du matin en degrés C	OBSERVATIONS DE 0600 TU ce jour: Pression barométrique à 0 degré C et au niveau de la mer en millibars et dixièmes de millibars	Température de l'air en degré C	VENT: Direction	VENT: Vitesse en nœuds	Caractère du temps (voir légende)	Température du point de rosée en degré C
Tanger	86	1017.4	28	WNW	23	○	15		31	21	1018.7	22	ENE	19	○	17
Oujda	460	1017.1	25	NNW	10	○	19		32		1020.7	17	C		◍	17
Port-Lyautey	6	1016.8	26	NW	06	○	23		27	18	1017.9	18	C		≡	18
Touahar	569	1013.4	34	E	24	●	16		36	20	1018.6	20	E	33	○	15
Rabat	68	1017.6	25	WNW	08	○	21		27	17	1018.3	19	S	02	≡	19
Fès	414	1013.9	39	WNW	02	◍	17		40	25	1017.8	26	ENE	04	○	13
Meknès	549	1014.3	35	NW	04	◍	17		37	24	1017.6	24	ESE	04	○	14
Nouasseur	200	1017.0	27	NNE	06	○	21		32	17	1018.5	18	C		◍	18
Casablanca	55	1017.5	24	N	06	○	20		25	20	1018.0	20	NE	02	=	20
Ifrane (1)			30	SSE	14	.	04	TR	33	19		24	S	19	○	00
Khouribga (1)	776		35	N	14	○	16		41	23		26	ENE	08	○	08
Safi	25	1016.4	28	NNE	10	○	18		29							
Kasba-Tadla	504	1011.4	41	C		◍	05		43	22	1017.5	22	NE	06	○	09
Midelt (1)	1520															
Mogador	8	1015.9	20	N	16	○	19		20	17	1017.0	17	WSW	02	≡	17
Marrakech	466	1011.1	41	NNW	07	◍	07		41	25	1015.5	25	C		S	13
Agadir	19	1016.4	28	NNE	10	○	18		29	17	1016.3	18	WSW	02	≡	18
Ouarzazate (1)	1133		38	S	36	○	-06		40	23		23	C		○	01
Tindouf	451	1007.5	43	SE	04	◍	17		46	34	1013.3	34	SW	02	∞	15
Fort-Trinquet	360	1007.4	43	NNE	12	○	14		44	27	1014.2	28	ESE	04	∞	16
Colomb-Bechar (1)	770		41	C		○	16		42	30		31	NE	14	○	10
Oran	180	1019.7	25	NNW	08	○	17		28	19	1022.0	20	C		◍	17
Porto	103									13	1023.9	13	C		○	13
Cap St-Vincent	48	1018.9	25	N	12	○	21		29							
Lisbonne	70	1019.2	29	NNW	22	○	14		33	21	1021.0	21	N	10	○	14
Ponta Delgada	36	1027.1	23	WSW	08	◍	19		23	18	1026.8	18	ESE	03	◍	17
Angra	31	1025.3	25	ENE	04	◍	19		25	20	1025.3	21	W	07	○	18
Horta	61	1025.1	24	SW	10	◍	21		25	21	1025.2	21	SW	08	◍	20
Flores	40	1023.3	25	WNW	08	◍	21		25	21	1023.4	22	W	02	◍	21
Funchal	110	1021.7	22	N	14	○	17		22	16	1021.6	16	N	13	○	14
Teneriffe	37	1017.2	27	N	06	○	13			12	1005.6	14	NW	23	◍	14
Cap Juby	5	1017.0	20	NNW	10	●	17			16	1017.9	19	NNW	09	◍	17
Villa Cisneros	6	1013.9	21	NNE	35	○	17				1015.5	18	NNE	15	◍	17

(1) Pression réduite au niveau de la station.

Prévisions pour la journée du 6 JUILLET.

Persistance du temps chaud sur l'ensemble du Maroc, faiblement orageux en montagne, brumeux, principalement le matin, sur les régions côtières.

Vent de secteur Est modéré en général, fort dans le détroit de Tanger et la passe de Taza, prenant le caractère de chergui à l'Est du méridien de Casablanca.

Température en faible hausse.

La mer sera belle en général, agitée dans le détroit, la houle faible 0.50m.

-o◍o-

OBSERVATIONS DES PORTS A 0600 TU

STATIONS	ETAT DE LA MER	ETAT DE LA HOULE: Direction	Hauteur en mètres	Période en sec.	Hauteur maximun depuis 06 la veille
Cap Spartel		E	XX	XX	
Mehedya					
Rabat					
Casablanca	Belle	NW	I		
Mazagan	Peu agit.	WNW	I.50	I0	Stat. I.50m
Safi	Belle	NW	I	I2	Stat. Im
Mogador	Agitée	WNW	I.50m	05	Stat. I.50m
Agadir	Calme				
ENREGISTREUR DE HOULE DE CASABLANCA-LIDO A 1100 TU		NW	I	08	

SONDAGES AÉROLOGIQUES à 0800 TU

De gauche à droite, sous les noms de chaque station : Altitude en m.; direction d'où vient le vent; vitesse en nœuds.

FES			TOUAHAR			RABAT			KASBA-TADLA			OUARZAZATE			FORT-TRINQUET			TANGER		
500	ENE	08				500	NE	08							500	SW	08	500	ESE	04
1000	SE	10	1000	WSW	04	1000	ESE	08	1000	NE	03				1000	WSW	08	1000	SW	10
1500	ESE	06	1500	SE	05	1500	NE	08	1500	SE	03				1500	SSE	06	1500	WSW	03
2000	SSE	06	2000	E	04	2000	SSE	02	2000	SSE	05	2000	SSW	03	2000	SE	12	2000	W	16
2500	SSE	06	2500	ENE	01	2500	WSW	02	2500	SSW	04	2500	SSW	04	2500	SE	17	2500	WSW	19
3000	SSE	08	3000	SSW	05	3000	SSE	02	3000	SSW	06	3000	SSW	09						
4000	SW	06	4000	SSW	11	4000	SE	10	4000	SSW	07	4000	SSW	10						
5500	W	16	5500	WNW	13	5500	SSW	14												
7000	WNW	12	7000	W	18															

LÉGENDE pour le caractère du temps :

- ○ Ciel clair.
- ◐ Ciel peu nuageux.
- ◍ Ciel nuageux.
- ● Ciel couvert.
- ≡ Brouillard.
- = Brume.
- ∞ Brume sèche.
- • Pluie.
- Bruine.
- ✱ Neige.
- Averse de pluie.
- Averse de neige.
- Averse de grêle.
- TR Traces de pluie (moins de 0 mm. 1).
- Orage.
- Eclairs.
- Tempête de sable.
- Poussières ou sable brassés par le vent.
- Tourbillon de poussières ou sable.
- Grains.
- C Vent calme.

MINISTÈRE DES TRAVAUX PUBLICS, DES TRANSPORTS ET DU TOURISME
SECRÉTARIAT GÉNÉRAL A L'AVIATION CIVILE ET COMMERCIALE
DIRECTION DE LA MÉTÉOROLOGIE NATIONALE
SERVICE MÉTÉOROLOGIQUE DU MAROC

ANNÉE 1956 N° I88

BULLETIN QUOTIDIEN DES RENSEIGNEMENTS DU MAROC

PUBLIÉ SOUS LA RESPONSABILITÉ DU DIRECTEUR DU SERVICE MÉTÉOROLOGIQUE DU MAROC

Situation en altitude à 0300 T.U. le 6 JUILLET 1956

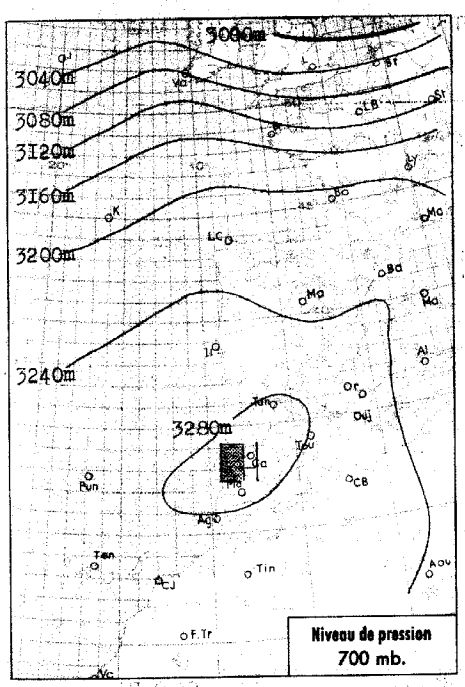

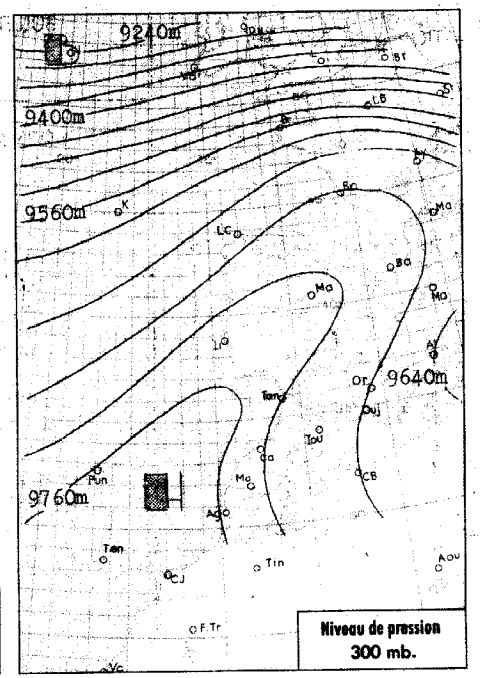

Radiosondage

Port-Lyautey
0300 T.U.



Analyse de la Situation à 0600 T.U.

En surface, peu de changement par rapport a la veille. Par contre, en altitude, le maximum saharien s'est notablement décalé vers le Nord-Ouest et se trouve actuellement centré sur le Maroc occidental.

Au Maroc le ciel est générale ment clair a l'exception de l'embouchure du Sebou, où les brouillards noc turnes ne sont pas totalement dissipés

Le vent est de secteur Est fai ble.

La température, stationnaire.

LÉGENDE

- Front chaud en surface
- Front froid en surface
- Front intertropical
- Front quasi-stationnaire
- Occlusion
- A. — anticyclone
- D. — dépression

Les autres lignes sont les isobares au niveau de la mer, cotées en millibars.

Situation générale à 0600 T.U. le 6 JUILLET 1956

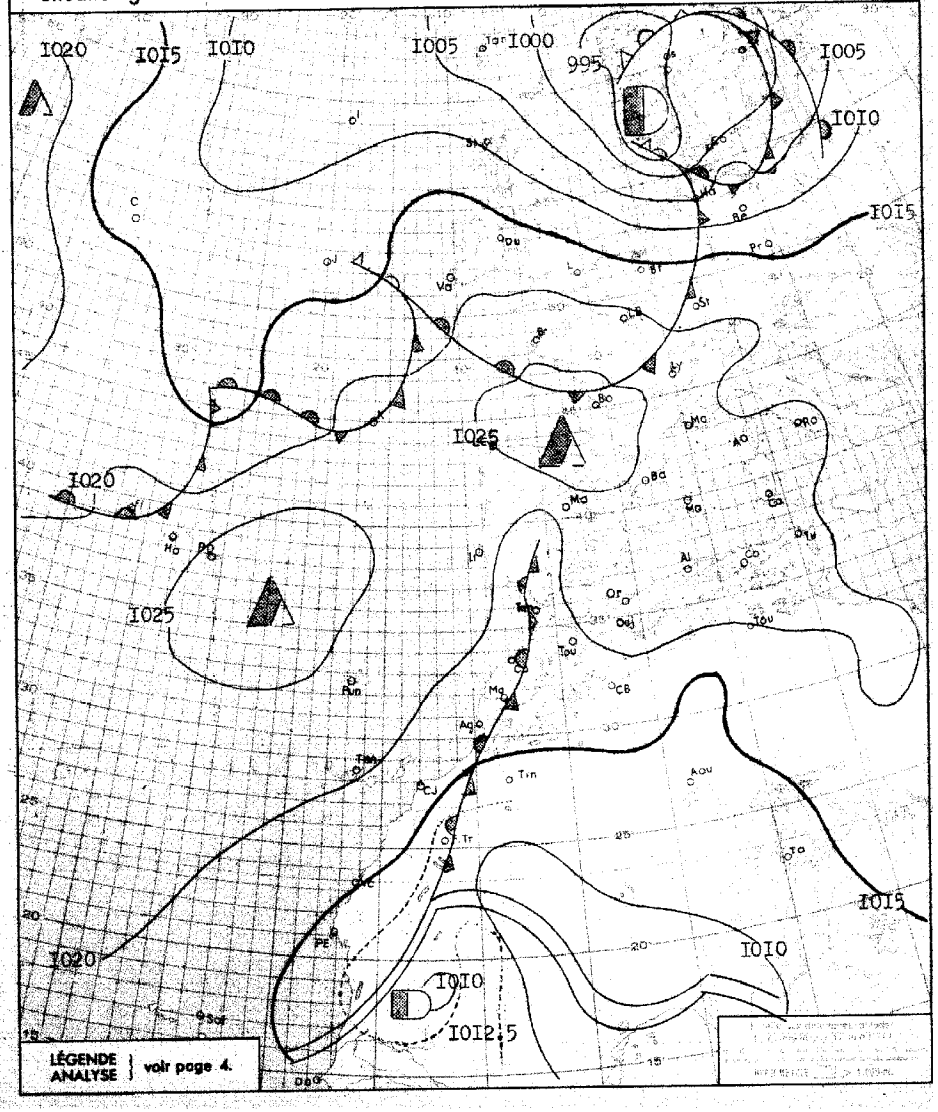

BULLETIN MÉTÉOROLOGIQUE DU MAROC

DU 6 JUILLET 1956

STATIONS	ALTITUDE (m) (fût de la cuvette du baromètre)	OBSERVATIONS DE 1800 TU la veille: Pression barométrique à 0 degré C et au niveau de la mer en millibars et dixièmes de millibars	Température de l'air en degré C	VENT Direction	VENT Vitesse en nœuds	Caractère du temps (voir légende)	Température du point de rosée en degré C	Hauteur de pluie tombée dans les 24 h. (de 6 à 6 h.) en millimètres	Maximum relevé à 18 h. la veille en degré C	Minimum relevé à 6 h. du matin en degré C	OBSERVATIONS DE 0600 TU ce jour: Pression barométrique à 0 degré C et au niveau de la mer en millibars et dixièmes de millibars	Température de l'air en degré C	VENT Direction	VENT Vitesse en nœuds	Caractère du temps (voir légende)	Température du point de rosée en degré C
Tanger	86	1017.5	28	NE	17	○	21		36	20	1018.7	21	ESE	14	○	16
Oujda	460	1017.4	26	NNW	06	◐	20		35	20	1019.0	20	C		≡	20
Port-Lyautey	6	1016.7	29	WNW	02	○	22		30	21	1018.3	21	SW	04	≡	21
Touahar	569	1013.6	36	E	19	◍	16		38	19	1019.1	19	ESE	18	○	13
Rabat	68	1017.0	29	WNW	06	○	20		30	18	1018.7	19	S	06	≡	19
Fès	414	1013.2	41	WNW	02	◍	15		43	22	1019.0	22	C		◐	14
Meknès	549	1014.2	37	NW	10	◐	19		40	25	1018.1	25	SSW	02	○	08
Nouasseur	200	1017.5	30	NE	12	○	21		36	18	1019.5	18	C		≡	18
Casablanca	55	1017.7	27	NE	06	○	20		28	20	1019.0	20	C		≡	20
Ifrane (1)	1636		24	SSW	31	℞	06	04	34	13		14	ENE	04	○	06
Khouribga (1)	776		38	N	14	◍	11		43	24		25	NNE	06	◐	09
Safi	25	1017.4	23	NW	10	◐	20		29	17	1018.2	20	ENE	11	○	10
Kasba-Tadla	504	1014.1	40	NE	20	◍		TR	45	23	1018.4	24	E	06	○	09
Midelt (1)	1520															
Mogador	8	1018.1	20	NNE	04	≡	20		21	17	1017.4	17	NE	06	◐	16
Marrakech	466	1013.7	36	SSW	11	℞	12		44	24	1017.0	25	SE	06	◍	15
Agadir	19	1016.8	21	W	06	○	19		24	17	1016.3	17	C		◐	16
Ouarzazate (1)	1133		36	C		◍	04	TR	40	23		23	C		◐	03
Tindouf	451															
Fort-Trinquet	360	1009.9	43	C		◐	05		45	34	1020.8	34	NNE	12	∞	09
Colomb-Bechar (1)	770		41	WNW	08	○			43	19		30	C		◐	02
Oran	180	1020.1	23	ENE	10	○	18		27	19	1021.8	21	C		◍	18
Porto	103									12	1022.3	14	C		=	14
Cap St-Vincent	48									14	1029.7	17	N	19	○	17
Lisbonne	70	1021.0	26	NNW	24	○	15		30	18	1020.4	18	NW	26	◐	15
Ponta Delgada	36	1027.3	23	WSW	06	○	18		24	18	1026.6	19	SE	05	◐	18
Angra	31	1025.2	27	SSW	15	◍	18		27	22	1023.7	22	S	11	○	18
Horta	61	1025.4	24	SW	10	◐	21		26	22	1023.6	22	SSW	11	◍	20
Flores	40	1023.7	26	WSW	03	◍	22		26	22	1020.9	22	SE	04	◍	21
Funchal	110	1022.0	22	ENE	05	◐	08		24	17	1022.2	18	N	12	○	15
Teneriffe	37									19	1017.0	22	SW	03	∞	18
Cap Juby	5	1018.0	20	N	08	=	18									
Villa Cisneros	6	1014.8	23	NNE	21	◍	17									

(1) Pression réduite au niveau de la station.

Prévisions pour la journée du 7 JUILLET 1956

Le temps chaud et brumeux se maintiendra sur l'ensemble du pays. Brouillards nocturnes abondants sur la bordure côtière atlantique. En haute montagne, l'après-midi, développement de quelques foyers orageux.

Vent de secteur Est faible à modéré, prenant le caractère de Chergui sur la majeure partie du pays.

Température stationnaire, sauf sur la bordure côtière atlantique où elle sera en hausse sensible.

La mer sera belle.

La houle faible 0,5m.

OBSERVATIONS DES PORTS A 0600 TU

STATIONS	ETAT DE LA MER	ETAT DE LA HOULE: Direction	Hauteur en mètres	Période en sec.	Hauteur maximum depuis 06 la veille
Cap Spartel	Agitée	E	XX	XX	
Mehedya	Calme				
Rabat					
Casablanca	Calme	NW	0,5		
Mazagan	Peu agit	WNW	1,5	10	Stat. 1,5m.
Safi	Belle	NW	0,5	08	Im à 1800TU
Mogador	Belle	NW	1	05	Stat. Im.
Agadir	Calme		0,5	10	Im à 1800TU
ENREGISTREUR DE HOULE DE CASABLANCA-LIDO A 1100 TU		NW	0,5	08	

SONDAGES AÉROLOGIQUES à 0800 TU

De gauche à droite, sous les noms de chaque station : Altitude en m.; direction d'où vient le vent; vitesse en nœuds.

RABAT			MARRAKECH			FES			KASBA-TADLA			TOUAHAR			TANGER			FORT-TRINQUET		
500	NW	10				500	ENE	06							500	ESE	14	500	NE	25
1000	NNW	06	1000	ENE	12	1000	WSW	12	1000	ENE	05	1000	SW	03	1000	WNW	08	1000	ENE	36
1500	NW	10	1500	ENE	13	1500	NW	08	1500	NE	03	1500	SW	15	1500	WSW	12	1500	ENE	35
2000	WNW	06	2000	ENE	14	2000	NNW	12	2000	NNE	04	2000	WSW	08	2000	WSW	21	2000	ENE	29
2500	WSW	04	2500	ENE	10	2500	NW	12	2500	NNE	04	2500	WNW	09	2500	WSW	25	2500	ENE	21
3000	WNW	08	3000	ENE	15	3000	WNW	16	3000	NNE	03	3000	W	09						
4000	WNW	14	4000	ENE	19	4000	WNW	17	4000	NNE	07	4000	WNW	14						
5500	WNW	23	5500	NE	17															

LÉGENDE pour le caractère du temps :

- ○ Ciel clair.
- ◐ Ciel peu nuageux.
- ◍ Ciel nuageux.
- ◍ Ciel couvert.
- ≡ Brouillard.
- = Brume.
- ∞ Brume sèche.
- • Pluie.
- ⁘ Bruine.
- * Neige.
- ▽ Averse de pluie.
- ▽ Averse de neige.
- ▽ Averse de grêle.
- TR Traces de pluie (moins de 0 mm. 1).
- ⚡ Orage.
- < Eclairs.
- Tempête de sable.
- Poussières ou sable brassés par le vent.
- Tourbillon de poussières ou sable.
- ∀ Grains.
- C Vent calme.

MINISTÈRE DES TRAVAUX PUBLICS, DES TRANSPORTS ET DU TOURISME
SECRÉTARIAT GÉNÉRAL A L'AVIATION CIVILE ET COMMERCIALE
DIRECTION DE LA MÉTÉOROLOGIE NATIONALE
SERVICE MÉTÉOROLOGIQUE DU MAROC

ANNÉE 1956 N° 189

BULLETIN QUOTIDIEN DES RENSEIGNEMENTS DU MAROC

PUBLIÉ SOUS LA RESPONSABILITÉ DU DIRECTEUR DU SERVICE MÉTÉOROLOGIQUE DU MAROC

Situation en altitude à 0300 T.U. le 7 JUILLET 1956.

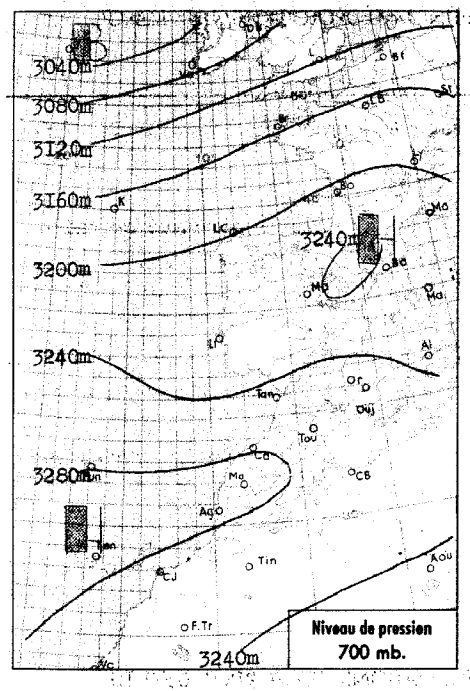

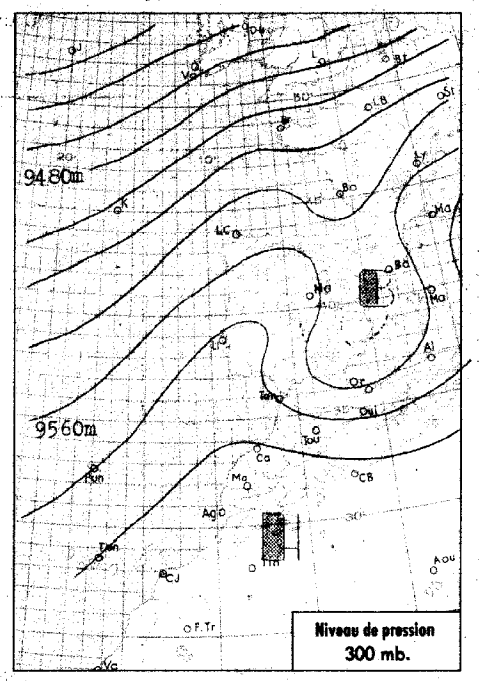

Radiosondage
Port-Lyautey.
0300 T.U.



Analyse de la Situation à 0600 T.U.

Le régime d'Est s'affaiblit notablement sur le Nord du Maroc où un courant d'Ouest s'établit dés 1000m d'altitude.

Il se renforce au contraire sur la moitié Sud, où l'alimentation en air continental se maintient jusqu'à plus de 3000m.

Beau temps clair à peu nuageux sur la majeure partie du Maroc. Faible tendance orageuse en montagne. Brumes nocturnes abondantes sur la côte.

Température stationnaire ou en faible baisse sur la moitié Nord, en faible hausse sur la moitié Sud.

≡V≡

LEGENDE

Front chaud en surface — Front quasi-stationnaire
Front froid en surface — Occlusion
Front intertropical — A. — anticyclone — D. — dépression
Les autres lignes sont les isobares au niveau de la mer, cotées en millibars.

Situation générale à 0600 T.U. le 7 JUILLET 1956.

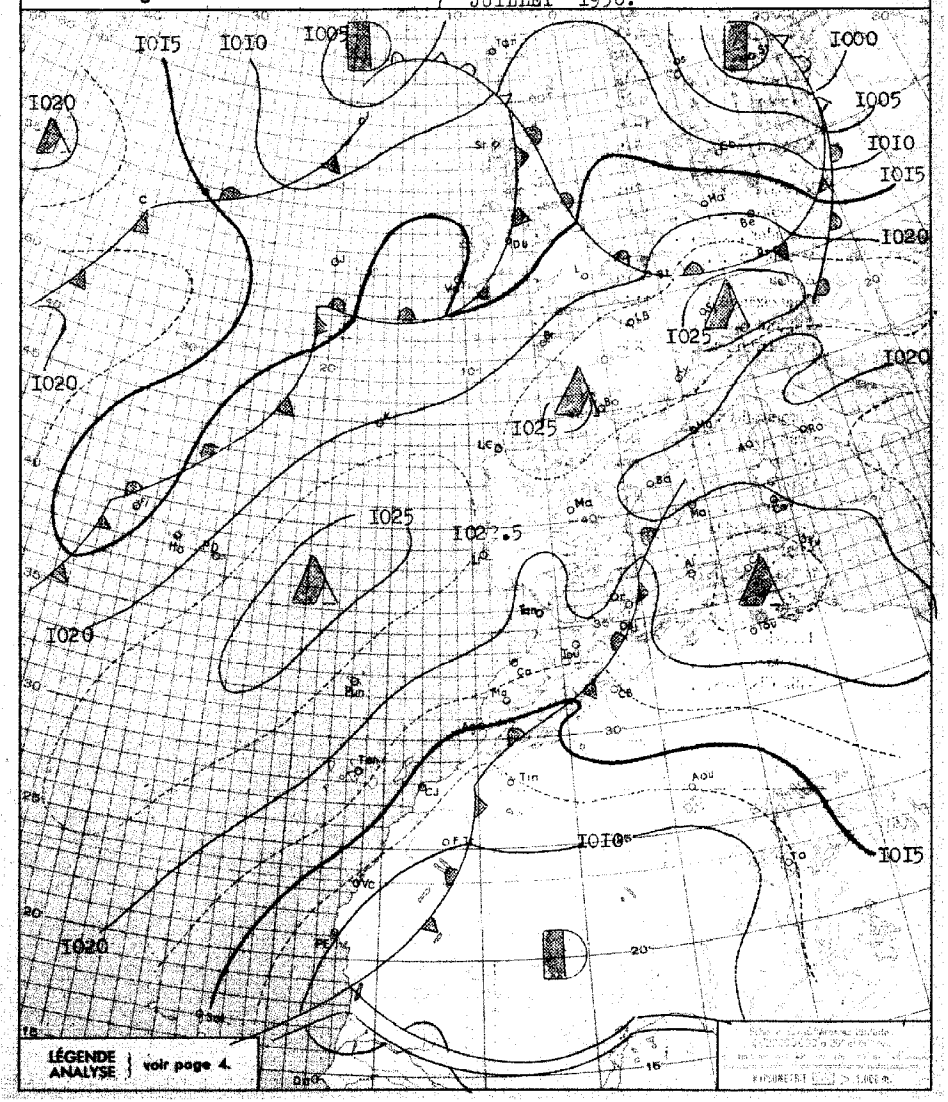

BULLETIN MÉTÉOROLOGIQUE DU MAROC

DU 7 JUILLET 1956

STATIONS	ALTITUDE (m) (de la cuvette du baromètre)	OBSERVATIONS DE 1800 TU la veille: Pression barométrique à 0 degré C et au niveau de la mer en millibars et dixièmes de millibars	Température de l'air en degré C	VENT: Direction	VENT: Vitesse en nœuds	Caractère du temps (voir légende)	Température du point de rosée en degré C	Hauteur de pluie tombée dans les 24 h. (de 6 à 6 h.) en millimètres	Maximum relevé à 18 h. la veille en degré C	Minimum relevé à 6 h. du matin en degrés C	OBSERVATIONS DE 0600 TU ce jour: Pression barométrique à 0 degré C et au niveau de la mer en millibars et dixièmes de millibars	Température de l'air en degré C	VENT: Direction	VENT: Vitesse en nœuds	Caractère du temps (voir légende)	Température du point de rosée en degré C
Tanger	86	1017.5	24	NE	19	○	15		30	19	1018.7	19	ENE	06	○	17
Oujda	460	1016.5	26	NW	08	○	19		32	14	1019.1	15	C		≡	15
Port-Lyautey	6	1017.8	25	WNW	06	○	19		28	19	1018.9	20	WSW	04	○	20
Touahar	569	1012.5	38	WNW	13	○	07		41	19	1018.1	19	SE	22	○	15
Rabat	68	1018.7	26	W	08	○	21		28	19	1019.4	20	WSW	04	◐	19
Fès	414	1014.6	39	WNW	08	○	11		41	17	1019.6	17	C		○	09
Meknès	549	1015.2	36	NW	08	○	14		39	18	1019.5	19	C		○	08
Nouasseur	200	1018,7	28	NNE	06	○	22		36	19	1020.4	19	C		○	19
Casablanca	55	1019.0	24	N	06	○	21		27	20	1019.8	20	C		◐	19
Ifrane (1)	1636		28	NW	06	○	07		31	13		13	WSW	02	○	-03
Khouribga (1)	776		36	N	14	S	07		41	19		21	NNE	10	○	06
Safi	25	1016.6	30	NE	19	○	21		39	19	1018,7	19	ENE	09	○	19
Kasba-Tadla	501	1012.2	41	N	16	○			43	21	1018.1	21	E	02	○	07
Midelt (1)	1520															
Mogador	8	1015.7	20	NNE	19	○	20		22	17	1016.6	17	NNE	17	○	17
Marrakech	466	1011,4	40	NE	12	S	07		43	23	1016.9	24	C		○	10
Agadir	19	1013.7	20	S	04	≡	18		22	17	1014.0	17	C		○	17
Ouarzazate (1)	1133		35	ENE	28	◐	00		39	20		21	C		○	00
Tindouf	451	1006.7	44	E	04	∞	09		46	32	1012.3	32	E	04	◐	05
Fort-Trinquet	360	1007.3	44	ENE	12	○	05		46	34	1009.4	34	NNE	08	○	07
Colomb-Bechar (1)	770		39	N	22	▽		TR	43	27		28	SSE	02	○	05
Oran	180	1019.3	23	NNW	12	○	19		27							
Porto	103	1021.2	19	WNW	09	○	17		23	14	1022.0	15	C		≡	14
Cap St-Vincent	48	1019.9	18	N	25	◐	18		26	15	1020.0	17	N	16	○	16
Lisbonne	70									17	1021,4	17	NNW	25	○	15
Ponta Delgada	36	1025.7	25	SSW	11	○	17		26	20	1023.8	21	SSW	05	◐	17
Angra	31	1024.0	25	SSW	16	◐	18		26		1020.4	22	SSW	12	◐	19
Horta	61	1022.6	23	SW	16	◐	21	05	26	20	1019.0	21	SSW	22	◐	21
Flores	40	1019.6	24	SSW	08	◐	21		25		1014.0	21	WSW	06	•	20
Funchal	110	1020.9	23	N	12	◐	19		25	18	1020.6	18	NNE	10	○	14
Teneriffe	37															
Cap Juby	5															
Villa Cisneros	6															

(1) Pression réduite au niveau de la station.

SONDAGES AÉROLOGIQUES à 0800 TU

De gauche à droite, sous les noms de chaque station : Altitude en m ; direction d'où vient le vent ; vitesse en nœuds

TANGER			AGADIR			FES			KASBA-TADLA			MAR AKECH			MOGADOR			TOUAHAR		
500	ESE	10	500	ENE	25	500	C								500	NE	26			
1000	SE	12	1000	E	19	1000	SSW	06	1000	SSW	04	1000	ESE	07	1000	NE	24	1000	SE	04
1500	SSW	04	1500	ESE	17	1500	WNW	40	1500	WNW	01	1500	ENE	17	1500	NE	23	1500	WSW	05
2000	W	04	2000	ESE	21	2000	W	19	2000	NW	06	2000	E	14	2000	ENE	20	2000	WSW	15
2500	W	08	2500	ESE	12	2500	WNW	29	2500	NW	06	2500	ENE	12				2500	W	23
3000	NW	14	3000	E	06	3000	WNW	40	3000	NW	07	3000	ENE	07						
4000	WNW	19	4000	ENE	10				4000	WNW	08									
5500	WNW	17																		

OBSERVATIONS DES PORTS A 0600 TU

STATIONS	ETAT DE LA MER	ETAT DE LA HOULE: Direction	Hauteur en mètres	Période en sec.	Hauteur maximun depuis 06 la veille
Cap Spartel	Calme	WNW	0.50		
Mehedya	Belle	W	1	08	0.50 A 1800.
Rabat					
Casablanca	Peu agit	NW	2		
Mazagan	Peu agit	WNW	1.50	10	Stat. 1.50m.
Safi	Belle	NW	0.50	08	Stat. 0.50m.
Mogador	Belle	NW	2	04	1.50m à 1800
Agadir	Calme	NW	0.50	10	1m à 1800
ENREGISTREUR DE HOULE DE CASABLANCA-LIDO A 1100 TU		NW	2	10	

Prévisions pour la journée du 8 JUILLET 1956.

Le temps orageux et chaud se maintiendra sur la moitié Sud du pays.

Temps brumeux et relativement frais sur la moitié Nord.

Vent de secteur Nord modéré sur la moitié Nord, de secteur Est modéré sur la moitié Sud.

Température stationnaire sur le Sud du pays, en baisse sur le Nord.

La mer sera peu agitée, la houle de Nord-Nord-Ouest faible 1 à 2m.

≡V≡

LÉGENDE pour le caractère du temps :

- ○ Ciel clair.
- ◐ Ciel peu nuageux.
- ◍ Ciel nuageux.
- ◍ Ciel couvert.
- ≡ Brouillard.
- = Brume.
- ∞ Brume sèche.
- • Pluie.
- ⁹ Bruine.
- * Neige.
- ▽ Averse de pluie.
- ▽ Averse de neige.
- ▽ Averse de grêle.
- TR Traces de pluie (moins de 0 mm. 1).
- Orage.
- Eclairs.
- Tempête de sable.
- Poussières ou sable brassés par le vent.
- Tourbillon de poussières ou sable.
- Grains.
- C Vent calme.

MINISTÈRE DES TRAVAUX PUBLICS, DES TRANSPORTS ET DU TOURISME
SECRÉTARIAT GÉNÉRAL A L'AVIATION CIVILE ET COMMERCIALE

DIRECTION DE LA MÉTÉOROLOGIE NATIONALE

ANNÉE 1956 — SERVICE MÉTÉOROLOGIQUE DU MAROC — N° 190.

BULLETIN QUOTIDIEN DES RENSEIGNEMENTS DU MAROC

PUBLIÉ SOUS LA RESPONSABILITÉ DU DIRECTEUR DU SERVICE MÉTÉOROLOGIQUE DU MAROC

Situation en altitude à 0300 T.U. le 8 JUILLET 1956.

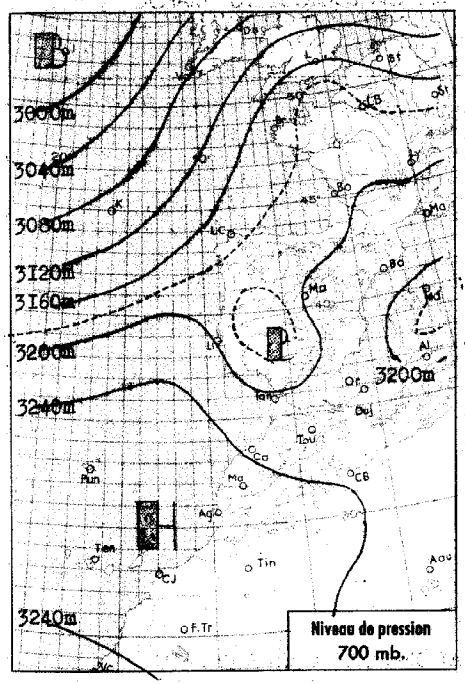

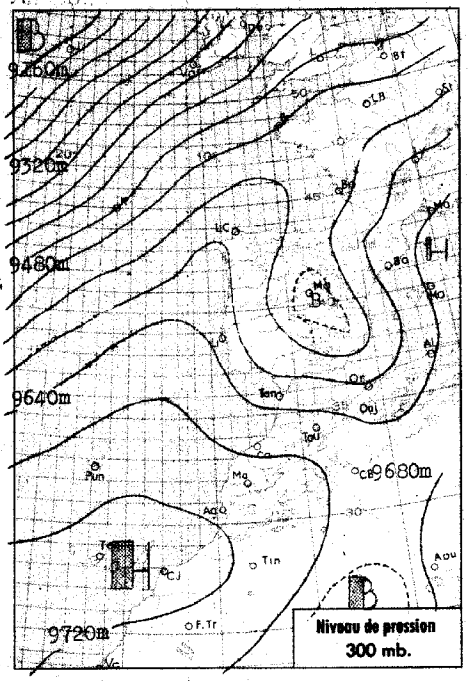

Radiosondage
Port-Lyautey.
0300 T.U.

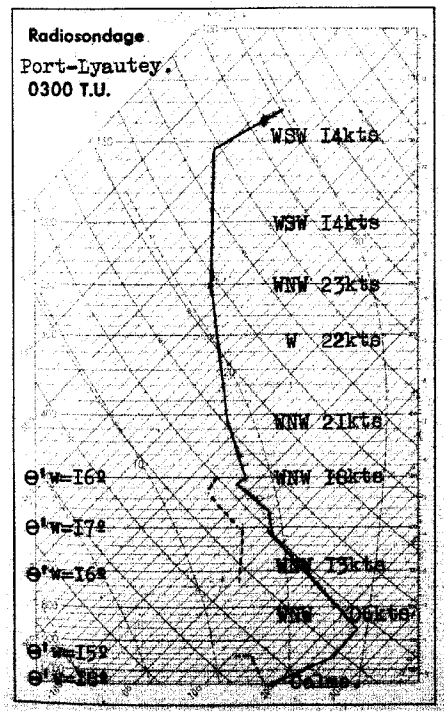

Analyse de la Situation à 0600 T.U.

Affaiblissement de la ceinture de haute pression Sud-Açores-Europe principalement dans sa partie méridionale où l'on note une baisse sensible du champ barométrique .

Beau temps clair sur l'ensemble du Maroc .

Vent de secteur Nord-Est généralement faible .

Température en baisse dans l'intérieur, stationnaire sur le litoral.

LÉGENDE

Front chaud en surface — Front quasi-stationnaire
Front froid en surface — Occlusion
Front intertropical — A. — anticyclone — D. — dépression
Les autres lignes sont les isobares au niveau de la mer, cotées en millibars.

Situation générale à 0600 T.U. le 8 JUILLET 1956.

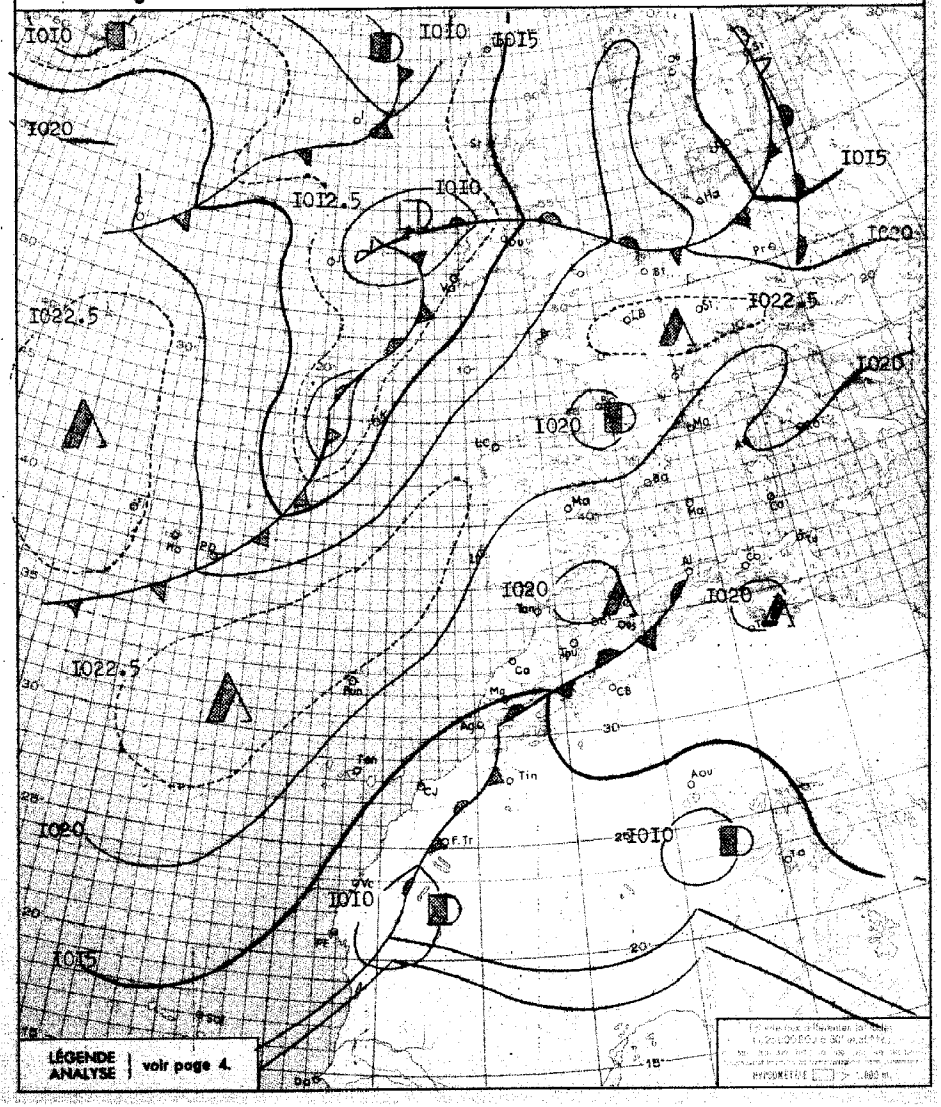

BULLETIN MÉTÉOROLOGIQUE DU MAROC

DU 8 JUILLET 1956.

STATIONS	ALTITUDE (m) (de la cuvette du baromètre)	OBSERVATIONS DE 1800 TU la veille: Pression barométrique à 0 degré C et au niveau de la mer en millibars et dixièmes de millibars	Température de l'air en degré C	VENT: Direction	VENT: Vitesse en nœuds	Caractère du temps (voir légende)	Température du point de rosée en degré C	Hauteur de pluie tombée dans les 24 h. (de 6 à 6 h.) en millimètres	Maximum relevé à 18 h. la veille en degré C	Minimum relevé à 6 h. du matin en degrés C	OBSERVATIONS DE 0600 TU ce jour: Pression barométrique à 0 degré C et au niveau de la mer en millibars et dixièmes de millibars	Température de l'air en degré C	VENT: Direction	VENT: Vitesse en nœuds	Caractère du temps (voir légende)	Température du point de rosée en degré C
Tanger	86	IOI7.4	28	NE	I7	O	I3		30	I9	IOI8.2	I9	ENE	04	O	I7
Oujda	460	IOI4.5	27	WNW	06	O	I6		32	I4	IOI8.3	I4	C		O	I0
Port-Lyautey	6	IOI8.x	23	NW	06	O	2I		26	I6	IOI8.I	I6	C		O	I6
Touahar	569	IOI2.7	34	W	I9	O	05		36	I6	IOI8.0	I6	E	I4	O	08
Rabat	68	IOI9.3	23	WNW	I0	◍	20		27	I6	IOI8.5	I7	C		O	I6
Fès	414	IOI5.5	33	NW	04	O	I3		36	I5	I020.9	I5	C		O	II
Meknès	549	IOI6.3	3I	NW	I2	O	I3		34	I8	IOI8.I	20	SSE	08	O	07
Nouasseur	200	IOI9.0	26	NE	I4	O	20		32	I6	IOI9.0	I6	C		O	I6
Casablanca	55	IOI9.I	24	NNE	I0	O	20		26	I8	IOI8.4	I8	C		O	I8
Ifrane (1)	1664		25	NW	08	O	08		29							
Khouribga (1)	776		33	N	I4	O	I0		37	I8		20	NNE	02	O	03
Safi	25	IOI6.4	29	NE	I6	O	I6		36							
Kasba-Tadla	504	IOI2.5	40	N	I2	O	xx		42							
Midelt (1)	1520															
Mogador	8	IOI5.7	20	NNE	I9	O	I8		2I	I7	IOI4.6	I7	NNE	I6	O	I7
Marrakech	466	IOII.8	40	NE	I0	O	07		42	22	IOI5.8	22	C		S	09
Agadir	19	IOI2.I	26	W	06	O	I9		28	I8	IOI2.9	I9	NW	02	O	I8
Ouarzazate (1)	1133		37	NW	I6	O	-07		39							
Tindouf	451	I008.4	42	E	04	O	08		43	2 9	IOI3.2	30	C		S	06
Port-Trinquet	360	IOI0.3	43	ESE	06	O	08		45	29	IOI2.I	30	ESE	06	O	0I
Colomb-Bechar (1)	770		37	W	04	O	xx		38	25		25	SW	06	O	0I
Oran	180	IOI6.9	24	NNW	I0	O	I9		28	I7	IOI9.I	20	C		O	I7
Porto	103	I022.5	I7	WNW	09	◍	I6		I8							
Cap St-Vincent	48	IOI9.6	I9	N	34	O	I9		2I	I5	IOI9.0	I6	N	I0	O	I6
Lisbonne	70	IO2I.5	22	NW	I8	O	I5		26	I6	I020.7	I6	NNW	I8	O	I4
Ponta Delgada	36	I022.5	25	SSW	I4	O	I7		25	20	I020.9	2I	SSW	I4	◍	20
Angra	31	IOI8.6	22	NW	I2	•	20	I4	23	I8	IO2I.5	I9	NNW	I0	◍	24
Horta	61	IOI8.7	20	C		•	I9	I6	23	I8	IO2I.3	I9	NNE	II	◍	I4
Flores	40	IOI9.8	22	NW	04	◍	I5	0I	I2	I9	I023.2	I9	N	02	O	I3
Funchal	110	I020.2	23	ENE	08	O	20		24							
Ténériffe	37	IOO7.5	35	E	04	O	09									
Cap Juby	5															
Villa Cisneros	6	IOII.0	xx	NNE	29	◍	xx									

(1) Pression réduite au niveau de la station.

SONDAGES AÉROLOGIQUES à 0800 TU

De gauche à droite, sous les noms de chaque station : Altitude en m.; direction d'où vient le vent; vitesse en nœuds.

TANGER			FORT-TRINQUET			TOUAHAR			AGADIR			RABAT			FES			MARRAKECH		
500	ESE	08	500	SSE	I9				500	ENE	I2	500	NNE	I4	500	NE	06			
I000	ESE	06	I000	SSE	25				I000	ENE	I2				I000	ESE	04	I000	ENE	07
I500	SSE	06	I500	SSE	I9	I500	E	I0	I500	ESE	I0	I500	WNW	I2	I500	WSW	06	I500	ENE	06
2000	W	04	2000	SE	I6	2000	WSW	07	2000	ENE	0A	2000	WNW	I4	2000	WNW	I0	2000	E	06
2500	NW	I6	2500	ESE	2I	2500	WNW	I8	2500	NNE	08	2500	WNW	I4						
3000	NW	I9	3000	ESE	I6	3000	WNW	24	3000	NNE	08	3000	WNW	I0						
4000	NW	3I	4000	ENE	I6	4000	WNW	25				4000	WNW	I2						

Prévisions pour la journée du 9 JUILLET I956.

Beau temps sur l'ensemble du Pays. Relativement frais sur la moitié Nord, demeurant assez chaud sur la moitié Sud . Quelques brumes matinales côtières .

Vent de secteur Nord-Est à Nord faible au Nord du parallele de Safi, au Sud, il sera de secteur Est à Nord-Est faible à modéré .

Température générale en baisse.

Mer peu agitée, houle de Nord-Ouest faible Im à I,50m .

-o◍o-

OBSERVATIONS DES PORTS A 0600 TU

STATIONS	ETAT DE LA MER	ETAT DE LA HOULE: Direction	Hauteur en mètres	Période en sec.	Hauteur maximun depuis 06 la veille
Cap Spartel	Calme	WNW	0.50	XX	
Mehedya	Belle	W	I	08	Stat. Im
Rabat					
Casablanca					
Mazagan					
Safi					
Mogador					
Agadir					
ENREGISTREUR DE HOULE DE CASABLANCA-LIDO A 1100 TU					

LÉGENDE pour le caractère du temps :

- ○ Ciel clair.
- ◐ Ciel peu nuageux.
- ◍ Ciel nuageux.
- ● Ciel couvert.
- ≡ Brouillard.
- = Brume.
- ∞ Brume sèche.
- • Pluie.
- ⁹ Bruine.
- * Neige.
- ▽ Averse de pluie.
- ▽ Averse de neige.
- ▽ Averse de grêle.
- TR Traces de pluie (moins de 0 mm, 1).
- Orage.
- < Eclairs.
- Tempête de sable.
- Poussières ou sable brassés par le vent.
- Tourbillon de poussières ou sable.
- Grains.
- C Vent calme.

MINISTÈRE DES TRAVAUX PUBLICS, DES TRANSPORTS ET DU TOURISME
SECRÉTARIAT GÉNÉRAL A L'AVIATION CIVILE ET COMMERCIALE
DIRECTION DE LA MÉTÉOROLOGIE NATIONALE
SERVICE MÉTÉOROLOGIQUE DU MAROC

ANNÉE 1956 N° I9I

BULLETIN QUOTIDIEN DES RENSEIGNEMENTS DU MAROC

PUBLIÉ SOUS LA RESPONSABILITÉ DU DIRECTEUR DU SERVICE MÉTÉOROLOGIQUE DU MAROC

Situation en altitude à 0300 T.U. le 9 JUILLET I956

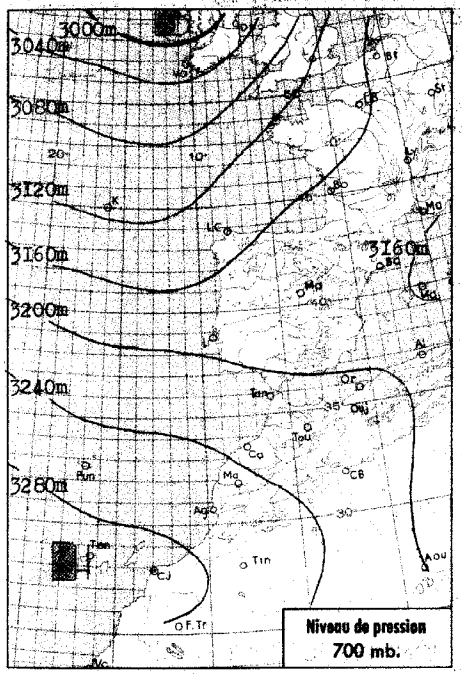

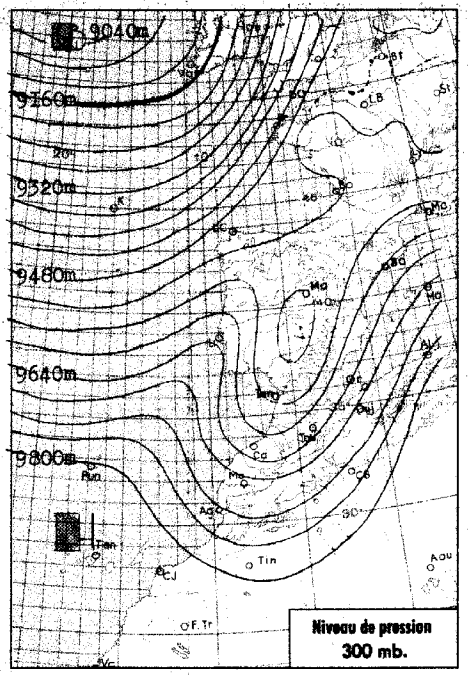



Analyse de la Situation à 0600 T.U.

Effondrement total de la dorsale Sud-Açores-France devant une arrivée d'air polaire froid de Nord-Ouest.

Régime de Nord a Nord-Est faible sur le Maroc avec infiltrations d'air maritime sur le Maroc occidental.

Beau temps clair et relativement frais sur la majeure partie du pays. Quelques brumes et brouillards côtiers matinaux. Quelques Altocumulus préorageux sur le Haut-Atlas.

Température en baisse sensible sur le littoral et le quart Nord-Ouest faible ailleurs.

LÉGENDE

- Front chaud en surface
- Front quasi-stationnaire
- Front froid en surface
- Occlusion
- Front intertropical
- A. — anticyclone
- D. — dépression

Les autres lignes sont les isobares au niveau de la mer, cotées en millibars.

Situation générale à 0600 T.U. le 9 JUILLET I956

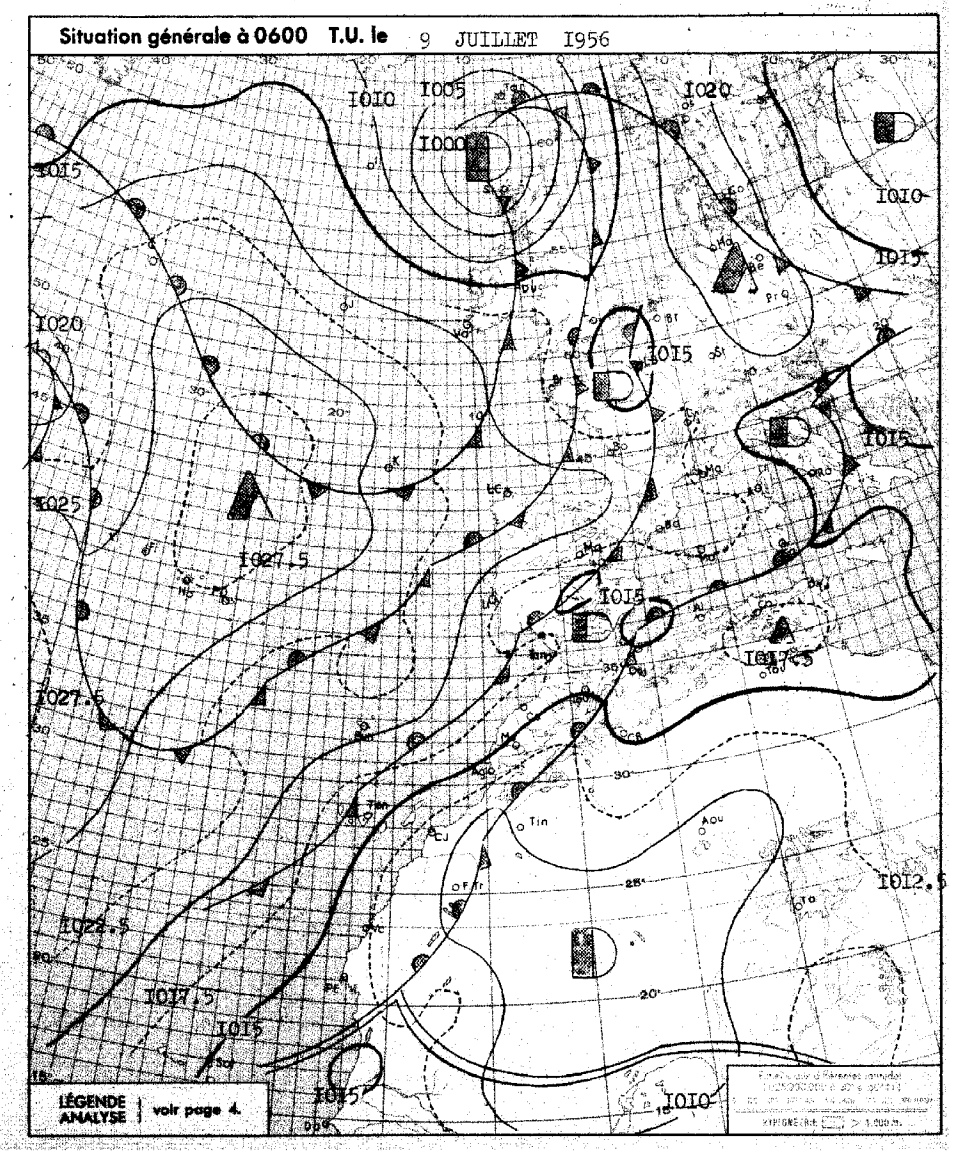

BULLETIN METEOROLOGIQUE DU MAROC

DU 9 JUILLET 1956

STATIONS	ALTITUDE (m) (de la cuvette du baromètre)	OBSERVATIONS DE 1800 TU la veille: Pression barométrique à 0 degré C et au niveau de la mer en millibars et dixièmes de millibars	Température de l'air en degré C	VENT: Direction	VENT: Vitesse en nœuds	Caractère du temps (voir légende)	Température du point de rosée en degré C	Hauteur de pluie tombée dans les 24 h. (de 6 à 6 h.) en millimètres	Maximum relevé à 18 h. la veille en degré C	Minimum relevé à 6 h. du matin en degrés C	OBSERVATIONS DE 0600 TU ce jour: Pression barométrique à 0 degré C et au niveau de la mer en millibars et dixièmes de millibars	Température de l'air en degré C	VENT: Direction	VENT: Vitesse en nœuds	Caractère du temps (voir légende)	Température du point de rosée en degré C
Tanger	86	1016.0	29	NE	17	○	07		33	18	1016.0	18	ESE	02	○	11
Oujda	460									15	1016.2	16	C		○	04
Port-Lyautey	6	1016.3	26	N	10	○	22		29	17	1016.0	18	WSW	04	○	17
Tousbar	569	1010.7	36	W	16	○	06		38	19	1015.3	19	E	10	○	07
Rabat	68	1016.9	27	WNW	12	○	20		28	16	1016.8	16	S	06	◐	16
Fès	414	1013.0	36	NNW	04	○	09		38	16	1017.6	16	C		○	09
Meknès	549	1014.2	33	NW	08	○	12		35	18	1017.2	18	C		○	10
Nouasseur	200	1016.7	28	NE	10	○	22		32	17	1017.3	17	C		○	17
Casablanca	55	1017.1	25	NNE	10	○	22		27	18	1016.8	18	C		≡	18
Ifrane (1)	1664									09		11	NE	06	○	-03
Khouribga (1)	776		35	N	14	○	10		38	18		19	NNE	06	○	09
Safi	25									18	1015.7	18	ENE	08	○	18
Kasba-Tadla	501									21	1011.5	21	C		○	03
Midelt (1)	1520															
Mogador	8	1014.3	20	N	14	○	19		21	17	1014.5	17	NNE	15	○	17
Marrakech	466	1010.1	40	NE	10	○	09		42	23	1014.4	23	W	02	○	11
Agadir	19	1012.0	24	WSW	08	○	20		31	15	1012.9	16	C		○	15
Ouarzazate (1)	1133							01		22		22	C		◐	-01
Tindouf	451	1008.8	41	SSE	04	○	09		43	28	1010.8	29	C		◐	10
Fort-Trinquet	360	1008.2	43	ENE	06	◐	06		45	32	1009.9	32	NE	08	○	07
Colomb-Bechar (1)	770		36	C		○	02		38	23		24	NW	04	○	-03
Oran	180	1016.2	24	NNW	10	○	18		28	16	1017.2	17	C		◐	15
Porto	103	1021.6	18	NNW	11	◍	16		20							
Cap St-Vincent	48	1017.5	19	N	29	○	19		22	15	1017.0	16	N	19	○	16
Lisbonne	70	1018.9	23	NW	25	○	16		27	16	1012.9	17	NNW	22	◍	14
Ponta Delgada	36	1021.9	20	NNE	22	▽	18	02	23	18	1024.5	18	NNE	22	○	14
Angra	31	1025.0	23	NNE	06	◍	14		23	17	1027.5	19	E	06	◍	15
Horta	61	1025.0	22	NE	10	○	14			18	1026.9	18	C		○	15
Flores	40	1026.4	23	C		◍	15		23	20	1026.1	20	SE	08	◍	15
Funchal	110	1020.0	22	N	10	○	19		23	18	1020.1	19	ENE	05	○	16
Teneriffe	37	1015.5	32	C		∞	12			23	1015.0	23	C		○	10
Cap Juby	5	1014.4	23	NNW	07	∞	19			18	1015.1	19	NNW	07	∞	19
Villa Cisneros	6	1011.9	24	NNE	21	∞	19									

(1) Pression réduite au niveau de la station.

Prévisions pour la journée du 10 JUILLET 1956

Beau temps relativement frais sur l'ensemble du Maroc, nuageux le matin sur la côte et dans la soirée sur le relief.

Vent de secteur Nord modéré.

Température en faible baisse.

La mer sera peu agitée, la houle de Nord-Ouest faible 1m à 1,5m.

OBSERVATIONS DES PORTS A 0600 TU

STATIONS	ETAT DE LA MER	ETAT DE LA HOULE: Direction	Hauteur en mètres	Période en sec.	Hauteur maximum depuis 06 la veille
Cap Spartel	Peu agit	W	0,5		Stat. 0,5m.
Mehedya	Calme	WNW	0,25	06	0,5m à 1600TU
Rabat					
Casablanca					
Mazagan	Peu agit	WNW	1,5	10	Stat. 1,5m.
Safi					
Mogador	Agitée	NW	1,5	05	2m à 1800TU
Agadir	Calme				0,5m à 1800TU
ENREGISTREUR DE HOULE DE CASABLANCA-LIDO A 1100 TU					

SONDAGES AÉROLOGIQUES à 0800 TU

De gauche à droite, sous les noms de chaque station : Altitude en m.; direction d'où vient le vent; vitesse en nœuds.

TANGER			FES			KASBA-TADLA			RABAT			AGADIR			MOGADOR			MARRAKECH		
500	E	10	500	ENE	08				500	NNE	12	500		02	500	NNE	18			
1000	ENE	04	1000	ESE	08	1000	SSE	04	1000	NNE	12	1000	NE	02	1000	NNE	13	1000	SSW	02
1500	NW	12	1500	NNW	06	1500	ENE	06	1500	NNE	16	1500	NNE	04	1500	N	12	1500	N	02
2000	NW	12	2000	NNW	08	2000	ENE	02	2000	NNW	04	2000	NE	08	2000	NNW	15	2000	ENE	04
2500	WNW	10	2500	N	12	2500	ENE	02	2500	WNW	04	2500	NNE	08	2500	NNW	17	2500	NNE	05
3000	WNW	08	3000	NNW	12	3000	NNW	05	3000	WSW	04	3000	NNE	08	3000	N	09	3000	WNW	04
4000	NW	10	4000	NW	12	4000	WNW	09	4000	WNW	06	4000	NNW	08				4000	WNW	11
5500	N	04	5500	WNW	23	5500	WNW	12	5500	WNW	27									
			7000	WNW	17				7000	SSW	17									

LÉGENDE pour le caractère du temps :

- ○ Ciel clair.
- ◐ Ciel peu nuageux.
- ◍ Ciel nuageux.
- ● Ciel couvert.
- ≡ Brouillard.
- = Brume.
- ∞ Brume sèche.
- • Pluie.
- ⁹ Bruine.
- ✱ Neige.
- ▽ Averse de pluie.
- ▽ Averse de neige.
- ▽ Averse de grêle.
- TR Traces de pluie (moins de 0 mm. 1).
- R Orage.
- < Eclairs.
- Tempête de sable.
- Poussières ou sable brassés par le vent.
- Tourbillon de poussières ou sable.
- Grains.
- C Vent calme.

MINISTÈRE DES TRAVAUX PUBLICS, DES TRANSPORTS ET DU TOURISME
SECRÉTARIAT GÉNÉRAL A L'AVIATION CIVILE ET COMMERCIALE
DIRECTION DE LA MÉTÉOROLOGIE NATIONALE
ANNÉE 1956 — SERVICE MÉTÉOROLOGIQUE DU MAROC — N° 192

BULLETIN QUOTIDIEN DES RENSEIGNEMENTS DU MAROC

PUBLIÉ SOUS LA RESPONSABILITÉ DU DIRECTEUR DU SERVICE MÉTÉOROLOGIQUE DU MAROC

Situation en altitude à 0300 T.U. le 10 JUILLET 1956

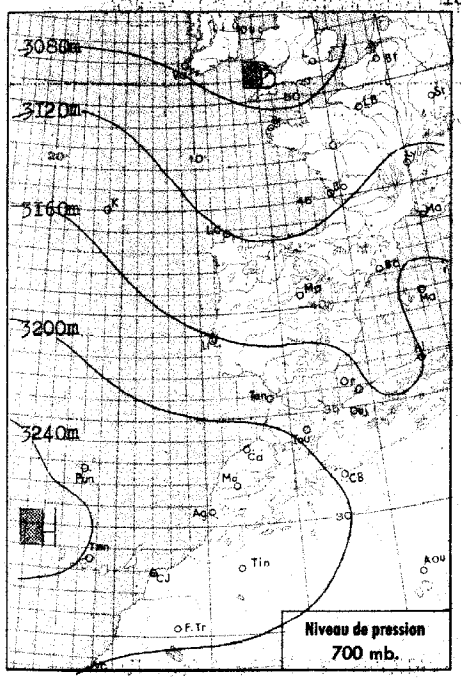

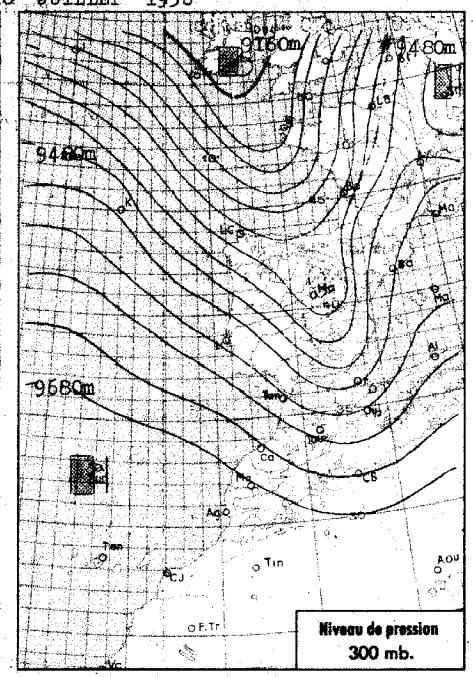

Situation générale à 0600 T.U. le 10 JUILLET 1956

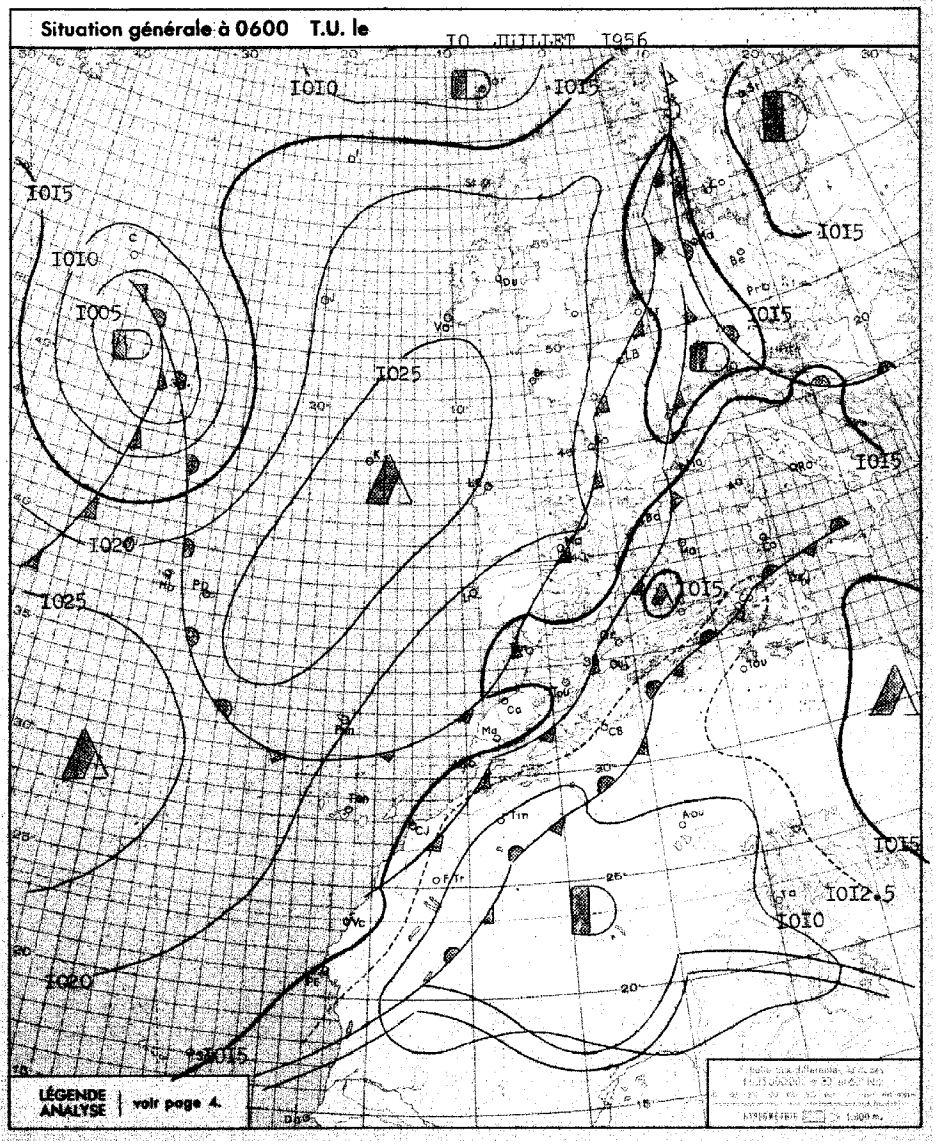

Radiosondage

Port-Lyautey
0300 T.U.



Analyse de la Situation à 0600 T.U.

Les hautes pressions atlantiques centrées entre les Açores et l'Irlande dirige vers le Maroc un flux d'air polaire de Nord faiblement instable qui entraine un léger creusement sur le Golfe de Cadix.

Beau temps frais avec nombreux brouillards sur la bordure côtière atlantique.

Vent faible de secteur Ouest dominant.

Température stationnaire sur le littoral, généralement en baisse dans l'intérieur.

LÉGENDE

- Front chaud en surface
- Front quasi-stationnaire
- Front froid en surface
- Occlusion
- Front intertropical
- A. — anticyclone
- D. — dépression

Les autres lignes sont les isobares au niveau de la mer, cotées en millibars.

BULLETIN MÉTÉOROLOGIQUE DU MAROC

DU 10 JUILLET 1956

STATIONS	ALTITUDE (m) (de la cuvette du baromètre)	OBSERVATIONS DE 1800 TU la veille: Pression barométrique à 0 degré C et au niveau de la mer en millibars et dixièmes de millibars	Température de l'air en degré C	VENT: Direction	VENT: Vitesse en nœuds	Caractère du temps (voir légende)	Température du point de rosée en degré C	Hauteur de pluie tombée dans les 24 h. (de 6 à 6 h.) en millimètres	Maximum relevé à 18 h. la veille en degré C	Minimum relevé à 6 h. du matin en degrés C	OBSERVATIONS DE 0600 TU ce jour: Pression barométrique à 0 degré C et au niveau de la mer en millibars et dixièmes de millibars	Température de l'air en degré C	VENT: Direction	VENT: Vitesse en nœuds	Caractère du temps (voir légende)	Température du point de rosée en degré C
Tanger	86	1014.8	31	NNW	10	○	08		33	17	1014.4	18	C		○	13
Oujda	460	1011.3	31	NW	06	○	06		35	17	1013.1	19	C		○	06
Port-Lyautey	6	1014.4	26	N	10	○	21		28	19	1015.1	20	WSW	06	≡	20
Tousfar	569	1008.7	37	W	12	○	07		38	20	1013.9	20	C		○	10
Rabat	68	1015.1	25	NW	12	○	19		28	17	1015.7	19	SSW	04	≡	19
Fès	414	1011.0	36	WNW	02	○	12		38	17	1016.0	18	WSW	02	○	11
Meknès	549	1011.9	33	NW	08	○	10		35	17	1016.3	17	WSW	02	○	11
Nouasseur	200	1015.4	27	NE	10	○	20		32	17	1016.6	19	C		≡	19
Casablanca	55	1015.6	25	NNE	10	○	22		26	18	1016.3	18	SSW	04	=	18
Ifrane (1)	1664		26	N	14	○	08		28	12		16	C		○	02
Khouribga (1)	776		32	N	16	○	12		38	16		17	NNE	10	○	17
Safi	25	1014.8	28	N	13	○	19		34							
Kasba-Tadla	501	1008.2	40	W	02	○	02		42	19	1014.7	19	NE	04	○	05
Midelt (1)	1520															
Mogador	8	1014.7	20	NNE	16	◍	20		21	17	1014.7	17	NNE	12	◍	17
Marrakech	466	1009.4	37	N	12	◍	15		40	18	1014.7	18	WSW	06	○	14
Agadir	19	1008.9	25	C		◍	19		25	15	1012.5	17	C		≡	17
Ouarzazate (1)	1133		35	NNW	14	○	-05		37	20		20	C		○	00
Tindouf	451	1004.6	44	NW	04	◍	07		44	26	1008.0	27	NNW	06	○	06
Fort-Trinquet	360	1006.1	43	E	12	◍	08		45	27	1009.8	27	N	12	◍	09
Colomb-Bechar (1)	770									26		28	NNE	10	○	01
Oran	180	1014.1	26	N	06	○	17		28	17	1013.7	18	C		◐	15
Porto	103	1020.3	22	NNW	19	○	16		22	12	1029.9	13	N	04	○	13
Cap St-Vincent	48	1027.0	20	N	23	○	19		22	15	1016.4	17	N	19	◍	17
Lisbonne	70	1018.3	23	NNW	28	○	24		27	17	1028.0	17	NNW	26	◍	14
Ponta Delgada	36	1026.5	20	NE	10	○				16	1024.9	16		01	◐	15
Angra	31	1027.0	31	SSE	08	◍	15			20	1023.2	20	C		◍	15
Horta	61	1026.3	21	SW	12	◍	16									
Flores	40	1020.2	22	S	09	●	21									
Funchal	110	1020.9	20	N	12	◍	17			17	1019.9	18	N	10	○	15
Teneriffe	37									20	1014.6	22	NW	04	○	11
Cap Juby	5	1015.4	22	NNW	09	∞	19		23	18	1015.3	20	NNW	09	∞	18
Villa Cisneros	6	1013.1	24	N	25	∞	18				1012.7	15	NNE	17	◍	18

(1) Pression réduite au niveau de la station.

Prévisions pour la journée du 11 JUILLET 1956

Temps relativement frais sur l'ensemble du pays, très nuageux le matin sur la côte et le quart Nord-Ouest, ainsi que sur le relief dans la soirée.

Possibilité de quelques ondées orageuses sur le moyen Atlas,

Vent de secteur Nord-Ouest à Nord faible à modéré.

Température stationnaire.

La mer sera peu agitée, la houle faible 0,5m à 1m au Nord du Cap Cantin, 1m à 2m au Sud.

OBSERVATIONS DES PORTS A 0600 TU

STATIONS	ETAT DE LA MER	ETAT DE LA HOULE: Direction	Hauteur en mètres	Période en sec.	Hauteur maximum depuis 06 la veille
Cap Spartel	Peu agit	WNW	1,5		
Mehedya	Belle	W	1	08	0,5 à 1800TU
Rabat					
Casablanca	Calme	NW	1		
Mazagan	Peu agit	WNW	1,5	10	Stat. 1,5m.
Safi	Belle	NW	0,5	10	Stat. 0,5m.
Mogador	Agitée	NW	1,5	05	Stat. 1,5m.
Agadir	Calme	WNW	0,5	10	1m à 1800TU
ENREGISTREUR DE HOULE DE CASABLANCA-LIDO A 1100 TU		NW	1	10	

SONDAGES AÉROLOGIQUES à 0800 TU

De gauche à droite, sous les noms de chaque station : Altitude en m. ; direction d'où vient le vent ; vitesse en nœuds.

KASBA-TADLA			FES			MARRAKECH			FORT-TRINQUET			TINDOUF			OUARZAZATE		
			500	W	06				500	NNE	23						
1000	SSW	04	1000	SSW	06	1000	E	01	1000	NE	33	1000	NNW	08			
1500	S	05	1500	ESE	04	1500	ENE	03	1500	NE	23	1500	E	16			
2000	SSE	02	2000	SSE	02	2000	ENE	09	2000	NE	21	2000	ESE	12	2000	ENE	12
2500	NNW	01	2500	S	13	2500	E	13				2500	NNE	02	2500	ESE	15
3000	SSW	03	3000	WSW	06	3000	SE	11				3000	C		3000	SSE	14
4000	SW	10	4000	W	19	4000	S	14							4000	SSW	12

LÉGENDE pour le caractère du temps :

- ○ Ciel clair.
- ◐ Ciel peu nuageux.
- ◍ Ciel nuageux.
- ● Ciel couvert.
- ≡ Brouillard.
- = Brume.
- ∞ Brume sèche.
- • Pluie.
- ⁘ Bruine.
- * Neige.
- Averse de pluie.
- Averse de neige.
- Averse de grêle.
- TR Traces de pluie (moins de 0 mm. 1).
- Orage.
- Eclairs.
- Tempête de sable.
- Poussières ou sable brassés par le vent.
- Tourbillon de poussières ou sable.
- Grains.
- C Vent calme.

MINISTÈRE DES TRAVAUX PUBLICS, DES TRANSPORTS ET DU TOURISME
SECRÉTARIAT GÉNÉRAL A L'AVIATION CIVILE ET COMMERCIALE
DIRECTION DE LA MÉTÉOROLOGIE NATIONALE
ANNÉE 1956 N°193.
SERVICE MÉTÉOROLOGIQUE DU MAROC

BULLETIN QUOTIDIEN DES RENSEIGNEMENTS DU MAROC

PUBLIÉ SOUS LA RESPONSABILITÉ DU DIRECTEUR DU SERVICE MÉTÉOROLOGIQUE DU MAROC

Situation générale à 0600 T.U. le II JUILLET 1956.

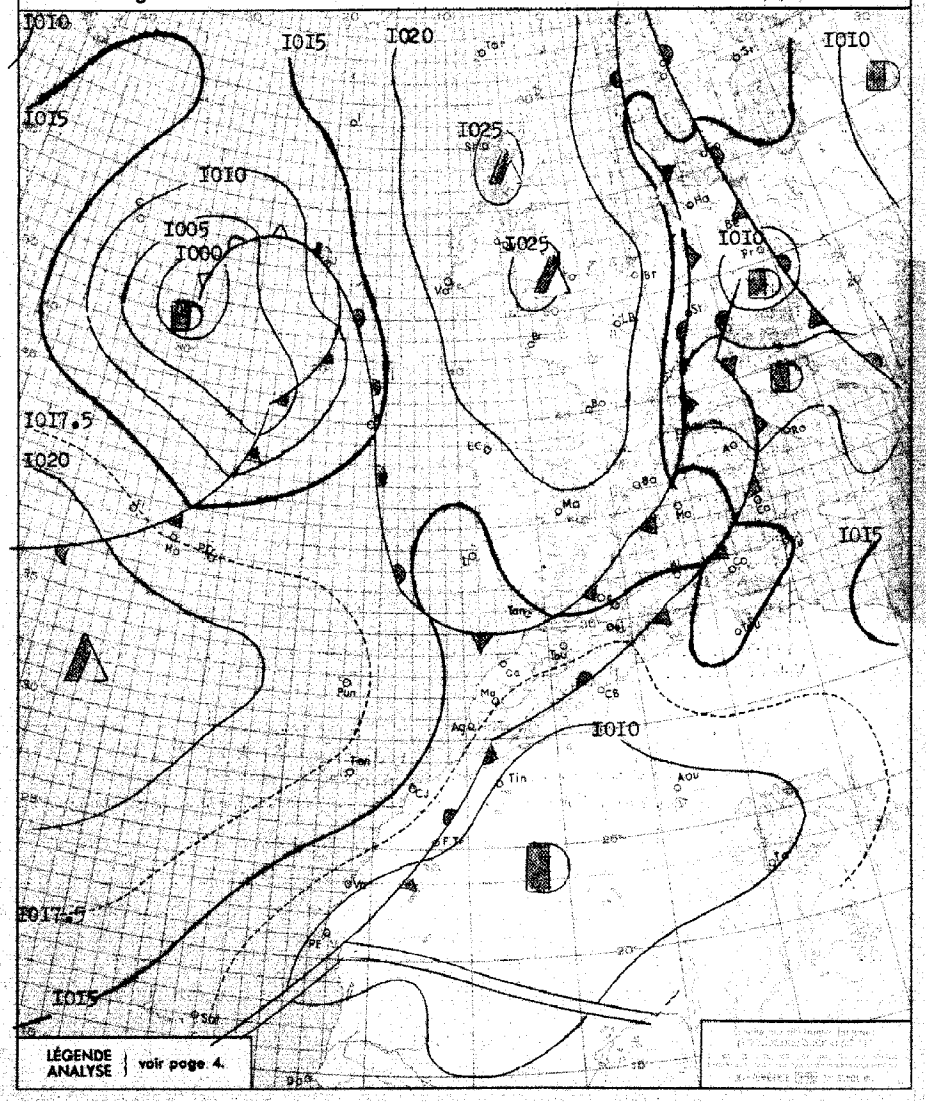

Situation en altitude à 0300 T.U. le II JUILLET 1956.

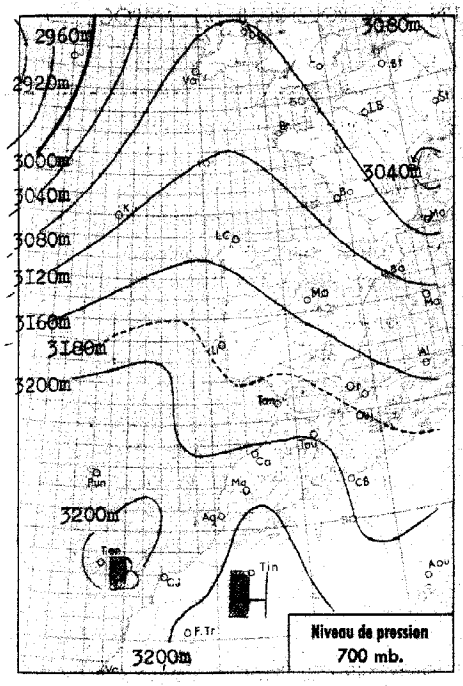

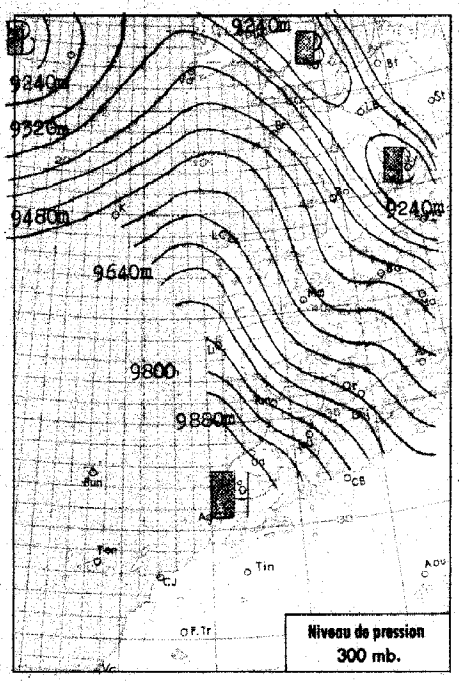



Analyse de la Situation à 0600 T.U.

Lent déplacement vers le Sud-Est de l'importante dépression atlantique qui dirige en direction du Maroc une masse d'air polaire froid.

Effondrement des pressions au large du Portugal.

Faible gradient barométrique au Maroc où le ciel est généralement clair.

Cependant les stratus bas et brouillards nocturnes et matinaux demeurent abondants sur les régions littorales.

Vent variable faible.

Température sans changement appréciable.

LEGENDE

- Front chaud en surface
- Front quasi-stationnaire
- Front froid en surface
- Occlusion
- Front intertropical
- A. — anticyclone
- D. — dépression

Les autres lignes sont les isobares au niveau de la mer, cotées en millibars.

BULLETIN MÉTÉOROLOGIQUE DU MAROC

DU II JUILLET 1956.

STATIONS	ALTITUDE (m) (de la cuvette du baromètre)	OBSERVATIONS DE 1800 TU la veille: Pression barométrique à 0 degré C et au niveau de la mer en millibars et dixièmes de millibars	Température de l'air en degré C	VENT: Direction	VENT: Vitesse en nœuds	Caractère du temps (voir légende)	Température du point de rosée en degré C	Hauteur de pluie tombée dans les 24 h. (de 6 à 6 h.) en millimètres	Maximum relevé à 18 h. la veille en degré C	Minimum relevé à 6 h. du matin en degrés C	OBSERVATIONS DE 0600 TU ce jour: Pression barométrique à 0 degré C et au niveau de la mer en millibars et dixièmes de millibars	Température de l'air en degré C	VENT: Direction	VENT: Vitesse en nœuds	Caractère du temps (voir légende)	Température du point de rosée en degré C
Tanger	86	1013.5	25	WNW	10	○	18		26	15	1014.9	16	C		○	13
Oujda	460	1009.1	31	NW	08	○	09		37	16	1013.7	17	C		○	06
Port-Lyautey	6	1013.4	26	NNW	10	○	20		26	17	1014.5	18	C		≡	18
Touahar	569	1007.3	36	W	15	○	10		37	20	1012.9	23	ESE	12	○	08
Rabat	68	1014.0	24	WNW	10	○	20		26	15	1014.7	16	C		≡	16
Fès	414	1009.9	36	NW	04	○	13		36	16	1015.7	16	C		○	11
Meknès	549	1010.8	31	NW	10	○	15		32	17	1015.1	17	C		○	11
Nouasseur	200	1014.3	25	NE	10	○	17		32	17	1015.0	17	C		≡	15
Casablanca	55	1014.4	23	N	10	◐	21		26	18	1014.5	18	C		=	18
Ifrane (1)	16 64		25	C		○	07		28	12		13	C		○	05
Khouribga (1)	776		31	N	17	○	11		35	17		19	ENE	04	○	11
Safi	25	1013.1	26	NNE	17	○	19		31	18	1014.3	18	ENE	12	◍	18
Kasba-Tadla	504	1006.6	38	N	08	○	05		40	20	1014.2	20	E	02	○	10
Midelt (1)	1520															
Mogador	8	1012.6	19	NNE	19	○	18		21	17	1014.1	17	C		◍	17
Marrakech	466	1007.5	37	ENE	03	◐	09		38		1012.4	21	WNW	04	○	15
Agadir	19	1011.7	19	SSW	04	◍	17		22	17	1013.3	19	WSW	04	=	18
Ouarzazate (1)	1133		36	S	06	○	-04		38	22		22	C		○	02
Tindouf	451	1000.9	42	SE	06	○	09		43		1010.4	25	C		○	05
Fort-Trinquet	360	1006.5	40	NE	10	○	03		42	26	1010.0	26	NE	15	○	08
Colomb-Bechar (1)	770		37	SSW	06	○	01		38	24		25	NNE	06	○	-01
Oran	180	1012.1	27	NNW	06	○	17		32	17	1015.0	19	C		○	17
Porto	103	1017.3	23	N	13	○	13		25	13	1015.3	19	ESE	08	○	11
Cap St-Vincent	48	1013.7	20	N	19	○	10		20	14	1013.4	17	N	14	○	17
Lisbonne	70	1015.1	25	NW	20	○	12		26	18	1014.5	19	NNW	10	○	11
Ponta Delgada	36	1027.0	21	ESE	15	○	16			19	1018.6	20	SW	14	◍	18
Angra	31									18	1016.7	19	W	13	◍	15
Horta	61	1026.7	23	WNW	10	◍	17			19	1017.6	19	NW	05	◍	14
Flores	40									19	1017.5	19	NW	18	◍	14
Funchal	110	1021.6	21	NNE	20	◍	16			18	1017.5	19	N	09	◍	16
Teneriffe	37	1014.6	27	E	06	∞	15			17	1014.0	18	C		○	13
Cap Juby	5	1014.7	22	NNW	14	∞	18			18	1015.3	19	NNW	10	◍	16
Villa Cisneros	6	1011.8	22	N	31	∞	18			xx	X X .X	xx	NNE	11	◍	xx

(1) Pression réduite au niveau de la station.

SONDAGES AÉROLOGIQUES à 0800 TU

De gauche à droite, sous les noms de chaque station : Altitude en m. ; direction d'où vient le vent ; vitesse en nœuds.

KASBA-TADLA			TANGER			FORT-TRINQUET			MARRAKECH			FES			TOUAHAR			MOGADOR		
			500	ESE	12							500	ENE	02				500	NE	08
1000	SSE	01	1000	C		1000	NNW	21	1000	E	10	1000	E	08	1000	ENE	16	1000	NNE	08
1500	NE	02	1500	SSW	06	1500	ENE	04	1500	ESE	12	1500	WSW	08	1500	SW	06			
2000	ENE	03	2000	SSW	12	2000	ESE	06	2000	SE	03	2000	W	17	2000	WSW	12			
2500	E	03	2500	WSW	12	2500	S	10	2500	SW	11	2500	WSW	14	2500	SW	13			
3000	SSW	03	3000	WSW	16	3000	SSE	14	3000	SW	17	3000	WNW	10	3000	WSW	18			
4000	SW	10	4000	W	29	4000	SSE	14	4000	SSW	20									
5500	SE	03				5500	SSE	19	5500	SSW	24									

Prévisions pour la journée du 12 JUILLET 1956.

Le ciel deviendra nuageux sur le Maroc occidental . Formations brumeuses abondantes le matin sur les régions littorales . Foyers orageux en montagne dans la soirée .

Vent variable faible, de secteur Sud dominant .

Température en hausse .

La mer sera belle à peu agitée la houle faible de Nord-Ouest s'aggravant en fin de journée, 1 à 2 m .

-o◍o-

OBSERVATIONS DES PORTS A 0600 TU

STATIONS	ETAT DE LA MER	ETAT DE LA HOULE: Direction	Hauteur en mètres	Période en sec.	Hauteur maximum depuis 06 la veille
Cap Spartel	Belle	WNW	1		1m a 1800 TU
Mehedya					
Rabat					
Casablanca	Belle	NW	1		
Mazagan	Peu agit.	WNW	1.50	10	Stat. 1.50m
Safi	Belle	NW	1	06	Stat. 0.50m
Mogador	Belle	NW	1	04	2m à 1800 TU
Agadir	Calme	NW	0.50	12	1m à 1800 TU
ENREGISTREUR DE HOULE DE CASABLANCA-LIDO A 1100 TU		NW	1	08	

LÉGENDE pour le caractère du temps :

- ○ Ciel clair.
- ◐ Ciel peu nuageux.
- ◍ Ciel nuageux.
- ◍ Ciel couvert.
- ≡ Brouillard.
- = Brume.
- ∞ Brume sèche.
- • Pluie.
- ⁘ Bruine.
- ✱ Neige.
- ▽ Averse de pluie.
- ▽ Averse de neige.
- ▽ Averse de grêle.
- TR Traces de pluie (moins de 0 mm. 1).
- Orage.
- Eclairs.
- Tempête de sable.
- Poussières ou sable brassés par le vent.
- Tourbillon de poussières ou sable.
- Grains.
- C Vent calme.

MINISTÈRE DES TRAVAUX PUBLICS, DES TRANSPORTS ET DU TOURISME
SECRÉTARIAT GÉNÉRAL A L'AVIATION CIVILE ET COMMERCIALE
DIRECTION DE LA MÉTÉOROLOGIE NATIONALE
SERVICE MÉTÉOROLOGIQUE DU MAROC

ANNÉE 1956 N° I94

BULLETIN QUOTIDIEN DES RENSEIGNEMENTS DU MAROC

PUBLIÉ SOUS LA RESPONSABILITÉ DU DIRECTEUR DU SERVICE MÉTÉOROLOGIQUE DU MAROC

Situation en altitude à 0300 T.U. le I2 JUILLET I956

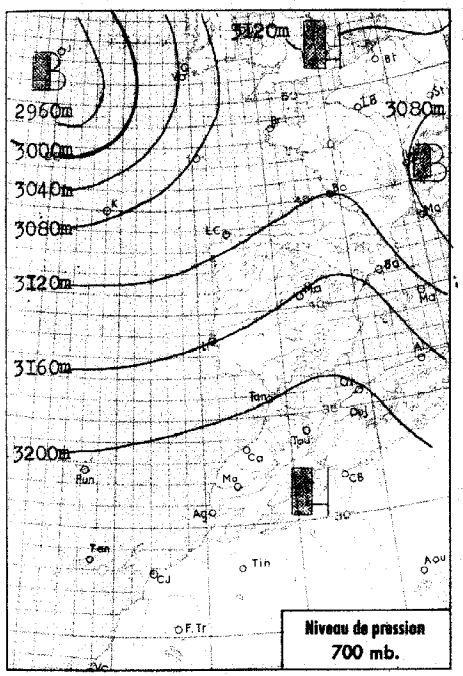

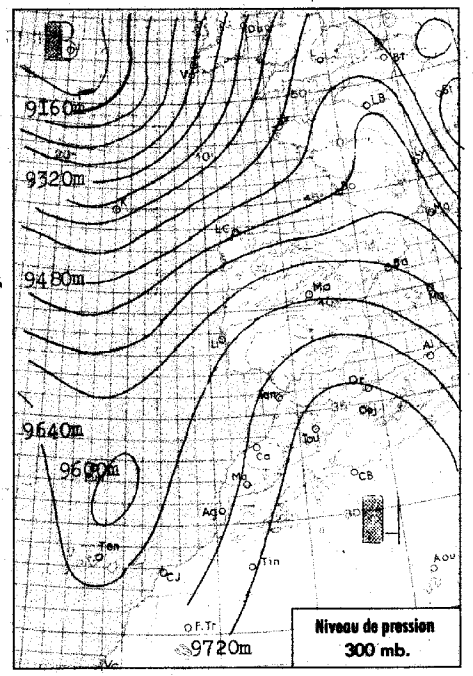



Analyse de la Situation à 0600 T.U.

L'ouverture du col barométrique entre les anticyclones des Açores et des Iles Britanniques se poursuit.

Flux de Nord-Ouest en direction du Maroc où commence à s'infiltrer de l'air maritime relativement frais.

Formations brumeuses côtières. Quelques Altocumulus préorageux sur le relief.

Vent variable faible s'orientant au secteur Ouest.

Aprés une hausse trés sensible dans l'aprés-midi d'hier dans l'intérieur du pays, la température tend à s'abaisser.

≡V≡

LÉGENDE

Front chaud en surface — Front quasi-stationnaire
Front froid en surface — Occlusion
Front intertropical — A. — anticyclone — D. — dépression

Les autres lignes sont les isobares au niveau de la mer, cotées en millibars.

Situation générale à 0600 T.U. le 12 JUIL. 1956

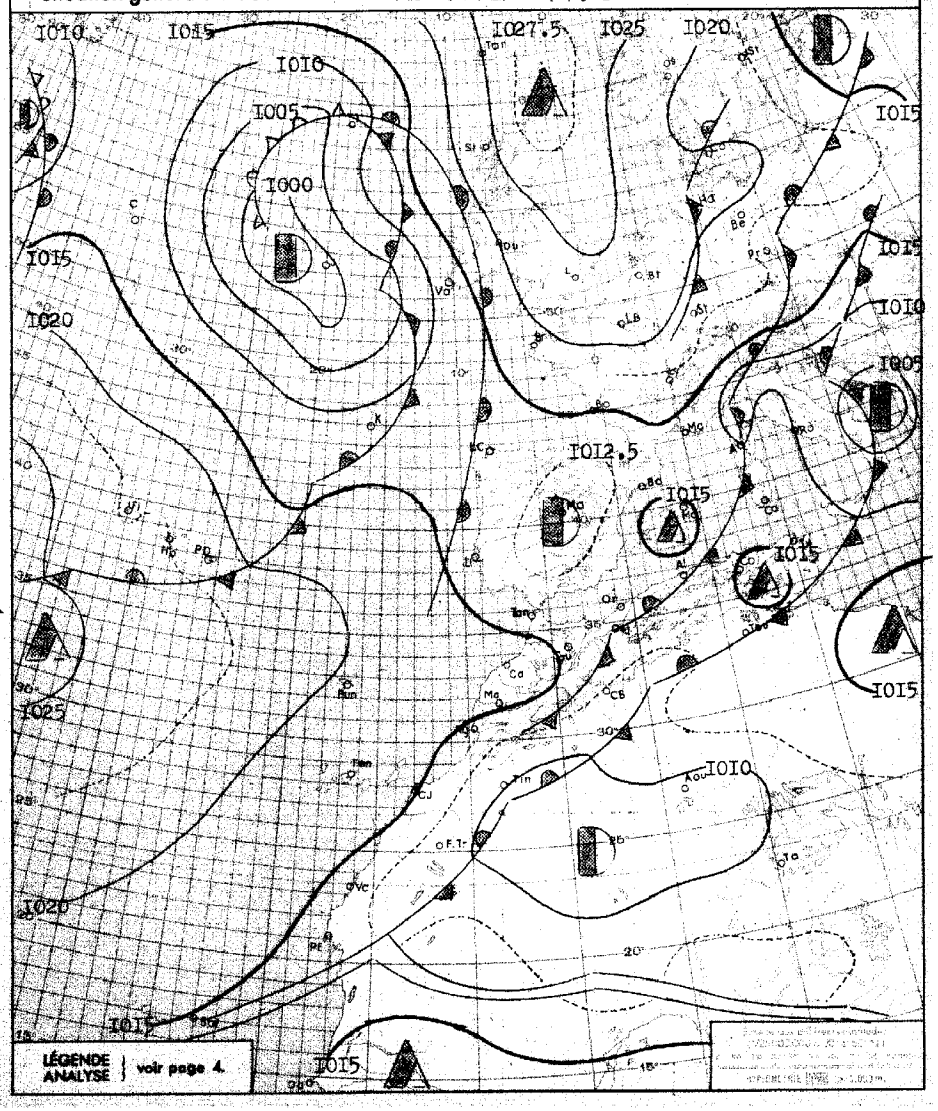

BULLETIN MÉTÉOROLOGIQUE DU MAROC

DU 12 JUILLET 1956.

STATIONS	ALTITUDE (m) (de la cuvette du baromètre)	OBSERVATIONS DE 1800 TU la veille: Pression barométrique à 0 degré C et au niveau de la mer en millibars et dixièmes de millibars	Température de l'air en degré C	VENT: Direction	VENT: Vitesse en nœuds	Caractère du temps (voir légende)	Température du point de rosée en degré C	Hauteur de pluie tombée dans les 24 h. (de 6 à 6 h.) en millimètres	Maximum relevé à 18 h. la veille en degré C	Minimum relevé à 6 h. du matin en degrés C	OBSERVATIONS DE 0600 TU ce jour: Pression barométrique à 0 degré C et au niveau de la mer en millibars et dixièmes de millibars	Température de l'air en degré C	VENT: Direction	VENT: Vitesse en nœuds	Caractère du temps (voir légende)	Température du point de rosée en degré C
Tanger	86	1012.2	28	NE	16	○	18		30	19	1014.6	20	SSW	08	○	19
Oujda	460	1010.3	29	NW	08	○	16		34	16	1013.1	17	C		○	11
Port-Lyautey	6	1011.9	26	NNW	08	○	20		27	20	1014.8	20	WSW	02	◐	20
Touahar	569	1006.7	39	W	08	○	12		40	20	1013.1	21	C		○	13
Rabat	68	1012.2	25	NW	12	○	20		27	18	1015.4	19	SSW	06	◍	19
Fès	414	1008.6	39	NW	02	○	13		40	18	1015.3	18	C		◐	13
Meknès	549	1009.3	35	NW	10	○	12		37	18	1015.5	18	C		○	12
Nouasseur	200	1012.8	27	NNE	10	○	17		30	18	1015.8	18	C		◐	18
Casablanca	55	1013.2	24	N	10	◐	21		26	18	1015.9	18	WSW	04	○	13
Ifrane (1)	1636		29	NW	08	○	06		31	16		22	C		◍	02
Khouribga (1)	776		37	N	12	○	10		41	19		19	SSE	06	○	11
Safi	25	1014.2	21	NW	09	○	19		26	16	1016.9	16	C		○	15
Kasba-Tadla	504	1006.2	42	W	02	◐	07		43	19	1016.3	19	C		◐	10
Midelt (1)	1520															
Mogador	8	1015.1	20	C		◐	18		22	17	1016.2	17	NNE	07	○	16
Marrakech	466	1008.9	35	WNW	20	◐	18		40	18	1015.1	18	WNW	06	◐	17
Agadir	19	1013.7	21	WSW	08	◐	18		24	17	1014.7	18	C		≡	18
Ouarzazate (1)	1133		37	S	14	◐	06		39	20		20	C		◐	00
Tindouf	451	1006.7	42	SE	04	◐	01		43	28	1010.9	28	C		◍	06
Fort-Trinquet	360	1006.1	42	C		◐	05		43	17	1010.8	25	NW	06	○	16
Colomb-Bechar (1)	770									27		29	NW	02	◐	01
Oran	180	1013.4	25	NNW	12	◐	20		28	18	1014.3	19	C		◍	18
Porto	103	1014.4	22	NNW	08	○	14		27							
Cap St-Vincent	48	1013.3	21	N	10	○	21		23	15	1013.6	16	NW	17	○	16
Lisbonne	70	1013.1	24	WNW	18	○	14		32	13	1013.9	14	NW	12	○	12
Ponta Delgada	36	1019.2	23	WNW	10	◐	15		24	18	1020.8	19	SSW	18	◐	14
Angra	31	1018.9	22	WNW	20	◍	13		23	19	1021.4	19	NW	12	◐	13
Horta	61	1020.5	21	NNW	11	◐	13		24	16	1022.5	18	NNW	03	◐	13
Flores	40	1020.9	21	NNW	11	◐	15		22	19	1022.1	20	WNW	16	◍	17
Funchal	110	1017.9	20	N	10	◍	15		22	17	1018.8	17	NW	09	◐	13
Teneriffe	37	1014.9	25	ENE	06	○	16		27	19	1015.8	20	WNW	02	○	16
Cap Juby	5	1014.6	21	N	10	○	18		23	18	1016.1	19	N	14	◍	18
Villa Cisneros	6	1012.7	22	NNE	27	○	16				1013.9	19	NNE	27	◍	17

(1) Pression réduite au niveau de la station.

Prévisions pour la journée du 13 JUILLET 1956.

Temps faiblement instable et relativement frais sur l'ensemble du Maroc.

Ciel nuageux, le matin sur les régions littorales et l'aprés-midi sur le relief où éclateront des orages assez nombreux.

Vent de secteur Ouest modéré.

Température en faible baisse sur la côte, en baisse sensible dans l'intérieur du pays.

La mer sera peu agitée, la houle de Nord-Ouest modérée en aggravation 2m à 2.50m.

≡V≡

OBSERVATIONS DES PORTS A 0600 TU

STATIONS	ETAT DE LA MER	ETAT DE LA HOULE: Direction	Hauteur en mètres	Période en sec.	Hauteur maximun depuis 06 la veille
Cap Spartel	Calme				
Mehedya	Calme	W	0.5	06	Im à 1800 TU
Rabat					
Casablanca	Calme	NW	0.5		
Mazagan	Peu agit	WNW	1.5	10	Stat. 1.50m.
Safi	Calme	NW	0.5	08	Im à 1800 TU
Mogador	Calme				
Agadir					
ENREGISTREUR DE HOULE DE CASABLANCA-LIDO A 1100 TU		NW	0.5	08	

SONDAGES AÉROLOGIQUES à 0800 TU

De gauche à droite, sous les noms de chaque station : Altitude en m ; direction d'où vient le vent ; vitesse en nœuds.

FES			FORT-TRINQUET			MARRAKECH			OUARZAZATE			KASBA-TADLA			TOUAHAR			MOGADOR		
500	ESE	02	500	NNE	17													500	NNE	05
1000	SSE	02	1000	NE	31	1000	C											1000	N	06
1500	WSW	17	1500	ENE	23	1500	S	03	1500	C		1500	E	03	1500	SSW	14			
2000	WSW	16	2000	E	12	2000	WSW	09	2000	SW	13	2000	SE	05	2000	WSW	15			
2500	WSW	17	2500	ESE	14	2500	WSW	16	2500	SSW	18	2500	SSW	06	2500					
3000	WSW	27	3000	SE	12	3000	WSW	17	3000	SSW	17	3000	SW	05	3000	WSW	26			
4000	SW	21	4000	E	12	4000	WSW	27	4000	SW	19	4000	WSW	11	4000	SW	15			

LÉGENDE pour le caractère du temps :

○ Ciel clair.
◐ Ciel peu nuageux.
◍ Ciel nuageux.
◐ Ciel couvert.
≡ Brouillard.
= Brume.
∞ Brume sèche.
• Pluie.
Bruine.
* Neige.
Averse de pluie.
Averse de neige.
Averse de grêle.
TR Traces de pluie (moins de 0 mm. 1).
Orage.
Eclairs.
Tempête de sable.
Poussières ou sable brassés par le vent.
Tourbillon de poussières ou sable.
Grains.
Vent calme.

MINISTÈRE DES TRAVAUX PUBLICS, DES TRANSPORTS ET DU TOURISME
SECRÉTARIAT GÉNÉRAL A L'AVIATION CIVILE ET COMMERCIALE
DIRECTION DE LA MÉTÉOROLOGIE NATIONALE
SERVICE MÉTÉOROLOGIQUE DU MAROC
ANNÉE 1956 N° 195

BULLETIN QUOTIDIEN DES RENSEIGNEMENTS DU MAROC

PUBLIÉ SOUS LA RESPONSABILITÉ DU DIRECTEUR DU SERVICE MÉTÉOROLOGIQUE DU MAROC

Situation en altitude à 0300 T.U. le 13 JUILLET ,1956.

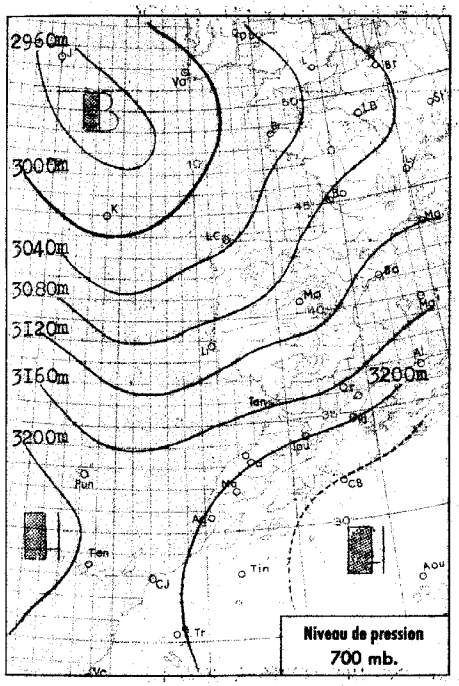

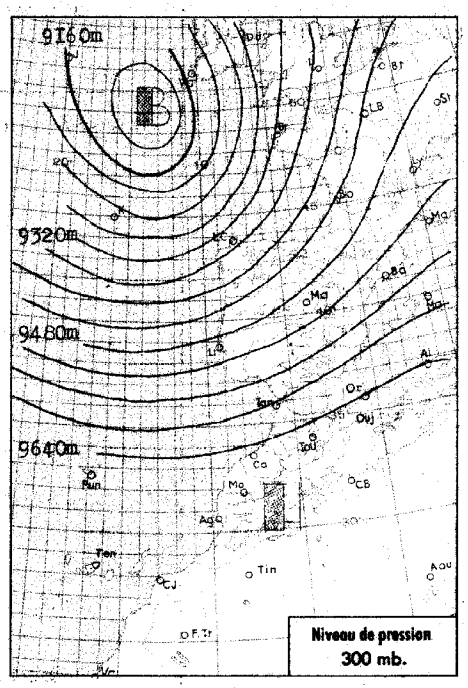

Radiosondage
Port-Lyautey.
0300 T.U.



Analyse de la Situation à 0600 T.U.

Le léger renforcement de la dorsale Sud-Açores - Nord Maroc, maintient le pays a l'écart des perturbations atlantiques.

Cependant des infiltrations d'air maritime relativement frais se produisent à l'avant du front froid peu actif situé encore au large du Maroc.

Le ciel est trés nuageux à couvert sur l'ensemble du littoral et dans la vallée du Sebou. Il est clair ou peu nuageux ailleurs.

Le vent est variable faible, secteur Nord-Ouest dominant, la température en légère baisse.

LÉGENDE

Front chaud en surface — Front quasi-stationnaire
Front froid en surface — Occlusion
Front intertropical — A. — anticyclone — D. — dépression
Les autres lignes sont les isobares au niveau de la mer, cotées en millibars.

Situation générale à 0600 T.U. le 13 JUILLET 1956

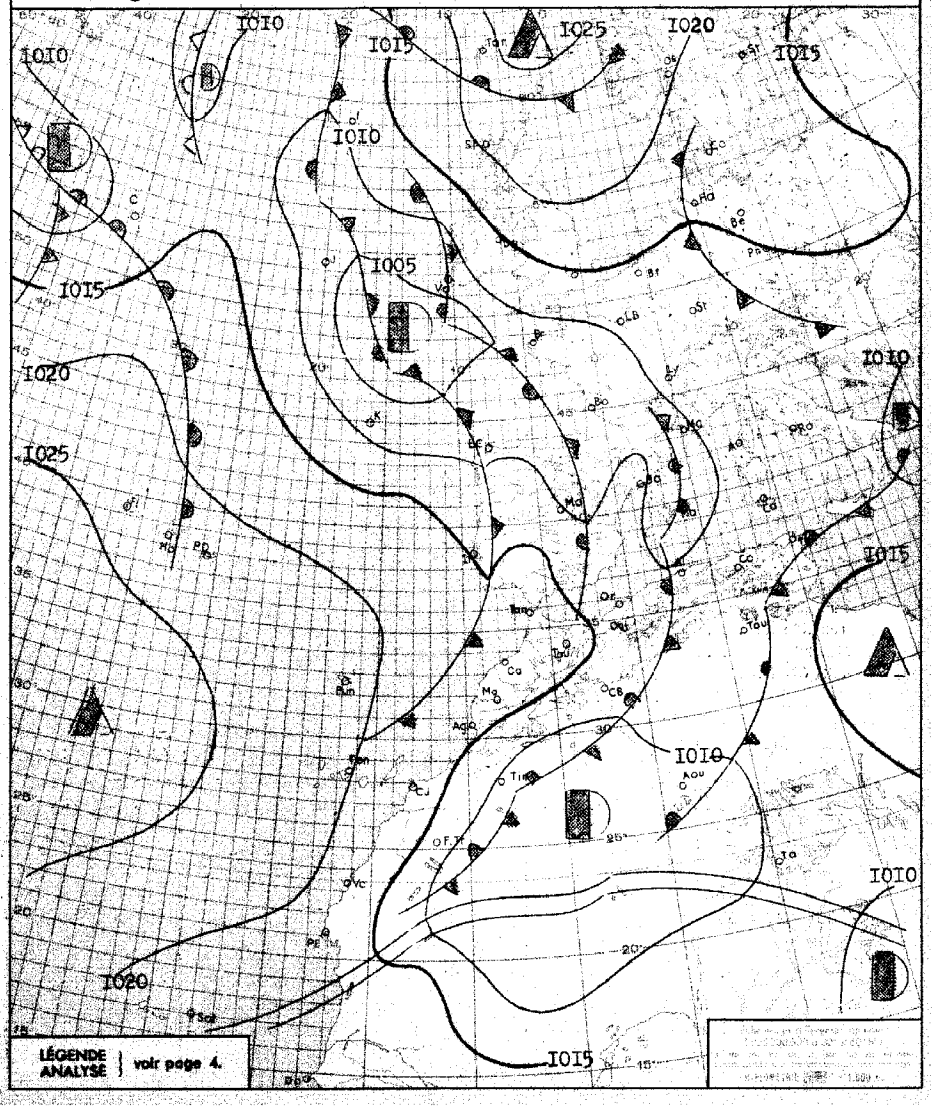

BULLETIN MÉTÉOROLOGIQUE DU MAROC

DU 13 JUILLET 1956.

STATIONS	ALTITUDE (m) (de la cuvette du baromètre)	OBSERVATIONS DE 1800 TU la veille: Pression barométrique à 0 degré C et au niveau de la mer en millibars et dixièmes de millibars	Température de l'air en degré C	VENT: Direction	VENT: Vitesse en nœuds	Caractère du temps (voir légende)	Température du point de rosée en degré C	Hauteur de pluie tombée dans les 24 h. (de 6 à 6 h.) en millimètres	Maximum relevé à 18 h. la veille en degré C	Minimum relevé à 6 h. du matin en degrés C	OBSERVATIONS DE 0600 TU ce jour: Pression barométrique à 0 degré C et au niveau de la mer en millibars et dixièmes de millibars	Température de l'air en degré C	VENT: Direction	VENT: Vitesse en nœuds	Caractère du temps (voir légende)	Température du point de rosée en degré C
Tanger	86	1014.8	24	WSW	10	○	13		26	18	1016.8	19	WSW	12	◍	14
Oujda	460	1009.1	26	NNW	14	◐	23		35	18	1012.3	20	C		◍	10
Port-Lyautey	6	1015.2	24	NW	08	◐	21		25	20	1017.2	20	NW	02	◍	17
Touahar	569	1009.2	33	SW	20	◐	16		36	17	1015.2	17	W	14	○	12
Rabat	63	1016.1	23	WNW	10	○	20		26	19	1017.7	20	WSW	04	◍	17
Fès	414	1012.1	32	WNW	04	○	15		34	16	1017.5	17	WSW	02	◍	16
Meknès	549	1013.1	28	NW	08	◐	15		32	16	1017.5	17	C		=	16
Nouasseur	200	1016.1	25	N	10	○	19		29	16	1017.9	19	C		◍	17
Casablanca	55	1016.6	23	N	08	◍	18		24	19	1017.8	20	NNW	02	◍	16
Ifrane (1)	1654		27	NW	14	◍	10		31	18		18	W	08	○	09
Khouribga (1)	773		30	N	12	○	13		37	13		14	NNE	07	○	12
Safi	25	1016.3	23	NNW	12	○	18		24	14	1018.2	16	C		◍	12
Kasba-Tadla	304	1010.2	37	SSW	06	○	11		38	19	1016.8	19	C		○	12
Midelt (1)	1520															
Mogador	8	1016.5	19	N	12	○	18		20	17	1017.3	17	NNE	08	○	16
Marrakech	469	1010.6	36	WNW	08	◍	13		37	18	1016.3	18	WSW	06	◍	16
Agadir	19	1014.1	23	SE	04	○	18		24	15	1016.1	17	E	04	◍	16
Ouarzazate (1)	1133		35	NW	17	◍	-04		38	21		21	C		◍	02
Tindouf	451	1006.7	42	S	04	○	03		44	27	1009.9	27	N	02	○	02
Fort-Trinquet	369	1007.0	43	SE	06	○	18		44	20	1013.6	21	NNW	10	○	13
Colomb-Bechar (1)	770		40	NNW	10	◐	01		41	27		29	NNW	08	◍	02
Oran	180	1011.0	20	NNW	10	○	20		30	20	1012.7	21	SW	04	○	16
Porto	103							04		15	1013.2	16	C		◍	16
Cap St-Vincent	48	1014.8	19	NW	19	○	18		20	17	1015.3	18	NW	10	○	18
Lisbonne	70	1014.0	22	WNW	20	◍	14	TR	25	17	1014.8	17	WNW	12	◍	15
Ponta Delgada	36									20	1022.9	20	W	14	◍	19
Angra	31							TR		21	1022.1	21	SSW	19	○	19
Horta	61							TR		21	1025.9	22	WNW	03	◍	18
Flores	40									20	1024.4	21	NW	16	◍	18
Funchal	110	1019.6	22	N	03	○	16		22	18	1020.3	19	N	09	◍	15
Teneriffe	37									19	1017.8	20	W	04	○	16
Cap Juby	5									18	1018.4	19	NNW	14	◍	16
Villa Cisneros	6										1018.8	20	NNE	17	◍	16

(1) Pression réduite au niveau de la station.

Prévisions pour la journée du 14 JUILLET 1956.

Le beau temps se maintiendra sur l'ensemble du pays. Le ciel généralement clair ou peu nuageux sera trés nuageux le matin sur les côtes et dans la vallée du Sebou. Légère tendance orageuse en montagne l'aprés-midi.

Vent de secteur Nord modéré.

Température en légère baisse.

La mer sera peu agitée, la houle de Nord-Ouest faible 1 à 2m.

≡V≡

OBSERVATIONS DES PORTS A 0600 TU

STATIONS	ETAT DE LA MER	ETAT DE LA HOULE: Direction	Hauteur en mètres	Période en sec.	Hauteur maximun depuis 06 la veille
Cap Spartel	Peu agit	WNW	1.50		
Mehedya	Calme	W	0.50	06	Stat. 0.50m.
Rabat					
Casablanca	Belle	NW	1		
Mazagan	Peu agit	WNW	1	10	Stat. 1m.
Safi	Belle	NW	0.50	10	Stat. 0.50m.
Mogador	Peu agit	NW	1	04	Stat. 1m.
Agadir	Calme	WNW	0.50	10	Stat. 0.50m.
ENREGISTREUR DE HOULE DE CASABLANCA-LIDO A 1100 TU		NW	1	04	

SONDAGES AÉROLOGIQUES à 0800 TU

De gauche à droite, sous les noms de chaque station : Altitude en m.; direction d'où vient le vent; vitesse en nœuds.

FORT-TRINQUET			MARRAKECH			TOUAHAR			OUARZAZATE			MOGADOR			KASBA-TADLA			TANGER		
500	NNE	17										500	NNE	14				500	W	14
1000	NNE	06	1000	ENE	06	1000	WSW	27				1000	NNE	04	1000	SSW	05			
1500	C		1500	WS	12	1500	SW	20				1500	NNW	11	1500	WNW	03			
2000	C		2000	WSW	12	2000	SW	39	2000	NNW	06	2000	WNW	23	2000	SSW	11			
2500	S	02	2500	WNW	19	2500	WSW	50	2500	WNW	03									
3000	ESE	08	3000	W	23				3000	WSW	10									
4000	ESE	14	4000	WSW	21				4000	WNW	22									
5500	WSW	12							5500	SW	25									

LÉGENDE pour le caractère du temps :

- ○ Ciel clair.
- ◐ Ciel peu nuageux.
- ◍ Ciel nuageux.
- ◍ Ciel couvert.
- ≡ Brouillard.
- = Brume.
- ∞ Brume sèche.
- • Pluie.
- Bruine.
- * Neige.
- Averse de pluie.
- Averse de neige.
- Averse de grêle.
- TR Traces de pluie (moins de 0 mm. 1).
- Orage.
- Eclairs.
- Tempête de sable.
- Poussières ou sable brassés par le vent.
- Tourbillon de poussières ou sable.
- Grains.
- C Vent calme.

MINISTÈRE DES TRAVAUX PUBLICS, DES TRANSPORTS ET DU TOURISME
SECRÉTARIAT GÉNÉRAL A L'AVIATION CIVILE ET COMMERCIALE
DIRECTION DE LA MÉTÉOROLOGIE NATIONALE
SERVICE MÉTÉOROLOGIQUE DU MAROC

ANNÉE 1956 N° 196.

BULLETIN QUOTIDIEN DES RENSEIGNEMENTS DU MAROC

PUBLIÉ SOUS LA RESPONSABILITÉ DU DIRECTEUR DU SERVICE MÉTÉOROLOGIQUE DU MAROC

Situation générale à 0600 T.U. le 14 JUILLET 1956.

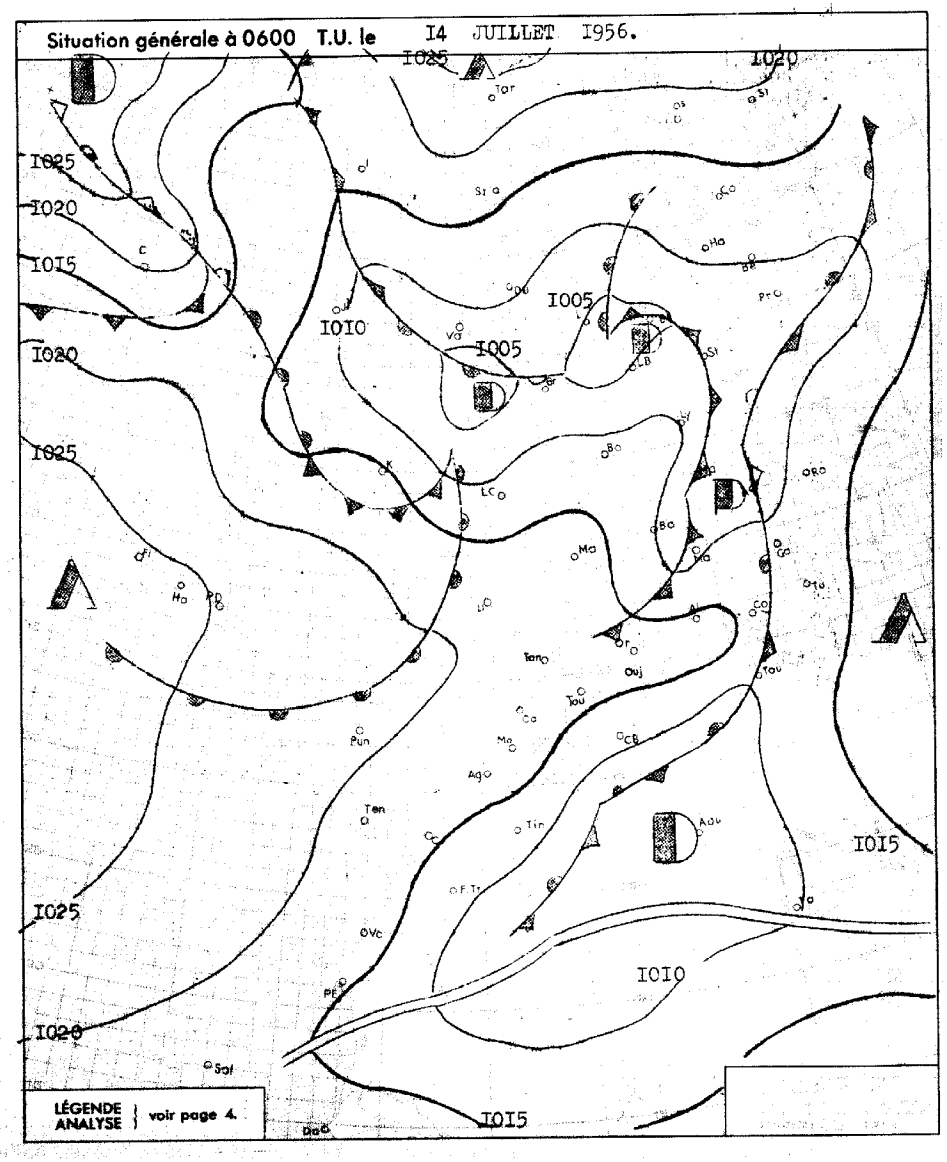

Situation en altitude à 0300 T.U. le 14 JUILLET 1956.

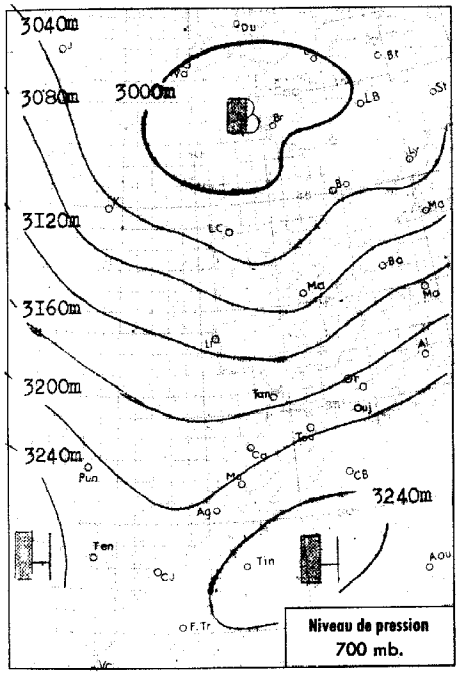

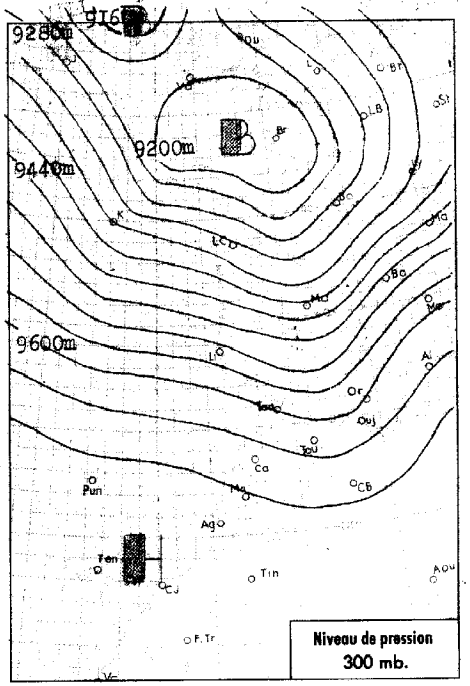

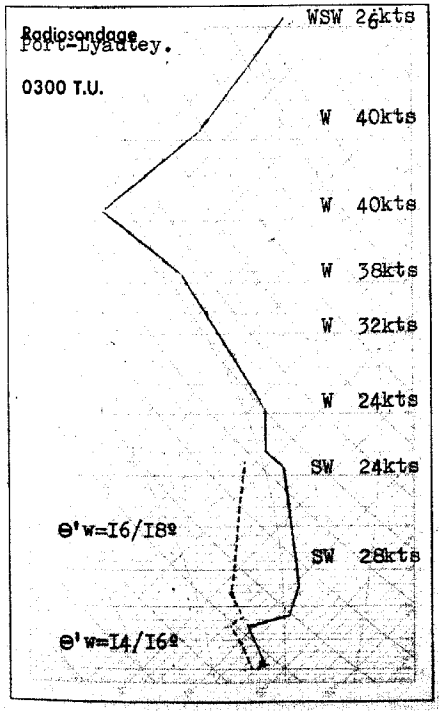

Analyse de la Situation à 0600 T.U.

La dorsale Açores-Espagne s'est encore renforcée et protège le Maroc des perturbations que dirige la dépression centrée sur le Nord de la France .

Cependant des infiltrations d'air maritime interessent toujours le littoral au Nord de Mazagan et la vallée du Sebbou. Sur ces régions, les stratocumulus matinaux sont abondants, tandis que sur le reste du pays le ciel reste clair .

Vent variable faible, température sensiblement stationnaire .

LÉGENDE

- Front chaud en surface
- Front quasi-stationnaire
- Front froid en surface
- Occlusion
- Front intertropical
- A. — anticyclone
- D. — dépression

Les autres lignes sont les isobares au niveau de la mer, cotées en millibars.

BULLETIN MÉTÉOROLOGIQUE DU MAROC

DU I4 JUILLET I956.

STATIONS	ALTITUDE (m) (de la cuvette du baromètre)	OBSERVATIONS DE 1800 TU la veille: Pression barométrique à 0 degré C et au niveau de la mer en millibars et dixièmes de millibars	Température de l'air en degré C	VENT: Direction	VENT: Vitesse en nœuds	Caractère du temps (voir légende)	Température du point de rosée en degré C	Hauteur de pluie tombée dans les 24 h (de 6 à 6 h.) en millimètres	Maximum relevé à 18 h. la veille en degré C	Minimum relevé à 6 h. du matin en degrés C	OBSERVATIONS DE 0600 TU ce jour: Pression barométrique à 0 degré C et au niveau de la mer en millibars et dixièmes de millibars	Température de l'air en degré C	VENT: Direction	VENT: Vitesse en nœuds	Caractère du temps (voir légende)	Température du point de rosée en degré C
Tanger	86	I0I7.8	23	W	I4	○	I6	TR	25	I8	I0I8.0	I9	NW	06	○	I5
Oujda	460	I0II.7	23	NW	I4	○	I5		3I	I5	I0I5.8	I5	C		○	I2
Port-Lyautey	6	I0I8.2	24	NW	08	◍	I9		25	I7	I0I8.5	I7	C		◍	I7
Touahar	569	I0II.3	27	WSW	26	○	I2		28	I8	I0I6.8	I8	WSW	I2	◍	I3
Rabat	68	I0I8.2	23	WNW	I0	◍	I6		24	I6	I0I8.7	I7	N	04	◍	I6
Fès	414	I0I4.8	28	WNW	06	○	I2		30	I7	I0I8.7	I7	NE	02	◍	I4
Meknès	549	I0I5.6	25	NW	I0	○	I2		28	I6	I0I8.5	I6	C		◍	I4
Nouasseur	200	I0I8.5	23	NE	I2	○	I8		26	I6	I0I8.I	I7	E	04	◍	I6
Casablanca	55	I0I8.8	23	N	08	◍	I7	TR	24	I9	I0I8.6	20	NE	06	,	I7
Ifrane (1)	1636		22	NW	08	○	I3		27	I2		I6	W	06	○	06
Khouribga (1)	776		29	ESE	I0	○	07		30	I3		I3	NNE	I0	○	I2
Safi	25	I0I8.2	23	N	I2	○	I6		26	I6	I0I8.3	I7	ENE	07	○	I6
Kasba-Tadla	504	I0I2.I	34	W	06	○	09		35	I6	I0I7.5	I6	C		○	II
Midelt (1)	1520															
Mogador	8	I0I8.I	20	N	I0	○	I6		2I	I7	I0I7.7	I7	NNE	I0	○	I6
Marrakech	466	I0I3.0	33	N	I4	○	I4		33	I7	I0I7.2	I7	WSW	04	○	I6
Agadir	19	I0I4.8	26	SW	04	○	I6		26	I4	I0I5.8	I6	C		◍	I3
Ouarzazate (1)	1133									20		20	C		○	02
Tindouf	451	I005.5	43	C		○	05		44	24	I0I0.I	24	WNW	08	○	06
Fort-Trinquet	360	I009.2	39	NNE	I4	○	03		4I	I9	I0I3.5	I9	NNW	I2	○	I2
Colomb-Bechar (1)	770		40	C		◍	06		4I	27		27	N	06	○	07
Oran	180	I0I2.5	27	WSW	I4	○	I4		3I	I9	I0I6.5	20	WSW	02	○	I5
Porto	103									24	I0I6.3	I6	WSW	02	◍	I5
Cap St-Vincent	48	I0I7.4	20	NW	I4	○	I0		22	I5	I028.2	I6	NW	04	○	I6
Lisbonne	70	I0I7.2	22	WNW	I8	◍	I2		23							
Ponta Delgada	36	I023.6	23	WNW	20	◍	20		23							
Angra	31	I024.2	22	NW	22	,	2I	02	25	29	I024.4	I5	NNW	20	∞	I8
Horta	61	I025.5	23	NW	04	◍	20		24	20	I026.4	20	xxx	xx	x	I8
Flores	40									20	I026.9	20	NW	05	○	I8
Funchal	110									I7	I020.8	I7	NNW	05	○	I4
Teneriffe	37	I0I8.6	27	N	I2	○	I3			I4	I0I9.0	20	NE	02	◍	
Cap Juby	5	I0I8.4	22	NNW	07	○	I7			I8	I0I8.3	I9	NNW	I0	◍	I6
Villa Cisneros	6	I0I7.5	22	NNE	2I	○	I7				I0I7.4	I9	N	27	◍	I6

(1) Pression réduite au niveau de la station.

Prévisions pour la journée du I5 JUILLET I956.

Persistance du beau temps, nuageux le matin sur les côtes et dans la vallée du Sebbou, clair sur le reste du pays .

Légère tendance orageuse l'aprés-midi en montagne .

Vent de Nord a Nord-Ouest modéré. Température stationnaire .

La mer sera peu agitée, la houle de Nord-Ouest faible I.50 à 2m .

-o◍o-

OBSERVATIONS DES PORTS A 0600 TU

STATIONS	ETAT DE LA MER	ETAT DE LA HOULE: Direction	Hauteur en mètres	Période en sec.	Hauteur maximun depuis 06 la veille
Cap Spartel	Peu agit.	WNW	I.50		
Mehedya	Belle	W	I	08	Stat. Im
Rabat					
Casablanca	Peu agit.	WNW	I	I0	Stat. Im
Mazagan	Peu agit.	WNW	I	I0	Stat. Im
Safi	Peu agit.	WNW	I	I2	Stat. Im
Mogador	Forte	NW	3	04	2m à I800 TU
Agadir					
ENREGISTREUR DE HOULE DE CASABLANCA-LIDO A 1100 TU					

SONDAGES AÉROLOGIQUES à 0800 TU

De gauche à droite, sous les noms de chaque station : Altitude en m. ; direction d'où vient le vent ; vitesse en nœuds

RABAT			FORT-TRINQUET			KASBA-TADLA			MARRAKECH			OUARZAZATE			TOUAHAR			FES		
500	NE	I2	500	N	I9													500	ENE	02
I000	NE	04	I000	N	25	I000	SSW	03	I000	ENE	02				I000	SW	09	I000	NE	02
I500	NNW	I0	I500	NNE	I9	I500	NNW	0I	I500	ESE	I2	I500	C		I500	SSW	4I	I500	SW	06
2000	WSW	I8	2000	NW	I0	2000	WNW	03	2000	WNW	06	2000	W	09	2000	WSW	23	2000	WSW	I9
2500	WSW	I8	2500	WNW	06	2500	SW	I0	2500	WSW	22	2500	WNW	20	2500	WSW	30			
3000	WSW	25	3000	WNW	II	3000	WSW	25	3000	WSW	28	3000	W	28						

LÉGENDE pour le caractère du temps :

- ○ Ciel clair.
- ○ Ciel peu nuageux.
- ◍ Ciel nuageux.
- ◍ Ciel couvert.
- ≡ Brouillard.
- = Brume.
- ∞ Brume sèche.
- • Pluie.
- , Bruine.
- * Neige.
- ▽ Averse de pluie.
- ▽ Averse de neige.
- ▽ Averse de grêle.
- TR Traces de pluie (moins de 0 mm. 1).
- Orage.
- < Eclairs.
- Tempête de sable.
- Poussières ou sable brassés par le vent.
- Tourbillon de poussières ou sable.
- ∀ Grains.
- ◯ Vent calme.

MINISTÈRE DES TRAVAUX PUBLICS, DES TRANSPORTS ET DU TOURISME
SECRÉTARIAT GÉNÉRAL A L'AVIATION CIVILE ET COMMERCIALE

DIRECTION DE LA MÉTÉOROLOGIE NATIONALE

ANNÉE 1956 — SERVICE MÉTÉOROLOGIQUE DU MAROC — N° 197

BULLETIN QUOTIDIEN DES RENSEIGNEMENTS DU MAROC

PUBLIÉ SOUS LA RESPONSABILITÉ DU DIRECTEUR DU SERVICE MÉTÉOROLOGIQUE DU MAROC

Situation en altitude à 0300 T.U. le 15 JUILLET 1956

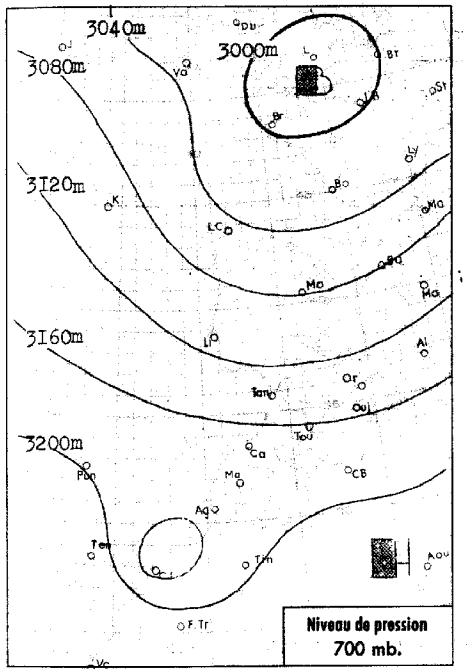

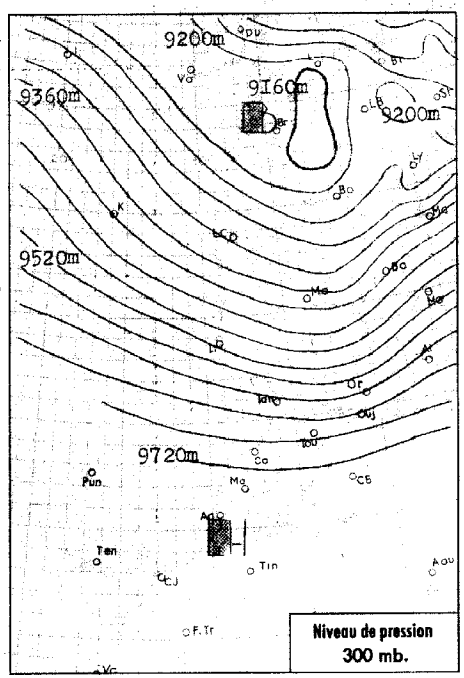

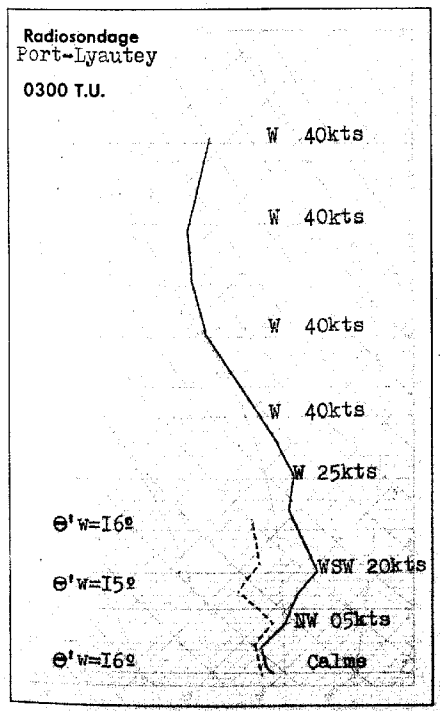

Analyse de la Situation à 0600 T.U.

Le Nord Maroc se situe en bordure méridionale du courant perturbé polaire de Ouest-Nord-Ouest axé Nord-Açores-Méditerranée occidentale.

Le ciel est très nuageux par Stratocumulus sur le quart Nord-Ouest Il est clair ailleurs.

Vent de Nord-Ouest a Nord faible a modéré.

La température demeure relativement fraîche.

LIBRARY SEP 10 1956 CENTRAL BUREAU

LÉGENDE

- Front chaud en surface
- Front quasi-stationnaire
- Front froid en surface
- Occlusion
- Front intertropical
- A. — anticyclone
- D. — dépression

Les autres lignes sont les isobares au niveau de la mer, cotées en millibars.

Situation générale à 0600 T.U. le 15 JUILLET 1956

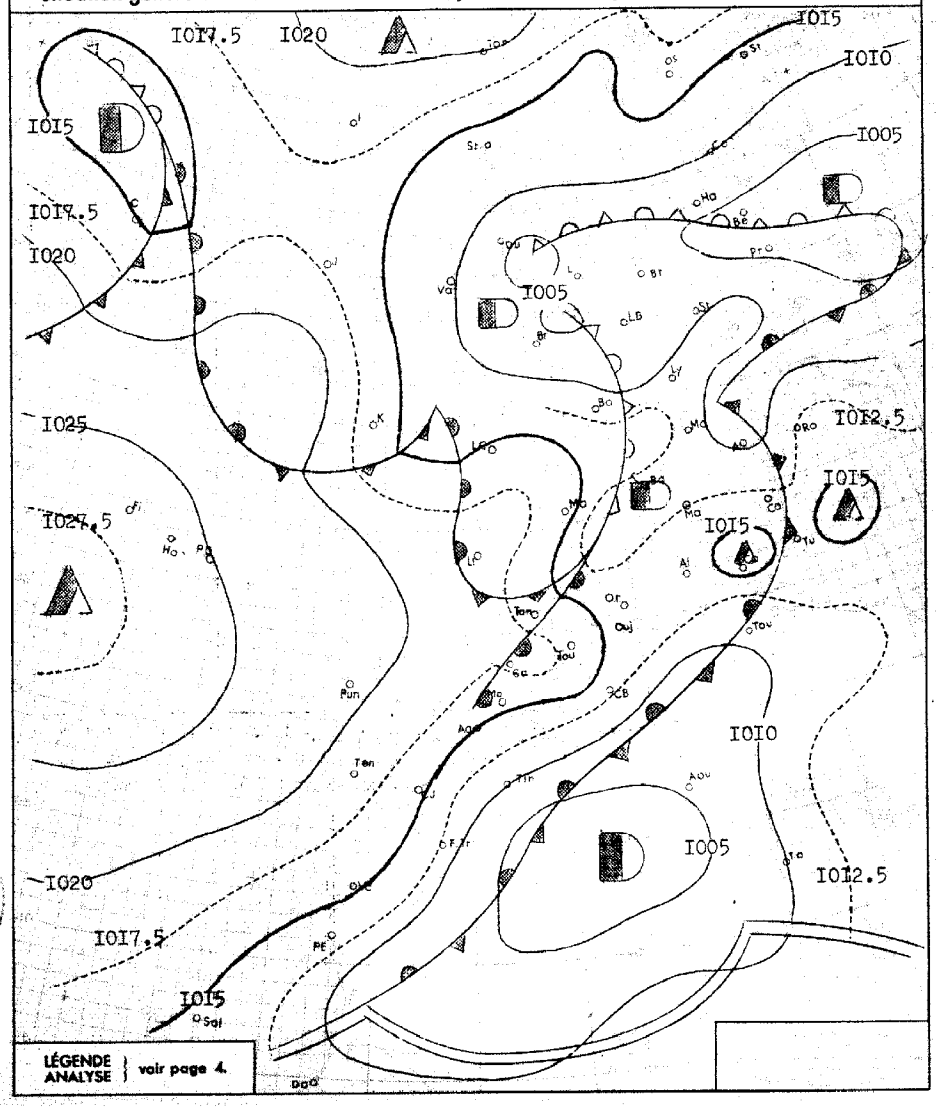

BULLETIN MÉTÉOROLOGIQUE DU MAROC

DU 15 JUILLET 1956

STATIONS	ALTITUDE (m) (de la cuvette du baromètre)	OBSERVATIONS DE 1800 TU la veille: Pression barométrique à 0 degré C et au niveau de la mer en millibars et dixièmes de millibars	Température de l'air en degré C	VENT: Direction	VENT: Vitesse en nœuds	Caractère du temps (voir légende)	Température du point de rosée en degré C	Hauteur de pluie tombée dans les 24 h. (de 6 à 6 h.) en millimètres	Maximum relevé à 18 h. la veille en degré C	Minimum relevé à 6 h. du matin en degré C	OBSERVATIONS DE 0600 TU ce jour: Pression barométrique à 0 degré C et au niveau de la mer en millibars et dixièmes de millibars	Température de l'air en degré C	VENT: Direction	VENT: Vitesse en nœuds	Caractère du temps (voir légende)	Température du point de rosée en degré C
Tanger	86	1017.2	23	WNW	15	○	15		25	17	1016.6	18	S	08	◍	16
Oujda	460	1011.3	24	NNW	06	○	13		29	13	1014.2	15	C		○	06
Port-Lyautey	6	1017.1	23	NNW	12	○	17		25	18	1016.9	19	C		◍	19
Touahar	569	1010.4	29	WSW	21	○	05		30	15	1015.7	17	SW	12	○	09
Rabat	68	1017.6	22	WNW	14	○	15		24	16	1016.9	18	C		◍	16
Fès	414	1013.2	29	WNW	08	○	11		30	12	1018.3	12	C		○	09
Meknès	549	1015.0	25	NW	08	○	13		27	13	1017.9	13	C		○	10
Nouasseur	200	1017.6	22	NE	12	○	17		25	15	1018.0	15	C		○	15
Casablanca	55	1018.0	22	N	12	○	17	TR	24	19	1017.5	19	C		,	17
Ifrane (1)	1064		20	NNW	10	○	09		24							
Khouribga (1)	776		21	N	16	○	12		29	12		12	NNE	12	○	09
Safi	25	1016.7	24	NNE	06	○	18		28							
Kasba-Tadla	504	1011.1	32	SW	04	○	10		33							
Midelt (1)	1520															
Mogador	8	1016.2	19	NNE	14	○	17		20	17	1016.2	17	NNE	12	○	15
Marrakech	466	1011.5	31	NNE	10	○	14		32	17	1015.7	17	C		○	14
Agadir	19	1012.7	25	S	02	○	17		26	14	1013.7	18	C		◍	16
Ouarzazate (1)	1133		36	WSW	20	○	-08		38							
Tindouf	451									22	1008.5	22	NW	06	○	10
Fort-Trinquet	360	1009.2	36	N	13	○	07		38							
Colomb-Bechar (1)	770		36	SW	16	○	10		41							
Oran	180	1013.4	25	NNW	08	○	17		30	18	1014.3	20	SSW	06	○	13
Porto	103	1017.3	19	NW	08	◍	15	TR	20	14	1017.7	14	C		◍	14
Cap St-Vincent	48	1016.5	19	NW	16	◍	19		29	15	1017.6	16	N	06	○	16
Lisbonne	70									13	1018.4	14	NW	08	○	12
Ponta Delgada	36	1025.7	21	NNE	08	◍	19		24	19	1024.8	19	C		○	17
Angra	31	1026.4	23	NNW	10	◍	17	TR	24	20	1025.2	20	C		◍	18
Horta	61	1026.4	24	NNE	11	○	17		25	18	1025.5	18	C		○	16
Flores	40	1027.4	24	NW	08	○	18		25	20	1025.4	20	WNW	08	○	18
Funchal	110	1020.8	22	N	08	◍	17		22	18	1020.0	18	N	12	○	16
Teneriffe	37									20	1017.2	20	NNE	04	○	12
Cap Juby	5									18	1016.6	19	NNW	12	◍	16
Villa Cisneros	6										1015.7	18	NNE	27	◍	16

(1) Pression réduite au niveau de la station.

Prévisions pour la journée du 16 JUILLET 1956

Ciel nuageux, principalement le matin, sur le quart Nord-Ouest du Maroc. Beau temps clair à peu nuageux sur les autres régions.

Vent de Nord-Ouest à Nord modéré.

Température sans changement.

La mer sera peu agitée, la houle de Nord-Ouest faible 1,5m.

OBSERVATIONS DES PORTS A 0600 TU

STATIONS	ETAT DE LA MER	ETAT DE LA HOULE: Direction	Hauteur en mètres	Période en sec.	Hauteur maximum depuis 06 la veille
Cap Spartel	Peu égit	WNW	2		
Mehedya					
Rabat					
Casablanca	Belle	NW	1		
Mazagan					
Safi					
Mogador					
Agadir					
ENREGISTREUR DE HOULE DE CASABLANCA-LIDO A 1100 TU		NW	1	10	

SONDAGES AÉROLOGIQUES à 0800 TU

De gauche à droite, sous les noms de chaque station : Altitude en m. ; direction d'où vient le vent ; vitesse en nœuds

FES			FORT-TRINQUET			MARRAKECH			TOUAHAR			MOGADOR			TINDOUF			TANGER		
500	WNW	02	500	NNW	12							500	NNE	30				500	WNW	10
1000	WNW	02	1000	NNW	35	1000	SSE	01	1000	WSW	21	1000	NNE	32	1000	NW	23	1000	SW	08
1500	NNE	02	1500	NW	21	1500	ENE	10	1500	WNW	17	1500	NNE	14	1500	W	35			
2000	W	04	2000	W	23	2000	ENE	10	2000	WSW	12	2000	NNE	16	2000	W	35			
2500	WSW	16	2500	WNW	19	2500	ENE	08	2500	WSW	14				2500	SW	29			
3000	WSW	17	3000	WSW	17	3000	SW	03							3000	SSW	41			
4000	SW	29				4000	WSW	05												
5500	WSW	29																		
7000	WSW	31																		

LÉGENDE pour le caractère du temps :

- ○ Ciel clair.
- ◐ Ciel peu nuageux.
- ◍ Ciel nuageux.
- ◍ Ciel couvert.
- ≡ Brouillard.
- = Brume.
- ∞ Brume sèche.
- • Pluie.
- , Bruine.
- * Neige.
- ▽ Averse de pluie.
- ▽ Averse de neige.
- ▽ Averse de grêle.
- TR Traces de pluie (moins de 0 mm. 1).
- Orage.
- < Eclairs.
- Tempête de sable.
- $ Poussières ou sable brassés par le vent.
- Tourbillon de poussières ou sable.
- V Grains.
- C Vent calme.

MINISTÈRE DES TRAVAUX PUBLICS, DES TRANSPORTS ET DU TOURISME
SECRÉTARIAT GÉNÉRAL A L'AVIATION CIVILE ET COMMERCIALE
DIRECTION DE LA MÉTÉOROLOGIE NATIONALE
ANNÉE 1956 — SERVICE MÉTÉOROLOGIQUE DU MAROC — N° 198

BULLETIN QUOTIDIEN DES RENSEIGNEMENTS DU MAROC

PUBLIÉ SOUS LA RESPONSABILITÉ DU DIRECTEUR DU SERVICE MÉTÉOROLOGIQUE DU MAROC

Situation en altitude à 0300 T.U. le 16 JUILLET 1956

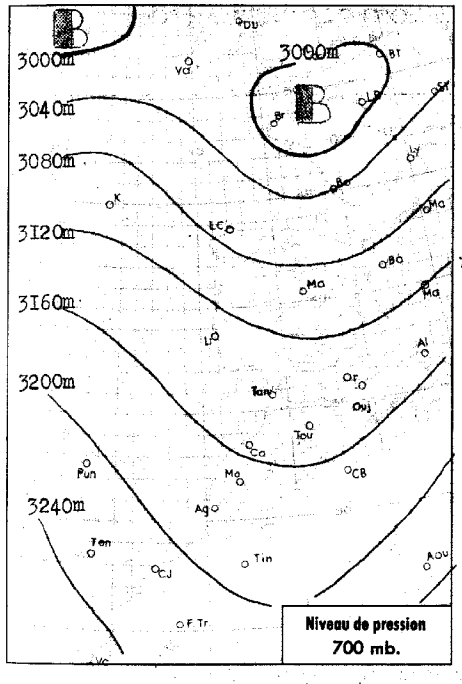

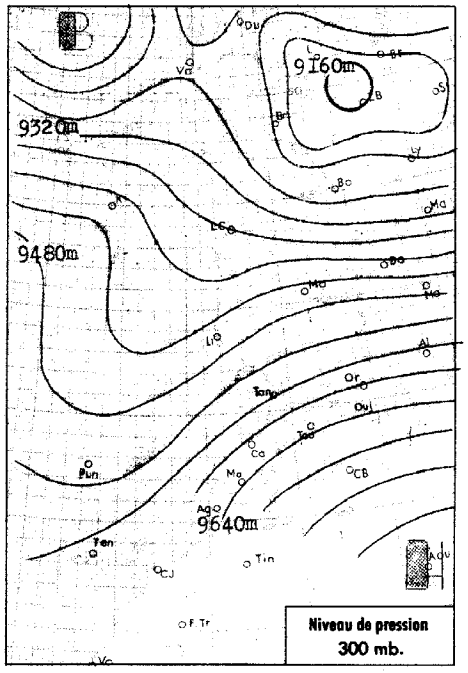

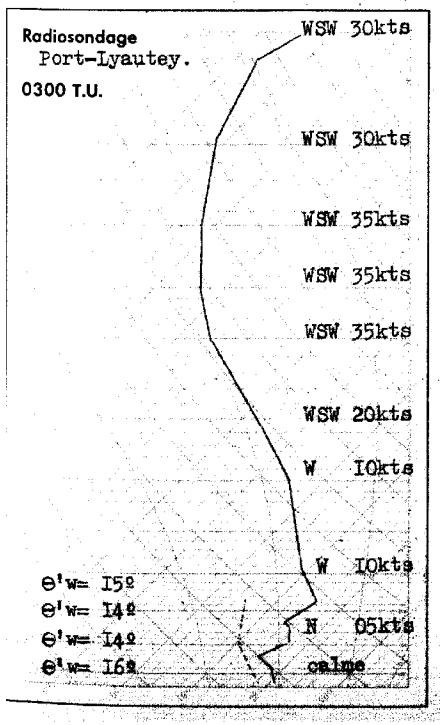

Analyse de la Situation à 0600 T.U.

La dorsale axée Açores - Espagne maintient le Maroc à l'écart du courant perturbé atlantique qui se décale lentement vers le Nord.

Le ciel est clair sur l'ensemble du pays à l'exception de bancs épars de Stratocumulus sur la côte.

Vent variable faible.

Température sensiblement stationnaire.

≡V≡

LIBRARY
SEP 10 1956
WEATHER BUREAU

LÉGENDE

- Front chaud en surface
- Front froid en surface
- Front intertropical
- Front quasi-stationnaire
- Occlusion
- A. — anticyclone
- D. — dépression

Les autres lignes sont les isobares au niveau de la mer, cotées en millibars.

Situation générale à 0600 T.U. le 16 JUILLET 1956.

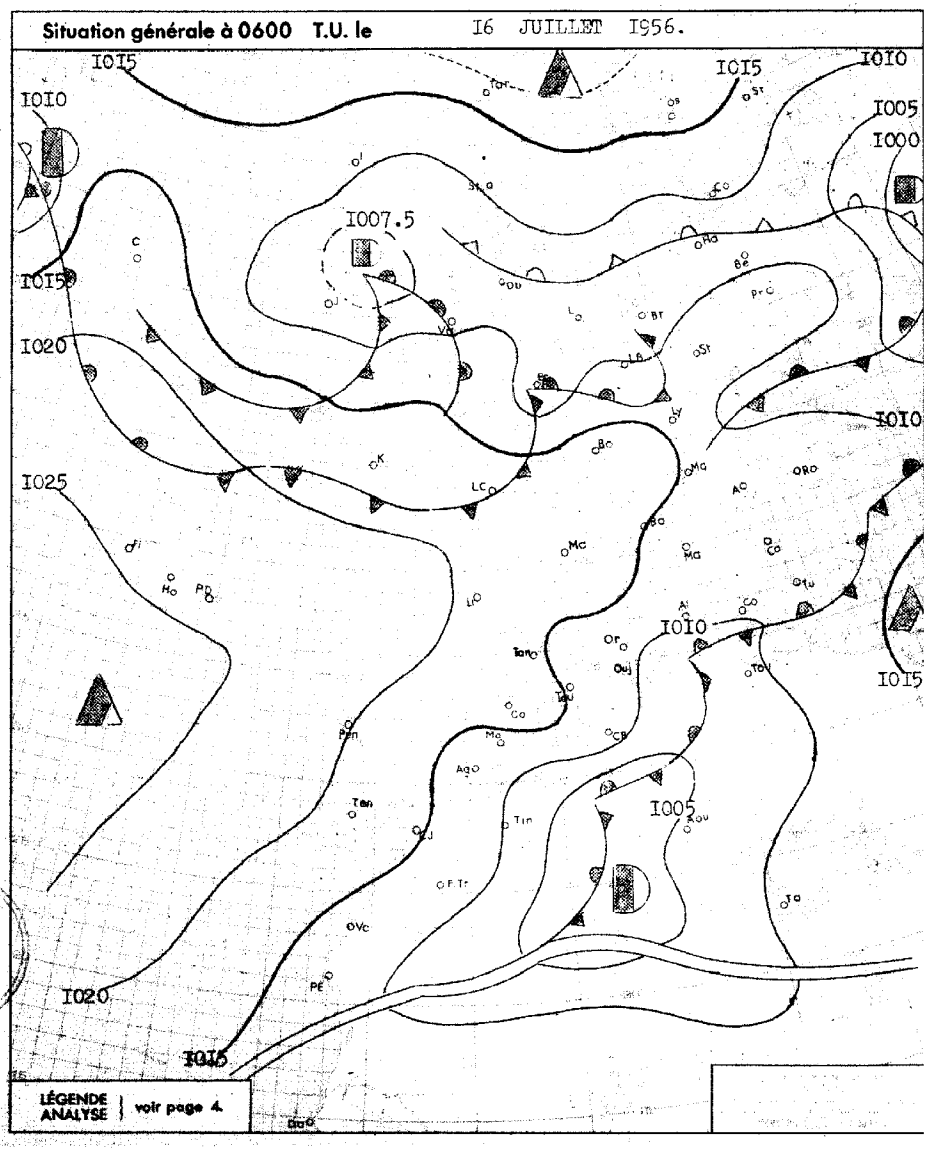

BULLETIN MÉTÉOROLOGIQUE DU MAROC

DU 16 JUILLET 1956.

STATIONS	ALTITUDE (m) (de la cuvette du baromètre)	OBSERVATIONS DE 1800 TU la veille: Pression barométrique à 0 degré C et au niveau de la mer en millibars et dixièmes de millibars	Température de l'air en degré C	VENT: Direction	VENT: Vitesse en nœuds	Caractère du temps (voir légende)	Température du point de rosée en degré C	Hauteur de pluie tombée dans les 24 h. (de 6 à 6 h.) en millimètres	Maximum relevé à 18 h. la veille en degré C	Minimum relevé à 6 h. du matin en degrés C	OBSERVATIONS DE 0600 TU ce jour: Pression barométrique à 0 degré C et au niveau de la mer en millibars et dixièmes de millibars	Température de l'air en degré C	VENT: Direction	VENT: Vitesse en nœuds	Caractère du temps (voir légende)	Température du point de rosée en degré C
Tanger	86	1016.0	23	WNW	14	○	15		25	16	1015.2	17	S	10	○	15
Oujda	460	1010.6	24	NW	08	○	13		31	14	1013.4	15	C		○	05
Port-Lyautey	6	1016.0	22	N	14	○	16		25	15	1015.9	15	C		◍	14
Touahar	569	1009.7	28	WSW	21	○	11		29	16	1014.3	16	WSW	07	○	10
Rabat	68	1016.4	21	WNW	17	○	17	TR	24	14	1016.1	14	N	04	○	13
Fès	414	1012.6	28	WNW	04	○	14		29	13	1016.5	13	C		○	11
Meknès	549	1013.7	25	NW	10	○	12		26	12	1016.5	12	SW	02	○	11
Nouasseur	200	1015.9	22	NNE	16	○	18		25	13	1016.9	13	C		○	13
Casablanca	55	1016.7	22	N	14	◍	17		24	16	1016.4	16	S	02	○	15
Ifrane (1)	1636									08		10	C		○	07
Khouribga (1)	776		25	N	16	○	12		28	11		12	NNE	10	○	11
Safi	25									15	1016.0	15	ENE	05	○	14
Kasba-Tadla	504									17	1014.1	17	C		○	12
Midelt (1)	1520															
Mogador	8	1014.5	19	NNE	17	○	17		23	18	1014.6	18	NNE	14	○	15
Marrakech	466	1009.8	31	NNE	04	○	15		32	18	1014.6	18	NNE	14	○	15
Agadir	19	1010.0	26	E	04	○	16		28	16	1011.9	16	E	02	○	15
Ouarzazate (1)	1133									18		18	C		○	02
Tindouf	451	1004.7	39	W	06	○			41	18	1007.4	20	WNW	08	○	11
Fort-Trinquet	360	1008.5	35	N	12	○	05			18	1012.2	18	N	12	○	15
Colomb-Bechar (1)	770		40	WSW	20	○	03		41	24		25	NW	10	○	08
Oran	180	1015.3	26	NW	06	○	17		31	15	1014.4	16	C		○	12
Porto	103	1018.2	20	NNW	09	◍	16		20	10	1019.0	11	C		=	11
Cap St-Vincent	48	1017.0	15	NW	14	○	18		22	15	1016.4	16	N	10	○	16
Lisbonne	70	1017.7	21	N	14	○	11		23	15	1017.5	15	NNW	14	○	14
Ponta Delgada	36	1024.0	23	NW	12	○	18		25	19	1023.4	20	WNW		◍	19
Angra	31	1023.8	24	NNW	14	◍	17		25	20	1023.0	21	N	05	◍	18
Horta	61	1023.7	24	SW	13	◍	19		26	20	1023.3	20	C		◍	18
Flores	40									21	1023.2	22	W	03	◍	21
Funchal	110	1020.6	22	N	20	◍	18		23							
Teneriffe	37									19	1016.7	21	N	04	◍	16
Cap Juby	5	1015.7	22	NNW	11	○	19									
Villa Cisneros	6										1014.6	19	NNE	25	○	18

(1) Pression réduite au niveau de la station.

Prévisions pour la journée du 17 JUILLET 1956.

Persistance du beau temps sur l'ensemble du pays. A l'exception de brumes matinales abondantes sur les côtes, le ciel restera clair.

Vent de secteur Nord-Est modéré.

Température en légère hausse.

La mer sera peu agitée, la houle faible 1m à 1.50m.

≡V≡

OBSERVATIONS DES PORTS A 0600 TU

STATIONS	ETAT DE LA MER	ETAT DE LA HOULE: Direction	Hauteur en mètres	Période en sec.	Hauteur maximun depuis 06 la veille
Cap Spartel	Peu agit	WNW	2		
Mehedya	Belle	W	0.50	06	1m à 1800 TU.
Rabat					
Casablanca	Belle	NW	1		
Mazagan	Peu agit	WNW	1	10	Stat 1m.
Safi	Belle	NW	0.50	10	1m à 1800 TU
Mogador	Agitée	NW	2.50	04	3m à 1800 TU.
Agadir	Belle	WNW	1	04	1.50m à 1800
ENREGISTREUR DE HOULE DE CASABLANCA-LIDO A 1100 TU		NW	1	08	

SONDAGES AÉROLOGIQUES à 0800 TU

De gauche à droite, sous les noms de chaque station : Altitude en m ; direction d'où vient le vent ; vitesse en nœuds

FES			AGADIR			TANGER			RABAT			KASBA-TADLA			MARRAKECH			TOUAHAR		
500	WSW	02	500	ESE	04	500	W	12	500	NE	06									
1000	SE	08	1000	C		1000	NNW	12	1000	NE	17	1000	ENE	02	1000	NE	02	1000	NNW	02
1500	ESE	06	1500	C		1500	NNW	14	1500	N	04	1500	NNE	06	1500	NE	14	1500	ENE	08
2000	WSW	04	2000	NNE	06	2000	N	10	2000	WNW	08	2000	NE	05	2000	ENE	17	2000	SSW	07
2500	SW	08	2500	NNE	14	2500	NNE	04	2500	WNW	06	2500	E	03	2500	E	15	2500	SSW	13
3000	WSW	10	3000	NNE	08	3000	W	10	3000	NW	08	3000	SSW	03	3000	E	05	3000	SSW	11
4000	SW	21	4000	NNW	06	4000	W	21	4000	W	21	4000	SSW	08	4000	NW	02	4000	SSW	24
5500	WSW	31	5500	SSW	21							5500	WSW	05	5500	SW	21			

LÉGENDE pour le caractère du temps :

- ○ Ciel clair.
- ○ Ciel peu nuageux.
- ◍ Ciel nuageux.
- ◍ Ciel couvert.
- ≡ Brouillard.
- = Brume.
- ∞ Brume sèche.
- • Pluie.
- Bruine.
- * Neige.
- Averse de pluie.
- Averse de neige.
- Averse de grêle.
- TR Traces de pluie (moins de 0 mm. 1).
- Orage.
- Eclairs.
- Tempête de sable.
- Poussières ou sable brassés par le vent.
- Tourbillon de poussières ou sable.
- Grains.
- Vent calme.

MINISTÈRE DES TRAVAUX PUBLICS, DES TRANSPORTS ET DU TOURISME
SECRÉTARIAT GÉNÉRAL A L'AVIATION CIVILE ET COMMERCIALE
DIRECTION DE LA MÉTÉOROLOGIE NATIONALE
SERVICE MÉTÉOROLOGIQUE DU MAROC

ANNÉE 1956 N° 199.

BULLETIN QUOTIDIEN DES RENSEIGNEMENTS DU MAROC

PUBLIÉ SOUS LA RESPONSABILITÉ DU DIRECTEUR DU SERVICE MÉTÉOROLOGIQUE DU MAROC

Situation en altitude à 0300 T.U. le I7 JUILLET I956.

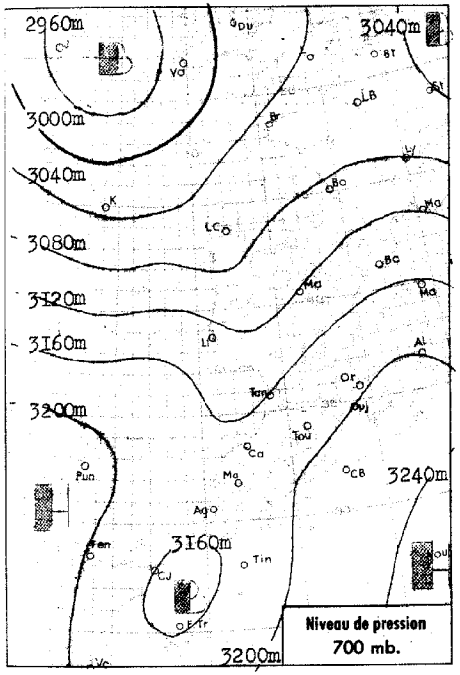

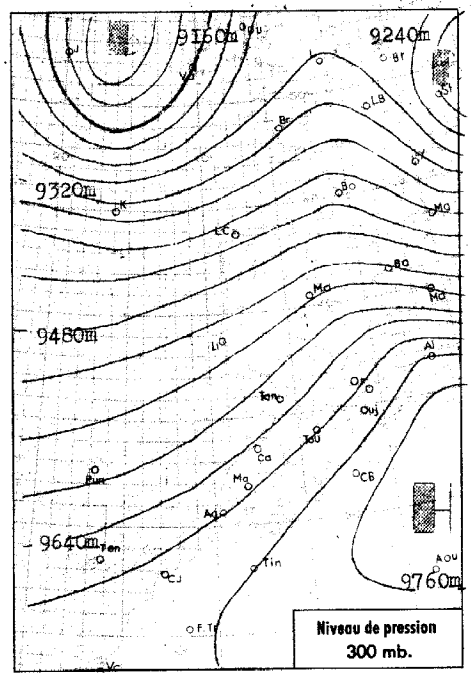

Situation générale à 0600 T.U. le I7 JUILLET I956.

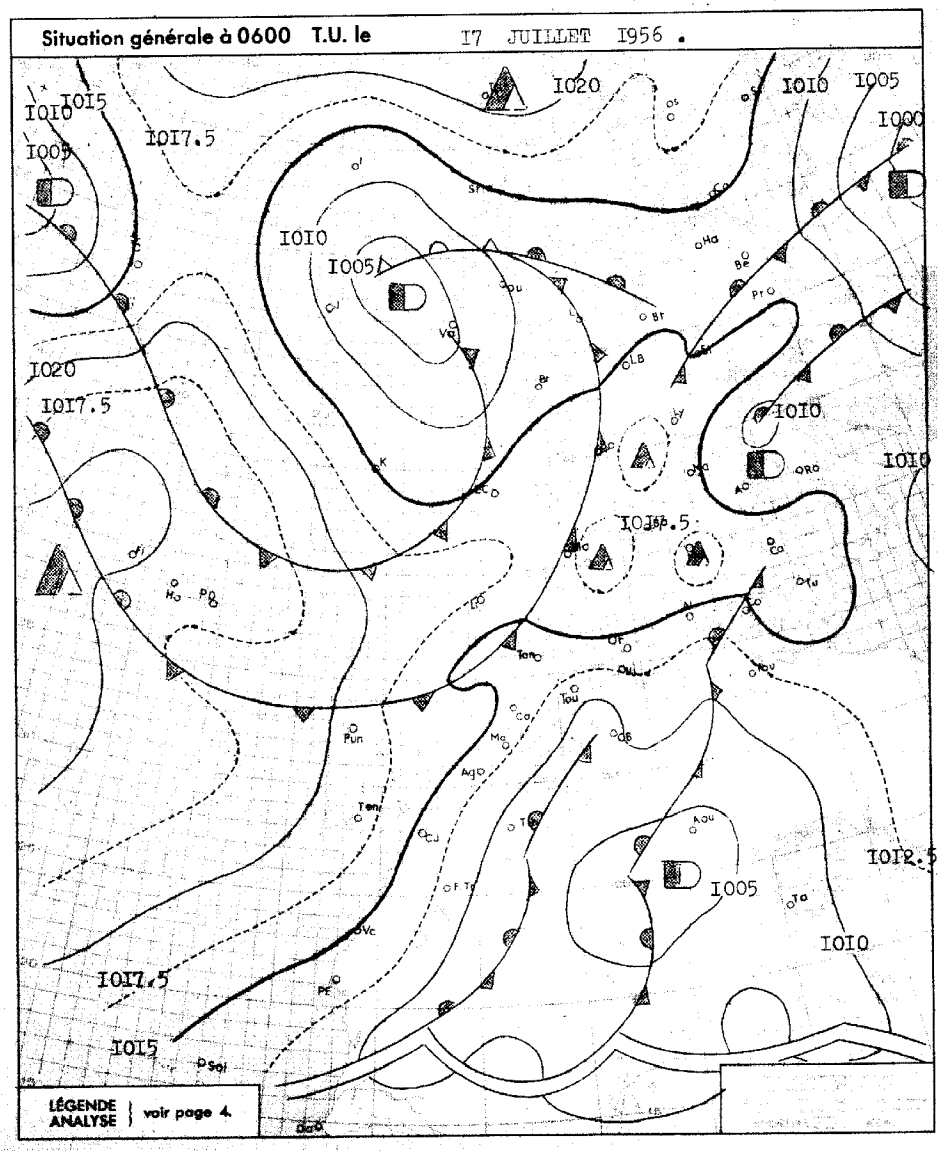

Radiosondage
Port-Lyautey.
0300 T.U.

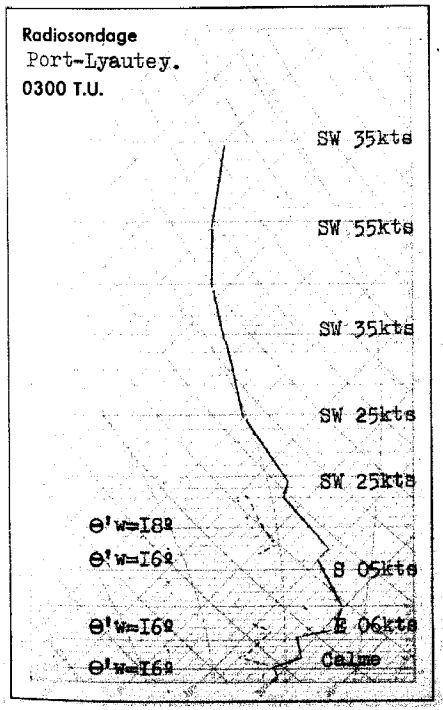

Analyse de la Situation à 0600 T.U.

La dorsale anticyclonique relative axée Açores-Espagne dirige sur le Maroc un flux de Nord-Est a Est peu rapide .

Des infiltrations d'air maritime frais sur les plaines littorales donnant lieu à des formations nocturnes et matinales de stratus bas .

Le ciel est clair dans l'interieur du pays .

La température demeure relativement fraiche sur les plaines littorales . Elle tend à s'élever dans l'intérieur .

-oOo-

LÉGENDE

- Front chaud en surface
- Front quasi-stationnaire
- Front froid en surface
- Occlusion
- Front intertropical
- A. — anticyclone
- D. — dépression

Les autres lignes sont les isobares au niveau de la mer, cotées en millibars.

BULLETIN MÉTÉOROLOGIQUE DU MAROC

DU 17 JUILLET 1956.

STATIONS	ALTITUDE (m) (de la cuvette du baromètre)	OBSERVATIONS DE 1800 TU la veille: Pression barométrique à 0 degré C et au niveau de la mer en millibars et dixièmes de millibars	Température de l'air en degré C	VENT: Direction	VENT: Vitesse en nœuds	Caractère du temps (voir légende)	Température du point de rosée en degré C	Hauteur de pluie tombée dans les 24 h. (de 6 à 6 h.) en millimètres	Maximum relevé à 18 h. la veille en degré C	Minimum relevé à 6 h. du matin en degrés C	OBSERVATIONS DE 0600 TU ce jour: Pression barométrique à 0 degré C et au niveau de la mer en millibars et dixièmes de millibars	Température de l'air en degré C	VENT: Direction	VENT: Vitesse en nœuds	Caractère du temps (voir légende)	Température du point de rosée en degré C
Tanger	86	1014.0	24	WNW	10	○	16		26	16	1013.4	18	ENE	06	◐	14
Oujda	460	1009.3	27	NNW	10	○	13			14	1013.3	15	C		○	07
Port-Lyautey	6	1013.9	23	N	12	○	19		25	15	1013.2	15	C		○	15
Touahar	569	1007.6	32	WSW	15	○	11		33		1011.1	19	E	21	○	00
Rabat	68	1014.4	23	NW	18	○	17		25	13	1013.6	16	SSE	04	=	16
Fès	414	1010.2	30	WNW	06	○	11		31							
Meknès	549	1011.0	27	NW	10	○	12		28	15	1013.5	15	C		○	11
Nouasseur	200	1014.4	23	NNE	14	○	19		26	16	1014.2	16	NE	04	○	16
Casablanca	55	1015.0	22	N	12	◍	19		24	18	1014.0	18	C		○	17
Ifrane (1)	1664		21	NE	14	○	10		24	12		17	C		○	08
Khouribga (1)	776		26	N	16	○	14		29	14		14	NNE	08	○	09
Safi	25	1013.5	24	NNE	18	○	16		28	16	1014.0	16	ENE	05	◍	16
Kasba-Tadla	504	1007.2	34	N	08	○	07		35							
Midelt (1)	1520															
Mogador	8	1012.7	19	NE	16	○	18		20	17	1013.4	17	NNE	12	○	16
Marrakech	466	1007.7	32	NE	06	○	14		33	17	1012.5	17	WSW	05	○	16
Agadir	19	1009.6	25	SE	06	○	15		26	18	1011.9	19	C		◍	16
Ouarzazate (1)	1133		36	S	24	○	-09		39	18		18	C		○	-01
Tindouf	451		38	WNW	08	○	02		40	18	1009.4	18	NW	04	○	12
Fort-Trinquet	360	1007.2	33	NNW	19	○	10		34	16	1011.0	16	N	17	○	15
Colomb-Bechar (1)	770		40	SSW	10	○	xx		41	23		23	NW	08	○	xx
Oran	180	1012.8	25	NNW	10	○	18		29	17	1013.7	18	C		◍	16
Porto	103	1018.2	29	NNW	11	○	15		20	11	1017.9	12	E	04	◐	12
Cap St-Vincent	48	1016.3	19	NNW	17	○	18		20	15	1013.4	16	N	23	○	16
Lisbonne	70	1016.0	22	NNW	19	○	13		24	15	1016.5	16	NNE	06	◐	15
Ponta Delgada	36	1023.1	24	WNW	12	◍	20	TR	26							
Angra	31	1022.7	25	N	09	◐	18		25							
Horta	61	1023.0	23	SW	09	◍	20		25							
Flores	40	1022.9	23	NW	06	◍	20	02	24							
Funchal	110	1018.0	23	N	10	◍	18		24	18	1018.4	19	N	11	◍	17
Teneriffe	37	1016.3	25	N	20	○	13									
Cap Juby	5	1015.1	21	NW	12	○	17									
Villa Cisneros	6			N	29	○	16				1014.5	18	NNE	25	○	17

(1) Pression réduite au niveau de la station.

Prévisions pour la journée du 18 JUILLET 1956.

Beau temps sur l'ensemble du Maroc, brumeux et frais sur les plaines côtières, clair et chaud dans l'intérieur du pays.

Vent variable faible, secteur Nord dominant sur la côte, secteur Est dans l'intérieur.

Température en hausse.

La mer sera peu agitée, la houle de Nord-Ouest faible 1m à 1,5m.

OBSERVATIONS DES PORTS A 0600 TU

STATIONS	ETAT DE LA MER	ETAT DE LA HOULE: Direction	Hauteur en mètres	Période en sec.	Hauteur maximum depuis 06 la veille
Cap Spartel		E	xx	xx	
Mehedya	Calme	W	0.50	06	1m à 1800 TU
Rabat					
Casablanca	Calme	NW	1		
Mazagan	Peu agit.	WNW	1	10	Stat. 1m
Safi	Belle	WNW	0.50	10	1m à 1800 TU
Mogador	Agitée	NW	1.50	06	2m à 1800 TU
Agadir	Belle	WSW	0.50	08	Stat. 0,50m
ENREGISTREUR DE HOULE DE CASABLANCA-LIDO A 1100 TU		NW	1	08	

SONDAGES AÉROLOGIQUES à 0800 TU

De gauche à droite, sous les noms de chaque station : Altitude en m.; direction d'où vient le vent ; vitesse en nœuds

FES			TANGER			KASBA-TADLA			QUARZAZATE			MARRAKECH			TINDOUF			MOGADOR		
500	NW	02	500	ESE	16													500	NNE	21
1000	E	14	1000	ENE	04	1000	SSW	05				1000	WSW	02	1000	SW	04	1000	NNE	21
1500	SE	10	1500	SE	02	1500	ENE	01	1500	C	-	1500	ENE	15	1500	W	16	1500	NNE	20
2000	SSW	14	2000	ENE	04	2000	E	02	2000	C	-	2000	SE	07	2000	WSW	29	2000	NE	17
2500	SSW	21	2500	SSW	08	2500	SW	06	2500	SSW	06	2500	SW	20	2500	SW	29	2500	C	-
3000	SW	27	3000	SSW	12	3000	SSW	11	3000	SW	26	3000	SW	13	3000	SSW	31			
4000	SW	21	4000	SSW	23	4000	SSW	19	4000	SSW	36	4000	WSW	22						
5500	SW	29	5500	SSW	21	4500	SSW	26	4500	SSW	35									

LÉGENDE pour le caractère du temps :

- ○ Ciel clair.
- ◐ Ciel peu nuageux.
- ◍ Ciel nuageux.
- ◐ Ciel couvert.
- ≡ Brouillard.
- = Brume.
- ∞ Brume sèche.
- • Pluie.
- ⁘ Bruine.
- * Neige.
- Averse de pluie.
- Averse de neige.
- Averse de grêle.
- TR Traces de pluie (moins de 0 mm. 1).
- Orage.
- Eclairs.
- Tempête de sable.
- Poussières ou sable brassés par le vent.
- Tourbillon de poussières ou sable.
- Grains.
- Vent calme.

Situation en altitude à 0300 T.U. le 18 JUILLET 1956

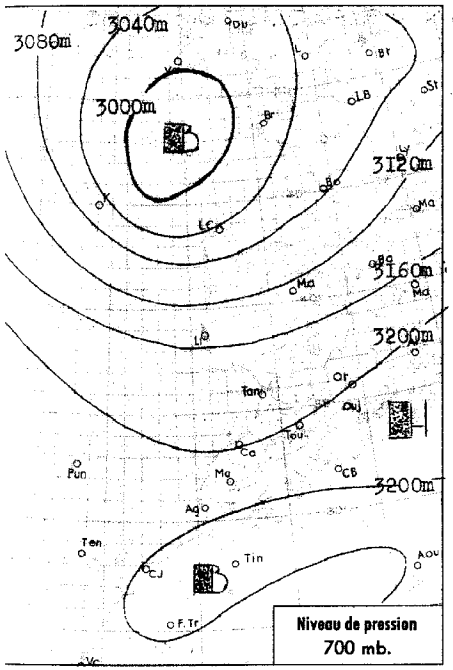

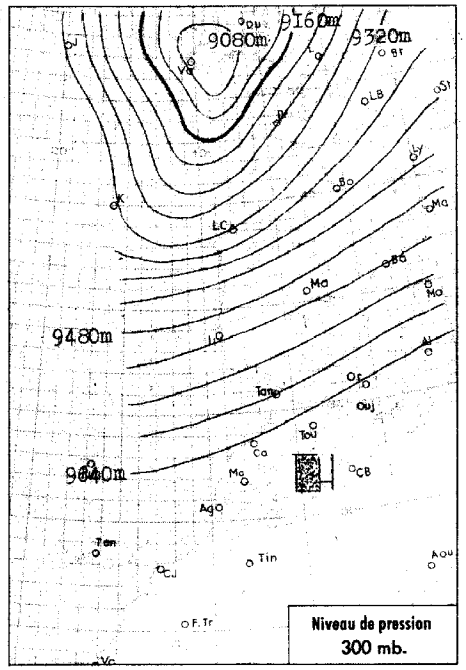

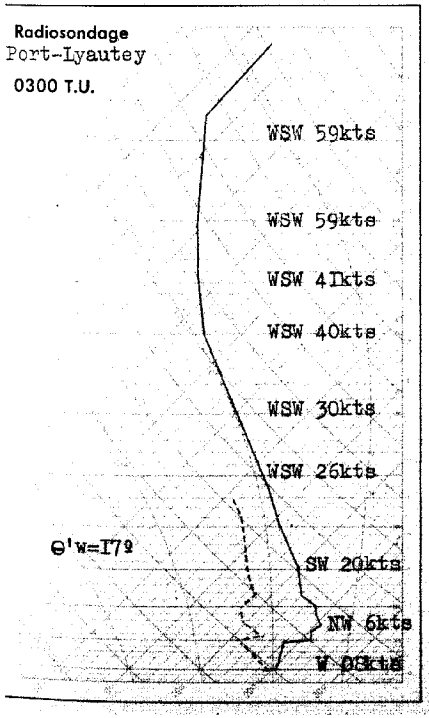

Analyse de la Situation à 0600 T.U.

Le décalage vers le Sud de la faible dorsale axée hier des Açores aux Alpes, entraine une légère hausse du champ de pression sur le Maroc.

Le ciel est clair sur l'ensemble du pays a l'exception de Stratus bas dans la baie d'Agadir.

Le vent est faible de secteur Nord dominant.

La température reste stationnaire.

LÉGENDE

- Front chaud en surface
- Front quasi-stationnaire
- Front froid en surface
- Occlusion
- Front intertropical
- A. — anticyclone
- D. — dépression

Les autres lignes sont les isobares au niveau de la mer, cotées en millibars.

MINISTÈRE DES TRAVAUX PUBLICS, DES TRANSPORTS ET DU TOURISME
SECRÉTARIAT GÉNÉRAL A L'AVIATION CIVILE ET COMMERCIALE

DIRECTION DE LA MÉTÉOROLOGIE NATIONALE

ANNÉE 1956 — SERVICE MÉTÉOROLOGIQUE DU MAROC — N° 200

BULLETIN QUOTIDIEN DES RENSEIGNEMENTS DU MAROC

PUBLIÉ SOUS LA RESPONSABILITÉ DU DIRECTEUR DU SERVICE MÉTÉOROLOGIQUE DU MAROC

Situation générale à 0600 T.U. le 18 JUILLET 1956

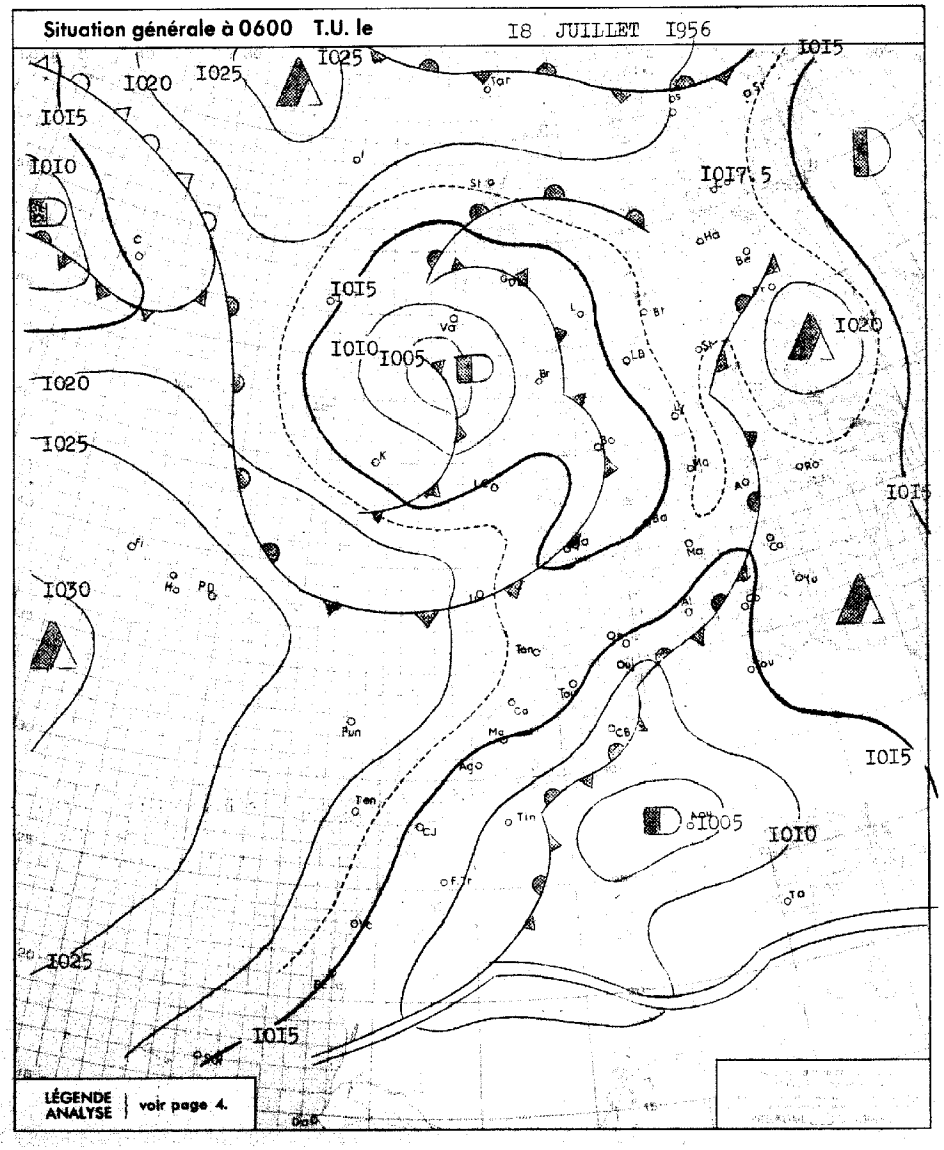

BULLETIN MÉTÉOROLOGIQUE DU MAROC

DU 18 JUILLET 1956

STATIONS	ALTITUDE (m) (de la cuvette du baromètre)	OBSERVATIONS DE 1800 TU la veille: Pression barométrique à 0 degré C et au niveau de la mer en millibars et dixièmes de millibars	Température de l'air en degré C	VENT: Direction	VENT: Vitesse en nœuds	Caractère du temps (voir légende)	Température du point de rosée en degré C	Hauteur de pluie tombée dans les 24 h. (de 6 à 6 h.) en millimètres	Maximum relevé à 18 h. la veille en degré C	Minimum relevé à 6 h. du matin en degré C	OBSERVATIONS DE 0600 TU ce jour: Pression barométrique à 0 degré C et au niveau de la mer en millibars et dixièmes de millibars	Température de l'air en degré C	VENT: Direction	VENT: Vitesse en nœuds	Caractère du temps (voir légende)	Température du point de rosée en degré C
Tanger	86	1011.8	25	NE	17	○	17		29	16	1015.6	18	ENE	04	○	16
Oujda	460	1009.5	25	WNW	10	○			30	18	1013.5	18	C		◐	10
Port-Lyautey	6	1012.6	25	NW	06	○	22		27	14	1015.2	19	WSW	06	○	18
Touahar	569	1006.1	35	WSW	14	○	13		35	19	1014.8	19	ENE	09	○	15
Rabat	68	1013.2	24	WNW	10	○	18		25	16	1016.2	17	S	06	○	16
Fès	414	1008.9	32	WNW	06	○	15		34	17	1016.3	17	SW	02	○	12
Meknès	549	1009.7	30	NNW	06	○	13		30	16	1016.4	16	C		○	14
Nouasseur	200	1013.8	24	N	10	○	17		28	18	1017.0	18	C		≡	18
Casablanca	55	1014.3	23	NNW	10	◍	21		24	17	1016.5	18	C		○	17
Ifrane (1)	1636		24	NNE	14	◍	11		28	10		10	S	04	○	08
Khouribga (1)	776		26	N	16	○	15		31	14		15	NNE	08	○	14
Safi	25	1013.9	24	N	13	○	19		26	18	1016.3	18	NE	08	◐	17
Kasba-Tadla	504	1007.8	35	SSW	02	○	14		35	18	1015.3	18	S	02	○	13
Midelt (1)	1520															
Mogador	8	1013.8	18	NNE	13	○	18		21	17	1015.1	17	NE	10	○	17
Marrakech	466	1009.1	33	NNW	08	◐	11		34	18	1014.7	18	SW	08	○	14
Agadir	19	1011.9	23	SSE	02	○	17		24	18	1013.3	19	SW	02	◍	17
Ouarzazate (1)	1133		37	SSW	28	○	-07		40	19		20	C		○	-04
Tindouf	451	1004.5	41	NW	02	○			41	23	1007.7	24	NW	08	◍	10
Fort-Trinquet	360	1008.5	34	N	12	○	14		35	16	1010.8	17	N	17	○	15
Colomb-Bechar (1)	770		41	WSW	12	○			42	31		31	NE	16	○	04
Oran	180	1011.7	26	NNW	08	○	20		28	22	1015.0	22	C		◍	20
Porto	103	1017.7	19	NW	10	◍	17	TR	21	10	1018.4	11	C		◐	11
Cap St-Vincent	48	1014.2	20	N	22	○	12		21	15	1017.2	17	N	19	○	17
Lisbonne	70	1015.7	23	NNW	20	○	16		26	16	1018.6	16	NNW	08	◐	14
Ponta Delgada	36															
Angra	31							TR		19	1027.4	19	C		,	17
Horta	61									20	1027.2	20	NNE	10	◍	17
Flores	40									19	1028.5	20	C		◍	16
Funchal	110									18	1020.3	19	N	09	◐	16
Teneriffe	37	1004.8	17	WNW	20	◍	14			20	1016.8	23	NNE	04	◍	16
Cap Juby	5	1016.3	12		10		17			16	1016.3	19	NNW	10	◍	17
Villa Cisneros	6		23	N	20	○	15				1015.3	19	NNE	27	○	17

(1) Pression réduite au niveau de la station.

Prévisions pour la journée du 19 JUILLET 1956

Persistance du beau temps chaud. Ciel généralement clair, à l'exception des régions littorales où les formations brumeuses matinales seront encore abondantes. En haute montagne, légère tendance orageuse l'après-midi.

Vent de Nord à Nord-Ouest modéré.

Température stationnaire.

La mer sera belle, la houle faible 1m.

OBSERVATIONS DES PORTS A 0600 TU

STATIONS	ETAT DE LA MER	ETAT DE LA HOULE: Direction	Hauteur en mètres	Période en sec.	Hauteur maximum depuis 06 la veille
Cap Spartel	Calme	WNW	1		
Mehedya	Calme	W	0,5	06	Stat.0,5m.
Rabat					
Casablanca	Calme	NW	1		
Mazagan	Belle	WNW	1	10	Stat. 1m.
Safi	Belle	NW	1,5	10	1m à 1800TU
Mogador	Agitée	NW	1,5	05	Stat.1,5m.
Agadir					
ENREGISTREUR DE HOULE DE CASABLANCA-LIDO A 1100 TU		NW	1	08	

SONDAGES AÉROLOGIQUES à 0800 TU

De gauche à droite, sous les noms de chaque station : Altitude en m ; direction d'où vient le vent ; vitesse en nœuds

KASBA-TADLA			FES			TOUAHAR			FORT-TRINQUET			RABAT			MARRAKECH			TANGER		
			500	NNW	02				500	N	12	500	NNW	12				500	C	
1000	ENE	03	1000	ESE	08	1000	C		1000	NNW	12	1000	N	23	1000	ESE	03	1000	NNE	14
1500	NE	03	1500	SSE	10	1500	WSW	05	1500	WNW	10	1500	NNE	16	1500	ENE	11	1500	NE	10
2000	ESE	03	2000	WSW	04	2000	SSW	11	2000	WNW	12	2000	NNE	04	2000	SSW	09	2000	NNW	08
2500	SW	09	2500	SSW	16	2500	SSW	24	2500	WSW	12	2500	WSW	12	2500	SW	22	2500	WSW	14
3000	SW	08	3000	SW	33	3000	SSW	24	3000	WSW	12	3000	SSW	17	3000	SW	22	3000	SW	23
3500	SW	13	4000	SW	35	4000	SW	34	4000	SSW	21				4000	SW	42			
			5500	SW	47															

LÉGENDE pour le caractère du temps :

- ○ Ciel clair.
- ◐ Ciel peu nuageux.
- ◍ Ciel nuageux.
- ◉ Ciel couvert.
- ≡ Brouillard.
- = Brume.
- ∞ Brume sèche.
- • Pluie.
- Bruine.
- * Neige.
- Averse de pluie.
- Averse de neige.
- Averse de grêle.
- TR Traces de pluie (moins de 0 mm. 1).
- Orage.
- Eclairs.
- Tempête de sable.
- Poussières ou sable brassés par le vent.
- Tourbillon de poussières ou sable.
- Grains.
- Vent calme.

MINISTÈRE DES TRAVAUX PUBLICS, DES TRANSPORTS ET DU TOURISME
SECRÉTARIAT GÉNÉRAL A L'AVIATION CIVILE ET COMMERCIALE
DIRECTION DE LA MÉTÉOROLOGIE NATIONALE
SERVICE MÉTÉOROLOGIQUE DU MAROC

ANNÉE 1956 N° 20I

BULLETIN QUOTIDIEN DES RENSEIGNEMENTS DU MAROC

PUBLIÉ SOUS LA RESPONSABILITÉ DU DIRECTEUR DU SERVICE MÉTÉOROLOGIQUE DU MAROC

Situation générale à 0600 T.U. le I9 JUILLET I956.

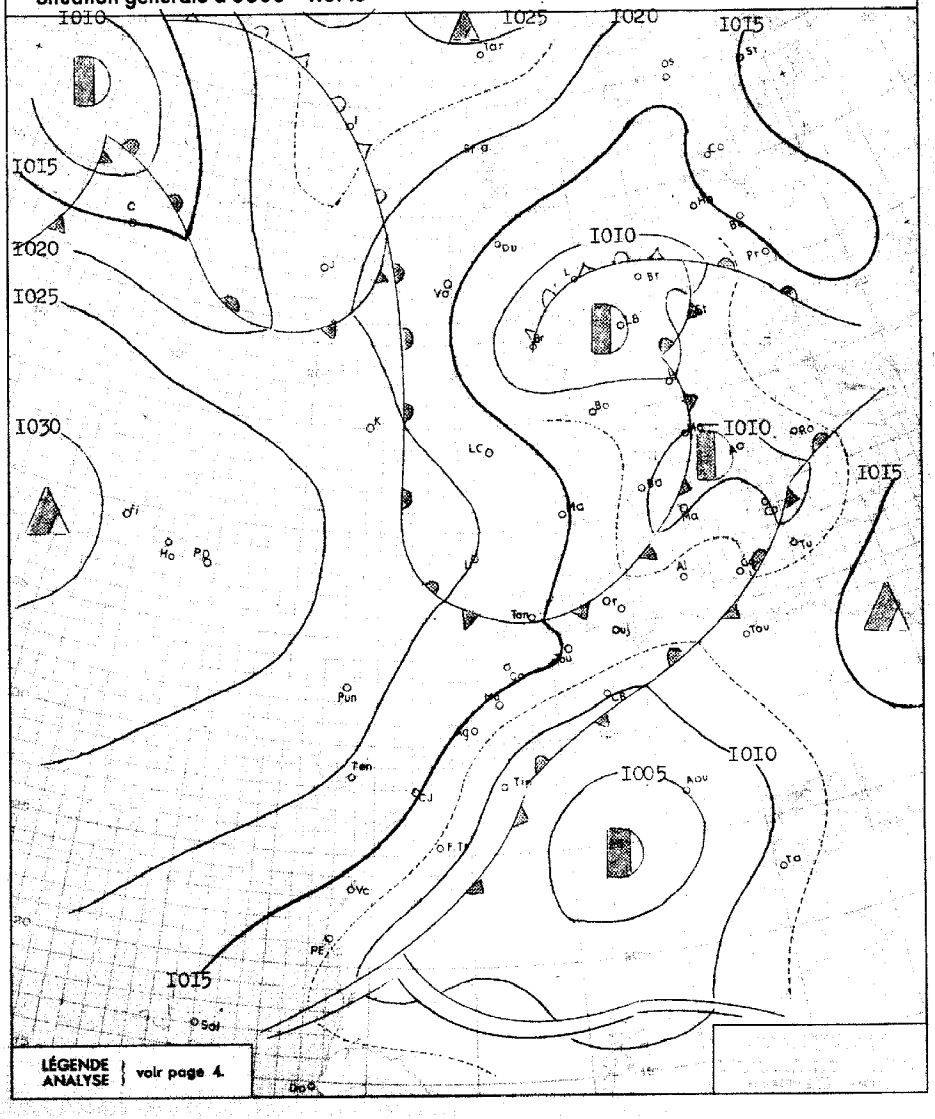

Situation en altitude à 0300 T.U. le I9 JUILLET I956.

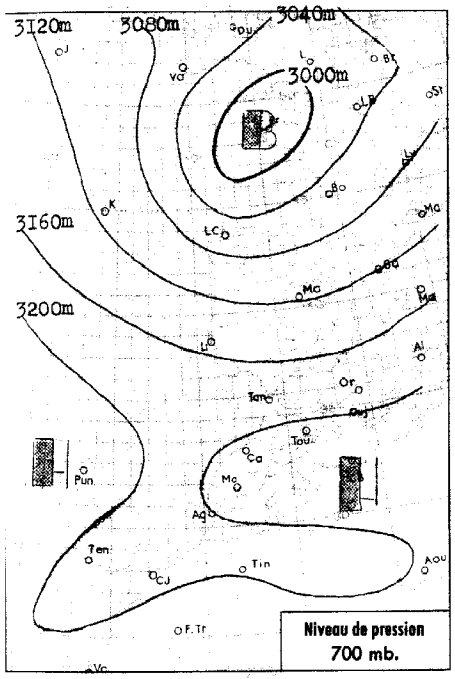

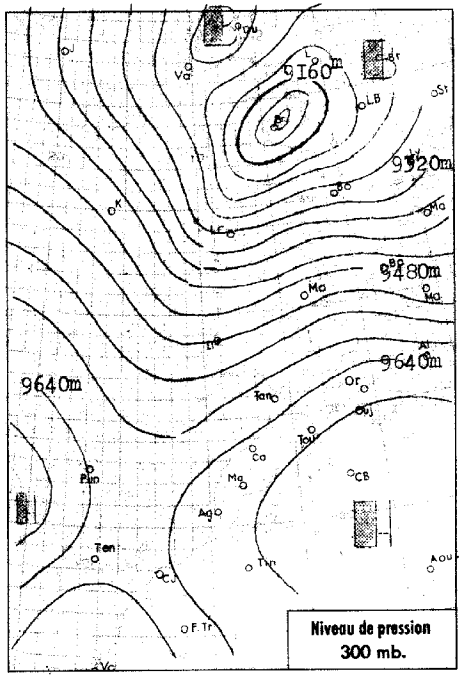

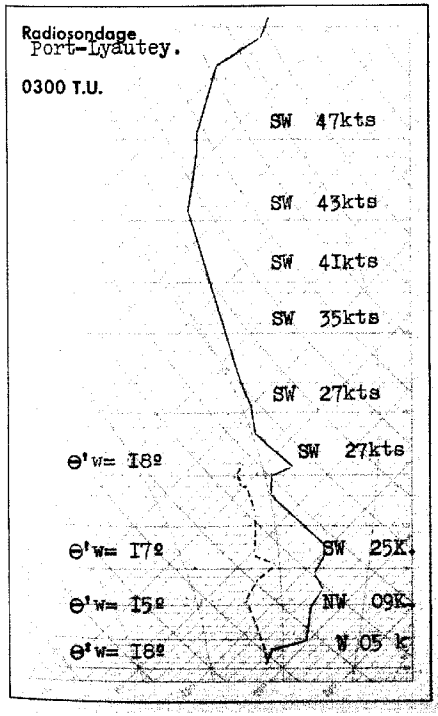

Analyse de la Situation à 0600 T.U.

Flux d'air maritime frais de se. 'eur Nord sur l'ensemble du Maroc.

Le ciel est nuageux par Stratocumulus sur les régions littorales, clair dans l'intérieur du pays.

Vent de Nord a Nord-Est , faible en général, modéré a assez fort de Safi a Mogador.

Température stationnaire ou en faible baisse.

≡V≡

LÉGENDE

- Front chaud en surface
- Front quasi-stationnaire
- Front froid en surface
- Occlusion
- Front intertropical
- A. — anticyclone
- D. — dépression

Les autres lignes sont les isobares au niveau de la mer, cotées en millibars.

BULLETIN MÉTÉOROLOGIQUE DU MAROC

DU 19 JUILLET 1956

STATIONS	ALTITUDE (m) (de la cuvette du baromètre)	OBSERVATIONS DE 1800 TU la veille: Pression barométrique à 0 degré C et au niveau de la mer en millibars et dixièmes de millibars	Température de l'air en degré C	VENT: Direction	VENT: Vitesse en nœuds	Caractère du temps (voir légende)	Température du point de rosée en degré C	Hauteur de pluie tombée dans les 24 h. (de 6 à 6 h.) en millimètres	Maximum relevé à 18 h. la veille en degré C	Minimum relevé à 6 h. du matin en degrés C	OBSERVATIONS DE 0600 TU ce jour: Pression barométrique à 0 degré C et au niveau de la mer en millibars et dixièmes de millibars	Température de l'air en degré C	VENT: Direction	VENT: Vitesse en nœuds	Caractère du temps (voir légende)	Température du point de rosée en degré C
Tanger	86	1015.2	25	WNW	12	○	18		27	18	1016.8	19	N	04	○	12
Oujda	460	1010.9	27	NW	08	○	19		33	18	1013.1	18	C		◐	11
Port-Lyautey	6	1015.8	24	N	14	○	20		26	17	1017.2	17	C		○	17
Touahar	569	1008.7	33	WSW	21	○	14		34	17	1015.6	17	SW	06	○	12
Rabat	68	1016.3	23	NW	16	○	17		25	16	1017.8	17	C		◐	17
Fès	414	1011.4	33	WNW	06	◐	15		34	15	1017.7	15	C		○	11
Meknès	549	1012.7	29	NW	10	○	16		30	14	1017.7	14	WSW	02	○	10
Nouasseur	200	1016.2	24	NE	16	○	17		29	17	1018.3	18	NE	04	◍	17
Casablanca	55	1016.7	23	NNE	12	◐	20		25	19	1017.5	19	C		◍	19
Ifrane (1)	1636		23	NNE	14	○	14		27	10		12	C		○	10
Khouribga (1)	776		27	N	17	○	12		32	14		14	NNE	10	○	13
Safi	25	1015.7	25	NE	17	○	19		29	17	1017.6	19	ENE	13	◍	17
Kasba-Tadla	504	1009.0	35	S	04	◐	14		37	19	1015.6	19	S	02	○	13
Midelt (1)	1520															
Mogador	8	1015.0	19	NNE	19	○	18		21	17	1016.1	17	NNE	15	○	16
Marrakech	466	1009.8	35	C		○	15		35	19	1015.3	19	C		○	14
Agadir	19	1012.4	24	WSW	04	○	18		24	18	1013.5	18	C		○	18
Ouarzazate (1)	1133		37	SSW	20	◐	-06		39	20		20	C		○	02
Tindouf	451	1003.4	43	N	04	◐	03		44	24	1008.8	25	NW	03	◐	10
Port-Trinquet	360	1008.2	36	N	16	○	14		37	19	1011.6	19	NNW	17	○	18
Colomb-Bechar (1)	770		40	ENE	08	○	04		41	31		39	NNE	16	○	02
Oran	180	1012,5	25	NW	10	○	20		29	20	1013.7	22	C		◐	13
Porto	103	1019.1	18	WNW	05	◍	15	01	21	11	1020.1	11	C		◐	11
Cap St-Vincent	48	1017.8	19	NNW	16	○	18		21	14	1018.5	16	N	07	◐	17
Lisbonne	70	1019.0	21	NNW	22	◐	11		23	15	1020.0	15	NNW	08	◐	13
Ponta Delgada	36	1028.0	23	NNE	12	◐	17		24							
Angra	31			NW	10	◍	18		23							
Horta	61	1029.0	22	NE	11	◐	17		23							
Flores	40	1030.8	23	C		◍	17		23		1018.2	13	NW	08	○	12
Funchal	110	1021.1		NE	11	◍				18	1021.9	18	N	11	◐	15
Teneriffe	37									19	1017.6	21	N	02	◐	09
Cap Juby	5									18	1016.3	19	NNW	12	◍	09
Villa Cisneros	6										1014,8	19	NNE	17	◍	18

(1) Pression réduite au niveau de la station.

Prévisions pour la journée du 20 JUILLET 1956.

Beau temps frais sur l'ensemble du Maroc, nuageux le matin sur les régions littorales et dans la soirée sur le relief, clair en plaine.

Vent de Nord à Nord-Est modéré, localement assez fort.

Température en faible baisse.

La mer sera peu agitée, la houle de Nord-Ouest faible 1m à 1.50m. en général, modérée 2m région Mogador.

≡V≡

OBSERVATIONS DES PORTS A 0600 TU

STATIONS	ETAT DE LA MER	ETAT DE LA HOULE: Direction	Hauteur en mètres	Période en sec.	Hauteur maximun depuis 06 la veille
Cap Spartel	Peu agit	WNW	1.50		
Mehedya					
Rabat					
Casablanca	Calme	NW	1		
Mazagan					
Safi					
Mogador	Agitée	NW	1.50	04	2m à 1800 TU.
Agadir	Belle	WNW	1.50	10	Stat. 1.50m.
ENREGISTREUR DE HOULE DE CASABLANCA-LIDO A 1100 TU					

SONDAGES AÉROLOGIQUES à 0800 TU

De gauche à droite, sous les noms de chaque station : Altitude en m. ; direction d'où vient le vent ; vitesse en nœuds.

FES			RABAT			TANGER			MARRAKECH			KASBA-TADLA			FORT-TRINQUET		
500	NNW	04	500	NNE	15	500	NW	08							500	NNW	33
1000	W	06	1000	NE	10	1000	WNW	17	1000	C		1000	SSW	02	1000	NNW	29
1500	NNE	04	1500	N	10	1500	WNW	21	1500	ENE	06	1500	ENE	03	1500	WNW	21
2000	WSW	06	2000	NW	06	2000	WNW	17	2000	ENE	11	2000	NNE	04	2000	WNW	07
2500	SSW	14	2500	WSW	17	2500	WSW	17	2500	SSW	21	2500	SE	06	2500		
3000	SSW	21	3000	SSW	21	3000	WSW	25	3000	SW	20	3000	SSW	06	3000	W	10
4000	SSW	23	4000	SSW	41				4000	SSW	29	4000	SSW	10			
5500	SW	33							5500	SSW	38	5500	SSW	11			

LÉGENDE pour le caractère du temps :

- ○ Ciel clair.
- ◐ Ciel peu nuageux.
- ◍ Ciel nuageux.
- ◍ Ciel couvert.
- ≡ Brouillard.
- = Brume.
- ∞ Brume sèche.
- • Pluie.
- Bruine.
- * Neige.
- Averse de pluie.
- Averse de neige.
- Averse de grêle.
- TR Traces de pluie (moins de 0 mm. 1).
- Orage.
- Eclairs.
- Tempête de sable.
- Poussières ou sable brassés par le vent.
- Tourbillon de poussières ou sable.
- Grains.
- C Vent calme.

MINISTÈRE DES TRAVAUX PUBLICS, DES TRANSPORTS ET DU TOURISME
SECRÉTARIAT GÉNÉRAL A L'AVIATION CIVILE ET COMMERCIALE
DIRECTION DE LA MÉTÉOROLOGIE NATIONALE
SERVICE MÉTÉOROLOGIQUE DU MAROC

ANNÉE 1956 N° 202.

BULLETIN QUOTIDIEN DES RENSEIGNEMENTS DU MAROC

PUBLIÉ SOUS LA RESPONSABILITÉ DU DIRECTEUR DU SERVICE MÉTÉOROLOGIQUE DU MAROC

Situation générale à 0600 T.U. le 20 JUILLET 1956.

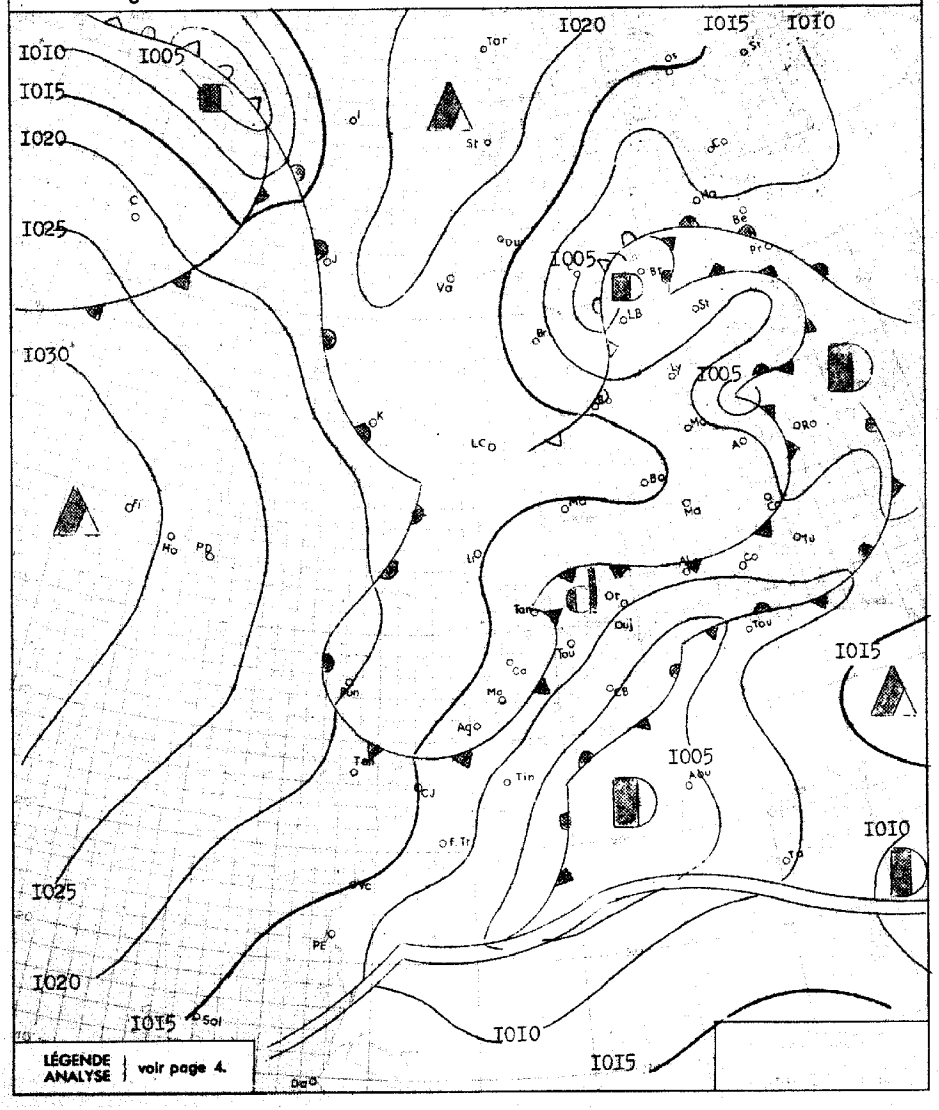

Situation en altitude à 0300 T.U. le 20 JUILLET 1956.

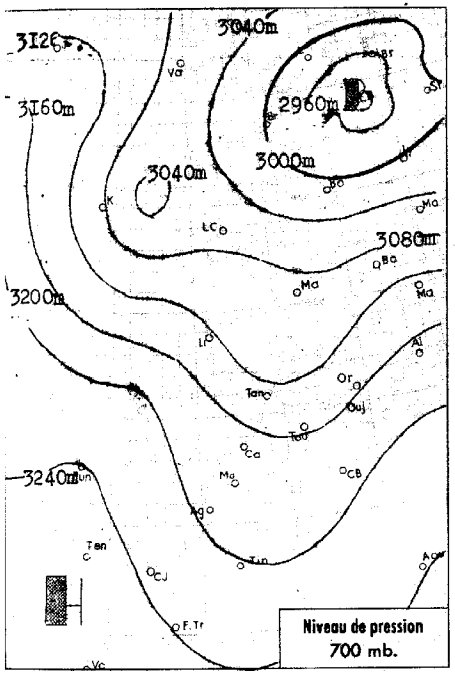

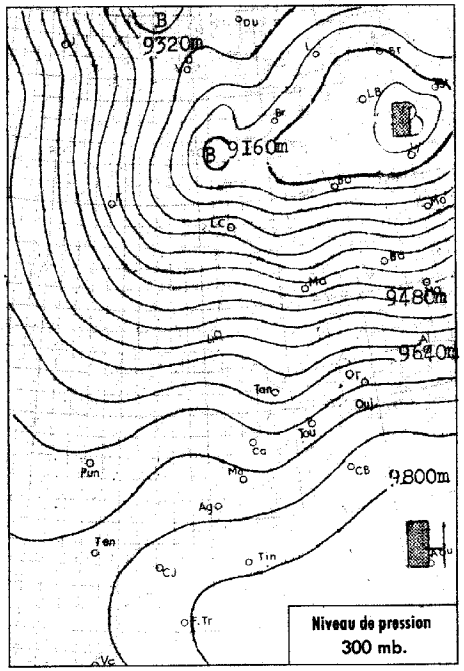

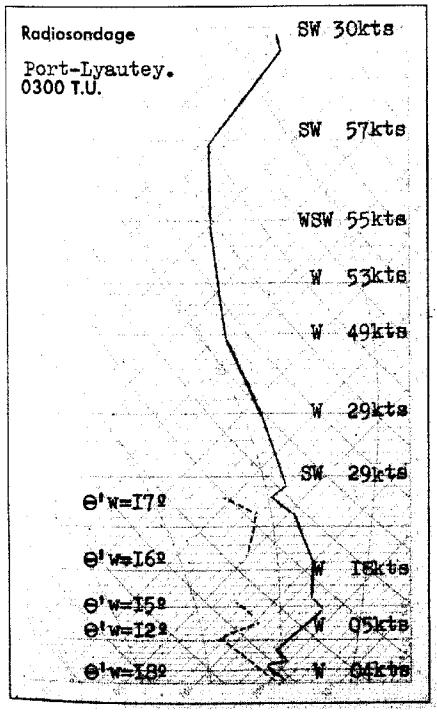

Analyse de la Situation à 0600 T.U.

Le Maroc reste soumis à un flux maritime frais de secteur Nord.

Le ciel est clair dans l'interieur du pays, trés nuageux sur les côtes par stratocumulus.

Vent variable faible.

température en légère baisse.

-oOo-

LÉGENDE

- Front chaud en surface
- Front quasi-stationnaire
- Front froid en surface
- Occlusion
- Front intertropical
- A. — anticyclone
- D. — dépression

Les autres lignes sont les isobares au niveau de la mer, cotées en millibars.

BULLETIN MÉTÉOROLOGIQUE DU MAROC

DU 20 JUILLET 1956.

STATIONS	ALTITUDE (m) (de la cuvette du baromètre)	OBSERVATIONS DE 1800 TU la veille: Pression barométrique à 0 degré C et au niveau de la mer en millibars et dixièmes de millibars	Température de l'air en degré C	VENT: Direction	VENT: Vitesse en nœuds	Caractère du temps (voir légende)	Température du point de rosée en degré C	Hauteur de pluie tombée dans les 24 h. (de 6 à 6 h.) en millimètres	Maximum relevé à 18 h. la veille en degré C	Minimum relevé à 6 h. du matin en degrés C	OBSERVATIONS DE 0600 TU ce jour: Pression barométrique à 0 degré C et au niveau de la mer en millibars et dixièmes de millibars	Température de l'air en degré C	VENT: Direction	VENT: Vitesse en nœuds	Caractère du temps (voir légende)	Température du point de rosée en degré C
Tanger	86	1014.7	24	WNW	14	○	16		25	17	1013.2	17	S	14	◐	15
Oujda	460	1008.6	27	NNW	08	⦶	05		32	13	1009.9	19	C		⦶	19
Port-Lyautey	6	1015.6	23	NNW	12	○	18		24	15	1014.0	16	C		⦶	16
Touahar	569	1008.6	30	WSW	23	◐	09		31	15	1012.4	15	WSW	15	○	11
Rabat	68	1016.1	22	WNW	14	○	15		24	15	1014.0	16	C		⦶	15
Fès	414	1012.1	28	WNW	06	◐	12		31	12	1014.8	12	C		○	10
Meknès	549	1013.4	25	NW	10	○	08		27	12	1014.9	12	C		○	12
Nouasseur	200	1016.3	22	NE	10	○	15		25	13	1015.3	13	C		○	13
Casablanca	55	1016.6	22	N	12	◐	18		24	17	1014.8	17	C		◐	16
Ifrane (1)	1636		20	NNE	10	◐	11		24	10		11	C		○	08
Khouribga (1)	776		24	N	16	◐	13		29	11		12	NNE	10	=	11
Safi	25	1015.5	24	SSW	18	○	14		28	14	1015.2	15	ENE	04	○	xx
Kasba-Tadla	504	1008.7	33	N	06	◐	10		35	16	1013.5	16	W	04	○	11
Midelt (1)	1520															
Mogador	8	1014.5	19	NNE	18	○	18		20	17	1014.5	17	NNE	10	○	17
Marrakech	466	1009.6	32	ENE	04	○	15		33	16	1013.7	16	C		○	15
Agadir	19	1010.3	24	C		○	18		24	16	1011.5	18	ENE	04	⦶	16
Ouarzazate (1)	1133		37	S	22	◐	02		40	19		19	C		○	06
Tindouf	451	1003.4	41	NW	06	○	xx		43	18	1006.6	19	W	08	○	12
Fort-Trinquet	360	1007.9	35	NNW	20	○	10		35	16	1011.5	16	N	14	○	15
Colomb-Bechar (1)	770		40	S	22	⦶	08		42	25		26	NNW	06	○	09
Oran	180									20	1010.9	21	C		⦶	10
Porto	103									10	1017.9	12	NNE	04	◐	xx
Cap St-Vincent	48	1016.7	19	N	23	○	xx		xx	14	1014.4	15	N	12	○	15
Lisbonne	70	1018.0	21	NNW	18	◐	11		23	15	1015.7	15	NNW	20	⦶	12
Ponta Delgada	36	1028.1	24	NNE	14	⦶	18	02	24	[illegible]	1027.5	20	N	16	⦶	19
Angra	31	1030.2	22	NNW	13	⦶	19	TR	24	12	1029.6	21	NNW	10	,	19
Horta	61	1030.7	23	WNW	15	○	19	TR	24	20	1029.8	21	NNE	15	⦶	18
Flores	40									21	1032.2	22	xxx	xx	x	19
Funchal	110									18	1019.4	18	NNW	09	◐	16
Teneriffe	37	1017.8	27	N	08	○	15		29	18	1017.2	20	N	04	⦶	15
Cap Juby	5	1016.3	22	NNW	12	⦶	19		23	18	1015.7	19	NNW	12	⦶	16
Villa Cisneros	6	1014.1	23	NNE	27	○	19		xx	xx	1014.7	19	NNE	02	⦶	17

(1) Pression réduite au niveau de la station.

Prévisions pour la journée du 21 JUILLET 1956.

Beau temps relativement frais sur l'ensemble du Maroc.

Ciel nuageux le matin sur le littoral et l'aprés-midi sur le relief, clair en plaine .

Vent de secteur Nord modéré, localement assez fort .

Température sans grand changement.

La mer sera peu agitée, la houle de Nord-Ouest faible 2m .

-o⦶o-

OBSERVATIONS DES PORTS A 0600 TU

STATIONS	ETAT DE LA MER	ETAT DE LA HOULE: Direction	Hauteur en mètres	Période en sec.	Hauteur maximun depuis 06 la veille
Cap Spartel					
Mehedya	Belle	W	I	08	Stat. Im
Rabat					
Casablanca	Belle	NW	I,50		
Mazagan	Peu agit.	WNW	I	10	Stat. Im
Safi	Belle	NW	I	10	0.50 à 1800TU
Mogador	Peu agit.	NW	I,50	05	2m à 1800 TU
Agadir	Calme	WNW	0.50	10	Stat. 0.50m
ENREGISTREUR DE HOULE DE CASABLANCA-LIDO A 1100 TU		NW	I.50	08	

SONDAGES AÉROLOGIQUES à 0800 TU

De gauche à droite, sous les noms de chaque station : Altitude en m. ; direction d'où vient le vent ; vitesse en nœuds.

FES			KASBA-TADLA			MARRAKECH			TINDOUF			FORT-TRINQUET			TOUAHAR			TANGER		
500	WSW	02										500	N	20						
1000	C	–	1000	SW	06	1000	WNW	03	1000	WNW	39	1000	N	20	1000	WSW	11	1000	NNW	16
1500	NNW	02	1500	ESE	01	1500	NNE	06	1500	WSW	29	1500	N	18	1500	WSW	08	1500	NW	10
2000	WSW	06	2000	NNE	03	2000	ENE	12	2000	WSW	29	2000	NW	24	2000	WSW	06	2000	WSW	10
2500	W	04	2500	ENE	03	2500	ENE	15	2500	WSW	35	2500	WNW	24	2500	S	05	2500	W	08
3000	SSW	10	3000	SSE	06	3000	WSW	04	3000	WSW	23	3000	WNW	24	3000	SSW	19	3000	WSW	12
4000	SSW	31	4000	SSW	17	4000	SSW	25	4000	WSW	21									
5500	SW	27	5500	SSW	16				4500	WSW	21									

LÉGENDE pour le caractère du temps :

- ○ Ciel clair.
- ◐ Ciel peu nuageux.
- ⦶ Ciel nuageux.
- ◐ Ciel couvert.
- ≡ Brouillard.
- = Brume.
- ∞ Brume sèche.
- • Pluie.
- , Bruine.
- * Neige.
- ∇ Averse de pluie.
- ∇ Averse de neige.
- ∇ Averse de grêle.
- TR Traces de pluie (moins de 0 mm. 1).
- Orage.
- < Eclairs.
- Tempête de sable.
- Poussières ou sable brassés par le vent.
- Tourbillon de poussières ou sable.
- V Grains.
- C Vent calme.

MINISTÈRE DES TRAVAUX PUBLICS, DES TRANSPORTS ET DU TOURISME
SECRÉTARIAT GÉNÉRAL A L'AVIATION CIVILE ET COMMERCIALE
DIRECTION DE LA MÉTÉOROLOGIE NATIONALE
SERVICE MÉTÉOROLOGIQUE DU MAROC

ANNÉE 1956 N° 203

BULLETIN QUOTIDIEN DES RENSEIGNEMENTS DU MAROC

PUBLIÉ SOUS LA RESPONSABILITÉ DU DIRECTEUR DU SERVICE MÉTÉOROLOGIQUE DU MAROC

Situation générale à 0600 T.U. le 2I JUILLET I956.

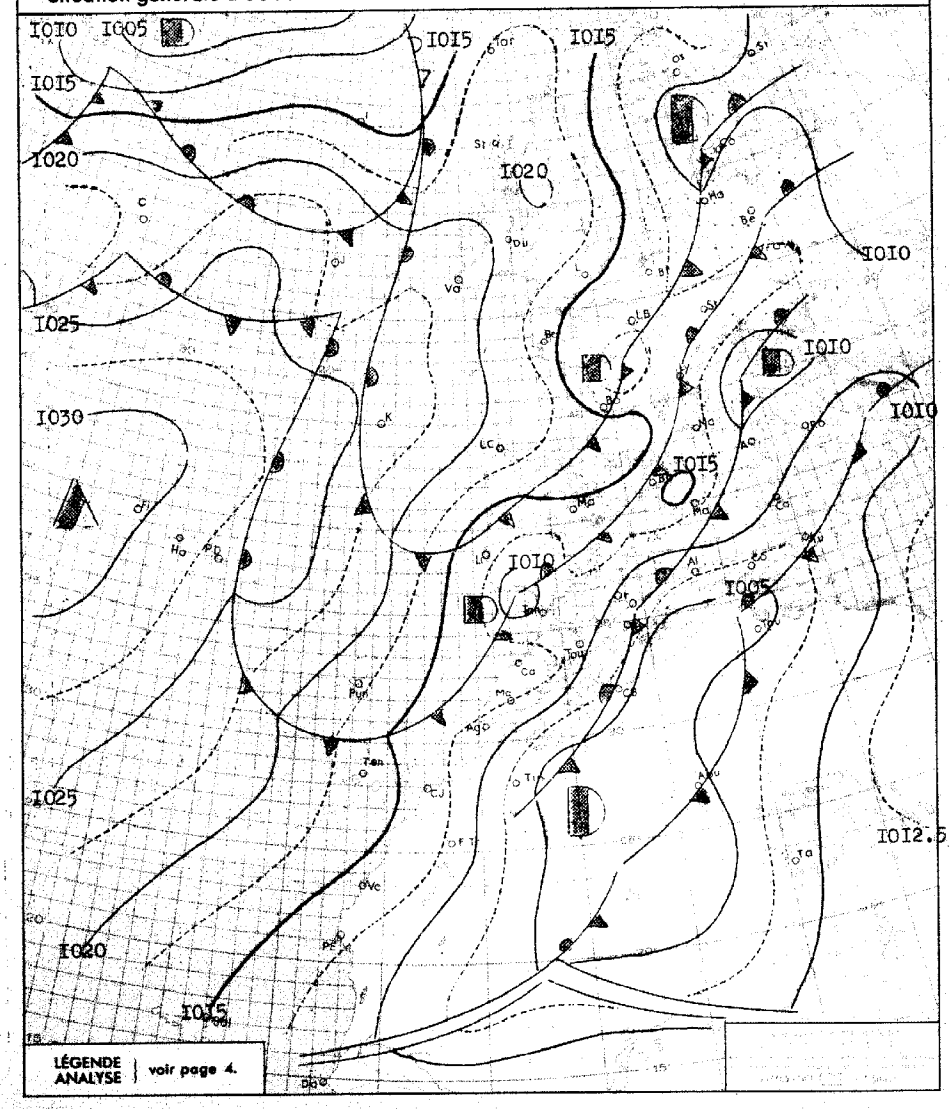

Situation en altitude à 0300 T.U. le 2I JUILLET I956.

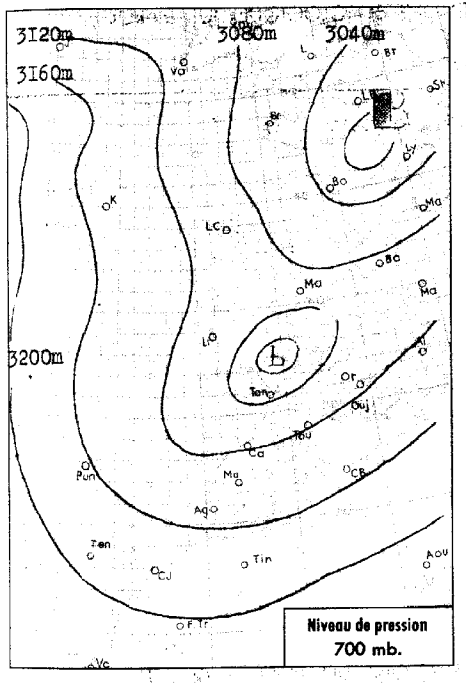

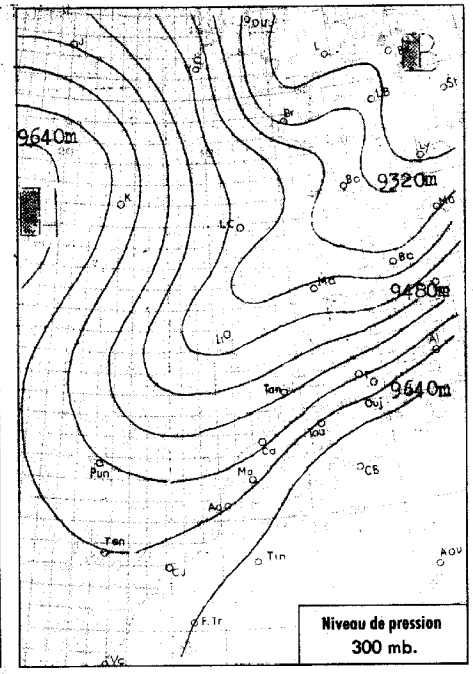

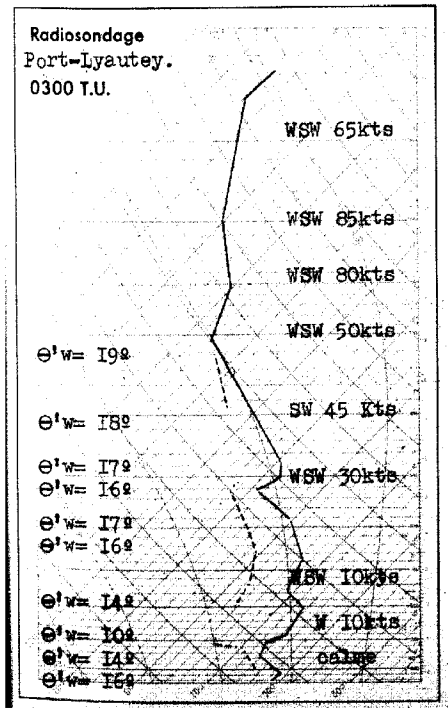

Analyse de la Situation à 0600 T.U.

Peu d'évolution au Maroc qui;reste soumis a un flux d'air maritime frais de secteur Nord.

Passages nuageux type Stratocumulus sur le Maroc Occidental et principalement les régions littorales.Beau temps clair sur l'Oriental.

Vent variable faible,secteur Nord dominant.

Température sans changement.

≡V≡

LÉGENDE

- Front chaud en surface
- Front quasi-stationnaire
- Front froid en surface
- Occlusion
- Front intertropical
- A. — anticyclone
- D. — dépression

Les autres lignes sont les isobares au niveau de la mer, cotées en millibars.

BULLETIN MÉTÉOROLOGIQUE DU MAROC

DU 21 JUILLET 1956.

STATIONS	ALTITUDE (m) (de la cuvette du baromètre)	OBSERVATIONS DE 1800 TU la veille: Pression barométrique à 0 degré C et au niveau de la mer en millibars et dixièmes de millibars	Température de l'air en degré C	VENT: Direction	VENT: Vitesse en nœuds	Caractère du temps (voir légende)	Température du point de rosée en degré C	Hauteur de pluie tombée dans les 24 h. (de 6 à 6 h.) en millimètres	Maximum relevé à 18 h. la veille en degré C	Minimum relevé à 6 h. du matin en degrés C	OBSERVATIONS DE 0600 TU ce jour: Pression barométrique à 0 degré C et au niveau de la mer en millibars et dixièmes de millibars	Température de l'air en degré C	VENT: Direction	VENT: Vitesse en nœuds	Caractère du temps (voir légende)	Température du point de rosée en degré C
Tanger	86	1010.4	23	WNW	10	○	17		25	15	1011.5	16	SSW	12	○	14
Oujda	460	1006.6	20	NW	08	○	13		32	16	1009.3	16	C		○	16
Port-Lyautey	6	1011.1	24	NW	08	○	19		25	15	1011.7	15	WSW	04	○	15
Touahar	569	1004.5	29	WSW	20	○	09		30	15	1010.7	15	WSW	08	○	10
Rabat	68	1011.5	21	WNW	12	◐	16		25	14	1012.5	14	SSW	06	○	13
Fès	414	1007.7	29	WNW	08	○	09		30	12	1012.7	13	C		○	11
Meknès	549	1008.8	25	NW	10	○	12		27	14	1012.5	14	NW	02	○	14
Nouasseur	200	1012.5	21	NE	08	◐	15		26	12	1013.8	12	NW	04	○	10
Casablanca	55	1012.4	21	NNW	12	◐	18		24	16	1012.8	16	S	02	○	15
Ifrane (1)	1636		19	N	12	○	09		23	09		12	C		○	09
Khouribga (1)	776		24	N	14	○	15		27	10		11	NNE	06	○	10
Safi	25	1012.7	22	N	14	○	14		25	13	1013.5	15	C		◐	13
Kasba-Tadla	504	1005.3	32	W	04	○	12		32	15	1012.8	15	W	04	○	12
Midelt (1)	1520															
Mogador	8	1012.5	19	N	10	○	18		20	16	1013.3	16	NE	05	○	15
Marrakech	466	1006.9	30	NNW	07	○	13		30	15	1012.6	15	NW	05	◐	13
Agadir	19	1008.4	25	W	04	○	17		26	17	1011.1	17	C		○	15
Ouarzazate (1)	1133		36	SSE	20	○	02		39	19		19	C		○	06
Tindouf	451	1002.2	35	W	14	○	04		38	16	1007.1	16	W	12	○	11
Fort-Trinquet	360	1008.9	31	N	18	○	15		33	16	1011.6	16	N	16	○	13
Colomb-Bechar (1)	770									25		26	SSW	06	○	03
Oran	180	1007.1	24	NNW	08	○	21		32	20	1009.4	21	C		◐	19
Porto	103	1013.7	20	N	14	○	14		21							
Cap St-Vincent	48	1012.1	19	N	19	○	18		19							
Lisbonne	70	1012.4	20	NW	25	○	11		23							
Ponta Delgada	36	1025.9	20	NNW	20	◐	19	TR	24							
Angra	31															
Horta	61	1021.9	20	NNE	21	◐	19	TR	23							
Flores	40															
Funchal	110	1017.5	22	N	12	◐	18		23							
Teneriffe	37									21	1014.7	21	NNE	04	◐	14
Cap Juby	5	1014.4	21	NNW	14	○	18			18	1014.6	17	NW	08	◐	16
Villa Cisneros	6	1014.3	22	N	15	○	20				1014.6	17	N	14	◐	17

(1) Pression réduite au niveau de la station.

SONDAGES AÉROLOGIQUES à 0800 TU

De gauche à droite, sous les noms de chaque station : Altitude en m. ; direction d'où vient le vent ; vitesse en nœuds

FES			MOGADOR			RABAT			AGADIR			TANGER			MARRAKECH			FORT-TRINQUET		
500	C		500	NNE	25	500	WSW	12	500	E	08	500	SSW	14				500	N	19
1000	ESE	02	1000	NNE	21	1000	N	06	1000	ENE	04	1000	SE	04	1000	SE	04	1000	N	28
1500	SSE	04	1500	NNW	18	1500	NNW	06	1500	N	17	1500	WSW	06	1500	ENE	09	1500	NNW	17
2000	WSW	06	2000	NNE	16	2000	NW	10	2000	N	19	2000	NNE	02	2000	ENE	10	2000	NW	10
2500	W	08	2500	N	13	2500	WNW	14	2500	NNW	16	2500	NNW	04	2500	ENE	06			
3000	WNW	06	3000	NNW	19	3000	W	08	3000	NW	14				3000	NNW	05			
4000	SW	21	4000	NW	12	4000	WSW	17							4000	NW	12			
5500	SSW	33													5500	WSW	22			

Prévisions pour la journée du 22 JUILLET 1956.

Alternance sur le Maroc de Occidental de ciel nuageux et d'éclaircies marquées. Ciel clair sur l'Oriental.

Vent de secteur Nord modéré.

Température sans changement.

La mer sera peu agitée, la houle faible de Nord-Nord-Ouest 1 à 2m.

≡V≡

OBSERVATIONS DES PORTS A 0600 TU

STATIONS	ETAT DE LA MER	ETAT DE LA HOULE: Direction	Hauteur en mètres	Période en sec.	Hauteur maximun depuis 06 la veille
Cap Spartel	Peu agit	WNW	1.50		
Mehedya	Belle	W	1	08	Stat. 1m.
Rabat					
Casablanca	Calme	NW	1		
Mazagan	Peu agit	WNW	1	10	Stat. 1m.
Safi	Belle	NW	1	08	1m à 1800 TU.
Mogador	Belle	NW	1	04	1.50m à 1800
Agadir	Calme	WNW	0.50	08	1m à 1800 TU.
ENREGISTREUR DE HOULE DE CASABLANCA-LIDO A 1100 TU		NW	1	08	

LÉGENDE pour le caractère du temps :

- ○ Ciel clair.
- ◐ Ciel peu nuageux.
- ◍ Ciel nuageux.
- ◉ Ciel couvert.
- ≡ Brouillard.
- = Brume.
- ∞ Brume sèche.
- • Pluie.
- ⁹ Bruine.
- * Neige.
- ∇ Averse de pluie.
- ∇ Averse de neige.
- ∇ Averse de grêle.
- TR Traces de pluie (moins de 0 mm. 1).
- Orage.
- Eclairs.
- Tempête de sable.
- Poussières ou sable brassés par le vent.
- Tourbillon de poussières ou sable.
- Grains.
- ☾ Vent calme.

MINISTÈRE DES TRAVAUX PUBLICS, DES TRANSPORTS ET DU TOURISME
SECRÉTARIAT GÉNÉRAL A L'AVIATION CIVILE ET COMMERCIALE
DIRECTION DE LA MÉTÉOROLOGIE NATIONALE
SERVICE MÉTÉOROLOGIQUE DU MAROC

ANNÉE 1956 N° 204,

BULLETIN QUOTIDIEN DES RENSEIGNEMENTS DU MAROC

PUBLIÉ SOUS LA RESPONSABILITÉ DU DIRECTEUR DU SERVICE MÉTÉOROLOGIQUE DU MAROC

Situation générale à 0600 T.U. le 22 JUILLET 1956.

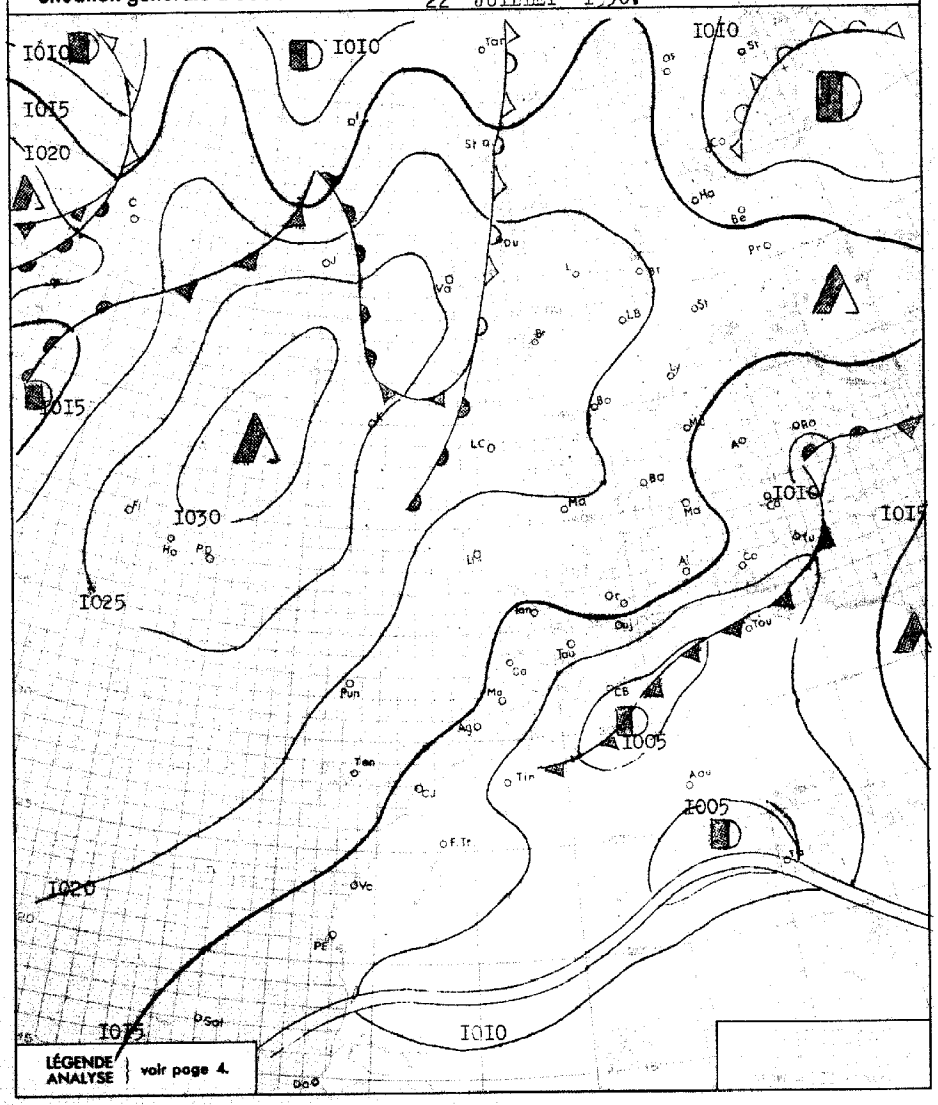

Situation en altitude à 0300 T.U. le 22 JUILLET 1956.

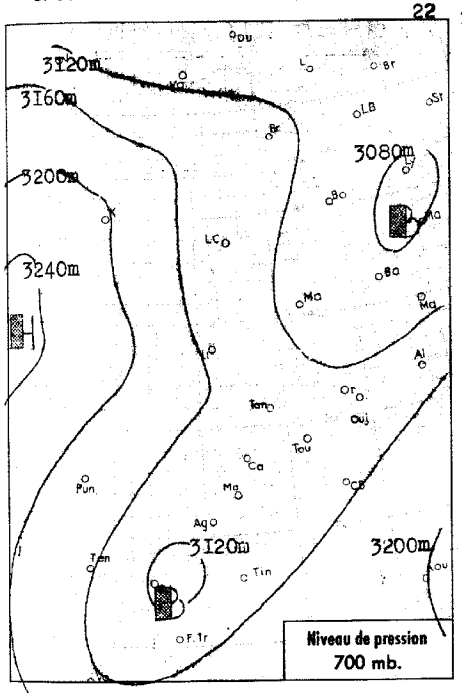

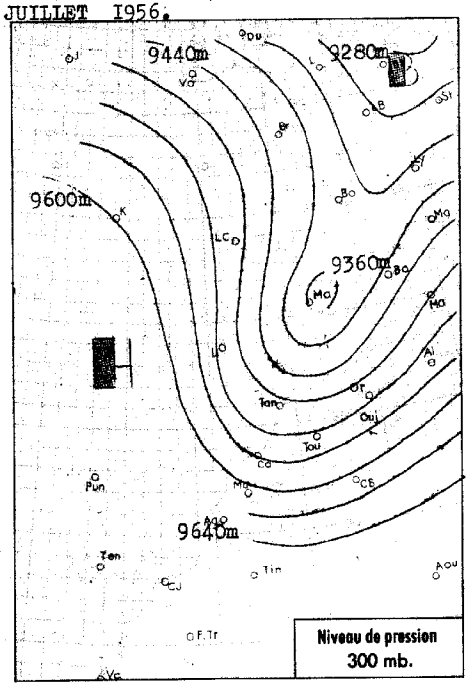

Radiosondage
0300 T.U.
Pont-Ivautey.

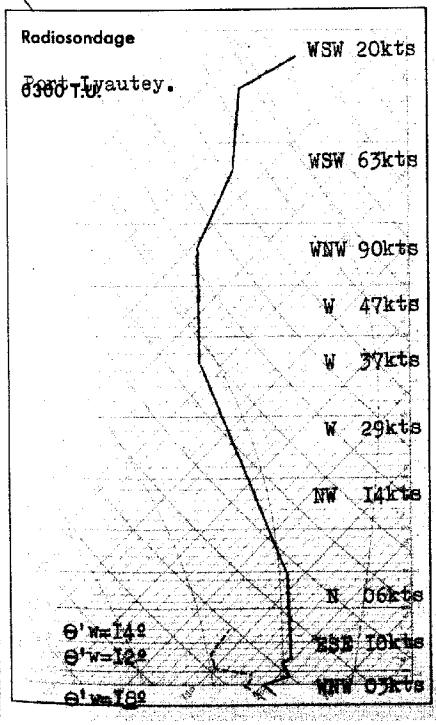

Analyse de la Situation à 0600 T.U.

La hausse des pressions sur l'Europe Occidentale détermine sur le Maroc l'établissement progressif d'un régime d'Est chaud et sec .

Le ciel est clair sur l'ensemble du pays.

Vent variable faible, Nord-Est dominant.

Température en légère hausse .

-oOo-

LÉGENDE

- Front chaud en surface
- Front quasi-stationnaire
- Front froid en surface
- Occlusion
- Front intertropical
- A. — anticyclone
- D. — dépression

Les autres lignes sont les isobares au niveau de la mer, cotées en millibars.

BULLETIN METEOROLOGIQUE DU MAROC

DU 22 JUILLET 1956.

STATIONS	ALTITUDE (m) (de la cuvette du baromètre)	OBSERVATIONS DE 1800 TU la veille: Pression barométrique à 0 degré C et au niveau de la mer en millibars et dixièmes de millibars	Température de l'air en degré C	VENT: Direction	VENT: Vitesse en nœuds	Caractère du temps (voir légende)	Température du point de rosée en degré C	Hauteur de pluie tombée dans les 24 h. (de 6 à 6 h.) en millimètres	Maximum relevé à 18 h. la veille en degré C	Minimum relevé à 6 h. du matin en degrés C	OBSERVATIONS DE 0600 TU ce jour: Pression barométrique à 0 degré C et au niveau de la mer en millibars et dixièmes de millibars	Température de l'air en degré C	VENT: Direction	VENT: Vitesse en nœuds	Caractère du temps (voir légende)	Température du point de rosée en degré C
Tanger	86	1013.5	24	NW	08	○	18		25	20	1014.7	20	NE	14	○	18
Oujda	460	1019.1	24	NNW	08	○	18		28	16	1014.5	17	C		≡	16
Port-Lyautey	6	1013.2	24	NW	08	○	20		24	16	1013.9	16	C		◐	16
Touahar	569	1008.0	28	WSW	17	○	12		28	19	1012.4	19	ENE	26	○	15
Rabat	68	1013.6	22	WNW	12	○	16		23	14	1014.2	17	NE	02	◐	16
Fès	414	1010.2	28	WNW	04	○	10		28	16	1013.9	17	C		○	14
Meknès	549	1010.6	25	NNW	08	○	10		26	15	1014.2	15	ESE	06	○	11
Nouasseur	200	1013.5	22	N	10	○	15		26	15	1014.6	15	C		○	15
Casablanca	55	1014.0	22	N	08	◐	19		23	15	1014.4	16	C		○	16
Ifrane (1)	1636		19	N	10	○	11		21							
Khouribga (1)	776		25	N	14	○	12		27	13		14	NNE	06	○	11
Safi	25	1013.3	23	N	16	○	15		25							
Kasba-Tadla	504	1008.0	31	W	04	○	12		31	17	1012.6	17	E	02	○	11
Midelt (1)	1520															
Mogador	8	1013.0	19	NNE	12	○	18		20	16	1012.9	16	NNE	08	○	16
Marrakech	466	1008.4	29	NE	04	○	12		30	18	1012.1	18	C		○	13
Agadir	19	1009.2	26	SSE	04	○	17		26	15	1011.7	15	C		○	13
Ouarzazate (1)	1133		34	SSW	20	○	00		35							
Tindouf	451	1003.0	36	W	08	○	03		37	16	1009.4	16	W	08	○	10
Fort-Trinquet	360	1007.7	32	N	14	○	21		33	15	1012.3	16	N	12	○	13
Colomb-Bechar (1)	770		38	WSW	24	○	10			21		22	N	04	○	13
Oran	180	1011.6	24	NNW	08	◐	21		28	20	1015.4	20	C		◐	18
Porto	103	1015.8	24	N	05	○	16		25							
Cap St-Vincent	48	1012.6	20	N	12	○	19		21	14	1015.2	17	X	10	○	16
Lisbonne	70	1013.6	25	NW	22	○	13		28	18	1016.3	18	NNW	14	○	13
Ponta Delgada	36	1025.7	22	NNE	16	▽	18	TR	24							
Angra	31	1028.4		NNE	05	,	19	TR	24							
Horta	61															
Flores	40	1030.1	24	E	03	◐	20		24							
Funchal	110	1017.2	23	NE	09	◐	19		24	16	1018.1	17	N	11	○	14
Teneriffe	37															
Cap Juby	5															
Villa Cisneros	6															

(1) Pression réduite au niveau de la station.

SONDAGES AÉROLOGIQUES à 0800 TU

De gauche à droite, sous les noms de chaque station : Altitude en m. ; direction d'où vient le vent ; vitesse en nœuds.

TANGER			FES			MARRAKECH			KASBA-TADLA			AGADIR			RABAT			MOGADOR		
500	SSW	19	500	ENE	10							500	SSW	04	500	NE	10	500	NNE	25
1000	ENE	19	1000	ESE	19	1000	E	07	1000	ESE	02	1000	ESE	04	1000	ENE	19	1000	NE	22
1500	ENE	16	1500	ENE	17	1500	ENE	16	1500	ENE	04	1500	SE	04	1500	ENE	10	1500	NNE	23
2000	NE	16	2000	ENE	08	2000	ENE	17	2000	NE	05	2000	ESE	08	2000	NNE	06	2000	NE	23
2500	NNE	14	2500	ENE	06	2500	ESE	09	2500	E	06	2500	S	04	2500	NNW	06			
3000	N	10	3000	SSW	04	3000	SSE	02	3000	SSE	02	3000	SSW	10	3000	ENE	10			
4000	WNW	14	4000	WSW	10	4000	SSW	11	4000	SW	06				4000	NNE	08			
5500	WNW	18	5500	WNW	14	5500	WNW	11												

Prévisions pour la journée du 23 JUILLET 1956.

Beau temps clair et chaud sur l'ensemble du Maroc.

Les brumes matinales seront nombreuses sur les côtes, tandis qu'une faible instabilité orageuse se développera en haute montagne l'aprés-midi.

Vent de secteur Est modéré. Température en hausse.

La mer sera belle, la houle faible Im.

-o◐o-

OBSERVATIONS DES PORTS A 0600 TU

STATIONS	ETAT DE LA MER	ETAT DE LA HOULE: Direction	Hauteur en mètres	Période en sec.	Hauteur maximum depuis 06 la veille
Cap Spartel	Agitée	W	xx	xx	
Mehedya	Agitée	W	I	08	Stat. Im
Rabat					
Casablanca	Calme	NW	I	xx	Stat. Im
Mazagan					
Safi	Peu agit.	NW	I.50	04	Stat. I.50m
Mogador					
Agadir					
ENREGISTREUR DE HOULE DE CASABLANCA-LIDO A 1100 TU		NW	I	08	

LÉGENDE pour le caractère du temps :

- ○ Ciel clair.
- ◐ Ciel peu nuageux.
- ◐ Ciel nuageux.
- ◐ Ciel couvert.
- ≡ Brouillard.
- = Brume.
- ∞ Brume sèche.
- • Pluie.
- , Bruine.
- * Neige.
- ▽ Averse de pluie.
- ▽ Averse de neige.
- ▽ Averse de grêle.
- TR Traces de pluie (moins de 0 mm. 1).
- Orage.
- Eclairs.
- Tempête de sable.
- Poussières ou sable brassés par le vent.
- Tourbillon de poussières ou sable.
- Grains.
- C Vent calme.

Situation en altitude à 0300 T.U. le 23 JUILLET 1956

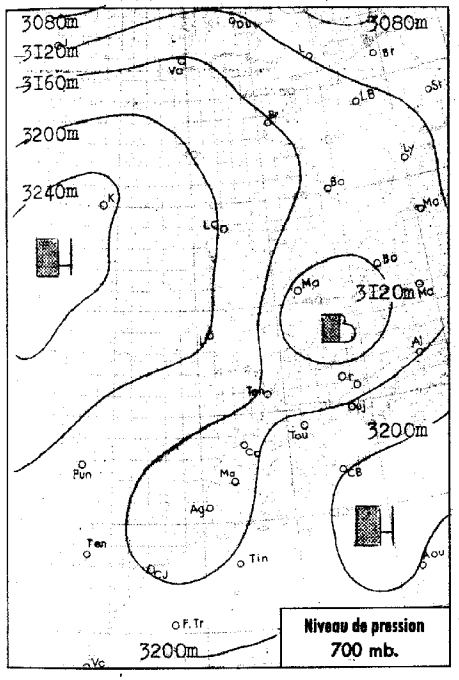

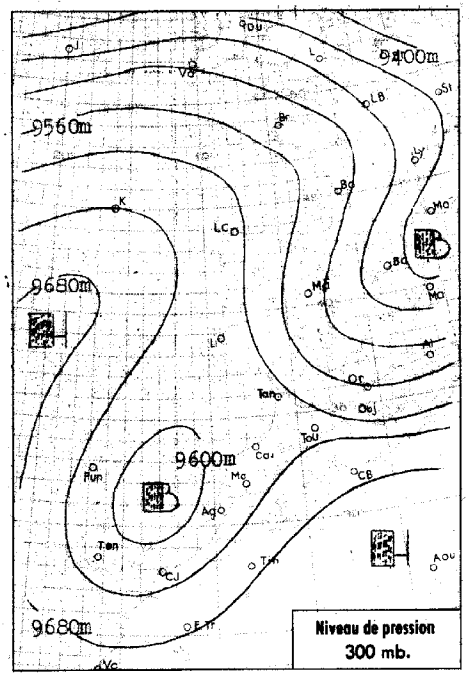

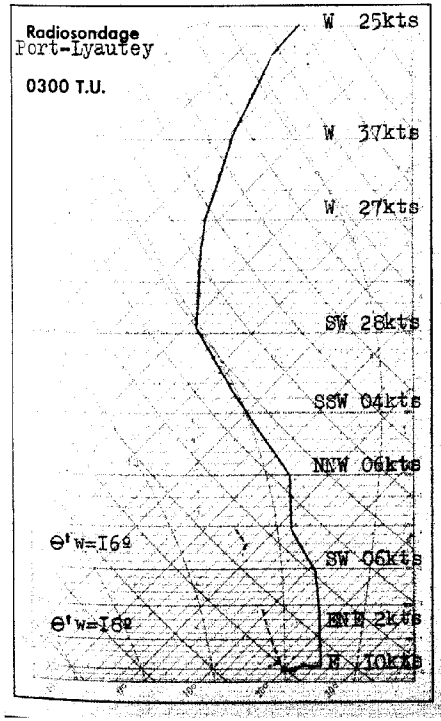

Analyse de la Situation à 0600 T.U.

Accentuation du régime d'Est sur le Maroc.

Le ciel est clair, sauf sur les régions littorales où l'on observe des brumes matinales éparses.

Vent variable faible en général, d'Est fort sur les régions de Tanger et Taza.

Température en hausse.

LÉGENDE

- Front chaud en surface
- Front froid en surface
- Front intertropical
- Front quasi-stationnaire
- Occlusion
- A. — anticyclone
- D. — dépression

Les autres lignes sont les isobares au niveau de la mer, cotées en millibars.

MINISTÈRE DES TRAVAUX PUBLICS, DES TRANSPORTS ET DU TOURISME
SECRÉTARIAT GÉNÉRAL A L'AVIATION CIVILE ET COMMERCIALE
DIRECTION DE LA MÉTÉOROLOGIE NATIONALE
SERVICE MÉTÉOROLOGIQUE DU MAROC

ANNÉE 1956 N° 205

BULLETIN QUOTIDIEN DES RENSEIGNEMENTS DU MAROC

PUBLIÉ SOUS LA RESPONSABILITÉ DU DIRECTEUR DU SERVICE MÉTÉOROLOGIQUE DU MAROC

Situation générale à 0600 T.U. le 23 JUILLET 1956

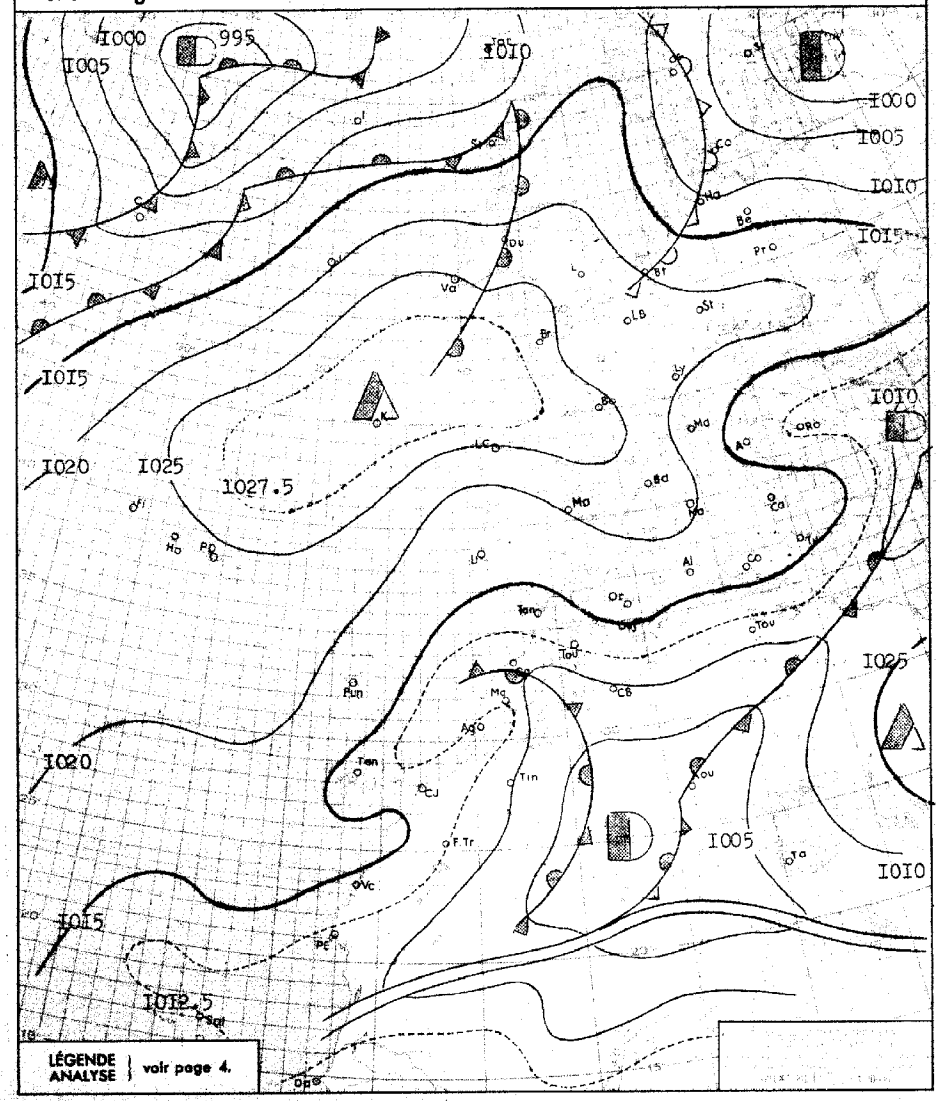

BULLETIN MÉTÉOROLOGIQUE DU MAROC

DU 23 JUILLET 1956

STATIONS	ALTITUDE (m) (de la cuvette du baromètre)	OBSERVATIONS DE 1800 TU la veille: Pression barométrique à 0 degré C et au niveau de la mer en millibars et dixièmes de millibars	Température de l'air en degré C	VENT: Direction	VENT: Vitesse en nœuds	Caractère du temps (voir légende)	Température du point de rosée en degré C	Hauteur de pluie tombée dans les 24 h. (de 6 à 6 h.) en millimètres	Maximum relevé à 18 h. la veille en degré C	Minimum relevé à 6 h. du matin en degrés C	OBSERVATIONS DE 0600 TU ce jour: Pression barométrique à 0 degré C et au niveau de la mer en millibars et dixièmes de millibars	Température de l'air en degré C	VENT: Direction	VENT: Vitesse en nœuds	Caractère du temps (voir légende)	Température du point de rosée en degré C
Tanger	86	1014.6	28	ENE	20	○	13		30	21	1014.4	22	ENE	21	○	16
Oujda	460	1013.0	25	NNW	10	○	11		28	14	1016.7	15	SW	02	○	12
Port-Lyautey	6	1011.4	29	N	17	○	18		30	19	1011.1	19	ENE	06	○	14
Touahar	569	1009.2	28	E	27	○	12		30	14	1012.1	17	E	42	○	14
Rabat	68	1011.4	27	N	16	○	14		28	17	1011.0	17	C		○	12
Fès	414	1009.5	32	NE	10	○	11		33	21	1012.4	21	ENE	12	○	11
Meknès	549	1009.4	31	NE	10	○	10		32	20	1010.6	20	ENE	17	○	10
Nouasseur	200	1012.1	26	NE	16	○	18		29	14	1011.9	15	C		○	14
Casablanca	55	1012.8	24	NNE	14	○	22		25	18	1011.0	18	C		○	18
Ifrane (1)	1636									15		16	SSE	21	○	08
Khouribga (1)	776		28	N	17	○	13		33	17		23	ENE	06	○	11
Safi	25									16	1012.4	16	C		○	15
Kasba-Tadla	504	1005.7	36	N	02	○	12		37	20	1010.5	20	C		○	11
Midelt (1)	1520															
Mogador	8	1011.7	20	NNE	16	○	19		21	17	1012.6	17	C		◍	16
Marrakech	466	1006.7	34	ESE	04	○	16		34	20	1010.3	20	WNW	04	○	14
Agadir	19	1011.3	20	WSW	06	◐	18		22	18	1012.1	19	C		◍	17
Ouarzazate (1)	1133									17		17	C		○	-05
Tindouf	451	1005.2	37	W	16	○			38	17	1010.2	28	NW	08	○	11
Fort-Trinquet	360	1008.3	34	N	04	○	13		35	18	1021.9	28	NNE	06	○	15
Colomb-Bechar (1)	770		38	SW	10	○	01		38	27		28	N	04	○	09
Oran	180									18	1017.5	19	C		○	17
Porto	103	1018.0	26	N	11	○	16		27	16	1018.9	20	ESE	11	○	11
Cap St-Vincent	48	1016.3	22	NW	14	○	19		24	12	1015.3	19	C		○	16
Lisbonne	70	1016.7	14	NW	20	○	14		31	20	1016.7	22	NNE	07	○	10
Ponta Delgada	36	1028.4	22	E	15	•	16	01	24	18	1023.7	19	E	08	⸱	16
Angra	31	1026.3	23	ESE	06	◐	18	TR	23	20	1024.4	20	SE	08	▽	17
Horta	61	1025.5	24	SSE	05	◐	18	01	26	20	1023.6	20			•	19
Flores	40	1025.4	23	SW	09	◐	19		23	20	1022.4	21	SSE	08	◐	18
Funchal	110	1018.7	23	NE	08	○	17		24	17	1017.7	17	N	09	○	15
Teneriffe	37	1015.4	26	E	08	∞	14			17	1014.6	18	C		∞	12
Cap Juby	5	1014.6	22	NW	10	∞	18			18	1014.7	20	NNW	05	◍	15
Villa Cisneros	6	1013.5	23	N	27	○	17				1013.1	18	NNE	21	○	17

(1) Pression réduite au niveau de la station.

Prévisions pour la journée du 24 JUILLET 1956

Persistance du régime de chergui.

Le ciel restera clair à l'exception de brumes matinales côtières et de faibles développements orageux en haute montagne.

Vent de secteur Est faible à modéré en général, fort sur les régions de Tanger et Taza.

Température en hausse.

La mer, agitée dans le détroit de Gibraltar, sera belle ou peu agitée ailleurs.

Houle faible de Nord-Ouest 1m à 2m.

OBSERVATIONS DES PORTS A 0600 TU

STATIONS	ETAT DE LA MER	ETAT DE LA HOULE: Direction	Hauteur en mètres	Période en sec.	Hauteur maximun depuis 06 la veille
Cap Spartel		E	XX	XX	
Mehedya	Calme	W	0,5	06	1m à 1800 TU
Rabat					
Casablanca	Calme	NW	I		
Mazagan	Peu agité	WNW	I	10	Stat. 1m.
Safi	Belle	NW	I	10	Stat. 1m.
Mogador	Peu agité	W	1,5	05	2m à 1800 TU
Agadir	Calme	WNW	0,5	08	Stat. 0,5m.
ENREGISTREUR DE HOULE DE CASABLANCA-LIDO A 1100 TU		NW	I	08	

SONDAGES AÉROLOGIQUES à 0800 TU

De gauche à droite, sous les noms de chaque station : Altitude en m. ; direction d'où vient le vent ; vitesse en nœuds.

RABAT			TANGER			FES			FORT-TRINQUET			OUARZAZATE			KASBA-TADLA			MARRAKECH		
500	ENE	12	500	ESE	39	500	ENE	23	500	NNE	11									
1000	NE	19	1000	ESE	41	1000	ESE	27	1000	WNW	12				1000	SW	04	1000	WSW	06
1500	ENE	16	1500	ESE	29	1500	SE	17	1500	W	09	1500	C		1500	SSW	07	1500	NNE	06
2000	WNW	04	2000	ESE	16	2000	SE	08	2000	WSW	15				2000	NNE	02			
2500	SW	06	2500	C		2500	SSE	10	2500	SW	15	2500	SSW	18	2500	ENE	04			
3000	SSW	10	3000	C		3000	S	06	3000	SW	14	3000	SSW	16	3000	SSW	06	3000	ESE	17
4000	SW	08	4000	C		4000	SW	16	4000	SSW	19	4000	SSW	38				4000	ENE	04
5500	SSE	08	5500	C		5500	SSW	10										5500	WSW	10
7000	SW	08	7000	SW	12	7000	SW	08												

LÉGENDE pour le caractère du temps :

- ○ Ciel clair.
- ◐ Ciel peu nuageux.
- ◍ Ciel nuageux.
- ◍ Ciel couvert.
- ≡ Brouillard.
- = Brume.
- ∞ Brume sèche.
- • Pluie.
- ⸱ Bruine.
- * Neige.
- ▽ Averse de pluie.
- ▽ Averse de neige.
- ▽ Averse de grêle.
- TR Traces de pluie (moins de 0 mm. 1).
- Orage.
- Eclairs.
- Tempête de sable.
- Poussières ou sable brassés par le vent.
- Tourbillon de poussières ou sable.
- Grains.
- ○ Vent calme.

MINISTÈRE DES TRAVAUX PUBLICS, DES TRANSPORTS ET DU TOURISME
SECRÉTARIAT GÉNÉRAL A L'AVIATION CIVILE ET COMMERCIALE
DIRECTION DE LA MÉTÉOROLOGIE NATIONALE
ANNÉE 1956 — SERVICE MÉTÉOROLOGIQUE DU MAROC — N° 206

BULLETIN QUOTIDIEN DES RENSEIGNEMENTS DU MAROC

PUBLIÉ SOUS LA RESPONSABILITÉ DU DIRECTEUR DU SERVICE MÉTÉOROLOGIQUE DU MAROC

Situation en altitude à 0300 T.U. le 24 JUILLET 1956

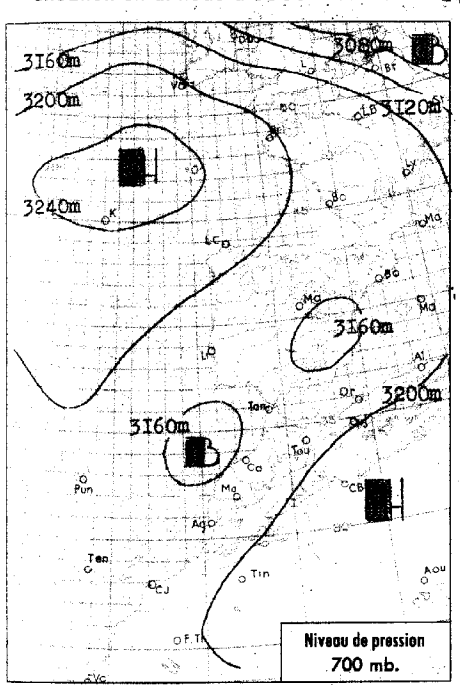

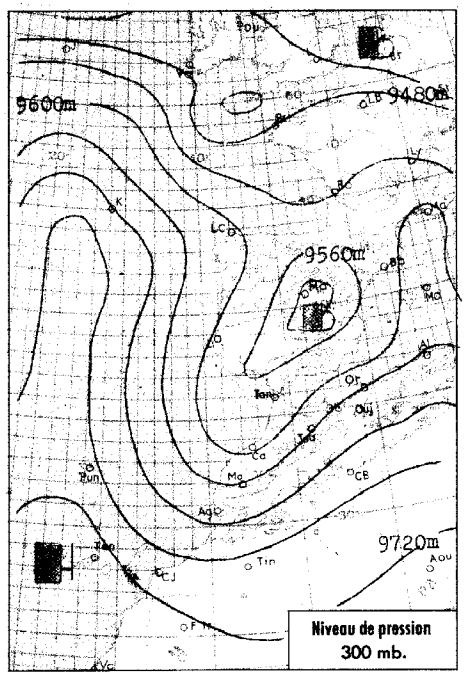

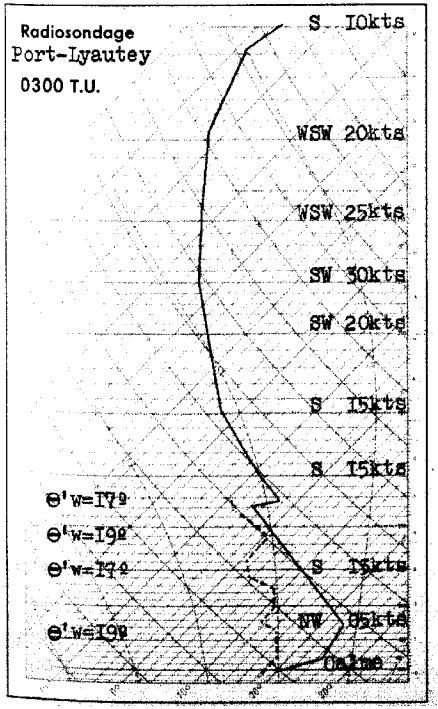

Analyse de la Situation à 0600 T.U.

Peu d'évolution au Maroc qui reste soumis a un régime d'Est chaud.

Le ciel est clair dans l'intérieur du pays, tandis que les Stratus bas et brouillards matinaux sont abondants sur les côtes.

Vent d'Est fort sur les régions de Tanger et Taza, variable faible ailleurs.

Température en hausse.

LÉGENDE

- Front chaud en surface
- Front quasi-stationnaire
- Front froid en surface
- Occlusion
- Front intertropical
- A. — anticyclone
- D. — dépression

Les autres lignes sont les isobares au niveau de la mer, cotées en millibars.

Situation générale à 0600 T.U. le 24 JUILLET 1956

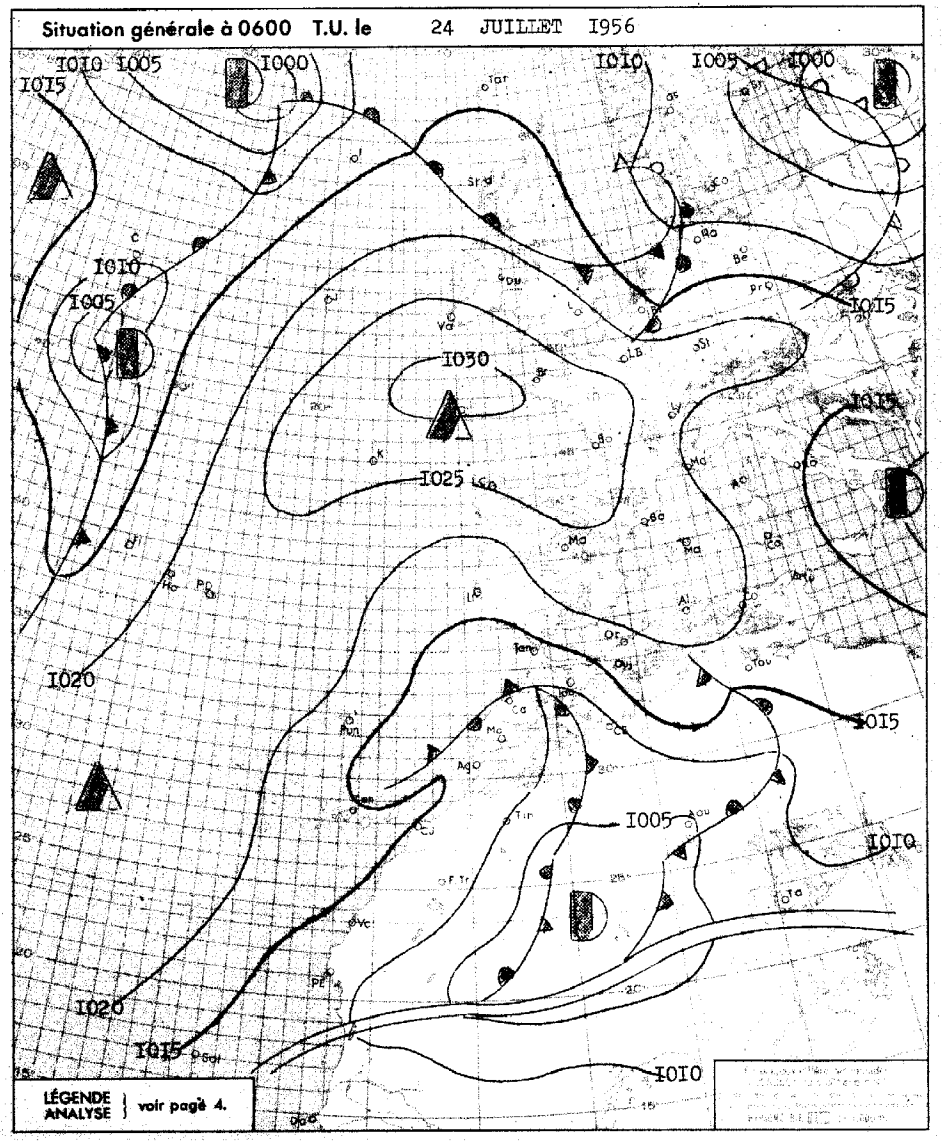

BULLETIN METEOROLOGIQUE DU MAROC

DU 24 JUILLET 1956

STATIONS	ALTITUDE (m) (de la cuvette du baromètre)	OBSERVATIONS DE 1800 TU la veille: Pression barométrique à 0 degré C et au niveau de la mer en millibars et dixièmes de millibars	Température de l'air en degré C	VENT: Direction	VENT: Vitesse en nœuds	Caractère du temps (voir légende)	Température du point de rosée en degré C	Hauteur de pluie tombée dans les 24 h. (de 6 à 6 h.) en millimètres	Maximum relevé à 18 h. la veille en degré C	Minimum relevé à 6 h. du matin en degrés C	OBSERVATIONS DE 0600 TU ce jour: Pression barométrique à 0 degré C et au niveau de la mer en millibars et dixièmes de millibars	Température de l'air en degré C	VENT: Direction	VENT: Vitesse en nœuds	Caractère du temps (voir légende)	Température du point de rosée en degré C
Tanger	86	1012.7	26	ESE	35	○	14		27	21	1013.5	23	ENE	29	◐	16
Oujda	460	1012.3	24	NNW	10	○	17		31	17	1015.3	17	C		◐	16
Port-Lyautey	6	1008.4	30	N	12	○	18		35	19	1011.1	20	C		○	19
Touahar	569	1006.8	29	E	36	○	14		31	19	1011.4	19	ENE	42	○	12
Rabat	68	1009.2	29	NW	14	○	15		32	18	1011.4	19	C		=	17
Fes	414	1007.0	33	ENE	09	○	11		35	20	1012.1	21	ENE	16	○	15
Meknès	549	1006.8	34	NE	10	◐	11		35	19	1011.6	19	ENE	14	○	14
Nouasseur	200	1009.9	29	NNE	12	○	16		31	15	1012.4	18	C		≡	18
Casablanca	55	1010.5	25	N	10	○	22		28	19	1011.5	20	WSW	04	≡	20
Ifrane (1)	1654		24	NE	16	◐	08		28	13		17	S	04	○	05
Khouribga (1)	776		31	NNW	14	○	11		35	18		19	NE	04	○	10
Safi	25	1011.0	22	NW	11	○	19		24	18	1013.2	18	WSW	08	=	17
Kasba-Tadla	501	1005.1	36	W	04	◐	12		37	20	1012.0	20	C		○	10
Midelt (1)	1520															
Mogador	8	1012.2	20	C		○	20		22	18	1013.6	19	SSW	10	◍	17
Marrakech	466	1006.2	34	WNW	09	◐	17		35	19	1011.9	19	WNW	05	○	16
Agadir	19	1011.1	23	W	10	○	18		25	18	1014.1	19	C		◍	17
Ouarzazate (1)	1133		34	S	10	○	-09		37	17		17	C		○	-02
Tindouf	451	1005.3	38	W	05	○			39	20	1009.9	25	NW	06	○	13
Fort-Trinquet	360	1007.9	35	NNW	06	○	07		37	22	1011.6	22	NNE	04	○	15
Colomb-Bechar (1)	770		38	SSW	10	○	06		39	26		28	SSW	28		06
Oran	180	1016.1	25	WNW	16	◐	14		28	18	1016.8	19	C		○	17
Porto	103	1018.5	27	NNW	10	○	14			15	1019.3	21	E	08	○	10
Cap St-Vincent	48	1014.6	22	NW	10	○	19		25	15	1014.4	20	E	10	○	19
Lisbonne	70	1014.9	32	NW	18	○	20		34	20	1016.8	21	ENE	06	○	10
Ponta Delgada	36	1021.0	23	ESE	12	◐	13	TR	24	18	1020.8	19	NNE	01	◍	16
Angra	31									20	1021.1	20	SE	05	◍	17
Horta	61									15	1020.3	20	SSW	10	◍	19
Flores	40	1019.8	24	SE	10	◍	21	05	24	19	1018.6	21	SE	08	◍	20
Funchal	110	1017.0	22	NE	05	◍	18		23	17	1017.1	17	N	09	◐	15
Teneriffe	37	1012.9	15	ENE	10	○				20	1015.5	22	SSW	02	○	13
Cap Juby	5									19	1014.5	20	NNW	06	◍	17
Villa Cisneros	6	1012.2	23	N	10	○	18				1012.9	19	NNE	13	◐	18

(1) Pression réduite au niveau de la station.

SONDAGES AÉROLOGIQUES à 0800 TU

De gauche à droite, sous les noms de chaque station : Altitude en m. ; direction d'où vient le vent ; vitesse en nœuds.

FES			KASBA-TADLA			MARRAKECH			TINDOUF			RABAT			OUARZAZATE			FORT-TRINQUET		
500	ENE	18										500	SSE	02				500	NNW	17
1000	E	16	1000	SW	08	1000	WSW	04	1000	WNW	27	1000	SSE	02	1000	SE	05	1000	NW	14
1500	SSE	08	1500	S	01	1500	ESE	09	1500	SW	06	1500	NE	10	1500	C		1500	WNW	16
2000	SSE	10	2000	E	30	2000	E	17	2000	WSW	17	2000	N	02	2000	ESE	22	2000	WSW	17
2500	SSW	14	2500	WSW	03	2500	SW	02	2500	WSW	16	2500	SE	04	2500	SSW	25	2500	SW	16
3000	SSW	14	3000	SSW	04	3000	SW	07	3000	SW	17	3000	SE	06	3000	SSW	34			
4000	SSW	16	4000	SW	13	4000	WSW		4000	SW	21				4000	SSW	32			
5500	SW	17	5500	SW	17	5500	WSW	31	4500	SW	11									
7000	WSW	23																		

Prévisions pour la journée du 25 JUILLET, 1956

Persistance du Chergui dans l'intérieur du pays où le ciel restera clair sauf en montagne où se manifestera une légère tendance orageuse.

Sur les côtes, formations brumeuses matinales abondantes, ensuite ciel clair.

Vent de Nord-Est à Nord modéré en général, d'Est fort sur les régions de Tanger et Taza.

Température stationnaire ou en légère hausse.

La mer, belle en général, sera agitée dans le détroit de Gibraltar.

Houle faible Im à 1,5m.

OBSERVATIONS DES PORTS A 0600 TU

STATIONS	ETAT DE LA MER	ETAT DE LA HOULE: Direction	Hauteur en mètres	Période en sec.	Hauteur maximun depuis 06 la veille
Cap Spartel	Agitée	E	XX	XX	
Mehedya	Calme	W	0,5	06	Stat,0,5m.
Rabat					
Casablanca	Calme	NW	I		
Mazagan	Peu agit	WNW	I	10	Stat. Im.
Safi	Belle	WNW	I	08	Stat. Im.
Mogador	Belle	W	I	05	I,5m à 1800TU
Agadir	Calme		0,5	XX	Im à 1800TU
ENREGISTREUR DE HOULE DE CASABLANCA-LIDO A 1100 TU		NW	I	08	

LÉGENDE pour le caractère du temps :

- ○ Ciel clair.
- ◐ Ciel peu nuageux.
- ◍ Ciel nuageux.
- ◍ Ciel couvert.
- ≡ Brouillard.
- = Brume.
- ∞ Brume sèche.
- • Pluie.
- Bruine.
- * Neige.
- Averse de pluie.
- Averse de neige.
- Averse de grêle.
- TR Traces de pluie (moins de 0 mm. 1).
- Orage.
- Eclairs.
- Tempête de sable.
- Poussières ou sable brassés par le vent.
- Tourbillon de poussières ou sable.
- Grains.
- Vent calme.

MINISTÈRE DES TRAVAUX PUBLICS, DES TRANSPORTS ET DU TOURISME
SECRÉTARIAT GÉNÉRAL A L'AVIATION CIVILE ET COMMERCIALE
DIRECTION DE LA MÉTÉOROLOGIE NATIONALE
SERVICE MÉTÉOROLOGIQUE DU MAROC

ANNÉE 1956 N° 207.

BULLETIN QUOTIDIEN DES RENSEIGNEMENTS DU MAROC

PUBLIÉ SOUS LA RESPONSABILITÉ DU DIRECTEUR DU SERVICE MÉTÉOROLOGIQUE DU MAROC

Situation générale à 0600 T.U. le 25 JUILLET 1956.

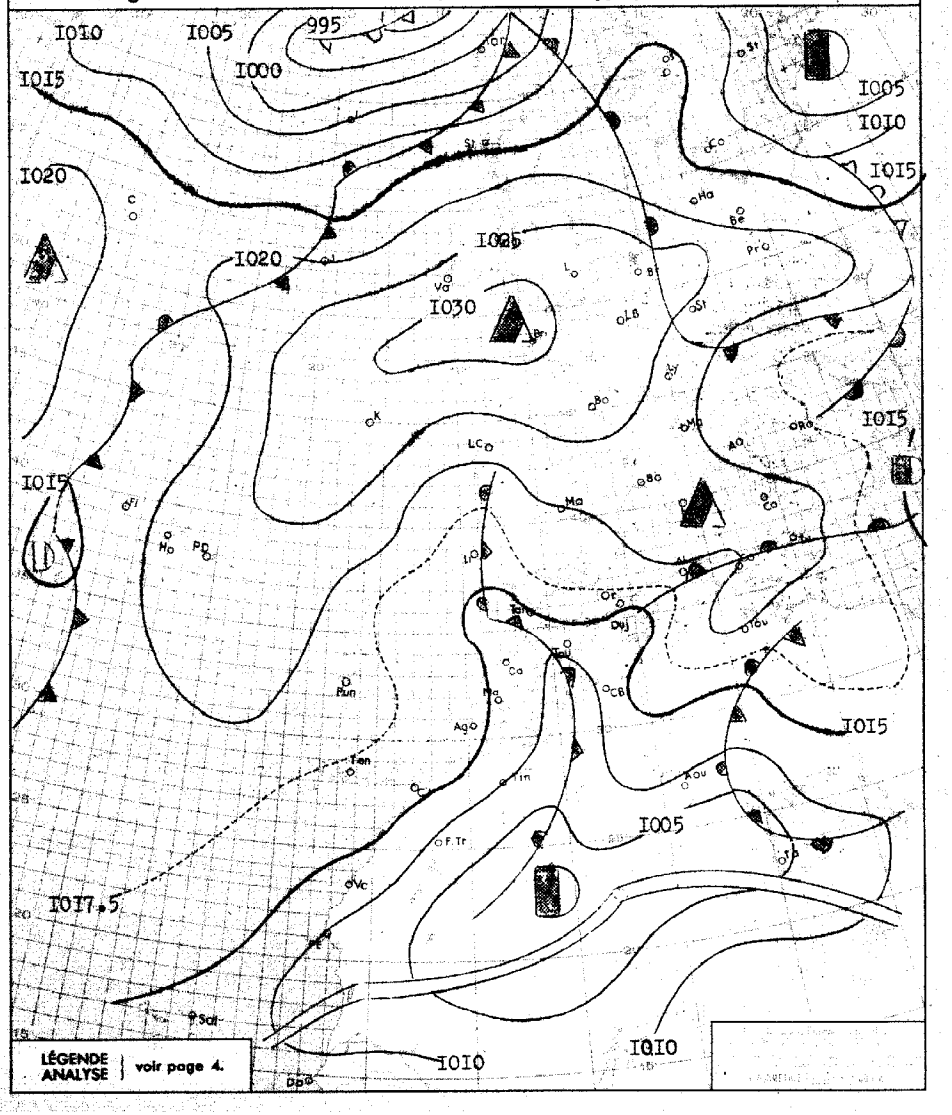

Situation en altitude à 0300 T.U. le 25 JUILLET 1956.

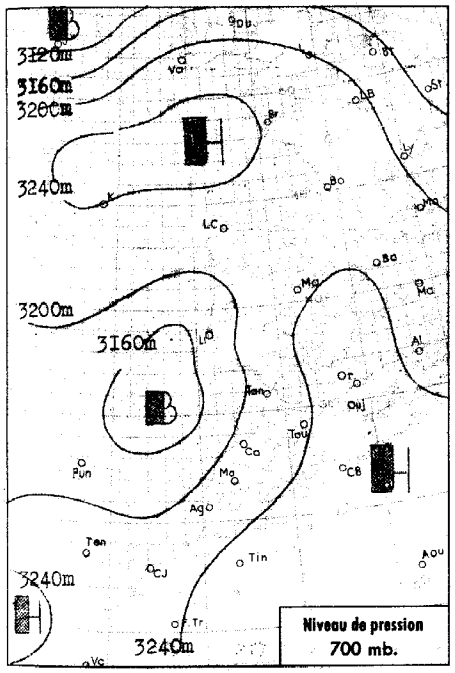

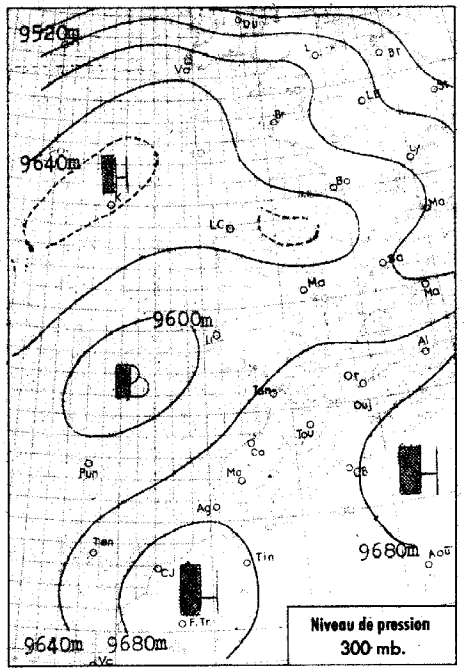

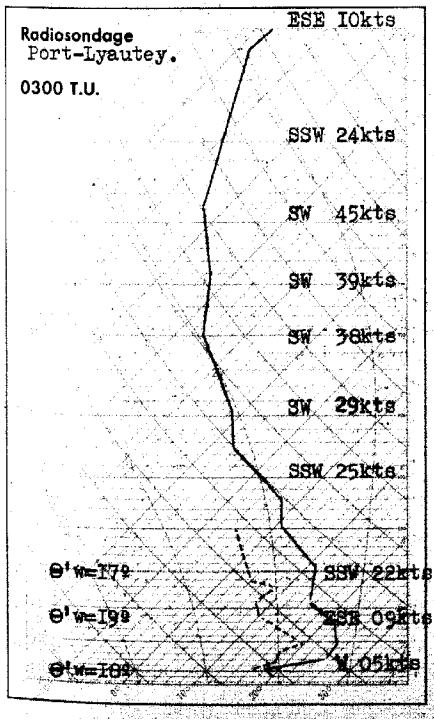

Analyse de la Situation à 0600 T.U.

Peu de changement au Maroc. L'intérieur du pays reste soumis à un régime d'Est chaud et sec, tandis que les régions côtières au Sud de Larache sont sous l'influence d'un courant maritime d'Ouest à Nord-Ouest .

Les stratus matinaux sont abondants sur les côtes, tandis que sur le reste du pays le ciel demeure clair ou peu nuageux.

Vent variable faible, sauf sur les régions de Tanger et Taza où il est fort, de secteur Est .

Température sensiblement stationnaire .

—o◉o—

LÉGENDE

- Front chaud en surface
- Front froid en surface
- Front intertropical
- Front quasi-stationnaire
- Occlusion
- A. — anticyclone
- D. — dépression

Les autres lignes sont les isobares au niveau de la mer, cotées en millibars.

BULLETIN MÉTÉOROLOGIQUE DU MAROC

DU 25 JUILLET 1956.

STATIONS	ALTITUDE (m) (de la cuvette du baromètre)	OBSERVATIONS DE 1800 TU la veille: Pression barométrique à 0 degré C et au niveau de la mer en millibars et dixièmes de millibars	Température de l'air en degré C	VENT: Direction	VENT: Vitesse en nœuds	Caractère du temps (voir légende)	Température du point de rosée en degré C	Hauteur de pluie tombée dans les 24 h. (de 6 à 6 h.) en millimètres	Maximum relevé à 18 h. la veille en degré C	Minimum relevé à 6 h. du matin en degrés C	OBSERVATIONS DE 0600 TU ce jour: Pression barométrique à 0 degré C et au niveau de la mer en millibars et dixièmes de millibars	Température de l'air en degré C	VENT: Direction	VENT: Vitesse en nœuds	Caractère du temps (voir légende)	Température du point de rosée en degré C
Tanger	86	1013.8	27	ENE	23	○	16		29	22	1015.0	22	ENE	23	○	17
Oujda	460	1011.9	25	NNW	12	◍	16		30	18	1015.8	19	C		◍	17
Port-Lyautey	6	1012.8	25	WSW	06	○	13		27	20	1013.9	20	WSW	04	=	20
Touahar	569	1008.6	31	ENE	24	○	15		32	18	1014.0	19	E	08	○	16
Rabat	68	1013.5	25	WNW	10	=	21		25	18	1014.5	19	WSW	06	=	17
Fès	414	1009.4	35	WNW	06	○	17		37	20	1014.3	20	ENE	04	○	16
Meknès	549	1010.2	31	NW	08	○	17		34	20	1013.8	20	ENE	10	○	15
Nouasseur	200	1012.9	29	NNW	10	○	18		32	17	1015.3	18	C		◍	18
Casablanca	55	1013.6	23	NW	10	◍	23		26	19	1014.7	20	WSW	06	=	18
Ifrane (1)	1664		25	N	10	○	10		29	15		19	S	06	○	05
Khouribga (1)	776		31	NNW	12	○	10		33	18		19	NE	04	○	12
Safi	25	1014.1	22	WSW	10	○	17		23	18	1015.2	19	WSW	04	=	18
Kasba-Tadla	504	1008.2	37	W	02	○	13		37	20	1014.5	20	C		○	13
Midelt (1)	1520											14	C		○	08
Mogador	8	1014.9	21	SW	02	○	20		21	17	1015.8	19	C		◍	19
Marrakech	466	1009.0	35	NNW	08	○	14		35	19	1014.0	20	C		○	15
Agadir	19	1013.3	22	WNW	12	○	18		24	16	1015.1	18	C		◍	17
Ouarzazate (1)	1133		37	WSW	24	○	-02		39							
Tindouf	451	1005.7	41	C		○	03		42	26	1008.9	26	NW	06	○	01
Fort-Trinquet	360	1008.0	38	NNW	10	○	13		39	24	1009.7	25	NNE	12	◍	10
Colomb-Bechar (1)	770		39	SSE	14	○	03		40	20		30	N	04	○	06
Oran	180	1012.9	27	NE	19	◍	18		33	20	1016.4	21	SW	10	◍	19
Porto	103	1017.5	28	N	09	○	14		30	18	1017.4	21	ESE	09	○	10
Cap St-Vincent	48	1015.6	24	NW	10	○	19		26	16	1015.5	20	NE	10	○	18
Lisbonne	70	1015.2	30	NW	21	○	20		34	19	1016.3	20	WSW	11	○	13
Ponta Delgada	36	1020.7	22	N	08	◍	17	03	21	18	1020.6	18	ESE	02	◍	16
Angra	31	1020.5	23	SE	08	◍	17	TR	24	19	1020.3	19	C		◍	17
Horta	61	1019.8	25	SW	10	◍	19		26	19	1019.5	20	C		◍	15
Flores	40	1018.9	24	SE	08	◍	19		25	20	1018.0	21	SSE	08	<	18
Funchal	110	1017.5	23	N	10	○	18		24	18	1017.3	18	N	10	○	14
Teneriffe	37	1014.3	26	S	06	○	16		28	18	1015.5	21	NW	04	○	08
Cap Juby	5	1014.7	23	NW	10	∞	18			19	1015.8	20	NNW	10	◍	17
Villa Cisneros	6	1012.7	23	N	19	∞	18									

(1) Pression réduite au niveau de la station.

SONDAGES AÉROLOGIQUES à 0800 TU

De gauche à droite, sous les noms de chaque station : Altitude en m. ; direction d'où vient le vent ; vitesse en nœuds.

FES			TANGER			RABAT			KASBA-TADLA			MARRAKECH			FORT-TRINQUET			MIDELT		
500	ENE	10	500	ESE	27	500	SSW	10							500	NNE	16			
1000	ENE	10	1000	SE	06	1000	ENE	10	1000	SSW	03	1000	S	04	1000	NNE	38			
1500	S	02	1500	SSE	08	1500	ESE	06	1500	S	04	1500	W	07	1500	N	27			
2000	SSW	12	2000	SSW	12	2000	S	04	2000	SSW	09	2000	SSW	28	2000	N	21	2000	S	10
2500	SW	10	2500	SSW	21	2500	SSW	21	2500	SW	12	2500	SSW	31	2500	N	21	2500	S	10
3000	WSW	21	3000	SW	27	3000	SSW	37	3000	SSW	14	3000	SSW	15				3000	S	16
4000	WSW	23	4000	SW	19													4000	SSW	16
5500	SW	25																		

OBSERVATIONS DES PORTS A 0600 TU

STATIONS	ETAT DE LA MER	ETAT DE LA HOULE: Direction	Hauteur en mètres	Période en sec.	Hauteur maximum depuis 06 la veille
Cap Spartel	Agitée	E	xx		
Mehedya	Calme	W	0.50	06	Stat. 0,50m
Rabat					
Casablanca	Calme	NW	0.50		
Mazagan	Peu agit.	WNW	I	10	Stat. Im
Safi	Belle	WNW	0.50	08	Im à 1800 TU
Mogador					
Agadir	Belle	W	0.50	04	Im à 1800 TU
ENREGISTREUR DE HOULE DE CASABLANCA-LIDO A 1100 TU		NW	0.50	08	

Prévisions pour la journée du 26 JUILLET 1956.

Le beau temps chaud se maintiendra sur l'ensemble du Maroc. Aprés dissipation des formations brumeuses matinales du littoral, le ciel sera clair ou peu nuageux, sauf en montagne où la tendance orageuse s'accentuera l'aprés-midi .

Vent d'Ouest à Nord-Ouest modéré sur les côtes au Sud de Larache, de Nord-Est a Est modéré ailleurs, plus fort sur Tanger et Taza .

Température stationnaire ou en légère hausse .

La mer sera belle en général, agitée dans le détroit de Gibraltar, la houle faible 0,50m à Im .

-o◍o-

LÉGENDE pour le caractère du temps :

- ○ Ciel clair.
- ◐ Ciel peu nuageux.
- ◍ Ciel nuageux.
- ● Ciel couvert.
- ≡ Brouillard.
- = Brume.
- ∞ Brume sèche.
- • Pluie.
- ⁹ Bruine.
- * Neige.
- ▽ Averse de pluie.
- ▽ Averse de neige.
- ▽ Averse de grêle.
- TR Traces de pluie (moins de 0 mm. 1).
- ⚡ Orage.
- < Eclairs.
- Tempête de sable.
- Poussières ou sable brassés par le vent.
- Tourbillon de poussières ou sable.
- ▽ Grains.
- C Vent calme.

MINISTÈRE DES TRAVAUX PUBLICS, DES TRANSPORTS ET DU TOURISME
SECRÉTARIAT GÉNÉRAL A L'AVIATION CIVILE ET COMMERCIALE

DIRECTION DE LA MÉTÉOROLOGIE NATIONALE

ANNÉE 1956 — SERVICE MÉTÉOROLOGIQUE DU MAROC — N° 208.

BULLETIN QUOTIDIEN DES RENSEIGNEMENTS DU MAROC

PUBLIÉ SOUS LA RESPONSABILITÉ DU DIRECTEUR DU SERVICE MÉTÉOROLOGIQUE DU MAROC

Situation en altitude à 0300 T.U. le 26 JUILLET 1956.

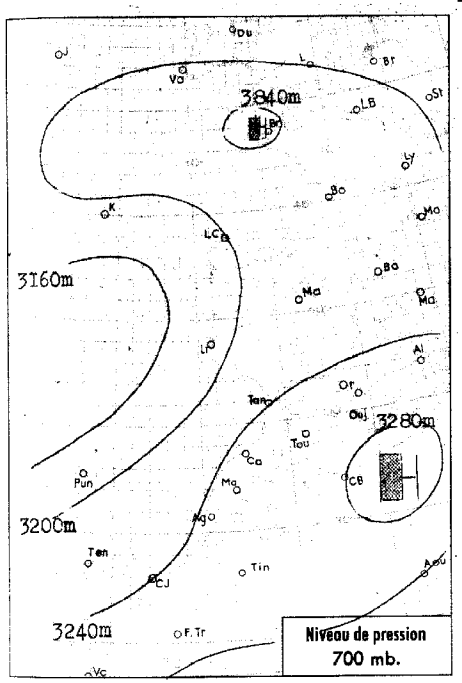

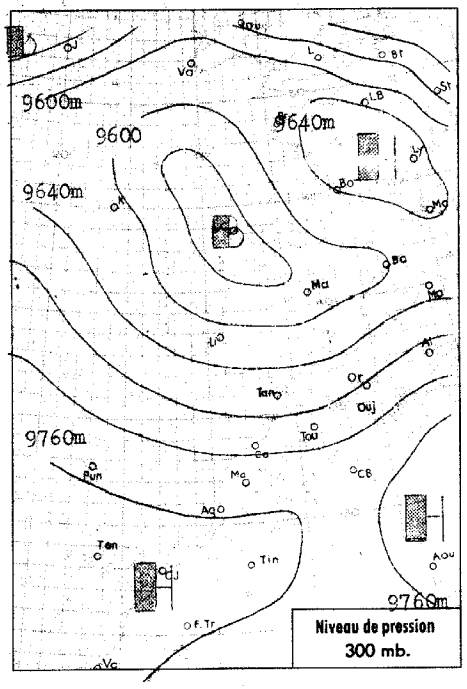

Radiosondage

Port-Lyautey.
0300 T.U.

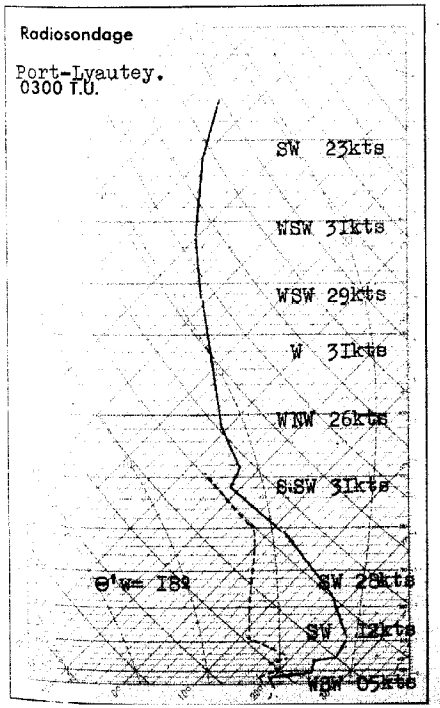

Analyse de la Situation à 0600 T.U.

La hausse des pressions sur le proche océan entraine sur le Maroc l'arrivée d'un flux maritime qui intéresse progressivement l'ensemble du Pays .

Fin du régime de Chergui qui ne subsiste plus que faiblement sur l'oriental .

Le ciel, clair dans l'intérieur, est trés nuageux sur les côtes par stratus bas matinaux.

Le vent est faible, de secteur Nord à Nord-Ouest, sauf au col du Touahar où il est encore assez fort de secteur Est .

Température stationnaire.

—oOo—

LÉGENDE

- Front chaud en surface
- Front quasi-stationnaire
- Front froid en surface
- Occlusion
- Front intertropical
- A. — anticyclone
- D. — dépression

Les autres lignes sont les isobares au niveau de la mer, cotées en millibars.

Situation générale à 0600 T.U. le 26 JUILLET 1956.

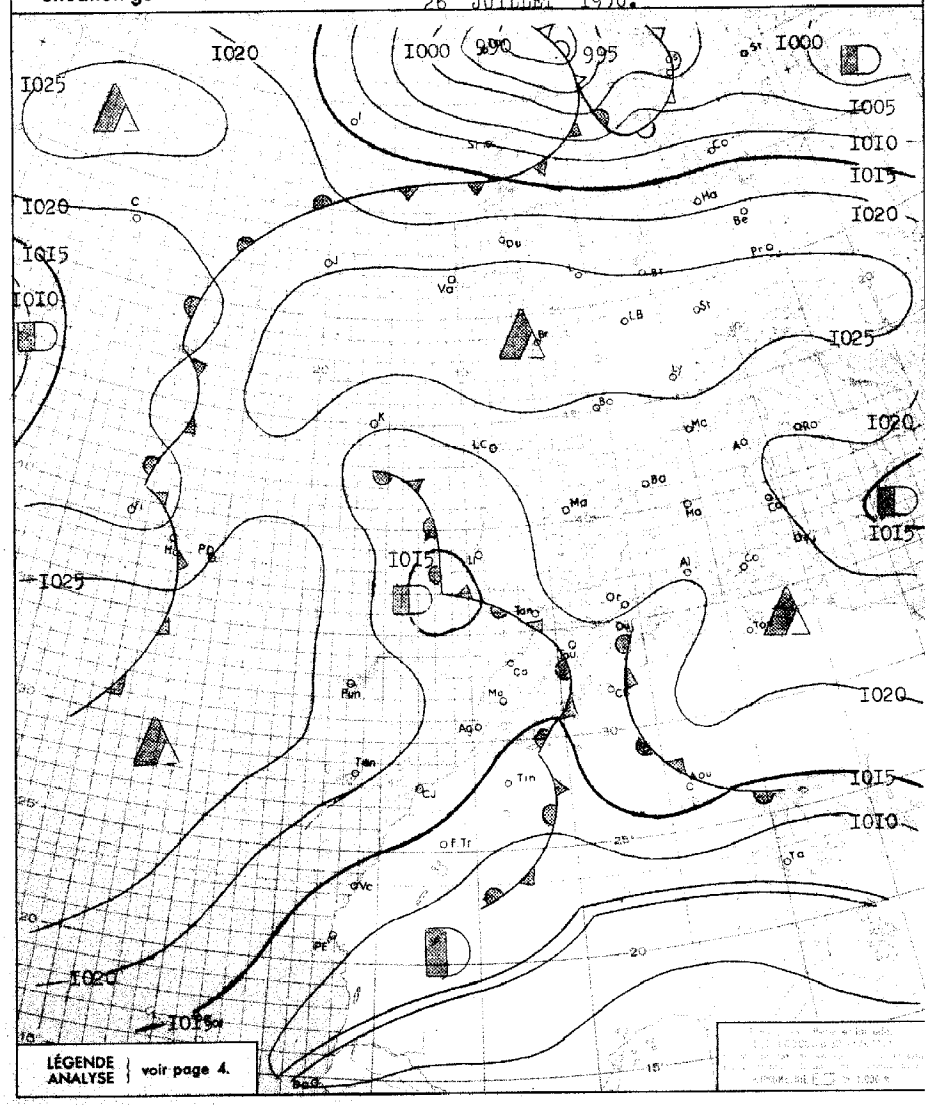

BULLETIN MÉTÉOROLOGIQUE DU MAROC

DU 26 JUILLET 1956.

STATIONS	ALTITUDE (m) (dû la cuvette du baromètre)	OBSERVATIONS DE 1800 TU la veille: Pression barométrique à 0 degré C et au niveau de la mer en millibars et dixièmes de millibars	Température de l'air en degré C	VENT: Direction	VENT: Vitesse en nœuds	Caractère du temps (voir légende)	Température du point de rosée en degré C	Hauteur de pluie tombée dans les 24 h. (de 6 à 6 h.) en millimètres	Maximum relevé à 18 h. la veille en degré C	Minimum relevé à 6 h. du matin en degrés C	OBSERVATIONS DE 0600 TU ce jour: Pression barométrique à 0 degré C et au niveau de la mer en millibars et dixièmes de millibars	Température de l'air en degré C	VENT: Direction	VENT: Vitesse en nœuds	Caractère du temps (voir légende)	Température du point de rosée en degré C
Tanger	86	1015.4	27	ENE	25	○	17		30	20	1018.8	21	ESE	04	◐	18
Oujda	460	1015.3	25	NW	08	◐	18		30	18	1018.3	18	C		⊜	18
Port-Lyautey	6	1015.8	25	WNW	06	◐	23		26	21	1018.7	21	C		⊜	20
Touahar	569	1010.6	34	ENE	25	○	17		38	18	1017.9	18	ENE	24	○	17
Rabat	68	1016.3	24	WSW	02	○	18		25	19	1019.1	20	NNW	02	◐	18
Fès	414	1012.0	36	WNW	04	◐	18		38	18	1018.9	17	C		◐	16
Meknès	549	1013.2	32	NW	06	○	18		33	20	1018.4	20	C		◐	17
Nouasseur	200	1016.5	25	N	06	○	20		31	16	1019.0	17	C		≡	17
Casablanca	55	1016.7	23	NW	08	○	20		25	19	1018.8	20	C		⊜	18
Ifrane (1)	1664		29	S	19	◐	05	TR	33	10		25	SW	01	◐	01
Khouribga (1)	776		31	N	12	○	16		35	19		19	NNE	06	○	10
Safi	25	1017.1	22	WNW	05	○	17		23	16	1018.4	18	ENE	06	=	18
Kasba-Tadla	504	1011.0	38	W	02	◐	14		38	20	1017.7	21	E	04	○	13
Midelt (1)	1520		32	SSE	12	◐	-03		34	18		19	WNW	02	○	04
Mogador	8	1017.5	21	NW	02	○	20		24	19	1017.7	19	E	08	○	19
Marrakech	466	1011.7	36	WNW	06	◐	15		36	20	1017.1	20	C		∞	15
Agadir	19	1016.0	21	WSW	08	○	17		23	15	1016.4	16	C		=	15
Ouarzazate (1)	1133									21		21	C		○	00
Tindouf	451	1006.3	43	E	04	◐	xx		44	18	1011.0	29	E	04	○	04
Fort-Trinquet	360	1007.3	40	NNE	22	◐	19		42	26	1010.0	28	NNE	20	○	12
Colomb-Bechar (1)	770		38	E	05	○	01		xx	26		31	WSW	02	○	05
Oran	180	1017.5	24	NNW	12	◐	20		30	20		21			◐	19
Porto		1028.5	25	WNW	03	○	13		32	14	1029.1	15	ESE	04	○	14
Cap St-Vincent	48	1026.2	23	NE	14	○	22		24	19	1018.6	21	N	22	○	20
Lisbonne	70	1026.8	29	WNW	26	○	21		35	19	1015.1	15	W	04	○	
Ponta Delgada	36	1022.6	23	WSW	07	⊜	16		24	19	1025.0	20	WSW	04	○	17
Angra	31	1021.0	26	SSW	09	◐	19		27	19	1022.7	22	C		⊜	12
Horta	61	1021.2	26	WSW	08	○	16		26	20	1022.9	20	WSW	07	⊜	19
Flores	40	1029.2	24	S	03	⊜	22	03	25	20			WNW	05	⊜	17
Funchal	110															
Teneriffe	37															
Cap Juby	5										1017.2	20	NNW	18	⊜	17
Villa Cisneros	6										1013.1	20	NNE	25	⊜	18

(1) Pression réduite au niveau de la station.

Prévisions pour la journée du 27 JUILLET 1956

Beau temps sur l'ensemble du Maroc . Le ciel sera généralement clair ou peu nuageux, à l'exception des régions littorales où il sera couvert et brumeux pendant la nuit et une partie de la matinée . Légère tendance orageuse en montagne l'aprés-midi.

Vent de Nord à Nord-Ouest faible dans l'intérieur, modéré sur les côtes .

Température stationnaire ou en légère baisse .

La mer sera belle, la houle faible 0,50m à 1m .

-o◐o-

OBSERVATIONS DES PORTS A 0600 TU

STATIONS	ETAT DE LA MER	ETAT DE LA HOULE: Direction	Hauteur en mètres	Période en sec.	Hauteur maximun depuis 06 la veille
Cap Spartel	Calme				
Mehedya	Calme	W	0,50	06	Stat. 0,50m
Rabat					
Casablanca					
Mazagan	Peu agit.	WNW	1	10	Stat. 1m
Safi	Belle	NW	0,50	08	Stat. 0,50
Mogador	Peu agit.	NW	1	05	0,50m à 1800
Agadir	Calme		0,50	xx	Stat. 0,50m
ENREGISTREUR DE HOULE DE CASABLANCA-LIDO A 1100 TU					

SONDAGES AÉROLOGIQUES à 0800 TU

De gauche à droite, sous les noms de chaque station : Altitude en m. ; direction d'où vient le vent ; vitesse en nœuds.

TANGER			KASBA-TADLA			AGADIR			FES			MARRAKECH			TOUAHAR			MIDELT		
						500	E	04	500	ENE	06									
1000	ESE	25	1000	E	04	1000	ENE	19	1000	SSE	04	1000	E	11	1000	SSW	06			
1500	SE	35	1500	SSE	02	1500	SSE	10	1500	SW	12	1500	SSE	04	1500	SSW	12	1500	SSW	17
2000	E	27	2000	SSE	10	2000	SSE	19	2000	SSW	25	2000	SSW	11	2000	WSW	19	2000	S	14
2500	ESE	21	2500	SSE	08	2500	SSE	19	2500	SSE	25	2500	S	09	2500	WSW	33	2500	SSW	17
3000	E	27	3000	X	xx	3000	SSE	19	3000	SW	19	3000	S	09						
4000	E	19	4000	SW	07	4000	SSE	16	4000	SW	21	4000	SSW	17						
5500	ENE	17	6000	NW	02															

LÉGENDE pour le caractère du temps :

- ○ Ciel clair.
- ◐ Ciel peu nuageux.
- ⊜ Ciel nuageux.
- ◍ Ciel couvert.
- ≡ Brouillard.
- = Brume.
- ∞ Brume sèche.
- • Pluie.
- ● Bruine.
- * Neige.
- ▽ Averse de pluie.
- ▽ Averse de neige.
- ▽ Averse de grêle.
- TR Traces de pluie (moins de 0 mm. 1).
- Orage.
- Eclairs.
- Tempête de sable.
- Poussières ou sable brassés par le vent.
- Tourbillon de poussières ou sable.
- Grains.
- C Vent calme.

MINISTÈRE DES TRAVAUX PUBLICS, DES TRANSPORTS ET DU TOURISME
SECRÉTARIAT GÉNÉRAL A L'AVIATION CIVILE ET COMMERCIALE

DIRECTION DE LA MÉTÉOROLOGIE NATIONALE

ANNÉE 1956 — SERVICE MÉTÉOROLOGIQUE DU MAROC — N° 209

BULLETIN QUOTIDIEN DES RENSEIGNEMENTS DU MAROC

PUBLIÉ SOUS LA RESPONSABILITÉ DU DIRECTEUR DU SERVICE MÉTÉOROLOGIQUE DU MAROC

Situation en altitude à 0300 T.U. le 27 JUILLET 1956

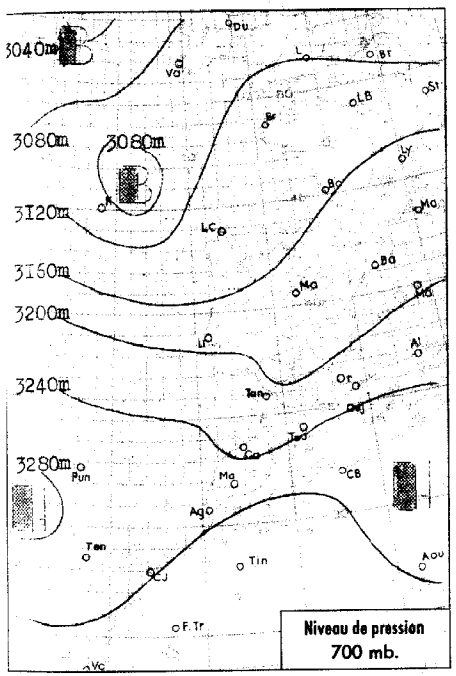

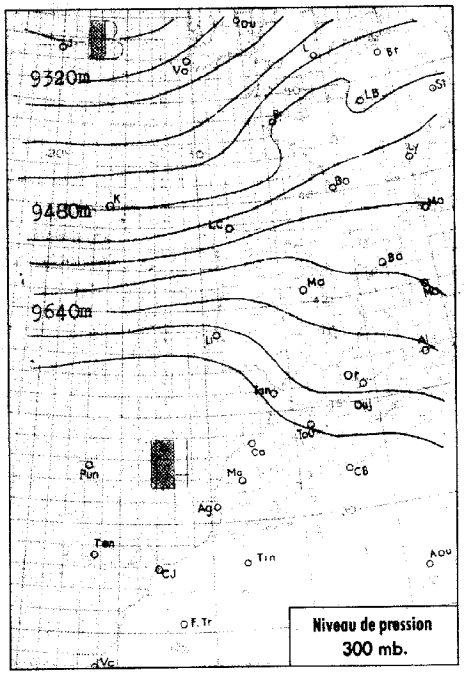

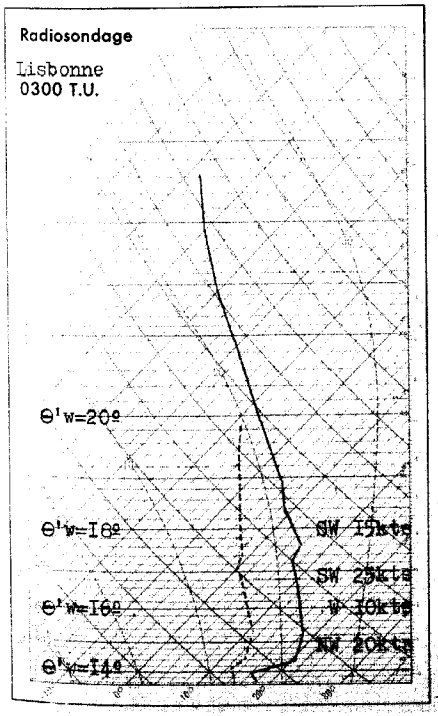

Analyse de la Situation à 0600 T.U.

LE Maroc reste soumis a un flux maritime relativement chaud dirigé par l'anticyclone des Açores.

Le ciel est clair ou peu nuageux par formations préorageuses éparses sur les régions montagneuses tandis que sur le littoral, les Stratus et les brouillards matinaux demeurent abondants.

Le vent est faible, Nord a Nord-Est dominant.

La température reste sensiblement stationnaire.

LÉGENDE

- Front chaud en surface
- Front froid en surface
- Front intertropical
- Front quasi-stationnaire
- Occlusion
- A. — anticyclone
- D. — dépression

Les autres lignes sont les isobares au niveau de la mer, cotées en millibars.

Situation générale à 0600 T.U. le 27 JUILLET 1956

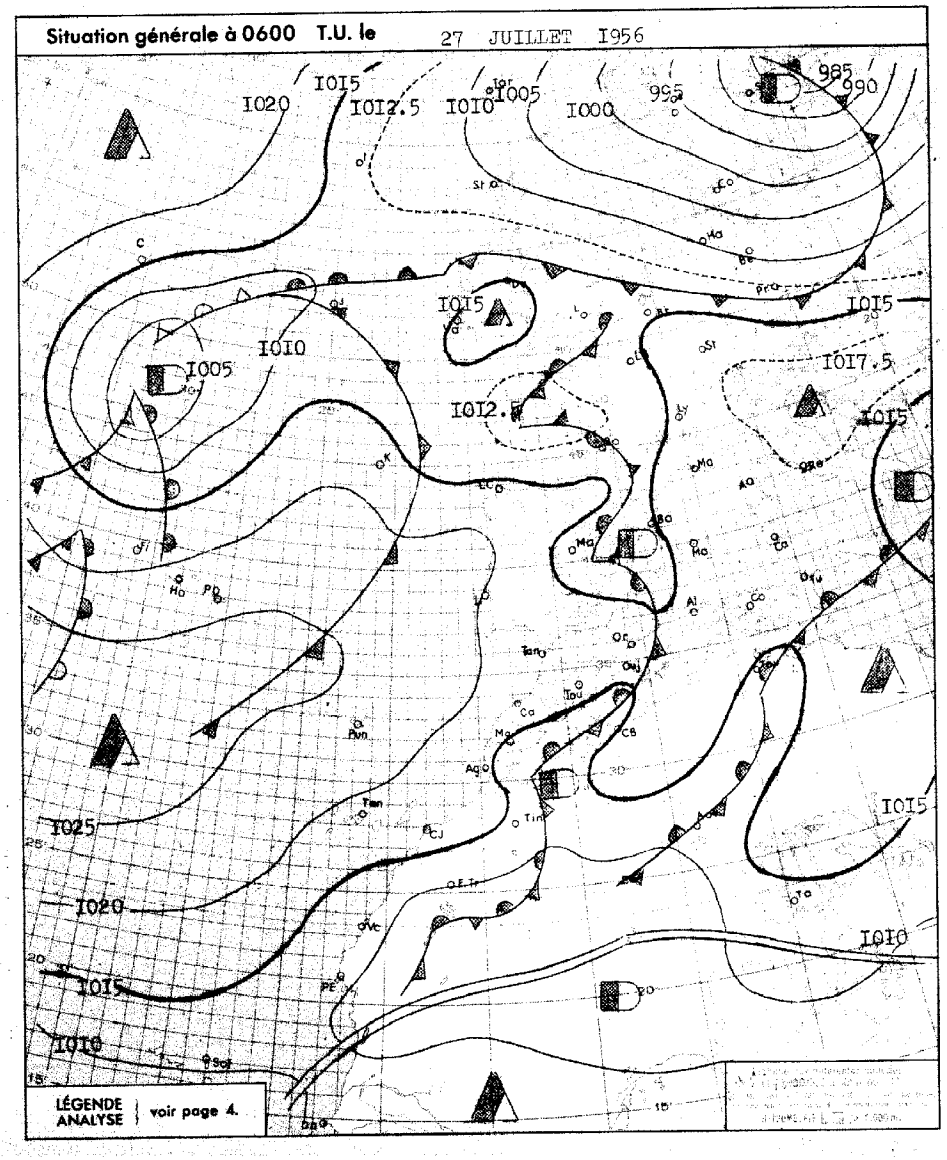

BULLETIN MÉTÉOROLOGIQUE DU MAROC

DU 27 JUILLET 1956

STATIONS	ALTITUDE (m) (de la cuvette du baromètre)	OBSERVATIONS DE 1800 TU la veille: Pression barométrique à 0 degré C et au niveau de la mer en millibars et dixièmes de millibars	Température de l'air en degré C	VENT: Direction	VENT: Vitesse en nœuds	Caractère du temps (voir légende)	Température du point de rosée en degré C	Hauteur de pluie tombée dans les 24 h. (de 6 à 6 h.) en millimètres	Maximum relevé à 18 h. la veille en degré C	Minimum relevé à 6 h. du matin en degrés C	OBSERVATIONS DE 0600 TU ce jour: Pression barométrique à 0 degré C et au niveau de la mer en millibars et dixièmes de millibars	Température de l'air en degré C	VENT: Direction	VENT: Vitesse en nœuds	Caractère du temps (voir légende)	Température du point de rosée en degré C
Tanger	86	1016.8	26	NE	19	○	18		29	16	1017.7	17	ESE	04	◐	15
Oujda	460	1014.7	26	NW	10	◐	19		33	17	1015.7	18	C		◐	16
Port-Lyautey	6	1017.7	25	NW	08	◐	22		27	21	1017.9	21	C		◐	21
Touahar	569	1011.3	17	W	18	◐	18		40	21	1016.1	21	WSW	08	○	15
Rabat	68	1012.5	24	WNW	12	◐	19		26	20	1018.5	21	C		◐	19
Fès	414	1016.1	34	WNW	08	○	20		36	17	1017.8	18	SSW	02	○	17
Meknès	549	1015.8	31	WNW	10	○	19		33	17	1018.5	17	WNW	02	≡	17
Nouasseur	200	1018.0	23	NNE	12	○	22		29	19	1018.5	19	ENE	06	◐	19
Casablanca	55	1018.7	23	N	12	◍	20		25	20	1018.3	21	NE	06	◐	19
Ifrane (1)	1664		28	N	10	◍	13		33	12		14	C		◐	02
Khouribga (1)	776		32	N	16	○	19		40	18		18	NNE	08	○	16
Safi	25	1017.5	26							19	1017.8	21	ENE	13	◐	18
Kasba-Tadla	501	1011.0	40	N	10	◐	11		43	23	1016.1	23	E	02	◐	15
Midelt (1)	1520		33	WNW	10	◍	-04		35	21		23	C		◍	05
Mogador	8	1017.0	21	NNE	14	○	20		21	18	1015.7	18	ESE	17	○	18
Marrakech	466	1012.4	37	NNW	12	○	17		41	23	1014.8	23	WSW	02	◍	18
Agadir	19	1014.7	23	ESE	08	○	18		25	15	1014.4	18	W	04	≡	18
Ouarzazate (1)	1133		32	N	16	○	15		40	21		21	C		○	05
Tindouf	451	1008.2	42	ESE	06	◍	05		48	28	1011.7	29	E	04	○	04
Fort-Trinquet	360	1007.2	43	NNE	08	◐	14		44	25	1009.7	26	NE	20	○	19
Colomb-Bechar (1)	770		38	C		○	08		40	25		26	C		○	05
Oran	180	1016.9	25	NNW	06	○	08		40	21	1016.4	22	C		◍	19
Porto	103	1021.0	19	NNW	09	○	16		19	16	1020.3	16	C		◍	16
Cap St-Vincent	48	1019.1	20			○	20		25	20	1017.5	17	NNW	10	○	17
Lisbonne	70									17	1019.6	17	NNW	10	○	13
Ponta Delgada	36	1026.4	24	WSW	10	◐	19		24	20	1024.8	21	SW	08	○	19
Angra	31	1024.8	24	NW	15	◍	15	TR	24	20	1022.8	21	WSW	10	○	16
Horta	61	1024.9	25	SW	11	○	19		26	20	1023.0	21	SW	15	◍	17
Flores	40	1023.7	24	WSW	07	◍	20		25	22	1020.1	23	W	13	◍	21
Funchal	110	1022.2	24	N	12	○	20		24		1021.4	19	N	11	◍	
Teneriffe	37									22	1017.2	22	W	01	○	16
Cap Juby	5	1016.6	21	NNW	20	◍	18			19	1015.9	20	NNW	19	◍	18
Villa Cisneros	6	1013.3	23	NNE	37	○	16				1012.7	19	SW		○	18

(1) Pression réduite au niveau de la station.

Prévisions pour la journée du 28 JUILLET 1956

Beau temps, clair ou peu nuageux dans l'intérieur du pays, très nuageux a couvert sur les côtes, avec cependant de belles éclaircies au milieu de la journée. Tendance orageuse en montagne.

Vent de secteur Nord, faible en général, modéré l'après-midi sur le littoral.

Température stationnaire.

La mer sera belle, la houle faible 0,5m a 1m.

OBSERVATIONS DES PORTS A 0600 TU

STATIONS	ETAT DE LA MER	ETAT DE LA HOULE: Direction	Hauteur en mètres	Période en sec.	Hauteur maximun depuis 06 la veille
Cap Spartel	Belle	E	XX	XX	
Mehedya	Calme	W	0,5	06	Stat.0,5m.
Rabat					
Casablanca					
Mazagan	Peu agit	WNW	1	10	Stat. 1m.
Safi					
Mogador	Agitée	NW	1,5	05	Stat.1,5m.
Agadir	Calme		0,5		
ENREGISTREUR DE HOULE DE CASABLANCA-LIDO A 1100 TU					

SONDAGES AÉROLOGIQUES à 0800 TU

De gauche à droite, sous les noms de chaque station : Altitude en m.; direction d'où vient le vent; vitesse en nœuds.

KASBA-TADLA			FES			MARRAKECH			MIDELT			TANGER			FORT-TRINQUET			MOGADOR		
			500	WSW	06							500	NW	10	500	NNE	08	500	NNE	24
1000	NE	04	1000	ESE	06	1000	ENE	05				1000	NNW	10	1000	ESE	36	1000	ENE	15
1500	SSE	04	1500	SSW	02	1500	E	17				1500	WSW	17	1500	ESE	30	1500	ENE	20
2000	SSW	04	2000	SW	12	2000	SSW	08	2000	SSW	10	2000	WSW	21	2000	ESE	20			
2500	SSW	05	2500	WSW	12	2500	SSW	14	2500	SSW	10									
3000	SSW	06	3000	WSW	12	3000	SSW	22	3000	SSW	08									
4000	WSW	08							4000	WSW	04									
									5500	WNW	10									

LÉGENDE pour le caractère du temps :

- ○ Ciel clair.
- ◐ Ciel peu nuageux.
- ◍ Ciel nuageux.
- ◍ Ciel couvert.
- ≡ Brouillard.
- = Brume.
- ∞ Brume sèche.
- • Pluie.
- Bruine.
- ✱ Neige.
- Averse de pluie.
- Averse de neige.
- Averse de grêle.
- TR Traces de pluie (moins de 0 mm. 1).
- Orage.
- Eclairs.
- Tempête de sable.
- Poussières ou sable brassés par le vent.
- Tourbillon de poussières ou sable.
- Grains.
- Vent calme.

MINISTÈRE DES TRAVAUX PUBLICS, DES TRANSPORTS ET DU TOURISME
SECRÉTARIAT GÉNÉRAL A L'AVIATION CIVILE ET COMMERCIALE
DIRECTION DE LA MÉTÉOROLOGIE NATIONALE
SERVICE MÉTÉOROLOGIQUE DU MAROC

ANNÉE 1956 N° 210.

BULLETIN QUOTIDIEN DES RENSEIGNEMENTS DU MAROC

PUBLIÉ SOUS LA RESPONSABILITÉ DU DIRECTEUR DU SERVICE MÉTÉOROLOGIQUE DU MAROC

Situation générale à 0600 T.U. le 28 JUILLET 1956.

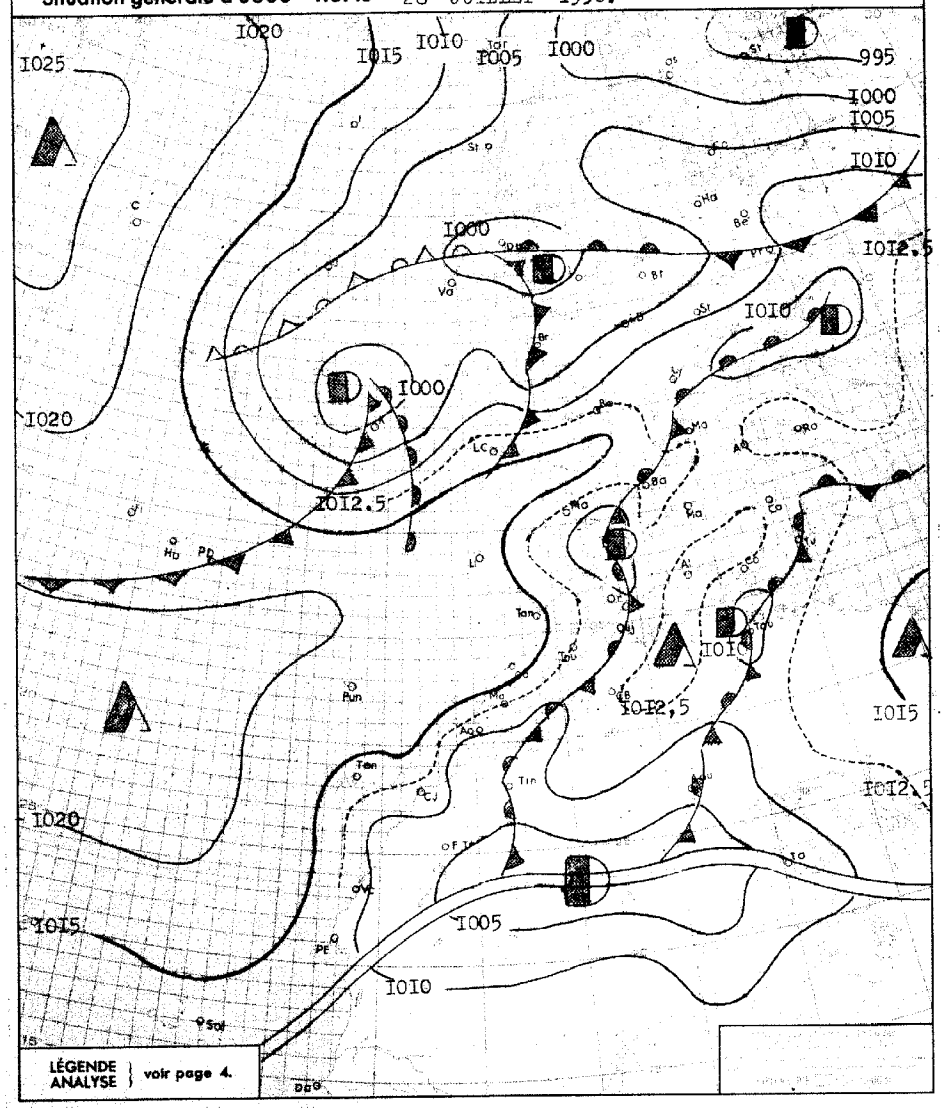

Situation en altitude à 0300 T.U. le 28 JUILLET 1956.

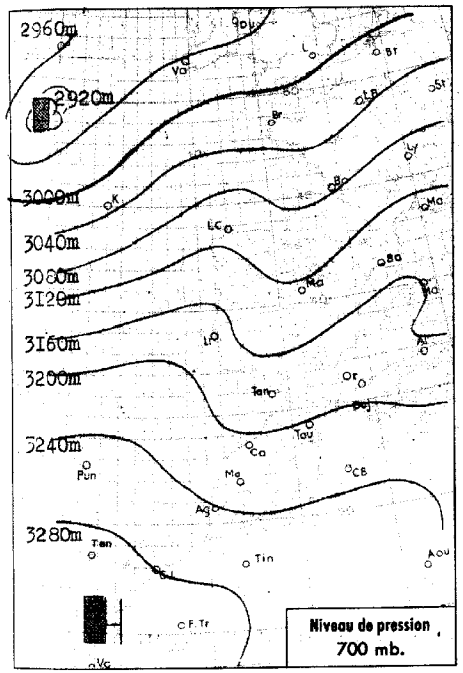

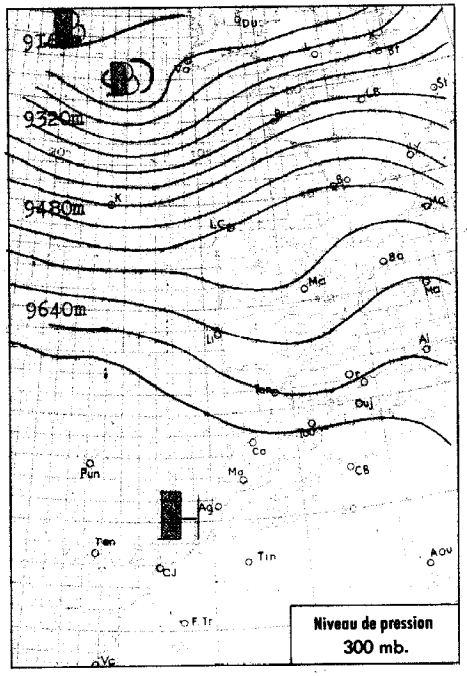

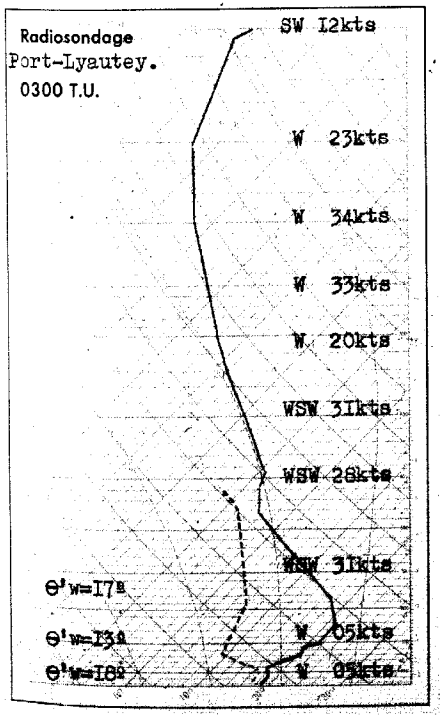

Analyse de la Situation à 0600 T.U.

Peu d'évolution au Maroc qui, malgré la baisse générale du champ de pression, reste protégé par une faible dorsale .

Le ciel est clair ou peu nuageux par quelques altocumulus préorageux, doublés, sur les côtes, de formations brumeuses matinales éparses .

Température stationnaire ou ou en légère baisse ,

Vent variable faible .

-oOo-

LÉGENDE

- Front chaud en surface
- Front quasi-stationnaire
- Front froid en surface
- Occlusion
- Front intertropical
- A. — anticyclone
- D. — dépression

Les autres lignes sont les isobares au niveau de la mer, cotées en millibars.

BULLETIN MÉTÉOROLOGIQUE DU MAROC

DU 28 JUILLET 1956.

STATIONS	ALTITUDE (m) (dû à la cuvette du baromètre)	OBSERVATIONS DE 1800 TU la veille: Pression barométrique à 0 degré C et au niveau de la mer en millibars et dixièmes de millibars	Température de l'air en degré C	VENT: Direction	VENT: Vitesse en nœuds	Caractère du temps (voir légende)	Température du point de rosée en degré C	Hauteur de pluie tombée dans les 24 h. (de 6 à 6 h.) en millimètres	Maximum relevé à 18 h. la veille en degré C	Minimum relevé à 6 h. du matin en degrés C	OBSERVATIONS DE 0600 TU ce jour: Pression barométrique à 0 degré C et au niveau de la mer en millibars et dixièmes de millibars	Température de l'air en degré C	VENT: Direction	VENT: Vitesse en nœuds	Caractère du temps (voir légende)	Température du point de rosée en degré C
Tanger	86	1015.1	24	WNW	08	○	18		26	17	1015.3	17	SSW	06	◐	16
Oujda	460	1010.1	31	NW	10	○	13		34	18	1012.1	19	WNW	02	○	08
Port-Lyautey	6	1015.0	25	NNW	08	○	21		27	18	1015.5	18	C		≡	18
Touahar	569	1009.0	34	WSW	25	◐	16		36	20	1013.5	20	SW	12	○	14
Rabat	68	1015.5	24	WNW	12	○	18		27							
Fès	414	1012.0	33	NW	02	○	15		34	17	1015.8	17	C		◐	13
Meknès	549	1012.9	30	NNW	08	○	19		31	17	1016.0	17	SW	02	○	14
Nouasseur	206	1015.6	24	NNE	10	○	22		28	17	1016.3	17	NE	02	≡	17
Casablanca	55	1016.3	23	NNE	10	◍	21		25	19	1015.9	20	N	04	◍	18
Ifrane (1)	1664		26	NE	08	○	12		32	16		22	W	04	○	07
Khouribga (1)	776		30	N	16	○	18		37	16		16	NNE	06	○	14
Safi	25	1015.7	26	NNE	14	○	18		30	18	1015.2	18	ENE	07	◍	17
Kasba-Tadla	304	1008.1	40	NW	12	○	12		43	22	1014.0	22	E	02	◍	15
Midelt (1)	1520		32	WSW	17	◍	02		35	19		21	C		◍	09
Mogador	8	1014.6	20	NNE	18	○	20		21	17	1013.5	17	NNE	13	○	17
Marrakech	466	1010.2	37	NNW	13	◍	17		39	21	1013.2	21	C		◍	19
Agadir	19	1012.3	21	WSW	06	○	18		27	18	1012.0	18	W	02	≡	18
Ouarzazate (1)	1123		37	WSW	04	◍	04		38	22		22	C		○	08
Tindouf	451	1006.7	41	E	06	○	03		43	22	1009.7	23	C		○	-02
Fort-Trinquet	360	1004.4	44	ENE	17	○	26		45	28	1006.3	30	NNE	17	○	19
Colomb-Bechar (1)	770									26	xxx	xx	NNW	02	○	04
Oran	180	1008.9	22	NNE	04	∞	16		25	18	1012.3	22	SW	04	○	14
Porto	103	1019.4	20	NW	07	◍				18	1016.9	14	C		≡	14
Cap St-Vincent	48	1015.9	20	NW	14	○	19		21	15	1015.4	17	NNW	12	◍	xx
Lisbonne	70	1017.7	22	NNW	18	○	17		24	17	1016.1	17	NNW	08	◍	12
Ponta Delgada	36	1022.2	24	WSW		○	19		25	21	1019.2	22	WSW	16	◍	20
Angra	31							TR		20	1017.8	20	WNW	10	▽	18
Horta	61	1019.8	13	SW	16	∞	20		24	20	1017.8	20	NNW	02	◍	28
Flores	40									20	1018.6	21	NNW	05	◍	17
Funchal	110	1019.9	23	N	12	○	18		24	18	1018.2	18	N	11	○	15
Teneriffe	37	1024.1	25	NNW	05	○	-02						S	02	○	15
Cap Juby	5	1014.4	20	NNW	15	◍	18			18	1013,5	19	NNW	15	◍	17
Villa Cisneros	6	1010.5	23	N	30	○	18				1011.0	20	NNE	21	◍	18

(1) Pression réduite au niveau de la station.

Prévisions pour la journée du 29 JUILLET 1956.

Beau temps clair ou peu nuageux en général, brumeux en fin de nuit sur les côtes et dans la basse vallée du Sebou.

Vent de secteur Nord faible dans l'intérieur, modéré sur le littoral.

Température en légère baisse.

La mer sera peu agitée, la houle de Nord-Ouest faible, en légère aggravation 1 à 2m.

-o◍o-

OBSERVATIONS DES PORTS A 0600 TU

STATIONS	ETAT DE LA MER	ETAT DE LA HOULE: Direction	Hauteur en mètres	Période en sec.	Hauteur maximun depuis 06 la veille
Cap Spartel	Peu agit.	WNW	1.50		
Mehedya	Calme	W	0.50		Stat. 0.50m
Rabat					
Casablanca	Calme	NW	0.50		
Mazagan					
Safi	Belle	NW	0.50	10	Im à 1800 TU
Mogador	Agitée	NW	1.50	04	Stat. 1.50m
Agadir	Calme	NW	0.50		Im à 1800 TU
ENREGISTREUR DE HOULE DE CASABLANCA-LIDO A 1100 TU					

SONDAGES AÉROLOGIQUES à 0800 TU

De gauche à droite, sous les noms de chaque station : Altitude en m. ; direction d'où vient le vent ; vitesse en nœuds.

TINDOUF			KASBA-TADLA			TOUAHAR			FES			MARRAKECH			MIDELT			MOGADOR		
									500	ENE	02							500	NE	16
1000	SE	17	1000	ESE	02	1000	WSW	13	1000	N	04	1000	ENE	09				1000	NE	11
1500	ESE	27	1500	WSW	04	1500	SSW	21	1500	WSW	19	1500	SE	09	1500	SW	08	1500	NNW	04
2000	ESE	27	2000	WSW	04	2000	SW	19	2000	WSW	17	2000	WSW	03	2000	W	08			
2500	ENE	12	2500	W	06	2500	WSW	23	2500	WSW	23	2500	WNW	06	2500	WSW	08			
3000	NNE	06	3000	WSW	06	3000	WSW	25	3000	WSW	25	3000	SW	14						
4000	NNE	04	4000	WSW	07	4000	W.W	24												
			5500	WSW	08															

LÉGENDE pour le caractère du temps :

- ○ Ciel clair.
- ◐ Ciel peu nuageux.
- ◍ Ciel nuageux.
- ◍ Ciel couvert.
- ≡ Brouillard.
- = Brume.
- ∞ Brume sèche.
- • Pluie.
- Bruine.
- * Neige.
- ▽ Averse de pluie.
- ▽ Averse de neige.
- ▽ Averse de grêle.
- TR Traces de pluie (moins de 0 mm. 1).
- Orage.
- < Eclairs.
- Tempête de sable.
- $ Poussières ou sable brassés par le vent.
- Tourbillon de poussières ou sable.
- ∀ Grains.
- C Vent calme.

MINISTÈRE DES TRAVAUX PUBLICS, DES TRANSPORTS ET DU TOURISME
SECRÉTARIAT GÉNÉRAL A L'AVIATION CIVILE ET COMMERCIALE
DIRECTION DE LA MÉTÉOROLOGIE NATIONALE
ANNÉE 1956 — SERVICE MÉTÉOROLOGIQUE DU MAROC — N° 2II

BULLETIN QUOTIDIEN DES RENSEIGNEMENTS DU MAROC

PUBLIÉ SOUS LA RESPONSABILITÉ DU DIRECTEUR DU SERVICE MÉTÉOROLOGIQUE DU MAROC

Situation générale à 0600 T.U. le 29 JUILLET 1956.

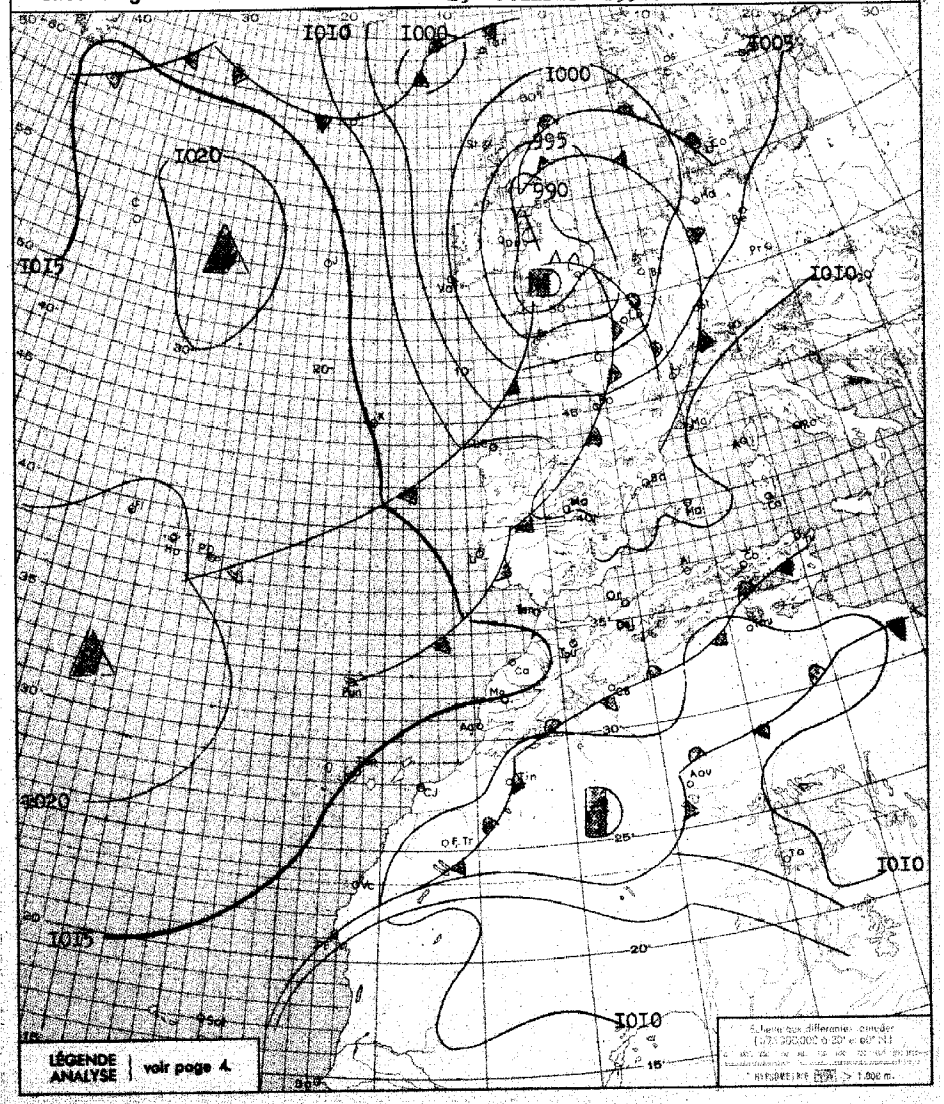

Situation en altitude à 0300 T.U. le 29 JUILLET 1956.

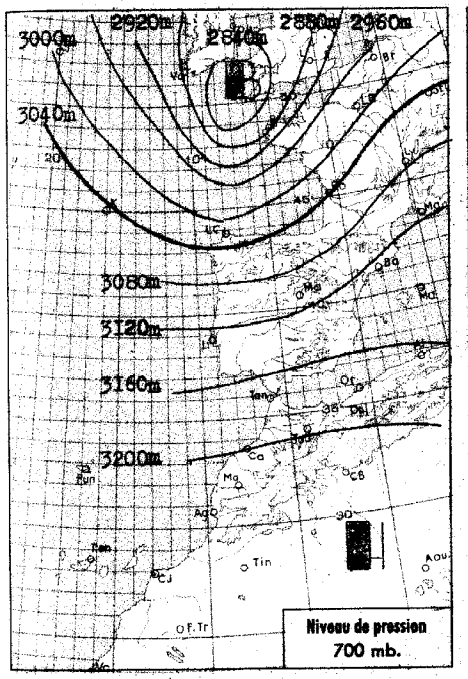

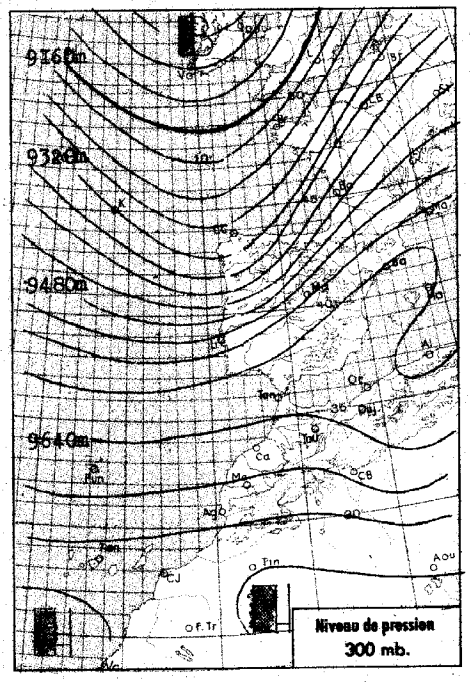

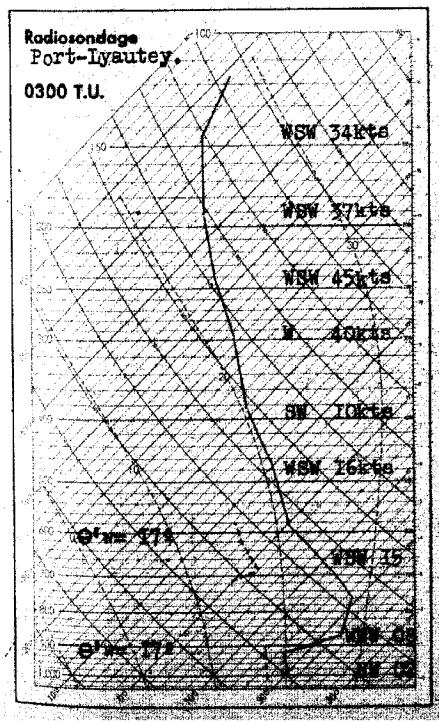

Analyse de la Situation à 0600 T.U.

Le minimum dépressionnaire centré hier entre les Açores et les Iles Britanniques a rapidement progressé vers le Nord-Est.

Ce déplacement a été accompagné d'un effondrement du champ de pression sur la Péninsule Ibérique. Le Maroc reste protégé par une faible dorsale mais le quart Nord-Ouest du pays subit déja des infiltrations d'air maritime.

Le ciel est trés nuageux sur le littoral atlantique et la basse vallée du Sebou. Ailleurs il est clair ou peu nuageux.

Le vent est variable faible en général, de secteur Nord-Ouest à Ouest dominant sur la moitié Nord.

La température est sensiblement stationnaire.

LÉGENDE

- Front chaud en surface
- Front quasi-stationnaire
- Front froid en surface
- Occlusion
- Front intertropical
- A. — anticyclone
- D. — dépression

Les courbes ligne sont les isobares au niveau de la mer, cotées en millibars.

BULLETIN MÉTÉOROLOGIQUE DU MAROC

DU 29 JUILLET 1956

STATIONS	ALTITUDE (m) (de la cuvette du baromètre)	OBSERVATIONS DE 1800 TU la veille: Pression barométrique à 0 degré C et au niveau de la mer en millibars et dixièmes de millibars	Température de l'air en degré C	VENT: Direction	VENT: Vitesse en nœuds	Caractère du temps (voir légende)	Température du point de rosée en degré C	Hauteur de pluie tombée dans les 24 h. (de 6 à 6 h.) en millimètres	Maximum relevé à 18 h. la veille en degré C	Minimum relevé à 6 h. du matin en degrés C	OBSERVATIONS DE 0600 TU ce jour: Pression barométrique à 0 degré C et au niveau de la mer en millibars et dixièmes de millibars	Température de l'air en degré C	VENT: Direction	VENT: Vitesse en nœuds	Caractère du temps (voir légende)	Température du point de rosée en degré C
Tanger	86	1013.5	23	WNW	10	○	16		26	17	1014.7	19	SSW	12	◍	17
Oujda	460									17	1011.1	18	C		○	06
Port-Lyautey	6	1013.8	24	NNW	10	○	23		26	19	1014.9	20	C		◍	18
Touahar	569	1007.2	34	WSW	17	◐	08		35	20	1010.8	20	WSW	08	○	14
Rabat	68	1013.9	24	NW	14	○	20		26	17	1015.2	19	NW	04	◍	17
Fès	414	1010.1	33	WN	06	○	20		35	14	1019.6	14	SSW	02	○	09
Meknès	549	1011.1	29	NW	08	○	13		32	13	1019.8	13	C		≡	13
Nouasseur	200	1014.2	24	NE	10	○	20		28	17	1015.6	17	C		◍	17
Casablanca	55	1014.4	22	N	12	◍	19		24	20	1015.4	20	NNE	06	◍	17
Ifrane (1)	1664		27	WNW	14	◐	07		30							
Khouribga (1)	776		31	N	14	○	16		36	15		16	NE	04	○	11
Safi	25	1013.4	25	NNE	15	○	16		31							
Kasba-Tadla	504	1006.8	40	SW	06	◍	11		41	19	1014.0	19	C		○	13
Midelt (1)	1520		28	WSW	14	◍	02		32							
Mogador	8	1012.7	20	NNE	16	○	19		20							
Marrakech	466	1007.6	38	NNW	07	◍	15		40	21	1012.3	21	C		◐	16
Agadir	19	1010.1	21	SW	08	○	17		23	16	1011.5	18	WSW	02	≡	18
Ouarzazate (1)	1133		36	W	06	◐	07		38							
Tindouf	451	1004.8	41	E	04	○	02		43	24	1007.5	27	N	02	◐	-08
Fort-Trinquet	360									28	1006.2	28	ENE	04	◐	11
Colomb-Bechar (1)	770		39	WSW	10	◐	03		40	26		28	NNW	06	◍	00
Oran	180	1009.8	33	WSW	12	○	06		37	18	1011.3	20	C		○	08
Porto	103															
Cap St-Vincent	48	1014.1	20	NW	10	○	20		20	17	1014.2	19	NW	04	◍	19
Lisbonne	70	1014.5	23	W	16	○	18	TR	25	16	1013.9	19	NW	12	◐	16
Ponta Delgada	36	1018.3	24	E	02	◍	20	TR	24	18	1019.0	19	NNE	08	◐	15
Angra	31	1018.6	22	NW	12	◐	15		24							
Horta	61	1018.7	23	NNE	08	◐	16		23	18	1019.9	18	N	04	○	15
Flores	40	1020.1	23	NW	04	◐	17		24	18	1020.0	19	C		◍	16
Funchal	110	1018.0	22	N	08	◍	17		24	18	1017.2	18	N	09	○	15
Teneriffe	37															
Cap Juby	5									16	1012.9	19	NNW	12	◍	16
Villa Cisneros	6										1011.1	19	N	17	◍	17

(1) Pression réduite au niveau de la station.

Prévisions pour la journée du 30 JUILLET 1956.

Beau temps relativement frais sur l'ensemble du Maroc ciel généralement clair à peu nuageux à l'exception des plaines littorales et de la Vallée du Sebou où le matin il sera temporairement trés nuageux.

Vent de secteur Nord-Ouest à Nord faible.

Température stationnaire.

Mer peu agitée.

Houle de Nord-Ouest faible 1 à 2m.

≡V≡

OBSERVATIONS DES PORTS A 0600 TU

STATIONS	ETAT DE LA MER	ETAT DE LA HOULE: Direction	Hauteur en mètres	Période en sec.	Hauteur maximun depuis 06 la veille
Cap Spartel	Belle	WNW	2		
Mehedya	Calme	W	0.50	06	Stat. 0.50m.
Rabat					
Casablanca					
Mazagan					
Safi					
Mogador					
Agadir					
ENREGISTREUR DE HOULE DE CASABLANCA-LIDO A 1100 TU					

SONDAGES AÉROLOGIQUES à 0800 TU

De gauche à droite, sous les noms de chaque station : Altitude en m.; direction d'où vient le vent; vitesse en nœuds.

FES			FORT-TRINQUET			MARRAKECH			TOUAHAR			KASBA-TADLA			RABAT			TANGER		
500	WSW	02	500	ENE	23										500	NNE	06	500	WNW	12
1000	SSW	02	1000	SSE	12	1000	ESE	07	1000	WSW	12	1000	SE	02						
1500	SW	17	1500	ESE	12	1500	ESE	06	1500	SSW	16	1500	SSW	04						
2000	WSW	23	2000	ESE	16	2000	S	02	2000	WSW	26	2000	WSW	03						
2500	WSW	27	2500	ESE	16	2500	WSW	12	2500	SW	30	2500	WSW	05						
3000	WSW	27	3000	ESE	14	3000	NW	12	3000	SW	32									
4000	WSW	33							4000	WSW	32									

LÉGENDE pour le caractère du temps :

- ○ Ciel clair.
- ◐ Ciel peu nuageux.
- ◍ Ciel nuageux.
- ◍ Ciel couvert.
- ≡ Brouillard.
- = Brume.
- ∞ Brume sèche.
- • Pluie.
- ⁹ Bruine.
- * Neige.
- ▽ Averse de pluie.
- ▽ Averse de neige.
- ▽ Averse de grêle.
- TR Traces de pluie (moins de 0 mm. 1).
- Orage.
- < Eclairs.
- Tempête de sable.
- Poussières ou sable brassés par le vent.
- Tourbillon de poussières ou sable.
- Grains.
- C Vent calme.

MINISTÈRE DES TRAVAUX PUBLICS, DES TRANSPORTS ET DU TOURISME
SECRÉTARIAT GÉNÉRAL A L'AVIATION CIVILE ET COMMERCIALE
DIRECTION DE LA MÉTÉOROLOGIE NATIONALE
SERVICE MÉTÉOROLOGIQUE DU MAROC

ANNÉE 1956 — N° 212

BULLETIN QUOTIDIEN DES RENSEIGNEMENTS DU MAROC

PUBLIÉ SOUS LA RESPONSABILITÉ DU DIRECTEUR DU SERVICE MÉTÉOROLOGIQUE DU MAROC

Situation en altitude à 0300 T.U. le 30 JUILLET 1956

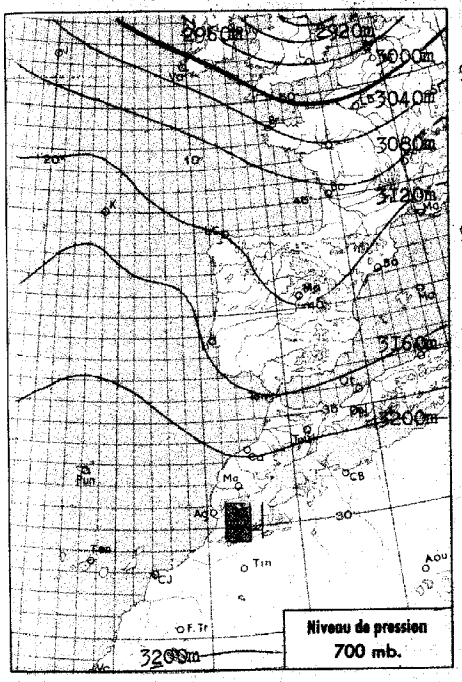

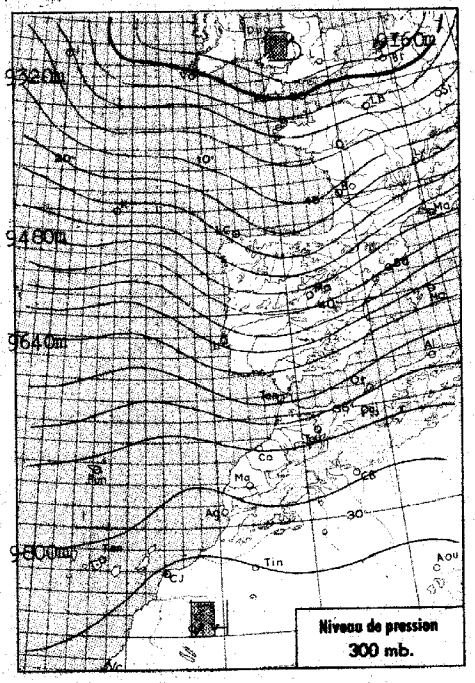



Analyse de la Situation à 0600 T.U.

Le minimum dépressionnaire centré hier sur les Iles Britanniques, poursuit son déplacement vers le Nord-Est et se trouve maintenant sur la mer du Nord.

Ce déplacement s'accompagne d'une forte hausse de pression sur l'Europe Occidentale et le Maroc reste sur la face méridionale d'une dorsale axée Açores-France.

Le ciel est clair, à l'exception de nuages matinaux épars sur les côtes.

Vent de Nord à Nord-Est faible.

Température sans grand changement.

LÉGENDE

Front chaud en surface — Front quasi-stationnaire
Front froid en surface — Occlusion
Front intertropical — A. — anticyclone — D. — dépression
Les pointes lignes sont les isobares au niveau de la mer, cotées en millibars.

Situation générale à 0600 T.U. le 30 JUILLET 1956

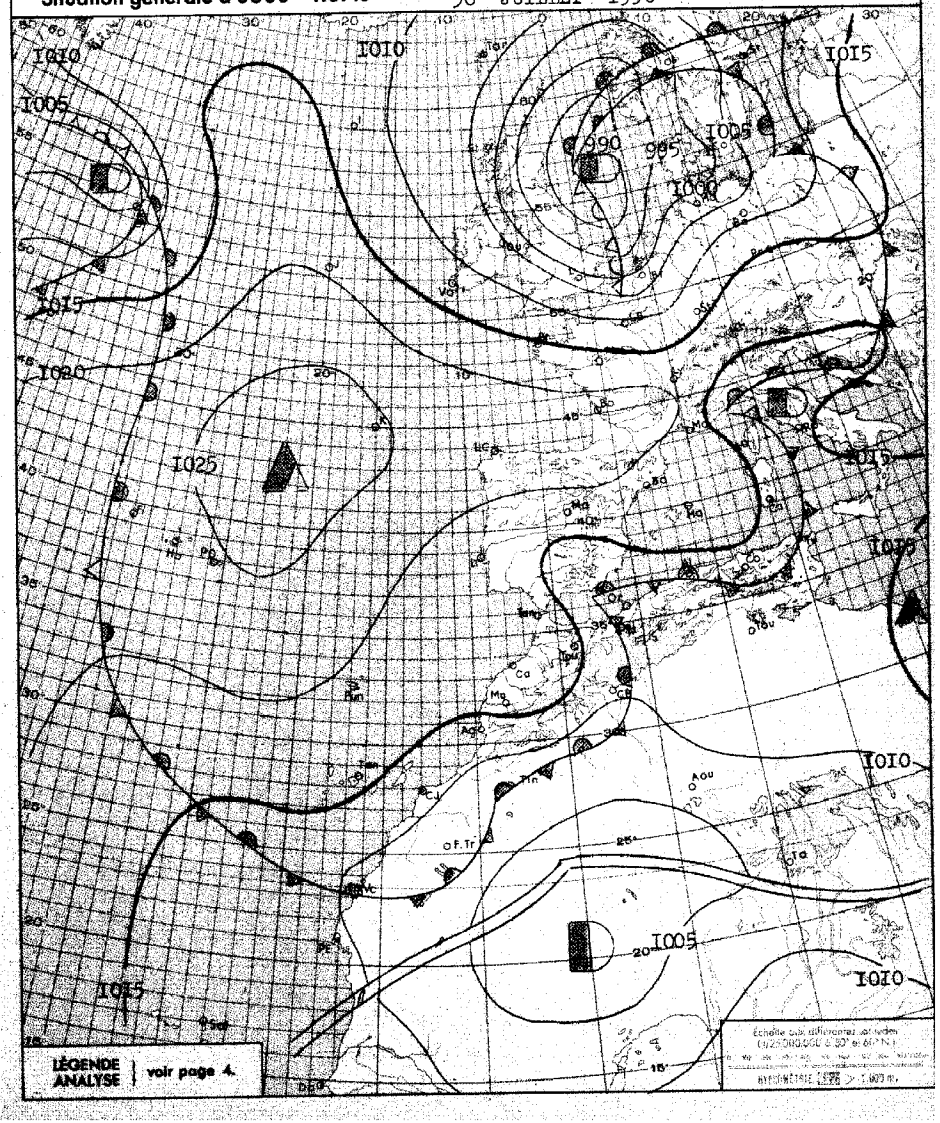

BULLETIN MÉTÉOROLOGIQUE DU MAROC

DU 30 JUILLET 1956

STATIONS	ALTITUDE (m) (de la cuvette du baromètre)	OBSERVATIONS DE 1800 TU la veille: Pression barométrique à 0 degré C et au niveau de la mer en millibars et dixièmes de millibars	Température de l'air en degré C	VENT: Direction	VENT: Vitesse en nœuds	Caractère du temps (voir légende)	Température du point de rosée en degré C	Hauteur de pluie tombée (averses ≤ 4 h. (de 6 à 6 h.) en millimètres	Maximum relevé à 18 h. la veille en degré C	Minimum relevé à 6 h. du matin en degrés C	OBSERVATIONS DE 0600 TU ce jour: Pression barométrique à 0 degré C et au niveau de la mer en millibars et dixièmes de millibars	Température de l'air en degré C	VENT: Direction	VENT: Vitesse en nœuds	Caractère du temps (voir légende)	Température du point de rosée en degré C
Tanger	86	1015.0	24	WNW	10	○	17		25	17	1015.6	19	SSW	08	◍	17
Oujda	460	1009.4	29	NW	08	○	08		33	15	1013.5	16	C		○	01
Port-Lyautey	6	1014.6	24	NNW	08	○	20		26	18	1016.1	18	C		◍	18
Touahar	569	1009.2	32	WSW	21	○	10		34	18			SE	09	○	12
Rabat	68	1014.9	23	WNW	12	○	17		24	16	1016.5	18	C		○	17
Fès	414	1011.6	32	WNW	02	○	12		33	14	1016.9	14	C		○	10
Meknès	549	1012.4	29	NW	06	○	10		30	15	1016.8	15	C		○	13
Nouasseur	200	1014.9	23	NE	14	○	20		27	18	1016.6	18	ENE	04	◍	18
Casablanca	55	1015.2	23	NNE	12	◐	19		24	20	1016.6	21	NE	06	◍	18
Ifrane (1)	1664									19		21	WSW	04	○	-01
Khouribga (1)	776		31	N	14	○	09		34	14		14	NE	06	○	12
Safi	25									18	1015.4	18	ENE	09	○	15
Kasba-Tadla	504	1007.7	38	WNW	08	○	06		40	18	1015.0	18	NE	02	○	11
Midelt (1)	1520									17		18	C		◐	01
Mogador	8									17	1015.3	17	NNE	15	○	17
Marrakech	466	1008.4	37	N	06	◐	13		38	19	1013.5	19	SSW	04	○	15
Agadir	19	1010.4	22	SSE	06	◐	08		23	15	1011.3	17	C		◍	16
Ouarzazate (1)	1133															
Tindouf	451	1004.1	42	C		○			43	23	1008.5	28	NNW	10	○	14
Fort-Trinquet	360									23	1007.4	23	NNW	10	○	14
Colomb-Bechar (1)	770									28		30	NNE	06	◍	01
Oran	180	1011.1	33	NW	06	○	21		37	17	1014.2	18	C		○	08
Porto	103	1017.0	19	NNW	16	◍	13		22	10	1018.4	11	NE	04	○	11
Cap St-Vincent	48	1015.4	21	NW	10	○	21		23	16	1016.6	17	N	10	○	17
Lisbonne	70									16	1017.9	16	NNW	19	◐	13
Ponta Delgada	36									17	1022.9	17		04	◐	15
Angra	31	1021.8	22	SE	04	◍	16	TR	22	16	1023.4	16	C		◐	15
Horta	61	1021.0	23	SS3	05	○	19	TR	26	20	1022.4	20	NE	07	◍	17
Flores	40	1020.6	34	ESE	08	◍	18		24	20	1022.4	21	E	02	◍	12
Funchal	110									19	1018.5	20	N	08	◍	17
Teneriffe	37															
Cap Juby	5									17	1013.6	19	NNW	14	◍	17
Villa Cisneros	6															

(1) Pression réduite au niveau de la station.

Prévisions pour la journée du 31 JUILLET 1956

Beau temps relativement frais sur l'ensemble du pays. Ciel clair ou peu nuageux en général, très nuageux le matin sur les plaines littorales et la basse vallée du Sebou.

Vent de Nord à Nord-Est faible dans l'intérieur, modéré l'après-midi sur les côtes.

Température stationnaire.

La mer sera belle, la houle faible 0,5m à Im.

OBSERVATIONS DES PORTS A 0600 TU

STATIONS	ETAT DE LA MER	ETAT DE LA HOULE: Direction	Hauteur en mètres	Période en sec.	Hauteur maximun depuis 06 la veille
Cap Spartel					
Mehedya	Belle	W	I.	08	Stat. Im.
Rabat					
Casablanca					
Mazagan	Peu agit	WNW	I	10	Stat. Im.
Safi	Belle	NW	0,5	08	Stat. 0,5m.
Mogador	Agitée	NW	2	05	Stat. 2m.
Agadir	Calme	WNW	0,5	10	Stat. 0,5m.
ENREGISTREUR DE HOULE DE CASABLANCA-LIDO A 1100 TU					

SONDAGES AÉROLOGIQUES à 0800 TU

De gauche à droite, sous les noms de chaque station : Altitude en m.; direction d'où vient le vent; vitesse en nœuds.

MARRAKECH			MOGADOR			OUARZAZATE			FORT-TRINQUET			FES			RABAT			MIDELT		
			500	NE	25				500	NNE	25	500	C		500	N	04			
1000	ENE	09	1000	ENE	14				1000	NE	14	1000	C		1000	NE	10			
1500	SE	08	1500	ENE	04	1500	C		1500	NE	06	1500	WNW	08	1500	NNE	04			
2000	ESE	05	2000	C					2000	ENE	10	2000	WSW	21	2000	SW	21	2000	C	
			2500	W	06				2500	E	16	2500	WSW	19	2500	WSW	25	2500	C	
			3000	WSW	15				3000	E	16	3000	WSW	19	3000	WSW	17	3000	C	
4000	SW	20	4000	SSW	24	4000	C		4000	ESE	19							4000	SSW	16
5500	SSW	28	5500	SSW	22	5500	S	21										5500	SW	16
7000	W	11				7000	S	07												

LÉGENDE pour le caractère du temps :

- ○ Ciel clair.
- ◐ Ciel peu nuageux.
- ◍ Ciel nuageux.
- ● Ciel couvert.
- ≡ Brouillard.
- = Brume.
- ∞ Brume sèche.
- • Pluie.
- Bruine.
- * Neige.
- Averse de pluie.
- Averse de neige.
- Averse de grêle.
- TR Traces de pluie (moins de 0 mm. 1).
- Orage.
- Eclairs.
- Tempête de sable.
- Poussières ou sable brassés par le vent.
- Tourbillon de poussières ou sable.
- Grains.
- C Vent calme.

MINISTÈRE DES TRAVAUX PUBLICS, DES TRANSPORTS ET DU TOURISME
SECRÉTARIAT GÉNÉRAL A L'AVIATION CIVILE ET COMMERCIALE
DIRECTION DE LA MÉTÉOROLOGIE NATIONALE
SERVICE MÉTÉOROLOGIQUE DU MAROC

ANNÉE 1956 N° 213

BULLETIN QUOTIDIEN DES RENSEIGNEMENTS DU MAROC

PUBLIÉ SOUS LA RESPONSABILITÉ DU DIRECTEUR DU SERVICE MÉTÉOROLOGIQUE DU MAROC

Situation en altitude à 0300 T.U. le 31 JUILLET 1956.

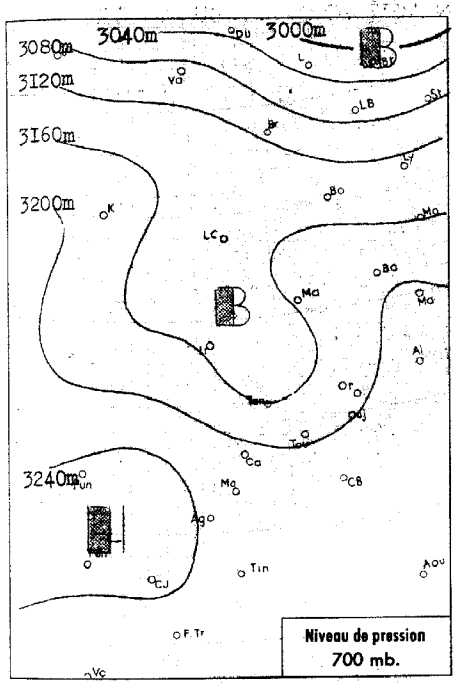

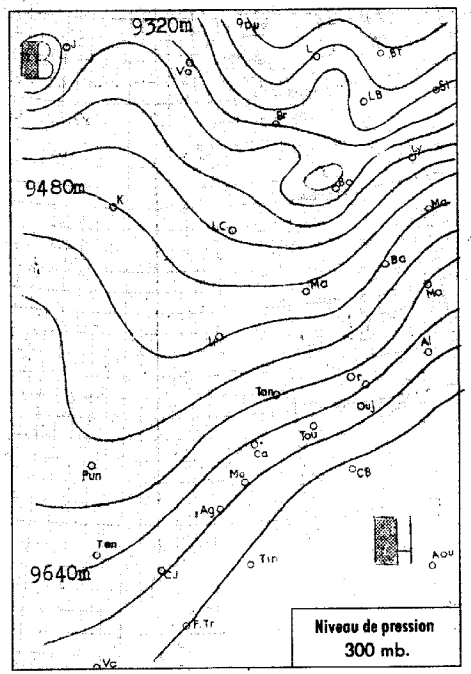

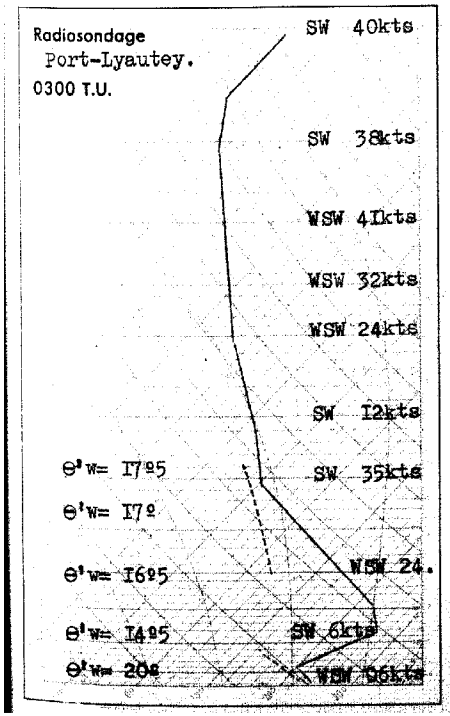

Analyse de la Situation à 0600 T.U.

Peu d'évolution au Maroc où le champ de pression se renforce lentement, en particulier sur le Nord du pays.

Le ciel est peu nuageux par formations préorageuses éparses à l'étage moyen, plus nombreuses sur le Haut et l'Anti Atlas. Brumes côtières abondantes dans la baie d'Agadir.

Vent variable faible, secteur Est dominant.

Température en hausse dans l'intérieur, stationnaire sur le littoral.

≡V≡

LIBRARY
SEP 17 1956
WEATHER BUREAU

LÉGENDE

- Front chaud en surface
- Front froid en surface
- Front intertropical
- Front quasi-stationnaire
- Occlusion
- A. — anticyclone
- D. — dépression

Les autres lignes sont les isobares au niveau de la mer, cotées en millibars.

Situation générale à 0600 T.U. le 31 JUILLET 1956.

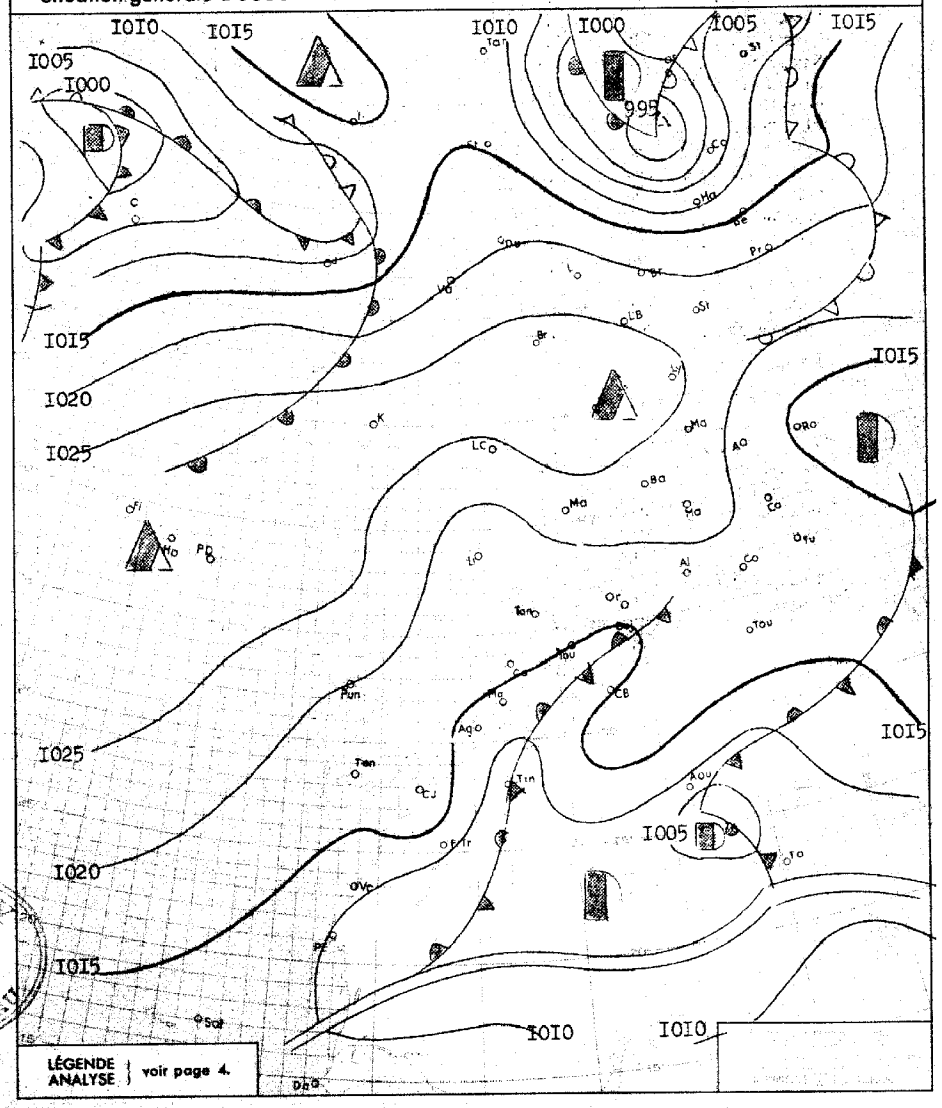

BULLETIN MÉTÉOROLOGIQUE DU MAROC

DU 31 JUILLET 1956.

STATIONS	ALTITUDE (m) (de la cuvette du baromètre)	OBSERVATIONS DE 1800 TU la veille: Pression barométrique à 0 degré C et au niveau de la mer en millibars et dixièmes de millibars	Température de l'air en degré C	VENT: Direction	VENT: Vitesse en nœuds	Caractère du temps (voir légende)	Température du point de rosée en degré C	Hauteur de pluie tombée dans les 24 h. (de 6 à 6 h.) en millimètres	Maximum relevé à 18 h. la veille en degré C	Minimum relevé à 6 h. du matin en degrés C	OBSERVATIONS DE 0600 TU ce jour: Pression barométrique à 0 degré C et au niveau de la mer en millibars et dixièmes de millibars	Température de l'air en degré C	VENT: Direction	VENT: Vitesse en nœuds	Caractère du temps (voir légende)	Température du point de rosée en degré C
Tanger	86	1014.7	25	NW	12	○	17		27	20	1016.4	21	ESE	08	○	17
Oujda	460	1011.0	29	NW	10	○	08			17	1016.1	17	C		○	16
Port-Lyautey	6	1014.7	25	NNW	10	○	22		26	17	1016.0	17	C		○	17
Touahar	569	1008.2	37	WSW	14	○	09		38	21	1014.5	21	E	18	○	08
Rabat	68	1015.2	24	NW	10	○	19		26	17	1015.9	17	N	02	○	17
Fès	414	1011.2	34	WSW	06	○	11		36	16	1016.7	16	C		○	12
Meknès	549	1012.1	31	NW	08	○	10		32	16	1016.9	16	ESE	02	◍	13
Nouasseur	200	1014.6	25	NE	14	○	22		28	17	1016.5	17	NE	06	○	17
Casablanca	55	1015.6	23	NNE	14	◍	22		25	19	1016.0	19	C		○	19
Ifrane (1)	1664		26	NE	12	◍	09		31	13		21	S	14	◍	03
Khouribga (1)	776		31	N	16	○	13		35	16		20	ENE	04	◍	10
Safi	25	1014.7	25	NE	16	○	xx		29	18	1015.2	18	ENE	10	◍	17
Kasba-Tadla	501	1007.4	39	xxx	10	◍	01		42	20	1014.9	20	E	04	◍	11
Midelt (1)	1520		30	SSE	04	◍	01		34	19		19	ESE	02	◍	03
Mogador	8	1013.9	20	NNE	20	○	19		21	17	1013.0	17	NNE	15	◍	16
Marrakech	466	1009.0	37	NE	06	○	15		38	20	1013.2	20	WSW	04	○	16
Agadir	19	1011.1	23	W	02	○	17		23	17	1011.2	18	C		≡	17
Ouarzazate (1)	1133		36	SSW	06	◍	01		38	20		20	C		○	03
Tindouf	451	1004.4	42	NE	04	◍	02		44	27	1007.8	27	N	02	◍	-01
Fort-Trinquet	960	1003.0	43	ESE	08	◍	05		45	23	1007.4	23	N	16	◍	20
Colomb-Bechar (1)	770		40	C		◍	06		42	28		31	E	14	◍	01
Oran	180	1014.2	25	NW	10	○	22		33	18	1017.9	21	N	04	◍	19
Porto	103	1018.2	23	N	15	○			25	13	1018.7	14	NNE	03	◍	13
Cap St-Vincent	48	1015.7	19	N	12	○	19		20	12	1015.5	18	N	10	○	17
Lisbonne	70	1016.3	24	NNW	20	○	19		26							
Ponta Delgada	36	1025.0	23		06	◍	18		24							
Angra	31	1026.3	24	E	08	◍	16	TR	24	18	1027.6	18	C		◍	16
Horta	61	1025.4	27	S	02	○	20		27	20	1027.9	20	WNW	06	○	15
Flores	40	1025.7	24	ESE	xx	◍	20		25	20	1027.7	21	C		○	18
Funchal	110	1019.9	23	N		◍	19		24	18	1019.6	18	N	13	○	14
Teneriffe	37	1015.3	29	ENE	05	∞	-06		32	29	1025.9	22	C		○	18
Cap Juby	5	1013.6	21	NNW	12	◍	18		22							
Villa Cisneros	6	1012.2	22	N	21	∞	18		xx		1011.9	19	NNE	35	◍	18

(1) Pression réduite au niveau de la station.

Prévisions pour la journée du 1 AOUT 1956.

Accentuation de la tendance orageuse . Le ciel, peu nuageux en général, sera couvert et brumeux le matin sur les côtes, tandis que les orages isolés se produiront en montagne l'aprés-midi .

Vent de secteur Est modéré à assez fort sur le Tangérois et la trouée de Taza, de Nord à Nord-Est faible sur le reste du pays.

Température en légére hausse .

La mer sera peu agitée, la houle faible Im .

≡V≡

OBSERVATIONS DES PORTS A 0600 TU

STATIONS	ETAT DE LA MER	ETAT DE LA HOULE: Direction	Hauteur en mètres	Période en sec.	Hauteur maximun depuis 06 la veille
Cap Spartel					
Mehedya	Belle	W	I	08	Stat. Im.
Rabat					
Casablanca					
Mazagan	Peu agit	WNW	I	10	Stat. Im.
Safi	Belle	NW	0.50	08	Stat. 0.50m.
Mogador	Agitée	NW	2	04	Stat. 2m.
Agadir	Calme	WNW	I	08	I.50m à 18 TU
ENREGISTREUR DE HOULE DE CASABLANCA-LIDO A 1100 TU					

SONDAGES AÉROLOGIQUES à 0800 TU

De gauche à droite, sous les noms de chaque station : Altitude en m.; direction d'où vient le vent ; vitesse en nœuds.

FES			TANGER			RABAT			KASBA-TADLA			FORT-TRINQUET			MOGADOR			MARRAKECH		
500	NE	02	500	ESE	21	500	NE	12				500	NNE	12	500	ENE	26			
1000	ESE	10	1000	SE	08	1000	ENE	16	1000	E	04	1000	SE	19	1000	ENE	15	1000	E	11
1500	SSW	05	1500	SE	04	1500	EZE	10	1500	E	03	1500	SE	21	1500	ENE	25	1500	ESE	15
2000	SSE	04	2000	SSW	14	2000	SSW	10	2000	SE	05	2000	ESE	21	2000	NE	14	2000	ESE	11
2500	SSW	02	2500	SW	25	2500	SSW	08	2500	SE	05	2500	ESE	22				2500	S	10
3000	S	05	3000	WSW	41	3000	SSW	12	3000	SSE	04	3000	ESE	16						
4000	SSW	08	4000	WSW	41	4000	WSW	19	4000	SSW	06									
5500	SSW	21							5500	WSW	10									

LÉGENDE pour le caractère du temps :

- ○ Ciel clair.
- ◯ Ciel peu nuageux.
- ◍ Ciel nuageux.
- ● Ciel couvert.
- ≡ Brouillard.
- = Brume.
- ∞ Brume sèche.
- • Pluie.
- ⁹ Bruine.
- * Neige.
- Averse de pluie.
- Averse de neige.
- Averse de grêle.
- TR Traces de pluie (moins de 0 mm. 1).
- Orage.
- Eclairs.
- Tempête de sable.
- Poussières ou sable brassés par le vent.
- Tourbillon de poussières ou sable.
- Grains.
- Vent calme.

MINISTÈRE DES TRAVAUX PUBLICS, DES TRANSPORTS ET DU TOURISME
SECRÉTARIAT GÉNÉRAL A L'AVIATION CIVILE ET COMMERCIALE
DIRECTION DE LA MÉTÉOROLOGIE NATIONALE
SERVICE MÉTÉOROLOGIQUE DU MAROC

LIBRARY
ANNÉE 1956
SEP 25 1956
WEATHER BUREAU

N° 214.

BULLETIN QUOTIDIEN DES RENSEIGNEMENTS DU MAROC

PUBLIÉ SOUS LA RESPONSABILITÉ DU DIRECTEUR DU SERVICE MÉTÉOROLOGIQUE DU MAROC.

Situation en altitude à 0300 T.U. le 1er AOUT 1956.

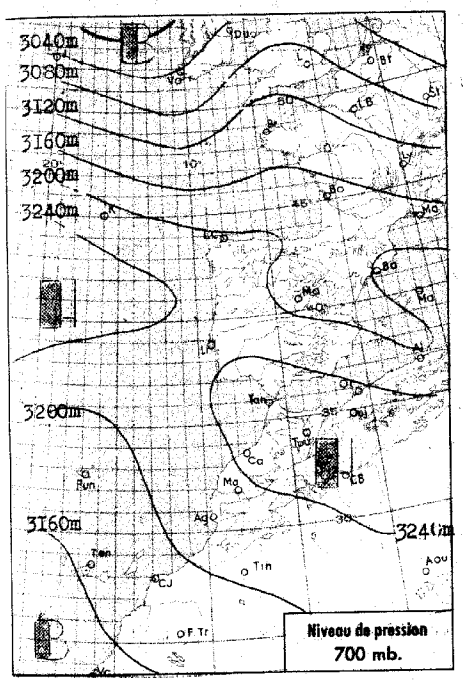

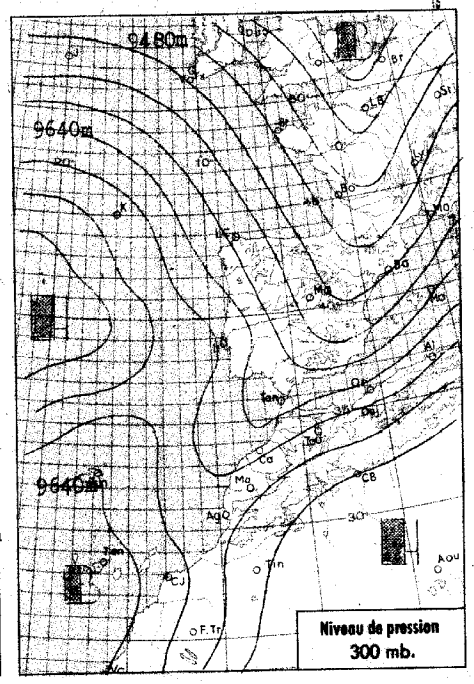

Radiosondage

Port-Lyautey.
0300 T.U.



Analyse de la Situation à 0600 T.U.

Le renforcement du champ isobarique sur le Nord du Maroc détermine une accentuation du régime de chergui .

Le ciel est nuageux par altocumulus préorageux doublés sur le littoral entre Larache et Safi par des formations brumeuses matinales abondantes .

Vent variable faible en général, d'Est modéré à assez fort sur l'oriental et l'extrême Nord .

Température en hausse .

≡V≡

LÉGENDE

- Front chaud en surface
- Front quasi-stationnaire
- Front froid en surface
- Occlusion
- Front intertropical
- A. — anticyclone
- D. — dépression

Les autres lignes sont les isobares au niveau de la mer, cotées en millibars.

Situation générale à 0600 T.U. le 1er AOUT 1956.

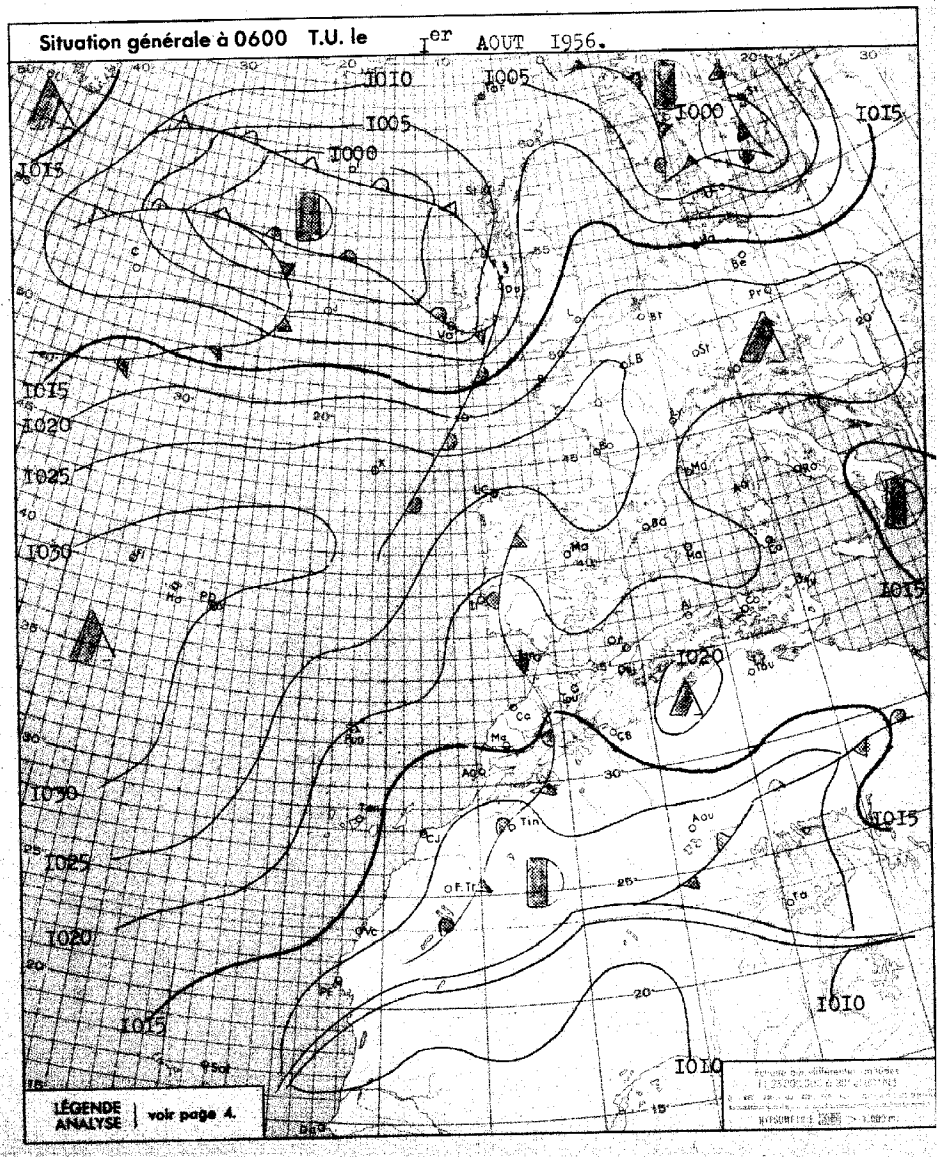

BULLETIN MÉTÉOROLOGIQUE DU MAROC

DU 1er AOUT 1956.

STATIONS	ALTITUDE (m) (de la cuvette du baromètre)	OBSERVATIONS DE 1800 TU la veille: Pression barométrique à 0 degré C et au niveau de la mer en millibars et dixièmes de millibars	Température de l'air en degré C	VENT: Direction	VENT: Vitesse en nœuds	Caractère du temps (voir légende)	Température du point de rosée en degré C	Hauteur de pluie tombée dans les 24 h. (de 6 à 6 h.) en millimètres	Maximum relevé à 18 h. la veille en degré C	Minimum relevé à 6 h. du matin en degrés C	OBSERVATIONS DE 0600 TU ce jour: Pression barométrique à 0 degré C et au niveau de la mer en millibars et dixièmes de millibars	Température de l'air en degré C	VENT: Direction	VENT: Vitesse en nœuds	Caractère du temps (voir légende)	Température du point de rosée en degré C
Tanger	86	1014.4	28	ENE	25	○	17		31	23	1016.6	23	ENE	21	○	19
Oujda	460	1014.1	24	NW	10	○	19		31	19	1011.7	20	NNW	02	◍	18
Port-Lyautey	6	1013.4	25	WNW	12	○	23		28	21	1015.1	21	C		≡	21
Touahar	569	1009.1	32	ENE	33	◍	16		36		1016.1	21	ENE	32	○	18
Rabat	68	1014.7	24	WNW	06	○	21		27	19	1015.2	19	C		≡	19
Fès	414	1010.8	37	WSW	04	◍	15		39	23	1015.9	23	ENE	08	◍	17
Meknès	549	1011.2	33	NW	06	◍	15		34	23	1015.6	23	ENE	08	◍	14
Nouasseur	200	1014.4	25	NNE	13	○	20		29	18	1015.5	19	C		◍	19
Casablanca	55	1014.7	24	NNE	10	○	22		25	21	1015.0	21	C		≡	20
Ifrane (1)	1664		24	NE	14	◍	05	TR	31	20		22	SSW	10	○	04
Khouribga (1)	776		31	N	14	◍	15		37	21		23	NE	02	◍	12
Safi	25	1014.3	26	NE	15	○	16		30	21	1013.8	21	ENE	04	◍	18
Kasba-Tadla	504	1007.4	41	ESE	04	◍	09		43	23	1014.9	23	NE	04	◍	12
Midelt (1)	1520		30	WNW	06	◍	01		33	20		20	C		◍	07
Mogador	8	1013.0	20	NNE	21	◍	17		24	18	1012.1	18	NE	14	○	18
Marrakech	466	1007.9	38	N	12	◍	19		40	24	1013.1	24	C		◍	17
Agadir	19	1010.7	24	S	02	◍	17		24	16	1011.1	17	C		=	16
Ouarzazate (1)	1133		35	WNW	06	◍	08		38			24	C		◍	09
Tindouf	451									30	1009.2	31	C		◍	02
Fort-Trinquet	360	1002.4	43	ESE	10	◍	17		45	28	1007.6	29	NNE	02	◍	16
Colomb-Bechar (1)	770												NNW	04	◍	
Oran	180	1016.6	25	NW	14	○	22		29	22	1019.3	23	NNW	04	◍	21
Porto	103	1018.4	26	N	06	○	17		28	12	1020.5	12	C		○	
Cap St-Vincent	48	1016.7	22	N	08	○	21		25	18	1017.5	19	N	08	○	18
Lisbonne	70	1017.5	29	WNW	16	○	14			21	1018.9	21	NNW	12	○	13
Ponta Delgada	36	1029.1	23	NNE	14	◍	15	TR	24	19	1029.2	20	NE	12	∇	16
Angra	81	1029.9	24	ESE	07	○	17		30	19	1030.8	19	C		○	16
Horta	61	1029.4	27	SW	04	○	18		28	19	1030.5	19	N	03	○	16
Flores	40	1029.4	27	SE	03	○	18		28	20	1031.0	20	C		○	18
Fenchal	110															
Téneriffe	37	1015.1	26	N	14	○	14			20	1016.0	21	N	02	○	17
Cap Juby	5	1013.6	20	WNW	10	◍	17				1012.1	19	NNW	08	◍	17
Villa Cisneros	6	1010.2	22	NNE	39	○	17									

(1) Pression réduite au niveau de la station.

Prévisions pour la journée du 2 AOUT 1956.

Persistance du même type de temps. Chergui dans l'intérieur où le ciel sera nuageux avec développement de foyers orageux en montagne l'aprés-midi . Sur les côtes, temps couvert et brumeux en fin de nuit, clair ou peu nuageux dés le milieu de la matinée .

Vent de Nord à Nord-Est modéré sur le littoral, d'Est faible dans l'intérieur sauf sur les régions de Tanger et Taza où il sera assez fort .

Température en hausse .

La mer sera peu agitée, la houle de Nord-Ouest faible 1 à 2m .

≡V≡

OBSERVATIONS DES PORTS A 0600 TU

STATIONS	ETAT DE LA MER	ETAT DE LA HOULE: Direction	Hauteur en mètres	Période en sec.	Hauteur maximun depuis 06 la veille
Cap Spartel	Agitée	XX	XX		
Mehedya					1m à 1800 TU
Rabat					
Casablanca	Belle	NW	1		
Mazagan	Peu agit	WNW	1	10	Stat. Im.
Safi	Belle	NW	1	06	Stat. Im.
Mogador	Agitée	NW	3	06	
Agadir	Belle	WNW	1	10	1.50m à 1800
ENREGISTREUR DE HOULE DE CASABLANCA-LIDO A 1100 TU		NW	1	10	

SONDAGES AÉROLOGIQUES à 0800 TU

De gauche à droite, sous les noms de chaque station ; Altitude en m. ; direction d'où vient le vent ; vitesse en nœuds.

KASBA-TADLA			TANGER			FES			RABAT			AGADIR			OUARZAZATE			TINDOUF		
			500	ENE	21	500	ENE	12	500	NNE	10	500	ENE	20						
1000	SSE	10	1000	NE	04	1000	ESE	04	1000	ENE	08	1000	E	25				1000	ESE	14
1500	SSW	02	1500	SSW	04	1500	SSW	10	1500	SSW	10	1500	ESE	19				1500	ESE	16
2000	SSW	04	2000	WSW	04	2000	SSW	06	2000	SSW	10	2000	SE	25				2000	ESE	21
2500	SW	04	2500	WSW	12	2500	WSW	06	2500	SSE	12	2500	SE	23	2500	ESE	13			
3000	S	04	3000	WSW	14	3000	WSW	04	3000	SSW	10	3000	SSE	21	3000	SSE	08			
4000	SSW	04	4000	WNW	19	4000	WNW	02							4000	SE	04			
5500	SSW	07																		

LÉGENDE pour le caractère du temps :

- ○ Ciel clair.
- ◐ Ciel peu nuageux.
- ◍ Ciel nuageux.
- ◍ Ciel couvert.
- ≡ Brouillard.
- = Brume.
- ∞ Brume sèche.
- • Pluie.
- ⁹ Bruine.
- ✱ Neige.
- ∇ Averse de pluie.
- ∇ Averse de neige.
- ∇ Averse de grêle.
- TR Traces de pluie (moins de 0 mm. 1).
- Orage.
- Eclairs.
- Tempête de sable.
- Poussières ou sable brassés par le vent.
- Tourbillon de poussières ou sable.
- Grains.
- Vent calme.

MINISTÈRE DES TRAVAUX PUBLICS, DES TRANSPORTS ET DU TOURISME
SECRÉTARIAT GÉNÉRAL A L'AVIATION CIVILE ET COMMERCIALE
DIRECTION DE LA MÉTÉOROLOGIE NATIONALE
SERVICE MÉTÉOROLOGIQUE DU MAROC

ANNÉE 1956 N° 215.

BULLETIN QUOTIDIEN DES RENSEIGNEMENTS DU MAROC

PUBLIÉ SOUS LA RESPONSABILITÉ DU DIRECTEUR DU SERVICE MÉTÉOROLOGIQUE DU MAROC

Situation générale à 0600 T.U. le 2 AOUT 1956.

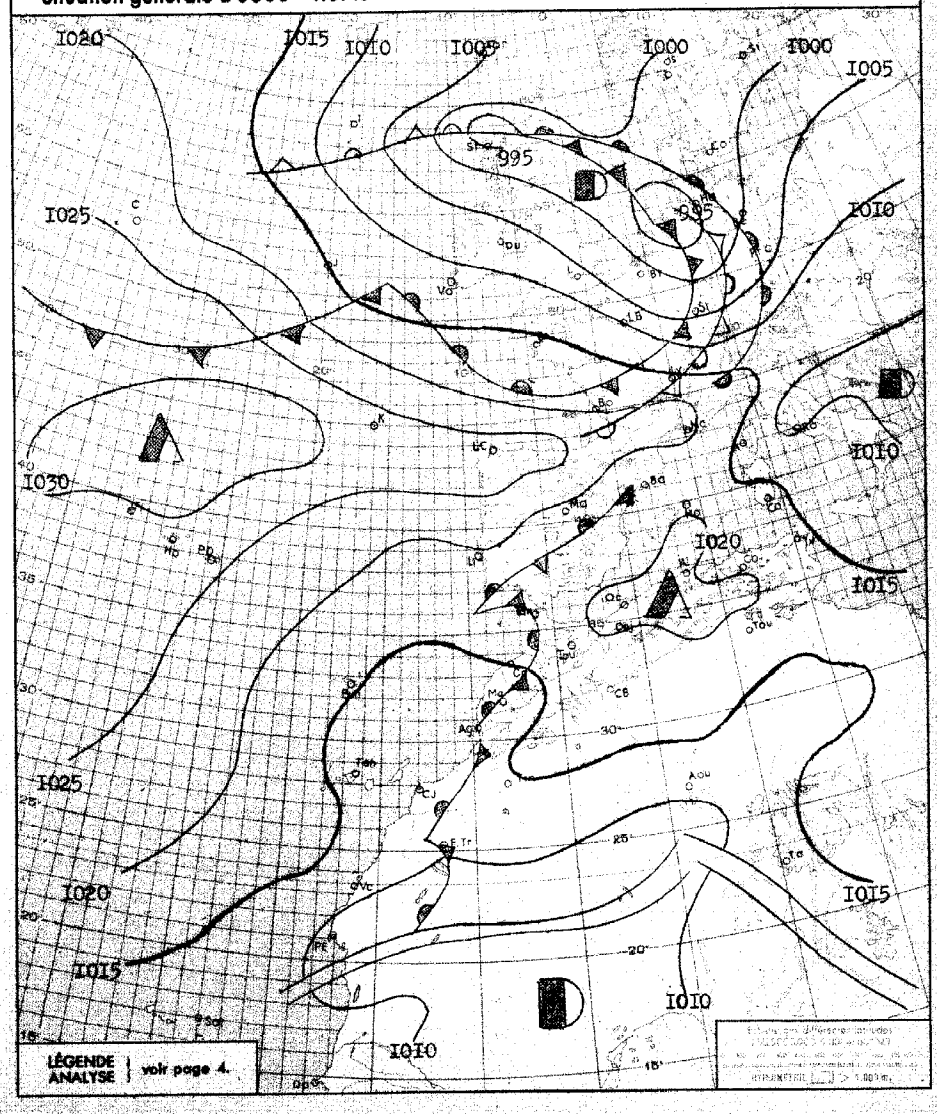

Situation en altitude à 0300 T.U. le 2 AOUT 1956.

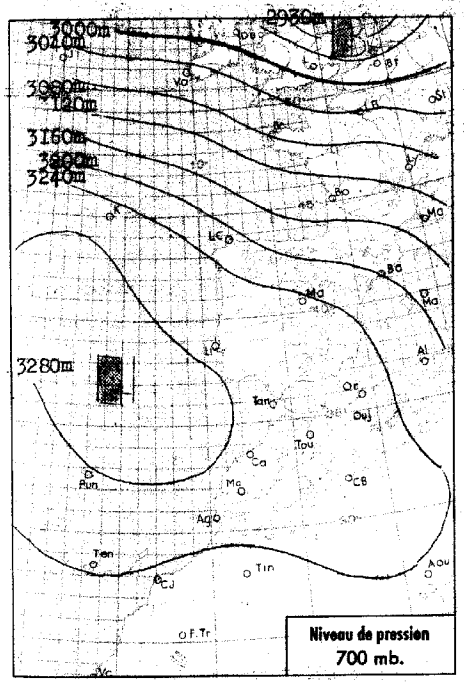

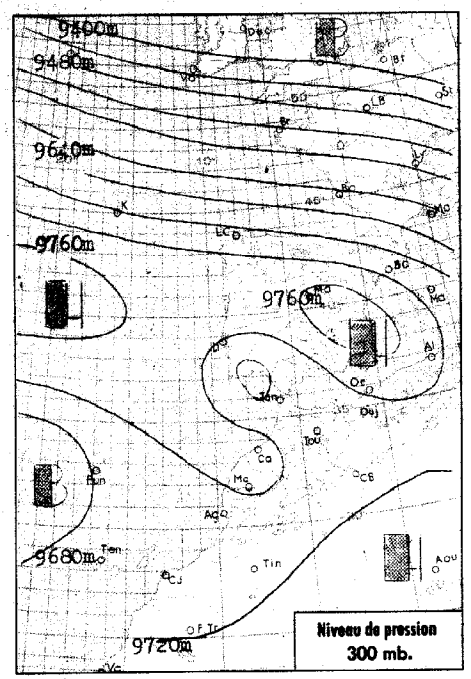

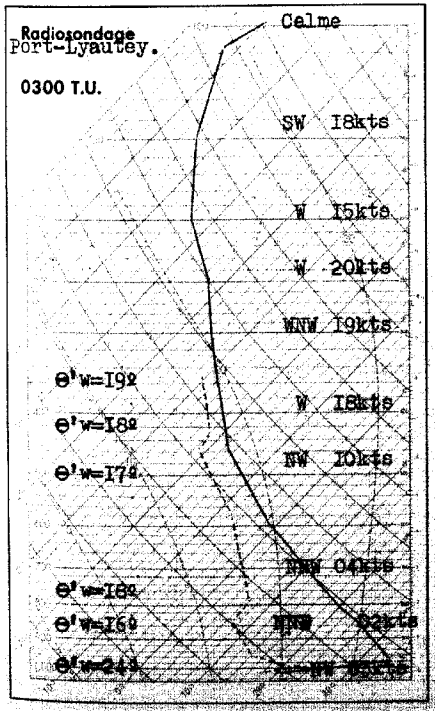

Analyse de la Situation à 0600 T.U.

Persistance du régime de chergui sur l'ensemble du Maroc.

Le ciel est clair ou peu nuageux par formations préorageuses éparses à l'étage moyen.

Vent **faible** de secteur Est.

Température en légère hausse.

≡.≡

LÉGENDE

- Front chaud en surface
- Front quasi-stationnaire
- Front froid en surface
- Occlusion
- Front intertropical
- A. — anticyclone
- D. — dépression

Les autres lignes sont les isobares au niveau de la mer, cotées en millibars.

BULLETIN MÉTÉOROLOGIQUE DU MAROC

DU 2 AOUT 1956.

STATIONS	ALTITUDE (m) (de la cuvette du baromètre)	OBSERVATIONS DE 1800 TU la veille: Pression barométrique à 0 degré C et au niveau de la mer en millibars et dixièmes de millibars	Température de l'air en degré C	VENT: Direction	VENT: Vitesse en nœuds	Caractère du temps (voir légende)	Température du point de rosée en degré C	Hauteur de pluie tombée dans les 24 h. (de 6 à 6 h.) en millimètres	Maximum relevé à 18 h. la veille en degré C	Minimum relevé à 6 h. du matin en degrés C	OBSERVATIONS DE 0600 TU ce jour: Pression barométrique à 0 degré C et au niveau de la mer en millibars et dixièmes de millibars	Température de l'air en degré C	VENT: Direction	VENT: Vitesse en nœuds	Caractère du temps (voir légende)	Température du point de rosée en degré C
Tanger	86	1016.2	27	ENE	17	○	18		32	21	1012.5	21	ENE	14	○	18
Oujda	460	1016.6	25	NNW	10	○	18		32	16	1019.1	16	C		○	14
Port-Lyautey	6	1013.9	32	NNW	14	○	22		35	19	1016.5	19	WSW	02	○	19
Touahar	569	1012.4	34	NE	21	◐	19		35	19	1018.1	19	ENE	19	○	17
Rabat	68	1014.3	33	N	17	○	13		34	19	1017.4	19	S	04	○	18
Fès	414	1011.8	41	NE	04	○	10		42	21	1017.9	21	C		○	16
Meknès	549	1012.9	39	NNW	08	○	09		41	25	1017.1	25	SW	04	○	10
Nouasseur	200	1014.5	31	NE	10	◐	17		37	18	1017.7	18	C		○	15
Casablanca	55	1015.1	27	NNE	14	◐	23		28	19	1017.2	19	C		○	19
Ifrane (1)	1664		30	SSE	14	◐	07	TR	32	14		16	SE	04	○	07
Khouribga (1)	776		37	N	17	◐	07	TR	42	23		24	N	06	◐	12
Safi	25	1012.7	38	NE	16	◐	19		40	23	1014.9	23	ENE	16	○	16
Kasba-Tadla	504	1011.6	40	E	12	$	02		43							
Midelt (1)	1520		30	ESE	08	◐	02		34	17		17	WSW	02	○	06
Mogador	8	1012.9	20	NNE	15	◐	20		22	19	1013.7	19	NNE	14	○	17
Marrakech	466	1010.5	40	NW	03	•	06		43	26	1014.7	27	SSE	04	◐	09
Agadir	19	1010.9	24	W	04	◐	19		27	19	1012.9	19	C		◐	17
Ouarzazate (1)	1133		34	N	16	▽	05	TR	43	24		24	C		○	04
Tindouf	451	1008.2	42	E	12	○	04		43	26	1013.2	26	N	04	○	02
Fort-Trinquet	360	1006.1	43	SE	10	◐	12		45	30	1010.0	30	ESE	06	∞	09
Colomb-Bechar (1)	770		38	NE	06	◐	11		40	27		27	C		○	09
Oran	180	1019.4	25	NW	10	○	21		28	17	1020.6	19	C		◐	18
Porto	103									13	1022.5	15	N	04	○	12
Cap St-Vincent	48	1018.7	23	NW	06	○	22			17	1018.5	18	N	21	○	18
Lisbonne	70									18	1020.3	18	NNW	16	○	13
Ponta Delgada	36	1027.2	23	NE	19	◐	15	TR	12	10	1026.3	20	ENE	16	◐	13
Angra	31	xxx	24	NE	09	◐	17		24	21	1028.6	21	ESE	07	◐	17
Horta	61	1029.1	13	NNE	13	○	17		25	20	1027.9	20	NE	07	○	xx
Flores	40	1030.8	25	WNW	02	○	19		25	21	1029.0	21	ESE	06	◐	18
Funchal	110									22	1015.6	30	N	12	◐	09
Teneriffe	37									22	1013.2	23	SSE	14	○	18
Cap Juby	5									17	1013.0	19	NE	04	○	18
Villa Cisneros	6									xx	1011.9	20	NNE	17	=	18

(1) Pression réduite au niveau de la station.

Prévisions pour la journée du 3 AOUT 1956.

Persistance du régime de chergui

Le ciel sera généralement clair ou peu nuageux sauf en montagne où se développeront des foyers orageux isolés en cours d'aprés-midi .

Vent de secteur Est à Nord-Est modéré, localement assez fort .

Température en hausse .

La mer sera peu agitée, la houle de Nord-Ouest faible 1 à 1,50m .

OBSERVATIONS DES PORTS A 0600 TU

STATIONS	ETAT DE LA MER	ETAT DE LA HOULE: Direction	Hauteur en mètres	Période en sec.	Hauteur maximun depuis 06 la veille
Cap Spartel	Agitée	E	xx	xx	
Mehedya	Calme	W	0.50	06	Stat. 0.50m
Rabat					
Casablanca	Belle	NW	1		
Mazagan	Peu agit.	WNW	1	10	Stat. 1m
Safi	Belle	NW	1	10	Stat. 1m
Mogador	Agitée	NW	1.50	04	
Agadir	Calme	WNW	0.50	08	Stat. 0.50m
ENREGISTREUR DE HOULE DE CASABLANCA-LIDO A 1100 TU		NW	1	08	

SONDAGES AÉROLOGIQUES à 0800 TU

De gauche à droite, sous les noms de chaque station : Altitude en m. ; direction d'où vient le vent ; vitesse en nœuds.

RABAT			FES			KASBA-TADLA			MARRAKECH			MOGADOR			MIDELT			AGADIR		
500	NNE	12	500	ENE	04	500						500	ENE	17				500	ENE	23
1000	NNW	12	1000	SSW	04	1000	E	10	1000	NNE	04	1000	NE	17				1000	ESE	17
1500	NNW	08	1500	NW	05	1500	NE	06	1500	NE	10	1500	NE	18				1500	ESE	27
2000	NW	04	2000	NW	05	2000	NE	05	2000	ENE	06	2000	NE	20	2000	WNW	02	2000	E	17
2500	NW	08	2500	WNW	10	2500	NE	05	2500	ENE	11	2500	NE	10	2500	E	02			
3000	SW	12	3000	WNW	10	3000	NNE	06	3000	ENE	06				3000	NNE	02			
4000	NW	14	4000	NW	12	4000	N	02	4000	NNE	04				4000	NW	04			
5500	NW	09	5500	NW	12	5500	S	02	5500	N	10				5500	NNW	04			

LÉGENDE pour le caractère du temps :

- ○ Ciel clair.
- ◐ Ciel peu nuageux.
- ◐ Ciel nuageux.
- ◐ Ciel couvert.
- ≡ Brouillard.
- = Brume.
- ∞ Brume sèche.
- • Pluie.
- ⁘ Bruine.
- * Neige.
- ▽ Averse de pluie.
- ▽ Averse de neige.
- ▽ Averse de grêle.
- TR Traces de pluie (moins de 0 mm. 1).
- Orage.
- Eclairs.
- Tempête de sable.
- Poussières ou sable brassés par le vent.
- Tourbillon de poussières ou sable.
- Grains.
- C Vent calme.

MINISTÈRE DES TRAVAUX PUBLICS, DES TRANSPORTS ET DU TOURISME
SECRÉTARIAT GÉNÉRAL A L'AVIATION CIVILE ET COMMERCIALE
DIRECTION DE LA MÉTÉOROLOGIE NATIONALE
SERVICE MÉTÉOROLOGIQUE DU MAROC

ANNÉE 1956 N° 216.

BULLETIN QUOTIDIEN DES RENSEIGNEMENTS DU MAROC

PUBLIÉ SOUS LA RESPONSABILITÉ DU DIRECTEUR DU SERVICE MÉTÉOROLOGIQUE DU MAROC

Situation générale à 0600 T.U. le 3 AOUT 1956.

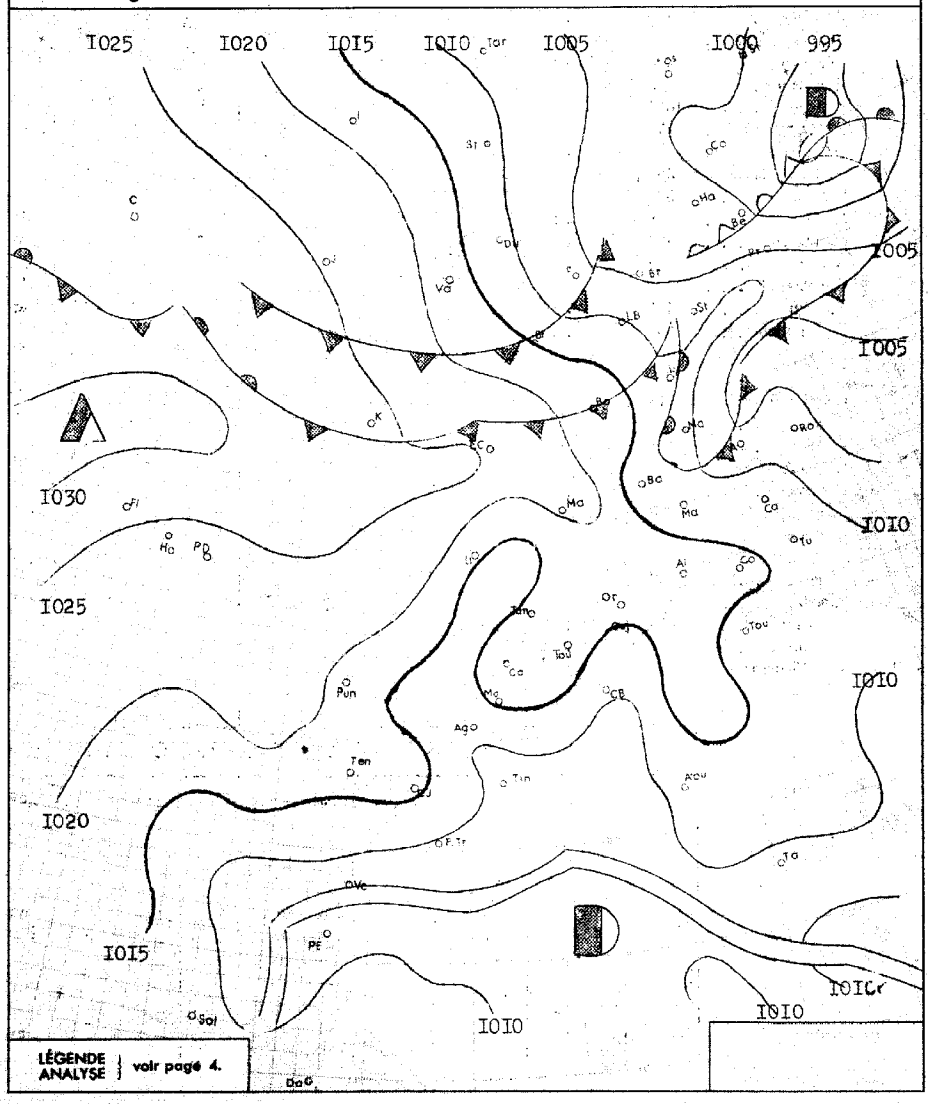

Situation en altitude à 0300 T.U. le 3 AOUT 1956.

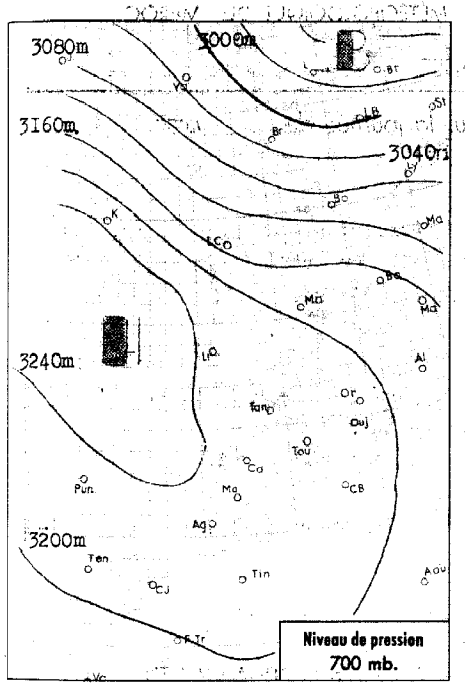

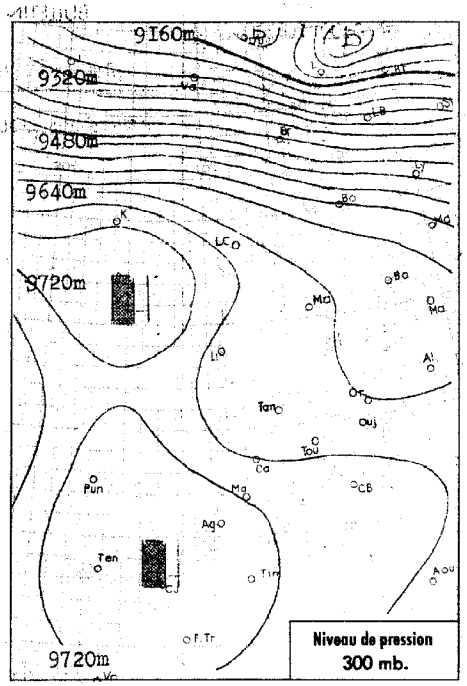

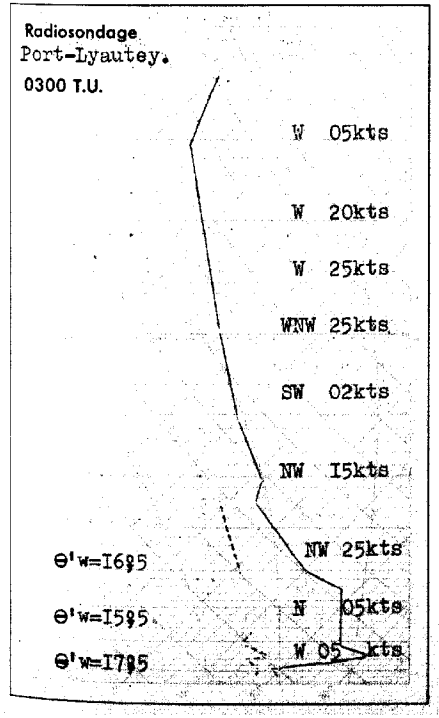

Analyse de la Situation à 0600 T.U.

Le creusement d'un minimum relatif sur le golfe de Cadix provoque un affaiblissement du chergui sur le Maroc et une légère pénétration d'air maritime sur les côtes .

Le ciel est clair, à l'exception de brouillards matinaux sur le littoral entre Mazagan et Port-Lyautey .

Vent variable faible.

Température en légère baisse .

-=.=-

LÉGENDE

- Front chaud en surface
- Front quasi-stationnaire
- Front froid en surface
- Occlusion
- Front intertropical
- A. — anticyclone
- D. — dépression

Les autres lignes sont les isobares au niveau de la mer, cotées en millibars.

BULLETIN MÉTÉOROLOGIQUE DU MAROC

DU 3 AOUT 1956.

STATIONS	ALTITUDE (m) (de la cuvette du baromètre)	OBSERVATIONS DE 1800 TU la veille: Pression barométrique à 0 degré C et au niveau de la mer en millibars et dixièmes de millibars	Température de l'air en degré C	VENT: Direction	VENT: Vitesse en nœuds	Caractère du temps (voir légende)	Température du point de rosée en degré C	Hauteur de pluie tombée dans les 24 h. (de 6 à 6 h.) en millimètres	Maximum relevé à 18 h. la veille en degré C	Minimum relevé à 6 h. du matin en degrés C	OBSERVATIONS DE 0600 TU ce jour: Pression barométrique à 0 degré C et au niveau de la mer en millibars et dixièmes de millibars	Température de l'air en degré C	VENT: Direction	VENT: Vitesse en nœuds	Caractère du temps (voir légende)	Température du point de rosée en degré C
Tanger	86	1015.5	33	NE	02	○	13		34	18	1015.0	19	SW	02	○	17
Oujda	460	1012.9	28	NNW	06	○	19		34	16	1014.7	17	C		○	14
Port-Lyautey	6	1015.9	28	NW	10	○			30	19	1015.2	20	C		≡	20
Touahar	569	1009.4	39	WSW	17	◐	15		41	18	1015.1	18	ENE	03	○	14
Rabat	68	1016.4	27	NW	08	○	20		31	17	1015.7	18	SSW	02	○	19
Fès	414	1012.2	38	WNW	08	○	14		42	16	1016.8	16	C		○	07
Meknès	549	1013.4	35	NW	10	○	10		39	19	1016.5	19	SW	04	○	08
Nouasseur	200	1016.7	30	NE	10	○	17		37	15	1017.0	15	C		○	13
Casablanca	55	1017.4	26	NNE	08	○	21		28	18	1016.4	18	C		◍	17
Ifrane (1)	1664		28	NNW	10	○	08		32	12		21	C		○	-05
Khouribga (1)	776		36	NNW	16	○	-02		41	17		18	N	06	○	06
Safi	25	1014.4	35	NE	19	○	16		44	20	1015.6	20	ENE	09	○	16
Kasba-Tadla	504	1010.4	41	N	14	◐			43	21	1015.6	21	E	04	◍	05
Midelt (1)	1520		33	C		◍	03		34	18		18	C		○	01
Mogador	8	1014.1	22	NNE	19	○	20		21	18	1014.5	18	NNE	12	○	17
Marrakech	466	1009.9	42	N	15	$	06		43	24	1014.2	25	S	02	○	06
Agadir	19	1011.0	36	WNW	14	◍	14		42	20	1011.9	20	C		○	15
Ouarzazate (1)	1133		35	WNW	24	◍	02		38	23		23	C		○	04
Tindouf	451	1008.6	42	E	06	○	02		42	24	1011.6	24	NNW	04	○	01
Fort-Trinquet	360	1006.1	43	E	18	○	22		44	30	1009.1	31	ENE	06	○	10
Colomb-Bechar (1)	770		39	N	05	◍	09			29		29	ENE	04	○	
Oran	180	1015.0	26	NW	08	○	20		30	19	1015.4	20	C		◍	22
Porto	103	1021.1	24	N	14	○	17		27	13	1022.2	15	N	06	○	13
Cap St-Vincent	48	1016.9	21	N	23	○	21		27	18	1014.3	10	N	19	○	20
Lisbonne	70	1018.2	26	NNW	28	○	16		31	20	1018.1	20	NNW	20	○	12
Ponta Delgada	36															
Angra	31															
Horta	61							TR		20	1023.1	21				18
Flores	40															
Funchal	110	1015.8	32			◐	13		35		1017.5	21	N	09	○	13
Teneriffe	37	1013.1	28	SE	05	○	20									
Cap Juby	5	1011.8	24	NE	10	○	19									
Villa Cisneros	6	1010.6	23	NNW	10	◍	20									

(1) Pression réduite au niveau de la station.

Prévisions pour la journée du 4 AOUT 1956.

Persistance du beau temps, peu nuageux en général, couvert et brumeux la nuit et le matin sur les côtes. Faible tendance orageuse sur le Haut Atlas.

Vent de secteur Est faible dans l'intérieur, de Nord à Nord-Ouest modéré l'aprés midi sur le littoral.

Température stationnaire ou en légére baisse.

La mer sera belle, la houle faible 0.50 à 1m.

OBSERVATIONS DES PORTS A 0600 TU

STATIONS	ETAT DE LA MER	ETAT DE LA HOULE: Direction	Hauteur en mètres	Période en sec.	Hauteur maximun depuis 06 la veille
Cap Spartel	Agitée	E	xx	xx	
Mehedya					
Rabat					
Casablanca	Calme	NW	0.50		
Mazagan	Peu agit.	WNW	1	10	Stat. 1m
Safi	Belle	NW	0.50	08	
Mogador	Peu agit.	NW	0.50	04	Stat. 1m
Agadir	Calme	WNW	0.50	08	Stat. 0.50m
ENREGISTREUR DE HOULE DE CASABLANCA-LIDO A 1100 TU		NW	0.50	08	

SONDAGES AÉROLOGIQUES à 0800 TU

De gauche à droite, sous les noms de chaque station : Altitude en m. ; direction d'où vient le vent ; vitesse en nœuds.

AGADIR			TINDOUF			FES			MARRAKECH			TANGER			TOUAHAR			FORT-TRINQUET		
500	NE	08				500	NNW	02				500	SSW	06				500	ENE	16
1000	NNE	10	1000	WSW	16	1000	WSW	05	1000	WSW	04	1000	xxx	xx	1000	SW	11	1000	SSE	08
1500	NNE	19	1500	S	21	1500	WNW	10	1500	WSW	04	1500	N	08	1500	W	06	1500	ESE	14
2000	NNE	19	2000	SSW	16	2000	SW	08	2000	NW	06	2000	ENE	08	2000	SW	12			
2500	NNE	19	2500	SW	12	2500	W	04	2500	NNW	17	2500	E	10	2500	W	05	2500	ESE	25
3000	N	21	3000	WSW	12	3000	WNW	12	3000	NNW	31	3000	E	10	3000	W	09			
4000	NNE	19	4000	NW	12	4000	W	18	4000	NNW	52	4000	NE	16	4000	WSW	27			
5500	NNW	23	5500	NNW	21				5500	NNW	52	5500	NE	25						

LÉGENDE pour le caractère du temps :

- ○ Ciel clair.
- ◐ Ciel peu nuageux.
- ◍ Ciel nuageux.
- ● Ciel couvert.
- ≡ Brouillard.
- = Brume.
- ∞ Brume sèche.
- • Pluie.
- Bruine.
- ✱ Neige.
- Averse de pluie.
- Averse de neige.
- Averse de grêle.
- TR Traces de pluie (moins de 0 mm. 1).
- Orage.
- Eclairs.
- Tempête de sable.
- $ Poussières ou sable brassés par le vent.
- Tourbillon de poussières ou sable.
- Grains.
- C Vent calme.

MINISTÈRE DES TRAVAUX PUBLICS, DES TRANSPORTS ET DU TOURISME
SECRÉTARIAT GÉNÉRAL A L'AVIATION CIVILE ET COMMERCIALE
DIRECTION DE LA MÉTÉOROLOGIE NATIONALE
SERVICE MÉTÉOROLOGIQUE DU MAROC

ANNÉE 1956 N°217

BULLETIN QUOTIDIEN DES RENSEIGNEMENTS DU MAROC

PUBLIÉ SOUS LA RESPONSABILITÉ DU DIRECTEUR DU SERVICE MÉTÉOROLOGIQUE DU MAROC

Situation générale à 0600 T.U. le 4 AOUT 1956

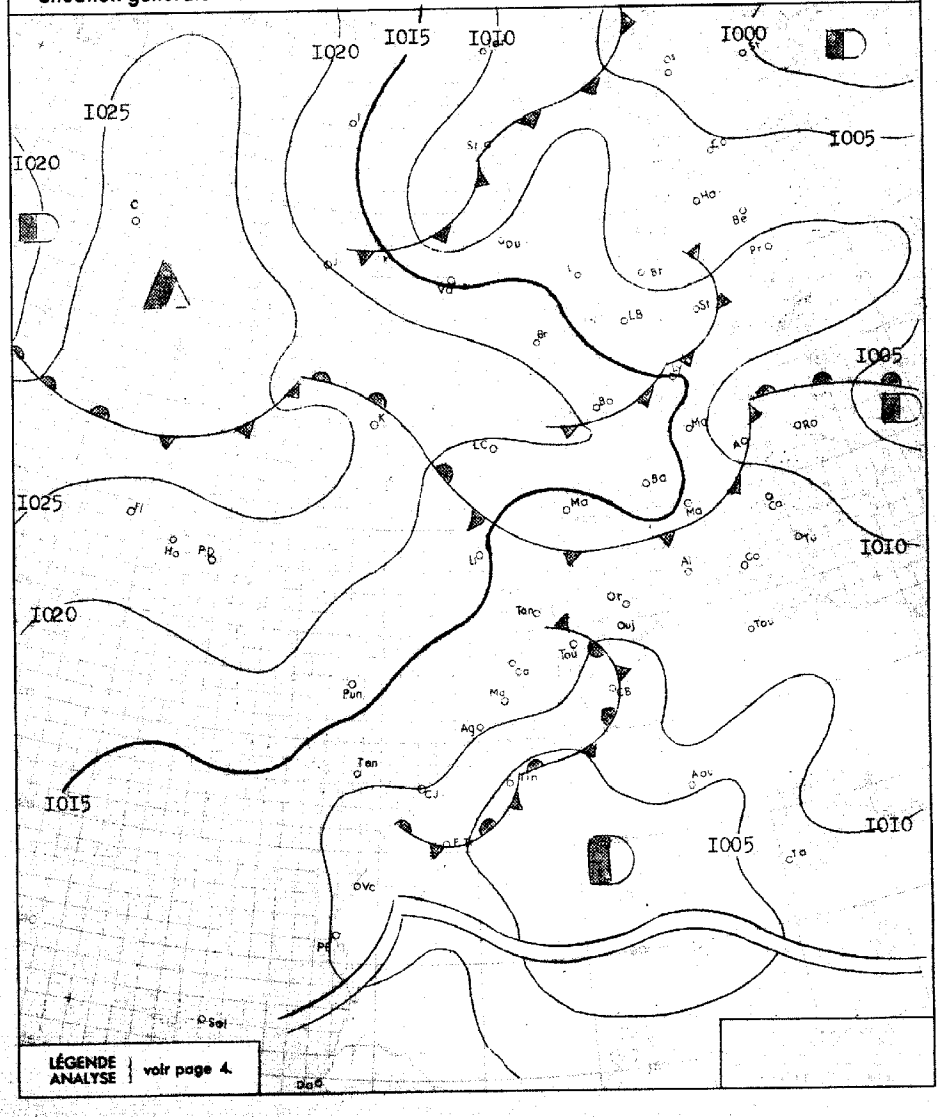

Situation en altitude à 0300 T.U. le 4 AOUT 1956

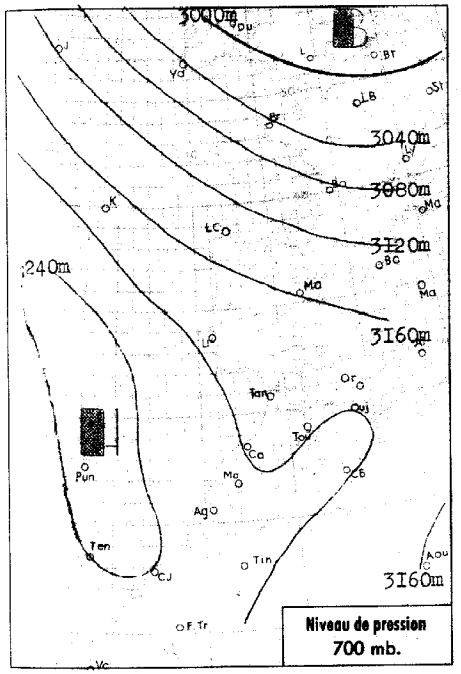

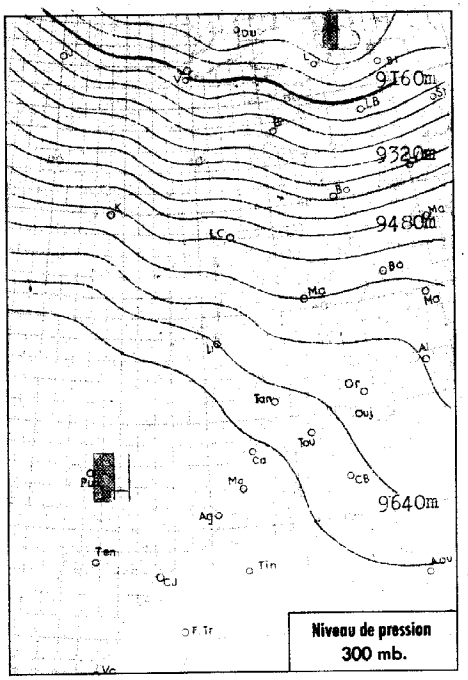

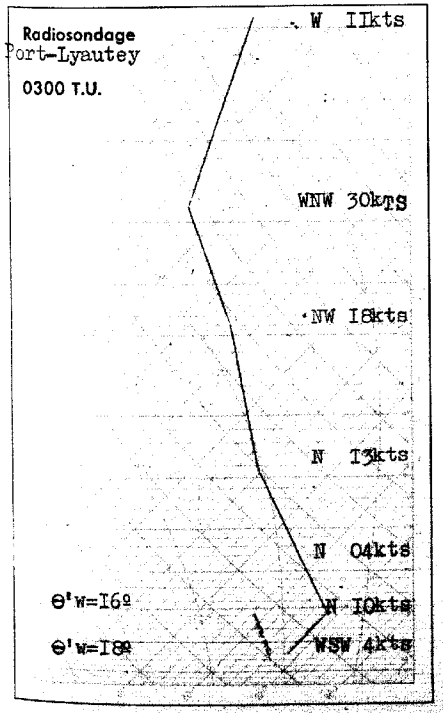

Analyse de la Situation à 0600 T.U.

Malgré une baisse sensible du champ isobarique, la situation au Maroc n'a pas subi d'évolution notable.

Le ciel, clair dans l'intérieur du pays, est très nuageux et brumeux sur les régions littorales.

Vent variable faible.

Température stationnaire.

LÉGENDE

- Front chaud en surface
- Front froid en surface
- Front intertropical
- Front quasi-stationnaire
- Occlusion
- A. — anticyclone
- D. — dépression

Les autres lignes sont les isobares au niveau de la mer, cotées en millibars.

BULLETIN MÉTÉOROLOGIQUE DU MAROC

DU 4 AOUT 1956

STATIONS	ALTITUDE (m) (de la cuvette du baromètre)	OBSERVATIONS DE 1800 TU la veille: Pression barométrique à 0 degré C et au niveau de la mer en millibars et dixièmes de millibars	Température de l'air en degré C	VENT: Direction	VENT: Vitesse en nœuds	Caractère du temps (voir légende)	Température du point de rosée en degré C	Hauteur de pluie tombée dans les 24 h. (de 6 à 6 h.) en millimètres	Maximum relevé à 18 h. la veille en degré C	Minimum relevé à 6 h. du matin en degrés C	OBSERVATIONS DE 0600 TU ce jour: Pression barométrique à 0 degré C et au niveau de la mer en millibars et dixièmes de millibars	Température de l'air en degré C	VENT: Direction	VENT: Vitesse en nœuds	Caractère du temps (voir légende)	Température du point de rosée en degré C
Tanger	86	1012.6	27	WSW	06	○	21		27							
Oujda	460	1009.1	31	NNW	06	○	10		36	18	1011.7	19	C		○	10
Port-Lyautey	6	1013.4	26	WNW	02	○	24		29	20	1012.8	21	WSW	04	◍	20
Tousbar	569	1007.5	36	C		○	13		37							
Rabat	68	1013.2	26	NW	04	○	19		31	18	1012.8	19	SSW	02	≡	19
Fès	414	1009.9	35	NW	08	○	12		37							
Meknès	549	1010.8	32	NW	10	○	13		34	19	1012.9	19	SW	02	○	08
Nouasseur	200	1012.9	29	N	14	○	16		34	16	1013.5	16	C		○	16
Casablanca	55	1013.8	25	N	08	○	22		27	20	1013.1	20	WSW	04	=	19
Ifrane (1)	1664		25	NNW	10	○	07		28							
Khouribga (1)	776		32	N	17	○	08		36	17		19	NE	04	○	07
Safi	25	1013.4	25	NW	09	○	19		32							
Kasba-Tadla	504	1007.6	38	N	04	○	03		39	19	1013.3	20	C		○	07
Midelt (1)	1520		29	WNW	19	○	-03		31	16		16	C		○	07
Mogador	8	1013.9	20	N	10	◍	19		21	17	1012.1	18	NNE	12	≡	18
Marrakech	466	1008.4	37	SE	12	○	09		39	21	1012.0	22	C		○	10
Agadir	19	1007.6	37	WSW	10	○	09		43	19	1009.2	18	E	03	○	-03
Ouarzazate (1)	1133		34	NW	28	○	04		38	19		19	C		○	-03
Tindouf	451	1003.4	44	NNW	04	◐	06		45	24	1004.7	24	NW	06	◐	02
Fort-Trinquet	360	1005.5	44	ESE	08	◐	12		45	30	1007.3	30	N	16	○	-02
Colomb-Bechar (1)	770		38	N	08	○			39	27		28	NNW	10	◐	00
Oran	180	1012.5	27	NNW	08	○	22		33	18	1012.5	21	C		◍	16
Porto	103															
Cap St-Vincent	48									14	1013.7	18	N	29	○	18
Lisbonne	70	1016.4	27	NW	28	○	19		31							
Ponta Delgada	36	1020.6	23	SE	13	◍	19		24	20	1020.0	21	WSW	06	◍	19
Angra	31							01		19	1021.2	20	NNW	07	▽	18
Horta	61	1021.5	23	NE	14	◍	20	01	24	19	1021.1	20	NE	15	○	18
Flores	40	1024.8	24	NNE	07	◍	21	01	25	20	1024.6	21	NNE	04	◐	18
Funchal	110	1018.2	25	N	11	○	19		28	22	1015.9	27	N	08	○	08
Teneriffe	37															
Cap Juby	5	1013.3	24	NNE	10	∞	19		25							
Villa Cisneros	6	1015.5	26	WSW	12	∞	19									

(1) Pression réduite au niveau de la station.

Prévisions pour la journée du 5 AOUT 1956

Après dissipation, en début de matinée, des brumes du littoral, le ciel sera clair ou peu nuageux sur l'ensemble du Maroc.

Vent de Nord à Nord-Ouest, faible dans l'intérieur, modéré sur les côtes.

Température sans grand changement.

La mer sera belle, la houle faible 0,5m à 1m.

OBSERVATIONS DES PORTS A 0600 TU

STATIONS	ETAT DE LA MER	ETAT DE LA HOULE: Direction	Hauteur en mètres	Période en sec.	Hauteur maximun depuis 06 la veille
Cap Spartel	Calme	E	XX	XX	
Mehedya	Calme	W	0,5	06	Stat.0,5m.
Rabat					
Casablanca	Belle	NW	I		
Mazagan	Peu agit	WNW	I	10	Stat. 1m.
Safi					
Mogador	Peu agit	NW	I	05	
Agadir	Calme	WNW	0,5	08	1,5m à 1800TU
ENREGISTREUR DE HOULE DE CASABLANCA-LIDO A 1100 TU		NW	I	08	

SONDAGES AÉROLOGIQUES à 0800 TU

De gauche à droite, sous les noms de chaque station : Altitude en m.; direction d'où vient le vent; vitesse en nœuds.

TANGER			AGADIR			FES			KASBA-TADLA			TINDOUF			MARRAKECH			RABAT		
500	NNE	04	500	C														500	SSE	04
1000	ESE	04	1000	NE	10	1000	E	04	1000	SSE	02	1000	NE	17	1000	ENE	07	1000	N	10
1500	NNW	06	1500	ENE	12	1500	SSE	04	1500	SSE	03	1500	ENE	06	1500	ENE	15	1500	NNW	08
2000	NW	08	2000	ENE	21	2000	SSE	04	2000	NE	07	2000	NE	06	2000	ENE	11	2000	NNW	14
2500	NW	08	2500	ENE	23	2500	SSW	04	2500	SE	02	2500	NE	06	2500	ENE	11	2500	NNW	18
3000	SW	04	3000	ENE	12	3000	SW	06	3000	SSE	04	3000	NW	08	3000	NE	14	3000	NNW	10
4000	NW	08	4000	ENE	13	4000	SW	06	4000	SSW	08	4000	NW	21	4000	ESE	09			
5500	WNW	10	5500	NE	10	5500	NNW	10	4500	NNW	30	5500	NNE	16	4500	NW	40			
7000	WNW	16				7000	NNW	08	5500	NW	06	7000	NW	35						

LÉGENDE pour le caractère du temps :

- ○ Ciel clair.
- ◐ Ciel peu nuageux.
- ◍ Ciel nuageux.
- ◍ Ciel couvert.
- ≡ Brouillard.
- = Brume.
- ∞ Brume sèche.
- • Pluie.
- ⁘ Bruine.
- * Neige.
- ▽ Averse de pluie.
- ▽ Averse de neige.
- ▽ Averse de grêle.
- TR Traces de pluie (moins de 0 mm. 1).
- Orage.
- Eclairs.
- Tempête de sable.
- Poussières ou sable brassés par le vent.
- Tourbillon de poussières ou sable.
- Grains.
- Vent calme.

Situation en altitude à 0300 T.U. le 5 AOUT 1956.

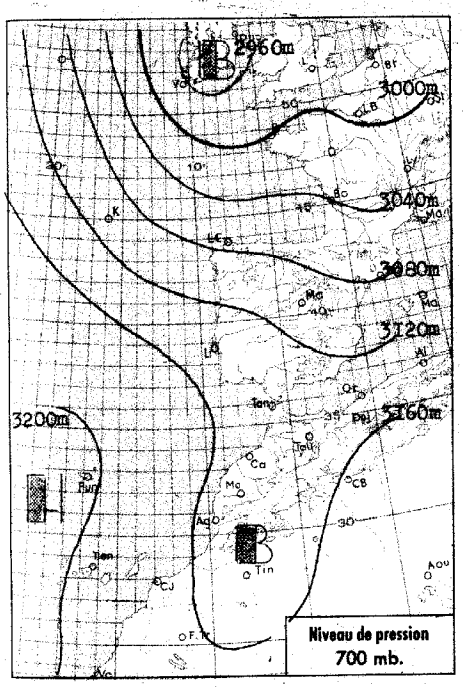

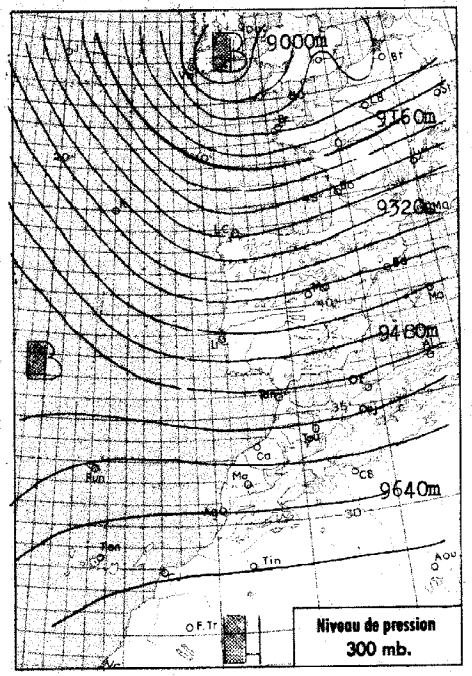

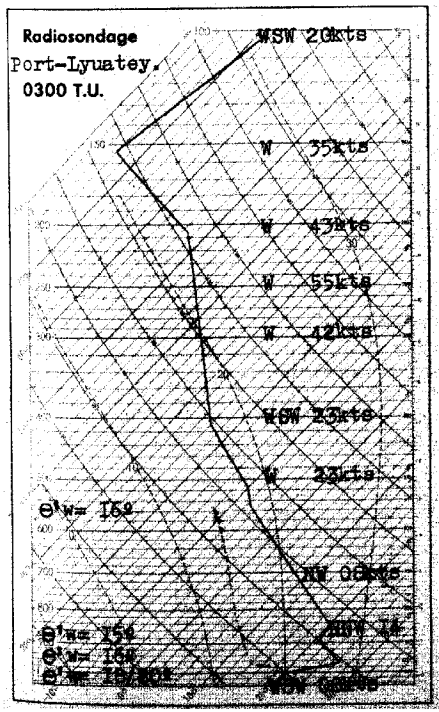

Analyse de la Situation à 0600 T.U.

Le Maroc reste soumis à un régime continental, trés affaibli par la baisse continue du champ de pression.

Le ciel est clair ou peu nuageux par formations préorageuses éparses, plus abondantes sur le Haut et l'Anti Atlas.

Vent variable faible.

Température stationnaire.

≡V≡

LEGENDE

Front chaud en surface — Front quasi-stationnaire
Front froid en surface — Occlusion
Front intertropical — A. — anticyclone — D. — dépression

Les autres lignes sont les isobares au niveau de la mer, cotées en millibars.

MINISTÈRE DES TRAVAUX PUBLICS, DES TRANSPORTS ET DU TOURISME
SECRÉTARIAT GÉNÉRAL A L'AVIATION CIVILE ET COMMERCIALE

DIRECTION DE LA MÉTÉOROLOGIE NATIONALE

ANNÉE 1956 — N° 218

SERVICE MÉTÉOROLOGIQUE DU MAROC

BULLETIN QUOTIDIEN DES RENSEIGNEMENTS DU MAROC

PUBLIÉ SOUS LA RESPONSABILITÉ DU DIRECTEUR DU SERVICE MÉTÉOROLOGIQUE DU MAROC

Situation générale à 0600 T.U. le 5 AOUT 1956

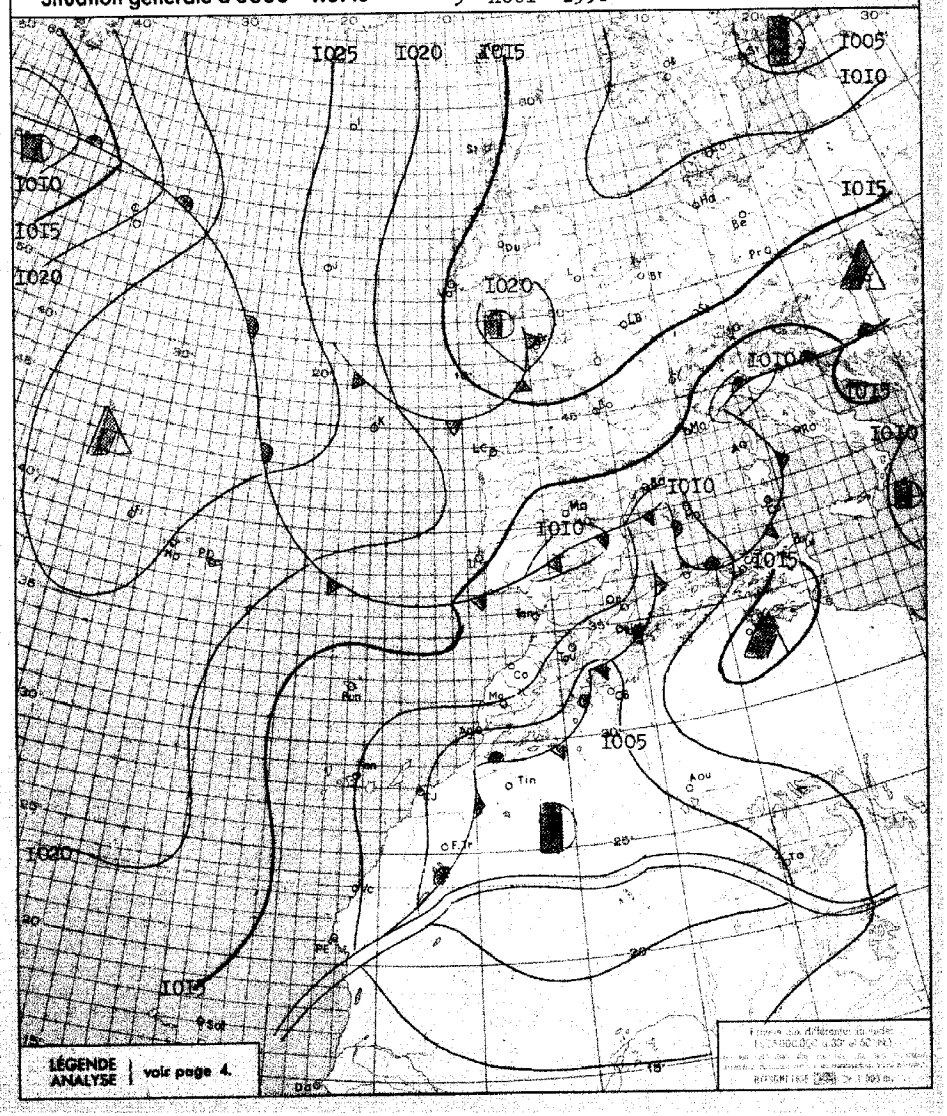

BULLETIN MÉTÉOROLOGIQUE DU MAROC

DU 5 AOUT 1956

STATIONS	ALTITUDE (m) (de la cuvette du baromètre)	OBSERVATIONS DE 1800 TU la veille: Pression barométrique à 0 degré C et au niveau de la mer en millibars et dixièmes de millibars	Température de l'air en degré C	VENT: Direction	VENT: Vitesse en nœuds	Caractère du temps (voir légende)	Température du point de rosée en degré C	Hauteur de pluie tombée dans les 24 h. (de 6 à 6 h.) en millimètres	Maximum relevé à 18 h. la veille en degré C	Minimum relevé à 6 h. du matin en degrés C	OBSERVATIONS DE 0600 TU ce jour: Pression barométrique à 0 degré C et au niveau de la mer en millibars et dixièmes de millibars	Température de l'air en degré C	VENT: Direction	VENT: Vitesse en nœuds	Caractère du temps (voir légende)	Température du point de rosée en degré C
Tanger	86	1010.7	31	NE	08	○	12		33	18	1011.9	18	ENE	02	○	14
Oujda	460	1006.7	31	NNW	08	◐	17		37	17	1010.2	18	C		◐	16
Port-Lyautey	6	1010.8	26	NNW	06	○	23		30	19	1012.4	19	WSW	04	○	19
Touahar	569	1004.2	37	WSW	12	◐	16		38	20	1011.0	20	SW	10	○	14
Rabat	68	1011.2	26	NW	12	○	22		29							
Fès	414	1006.8	36	WNW	06	◐	15		38	17	1013.5	18	C		◐	12
Meknès	549	1008.5	31	NW	10	○	17		35	19	1013.2	19	SSW	04	◐	08
Nouasseur	200	1011.6	28	NE	10	○	18		34	17	1013.4	18	C		○	18
Casablanca	55	1011.8	25	NNE	10	○	21		28	18	1012.9	18	C		◐	18
Ifrane (1)	1664		25	NNE	10	◐	08		28							
Khouribga (1)	776		32	N	17	○	07		36	17		20	NNE	10	○	06
Safi	25									19	1011.0	20	NNE	14	○	17
Kasba-Tadla	504	1005.0	38	N	12	◐	05		39	19	1011.3	23	NNE	06	◍	08
Midelt (1)	1520		30	SSW	08	◍	03		32							
Mogador	8	1009.8	20	NNE	19	○	19		20							
Marrakech	466	1005.8	36	NE	12	◐	10		38	23	1009.8	24		10	◍	12
Agadir	19	1004.5	26	SW	04	○	18		26	18	1004.4	20	WNW	04	◍	18
Ouarzazate (1)	1133		36	C		◍	08		38							
Tindouf	451		42	E	02	○			44	24	1002.9	24	C		◍	01
Fort-Trinquet	360	1002.8	38	N	20	○	04	-	41	21	1004.2	21	NW	10	○	16
Colomb-Bechar (1)	770		38	NW	04	◍	03		38	28		28	C		○	07
Oran	180	1009.8	27	NNW	06	○	21		30	20	1011.1	21	C		◍	19
Porto	103			NNW	14	◐				10	1016.3	11	N	05	○	10
Cap St-Vincent	48	1012.7	19	N	27	○	19		23	16	1013.1	17	N	19	○	17
Lisbonne	70	1015.7	23	NNW	14	○	16		26	15	1015.0	15	N	16	○	11
Ponta Delgada	36	1019.2	25	NW	22	◐	20		25							
Angra	31	1021.7	24	N	07	◍	18	01	24							
Horta	61	1021.9	23	NE	17	◍	19	TR	24	20	1013.0	21	NE	19	◍	18
Flores	40	1025.3	24	NNE	06	◍	18		25	20	1025.8	21	NNE	20	◍	18
Funchal	110	1016.2	27	N	10	○	17		34	20	1014.3	20	N	10	○	13
Teneriffe	37									22	1016.0	23	C		○	15
Cap Juby	5									19	1007.4	20	NNW	12	○	18
Villa Cisneros	6										1010.4	19	NNE	17	◍	17

(1) Pression réduite au niveau de la station.

SONDAGES AÉROLOGIQUES à 0800 TU

De gauche à droite, sous les noms de chaque station : Altitude en m. ; direction d'où vient le vent ; vitesse en nœuds.

FORT-TRINQUET			TANGER			FES			AGADIR			RABAT			TOUAHAR			MARRAKECH		
500	NNW	16	500	WSW	04	500	ENE	02	500	C		500	ENE	06						
1000	C		1000	NW	10	1000	W	04	1000	C		1000	NNE	03	1000	SW	17	1000	ENE	16
1500	NE	08	1500	NW	10	1500	NW	12	1500	C		1500	NNE	14	1500	SW	12	1500	ENE	16
2000	NNE	23	2000	WNW	17	2000	W	04	2000	C		2000	NNE	23	2000	W	15	2000	ENE	13
2500	NNE	23	2500	NW	21	2500	NW	08	2500	ENE	16	2500	N	25	2500	WSW	17			
3000	NNE	23	3000	NW	21	3000	WNW	12	3000	ENE	23	3000	NNW	21						
4000	NNE	23																		

Prévisions pour la journée du 6 AOUT 1956.

Persistance du beau temps. Le ciel sera clair ou peu nuageux sauf sur la moitié Sud où se manifestera une tendance orageuse assez marquée. Brumes nocturnes et matinales éparses sur les côtes.

Vent de Nord à Nord-Ouest faible dans l'intérieur, modéré sur le littoral.

Température stationnaire.

La mer sera peu agitée, la houle de Nord-Ouest faible 1 à 2m.

≡V≡

OBSERVATIONS DES PORTS A 0600 TU

STATIONS	ETAT DE LA MER	ETAT DE LA HOULE: Direction	Hauteur en mètres	Période en sec.	Hauteur maximum depuis 06 la veille
Cap Spartel	Belle	WNW	1		
Mehedya	Belle	W	1	08	Stat. Im.
Rabat					
Casablanca	Belle	NW	1		
Mazagan					
Safi					
Mogador					
Agadir					
ENREGISTREUR DE HOULE DE CASABLANCA-LIDO A 1100 TU		NW	1	08	

LÉGENDE pour le caractère du temps :

- ○ Ciel clair.
- ◐ Ciel peu nuageux.
- ◍ Ciel nuageux.
- ● Ciel couvert.
- ≡ Brouillard.
- = Brume.
- ○○ Brume sèche.
- • Pluie.
- Bruine.
- * Neige.
- Averse de pluie.
- Averse de neige.
- Averse de grêle.
- TR Traces de pluie (moins de 0 mm. 1).
- Orage.
- Eclairs.
- Tempête de sable.
- Poussières ou sable brassés par le vent.
- Tourbillon de poussières ou sable.
- Grains.
- Vent calme.

MINISTÈRE DES TRAVAUX PUBLICS, DES TRANSPORTS ET DU TOURISME
SECRÉTARIAT GÉNÉRAL A L'AVIATION CIVILE ET COMMERCIALE
DIRECTION DE LA MÉTÉOROLOGIE NATIONALE
SERVICE MÉTÉOROLOGIQUE DU MAROC

LIBRARY
SEP 25 1956
WEATHER BUREAU

ANNÉE 1956 N° 219.

BULLETIN QUOTIDIEN DES RENSEIGNEMENTS DU MAROC

PUBLIÉ SOUS LA RESPONSABILITÉ DU DIRECTEUR DU SERVICE MÉTÉOROLOGIQUE DU MAROC.

Situation générale à 0600 T.U. le 6 AOUT 1956.

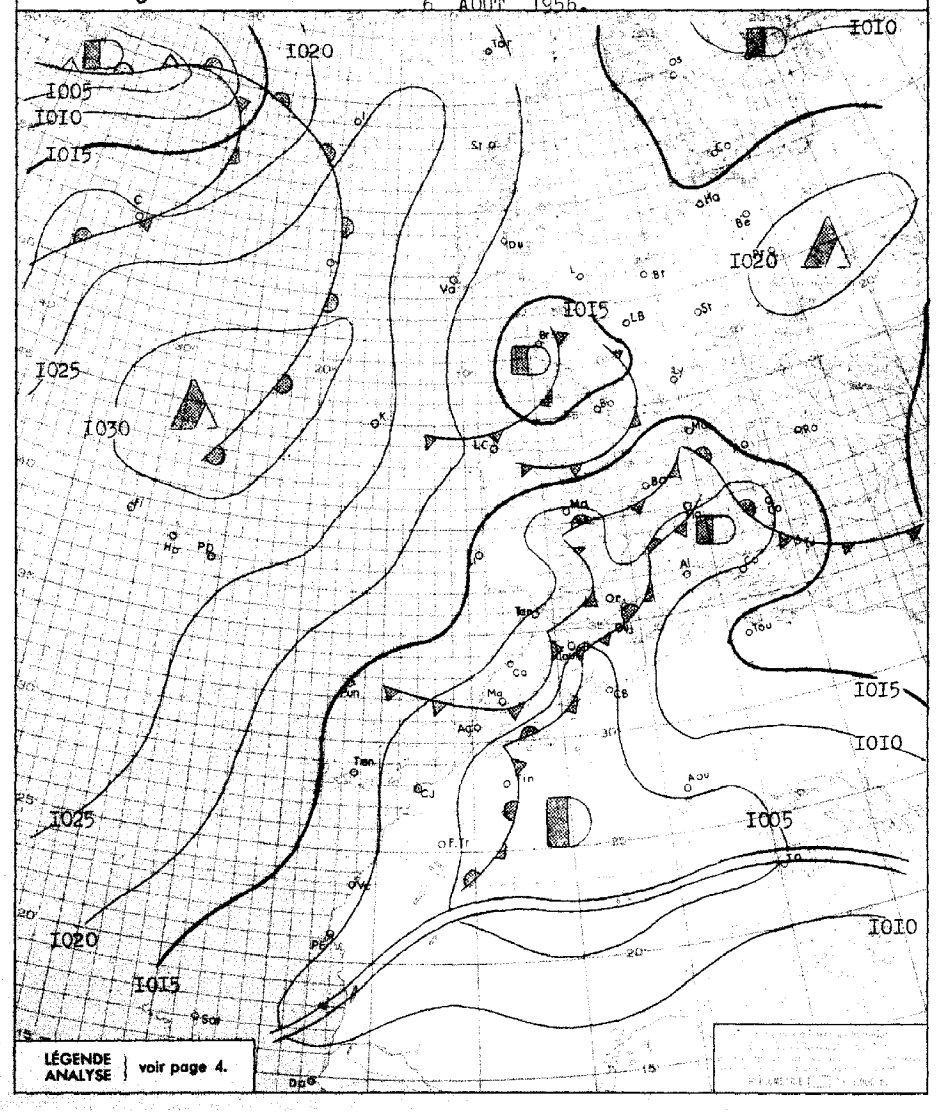

Situation en altitude à 0300 T.U. le 6 AOUT 1956.

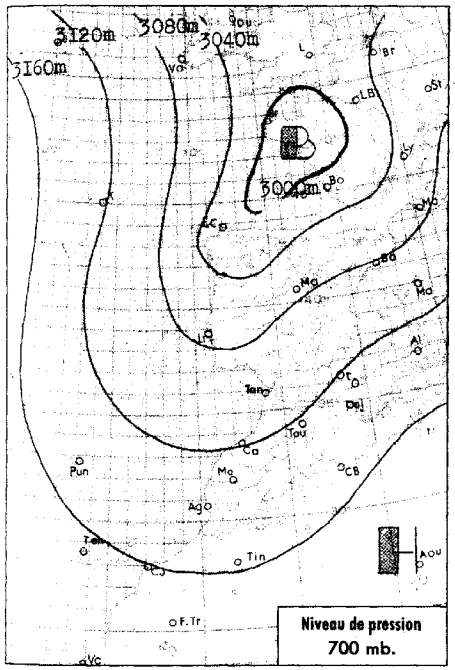

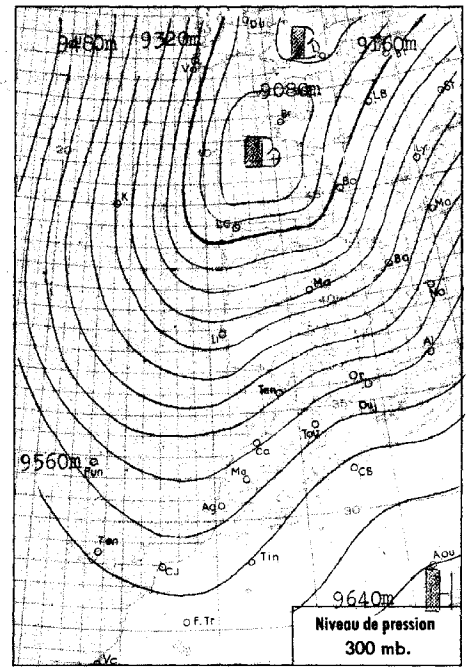

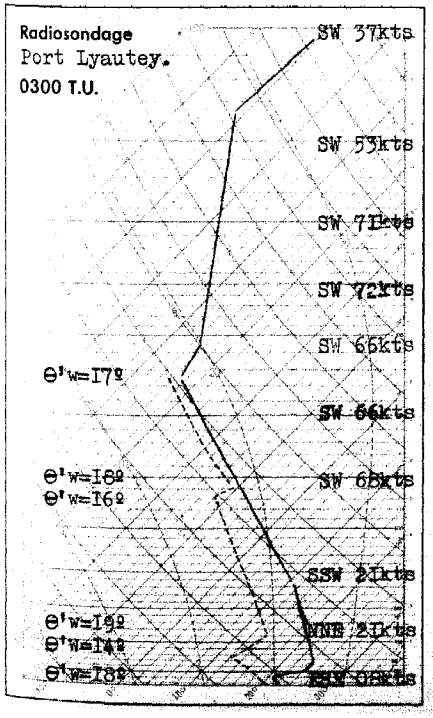

Analyse de la Situation à 0600 T.U.

Accentuation de la tendance orageuse sur le Maroc par suite de l'interference d'un flux de Nord relativement frais dans les basses couches, et d'un fort courant tropical de Sud-Ouest en altitude.

Le ciel est nuageux par Altocumulus préorageux, plus abondants sur le moyen Atlas où ils donnent lieu à de faibles précipitations

Vent de Nord a Nord-Ouest modéré en général, de Sud-Est à Est assez fort sur l'oriental.

Température en légère hausse.

-o0o-

LÉGENDE

- Front chaud en surface
- Front quasi-stationnaire
- Front froid en surface
- Occlusion
- Front intertropical
- A. — anticyclone
- D. — dépression

Les autres lignes sont les isobares au niveau de la mer, cotées en millibars.

BULLETIN MÉTÉOROLOGIQUE DU MAROC

DU 6 AOUT 1956.

STATIONS	ALTITUDE (m) (06 la cuvette du baromètre)	OBSERVATIONS DE 1800 TU la veille: Pression barométrique à 0 degré C et au niveau de la mer en millibars et dixièmes de millibars	Température de l'air en degré C	VENT: Direction	VENT: Vitesse en nœuds	Caractère du temps (voir légende)	Température du point de rosée en degré C	Hauteur de pluie tombée dans les 24 h. (de 6 à 6 h.) en millimètres	Maximum relevé à 18 h. la veille en degré C	Minimum relevé à 6 h. du matin en degrés C	OBSERVATIONS DE 0600 TU ce jour: Pression barométrique à 0 degré C et au niveau de la mer en millibars et dixièmes de millibars	Température de l'air en degré C	VENT: Direction	VENT: Vitesse en nœuds	Caractère du temps (voir légende)	Température du point de rosée en degré C
Tanger	86	1010.7	25	NNW	08	○	17		27	20	1008.0	22	ENE	12	◍	14
Oujda	460							01		20	1007.3	21	C		◍	16
Port-Lyautey	6	1009.6	25	NNE	15	◍	20		29	21	1008.4	21	NW	04	◍	21
Touahar	569	1004.7	34	WSW	06	◍	14	TR	36	16	1005.5	24	ENE	23	◍	11
Rabat	68									19	1008.9	20	WNW	04	◍	19
Fès	414	1006.9	34	ESE	02	◍	05		36	21	1007.3	21	S	02	◍	09
Meknès	549	1016.6	32	N	04	◍	08	TR	34	20	1007.5	20	WNW	04	◍	08
Nouasseur	200	1011.4	25	NE	16	◍	17		32	18	1009.5	18	NNE	04	○	17
Casablanca	55	1011.0	24	NE	10	◍	20		26	20	1008.9	20	C		◍	19
Ifrane (1)	1664									16		21	SSW	19	◍	05
Khouribga (1)	776		30	N	17	◍	11		36	20		21	NE	14	○	01
Safi	25	1007.8	30	NE	20	◍	15		36	18	1009.1	20	NE	06	○	18
Kasba-Tadla	504	1003.4	37	W	16	◍	05		39	23	1006.5	23	SW	04	◍	07
Midelt (1)	1520									18		22	ESE	10	◍	03
Mogador	8									17	1008.2	18	NNE	15	○	17
Marrakech	466	1003.4	37	NE	14	◍	11		39	20	1007.6	21	WNW	05	◍	10
Agadir	19	1003.2	25	WSW	04	◍	18		27	17	1005.3	17	E	02	○	15
Ouarzazate (1)	1133									23		23	NW	10	◍	-01
Tindouf	451	999.7	43	SSW	08	○	00		44	24	1002.1	24	C		◍	00
Fort-Trinquet	360	1001.0	40	NNW	06	○	03		40	23	1006.4	23	NNW	10	○	13
Colomb-Bechar (1)	770									30		30	ESE	14	◍	04
Oran	180	1009.0	26	NNW	04	○	21		30	22	1009.9	23	WSW	04	◍	20
Porto	103									10	1015.5	11	N	09	○	08
Cap St-Vincent	48															
Lisbonne	70									14	1013.4	14	NNW	23	◍	12
Ponta Delgada	36	1022.3	24	NNE	16	○	17	TR	24	19	1024.9	19	NE	18	○	16
Angra	31	1025.0	14	N	07	◍	18	01	25	21	1027.3	21	ENE	09	◍	16
Horta	61	1025.1	23	NE	14	○	19	TR	24	20	1026.7	21	NE	10	○	17
Flores	40	1027.2	24				18	TR	25	20	1028.9	20	ENE	02	○	00
Funchal	110									20	1014.2	20	N	17	○	18
Teneriffe	37	1003.1	27	WNW	10	○	11			23	1010.3	26	S	04	○	10
Cap Juby	5	1008.3	23	WNW	05	○	20			19	1007.4	19	NW	06	∞	19
Villa Cisneros	6										1010.7	20	NNE	12	◍	19

(1) Pression réduite au niveau de la station.

Prévisions pour la journée du 7 AOUT 1956.

Tendance orageuse assez marquée principalement sur le moyen Atlas et l'oriental où des orages isolés se produiront en fin de journée.

Sur le reste du pays, beau temps peu nuageux en général, nuageux en début de matinée et en fin de soirée sur les côtes.

Vent de Nord à Nord-Ouest faible dans l'intérieur, modéré sur le littoral.

Température stationnaire.

La mer sera peu agitée, la houle de Nord-Ouest faible 1 à 2m.

-o◍o-

OBSERVATIONS DES PORTS A 0600 TU

STATIONS	ETAT DE LA MER	ETAT DE LA HOULE: Direction	Hauteur en mètres	Période en sec.	Hauteur maximun depuis 06 la veille
Cap Spartel	Peu agit.	WNW	1,50		
Mehedya	Belle	W	1	08	Stat. 1m
Rabat					
Casablanca	Belle	NW	1		
Mazagan	Peu agit,	WNW	1	10	Stat. 1m
Safi	Belle	NW	1	12	Stat. 1m
Mogador	Peu agit.	NW	1	05	1,50m à 1800
Agadir					
ENREGISTREUR DE HOULE DE CASABLANCA-LIDO A 1100 TU		NW	1	08	

SONDAGES AÉROLOGIQUES à 0800 TU

De gauche à droite, sous les noms de chaque station : Altitude en m.; direction d'où vient le vent; vitesse en nœuds.

RABAT			TANGER			FES			TINDOUF			MARRAKECH			TOUAHAR			OUARZAZATE		
500	NNE	25	500	ESE	10	500	W	08												
1000	NNE	33	1000	ENE	08	1000	ENE	12	1000	SSE	27	1000	NNW	02	1000	ENE	45			
1500	NNE	31	1500	NNE	06	1500	SE	14	1500	SSE	27	1500	NW	16	1500	SSW	13	1500	S	05
2000	NNE	23	2000	NW	14	2000	S	25	2000	SSE	29	2000	NW	08	2000	SW	13	2000	SSE	15
2500	NNE	12	2500	WNW	10	2500	SSW	25	2500	S	28	2500	WSW	08	2500	SSE	05	2500	SSE	14
3000	SW	14	3000	W	16	3000	SW	29	3000	SW	27	3000	SW	16				3000	S	16
4000	SSW	25	4000	W	16	4000	SW	43	4000	SW	62	4000	SW	39				4000	SSW	18
5500	SW	58																		

LÉGENDE pour le caractère du temps :

- ○ Ciel clair.
- ○ Ciel peu nuageux.
- ◍ Ciel nuageux.
- ◍ Ciel couvert.
- ≡ Brouillard.
- = Brume.
- ∞ Brume sèche.
- • Pluie.
- Bruine.
- ✱ Neige.
- Averse de pluie.
- Averse de neige.
- Averse de grêle.
- TR Traces de pluie (moins de 0 mm. 1).
- Orage.
- Eclairs.
- Tempête de sable.
- Poussières ou sable brassés par le vent.
- Tourbillon de poussières ou sable.
- Grains.
- Vent calme.

MINISTÈRE DES TRAVAUX PUBLICS, DES TRANSPORTS ET DU TOURISME
SECRÉTARIAT GÉNÉRAL A L'AVIATION CIVILE ET COMMERCIALE
DIRECTION DE LA MÉTÉOROLOGIE NATIONALE
ANNÉE 1956 — SERVICE MÉTÉOROLOGIQUE DU MAROC — N° 220

BULLETIN QUOTIDIEN DES RENSEIGNEMENTS DU MAROC

PUBLIÉ SOUS LA RESPONSABILITÉ DU DIRECTEUR DU SERVICE MÉTÉOROLOGIQUE DU MAROC

Situation générale à 0600 T.U. le 7 AOUT 1956

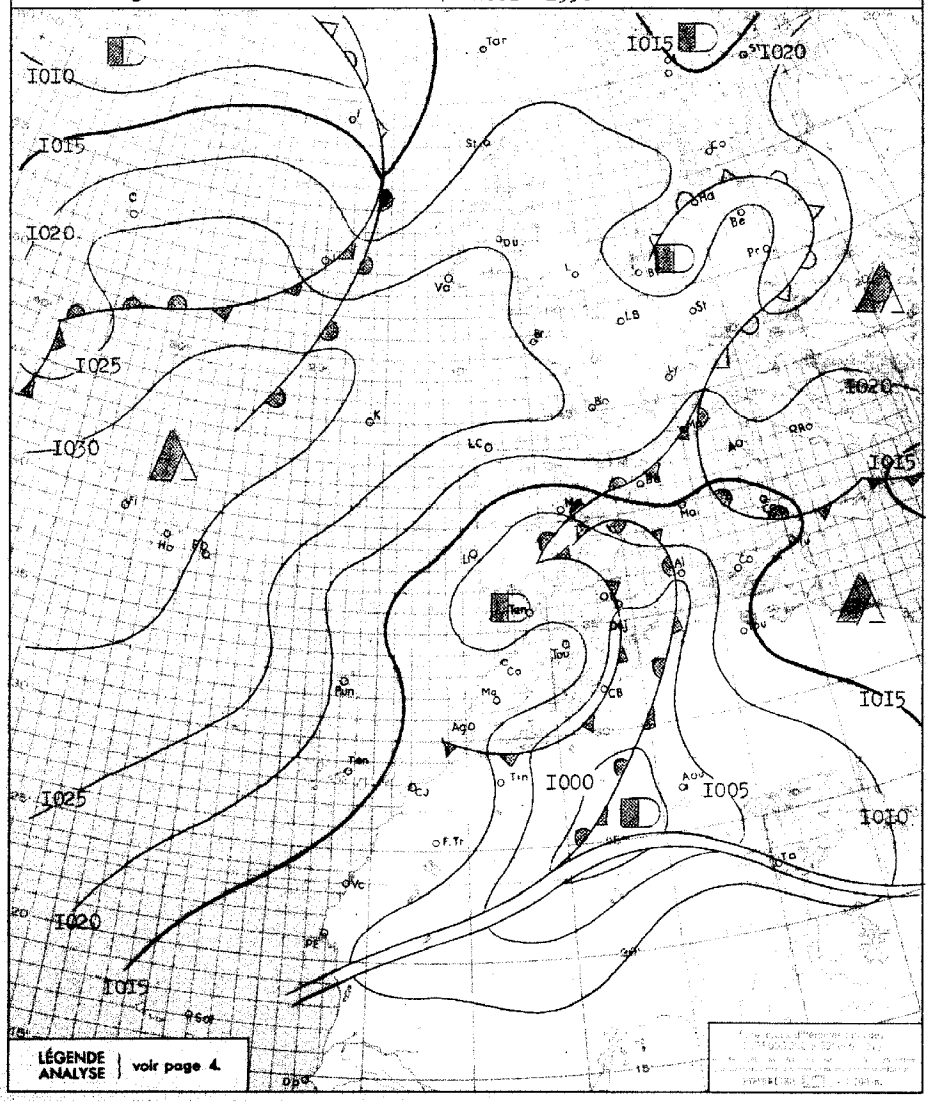

Situation en altitude à 0300 T.U. le 7 AOUT 1956

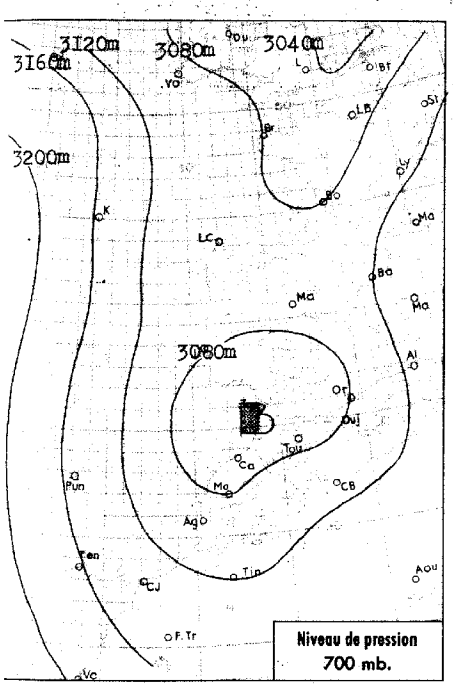

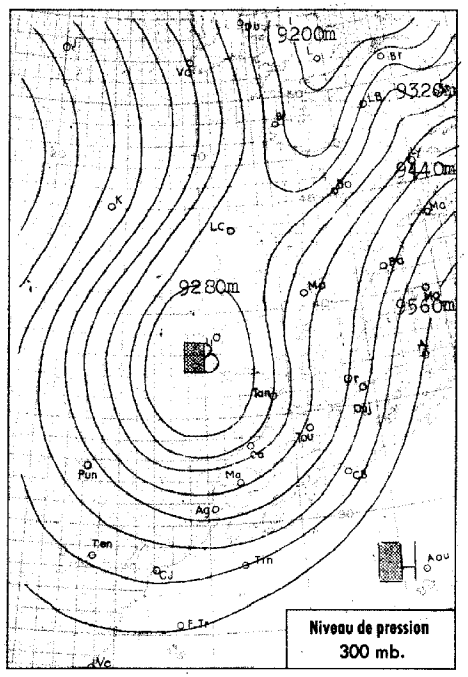

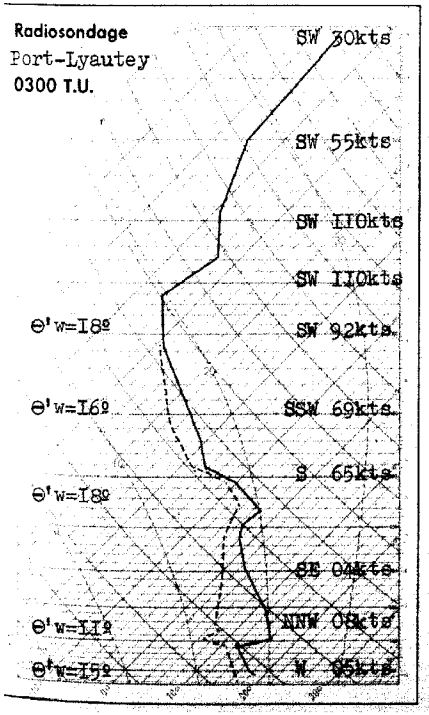

Analyse de la Situation à 0600 T.U.

Le Maroc reste soumis dans les basses couches a un régime de Nord-Ouest maritime relativement frais, tandis qu'en altitude subsiste un flux tropical instable de Sud-Ouest.

Sur l'ensemble du pays le ciel est nuageux par formations préorageuses a l'étage moyen.

Vent d'Ouest a Nord-Ouest faible.

Température en légère baisse.

LÉGENDE

- Front chaud en surface
- Front quasi-stationnaire
- Front froid en surface
- Occlusion
- Front intertropical
- A. — anticyclone
- D. — dépression

Les autres lignes sont les isobares au niveau de la mer, cotées en millibars.

BULLETIN MÉTÉOROLOGIQUE DU MAROC

DU 7 AOUT 1956

STATIONS	ALTITUDE (m) (de la cuvette du baromètre)	OBSERVATIONS DE 1800 TU la veille: Pression barométrique à 0 degré C et au niveau de la mer en millibars et dixièmes de millibars	Température de l'air en degré C	VENT: Direction	VENT: Vitesse en nœuds	Caractère du temps (voir légende)	Température du point de rosée en degré C	Hauteur de pluie tombée dans les 24 h. (de 6 à 6 h.) en millimètres	Maximum relevé à 18 h. la veille en degré C	Minimum relevé à 6 h. du matin en degrés C	OBSERVATIONS DE 0600 TU ce jour: Pression barométrique à 0 degré C et au niveau de la mer en millibars et dixièmes de millibars	Température de l'air en degré C	VENT: Direction	VENT: Vitesse en nœuds	Caractère du temps (voir légende)	Température du point de rosée en degré C
Tanger	86	1007.4	22	NNW	12	◍	16	TR	26	19	1008.7	20	S	10	◍	17
Oujda	460	1002.5	23	NW	10	◍	20		29	19	1015.4		C		○	18
Port-Lyautey	6	1008.8	22	NW	12	◍	20		25	17	1009.9	17	C		◍	17
Touahar	569	1002.4	28	WSW	22	◍	17		33	16	1010.8	16	WSW	19	◍	14
Rabat	68	1009.6	21	NW	12	◍	17	TR	24	16	1010.3	17	SW	06	◍	14
Fès	414	1005.6	25	WSW	10	◍	12	TR	32	17	1010.2	17	WSW	06	◍	14
Meknès	549	1006.9	23	WNW	08	◍	14		27	16	1010.1	16	WNW	04	◍	15
Nouasseur	200	1010.4	21	NNE	12	◍	16		25	15	1011.4	16	NNW	04	◍	16
Casablanca	55	1010.6	21	N	10	◍	16		25	18	1011.0	18	W	02	◍	15
Ifrane (1)	1664		15	NNW	04	•	10	TR	23	06		09	WNW	06	○	07
Khouribga (1)	776		21	N	19	○	11		27	12		12	NNW	08	◍	11
Safi	25	1011.1	22	NNE	17	○	14		27	17	1012.2	18	NNW	05	◍	14
Kasba-Tadla	504	1002.9	29	N	14	◍	11		34	17	1010.0	17	W	06	◍	13
Midelt (1)	1520		25	WSW	12	◍	03		28	12		12	WSW	12	○	06
Mogador	8	1010.7	19	N	14	○	18		21	16	1012.7	16	NE	02	○	15
Marrakech	466	1005.1	28	N	08	○	14		33	16	1010.9	17	NW	06	◍	14
Agadir	19	1004.1	27	WNW	08	○	18		29	16	1009.7	17	ENE	08	○	14
Ouarzazate (1)	1133		34	S	02	○	-02		37	17		18	W	24	○	10
Tindouf	451	999.4	39	W	22	○			42	07	1006.8	11	WNW	10	○	10
Fort-Trinquet	360	1004.8	36	NNW	10	○	10		38	17	1010.8	17	N	14	○	13
Colomb-Bechar (1)	770		37	SSW	04	◍	05		39	30		31	E	16	◍	05
Oran	180	1002.7	28	NW	10	◍	20		32	21	1005.4	22	C		◍	21
Porto	103									12	1013.9	13	NNE	08	○	07
Cap St-Vincent	48	1009.7	18	NW	19	○	17		19		1008.2	15	N	16	○	15
Lisbonne	70	1010.4	19	NNW	32	○	11		22	15	1009.5	15	NNW	15	○	11
Ponta Delgada	36	1027.3	22	NE	14	○	13	TR	24		1028.6	19	NE	12	○	
Angra	31	1030.0	22	NE	06	◍	14	TR	23	19	1030.6	20	ENE	07	◍	16
Horta	61	1029.0	22	NE	09	◍	17		24	18	1030.2	19	NE	08	○	15
Flores	40	1029.7	24	ESE	07	◍	17		25	20	1030.5	21	ESE	05	○	07
Funchal	110									19	1018.5	19	N	14	◍	11
Teneriffe	37	1012.5	25	N	18	◍	16			20	1018.3	21	NW	08	◍	12
Cap Juby	5	1021.9	22	NNW	12	∞	19			18	1014.0	20	NNW	14	○	15
Villa Cisneros	6	1022.3	22		20	◍	19				1012.6	20	NNE	25	◍	17

(1) Pression réduite au niveau de la station.

Prévisions pour la journée du 8 AOUT 1956

Persistance du temps relativement frais. Le ciel sera généralement nuageux, surtout en montagne, où des orages se produiront en fin de journée sur le Riff et le Moyen-Atlas.

Vent de secteur Nord à Nord-Ouest faible en général, modéré sur les côtes l'après-midi.

Température en légère baisse.

La mer sera peu agitée, la houle de Nord-Ouest faible 1m à 2m.

OBSERVATIONS DES PORTS A 0600 TU

STATIONS	ETAT DE LA MER	ETAT DE LA HOULE: Direction	Hauteur en mètres	Période en sec.	Hauteur maximum depuis 06 la veille
Cap Spartel	Peu agit.	WNW	1.50	xx	
Mehedya	Belle	W	1	08	Stat. 1m
Rabat					
Casablanca	Peu agit.	NW	1	10	
Mazagan	Peu agit.	WNW	1	10	Stat. 1m
Safi	Belle	NW	1	10	1,50m à 1800
Mogador	Peu agit.	WNW	1	04	1,50m à 1800
Agadir	Belle	W	0.50	10	1m à 1800 TU
ENREGISTREUR DE HOULE DE CASABLANCA-LIDO A 1100 TU		NW	1	10	

SONDAGES AÉROLOGIQUES à 0800 TU

De gauche à droite, sous les noms de chaque station : Altitude en m. ; direction d'où vient le vent ; vitesse en nœuds.

MOGADOR			RABAT			OURZAZATE			TANGER			FORT-TRINQUET			TINDOUF			FES		
500	NNE	17	500	WSW	16				500	SSW	17	500	N	12				500	W	04
1000	NNW	20	1000	WSW	17				1000	SSE	10	1000	WNW	14	1000	NW	35	1000	WSW	06
1500	SW	12	1500	E	04				1500	SE	06	1500	WNW	25	1500	NW	33	1500	SSW	04
2000	N	05	2000	SSW	06	2000	WSW	04	2000	SSE	06	2000	SSE	33	2000	NW	51			
2500	SW	04	2500	E	06										2500	NNW	41			
3000	SSW	08	3000	SSE	06	3000	SSW	18							3000	NW	51			
4000	WSW	20	4000	SSW	20	4000	SSW	37												
5500	SW	22				5500	SSW	45												

LÉGENDE pour le caractère du temps :

- ○ Ciel clair.
- ◐ Ciel peu nuageux.
- ◍ Ciel nuageux.
- ◍ Ciel couvert.
- ≡ Brouillard.
- = Brume.
- ∞ Brume sèche.
- • Pluie.
- Bruine.
- * Neige.
- Averse de pluie.
- Averse de neige.
- Averse de grêle.
- TR Traces de pluie (moins de 0 mm. 1).
- Orage.
- Eclairs.
- Tempête de sable.
- Poussières ou sable brassés par le vent.
- Tourbillon de poussières ou sable.
- Grains.
- C Vent calme.

MINISTÈRE DES TRAVAUX PUBLICS, DES TRANSPORTS ET DU TOURISME
SECRÉTARIAT GÉNÉRAL A L'AVIATION CIVILE ET COMMERCIALE
DIRECTION DE LA MÉTÉOROLOGIE NATIONALE
ANNÉE 1956 — SERVICE MÉTÉOROLOGIQUE DU MAROC — N° 221

BULLETIN QUOTIDIEN DES RENSEIGNEMENTS DU MAROC

PUBLIÉ SOUS LA RESPONSABILITÉ DU DIRECTEUR DU SERVICE MÉTÉOROLOGIQUE DU MAROC

Situation générale à 0600 T.U. le 8 AOUT 1956.

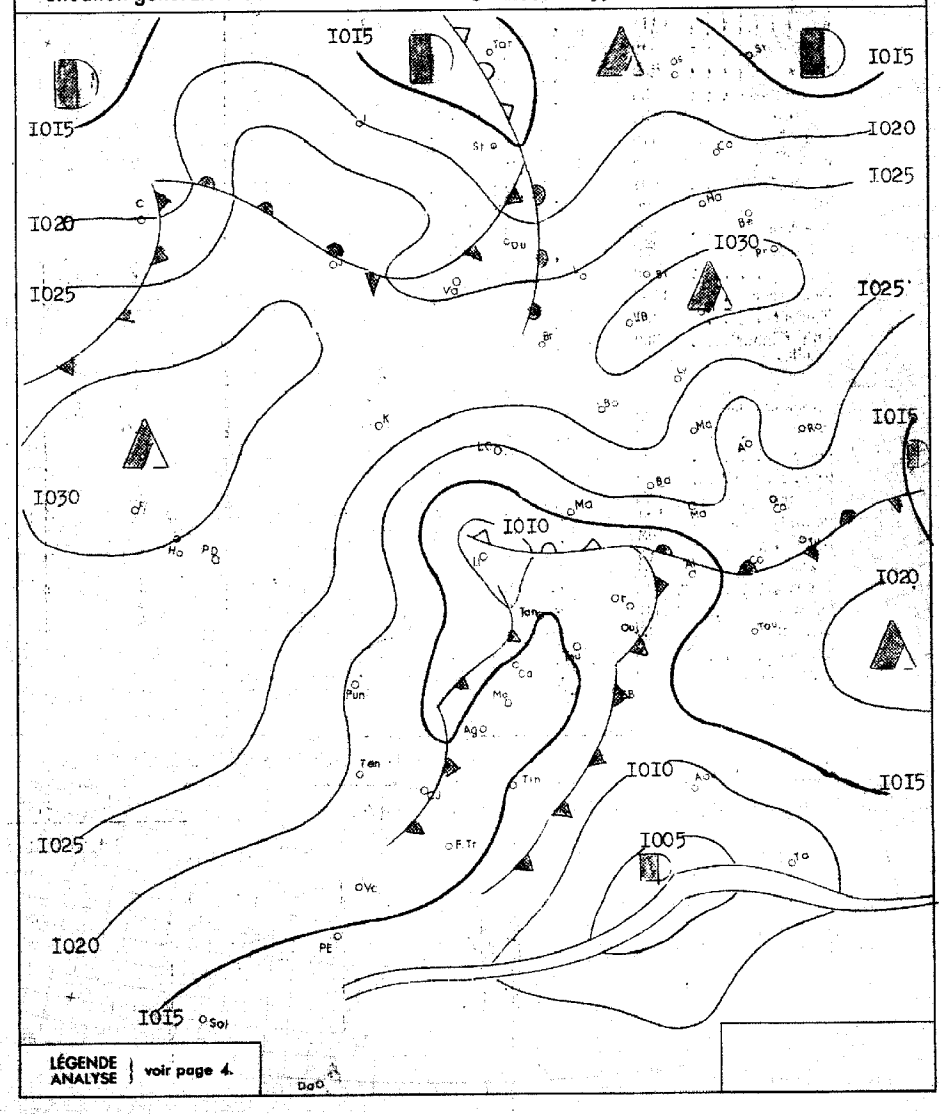

Situation en altitude à 0300 T.U. le 8 AOUT 1956.

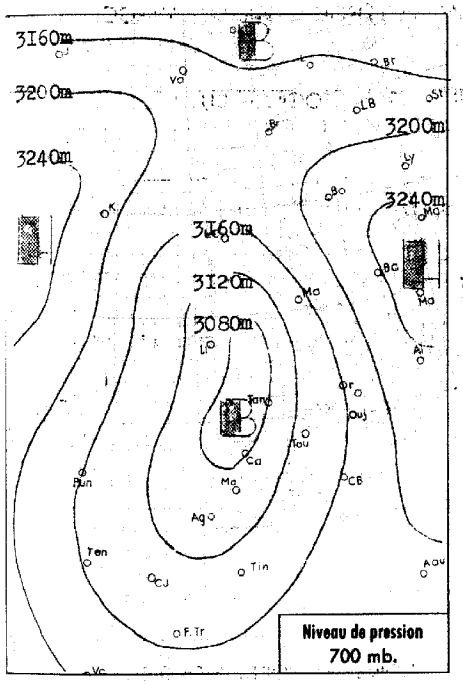

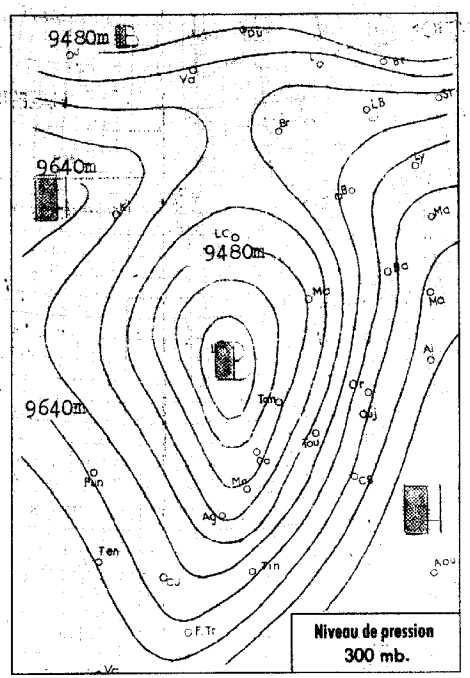

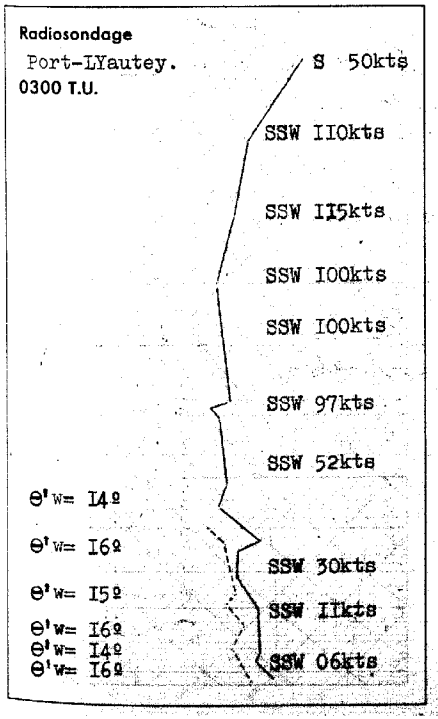

Analyse de la Situation à 0600 T.U.

Le Maroc est soumis a un flux maritime frais de Sud-Ouest provoqué par le creusement d'un faible thalweg au voisinage des côtes et l'établissement d'une dorsale axée Cap-Juby - Tanger.

Le ciel est clair ou peu nuageux par Altocumulus épars.

Vent de Sud à Sud-Ouest faible , tendant à se renforcer sur le littoral.

Température en baisse sensible.

≡V≡

LÉGENDE

- Front chaud en surface
- Front quasi-stationnaire
- Front froid en surface
- Occlusion
- Front intertropical
- A. — anticyclone
- D. — dépression

Les autres lignes sont les isobares au niveau de la mer, cotées en millibars.

BULLETIN MÉTÉOROLOGIQUE DU MAROC

DU 8 AOUT 1956.

STATIONS	ALTITUDE (m) (de la cuvette du baromètre)	OBSERVATIONS DE 1800 TU la veille: Pression barométrique à 0 degré C et au niveau de la mer en millibars et dixièmes de millibars	Température de l'air en degré C	VENT: Direction	VENT: Vitesse en nœuds	Caractère du temps (voir légende)	Température du point de rosée en degré C	Hauteur de pluie tombée dans les 24 h. (de 6 à 6 h.) en millimètres	Maximum relevé à 18 h. la veille en degré C	Minimum relevé à 6 h. du matin en degrés C	OBSERVATIONS DE 0600 TU ce jour: Pression barométrique à 0 degré C et au niveau de la mer en millibars et dixièmes de millibars	Température de l'air en degré C	VENT: Direction	VENT: Vitesse en nœuds	Caractère du temps (voir légende)	Température du point de rosée en degré C
Tanger	86	1010.7	22	SSW	08	◍	14	TR	23	17	1015.0	18	S	10	○	14
Oujda	460	1004.2	22	NW	12	⸮	21		30	18	1011.3	19	NW	06	○	18
Port-Lyautey	6	1011.3	23	WNW	06	◍	16		24	17	1014.8	19	WSW	08	◍	17
Tousbar	569	1007.4	23	SW	20	◍	15		24	16	1013.6	16	WSW	06	○	11
Rabat	68	1011.6	21	WNW	10	○	14		23	16	1013.6	16	WSW	06	○	11
Fès	414	1009.7	23	WNW	04	◍	12		25	15	1015.6	15	SE	02	○	11
Meknès	549	1010.2	21	NNW	06	◍	13		23	14	1017.8	14	C		○	12
Nouasseur	200	1011.7	22	NNW	10	◍	13		24	13	1016.2	13	C		○	11
Casablanca	55	1012.0	22	NW	08	◍	16		28	16	1015.6	16	S	06	○	13
Ifrane (1)	1664		12	N	06	◍	09		18	09		10	C		○	08
Khouribga (1)	776		20	W	06	◍	08		23	11		11	W	02	○	09
Safi	25	1013.0	21	WNW	09	○	14		22	14	1016.0	15	SSW	07	○	12
Kasba-Tadla	504	1009.7	23	SW	05	◍	11		24	17	1016.5	17	W	04	◍	11
Midelt (1)	1520		16	WNW	31	○	09		25	10		10	WSW	08	○	07
Mogador	8	1013.8	21	C		○	16		22	15	1016.7	16	SE	06	○	14
Marrakech	466	1010.6	22	WNW	06	◍	10		23	14	1016.0	15	WSW	04	◍	09
Agadir	19	1011.3	21	W	17	○	14		25	13	1017.0	13	ENE	02	○	12
Ouarzazate (1)	1133		30	S	16	○	03		32	14		14	C		○	04
Tindouf	451	1006.5	30	W	20	○	03			14	1014.2	14	W	04	○	09
Fort-Trinquet	360	1010.0	30	NNW	08	○	06		30							
Colomb-Bechar (1)	770		38	SW	26	○	03		40	27		27	NE	06	◍	04
Oran	180	1004.5	29	WNW	06	∞			34	21	1012.6	22	C		○	21
Porto	103	1014.3	24	ENE	11	◍	12	07	26	17	1011.8	17	ESE	05	.	16
Cap St-Vincent	48	1009.6	20	E	19	◍	20	TR	22	12	1010.9	18	S	06	○	18
Lisbonne	70	1012.3	21	N	10	◍	17	03	29		1009.9	17	NNW	08	◍	15
Ponta Delgada	36	1028.8	22	NNE	16	◍	15	TR	23							
Angra	31	1031.2	22	N	06	○	15		24							
Horta	61	1030.8	23	C		◍	17		24	18	1030.0	20	C		○	17
Flores	40	1031.4	25	SE	05	○	16		25	20	1031.0	22	C		○	10
Funchal	110	1018.3	20	N	14	⸮	15	TR	22	16	1018.1	16	N	12	○	12
Teneriffe	37															
Cap Juby	5	1015.8	22	NNW	15	○	16			18	1018.0	19	NW	06	○	16
Villa Cisneros	6	1014.3	23	NNW	32	○	15				1015.9	19	NE	25	○	16

(1) Pression réduite au niveau de la station.

Prévisions pour la journée du 9 AOUT 1956.

Le temps restera relativement frais sur l'ensemble du pays.

Ciel clair ou peu nuageux en général, trés nuageux le matin sur les régions côtières. Faible tendance orageuse l'aprés-midi sur le Rif.

Vent de secteur Ouest faible à modéré.

Température sans grand changement.

La mer sera peu agitée, la houle de Nord-Ouest faible 1 à 2m.

≡V≡

OBSERVATIONS DES PORTS A 0600 TU

STATIONS	ETAT DE LA MER	ETAT DE LA HOULE: Direction	Hauteur en mètres	Période en sec.	Hauteur maximun depuis 06 la veille
Cap Spartel	Peu agit	WNW	1		
Mehedya	Belle	W	1	08	Stat. 1m.
Rabat					
Casablanca	Calme	NW	1.50		
Mazagan	Peu agit	WNW	1.50	10	Stat. 1.50m.
Safi	Peu agit	NW	1.50	10	1m à 1800 TU
Mogador	Belle	W	0.50	04	
Agadir	Calme	WNW	0.50	08	1m à 1800 TU
ENREGISTREUR DE HOULE DE CASABLANCA-LIDO A 1100 TU		NW	1.50	10	

SONDAGES AÉROLOGIQUES à 0800 TU

De gauche à droite, sous les noms de chaque station : Altitude en m. ; direction d'où vient le vent ; vitesse en nœuds.

TANGER			MOGADOR			AGADIR			FORT-TRINQUET			FES			RABAT			MIDELT		
500	SSW	17	500	SSW	13	500	ENE	12	500	NNE	21	500	WNW	04	500	SSW	21			
1000	SSW	16	1000	SSW	13	1000	NE	16	1000	NNE	21	1000	WSW	02	1000	SSW	19			
1500	SSW	23	1500	SW	14	1500	N	04	1500	NW	12	1500	SE	06	1500	SSW	21			
2000	SSW	21	2000	SW	12	2000	NW	06	2000	WSW	33	2000	WSW	08	2000	SSW	21	2000	SE	03
2500	S	23	2500	W	10	2500	W	06	2400	WSW	44	2500	SSE	10				2500	SSW	14
3000	SSW	33	3000	WSW	12													3000	SSW	31
4000	S	49	4000	NNW	28													4000	SSW	27

LÉGENDE pour le caractère du temps :

- ○ Ciel clair.
- ◐ Ciel peu nuageux.
- ◍ Ciel nuageux.
- ◍ Ciel couvert.
- ≡ Brouillard.
- = Brume.
- ∞ Brume sèche.
- • Pluie.
- Bruine.
- ✱ Neige.
- Averse de pluie.
- Averse de nèige.
- Averse de grêle.
- TR Traces de pluie (moins de 0 mm. 1).
- Orage.
- Eclairs.
- Tempête de sable.
- Poussières ou sable brassés par le vent.
- Tourbillon de poussières ou sable.
- Grains.
- C Vent calme.

MINISTÈRE DES TRAVAUX PUBLICS, DES TRANSPORTS ET DU TOURISME
SECRÉTARIAT GÉNÉRAL A L'AVIATION CIVILE ET COMMERCIALE
DIRECTION DE LA MÉTÉOROLOGIE NATIONALE
ANNÉE 1956 — SERVICE MÉTÉOROLOGIQUE DU MAROC — N° 222.

BULLETIN QUOTIDIEN DES RENSEIGNEMENTS DU MAROC

PUBLIÉ SOUS LA RESPONSABILITÉ DU DIRECTEUR DU SERVICE MÉTÉOROLOGIQUE DU MAROC

Situation générale à 0600 T.U. le 9 AOUT 1956.

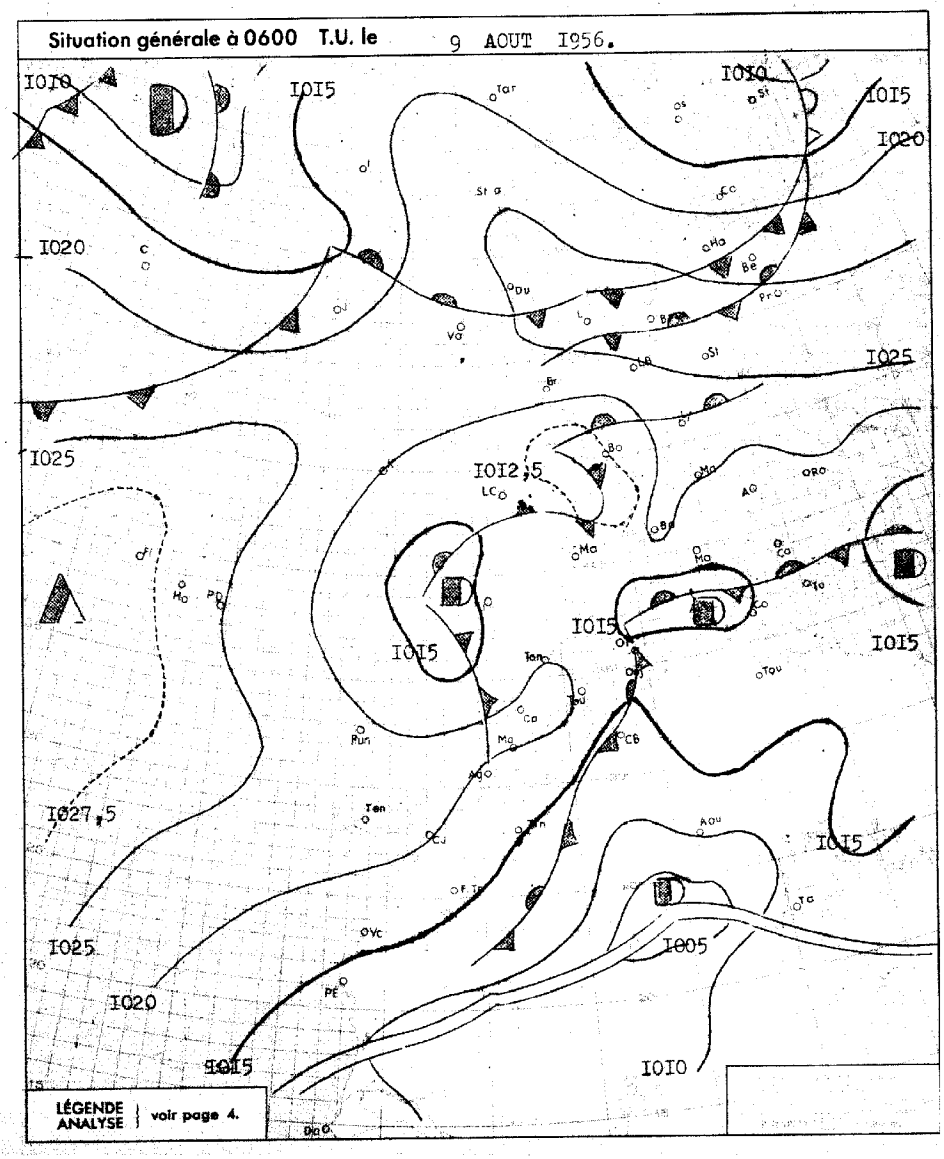

Situation en altitude à 0300 T.U. le 9 AOUT 1956.

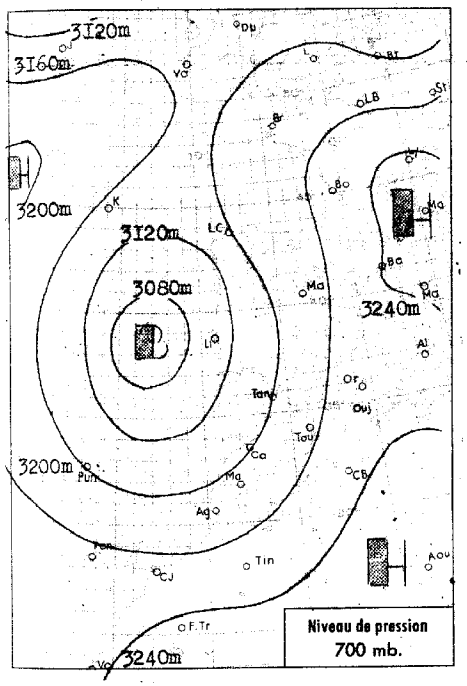

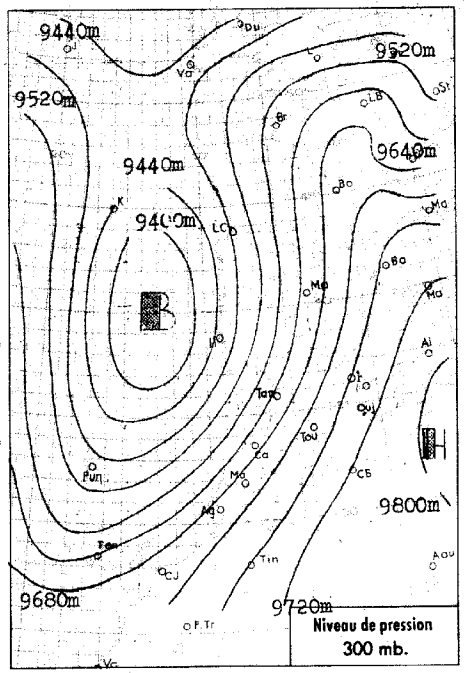

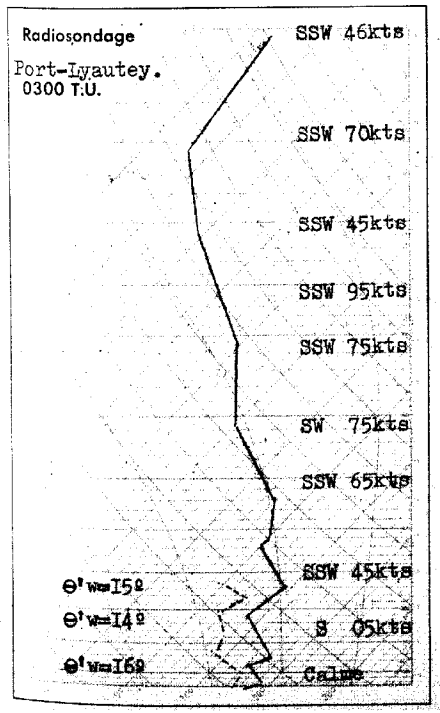

Analyse de la Situation à 0600 T.U.

La dépression centrée hier matin sur le Portugal s'est décalée vers l'Ouest en se comblant, tandis que la dorsale qui protége le Maroc s'est nettement renforcée .

Le pays demeure soumis à un flux maritime relativement frais Le ciel est généralement clair, le vent variable faible et la température en légére hausse .

-o0o-

LÉGENDE 104 780

- Front chaud en surface
- Front quasi-stationnaire
- Front froid en surface
- Occlusion
- Front intertropical
- A. — anticyclone
- D. — dépression

Les autres lignes sont les isobares au niveau de la mer, cotées en millibars.

BULLETIN MÉTÉOROLOGIQUE DU MAROC

DU 9 AOUT 1956.

STATIONS	ALTITUDE (m) (de la cuvette du baromètre)	OBSERVATIONS DE 1800 TU la veille: Pression barométrique à 0 degré C et au niveau de la mer en millibars et dixièmes de millibars	Température de l'air en degré C	VENT: Direction	VENT: Vitesse en nœuds	Caractère du temps (voir légende)	Température du point de rosée en degré C	Hauteur de pluie tombée dans les 24 h. (de 6 à 6 h.) en millimètres	Maximum relevé à 18 h. la veille en degré C	Minimum relevé à 6 h. du matin en degrés C	OBSERVATIONS DE 0600 TU ce jour: Pression barométrique à 0 degré C et au niveau de la mer en millibars et dixièmes de millibars	Température de l'air en degré C	VENT: Direction	VENT: Vitesse en nœuds	Caractère du temps (voir légende)	Température du point de rosée en degré C
Tanger	86	1017.6	23	WNW	06	○	16		24	14	1019.3	15	ENE	14	○	12
Oujda	400	1012.6	23	NW	12	○	17		26	14	1017.3	14	C		○	12
Port-Lyautey	6	1016.6	25	NW	08	○	18		25	16	1019.1	16	C		○	16
Touahar	569	1012.8	26	SW	18	◐	16		27	14	1018.6	14	WSW	12	◐	10
Rabat	68	1017.3	23	WNW	10	○	17		25	15	1019.7	16	SSW	06	◐	15
Fès	414	1014.9	27	NW	02	◐	12		27	11	1020.8	11	C		○	08
Meknès	549	1015.5	23	NW	16	◐	12		26	12	1020.3	13	SSW	02	○	10
Nouasseur	206	1017.4	23	NNW	16	○	14		27	12	1021.0	12	C		○	15
Casablanca	55	1017.6	22	WNW	12	◐	19		25	16	1020.0	16	SSW	04	○	15
Ifrane (1)	1634		17	NNW	02	◐	08		19	04		10	C		○	06
Khouribga (1)	770		23	WNW	02	○	04		25	10		11	NNE	04	○	09
Safi	25									13	1020.1	13	WNW	05	○	12
Kasba-Tadla	394	1014.3	27	W	02	○	08		27	14	1020.3	14	S	02	○	10
Midelt (1)	1620		23	WSW	16	○	05		29	09		09	C		◐	08
Mogador	6	1018.3	20	C		○	16		21	16	1020.2	16	C		○	14
Marrakech	463	1013.9	26	C		○	06		26	15	1019.6	15	C		◐	12
Agadir	19	1015.6	21	WNW	18	○	15		23	14	1019.2	14	C		◐	12
Ouarzazate (1)	1133		35	ESE	14	○	-01		36	14		14	C		○	-07
Tindouf	431	1017.9	20	WNW	06	○	17		23	16	1015.5	17	WNW	08	○	08
Fort-Trinquet	299	1012.2	32	N	06	○	06		32	17	1016.3	17	NNE	14	◐	11
Colomb-Bechar (1)	770		37	SSW	16	◐			39	25		29	ENE	08	○	11
Oran	180	1013.7	26	SW	14	◐	20		31	19	1017.5	20	WSW	04	○	15
Porto	103									12	1016.3	13	SE	05	◐	13
Cap St-Vincent	48	1014.6	20	S	10	◐	20		22	17	1016.0	18	S	12	◐	18
Lisbonne	70	1013.8	22	SSW	22	◍	15		24	16	1015.5	17	SE	10	◍	16
Ponta Delgada	86	1025.6	23	NNE	20	◍	17		24	19	1025.5	19	ESE	14	◐	15
Angra	51	1028.2	23	NNW	13	◍	18		24	20	1027.4	20	NNW	08	◐	16
Horta	61									19	1027.7	20	NNE	06	◍	17
Flores	40	1030.0	23	ESE	03	◐	17		26	19	1028.5	20	C		◐	17
Funchal	119	1018.2	22	N	10	◐	13		23	17	1020.2	17	N	08	◐	12
Teneriffe	37	1017.9	23	NNE	11	◍	13				1019.4	20	NNW	02	○	13
Cap Juby	5	1018.2	22	NW	12	○	16				1019.9	19	N	10	○	16
Villa Cisneros	6	1015.8	23	NNE	27	∞	15				1016.3	19	NNE	27	◐	14

(1) Pression réduite au niveau de la station.

Prévisions pour la journée du 10 AOUT 1956.

Beau temps sur l'ensemble du Maroc.

Le ciel sera clair ou peu nuageux en général, nuageux le matin sur les côtes.

Vent variable faible s'orientant à Nord-Ouest l'aprés-midi sur le littoral.

Temparature en légére hausse.

La mer sera peu agitée, la houle de Nord- Ouest faible Im.

-o◐o-

OBSERVATIONS DES PORTS A 0600 TU

STATIONS	ETAT DE LA MER	ETAT DE LA HOULE: Direction	Hauteur en mètres	Période en sec	Hauteur maximun depuis 06 la veille
Cap Spartel					
Mehedya	Belle	W	I	08	Stat. Im
Rabat					
Casablanca	Calme	NW	0,50	08	
Mazagan	Peu agit.	WNW	I	10	Stat. Im
Safi	Belle	WNW	I	10	I,50m à 1800
Mogador	Belle	W	0.50	04	
Agadir	Calme	WNW	0.50	08	Stat. 0.50m
ENREGISTREUR DE HOULE DE CASABLANCA-LIDO A 1100 TU					

SONDAGES AÉROLOGIQUES à 0800 TU

De gauche à droite, sous les noms de chaque station : Altitude en m.; direction d'où vient le vent; vitesse en nœuds.

TANGER			RABAT			FES			MOGADOR			KASBA-TADLA			MIDELT			FORT-TRINQUET		
500	W	10	500	NNE	04	500	ESE	02	500	NNE	12							500	N	17
1000	ENE	10	1000	ESE	04	1000	ENE	04	1000	NNE	07	1000	SW	05				1000	NNW	12
1500	NNW	31	1500	SSW	08	1500	ENE	04	1500	NW	06	1500	NE	02				1500	WNW	06
2000	SSW	17	2000	WSW	19	2000	WSW	08	2000	S	19	2000	ENE	02	2000	C	--	2000	WSW	16
2500	WSW	21	2500	SSW	27	2500	SW	25	2500	SSW	18	2500	SW	11	2500	SSW	17	2500	WSW	16
3000	SW	37	3000	SE	01	3000	SW	21	3000	SSW	20	3000	SSW	13	3000	SW	14			
4000	SW	41	4000	SW	35	4000	SW	27	4000	SW	40	4000	SW	18	4000	SW	25			
															5500	SSW	17			

LÉGENDE pour le caractère du temps :

- ○ Ciel clair.
- ◐ Ciel peu nuageux.
- ◍ Ciel nuageux.
- ◍ Ciel couvert.
- ≡ Brouillard.
- = Brume.
- ∞ Brume sèche.
- • Pluie.
- ⁘ Bruine.
- * Neige.
- ▽ Averse de pluie.
- ▽ Averse de neige.
- ▽ Averse de grêle.
- TR Traces de pluie (moins de 0 mm. 1).
- Orage.
- Eclairs.
- Tempête de sable.
- Poussières ou sable brassés par le vent.
- Tourbillon de poussières ou sable.
- Grains.
- C Vent calme.

MINISTÈRE DES TRAVAUX PUBLICS, DES TRANSPORTS ET DU TOURISME
SECRÉTARIAT GÉNÉRAL A L'AVIATION CIVILE ET COMMERCIALE
DIRECTION DE LA MÉTÉOROLOGIE NATIONALE
SERVICE MÉTÉOROLOGIQUE DU MAROC

ANNÉE 1956 — N° 223.

BULLETIN QUOTIDIEN DES RENSEIGNEMENTS DU MAROC

PUBLIÉ SOUS LA RESPONSABILITÉ DU DIRECTEUR DU SERVICE MÉTÉOROLOGIQUE DU MAROC

Situation en altitude à 0300 T.U. le 10 AOUT 1956.

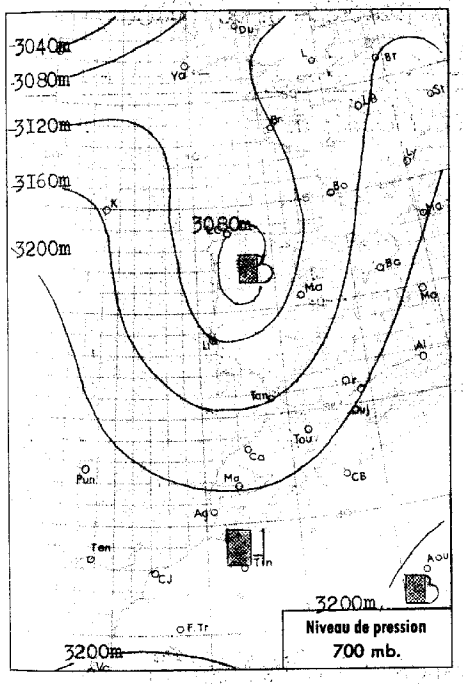

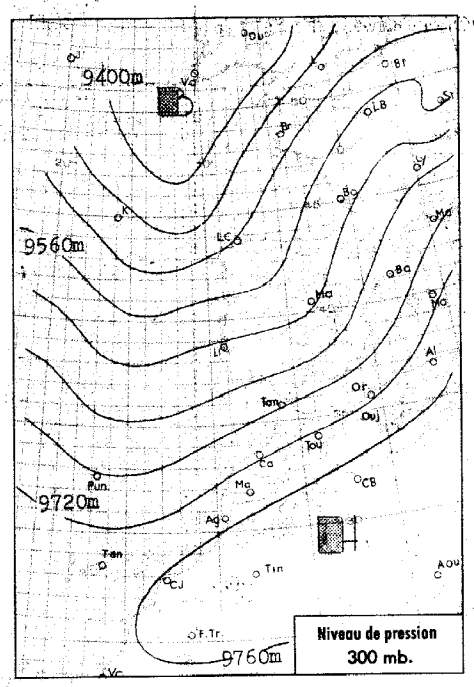

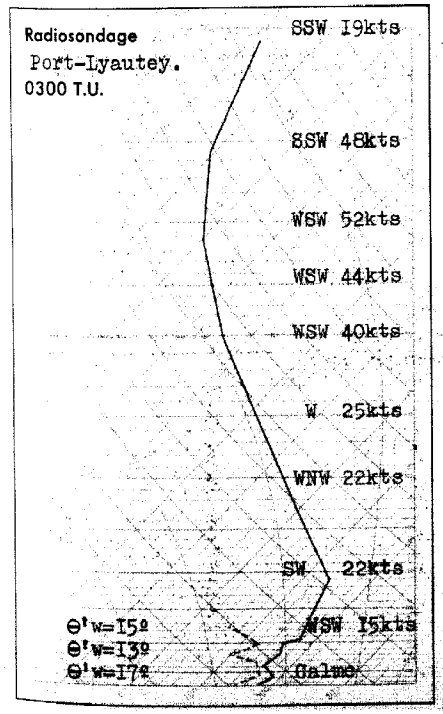

Analyse de la Situation à 0600 T.U.

Peu d'évolution sur le Maroc qui demeure sous l'influence de l'anticyclone atlantique.

Le ciel est clair sur l'ensemble du pays.

Vent variable faible.

Température en légère hausse.

LÉGENDE

- Front chaud en surface
- Front quasi-stationnaire
- Front froid en surface
- Occlusion
- Front intertropical
- A. — anticyclone
- D. — dépression

Les autres lignes sont les isobares au niveau de la mer, cotées en millibars.

Situation générale à 0600 T.U. le 10 AOUT 1956.

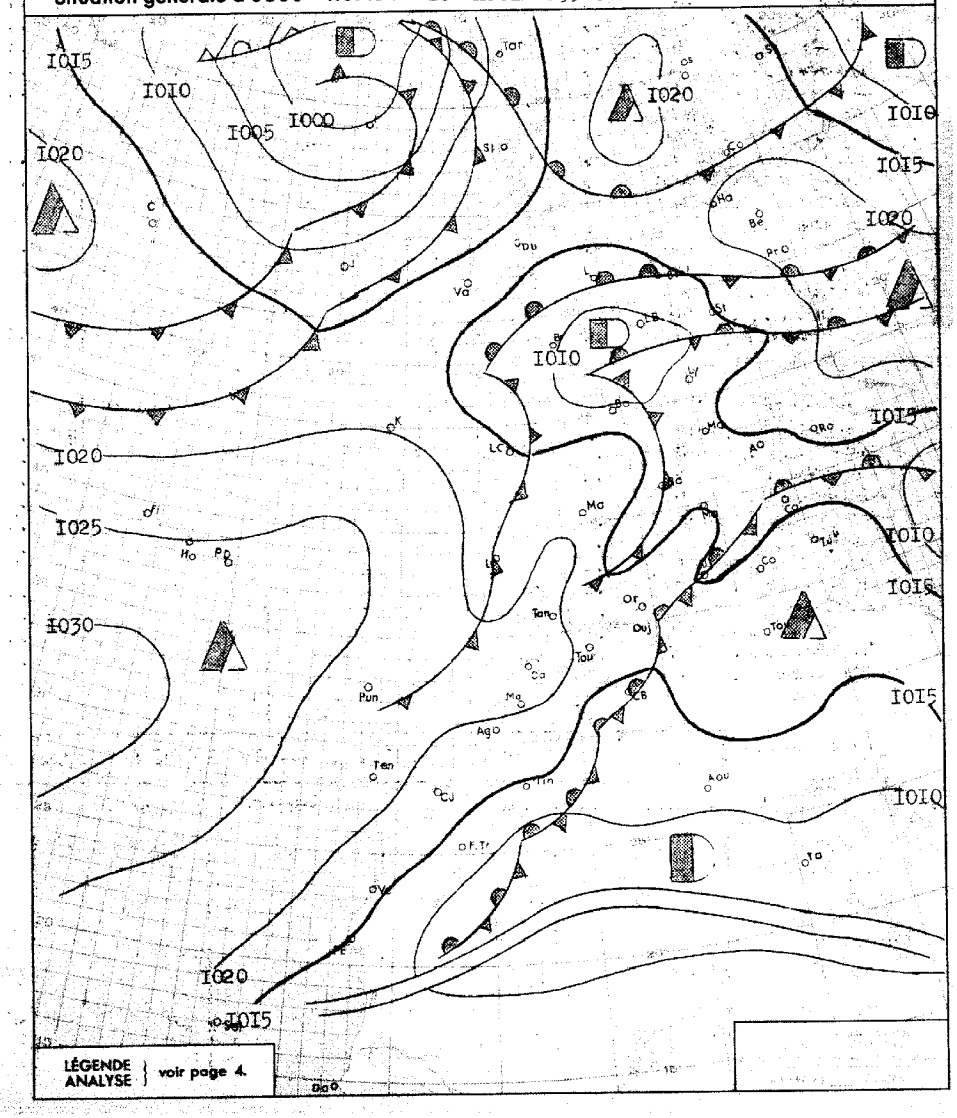

BULLETIN MÉTÉOROLOGIQUE DU MAROC

DU 10 AOUT 1956.

STATIONS	ALTITUDE (m) (de la cuvette du baromètre)	OBSERVATIONS DE 1800 TU la veille: Pression barométrique à 0 degré C et au niveau de la mer en millibars et dixièmes de millibars	Température de l'air en degré C	VENT: Direction	VENT: Vitesse en nœuds	Caractère du temps (voir légende)	Température du point de rosée en degré C	Hauteur de pluie tombée dans les 24 h. (de 6 à 6 h.) en millimètres	Maximum relevé à 18 h. la veille en degré C	Minimum relevé à 6 h. du matin en degrés C	OBSERVATIONS DE 0600 TU ce jour: Pression barométrique à 0 degré C et au niveau de la mer en millibars et dixièmes de millibars	Température de l'air en degré C	VENT: Direction	VENT: Vitesse en nœuds	Caractère du temps (voir légende)	Température du point de rosée en degré C
Tanger	86	1019.6	23	WNW	12	○	15		25	16	1020.7	17	C		◍	15
Oujda	460	1014.1	25	NNW	10	○	14		30	15	1018.2	15	C		○	09
Port-Lyautey	6	1019.6	24	NW	10	○	19		25	14	1019.5	14	C		○	14
Touahar	569	1013.0	29	SW	20	○	16		30	15	1019.2	15	SW	09	○	12
Rabat	68	1019.8	22	WNW	14	○	17		24	15	1021.1	15	SSE	02	○	14
Fès	414	1016.5	28	NW	06	○	11		30	12	1021.7	12	SSW	02	○	10
Meknès	549	1017.1	25	NW	12	○	16		27	14	1021.3	14	SSE	06	○	12
Nouasseur	200	1019.8	23	N	10	○	15		27	15	1021.4	15	C		○	14
Casablanca	55	1020.4	22	NW	12	○	18		24	15	1021.3	15	C		○	15
Ifrane (1)	1664		20	NNW	08	○	09		24	10		10	C		○	06
Khouribga (1)	776		26	N	10	○	09		29	12		12	NNE	04	○	11
Safi	25	1020.1	22	NNW	12	○	16		23	14	1020.9	15	ENE	08	○	14
Kasba-Tadla	504	1015.1	31	SW	04	○	10		31	16	1020.1	16	C		○	12
Midelt (1)	1520		27	WNW	19	○	-01		31	11		12	SW	02	○	05
Mogador	8	1019.9	21	NNE	05	○	17		21	16	1017,9	17	ENE	02	○	14
Marrakech	466	1015.3	30	NNW	02	○	11		30	16	1019.8	16	C		○	11
Agadir	19	1016.5	25	W	08	○	14		26	14	1018.1	14	C		○	13
Ouarzazate (1)	1133		35	S	06	○	-14		36	15		15	C		○	-02
Tindouf	451	1009.1	38	N	04	○	02		39	21	1012.7	21	NW	06	○	05
Fort-Trinquet	360	1011.0	35	N	15	○	11		36	20	1013.4	20	N	14	◍	11
Colomb-Bechar (1)	770		37	S	06	○	05		39	27		27	ENE	02	○	05
Oran	180	1016.1	27	NNW	04	○	17		31	18	1018.6	19	C		○	14
Porto	103	1016.5	18	ESE	05	◍	16	13	24	15	1019.3	16	C		◍	16
Cap St-Vincent	48	1017.5	21	SW	10	◍	21		22	17	1018.8	18	NW	05	◍	18
Lisbonne	70		20	SSW	20	◍	16	01	21	17	1018.5	17	WNW	09	,	17
Ponta Delgada	36	1026.6	28	ENE	10	○	15		24	17	1028.1	18	NE	08	○	16
Angra	31	1027.7	24		06	◍	16		24	17	1007.8	17	C		○	15
Horta	61	1027.1	26	SW	09	◍	19		26	18	1027.1	19	NNW	01	○	16
Flores	40	1029.8	26	WNW	02	○	17		26	22	1026.5	22	WSW	04	○	19
Funchal	110	1021.1	22	N	10	◍	16		23	17	1022.7	18	N	08	○	15
Teneriffe	37	1018.6	26	N	05	∞	14			17	1019.4	18	WNW	02	○	14
Cap Juby	5	1019.0	22	N	17	○	17			18	1019.0	20	N	15	◍	17
Villa Cisneros	6	1015.5	23	NNE	31	∞	15				1015.5	19	NNE	29	○	16

(1) Pression réduite au niveau de la station.

Prévisions pour la journée du 11 AOUT 1956.

Après dissipation rapide de brumes matinales éparses sur les côtes, le ciel sera clair ou très peu nuageux sur l'ensemble du Maroc.

Vent de Nord à Nord-Est dans l'intérieur, modéré l'après-midi sur le littoral.

Température en hausse.

La mer sera belle, la houle de Nord-Ouest faible 0,5m à 1m.

OBSERVATIONS DES PORTS A 0600 TU

STATIONS	ETAT DE LA MER	ETAT DE LA HOULE: Direction	Hauteur en mètres	Période en sec.	Hauteur maximun depuis 06 la veille
Cap Spartel	Calme	WNW	0,5		Stat.0,5m.
Mehedya	Belle	W	1	08	Stat. 1m.
Rabat					
Casablanca					
Mazagan	Peu agit	WNW	1	10	Stat. 1m.
Safi	Belle	WNW	1	10	Stat. 1m.
Mogador	Belle	NW	0,5	05	
Agadir	Calme	WNW	0,5	08	Stat.0,5m.
ENREGISTREUR DE HOULE DE CASABLANCA-LIDO A 1100 TU					

SONDAGES AÉROLOGIQUES à 0800 TU

De gauche à droite, sous les noms de chaque station : Altitude en m.; direction d'où vient le vent; vitesse en nœuds.

FES			RABAT			MOGADOR			TOUAHAR			OUARZAZATE			MARRAKECH			AGADIR		
500	NNE	02	500	N	08	500	NNE	20										500	C	
1000	NE	06	1000	NNE	06	1000	NNE	24	1000	WSW	08				1000	NE	05	1000	C	
1500	WSW	06	1500	W	10	1500	NNE	20	1500	WSW	61	1500	C		1500	ENE	17	1500	C	
2000	WSW	14	2000	WSW	67	2000	NNW	08	2000	SW	09	2000	C		2000	E	10	2000	C	
2500	SSW	14	2500	WSW	02	2500	C		2500	S	10	2500	C		2500	WNW	06	2500	C	
3000	SW	17	3000	SW	17	3000	SSW	12	3000	S	22	3000	S	09	3000	SW	10	3000	C	
4000	SW	23	4000	WSW		4000	WSW	12	4000	SSW	25	4000	SSW	09	4000	WSW	10	4000	C	
5500	SW	04	5500	WSW	14	5500	WSW	10	5500	W	05	5500	SE	08	5500	SW	15			
7000	WNW	10							7000	NW	11									

LÉGENDE pour le caractère du temps :

- ○ Ciel clair.
- ◐ Ciel peu nuageux.
- ◍ Ciel nuageux.
- ● Ciel couvert.
- ≡ Brouillard.
- = Brume.
- ∞ Brume sèche.
- • Pluie.
- , Bruine.
- * Neige.
- ▽ Averse de pluie.
- ▽ Averse de neige.
- ▽ Averse de grêle.
- TR Traces de pluie (moins de 0 mm. 1).
- Orage.
- < Eclairs.
- Tempête de sable.
- Poussières ou sable brassés par le vent.
- Tourbillon de poussières ou sable.
- Grains.
- C Vent calme.

MINISTÈRE DES TRAVAUX PUBLICS, DES TRANSPORTS ET DU TOURISME
SECRÉTARIAT GÉNÉRAL A L'AVIATION CIVILE ET COMMERCIALE
DIRECTION DE LA MÉTÉOROLOGIE NATIONALE
SERVICE MÉTÉOROLOGIQUE DU MAROC

ANNÉE 1956 N° 224

BULLETIN QUOTIDIEN DES RENSEIGNEMENTS DU MAROC

PUBLIÉ SOUS LA RESPONSABILITÉ DU DIRECTEUR DU SERVICE MÉTÉOROLOGIQUE DU MAROC

Situation générale à 0600 T.U. le II AOUT 1956

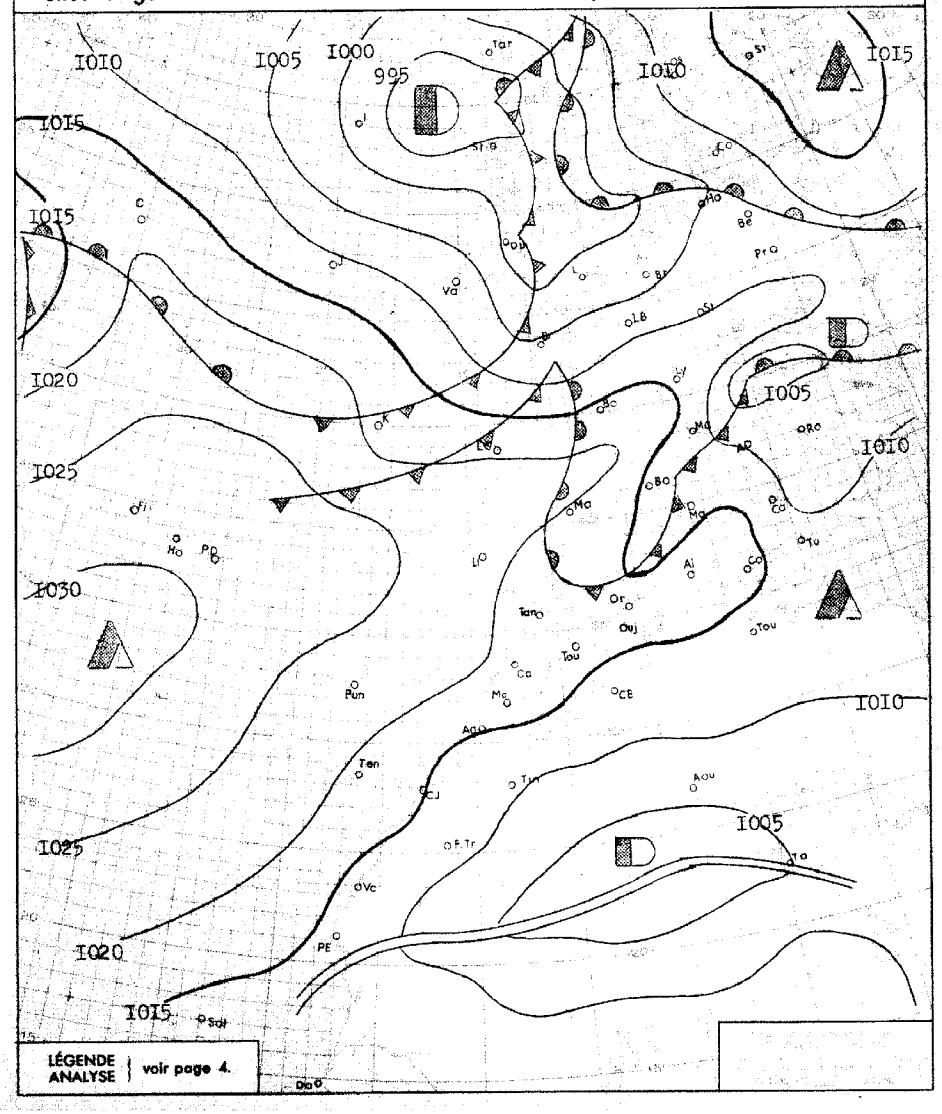

Situation en altitude à 0300 T.U. le II AOUT 1956

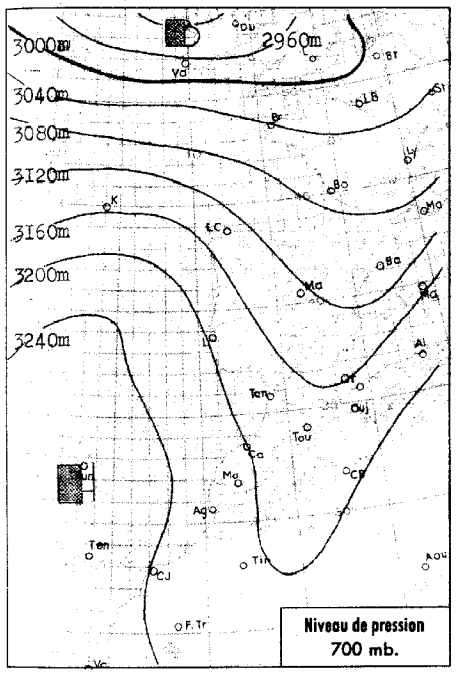

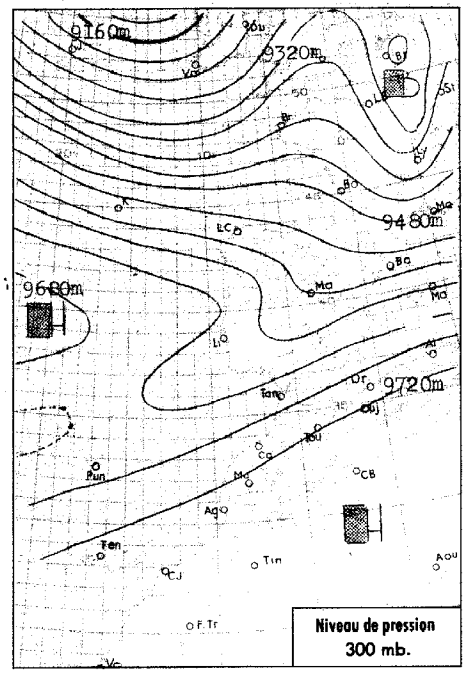

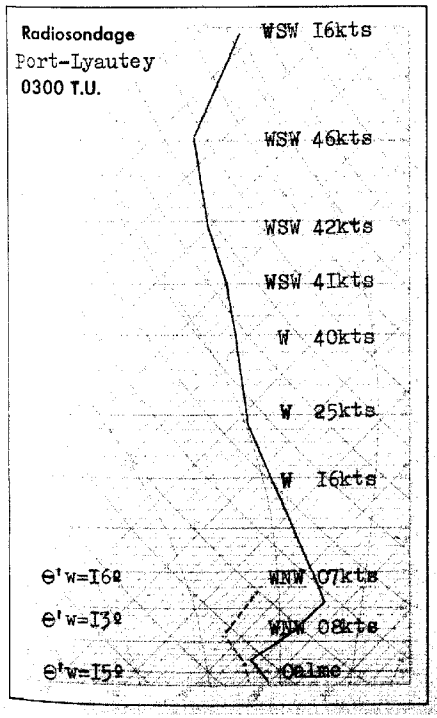

Analyse de la Situation à 0600 T.U.

Par suite du renforcement de la dorsale sur l'Espagne et d'une légère baisse de pression sur la Mauritanie, le flux continental se trouve accentué sur le Maroc.

A l'exception de bancs épars de nuages matinaux sur les côtes, le ciel reste clair.

Vent variable faible.

Température stationnaire sur la moitié Nord, en hausse sur la moitié Sud.

LÉGENDE

- Front chaud en surface
- Front quasi-stationnaire
- Front froid en surface
- Occlusion
- Front intertropical
- A. — anticyclone
- D. — dépression

Les autres lignes sont les isobares au niveau de la mer, cotées en millibars.

BULLETIN MÉTÉOROLOGIQUE DU MAROC

DU II AOUT 1956

STATIONS	ALTITUDE (m) (de la cuvette du baromètre)	OBSERVATIONS DE 1800 TU la veille: Pression barométrique à 0 degré C et au niveau de la mer en millibars et dixièmes de millibars	Température de l'air en degré C	VENT: Direction	VENT: Vitesse en nœuds	Caractère du temps (voir légende)	Température du point de rosée en degré C	Hauteur de pluie tombée dans les 24 h. (de 6 à 6 h.) en millimètres	Maximum relevé à 18 h. la veille en degré C	Minimum relevé à 6 h. du matin en degrés C	OBSERVATIONS DE 0600 TU ce jour: Pression barométrique à 0 degré C et au niveau de la mer en millibars et dixièmes de millibars	Température de l'air en degré C	VENT: Direction	VENT: Vitesse en nœuds	Caractère du temps (voir légende)	Température du point de rosée en degré C
Tanger	86	1018.6	23	WNW	14	○	17		24	15	1018.0	15	ENE	04	○	14
Oujda	460	1013.7	23	NNW	08	○	17		29	13	1016.1	14	C		○	13
Port-Lyautey	6	1018.6	24	NNW	10	◐	20		26	15	1018.1	15	C		○	15
Touahar	569	1013.0	29	WSW	18	○	15		30	15	1017.1	15	WSW	10	○	13
Rabat	68	1018.9	23	WNW	14	◐	18		25	16	1018.8	17	N	02	◍	16
Fès	414	1015.2	29	WNW	04	○	11		29	12	1018.8	12	C		○	10
Meknès	549	1016.5	26	NNW	06	○	15		27	14	1019.1	14	C		○	13
Nouasseur	200	1019.3	23	NE	12	◐	17		26	19	1018.8	19	E	06	◍	17
Casablanca	55	1019.5	23	N	10	◐	20		25	20	1018.4	20	NNE	02	◐	18
Ifrane (1)	1664		21	NNE	06	○	08		24	07		08	C		○	05
Khouribga (1)	776		26	N	16	○	12		29	13		13	NNE	03	○	13
Safi	25	1017.7	24	NE	18	○	17		29							
Kasba-Tadla	504	1012.6	34	NW	04	○	14		34	15	1017.7	16	ENE	02	○	12
Midelt (1)	1520		29	WSW	19	○	00		32	13		14	C		○	07
Mogador	8	1017.4	20	NNE	14	○	18		21	18	1017.4	18	NNE	10	◐	17
Marrakech	466	1013.1	32	ENE	06	○	11		33	16	1016.9	17	NE	03	○	16
Agadir	19	1019,3	26	S	02	○	18		21	17	1013.9	18	C		◍	17
Ouarzazate (1)	1133		36	C		○	-02		37	17		17	C		○	00
Tindouf	451	1006.9	41	NW	04	○	04		41	18	1000.1	18	W	12	○	10
Fort-Trinquet	360	1010.3	37	NNE	14	○	11		38	18	1012.7	18	N	19	○	16
Colomb-Bechar (1)	770									23		23	NW	02	○	10
Oran	180	1015.4	27	NNW	02	○	18		31	16	1016.8	17	C		○	13
Porto	103	1022.6	18	NNW	16	○	14		22	10	1023.3	11	C		○	10
Cap St-Vincent	48	1018.8	19	NW	19	○	19		21	15	1019.1	16	N	23	○	16
Lisbonne	76	1020.1	22	NNW	22	○	13		23	15	1021.3	15	NNW	20	◐	13
Ponta Delgada	36							TR		17	1028.5	18	NNE	05	◐	17
Angra	31			NNW	12	◍				19	1028.1	19	C		○	16
Horta	61	1027.9	25	SW	15	○	18		27	20	1028.0	20	WSW	07	○	18
Flores	40	1027.0	26	W	09	◐	22		27	23	1027.2	23	W	05	◐	22
Funchal	110	1023.0	24	N	14	○	17		24	18	1023.1	18	NE	11	◐	15
Teneriffe	37	1019.3	25	NNE	12	◍	17			17	1018.0	19	NE	04	○	
Cap Juby	5	1017.9	25	N	14	○	18			19	1017.8	20	NNW	15	⚡	17
Villa Cisneros	6	1014.7	23	NNE	29	○	17				1017.0	30	NNE	35	◐	15

(1) Pression réduite au niveau de la station.

Prévisions pour la journée du 12 AOUT 1956

Le beau temps se maintiendra sur l'ensemble du pays.

A l'exception de passages nuageux sur les régions littorales en fin de nuit le ciel restera clair.

Vent de Nord-Est a Est faible dans l'intérieur, modéré l'après-midi sur les côtes.

Température en hausse.

La mer sera belle, la houle de Nord-Ouest faible 0,5m a 1m.

OBSERVATIONS DES PORTS A 0600 TU

STATIONS	ETAT DE LA MER	ETAT DE LA HOULE: Direction	Hauteur en mètres	Période en sec.	Hauteur maximun depuis 06 la veille
Cap Spartel	Belle	WNW	1,5		1m a 1800TU
Mehedya	Belle	W	1	08	Stat. 1m.
Rabat					
Casablanca					
Mazagan	Peu agit	WNW	1	10	Stat. 1m.
Safi					
Mogador	Peu agit	NW	1	05	
Agadir					
ENREGISTREUR DE HOULE DE CASABLANCA-LIDO A 1100 TU					

SONDAGES AÉROLOGIQUES à 0800 TU

De gauche à droite, sous les noms de chaque station : Altitude en m.; direction d'où vient le vent; vitesse en nœuds.

RABAT			FES			MOGADOR			TANGER			TINDOUF			OUARZAZATE			TOUAHAR		
500	E	04	500	N	02	500	NNE	22	500	WNW	10									
1000	NNE	12	1000	ESE	08	1000	NE	26	1000	NNE	18	1000	NNW	16				1000	WSW	04
1500	NNE	04	1500	SSW	02	1500	SW	25	1500	NNW	08	1500	WSW	17	1500	C		1500	SW	04
2000	NW	04	2000	WSW	08	2000	NE	14	2000	N	14	2000	WSW	27				2000	WSW	12
2500	NNW	04	2500	SW	20	2500	C		2500	WNW	10	2500	SW	23	2500	SSE	04	2500	SW	16
3000	WNW	06	3000	WSW	10	3000	C		3000	WNW	14	3000	SW	27	3000	SSE	15	3000	SW	16
4000	WSW	14	4000	WSW	23	4000	ESE	05	4000	W	21	4000	SW	29	4000	SE	06	4000	WSW	25
5500	W	17	5500	WNW	19	5500	C					4500	SW	27	5500	NNE	03			
7000	WNW	23																		

LÉGENDE pour le caractère du temps :

- ○ Ciel clair.
- ◐ Ciel peu nuageux.
- ◍ Ciel nuageux.
- ◍ Ciel couvert.
- ≡ Brouillard.
- = Brume.
- ∞ Brume sèche.
- • Pluie.
- ⁘ Bruine.
- * Neige.
- ▽ Averse de pluie.
- ▽ Averse de neige.
- ▽ Averse de grêle.
- TR Traces de pluie (moins de 0 mm. 1).
- ⚡ Orage.
- < Eclairs.
- Tempête de sable.
- $ Poussières ou sable brassés par le vent.
- Tourbillon de poussières ou sable.
- V Grains.
- C Vent calme.

MINISTÈRE DES TRAVAUX PUBLICS, DES TRANSPORTS ET DU TOURISME
SECRÉTARIAT GÉNÉRAL A L'AVIATION CIVILE ET COMMERCIALE
DIRECTION DE LA MÉTÉOROLOGIE NATIONALE
ANNÉE 1956 — SERVICE MÉTÉOROLOGIQUE DU MAROC — N° 225

BULLETIN QUOTIDIEN DES RENSEIGNEMENTS DU MAROC

PUBLIÉ SOUS LA RESPONSABILITÉ DU DIRECTEUR DU SERVICE MÉTÉOROLOGIQUE DU MAROC

Situation en altitude à 0300 T.U. le I2 AOUT I956

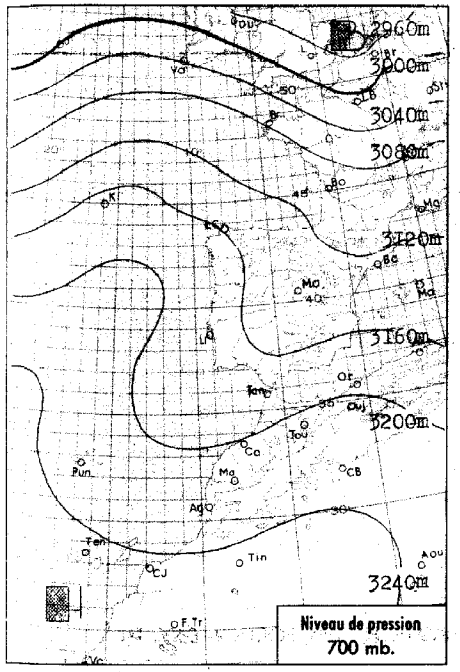

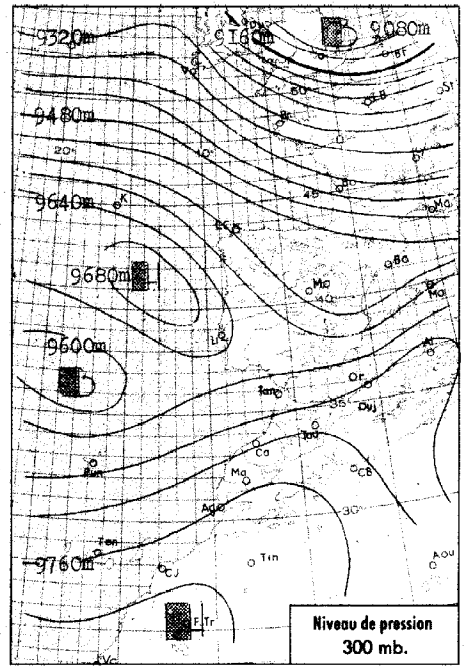

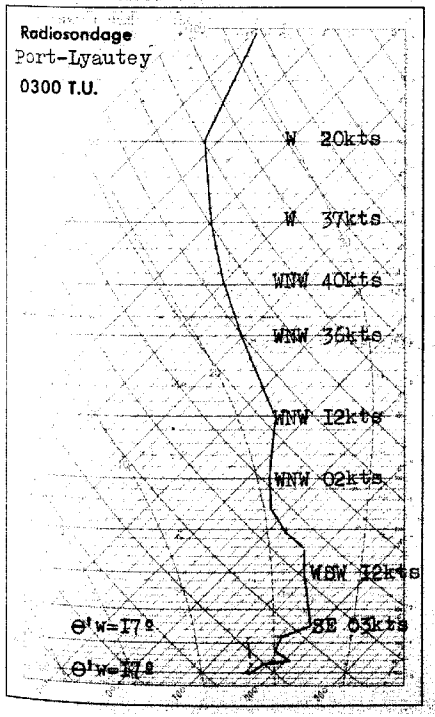

Analyse de la Situation à 0600 T.U.

Accentuation lente du flux continental sur le Maroc du fait du minimum relatif centré sur le Golfe de Cadix, minimum qui maintient encore le Maroc occidental sous une influence maritime.

Ciel clair a l'exception de formations brumeuses partiellement dissipées sur la bordure côtière Atlantique au Sud de Larache.

Vent variable faible, sauf région de Taza où il est modéré de secteur Est.

Température généralement en légère hausse.

LÉGENDE

- Front chaud en surface
- Front quasi-stationnaire
- Front froid en surface
- Occlusion
- Front intertropical
- A. — anticyclone
- D. — dépression

Les autres lignes sont les isobares au niveau de la mer, cotées en millibars.

Situation générale à 0600 T.U. le I2 AOUT I956

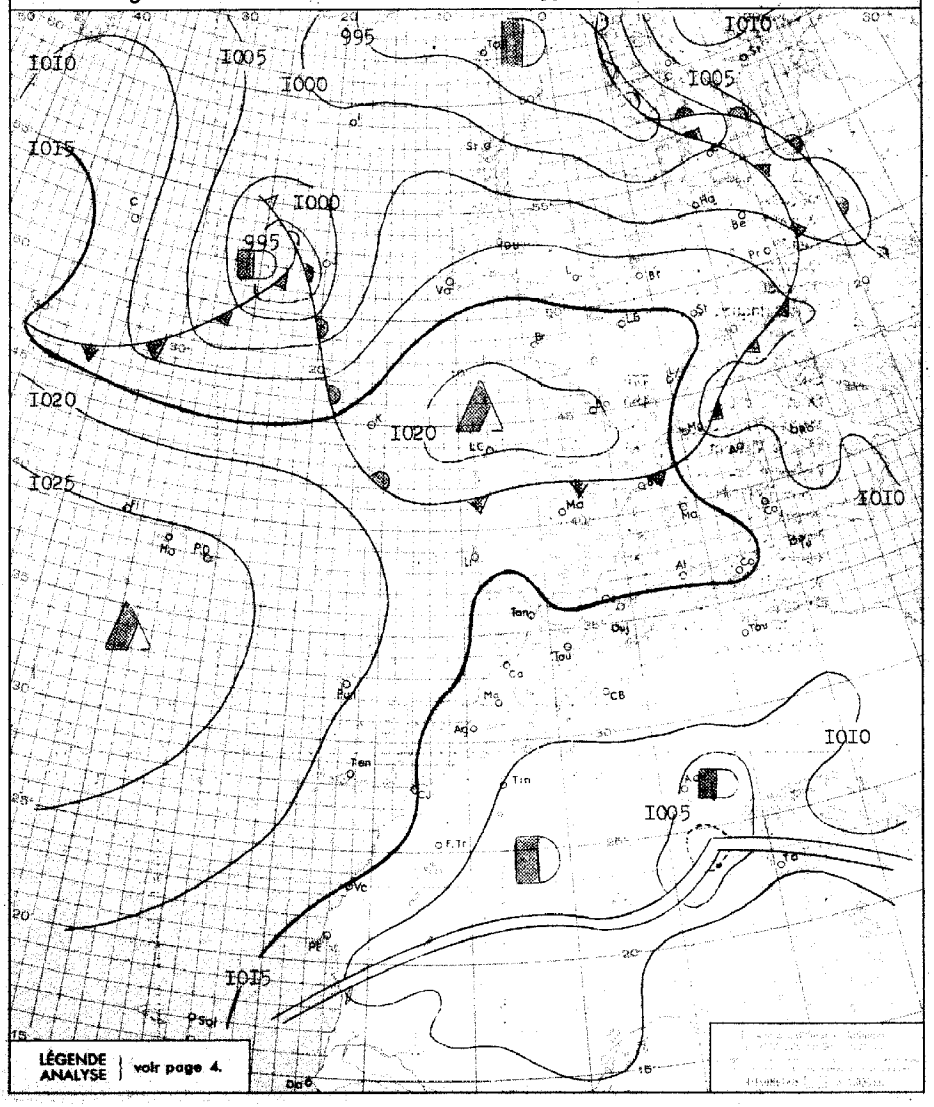

BULLETIN MÉTÉOROLOGIQUE DU MAROC

DU 12 AOUT 1956

STATIONS	ALTITUDE (m) (de la cuvette du baromètre)	OBSERVATIONS DE 1800 TU la veille: Pression barométrique à 0 degré C et au niveau de la mer en millibars et dixièmes de millibars	Température de l'air en degré C	VENT: Direction	VENT: Vitesse en nœuds	Caractère du temps (voir légende)	Température du point de rosée en degré C	Hauteur de pluie tombée dans les 24 h. (de 6 à 6 h.) en millimètres	Maximum relevé à 18 h. la veille en degré C	Minimum relevé à 6 h. du matin en degrés C	OBSERVATIONS DE 0600 TU ce jour: Pression barométrique à 0 degré C et au niveau de la mer en millibars et dixièmes de millibars	Température de l'air en degré C	VENT: Direction	VENT: Vitesse en nœuds	Caractère du temps (voir légende)	Température du point de rosée en degré C
Tanger	86	1015.0	25	WNW	10	○	18		25	16	1014.1	17	ESE	06	○	14
Oujda	460	1011.3	26	NNW	08	○	12		31	13	1014.3	13	C		○	08
Port-Lyautey	6	1014.7	25	NNW	14	○	23		26	17	1013.6	17	C		=	17
Tousbar	569	1009.1	32	WSW	10	○	18		32	18	1012.0	18	ENE	24	○	13
Rabat	68	1015.2	23	WNW	14	○	20		25	16	1013.8	16	S	04	○	16
Fès	414	1012.1	30	WNW	06	○	06		31	14	1014.5	14	C		○	11
Meknès	549	1012.7	20	NW	10	○	18		26	15	1014.3	16	C		○	14
Nouasseur	200	1015.3	24	NE	16	○	18		26	14	1014.9	14	C		○	14
Casablanca	55	1015.8	23	NW	12	◐	22		24	17	1014.0	17	C		○	16
Ifrane (1)	1664		21	NE	12	○	10		26							
Khouribga (1)	776		26	N	14	○	13		30	13		14	NNE	06	○	11
Safi	25									16	1013.9	17	ENE	03	○	16
Kasba-Tadla	504	1008.9	35	W	04	○	12		36	17	1013.0	17	C		○	12
Midelt (1)	1520		31	WNW	16	○	05									
Mogador	8	1014.3	19	NNE	18	○	18		21							
Marrakech	466	1009.6	32	NNE	04	○	16		33	18	1012.0	18	WSW	04	○	16
Agadir	19	1010.8	24	C		○	17		24	18	1011.1	19	WSW	02	◍	17
Ouarzazate (1)	1133		36	SE	04	○	-04		30							
Tindouf	451	1003.6	40	C		○	01		40							
Fort-Trinquet	360	1009.1	33	N	16	○	07		36	17	1010.8	17	N	11	○	14
Colomb-Bechar (1)	770		37	S	04	○	06		38	24		24	NNE	04	○	04
Oran	180	1013.7	25	NNW	08	○	20		32							
Porto	103	1021.2	20	NNW	10	◐	17		22	13	1018.7	14	C		○	14
Cap St-Vincent	48	1016.6	12	N	25	○	19		21	14	1013.8	18	N	27	○	17
Lisbonne	70	1018.5	22	NNW	29	○	13		25	17	1016.9	17	N	16	○	15
Ponta Delgada	36	1027.7	25	W	12	◐	18		25	21	1025.1	21	NW	13	◍	20
Angra	31	1026.9	25	NW	16	◐	19		26	18	1025.0	19	C		◍	14
Horta	61	1027.3	25	WSW	14	◐	19		26	20	1025.1	21	SW	06	◍	20
Flores	40	1026.8	25	WSW	06	◐	22		26	23	1023.3	23	W	08	◍	23
Funchal	110	1021.8	23	NE	13	◐	17		24	18	1019.1	17	N	11	○	15
Teneriffe	37	1018.6	23	NW	10	◐	14			20	1016.7	22	SW	08	◍	17
Cap Juby	5	1016.5	21	NNW	15	◐	18			18	1014.7	20	NW	14	◍	16
Villa Cisneros	6	1015.1	24	N	28	○	16				1015.1	20	NNE	23	○	16

(1) Pression réduite au niveau de la station.

Prévisions pour la journée du 13 AOUT 1956

Temps chaud sur l'ensemble du Maroc, faiblement orageux en montagne l'après-midi, brumeux principalement le matin sur la bordure côtière atlantique.

Vent de secteur Est à Nord-Est faible à modéré en général, assez fort région de Taza et sur la passe de Tanger, prenant le caractère de chergui à l'Est du méridien de Casablanca.

Température en hausse.

Mer belle en général, agitée dans le détroit, houle faible 0,5m à 1,5m.

OBSERVATIONS DES PORTS A 0600 TU

STATIONS	ETAT DE LA MER	ETAT DE LA HOULE: Direction	Hauteur en mètres	Période en sec.	Hauteur maximun depuis 06 la veille
Cap Spartel	Calme	WNW	I	XX	Stat. Im.
Mehedya					
Rabat					
Casablanca					
Mazagan					
Safi					
Mogador					
Agadir					
ENREGISTREUR DE HOULE DE CASABLANCA-LIDO A 1100 TU					

SONDAGES AÉROLOGIQUES à 0800 TU

De gauche à droite, sous les noms de chaque station : Altitude en m.; direction d'où vient le vent; vitesse en nœuds.

RABAT			FES			OUARZAZATE			KASBA-TADLA			TANGER			MARRAKECH		
500	NNE	04	500	NE	04	500	WSW	29				500	ESE	19			
1000	NE	14	1000	ESE	10	1000	NNW	12	1000	C		1000	ESE	16	1000	ENE	05
1500	ENE	06	1500	ESE	10	1500	WSW	10	1500	N	02	1500	ESE	12	1500	ENE	14
2000	SW	02	2000	SSE	04	2000	WSW	10	2000	SSW	04	2000	ENE	08	2000	ESE	06
2500	WSW	08	2500	WSW	10	2500	WSW	10	2500	WSW	05	2500	SSE	04	2500	WSW	03
3000	SSW	19	3000	WSW	10	3000	WSW	16	3000	SW	06	3000	SSE	06	3000	S	10
4000	SW	19	4000	WSW	19	4000	SW	12	4000	SSW	06	4000	NNE	06	4000	SSW	18
5500	NNE	06	5500	NNW	10	5500	N	04	5500	NNW	04	5500	NNW	06	5500	NNW	02
			7000	NNE	12	7000	NNE	12	7000	NNW	09				7000	NNW	15

LÉGENDE pour le caractère du temps :

- ○ Ciel clair.
- ◐ Ciel peu nuageux.
- ◍ Ciel nuageux.
- ◍ Ciel couvert.
- ≡ Brouillard.
- = Brume.
- ∞ Brume sèche.
- • Pluie.
- ⁘ Bruine.
- * Neige.
- ∇ Averse de pluie.
- ∇ Averse de neige.
- ∇ Averse de grêle.
- TR Traces de pluie (moins de 0 mm. 1).
- Orage.
- Eclairs.
- Tempête de sable.
- Poussières ou sable brassés par le vent.
- Tourbillon de poussières ou sable.
- Grains.
- C Vent calme.

MINISTÈRE DES TRAVAUX PUBLICS, DES TRANSPORTS ET DU TOURISME
SECRÉTARIAT GÉNÉRAL A L'AVIATION CIVILE ET COMMERCIALE
DIRECTION DE LA MÉTÉOROLOGIE NATIONALE
SERVICE MÉTÉOROLOGIQUE DU MAROC

ANNÉE 1956 N° 226.

BULLETIN QUOTIDIEN DES RENSEIGNEMENTS DU MAROC

PUBLIÉ SOUS LA RESPONSABILITÉ DU DIRECTEUR DU SERVICE MÉTÉOROLOGIQUE DU MAROC

Situation générale à 0600 T.U. le I3 AOUT I956.

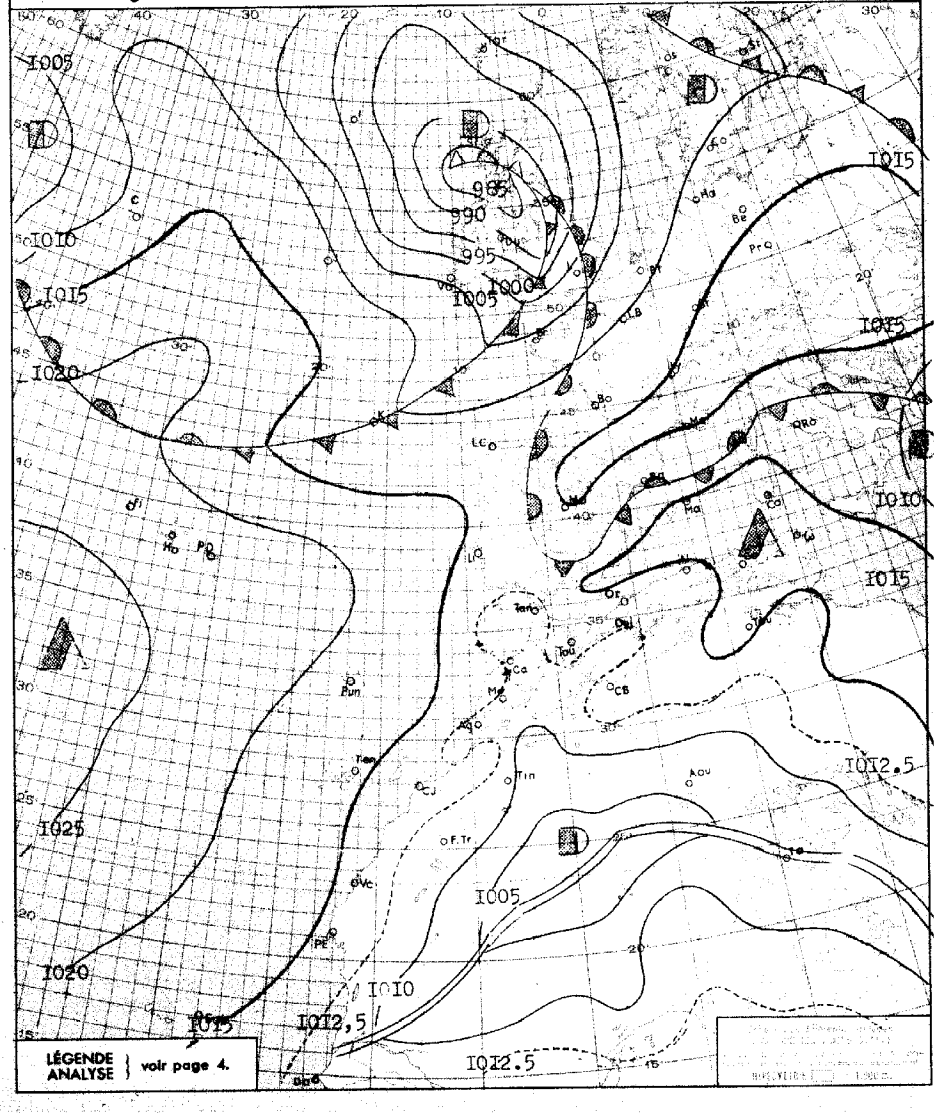

Situation en altitude à 0300 T.U. le I3 AOUT I956.

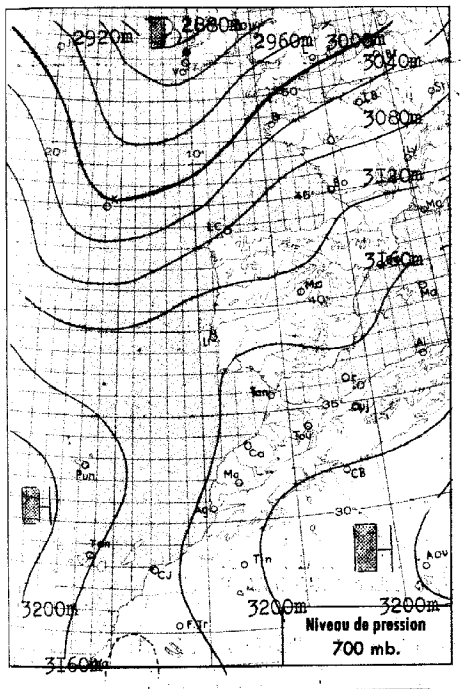

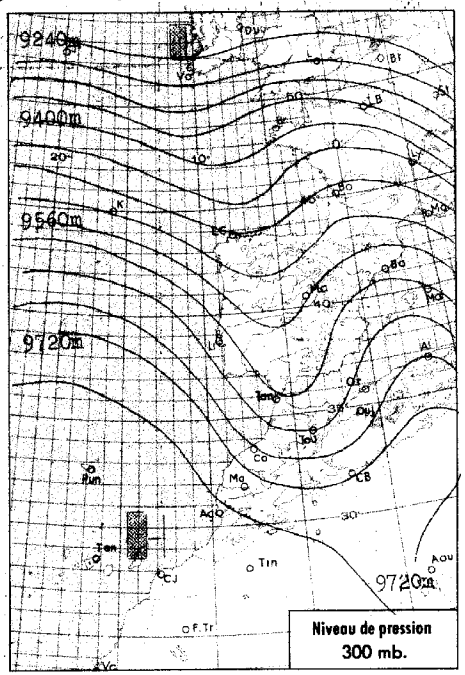



Analyse de la Situation à 0600 T.U.

Peu d'évolution au Maroc La majeure partie du pays restant sous l'influence du courant continental d'Est, tandis que les régions côtiéres sont soumises à un flux maritime dirigé par le minimum relatif centré dans le golfe de Cadix.

Le ciel est clair sauf sur les côtes au Sud de Larache où les formations nuageuses matinales sont encore abondantes .

Vent faible, secteur Est dominant.

Température en hausse

—o0o—

LÉGENDE

- Front chaud en surface
- Front quasi-stationnaire
- Front froid en surface
- Occlusion
- Front intertropical
- A. — anticyclone
- D. — dépression

Les autres lignes sont les isobares au niveau de la mer, cotées en millibars.

BULLETIN MÉTÉOROLOGIQUE DU MAROC

DU I3 AOUT I956 .

STATIONS	ALTITUDE (m) (de la cuvette du baromètre)	OBSERVATIONS DE 1800 TU la veille: Pression barométrique à 0 degré C et au niveau de la mer en millibars et dixièmes de millibars	Température de l'air en degré C	VENT: Direction	VENT: Vitesse en nœuds	Caractère du temps (voir légende)	Température du point de rosée en degré C	Hauteur de pluie tombée dans les 24 h. (de 6 à 6 h.) en millimètres	Maximum relevé à 18 h. la veille en degré C	Minimum relevé à 6 h. du matin en degrés C	OBSERVATIONS DE 0600 TU ce jour: Pression barométrique à 0 degré C et au niveau de la mer en millibars et dixièmes de millibars	Température de l'air en degré C	VENT: Direction	VENT: Vitesse en nœuds	Caractère du temps (voir légende)	Température du point de rosée en degré C
Tanger	86	I0I0.3	30	ENE	25	○	09		32	2I	I0I2.2	2I	ESE	I3	○	I8
Oujda	460	I009.4	27	NW	08	○	22		32							
Port-Lyautey	6	I0I0.2	26	WNW	06	○	22		27	20	I0II.7	20	C		◍	20
Touahar	569	I005.6	34	E	22	○	I5		35	I9	I0II.7	I9	E	26	○	I5
Rabat	68	I0I0.8	25	WNW	06	○	I9		26	I7	I0I2.2	I8	SSW	04	◍	I8
Fès	414	I006.6	37	WNW	02	○	I4		37	I6	I0I2.9	I7	C		○	II
Meknès	549	I007.4	32	NW	08	○	I5		33	I8	I0I2.3	I9	ESE	06	○	I0
Nouasseur	200	I0II.I	26	NNE	I2	○	I6		29	I8	I0I2.7	I8	C		◍	I8
Casablanca	55	I0II.2	23	NNW	08	◍	2I		25	20	I0I2.0	20	S	02	◍	I8
Ifrane (1)	1664									I4		IA	C		○	05
Khouribga (1)	776		29	N	I4	○	I5		34	I6		I8	ENE	08	○	I3
Safi	25	I0II.4	2I	N	I3	○	I8		27	II	I0I2.6	I9	NE	03	◍	I7
Kasba-Tadla	504	I004.8	27	ENE	02	○	I4		34	20	I0II.8	20	NE	04	○	I3
Midelt (1)	1520									I5		I6	SW	02	○	07
Mogador	8									I7	I0II.5	I7	NE	05	◍	I7
Marrakech	466	I006.2	35	NNW	09	○	I5		36	I8	I0II.2	I8	WNW	06	○	I7
Agadir	19									I8	I0II.3	I9	SSW	02	◍	I7
Ouarzazate (1)	1133									I9		I9	C		○	00
Tindouf	451	I002.9	4I	SW	08	○	04		42	22	I009.0	22	C		○	II
Fort-Trinquet	360	I007.I	32	NNW	09	○	I0		33	I7	I0I0.9	I8	N	I2	○	I5
Colomb-Béchar (1)	770		37	NNW	04	○	07		38	27		27	NNE	08	○	06
Oran	180	I0I2.4	27	NW	08	○	I9		3I	I8	I0I3.5	I9	NNW	04	○	I6
Porto	103	I0I5.8	2I	N	08	○	I7		23	I4	I0I5.8	I5	C		≡	I5
Cap St-Vincent	48									I5	I0I2.7	I6	N	I4	○	I6
Lisbonne	70	I0I3.7	25	NNW	I8	○			28	I7	I0I4.0	I7	NW	I0	○	I5
Ponta Delgada	36							TR		2I	I020.8	22	WNW	08	▽	2I
Angra	31	I022.2	26	WNW	I7	◍	2I		27	22	I022.0	II	WNW	07	○	20
Horta	61	I022.7	24	WSW	I3	◍	2I	TR	25	20	I02I.I	2I	C		○	I8
Flores	40	I022.0	26	SSW	I4	◍	23	02	27	2I	I020.9	24	WNW	I4	◍	22
Funchal	110	I0I8.2	24	NW	II	○	I7		24	I8	I0I7.2	I8	N	I0	○	I5
Teneriffe	37									20	I0I5.I	2I	NNW	08	◍	I3
Cap Juby	5	I0I3.6	II	NW	I4	◍	I8			I8	I0I3.8	20	NW	08	◍	I7
Villa Cisneros	6	I0I4.4	23	N	23	○	I7				I0I4.7	I8	N	I7	○	27

(1) Pression réduite au niveau de la station.

SONDAGES AÉROLOGIQUES à 0800 TU

De gauche à droite, sous les noms de chaque station : Altitude en m.; direction d'où vient le vent; vitesse en nœuds.

TOUAHAR			FORT-TRINQUET			TANGER			FES			RABAT			TINDOUF			KASBA-TABLA		
			500	N	2I	500	ESE	I7	500	ENE	0I									
I000	E	39	I000	ESE	02	I000	SSE	04	I000	ESE	I4	I000	ESE	I6	I000	SSE	23	I000	ENE	04
I500	SSW	II	I500	SSE	02	I500	SSE	08	I500	x	xx	I500	WSW	I6	I500	SSE	4I	I500	SSE	05
2000	SSW	II	2000	SSW	I7	2000	x	xx	2000	WSW	08	2000	S	I6	2000	SE	64	2000	SSW	07
2500	SW	xx	2500	S	25	2500	SSW	06	2500	SW	I0	2500	SSW	20	2500	SE	45	2500	SW	I0
3000	SW	09	3000	S	20	3000	SSW	08	3000	SSW	I2	3000	SSW	25	3000	SE	56	3000	SW	I0
4000	WSW	05	4000	SSE	23	4000	WSW	I9	4000	WSW	08	4000	SSW	I9	4000	SE	56	4000	SW	I0
5500	S	I3				5500	S	I9	5500	SW	I2				4500	SE	58			

Prévisions pour la journée du I4 AOUT I956.

Beau temps chaud, faiblement orageux l'aprés-midi en haute montagne. Brumes abondantes la nuit et le matin sur les régions litterales .

Vent de secteur Est a Nord-Est faible à modéré en général, assez fort sur les régions de Tanger et Taza .

Température en hausse .

La mer, belle en général, sera agitée dans le détroit,la houle faible 0,50 à I.50 m .

--o◍o--

ERRATUM .

Dans les bulletins du :
II.8.56 : Lire AGADIR Maxi 26
I2.8.56 : Lire OUARZAZATE Maxi 36

OBSERVATIONS DES PORTS A 0600 TU

STATIONS	ETAT DE LA MER	ETAT DE LA HOULE: Direction	Hauteur en mètres	Période en sec.	Hauteur maximun depuis 06 la veille
Cap Spartel	Calme	WNW	I	xx	
Mehedya	Belle	WNW	I	08	Stat. Im
Rabat					
Casablanca					
Mazagan	Peu agit.	WNW	I	I0	Stat. Im
Safi	Belle	NW	I	I0	Stat. Im
Mogador	Belle	NW	0.50	04	Im à I800 TU
Agadir	Belle	WNW	0.50	08	Stat. Im
ENREGISTREUR DE HOULE DE CASABLANCA-LIDO A 1100 TU					

LÉGENDE pour le caractère du temps :

- ○ Ciel clair.
- ◯ Ciel peu nuageux.
- ◍ Ciel nuageux.
- ◍ Ciel couvert.
- ≡ Brouillard.
- = Brume.
- ∞ Brume sèche.
- • Pluie.
- Bruine.
- * Neige.
- ▽ Averse de pluie.
- ▽ Averse de neige.
- Averse de grêle.
- TR Traces de pluie (moins de 0 mm. 1).
- Orage.
- Eclairs.
- Tempête de sable.
- Poussières ou sable brassés par le vent.
- Tourbillon de poussières ou sable.
- Grains.
- C Vent calme.

MINISTÈRE DES TRAVAUX PUBLICS, DES TRANSPORTS ET DU TOURISME
SECRÉTARIAT GÉNÉRAL A L'AVIATION CIVILE ET COMMERCIALE

DIRECTION DE LA MÉTÉOROLOGIE NATIONALE

ANNÉE 1956 — SERVICE MÉTÉOROLOGIQUE DU MAROC — N° 227

BULLETIN QUOTIDIEN DES RENSEIGNEMENTS DU MAROC

PUBLIÉ SOUS LA RESPONSABILITÉ DU DIRECTEUR DU SERVICE MÉTÉOROLOGIQUE DU MAROC

Situation générale à 0600 T.U. le 14 AOUT 1956.

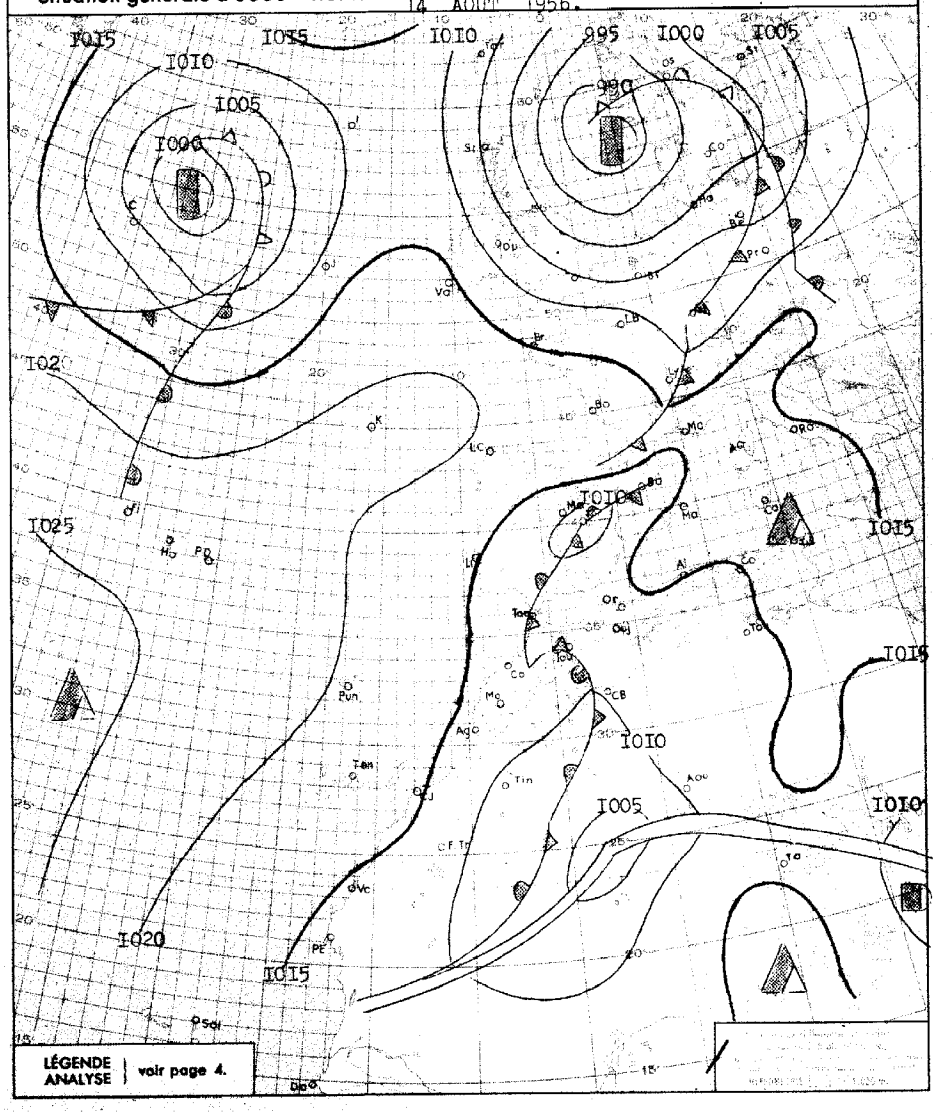

Situation en altitude à 0300 T.U. le 14 AOUT 1956.

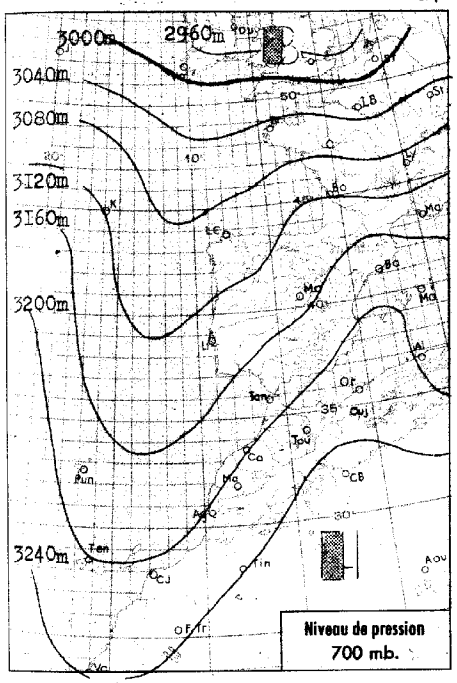

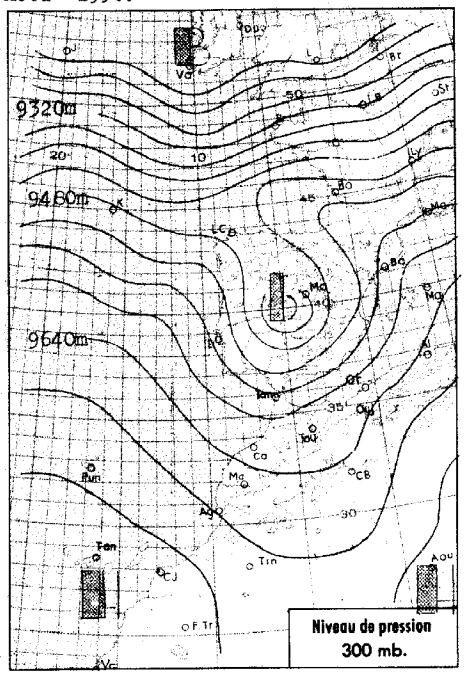

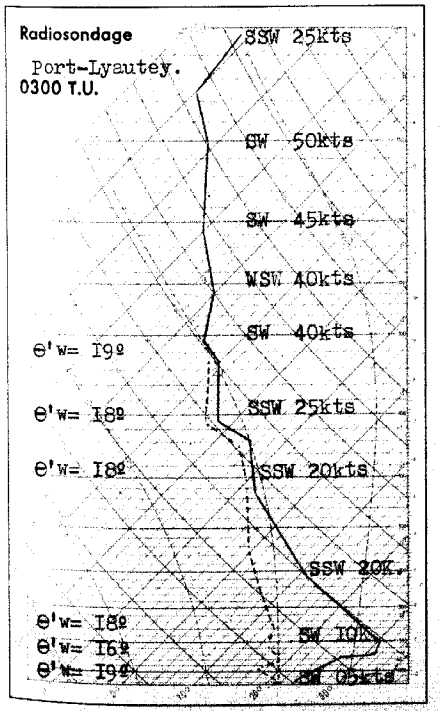

Analyse de la Situation à 0600 T.U.

Par suite du léger décalage vers l'Est de l'anticyclone atlantique la pénétration maritime s'accentue sur le Maroc Occidental tandis qu'en altitude se maintient un flux tropical instable.

Le ciel est nuageux par Altocumulus préorageux doublés de Stratocumulus en voie de désagrégation sur les côtes.

Vent variable faible.

Température en hausse.

≡V≡

LÉGENDE

- Front chaud en surface
- Front quasi-stationnaire
- Front froid en surface
- Occlusion
- Front intertropical
- A. — anticyclone
- D. — dépression

Les autres lignes sont les isobares au niveau de la mer, cotées en millibars.

BULLETIN MÉTÉOROLOGIQUE DU MAROC

DU 14 AOUT 1956.

STATIONS	ALTITUDE (m) (de la cuvette du baromètre)	OBSERVATIONS DE 1800 TU la veille: Pression barométrique à 0 degré C et au niveau de la mer en millibars et dixièmes de millibars	Température de l'air en degré C	VENT: Direction	VENT: Vitesse en nœuds	Caractère du temps (voir légende)	Température du point de rosée en degré C	Hauteur de pluie tombée dans les 24 h. (de 6 à 6 h.) en millimètres	Maximum relevé à 18 h. la veille en degré C	Minimum relevé à 6 h. du matin en degrés C	OBSERVATIONS DE 0600 TU ce jour: Pression barométrique à 0 degré C et au niveau de la mer en millibars et dixièmes de millibars	Température de l'air en degré C	VENT: Direction	VENT: Vitesse en nœuds	Caractère du temps (voir légende)	Température du point de rosée en degré C
Tanger	86	1010.3	27	NE	17	○	17		34	22	1013.1	23	ESE	10	◍	20
Oujda	460	1009.1	27	NNW	08	○	19		35	17	1013.0	19	C		◍	19
Port-Lyautey	6	1010.4	27	NW	08	◍	24		28	22	1013.6	22	SSW	02	◍	22
Touahar	569	1006.6	34	ENE	16	◍	18		37	23	1011.8	23	E	12	◍	17
Rabat	68	1011.1	24	WNW	08	◍	20		26	21	1013.4	21	SSW	04	◍	20
Fès	414	1007.4	36	WNW	04	◍	16		40	20	1013.0	22	WSW	02	◍	15
Meknès	549	1008.5	32	NW	06	○	18		34	20	1014.0	20	NW	02	◍	17
Nouasseur	200	1011.1	25	N	10	◍	18		30	19	1014.3	19	C		◍	18
Casablanca	55	1011.3	23	NNW	06	◍	20		26	21	1013.8	21	WNW	06	◍	19
Ifrane (1)	1664		26	ENE	10	◍	09		31	15		17	SE	10	◍	07
Khouribga (1)	776		33	N	14	◍	14		39	21		23	S	04	◍	13
Safi	25	1012.3	22	NNW	11	◍	18		23	20	1014.2	20	NE	05	◍	18
Kasba-Tadla	504	1004.7	40	NW	08	◍	04	TR	42	21	1012.8	21	NE	02	◍	13
Midelt (1)	1520		31	S	12	○	-03		34	19		19	S	02	○	11
Mogador	8	1012.7	19	N	08	◍	19		20	17	1014.6	18	N	03	◍	17
Marrakech	466	1006.6	36	NNW	10	○	12		37	20	1012.6	20	WSW	06	◍	16
Agadir	19	1011.9	21	SW	08	○	08		22	19	1014.0	19	SE	02	◍	18
Ouarzazate (1)	1133		35	ESE	11	○	-08		37	21		21	C		○	03
Tindouf	451	1003.6	41	SE	04	○	03		42	18	1008.7	23	NW	06	○	11
Fort-Trinquet	360	1006.7	36	NNW	03	○	09		37	18	1011.3	18	NNW	16	○	16
Colomb-Bechar (1)	770		37	ENE	10	◍	11		39	30		31	ESE	12	○	11
Oran	180	1012.2	27	NNW	06	○	20		29	19	1014.1	21	NE	04	◍	19
Porto	103	1015.2	17	NNW	08	=	17		22	15	1016.2	16	N	06	◍	16
Cap St-Vincent	48									14	1013.0	15	N	18	○	15
Lisbonne	70	1012.6	26	NW	18	○	17			16	1014.8	16	NNW	15	○	15
Ponta Delgada	36	1020.4	24	WNW	10	◍	19		27	[illegible]	1020.5	20	NNW	05	○	19
Angra	31															
Horta	61	1020.P	27	SE	03	○	20		29	21	1020.6	22	C		○	18
Flores	40															
Funchal	110	1016.3	24	N	12	○	19		25	20	1017.6	21	NE	10	◍	19
Teneriffe	37															
Cap Juby	5										1014.6	21	NW	08	◍	18
Villa Cisneros	6															

(1) Pression réduite au niveau de la station.

Prévisions pour la journée du 15 AOUT 1956.

Légère atténuation de la situation orageuse qui intéresse le Maroc. Le ciel restera généralement nuageux avec développement d'orages en montagne l'aprés-midi. Brumes matinales abondantes sur les côtes.

Vent de Nord-Est à Nord faible en général, modéré l'aprés-midi sur le littoral.

Température sans grand changement.

La mer sera belle, la houle de Nord-Ouest faible 1m à 1.50m.

≡V≡

OBSERVATIONS DES PORTS A 0600 TU

STATIONS	ETAT DE LA MER	ETAT DE LA HOULE: Direction	Hauteur en mètres	Période en sec	Hauteur maximun depuis 06 la veille
Cap Spartel	Calme	XXX	XXX		
Mehedya	Belle	W	1	08	Stat. 1m.
Rabat					
Casablanca	Calme	NW	1		
Mazagan					
Safi	Belle	NW	0.50	08	1m à 1800
Mogador	Belle	NW	0.50	04	Stat. 0.50m
Agadir	Belle	WNW	0.50	10	Stat. 0.50m.
ENREGISTREUR DE HOULE DE CASABLANCA-LIDO A 1100 TU		NW	0.50	10	

SONDAGES AÉROLOGIQUES à 0800 TU

De gauche à droite, sous les noms de chaque station : Altitude en m.; direction d'où vient le vent; vitesse en nœuds.

FES			TANGER			RABAT			FORT-TRINQUET			OUARZAZATE			TOUAHAR			MIDELT		
500	WSW	02	500	SE	06	500	ESE	08	500	NNW	33									
1000	E	12	1000	SSW	10	1000	WSW	06	1000	WSW	19				1000	E	16			
1500	NE	12	1500	SSW	19	1500	W	06	1500	WSW	14				1500	ENE	05			
2000	ENE	08	2000	SSW	23	2000	WSW	14	2000	SSW	12	2000	ENE	17	2000	SSE	11	2000	C	
2500	ESE	08	2500	SSW	25	2500	SSW	06	2500	SSW	18	2500	ENE	09	2500	SSW	11	2500	S	14
3000	SSE	08	3000	SSW	29	3000	SSE	06	3000	SSW	19	3000	ESE	08	3000	SSW	17	3000	SSE	17
4000	SSW	17	4000	SSW	23	4000	SSE	16				4000	ESE	09	4000	SSW	15	4000	SE	08
5500	SW	17										5500	ENE	10						

LÉGENDE pour le caractère du temps :

- ○ Ciel clair.
- ◐ Ciel peu nuageux.
- ◍ Ciel nuageux.
- ◉ Ciel couvert.
- ≡ Brouillard.
- = Brume.
- ∞ Brume sèche.
- • Pluie.
- ⁘ Bruine.
- * Neige.
- ▽ Averse de pluie.
- ▽ Averse de neige.
- ▽ Averse de grêle.
- TR Traces de pluie (moins de 0 mm. 1).
- Orage.
- < Eclairs.
- Tempête de sable.
- $ Poussières ou sable brassés par le vent.
- Tourbillon de poussières ou sable.
- V Grains.
- C Vent calme.

MINISTÈRE DES TRAVAUX PUBLICS, DES TRANSPORTS ET DU TOURISME
SECRÉTARIAT GÉNÉRAL A L'AVIATION CIVILE ET COMMERCIALE
DIRECTION DE LA MÉTÉOROLOGIE NATIONALE
ANNÉE 1956 — SERVICE MÉTÉOROLOGIQUE DU MAROC — N° 228.

BULLETIN QUOTIDIEN DES RENSEIGNEMENTS DU MAROC

PUBLIÉ SOUS LA RESPONSABILITÉ DU DIRECTEUR DU SERVICE MÉTÉOROLOGIQUE DU MAROC

Situation générale à 0600 T.U. le 15 AOUT 1956.

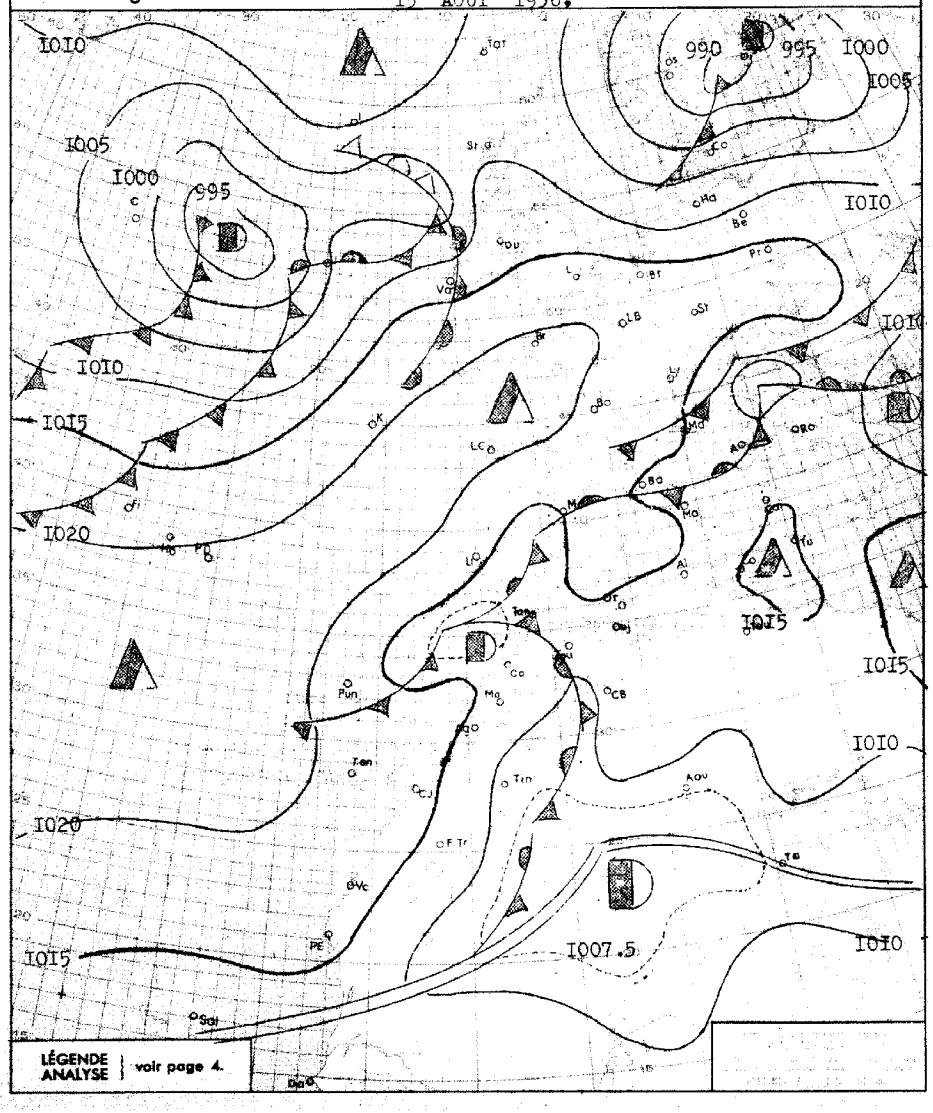

Situation en altitude à 0300 T.U. le 15 AOUT 1956.

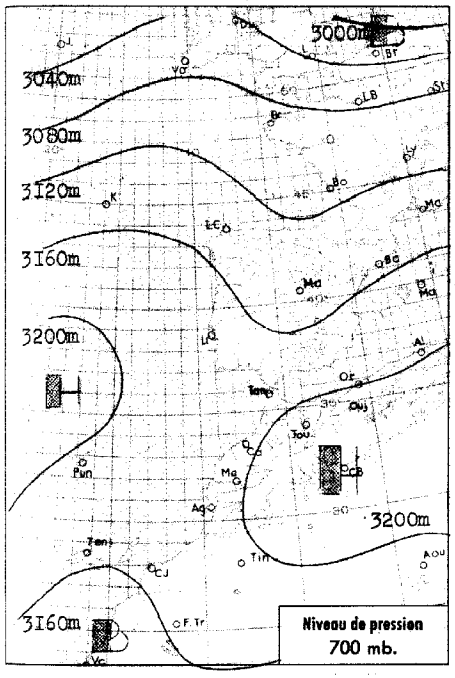

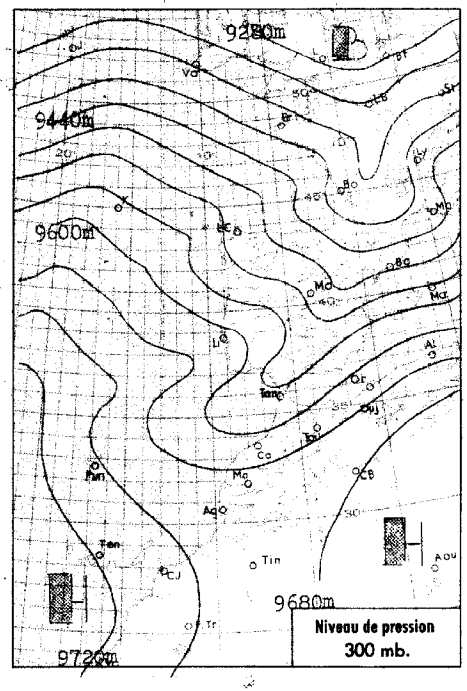

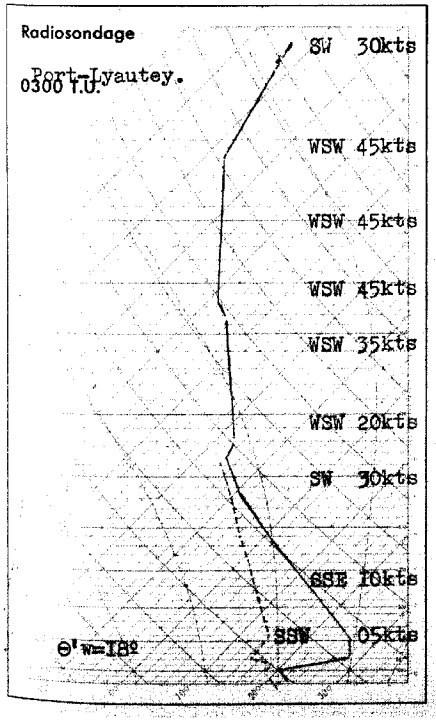

Analyse de la Situation à 0600 T.U.

Le Maroc demeure sous l'influence d'un courant tropical instable en altitude .

Le ciel est nuageux à l'étage moyen par formations préorageuses, abondantes sur le moyen atlas. Sur les côtes, nuages matinaux en voie de désagrégation .

Vent variable faible.

Température sans grand changement .

—o◐o—

LÉGENDE

- Front chaud en surface
- Front quasi-stationnaire
- Front froid en surface
- Occlusion
- Front intertropical
- A. — anticyclone
- D. — dépression

Les autres lignes sont les isobares au niveau de la mer, cotées en millibars.

BULLETIN MÉTÉOROLOGIQUE DU MAROC

DU 15 AOUT 1956.

STATIONS	ALTITUDE (m) (de la cuvette du baromètre)	OBSERVATIONS DE 1800 TU la veille: Pression barométrique à 0 degré C et au niveau de la mer en millibars et dixièmes de millibars	Température de l'air en degré C	VENT: Direction	VENT: Vitesse en nœuds	Caractère du temps (voir légende)	Température du point de rosée en degré C	Hauteur de pluie tombée dans les 24 h. (de 6 à 6 h.) en millimètres	Maximum relevé à 18 h. la veille en degré C	Minimum relevé à 6 h. du matin en degrés C	OBSERVATIONS DE 0600 TU ce jour: Pression barométrique à 0 degré C et au niveau de la mer en millibars et dixièmes de millibars	Température de l'air en degré C	VENT: Direction	VENT: Vitesse en nœuds	Caractère du temps (voir légende)	Température du point de rosée en degré C
Tanger	86	1012.8	28	NE	16	○	18		30	19	1013.0	19	C		◍	18
Oujda	460	1007.8	37	SSW	04	◍	08		37	22	1011.0	22	C		◍	19
Port-Lyautey	6	1012.2	26	NW	10	◍	24		27	22	1013.1	22	SW	02	◍	22
Touahar	569	1006.4	36	ENE	24	◍	23		40	24	1011.2	24	C		◍	19
Rabat	68	1013.1	24	WNW	06	◍	20		26	21	1013.2	21	C		◍	20
Fès	414	1009.0	34	WNW	02	◍	18		38	23	1012.4	23	SSW	02	◍	17
Meknès	549	1010.3	30	NNW	08	◍	18		34	21	1012.5	21	WSW	02	◍	17
Nouasseur	200	1013.6	24	N	06	◍	19		30	19	1014.3	20	NNW	04	◍	18
Casablanca	55	1013.5	23	NNW	08	◍	19		24	20	1013.6	21	C		◍	19
Ifrane (1)	1664		27	SSE	16	∇	08	TR	30	20		21	S	19	◍	05
Khouribga (1)	776		30	NNE	14	◍	15		36	20		21	SSE	02	◍	15
Safi	25	1013.3	23		11	○	18		24	19	1014.3	20	NNE	06	◍	17
Kasba-Tadla	504									23	1012.1	23	SW	02	◍	14
Midelt (1)	1520		29	WSW	12	◍	01		32	21		22	ESE	12	○	14
Mogador	8	1013.5	19	N	10	○	17		20	18	1014.9	19	C		◍	18
Marrakech	466	1008.6	35	NW	08	◍	16		36	17	1013.3	18	WNW	04	○	16
Agadir	19	1012.3	21	SW	08	○	18		24	20	1013.7	20	C		◍	18
Ouarzazate (1)	1133		35	C		○	04		37	24		25	C		◍	11
Tindouf	451	1004.0	42	SE	03	◍	08		43	26	1008.3	27	NNW	04	◍	08
Fort-Trinquet	360	1009.0	35	NNW	11	○	06		35	18	1013.0	18	N	16	◍	17
Colomb-Bechar (1)	770		30	E	08	◍	06		37	27		27	NNW	04	◍	10
Oran	180	1011.6	26	NW	08	◍	21		32	21	1012.9	22	C		◍	21
Porto	103	1016.6	19	SW	09	≡	18		22	14	1016.2	15	SE	04	≡	15
Cap St-Vincent	48	1013.1	20	N	25	○	10		23	14	1012.8	17	N	19	○	17
Lisbonne	70	1014.6	25	NNW	20	○	16			16	1015.2	16	NW	16	○	15
Ponta Delgada	36	1020.5	26		06	◍	18			21	1020.2	11		02	○	18
Angra	31	1020.4	24	NW	05	◍	18	TR	24	[illegible]	1019.9	19	C		◍	17
Horta	61	1020.2	24	W	06	◍	18		26	21	1019.2	22	SW	08	◍	21
Flores	40	1019.3	26	SW	07	◍	22		26	23	1016.8	24	WSW	09	◍	23
Funchal	110	1017.4	22	N	07	◍	18		23	19	1017.5	20	NW	04	◍	18
Teneriffe	37	1025.4	25		07	◍	18		xx	20	1015.5	21	E	02	◍	19
Cap Juby	5	1015.1	22	NW	08	◍	19		xx	19	1015.9	20	NW	06	◍	17
Villa Cisneros	6	1015.2	23	NNE	19	○	17		xx	xx	1015.8	18	N	10	◍	17

(1) Pression réduite au niveau de la station.

Prévisions pour la journée du 16 AOUT 1956.

Beau temps chaud su l'ensemble du pays . Le ciel trés nuageux le matin sur les côtes, sera ensuite peu nuageux sauf en montagne où des orages isolés se produiront dans l'aprés-midi .

Vent de Nord-Est à Est faible dans l'intérieur, de Nord à Nord-Ouest modéré sur le littoral.

Température en légère hausse.

La mer sera belle, la houle faible 0.50 à 1m .

-o◍o-

OBSERVATIONS DES PORTS A 0600 TU

STATIONS	ETAT DE LA MER	ETAT DE LA HOULE: Direction	Hauteur en mètres	Période en sec.	Hauteur maximun depuis 06 la veille
Cap Spartel Mehedya Rabat	Belle	W	1		Stat. 1m
Casablanca Mazagan Safi	Peu agit.	WNW	1	10	Stat. 1m
Mogador Agadir	Calme	xx	0.25	00	
ENREGISTREUR DE HOULE DE CASABLANCA-LIDO A 1100 TU					

SONDAGES AÉROLOGIQUES à 0800 TU

De gauche à droite, sous les noms de chaque station : Altitude en m.; direction d'où vient le vent; vitesse en nœuds.

KASBA-TADLA			TOUAHAR			FES			TANGER			TINDOUF			MIDELT			OUARZAZATE		
						500	WSW	04	500	S	02									
1000	WSW	02	1000	xx	xx	1000	S	10	1000	C	--	1000	SSE	08						
1500	E	03	1500	N	04	1500	SSE	17	1500	S	10	1500	ENE	06				1500	ENE	21
2000	ESE	06	2000	WNW	06	2000	SSE	12	2000	SSW	14	2000	NE	12	2000	SE	02	2000	ESE	12
2500	SSE	03	2500	NW	04	2500	SSE	06	2500	SSW	21	2500	NNE	17	2500	SW	08	2500	ESE	10
3000	SSW	04	3000	N	04	3000	WNW	02	3000	SSW	20	3000	NNE	17	3000	SW	12	3000	SSE	06
4000	SSW	06	4000	S	07	4000	NW	06							4000	WSW	10	4000	SSW	11
			5500	NW	09															

LÉGENDE pour le caractère du temps :

- ○ Ciel clair.
- ◐ Ciel peu nuageux.
- ◍ Ciel nuageux.
- ◍ Ciel couvert.
- ≡ Brouillard.
- = Brume.
- ∞ Brume sèche.
- • Pluie.
- ⁹ Bruine.
- * Neige.
- ∇ Averse de pluie.
- ∇ Averse de neige.
- ∇ Averse de grêle.
- TR Traces de pluie (moins de 0 mm. 1).
- Orage.
- Eclairs.
- Tempête de sable.
- Poussières ou sable brassés par le vent.
- Tourbillon de poussières ou sable.
- Grains.
- C Vent calme.

MINISTÈRE DES TRAVAUX PUBLICS, DES TRANSPORTS ET DU TOURISME
SECRÉTARIAT GÉNÉRAL A L'AVIATION CIVILE ET COMMERCIALE
DIRECTION DE LA MÉTÉOROLOGIE NATIONALE
SERVICE MÉTÉOROLOGIQUE DU MAROC

ANNÉE 1956 N° 229

BULLETIN QUOTIDIEN DES RENSEIGNEMENTS DU MAROC

PUBLIÉ SOUS LA RESPONSABILITÉ DU DIRECTEUR DU SERVICE MÉTÉOROLOGIQUE DU MAROC

Situation générale à 0600 T.U. le I6 AOUT I956

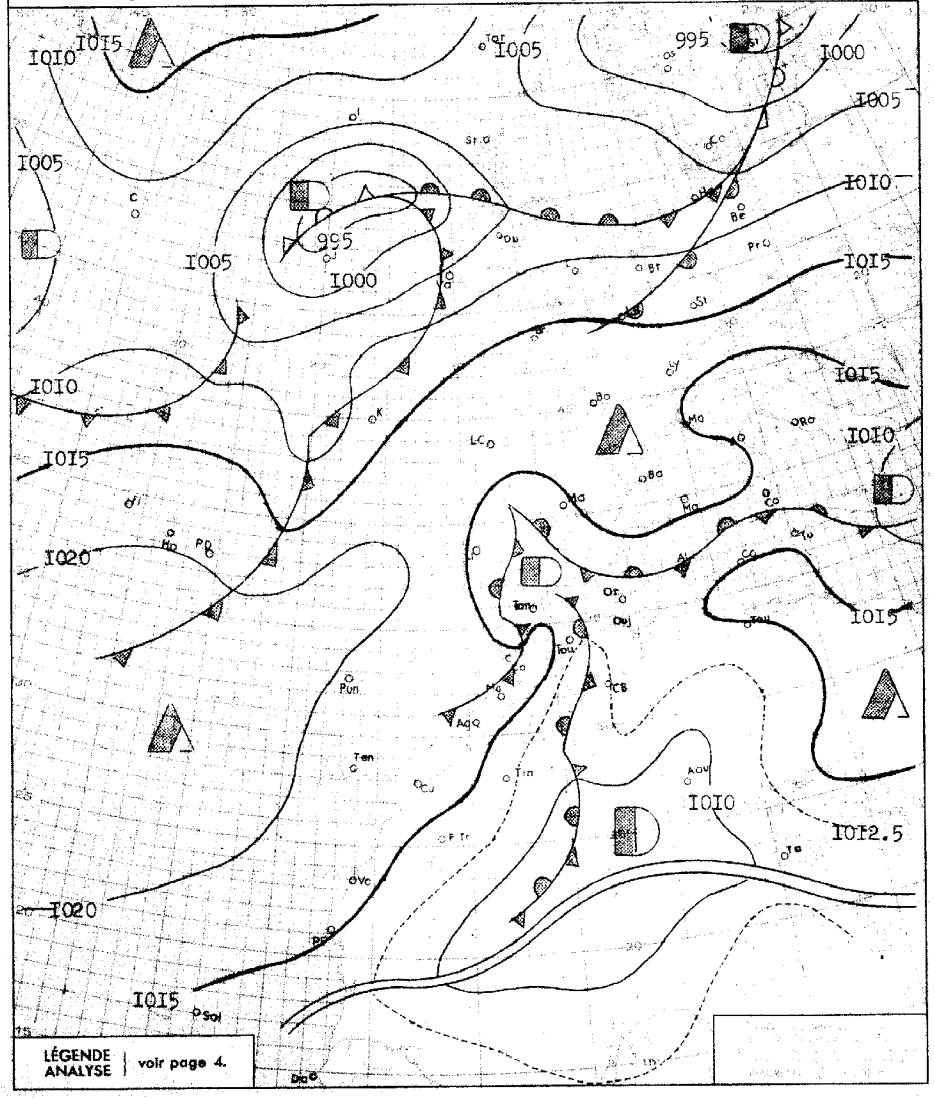

Situation en altitude à 0300 T.U. le I6 AOUT I956

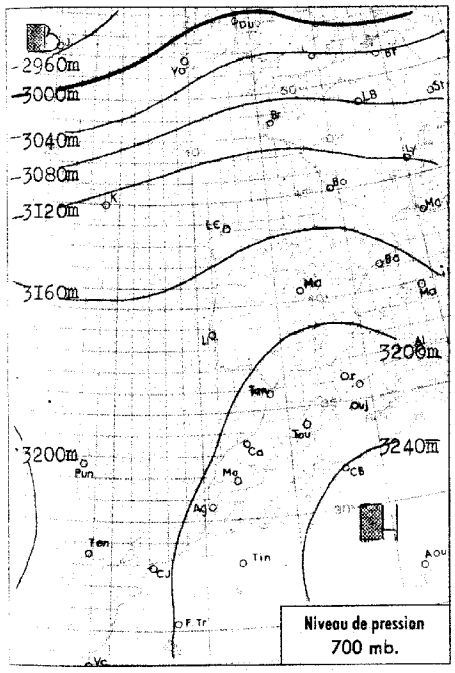

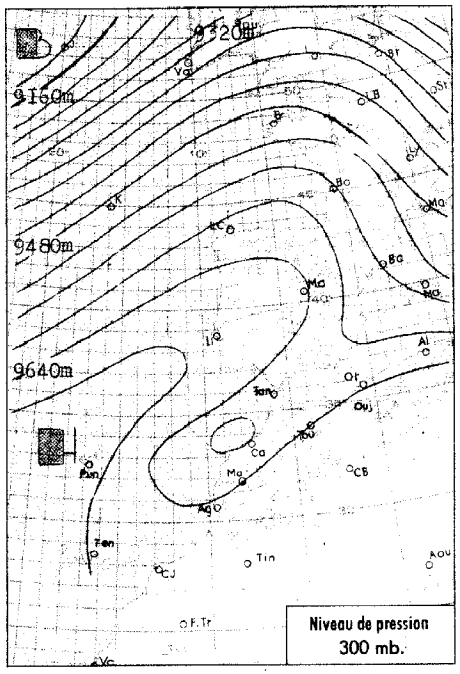

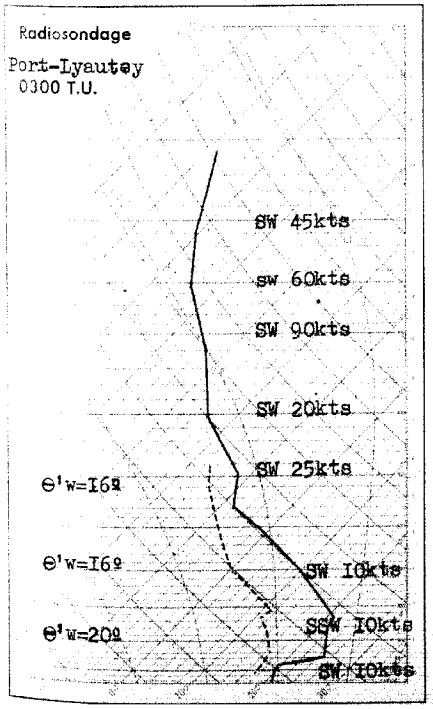

Analyse de la Situation à 0600 T.U.

La hausse des pressions sur le Maroc Occidental a eu pour conséquence un renforcement de la pénétration maritime et un léger décolage vers l'Est, du thalweg orageux qui se situait hier sur l'Atlas.

Le ciel est peu nuageux dans l'intérieur du pays, par formations préorageuses a l'étage moyen. Sur les côtes et les plaines voisines, il est très nuageux a couvert par Stratocumulus.

Vent variable faible, secteur Ouest dominant.

Température stationnaire.

LÉGENDE

- Front chaud en surface
- Front quasi-stationnaire
- Front froid en surface
- Occlusion
- Front intertropical
- A. — anticyclone
- D. — dépression

Les autres lignes sont les isobares au niveau de la mer, cotées en millibars.

BULLETIN MÉTÉOROLOGIQUE DU MAROC

DU 16 AOUT 1956

STATIONS	ALTITUDE (m) (de la cuvette du baromètre)	OBSERVATIONS DE 1800 TU la veille: Pression barométrique à 0 degré C et au niveau de la mer en millibars et dixièmes de millibars	Température de l'air en degré C	VENT: Direction	VENT: Vitesse en nœuds	Caractère du temps (voir légende)	Température du point de rosée en degré C	Hauteur de pluie tombée dans les 24 h. (de 6 à 6 h.) en millimètres	Maximum relevé à 18 h. la veille en degré C	Minimum relevé à 6 h. du matin en degrés C	OBSERVATIONS DE 0600 TU ce jour: Pression barométrique à 0 degré C et au niveau de la mer en millibars et dixièmes de millibars	Température de l'air en degré C	VENT: Direction	VENT: Vitesse en nœuds	Caractère du temps (voir légende)	Température du point de rosée en degré C
Tanger	86	1011.1	28	NE	16	○	18		32	20	1014.6	22	SSE	06	◍	20
Oujda	460	1009.7	28	NW	04	◍	22	TR	32	23	1012.1	23	C		◍	16
Port-Lyautey	6	1012.6	26	NW	12	◍	25		27	21	1015.3	22	WSW	04	◍	21
Touahar	569	1008.0	35	WSW	13	◍	09		40	21	1012.9	21	WSW	08	◍	17
Rabat	68	1013.2	23	WNW	08	◍	20		26	17	1015.4	20	SW	04	◍	20
Fès	414	1009.5	35	SSW	10	◍	09		38	18	1015.2	19	WSW	04	○	17
Meknès	549	1009.8	32	NW	04	○	19		33	18	1015.2	18	C		○	18
Nouasseur	200	1013.8	24	N	10	○	19		31	19	1014.9	20	C		◍	18
Casablanca	55	1014.0	23	NW	10	◍	20		25	20	1015.5	21	WSW	04	◍	18
Ifrane (1)	1664		21	SSE	18	•	11	07	30	18		18	S	08	○	08
Khouribga (1)	776		29	N	14	○	17		36	17		17	NE	04	○	15
Safi	25	1014.9	22	NW	09	○	18		24	19	1016.4	20	N	04	◍	17
Kasba-Tadla	504	1009.3	35	N	12	◍	11		39	22	1014.0	22	C		◍	17
Midelt (1)	1520		27	WSW	14	◍	04	02	31	17		17	WSW	03	◍	10
Mogador	8	1015.3	20	ENE	03	◍	19		22	19	1016.6	19	N	22	◍	17
Marrakech	466	1010.2	32	WNW	18	◍	18		35	18	1015.5	18	WSW	10	◍	16
Agadir	19	1014.0	21	W	10	◍	18		24	20	1015.5	20	WSW	02	◍	18
Ouarzazate (1)	1133		32	N	08	◍	08	03	35	21		21	C		◍	13
Tindouf	451	1005.1	39	S	05	◍	12		41	27	1012.9	27	NE	06	◍	18
Fort-Trinquet	360	1008.7	35	N	18	○			37	19	1013.8	19	NNE	10	◍	15
Colomb-Bechar (1)	770		32	W	08	◍	12	TR		24		24	NNE	04	◍	13
Oran	180	1012.6	25	NNW	06	◍	21		29	21	1013.6	22	NNW	04	◍	21
Porto	103															
Cap St-Vincent	48	1012.3	19	N	29	○	18		24	13	1014.1	16	N	14	○	16
Lisbonne	70		20	SW	18	○	16		25	16	1015.5	16	NNW	10	◍	15
Ponta Delgada	36	1020.4	25	W	07	○	19		26	21	1021.0	22	WSW	05	◍	21
Angra	31	1019.2	25	WSW	07	▽	10	01	26	20	1019.2	20	C		○	19
Horta	61	1019.2	26	SW	10	◍	22	TR	28	21	1018.9	22	SW	08	◍	22
Flores	40	1018.5	27	NW	06	◍	23	04	28	22	1017.6	23	SW	04	◍	22
Funchal	110	1018.3	23	N	09	◍	19		24		1019.0	20	C		◍	17
Teneriffe	37															
Cap Juby	5									20	1017.0	21	C		◍	16
Villa Cisneros	6										1016.3	19	NNE	15	○	17

(1) Pression réduite au niveau de la station.

SONDAGES AÉROLOGIQUES à 0800 TU

De gauche à droite, sous les noms de chaque station : Altitude en m.; direction d'où vient le vent; vitesse en nœuds.

FES			FORT-TRINQUET			KASBA-TADLA			AGADIR			TANGER			MARRAKECH			MIDELT		
500	W	06	500	NNE	19				500	C		500	SSE	08						
1000	NE	04	1000	NNE	12	1000	SSE	02	1000	ESE	19	1000	SSW	16	1000	WNW	06			
1500	WSW	08	1500	NE	15	1500	SSW	04	1500	SE	14	1500	SW	14	1500	WSW	11			
2000	WSW	06	2000	N	19	2000	SW	03	2000	SSW	10	2000	SW	25	2000	WSW	07	2000	C	
2500	SW	06	2500	NNE	11	2500	SW	02	2500	SE	14	2500	SSW	25	2500	SSE	06	2500	SSE	04
3000	SSE	10	3000	NE	05	3000	SE	03	3000	SE	14	3000	SSW	25	3000	SE	06	3000	E	12
4000	SE	04	4000	ENE	02	4000	ESE	04	4000	WSW	08							4000	NE	08
5500	WNW	19	5500	SW	07	5500	WNW	04										5500	WSW	06
7000	WSW	31																7000	SW	08

Prévisions pour la journée du 17 AOUT 1956

Le ciel, peu nuageux en général, restera très nuageux à couvert sur les régions littorales où des éclaircies passagères se produiront cependant en début d'après-midi. Persistance d'une légère tendance orageuse en montagne.

Vent de Nord-Ouest à Ouest faible en général, modéré sur les côtes.

Température stationnaire ou en légère baisse.

La mer sera belle, la houle de Nord-Ouest faible 0,5m à 1m.

OBSERVATIONS DES PORTS A 0600 TU

STATIONS	ETAT DE LA MER	ETAT DE LA HOULE: Direction	Hauteur en mètres	Période en sec.	Hauteur maximun depuis 06 la veille
Cap Spartel	Calme	WNW	1	XX	
Mehedya	Belle	W	1	08	Stat. 1m.
Rabat					
Casablanca	Belle	NW	1		
Mazagan	Peu agit	WNW	1	10	Stat. 1m.
Safi	Belle	NW	0,5	10	Stat. 0,5m.
Mogador	Calme				
Agadir	Calme	WNW	0,5	08	1m à 1800TU
ENREGISTREUR DE HOULE DE CASABLANCA-LIDO A 1100 TU		NW	1	08	

LÉGENDE pour le caractère du temps :

- ○ Ciel clair.
- ◐ Ciel peu nuageux.
- ◍ Ciel nuageux.
- ● Ciel couvert.
- ≡ Brouillard.
- = Brume.
- ∞ Brume sèche.
- • Pluie.
- Bruine.
- ✱ Neige.
- ▽ Averse de pluie.
- ▽ Averse de neige.
- ▽ Averse de grêle.
- TR Traces de pluie (moins de 0 mm. 1).
- Orage.
- Eclairs.
- Tempête de sable.
- Poussières ou sable brassés par le vent.
- Tourbillon de poussières ou sable.
- Grains.
- C Vent calme.

MINISTÈRE DES TRAVAUX PUBLICS, DES TRANSPORTS ET DU TOURISME
SECRÉTARIAT GÉNÉRAL A L'AVIATION CIVILE ET COMMERCIALE
DIRECTION DE LA MÉTÉOROLOGIE NATIONALE
SERVICE MÉTÉOROLOGIQUE DU MAROC

ANNÉE 1956 N° 230

BULLETIN QUOTIDIEN DES RENSEIGNEMENTS DU MAROC

PUBLIÉ SOUS LA RESPONSABILITÉ DU DIRECTEUR DU SERVICE MÉTÉOROLOGIQUE DU MAROC

Situation en altitude à 0300 T.U. le I7 AOUT I956

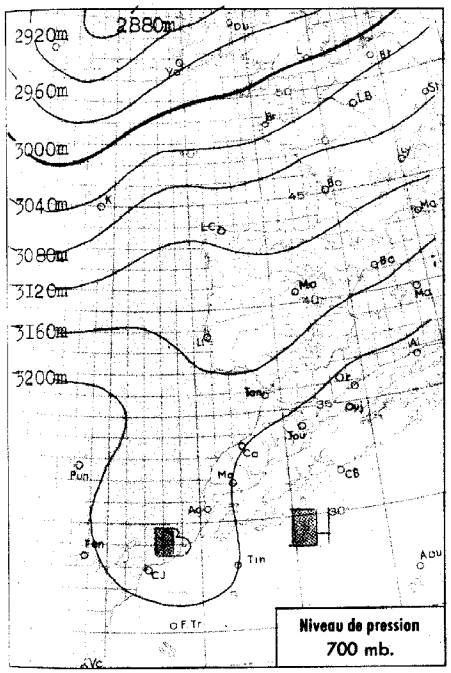

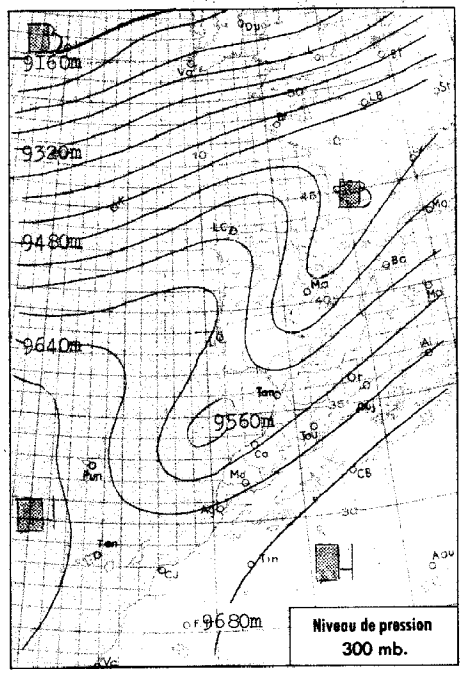



Analyse de la Situation à 0600 T.U.

Le renforcement de la dorsale axée de Madère au Riff, a pour conséquence l'accentuation du flux maritime sur le Maroc.

Le ciel est très nuageux par Stratocumulus depuis le littoral Atlantique jusqu'aux premiers contreforts de L'Atlas. Sur le relief, formations préorageuses éparses a l'étage moyen.

Vent faible de secteur Nord.

Température sensiblement stationnaire.

LÉGENDE

- Front chaud en surface
- Front quasi-stationnaire
- Front froid en surface
- Occlusion
- Front intertropical
- A. — anticyclone
- D. — dépression

Les autres lignes sont les isobares au niveau de la mer, cotées en millibars.

Situation générale à 0600 T.U. le I7 AOUT I956

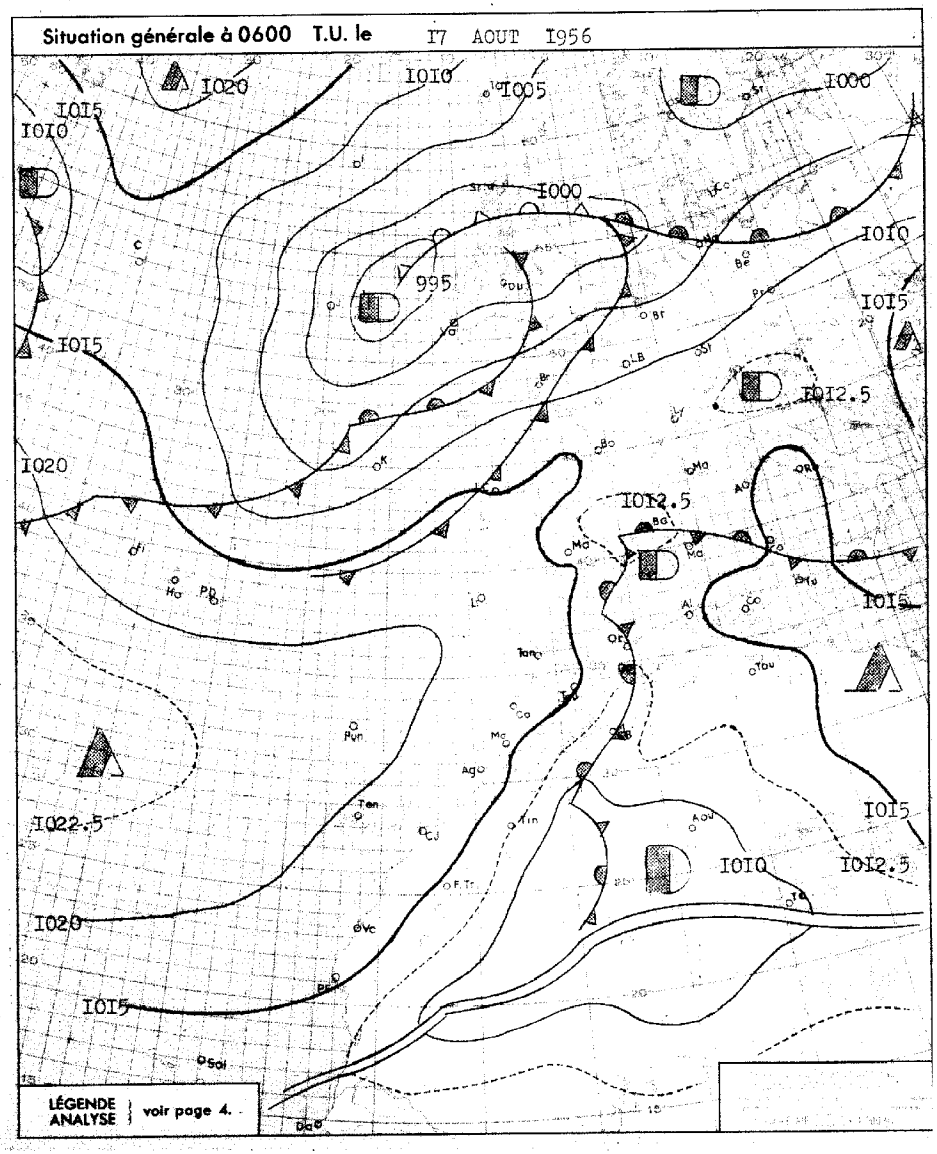

BULLETIN MÉTÉOROLOGIQUE DU MAROC

DU I7 AOUT I956

STATIONS	ALTITUDE (m) (de la cuvette du baromètre)	OBSERVATIONS DE 1800 TU la veille: Pression barométrique à 0 degré C et au niveau de la mer en millibars et dixièmes de millibars	Température de l'air en degré C	VENT: Direction	VENT: Vitesse en nœuds	Caractère du temps (voir légende)	Température du point de rosée en degré C	Hauteur de pluie tombée dans les 24 h. (de 6 à 6 h.) en millimètres	Maximum relevé à 18 h. la veille en degré C	Minimum relevé à 6 h. du matin en degrés C	OBSERVATIONS DE 0600 TU ce jour: Pression barométrique à 0 degré C et au niveau de la mer en millibars et dixièmes de millibars	Température de l'air en degré C	VENT: Direction	VENT: Vitesse en nœuds	Caractère du temps (voir légende)	Température du point de rosée en degré C
Tanger	86	I0I5.9	24	WSW	I0	◍	2I		26	20	I0I7.5	20	WSW	I0	◍	I6
Oujda	460	I0I0.6	28	NW	08	◍	22		36	2I	I0I3.8	2I	C		◍	2I
Port-Lyautey	6	I0I6.8	23	WNW	06	◍	22		25	2I	I0I7.2	2I	C		○	I9
Touahar	569	I0I0.8	3I	WSW	26	◍	I6		36	20	I0I5.I	20	W	II	○	I9
Rabat	68	I0I7.8	22	WNW	08	◍	I8		24	I9	I0I7.3	20	N	02	◍	I7
Fès	414	I0I3.3	30	WNW	06	◍	I8		33	I7	I0I7.7	I7	SW	04	○	I6
Meknès	549	I0I4.6	27	NW	08	◍	I9		30	I7	I0I7.7	I7	C		◍	I6
Nouasseur	200	I0I7.5	23	N	08	○	I8		26	I9	I0I7.4	I9	E	I2	◍	I8
Casablanca	55	I0I7.8	22	NW	06	◍	I7		24	20	I0I7.4	2I	N	06	◍	I8
Ifrane (1)	1664		2I	SE	I3	◍	07		28	I4		I4	C		○	08
Khouribga (1)	776		26	N	I0	◍	I6		3I	I5		I5	NNE	08	○	I4
Safi	25	I0I6.6	24	N	I5	○	I7		22	I8	I0I7.I	20	ENE	07	◍	I7
Kasba-Tadla	504	I0I2.4	33	SW	08	◍	I5		39	2I	I0I4.7	2I	ENE	02	◍	I2
Midelt (1)	1520		24	WSW	06	◍	07		3I	I5		I7	SSW	06	○	08
Mogador	8	I0I6.7	20	N	I0	○	I8		2I	I7	I0I6.7	I8	NNE	05	○	I7
Marrakech	466	I0I2.7	3I	WNW	02	◍	I5		3I	20	I0I5.I	20	WSW	I2	◍	I5
Agadir	19	I0I5.7	22	SSW	06	○	I8		25	I9	I0I6.5	I9	SE	02	◍	I8
Ouarzazate (1)	1133		28	WSW	26	◍	09	TR		2I		2I	C		○	I3
Tindouf	451	I008.2	39	C		○	I7		39	26	I0I2.I	I9	N	I4	○	I4
Fort-Trinquet	360	I0I0.3	37	NNW	I5	○	04		39	I4	I0I4.3	I9	N	I4	○	I4
Colomb-Bechar (1)	770		3I	NNW	08	◍	II	TR	32	25		26	NE	06	◍	09
Oran	180	I0I3.3	26	NNW	08	○	2I		35	23	I0I4.8	25	SW	04	◍	2I
Porto	103	I0I6.9	I7	NNW	08	◍	I6		I8	I2	I0I7.3	I5	C		◍	I4
Cap St-Vincent	48	I0I5.7	I7	NW	2I	○	I8		20	I5	I0I6.6	I6	N	I0	○	I6
Lisbonne	70	I0I5.9	2I	NW	2I	○	I4		26	I4	I0I7.4	I6	NW	II	◍	I3
Ponta Delgada	36	I0I9.8	25	SW	08	◍	24	TR		22	I0I9.6	22	WSW	I2	◍	2I
Angra	31	I0I8.0	28	SW	I3	◍	I9			24	I0I6.7	24	WNW	II	○	20
Horta	61	I0I8.4	25	SSW	I2	◍	22			22	I027.4	23	SW	I2	•	22
Flores	40	I0I6.5	27	W	08	◍	23			23	I0I6.4	24	WNW	I4	◍	22
Funchal	110															
Teneriffe	37	I0I5.2	25	N	I4	○	I7			20	I0I6.7	20	NW	04	◍	I4
Cap Juby	5	I0I7.6	24	NW	08	○	I9									
Villa Cisneros	6	I0I6.9	25	N	I9	○	I8				I0I7.I	20	NNE	I9	○	I7

(1) Pression réduite au niveau de la station.

Prévisions pour la journée du I8 AOUT I956

Beau temps généralement clair ou peu nuageux sauf sur les régions côtières et la basse vallée du Sebou, où le ciel sera très nuageux la nuit et une grande partie de la matinée.

Vent de secteur Nord, faible dans l'intérieur, modéré sur les côtes.

Température en légère hausse.

La mer sera peu agitée, la houle de Nord-Ouest faible Im à I,5m.

OVVVO

OBSERVATIONS DES PORTS A 0600 TU

STATIONS	ETAT DE LA MER	ETAT DE LA HOULE: Direction	Hauteur en mètres	Période en sec.	Hauteur maximun depuis 06 la veille
Cap Spartel	Peu agit	WNW	I,5	XX	Im à I800TU
Mehedya	Belle	W	I	08	Stat. Im.
Rabat					
Casablanca	Calme	NW	0,5	XX	
Mazagan					
Safi	Belle	NW	0,5	08	Im à I800TU
Mogador	Belle	NW	0,5	05	Im à I800TU
Agadir	Calme	WNW	0,5	I0	Stat.0,5m.
ENREGISTREUR DE HOULE DE CASABLANCA-LIDO A 1100 TU		NW	0,5	08	

SONDAGES AÉROLOGIQUES à 0800 TU

De gauche à droite, sous les noms de chaque station : Altitude en m. ; direction d'où vient le vent ; vitesse en nœuds.

KASBA-TADLA			MOGADOR			TINDOUF			MARRAKECH			FES			OUARZAZATE			MIDELT		
			500	NNE	II							500	WSW	04						
I000	WSW	02	I000	C		I000	ESE	I4	I000	NE	04	I000	ESE	08						
I500	NNE	02	I500	ESE	08	I500	ESE	I4	I500	ENE	08	I500	W	08	I500	C				
2000	SE	02	2000	SSE	I7	2000	ESE	I0	2000	E	I0	2000	W	I0	2000	C		2000	C	
2500	SE	05	2500	SSE	I4	2500	ESE	08	2500	ESE	07	2500	WSW	08	2500	C		2500	C	
3000	ESE	06	3000	SE	I4	3000	SE	08	3000	S	08	3000	SW	06				3000	ENE	08
4000	NNE	05	4000	S	20	4000	SE	06	4000	SSW	II				4000	SW	0I	4000	NNE	08
5500	WNW	I0													5500	W	09	5500	WNW	06
7000	WNW	03																		

LÉGENDE pour le caractère du temps :

- ○ Ciel clair.
- ◐ Ciel peu nuageux.
- ◍ Ciel nuageux.
- ◍ Ciel couvert.
- ≡ Brouillard.
- = Brume.
- ∞ Brume sèche.
- • Pluie.
- Bruine.
- * Neige.
- Averse de pluie.
- Averse de neige.
- Averse de grêle.
- TR Traces de pluie (moins de 0 mm. 1).
- Orage.
- Eclairs.
- Tempête de sable.
- $ Poussières ou sable brassés par le vent.
- Tourbillon de poussières ou sable.
- Grains.
- C Vent calme.

MINISTÈRE DES TRAVAUX PUBLICS, DES TRANSPORTS ET DU TOURISME
SECRÉTARIAT GÉNÉRAL A L'AVIATION CIVILE ET COMMERCIALE
DIRECTION DE LA MÉTÉOROLOGIE NATIONALE
ANNÉE 1956 SERVICE MÉTÉOROLOGIQUE DU MAROC N° 231.

BULLETIN QUOTIDIEN DES RENSEIGNEMENTS DU MAROC

PUBLIÉ SOUS LA RESPONSABILITÉ DU DIRECTEUR DU SERVICE MÉTÉOROLOGIQUE DU MAROC

Situation en altitude à 0300 T.U. le 18 AOUT 1956.

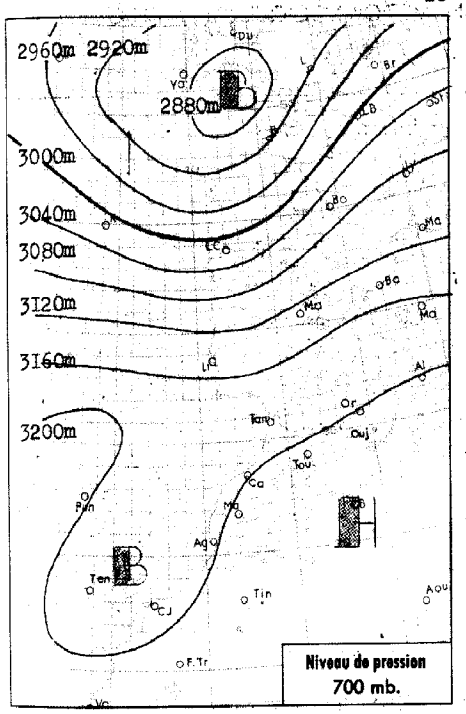

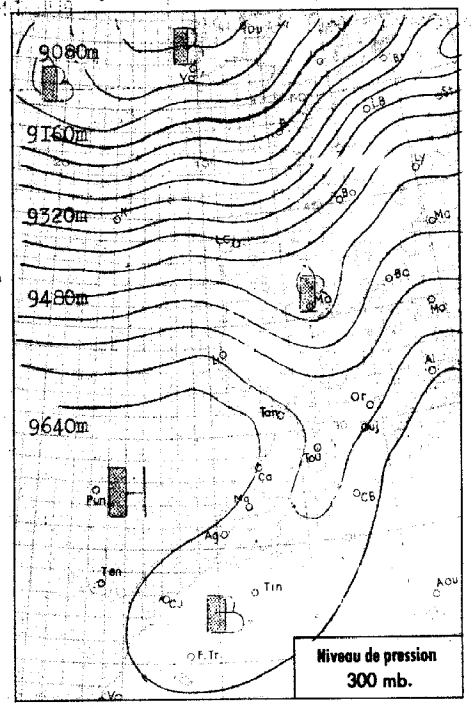

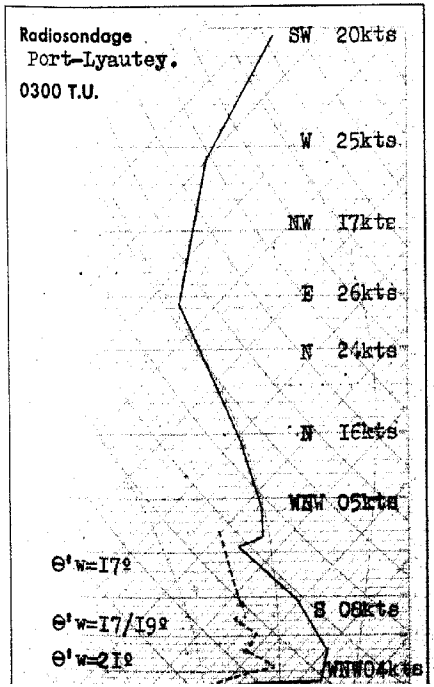

Analyse de la Situation à 0600 T.U.

Peu d'évolution sur le Maroc qui demeure sous l'influence d'un courant maritime relativement frais .

Le ciel, clair ou peu nuageux dans l'intérieur, est très nuageux sur les côtes par Stratocumulus en voie de désagrégation .

Vent de secteur Nord faible .

Température en légère baisse .

-oOo-

LÉGENDE

- Front chaud en surface
- Front froid en surface
- Front quasi-stationnaire
- Occlusion

Situation générale à 0600 T.U. le 18 AOUT 1956.

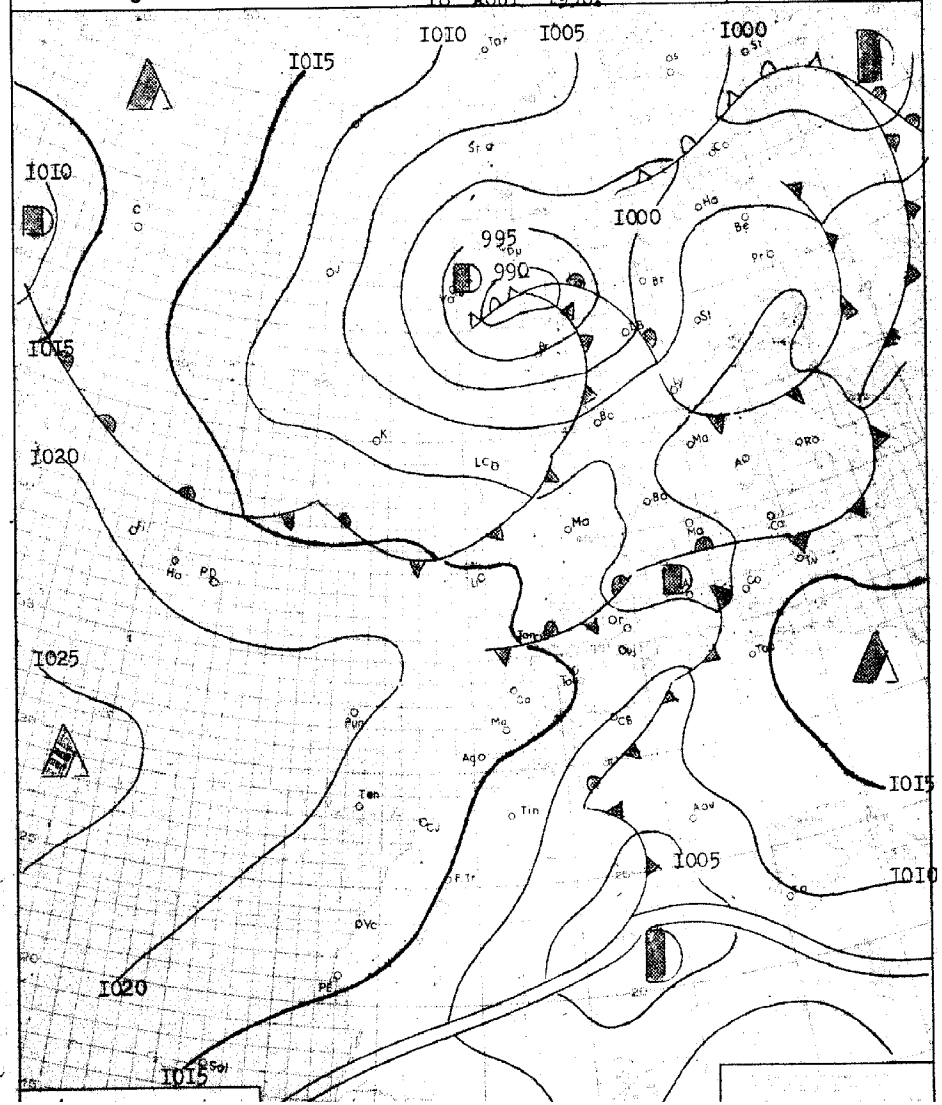

BULLETIN MÉTÉOROLOGIQUE DU MAROC

DU I8 AOUT I956.

STATIONS	ALTITUDE (m) (de la cuvette du baromètre)	OBSERVATIONS DE 1800 TU la veille: Pression barométrique à 0 degré C et au niveau de la mer en millibars et dixièmes de millibars	Température de l'air en degré C	VENT: Direction	VENT: Vitesse en nœuds	Caractère du temps (voir légende)	Température du point de rosée en degré C	Hauteur de pluie tombée dans les 24 h. (de 6 à 6 h.) en millimètres	Maximum relevé à 18 h. la veille en degré C	Minimum relevé à 6 h. du matin en degrés C	OBSERVATIONS DE 0600 TU ce jour: Pression barométrique à 0 degré C et au niveau de la mer en millibars et dixièmes de millibars	Température de l'air en degré C	VENT: Direction	VENT: Vitesse en nœuds	Caractère du temps (voir légende)	Température du point de rosée en degré C
Tanger	86	I I5.6	23	WNW	I0	○	I9			I7	I0I5.9	I8	S	08	◍	I7
Oujda	460	I0I0.5	29	NNW	07	◍	I9		35	I9	I0I0.9	20	C		◐	I6
Port-Lyautey	6	I0I6.I	23	NNW	08	○	20		26	20	I0I6.0	20	C		○	I9
Touahar	569	I009.7	33	NNE	I7	◐	I4		36	I5	I0I4.7	I7	WSW	06	○	I4
Rabat	68	I0I6.3	22	WNW	I0	○	I7		25	I7	I0I6.5	20	C		◍	I7
Fès	414	I0I2.5	32	WNW	06	◐	I6		34	I5	I0I6.4	I6	SSW	02	○	I3
Meknès	549	I0I4.0	26	NW	I0	○	I7		30	I5	I0I6.8	I6	C		○	I5
Nouasseur	200	I0I7.7	22	NE	I0	○	I8		26	I9	I0I6.9	I9	ENE	08	◍	I7
Casablanca	55	I0I7.6	2I	NNW	08	◍	I8		24	20	I0I6.3	2I	NE	04	◍	I8
Ifrane (1)	1664		25	NNW	06	○	I4		27	II		II	ENE	I0	○	07
Khouribga (1)	776		28	NNE	I6	◐	I5		33	I4		I5	NE	04	≡	I5
Safi	25	I0I6.7	24	NE	I4	○	I6		26							
Kasba-Tadla	504	I0II.0	34	W	06	◍	II		38	I9	I0I5.2	I9	SSW	02	○	I4
Midelt (1)	1520		I5	ESE	06	◍	07		3I	I7		I7	C		○	07
Mogador	8	I0I6.5	I9	N	I2	○	I7		20		I0I6.5	I8	N	08	○	I6
Marrakech	466	I0II.I	33	WNW	06	◍	I4		34	I6	I0I5.4	I7	WNW	09	○	I5
Agadir	19	I0I5.I	23	SW	02	○	20		23	I9	I0I4.8	20	C		◍	I7
Ouarzazate (1)	1133		3I	C		◍	I0		34	20		20	C		○	I0
Tindouf	451	I007.5	39	W	07	◍	I4		4I	I7	I0II.3	I7	NW	06	○	I3
Fort-Trinquet	360	I0II.0	35	NNW	I2	○	07		36	I7	I0I4.2	I7	N	I5	○	I6
Colomb-Bechar (1)	770		35	NNW	I2	○	08		37	25		26	C		○	09
Oran	180	I0I2.3	29	NW	06	○	I7		32	I8	I0I3.5	20	C		○	I5
Porto	103															
Cap St-Vincent	48	I0I6.6	I9	NW	I4	○	I9		2I	I7	I0I6.2	I8	NW	02	◍	I8
Lisbonne	70	I0I6.6	23	W	I2	◐	I6	TR	26	I9	I0I5.9	I9	WSW	I3	◍	I9
Ponta Delgada	36	I0I9.5	24	WSW	I2	◍	22		25	22	I0I8.4	23	SW	I0	◍	22
Angra	31	I0I7.7	26	WNW	I7	◍	2I		28	2I	I0I7.8	22	WNW	06	○	I9
Horta	61	I0I7.8	28	WSW	08	○	2I		28	2I	I0I7.9	2I	C		◍	I8
Flores	40	I0I8.I	26	WNW	I3	◍	I9		27	20	I0I9.0	2I	C		◍	I8
Funchal	110	I020.3	23			○	I7		24	I8	I0I9.2	I9	W	02	○	I6
Teneriffe	37	I0I8.4	26	N	05	◍	I8			20	I0I8.0	22		08	◍	I8
Cap Juby	5	I0I8.3	23	WNW	I0	○	I8			I9	I0I7.2	2I	WNW	I4	◍	I7
Villa Cisneros	6	I0I6.6	23	N	30	○	I6			xx	I0I7.I	29	NNE	I9	○	I8

(1) Pression réduite au niveau de la station.

Prévisions pour la journée du I9 AOUT I956.

Le beau temps relativement frais se maintiendra sur l'ensemble du Maroc.

Le ciel sera généralement clair ou peu nuageux sauf sur les régions côtiéres où il restera trés nuageux durant la nuit et une grande partie de la matinée.

Faible tendance orageuse en haute montagne l'aprés-midi.

Vent de Nord à Nord-Est faible dans l'intérieur, modéré sur le littoral.

Température sans grand changement. La mer sera belle . La houle de Nord-Ouest faible Im .

-o◍o-

OBSERVATIONS DES PORTS A 0600 TU

STATIONS	ETAT DE LA MER	ETAT DE LA HOULE: Direction	Hauteur en mètres	Période en sec.	Hauteur maximun depuis 06 la veille
Cap Spartel		WNW	I	xx	
Mehedya	Belle	W	I	08	Stat, Im
Rabat					
Casablanca					
Mazagan	Peu agit.	WNW	I	I0	Stat. Im
Safi					
Mogador	Calme	NW	0.50	04	Stat. 0.50m
Agadir	Calme	WNW	0.50	I0	Stat. 0.50m
ENREGISTREUR DE HOULE DE CASABLANCA-LIDO A 1100 TU					

SONDAGES AÉROLOGIQUES à 0800 TU

De gauche à droite, sous les noms de chaque station : Altitude en m.; direction d'où vient le vent; vitesse en nœuds.

TINDOUF			FES			MARRAKECH			KASBA-TADLA			TOUAHAR			MIDELT			FORT-TRINQUET		
			500	SW	02													500	N	I4
I000	C		I000	SSE	08	I000	WNW	04	I000	SSW	03	I000	S	04				I000	NNW	I9
I500	C		I500	ENE	08	I500	ENE	I3	I500	ENE	03	I500	NNW	03				I500	WNW	23
2000	WSW	I0	2000	SSE	06	2000	ESE	I2	2000	ENE	04	2000	SE	08	2000	E	08	2000	WSW	27
2500	WSW	I2	2500	SSE	08	2500	ESE	07	2500	SSE	02	2500	SE	II	2500	ESE	I7	2500	W	28
3000	WSW	2I	3000	SSW	08	3000	SSW	06	3000	SSE	04	3000	SE	II	3000	ESE	I4			
4000	WSW	I9	4000	SSE	I2	4000	WSW	I6	4000	SW	05	4000	SSW	04	4000	SSE	08			
5500	WNW	32	5500	SSW	23	5500	NW	II	5500	NW	04				5500	SW	04			

LÉGENDE pour le caractère du temps :

- ○ Ciel clair.
- ◐ Ciel peu nuageux.
- ◍ Ciel nuageux.
- ● Ciel couvert.
- ≡ Brouillard.
- = Brume.
- ∞ Brume sèche.
- • Pluie.
- Bruine.
- * Neige.
- Averse de pluie.
- Averse de neige.
- Averse de grêle.
- TR Traces de pluie (moins de 0 mm. 1).
- Orage.
- Eclairs.
- Tempête de sable.
- Poussières ou sable brassés par le vent.
- Tourbillon de poussières ou sable.
- Grains.
- Vent calme.

ERRATUM . Bulletin du I7 AOUT I956 : TINDOUF Temp. Minimum I6°

MINISTÈRE DES TRAVAUX PUBLICS, DES TRANSPORTS ET DU TOURISME
SECRÉTARIAT GÉNÉRAL A L'AVIATION CIVILE ET COMMERCIALE
DIRECTION DE LA MÉTÉOROLOGIE NATIONALE
SERVICE MÉTÉOROLOGIQUE DU MAROC

ANNÉE 1956 N° 232.

BULLETIN QUOTIDIEN DES RENSEIGNEMENTS DU MAROC

PUBLIÉ SOUS LA RESPONSABILITÉ DU DIRECTEUR DU SERVICE MÉTÉOROLOGIQUE DU MAROC

Situation en altitude à 0300 T.U. le I9 AOUT I956.

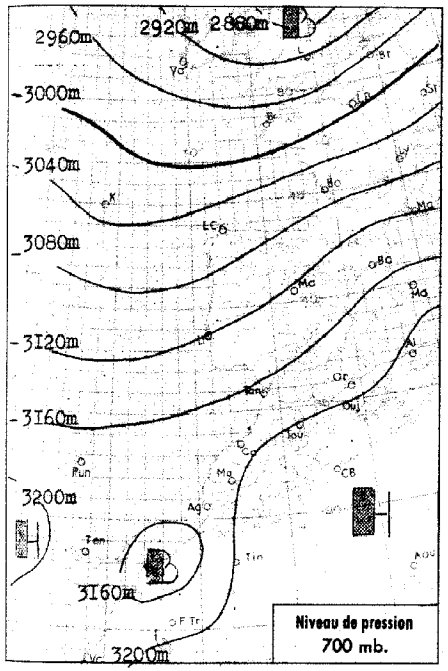

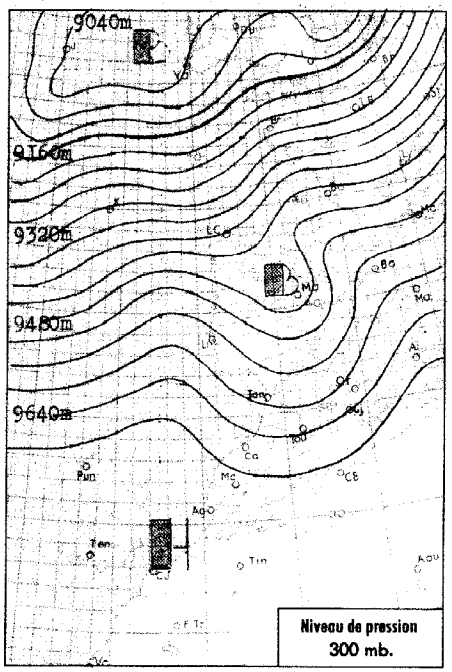

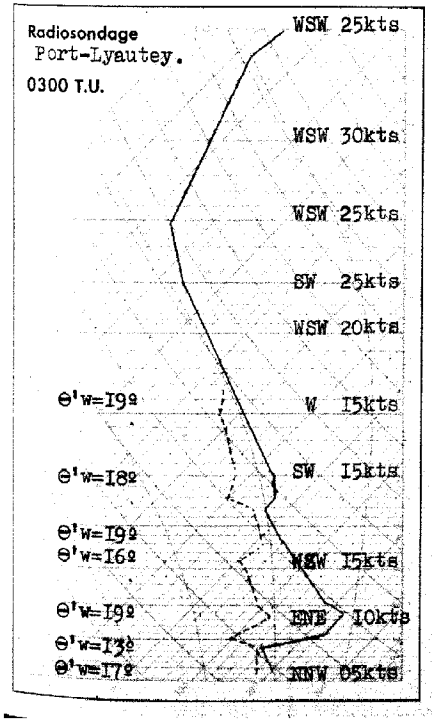

Analyse de la Situation à 0600 T.U.

Affaiblissement sensible des pressions sur le Maroc qui demeure cependant sous l'influence d'un courant maritime relativement frais .

Le ciel est clair ou peu nuageux dans l'intérieur du pays tandis que sur les côtes les formations nuageuses matinales sont abondantes .

Vent variable faible.

température sans grand changement .

-oOo-

LÉGENDE

Front chaud en surface — Front quasi-stationnaire
Front froid en surface — Occlusion
Front intertropical — A. — anticyclone — D. — dépression
Les autres lignes sont les isobares au niveau de la mer, cotées en millibars.

Situation générale à 0600 T.U. le I9 AOUT I956.

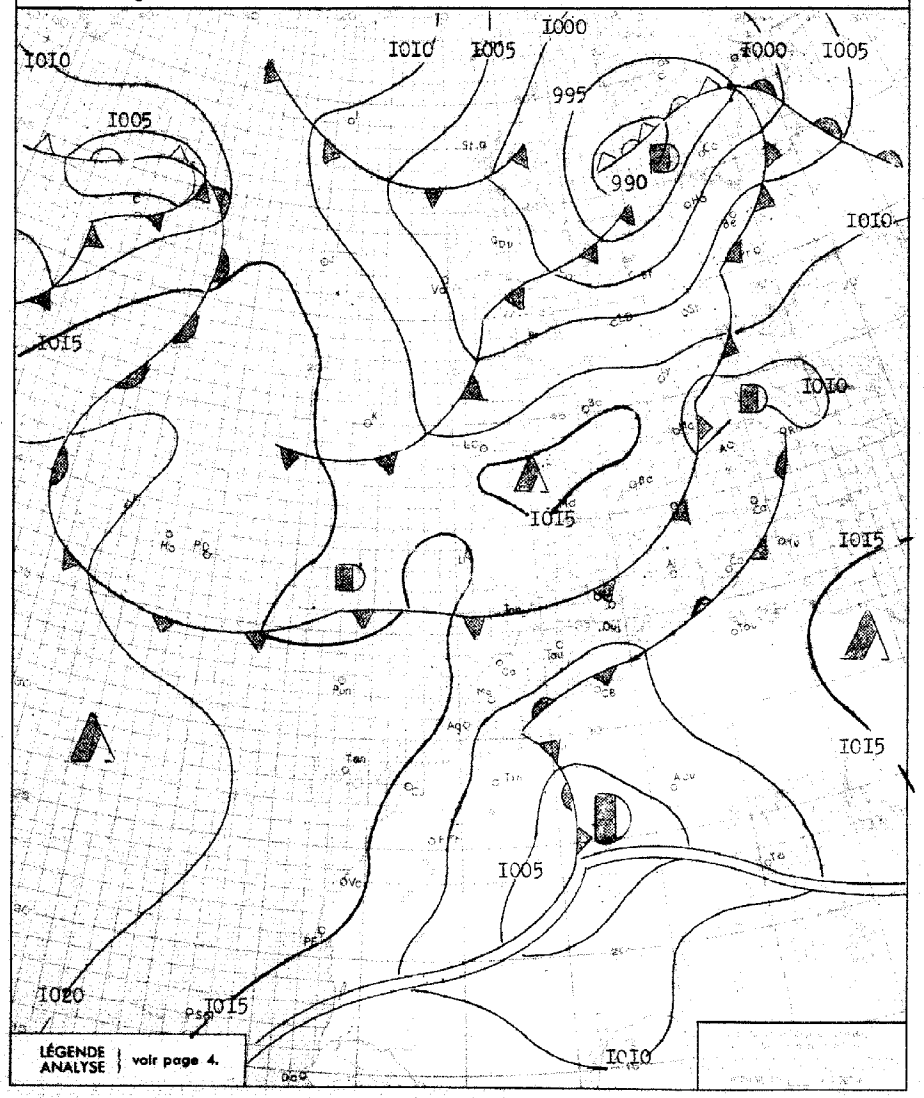

BULLETIN MÉTÉOROLOGIQUE DU MAROC

DU I9 AOUT I956.

STATIONS	ALTITUDE (m) (de la cuvette du baromètre)	OBSERVATIONS DE 1800 TU la veille: Pression barométrique à 0 degré C et au niveau de la mer en millibars et dixièmes de millibars	Température de l'air en degré C	VENT Direction	VENT Vitesse en nœuds	Caractère du temps (voir légende)	Température du point de rosée en degré C	Hauteur de pluie tombée dans les 24 h. (de 6 à 6 h.) en millimètres	Maximum relevé à 18 h. la veille en degré C	Minimum relevé à 6 h. du matin en degrés C	OBSERVATIONS DE 0600 TU ce jour: Pression barométrique à 0 degré C et au niveau de la mer en millibars et dixièmes de millibars	Température de l'air en degré C	VENT Direction	VENT Vitesse en nœuds	Caractère du temps (voir légende)	Température du point de rosée en degré C
Tanger.	86	I0I4.0	24	WNW	I2	○	20		26	I8	I0I2.6	I8	ENE	02	◐	I7
Oujda	460	I008.6	29	NW	06	◐	09		34	I7	I0II.0	I7	C		○	07
Port-Lyautey . . .	6	I0I4.2	24	N	I2	◐	23		26	20	I0I2.8	2I	C		◍	20
Touahar	569	I007.6	3I	WSW	23	○	I3		36	I8	I0II.6	I9	WSW	09	○	I3
Rabat	68	I0I4.4	25	WNW	I4	○	I9		25	I8	I0I3.I	I9	C		◍	I8
Fès	414	I0I0.3	30	WNW	06	◐	I5		32	I7	I0I3.4	I7	C		◍	I3
Meknès	549	I0II.7	27	NW	I0	◐	I8		32	I5	I0I3.7	I6	C		◍	I5
Nouasseur	200	I0I4.5	24	NE	I4	○	20		25	I9	I0I3.2	I9	NE	08	◍	I8
Casablanca	55	I0I4.7	23	N	I0	◍	20		25	2I	I0I2.8	22	ENE	06	◍	I9
Ifrane (1)	1664		23	NNE	I2	◐	I2		29							
Khouribga (1) . . .	776		27	N	I4	○	I6		3I	I4		I5	NNE	I0	○	I4
Safi	25									I9	I0I2.6	2I	ENE	09	◍	I8
Kasba-Tadla . . .	504	I007.7	35	SW	04	◐	I5		36	20	I0II.I	20	S	02	◐	I4
Midelt (1)	1520		28	ESE	08	◐	04		3I							
Mogador	8	I0I3.7	20	NNE	I5	○	I8		2I							
Marrakech	466	I009.4	32	C		◐	I5		32	I8	I0II.0	I9	WSW	06	○	I4
Agadir	19	I0I2.0	2I	SW	04	○	I8	TR	24	I9	I0I0.I	I9	C		◍	I8
Ouarzazate (1) . . .	1133		33	E	04	◐	09		35							
Tindouf	451									I6	I008.9	I6	WNW	08	○	I3
Fort-Trinquet. . .	360	I009.9	3I	NNW	I2	○	II		32	I8	I0II.9	I8	N	I8	◍	I5
Colomb-Bechar (1)	770		34	NW	I0	℞	II	TR	37	27		29	ENE	08	◐	08
Oran.	180	I0II.0	27	WNW	08	◐	I8		34	I8	I0II.4	I8	C		◐	I0
Porto	103	I0I5.I	20	NNW	I0	◐	I6		22	II	I0I4.9	I3	ESE	08	◍	I3
Cap St-Vincent . .	48	I0I5.I	2I	NW	08	◐	2I		23	I6	I0I3.8	I7	N	I6	≡	I7
Lisbonne.	70	I0I5.I	24	WNW	03	◐	I7	TR	25	I5	I0I4.9	I5	N	08	◐	I4
Ponta Delgada . .	36	I0I9.5	22	NNE	I3	∞	20	08	25	I9	I0I8.4	I9	ENE		◐	I6
Angra	31	I0I8.7	23	WSW	07	◍	I6	TR	24	I9	I0I9.2	I0	C		○	I5
Horta	61	I0I8.5	24	WSW	I2	◐	I6		26	I9	I0I8.9	2I	SW	06	◐	I7
Flores	40	I020.2	I8	WNW	06	◐	I7		28	22	I0I9.0	22	WNW	I3	◍	I7
Funchal	110	I0I3.3	23	NW	09	◍	2I		25	I9	I0I6.2	20	W	07	○	I7
Teneriffe	37	I0I6.5	24	NW	04	◍	I7		I8	2I	I0I4.6	23	WNW	08	◍	I6
Cap Juby.	5	I0I5.9	2I	NW	I4	◍	I8		23	I9			NW	I0	◍	I5
Villa Cisneros. . .	6	I0I6.3	23	N	I9	○	I6		xx		I0I5.8	I9	NNE	I4	◍	I7

(1) Pression réduite au niveau de la station.

Prévisions pour la journée du 20 AOUT I956.

Le temps restera relativement frais sur l'ensemble du **Maroc**.

Le ciel sera nuageux à trés nuageux, principalement sur l'extrême Nord du pays . Des orages isolés se développeront l'aprés-midi sur l'Atlas et les plaines voisines.

Vent de Nord a Nord-Ouest faible dans l'intérieur, modéré sur les côtes .

La mer sera peu agitée, la houle de Nord-Ouest faible I à 2m .

-o◍o-

OBSERVATIONS DES PORTS A 0600 TU

STATIONS	ETAT DE LA MER	ETAT DE LA HOULE: Direction	Hauteur en mètres	Période en sec.	Hauteur maximun depuis 06 la veille
Cap Spartel . .	Belle	WNW	I	xx	
Mehedya . . .	Belle	W	I	08	Stat. Im
Rabat					
Casablanca. . .					
Mazagan. . . .	Peu agit.	WNW	I	I0	Stat. Im
Safi					
Mogador. . . .					
Agadir.					
ENREGISTREUR DE HOULE DE CASABLANCA-LIDO A 1100 TU					

SONDAGES AÉROLOGIQUES à 0800 TU

De gauche à droite, sous les noms de chaque station : Altitude en m.; direction d'où vient le vent; vitesse en nœuds.

KASBA-TADLA			FES			TOUAHAR			MARRAKECH			TINDOUF			RABAT		
			500	NW	02										500	NE	I0
I000	ENE	03	I000	ENE	I0	I000	C		I000	ENE	05	I000	W	I4			
I500	ESE	07	I500	SE	08	I500	SSW	I9	I500	ENE	I5	I500	SSW	23			
2000	SSE	I0	2000	SSE	I0	2000	SW	06	2000	NE	I4	2000	S	2I			
2500	SSE	I7	2500	S	I9	2500	SSW	I9	2500	SSE	05	2500	SSW	I9			
3000	SSW	05	3000	SSW	I9	3000	SSW	I9	3000	ESE	02	3000	SSW	27			
4000	SSW	04	4000	SW	23	4000	SW	I8	4000	SSE	I5	4000	WNW	29			
5500	S	05				5500	S	20				5500	S	33			

LÉGENDE pour le caractère du temps :

- ○ Ciel clair.
- ◐ Ciel peu nuageux.
- ◍ Ciel nuageux.
- ◍ Ciel couvert.
- ≡ Brouillard.
- = Brume.
- ∞ Brume sèche.
- • Pluie.
- ⁘ Bruine.
- * Neige.
- ▽ Averse de pluie.
- ▽ Averse de neige.
- ▽ Averse de grêle.
- TR Traces de pluie (moins de 0 mm. 1).
- ℞ Orage.
- < Eclairs.
- Tempête de sable.
- $ Poussières ou sable brassés par le vent.
- Tourbillon de poussières ou sable.
- ∀ Grains.
- C Vent calme.

MINISTÈRE DES TRAVAUX PUBLICS, DES TRANSPORTS ET DU TOURISME
SECRÉTARIAT GÉNÉRAL A L'AVIATION CIVILE ET COMMERCIALE
DIRECTION DE LA MÉTÉOROLOGIE NATIONALE
ANNÉE 1956 — SERVICE MÉTÉOROLOGIQUE DU MAROC — N° 233

BULLETIN QUOTIDIEN DES RENSEIGNEMENTS DU MAROC

PUBLIÉ SOUS LA RESPONSABILITÉ DU DIRECTEUR DU SERVICE MÉTÉOROLOGIQUE DU MAROC

Situation générale à 0600 T.U. le 20 AOUT 1956

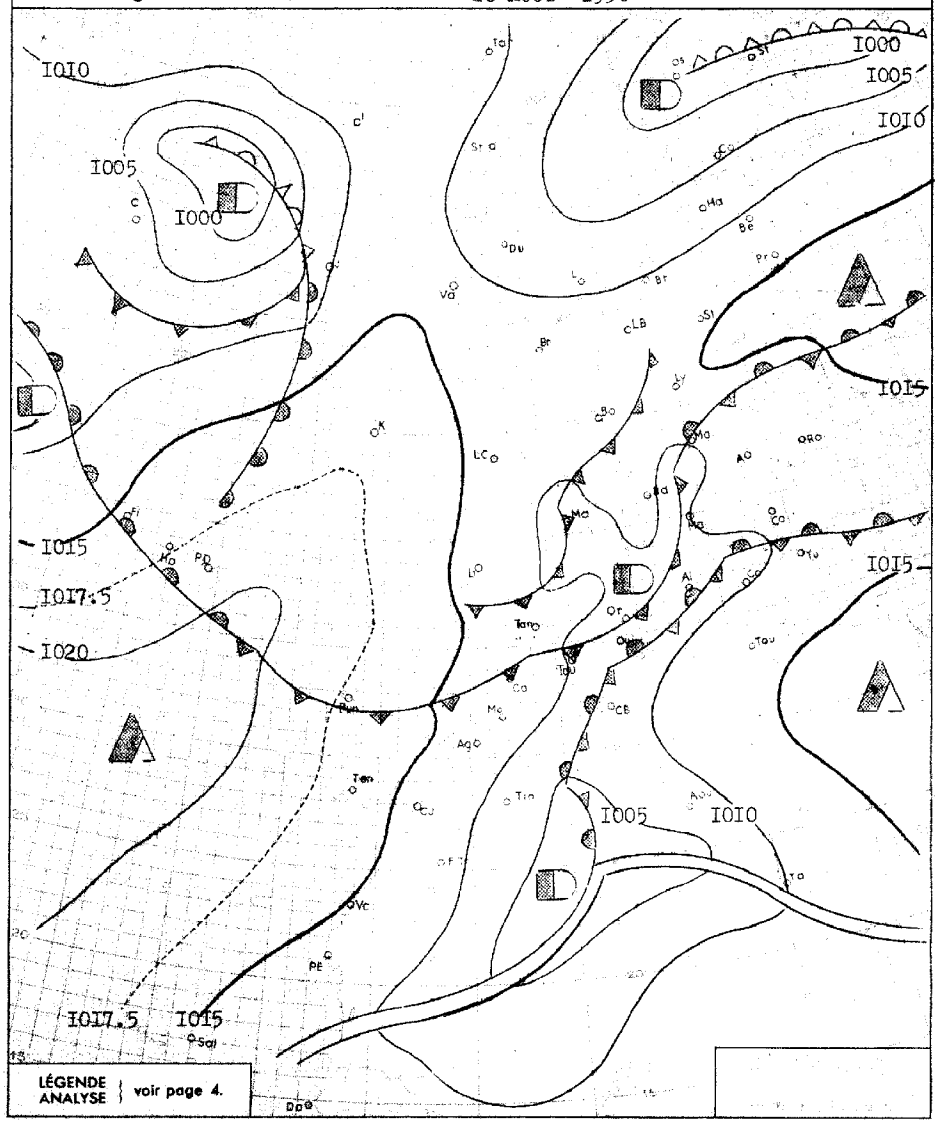

Situation en altitude à 0300 T.U. le 20 AOUT 1956

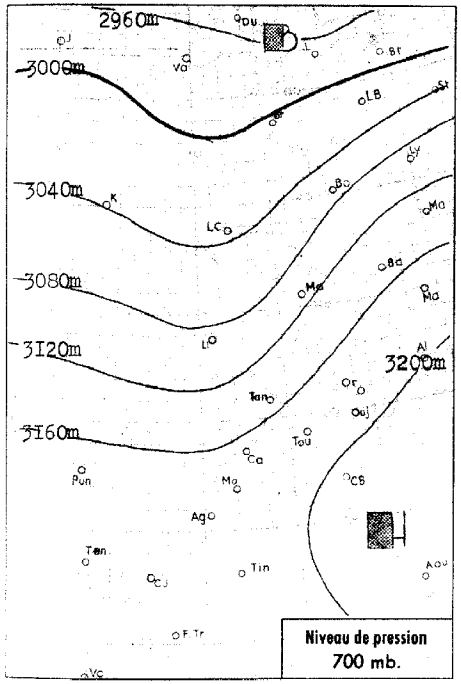

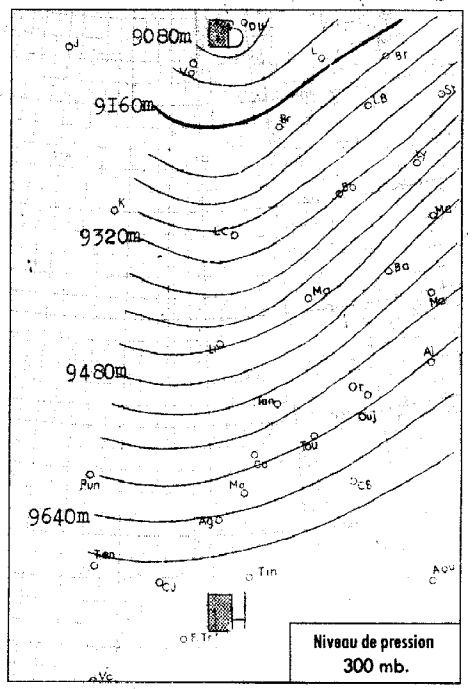

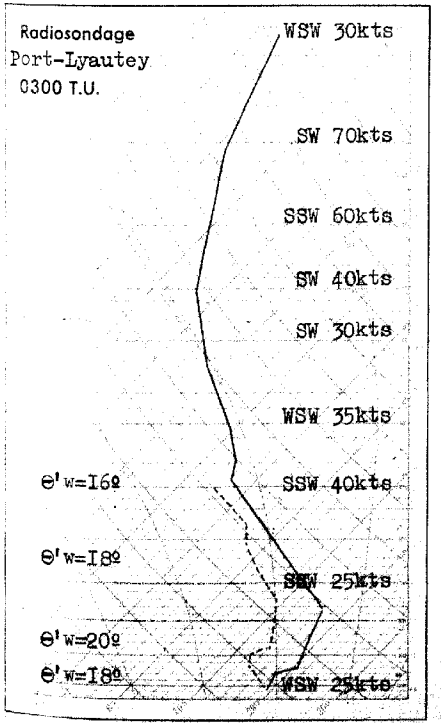

Analyse de la Situation à 0600 T.U.

Peu d'évolution sur le Maroc qui reste soumis a un flux maritime relativement frais.

Le ciel est peu nuageux par formations préorageuses a l'étage moyen. Sur les côtes, on note quelques bancs de nuages matinaux en voie de désagrégation.

Vent variable faible.

Température stationnaire.

LÉGENDE

- Front chaud en surface
- Front quasi-stationnaire
- Front froid en surface
- Occlusion
- Front intertropical
- A. — anticyclone
- D. — dépression

Les autres lignes sont les isobares au niveau de la mer, cotées en millibars.

BULLETIN MÉTÉOROLOGIQUE DU MAROC

DU 20 AOUT 1956

STATIONS	ALTITUDE (m) (fût la cuvette du baromètre)	OBSERVATIONS DE 1800 TU la veille: Pression barométrique à 0 degré C et au niveau de la mer en millibars et dixièmes de millibars	Température de l'air en degré C	VENT Direction	VENT Vitesse en nœuds	Caractère du temps (voir légende)	Température du point de rosée en degré C	Hauteur de pluie tombée dans les 24 h. (de 6 à 6 h.) en millimètres	Maximum relevé à 18 h. la veille en degré C	Minimum relevé à 6 h. du matin en degrés C	OBSERVATIONS DE 0600 TU ce jour: Pression barométrique à 0 degré C et au niveau de la mer en millibars et dixièmes de millibars	Température de l'air en degré C	VENT Direction	VENT Vitesse en nœuds	Caractère du temps (voir légende)	Température du point de rosée en degré C
Tanger	86	1009.5	26	NW	10	○	19		27	18	1011.9	19	SSW	10	○	18
Oujda	460	1005.5	13	NW	04	◍	12		36	19	1008.5	19	C		◍	09
Port-Lyautey	6	1009.9	25	NNW	08	◍	23		27	20	1012.8	20	WSW	04	=	20
Touahar	569	1003.5	34	SW	20	◍	15	TR	37	18	1010.8		SW	15	○	16
Rabat	68	1009.9	23	WNW	14	◍	21		26	19	1013.0	19	SW	04	○	19
Fès	414	1006.0	33	WNW	08	◍	15	TR	34	17	1013.1	17	WSW	04	○	15
Meknès	549	1007.5	28	NW	08	◍	18		31	16	1012.0	16	C		○	15
Nouasseur	200	1011.5	23	NE	16	○	20		27	17	1014.2	17	C		◍	17
Casablanca	55	1011.5	23	N	08	◍	22		25	19	1013.5	19	C		◍	19
Ifrane (1)	1664							TR		12		16	C		○	13
Khouribga (1)	776		26	N	19	○	15		32	15		15	NNE	08	≡	15
Safi	25	1011.9	24	NNE	15	○	18		28	17	1013.9	19	ENE	05	◍	18
Kasba-Tadla	504	1003.1	36	SW	06	◍	15		38	19	1012.5	19	S	02	○	15
Midelt (1)	1520									17		17	C		○	08
Mogador	8									20	1012.0	20	N	08	○	20
Marrakech	466	1005.8	33	NW	20	○	14		34	18	1012.2	18	C		○	16
Agadir	19	1010.4	22	SW	04	○	19	TR	24	20	1011.9	20	S		◍	18
Ouarzazate (1)	1133									20		20	W	06	○	07
Tindouf	451	1004.8	36	C		○	16		37	19	1008.3	19	NW	06	○	17
Fort-Trinquet	360	1008.1	31	N	16	○	14		32	18	1010.9	19	N	16	◍	16
Colomb-Bechar (1)	770		38	S	20	◍	04		40	30		30	ESE	12	○	04
Oran	180	1008.9	27	NNW	08	◍	19		34	22	1009.6	23	C		◍	20
Porto	103	1014.4	19	NW	06	◍	15		22	14	1014.7	16	N	03	=	16
Cap St-Vincent	48	1012.1	20	NW	14	○	19		21	14	1012.9	18	N	08	○	17
Lisbonne	70	1012.8	22	NW	16	◍	12		27							
Ponta Delgada	36									20	1018.8	20	WSW	08	○	18
Angra	31									20	1017.4	20	WSW	03	◍	17
Horta	61							TR		20	1017.5	21	W	02	◍	18
Flores	40									22	1018.5	23	SSW	08	◍	20
Funchal	110									20	1016.3	21	N	09	◍	19
Teneriffe	37	1014.6	27	SSE	10	◍	18				1018.0	20	NW	04	◍	17
Cap Juby	5	1013.9	23	NW	11	○	20				1013.9	21	NW	14	◍	19
Villa Cisneros	6	1014.7	23	N	17	○	19				1014.4	20			◍	19

(1) Pression réduite au niveau de la station.

Prévisions pour la journée du 21 AOUT 1956

Persistance d'un temps nuageux sur l'ensemble du pays. Tendance orageuse marquée l'après-midi sur le relief.

Vent de secteur Nord faible dans l'intérieur, modéré l'après-midi sur les côtes.

Température sans grand changement.

La mer sera belle, la houle faible de Nord-Ouest 1m.

OBSERVATIONS DES PORTS A 0600 TU

STATIONS	ETAT DE LA MER	ETAT DE LA HOULE: Direction	Hauteur en mètres	Période en sec.	Hauteur maximum depuis 06 la veille
Cap Spartel	Belle	WNW	1	XX	Stat. 1m.
Mehedya	Belle	W	1	08	Stat. 1m.
Rabat					
Casablanca	Calme	NW	1		
Mazagan	Peu agit	WNW	1	10	Stat. 1m.
Safi	Belle	NW	0,5	10	Stat. 0,5m.
Mogador	Peu agit	NW	1	05	0,5m à 1800TU
Agadir	Calme	WNW	0,5	10	Stat. 0,5m.
ENREGISTREUR DE HOULE DE CASABLANCA-LIDO A 1100 TU		NW	1	08	

SONDAGES AÉROLOGIQUES à 0800 TU

De gauche à droite, sous les noms de chaque station : Altitude en m. ; direction d'où vient le vent ; vitesse en nœuds.

TANGER			FES			KASBA-TADLA			FORT-TRINQUET			MARRAKECH			MIDELT			RABAT		
500	WSW	10	500	NW	04				500	N	17							500	WNW	08
1000	NW	14	1000	WSW	06	1000	WSW	03	1000	NNW	08	1000	WNW	02						
1500	WNW	08	1500	SSW	08	1500	SSW	03	1500	W	08	1500	WSW	04						
2000	SW	08	2000	SSW	08	2000	ESE	03	2000	SSW	16	2000	ENE	05	2000	SSE	06			
2500	SSW	06	2500	SSW	29	2500	SSW	09	2500	SSW	23	2500	SSW	25	2500	SSW	12			
3000	SSW	12	3000	SSW	27	3000	SSW	12	3000	SSW	23	3000	SSW	27	3000	SSW	14			
4000	SSW	45	4000	SSW	43	3500	SSW	14							4000	SSW	21			

LÉGENDE pour le caractère du temps :

- ○ Ciel clair.
- ◯ Ciel peu nuageux.
- ◍ Ciel nuageux.
- ◍ Ciel couvert.
- ≡ Brouillard.
- = Brume.
- ∞ Brume sèche.
- • Pluie.
- ⁘ Bruine.
- ✱ Neige.
- ▽ Averse de pluie.
- ▽ Averse de neige.
- ▽ Averse de grêle.
- TR Traces de pluie (moins de 0 mm. 1).
- Orage.
- Eclairs.
- Tempête de sable.
- Poussières ou sable brassés par le vent.
- Tourbillon de poussières ou sable.
- Grains.
- Vent calme.

Situation en altitude à 0300 T.U. le 21 AOUT 1956.

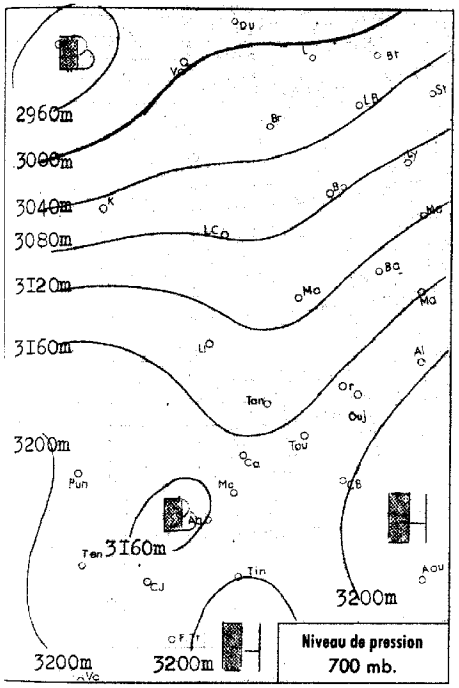

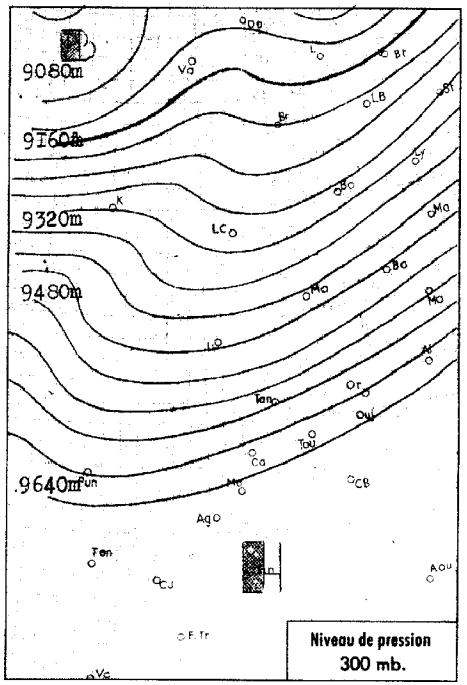

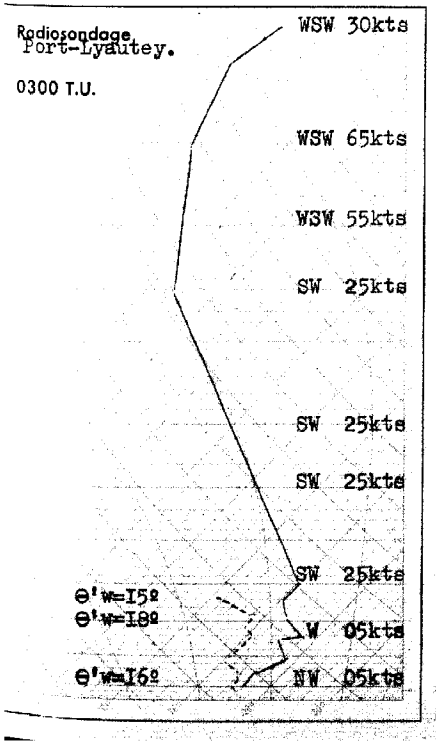

Analyse de la Situation à 0600 T.U.

La hausse des pressions sur la péninsule Ibérique et le Maroc à pour conséquences l'affaiblissement du régime maritime et l'établissement d'un flux continental. A l'exception de formations brumeuses abondantes sur la baie d'Agadir, le ciel est clair sur l'ensemble du pays.

Vent variable faible.

Température en légère baisse.

-oOo-

LÉGENDE

Front chaud en surface — Front quasi-stationnaire
Front froid en surface — Occlusion
Front intertropical — A. — anticyclone — D. — dépression

Les autres lignes sont les isobares au niveau de la mer, cotées en millibars.

MINISTÈRE DES TRAVAUX PUBLICS, DES TRANSPORTS ET DU TOURISME
SECRÉTARIAT GÉNÉRAL A L'AVIATION CIVILE ET COMMERCIALE
DIRECTION DE LA MÉTÉOROLOGIE NATIONALE
SERVICE MÉTÉOROLOGIQUE DU MAROC

ANNÉE 1956 N° 234.

SEP 25 1956

BULLETIN QUOTIDIEN DES RENSEIGNEMENTS DU MAROC

PUBLIÉ SOUS LA RESPONSABILITÉ DU DIRECTEUR DU SERVICE MÉTÉOROLOGIQUE DU MAROC

Situation générale à 0600 T.U. le 21 AOUT 1956.

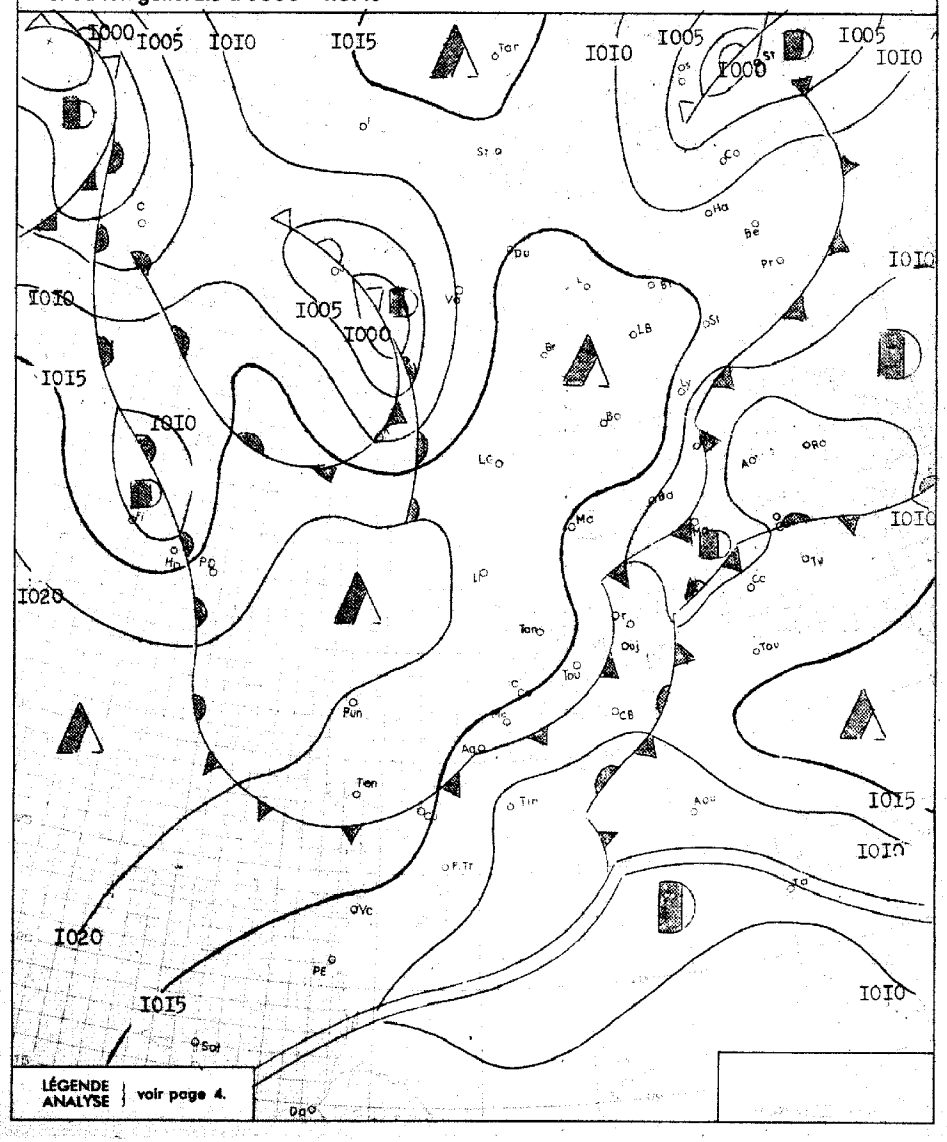

BULLETIN MÉTÉOROLOGIQUE DU MAROC

DU 21 AOUT 1956.

STATIONS	ALTITUDE (m) (de la cuvette du baromètre)	OBSERVATIONS DE 1800 TU la veille: Pression barométrique à 0 degré C et au niveau de la mer en millibars et dixièmes de millibars	Température de l'air en degré C	VENT Direction	VENT Vitesse en nœuds	Caractère du temps (voir légende)	Température du point de rosée en degré C	Hauteur de pluie tombée dans les 24 h. (de 6 à 6 h.) en millimètres	Maximum relevé à 18 h. la veille en degré C	Minimum relevé à 6 h. du matin en degrés C	OBSERVATIONS DE 0600 TU ce jour: Pression barométrique à 0 degré C et au niveau de la mer en millibars et dixièmes de millibars	Température de l'air en degré C	VENT Direction	VENT Vitesse en nœuds	Caractère du temps (voir légende)	Température du point de rosée en degré C
Tanger	86	1014.4	24	W	10	○	18		26	16	1016.1	17	C		○	16
Oujda	460	1008.2	28	NW	10	○	12		33	18	1013.5	18	C		◐	08
Port-Lyautey	6	1014.8	24	NW	10	○	21		26	14	1016.0	14	C		○	16
Touahar	569	1008.9	28	WSW	23	○	17		30	18	1015.2	18	WSW	09	○	13
Rabat	68	1015.5	23	WNW	10	◐	19		26	16	1016.6	16	C		○	16
Fès	414	1011.6	29	WNW	06	○	17		31	15	1017.2	15	C		○	12
Meknès	549	1012.6	26	NW	12	○	17		28	15	1016.6	15	C		○	14
Nouasseur	200	1015.7	23	NNE	10	○	18		26	17	1016.6	17	NE	02	◐	17
Casablanca	55	1015.8	23	N	10	◐	20		24	18	1016.4	18	C		◐	18
Ifrane (1)	1664		21	NNW	08	○	14		24	09		09	C		○	08
Khouribga (1)	776		25	N	16	○	14		29	15		14	NNE	08	≡	15
Safi	25	1014.3	24	NE	18	○	18		29	17	1015.8	18	ENE	07	◐	16
Kasba-Tadla	504	1009.6	32	S	04	○	16		33	19	1014.8	19	C		○	14
Midelt (1)	1520		29	WSW	17	◐	09			15		15	C		○	12
Mogador	8	1014.1	20	NNE	13	○	18		21	17	1014.3	17	NNE	11	○	16
Marrakech	466	1010.0	31	ENE	03	○	13		31	19	1014.0	19	C		○	15
Agadir	19	1010.7	24	SSW	02	○	21		25	15	1012.3	18	C		◐	17
Ouarzazate (1)	1133		35	SSW	16	○	-02		38	18		18	C		○	01
Tindouf	451	1005.1	40	W	02	○	17		40	24	1008.8	25	NNW	04	○	08
Fort-Trinquet	360	1007.3	34	N	02	○	09		35		1010.9	20	NNW	10	○	16
Colomb-Bechar (1)	770		38	SSE	08	◐	07		40	27		31	C		○	03
Oran	180	1009.5	38	C		◐			31	20	1014.2	21	C		○	11
Porto	103	1016.7	18	NNW	17	○	13		20	10	1010.9	04	E	06	○	10
Cap St-Vincent	48									13	1018.9	16	N	12	○	16
Lisbonne	70									15	1018.8	16	N	14	◐	15
Ponta Delgada	36	1018.9	25	SW	10	◐	18	TR	25	20	1018.0	21	SSW	18	○	16
Angra	31	1016.2	25	SW	15	◐	17		27	22	1012.8	23	SSE	25	◐	19
Horta	61	1014.8	25	SW	18	◐	19	TR	27	22	1011.7	22	SSW	19	◐	21
Flores	40	1009.6	24	N	20	○	21	01	26	23	1008.5	23	WNW	02	◐	23
Funchal	110	1017.7	24	NE	09	○	18	01	26	18	1019.1	18	NNE	07	○	14
Teneriffe	37	1014.2	25	NW	05	◐	17			22	1015.7	23	NE	06	◐	19
Cap Juby	5	1014.0	24	N	14	◐	20			20	1015.0	21	NNW	14	◐	11
Villa Cisneros	6	1013.5	24	N	15	○	19				1023.9	20	NNE	21	◐	18

(1) Pression réduite au niveau de la station.

Prévisions pour la journée du 22 AOUT 1956.

Beau temps clair ou peu nuageux sur l'ensemble du Maroc. Brumes matinales éparses sur les côtes.

Vent de Nord à Nord-Est faible dans l'intérieur, modéré l'aprés-midi sur le littoral .

Température en légére hausse.

La mer sera peu agitée, la houle de Nord-Nord-Ouest faible 1 à 1,50m .

-o◐o-

OBSERVATIONS DES PORTS A 0600 TU

STATIONS	ETAT DE LA MER	ETAT DE LA HOULE: Direction	Hauteur en mètres	Période en sec	Hauteur maximun depuis 06 la veille
Cap Spartel	Peu agit.	WNW	1.50		
Mehedya	Belle	W	1	08	Stat. 1m
Rabat					
Casablanca	Belle	NW	0.50		
Mazagan	Peu agit.	WNW	1	10	Stat. 1m
Safi	Belle	NW	0.50	08	Stat. 0.50m
Mogador					
Agadir	Peu agit.	NW	1	04	Stat. 1m
ENREGISTREUR DE HOULE DE CASABLANCA-LIDO A 1100 TU		NW	0.50	08	

SONDAGES AÉROLOGIQUES à 0800 TU

De gauche à droite, sous les noms de chaque station : Altitude en m. ; direction d'où vient le vent ; vitesse en nœuds.

TANGER			TINDOUF			FES			MOGADOR			MARRAKECH			FORT-TRINQUET			KASBA-TADLA		
						500	ENE	04	500	NE	26				500	N	17			
1000	NNW	14	1000	NNW	17	1000	ENE	08	1000	NE	23	1000	NE	05	1000	WSW	02	1000	SE	02
1500	WNW	14	1500	NW	14	1500	E	06	1500	ENE	08	1500	ENE	12	1500	SW	06	1500	NE	04
2000	WSW	16	2000	WSW	16	2000	SSE	08	2000	S	11	2000	WSW	11	2000	SSE	12	2000	SSW	05
2500	WSW	14	2500	WSW	16	2500	SSW	16	2500	SSW	16	2500	SW	26	2500	SSE	19	2500	SW	14
3000	WSW	14	3000	WSW	10	3000	SW	21	3000	SSW	29	3000	WSW	36	3000	SSW	19	3000	WSW	15
4000	WSW	19	4000	WSW	10	4000	WSW	29	4000	SSW	40	4000	WSW	39						
5500	WSW	16	5500	SW	08	5500	WSW	23	5000	SW	39									

LÉGENDE pour le caractère du temps :

- ○ Ciel clair.
- ◐ Ciel peu nuageux.
- ◐ Ciel nuageux.
- ◐ Ciel couvert.
- ≡ Brouillard.
- = Brume.
- ∞ Brume sèche.
- • Pluie.
- Bruine.
- * Neige.
- Averse de pluie.
- Averse de neige.
- Averse de grêle.
- TR Traces de pluie (moins de 0 mm. 1).
- Orage.
- Eclairs.
- Tempête de sable.
- Poussières ou sable brassés par le vent.
- Tourbillon de poussières ou sable.
- Grains.
- C Vent calme.

ERRATUM Bulletin du 20 AOUT 1956 : Lire OUJDA Temp. de l'air à 1800 TU 31° C .

MINISTÈRE DES TRAVAUX PUBLICS, DES TRANSPORTS ET DU TOURISME
SECRÉTARIAT GÉNÉRAL A L'AVIATION CIVILE ET COMMERCIALE
DIRECTION DE LA MÉTÉOROLOGIE NATIONALE
SERVICE MÉTÉOROLOGIQUE DU MAROC

ANNÉE 1956 N° 235

BULLETIN QUOTIDIEN DES RENSEIGNEMENTS DU MAROC

PUBLIÉ SOUS LA RESPONSABILITÉ DU DIRECTEUR DU SERVICE MÉTÉOROLOGIQUE DU MAROC

Situation générale à 0600 T.U. le 22 AOUT 1956.

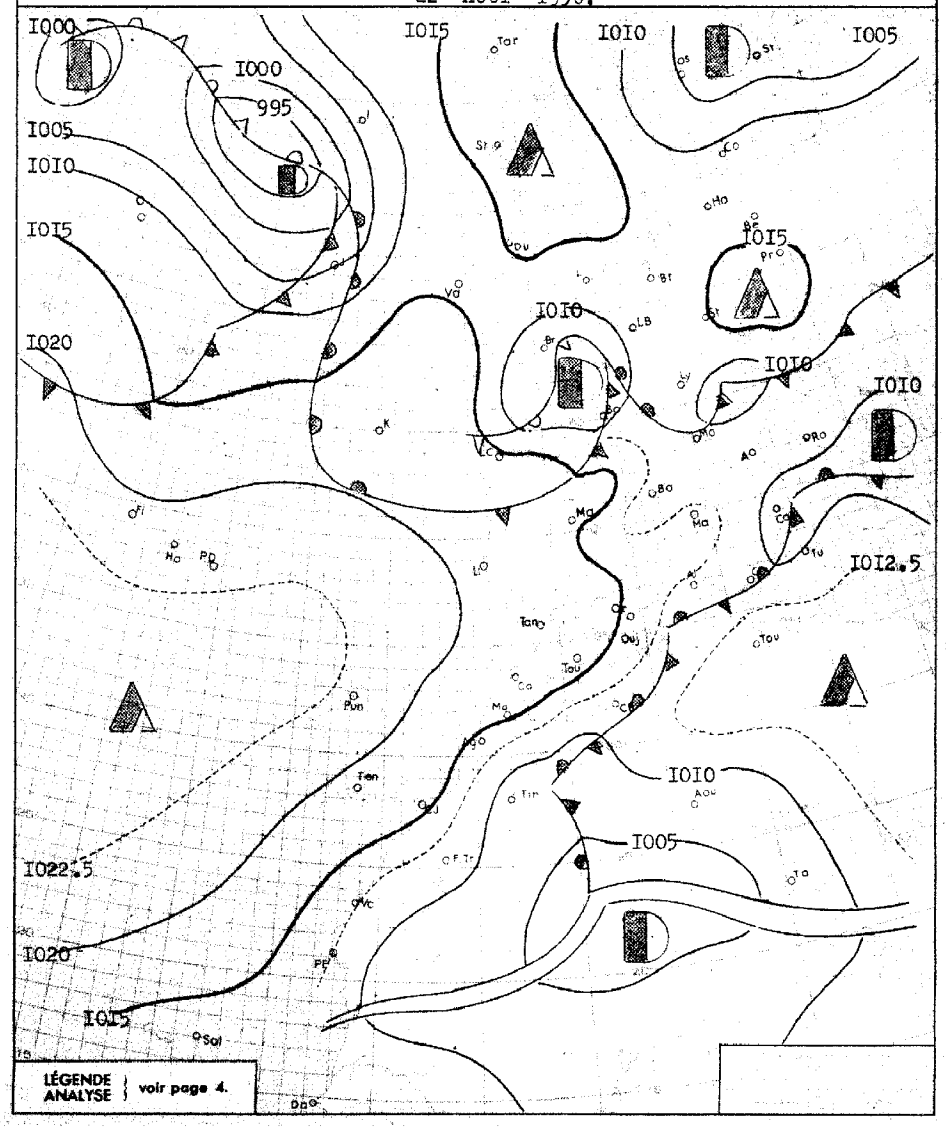

Situation en altitude à 0300 T.U. le 22 AOUT 1956.

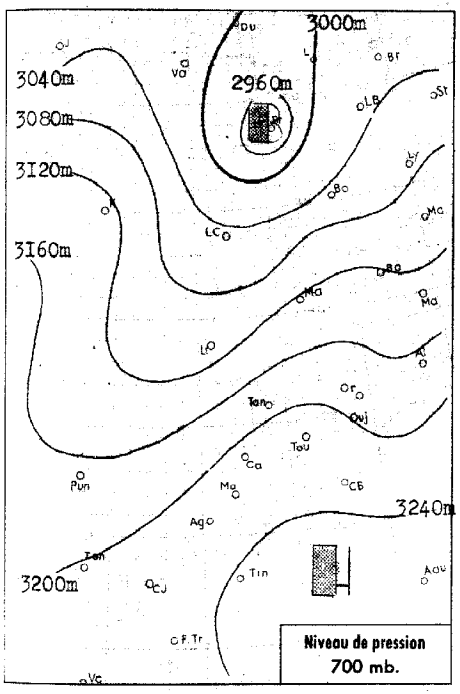

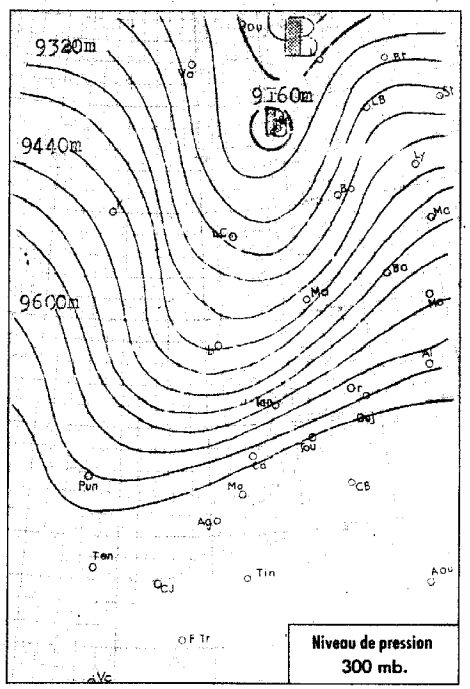

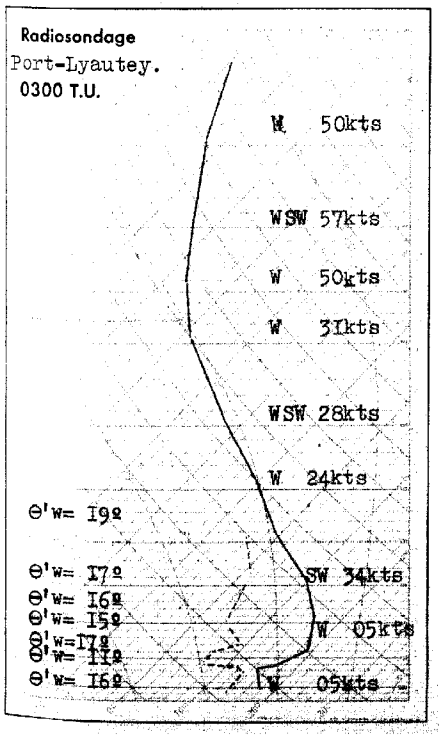

Analyse de la Situation à 0600 T.U.

Le Maroc reste soumis à un flux de Nord à Nord-Est subsident dans les basses couches, dirigé par la dorsale Sud Açores - Centre Espagne.

Le ciel, très nuageux sur la baie d'Agadir, est clair sur le reste du pays.

Vent variable faible.

Température stationnaire.

LÉGENDE

- Front chaud en surface
- Front quasi-stationnaire
- Front froid en surface
- Occlusion
- Front intertropical
- A. — anticyclone
- D. — dépression

Les autres lignes sont les isobares au niveau de la mer, cotées en millibars.

BULLETIN MÉTÉOROLOGIQUE DU MAROC

DU 22 AOUT 1956.

STATIONS	ALTITUDE (m) (de la cuvette du baromètre)	OBSERVATIONS DE 1800 TU la veille: Pression barométrique à 0 degré C et au niveau de la mer en millibars et dixièmes de millibars	Température de l'air en degré C	VENT: Direction	VENT: Vitesse en nœuds	Caractère du temps (voir légende)	Température du point de rosée en degré C	Hauteur de pluie tombée dans les 24 h. (de 6 à 6 h.) en millimètres	Maximum relevé à 18 h. la veille en degré C	Minimum relevé à 6 h. du matin en degrés C	OBSERVATIONS DE 0600 TU ce jour: Pression barométrique à 0 degré C et au niveau de la mer en millibars et dixièmes de millibars	Température de l'air en degré C	VENT: Direction	VENT: Vitesse en nœuds	Caractère du temps (voir légende)	Température du point de rosée en degré C
Tanger	86	1015.9	18	WNW	12	○			26	15	1017.7	16	SSW	12	○	14
Oujda	460	1011.3	27	NNW	08	◐	12		35	17	1014.4	17	C		◐	07
Port-Lyautey	6	1015.5	25	NNW	10	○	21		26	15	1017.7	15	C		○	15
Touahar	569	1009.3	32	SW	18	○	14		34	18	1016.4	18	SW	12	◐	09
Rabat	68	1016.0	23	SW	14	○	18		26	15	1018.4	15	SSE	04	○	15
Fès	414	1012.2	32	WNW	10	◐	13		33	15	1018.6	15	C		◐	10
Meknès	549	1012.9	28	NW	10	◐	17		29	15	1018.3	16	C		◐	10
Nouasseur	200	1016.0	24	NE	12	○				16	1018.9	16	C		◐	16
Casablanca	55	1016.4	23	N	10	○	21		25	17	1018.0	17	SSW	04	◐	16
Ifrane (1)	1664		23	NNE	12	◐	14		28	15		19	C		◐	09
Khouribga (1)	776		28	N	16	○	13		33	14		15	NE	06	○	11
Safi	25	1015.1	26	NE	18	○	17		29	16	1018.2	17	ENE	06	◐	15
Kasba-Tadla	504	1009.2	36	SSW	08	◐	12		38	19	1013.8	19	C		○	14
Midelt (1)	1520		30	WNW	16	◐	-03		33	18		18	C		◐	04
Mogador	8	1014.7	20	NNE	18	○	18		21	17	1016.6	17	NNE	13	○	17
Marrakech	466	1010.2	35	N	02	◐	14		35	18	1016.5	18	WSW	04	○	14
Agadir	19	1012.4	22	SE	04	◐	18		22	15	1014.4	17	SSW	02	,	17
Ouarzazate (1)	1133		36	SW	12	◐	-03		39	20		21	C		◐	04
Tindouf	451	1005.5	42	NNW	04	◐	09		43	27	1009 2	27	N	04	◐	06
Fort-Trinquet	360	1007.9	39	NNW	04	◐	13		40	23	1011.8	23	N	12	◐	15
Colomb-Bechar (1)	770		39	S	04	◐	08		40	26		27	ENE	04	◐	02
Oran	180	1012.7	26	NW	10	◐	19		32	19	1015.3	20	WNW	02	◐	15
Porto	103	1019.2	28	C		◐	16			13	1023.4	16	SSW	08	◐	08
Cap St-Vincent	48	1016.8	19	NNW	15	○	16			16	1018.1	16	N	12	○	15
Lisbonne	70	1018.2	21	NNW	26	◐	11		25	17	1019.7	18	N	08	◐	17
Ponta Delgada	36									20	1020.7	21	SSW	08	◐	18
Angra	31							01		22	1020.9	23	SSE	08	◐	21
Horta	61							TR		22	1020.1	23	SSE	10	◐	22
Flores	40							01		22	1019.7	22	NNE	10	◐	21
Funchal	110	1019.9	25	NE	08	◐	18		25							
Teneriffe	37	1015.7	27	NNE	10	◐	14			15	1017.2	19	NNW	08	◐	15
Cap Juby	5	1015.7	23	N	17	◐	20			20	1015.8	20	N	14	◐	20
Villa Cisneros	6	1013,5	25	NNE	25	○	18				1014.1	19	NNE	25	◐	18

(1) Pression réduite au niveau de la station.

SONDAGES AÉROLOGIQUES à 0800 TU

De gauche à droite, sous les noms de chaque station : Altitude en m.; direction d'où vient le vent; vitesse en nœuds.

FORT-TRINQUET			FES			TANGER			MOGADOR			RABAT			MARRAKECH			KASBA-TADLA		
500	N	19	500	SE	02	500	NNW	10	500	NE	31	500	NNE	08						
1000	NNE	21	1000	S	02	1000	WNW	14	1000	NE	24	1000			1000	NNE	10	1000	SE	02
1500	N	08	1500	NNE	02	1500	NW	08	1500	N	13	1500	NW	08	1500	SSW	03	1500	N	02
2000	E	06	2000	W	16	2000	WNW	12	2000	S	06	2000	NW	04	2000	SSW	08	2000	SSW	06
2500	SSW	05	2500	WSW	16	2500	NW	09	2500	WSW	20	2500	WSW	16	2500	WSW	14	2500	WSW	08
3000	SE	10	3000	SW	20	3000	WNW	12	3000	WSW	22	3000	SW	23	3000	WSW	11	3000	WSW	12
4000	ESE	19	4000	WSW	31	4000	WNW	19	4000	WSW	21	4000	WSW	39	4000	WSW	20			
5500	ESE	02													5500	WSW	17			

Prévisions pour la journée du 23 AOUT 1956.

Beau temps sur l'ensemble du pays. A l'exception de formations brumeuses éparses en fin de nuit sur le littoral, le ciel restera clair ou peu nuageux.

Vent de Nord à Nord-Est faible dans l'intérieur, modéré l'aprés-midi sur les côtes.

Température en hausse.

La mer sera peu agitée, la houle de Nord-Ouest faible 1 à 2m.

≡V≡

OBSERVATIONS DES PORTS A 0600 TU

STATIONS	ETAT DE LA MER	ETAT DE LA HOULE: Direction	Hauteur en mètres	Période en sec.	Hauteur maximum depuis 06 la veille
Cap Spartel	Agitée	WNW	2		
Mehedya	Belle	W	1	08	Stat. 1m.
Rabat					
Casablanca	Peu agit	NW	1		
Mazagan	Peu agit	WNW	1	10	Stat. 1m.
Safi	Belle	NW	0.50	16	1m à 1800 TU
Mogador	Peu agit	NW	1,50	04	1m à 1800 TU
Agadir	Calme	WNW	0.50	08	Stat. 0.50m.
ENREGISTREUR DE HOULE DE CASABLANCA-LIDO A 1100 TU		NW	0.50	08	

LÉGENDE pour le caractère du temps :

- ○ Ciel clair.
- ◐ Ciel peu nuageux.
- ◍ Ciel nuageux.
- ◉ Ciel couvert.
- ≡ Brouillard.
- = Brume.
- ∞ Brume sèche.
- • Pluie.
- Bruine.
- * Neige.
- Averse de pluie.
- Averse de neige.
- Averse de grêle.
- TR Traces de pluie (moins de 0 mm. 1).
- Orage.
- Eclairs.
- Tempête de sable.
- Poussières ou sable brassés par le vent.
- Tourbillon de poussières ou sable.
- Grains.
- Vent calme.

ERRATUM - Bulletin du 21 AOUT 1956.

Lire Khouribga: Temp. à 0600 TU: 15°.

MINISTÈRE DES TRAVAUX PUBLICS, DES TRANSPORTS ET DU TOURISME
SECRÉTARIAT GÉNÉRAL A L'AVIATION CIVILE ET COMMERCIALE
DIRECTION DE LA MÉTÉOROLOGIE NATIONALE
SERVICE MÉTÉOROLOGIQUE DU MAROC

ANNÉE 1956 N° 236

BULLETIN QUOTIDIEN DES RENSEIGNEMENTS DU MAROC

PUBLIÉ SOUS LA RESPONSABILITÉ DU DIRECTEUR DU SERVICE MÉTÉOROLOGIQUE DU MAROC

Situation en altitude à 0300 T.U. le 23 AOUT 1956

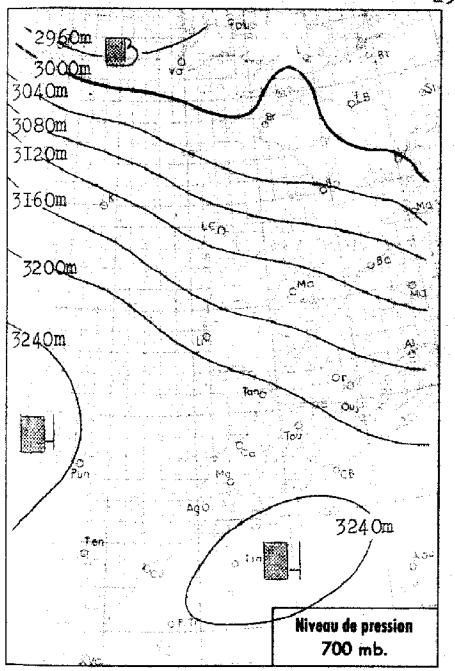

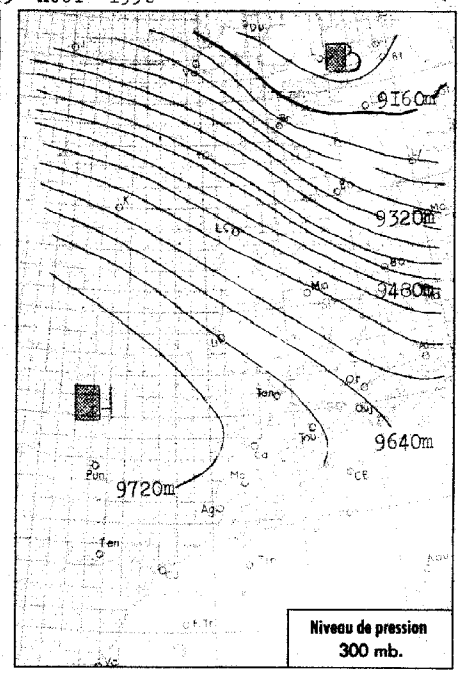

Situation générale à 0600 T.U. le 23 AOUT 1956

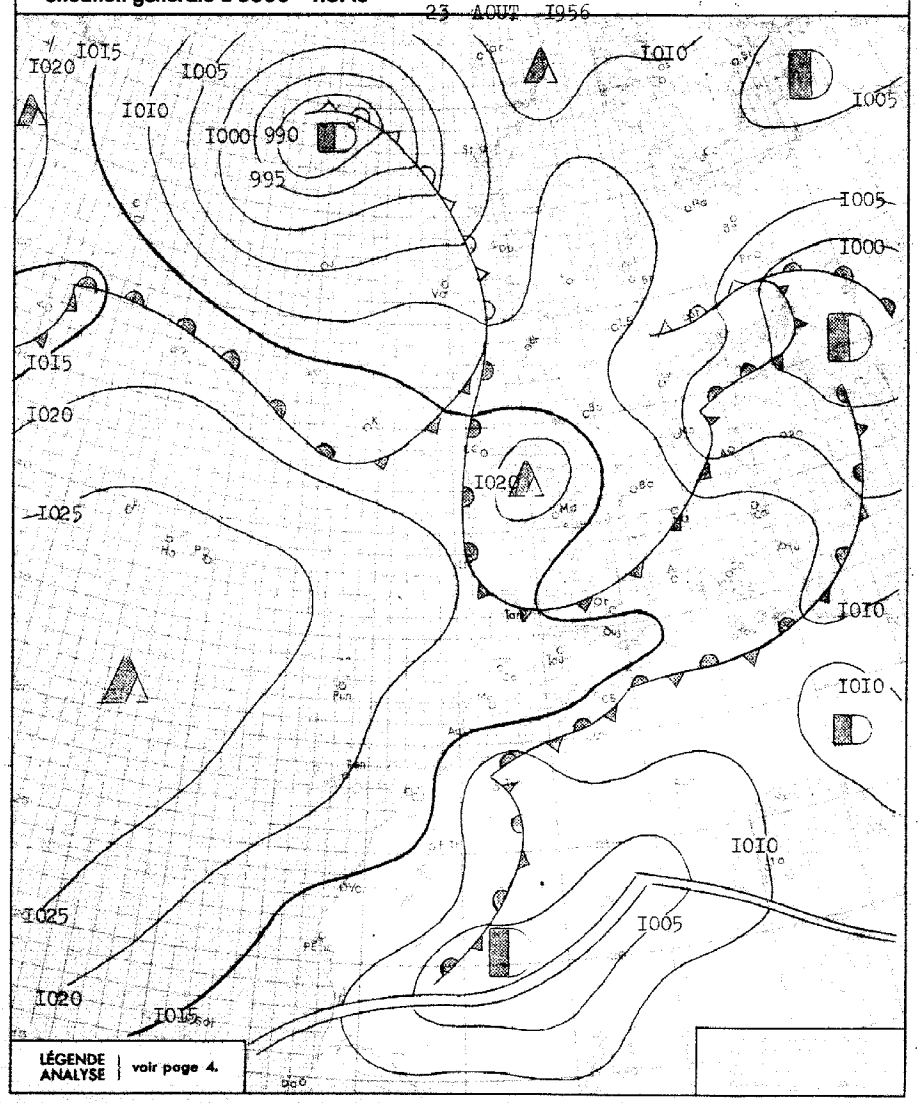

Radiosondage
Port-Lyautey
0300 T.U.

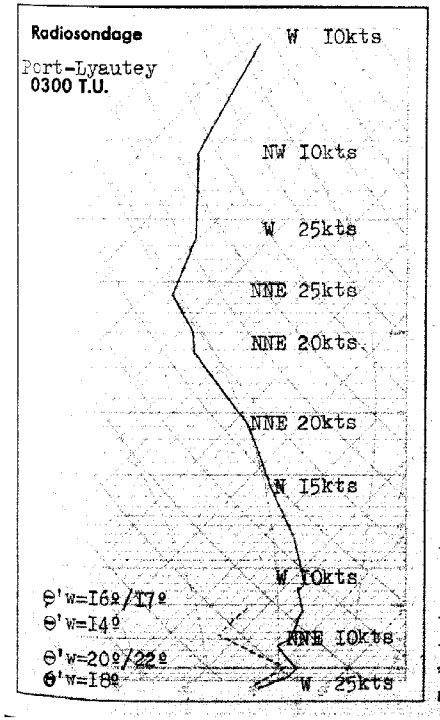

Analyse de la Situation à 0600 T.U.

Peu de changement sur le Maroc qui reste soumis a un régime anticyclonique de Nord.

Le ciel, clair dans l'intérieur du pays, est très nuageux sur les côtes, par Stratus bas matinaux.

Vent variable faible.

Température stationnaire.

LÉGENDE

- Front chaud en surface
- Front quasi-stationnaire
- Front froid en surface
- Occlusion
- Front intertropical
- A. — anticyclone
- D. — dépression

Les autres lignes sont les isobares au niveau de la mer, cotées en millibars.

BULLETIN MÉTÉOROLOGIQUE DU MAROC

DU 23 AOUT 1956

STATIONS	ALTITUDE (m) (de la cuvette du baromètre)	OBSERVATIONS DE 1800 TU la veille: Pression barométrique à 0 degré C et au niveau de la mer en millibars et dixièmes de millibars	Température de l'air en degré C	VENT: Direction	VENT: Vitesse en nœuds	Caractère du temps (voir légende)	Température du point de rosée en degré C	Hauteur de pluie tombée dans les 24 h. (de 6 à 6 h.) en millimètres	Maximum relevé à 18 h. la veille en degré C	Minimum relevé à 6 h. du matin en degrés C	OBSERVATIONS DE 0600 TU ce jour: Pression barométrique à 0 degré C et au niveau de la mer en millibars et dixièmes de millibars	Température de l'air en degré C	VENT: Direction	VENT: Vitesse en nœuds	Caractère du temps (voir légende)	Température du point de rosée en degré C
Tanger	86	1017.5	24	WNW	08	◐	18		25	19	1017.8	19	SSW	10	○	17
Oujda	460	1011.5	29	NW	06	○	08		32	15	1015.1	16	C		○	02
Port-Lyautey	6	1017.6	24	NNW	10	◐	21		26	17	1018.0	17	C		◍	17
Touahar	569	1011.7	31	SW	22	○	04		34	16	1017.2	16	WSW	11	○	10
Rabat	68	1018.2	22	NW	14	◐	19		25	14	1018.8	16	S	02	◍	16
Fès	414	1014.1	31	WNW	06	○	07		33	11	1019.8	11	C		○	07
Meknès	549	1015.3	28	NW	08	○	13		29	13	1019.6	15	SW	04	○	13
Nouasseur	200	1018.2	24	NNE	14	○	18		29	15	1018.9	15	C		○	14
Casablanca	55	1018.4	23	N	10	○	18		25	18	1018.3	20	C		◍	19
Ifrane (1)	1664		22	NNW	10	○	08		27	07		10	C		○	04
Khouribga (1)	776		28	N	16	○	09		32	15		16	NNE	10	○	02
Safi	25	1016.7	23	NE	19	○	17		31	17	1017.8	17	ENE	11	◍	16
Kasba-Tadla	501	1011.2	35	N	08	○	03		37	18	1017.0	18	C		○	08
Midelt (1)	1520		29	WNW	17	○	03		26	14		16	C		○	15
Mogador	8	1015.9	19	NNE	21	○	18		21	17	1016.1	17	NNE	15	○	16
Marrakech	466	1011.9	34	N	02	◐	09		35	18	1016.2	18	NE	03	○	11
Agadir	19	1013.1	23	S	02	○	17		23	18	1013.7	19	C		◍	17
Ouarzazate (1)	1133		37	ENE	10	◐	01		39	20		20	C		○	02
Tindouf	451	1005.1	42	C		◍	01		44	26	1009.3	26	WSW	04	◍	08
Fort-Trinquet	360	1007.7	41	NNE	16	○	11		43	23	1010.2	23	NNE	14	○	16
Colomb-Bechar (1)	770		38	SSW	06	◐	09		39	24		25	NNW	06	○	06
Oran	180	1013.1	31	SW	10	◐	05		35	20	1014.9	20	SW	02	◐	07
Porto	103							01		15	1019.2	17	S	03	,	17
Cap St-Vincent	48	1019.2	20	NNE	23	○	18		20	15	1019.2	17	N	14	≡	17
Lisbonne	70	1020.7	22	NNW	28	◐	18		25	20	1020.3	20	NW	14	◍	18
Ponta Delgada	36	1025.7	26	SSW	12	◍	20		26	21	1027.2	22	WSW	05	◍	20
Angra	31	1024.6	27	SW	24	◍	20	TR	28	23	1026.3	23	C		◍	21
Horta	61	1024.5	25	WNW	07	◍	22		28	22	1026.3	22	SW	07	∞	22
Flores	40	1023.7	25	ENE	06	⚲	23	02	25	23	1025.3	23	C		◐	23
Funchal	110	1022.2	25	N	10	○	18		25	18	1022.2	19	N	11	○	15
Teneriffe	37	1017.4	27	ENE	10	○	14			19	1017.5	21	NE	04	○	16
Cap Juby	5	1016.9	22	N	12	∞	19			15	1015.9	20	NNW	16	◐	18
Villa Cisneros	6	1013.9	23	NNE	29	∞	19				1013.4	30	NNE	29	◍	19

(1) Pression réduite au niveau de la station.

Prévisions pour la journée du 24 AOUT 1956

Après dissipation des brumes nocturnes et matinales des régions côtières, le ciel sera clair sur l'ensemble du pays.

Vent de secteur Nord, faible en général, modéré l'après-midi sur le littoral.

Température en légère hausse.

La mer sera peu agitée, la houle de Nord-Ouest faible 1m à 2m.

OBSERVATIONS DES PORTS A 0600 TU

STATIONS	ETAT DE LA MER	ETAT DE LA HOULE: Direction	Hauteur en mètres	Période en sec.	Hauteur maximun depuis 06 la veille
Cap Spartel		NNW	2,5	XX	1,5m à 1800TU
Mehedya	Belle	W	1	08	Stat. 1m.
Rabat					
Casablanca	Peu agit	NW	1		0,5m à 1800TU
Mazagan	Peu agit	WNW	1	10	Stat. 1m.
Safi	Belle	NW	1	08	Stat. 1m.
Mogador	Peu agit	NW	1	05	1,5 à 1800TU
Agadir	Belle	WNW	0,5	08	Stat. 0,5m.
ENREGISTREUR DE HOULE DE CASABLANCA-LIDO A 1100 TU		NW	1	12	

SONDAGES AÉROLOGIQUES à 0800 TU

De gauche à droite, sous les noms de chaque station : Altitude en m. ; direction d'où vient le vent ; vitesse en nœuds.

TINDOUF			TANGER			MARRAKECH			OUARZAZATE			FES			MIDELT			MOGADOR		
			500	NW	10							500	NW	02				500	NE	39
1000	NE	11	1000	NW	14	1000	ENE	06				1000	SW	04				1000	NE	28
1500	ESE	21	1500	N	14	1500	ENE	06	1500	NE	09	1500	WNW	06				1500	NNE	27
2000	NE	16	2000	NNW	16	2000	ENE	11	2000	ENE	12	2000	NW	06	2000	C		2000	NE	18
2500	NNW	29	2500	NNW	16	2500	ENE	14	2500	ESE	08	2500	WNW	10	2500	C				
3000	NW	10	3000	NNW	16	3000	SE	06	3000	SSW	08	3000	WNW	17	3000	SSW	08			
4000	NNW	12	4000	NW	16	4000	SSW	18	4000	SSW	16	4000	WSW	27	4000	WSW	17			
5500	NW	04	5500	NW	08	5500	ENE	11	5500	SSW	05				5500	N	06			
7000	NNW	04				7000	ENE	21	7000	ENE	11									

LÉGENDE pour le caractère du temps :

- ○ Ciel clair.
- ◐ Ciel peu nuageux.
- ◍ Ciel nuageux.
- ◍ Ciel couvert.
- ≡ Brouillard.
- = Brume.
- ∞ Brume sèche.
- • Pluie.
- , Bruine.
- * Neige.
- ⚲ Averse de pluie.
- ⚲ Averse de neige.
- ⚲ Averse de grêle.
- TR Traces de pluie (moins de 0 mm. 1).
- Orage.
- Eclairs.
- Tempête de sable.
- Poussières ou sable brassés par le vent.
- Tourbillon de poussières ou sable.
- Grains.
- C Vent calme.

MINISTÈRE DES TRAVAUX PUBLICS, DES TRANSPORTS ET DU TOURISME
SECRÉTARIAT GÉNÉRAL A L'AVIATION CIVILE ET COMMERCIALE
DIRECTION DE LA MÉTÉOROLOGIE NATIONALE
SERVICE MÉTÉOROLOGIQUE DU MAROC

ANNÉE 1956 N° 237.

BULLETIN QUOTIDIEN DES RENSEIGNEMENTS DU MAROC

PUBLIÉ SOUS LA RESPONSABILITÉ DU DIRECTEUR DU SERVICE MÉTÉOROLOGIQUE DU MAROC

Situation en altitude à 0300 T.U. le 24 AOUT 1956.

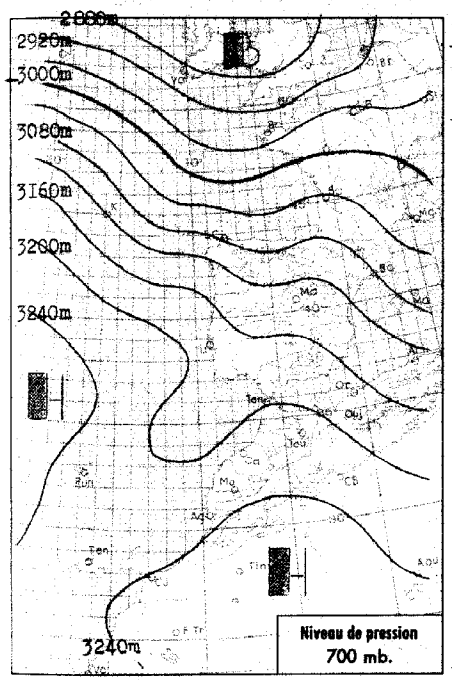

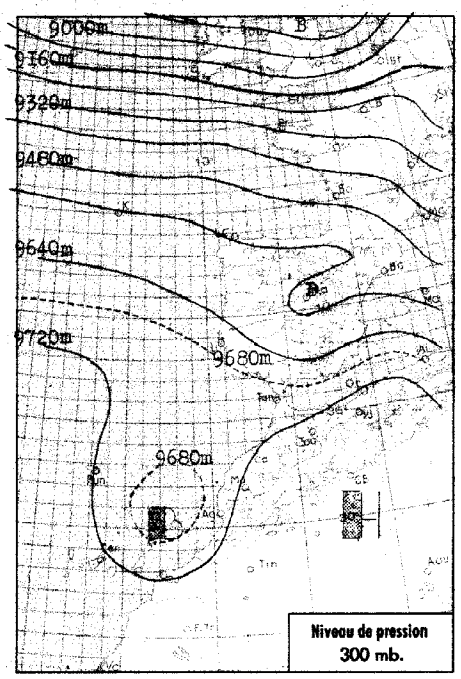

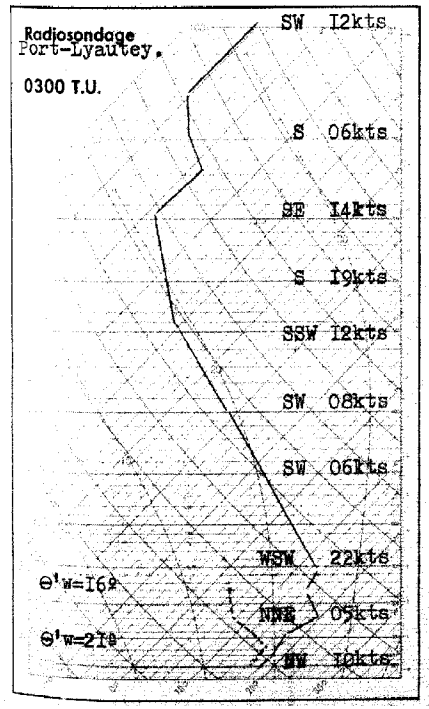

Analyse de la Situation à 0600 T.U.

Malgré une baisse sensible des pressions, le temps n'a subi aucune évolution sur le Maroc .

Les formations nuageuses matinales sont abondantes sur les régions littorales, tandis que le ciel reste clair sur le reste du pays .

Vent variable faible.

Température en légère hausse .

-oOo-

LÉGENDE

Front chaud en surface — Front quasi-stationnaire
Front froid en surface — Occlusion
Front intertropical — A. — anticyclone — D. — dépression

Les autres lignes sont les isobares au niveau de la mer, cotées en millibars.

Situation générale à 0600 T.U. le 24 AOUT 1956.

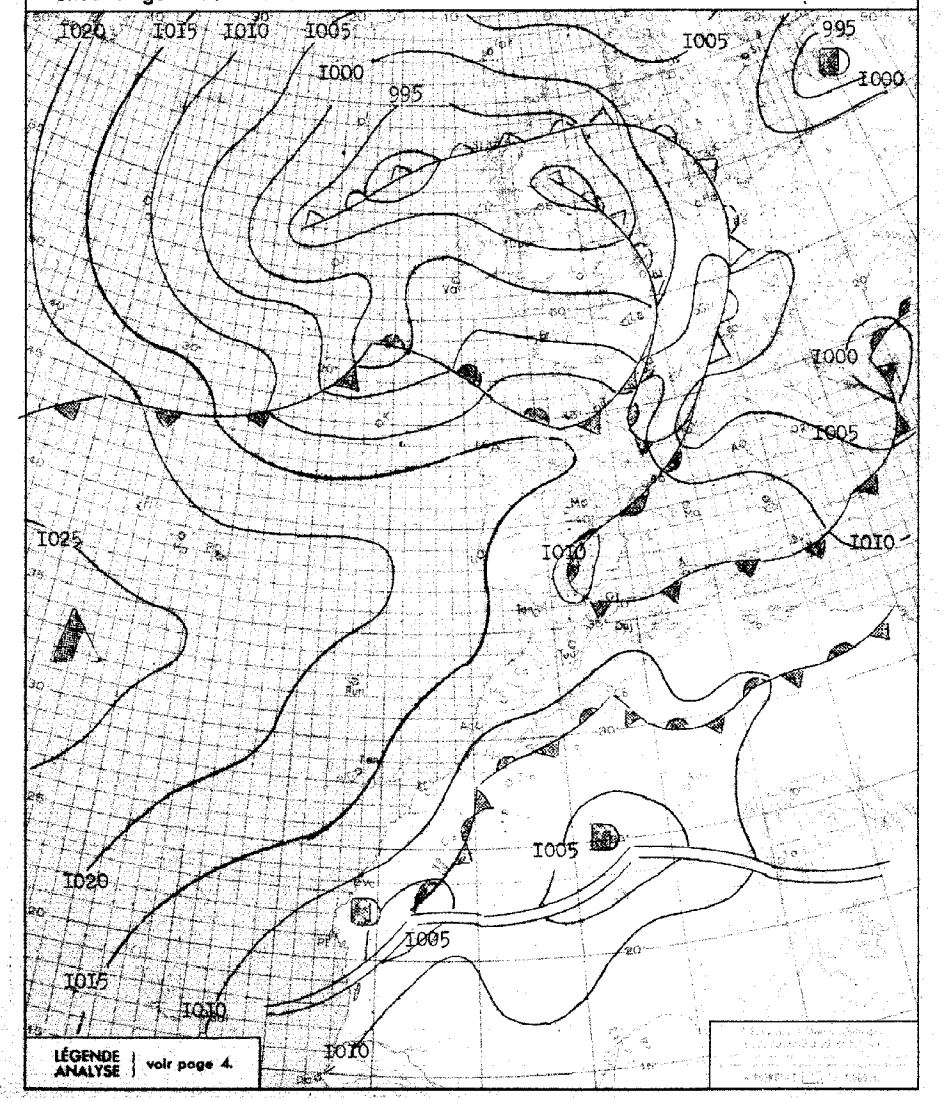

BULLETIN MÉTÉOROLOGIQUE DU MAROC

DU 24 AOUT 1956.

STATIONS	ALTITUDE (m) (de la cuvette du baromètre)	OBSERVATIONS DE 1800 TU la veille: Pression barométrique à 0 degré C et au niveau de la mer en millibars et dixièmes de millibars	Température de l'air en degré C	VENT: Direction	VENT: Vitesse en nœuds	Caractère du temps (voir légende)	Température du point de rosée en degré C	Hauteur de pluie tombée dans les 24 h. (de 6 à 6 h.) en millimètres	Maximum relevé à 18 h. la veille en degré C	Minimum relevé à 6 h. du matin en degrés C	OBSERVATIONS DE 0600 TU ce jour: Pression barométrique à 0 degré C et au niveau de la mer en millibars et dixièmes de millibars	Température de l'air en degré C	VENT: Direction	VENT: Vitesse en nœuds	Caractère du temps (voir légende)	Température du point de rosée en degré C
Tanger	86	1015.5	25	WSW	08	○	20		27	20	1013.8	20	SSW	08	◍	20
Oujda	460	1010.6	28	NNW	06	○	12		34	17	1013.3	17	C		○	07
Port-Lyautey	6	1015.4	24	NNW	16	○	23		27	19	1014.0	21	C		◍	21
Touahar	569	1009.9	32	SW	16	○	11		34	18	1013.2	18	E	06	○	12
Rabat	68	1016.0	23	NW	14	◍	20		26	16	1014.1	20	C		◍	19
Fès	414	1012.5	32	WNW	06	○	13		33	14	1015.1	15	C		○	10
Meknès	549	1013.1	29	NW	08	○	15		30	16	1014.7	16	C		◍	13
Nouasseur	200	1016.1	23	NE	10	○	20		28	18	1014.5	18	ENE	06	○	18
Casablanca	55	1016.7	23	N	12	◍	20		26	21	1014.0	21	NE	04	◍	19
Ifrane (1)	1661		23	NE	12	○	10		27	12		12	C		○	04
Khouribga (1)	776		28	N	16	○	15		33	15		15	NE	06	○	13
Safi	25	1016.1	25	NE	18	○	19		31	19	1013.3	21	ENE	12	◍	xx
Kasba-Tadla	504	1008.8	36	N	10	○	06		39	19	1012.8	19	C		○	12
Midelt (1)	1520		31	WSW	17	○	01		34	15		16	C		○	02
Mogador	8	1013.8	20	NNE	20	○	18		21	17	1012.3	18	NNE	12	○	17
Marrakech	466	1009.5	35	NNE	08	○	06		36	19	1012.2	19	WSW	02	○	14
Agadir	19	1011.5	22	SW	02	○	17		23	18	1011.2	18	C		◍	18
Ouarzazate (1)	1133		37	S	12	○	05		39	20		20	C		○	02
Tindouf	451	1004.7	42	C		◍	13		xx	26	1007.8	26	NE	04	○	04
Fort-Trinquet	360	1007.5	40	N	12	○	12		xx	20	1008.8	20	N	14	○	17
Colomb-Bechar (1)	770		36	WSW	06	○	09		xx	25		27	ENE	06	○	04
Oran	180	1012.5	31	WNW	04	○	16		34	16	1013.5	17	C		○	12
Porto	103	1019.7	19	NNW	14	○	16	TR	23	11	1017.5	14	C		≡	14
Cap St-Vincent	48	1016.4	20	N	29	○	19		22							
Lisbonne	70	1018.2	23	NNW	14	○	18		25	18	1015.6	17	NNW	17	○	15
Ponta Delgada	36	1026.3	25		08	◍	19		26	22	1013.6	22	WNW	10	◍	20
Angra	31	1026.3	25	NNW	03	◍	21	TR	27	20	1022.8	20	C		○	17
Horta	61	1025.9	27	NNW	11	○	22		29	21	1022.8	22	WSW	09	▽	22
Flores	40	1025.7	36	W	02	◍	25	TR	29	23	1022.0	24	WSW	03	◍	23
Funchal	110	1020.7	24	N	11	○	20		25	18	1018.4	10	N	10	○	17
Teneriffe	37	1000.2	19	NW	14	◍	15		xx	20	1014.6	23	NE	08	○	18
Cap Juby	5	1014.7	22	N	14	◍	22		xx	20	1013.0	21	N	14	◍	18
Villa Cisneros	6	1012.1	23	NNE	29	○	18		xx	xx	1011.2	20	NNE	33	◍	17

(1) Pression réduite au niveau de la station.

Prévisions pour la journée du 25 AOUT 1956.

Beau temps clair ou peu nuageux sur l'ensemble du pays, à l'exception des régions littorales où le ciel sera trés nuageux la nuit et une grande partie de la matinée .

Vent de Nord à Nord-Ouest faible en général, modéré l'aprés-midi sur les côtes .

Température sans grand changement . La mer sera peu agitée, la houle de Nord-Ouest faible 1 à 2m .

-oOo-

OBSERVATIONS DES PORTS A 0600 TU

STATIONS	ETAT DE LA MER	ETAT DE LA HOULE: Direction	Hauteur en mètres	Période en sec.	Hauteur maximun depuis 06 la veille
Cap Spartel					
Mehedya	Belle	W	1	08	Stat. 1m
Rabat					
Casablanca	Peu agit.	NW	1		Stat. 1m
Mazagan	Peu agit.	WNW	1	10	Stat. 1m
Safi	Belle	NW	0.50	08	1m à 1800TU
Mogador	Peu agit.	NW	0.50	04	2m à 1800TU
Agadir	Calme	WNW	0.50	08	1m à 1800TU
ENREGISTREUR DE HOULE DE CASABLANCA-LIDO A 1100 TU		NW	1	12	

SONDAGES AÉROLOGIQUES à 0800 TU

De gauche à droite, sous les noms de chaque station : Altitude en m.; direction d'où vient le vent; vitesse en nœuds.

KASBA-TADLA			MARRAKECH			OUARZAZATE			MOGADOR			FORT-TRINQUET			FES			MIDELT		
									500	NE	24	500	N	22	500	ENE	04			
1000	NE	04	1000	ENE	06				1000	ENE	18	1000	NNE	16	1000	E	12			
1500	ESE	02	1500	ESE	07				1500	SSE	11	1500	NE	16	1500	SSE	02			
2000	SSW	02	2000	SW	08	2000	SSE	14	2000	SSW	19	2000	ENE	14	2000	WSW	12	2000	C	
2500	SSW	02	2500	SW	16	2500	SSW	22	2500	S	30	2500	ENE	12	2500	WSW	16	2500	SW	10
3000	SW	05	3000	SW	12	3000	SSW	20	3000	S	38	3000	ENE	12	3000	WNW	23	3000	WSW	16
4000	SW	10	4000	SSW	20	4000	SSW	12	4000	S	36				4000	WSW	23	4000	WSW	16
5500	SW	10	5500	SSW	05	5500	SE	17										5500	SE	08

LÉGENDE pour le caractère du temps :

- ○ Ciel clair.
- ◐ Ciel peu nuageux.
- ◍ Ciel nuageux.
- ● Ciel couvert.
- ≡ Brouillard.
- = Brume.
- ∞ Brume sèche.
- • Pluie.
- ⁹ Bruine.
- * Neige.
- ▽ Averse de pluie.
- ▽ Averse de neige.
- ▽ Averse de grêle.
- TR Traces de pluie (moins de 0 mm. 1).
- Orage.
- Eclairs.
- Tempête de sable.
- $ Poussières ou sable brassés par le vent.
- Tourbillon de poussières ou sable.
- Grains.
- C Vent calme.

ERRATUM : bulletin du 23 AOUT 1956, Lire : Midelt Temp. Maxi. 29º .

MINISTÈRE DES TRAVAUX PUBLICS, DES TRANSPORTS ET DU TOURISME
SECRÉTARIAT GÉNÉRAL A L'AVIATION CIVILE ET COMMERCIALE
DIRECTION DE LA MÉTÉOROLOGIE NATIONALE
SERVICE MÉTÉOROLOGIQUE DU MAROC

ANNÉE 1956 N° 238

BULLETIN QUOTIDIEN DES RENSEIGNEMENTS DU MAROC

PUBLIÉ SOUS LA RESPONSABILITÉ DU DIRECTEUR DU SERVICE MÉTÉOROLOGIQUE DU MAROC

Situation générale à 0600 T.U. le 25 AOUT 1956.

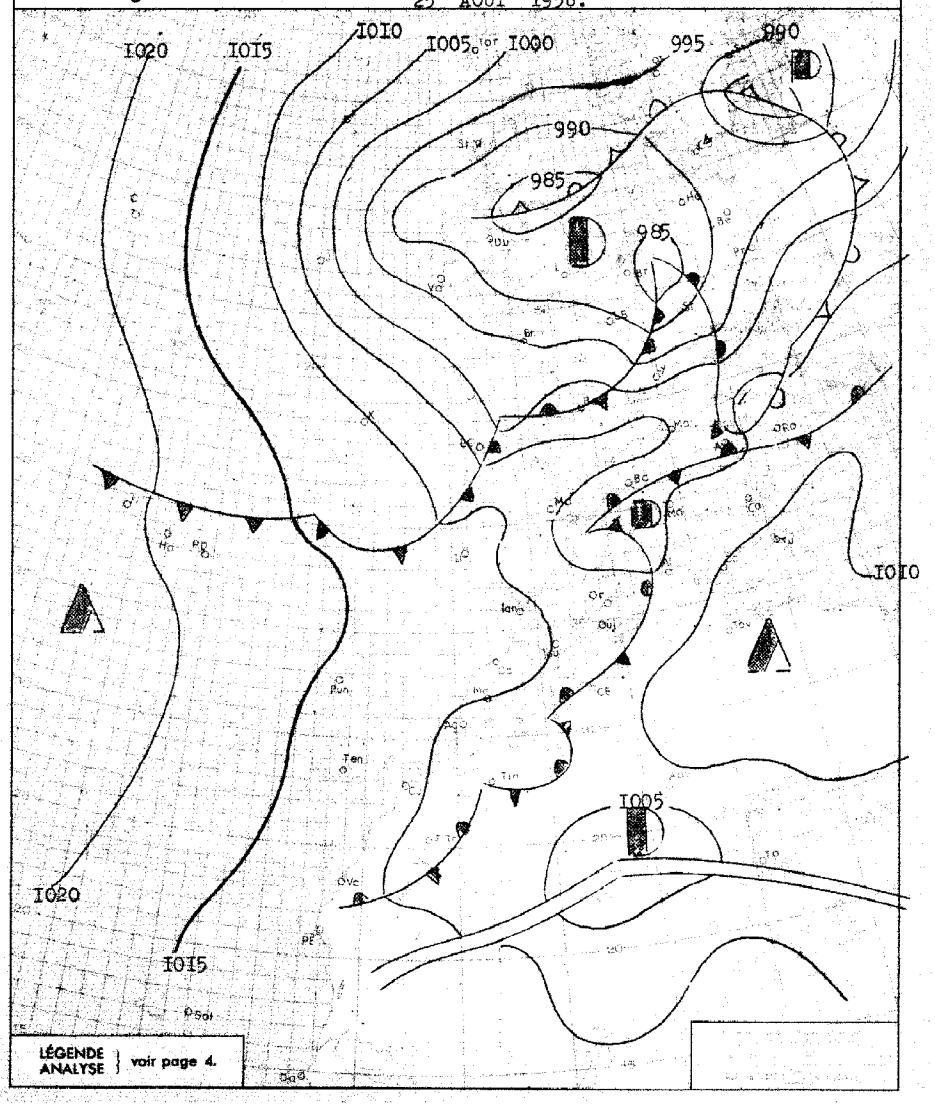

Situation en altitude à 0300 T.U. le 25 AOUT 1956

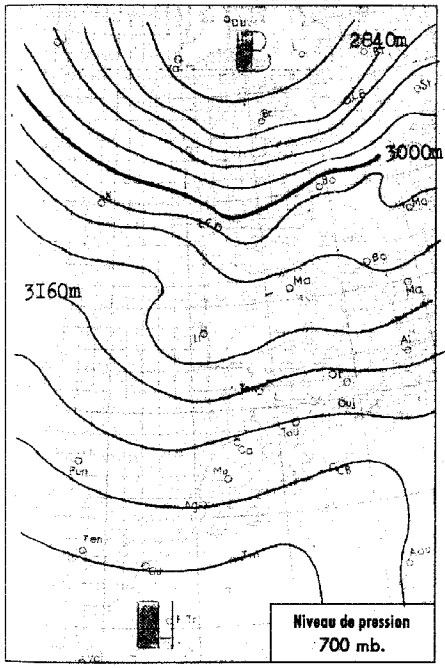

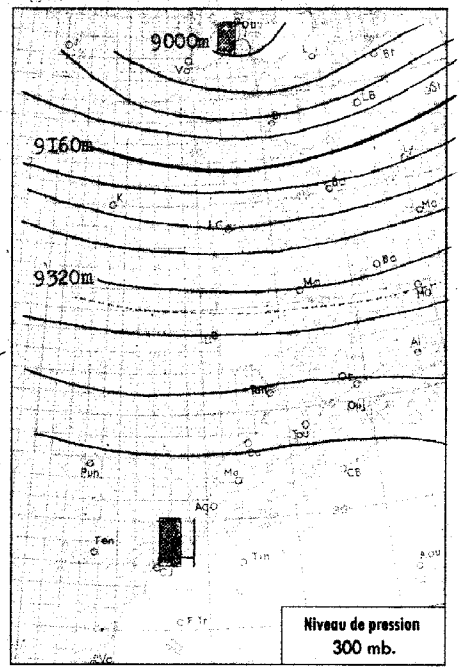

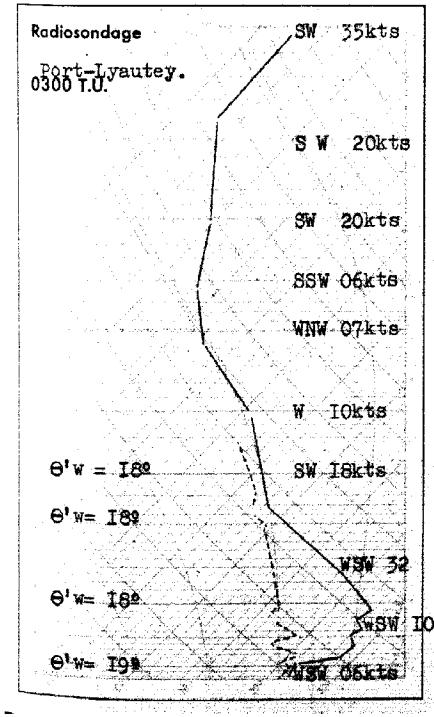

Analyse de la Situation à 0600 T.U.

La baisse de pression se poursuit sur le Maroc qui demeure cependant dans un flux maritime de Nord à Nord-Ouest non perturbé.

Le ciel trés nuageux sur les côtes est clair dans l'intérieur sauf sur l'extrême Nord du pays où apparaissent quelques formations pré orageuses à l'étage moyen.

Vent variable faible.

Température sans grand changement.

≡V≡

LÉGENDE

- Front chaud en surface
- Front quasi-stationnaire
- Front froid en surface
- Occlusion
- Front intertropical
- A. — anticyclone
- D. — dépression

Les autres lignes sont les isobares au niveau de la mer, cotées en millibars.

BULLETIN MÉTÉOROLOGIQUE DU MAROC

DU 25 AOUT 1956.

STATIONS	ALTITUDE (m) (de la cuvette du baromètre)	OBSERVATIONS DE 1800 TU la veille: Pression barométrique à 0 degré C et au niveau de la mer en millibars et dixièmes de millibars	Température de l'air en degré C	VENT: Direction	VENT: Vitesse en nœuds	Caractère du temps (voir légende)	Température du point de rosée en degré C	Hauteur de pluie tombée dans les 24 h. (de 6 à 6 h.) en millimètres	Maximum relevé à 18 h. la veille en degré C	Minimum relevé à 6 h. du matin en degrés C	OBSERVATIONS DE 0600 TU ce jour: Pression barométrique à 0 degré C et au niveau de la mer en millibars et dixièmes de millibars	Température de l'air en degré C	VENT: Direction	VENT: Vitesse en nœuds	Caractère du temps (voir légende)	Température du point de rosée en degré C
Tanger	86	1010.2	25	WNW	06	○	21		28	18	1010.2	19	SSW	06	=	19
Oujda	460	1005.9	30	NW	06	○	10		38							
Port-Lyautey	6	1010.3	25	NNW	10	○	23		27	20	1010.8	20	C		=	20
Touahar	569	1004.6	36	WSW	16	◐	11		39	21	1008.9	21	SW	09	○	19
Rabat	68	1010.5	24	NW	14	○	21		26	19	1010.8	19	C		◐	19
Fès	414	1006.5	35	WNW	04	◐	15		37	17	1011.1	17	C		○	14
Meknès	549	1007.5	32	WNW	10	◐	13		34	18	1011.2	18	C		○	15
Nouasseur	200	1010.9	24	NNE	12	○	23		29	19	1012.1	19	NE	04	◐	19
Casablanca	55	1010.6	23	NNE	08	◐	21		25	20	1011.4	20	C		◐	19
Ifrane (1)	1664		28	WSW	06	◐	10		32	17		22	C		○	06
Khouribga (1)	776		33	N	12	○	16		38	17		19	NE	06	○	14
Safi	25	1010.2	25	NE	13	○	22		31							
Kasba-Tadla	504	1003.5	41	W	04	○	05		43	20	1010.2	20	C		○	14
Midelt (1)	1520		32	WSW	08	◐	00		35	19		19	C		○	01
Mogador	8	1010.1	19	N	14	○	18		20	18	1009.5	18	NNE	10	○	17
Marrakech	466	1004.4	40	NW	11	○	07		40	20	1009.2	20	C		○	18
Agadir	19	1008.9	19	WSW	09	◐	17	TR	23	18	1008.7	18	WSW	04	≡	18
Ouarzazate (1)	1133		36	SSE	12	○	01		39	21		21	C		○	03
Tindouf	451	1002.9	41	S	06	◐	04		43	31	1006.3	31	SW	12	◐	13
Fort-Trinquet	360	1002.8	40	N	08	○	12		42	20	1008.1	20	NNW	12	○	18
Colomb-Bechar (1)	770		39	SSW	06	○	08		40	25		27	C		○	07
Oran	180	1008.2	28	NW	08	○	16		35	17	1008.5	18	C		○	11
Porto	103	1013.3	20	NW	08	○	16		21							
Cap St-Vincent	48	1010.7	19	NNW	25	○	16		22	13	1010.6	16	N	04	○	16
Lisbonne	70	1011.3	23	NNW	21	○	12		27	18	1011.2	19	WNW	08	○	17
Ponta Delgada	36	1020 3	25	WSW	12	◐	20		26	21	1016.4	22	WSW	12	◐	21
Angra	31	1018.6	26	WNW	14	◐	20		28							
Horta	61							02		20	1016.5	21	NNE	12	◐	20
Flores	40							02		20	1014.4	21	NNE	06	◐	18
Funchal	110									20	1014.4	21	N	09	◐	17
Teneriffe	37	1012.2	21	NNW	25	○	18			20	101[illegible].9	22	C		○	20
Cap Juby	5	1011.3	21	NNW	10	◐	18			19	1011.8	19	NNW	08	◐	19
Villa Cisneros	6	1011,0	23	N	25	○	18				1011.8	19	NNE	23	◐	18

(1) Pression réduite au niveau de la station.

Prévisions pour la journée du 26 AOUT 1956.

Aprés dissipation rapide, en début de matinée, des formations brumeuses du littoral, le ciel sera clair ou peu nuageux sur l'ensemble du pays. Une légère tendance orageuse se manifestera cependant l'aprés midi en montagne.

Vent de secteur Nord faible dans l'intérieur, modéré l'aprés-midi sur les côtes.

Température stationnaire ou en légère hausse.

La mer sera peu agitée, la houle de Nord-Ouest faible 1 à 2m.

≡V≡

OBSERVATIONS DES PORTS A 0600 TU

STATIONS	ETAT DE LA MER	ETAT DE LA HOULE: Direction	Hauteur en mètres	Période en sec.	Hauteur maximun depuis 06 la veille
Cap Spartel	Peu agit	WNW	2		Stat. 2m.
Mehedya	Belle	W	1	08	Stat. 1m.
Rabat					
Casablanca	Belle	NW	1		
Mazagan	Peu agit	WNW	1	10	Stat.1m.
Safi					
Mogador	Peu agit	NW	1	04	1.50m à 1800
Agadir	Calme	WNW	0.50	08	Stat. 0.50m.
ENREGISTREUR DE HOULE DE CASABLANCA-LIDO A 1100 TU		NW	1	08	

SONDAGES AÉROLOGIQUES à 0800 TU

De gauche à droite, sous les noms de chaque station : Altitude en m. ; direction d'où vient le vent ; vitesse en nœuds.

FES			RABAT			FORT-TRINQUET			MOGADOR			KASBA-TADLA			TOUAHAR			MARRAKECH		
500	WSW	02	500	C		500	NNE	17	500	NE	17									
1000	E	04	1000	ENE	06	1000	E	06	1000	C		1000	SE	02	1000	WSW	09	1000	E	05
1500	WSW	16	1500	SSW	06	1500	ENE	04	1500	SSW	12	1500	ENE	02	1500	SSW	12	1500	C	
2000	WSW	16	2000	WSW	22	2000	ESE	08	2000	S	16	2000	SSW	04	2000	SSW	16	2000	NW	07
2500	WSW	16	2500	WSW	30	2500	E	06	2500	S	19	2500	SSW	06	2500	WSW	16	2500	SSW	06
3000	WSW	17				3000	SE	08	3000	S	22	3000	SSW	08	3000	WSW	22	3000	SSW	14
4000	WSW	17										4000	SSW	12						
5500	SW	29										5500	SSW	13						

LÉGENDE pour le caractère du temps :

- ○ Ciel clair.
- ◐ Ciel peu nuageux.
- ◍ Ciel nuageux.
- ● Ciel couvert.
- ≡ Brouillard.
- = Brume.
- ∞ Brume sèche.
- • Pluie.
- Bruine.
- * Neige.
- Averse de pluie.
- Averse de neige.
- Averse de grêle.
- TR Traces de pluie (moins de 0 mm. 1).
- Orage.
- Eclairs.
- Tempête de sable.
- Poussières ou sable brassés par le vent.
- Tourbillon de poussières ou sable.
- Grains.
- Vent calme.

MINISTÈRE DES TRAVAUX PUBLICS, DES TRANSPORTS ET DU TOURISME
SECRÉTARIAT GÉNÉRAL A L'AVIATION CIVILE ET COMMERCIALE
DIRECTION DE LA MÉTÉOROLOGIE NATIONALE
ANNÉE 1956 N° 239
SERVICE MÉTÉOROLOGIQUE DU MAROC

BULLETIN QUOTIDIEN DES RENSEIGNEMENTS DU MAROC

PUBLIÉ SOUS LA RESPONSABILITÉ DU DIRECTEUR DU SERVICE MÉTÉOROLOGIQUE DU MAROC

Situation en altitude à 0300 T.U. le 26 AOUT 1956.

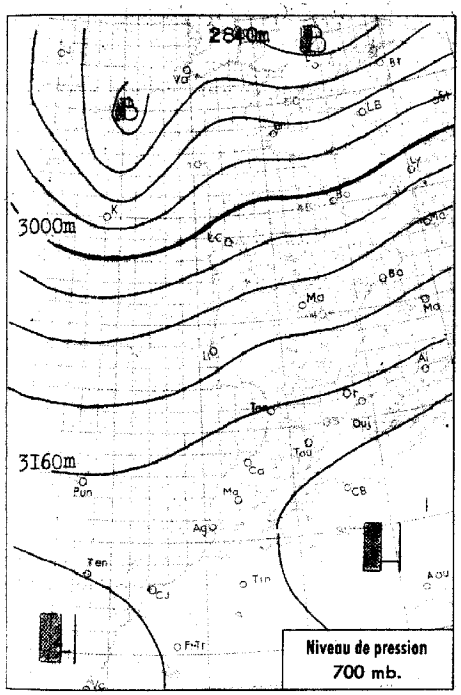

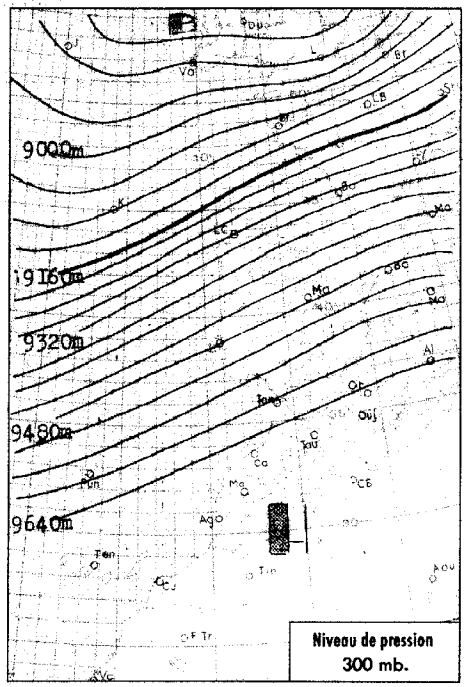

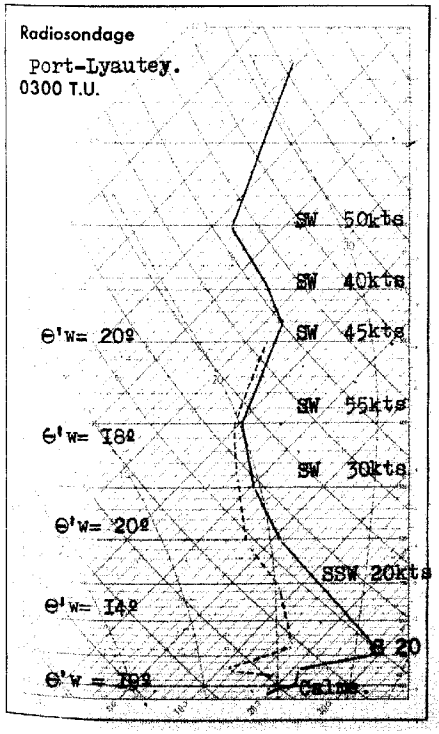

Analyse de la Situation à 0600 T.U.

L'air froid d'origine polaire que dirigeait vers le Maroc la dépression centrée hier sur les Iles Britanniques tend à dériver vers les Canaries et la Mauritanie entrainant une faible cyclogenèse orageuse sur le Maroc.

Le ciel est trés nuageux sur l'ensemble du pays et l'on note quelques faibles précipitations en montagne.

Vent variable faible en général, température sans grand changement.

≡V≡

LÉGENDE

- Front chaud en surface
- Front quasi-stationnaire
- Front froid en surface
- Occlusion
- Front intertropical
- A. — anticyclone
- D. — dépression

Les autres lignes sont les isobares au niveau de la mer, cotées en millibars.

Situation générale à 0600 T.U. le 26 AOUT 1956.

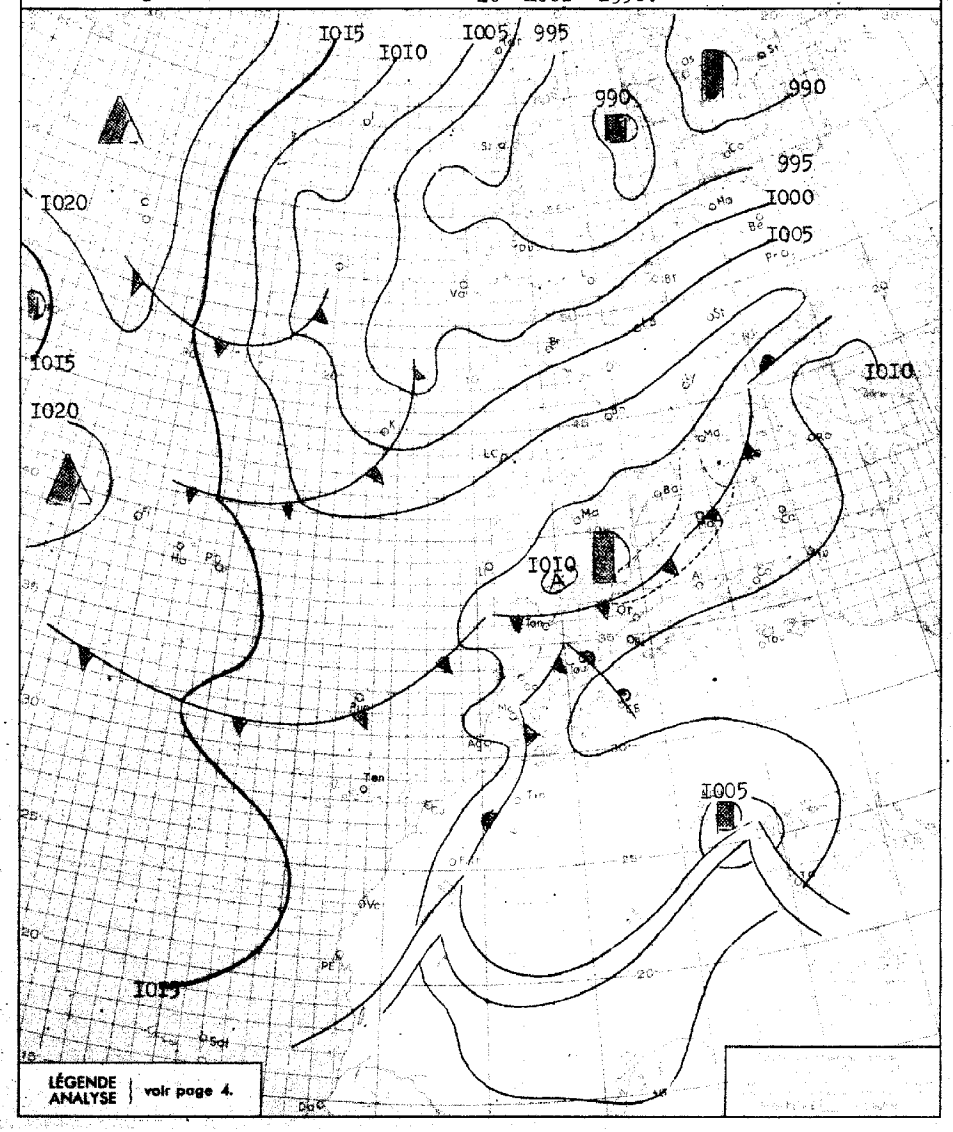

BULLETIN MÉTÉOROLOGIQUE DU MAROC

DU 26 AOUT 1956.

STATIONS	ALTITUDE (m) (de la cuvette du baromètre)	OBSERVATIONS DE 1800 TU la veille: Pression barométrique à 0 degré C et au niveau de la mer en millibars et dixièmes de millibars	Température de l'air en degré C	VENT: Direction	VENT: Vitesse en nœuds	Caractère du temps (voir légende)	Température du point de rosée en degré C	Hauteur de pluie tombée dans les 24 h. (de 6 à 6 h.) en millimètres	Maximum relevé à 18 h. la veille en degré C	Minimum relevé à 6 h. du matin en degrés C	OBSERVATIONS DE 0600 TU ce jour: Pression barométrique à 0 degré C et au niveau de la mer en millibars et dixièmes de millibars	Température de l'air en degré C	VENT: Direction	VENT: Vitesse en nœuds	Caractère du temps (voir légende)	Température du point de rosée en degré C
Tanger	86	1009.2	25	WNW	08	○	19		26	18	1008.3	19	ENE	02	◍	14
Oujda	460	1004.2	31	NNW	08	◍	13		31	20	1007.3	20	C		○	09
Port-Lyautey	6	1009.4	25	NNW	04	○	22		27	20	1008.7	21	SSW	02	◍	21
Touahar	569	1004.7	34	WSW	20	◍	15		37	22	1007.2	22	ESE	17	◍	13
Rabat	68	1009.9	24	WNW	06	○	20		26	17	1009.3	20	NW	04	◍	20
Fès	414	1007.7	33	SSW	04	⚡	12		36	22	1008.5	22	C		◍	15
Meknès	549	1007.2	31	NW	06	◍	15		32	22	1008.0	22	S	02	◍	10
Nouasseur	200	1009.8	25	N	10	◍	16		29	20	1009.7	20	NE	05	◍	20
Casablanca	55	1011.1	23	N	12	○	21		25	21	1008.9	21	C		◍	20
Ifrane (1)	1664		20	ENE	06	⚡	13	03	31							
Khouribga (1)	776		32	NNE	12	◍	15		37	23		26	SSW	06	◍	12
Safi	25									18	1009.8	18	C		○	
Kasba-Tadla	504	1004.6	37	S	04	◍	09		40	27	1006.3	27	C		◍	10
Midelt (1)	1520		28	WSW	12	◍	03		32							
Mogador	8	1008.7	19	N	14	○	18		21							
Marrakech	466	1005.0	34	S	10	◍	10		38	20	1008.9	21	SSW	10	◍	14
Agadir	19	1009.7	20	SSW	08	◍	18	TR	23	17	1010.8	18	SSW	02	,	18
Ouarzazate (1)	1133		32	W	22	•	06		38							
Tindouf	451	1006.4	39	WNW	06	∞	09		41	30	1006.2	30	C		◍	13
Fort-Trinquet	360	1005.2	34	N	14	○	11		36	19	1009.5	19	N	12	◍	16
Colomb-Bechar (1)	770		39	SSW	08	○	12		41	24		25	N	06	◍	07
Oran	180	1005.9	31	NW	02	○	17		35	21	1008.3	22	SSE	02	○	10
Porto	103									12	1011.0	13	ENE	09	◍	13
Cap St-Vincent	48	1010.0	21	ENE	16	○	18		23	15	1008.7	18	W	10	≡	18
Lisbonne	70	1010.3	24	WNW	12	◍	17		26	19	1010.4	19	NNW	08	◍	16
Ponta Delgada	36	1015.3	22	NNE	22	◍	17	TR	27	17	1015.6	17	NNW	10	○	13
Angra	31	1018.6	22	N	07	◍	13	01	23	17	1017.6	19	NNW	10	◍	12
Horta	61	1018.7	22	NE	13	○	15	02	23	17	1017.1	19	N	06	◍	13
Flores	40	1019.3	24	WSW	02	◍	20	01	24	19	1014.8	20	N	02	◍	14
Funchal	110	1013.9	23	N	05	◍	19			20	1014.8	20	C		○	18
Teneriffe	37	1011.7	16	NNW	16	○	16				1010.6	22	NW	03	○	
Cap Juby	5	1011.9	21	NNW	06	◍	18			19	1012.3	20	NNW	04	◍	18
Villa Cisneros	6	1012.5	22	N	19	○	19				1013.1	19	NNE	08	○	19

(1) Pression réduite au niveau de la station.

Prévisions pour la journée du 27 AOUT 1956.

Persistance de la tendance orageuse sur le Maroc Oriental et la majeure partie du relief. Précipitations éparses temporairement assez fortes en fin d'aprés-midi.

Sur le Maroc Occidental, passages nuageux le matin, puis ciel s'éclaircissant par l'Ouest.

Vent de Nord faible sur l'Occidental, ailleurs faible à modéré de secteur variable.

Température en baisse.

Mer belle à peu agitée.

Houle de Nord-Ouest 1 à 2m.

≡V≡

OBSERVATIONS DES PORTS A 0600 TU

STATIONS	ETAT DE LA MER	ETAT DE LA HOULE: Direction	Hauteur en mètres	Période en sec.	Hauteur maximun depuis 06 la veille
Cap Spartel					
Mehedya	BELLE	W	1	08	Stat. Im.
Rabat					
Casablanca					
Mazagan					
Safi					
Mogador					
Agadir					
ENREGISTREUR DE HOULE DE CASABLANCA-LIDO A 1100 TU					

SONDAGES AÉROLOGIQUES à 0800 TU

De gauche à droite, sous les noms de chaque station : Altitude en m.; direction d'où vient le vent; vitesse en nœuds.

FES			FORT-TRINQUET			KASBA-TADLA			TOUAHAR			MARRAKECH			TANGER		
500	ENE	02	500	NNW	19										500	C	
1000	WSW	06	1000	NNW	08	1000	SSW	08	1000	S	05	1000	WNW	09	1000	NE	08
1500	WSW	10	1500	NW	06	1500	SSW	11	1500	SSW	09	1500	SSW	21	1500	NNE	04
2000	WSW	10	2000	NNW	06	2000	SSW	16	2000	SSW	05	2000	SSW	21			
2500	SW	10	2500	NNW	06	2500	SSW	25	2500	SSE	11	2500	SW	21			
3000	SSW	14	3000	NW	04	3000	SSW	32	3000	SSE	19	3000	SW	18			
4000	SSW	17	4000	NNW	04				4000	SSW	24						

LÉGENDE pour le caractère du temps :

- ○ Ciel clair.
- ◐ Ciel peu nuageux.
- ◍ Ciel nuageux.
- ◍ Ciel couvert.
- ≡ Brouillard.
- = Brume.
- ∞ Brume sèche.
- • Pluie.
- ⁘ Bruine.
- * Neige.
- ▽ Averse de pluie.
- ▽ Averse de neige.
- ▽ Averse de grêle.
- TR Traces de pluie (moins de 0 mm. 1).
- ⚡ Orage.
- < Eclairs.
- Tempête de sable.
- $ Poussières ou sable brassés par le vent.
- Tourbillon de poussières ou sable.
- V Grains.
- C Vent calme.

MINISTÈRE DES TRAVAUX PUBLICS, DES TRANSPORTS ET DU TOURISME
SECRÉTARIAT GÉNÉRAL A L'AVIATION CIVILE ET COMMERCIALE

DIRECTION DE LA MÉTÉOROLOGIE NATIONALE

ANNÉE 1956 — SERVICE MÉTÉOROLOGIQUE DU MAROC — N° 240.

BULLETIN QUOTIDIEN DES RENSEIGNEMENTS DU MAROC

PUBLIÉ SOUS LA RESPONSABILITÉ DU DIRECTEUR DU SERVICE MÉTÉOROLOGIQUE DU MAROC

Situation générale à 0600 T.U. le 27 AOUT 1956.

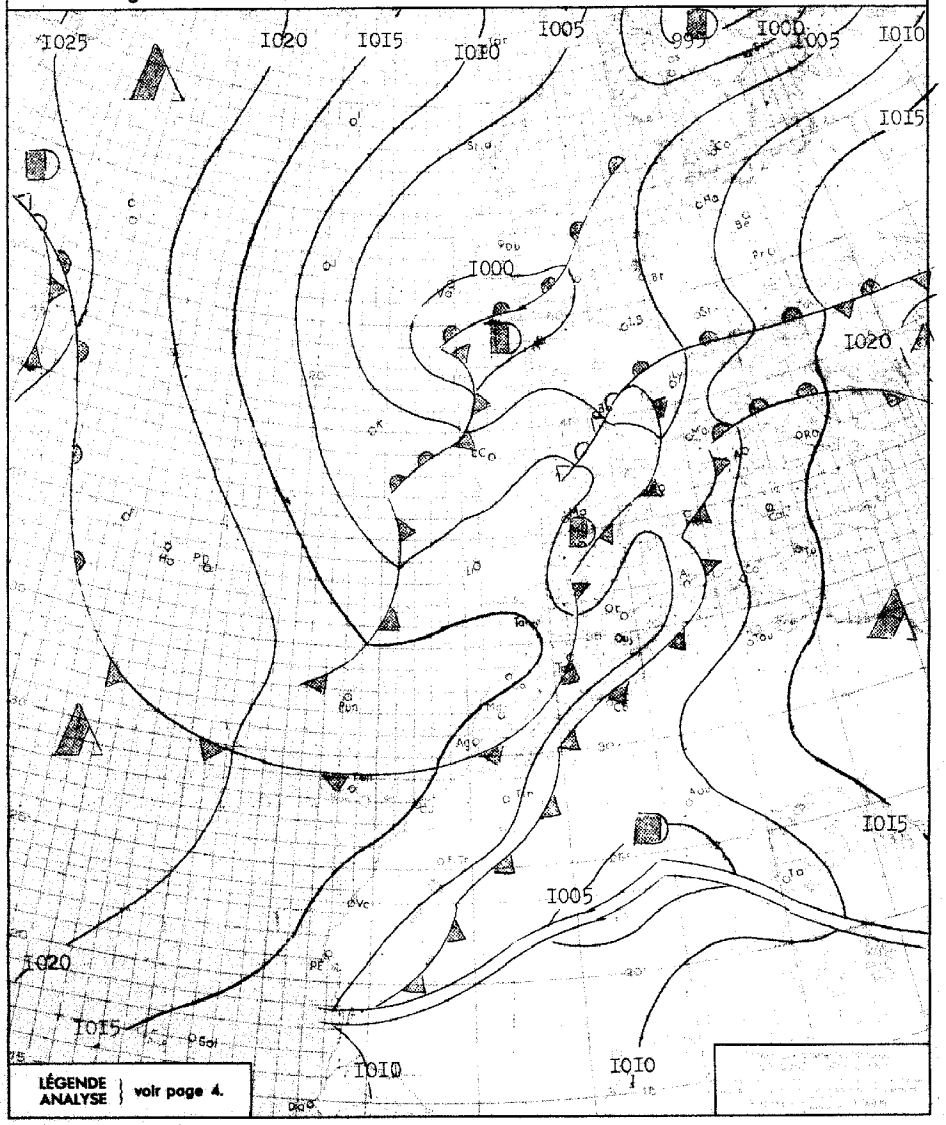

Situation en altitude à 0300 T.U. le 27 AOUT 1956.

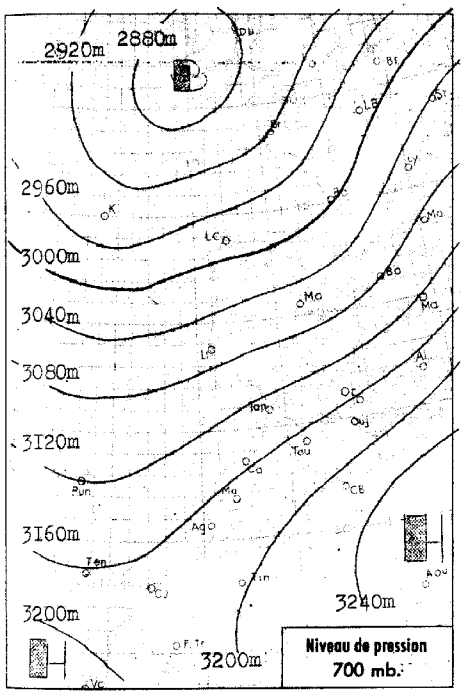

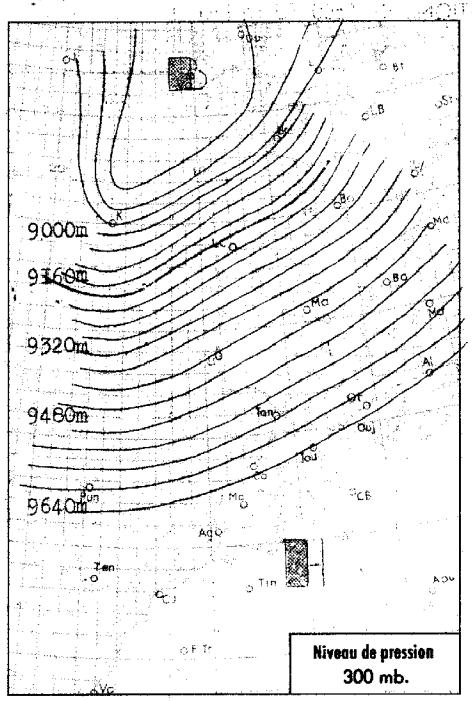

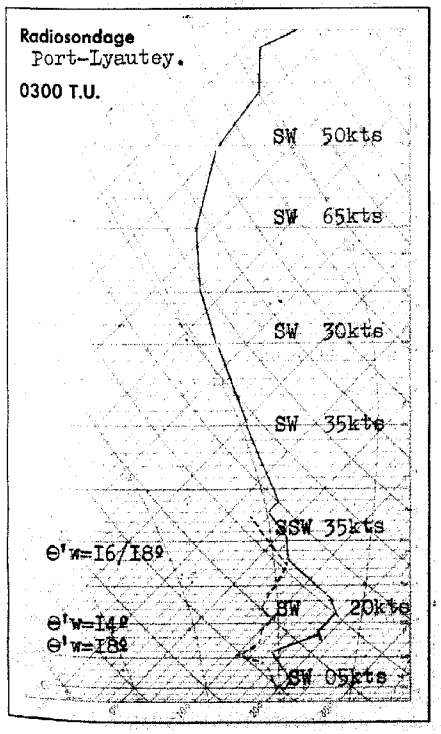

Analyse de la Situation à 0600 T.U.

Le Maroc est soumis à un flux polaire frais de Nord-Ouest dirigé par la dépression centrée sur les Iles Britanniques . Le système orageux qui intéressait hier le pays s'est décalé vers l'Est en perdant son activité .

Le ciel est peu nuageux par bancs d'Altocumulus instables doublés, sur la côte et dans la vallée du Sebou, par une couche de Stratocumulus en voie de désagrégation . Quelques formations cumuliformes éparses subsistent sur le moyen Atlas et l'oriental. Vent variable faible, secteur Nord dominant. Température sans grand changement.

LÉGENDE

- Front chaud en surface
- Front quasi-stationnaire
- Front froid en surface
- Occlusion
- Front intertropical
- A. — anticyclone
- D. — dépression

Les autres lignes sont les isobares au niveau de la mer, cotées en millibars.

BULLETIN MÉTÉOROLOGIQUE DU MAROC

DU 27 AOUT 1956.

STATIONS	ALTITUDE (m) (de la cuvette du baromètre)	OBSERVATIONS DE 1800 TU la veille: Pression barométrique à 0 degré C et au niveau de la mer en millibars et dixièmes de millibars	Température de l'air en degré C	VENT: Direction	VENT: Vitesse en nœuds	Caractère du temps (voir légende)	Température du point de rosée en degré C	Hauteur de pluie tombée dans les 24 h. (de 6 à 6 h.) en millimètres	Maximum relevé à 18 h. la veille en degré C	Minimum relevé à 6 h. du matin en degrés C	OBSERVATIONS DE 0600 TU ce jour: Pression barométrique à 0 degré C et au niveau de la mer en millibars et dixièmes de millibars	Température de l'air en degré C	VENT: Direction	VENT: Vitesse en nœuds	Caractère du temps (voir légende)	Température du point de rosée en degré C
Tanger	86	I009.6	24	WSW	06	◍	2I		27	2I	IOI4.7	2I	SSW	08	◍	I9
Oujda	460	I005.9	28	C		◍	I3		4I	2I	IOI0.6	2I	NW	06	◍	I6
Port-Lyautey	6	IOI0.4	24	WNW	06	◍	23	TR	26	I9	IOI4.4	20	C		◍	20
Touahar	569	I005.9	23	SW	25	◍	I4		38	I9	IOI3.0	I9	WSW	I9	◍	I8
Rabat	68	IOII.I	23	WSW	I0	◍	2I		26	I8	IOI5.2	20	S	02	◍	I8
Fès	414	I008.3	33	WSW	04	◍	I5	TR	34	20	IOI4.7	20	C		◍	I8
Meknès	549	I008.3	30	SSW	04	◍	I4	TR	33	I8	IOI5.0	I8	C		◍	I8
Nouasseur	200	IOII.9	23	NW	22	◍	I9	TR	28	I7	IOI5.0	I9	C		◍	I6
Casablanca	55	IOII.8	23	WNW	I0	◍	2I	TR	24	I9	IOI5.0	2I	C		◍	I9
Ifrane (1)	1664									I5		I5	SW	02	◍	I4
Khouribga (1)	776		28	NNW	I2	○	I7	TR	33	I5		I5	NNE	04	≡	I5
Safi	25	IOI3.0	2I	WSW	06	○	I8	TR	22	I6	IOI5.2	I8	ENE	I0	=	I7
Kasba-Tadla	504	I006.0	34	SW	08	◍	I2	TR	35	I9	IOI4.5	I9	C		◍	I6
Midelt (1)	1520											2I	SW	04	○	09
Mogador	8									I7	IOI4.7	I7	NE	05	○	I5
Marrakech	466	I008.6	30	WNW	I3	◍	I6		3I	I6	IOI3.8	I8	C		○	I7
Agadir	19	IOII.7	2I	W	I2	◍	I9	TR	24	I6	IOI3.6	I8	C		◍	I7
Ouarzazate (1)	1133															
Tindouf	451	I003.I	39	W	02	◍	II	TR	4I	23	IOI2.4	xx	NW	08	○	I2
Fort-Trinquet	360	I007.3	34	N	I6	◍			35	I9	IOI0.9	I9	NNW	I4	○	I5
Colomb-Bechar (1)	770		39	S	I2	◍	I3		39	30		3I	WSW	04	○	06
Oran	180	I007.5	32	WSW	04	◍	II		II	25	IOI0.2	27	SW	06	◍	I3
Porto	103							04		I0	IOI2.3	II	ESE	07	◍	II
Cap St-Vincent	48	I008.7	20			○	I8			I2	IOI3.5	I5			○	I5
Lisbonne	70	I009.I	I9	NNW	I6	◍	I3	04	25	I5	IOI4.I	I5	WNW	I0	○	I4
Ponta Delgada	36	IOI7.8	22	NNE	I5	◍	I4		25	I6	I020.7	I6	NNE	07	○	I0
Angra	31	I029.2	2I	NNE	06	○	I3	TR	22	I6	I020.9	I7	C		○	I2
Horta	61	IOI8.7	22	NNE	06	◍	I4		23	I5	I020.6	I6	C		◍	I4
Flores	40															
Funchal	110	IOI2.2	252	SE	03	◍	20		26	22	IOI5.3	22	N	I2	○	I4
Teneriffe	37									20	IOI3.8	22	WNW	06	○	I6
Cap Juby	5									I9	IOI4.4	20	N	04	○	I9
Villa Cisneros	6															

(1) Pression réduite au niveau de la station.

Prévisions pour la journée du 28 AOUT 1956.

Temps relativement frais sur l'ensemble du pays. Le ciel, trés nuageux le matin sur les côtes, sera ensuite clair ou peu nuageux .

Vent de Nord-Ouest à Nord faible dans l'intérieur, modéré l'aprés midi sur le littoral .

Températures stationnaires .

La mer sera peu agitée. la houle de Nord-Ouest modéré I.50 à 2m

-o◍o-

OBSERVATIONS DES PORTS A 0600 TU

STATIONS	ETAT DE LA MER	ETAT DE LA HOULE: Direction	Hauteur en mètres	Période en sec.	Hauteur maximun depuis 06 la veille
Cap Spartel	Belle	WNW	I		
Mehedya	Belle	W	I	08	Stat. Im
Rabat					
Casablanca	Belle	NW	I.50		Stat. I.50m
Mazagan	Peu agit.	WNW	I	I0	Stat. Im
Safi	Belle	NW	I	I0	Stat. Im
Mogador	Belle	NW	0.50	I0	Stat. 0.50m
Agadir	Calme	WNW	0.50	08	Stat. 0.50m
ENREGISTREUR DE HOULE DE CASABLANCA-LIDO A 1100 TU		NW	0,50	I0	

SONDAGES AÉROLOGIQUES à 0800 TU

De gauche à droite, sous les noms de chaque station : Altitude en m.; direction d'où vient le vent; vitesse en nœuds.

MOGADOR			FORT-TRINQUET			TANGER			MARRAKECH			TINDOUF			OUARZAZATE			MIDELT		
500	NNE	20	500	NNE	I6	500	SW	I4										500	NNE	I6
I000	NNE	I4	I000	N	34	I000	WSW	I6	I000	ESE	06	I000	NNW	I9				I000	N	34
I500	NNE	I6	I500	NNW	20	I500	WNW	I9	I500	ESE	02	I500	NNW	I0	I500	SSW	I9	I500	NNW	20
2000	W	05	2000	W	I0	2000	WNW	23	2000	WSW	08	2000	WNW	I4	2000	xx	xx	2000	W	I0
2500	SW	I9	2500	xx	xx	2500	W	27	2500	SW	08	2500	SW	I2	2500	SSW	I2	2500	S	26
3000	S	26	3000	S	26	3000	WSW	45	3000	SW	I5	3000	SW	25						
4000	SSW	I7							4000	SW	36									
5500	SSW	26																		

LÉGENDE pour le caractère du temps :

- ○ Ciel clair.
- ◐ Ciel peu nuageux.
- ◍ Ciel nuageux.
- ◍ Ciel couvert.
- ≡ Brouillard.
- = Brume.
- ∞ Brume sèche.
- • Pluie.
- Bruine.
- ✱ Neige.
- Averse de pluie.
- Averse de neige.
- Averse de grêle.
- TR Traces de pluie (moins de 0 mm. 1).
- Orage.
- Eclairs.
- Tempête de sable.
- Poussières ou sable brassés par le vent.
- Tourbillon de poussières ou sable.
- Grains.
- Vent calme.

MINISTÈRE DES TRAVAUX PUBLICS, DES TRANSPORTS ET DU TOURISME
SECRÉTARIAT GÉNÉRAL A L'AVIATION CIVILE ET COMMERCIALE
DIRECTION DE LA MÉTÉOROLOGIE NATIONALE
SERVICE MÉTÉOROLOGIQUE DU MAROC

ANNÉE 1956 N° 24I

BULLETIN QUOTIDIEN DES RENSEIGNEMENTS DU MAROC

PUBLIÉ SOUS LA RESPONSABILITÉ DU DIRECTEUR DU SERVICE MÉTÉOROLOGIQUE DU MAROC

Situation générale à 0600 T.U. le 28 AOUT I956.

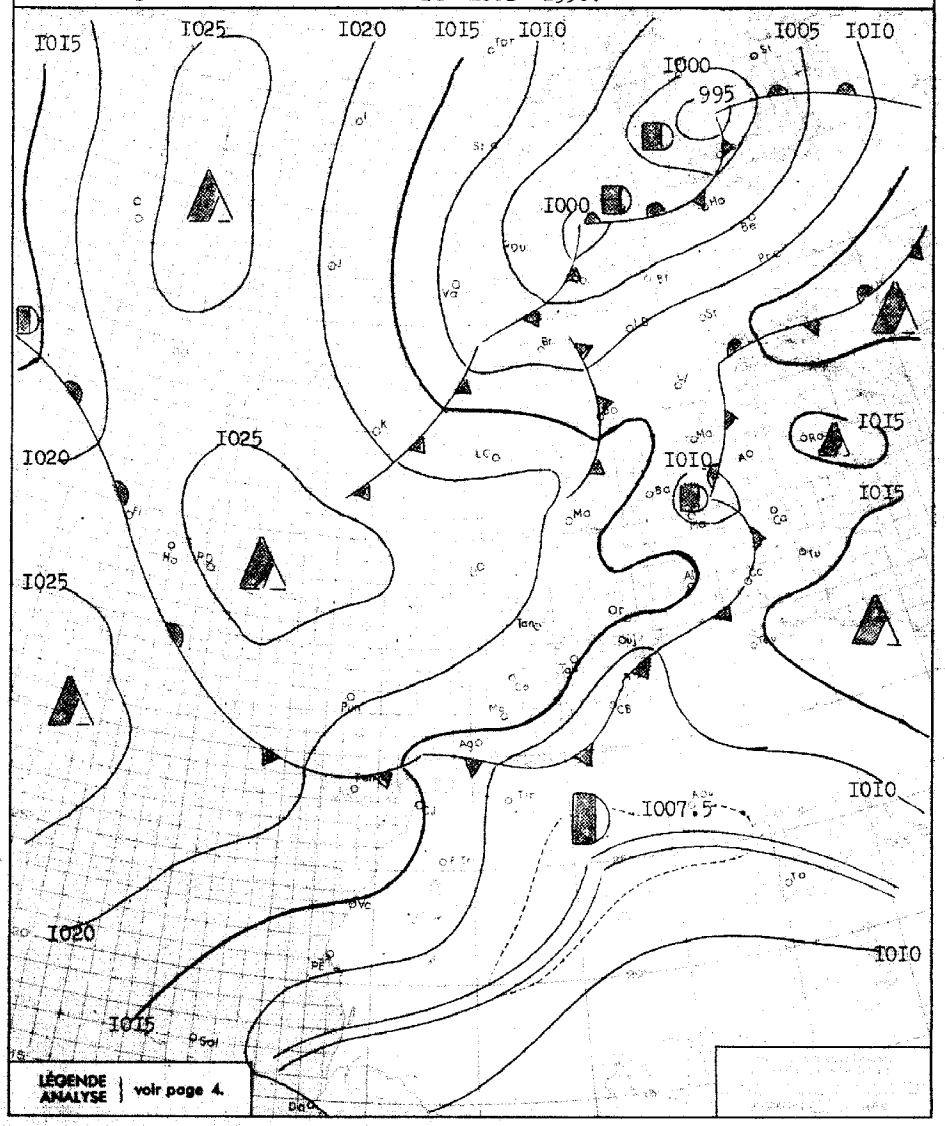

Situation en altitude à 0300 T.U. le 28 AOUT I956.

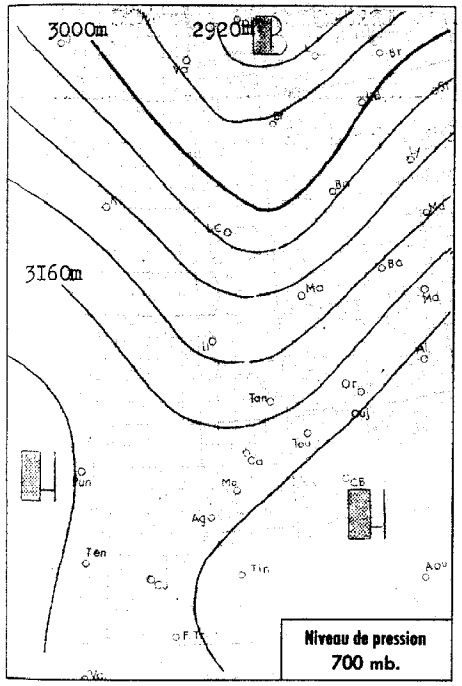

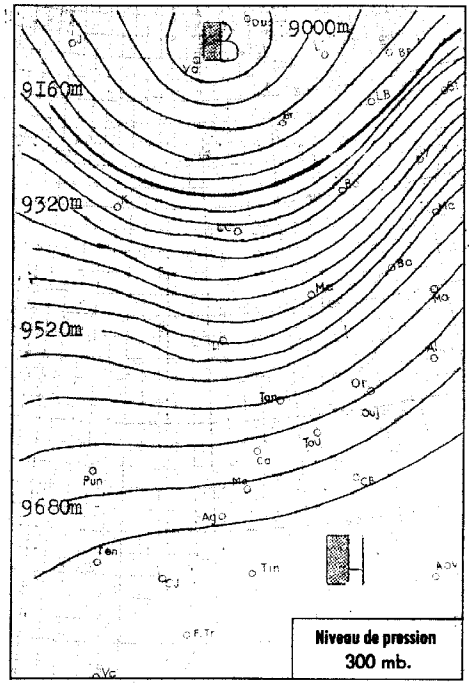

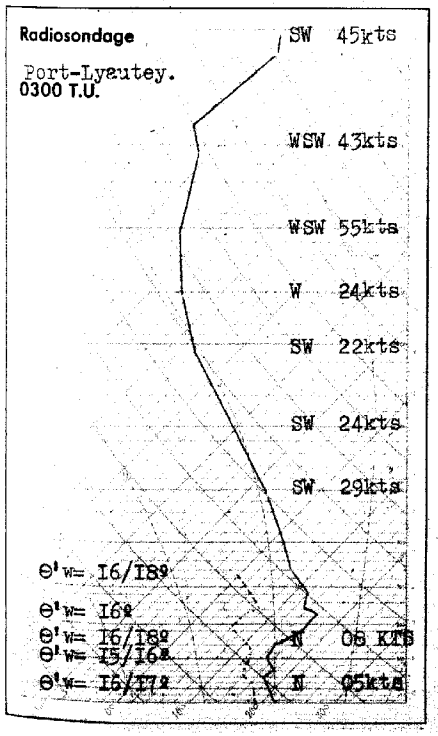

Analyse de la Situation à 0600 T.U.

Forte hausse de pression sur l'Atlantique et la Péninsule Ibérique. Le Maroc demeure sous l'influence d'un courant maritime frais de Nord à Nord-Ouest.

Le ciel est en général clair ou peu nuageux par formations préorageuses éparses à l'étage moyen. Les nuages matinaux sont abondants à Marrakech et dans la baie d'Agadir.

Vent variable faible.

Température en légère baisse.

≡V≡

LÉGENDE

- Front chaud en surface
- Front froid en surface
- Front intertropical
- Front quasi-stationnaire
- Occlusion
- A. — anticyclone
- D. — dépression

Les autres lignes sont les isobares au niveau de la mer, cotées en millibars.

BULLETIN MÉTÉOROLOGIQUE DU MAROC

DU 28 AOUT 1956.

STATIONS	ALTITUDE (m) (de la cuvette du baromètre)	OBSERVATIONS DE 1800 TU la veille: Pression barométrique à 0 degré C et au niveau de la mer en millibars et dixièmes de millibars	Température de l'air en degré C	VENT: Direction	VENT: Vitesse en nœuds	Caractère du temps (voir légende)	Température du point de rosée en degré C	Hauteur de pluie tombée dans les 24 h. (de 6 à 6 h.) en millimètres	Maximum relevé à 18 h. la veille en degré C	Minimum relevé à 6 h. du matin en degrés C	OBSERVATIONS DE 0600 TU ce jour: Pression barométrique à 0 degré C et au niveau de la mer en millibars et dixièmes de millibars	Température de l'air en degré C	VENT: Direction	VENT: Vitesse en nœuds	Caractère du temps (voir légende)	Température du point de rosée en degré C
Tanger	86	1016.4	23	WNW	10	○	16		27	16	1018.2	16	C		○	13
Oujda	460	1011.3	24	NNW	08	◍	15		28	18	1014.7	19	C		◍	13
Port-Lyautey	6	1016.4	24	NNW	19	○	22		27	17	1017 6	17	C		○	16
Touahar	569	1010.6	28	SW	22	○	17		30	17	1016.2	17	WSW	09	◍	16
Rabat	68	1016.8	23	WNW	12	◍	20		26	16	1018.0	18	NNW	02	○	16
Fès	414	1013.4	29	NNW	06	○	15		30	16	1018.2	17	C		◍	15
Meknès	549	1014.0	26	NNW	10	○	18		28	16	1018.0	16	C		○	16
Nouasseur	200	1017.0	23	NNE	10	○	19		27	17	1018.5	17	ENE	08	○	17
Casablanca	55	1017.2	24	N	12	○	19		25	19	1018.0	19	ENE	02	◍	17
Ifrane (1)	1664		19	NNE	14	○	13		25	11		12	E	02	◍	11
Khouribga (1)	776		25	N	16	○	15		29	15		15	NNE	14	○	13
Safi	25	1016.1	24	NNW	19	○	18		26	19	1017.2	19	ENE	13	○	16
Kasba-Tadla	504	1010.6	33	WNW	04	○	14		33	19	1015.5	19	E	02	○	14
Midelt (1)	1520									15		15	ENE	03	○	12
Mogador	8	1015.7	21	NNE	15	○	18		21	18	1014.9	18	NE	12	○	16
Marrakech	466	1010.9	31	N	08	○	10		32	18	1015.6	19	NE	05	◍	15
Agadir	19	1012.1	24	SE	04	○	18		25	15	1012.9	15	C		◍	14
Ouarzazate (1)	1133		35	SSE	12	◍	04		36	18		18	C		◍	10
Tindouf	451	1005.2	39	W	04	○	05		42	22	1008.4	22	NW	08	○	10
Fort-Trinquet	360	1008.2	37	N	11	○	18		41	20	1011.3	21	NNE	10	○	14
Colomb-Bechar (1)	770		39	S	06	○	07	01	41	25		28	WNW	06	○	03
Oran	180	1012.5	27	SSW	12	◍	16		31	21	1015.8	22	C		◍	17
Porto	103									09	1021.8	09	C		○	09
Cap St-Vincent	48	1017.6	20	C		○	15		21	14	1010.2	16			○	15
Lisbonne	70	1018.2	20	W	16	○	12		23	14	1021.7	14	N	06	○	12
Ponta Delgada	36	1024.1	23	NNE	10	○	11		24	16	1025.8	18	C		◍	17
Angra	31									20	1024.8	20	SSE	07	◍	18
Horta	61	1023.4	23	C		◍	15	02	26	19	1024.0	19	SSE	16	◍	19
Flores	40	1020.4	26	WNW	04	◍	22	07	26	22	1023.2	23	WNW	04	◍	22
Funchal	110	1019.7	23	NNE	11	◍	14		25	21	1021.2	21	NNE	10	○	12
Teneriffe	37									19	1015.9	21	NW	08	◍	16
Cap Juby	5									20	1015.7	20	NNW	07	◍	18
Villa Cisneros	6										1012.4	28	NNE	27	◍	20

(1) Pression réduite au niveau de la station.

SONDAGES AÉROLOGIQUES à 0800 TU

De gauche à droite, sous les noms de chaque station : Altitude en m.; direction d'où vient le vent; vitesse en nœuds.

TANGER			FEZ			RABAT			FORT-TRINQUET			MOGADOR			MIDELT			TINDOUF		
500	NNE	14	500	NE	02	500	NNE	17	500	NNE	19	500	NNW	36						
1000	NNW	17	1000	SSE	06	1000	NE	16	1000	NNW	17	1000	NNE	29				1000	WSW	23
1500	WNW	12	1500	NE	08	1500	NE	10	1500	WNW	12	1500	NE	32				1500	WSW	17
2000	WNW	04	2000	NNW	02	2000	NNW	06	2000	W	10	2000	NNE	24	2000	ENE	12	2000	WSW	06
2500	NW	04	2500	SE	03	2500	W	10	2500	WSW	08				2500	SSE	06	2500	SW	12
3000	W	17	3000	S	19	3000	SSW	16	3000	SSW	08				3000	SSW	16	3000	SSW	17
4000	SW	35	4000	SSW	29	4000	SSW	33	4000	S	14							4000	SSW	14

Prévisions pour la journée du 29 AOUT 1956.

Beau temps sur l'ensemble du Maroc. Le ciel, clair ou peu nuageux en général, sera trés nuageux le matin et la nuit sur les régions littorales.

Vent de secteur Nord à Nord-Est faible dans l'intérieur, modéré l'aprés-midi sur les côtes.

Température en légère hausse.

La mer sera peu agitée, la houle de Nord-Ouest faible Im à 1,50m.

≡V≡

OBSERVATIONS DES PORTS A 0600 TU

STATIONS	ETAT DE LA MER	ETAT DE LA HOULE: Direction	Hauteur en mètres	Période en sec.	Hauteur maximun depuis 06 la veille
Cap Spartel	Peu agit	NW	1.50		
Mehedya	Peu agit	W	1.50	10	Im à 1800 TU
Rabat					
Casablanca	Peu agit	NW	1.50		
Mazagan	Peu agit	NW	1.50	10	Im à 1800 TU
Safi	Belle	NW	1	10	Stat. Im.
Mogador	Peu agit	NW	1	04	Stat. Im.
Agadir	Calme	WNW	0.50	10	Stat. 0 50m.
ENREGISTREUR DE HOULE DE CASABLANCA-LIDO A 1100 TU		NW	1	10	

LÉGENDE pour le caractère du temps :

- ○ Ciel clair.
- ○ Ciel peu nuageux.
- ◍ Ciel nuageux.
- ◍ Ciel couvert.
- ≡ Brouillard.
- = Brume.
- ∞ Brume sèche.
- • Pluie.
- Bruine.
- * Neige.
- Averse de pluie.
- Averse de neige.
- Averse de grêle.
- TR Traces de pluie (moins de 0 mm. 1).
- Orage.
- Eclairs.
- Tempête de sable.
- Poussières ou sable brassés par le vent.
- Tourbillon de poussières ou sable.
- Grains.
- Vent calme.

Situation en altitude à 0300 T.U. le 29 AOUT 1956

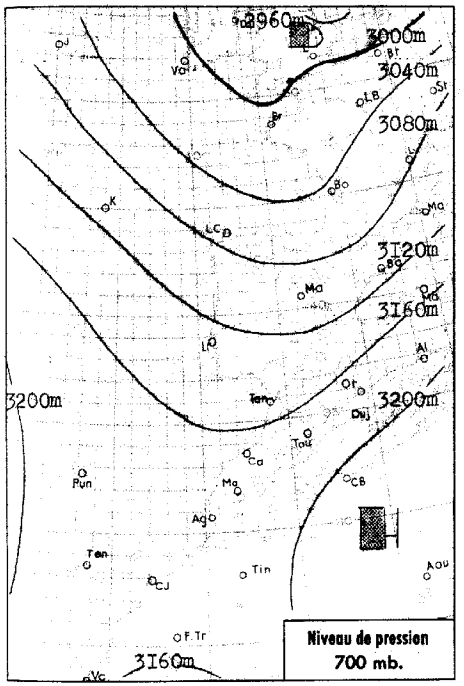

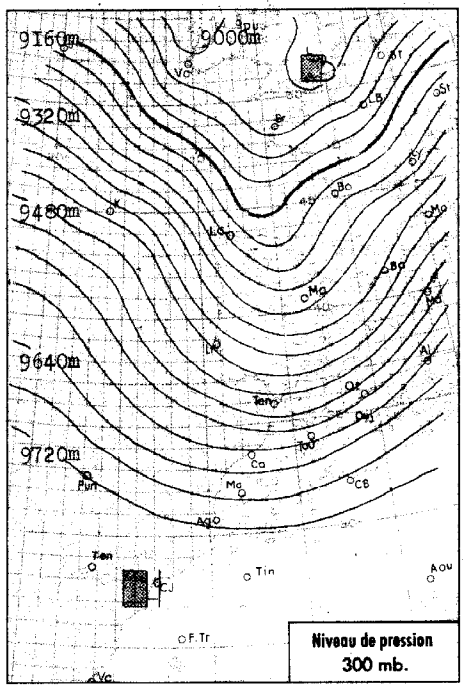

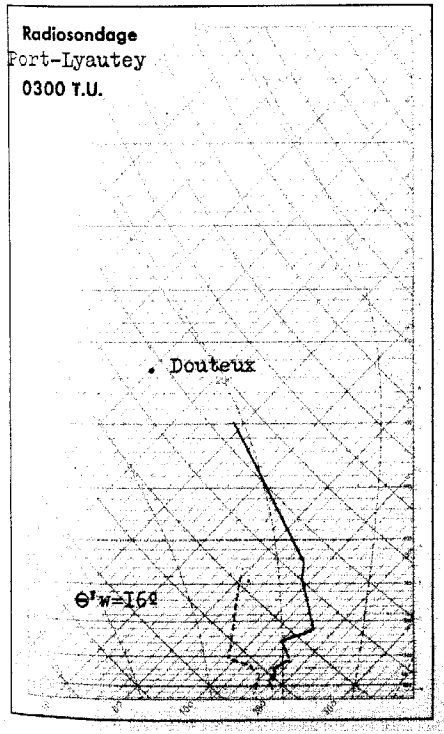

Analyse de la Situation à 0600 T.U.

Peu d'évolution au Maroc qui demeure dans un flux de Nord a Nord-Est non perturbé, sur la face méridionale de l'anticyclone Açores Alpes.

Le ciel est clair, sauf sur la baie d'Agadir où les nuages matinaux sont abondants.

Vent faible de secteur Nord-Est.

Température minima en faible baisse.

LÉGENDE

- Front chaud en surface
- Front quasi-stationnaire
- Front froid en surface
- Occlusion
- Front intertropical
- A. — anticyclone
- D. — dépression

Les autres lignes sont les isobares au niveau de la mer, cotées en millibars.

MINISTÈRE DES TRAVAUX PUBLICS, DES TRANSPORTS ET DU TOURISME
SECRÉTARIAT GÉNÉRAL A L'AVIATION CIVILE ET COMMERCIALE

DIRECTION DE LA MÉTÉOROLOGIE NATIONALE

ANNÉE 1956 — SERVICE MÉTÉOROLOGIQUE DU MAROC — N°242

BULLETIN QUOTIDIEN DES RENSEIGNEMENTS DU MAROC

PUBLIÉ SOUS LA RESPONSABILITÉ DU DIRECTEUR DU SERVICE MÉTÉOROLOGIQUE DU MAROC

Situation générale à 0600 T.U. le 29 AOUT 1956

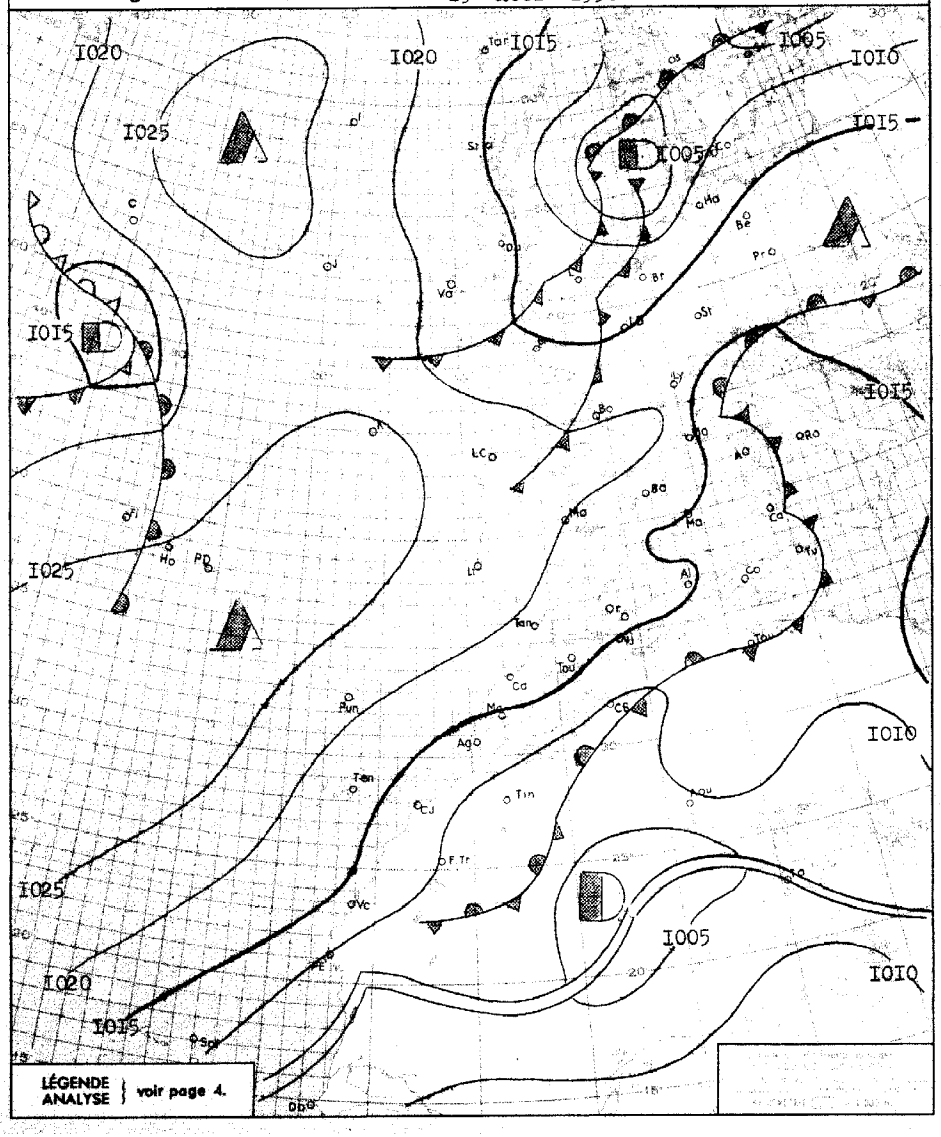

BULLETIN MÉTÉOROLOGIQUE DU MAROC

DU 29 ACUT 1956

Prévisions pour la journée du 30 ACUT 1956

Persistance du beau temps clair ou peu nuageux sur l'ensemble du Maroc. Brumes matinales éparses sur les côtes.

Vent de Nord-Est faible dans l'intérieur, modéré sur le littoral.

Température en hausse.

La mer sera peu agitée, la houle de Nord-Ouest faible Im à 2m.

STATIONS	ALTITUDE (m) (de la cuvette du baromètre)	OBSERVATIONS DE 1800 TU la veille: Pression barométrique à 0 degré C et au niveau de la mer en millibars et dixièmes de millibars	Température de l'air en degré C	VENT: Direction	VENT: Vitesse en nœuds	Caractère du temps (voir légende)	Température du point de rosée en degré C	Hauteur de pluie tombée dans les 24 h. (de 6 à 6 h.) en millimètres	Maximum relevé à 18 h. la veille en degré C	Minimum relevé à 6 h. du matin en degrés C	OBSERVATIONS DE 0600 TU ce jour: Pression barométrique à 0 degré C et au niveau de la mer en millibars et dixièmes de millibars	Température de l'air en degré C	VENT: Direction	VENT: Vitesse en nœuds	Caractère du temps (voir légende)	Température du point de rosée en degré C
Tanger	86	1016.0	24	NW	17	○	14		25	16	1017.6	16	SSE	04	○	07
Oujda	460	1011.2	32	NNW	08	◍	10		32	16	1015.1	16	C		◐	05
Port-Lyautey	6	1016.8	24	NNW	17	○	17		26	15	1016.9	16	NNE	02	○	15
Touahar	569	1011.0	28	WSW	19	◍	17		31	16	1016.0	16	SE	09	○	11
Rabat	68	1017.8	22	WNW	16	○	15		25	15	1017.2	17	NW	02	○	15
Fès	414	1013.9	28	WSW	10	◍	08		30	14	1017.4	14	C		◐	10
Meknès	549	1015.2	24	NW	10	◐	10		27	14	1017.8	14	SW	02	○	10
Nouasseur	200	1017.5	22	NE	18	○	13		25	13	1018.3	13	C		○	11
Casablanca	55	1017.9	22	NNE	14	○	15		24	16	1017.7	16	C		○	14
Ifrane (1)	1664		18	NE	14	◍	12		23	08		13	ENE	12	◐	10
Khouribga (1)	776		22	N	17	○	11		28	13		15	NNE	12	○	07
Safi	25	1016.5	23	NE	21	○	15		27	16	1016.6	16	ENE	01	○	15
Kasba-Tadla	504	1010.5	31	N	10	◐	10		34	18	1015.2	18	C		◐	07
Midelt (1)	1520		22	WSW	27	⛆	09	TR	29	14		14	ESE	14	◍	08
Mogador	8	1014.9	19	NNE	26	○	16		21	17	1014.7	17	NE	15	○	15
Marrakech	466	1011.1	29	N	08	$	15		31	17	1014.9	17	C		○	11
Agadir	19	1010.3	24	C		○	18		24	16	1011.2	10	C		◍	16
Ouarzazate (1)	1133		35	S	08	•	02	TR	37	19		19	C		○	08
Tindouf	451	1003.3	41	NW	06	○	09		43	21	1007.6	22	NW	04	○	13
Fort-Trinquet	360	1008.4	34	NNE	15	◐	13		36	18	1010.4	18	N	16	◍	16
Colomb-Bechar (1)	770		39	SW	08	○	09		40	26		28	ENE	10	○	09
Oran	180	1013.6	25	NW	10	◍	19		30	20	1015.9	21	C		◍	16
Porto	103	1023.0	19	NW	07	○	12		20	08	1024.7	08		03	○	08
Cap St-Vincent	48	1020.0	19			○	14		20							
Lisbonne	70	1021.8	20	N	20	◐	09		23	14	1023.1	14	N	08	○	12
Ponta Delgada	36	1027.6	23	SW	06	◍	15		23	17	1026.6	20		04	◍	14
Angra	31	1025.6	22	SSW	15	◍	19	TR	24	19	1025.0	19	C		◍	18
Horta	61	1025.0	27	WSW	08	○	21	02	28	21	1024.7	21	C		◍	20
Flores	40	1025.0	27	W	04	◍	22		29	22	1024.1	23	WSW	01	◍	22
Funchal	110	1021.6	23	NE	11	◍	12		25	19	1021.0	19	NE	11	○	11
Teneriffe	37	1017.7	17	NW	04	○					1016.5	22	N	08	◍	17
Cap Juby	5	1015.7	21	NNW	08	◍	17									
Villa Cisneros	6	1012.5	23	NNE	32	◍	18				1012.7	19	NNE	25	◍	17

(1) Pression réduite au niveau de la station.

OBSERVATIONS DES PORTS A 0600 TU

STATIONS	ETAT DE LA MER	ETAT DE LA HOULE: Direction	Hauteur en mètres	Période en sec.	Hauteur maximun depuis 06 la veille
Cap Spartel	Agitée	WNW	2	XX	
Mehedya	Peu agit	W	I,5	10	Im à 1800TU
Rabat					
Casablanca	Peu agit	NW	I,5		Stat.I,5m.
Mazagan	Peu agit	WNW	I,5	10	Stat.I,5m.
Safi	Belle	NW	I	10	Stat. Im.
Mogador	Agitée	NW	I,5	05	Stat.I,5m.
Agadir					
ENREGISTREUR DE HOULE DE CASABLANCA-LIDO A 1100 TU		NW	I,5	08	

SONDAGES AÉROLOGIQUES à 0800 TU

De gauche à droite, sous les noms de chaque station : Altitude en m.; direction d'où vient le vent; vitesse en nœuds.

RABAT			FES			TANGER			MARRAKECH			KASBA-TADLA			FORT-TRINQUET			MOGADOR		
500	NNE	35	500	ENE	02	500	NE	08							500	N	21	500	NE	41
1000	NNE	19	1000	ESE	14	1000	ESE	08	1000	ENE	11	1000	ENE	02	1000	E	12	1000	NE	34
1500	NE	17	1500	ESE	08	1500	NNE	10	1500	ENE	21	1500	ENE	06	1500	SSE	12	1500	NE	23
2000	NE	12	2000	NE	12	2000	NNW	10	2000	ENE	11	2000	NE	06	2000	S	16	2000	ESE	09
2500	S	04	2500	WSW	08	2500	NW	06	2500	SSW	21	2500	SSE	08	2500	SSE	17	2500	SSE	13
3000	SW	12	3000	SSW	12	3000	NW	08	3000	SSW	29	3000	S	07	3000	S	17	3000	SW	20
4000	SW	27	4000	SW	19	4000	SW	02	4000	SSW	24	4000	SW	04						
5500	SW	21	5500	WSW	25	5500	WSW	23	5500	SW	12									
7000	WNW	02	7000	WNW	16				7000	W	26									

LÉGENDE pour le caractère du temps :

- ○ Ciel clair.
- ◐ Ciel peu nuageux.
- ◍ Ciel nuageux.
- ◍ Ciel couvert.
- ≡ Brouillard.
- = Brume.
- ∞ Brume sèche.
- • Pluie.
- ⁹ Bruine.
- * Neige.
- ⛆ Averse de pluie.
- ⛆ Averse de neige.
- ⛆ Averse de grêle.
- TR Traces de pluie (moins de 0 mm. 1).
- Orage.
- Eclairs.
- Tempête de sable.
- $ Poussières ou sable brassés par le vent.
- Tourbillon de poussières ou sable.
- Grains.
- C Vent calme.

MINISTÈRE DES TRAVAUX PUBLICS, DES TRANSPORTS ET DU TOURISME
SECRÉTARIAT GÉNÉRAL A L'AVIATION CIVILE ET COMMERCIALE
DIRECTION DE LA MÉTÉOROLOGIE NATIONALE
SERVICE MÉTÉOROLOGIQUE DU MAROC

ANNÉE 1956 N° 243.

BULLETIN QUOTIDIEN DES RENSEIGNEMENTS DU MAROC

PUBLIÉ SOUS LA RESPONSABILITÉ DU DIRECTEUR DU SERVICE MÉTÉOROLOGIQUE DU MAROC

Situation générale à 0600 T.U. le 30 AOUT 1956.

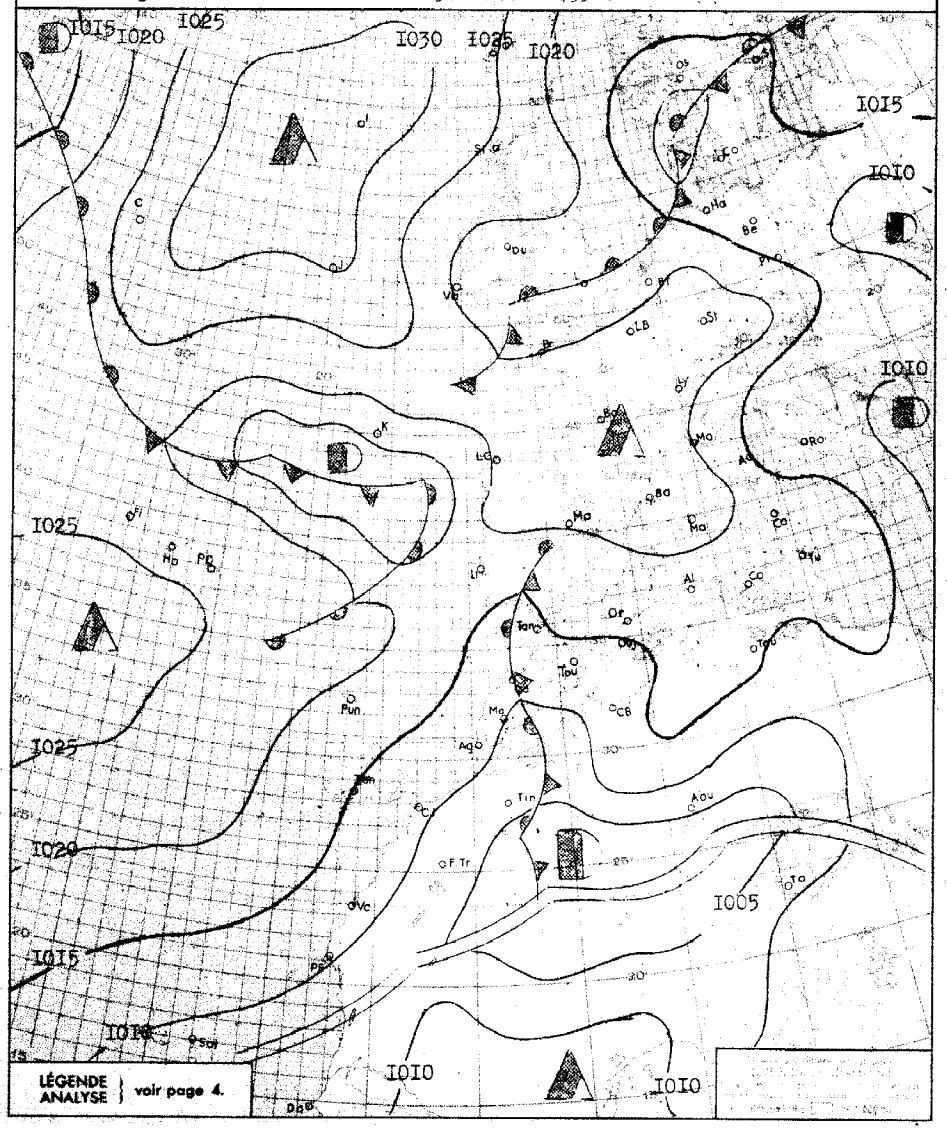

Situation en altitude à 0300 T.U. le 30 AOUT 1956.

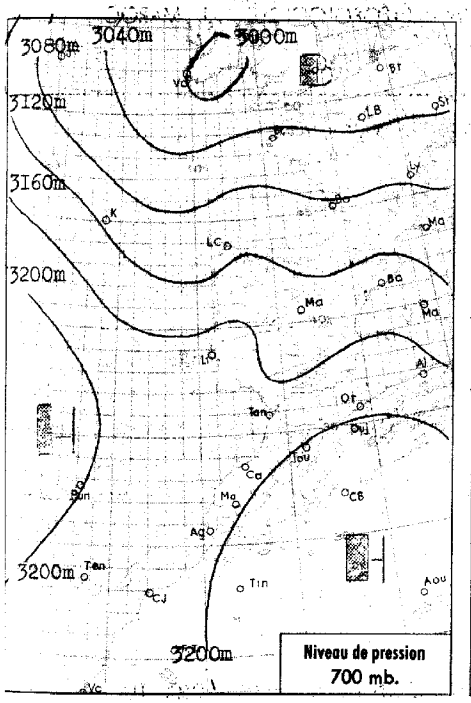

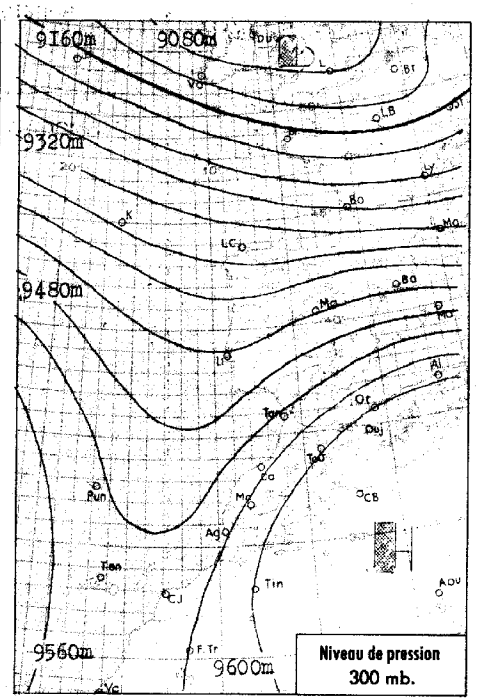

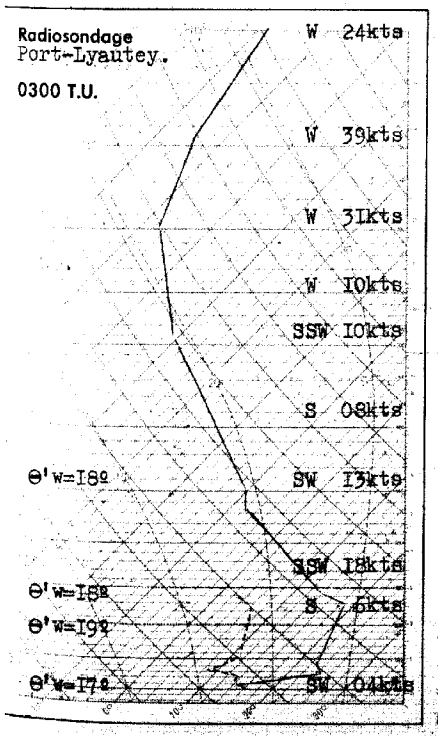

Analyse de la Situation à 0600 T.U.

Dans les basses couches le Maroc demeure dans le flux de Nord à Nord-Est relativement frais tandis qu'en altitude le courant tropical instable de Sud-Ouest se renforce .

Le ciel est peu nuageux par formations préorageuses à l' étage moyen .

Vent d'Est à Nord-Est faible en général, fort sur les régions de Tanger et Taza .

Température stationnaire sur les côtes, en hausse dans l'intérieur .

-o0o-

LÉGENDE

- Front chaud en surface
- Front quasi-stationnaire
- Front froid en surface
- Occlusion
- Front intertropical
- A. — anticyclone
- D. — dépression

Les autres lignes sont les isobares au niveau de la mer, cotées en millibars.

BULLETIN MÉTÉOROLOGIQUE DU MAROC

DU 30 AOUT 1956.

STATIONS	ALTITUDE (m) (de la cuvette du baromètre)	OBSERVATIONS DE 1800 TU la veille: Pression barométrique à 0 degré C et au niveau de la mer en millibars et dixièmes de millibars	Température de l'air en degré C	VENT: Direction	VENT: Vitesse en nœuds	Caractère du temps (voir légende)	Température du point de rosée en degré C	Hauteur de pluie tombée dans les 24 h. (de 6 à 6 h.) en millimètres	Maximum relevé à 18 h. la veille en degré C	Minimum relevé à 6 h. du matin en degrés C	OBSERVATIONS DE 0600 TU ce jour: Pression barométrique à 0 degré C et au niveau de la mer en millibars et dixièmes de millibars	Température de l'air en degré C	VENT: Direction	VENT: Vitesse en nœuds	Caractère du temps (voir légende)	Température du point de rosée en degré C
Tanger	86	1014.6	27	NE	14	○	11		30	23	1013.9	23	ENE	25	○	18
Oujda	460	1012.2	25	NNW	10	○	20		30	20	1014.6	20	C		◍	19
Port-Lyautey	6	1013.9	24	N	12	○	17		26	17	1011.7	17	ESE	02	◐	16
Touahar	569	1008.6	31	E	28	○	14		32	20	1012.5	20	E	40	○	17
Rabat	68	1014.3	23	WNW	17	○	15		25	16	1012.2	17	S	06	○	15
Fès	414	1010.2	33	WNW	02	◐	14		34	20	1012.5	23	NE	12	◍	12
Meknès	549	1011.6	29	WNW	06	○	14		30	19	1012.3	20	ESE	12	◐	12
Nouasseur	200	1015.2	22	NE	18	○	15		26	15	1012.7	15	C		○	13
Casablanca	55	1015.8	22	NNE	10	○	17		24	17	1012.0	17	C		◐	15
Ifrane (1)	1664		25	E	02	◐	09		28	20		22	C		◐	04
Khouribga (1)	776		27	N	14	○	11		31	18		21	SSW	02	◐	10
Safi	25	1013.1	24	NE	21	○	14		30	16	1013.0	16	C		○	15
Kasba-Tadla	501									22	1010.2	23	ENE	06	◐	09
Midelt (1)	1520		26	WSW	21	◍	05	TR	31	14		14	C		○	09
Mogador	8	1012.1	20	NNE	24	○	14		24	17	1012.3	17	NNE	08	○	16
Marrakech	466	1008.7	33	ENE	04	◍	08		34	19	1011.6	20	WSW	04	◍	12
Agadir	19	1010.8	22	SSW	04	◍	17		24	15	1012.1	15	C		○	14
Ouarzazate (1)	1133		33	ESE	16	◍	03		37	21		21	C		○	04
Tindouf	451	1003.8	41	WNW	04	○	12		43	26	1007.2	27	NW	06	◍	12
Fort-Trinquet	360	1007.0	37	NNE	06	○	10		38	21	1009.6	21	NNW	10	◍	16
Colomb-Bechar (1)	770		37	SSE	10	○	09		40	25		26	N	08	○	06
Oran	180	1015.6	27	NW	10	○	18		29	21	1016.0	23	C		◍	21
Porto	103									08	1020.4	09	E	08	◐	08
Cap St-Vincent	48	1017.5	19	NNW	16	○	14		21	12	1015.3	15	N	12	○	12
Lisbonne	70	1020.3	20	NNW	26	○	03		xx	13	1018.7	14	NNW	09	○	10
Ponta Delgada	36	1025.5	23	WSW	06	◍	21		24	19	1025.6	xx	W	02	○	18
Angra	31	1014.6	24	NNE	07	◐	20		24	19	1023.6	19	C		○	18
Horta	61									21	1023.5	21	C		○	18
Flôres	40	1023.8	28	W	04	◍	23		28	23	1022.4	23	SW	03	◍	22
Funchal	110	1020.2	22	NE	09	◍	15		25	17	1018.1	17	NE	03	○	13
Teneriffe	37	1015.5	25	NE	06	○	15		xx	18	1013.9	19	WSW	02	○	15
Cap Juby	5	1013.7	21	NNW	10	○	18		xx	18	1013.4	19	NNW	06	○	16
Villa Cisneros	6	1011.5	22	NNE	30	○	17		xx	xx	1011.1	20	NNE	24	◐	18

(1) Pression réduite au niveau de la station.

Prévisions pour la journée du 31 AOUT 1956.

Accentuation de la tendance orageuse, principalement en montagne où des orages isolés se produiront l'aprés-midi. Sur le reste du pays le ciel restera nuageux à trés nuageux .

Vent de Nord-Est à Est modéré dans l'intérieur, fort sur les régions de Tanger et Taza, de secteur Nord à Nord-Ouest modéré sur le littoral.

Température en légére hausse . La mer sera peu agitée, agitée dans le détroit de Gibraltar, la houle de Nord-Ouest faible 1 à 2m .

OBSERVATIONS DES PORTS A 0600 TU

STATIONS	ETAT DE LA MER	ETAT DE LA HOULE: Direction	Hauteur en mètres	Période en sec.	Hauteur maximun depuis 06 la veille
Cap Spartel					
Mehedya	Belle	W	1	08	1.50m à 1800TU
Rabat					
Casablanca	Peu agit.	NW	1.50		
Mazagan					
Safi	Peu agit.	NW	1.50	10	Stat. 1.50m
Mogador	Agitée	NW	1,50	04	
Agadir	Belle	WNW	0.50	10	Stat. 0.50m
ENREGISTREUR DE HOULE DE CASABLANCA-LIDO A 1100 TU		NW	1.50	08	

SONDAGES AÉROLOGIQUES à 0800 TU

De gauche à droite, sous les noms de chaque station : Altitude en m.; direction d'où vient le vent; vitesse en nœuds.

TANGER			FES			MOGADOR			AGADIR			MARRAKECH			OUARZAZATE			MIDELT		
500	ESE	29	500	ENE	19	500	ENE	12	500	C										
1000	ENE	12	1000	E	10	1000	ENE	05	1000	C		1000	C							
1500	ENE	06	1500	SSW	04	1500	S	18	1500	SSW	09	1500	SSW	10						
2000	SSW	02	2000	SW	16	2000	SSW	18	2000	SSW	08	2000	SSW	18	2000	ESE	18	2000	S	08
2500	WSW	15	2500	WSW	15	2500	SSW	20	2500	S	12	2500	S	07	2500	SE	22	2500	SSW	17
3000	WSW	23	3000	SE	16	3000	SSW	18	3000	SSW	12	3000	SSW	06	3000	SSE	17	3000	SW	10
4000	WSW	23	4000			4000	SSW	18	4000	SSW	10	4000	SSW	14	4000	S	10	4000	SW	12
5500	WSW	27	5500	SSW	21													5500	SW	14

LÉGENDE pour le caractère du temps :

- ○ Ciel clair.
- ◐ Ciel peu nuageux.
- ◍ Ciel nuageux.
- ● Ciel couvert.
- ≡ Brouillard.
- = Brume.
- ∞ Brume sèche.
- • Pluie.
- ⁹ Bruine.
- ✱ Neige.
- ▽ Averse de pluie.
- ▽ Averse de neige.
- ▲ Averse de grêle.
- TR Traces de pluie (moins de 0 mm. 1).
- Orage.
- Eclairs.
- Tempête de sable.
- $ Poussières ou sable brassés par le vent.
- Tourbillon de poussières ou sable.
- ∀ Grains.
- C Vent calme.

Situation en altitude à 0300 T.U. le 3I AOUT I956.

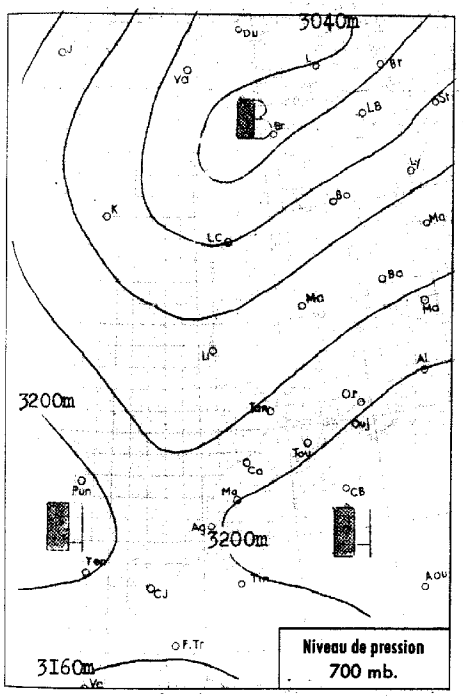

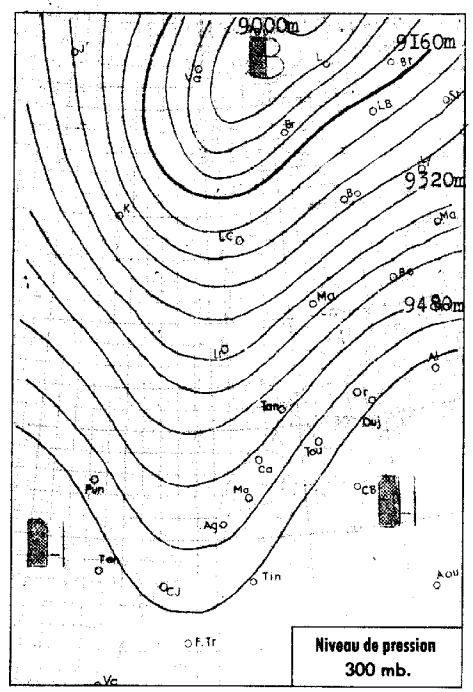

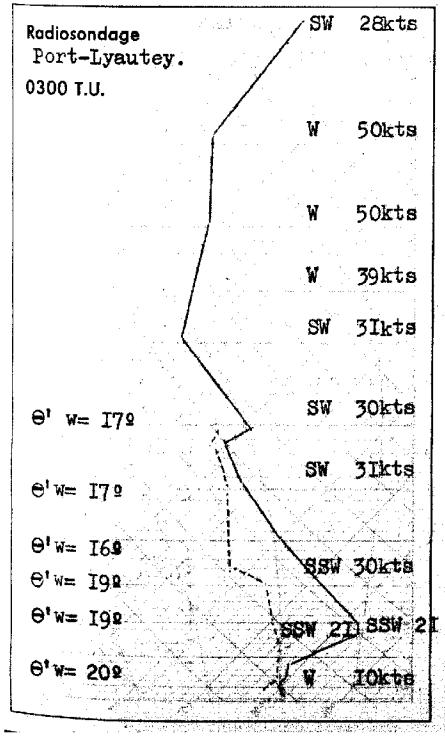

Analyse de la Situation à 0600 T.U.

La dépression centrée hier au voisinage du point K se trouve maintenant sur la Péninsule Ibérique où elle interfère avec la dépression saharienne. Il en résulte un renforcement du courant instable d'altitude sur le Maroc.

Le ciel est nuageux par formations préorageuses à l'étage moyen doublées de Stratocumulus matinaux abondants sur les côtes.

Vent variable faible.

Température en hausse.

≡V≡

LÉGENDE

- Front chaud en surface
- Front quasi-stationnaire
- Front froid en surface
- Occlusion
- Front intertropical
- A. — anticyclone
- D. — dépression

Les autres lignes sont les isobares de niveau de la mer, cotées en millibars.

MINISTÈRE DES TRAVAUX PUBLICS, DES TRANSPORTS ET DU TOURISME
SECRÉTARIAT GÉNÉRAL A L'AVIATION CIVILE ET COMMERCIALE
DIRECTION DE LA MÉTÉOROLOGIE NATIONALE
SERVICE MÉTÉOROLOGIQUE DU MAROC

ANNÉE 1956 N° 245

BULLETIN QUOTIDIEN DES RENSEIGNEMENTS DU MAROC

PUBLIÉ SOUS LA RESPONSABILITÉ DU DIRECTEUR DU SERVICE MÉTÉOROLOGIQUE DU MAROC

Situation générale à 0600 T.U. le 3I AOUT I956.

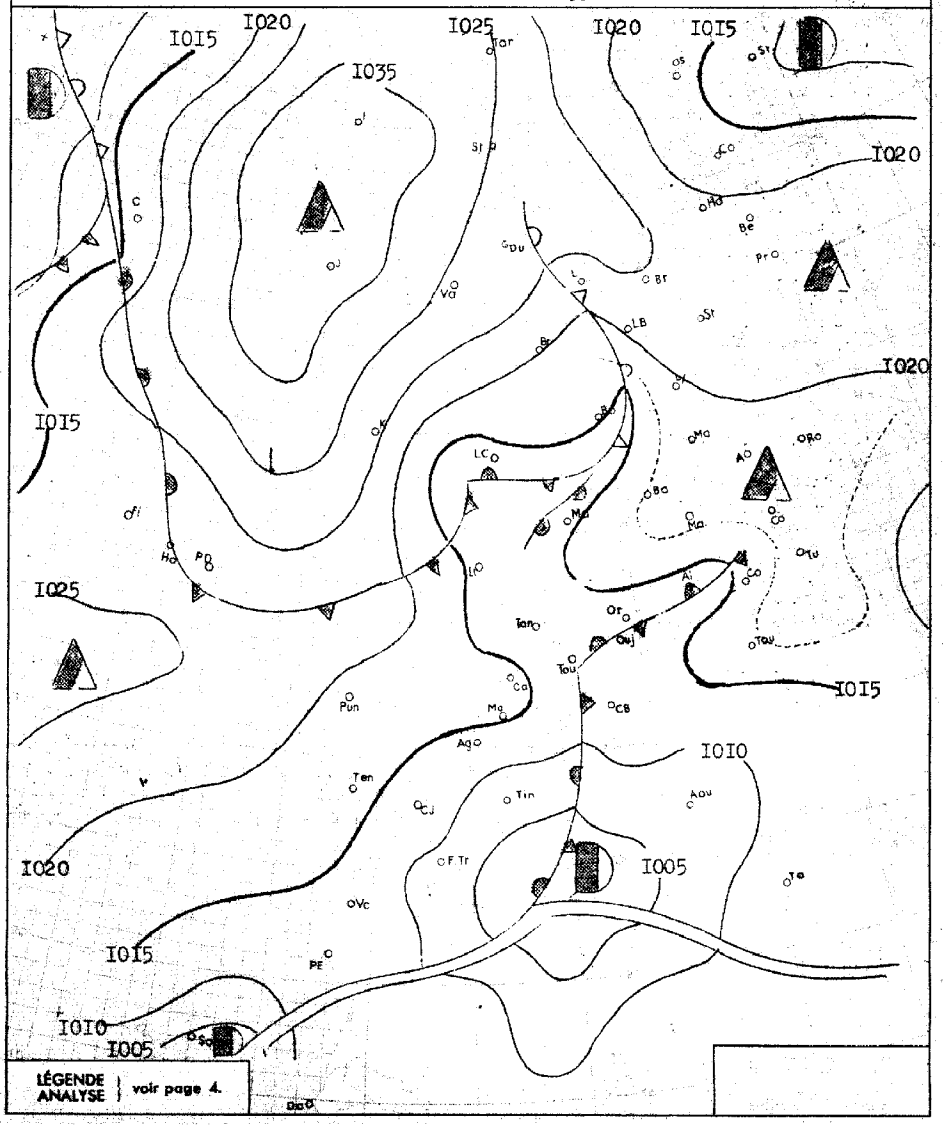

BULLETIN MÉTÉOROLOGIQUE DU MAROC

DU 31 AOUT 1956

STATIONS	ALTITUDE (m) (de la cuvette du baromètre)	OBSERVATIONS DE 1800 TU la veille: Pression barométrique à 0 degré C et au niveau de la mer en millibars et dixièmes de millibars	Température de l'air en degré C	VENT: Direction	VENT: Vitesse en nœuds	Caractère du temps (voir légende)	Température du point de rosée en degré C	Hauteur de pluie tombée dans les 24 h. (de 6 à 6 h.) en millimètres	Maximum relevé à 18 h. la veille en degré C	Minimum relevé à 6 h. du matin en degrés C	OBSERVATIONS DE 0600 TU ce jour: Pression barométrique à 0 degré C et au niveau de la mer en millibars et dixièmes de millibars	Température de l'air en degré C	VENT: Direction	VENT: Vitesse en nœuds	Caractère du temps (voir légende)	Température du point de rosée en degré C
Tanger	86	1012.0	27	ENE	21	◍	22	TR	29	21	1013.4	22	SSW	08	◍	20
Oujda	460	1011.5	25	NW	08	◐	19		32	21	1011.5	21	C		◍	19
Port-Lyautey	6	1011.2	25	WSW	04	◍	15		30	20	1013.9	21	WSW	10	◍	21
Touahar	569	1009.3	30	E	18	◍	18		30	21	1011.8	21	SE	06	◍	19
Rabat	68	1012.0	24	WSW	04	◐	17		28	19	1014.5	22	SSW	06	◍	19
Fès	414	1009.8	35	SSW	24	◍	08		36	19	1013.5	20	SSW	06	○	11
Meknès	549	1009.5	34	S	04	◍	15		34	19	1014.5	19	C		◐	12
Nouasseur	200	1012.6	27	NW	06	◍	18		32	18	1016.0	18	W	04	◍	18
Casablanca	55	1013.0	24	WNW	10	○	21		26	21	1015.2	21	WSW	04	○	20
Ifrane (1)	1664		16	ENE	10	◍	12	TR	31	16		19	C		○	06
Khouribga (1)	776		34	NNW	10	○	10		38	15		15	NNW	06	○	12
Safi	25	1014.1	21	N	11	○	18		29	19	1016.3	21	ENE	06	◍	16
Kasba-Tadla	504	1008.5	37	C		◍	14		38	20	1015.7	20	C		◐	13
Midelt (1)	1520		27	WNW	15	◐	02		34	17		17	WSW	06	○	04
Mogador	8	1014.2	20	N	12	○	18		21	18	1015.3	18	NNE	06	○	17
Marrakech	466	1008.6	35	NW	02	◍	10		36	17	1015.3	17	WNW	04	○	16
Agadir	19	1013.2	21	WSW	04	○	17			16	1014.1	19	C		◍	18
Ouarzazate (1)	1133		32	WNW	24	◐	-02		36	20		22	W	04	○	01
Tindouf	451	1005.7	42	E	08	◐	11		43	27	1009.8	27	C		◍	07
Fort-Trinquet	360	1006.8	39	N	16	○	06		40	27	1008.3	28	NNE	19	○	13
Colomb-Bechar (1)	770		36	ENE	08	○	12			26		28	ENE	10	○	10
Oran	180	1012.2	32	C		○	20		34	22	1013.1	22	C		○	19
Porto	103									15	1013.2	16	S	08	,	16
Cap St-Vincent	48	1014.5	19	N	12	○	16		23	10	1014.1	17	WSW	54	○	16
Lisbonne	70	1015.9	23	NW	20	○	04		27	17	1014.1	18	WSW	09	◍	16
Ponta Delgada	36	1023.6	25	NNW	10	◍	20	TR	26	20	1023.6	20	NNE	09	○	19
Angra	31	1023.9	25	NNW	08	○	20	05	26	21	1024.3	21	ESE	04	◍	20
Horta	61	1023.3	26	SSW	08	◍	20	02	28	21	1023,8	22	WSW	05	◍	21
Flores	40	1021.2	26	WSW	06	◍	22	TR	26	22	1021.3	23	WSW	04	◍	20
Funchal	110	1018.7	23	N	11	◍	16		24	17	1018.9	17	N	11	○	14
Teneriffe	37	1014.6	27	ENE	10	○	16			20	1014.3	20			○	13
Cap Juby	5									18	1014.9	19	N	09	◍	17
Villa Cisneros	6	1011.0	22	NNE	29	○	18				1013.0	19	NNE	19	○	19

(1) Pression réduite au niveau de la station.

Prévisions pour la journée du 1er SEPTEMBRE 1956

Persistance d'un temps nuageux sur l'ensemble du pays.

Tendance orageuse marquée l'aprés-midi en montagne.

Brumes matinales abondantes sur les côtes.

Vent de Nord-Ouest à Nord faible à modéré.

Température sans grand changement.

La mer sera peu agitée, la houle de Nord-Ouest modérée 2m à 2.50m.

≡V≡

OBSERVATIONS DES PORTS A 0600 TU

STATIONS	ETAT DE LA MER	ETAT DE LA HOULE: Direction	Hauteur en mètres	Période en sec.	Hauteur maximun depuis 06 la veille
Cap Spartel	Calme	WNW	0.50		
Mehedya	Belle	W	1	08	Stat. 1m.
Rabat					
Casablanca	Belle	NW	1		
Mazagan	Peu agit	WNW	1.50	10	Stat. 1.50m
Safi					
Mogador	Peu agit	NW	1	04	1.50 à 1800
Agadir					
ENREGISTREUR DE HOULE DE CASABLANCA-LIDO A 1100 TU		NW	0.50	08	

SONDAGES AÉROLOGIQUES à 0800 TU

De gauche à droite, sous les noms de chaque station : Altitude en m. ; direction d'où vient le vent ; vitesse en nœuds.

FES			MOGADOR			MARRAKECH			TOUAHAR			TINDOUF			MIDELT			TADLA		
500	WSW	06	500	NNE	18															
1000	WNW	12	1000	NNE	13	1000	NNE	03	1000	WSW	12	1000	ESE	19				1000	N	01
1500	SW	17	1500	S	07	1500	NNW	10	1500	SSW	11	1500	ESE	16				1500	WSW	05
2000	SSW	25	2000	SSW	12	2000	WSW	15	2000	SSW	22	2000	E	19	2000	SSW	14			
2500	SSW	29	2500	SSW	19	2500	SSW	14	2500	SSW	36	2500	NE	19	2500	SSW	17			
3000	SW	29	3000	SSW	27	3000	SSE	10	3000	SSW	26	3000	NE	17	3000	SSW	17			
									4000	SSW	34	4000	NE	16	4000	WSW	17			
															5500	WSW	14			

LÉGENDE pour le caractère du temps :

- ○ Ciel clair.
- ◐ Ciel peu nuageux.
- ◍ Ciel nuageux.
- ◍ Ciel couvert.
- ≡ Brouillard.
- = Brume.
- ∞ Brume sèche.
- • Pluie.
- ⁘ Bruine.
- * Neige.
- ▽ Averse de pluie.
- ▽ Averse de neige.
- ▽ Averse de grêle.
- TR Traces de pluie (moins de 0 mm. 1).
- Orage.
- Eclairs.
- Tempête de sable.
- Poussières ou sable brassés par le vent.
- Tourbillon de poussières ou sable.
- Grains.
- C Vent calme.

MINISTÈRE DES TRAVAUX PUBLICS, DES TRANSPORTS ET DU TOURISME
SECRÉTARIAT GÉNÉRAL A L'AVIATION CIVILE ET COMMERCIALE
DIRECTION DE LA MÉTÉOROLOGIE NATIONALE
SERVICE MÉTÉOROLOGIQUE DU MAROC
ANNÉE 1956

LIBRARY OCT 23 1956 WEATHER BUREAU

BULLETIN QUOTIDIEN DES RENSEIGNEMENTS DU MAROC

PUBLIÉ SOUS LA RESPONSABILITÉ DU DIRECTEUR DU SERVICE MÉTÉOROLOGIQUE DU MAROC

Situation en altitude à 0300 T.U. le 1er SEPTEMBRE 1956

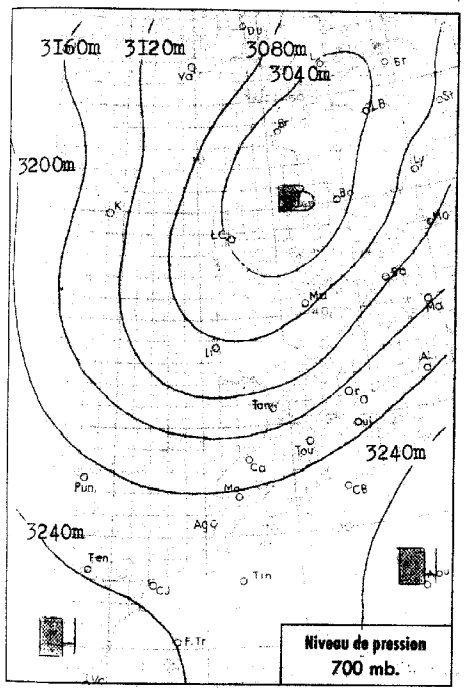

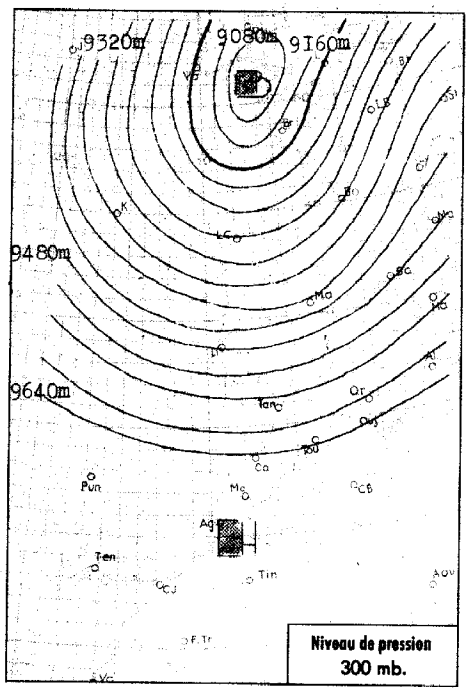

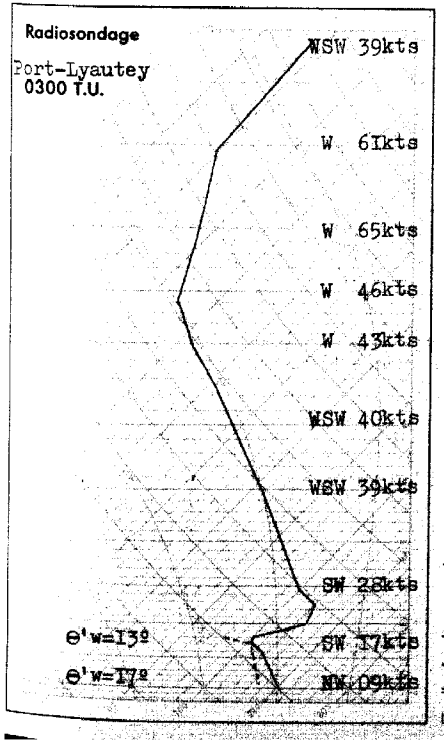

Analyse de la Situation à 0600 T.U.

Hausse sensible des pressions sur le Maroc, accompagnée d'une pénétration d'air maritime frais qui atteint les contreforts de l'Atlas.

Le ciel est couvert par Stratocumulus sur l'ensemble du pays, sauf sur l'Oriental en montagne où il reste clair ou peu nuageux.

Vent de secteur Nord faible

Température en baisse sensible.

LÉGENDE

- Front chaud en surface
- Front quasi-stationnaire
- Front froid en surface
- Occlusion
- Front intertropical
- A. — anticyclone
- D. — dépression

Les autres lignes sont les isobares au niveau de la mer, cotées en millibars.

Situation générale à 0600 T.U. le 1er SEPTEMBRE 1956

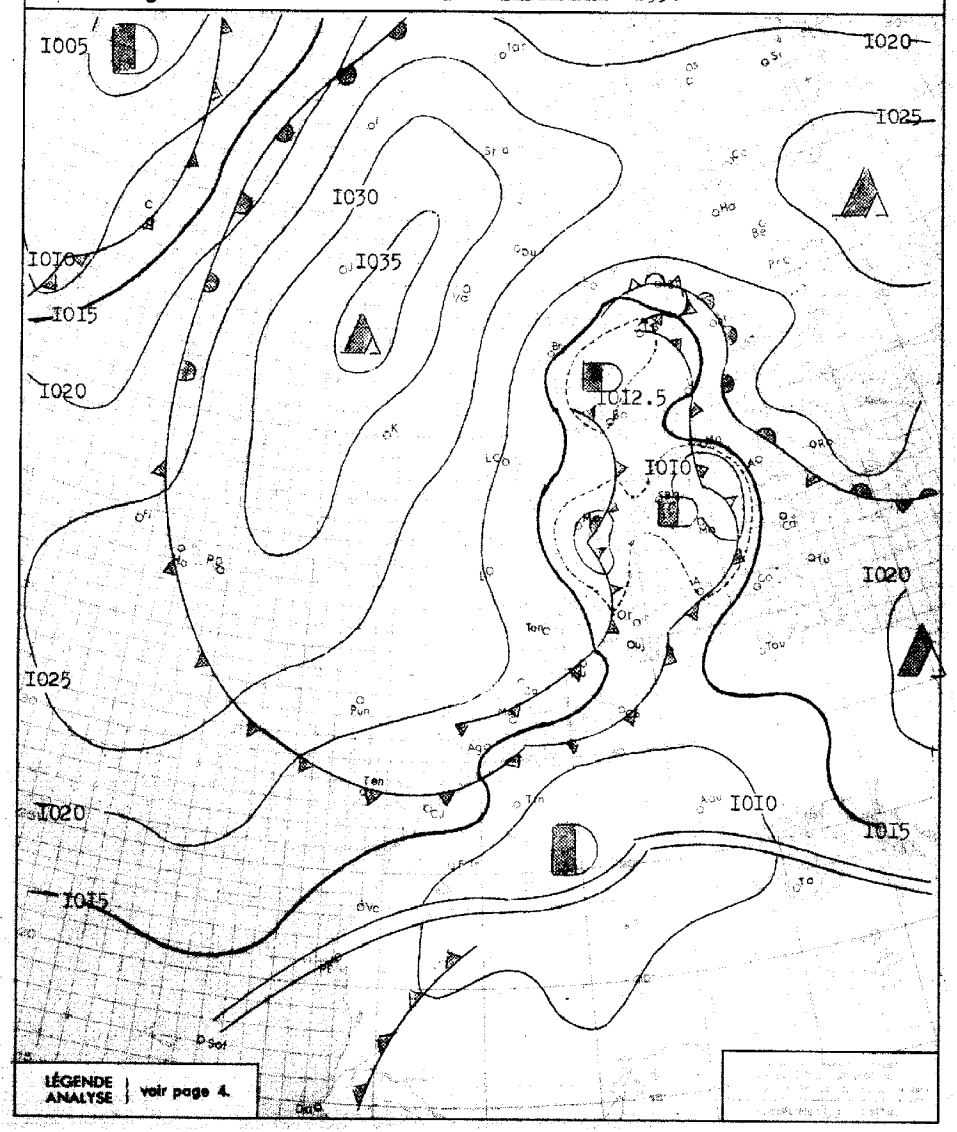

LÉGENDE ANALYSE | voir page 4.

BULLETIN MÉTÉOROLOGIQUE DU MAROC

DU 1er SEPTEMBRE 1956

STATIONS	ALTITUDE (m) (0m la cuvette du baromètre)	OBSERVATIONS DE 1800 TU la veille: Pression barométrique à 0 degré C et au niveau de la mer en millibars et dixièmes de millibars	Température de l'air en degré C	VENT Direction	VENT Vitesse en nœuds	Caractère du temps (voir légende)	Température du point de rosée en degré C	Hauteur de pluie tombée dans les 24 h. (de 6 à 6 h.) en millimètres	Maximum relevé à 18 h. la veille en degré C	Minimum relevé à 6 h. du matin en degrés C	OBSERVATIONS DE 0600 TU ce jour: Pression barométrique à 0 degré C et au niveau de la mer en millibars et dixièmes de millibars	Température de l'air en degré C	VENT Direction	VENT Vitesse en nœuds	Caractère du temps (voir légende)	Température du point de rosée en degré C
Tanger	86	1015.4	23	WNW	08	○	18		28	17	1018.4	18	WNW	14	◍	14
Oujda	460	1011.5	26	NW	08	◐	20		41	18	1013.1	18	C		○	17
Port-Lyautey	6	1015.9	24	NNW	10	◐	22		26	19	1019.1	19	NNW	03	◍	15
Touahar	569	1010.7	29	WSW	19	○	19	TR	31	16	1015.4	16	WSW	17	,	16
Rabat	68	1016.5	23	WNW	12	◍	19		26	18	1019.8	19	WNW	12	◍	12
Fès	414	1013.4	28	WNW	04	○	18	TR	32	18	1018.1	18	WNW	02	,	15
Meknès	549	1014.0	26	NW	08	○	18		30	17	1018.5	17	NW	06	◍	16
Nouasseur	200	1016.5	22	NNE	10	◍	19		28	18	1019.7	18	NE	10	◐	14
Casablanca	55	1017.1	22	N	10	◍	19		25	19	1019.6	19	N	08	◍	15
Ifrane (1)	1664		21	N	02	○	12		27	12		12	WNW	04	≡	12
Khouribga (1)	776		26	N	14	○	13		31	14		14	NNE	12	○	13
Safi	25	1016.6	23	NNE	16	○	17		28							
Kasba-Tadla	504	1010.8	33	C		○	12		34	17	1018.1	17	S	04	○	14
Midelt (1)	1520		28	SW	06	◍	05	TR	32	16		16	WSW	08	○	09
Mogador	8	1016.2	19	NNE	14	○	18		21	17	1018.1	18	NNE	10	○	17
Marrakech	466	1011.4	33	NNW	10	○	11		34	17	1017.9	17	ENE	05	◐	15
Agadir	19	1012.5	26	S	06	◐	18		27	14	1015.0	15	C		◍	14
Ouarzazate (1)	1133		31	SSW	12	◍	01		36	21		21	C		◐	06
Tindouf	451	1005.8	41	ENE	04	○	19		41	26	1010.4	26	NW	02	○	10
Fort-Trinquet	360	1005.3	42	NNE	15	○	06		44	24	1009.3	25	NNE	19	○	09
Colomb-Bechar (1)	770		36	SW	06	○	06		37	21		27	N	06	○	13
Oran	180	1012.2	27	SSW	08	.	21		34	21	1014.5	22	SW	06	◍	20
Porto	103	1014.8	17	NNW	18	○	14	TR	21	08	1019.2	09	N	05	○	08
Cap St-Vincent	48									15	1018.6	16	NNW	12	○	13
Lisbonne	70									13	1019.3	14	NW	11	○	10
Ponta Delgada	36									19	1027.4	20	E	08	◍	14
Angra	31							03		20	1026.1	21	WSW	11	.	18
Horta	61							09		20			SSE	08	,	21
Flores	40															
Funchal	110	1010.5	24	NNE	08	○	18		25	20	1021.3	20	NE	11	○	12
Teneriffe	37									21	1017.2	22	NNE	60	◍	17
Cap Juby	5									18	1016.1	19	NNW	14	◍	17
Villa Cisneros	6										1014.1	20			○	18

(1) Pression réduite au niveau de la station.

Prévisions pour la journée du 2 SEPTEMBRE 1956

Persistance d'un temps frais sur l'ensemble du Maroc. Le ciel sera très nuageux le matin sur les côtes et les plaines occidentales, où de belles éclaircies débuteront dans l'après-midi. Sur le reste du pays il restera clair ou peu nuageux.

Vent de secteur Nord faible à modéré.

Température sans grand changement.

La mer sera peu agitée, localement agitée, la houle de Nord-Ouest modérée 2m à 3m.

OBSERVATIONS DES PORTS A 0600 TU

STATIONS	ETAT DE LA MER	ETAT DE LA HOULE: Direction	Hauteur en mètres	Période en sec	Hauteur maximun depuis 06 la veille
Cap Spartel	Agitée	NW	2	XX	
Mehedya	Belle	W	I	08	Stat. Im.
Rabat					
Casablanca	Belle	NW	I		
Mazagan					
Safi					
Mogador	Belle	NW	0,5	05	Im à 1800TU
Agadir	Calme	WNW	0,5	08	Stat.0,5m.
ENREGISTREUR DE HOULE DE CASABLANCA-LIDO A 1100 TU		NW	0,5	08	

SONDAGES AÉROLOGIQUES à 0800 TU

De gauche à droite, sous les noms de chaque station : Altitude en m.; direction d'où vient le vent; vitesse en nœuds.

TINDOUF			MOGADOR			OUARZAZATE			FORT-TRINQUET			MIDELT			RABAT			TANGER		
			500	NE	33				500	NNE	34				500	NNW	14	500	NW	17
1000	NNE	17	1000	NE	23				1000	NE	34				1000	WSW	08	1000	WSW	17
1500	NNE	16	1500	NNW	09				1500	ESE	36									
2000	NE	10	2000	WSW	15	2000	WSW	19	2000	ENE	28	2000	WSW	14						
2500	ENE	12	2500	WSW	16	2500	WSW	17	2500	ESE	12	2500	SW	10						
3000	NNE	06	3000	WSW	26	3000	SW	20				3000	SW	14						
4000	NNW	12	4000	WSW	38	4000	SW	12				4000	WSW	21						
5500	NNW	31																		

LÉGENDE pour le caractère du temps :

- ○ Ciel clair.
- ◐ Ciel peu nuageux.
- ◍ Ciel nuageux.
- ◍ Ciel couvert.
- ≡ Brouillard.
- = Brume.
- ∞ Brume sèche.
- • Pluie.
- , Bruine.
- * Neige.
- ▽ Averse de pluie.
- ▽ Averse de neige.
- ▽ Averse de grêle.
- TR Traces de pluie (moins de 0 mm. 1).
- Orage.
- Eclairs.
- Tempête de sable.
- Poussières ou sable brassés par le vent.
- Tourbillon de poussières ou sable.
- Grains.
- C Vent calme.

Situation en altitude à 0300 T.U. le 2 SEPTEMBRE 1956

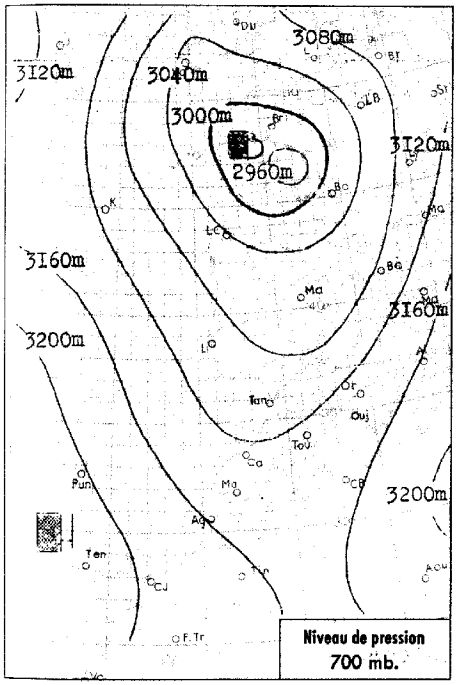

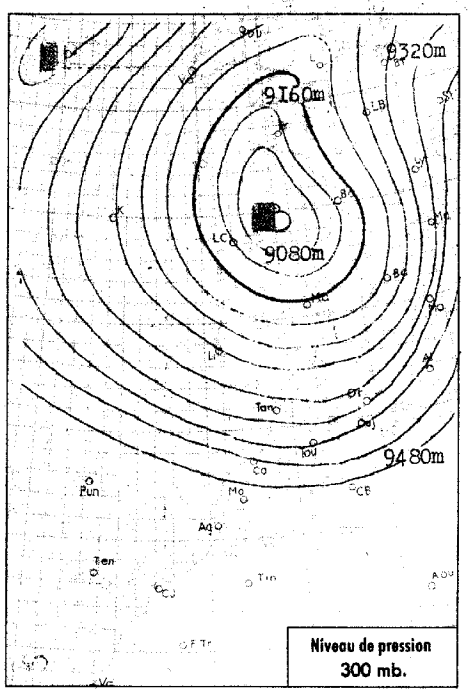

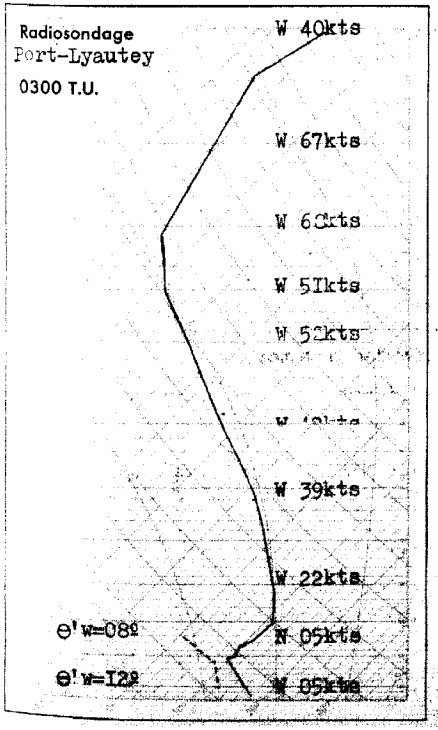

Analyse de la Situation à 0600 T.U.

Peu de changement dans la situation sur le Maroc qui reste soumis à un flux maritime frais de Nord-Est à Nord.

Le ciel est clair ou peu nuageux, le vent variable faible et la température en baisse sensible.

LÉGENDE

- Front chaud en surface
- Front froid en surface
- Front intertropical
- Front quasi-stationnaire
- Occlusion
- A. — anticyclone
- D. — dépression

Les autres lignes sont les isobares au niveau de la mer, cotées en millibars.

MINISTÈRE DES TRAVAUX PUBLICS, DES TRANSPORTS ET DU TOURISME
SECRÉTARIAT GÉNÉRAL A L'AVIATION CIVILE ET COMMERCIALE
DIRECTION DE LA MÉTÉOROLOGIE NATIONALE
SERVICE MÉTÉOROLOGIQUE DU MAROC

ANNÉE 1956 N° 246

BULLETIN QUOTIDIEN DES RENSEIGNEMENTS DU MAROC

PUBLIÉ SOUS LA RESPONSABILITÉ DU DIRECTEUR DU SERVICE MÉTÉOROLOGIQUE DU MAROC

Situation générale à 0600 T.U. le 2 SEPTEMBRE 1956

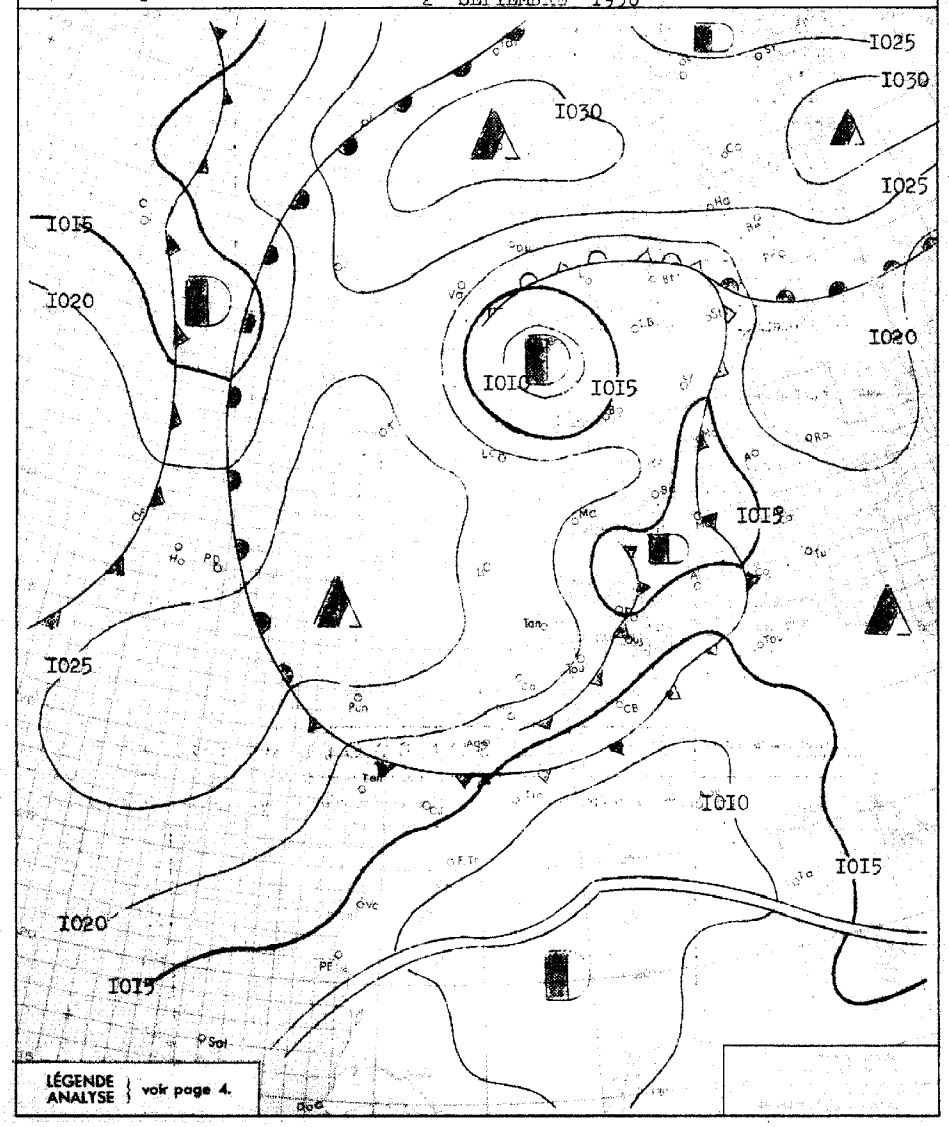

BULLETIN MÉTÉOROLOGIQUE DU MAROC

DU 2 SEPTEMBRE 1956

STATIONS	ALTITUDE (m) (de la cuvette du baromètre)	OBSERVATIONS DE 1800 TU la veille: Pression barométrique à 0 degré C et au niveau de la mer en millibars et dixièmes de millibars	Température de l'air en degré C	VENT: Direction	VENT: Vitesse en nœuds	Caractère du temps (voir légende)	Température du point de rosée en degré C	Hauteur de pluie tombée dans les 24 h. (de 6 à 6 h.) en millimètres	Maximum relevé à 18 h. la veille en degré C	Minimum relevé à 6 h. du matin en degrés C	OBSERVATIONS DE 0600 TU ce jour: Pression barométrique à 0 degré C et au niveau de la mer en millibars et dixièmes de millibars	Température de l'air en degré C	VENT: Direction	VENT: Vitesse en nœuds	Caractère du temps (voir légende)	Température du point de rosée en degré C
Tanger	86	1018.8	21	WNW	14	○	11		22	16	1021.2	16	NNW	08	○	11
Oujda	460	1013.1	19	NNW	10	◐	15		25	15	1017.0	15	C		◐	08
Port-Lyautey	6	1019.7	22	NNW	12	○	12		23	11	1021.1	12	C		◐	11
Touahar	569															
Rabat	68	1020.6	20	WNW	12	○	09		22	11	1021.8	12	SSE	06	○	09
Fès	414	1016.4	23	WNW	10	◐	11		26	08	1023.1	08	C		◐	06
Meknès	549	1017.7	19	NW	12	○	11		23	08	1023.0	08	C		○	07
Nouasseur	200	1020.6	19	NE	14	◐	12		19	10	1022.2	10	NE	02	◐	08
Casablanca	55	1020.4	20	NNE	10	◐	11		22	14	1021.7	14	S	02	◐	10
Ifrane (1)	1661		15	NW	06	○	10		22							
Khouribga (1)	776		20	N	14	○	09		24	09		09	NNE	10	○	07
Safi	25									13	1020.9	13	ENE	09	○	10
Kasba-Tadla	501	1013.2	28	W	06	○	09		30	12	1020.8	12	ENE	02	○	07
Midelt (1)	1520		22	WNW	25	◐	08		28							
Mogador	8	1017.8	18	NNE	22	○	12		22							
Marrakech	466	1013.7	27	ENE	05	◐	10		28	13	1019.7	13	C		○	09
Agadir	19	1012.0	25	WSW	04	○	17		26	13	1015.0	13	C		○	11
Ouarzazate (1)	1133		34	WSW	20	◐			38							
Tindouf	451	1005.0	41	NNW	06	◐	19		43	24	1011.0	24	WNW	08	○	11
Fort-Trinquet	360	1006.8	38	NNE	21	◐	12		43	20	1012.7	20	N	10	○	12
Colomb-Bechar (1)	770		38	SW	12	◐	09	TR	39	24		24	NW	06	◐	10
Oran	180	1014.2	22	WSW	10	◐	15		28	19	1017.5	19	WSW	08	◐	11
Porto	103	1020.5	16	NNW	11	○			17	05	1023.3	06	E	08	○	06
Cap St-Vincent	48	1020.3	17	NW	23	○	12		23	14	1022.3	14	WNW	12	○	12
Lisbonne	70	1020.9	18	NNW	24	◐	08		20		1023.1	12	N	10	○	10
Ponta Delgada	36	1027.2	23	ESE	10	◐	13		24							
Angra	31	1027.0	23	S	06	◐	17		25							
Horta	61	1024.6	26	SW	10	◐	22	06	27							
Flores	40	1023.7	27	SW	05	◐	23		27							
Funchal	110	1023.0	21	NE	09	◐	12		24							
Teneriffe	37	1018.5	28	NNE	16	○	17			20	1019.5	21	N	08	◐	15
Cap Juby	5	1016.7	21	NNW	13	∞	18			16	1016.1	18	N	19	∞	18
Villa Cisneros	6	1012.9	22	NNE	29	○	12				1014.2	19	NNE	29	◐	16

(1) Pression réduite au niveau de la station.

Prévisions pour la journée du 3 SEPTEMBRE 1956

Persistance du beau temps frais sur l'ensemble du Maroc. Le ciel sera généralement clair ou peu nuageux, sauf sur le quart Nord-Ouest du pays où il sera très nuageux le matin.

Vent de Nord à Nord-Est modéré.

Température stationnaire ou en légère hausse.

La mer sera peu agitée, la houle de Nord-Ouest faible 1m à 2m.

OVVVO

OBSERVATIONS DES PORTS A 0600 TU

STATIONS	ETAT DE LA MER	ETAT DE LA HOULE: Direction	Hauteur en mètres	Période en sec.	Hauteur maximun depuis 06 la veille
Cap Spartel	Agitée	WNW	2	XX	
Mehedya	Belle	W	1	08	Stat. Im.
Rabat					
Casablanca					
Mazagan					
Safi					
Mogador					
Agadir					
ENREGISTREUR DE HOULE DE CASABLANCA-LIDO A 1100 TU					

SONDAGES AÉROLOGIQUES à 0800 TU

De gauche à droite, sous les noms de chaque station : Altitude en m. ; direction d'où vient le vent ; vitesse en nœuds.

MARRAKECH			KASBA-TADLA			AGADIR			FORT-TRINQUET			FES			RABAT		
						500	SE	02	500	NNE	17	500	NNW	04	500	NNE	10
1000	E	10	1000	ESE	02	1000	ENE	06	1000	ENE	27	1000	NNW	04	1000	NNE	19
1500	ENE	11	1500	ESE	08	1500	ENE	06	1500	ENE	27	1500	SW	04	1500	N	16
2000	ESE	10	2000	SSW	02	2000	NNW	04	2000	ENE	27	2000	WSW	14	2000	WNW	12
2500	NNW	04	2500	WNW	03	2500	WNW	08	2500	NE	19						
3000	WNW	10	3000	W	06	3000	NNW	06	3000	ENE	19	3000	W	19			
4000	WNW	05	4000	NE	06												
5500	WNW	20	5500	WSW	10												

LÉGENDE pour le caractère du temps :

- ○ Ciel clair.
- ◐ Ciel peu nuageux.
- ◍ Ciel nuageux.
- ◉ Ciel couvert.
- ≡ Brouillard.
- = Brume.
- ∞ Brume sèche.
- • Pluie.
- Bruine.
- * Neige.
- Averse de pluie.
- Averse de neige.
- Averse de grêle.
- TR Traces de pluie (moins de 0 mm. 1).
- Orage.
- Eclairs.
- Tempête de sable.
- Poussières ou sable brassés par le vent.
- Tourbillon de poussières ou sable.
- Grains.
- C Vent calme.

MINISTÈRE DES TRAVAUX PUBLICS, DES TRANSPORTS ET DU TOURISME
SECRÉTARIAT GÉNÉRAL A L'AVIATION CIVILE ET COMMERCIALE
DIRECTION DE LA MÉTÉOROLOGIE NATIONALE
ANNÉE 1956 — SERVICE MÉTÉOROLOGIQUE DU MAROC — N° 247.

BULLETIN QUOTIDIEN DES RENSEIGNEMENTS DU MAROC

PUBLIÉ SOUS LA RESPONSABILITÉ DU DIRECTEUR DU SERVICE MÉTÉOROLOGIQUE DU MAROC

Situation en altitude à 0300 T.U. le 3 SEPTEMBRE 1956.

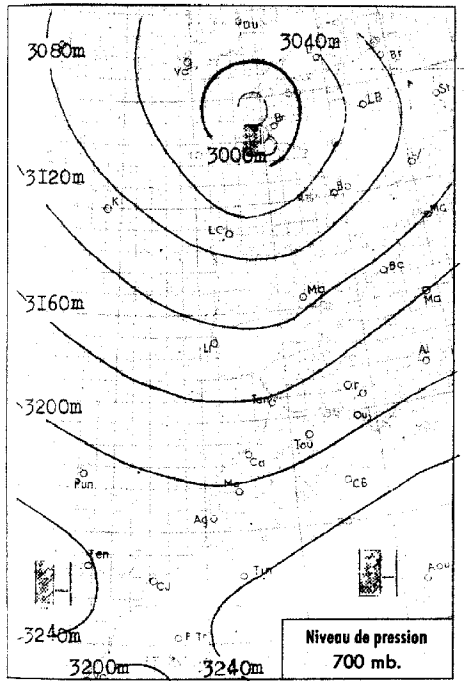

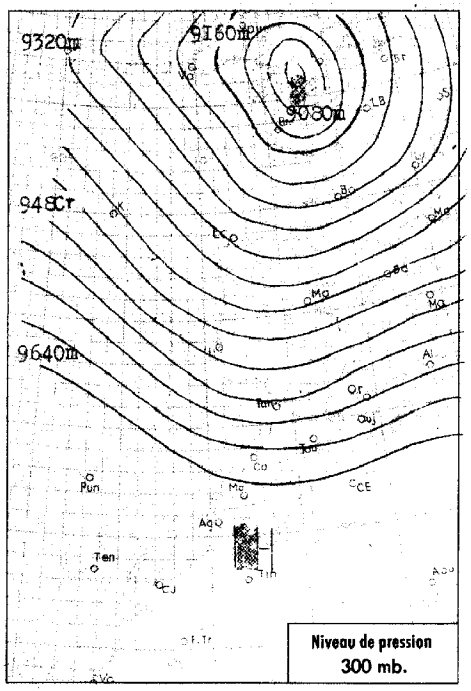

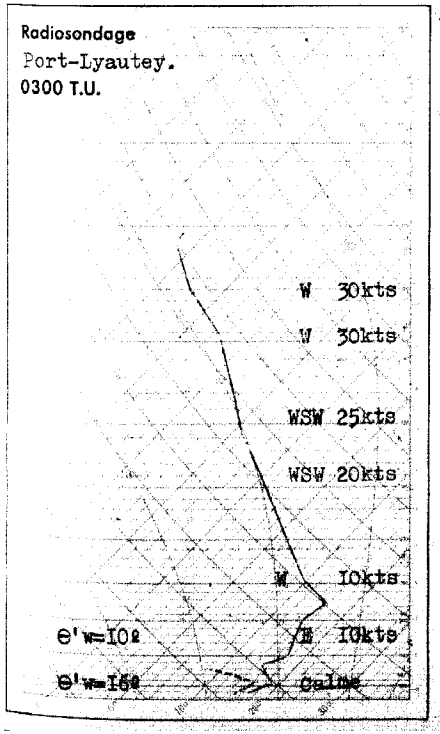

Analyse de la Situation à 0600 T.U.

Le Maroc demeure sous l'influence du courant d'Est frais et sec dirigé par l'anticyclone centré sur l'Espagne.

Le ciel est clair, le vent d'Est a Nord-Est faible en général, d'Est fort au col du Touahar .

Température stationnaire ou en légère baisse .

-o◍o-

LÉGENDE

- Front chaud en surface
- Front quasi-stationnaire
- Front froid en surface
- Occlusion
- Front intertropical
- A. — anticyclone
- D. — dépression

Les autres lignes sont les isobares au niveau de la mer, cotées en millibars.

Situation générale à 0600 T.U. le 3 SEPTEMBRE 1956.

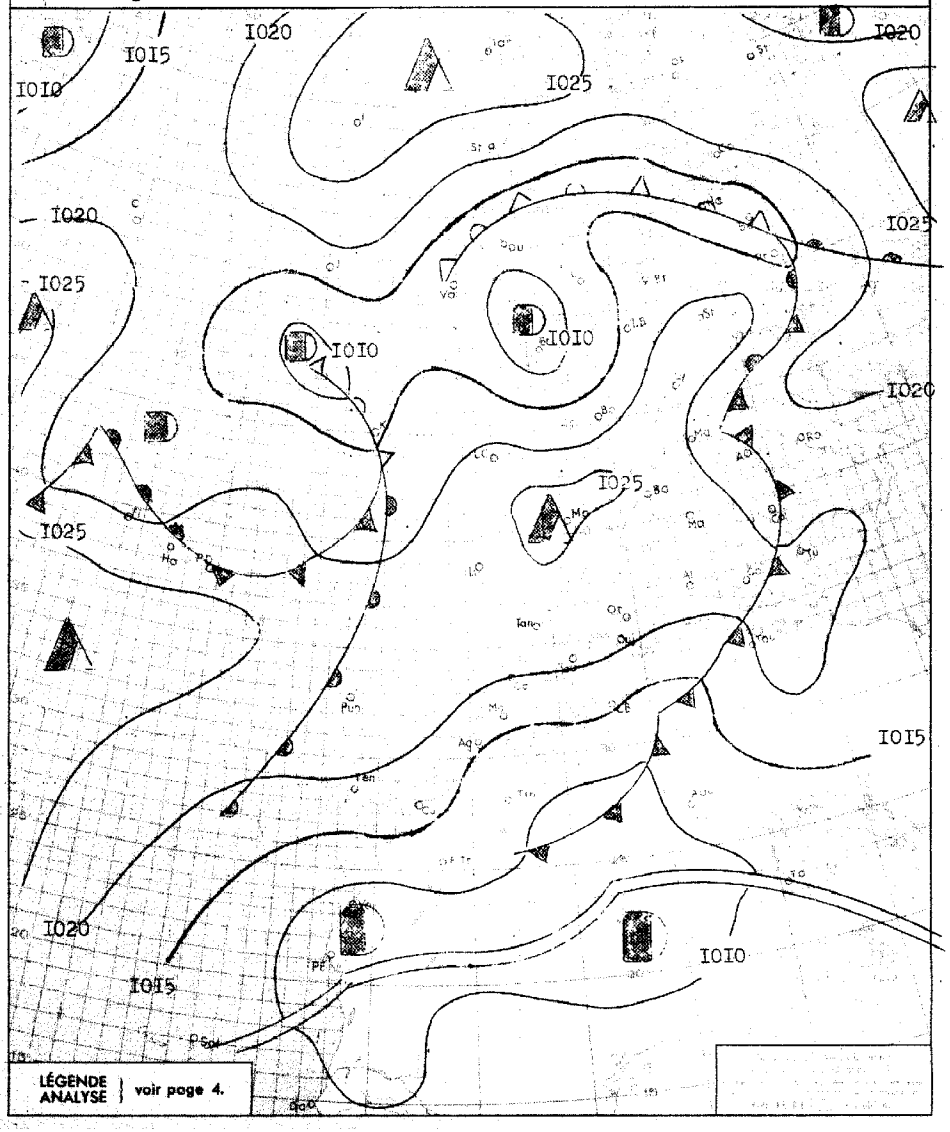

BULLETIN MÉTÉOROLOGIQUE DU MAROC

DU 3 SEPTEMBRE 1956.

STATIONS	ALTITUDE (m) (de la cuvette du baromètre)	OBSERVATIONS DE 1800 TU la veille: Pression barométrique à 0 degré C et au niveau de la mer en millibars et dixièmes de millibars	Température de l'air en degré C	VENT: Direction	VENT: Vitesse en nœuds	Caractère du temps (voir légende)	Température du point de rosée en degré C	Hauteur de pluie tombée dans les 24 h. (de 6 à 6 h.) en millimètres	Maximum relevé à 18 h. la veille en degré C	Minimum relevé à 6 h. du matin en degré C	OBSERVATIONS DE 0600 TU ce jour: Pression barométrique à 0 degré C et au niveau de la mer en millibars et dixièmes de millibars	Température de l'air en degré C	VENT: Direction	VENT: Vitesse en nœuds	Caractère du temps (voir légende)	Température du point de rosée en degré C
Tanger	86	1021.5	20	NW	12	○	10		22	11	1020.6	12	ENE	06	○	09
Oujda	460	1017.3	21	NNW	06	○	06		24	10	1020.2	10	C		○	01
Port-Lyautey	6	1021.1	20	N	17	○	12		23	10	1019.3	10	C		○	10
Touahar	569	1016.8	24	SW	15	○	10		24	12	1017.7	15	E	32	○	06
Rabat	68	1021.3	19	NNW	16	○	10		23	11	1019.8	12	N	04	○	10
Fès	414	1019.0	24	NW	04	○	07		25	08	1020.6	08	SSW	02	○	03
Meknès	549	1019.6	22	NW	08	○	10		23	09	1020.7	09	C		○	04
Nouasseur	200	1020.9	19	NE	18	○	13		23	09	1020.5	09	E	02	○	08
Casablanca	55	1021.1	20	NE	20	○	13		22	14	1019.7	14	C		○	12
Ifrane (1)	1664									07		10	ENE	08	○	02
Khouribga (1)	776		22	NNE	19	○	05		25	09		09	NNE	10	○	04
Safi	25	1018.1	22	NE	21	○	12		27	13	1018.8	13	ENE	09	○	09
Kasba-Tadla	504	1014.2	29	N	10	○	02		31	13	1017.8	13	C		○	04
Midelt (1)	1520									09		09	SSW	02	○	-01
Mogador	8									16	1016.7	16	NNE	15	○	10
Marrakech	466	1014.0	28	ENE	08	○	09		28	13	1017.6	14	C		○	09
Agadir	19	1012.5	24	SW	06	○	16		25	11	1014.2	12	C		○	12
Ouarzazate (1)	1133									06		12	C		○	-04
Tindouf	451	1005.7	41	W	04	◐	24		43	23	1011.9	24	C		○	14
Fort-Trinquet	360	1008.0	36	NNE	17	○	10		39	20	1011.3	20	N	10	○	15
Colomb-Bechar (1)	770		36	WNW	08	◐	15		38	22		24	N	08	◐	13
Oran	180	1019.3	24	WSW	10	○	06		27	10	1022.2	11	C		◐	05
Porto	103	1024.4	17	NNW	09	◐	08		18							
Cap St-Vincent	48	1022.9	17	NW	17	○	13		24	13	1022.6	14	N	16	○	07
Lisbonne	70	1024.1	18	NNW	20	○	07		21	12	1024.7	12	NNW	08	○	08
Ponta Delgada	36	1024.8	24	SW	15	◍	20		26							
Angra	31	1023.0	24	NNE	05	◍	xx	TR	27	22	1020.9	23	SW	13	◍	20
Horta	61	1023.0	25	SW	12	◍	22	02	27	21	1019.4	23	SW	22	◍	21
Flores	40	1021.6	26	SW	03	◍	20	08	27	21	1017.3	22	WSW	08	◍	20
Funchal	110	1024.1	26	SW	13	◍	27	TR	28	16	1022.1	16	NE	09	◐	10
Teneriffe	37									19	1017.8	20	NNE	10	◍	13
Cap Juby	5	1016.7	20	NNW	14	○	15		xx	xx	1015.7	18	NNW	13	○	14
Villa Cisneros	6	1013.1	11	NNE	35	∞	16		xx							

(1) Pression réduite au niveau de la station.

Prévisions pour la journée du 4 SEPTEMBRE 1956.

Le temps restera relativement frais et sec sur le Maroc . Le ciel sera clair à l'exception de brumes peu persistantes en fin de nuit sur les côtes .

Le vent de secteur Nord-Est à Est sera modéré en général, fort sur la trouée de Taza .

Température en légère hausse

La mer sera peu agitée, la houle de Nord-Ouest faible 1 à 2m .

-o◍o-

OBSERVATIONS DES PORTS A 0600 TU

STATIONS	ETAT DE LA MER	ETAT DE LA HOULE: Direction	Hauteur en mètres	Période en sec.	Hauteur maximum depuis 06 la veille
Cap Spartel	Calme	NW	1		1.50m à 1600
Mehedya	Belle	W	1	08	Stat. 1m
Rabat					
Casablanca	Belle	NW	1.50		
Mazagan					
Safi	Belle	NW	1	12	Stat. 1m
Mogador	Agitée	NW	2.50	05	1.50 à 1800
Agadir	Calme	WNW	0.50	10	Stat. 0.50m
ENREGISTREUR DE HOULE DE CASABLANCA-LIDO A 1100 TU		NW	0.50	08	

SONDAGES AÉROLOGIQUES à 0800 TU

De gauche à droite, sous les noms de chaque station : Altitude en m. ; direction d'où vient le vent ; vitesse en nœuds.

TANGER			FES			RABAT			KASBA-TADLA			AGADIR			MARRAKECH			MOGADOR		
500	E	17	500	ENE	06	500	NE	08				500	NE	04				500	NNE	30
1000	NE	14	1000	ENE	17	1000	ENE	16	1000	SSE	01	1000	NE	12	1000	ENE	07	1000	ENE	31
1500	ENE	08	1500	E	06	1500	NNE	17	1500	ENE	04	1500	S	06	1500	ENE	14			
2000	ENE	04	2000	E	04	2000	ENE	06	2000	NE	02	2000	SW	29	2000	SSW	07	2000	SE	07
2500	SSW	04	2500	SSW	12	2500	ENE	06	2500	WSW	09	2500	SSW	31	2500	SW	22	2500	SSE	08
3000	WSW	08	3000	SW	17	3000	SSW	17	3000	SW	15	3000	SSW	33	3000	SW	41			
4000	WSW	26	4000	WSW	23	4000	SSW	12										4000	SSW	23
5500	WSW	29	5500	WSW	17															

LÉGENDE pour le caractère du temps :

- ○ Ciel clair.
- ○ Ciel peu nuageux.
- ◍ Ciel nuageux.
- ◍ Ciel couvert.
- ≡ Brouillard.
- = Brume.
- ∞ Brume sèche.
- • Pluie.
- Bruine.
- * Neige.
- Averse de pluie.
- Averse de neige.
- Averse de grêla.
- TR Traces de pluie (moins de 0 mm. 1).
- Orage.
- Eclairs.
- Tempête de sable.
- Poussières ou sable brassés par le vent.
- Tourbillon de poussières ou sable.
- Grains.
- Vent calme.

MINISTÈRE DES TRAVAUX PUBLICS, DES TRANSPORTS ET DU TOURISME
SECRÉTARIAT GÉNÉRAL A L'AVIATION CIVILE ET COMMERCIALE
DIRECTION DE LA MÉTÉOROLOGIE NATIONALE
ANNÉE 1956 — SERVICE MÉTÉOROLOGIQUE DU MAROC — N° 248

BULLETIN QUOTIDIEN DES RENSEIGNEMENTS DU MAROC

PUBLIÉ SOUS LA RESPONSABILITÉ DU DIRECTEUR DU SERVICE MÉTÉOROLOGIQUE DU MAROC

Situation générale à 0600 T.U. le 4 SEPTEMBRE 1956

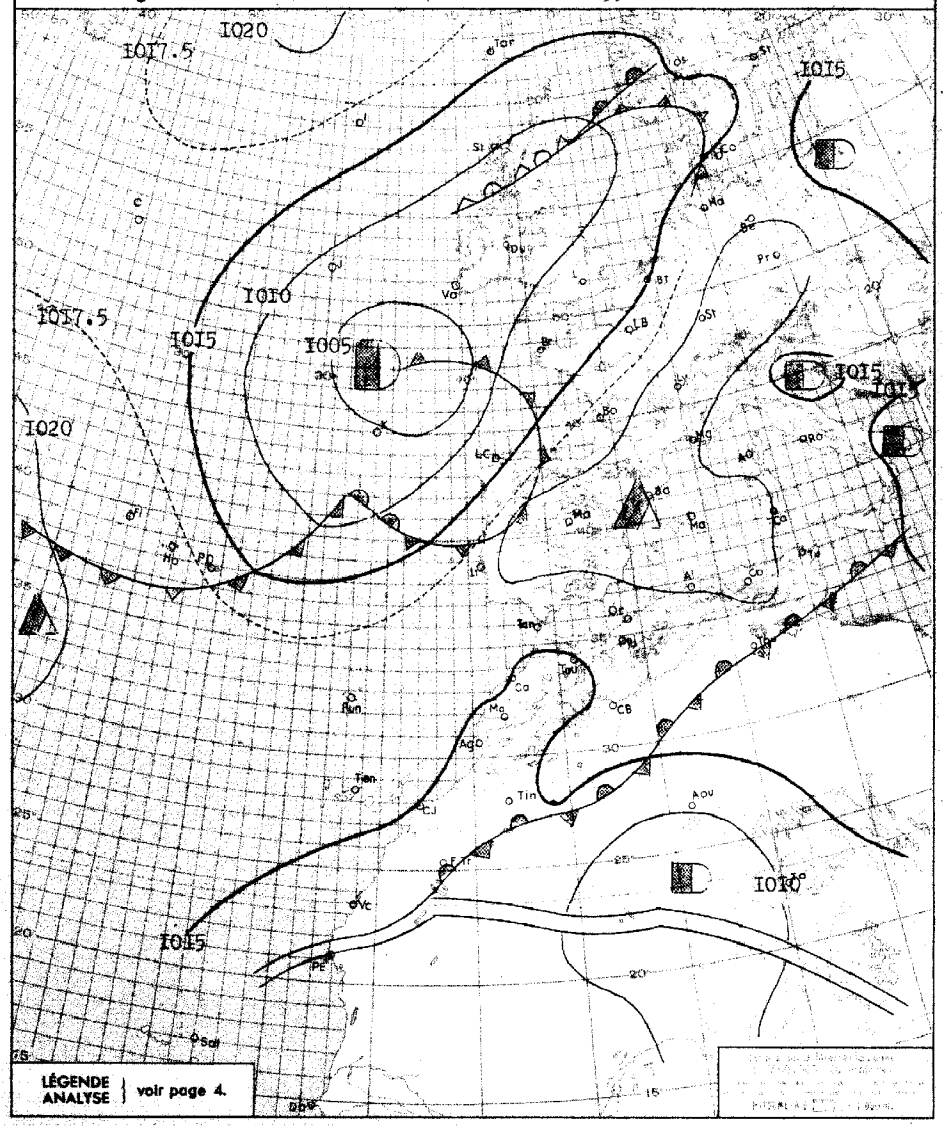

Situation en altitude à 0300 T.U. le 4 SEPTEMBRE 1956

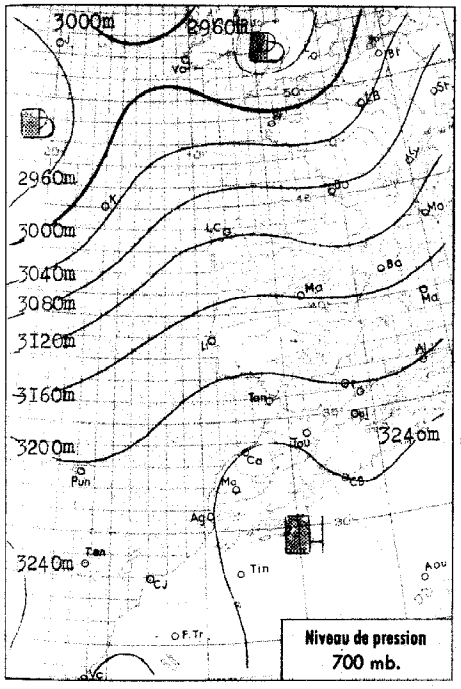

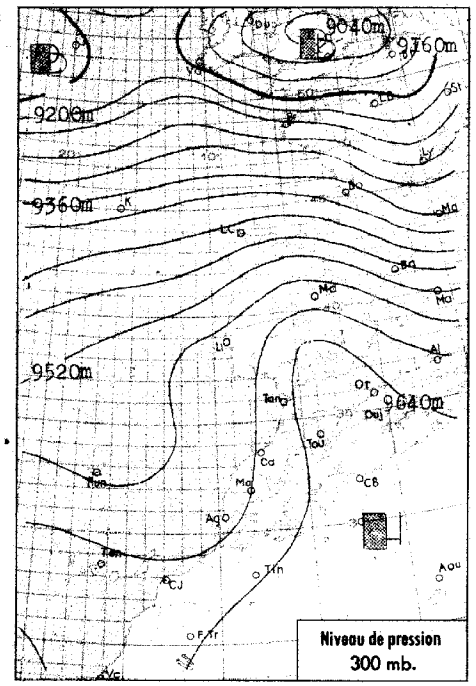



Analyse de la Situation à 0600 T.U.

Malgré la persistance de la dorsale Madère-Perpignan, le courant frais de Nord-Est s'est légèrement atténué sur la plus grande partie du Maroc où le ciel est clair à peu nuageux. On note toutefois une évolution orageuse sur le Nord de la Mauritanie et le versant Sud-Est de l'Atlas où le ciel est nuageux et où ont lieu de rares orages.

Le vent est variable faible en général, d'Est assez fort au col du Touahar et sur le détroit de Gibraltar.

Température sans changement, sauf sur le Tangèrois, le Riff et le Moyen-Atlas où elle est en hausse sensible.

LÉGENDE

- Front chaud en surface
- Front froid en surface
- Front intertropical
- Front quasi-stationnaire
- Occlusion
- A. — anticyclone
- D. — dépression

Les autres lignes sont les isobares au niveau de la mer, cotées en millibars.

BULLETIN MÉTÉOROLOGIQUE DU MAROC

DU 4 SEPTEMBRE 1956

STATIONS	ALTITUDE (m) (de la cuvette du baromètre)	OBSERVATIONS DE 1800 TU la veille: Pression barométrique à 0 degré C et au niveau de la mer en millibars et dixièmes de millibars	Température de l'air en degré C	VENT: Direction	VENT: Vitesse en nœuds	Caractère du temps (voir légende)	Température du point de rosée en degré C	Hauteur de pluie tombée dans les 24 h. (de 6 à 6 h.) en millimètres	Maximum relevé à 18 h. la veille en degré C	Minimum relevé à 6 h. du matin en degrés C	OBSERVATIONS DE 0600 TU ce jour: Pression barométrique à 0 degré C et au niveau de la mer en millibars et dixièmes de millibars	Température de l'air en degré C	VENT: Direction	VENT: Vitesse en nœuds	Caractère du temps (voir légende)	Température du point de rosée en degré C
Tanger	86	1017.6	23	NE	16	○	11		27	19	1016.0	19	ENE	17	○	12
Oujda	460	1015.7	22	NW	08	○	15		28	11	1019.0	11	C		◐	09
Port-Lyautey	6	1017.1	23	NNW	06	○	16		25	13	1014.9	13	C		◐	13
Tousnar	569	1012.6	29	E	22	○	10		24	17	1015.8	18	E	33	◐	11
Rabat	68	1017.6	22	N	16	○	12		25	13	1015.2	13	SSW	06	◐	10
Fès	414	1014.3	30	WNW	04	◐	10		31	16	1015.1	19	NE	12	◐	06
Meknès	549	1014.9	26	WNW	06	○	09		28	16	1015.2	16	ESE	10	◍	10
Nouasseur	200	1017.6	22	NE	16	○	14		26	10	1016.6	10	C		○	10
Casablanca	55	1017.8	21	NE	14	○	18		23	14	1015.8	14	S	04	○	14
Ifrane (1)	1654		24	N	08	○	04		26	13		15	C		◐	-01
Khouribga (1)	776		27	NNE	14	○	00		30	13		15	ENE	04	○	05
Safi	25	1015.4	24	NE	22	○	13		31	14	1015.6	14	ENE	06	○	13
Kasba-Tadla	509	1011.7	33	S	04	◐	08		34	18	1014.4	18	C		◍	05
Midelt (1)	1520		28	W	17	◐	-04		31	11		12	C		◐	01
Mogador	8	1014.3	19	NNE	19	○	16		20	16	1014.3	16	NNE	10	○	14
Marrakech	466	1012.0	32	ENE	04	◐	06		33	17	1014.3	17	C		◐	09
Agadir	19	1012.7	20	W	06	◐	16		23	14	1013.3	16	C		◐	15
Ouarzazate (1)	1133		34	S	12	◐	-05		37	21		21	W	04	○	07
Tindouf	451	1009.5	34	E	14	◍	16		43	23	1014.4	24	C		◍	18
Fort-Trinquet	360	1007.3	38	SSE	10	◐	18		39	27	1012	28	SE	17	○	18
Colomb-Bechar (1)	770		36	SSW	02	○	02		38	22		27	ENE	02	◐	09
Oran	180	1018.5	23	NNW	08	○	14		27	17	1019.0	17	SW	02	◐	14
Porto	103									08	1019.8	10	ESE	09	◍	08
Cap St-Vincent	48									12	1017.0	17	N	14	○	10
Lisbonne	70									13	1019.4	13	C		○	10
Ponta Delgada	36	1020.1	23	SSW	12	◍	20									
Angra	31							TR		19	1018.1	19	C		◍	18
Horta	61							04		19	1017.6	20	N	04	◐	17
Flores	40							TR		19	1019.6	20	N	06	◐	13
Funchal	110	1013.4	23	N	23	○	17			16	1018.9	17	N	09	○	13
Teneriffe	37										1014.7	19	ENE	04	○	15
Cap Juby	5										1014.7	17	N	09	∞	16
Villa Cisneros	6	1012.0	21	NE	28	○	17				1012.5	20	NE	14	◐	17

(1) Pression réduite au niveau de la station.

Prévisions pour la journée du 5 SEPTEMBRE 1956

Le ciel restera clair ou peu nuageux sur l'ensemble de l'Occidental. Tendance orageuse donnant un ciel nuageux à très nuageux sur l'Oriental et le Haut-Atlas. Averses orageuses sur ces régions en fin d'après-midi.

Vent variable faible en général de Nord-Ouest modéré sur les régions littorales l'après-midi.

Température en légère baisse.

La mer sera peu agitée, la houle de Nord-Ouest faible Im à 1,5m.

OBSERVATIONS DES PORTS A 0600 TU

STATIONS	ETAT DE LA MER	ETAT DE LA HOULE: Direction	Hauteur en mètres	Période en sec.	Hauteur maximum depuis 06 la veille
Cap Spartel	Agitée	E	XX	XX	Im à 1600TU
Mehedya	Belle	W	1	08	Stat. Im.
Rabat					
Casablanca	Belle	NW	0,5		
Mazagan	Peu agit	WNW	1,5	10	Stat.1,5m.
Safi	Belle	NW	0,5	10	Im à 1800TU
Mogador	Peu agit	NW	1	05	1,5m à1800TU
Agadir	Calme	W	0,5	10	Stat.0,5m.
ENREGISTREUR DE HOULE DE CASABLANCA-LIDO A 1100 TU		NW	0,5	06	

SONDAGES AÉROLOGIQUES à 0800 TU

De gauche à droite, sous les noms de chaque station : Altitude en m. ; direction d'où vient le vent ; vitesse en nœuds.

RABAT			KASBA-TADLA			AGADIR			TANGER			TINDOUF			MARRAKECH			FES		
500	ENE	12				500	SSE	04	500	ESE	24							500	E	19
1000	ESE	08	1000	NNE	02	1000	SE	12	1000	SE	08	1000	SSW	12	1000	E	05	1000	ESE	10
1500	SW	10	1500	SW	05	1500	SSE	06	1500	SSE	10	1500	ESE	12	1500	SSW	04	1500	SW	12
2000	SSW	23	2000	WSW	05	2000	SSW	16	2000	SSW	17	2000	ENE	23	2000	SSW	12	2000	SW	10
2500	SW	35	2500	SW	09	2500	SSW	17	2500	SW	17	2500	NNW	19	2500	SW	21	2500	SW	16
3000	SW	33	3000	SW	08	3000	SW	16	3000	SW	23	3000	SW	08	3000	SW	17	3000	SSW	17
4000	SW	37	4000	SW	10	4000	SSW	19	4000	SW	16	4000	NNE	17	4000	SW	21			
5500	SW	23	5500	SSW	11															
7000	SW	14																		

LÉGENDE pour le caractère du temps :

- ○ Ciel clair.
- ◐ Ciel peu nuageux.
- ◍ Ciel nuageux.
- ◍ Ciel couvert.
- ≡ Brouillard.
- = Brume.
- ∞ Brume sèche.
- • Pluie.
- Bruine.
- * Neige.
- Averse de pluie.
- Averse de neige.
- Averse de grêle.
- TR Traces de pluie (moins de 0 mm. 1).
- Orage.
- Eclairs.
- Tempête de sable.
- Poussières ou sable brassés par le vent.
- Tourbillon de poussières ou sable.
- Grains.
- Vent calme.

Situation en altitude à 0300 T.U. le 5 SEPTEMBRE 1956.

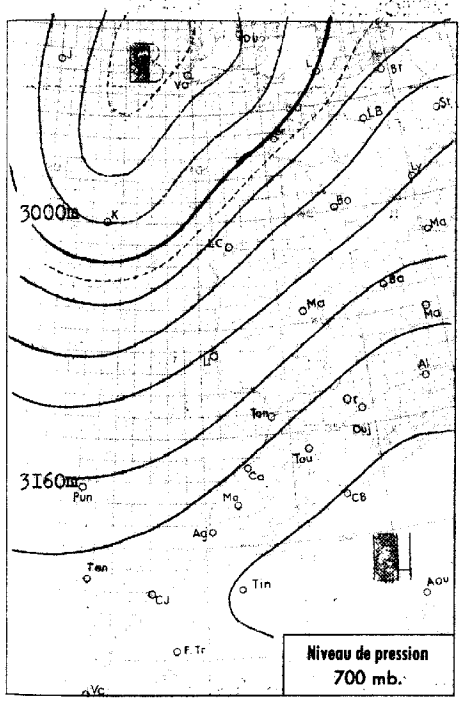

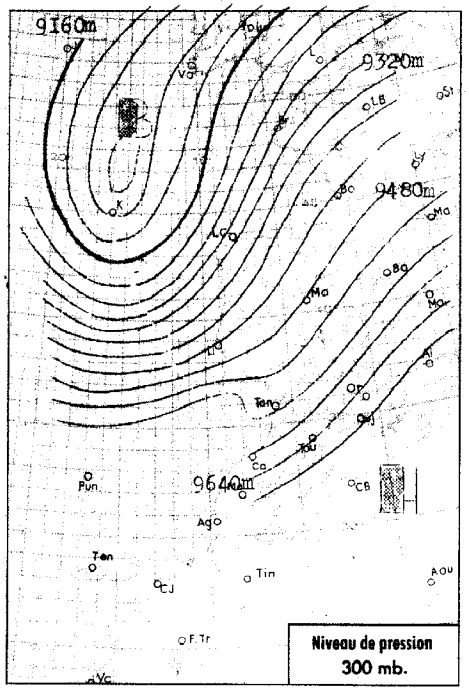

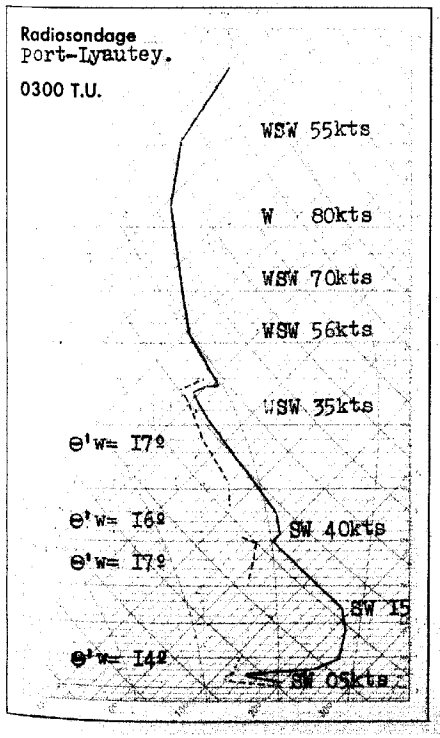

Analyse de la Situation à 0600 T.U.

Affaiblissement général des pressions, sauf sur le Maroc qui reste protégé par une faible dorsale axée Madère-Taza .

Le ciel est trés nuageux sur le Nord de la Mauritanie par formations préorageuses a l'étage moyen, sur le reste du pays, il est clair ou peu nuageux sauf sur les côtes entre Safi et Larache où les nuages matinaux sont abondants .

Vent variable faible, secteur Est dominant dans l'interieur .

Température en légére hausse .

≡V≡

LÉGENDE

- Front chaud en surface
- Front quasi-stationnaire
- Front froid en surface
- Occlusion
- Front intertropical
- A. — anticyclone
- D. — dépression

Les autres lignes sont les isobares au niveau de la mer, cotées en millibars.

MINISTÈRE DES TRAVAUX PUBLICS, DES TRANSPORTS ET DU TOURISME
SECRÉTARIAT GÉNÉRAL A L'AVIATION CIVILE ET COMMERCIALE
DIRECTION DE LA MÉTÉOROLOGIE NATIONALE
ANNÉE 1956 N° 249
SERVICE MÉTÉOROLOGIQUE DU MAROC

BULLETIN QUOTIDIEN DES RENSEIGNEMENTS DU MAROC

PUBLIÉ SOUS LA RESPONSABILITÉ DU DIRECTEUR DU SERVICE MÉTÉOROLOGIQUE DU MAROC

Situation générale à 0600 T.U. le 5 SEPTEMBRE 1956.

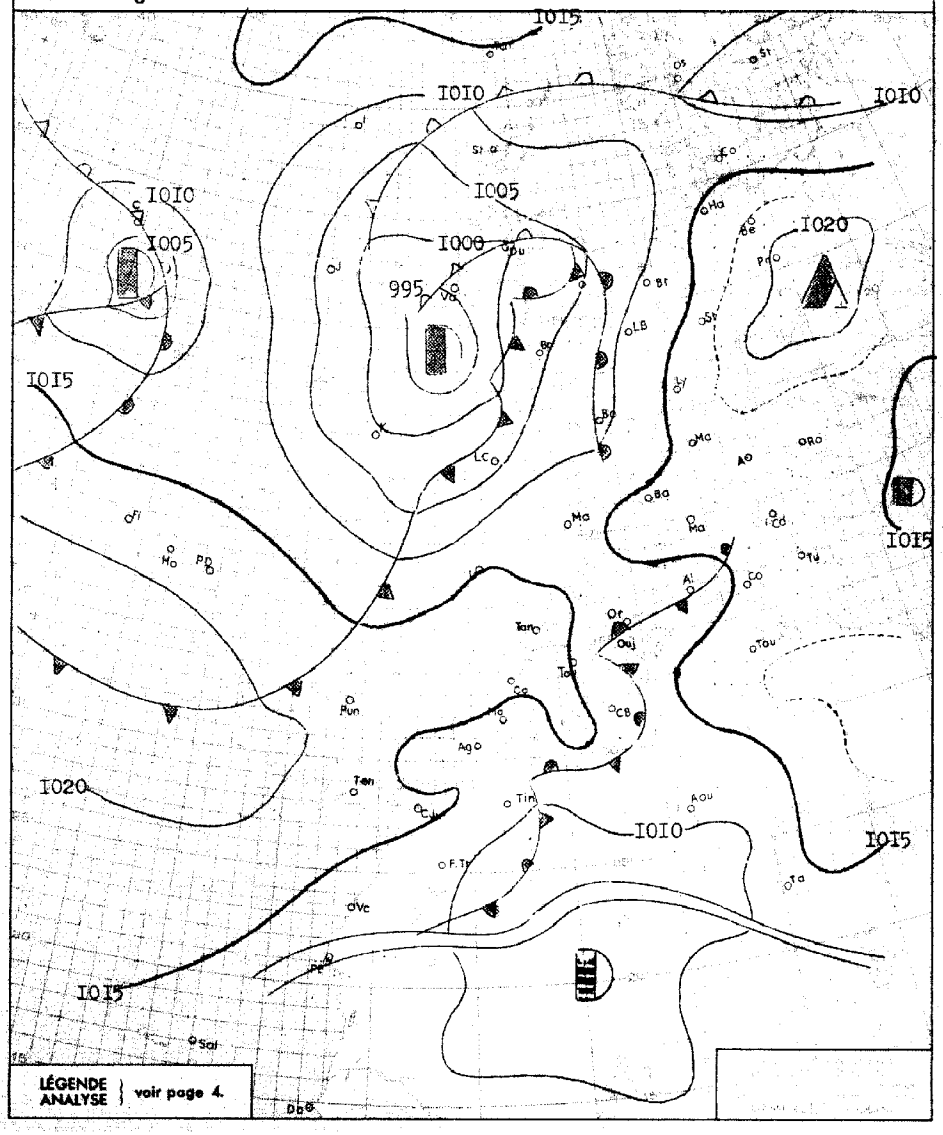

LÉGENDE ANALYSE } voir page 4.

BULLETIN MÉTÉOROLOGIQUE DU MAROC

DU 5 SEPTEMBRE 1956.

STATIONS	ALTITUDE (m) (de la cuvette du baromètre)	OBSERVATIONS DE 1800 TU la veille: Pression barométrique à 0 degré C et au niveau de la mer en millibars et dixièmes de millibars	Température de l'air en degré C	VENT: Direction	VENT: Vitesse en nœuds	Caractère du temps (voir légende)	Température du point de rosée en degré C	Hauteur de pluie tombée dans les 24 h. (de 6 à 6 h.) en millimètres	Maximum relevé à 18 h. la veille en degré C	Minimum relevé à 6 h. du matin en degrés C	OBSERVATIONS DE 0600 TU ce jour: Pression barométrique à 0 degré C et au niveau de la mer en millibars et dixièmes de millibars	Température de l'air en degré C	VENT: Direction	VENT: Vitesse en nœuds	Caractère du temps (voir légende)	Température du point de rosée en degré C
Tanger	86	1013.0	26	ENE	21	○	17		29	14	1015.4	14	WNW	02	○	14
Oujda	460	1012.3	23	NW	08	◐	21		30							
Port-Lyautey	6	1013.2	24	WNW	04	○	19		27	12	1015.2	18	SSW	04	◍	18
Touahar	569	1009.6	30	E	18	○	15		31	18	1013.5	18	ESE	09	○	07
Rabat	68	1013.6	23	WNW	04	○	15		26	17	1015.8	17	WSW	04	=	16
Fès	414	1009.5	35	WNW	02	○	11		36	16	1015.4	16	SSW	02	○	09
Meknès	549	1010.8	35	NW	08	○	13		35	17	1015.0	18	C		○	12
Nouasseur	200	1014.3	25	NNW	08	○	18		31	15	1016.4	15	C		◍	15
Casablanca	55	1014,4	22	WNW	06	○	20		24	19	1015.9	19	C		◍	17
Ifrane (1)	1664		25	N	06	○	04		30	16		21	S	04	○	04
Khouribga (1)	776		30	NW	12	○	11		38	21		21	C		○	06
Safi	25	1014.2	23	NNW	08	○	17		28	16	1016.2	17	ENE	05	◍	16
Kasba-Tadla	504	1010.8	31	NW	08	○	13		35	19	1015.2	19	E	02	○	16
Midelt (1)	1520		28	WSW	10	◐	03		31	16		19	C		○	05
Mogador	8	1014.9	19	N	07	○	17		21	16	1015.3	16	NNE	06	○	16
Marrakech	466	1010.4	34	NW	06	○	08		35	21	1014.0	21	C		○	11
Agadir	19	1012.8	22	WSW	08	○	19		28	19	1014.4	19	C		○	17
Ouarzazate (1)	1133		31	C		◐	07		34	19		19	C		○	10
Tindouf	451	1008.6	35	SE	04	◍	12		36	28	1012.4	28	N	02	○	15
Fort-Trinquet	360	1008.7	38	SW	08	○	16		39	26	1012.6	26	NNW	08	○	20
Colomb-Bechar (1)	770		29	NW	12	•	11	TR	38	23		24	N	05	◍	14
Oran	180	1014.1	25	NNE	12	○	20		32	20	1014.2	21	C		◍	19
Porto	103	1015.7	19	SSW	09	◐	15	04	23	16	1010.4	17	SSW	19	≡	17
Cap St-Vincent	48	1014.9	21	NW		◍	11		24	12	1015.3	20	W	02	○	16
Lisbonne	70	1014.8	24	WNW	14	◐	14	05	27	18	1013.9	19	WNW	14	•	18
Ponta Delgada	36	1016.4	23	NNE	10	◍	18	14	24	17	1018.0	18	NNW	08	○	14
Angra	31															
Horta	61	1018.1	22	N	07	◐	16	01	23	18	1018.2	19	W	09	◍	16
Flores	40	1019.4	22	NW	08	◍	15		24	20	1017.6	21	WNW	15	○	15
Funchal	110															
Teneriffe	37									17	1014.6	19	W	02	◍	12
Cap Juby	5									17	1015.7	18	NNW	09	○	17
Villa Cisneros	6										1014.7	20	NNE	08	○	17

(1) Pression réduite au niveau de la station.

Prévisions pour la journée du 6 SEPTEMBRE 1956.

Le ciel nuageux en début de matinée sur les côtes, sera ensuite clair ou peu nuageux sur l'ensemble du pays sauf en montagne où se manifestera l'aprés-midi une tendance orageuse assez marquée.

Vent variable faible s'orientant l'aprés-midi sur le littoral à Nord et Nord-Ouest modéré.

Température en légère hausse.

La mer sera peu agitée, la houle de Nord-Ouest modérée 2m.

≡V≡

OBSERVATIONS DES PORTS A 0600 TU

STATIONS	ETAT DE LA MER	ETAT DE LA HOULE: Direction	Hauteur en mètres	Période en sec.	Hauteur maximun depuis 06 la veille
Cap Spartel					
Mehedya	Belle	W	I	08	Stat. Im.
Rabat					
Casablanca	Agitée	NW	I.50		
Mazagan	Peu agit	WNW	I.50	I0	Stat. I.50m.
Safi	Belle	NW	0.50	08	Im a I800 TU
Mogador	Belle	.	0.25		0.50m a I800
Agadir	Calme	NW	0.50	I0	Stat. 0.50m.
ENREGISTREUR DE HOULE DE CASABLANCA-LIDO A 1100 TU		NW	0.50	06	

SONDAGES AÉROLOGIQUES à 0800 TU

De gauche à droite, sous les noms de chaque station ; Altitude en m.; direction d'où vient le vent ; vitesse en nœuds.

AGADIR			MARRAKECH			FORT-TRINQUET			RABAT			FES			KASBA-TADLA			TANGER		
500	C					500	NNE	I9	500	SSW	08	500	W	04						
I000	E	I6	I000	SSW	02	I000	N	I0	I000	WSW	I4	I000	SSW	04	I000	SSW	04			
I500	SSE	08	I500	SSW	II	I500	NNE	I4	I500	SW	27	I500	WSW	I6	I500	SSW	08			
2000	S	06	2000	SW	06	2000	NE	I2	2000	SW	35	2000	WSW	25	2000	SSW	I4	2000	WSW	37
2500	SSW	I6	2500	WSW	I5	2500	ENE	I2							2500	WSW	I2	2500	WSW	37
3000	WSW	I2	3000	WSW	20	3000	NE	04										3000	SW	45
4000	WSW	I2	4000	SW	22													4000	WSW	64
																		5500	SW	55

LÉGENDE pour le caractère du temps :

- ○ Ciel clair.
- ◐ Ciel peu nuageux.
- ◍ Ciel nuageux.
- ◍ Ciel couvert.
- ≡ Brouillard.
- = Brume.
- ∞ Brume sèche.
- • Pluie.
- Bruine.
- ✱ Neige.
- Averse de pluie.
- Averse de neige.
- Averse de grêle.
- TR Traces de pluie (moins de 0 mm. 1).
- Orage.
- Eclairs.
- Tempête de sable.
- Poussières ou sable brassés par le vent.
- Tourbillon de poussières ou sable.
- Grains.
- C Vent calme.

ERRATUM: BULLETIN du 4 Septembre 1956.

Lire: Col du Touahar, T°maximum 34°.

MINISTÈRE DES TRAVAUX PUBLICS, DES TRANSPORTS ET DU TOURISME
SECRÉTARIAT GÉNÉRAL A L'AVIATION CIVILE ET COMMERCIALE
DIRECTION DE LA MÉTÉOROLOGIE NATIONALE
SERVICE MÉTÉOROLOGIQUE DU MAROC

ANNÉE 1956 N° 250.

BULLETIN QUOTIDIEN DES RENSEIGNEMENTS DU MAROC

PUBLIÉ SOUS LA RESPONSABILITÉ DU DIRECTEUR DU SERVICE MÉTÉOROLOGIQUE DU MAROC

Situation générale à 0600 T.U. le 6 SEPTEMBRE 1956.

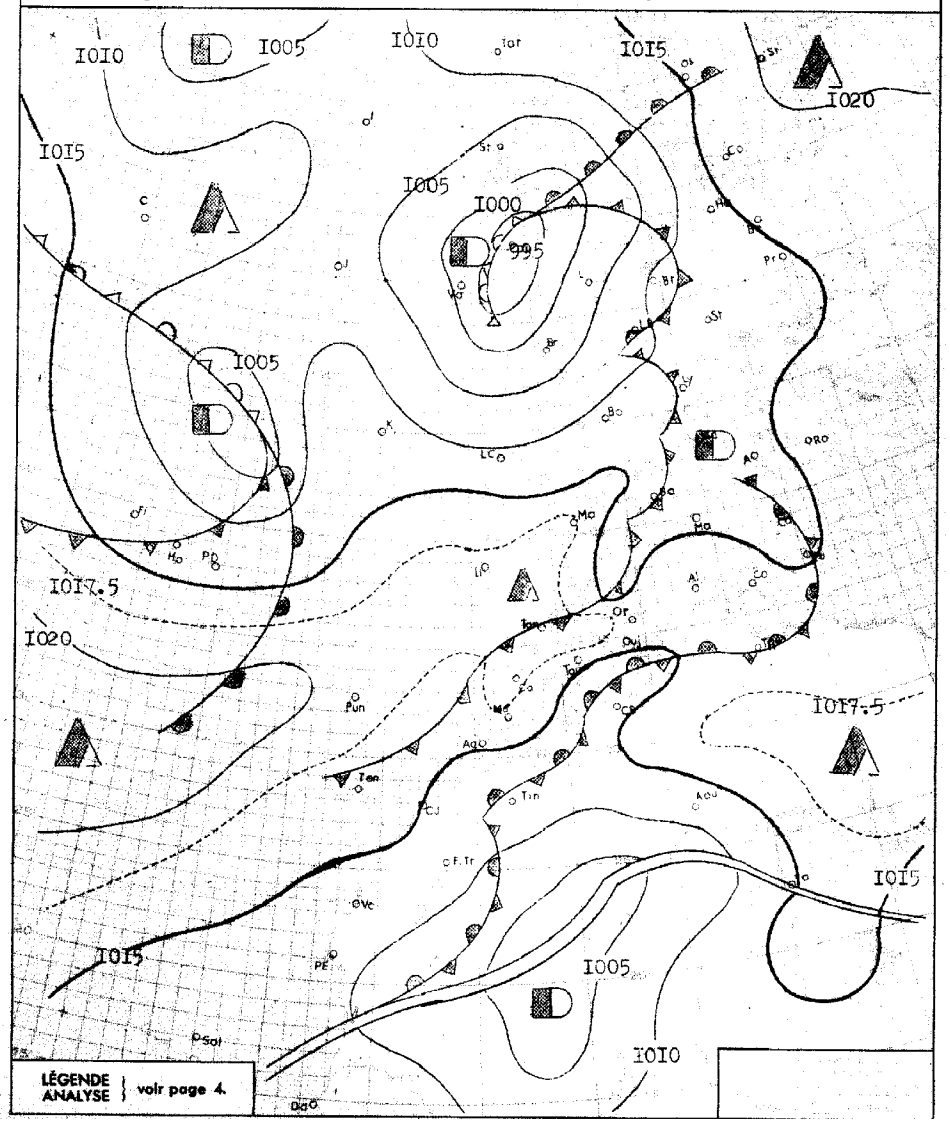

Situation en altitude à 0300 T.U. le 6 SEPTEMBRE 1956.

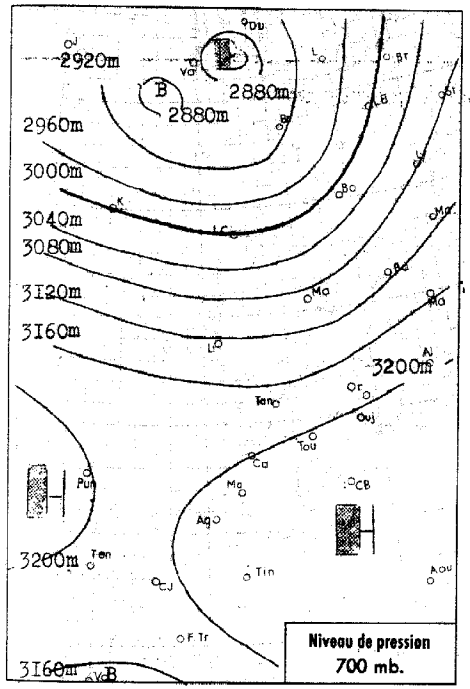

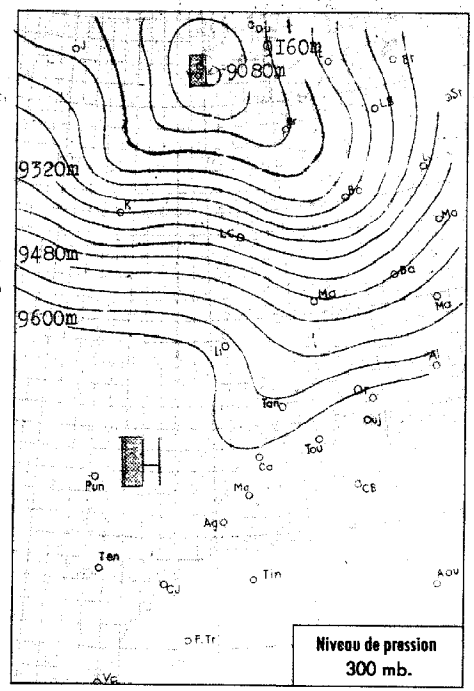

Radiosondage
Port-Lyautey.
0300 T.U.

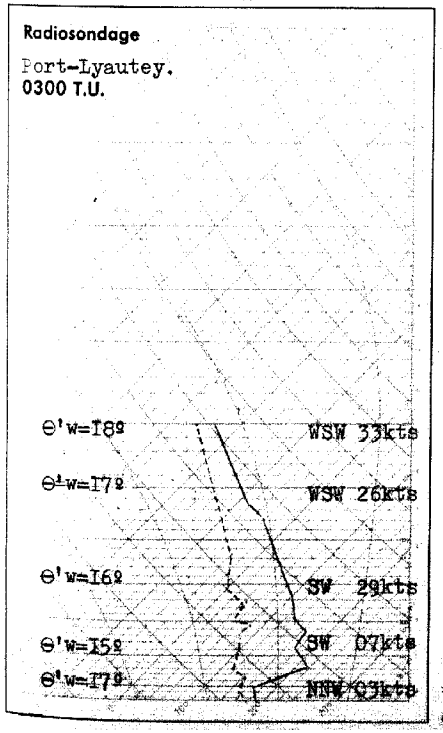

Analyse de la Situation à 0600 T.U.

Hausse sensible de la pression sur le Maroc qui demeure ainsi a l'écart du courant perturbé atlantique .

Le ciel est en général peu nuageux par formations préorageuses éparses a l'étage moyen. Sur le littoral au Nord de Casablanca on observe quelques nuages bas matinaux en voie de désagrégation .

Le vent est faible, de secteur Nord-Est, la température en légére hausse .

-oOo-

LÉGENDE

- Front chaud en surface
- Front quasi-stationnaire
- Front froid en surface
- Occlusion
- Front intertropical
- A. — anticyclone
- D. — dépression

Les autres lignes sont les isobares au niveau de la mer, cotées en millibars.

BULLETIN MÉTÉOROLOGIQUE DU MAROC

DU 6 SEPTEMBRE 1956.

STATIONS	ALTITUDE (m) (de la cuvette du baromètre)	OBSERVATIONS DE 1800 TU la veille: Pression barométrique à 0 degré C et au niveau de la mer en millibars et dixièmes de millibars	Température de l'air en degré C	VENT: Direction	VENT: Vitesse en nœuds	Caractère du temps (voir légende)	Température du point de rosée en degré C	Hauteur de pluie tombée dans les 24 h. (de 6 à 6 h.) en millimètres	Maximum relevé à 18 h. la veille en degré C	Minimum relevé à 6 h. du matin en degrés C	OBSERVATIONS DE 0600 TU ce jour: Pression barométrique à 0 degré C et au niveau de la mer en millibars et dixièmes de millibars	Température de l'air en degré C	VENT: Direction	VENT: Vitesse en nœuds	Caractère du temps (voir légende)	Température du point de rosée en degré C
Tanger	86	1016.6	22	NW	10	○	19		24	17	1018.8	18	C		◍	16
Oujda	460	1012.2	26	NNW	08	○	13		31	19	1010.9	22	C		◍	xx
Port-Lyautey	6	1016.4	24	NW	04	○	22		25	17	1018.7	19	C		◍	19
Touahar	569	1012.0	29	WSW	23	○	12		32	18	1017.0	18	W	10	○	13
Rabat	68	1016.9	22	N	08	○	19		24	17	1018.6	18	NE	04	◍	17
Fès	414	1014.5	29	WNW	04	○	11		31	15	1018.9	16	C		◍	12
Meknès	549	1015.1	26	NW	04	◍	12		28	15	1019.3	16	C		◍	14
Nouasseur	200	1017.1	24	N	08	○	14		27	17	1018.9	17	ENE	06	○	15
Casablanca	55	1017.2	22	N	06	◍	19		24	19	1018.6	19	ENE	08	○	18
Ifrane (1)	1664		21	N	04	◍	07	TR	28	15		19	C		◍	06
Khouribga (1)	776		28	N	08	◍	06		33	17		17	NNE	06	◍	12
Safi	25	1016.1	27	N	13	○	11		29	18	1017.1	18	ENE	24	○	17
Kasba-Tadla	504	1012.4	33	W	08	◍	07		37							
Midelt (1)	1520		20	SSW	21	▽	11	01	30	14		14	C		◍	09
Mogador	8	1015.9	19	N	12	○	17		20	17	1015.5	17	NNE	12	○	16
Marrakech	466	1012.9	32	WSW	05	•	09		34	20	1015.2	21	C		○	07
Agadir	19	1014.8	22	C		○	17		26	16	1014.3	18	C		○	16
Ouarzazate (1)	1133		21	WSW	06	•	13	04	34	15		16	C		○	14
Tindouf	451	1007.8	39	SE	04	◍	11		40	27	1011.7	27	E	06	○	09
Fort-Trinquet	360	1008.0	39	NNE	13	◍	14		40	27	1010.8	28	NNE	12	○	15
Colomb-Bechar (1)	770		35	SW	08	◍	09		36	24		27	ESE	08	○	09
Oran	180	1013.8	26	NW	04	○	20		31	18	1017.2	18	C		◍	14
Porto	103							TR		14	1017.7	15	SSW	11	◍	15
Cap St-Vincent	48	1015.9	19	xxx	xx	◍	19	TR	24	12	1018.3	17	NW	xx	○	17
Lisbonne	70	1015.9	21	WNW	16	◍	15		24	13	1019.2	15	W	05	○	13
Ponta Delgada	36	1018.0	24	WSW	08	○	19		31	20	1015.5	21	WNW	18	◍	17
Angra	31									21	1011.6	31	NNW	17	•	17
Horta	61							02		19	1011.4	19	W	13	•	17
Flores	40	1014.4	25	W	◍	18	09			20	1011.3	21	NW	20	○	15
Funchal	110									19	1018.2	20	C		◍	16
Teneriffe	37	1015.5	24	S	08	◍	19		xx							
Cap Juby	5										1015.4	18	NNW	06	◍	17
Villa Cisneros	6										xx	20	NNE	17	◍	18

(1) Pression réduite au niveau de la station.

SONDAGES AÉROLOGIQUES à 0800 TU

De gauche à droite, sous les noms de chaque station : Altitude en m. ; direction d'où vient le vent ; vitesse en nœuds.

FORT-TRINQUET			FES			KASBA-TADLA			AGADIR			TOUAHAR			MARRAKECH			TINDOUF		
500	NNE	17	500	SSW	02				500	ENE	10									
1000	NE	25	1000	ESE	06	1000	NE	02	1000	ENE	10	1000	SSW	04	1000	E	05	1000	ESE	17
1500	ENE	21	1500	SW	06	1500	SSE	02	1500	ESE	06	1500	NW	03	1500	SE	05	1500	ESE	16
2000	ENE	12	2000	WSW	17	2000	SSW	05	2000	S	04	2000	WSW	16	2000	SW	07	2000	ESE	16
2500	ENE	08	2500	WSW	20	2500	SW	07	2500	SSW	12	2500	WSW	23	2500	SW	11	2500	ESE	16
3000	ENE	10	3000	WSW	27	3000	WSW	10	3000	SSW	12	3000	WSW	28	3000	SW	20	3000	ESE	14
4000	NE	04	4000	WSW	29	4000	WSW	14	4000	SSW	14	4000	WSW	31	4000	WSW	16	4000	ESE	17
5500	NE	06	5500	W	31															

Prévisions pour la journée du 7 SEPTEMBRE 1956.

Aprés quelques passages nuageux en fin de nuit sur les côtes, le ciel sera généralement clair ou peu nuageux . L'aprés midi, une faible tendance orageuse se manifestera en montagne, particuliérement sur le Moyen-Atlas .

Vent de Nord-Est modéré . Température en légére hausse .

La mer sera peu agitée, la houle de Nord-Ouest faible Im .

-o◍o-

OBSERVATIONS DES PORTS A 0600 TU

STATIONS	ETAT DE LA MER	ETAT DE LA HOULE: Direction	Hauteur en mètres	Période en sec.	Hauteur maximun depuis 06 la veille
Cap Spartel	Calme	WNW	1,50		
Mehedya	Belle	W	1	08	Stat. 1m
Rabat					
Casablanca	Calme	NW	0,50		
Mazagan	Peu agit.	WNW	1,50	10	Stat. 1,50m
Safi	Belle	NW	0,50	08	Stat, 0.50m
Mogador	Peu agit.	NW	1	04	Stat. 1m
Agadir	Calme	W	0.50	08	Stat. 0,50m
ENREGISTREUR DE HOULE DE CASABLANCA-LIDO A 1100 TU		NW	0.50	10	

LÉGENDE pour le caractère du temps :

- ○ Ciel clair.
- ◐ Ciel peu nuageux.
- ◍ Ciel nuageux.
- ◍ Ciel couvert.
- ≡ Brouillard.
- = Brume.
- ∞ Brume sèche.
- • Pluie.
- Bruine.
- * Neige.
- ▽ Averse de pluie.
- ▽ Averse de neige.
- Averse de grêle.
- TR Traces de pluie (moins de 0 mm. 1).
- Orage.
- Eclairs.
- Tempête de sable.
- Poussières ou sable brassés par le vent.
- Tourbillon de poussières ou sable.
- Grains.
- C Vent calme.

Situation en altitude à 0300 T.U. le 7 SEPTEMBRE 1956

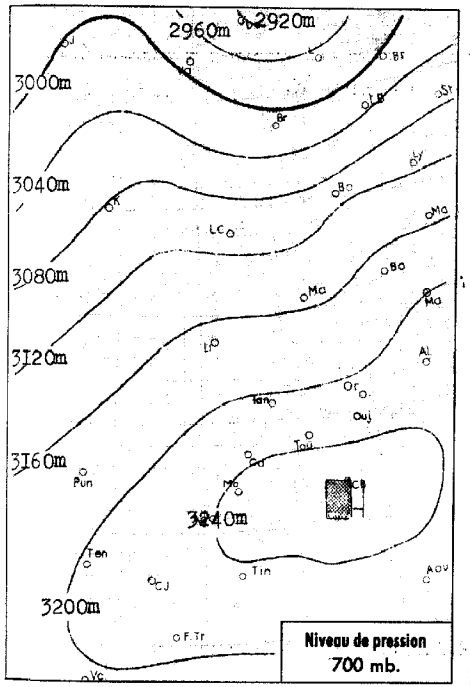

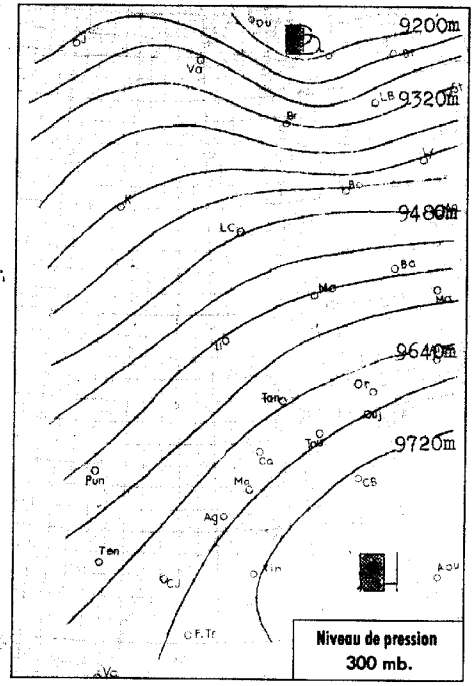

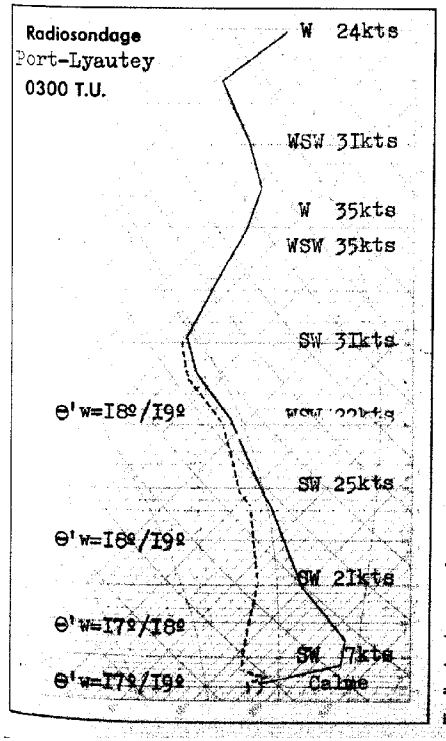

Analyse de la Situation à 0600 T.U.

Pas d'évolution sensible sur le Maroc qui demeure dans un flux anticyclonique d'Est à Nord-Est tandis qu'en altitude subsiste un courant tropical instable de Sud-Ouest.

Le ciel est peu nuageux par formations préorageuses à l'étage moyen. Sur les côtes, les brumes matinales sont abondantes entre Larache et Safi.

Vent faible de Nord-Est à Est.

Température stationnaire.

LÉGENDE

- Front chaud en surface
- Front quasi-stationnaire
- Front froid en surface
- Occlusion
- Front intertropical
- A. — anticyclone
- D. — dépression

Les autres lignes sont les isobares au niveau de la mer, cotées en millibars.

MINISTÈRE DES TRAVAUX PUBLICS, DES TRANSPORTS ET DU TOURISME
SECRÉTARIAT GÉNÉRAL A L'AVIATION CIVILE ET COMMERCIALE
DIRECTION DE LA MÉTÉOROLOGIE NATIONALE
SERVICE MÉTÉOROLOGIQUE DU MAROC

ANNÉE 1956 N° 251

BULLETIN QUOTIDIEN DES RENSEIGNEMENTS DU MAROC

PUBLIÉ SOUS LA RESPONSABILITÉ DU DIRECTEUR DU SERVICE MÉTÉOROLOGIQUE DU MAROC

Situation générale à 0600 T.U. le 7 SEPTEMBRE 1956

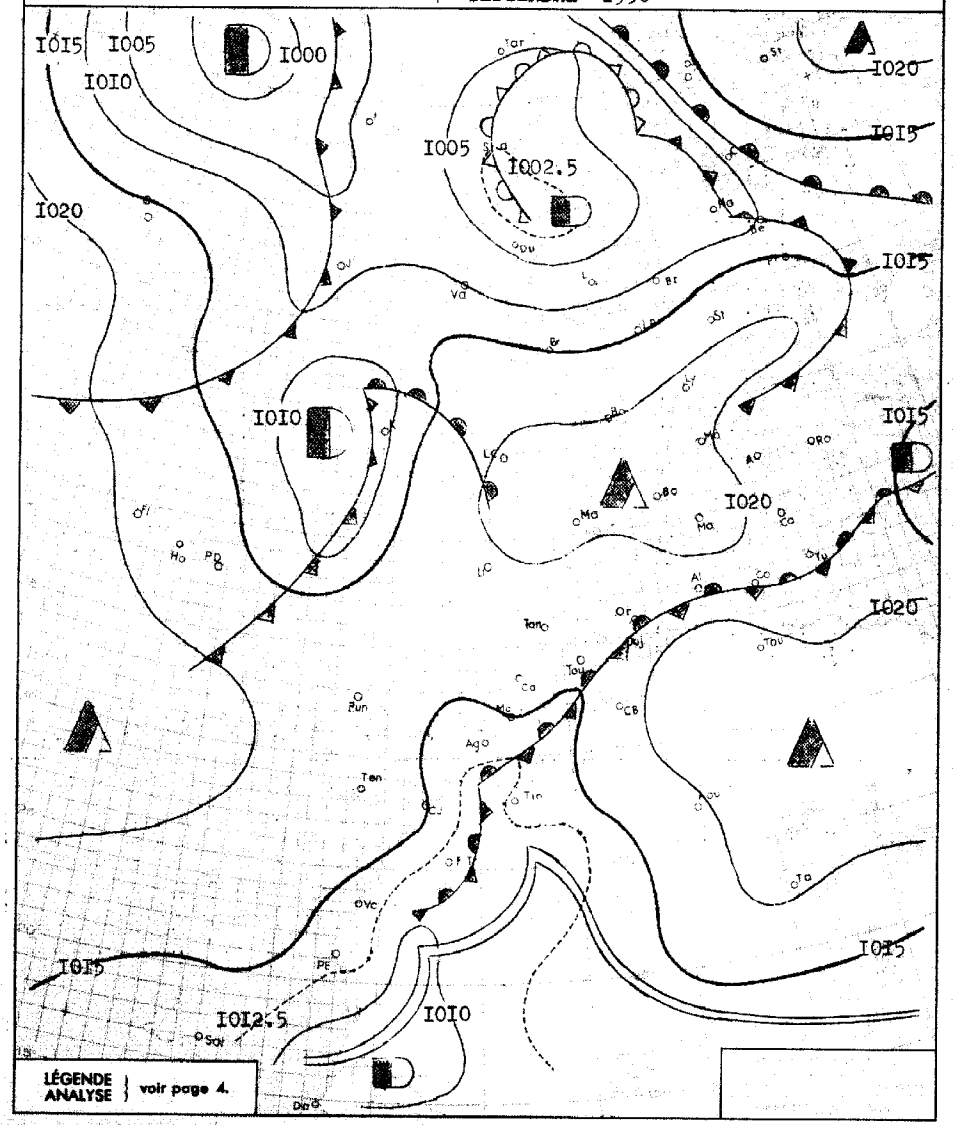

BULLETIN MÉTÉOROLOGIQUE DU MAROC

DU 7 SEPTEMBRE 1956

STATIONS	ALTITUDE (m) (de la cuvette du baromètre)	OBSERVATIONS DE 1800 TU la veille: Pression barométrique à 0 degré C et au niveau de la mer en millibars et dixièmes de millibars	Température de l'air en degré C	VENT: Direction	VENT: Vitesse en nœuds	Caractère du temps (voir légende)	Température du point de rosée en degré C	Hauteur de pluie tombée dans les 24 h. (de 6 à 6 h.) en millimètres	Maximum relevé à 18 h. la veille en degré C	Minimum relevé à 6 h. du matin en degrés C	OBSERVATIONS DE 0600 TU ce jour: Pression barométrique à 0 degré C et au niveau de la mer en millibars et dixièmes de millibars	Température de l'air en degré C	VENT: Direction	VENT: Vitesse en nœuds	Caractère du temps (voir légende)	Température du point de rosée en degré C
Tanger	86	1018.8	22	NW	08	○	18		24	16	1017.9	17	ENE	07	○	15
Oujda	460	1014.3	26	NNW	06	○	17		32	18	1017.1	18	C		○	11
Port-Lyautey	6	1018.4	23	N	14	◍	20		26	11	1016.4	18	ESE	02	◍	17
Touahar	569	1012.6	33	WSW	12	○	18		35	19	1017.3	19	SE	04	◍	16
Rabat	68	1018.1	22	NNE	17	○	19		26	17	1016.6	17	NE	08	≡	17
Fès	414	1014.8	32	NW	02	○	12		34	18	1016.8	22	NE	04	◍	10
Meknès	549	1015.5	29	NW	08	○	15		30	19	1016.9	21	ESE	08	◍	11
Nouasseur	200	1018.2	22	NE	14	○	17		28	18	1016.3	18	E	08	○	15
Casablanca	55	1018.3	22	NE	16	○	20		24	20	1016.9	20	NE	08	◍	20
Ifrane (1)	1664		24	N	04	○	08		27	16		20	C		◍	08
Khouribga (1)	776		31	N	12	○	09		35	20		23	ESE	08	○	08
Safi	25	1015.7	24	ENE	19	◍	19		34	19	1014.4	19	ENE	01	◍	14
Kasba-Tadla	504	1011.8	36	WNW	06	○	03		38	22	1015.9	23	E	04	○	09
Midelt (1)	1520		27	WSW	10	○	08			15		17	C		○	07
Mogador	8	1015.0	19	NNW	14	◍	18		20	17	1013.8	17	NNE	08	◍	15
Marrakech	466	1012.6	35	WSW	07	◍	07		37	20	1014.8	21	SE	08	○	11
Agadir	19	1013.2	22	WSW	06	◍	18		28	16	1013.1	17	C		◍	16
Ouarzazate (1)	1133		30	NNW	10	◍	07	TR	34	17		17	C		○	11
Tindouf	451	1008.7	40	WSW	12	○	18		45	24	1014.0	24	C		○	03
Fort-Trinquet	360	1007.6	41	S	04	◍	09		42	26	1011.4	28	NE	12	○	11
Colomb-Bechar (1)	770		36	SE	02	○	15		36	23		24	NNE	04	○	09
Oran	180	1016.6	26	NNW	04	○	17		31	19	1018.6	19	C		○	16
Porto	103	1021.0	19	WSW	04	○	15		21	11	1020.4	12	E	08	○	12
Cap St-Vincent	48	1018.0	19	NW	19	○	16		22	16	1017.4	17	NNW	08	◍	14
Lisbonne	70							TR		16	1019.8	17	WNW	02	◍	14
Ponta Delgada	36							TR		20	1015.2	20	WNW	12	○	17
Angra	31							05		20	1015.6	20	NW	21	◍	16
Horta	61							TR		20	1016.6	20	NNW	09	◍	17
Flores	40							TR		20	1018.5	21	NW	13	◍	18
Funchal	110							TR		18	1018.7	18	C		○	16
Teneriffe	37	1015.4	25	SSW	08	◍	20									
Cap Juby	5															
Villa Cisneros	6															

(1) Pression réduite au niveau de la station.

SONDAGES AÉROLOGIQUES à 0800 TU

De gauche à droite, sous les noms de chaque station : Altitude en m.; direction d'où vient le vent; vitesse en nœuds.

MARRAKECH			RABAT			MOGADOR			FES			TOUAHAR			TANGER			FORT-TRINQUET		
			500	ENE	14	500	SSW	06	500	ENE	16				500	ENE	08	500	E	38
1000	S	10	1000	SSE	14	1000	SSE	08	1000	SSE	06	1000	ESE	18	1000	SE	04	1000	ESE	06
1500	SSE	14	1500	S	14	1500	SSW	13	1500	SSW	08	1500	SW	09	1500	S	10	1500	S	10
2000	S	24	2000	SSW	17	2000	S	20	2000	SW	14	2000	SW	14	2000	SW	07	2000	SSE	16
2500	SSW	24	2500	SW	23	2500	S	27	2500	SW	19	2500	WSW	14	2500	WSW	21	2500	ESE	16
3000	SSW	25	3000	SW	31	3000	S	23	3000	SW	21	3000	SW	18	3000	WSW	29	3000	ESE	17
4000	SSW	13	4000	WSW	43	4000	SSW	28				4000	SW	22	4000	WSW	39			
5500	W	17																		

Prévisions pour la journée du 8 SEPTEMBRE 1956

Après dissipation vers le milieu de la matinée, des formations brumeuses du littoral, le ciel restera peu nuageux sur l'ensemble du Maroc.

Une faible activité orageuse se manifestera l'après-midi en haute montagne.

Vent de Nord-Est à Est faible dans l'intérieur, modéré sur les côtes.

Température en légère hausse.

La mer sera peu agitée, la houle faible 0,5m à 1m.

OBSERVATIONS DES PORTS A 0600 TU

STATIONS	ETAT DE LA MER	ETAT DE LA HOULE: Direction	Hauteur en mètres	Période en sec.	Hauteur maximun depuis 06 la veille
Cap Spartel	Calme	WNW	0,5	XX	Stat.0,5m.
Mehedya					
Rabat					
Casablanca	Belle	NW	0,5		
Mazagan	Peu agit	WNW	1,5	10	Stat.1,5m.
Safi	Peu agit	NW	1	08	Stat. 1m.
Mogador	Peu agit	NW	1,5	05	1m à 1800TU
Agadir	Calme	W	0,5	08	Stat.0,5m.
ENREGISTREUR DE HOULE DE CASABLANCA-LIDO A 1100 TU		NW	0,5	08	

LÉGENDE pour le caractère du temps :

- ○ Ciel clair.
- ◯ Ciel peu nuageux.
- ◍ Ciel nuageux.
- ◍ Ciel couvert.
- ≡ Brouillard.
- = Brume.
- ∞ Brume sèche.
- • Pluie.
- Bruine.
- * Neige.
- Averse de pluie.
- Averse de neige.
- Averse de grêle.
- TR Traces de pluie (moins de 0 mm. 1).
- Orage.
- Eclairs.
- Tempête de sable.
- Poussières ou sable brassés par le vent.
- Tourbillon de poussières ou sable.
- Grains.
- C Vent calme.

MINISTÈRE DES TRAVAUX PUBLICS, DES TRANSPORTS ET DU TOURISME
SECRÉTARIAT GÉNÉRAL A L'AVIATION CIVILE ET COMMERCIALE
DIRECTION DE LA MÉTÉOROLOGIE NATIONALE
SERVICE MÉTÉOROLOGIQUE DU MAROC

ANNÉE 1956 N° 252.

BULLETIN QUOTIDIEN DES RENSEIGNEMENTS DU MAROC

PUBLIÉ SOUS LA RESPONSABILITÉ DU DIRECTEUR DU SERVICE MÉTÉOROLOGIQUE DU MAROC

Situation générale à 0600 T.U. le 8 SEPTEMBRE 1956.

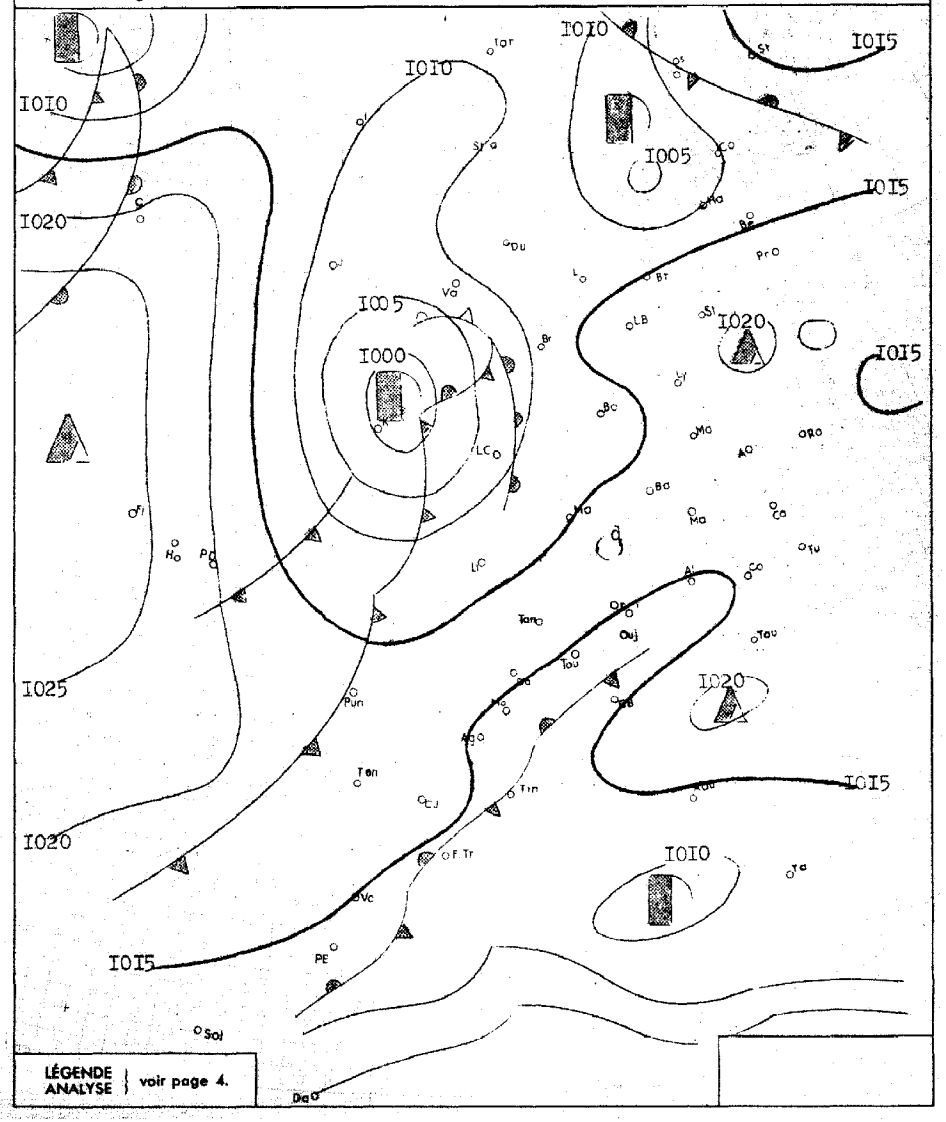

Situation en altitude à 0300 T.U. le 8 SEPTEMBRE 1956.

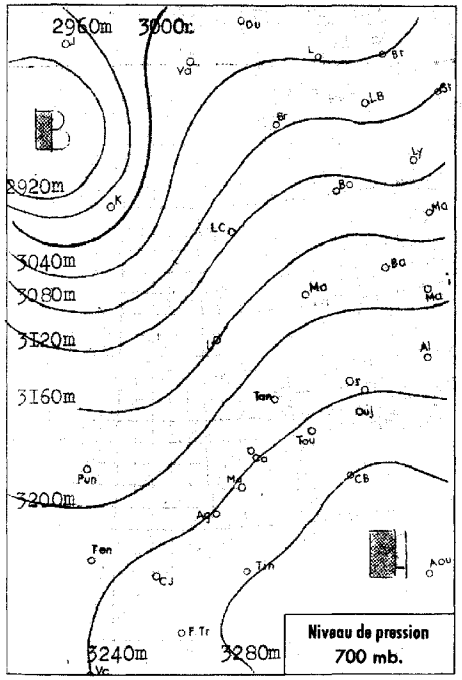

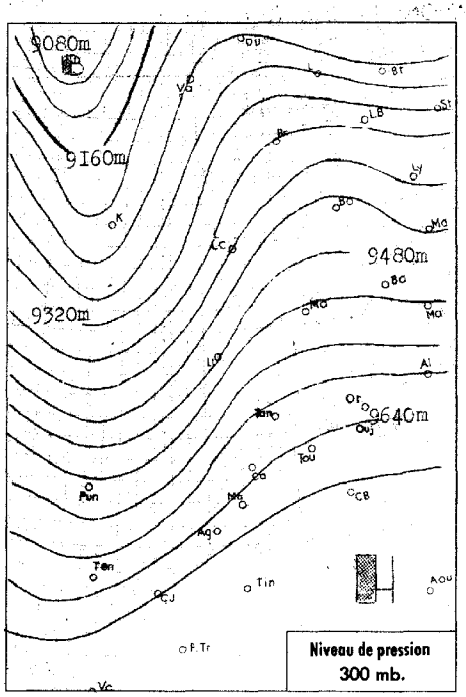

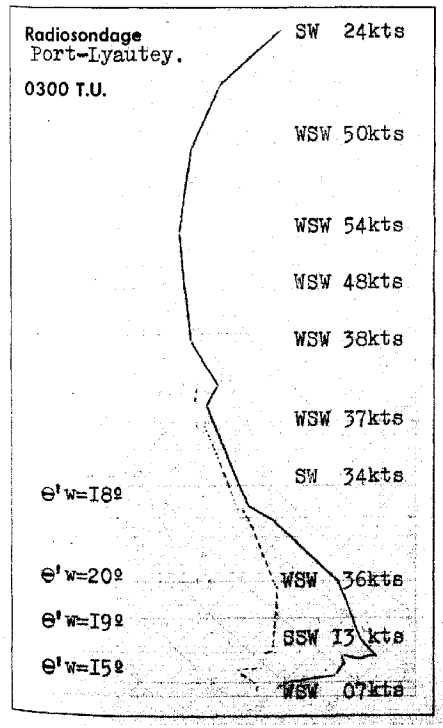

Analyse de la Situation à 0600 T.U.

La dépression atlantique comprise entre Açores et France est restée sensiblement stationnaire en s'organisant en centre d'action . Le thalweg principal (15º méridien Ouest) s'est peu décalé vers l'Est, provoquant toutefois sur le Maroc un renforcement du courant instable de Sud-Ouest en altitude.

Le ciel est encore peu nuageux sur la moitié Sud du Pays (exception faite des brouillards côtiers entre Cap Juby et Safi) il est trés nuageux sur la moitié Nord, où la tendance orageuse est sensible .Le vent est variable faible. La température en légére hausse .

LÉGENDE

- Front chaud en surface
- Front quasi-stationnaire
- Front froid en surface
- Occlusion
- Front intertropical
- A. — anticyclone
- D. — dépression

Les autres lignes sont les isobares au niveau de la mer, cotées en millibars.

BULLETIN MÉTÉOROLOGIQUE DU MAROC

DU 8 SEPTEMBRE 1956.

STATIONS	ALTITUDE (m) (de la cuvette du baromètre)	OBSERVATIONS DE 1800 TU la veille: Pression barométrique à 0 degré C et au niveau de la mer en millibars et dixièmes de millibars	Température de l'air en degré C	VENT: Direction	VENT: Vitesse en nœuds	Caractère du temps (voir légende)	Température du point de rosée en degré C	Hauteur de pluie tombée dans les 24 h. (de 6 à 6 h.) en millimètres	Maximum relevé à 18 h. la veille en degré C	Minimum relevé à 6 h. du matin en degrés C	OBSERVATIONS DE 0600 TU ce jour: Pression barométrique à 0 degré C et au niveau de la mer en millibars et dixièmes de millibars	Température de l'air en degré C	VENT: Direction	VENT: Vitesse en nœuds	Caractère du temps (voir légende)	Température du point de rosée en degré C
Tanger	86	1013.9	28	ENE	10	◍	15	TR	32	20	1016.2	21	S	02	◍	18
Oujda	460	1017.7	33	NNE	02	◍	22		37	23		25	ESE		◍	13
Port-Lyautey	6	1014.6	26	C		◍	18	TR	31	19	1015.0	19	SW	06	◍	19
Touahar	569	1011.8	37	SSE	12	◍	11		37	26	1013.6	26	ESE	10	◍	16
Rabat	68	1015.1	25	N	06	◍	17		29	18	1016.2	18	S	02	◍	18
Fès	414	1013.5	37	SSE	08	.	11	TR	39	23	1015.2	24	WSW	04	◍	12
Meknès	549	1013.0	34	NW	04	◍	18		37	22	1015.6	23	WNW	06	◍	14
Nouasseur	200	1015.4	27	NE	06	◍	16		29	18	1016.9	18	C		◍	18
Casablanca	55	1015.9	22	N	06	◍	20		25	19	1016.2	19	C		◍	19
Ifrane (1)	1664			NE	20	R	11	02	30	13		21	S	08	○	04
Khouribga (1)	776		32	NNW	10	◍	09		39	24		26	ENE	04	◍	06
Safi	25	1014.2	27	NNE	12	◍	17		34							
Kasba-Tadla	504	1010.4	38	SSW	04	◍	06		42	23	1015.0	23	NE	02	○	08
Midelt (1)	1520									18		19	NNW	06	○	06
Mogador	8	1015.7	18	N	04	○	17		21	16	1015.3	16	NNE	06	≡	16
Marrakech	466	1011.6	37	NW	12	◍	08		42	24	1013,3	24	SSE	02	○	09
Agadir	19	1013.3	22	WSW	06	○	18		26	18	1014.5	18	C		◍	18
Ouarzazate (1)	1133		33	C		○			35	18		18	C		○	08
Tindouf	451	1009.5	40	E	06	○	08		41	25	1014.0	30	C		○	12
Fort-Trinquet	360	1008.9	40	S	05	◍	08	TR	41	27	1013.1	27	ESE	04	○	14
Colomb-Bechar (1)	770		35	SSE	08	○	04		37	23		28	N	06	○	05
Oran	180											23	C		◍	
Porto	103	1017.9	19	WSW	04	○	13		22		1013,3	16	S	15	◍	15
Cap St-Vincent	48									16	1015.8	17	NW		○	17
Lisbonne	70	1017.1	24	WSW	12	○	21		25							
Ponta Delgada	36	1018.8	24	NW	18	◍	17		25		1021.4	20	NNW	15	◍	16
Angra	31	1019.4	22	NNW	17	◍	16	TR	24	19	1023.4	20	N	12	◍	15
Horta	61	1020.1	22	N	10	◍	17	TR	24	19	1023.7	20	N	05	○	15
Flores	40	1021.4	22	NNW	08	◍	17		23	19	1016.0	20	N	06	◍	14
Funchal	110									18	1018.6	19	C		○	16
Teneriffe	37	1015.4	27	ESE	07	○	26			20	1016.2	22	W	04	○	15
Cap Juby	5	1015.1	22	N	04	○	19			18	1016.6	19	NW	05	◍	18
Villa Cisneros	6	1013.9	23	NNE	17	○	19				1014.8	20	NNE	18	◍	18

(1) Pression réduite au niveau de la station.

SONDAGES AÉROLOGIQUES à 0800 TU

De gauche à droite, sous les noms de chaque station : Altitude en m.; direction d'où vient le vent; vitesse en nœuds.

FES			MARRAKECH			FORT-TRINQUET			TANGER			MIDELT			RABAT			OUARZAZATE		
500	SE	04				500	WSW	10	500	NW	08				500	NE	08			
1000	SSE	04	1000	SSW	11	1000	SW	10	1000	SSW	10				1000	WSW	10			
1500	SSW	04	1500	SSW	11	1500	SW	20	1500	SSW	28				1500	SSW	17	1500	C	
2000	SSW	08	2000	SSW	16	2000	SW	08	2000	SSW	37	2000	SSW	17	2000	SSW	19	2000		
2500	SS	08	2500	SW	17	2500	WNW	04	2500	SW	23	2500	SW	16	2500	SSW	29	2500	SSE	10
3000	SSW	12	3000	SW	25	3000	N	04	3000	SW	29	3000	WS	04				3000	SSE	14
4000	SW	27	4000	SW	14	4000	ENE	22				4000	SW	10	4000	SW	39	4000	SSE	16
5500	SW	25	5500	SW	14															

Prévisions pour la journée du 9 SEPTEMBRE 1956.

Persistance du temps orageux. Ciel variable généralement nuageux avec orages en fin de journée sur le relief.

Vent variable faible s'orientant à Ouest en cours de journée.

Température sensiblement stationnaire.

La mer sera peu agitée, la houle de Nord-Ouest faible 1m environ.

≡V≡

OBSERVATIONS DES PORTS A 0600 TU

STATIONS	ETAT DE LA MER	ETAT DE LA HOULE: Direction	Hauteur en mètres	Période en sec.	Hauteur maximun depuis 06 la veille
Cap Spartel	Calme	SSW	0.50		
Mehedya	Belle	W	1	08	Stat, 1m.
Rabat					
Casablanca	Calme	NW	0.25		
Mazagan	Peu agit	WNW	1	10	Stat. 1m.
Safi	Calme	W	0.50	10	Stat. 0.50m.
Mogador					
Agadir					
ENREGISTREUR DE HOULE DE CASABLANCA-LIDO A 1100 TU		NW	0.50	08	

LÉGENDE pour le caractère du temps :

- ○ Ciel clair.
- ◐ Ciel peu nuageux.
- ◍ Ciel nuageux.
- ◍ Ciel couvert.
- ≡ Brouillard.
- = Brume.
- ∞ Brume sèche.
- • Pluie.
- Bruine.
- ✱ Neige.
- Averse de pluie.
- Averse de neige.
- Averse de grêle.
- TR Traces de pluie (moins de 0 mm. 1).
- Orage.
- Eclairs.
- Tempête de sable.
- Poussières ou sable brassés par le vent.
- Tourbillon de poussières ou sable.
- Grains.
- Vent calme.

ERRATUM: Bulletin du 7 Septembre 1956.
Lire PORT-LYAUTEY Temp. Minimum 17°

MINISTÈRE DES TRAVAUX PUBLICS, DES TRANSPORTS ET DU TOURISME
SECRÉTARIAT GÉNÉRAL A L'AVIATION CIVILE ET COMMERCIALE
DIRECTION DE LA MÉTÉOROLOGIE NATIONALE
SERVICE MÉTÉOROLOGIQUE DU MAROC

ANNÉE 1956 N° 253.

BULLETIN QUOTIDIEN DES RENSEIGNEMENTS DU MAROC

PUBLIÉ SOUS LA RESPONSABILITÉ DU DIRECTEUR DU SERVICE MÉTÉOROLOGIQUE DU MAROC

Situation générale à 0600 T.U. le 9 SEPTEMBRE 1956.

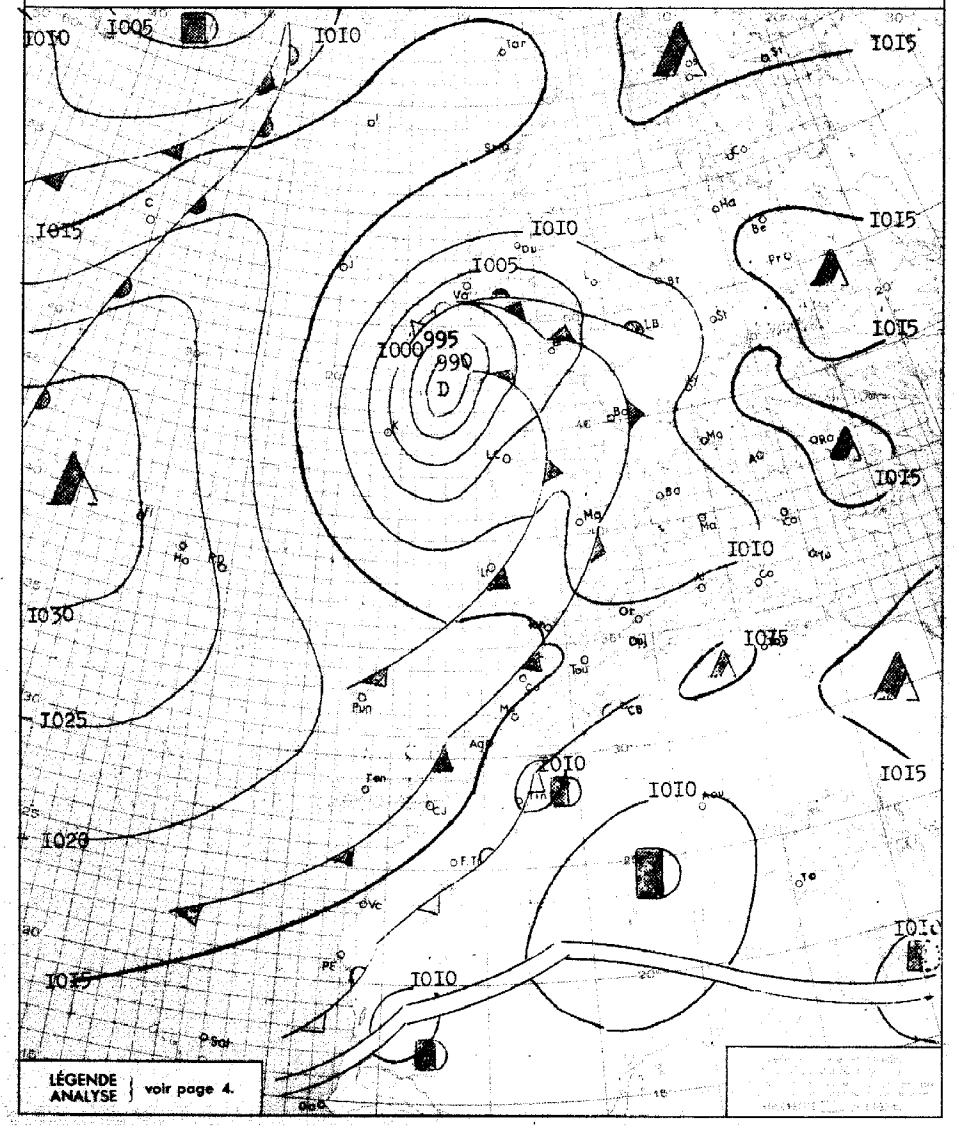

Situation en altitude à 0300 T.U. le 9 SEPTEMBRE 1956.

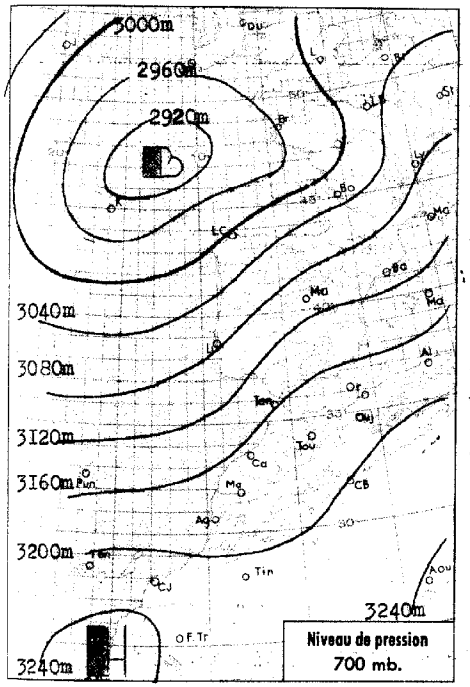

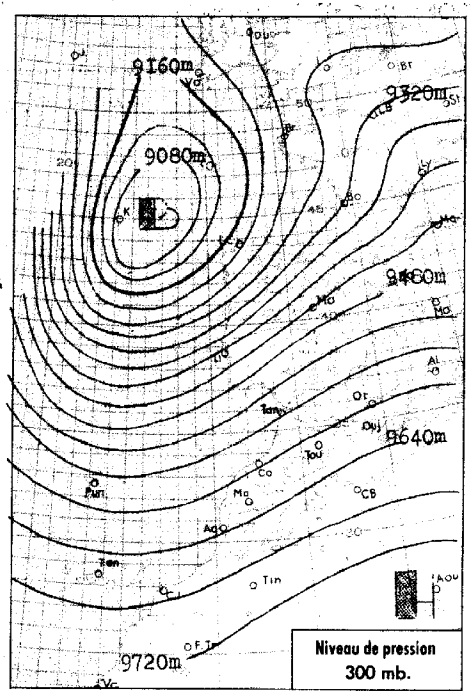

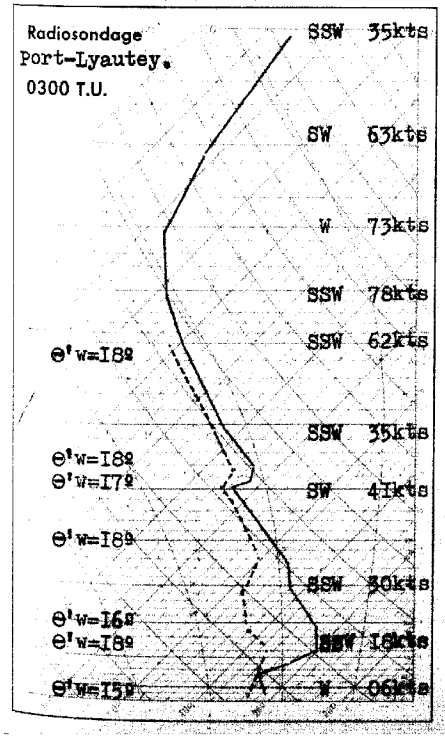

Analyse de la Situation à 0600 T.U.

La dépression atlantique a poursuivi son creusement en restent sensiblement stationnaire .

Les masses d'air frais qu'elle dirige n'ont pas encore atteint le Maroc où le ciel est généralement peu nuageux . On note de rares brumes côtieres .

Le vent est variable faible, la Température en faible baisse .

-oOo-

LÉGENDE

- Front chaud en surface
- Front quasi-stationnaire
- Front froid en surface
- Occlusion
- Front intertropical
- A. — anticyclone
- D. — dépression

Les autres lignes sont les isobares au niveau de la mer, cotées en millibars.

BULLETIN MÉTÉOROLOGIQUE DU MAROC

DU 9 SEPTEMBRE 1956.

STATIONS	ALTITUDE (m) (de la cuvette du baromètre)	OBSERVATIONS DE 1800 TU la veille: Pression barométrique à 0 degré C et au niveau de la mer en millibars et dixièmes de millibars	Température de l'air en degré C	VENT: Direction	VENT: Vitesse en nœuds	Caractère du temps (voir légende)	Température du point de rosée en degré C	Hauteur de pluie tombée dans les 24 h. (de 6 à 6 h.) en millimètres	Maximum relevé à 18 h. la veille en degré C	Minimum relevé à 6 h. du matin en degrés C	OBSERVATIONS DE 0600 TU ce jour: Pression barométrique à 0 degré C et au niveau de la mer en millibars et dixièmes de millibars	Température de l'air en degré C	VENT: Direction	VENT: Vitesse en nœuds	Caractère du temps (voir légende)	Température du point de rosée en degré C
Tanger	86	1014.8	23	WNW	06	◍	18		27	xx	1014.8	20	WNW	06	◍	18
Oujda	460	1008.5	27	NW	10	○	24		41	21	1011.0	21	NNW	02	◍	12
Port-Lyautey	6	1015.4	24	NNW	04	◍	18		27	18	1015.2	18	C		◍	17
Touahar	569	1008.5	33	WSW	23	◍	20		40	19	1012.8	19	WSW	13	◍	14
Rabat	68	1015.3	23	N	12	○	15		26	16	1015.5	17	C		≡	17
Fès	414	1012.0	31	WNW	10	◍	13		37	17	1014.9	17	C		◍	15
Meknès	549	1012.9	27	NW	10	◍	15		32	16	1015.4	16	NW	02	◍	15
Nouasseur	200	1016.2	24	NNE	14	○	16		29	17	1016.3	17	C		◍	17
Casablanca	55	1016.4	23	NNE	10	◍	21		25	18	1016.0	18	C		◍	18
Ifrane (1)	1664		24	NW	04	○	11		30							
Khouribga (1)	776		27	N	18	◍	11		38	16		16	NNE	08	◍	11
Safi	25									18	1016.2	18	ENE	08	○	18
Kasba-Tadla	504	1008.7	36	N	16	◍	01		41	19	1014.3	19	SW	02	◍	11
Midelt (1)	1520		26	ENE	04	◍	06		32							
Mogador	8	1016.5	19	N	10	○	18		21							
Marrakech	466	1011.6	33	N	14	◍	10		38	18	1014.4	18	WNW	06	◍	15
Agadir	19	1013.5	22	S	04	◍	18		22	17	1014.8	19	C		◍	18
Ouarzazate (1)	1133		26	C		▽	10	TR	34							
Tindouf	451	1009.0	36	SW	12	◍	09		40	26	1010.1	26	W	07	◍	08
Fort-Trinquet	360	1010.8	35	SSE	06	◍	16		35	25	1012.3	26	NNW	10	◍	20
Colomb-Bechar (1)	770		36	SSW	04	○	06		37	25		25	WSW	06	◍	04
Oran	180	1009.6	30	NW	02	○	18		35	22	1012.1	23	SW	04	◍	15
Porto	103	1012.9	18	WSW	12	◍	16	08	22	13	1010.9	14	SW	10	◍	11
Cap St-Vincent	48	1014.4	20	W	xx	○	20		23	14	1014.1	17	xxx	xx	○	17
Lisbonne	70	1014.6	21	WNW	20	◍	20	01	25	15	1013.0	16	SW	10	◍	15
Ponta Delgada	36	1024.2	22	NNE	12	◍	15	TR	xx	18	1024.8	19	NNE	12	◍	12
Angra	31							TR		18	1026.7	19	NNW	13	▽	14
Horta	61	1026.8	20	NNE	12	•	13	01	22	19	1027.5	19	NNE	12	◍	14
Flores	40									19	xxx	19	N	02	◍	14
Funchal	110	1019.2	21	N	09	◍	20		25	19	1018.4	19	N	09	○	16
Teneriffe	37	1014.8	29	WNW	06	○	21		xx	20	1016.3	20	WNW	02	○	17
Cap Juby	5									18	1017.2	19	NNW	04	◍	17
Villa Cisneros	6									xx	1012.7	21	NNE	20	◍	18

(1) Pression réduite au niveau de la station.

Prévisions pour la journée du 10 SEPTEMBRE 1956.

Pénétration maritime peu marquée de Nord-Ouest . Le ciel sera nuageux le matin sur le quart Nord-Ouest du pays, clair ou peu nuageux ailleurs.

Vent de secteur Nord-Ouest faible en général, modéré l'aprés midi sur le littoral .

Température en légére baisse . La mer sera peu agitée. La houle de Nord-Ouest faible Im à I.50m.

-o◍o-

OBSERVATIONS DES PORTS A 0600 TU

STATIONS	ETAT DE LA MER	ETAT DE LA HOULE: Direction	Hauteur en mètres	Période en sec.	Hauteur maximun depuis 06 la veille
Cap Spartel	Peu agit.	E	I	xx	
Mehedya	Belle	W	I	08	Stat. Im
Rabat					
Casablanca					
Mazagan					
Safi					
Mogador					
Agadir					
ENREGISTREUR DE HOULE DE CASABLANCA-LIDO A 1100 TU					

SONDAGES AÉROLOGIQUES à 0800 TU

De gauche à droite, sous les noms de chaque station : Altitude en m. ; direction d'où vient le vent ; vitesse en nœuds.

RABAT			FORT-TRINQUET			FES			KASBA-TADLA			TOUAHAR			TANGER			MARRAKECH		
500	NNW	04	500	NNW	25	500	WSW	10							500	WNW	12			
1000	NW	12	1000	NNW	21	1000	WNW	04	1000	WSW	08	1000	WSW	19	1000	W	19	1000	WSW	04
1500	WSW	08	1500	NNW	15	1500	SW	10	1500	SW	25	1500	SW	17	1500	WSW	27	1500	WSW	15
2000	WSW	25	2000	NNW	10	2000	WSW	23	2000	SW	10	2000	SSW	21	2000	WSW	39	2000	SW	18
2500	SW	37	2500	NNE	04	2500	SW	25	2500	WSW	15	2500	SSW	30	2500	WSW	49	2500	SW	17
3000	SW	35	3000	SSW	04	3000	SW	27	3000	WSW	13	3000	WNW	36				3000	WSW	21
4000	SW	45				4000	WSW	31												

LÉGENDE pour le caractère du temps :

- ○ Ciel clair.
- ◐ Ciel peu nuageux.
- ◍ Ciel nuageux.
- ◍ Ciel couvert.
- ≡ Brouillard.
- = Brume.
- ∞ Brume sèche.
- • Pluie.
- ⁹ Bruine.
- * Neige.
- ▽ Averse de pluie.
- ▽ Averse de neige.
- ▽ Averse de grêle.
- TR Traces de pluie (moins de 0 mm. 1).
- Orage.
- Eclairs.
- Tempête de sable.
- Poussières ou sable brassés par le vent.
- Tourbillon de poussières ou sable.
- Grains.
- C Vent calme.

MINISTÈRE DES TRAVAUX PUBLICS, DES TRANSPORTS ET DU TOURISME
SECRÉTARIAT GÉNÉRAL A L'AVIATION CIVILE ET COMMERCIALE
DIRECTION DE LA MÉTÉOROLOGIE NATIONALE
SERVICE MÉTÉOROLOGIQUE DU MAROC

ANNÉE 1956 N° 254

BULLETIN QUOTIDIEN DES RENSEIGNEMENTS DU MAROC

PUBLIÉ SOUS LA RESPONSABILITÉ DU DIRECTEUR DU SERVICE MÉTÉOROLOGIQUE DU MAROC

Situation en altitude à 0300 T.U. le 10 SEPTEMBRE 1956

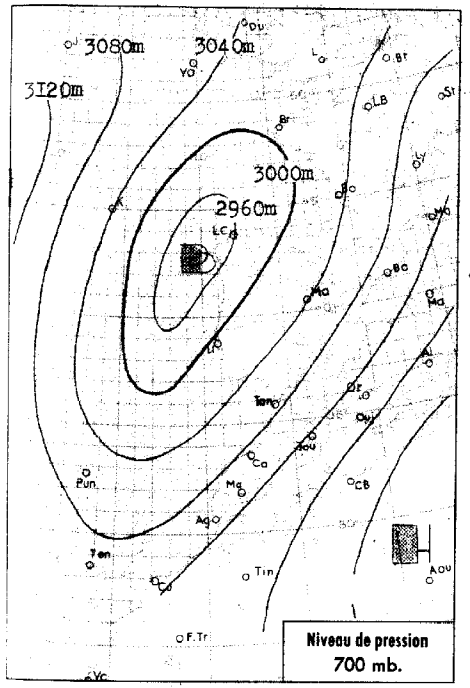

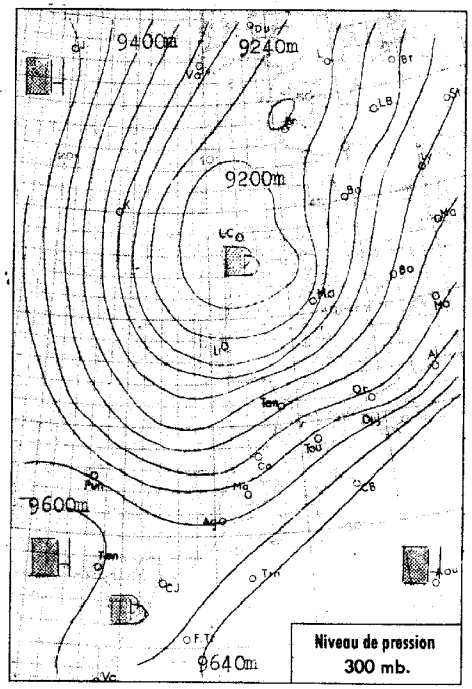

Radiosondage
Port-Lyautey
0300 T.U.

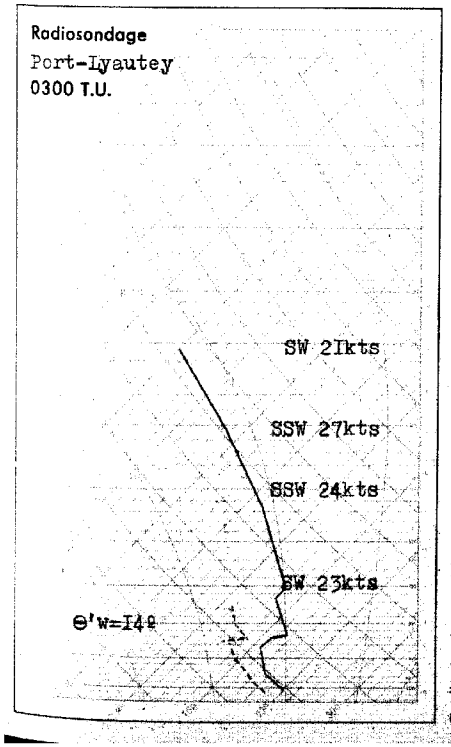

Analyse de la Situation à 0600 T.U.

La dépression centrée hier au voisinage de la Bretagne s'est déplacée vers le Sud et se trouve ce matin sur le Cap Finistère.

Elle dirige sur le Maroc un flux de Nord-Ouest maritime relativement frais qui atteint les premiers contreforts de l'Atlas.

Le ciel est trés nuageux par Stratocumulus tandis qu'en altitude des bancs épars d'Altocumulus persistent sur le relief.

Vent variable faible.

Température en légère baisse.

LÉGENDE

- Front chaud en surface
- Front quasi-stationnaire
- Front froid en surface
- Occlusion
- Front intertropical
- A. — anticyclone
- D. — dépression

Les autres lignes sont les isobares au niveau de la mer, cotées en millibars.

Situation générale à 0600 T.U. le 10 SEPTEMBRE 1956

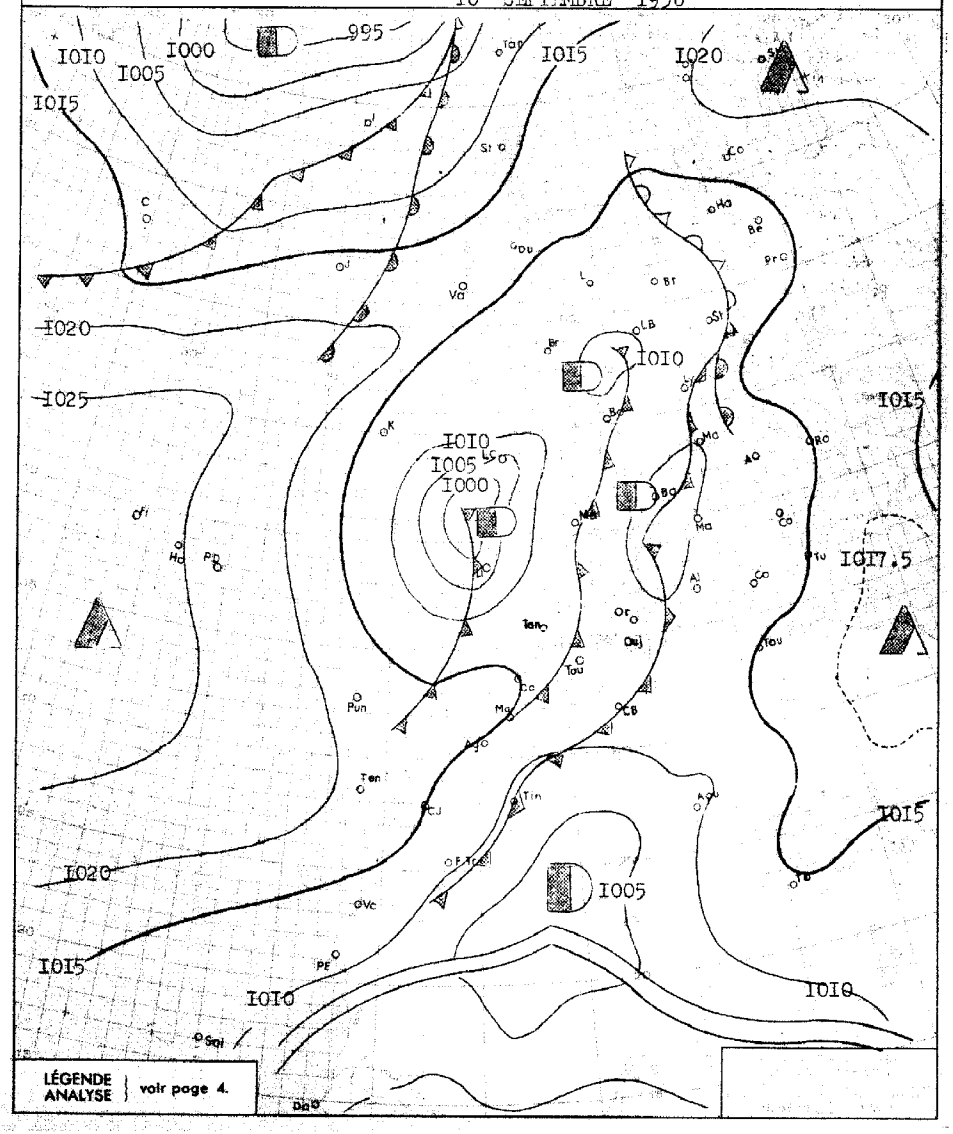

LÉGENDE ANALYSE } voir page 4.

BULLETIN MÉTÉOROLOGIQUE DU MAROC

DU 10 SEPTEMBRE 1956

STATIONS	ALTITUDE (m) (de la cuvette du baromètre)	OBSERVATIONS DE 1800 TU la veille: Pression barométrique à 0 degré C et au niveau de la mer en millibars et dixièmes de millibars	Température de l'air en degré C	VENT: Direction	VENT: Vitesse en nœuds	Caractère du temps (voir légende)	Température du point de rosée en degré C	Hauteur de pluie tombée dans les 24 h. (de 6 à 6 h.) en millimètres	Maximum relevé à 18 h. la veille en degré C	Minimum relevé à 6 h. du matin en degrés C	OBSERVATIONS DE 0600 TU ce jour: Pression barométrique à 0 degré C et au niveau de la mer en millibars et dixièmes de millibars	Température de l'air en degré C	VENT: Direction	VENT: Vitesse en nœuds	Caractère du temps (voir légende)	Température du point de rosée en degré C
Tanger	86	1014.4	22	W	12	○	16		24	16	1013.9	18	S	10	◍	14
Oujda	460	1010.9	21	NW	06	◍	13		26	18	1011.4	18	NNW	02	◍	14
Port-Lyautey	6	1014.7	24	WNW	06	○	18		25	16	1014.3	16	C		◍	15
Touahar	569	1009.4	26	WSW	20	◍	13		27	10	1013.9	16	WSW	15	◍	11
Rabat	68	1014.7	22	NNW	10	○	17		24	15	1014.8	17	C		○	16
Fès	414	1012.2	25	NW	05	○	16		29	15	1015.0	16	C		◍	12
Meknès	549	1013.5	22	NW	10	○	17		27	17	1014.4	17	C		◍	14
Nouasseur	200	1015.6	22	N	08	○	16		27	14	1015.6	15	C		○	14
Casablanca	55	1015.5	22	NNW	06	○	20		24	16	1015.1	16	S	04	○	16
Ifrane (1)	1664									12		12	C		○	10
Khouribga (1)	776		23	NNW	10	○	14		28	13		14	NNE	08	◍	13
Safi	25	1015.6	21		10	○	18		24							
Kasba-Tadla	504	1010.8	30	SW	06	○	12		31	17	1014.4	18	S	06	○	13
Midelt (1)	1520									13		13	WSW	02	◍	11
Mogador	8									15	1015.5	16	C		○	15
Marrakech	466	1011.2	29	WNW	10	○	12		30	15	1014.2	16	WNW	02	◍	16
Agadir	19	1012.9	24	SW	04	○	18		24	17	1014.1	18	NNE	02	◍	16
Ouarzazate (1)	1133									19		19	C		◍	09
Tindouf	451									26	1008.6	26	C		◍	08
Fort-Trinquet	360	1009.5	33	N	10	◍	19		36	22	1010.2	22	NNW	10	○	13
Colomb-Bechar (1)	770		35	WSW	14	◍	10		38	24		26	E	06	◍	11
Oran	180	1012.0	24	SW	08	◍	15		29	20	1012.1	21	C		◍	15
Porto	103							04		13	1010.7	21	S	22	•	13
Cap St-Vincent	48	1013.2	19			○	16		24	12	1012.1	16			◍	15
Lisbonne	70	1011.9	19	WSW	16	◍	18	07	24	14	1010.1	17	SW	20	,	16
Ponta Delgada	36	1024.1	21	NNW	18	◍	16		24	19	1023.1	20	N	15	◍	16
Angra	31	1026.5	21	NNW	15	◍	16	TR	21	20	1025.7	20	NNW	14	◍	16
Horta	61	1027.6	26	NNE	08	•	15	TR	22	19	1026.5	20	NNE	07	◍	17
Flores	40	1029.4	21	NW	05	◍	16			19	1028.2	20	N	02	◍	15
Funchal	110	1017.0	24	N	09	○	17		24	18	1016.4	19	N	09	○	15
Teneriffe	37										1013.0	21	NW	06	○	17
Cap Juby	5										1015.1	20	NNW	10	∞	17
Villa Cisneros	6										1013.1	19				

(1) Pression réduite au niveau de la station.

Prévisions pour la journée du 11 SEPTEMBRE 1956

Temps relativement frais sur l'ensemble du Maroc.

Le ciel trés nuageux le matin particulièrement sur les côtes, sera ensuite peu nuageux à nuageux.

Vent de secteur Nord-Ouest faible en général, modéré l'aprés-midi sur le littoral.

Température en légère baisse.

La mer sera peu agitée, la houle de Nord-Ouest modérée 2 à 3m.

OBSERVATIONS DES PORTS A 0600 TU

STATIONS	ETAT DE LA MER	ETAT DE LA HOULE: Direction	Hauteur en mètres	Période en sec.	Hauteur maximun depuis 06 la veille
Cap Spartel	Peu agit	WNW	1	XX	
Mehedya	Belle	W	1	08	Stat. Im.
Rabat					
Casablanca	Belle	NW	1,5		
Mazagan	Peu agit	WNW	1	10	Stat. Im.
Safi	Belle	NW	1	12	Stat. Im.
Mogador	Peu agit	NW	1,5	06	Im à 1800TU
Agadir	Calme	W	0,5	10	Im à 1800TU
ENREGISTREUR DE HOULE DE CASABLANCA-LIDO A 1100 TU		NW		08	

SONDAGES AÉROLOGIQUES à 0800 TU

De gauche à droite, sous les noms de chaque station : Altitude en m.; direction d'où vient le vent; vitesse en nœuds.

MOGADOR			RABAT			TANGER			OUARZAZATE			MIDELT			KASBA-TADLA			TOUAHAR		
500	NNE	16	500	WSW	06	500	SW	16												
1000	NNE	13	1000	SW	04	1000	WSW	19							1000	SW	04	1000	WSW	13
1500	NE	06	1500	SW	06	1500	WSW	19							1500	SSW	03	1500	WSW	09
2000	SSW	16	2000	WSW	19	2000	WSW	21	2000	C		2000	SW	10						
2500	SW	20	2500	SW	39	2500	WSW	23				2500	SSW	19						
3000	SW	30	3000	SW	51	3000	SW	45	3000	SSW	18	3000	WSW	17						
4000	SW	53	4000	SW	54				4000	SSW	19									
5500	SW	45																		

LÉGENDE pour le caractère du temps :

- ○ Ciel clair.
- ○ Ciel peu nuageux.
- ◍ Ciel nuageux.
- ◍ Ciel couvert.
- ≡ Brouillard.
- = Brume.
- ∞ Brume sèche.
- • Pluie.
- , Bruine.
- * Neige.
- ▽ Averse de pluie.
- ▽ Averse de neige.
- ▽ Averse de grêle.
- TR Traces de pluie (moins de 0 mm. 1).
- Orage.
- Eclairs.
- Tempête de sable.
- Poussières ou sable brassés par le vent.
- Tourbillon de poussières ou sable.
- Grains.
- C Vent calme.

MINISTÈRE DES TRAVAUX PUBLICS, DES TRANSPORTS ET DU TOURISME
SECRÉTARIAT GÉNÉRAL A L'AVIATION CIVILE ET COMMERCIALE
DIRECTION DE LA MÉTÉOROLOGIE NATIONALE
ANNÉE 1956 N° 255
SERVICE MÉTÉOROLOGIQUE DU MAROC

BULLETIN QUOTIDIEN DES RENSEIGNEMENTS DU MAROC

PUBLIÉ SOUS LA RESPONSABILITÉ DU DIRECTEUR DU SERVICE MÉTÉOROLOGIQUE DU MAROC

Situation générale à 0600 T.U. le II SEPTEMBRE 1956

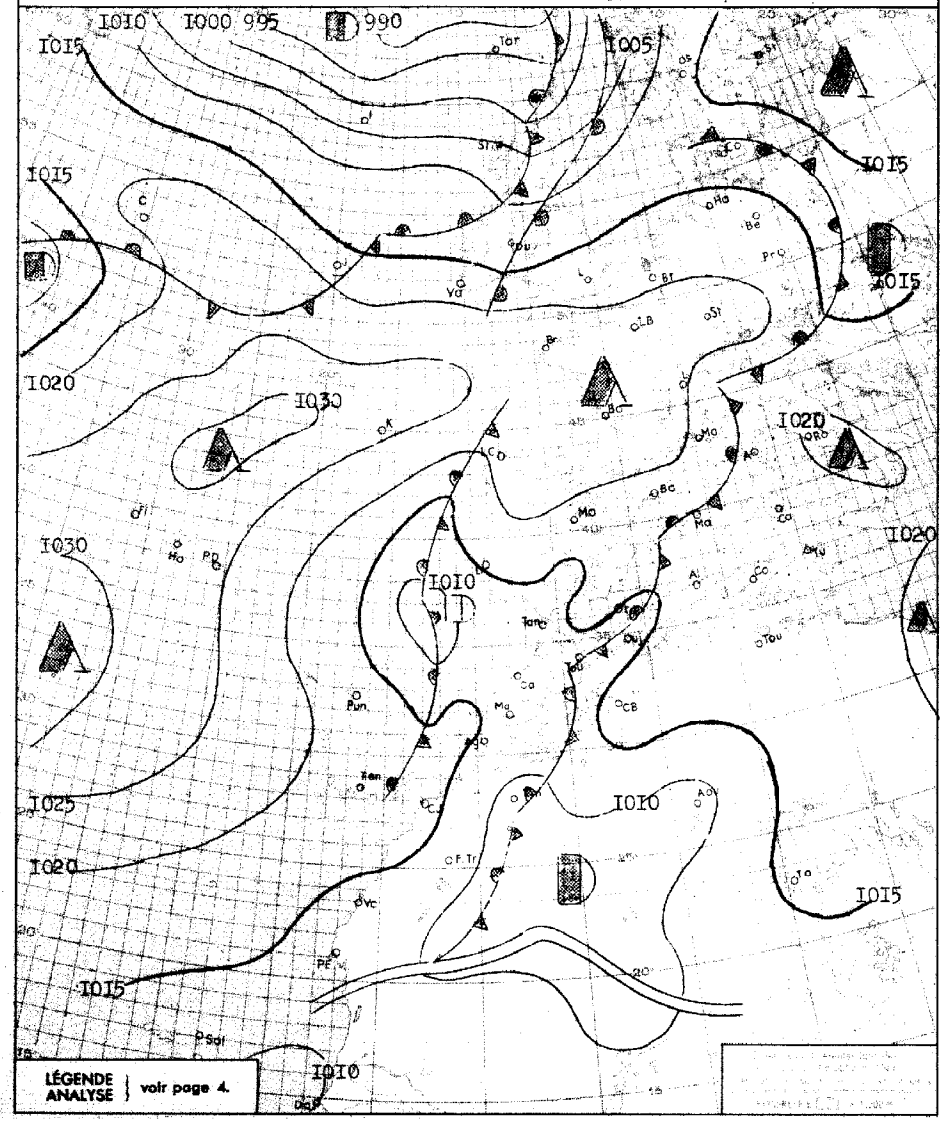

Situation en altitude à 0300 T.U. le II SEPTEMBRE 1956.

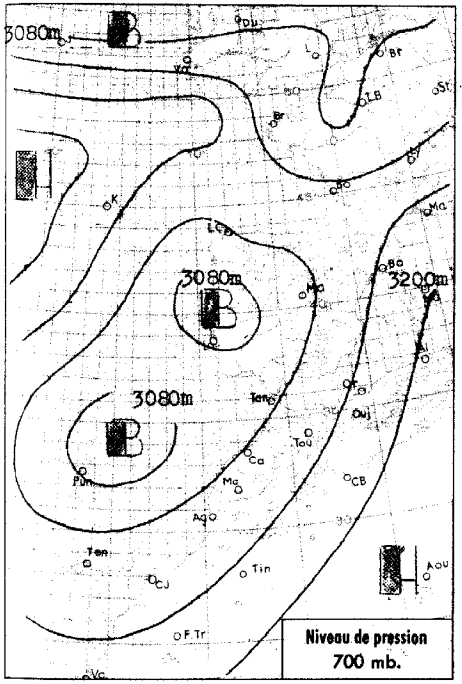

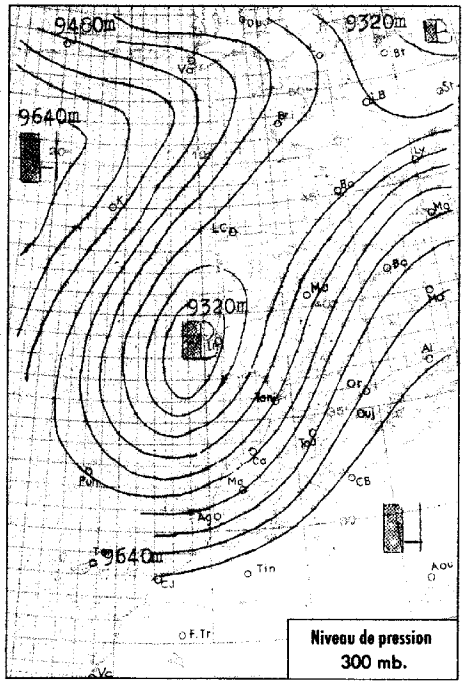

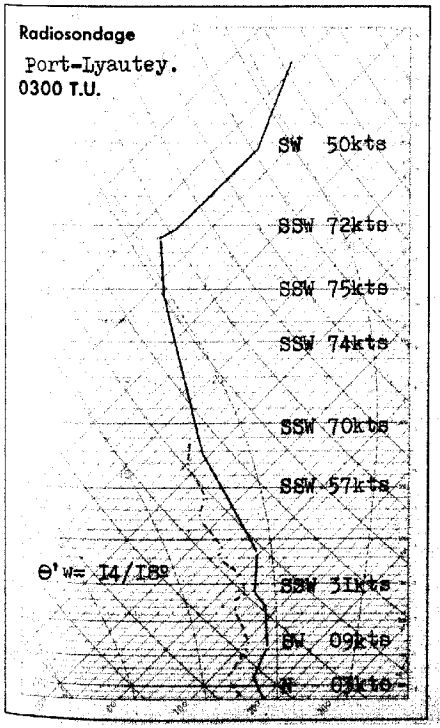

Analyse de la Situation à 0600 T.U.

La dépression centrée hier au voisinage du Cap Finistère s'est décalée vers le Sud en se comblant sous la poussée de la dorsale qui s'est établie des Açores aux Alpes.

Sur le Maroc, on assiste à un renforcement du flux instable de Sud-Ouest en altitude. Le ciel, peu nuageux en général, est trés nuageux à l'étage moyen sur le Nord du pays.

On observe une faible activité orageuse sur le Rif et le Moyen Atlas.

Vent variable faible.
Température en légère baisse.

LÉGENDE

- Front chaud en surface
- Front quasi-stationnaire
- Front froid en surface
- Occlusion
- Front intertropical
- A. — anticyclone
- D. — dépression

Les autres lignes sont les isobares au niveau de la mer, cotées en millibars.

BULLETIN MÉTÉOROLOGIQUE DU MAROC

DU 11 SEPTEMBRE 1956.

STATIONS	ALTITUDE (m) (de la cuvette du baromètre)	OBSERVATIONS DE 1800 TU la veille: Pression barométrique à 0 degré C et au niveau de la mer en millibars et dixièmes de millibars	Température de l'air en degré C	VENT: Direction	VENT: Vitesse en nœuds	Caractère du temps (voir légende)	Température du point de rosée en degré C	Hauteur de pluie tombée dans les 24 h. (de 6 à 6 h.) en millimètres	Maximum relevé à 18 h. la veille en degré C	Minimum relevé à 6 h. du matin en degrés C	OBSERVATIONS DE 0600 TU ce jour: Pression barométrique à 0 degré C et au niveau de la mer en millibars et dixièmes de millibars	Température de l'air en degré C	VENT: Direction	VENT: Vitesse en nœuds	Caractère du temps (voir légende)	Température du point de rosée en degré C
Tanger	86	1015.0	22	WNW	08	○	17	TR	24	18	1014.6	16	C		◐	15
Oujda	460	1013.3	18	NNW	05	◍	13			17	1012.8	18	NW	04	◍	15
Port-Lyautey	6	1014.6	23	NW	04	○	15		24	16	1014.3	16	C		◐	14
Touahar	569	1010.7	26	SW	10	◍	10		28	16	1013.1	16	W	06	◐	13
Rabat	68	1015.3	21	NNW	06	○	15		24	15	1014.3	16	SSE	04	◍	13
Fès	414	1012.3	27	NW	02	○	14		28	14	1014.6	14	C		○	14
Meknès	549	1013.5	22	NW	08	◍	14	02	26	13	1014.6	13	C		○	13
Nouasseur	200									14	1015.0	15	C		○	13
Casablanca	55	1015.6	21	NW	06	○	17		23	16	1014.1	17	S	02	○	15
Ifrane (1)	1664		16	NW	08	◍	11		24	10		11	C		◐	07
Khouribga (1)	776		22	N	12	○	11		23	12		12	NNE	04	○	10
Safi	25	1014.9	22	N	10	○	14		23	13	1014.4	14	ENE	05	◐	12
Kasba-Tadla	504	1010.9	27	W	04	◍	11		28	15	1014.1	15	W	02	○	10
Midelt (1)	1520		22	SW	19	◍	08		27	14		14	ESE	06	◐	09
Mogador	8	1015.1	19	NNE	10	○	18		20	15	1014.6	16	C		○	14
Marrakech	466	1011.4	26	S	08	○	15		26	14	1014.0	14	WSW	04	○	12
Agadir	19	1012.3	23	WSW	06	○	17		27	18	1013.9	18	ENE	08	◍	15
Ouarzazate (1)	1133		27	SSE	24	◍	08		31	17		17	C		○	08
Tindouf	451	1005.3	38	W	06	◍	04		40	21	1009.7	21	NW	10	◐	08
Fort-Trinquet	360	1009.5	34	N	14	○	22		36	17	1013.5	18	N	14	○	12
Colomb-Bechar (1)	770		25	WNW	14	◍	08		34	22		24	NE	04	○	10
Oran	180	1014.2	23	NNW	02	◍	15		26	19	1014.5	20	N	06	◐	14
Porto	103	1011.5	17	ESE	08	▽	15	12	20							
Cap St-Vincent	48	1012.5	19			◍	17	01	22	11	1012.7	17			◍	16
Lisbonne	70	1010.7	20	SW	15	•	17	TR	22	15	1015.2	16	ENE	08	◍	15
Ponta Delgada	36	1024.5	22	NNE	18	◍	18	04	23	17	1025.7	19	NNE	12	◍	16
Angra	31	1027.0	21	NNW	10	◍	17	TR	22	20	1028.8	20	N	07	○	17
Horta	61	1027.1	22	NNE	11	○	18	TR	23	20	1028.9	20	NNE	10	◍	18
Flores	40	1029.0	24	N	02	◍	17		24	19	1029.6	20	NNE	02	◍	16
Funchal	110	1017.1	23	N	12	◐	17		24	18	1015.5	19	N	09	○	14
Teneriffe	37	1015.9	24	NNE	12	○	14			20	1015.5	20	NW	10	○	16
Cap Juby	5	1014.1	19	NNW	07	○	19			18	1015.7	19	NNW	06	∞	18
Villa Cisneros	6	1013.7	23	NNE	29	○	16				1013.7	19	ENE	23	○	17

(1) Pression réduite au niveau de la station.

Prévisions pour la journée du 12 SEPTEMBRE 1956.

Persistance d'une tendance orageuse marquée sur l'ensemble du relief où des foyers orageux se développeront l'aprés-midi. Sur le rste du pays , aprés d'abondants passages nuageux pouvant donner des averses orageuses sur les côtes au Nord de Safi, le ciel demeurera clair ou peu nuageux.

Vent irrégulier de secteur Sud-Ouest s'orientant l'aprés-midi à Nord-Ouest et Nord modéré.

Température sans grand changement.

La mer sera peu agitée, localement agitée, la houle de Nord-Ouest faible 1.50m à 2m.

OBSERVATIONS DES PORTS A 0600 TU

STATIONS	ETAT DE LA MER	ETAT DE LA HOULE: Direction	Hauteur en mètres	Période en sec.	Hauteur maximun depuis 06 la veille
Cap Spartel	Belle	WNW	1		Stat. 1m.
Mehedya					
Rabat					
Casablanca	Belle	NW	2		
Mazagan	Peu agit	WNW	1.50	10	1m à 1800 TU.
Safi	Peu agit	NW	1.50	10	Stat. 1.50m
Mogador	Belle	NW	1	08	1.50m. à 1800
Agadir	Belle	W	0.50	08	Stat. 0.50m.
ENREGISTREUR DE HOULE DE CASABLANCA-LIDO A 1100 TU		NW	2	10	

SONDAGES AÉROLOGIQUES à 0800 TU

De gauche, à droite, sous les noms de chaque station : Altitude en m.; direction d'où vient le vent; vitesse en nœuds.

MOGADOR			RABAT			FES			FORT-TRINQUET			KASBA-TADLA			MARRAKECH			OUARZAZATE		
500	NNE	08	500	ENE	08	500	WSW	02	500	NNE	21									
1000	NNE	06	1000	ENE	10	1000	ENE	06	1000	NNW	19	1000	WSW	05	1000	S	01			
1500	C		1500	ENE	06	1500	ESE	10	1500	WNW	23	1500	WNW	02	1500	ESE	04	1500	C	
2000	WSW	09	2000	SW	10	2000	SSW	13	2000	W	19	2000	NNE	05	2000	WSW	10	2000	SSE	16
2500	SSW	12	2500	SSE	14	2500	SSW	35	2500	W	17	2500	S	10	2500	SSW	32	2500	SSW	23
3000	SSW	16	3000	SSW	27	3000	SSW	39	3000	N	17	3000	SSW	18	3000	SSW	39	3000	SSW	27
4000	SSW	34	4000	SSW	58	4000	SSW	43							4000	SW	50			
5500	SSW	49																		

LÉGENDE pour le caractère du temps :

- ○ Ciel clair.
- ◐ Ciel peu nuageux.
- ◍ Ciel nuageux.
- ◍ Ciel couvert.
- ≡ Brouillard.
- = Brume.
- ∞ Brume sèche.
- • Pluie.
- Bruine.
- * Neige.
- ▽ Averse de pluie.
- ▽ Averse de neige.
- ▽ Averse de grêle.
- TR Traces de pluie (moins de 0 mm. 1).
- Orage.
- Eclairs.
- Tempête de sable.
- Poussières ou sable brassés par le vent.
- Tourbillon de poussières ou sable.
- Grains.
- Vent calme.

MINISTÈRE DES TRAVAUX PUBLICS, DES TRANSPORTS ET DU TOURISME
SECRÉTARIAT GÉNÉRAL A L'AVIATION CIVILE ET COMMERCIALE

DIRECTION DE LA MÉTÉOROLOGIE NATIONALE

ANNÉE 1956 — N° 256.

SERVICE MÉTÉOROLOGIQUE DU MAROC

BULLETIN QUOTIDIEN DES RENSEIGNEMENTS DU MAROC

PUBLIÉ SOUS LA RESPONSABILITÉ DU DIRECTEUR DU SERVICE MÉTÉOROLOGIQUE DU MAROC

Situation générale à 0600 T.U. le I2 SEPTEMBRE I956.

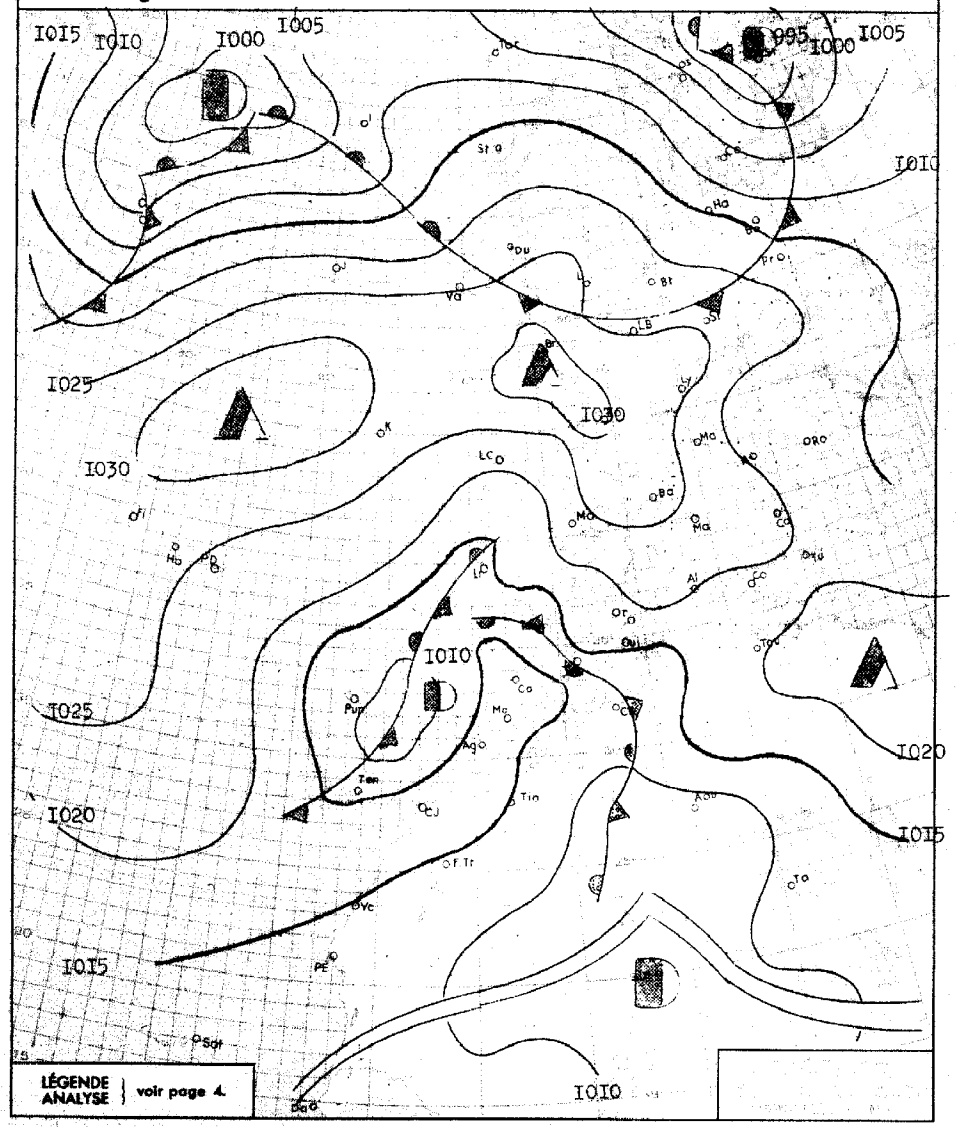

Situation en altitude à 0300 T.U. le I2 SEPTEMBRE I956.

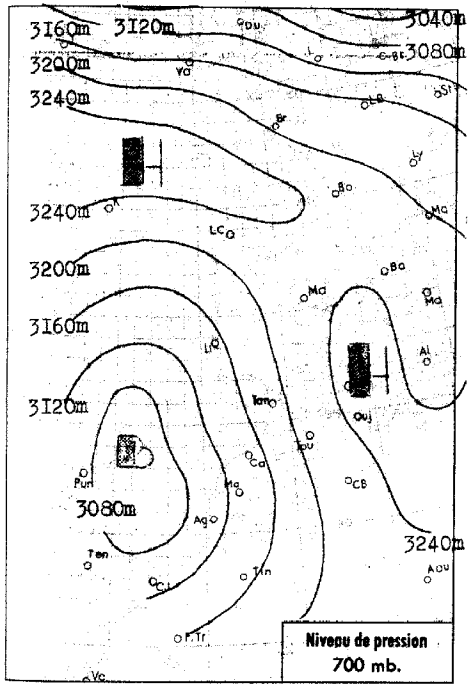

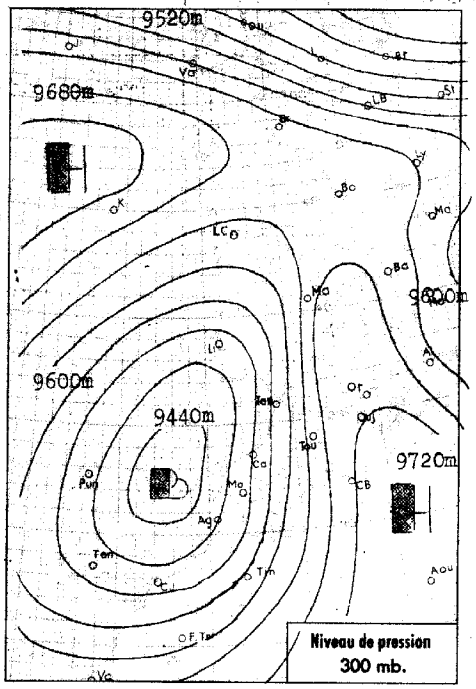

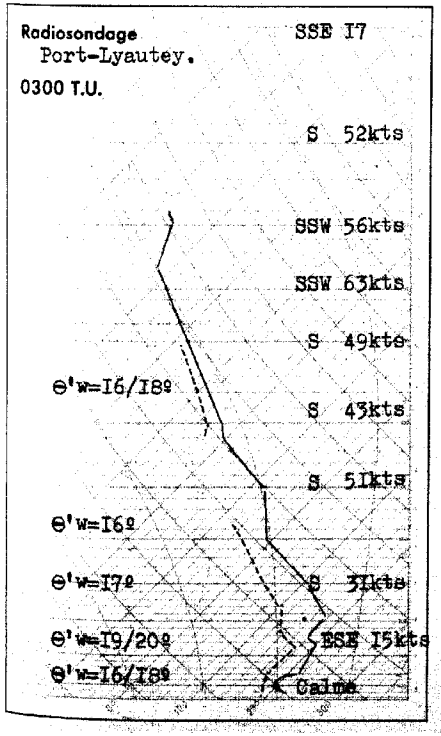

Analyse de la Situation à 0600 T.U.

La dépression atlantique poursuit son déplacement vers le Sud et se situe ce matin entre Madère et les Canaries . Une faible dorsale s'est établie sur un axe Cap Juby-Rabat .

Au maroc, le ciel est clair ou peu nuageux par formations préorageuses, plus abondantes sur le relief .

Vent variable faible en général, d'Est assez fort sur les régions de Tanger et Taza .

Température en hausse.

-o0o-

LÉGENDE

- Front chaud en surface
- Front quasi-stationnaire
- Front froid en surface
- Occlusion
- Front intertropical
- A. — anticyclone
- D. — dépression

Les autres lignes sont les isobares au niveau de la mer, cotées en millibars.

BULLETIN MÉTÉOROLOGIQUE DU MAROC

DU I2 SEPTEMBRE I956.

STATIONS	ALTITUDE (m) (dû à la cuvette du baromètre)	OBSERVATIONS DE 1800 TU la veille: Pression barométrique à 0 degré C et au niveau de la mer en millibars et dixièmes de millibars	Température de l'air en degré C	VENT: Direction	VENT: Vitesse en nœuds	Caractère du temps (voir légende)	Température du point de rosée en degré C	Hauteur de pluie tombée dans les 24 h. (de 6 à 6 h.) en millimètres	Maximum relevé à 18 h. la veille en degré C	Minimum relevé à 6 h. du matin en degré C	OBSERVATIONS DE 0600 TU ce jour: Pression barométrique à 0 degré C et au niveau de la mer en millibars et dixièmes de millibars	Température de l'air en degré C	VENT: Direction	VENT: Vitesse en nœuds	Caractère du temps (voir légende)	Température du point de rosée en degré C
Tanger	86	I0II.6	24	ENE	23	◍	I8	03	27	22	I0I4.0	23	ENE	I6	○	2I
Oujda	460	I0II.3	24	NNE	05	◍	I9		27	I7	I0I5.0	I8	C		○	I4
Port-Lyautey	6	I0I2.9	23	NW	I0	○	I7		24	I7	I0I4.I	I7	C		○	I6
Touahar	569	I007.8	27	ESE	24	◍	I6	TR	29	I5	I0I4.3	2I	E	3I	○	I8
Rabat	68	I0I3.2	2I	N	I4	○	I6		23	I5	I0I4.7	I5	SSW	04	○	I4
Fès	414	I009.4	27	WNW	04	◍	I7	04	28	I4	I0I4.6	I6	ENE	08	○	xx
Meknès	549	I0I0.3	24	NW	08	◍	I7	0I	26	I5	I0I4.4	I6	ENE	02	○	I4
Nouasseur	200	I0I3.5	2I	NNE	I0	○	I5		26	I2	I0I5.7	I2	C		○	I0
Casablanca	55	I0I3.8	2I	NNE	I0	○	20		23	I6	I0I5.I	I6	C		○	I6
Ifrane (1)	1664		I9	NW	I2	◍	I3	04	26	I4		2I	E	26	◍	05
Khouribga (1)	776		28	N	I6	○	I2		28	I2		I4	ENE	06	○	I0
Safi	25	I0I3.8	20	WNW	06	○	I7		23	I2	I0I5.2	I3	ENE	04	○	I2
Kasba-Tadla	504	I008.I	29	SW	04	○	I2		29	I5	I0I5.5	I5	C		○	I0
Midelt (1)	1520		25	C		◍	06	TR	27	I8		I8	ESE	08	◍	05
Mogador	8	I0I4.2	20	SW	02	○	I8		2I	I5	I0I5.5	I5	C		○	I3
Marrakech	466	I009.6	27	NW	I0	◍	I2		28	I5	I0I4.6	I5	SW	04	○	I3
Agadir	19	I0I3.5	20	WNW	I2	○	I7		24	I3	I0I4.8	I4	C		○	I3
Ouarzazate (1)	1133		30	S	22	○	-08		32	I8		20	ESE	08	○	-04
Tindouf	451	I007.9	35	W	06	○	0I		37	I9	I0I3.9	I9	NW	04	◍	07
Fort-Trinquet	360	I0I0.I	32	N	I0	○	09		33	I9	I0I4.2	20	NNE	I2	○	I3
Colomb-Bechar (1)	770		36	SSE	I2	◍	0I		37	23		27	NNE	I0	○	03
Oran	180	I0I3.8	25	N	I0	◍	2I		28	22	I0I7.4	22	NNE	08	○	2I
Porto	103									I8	I0I8.3	22	ENE	I0	○	I3
Cap St-Vincent	48	I0I4.2	20	xxx	xx	◍	I3		2I	I6	I0I3.3	I8	xxx	xx	◍	I8
Lisbonne	70									I8	I0I6.I	I8	ENE	06	◍	I6
Ponta Delgada	86	I025.I	2I	NNE	22	◍	I5	0I	22	I8	I023.3	I9	NNE	I8	◍	I4
Angra	31	I028.7	22	SSW	04	◍	I7	0I	23	I9	I026.7	20	NE	08	◍	I7
Horta	61	I028.0	xx	NE	I7	○	I7		24	20	I026.3	20	NNE	I9	◍	I8
Flores	40	I030.0	23	ESE	04	○	I8		23	20	I028.I	20	ESE	03	○	I5
Funchal	110	I0II.2	23	N	I9	◍	I5		25	I7	I0I0.5	I8	NNW	I3	◍	I4
Teneriffe	37	I0I2.I	I9	N	I5	◍	I3		xx	I9	I0I2.6	I9	W	05	◍	I4
Cap Juby	5									I5	I0I5.3	I6	SSE	06	○	I5
Villa Cisneros	6	I0I3.8	23	NNE	25	○	I6		xx	I7	I0I4.7	I9	NNE	I7	○	xx

(1) Pression réduite au niveau de la station.

Prévisions pour la journée du I3 SEPTEMBRE I956.

Temps clair ou peu nuageux, devenant nuageux l'aprés midi sur le relief où se produiront des orages isolés, en particulier sur le Haut et l'Anti Atlas .

Vent de secteur Est modéré, assez fort sur les régions de Tanger et Taza, s'orientant à Nord et Nord Est sur les côtes .

Température en hausse .

La mer sera peu agitée, localement agitée, la houle de Nord Ouest faible I à 2m .

-o◍o-

OBSERVATIONS DES PORTS A 0600 TU

STATIONS	ETAT DE LA MER	ETAT DE LA HOULE: Direction	Hauteur en mètres	Période en sec.	Hauteur maximun depuis 06 la veille
Cap Spartel	Agitée	E	XX	XX	
Mehedya	Peu agit.	W	I.50	I0	Stat. I.50m
Rabat					
Casablanca	Belle	NW	I		
Mazagan	Peu agit.	WNW	I.50	I0	Stat. I.50m
Safi	Belle	NW	I	I0	I.50 à I800TU
Mogador	Belle	W	I	06	
Agadir	Calme	W	0.50	I0	Stat. 0.50m
ENREGISTREUR DE HOULE DE CASABLANCA-LIDO A 1100 TU					

SONDAGES AÉROLOGIQUES à 0800 TU

De gauche à droite, sous les noms de chaque station : Altitude en m.; direction d'où vient le vent; vitesse en nœuds.

RABAT			TINDOUF			MARRAKECH			MOGADOR			FES			FORT-TRINQUET			AGADIR		
500	NNE	04										500	E	I4	500	NNE	I0	500	SSE	04
I000	ENE	I2	I000	SSW	06	I000	NNW	04	I000	S	06	I000	SE	3I	I000	SW	I0	I000	SSE	I4
I500	SSE	27	I500	SSW	I2	I500	SSE	08	I500	S	29	I500	SSE	25	I500	SSW	I6	I500	S	27
2000	SSE	49	2000	WSW	2I	2000	SSW	39	2000	SSE	39	2000	SSE	37	2000	WSW	28	2000	SSE	33
2500	SSE	39	2500	SW	25	2500	SSW	39	2500	SSE	43	2500	S	39	2500	SW	28	2500	S	39
3000	SSE	39	3000	SSW	29	3000	SSW	22	3000	SSE	47	3000	SSW	39	3000	WSW	30			
4000	S	58	4000	SW	5I	4000	SSW	50												

LÉGENDE pour le caractère du temps :

- ○ Ciel clair.
- ○ Ciel peu nuageux.
- ◍ Ciel nuageux.
- ◍ Ciel couvert.
- ≡ Brouillard.
- = Brume.
- ∞ Brume sèche.
- • Pluie.
- Bruine.
- * Neige.
- Averse de pluie.
- Averse de neige.
- Averse de grêle.
- TR Traces de pluie (moins de 0 mm. 1).
- Orage.
- Eclairs.
- Tempête de sable.
- Poussières ou sable brassés par le vent.
- Tourbillon de poussières ou sable.
- Grains.
- Vent calme.

MINISTÈRE DES TRAVAUX PUBLICS, DES TRANSPORTS ET DU TOURISME
SECRÉTARIAT GÉNÉRAL A L'AVIATION CIVILE ET COMMERCIALE
DIRECTION DE LA MÉTÉOROLOGIE NATIONALE
SERVICE MÉTÉOROLOGIQUE DU MAROC

ANNÉE 1956 N° 257

BULLETIN QUOTIDIEN DES RENSEIGNEMENTS DU MAROC

PUBLIÉ SOUS LA RESPONSABILITÉ DU DIRECTEUR DU SERVICE MÉTÉOROLOGIQUE DU MAROC

Situation générale à 0600 T.U. le 13 SEPTEMBRE 1956

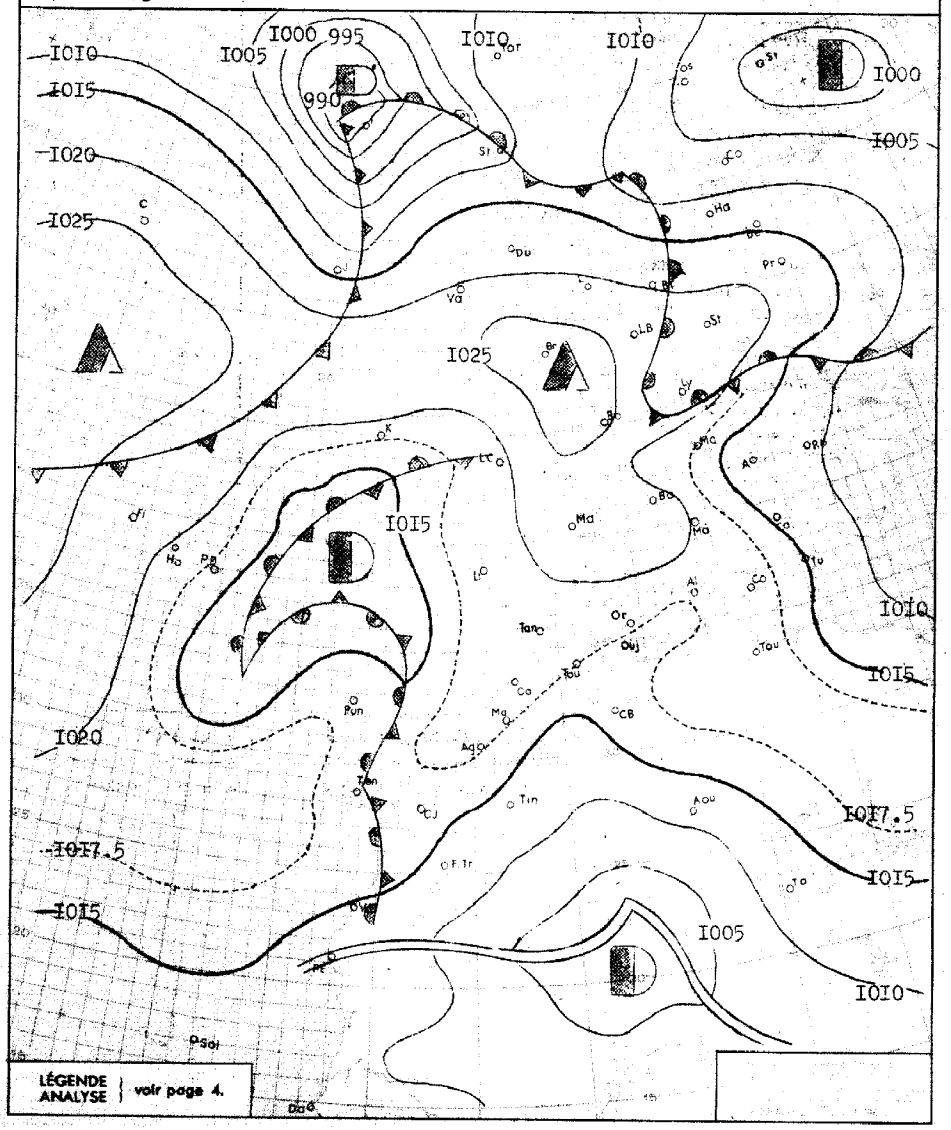

Situation en altitude à 0300 T.U. le 13 SEPTEMBRE 1956

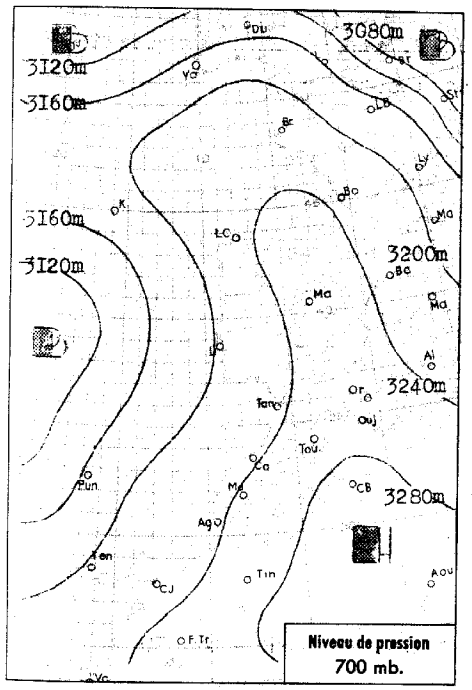

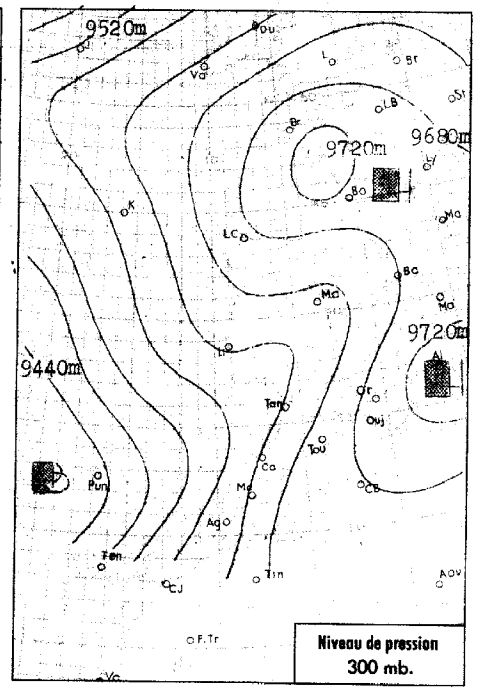

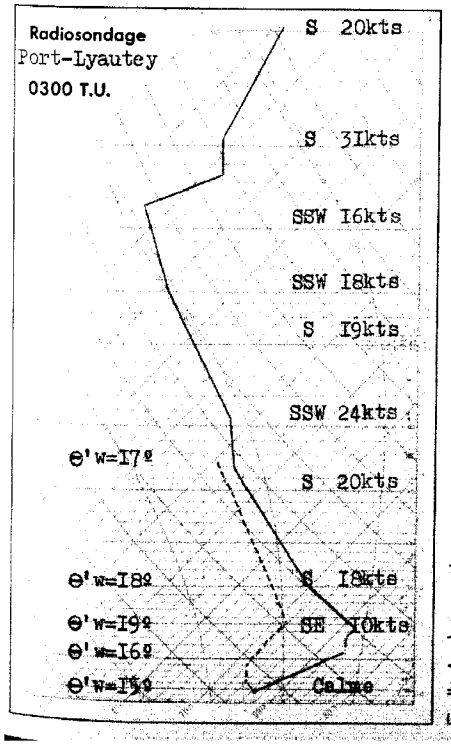

Analyse de la Situation à 0600 T.U.

Forte hausse de pression sur le Maroc, rejetant vers le Nord-Ouest la dépression atlantique.

Le ciel est clair ou peu nuageux par Altocumulus épars.

Vent variable faible.

Température en hausse.

LÉGENDE

- Front chaud en surface
- Front froid en surface
- Front intertropical
- Front quasi-stationnaire
- Occlusion
- A. — anticyclone
- D. — dépression

Les autres lignes sont les isobares au niveau de la mer, cotées en millibars.

BULLETIN MÉTÉOROLOGIQUE DU MAROC

DU 13 SEPTEMBRE 1956

STATIONS	ALTITUDE (m) (de la cuvette du baromètre)	OBSERVATIONS DE 1800 TU la veille: Pression barométrique à 0 degré C et au niveau de la mer en millibars et dixièmes de millibars	Température de l'air en degré C	VENT: Direction	VENT: Vitesse en nœuds	Caractère du temps (voir légende)	Température du point de rosée en degré C	Hauteur de pluie tombée dans les 24 h. (de 6 à 6 h.) en millimètres	Maximum relevé à 18 h. la veille en degré C	Minimum relevé à 6 h. du matin en degrés C	OBSERVATIONS DE 0600 TU ce jour: Pression barométrique à 0 degré C et au niveau de la mer en millibars et dixièmes de millibars	Température de l'air en degré C	VENT: Direction	VENT: Vitesse en nœuds	Caractère du temps (voir légende)	Température du point de rosée en degré C
Tanger	86	1015.4	27	ESE	14	○	20		31	19	1019.0	20	SSW	04	≡	20
Oujda	460	1013.7	29	NNW	04	○	20		41	21	1016.2	27	WSW	02	○	04
Port-Lyautey	6	1016.9	23	WNW	06	◐	20		25	15	1018.7	15	C		◐	15
Touahar	569	1011.3	35	ESE	16	◐	10		38	15	1017.4	19	SE	14	○	12
Rabat	68	1017.0	21	NW	06	◐	19		26	15	1018.8	17	C		○	17
Fès	414	1013.7	31	WSW	06	◐	18		41	15	1019.5	15	SW	02	◐	13
Meknès	549	1015.1	27	NW	08	○	20		30	14	1019.2	16	C		○	14
Nouasseur	200	1017.6	22	NNE	12	◐	18		29	16	1019.8	16	C		◐	16
Casablanca	55	1017.8	22	N	08	◐	21		25	17	1019.5	17	C		≡	17
Ifrane (1)	1664		28	SE	12	◐	06		30	16		20	ESE	14	○	04
Khouribga (1)	776		26	N	14	○	14		30	15		20	ENE	06	◐	11
Safi	25	1017.6	20	WNW	05	◐	16		23	14	1018.7	15	ENE	05	○	13
Kasba-Tadla	504	1012.9	33	W	04	◐	11		34	17	1019.3	17	NE	04	○	11
Midelt (1)	1520		28	SSW	10	◐	01		31	18		18	SSE	04	◐	02
Mogador	8	1017.9	20	C		◐	18		22	16	1018.9	18	NNE	04	◐	15
Marrakech	466	1013.1	31	WNW	08	◐	13		31	17	1018.7	17	WNW	04	◐	13
Agadir	19	1015.9	22	W	12	○	16		25	13	1018.0	14	C		◐	12
Ouarzazate (1)	1133		31	SSE	14	◐	02	TR	34	22		23	ENE	10	◐	11
Tindouf	451	1011.6	38	C		◐	07		39	26	1013.5	26	NW	04	◐	03
Fort-Trinquet	360	1011.3	37	SW	04	○	08		38	28	1013.6	28	NNE	12	◐	04
Colomb-Bechar (1)	770		35	ESE	14	○	04		37	23		23	NE	08	○	05
Oran	180	1021.3	25	NW	08	◐	21		37	19	1018.2	19	C		≡	18
Porto	103	1016.9	32		03	○	19		33	18	1019.0	18			◐	15
Cap St-Vincent	48	1017.1	18			◐	18			15	1018.2	18			◐	17
Lisbonne	70	1016.7	25	SW	14	∞	21		30	17	1019.2	17		04	≡	17
Ponta Delgada	36	1019.8	21	NNE	12	▽	17	TR	24		1015.8	19	NNW	10	◐	15
Angra	31	1022.5	21	NNE	08	◐	16	TR		20	1018.9	20	NNW	10	◐	13
Horta	61	1022.5	20	NE	07	•	17	TR	22	19	1019.8	20	NNE	09	◐	15
Flores	40	1024.5	23	E	05	○	17		24	18	1022.7	19	N	02	◐	14
Funchal	110									18	1016.1	19	N	07	◐	15
Teneriffe	37	1014.3	22	ESE	04	◐	18			18	1016.6	19	SSW	04	○	14
Cap Juby	5	1016.3	22	N	06	∞	19			14	1017.5	19	NNW	10	○	18
Villa Cisneros	6	1014.3	22	NNW	13	○	17				1015.1	19	NNE	18	○	18

(1) Pression réduite au niveau de la station.

Prévisions pour la journée du 14 SEPTEMBRE 1956

Beau temps clair ou peu nuageux, brumeux sur les côtes en fin de nuit. Légère tendance orageuse l'après-midi en montagne.

Vent de Nord à Nord-Est faible.

Température en hausse.

La mer sera belle, la houle faible 0,5m à 1m.

OBSERVATIONS DES PORTS A 0600 TU

STATIONS	ETAT DE LA MER	ETAT DE LA HOULE: Direction	Hauteur en mètres	Période en sec.	Hauteur maximun depuis 06 la veille
Cap Spartel					
Mehedya					
Rabat					
Casablanca	Calme	NW	0,5		
Mazagan	Peu agit	WNW	1	10	Stat. 1m.
Safi	Belle	NW	1	10	Stat. 1m.
Mogador	Belle	NW	0,5	05	1m à 1800TU
Agadir	Calme	WNW	0,5	08	Stat. 0,5m.
ENREGISTREUR DE HOULE DE CASABLANCA-LIDO A 1100 TU		NW	0,5	10	

SONDAGES AÉROLOGIQUES à 0800 TU

De gauche à droite, sous les noms de chaque station : Altitude en m. ; direction d'où vient le vent ; vitesse en nœuds.

FES			KASBA-TADLA			FORT-TRINQUET			OUARZAZATE			MARRAKECH			MOGADOR			AGADIR		
500	WSW	04				500		19							500	NE	10	500	C	
1000	S	06	1000	NNW	02	1000	NNE	16				1000	E	10	1000	SSE	12	1000	ESE	08
1500	SW	06				1500	NNE	04				1500	E	05	1500	S	20	1500	SSE	08
2000	SW	08	2000	S	06	2000	ENE	12	2000	ESE	12	2000	S	07	2000	SSW	29	2000	SSW	14
2500	SSW	06	2500	SW	07	2500	ENE	08	2500	ESE	11	2500	SSE	09	2500	SSW	29	2500	SSW	10
3000	SW	06	3000	SW	05	3000	ENE	06	3000	ESE	19	3000	SSE	13	3000	SSW	31	3000	SSW	16
4000	SSE	04	4000	SSW	03				4000	SE	11	4000	S	15	4000	SSE	37	4000	SSE	25
5500	SSE	06	5500	ESE	04	5500	NNW	14	5500	SSE	11	5500	SSW	33						
7000	S	03	7000	SSE	03				7000	ESE	05									

LÉGENDE pour le caractère du temps :

- ○ Ciel clair.
- ◐ Ciel peu nuageux.
- ◐ Ciel nuageux.
- ◐ Ciel couvert.
- ≡ Brouillard.
- = Brume.
- ∞ Brume sèche.
- • Pluie.
- ⸗ Bruine.
- * Neige.
- ▽ Averse de pluie.
- ▽ Averse de neige.
- ▽ Averse de grêle.
- TR Traces de pluie (moins de 0 mm. 1).
- Orage.
- Eclairs.
- Tempête de sable.
- Poussières ou sable brassés par le vent.
- Tourbillon de poussières ou sable.
- Grains.
- Vent calme.

ERRATUM : Bulletin du 11/9/56:
Lire a Tanger, minimum relevé 16ºC.

MINISTÈRE DES TRAVAUX PUBLICS, DES TRANSPORTS ET DU TOURISME
SECRÉTARIAT GÉNÉRAL A L'AVIATION CIVILE ET COMMERCIALE
DIRECTION DE LA MÉTÉOROLOGIE NATIONALE
SERVICE MÉTÉOROLOGIQUE DU MAROC

ANNÉE 1956 N° 258.

BULLETIN QUOTIDIEN DES RENSEIGNEMENTS DU MAROC

PUBLIÉ SOUS LA RESPONSABILITÉ DU DIRECTEUR DU SERVICE MÉTÉOROLOGIQUE DU MAROC

Situation en altitude à 0300 T.U. le 14 SEPTEMBRE 1956.

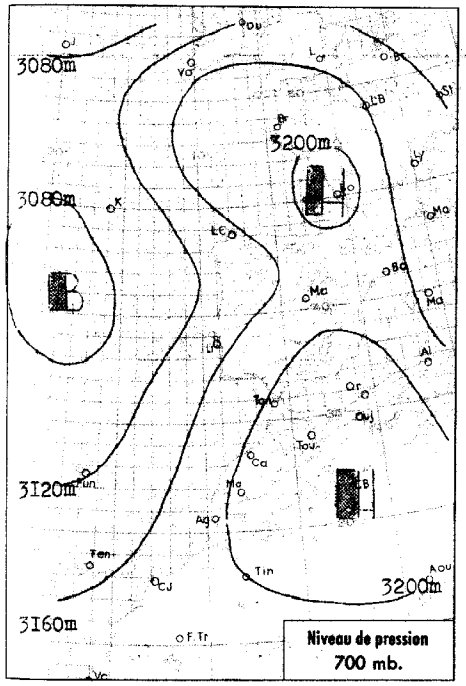

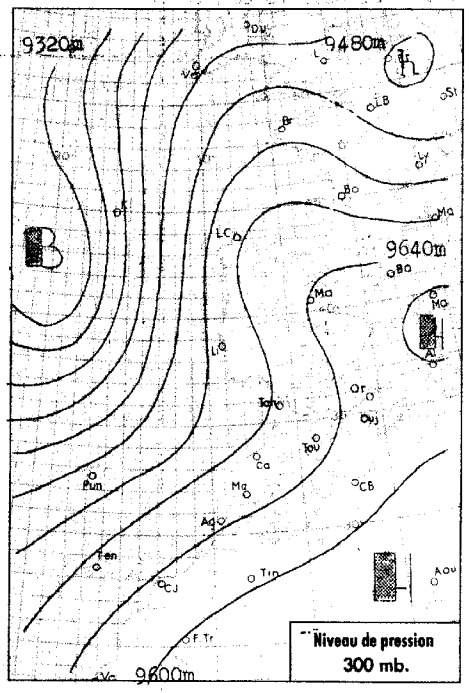

Radiosondage

Port-Lyautey.
0300 T.U.

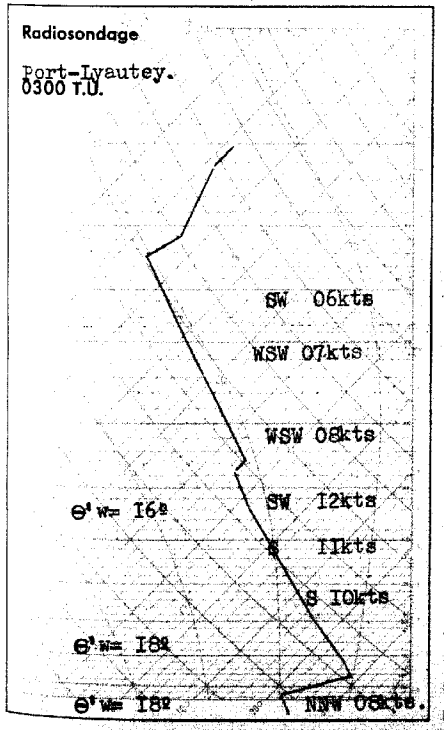

Analyse de la Situation à 0600 T.U.

Peu d'évolution sur le Maroc qui demeure a l'écart de la dépression Atlantique. Le ciel est généralement peu nuageux par formations préorageuses éparses a l'étage moyen. Sur la côte entre Safi et Port-Lyautey, une assez forte pénétration maritime s'accompagne de nuages bas et brouillards matinaux abondants.

Vent variable faible.

Température en légère hausse.

=V=

LÉGENDE

Front chaud en surface — Front quasi-stationnaire
Front froid en surface — Occlusion
Front intertropical — A. — anticyclone — D. — dépression
Les autres lignes sont les isobares au niveau de la mer, cotées en millibars.

Situation générale à 0600 T.U. le 14 SEPTEMBRE 1956.

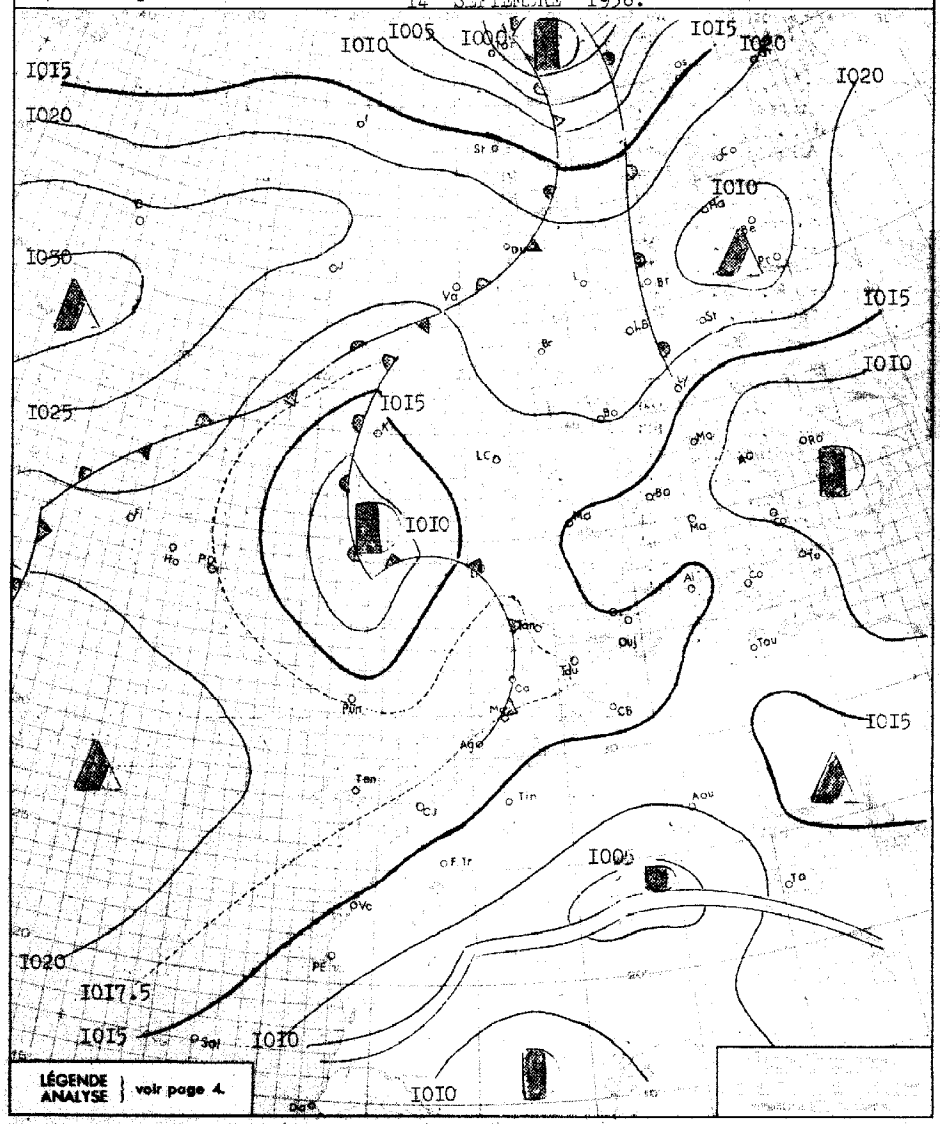

BULLETIN MÉTÉOROLOGIQUE DU MAROC

DU 14 SEPTEMBRE 1956.

STATIONS	ALTITUDE (m) (de la cuvette du baromètre)	OBSERVATIONS DE 1800 TU la veille: Pression barométrique à 0 degré C et au niveau de la mer en millibars et dixièmes de millibars	Température de l'air en degré C	VENT Direction	VENT Vitesse en nœuds	Caractère du temps (voir légende)	Température du point de rosée en degré C	Hauteur de pluie tombée dans les 24 h. (de 6 à 6 h.) en millimètres	Maximum relevé à 18 h. la veille en degré C	Minimum relevé à 6 h. du matin en degrés C	OBSERVATIONS DE 0600 TU ce jour: Pression barométrique à 0 degré C et au niveau de la mer en millibars et dixièmes de millibars	Température de l'air en degré C	VENT Direction	VENT Vitesse en nœuds	Caractère du temps (voir légende)	Température du point de rosée en degré C
Tanger	86	1016.6	28	NE	10	◍	17		30	17	1017.1	17	SE	04	○	17
Oujda	460	1012.9	26	N	09	○	19		39	17	1015.0	17	C		◐	11
Port-Lyautey	6	1017.1	24	NNW	04	◍	18		26	19	1017.6	19	C		◍	18
Touahar	569	1012.1	34	WSW	15	◍	13		37	20	1015.3	21	C		○	15
Rabat	68	1017.7	23	N	10	○	16		26	18	1017.5	19	SSE	02	◍	18
Fès	414	1014.6	32	WSW	04	◍	17		34	17	1017.7	17	C		○	15
Meknès	549	1016.0	28	NNW	04	◍	20		31	16	1017.8	16	ESE	02	○	15
Nouasseur	200	1017.6	25	NE	10	○	15		29	18	1018.3	18	NE	06	○	18
Casablanca	55	1017.8	25	N	01	○	22		25	19	1018.0	19	C		◍	19
Ifrane (1)	1664		24	NNE	10	◍	10	TR	28	11		12	ENE	12	○	05
Khouribga (1)	776		30	NNE	14	◍	12		35	18		18	NE	08	◍	11
Safi	25	1017.5	25	NNE	11	○	17		27	18	1017.9	19	NE	09	◍	17
Kasba-Tadla	504	1012,7	35	N	08	◍	11		39	19	1015.7	22	S	02	◐	12
Midelt (1)	1520		28	C		◍	-01		31	15		15	C		○	05
Mogador	8	1018.2	20	N	08	○	18		21	18	1017.1	18	NNE	07	○	18
Marrakech	466	1012.9	34	WNW	12	○	13		37	19	1016.0	19	SSE	02	○	16
Agadir	19	1014.8	25	S	04	○	17		29	14	1016.4	15	C		○	13
Ouarzazate (1)	1133		32	C		◐	05		34	18		18	C		○	04
Tindouf	451	1009.1	39	E	06	○	05		40	24	1012.5	24	NNE	04	○	-03
Fort-Trinquet	360									26	1010.8	28	NNE	17	○	09
Colomb-Bechar (1)	770		34	NE	18	○	05		35	20		20	N	06	○	
Oran	180	1015.7	24	NNW	06	○	21		30	19	1015.3	21	C		◐	18
Porto	103	1018.6	23	C		○	14		31							
Cap St-Vincent	48									13	1017.0	18			≡	18
Lisbonne	70	1017.7	24	WSW	12	○	20		26							
Ponta Delgada	86	1016.6	23	NW	18	○	15	TR	21	18	1018.8	19	NW	08	○	14
Angra	31	1018.6	21	NNW	13	◍	14	TR	22	17	1018.6	20	C		◐	15
Horta	61	1019.3	21	NE	04	◍	15		22	17	1018.8	19	C		◍	14
Flores	40	1020.2	26	WNW	02	◍	17		26	21	1028.6	21	C		◍	17
Funchal	110									18	1018.1	18	C		○	14
Teneriffe	37	1016.6	25	ENE	10	◍	15		26		1016.3	20	WNW	04	○	14
Cap Juby	5	1017.1	22	N	11	○	19				1017.1	20	NNW	15	○	17
Villa Cisneros	6	1014.2	23	NNE	21	○	18									

(1) Pression réduite au niveau de la station.

Prévisions pour la journée du 15 SEPTEMBRE 1956.

Beau temps généralement peu nuageux, trés nuageux et brumeux en fin de nuit sur les côtes. Légère tendance orageuse en montagne.

Vent de Nord à Nord-Est faible.

Température sans grand changement.

La mer sera belle, la houle faible 0.50m à 1m.

≡V≡

OBSERVATIONS DES PORTS A 0600 TU

STATIONS	ETAT DE LA MER	ETAT DE LA HOULE: Direction	Hauteur en mètres	Période en sec.	Hauteur maximum depuis 06 la veille
Cap Spartel	Belle	WNW	1		
Mehedya	Belle	W	1	08	Stat. 1m.
Rabat					
Casablanca	Calme	NW	0.50		
Mazagan					
Safi	Belle	NW	0.50	08	1m à 1800 TU
Mogador	Belle	NW	1	04	0.50m à 1800
Agadir					
ENREGISTREUR DE HOULE DE CASABLANCA-LIDO A 1100 TU					

SONDAGES AÉROLOGIQUES à 0800 TU

De gauche à droite, sous les noms de chaque station : Altitude en m.; direction d'où vient le vent; vitesse en nœuds.

RABAT			FES			MOGADOR			KASBA-TADLA			MIDELT			TOUAHAR			FORT-TRINQUET		
500	NNE	10	500	WSW	02	500	NNE	11										500	NNE	19
1000	N	08	1000	ESE	08	1000	C		1000	ESE	02				1000	WNW	15	1000	NE	25
1500	SSE	08	1500	SSE	06	1500	SSE	07	1500	S	03				1500	SSW	03	1500	NE	31
2000	SSE	10	2000	NNE	04	2000	SSW	14	2000	S	02	2000	C		2000	ESE	06	2000	NE	33
2500	SSE	12	2500	S	04	2500	SSW	07	2500	S	05	2500	C		2500	SSW	10	2500	NE	21
3000	S	12	3000	SSE	08	3000	SSW	24	3000	SW	04	3000	C		3000	WNW	07	3000	ENE	19
4000	SSW	12	4000	SSW	08	4000	SSW	20	4000	W	06	4000	S	08	4000	NNW	09			
5500	SSW	16				5500	SSW	12	5500	SE	04	5500	NNE	02						

LÉGENDE pour le caractère du temps :

- ○ Ciel clair.
- ◐ Ciel peu nuageux.
- ◍ Ciel nuageux.
- ◍ Ciel couvert.
- ≡ Brouillard.
- = Brume.
- ∞ Brume sèche.
- • Pluie.
- ⁹ Bruine.
- * Neige.
- ∇ Averse de pluie.
- ∇ Averse de neige.
- ∇ Averse de grêle.
- TR Traces de pluie (moins de 0 mm. 1).
- Orage.
- Eclairs.
- Tempête de sable.
- Poussières ou sable brassés par le vent.
- Tourbillon de poussières ou sable.
- Grains.
- C Vent calme.

MINISTÈRE DES TRAVAUX PUBLICS, DES TRANSPORTS ET DU TOURISME
SECRÉTARIAT GÉNÉRAL A L'AVIATION CIVILE ET COMMERCIALE
DIRECTION DE LA MÉTÉOROLOGIE NATIONALE
SERVICE MÉTÉOROLOGIQUE DU MAROC

ANNÉE 1956 N° 259.

LIBRARY OCT 23 1956

BULLETIN QUOTIDIEN DES RENSEIGNEMENTS DU MAROC

PUBLIÉ SOUS LA RESPONSABILITÉ DU DIRECTEUR DU SERVICE MÉTÉOROLOGIQUE DU MAROC

Situation en altitude à 0300 T.U. le 15 SEPTEMBRE 1956.

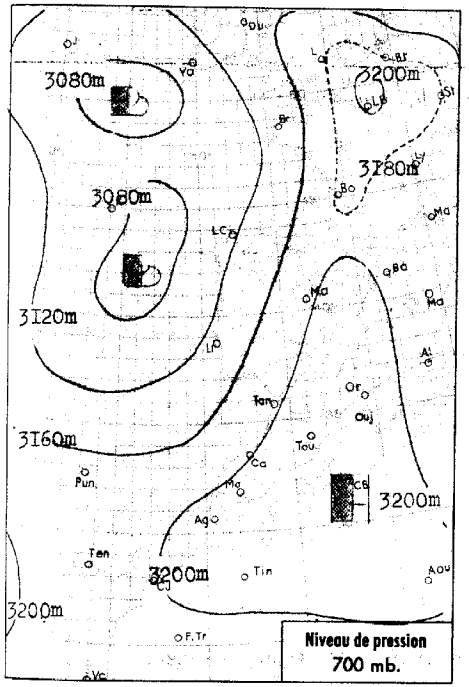

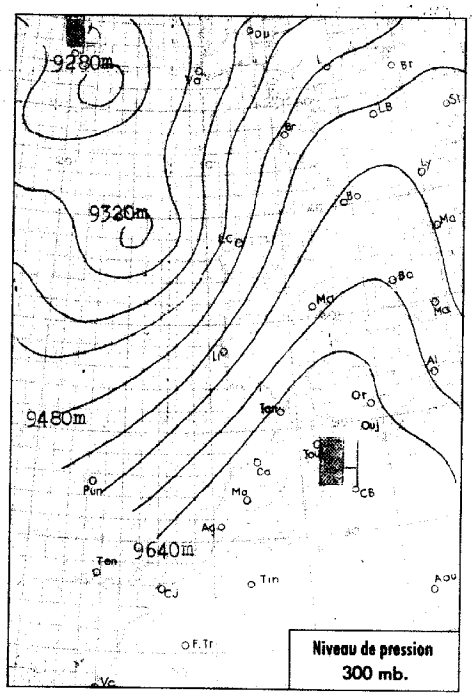

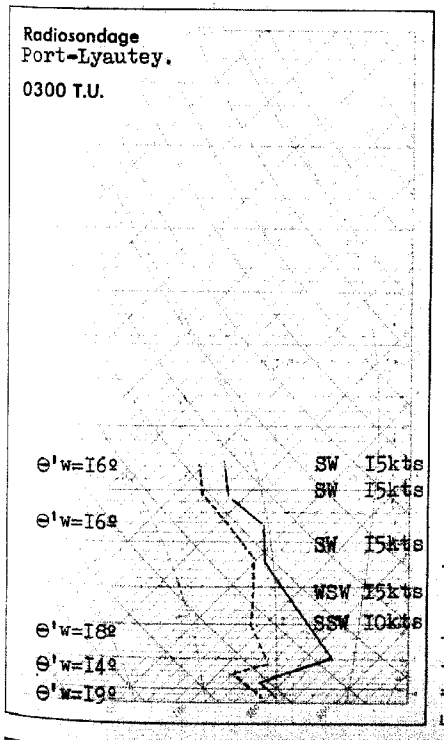

Analyse de la Situation à 0600 T.U.

Situation stationnaire au Maroc qui reste soumis, dans les basses couches, à une assez forte pénétration maritime tandis qu'en altitude subsiste un courant instable de Sud-Ouest .

Le ciel est généralement peu nuageux par Altocumulus préorageux . Sur les côtes, les formations nuageuses matinales demeurent abondantes .

Vent variable faible .

Température sans changement notable .

-o0o-

LÉGENDE

- Front chaud en surface
- Front quasi-stationnaire
- Front froid en surface
- Occlusion
- Front intertropical
- A. — anticyclone
- D. — dépression

Les autres lignes sont les isobares au niveau de la mer, cotées en millibars.

Situation générale à 0600 T.U. le 15 SEPTEMBRE 1956.

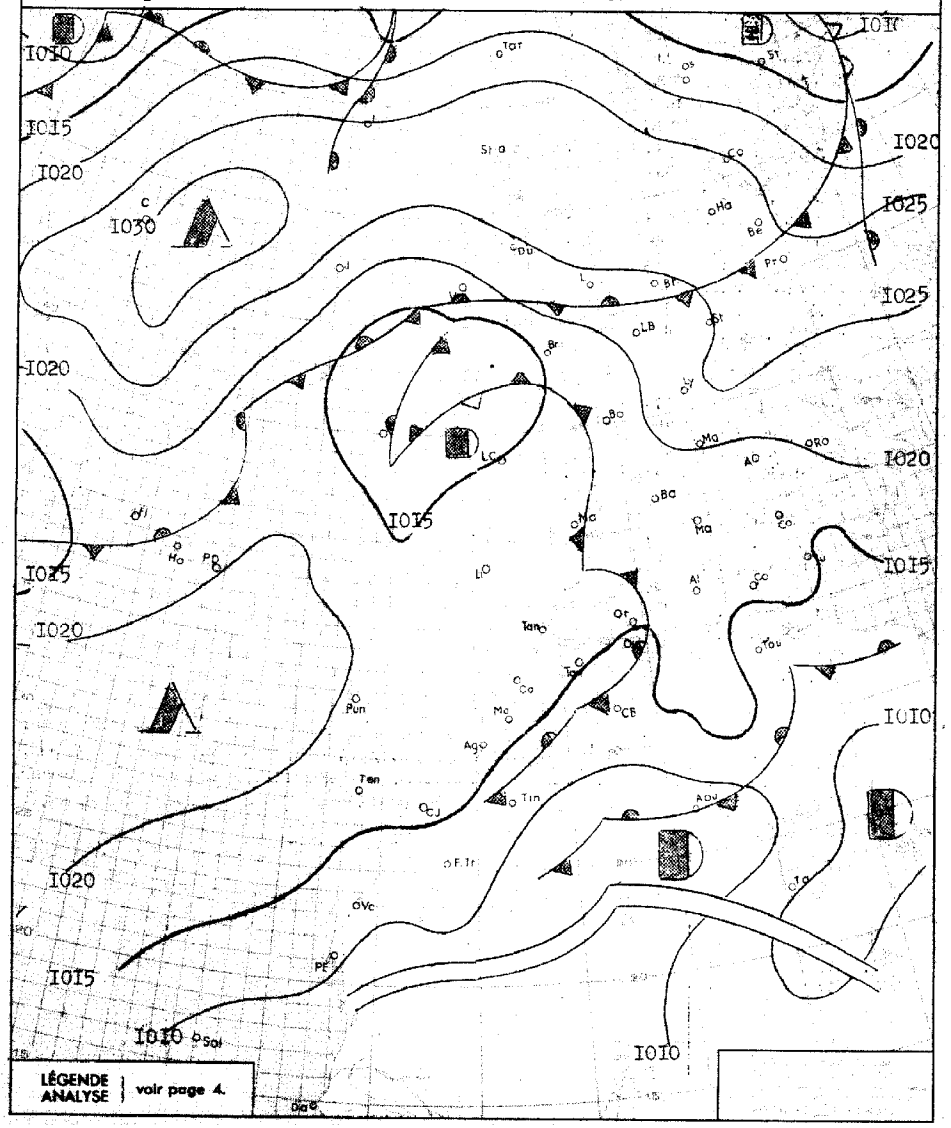

BULLETIN MÉTÉOROLOGIQUE DU MAROC

DU 15 SEPTEMBRE 1956.

STATIONS	ALTITUDE (m) (de la cuvette du baromètre)	OBSERVATIONS DE 1800 TU la veille: Pression barométrique à 0 degré C et au niveau de la mer en millibars et dixièmes de millibars	Température de l'air en degré C	VENT: Direction	VENT: Vitesse en nœuds	Caractère du temps (voir légende)	Température du point de rosée en degré C	Hauteur de pluie tombée dans les 24 h. (de 6 à 6 h.) en millimètres	Maximum relevé à 18 h. la veille en degré C	Minimum relevé à 6 h. du matin en degrés C	OBSERVATIONS DE 0600 TU ce jour: Pression barométrique à 0 degré C et au niveau de la mer en millibars et dixièmes de millibars	Température de l'air en degré C	VENT: Direction	VENT: Vitesse en nœuds	Caractère du temps (voir légende)	Température du point de rosée en degré C
Tanger	86	1016.7	22	NW	08	○	18		27	17	1017.9	17	C		○	17
Oujda	460	1011.1	29	N	04	◍	14		35	17	1014.9	18	C		○	09
Port-Lyautey	6	1017.6	23	N	08	○	18		25	17	1018.1	17	C		≡	17
Touahar	569	1013.8	29	ESE	10	R	14	04	37	18	1016.3	18	C		○	14
Rabat	68	1018.4	22	NNW	10	◍	17		25	16	1018.4	17	C		○	16
Fès	414	1014.4	29	WNW	08	◍	17		32	15	1017.9	15	SSW	02	○	11
Meknès	549	1014.4	29	NW	08	◍	17		32	15	1018.2	15	C		○	12
Nouasseur	200	1018.1	22	NE	10	○	19		26	17	1018.0	17	NE	06	○	17
Casablanca	55	1018.2	22	N	08	◍	21		25	19	1017.8	19	C		◍	19
Ifrane (1)	1664		18	S	20	◍	08	01	28	10		11	ENE	10	○	05
Khouribga (1)	776		26	N	14	○	14		34	15		15	NE	06	○	12
Safi	25	1016.9	23	NE	15	◍	17		27							
Kasba-Tadla	504	1011.8	35	SW	02	◍	08		36	18	1016.7	18	E	02	◍	11
Midelt (1)	1520		23	N	12	◍	06	TR	31	16		16	C		○	05
Mogador	8	1016.3	20	NNE	13	◍	17		21	17	1016.1	17	SW	12	○	16
Marrakech	466	1012.3	32	WNW	08	◍	15		34	19	1015.6	19	WSW	08	◍	16
Agadir	19	1012.9	24	S	04	○	18		26	14	1015.9	18	W	04	◍	18
Ouarzazate (1)	1133		30	W	20	•	09		34	19		19	C		○	05
Tindouf	451	1007.3	38	E	04	○	07		39	21	1011.9	21	NNE	04	○	02
Fort-Trinquet	360	1006.7	40	NNE	12	○	01		41	24	1010.0	25	N	14	○	09
Colomb-Bechar (1)	770		35	WSW	06	○	08		36	21		22	N	04	○	02
Oran	180	1013.3	25	NW	06	○	20		30	16	1017.0	17	C		○	15
Porto	103	1017.5	20	ESE	03	○	15		21	14	1018.6	16	ESE	04	◍	16
Cap St-Vincent	48	1017.2	21	X	xx	○	18		xx	13	1017.8	18	xx	xx	≡	18
Lisbonne	70	1017.5	25	WSW	14	◍	xx		xx	16	1018.5	17	WNW	06	=	16
Ponta Delgada	36	1019.7	22	WNW	10	◍	15		24	18	1020.2	18	WSW	02	○	15
Angra	31	1018.7	22	NW	14	◍	17	TR	22	17	1019.2	18	C		○	16
Horta	61	1018.6	23	SW	05	◍	17		25	19	1017.8	20	SSE	07	◍	17
Flores	40	1017.5	22	ENE	09	◍	19	02	23	11	1015.0	21	ESE	02	<	19
Funchal	110	1018.8	23	ENE	07	○	17		24	18	1019.4	18	N	11	○	16
Teneriffe	37	xx	25	ENE	15	○	15			19	1016.2	21	ENE	02	○	15
Cap Juby	5									19	1015.9	20	NNW	13	◍	19
Villa Cisneros	6	xx	22	NNW	10	○	19									

(1) Pression réduite au niveau de la station.

SONDAGES AÉROLOGIQUES à 0800 TU

De gauche à droite, sous les noms de chaque station : Altitude en m. ; direction d'où vient le vent ; vitesse en nœuds.

TANGER			FES			MARRAKECH			MOGADOR			TOUAHAR			KASBA-TADLA			MIDELT		
500	NNW	06	500	SW	02				500	NNE	24									
1000	W	04	1000	ESE	10	1000	E	07	1000	ENE	07	1000	ENE	11	1000	SSW	03			
1500	SW	14	1500	E	06	1500	SE	09	1500	SSW	05	1500	E	15	1500	WNW	07			
2000	SSW	16	2000	ESE	08	2000	SW	06	2000	SSW	08	2000	ESE	11	2000	WNW	05	2000	ENE	06
2500	SSW	14	2500	ENE	04	2500	SW	05	2500	SSW	10	2500	SE	06	2500	NW	03	2500	SE	08
3000	SSW	16	3000	NE	04	3000	SSW	11	3000	S	13	3000	SSE	06	3000	NNW	05	3000	SSE	08
4000	SSW	17	4000	SW	04	4000	SSW	14	4000	SSW	17	4000	SSW	03	4000	NE	05	4000	WSW	08
5500	SSW	19	5500	WSW	14	5500	SSW	14				5500	WSW	13	5000	ENE	07	5500	WNW	08

Prévisions pour la journée du 16 SEPTEMBRE 1956.

Beau temps généralement peu nuageux, trés nuageux le matin et la nuit sur les côtes . L'aprés midi, développement d'une tendance orageuse assez marquée sur l'ensemble du relief .

Vent de secteur Nord faible.

Température stationnaire .

La mer sera belle, la houle de Nord-Ouest faible 1m .

-o◍o-

OBSERVATIONS DES PORTS A 0600 TU

STATIONS	ETAT DE LA MER	ETAT DE LA HOULE: Direction	Hauteur en mètres	Période en sec.	Hauteur maximun depuis 06 la veille
Cap Spartel					
Mehedya					
Rabat					
Casablanca	Calme	NW	0,50		
Mazagan					
Safi					
Mogador	Peu agité	NW	1	04	Stat. 1m
Agadir	Calme	WNW	0.50	10	Stat. 0.50m
ENREGISTREUR DE HOULE DE CASABLANCA-LIDO A 1100 TU		NW	0,50	12	

LÉGENDE pour le caractère du temps :

- ○ Ciel clair.
- ◯ Ciel peu nuageux.
- ◍ Ciel nuageux.
- ◍ Ciel couvert.
- ≡ Brouillard.
- = Brume.
- ∞ Brume sèche.
- • Pluie.
- Bruine.
- ✱ Neige.
- ▽ Averse de pluie.
- ▽ Averse de neige.
- ▽ Averse de grêle.
- TR Traces de pluie (moins de 0 mm. 1).
- Orage.
- < Eclairs.
- Tempête de sable.
- $ Poussières ou sable brassés par le vent.
- Tourbillon de poussières ou sable.
- V Grains.
- C Vent calme.

Situation en altitude à 0300 T.U. le I6 SEPTEMBRE I956.

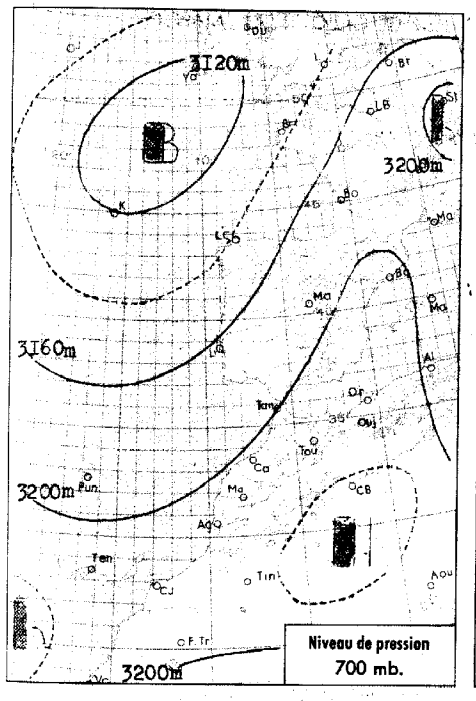

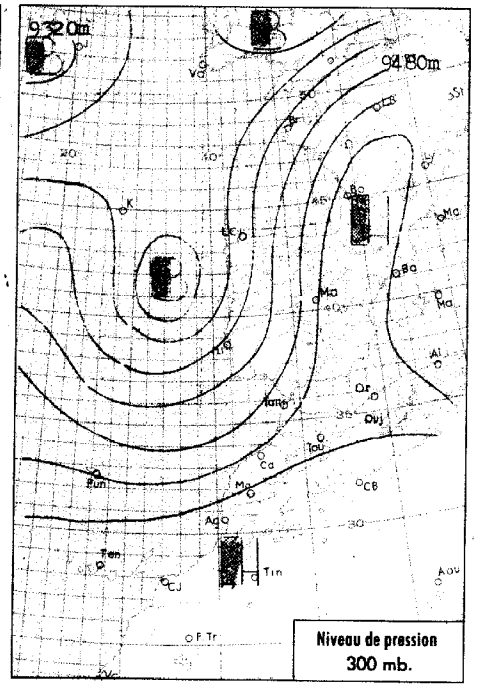

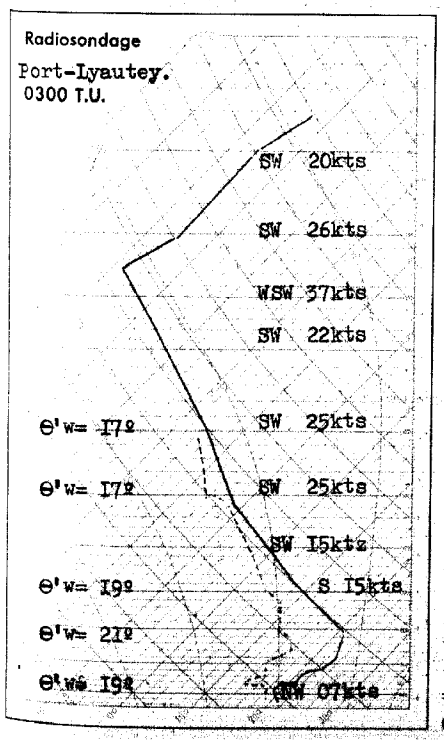

Analyse de la Situation à 0600 T.U.

Le minimum centré hier au voisinage de la Bretagne s'est partiellement comblé sur place et se trouve maintenant relié à la dépression saharienne par un thalweg accusé.

Au Maroc on observe une aggravation de la tendance orageuse marquée par des bancs abondants de nuages moyens. Sur les côtes, la pénetration maritime est encore sensible et se traduit par un ciel trés nuageux dans les basses couches.

Vent variable faible.

Température en légère hausse.

≡V≡

LÉGENDE

Front chaud en surface — Front quasi-stationnaire
Front froid en surface — Occlusion
Front intertropical — A. — anticyclone — D. — dépression

Les autres lignes sont les isobares au niveau de la mer, cotées en millibars.

MINISTÈRE DES TRAVAUX PUBLICS, DES TRANSPORTS ET DU TOURISME
SECRÉTARIAT GÉNÉRAL A L'AVIATION CIVILE ET COMMERCIALE
DIRECTION DE LA MÉTÉOROLOGIE NATIONALE
SERVICE MÉTÉOROLOGIQUE DU MAROC

ANNÉE 1956 N° 260

LIBRARY OCT 23 1956

BULLETIN QUOTIDIEN DES RENSEIGNEMENTS DU MAROC

PUBLIÉ SOUS LA RESPONSABILITÉ DU DIRECTEUR DU SERVICE MÉTÉOROLOGIQUE DU MAROC

Situation générale à 0600 T.U. le I6 SEPTEMBRE I956.

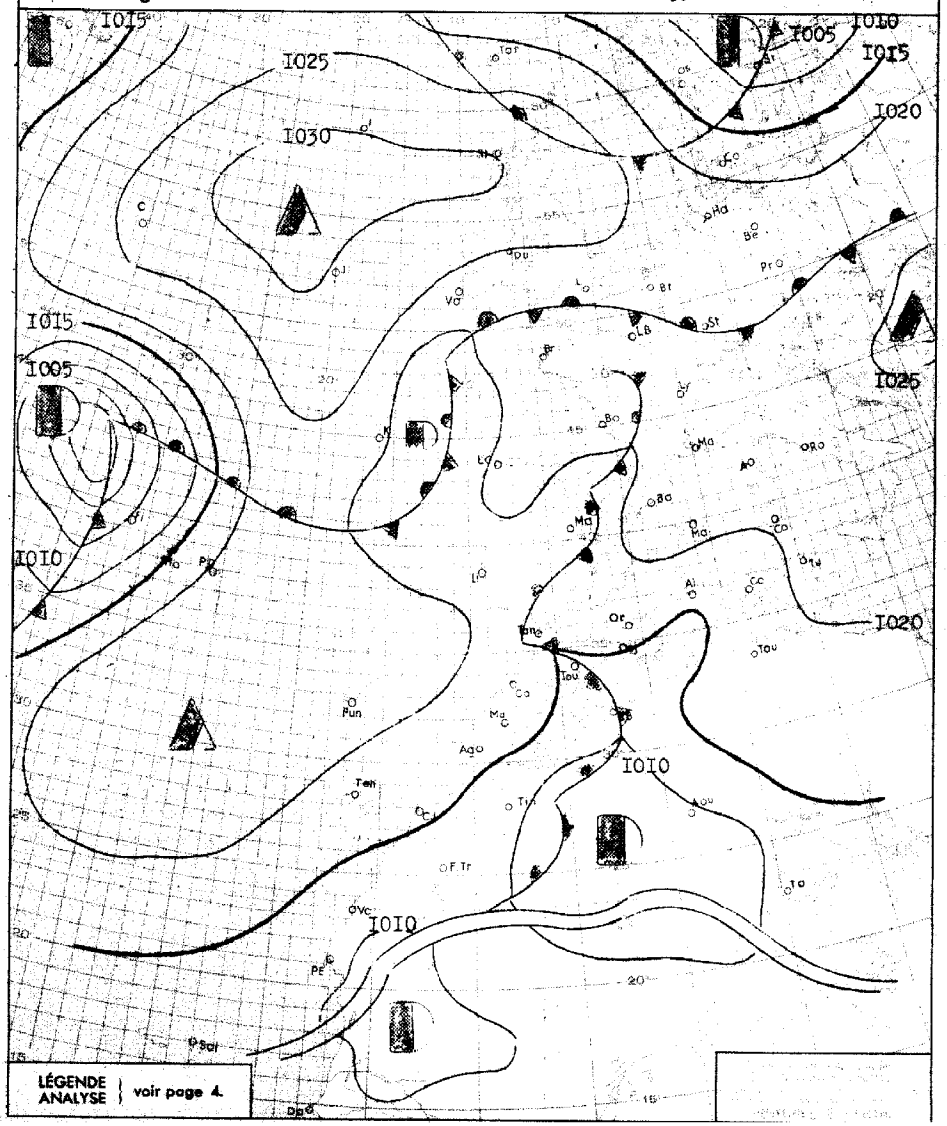

BULLETIN MÉTÉOROLOGIQUE DU MAROC

DU 16 SEPTEMBRE 1956

STATIONS	ALTITUDE (m) (de la cuvette du baromètre)	OBSERVATIONS DE 1800 TU la veille: Pression barométrique à 0 degré C et au niveau de la mer en millibars et dixièmes de millibars	Température de l'air en degré C	VENT: Direction	VENT: Vitesse en nœuds	Caractère du temps (voir légende)	Température du point de rosée en degré C	Hauteur de pluie tombée dans les 24 h. (de 6 à 6 h.) en millimètres	Maximum relevé à 18 h. la veille en degré C	Minimum relevé à 6 h. du matin en degrés C	OBSERVATIONS DE 0600 TU ce jour: Pression barométrique à 0 degré C et au niveau de la mer en millibars et dixièmes de millibars	Température de l'air en degré C	VENT: Direction	VENT: Vitesse en nœuds	Caractère du temps (voir légende)	Température du point de rosée en degré C
Tanger	86	1015.9	23	NE	23	◐	18	02	27	21	1015.3	21	S	12	◐	19
Oujda	460	1012.9	30	NNE	04	◐	14		32	15	1015.9	15	C		○	09
Port-Lyautey	6	1016.7	23	NW	02	◐	19		25	18	1016.4	18	SSW	02	◍	18
Touahar	569	1011.1	32	S	05	◐	08		35	19	1014.8	19	ESE	14	◐	13
Rabat	68	1017.2	21	NNW	10	◍	18		25	17	1016,6	18	C		○	18
Fès	414	1013.4	31	WSW	02	◐	18		33	18	1016.5	18	NNE	02	◍	15
Meknès	549	1014.1	29	NW	06	◐	18		30	17	1017.6	17	C		◍	17
Nouasseur	200	1017.3	22	NE	16	○	17		26	18	1017.0	18	NE	04	◍	18
Casablanca	55	1017.5	22	NNE	10	◐	19		24	19	1017,1	19	C		◍	18
Ifrane (1)	1664		20	SW	22	◐	07	05	28							
Khouribga (1)	776		26	N	16	○	15		33	14		14	NNE	08	○	12
Safi	25									19	1017.1	19	ENE	09	○	17
Kasba-Tadla	504	1010.1	36	C		◐	14		38	21	1015.3	21	S	02	○	14
Midelt (1)	1520		25	NW	04	◐	05		30							
Mogador	8	1015.9	19	NNE	18	○	17		20							
Marrakech	466	1011.3	34	WSW	08	◐	16		35	17	1015.5	18	WSW	05	○	16
Agadir	19	1013.2	21	C		◍	18		26	14	1014,1	17	C		◍	17
Ouarzazate (1)	1133		31	W	06	•	-01		34							
Tindouf	451	1007.1	39	E	04	◐	11		40	26	1011.5	26	NW	04	◍	09
Fort-Trinquet	360	1006.3	40	NNE	11	○	05		41	22	1012.6	23	NNW	06	○	14
Colomb-Bechar (1)	770		34	NNE	06	◐	06		36	21		22	N	10	○	05
Oran	180	1016.5	25	NNW	04	○	19		30	18	1016.7	19	C		○	17
Porto	103															
Cap St-Vincent	48	1018.0	19			○	19			13	1017.4	17			○	17
Lisbonne	70	1019.4	21	NW	14	○	16		24	16	1019.2	17	NNW	09	◍	15
Ponta Delgada	36	1021.6	23	SSW	12	◐	16		24	19	1021.6	20	S	15	○	17
Angra	31	1019.7	22	SSW	10	◍	18	TR	23	21	1028.1	21	SSE	12	◍	19
Horta	61	1017.8	20	S	14	◍	20	02	25		1014.3	22	SSW	30	◍	21
Flores	40							08		18	1007.8	22	S	20	○	21
Funchal	110	1020.1	23	N	09	○	18		25	18	1020.8	18	N	10	○	15
Teneriffe	37															
Cap Juby	5									18	1016.7	20	NNW	10	○	18
Villa Cisneros	6										1013.5	19	NNE	13	○	16

(1) Pression réduite au niveau de la station.

Prévisions pour la journée du 17 SEPTEMBRE 1956.

Persistance du temps nuageux sur l'ensemble du pays. Une tendance orageuse assez marquée se manifestera l'aprés-midi en montagne et pourra deborder sur les plaines voisines en fin de soirée.

Vent de secteur Nord faible.

Température stationnaire.

La mer sera belle, la houle de Nord-Ouest faible 1m.

≡V≡

OBSERVATIONS DES PORTS A 0600 TU

STATIONS	ETAT DE LA MER	ETAT DE LA HOULE: Direction	Hauteur en mètres	Période en sec.	Hauteur maximum depuis 06 la veille
Cap Spartel					
Mehedya	Calme	W	0.50	06	Stat. 0.50m
Rabat					
Casablanca					
Mazagan					
Safi					
Mogador					
Agadir					
ENREGISTREUR DE HOULE DE CASABLANCA-LIDO A 1100 TU					

SONDAGES AÉROLOGIQUES à 0800 TU

De gauche à droite, sous les noms de chaque station : Altitude en m. ; direction d'où vient le vent ; vitesse en nœuds.

FES			FORT-TRINQUET			KASBA-TADLA			MARRAKECH			TOUAHAR			RABAT		
500	SSW	02	500	NE	06										500	WSW	04
1000	SE	08	1000	SSW	10	1000	SSE	04	1000	E	05	1000	ENE	22	1000	NNW	12
1500	SSW	23	1500	SSW	07	1500	SE	11	1500	SW	07	1500	SSW	16	1500	SSW	06
2000	SSW	17	2000	SE	10	2000	S	08	2000	SW	05	2000	SSW	16			
2500	SSW	10	2500	ESE	10	2500	SSW	07	2500	SW	06	2500	SSW	11			
3000	SSW	06	3000	ENE	04	3000	SE	11	3000	SSW	08	3000	WSW	07			
4000	WNW	14	4000	ENE	12	4000	WSW	11	4000	WSW	06	4000	SSE	07			
5500	WSW	25	5500	NNE	15												

LÉGENDE pour le caractère du temps :

- ○ Ciel clair.
- ◐ Ciel peu nuageux.
- ◍ Ciel nuageux.
- ◍ Ciel couvert.
- ≡ Brouillard.
- = Brume.
- ∞ Brume sèche.
- • Pluie.
- ❜ Bruine.
- ✱ Neige.
- ∇ Averse de pluie.
- ∇ Averse de neige.
- ∇ Averse de grêle.
- TR Traces de pluie (moins de 0 mm. 1).
- Orage.
- Eclairs.
- Tempête de sable.
- Poussières ou sable brassés par le vent.
- Tourbillon de poussières ou sable.
- Grains.
- C Vent calme.

MINISTÈRE DES TRAVAUX PUBLICS, DES TRANSPORTS ET DU TOURISME
SECRÉTARIAT GÉNÉRAL A L'AVIATION CIVILE ET COMMERCIALE
DIRECTION DE LA MÉTÉOROLOGIE NATIONALE
SERVICE MÉTÉOROLOGIQUE DU MAROC
ANNÉE 1956 N° 261

BULLETIN QUOTIDIEN DES RENSEIGNEMENTS DU MAROC

PUBLIÉ SOUS LA RESPONSABILITÉ DU DIRECTEUR DU SERVICE MÉTÉOROLOGIQUE DU MAROC

Situation générale à 0600 T.U. le I7 SEPTEMBRE I956.

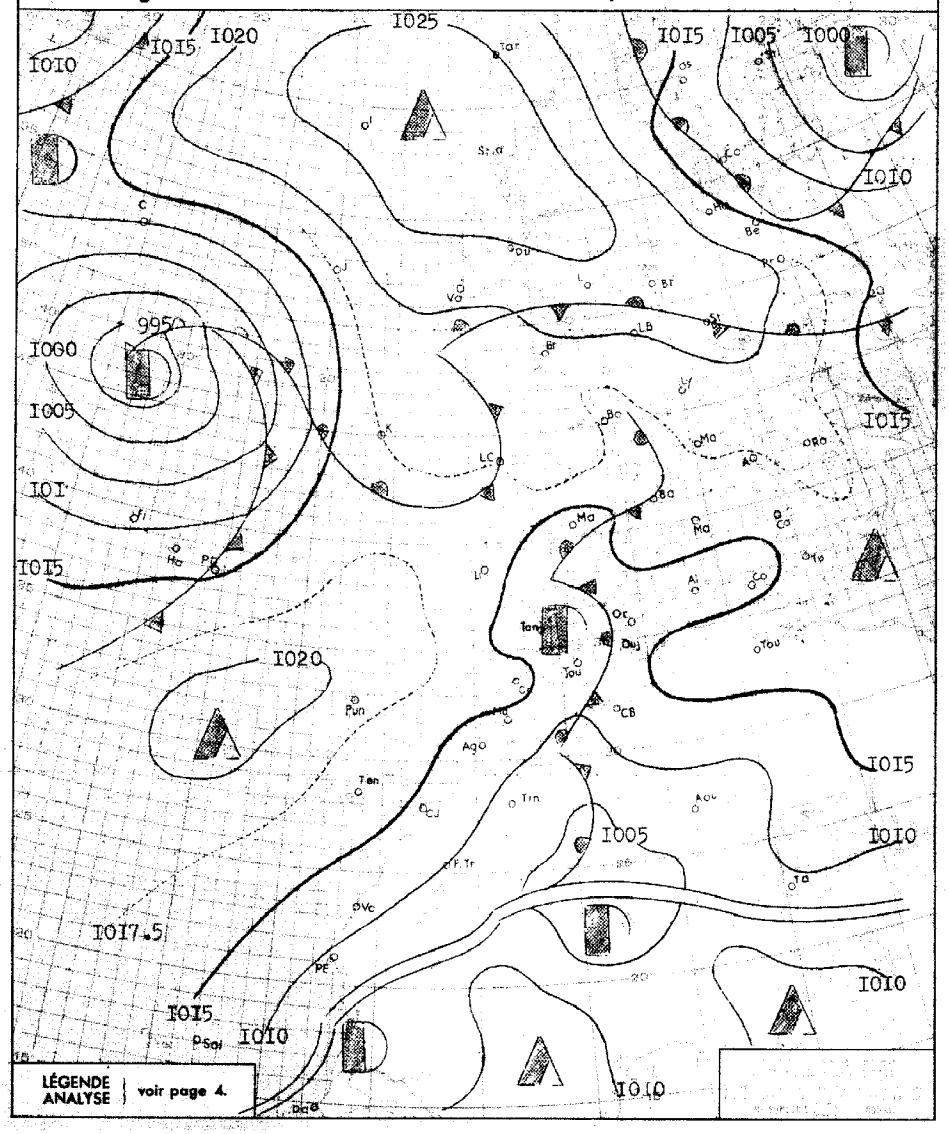

Situation en altitude à 0300 T.U. le I7 SEPTEMBRE I956.

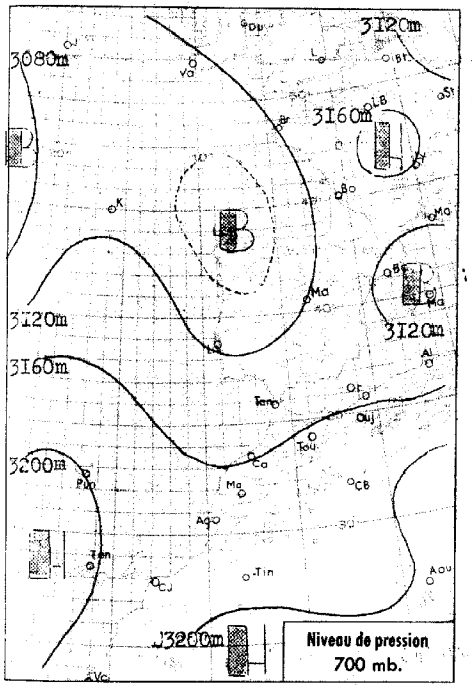

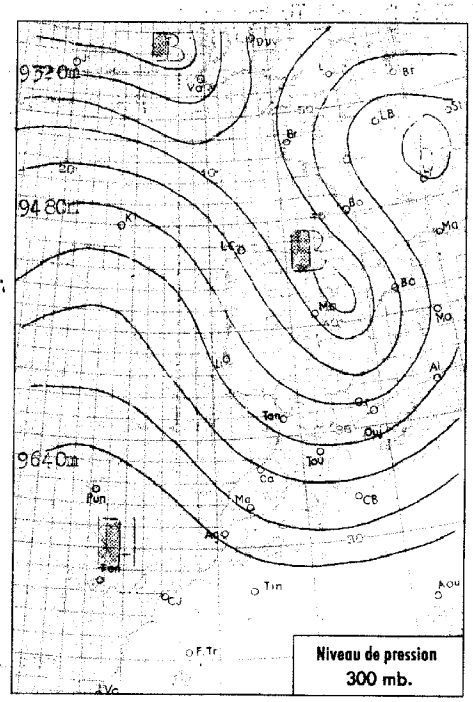

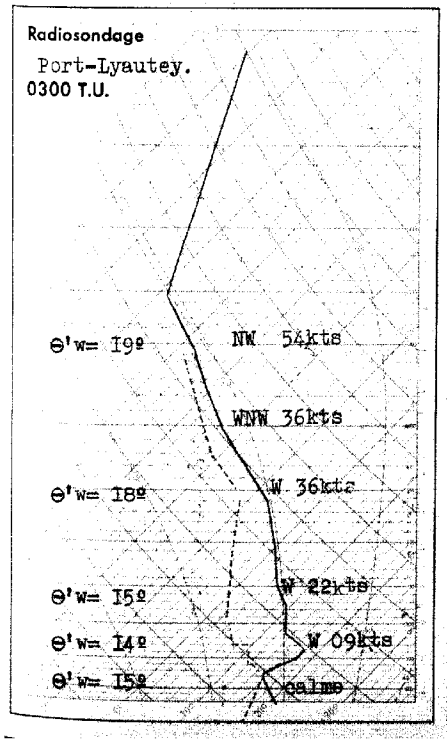

Analyse de la Situation à 0600 T.U.

Peu d'évolution sur le Maroc où cependant le thalweg orageux s'est sensiblement décalé vers l'Est.

Sur le Maroc Oriental, le ciel est très nuageux et l'on observe des manifestations orageuses éparses. Sur le reste du pays, beau temps peu nuageux à nuageux par Stratocumulus lié à une pénétration maritime qui atteint les contreforts de l'Atlas.

Vent variable faible.

Température sans grand changement.

≡V≡

LÉGENDE

- Front chaud en surface
- Front quasi-stationnaire
- Front froid en surface
- Occlusion
- Front intertropical
- A. — anticyclone
- D. — dépression

Les autres lignes sont les isobares au niveau de la mer, cotées en millibars.

BULLETIN MÉTÉOROLOGIQUE DU MAROC

DU 17 SEPTEMBRE 1956.

STATIONS	ALTITUDE (m) (de la cuvette du baromètre)	OBSERVATIONS DE 1800 TU la veille: Pression barométrique à 0 degré C et au niveau de la mer en millibars et dixièmes de millibars	Température de l'air en degré C	VENT: Direction	VENT: Vitesse en nœuds	Caractère du temps (voir légende)	Température du point de rosée en degré C	Hauteur de pluie tombée dans les 24 h. (de 6 à 6 h.) en millimètres	Maximum relevé à 18 h. la veille en degré C	Minimum relevé à 6 h. du matin en degrés C	OBSERVATIONS DE 0600 TU ce jour: Pression barométrique à 0 degré C et au niveau de la mer en millibars et dixièmes de millibars	Température de l'air en degré C	VENT: Direction	VENT: Vitesse en nœuds	Caractère du temps (voir légende)	Température du point de rosée en degré C
Tanger	86	1013.6	23	NE	10	○	19		26	18	1014,7	18	C		◍	17
Oujda	460									19	1010.2	20	C		◍	19
Port-Lyautey	6	1014.8	23	WNW	05	◍	19		24	19	1014.9	19	C		◍	18
Touahar	569	1010.2	26	SW	18	◍	16		32	17	1013.0	18	WSW	20	◍	15
Rabat	68	1015.2	22	NW	08	◍	17		24	17	1014.7	17	SW	02	◍	16
Fès	414	1012.8	25	WNW	04	◍	18		28	18	1013.8	18	WSW	04	◍	16
Meknès	549	1013,5	23	NW	08	◍	20		25	17	1015.3	17	SSW	02	◍	16
Nouasseur	200	1016.3	21	NNE	10	◍	19		26	17	1015.7	19	C		◍	16
Casablanca	55	1016.0	21	N	08	◍	18		23	20	1015.4	20	C		◍	16
Ifrane (1)	1664									12		12	C		◍	10
Khouribga (1)	776		22	N	14	◍	12		28	13			NNE	10	○	12
Safi	25	1015.8	23	NW	08	◍	20		25	17	1015.4	18	ENE	09	◍	16
Kasba-Tadla	504	1011.0	30	W	08	◍	12		31	17	1014.6	17	C		◍	14
Midelt (1)	1529									17	[illegible]	17	C	[illegible]	◍	10
Mogador	8									17	1014.7	17	NNE	07	○	15
Marrakech	466	1011.6	29	N	04	◍	17		31	16	1014.5	16	ENE	05	○	16
Agadir	19	1012.9	19	WSW	04	◍	18		22	13	1012.7	19	C		◍	17
Ouarzazate (1)	1133									18		18	C		○	04
Tindouf	451	1006.7	38	C		○	12		40	25	1009.2	25	W	04	○	12
Fort-Trinquet	360	1007.7	37	NNW	10	○	11		39	22	1011.4	23	NE	06	○	15
Colomb-Bechar (1)	770		33	SSW	10	◍	08		35	24		24	ENE	23	◍	10
Oran	180	1012.6	25	WNW	06	◍	21	TR	29	21	1011.4	23	SW	16	<	11
Porto	103									10	1017.0	11	SSW		≡	11
Cap St-Vincent	48	1015.6				○	16			15	1015.0	16			○	16
Lisbonne	70									16	1015.5	17	NNW	16	○	13
Ponta Delgada	36	1019.1	23	S	22	◍	18	TR	24	20	1015.6	21	WSW	12	◍	20
Angra	31	1013.7	21	SSE	18	◍	21	14	23	11	1012,5	21	SW	22	○	18
Horta	61	1011.3	23	SW	23	◍	22	05	23	20	1011.6	20	SW	20	◍	18
Flores	40	1006.9	23	W	16	◍	19	01	24	19	1008.5	20	W	18	▽	18
Funchal	110	1020.2	23	N	10	○	18		24	17	1018.8	18	NNE	08	○	15
Teneriffe	37	1016.6	24	NNW	08	◍	19		28							
Cap Juby	5	1015.9	21	N	08	◍	19		23		1016.5	19	N	12	◍	18
Villa Cisneros	6	1011.4	21	NNE	31	○	16				1011.5	19	NNE	29	○	17

(1) Pression réduite au niveau de la station.

Prévisions pour la journée du 18 SEPTEMBRE 1956.

Le ciel, trés nuageux et brumeux le matin sur les côtes, sera ensuite peu nuageux sauf sur le Moyen Atlas et l'oriental où persistera une faible tendance orageuse .

Vent de secteur Nord faible à modéré . Température en légére hausse .

La mer sera belle . La houle de Nord-Ouest faible 1 à 1,50m .

≡V≡

OBSERVATIONS DES PORTS A 0600 TU

STATIONS	ETAT DE LA MER	ETAT DE LA HOULE: Direction	Hauteur en mètres	Période en sec.	Hauteur maximun depuis 06 la veille
Cap Spartel	Calme	WNW	2		Stat. 2m.
Mehedya	Calme	W	0.50	06	Stat. 0.50.
Rabat					
Casablanca	Belle	NW	1	10	
Mazagan					
Safi	Belle	NW	0.50	10	Im à 1800 TU.
Mogador	Belle	NW	1	04	
Agadir	Calme	WNW	0.50	10	Stat. 0.50m
ENREGISTREUR DE HOULE DE CASABLANCA-LIDO A 1100 TU		NW	1	10	

SONDAGES AÉROLOGIQUES à 0800 TU

De gauche à droite, sous les noms de chaque station : Altitude en m.; direction d'où vient le vent; vitesse en nœuds.

TANGER			MOGADOR			FORT-TRINQUET			KASBA-TADLA			RABAT			MARRAKECH			MIDELT		
500	S	12	500	NNE	24	500	NNE	06				500	ESE	02						
1000	SE	08	1000	NE	18	1000	SW	08	1000	SSE	04	1000	NNE	12	1000	ENE	05			
1500	E	12	1500	C		1500	S	06	1500	SW	02	1500	NW	08	1500	ENE	06			
2000	ENE	14	2000	C		2000	SE	08	2000	WSW	06				2000	WSW	08	2000	W	04
2500	SSW	10	2500	WSW	12	2500	SE	10	2500	WSW	10							2500	NW	12
3000	NW	10	3000	SW	24	3000	SSE	14	3000	WSW	14							3000	WSW	25
4000	NW	12	4000	W	06													4000	WSW	16
5500	NW	23	5500	SW	23	5500	SE	16												

LÉGENDE pour le caractère du temps :

- ○ Ciel clair.
- ◐ Ciel peu nuageux.
- ◍ Ciel nuageux.
- ● Ciel couvert.
- ≡ Brouillard.
- = Brume.
- ∞ Brume sèche.
- • Pluie.
- ⁘ Bruine.
- ✱ Neige.
- ▽ Averse de pluie.
- ▽ Averse de neige.
- ▽ Averse de grêle.
- TR Traces de pluie (moins de 0 mm. 1).
- Orage.
- < Eclairs.
- Tempête de sable.
- Poussières ou sable brassés par le vent.
- Tourbillon de poussières ou sable.
- Grains.
- C Vent calme.

MINISTÈRE DES TRAVAUX PUBLICS, DES TRANSPORTS ET DU TOURISME
SECRÉTARIAT GÉNÉRAL A L'AVIATION CIVILE ET COMMERCIALE
DIRECTION DE LA MÉTÉOROLOGIE NATIONALE
SERVICE MÉTÉOROLOGIQUE DU MAROC

ANNÉE 1956 N° 262.

BULLETIN QUOTIDIEN DES RENSEIGNEMENTS DU MAROC

PUBLIÉ SOUS LA RESPONSABILITÉ DU DIRECTEUR DU SERVICE MÉTÉOROLOGIQUE DU MAROC

Situation générale à 0600 T.U. le 18 SEPTEMBRE 1956.

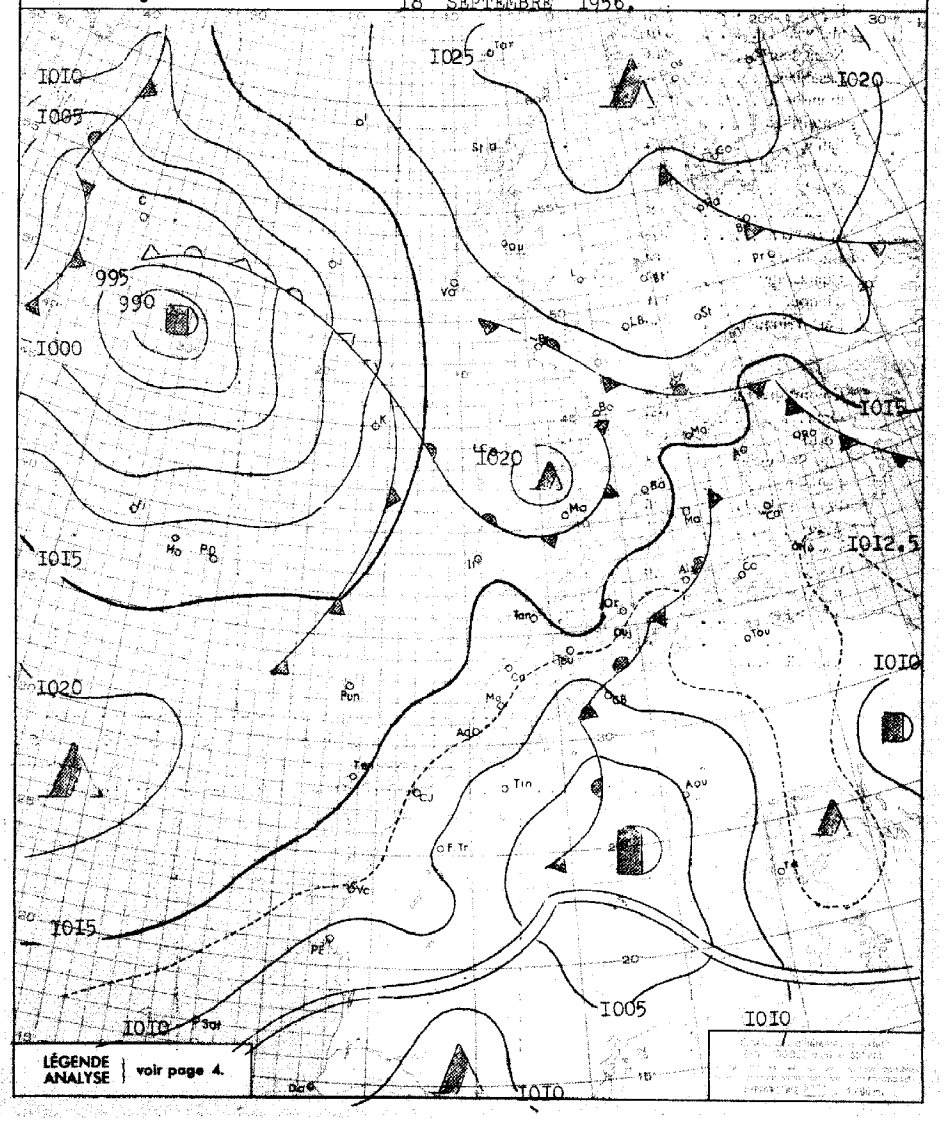

Situation en altitude à 0300 T.U. le 18 SEPTEMBRE 1956.

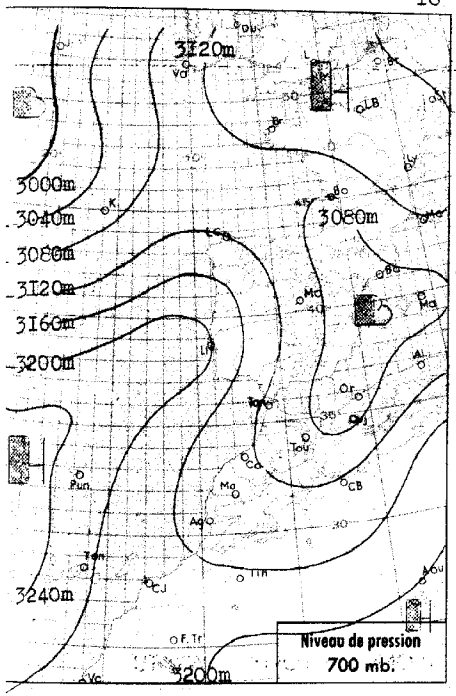

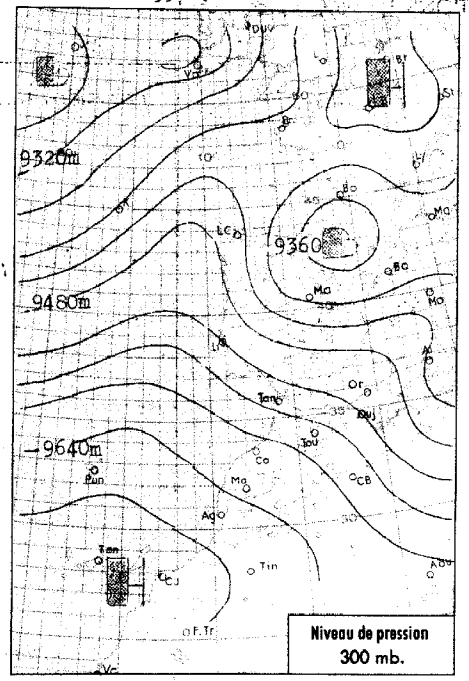

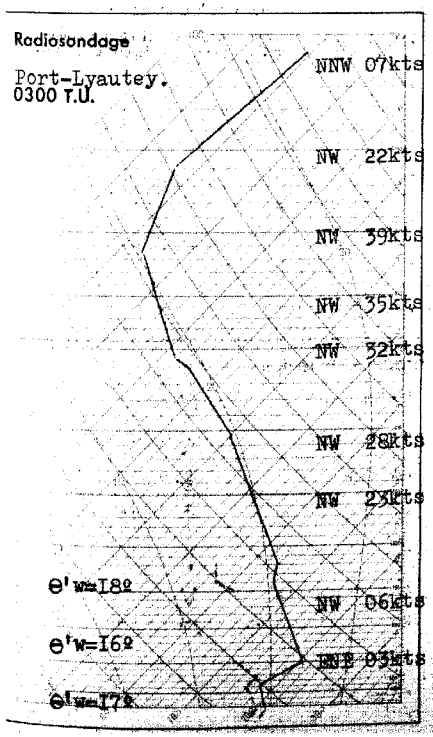

Analyse de la Situation à 0600 T.U.

Malgré une baisse sensible de la pression, le temps au Maroc n'a pas subi d'évolution notable.

Le ciel, clair dans l'intérieur du pays, reste trés nuageux sur les côtes au Sud de Larache.

Vent variable faible en général, de secteur Est modéré au Col du Touahar.

Température en légére hausse.

-oOo-

LÉGENDE

- Front chaud en surface
- Front quasi-stationnaire
- Front froid en surface
- Occlusion
- Front intertropical
- A. — anticyclone
- D. — dépression

Les autres lignes sont les isobares au niveau de la mer, cotées en millibars.

BULLETIN MÉTÉOROLOGIQUE DU MAROC

DU 18 SEPTEMBRE 1956.

STATIONS	ALTITUDE (m) (de la cuvette du baromètre)	OBSERVATIONS DE 1800 TU la veille: Pression barométrique à 0 degré C et au niveau de la mer en millibars et dixièmes de millibars	Température de l'air en degré C	VENT: Direction	VENT: Vitesse en nœuds	Caractère du temps (voir légende)	Température du point de rosée en degré C	Hauteur de pluie tombée dans les 24 h. (de 6 à 6 h.) en millimètres	Maximum relevé à 18 h. la veille en degré C	Minimum relevé à 6 h. du matin en degrés C	OBSERVATIONS DE 0600 TU ce jour: Pression barométrique à 0 degré C et au niveau de la mer en millibars et dixièmes de millibars	Température de l'air en degré C	VENT: Direction	VENT: Vitesse en nœuds	Caractère du temps (voir légende)	Température du point de rosée en degré C
Tanger	86	1013.6	23	NW	14	○	19		25	18	1014.0	18	ESE	06	○	16
Oujda	460	1011.7	20	NNW	10	◐	18			13	1014.1	13	C		◐	13
Port-Lyautey	6	1013.6	23	NW	08	○	19		25	19	1013.6	20	C		⊕	18
Touahar	569	1008.8	27	WSW	15	○	06		30	16	1012.5	16	SE	20	○	13
Rabat	68	1014.3	22	NW	10	○	17		24	19	1014.0	19	N	04	⊕	17
Fès	414	1010.9	27	WNW	06	○	12		29	12	1014.6	12	C		○	11
Meknès	549	1011.9	24	NNW	06	○	16		27	12	1014.2	12	S	02	○	13
Nouasseur	200	1014.6	21	N	10	○	16		26	18	1013.7	19	E	10	⊕	16
Casablanca	55	1014.3	22	N	10	⊕	18		23	20	1013.6	20	NE	08	⊕	18
Ifrane (1)	1664		18	NW	08	○	06		22	06		08	C		○	04
Khouribga (1)	776		27	N	14	○	09		28							
Safi	25	1013.7	22	NE	15	○	16		27	18	1013.5	19	ENE	08	⊕	15
Kasba-Tadla	501	1009.2	30	W	04	○	10		32	15	1013.4	15	C		○	08
Midelt (1)	1520		23	WNW	23	○	05		28	11		11	SSW	04	○	08
Mogador	8	1016.3	19	NNE	18	○	16		20	17	1013.0	17	NNE	04	○	16
Marrakech	466	1009.5	29	NNE	03	⊕	14		30	16	1012.8	16	WSW	04	○	16
Agadir	19	1011.6	20	SW	02	○	16		25	15	1011.9	17	NE	02	⊕	16
Ouarzazate (1)	1133		31	WSW	10	○	-06		-35	17		17	C		○	04
Tindouf	451	1004.4	38	W	04	⊕	15		40	22	1008.8	22	W	04	○	10
Port-Trinquet	360	1006.0	37	SW	08	⊕	10		38	24	1008.9	27	NNE	12	○	01
Colomb-Bechar (1)	770		34	SSW	10	⊕	09		xx	21		22	NE	14	○	14
Oran	180	1013.0	22	C		⊕	17	17	24	16	1014.5	18	SW	04	⊕	16
Porto	103	1013.7	23	W	02	⊕	13		25	14	1016.8	15	ESE	06	=	15
Cap St-Vincent	48	1014.2	17	XX	xx	⊕	18		xx	14	1014.0	16	xx	xx	○	16
Lisbonne	70	1015.8	20	NW	16	⊕	14		25	14	1015.9	14	N	10	○	13
Ponta Delgada	36									19	1014.3	20	WSW	08	⊕	17
Angra	31									10	1011.2	20	SW	08	⊕	17
Horta	61															
Flores	40	1009.7	24	WNW	24	⊕	17	TR	23							
Funchal	110	1017.7	22	NNE	08	⊕	17		24	17	1016.3	17	NE	05	○	15
Teneriffe	37	1014.2	25	NNE	15	○	14			19	1013.2	20	N	02	⊕	13
Cap Juby	5	1013.4	21	WNW	15	○	18			18	1014.0	19	NNW	09	⊕	16
Villa Cisneros	6	1009.7	21	NE	30	○	16			xx	1010.8	19	NE	19	⊕	17

(1) Pression réduite au niveau de la station.

Prévisions pour la journée du 19 SEPTEMBRE 1956.

Beau temps généralement peu nuageux, sauf sur les régions côtières où il restera très nuageux avec cependant quelques éclaircies l'après-midi. Légère tendance orageuse en haute montagne.

Vent de Nord à Nord-Est modéré. Température en légère hausse.

La mer sera peu agitée, la houle de Nord-Ouest faible 1m à 1,5m.

OBSERVATIONS DES PORTS A 0600 TU

STATIONS	ETAT DE LA MER	ETAT DE LA HOULE: Direction	Hauteur en mètres	Période en sec.	Hauteur maximun depuis 06 la veille
Cap Spartel					
Mehedya	Calme	W	0.5	06	Stat. 0.5m.
Rabat					
Casablanca	Belle	NW	0.5		
Mazagan	Peu Agit.	WNW	1.5	10	Stat. 1.50m
Safi	Belle	NW	1	10	Stat. 1m
Mogador	Peu agit.	NW	1	04	Stat. 1m
Agadir	Calme	W	0.50	10	Stat. 0.50m
ENREGISTREUR DE HOULE DE CASABLANCA-LIDO A 1100 TU		NW	0.50	xx	

SONDAGES AÉROLOGIQUES à 0800 TU

De gauche à droite, sous les noms de chaque station : Altitude en m. ; direction d'où vient le vent ; vitesse en nœuds.

TANGER			FES			MOGADOR			FORT-TRINQUET			KASBA-TADLA			OUARZAZATE			TOUAHAR		
500	ESE	16	500	ENE	10	500	NE	20	500	N	08									
1000	SE	17	1000	E	14	1000	ENE	17	1000	NE	12	1000	E	02				1000	E	30
1500	ESE	10	1500	ENE	16	1500	ESE	09	1500	C		1500	E	02				1500	ESE	17
2000	ENE	14	2000	ESE	02	2000	NE	14	2000	SW	10	2000	E	02				2000	ESE	04
2500	ENE	14	2500	NNW	02	2500	W	06	2500	WSW	12	2500	WSW	05	2500	NW	08	2500	WSW	05
3000	NE	04	3000	WNW	04	3000	C		3000	WSW	08	3000	WSW	05	3000	ESE	01	3000	WNW	07
4000	NNW	10	4000	WNW	10	4000	NW	10	4000	SW	12	4000	WNW	05	4000	WSW	12	4000	WNW	12
5500	NW	17	5500	WNW	19	5500	WNW	07	5500	ENE	12	5500	WNW	10	5500	WNW	17			

LÉGENDE pour le caractère du temps :

- ○ Ciel clair.
- ◐ Ciel peu nuageux.
- ⊕ Ciel nuageux.
- ● Ciel couvert.
- ≡ Brouillard.
- = Brume.
- ∞ Brume sèche.
- • Pluie.
- Bruine.
- * Neige.
- Averse de pluie.
- Averse de neige.
- Averse de grêle.
- TR Traces de pluie (moins de 0 mm. 1).
- Orage.
- Eclairs.
- Tempête de sable.
- Poussières ou sable brassés par le vent.
- Tourbillon de poussières ou sable.
- Grains.
- C Vent calme.

MINISTÈRE DES TRAVAUX PUBLICS, DES TRANSPORTS ET DU TOURISME
SECRÉTARIAT GÉNÉRAL A L'AVIATION CIVILE ET COMMERCIALE
DIRECTION DE LA MÉTÉOROLOGIE NATIONALE
SERVICE MÉTÉOROLOGIQUE DU MAROC

ANNÉE 1956 N° 263

BULLETIN QUOTIDIEN DES RENSEIGNEMENTS DU MAROC

PUBLIÉ SOUS LA RESPONSABILITÉ DU DIRECTEUR DU SERVICE MÉTÉOROLOGIQUE DU MAROC

Situation en altitude à 0300 T.U. le I9 SEPTEMBRE 1956

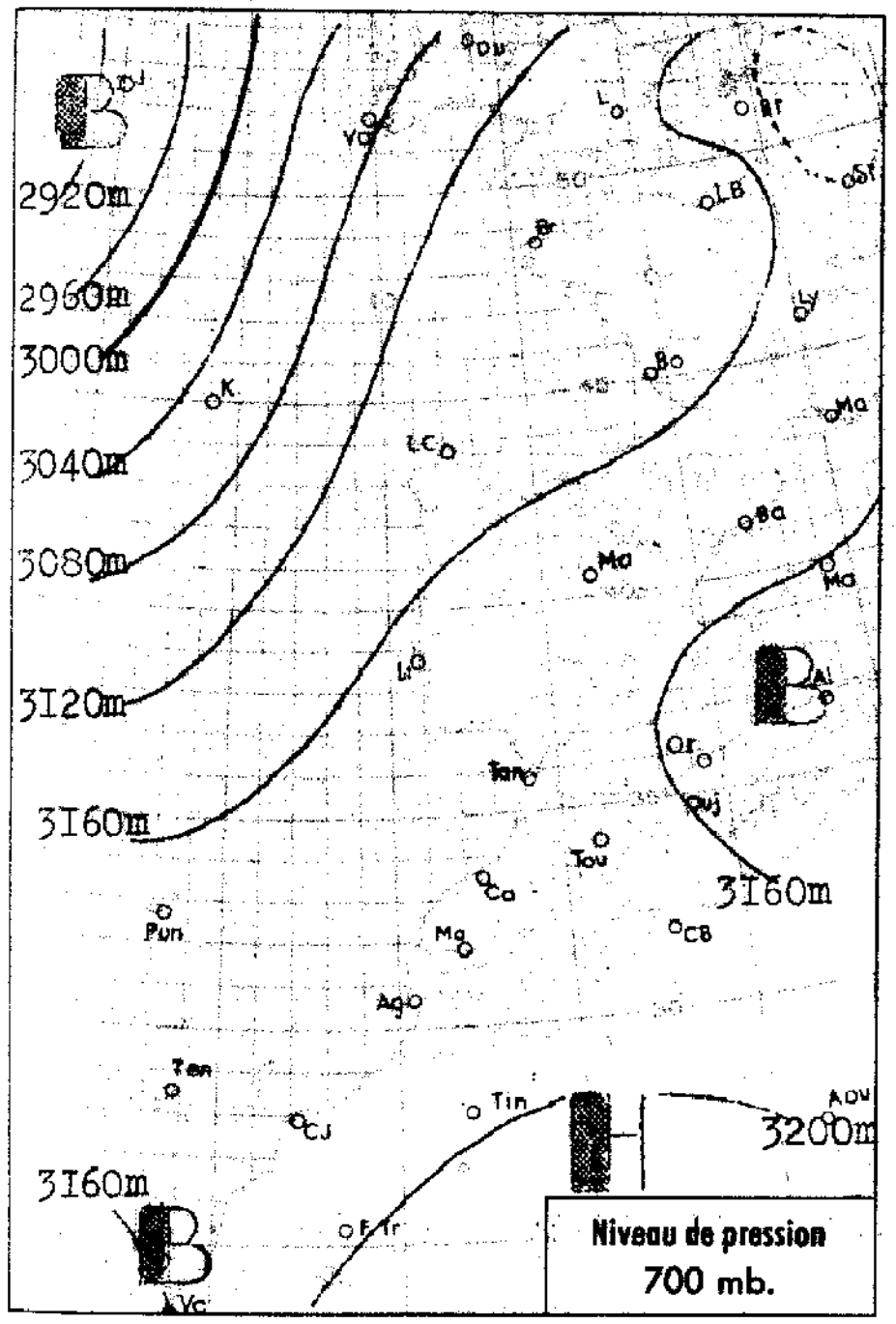

Niveau de pression 700 mb.

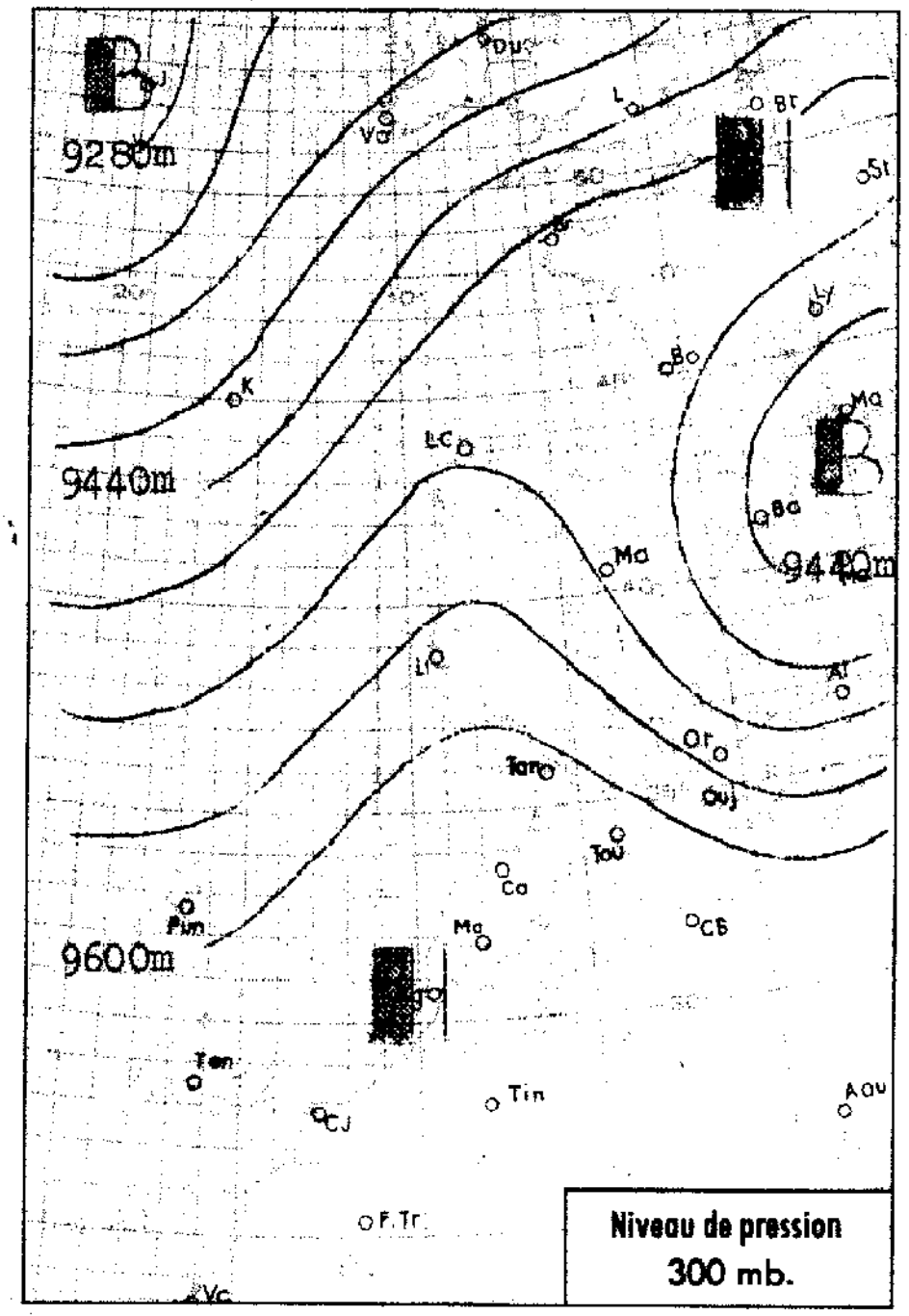

Niveau de pression 300 mb.

Situation générale à 0600 T.U. le I9 SEPTEMBRE 1956.

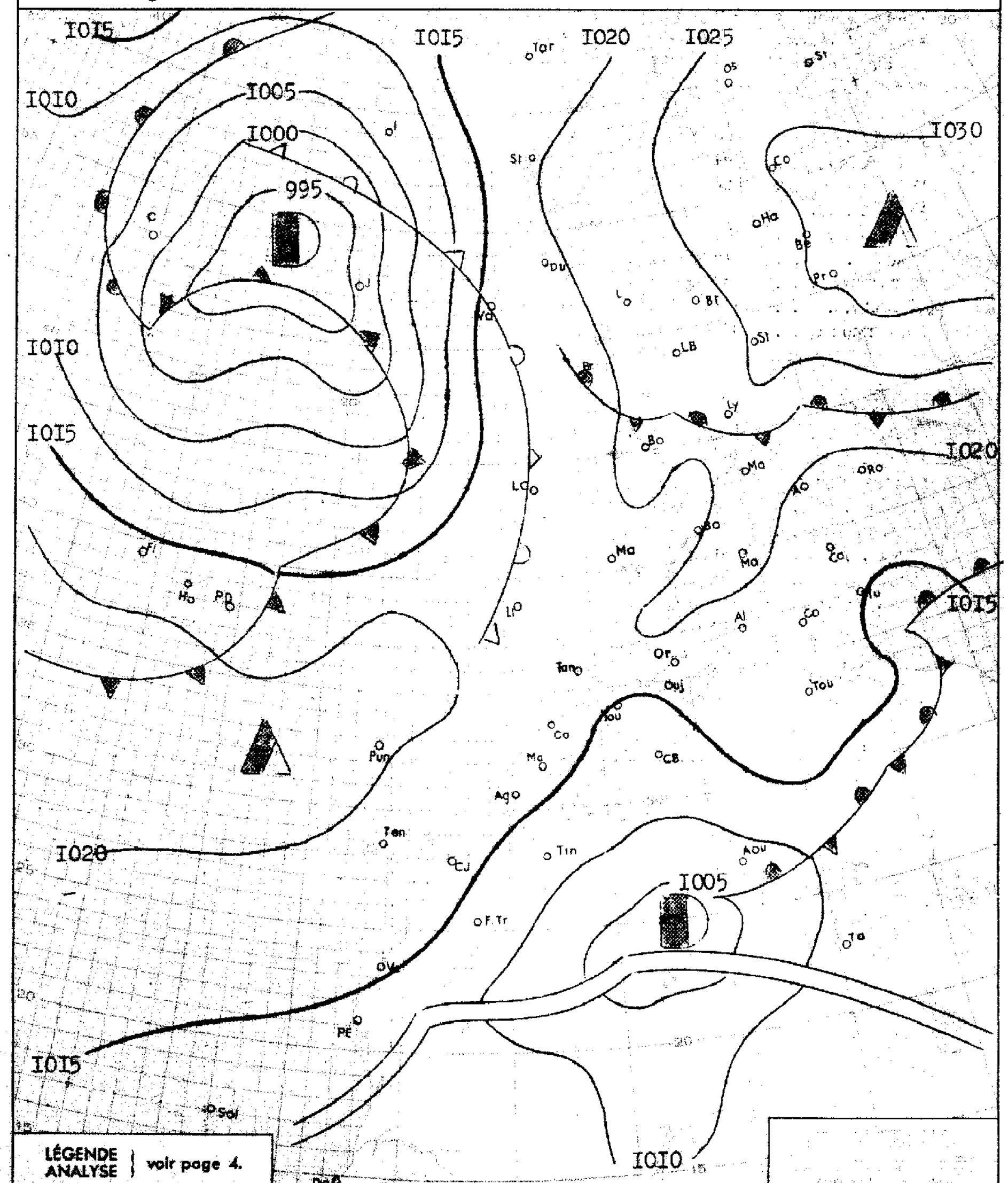

LÉGENDE ANALYSE | voir page 4.

Radiosondage
Port-Lyautey.
0300 T.U.

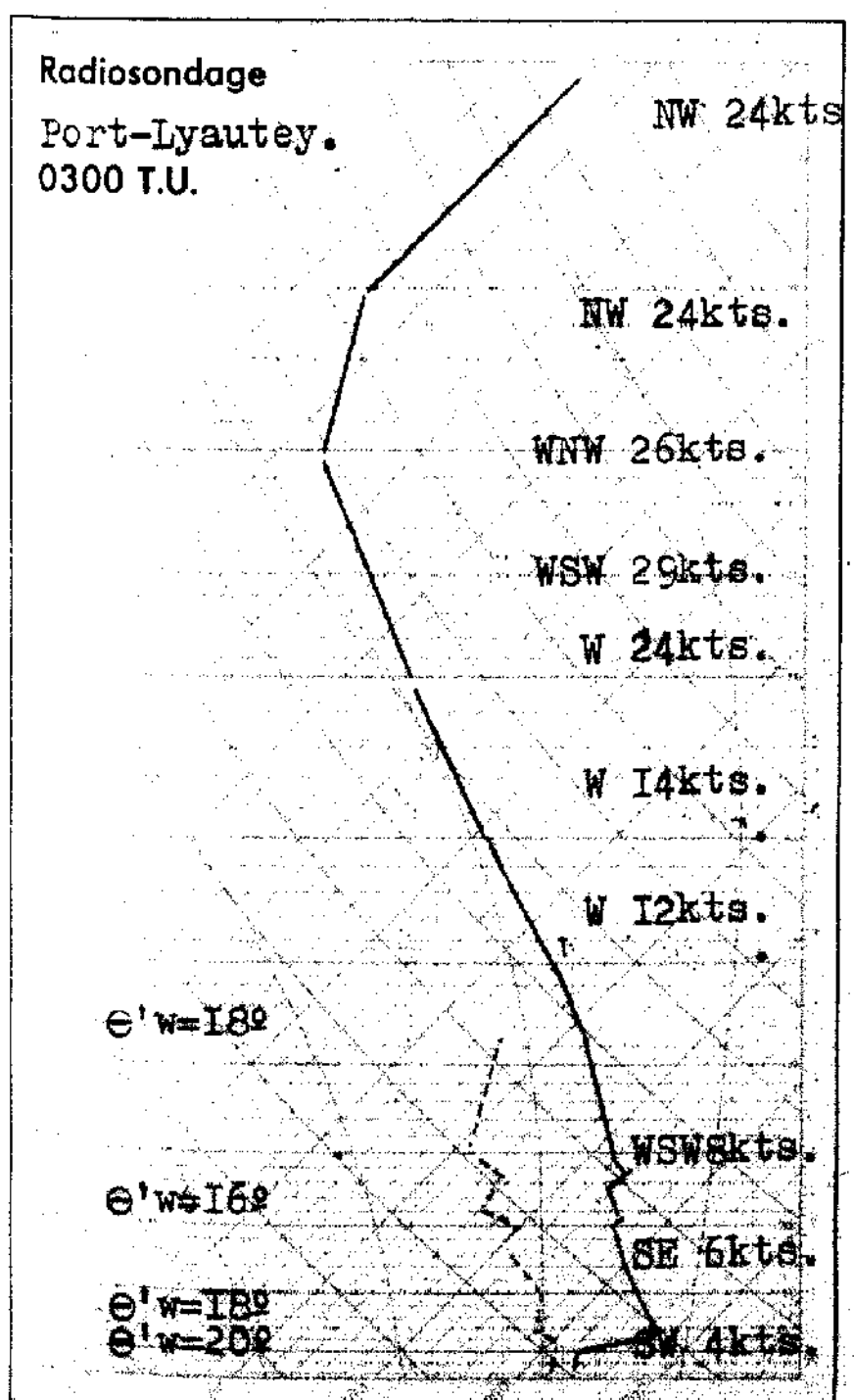

Analyse de la Situation à 0600 T.U.

La dorsale qui maintient le Maroc à l'écart du courant perturbé atlantique s'est sensiblement renforcée.

Le ciel est clair sauf sur le littoral entre Safi et Larache où les nuages bas matinaux demeurent abondants.

Le vent, variable faible en général, est assez fort de secteur Est sur les régions de Tanger et Taza.

La température reste sensiblement stationnaire.

=============

LÉGENDE

Front chaud en surface — Front quasi-stationnaire
Front froid en surface — Occlusion
Front intertropical — A. — anticyclone — D. — dépression

Les autres lignes sont les isobares au niveau de la mer, cotées en millibars.

BULLETIN MÉTÉOROLOGIQUE DU MAROC

DU 19 SEPTEMBRE 1956.

STATIONS	ALTITUDE (m) (de la cuvette du baromètre)	OBSERVATIONS DE 1800 TU la veille: Pression barométrique à 0 degré C et au niveau de la mer en millibars et dixièmes de millibars	Température de l'air en degré C	VENT: Direction	VENT: Vitesse en nœuds	Caractère du temps (voir légende)	Température du point de rosée en degré C	Hauteur de pluie tombée dans les 24 h. (de 6 à 6 h.) en millimètres	Maximum relevé à 18 h. la veille en degré C	Minimum relevé à 6 h. du matin en degrés C	OBSERVATIONS DE 0600 TU ce jour: Pression barométrique à 0 degré C et au niveau de la mer en millibars et dixièmes de millibars	Température de l'air en degré C	VENT: Direction	VENT: Vitesse en nœuds	Caractère du temps (voir légende)	Température du point de rosée en degré C
Tanger	86	1014.0	26	ENE	21	○	13		29	22	1016.4	22	ENE	21	◐	17
Oujda	460	1013.1	23	NNE	04	◐	18		31	16	1016.9	16	C		◐	16
Port-Lyautey	6	1013.1	23	NNE	12	◐	20		28	19	1015.3	20	C		◐	19
Touahar	569	1009.9	27	ESE	21	○	07		30	17	1015.2	18	E	32	○	15
Rabat	68	1014.3	22	NNW	10	◐	18		24	18	1015.6	19	C		◐	17
Fès	414	1010.5	30	NE	04	○	09		32	19	1015.6	19	ENE	10	○	14
Meknès	549	1011.6	26	NW	10	○	19		30	15	1016.0	15	ENE	08	○	13
Nouasseur	200	1014.3	21	NE	10	◍	18		25	15	1016.5	17	C		◍	17
Casablanca	55	1014.6	22	N	06	◐	18		24	18	1016.2	20	C		◐	18
Ifrane (1)	1664		19	NNE	14	○			24	10		11	E	02	○	05
Khouribga (1)	776		24	N	16	○	14		29	13		15	ENE	04	○	12
Safi	25	1013.8	23	NNE	15	○	16		27	15	1016.3	17	C		◍	15
Kasba-Tadla	504	1009.0	31	SSW	06	◐	10		33	16	1016.0	18	C		◐	08
Midelt (1)	1520		23	ESE	08	◐	06		25	11		11	C		○	08
Mogador	8	1013.9	19	N	11	○	16		20	14	1016.9	15	ENE	02	○	14
Marrakech	466	1009.7	30	NNW	06	◐	15		31	16	1015.3	16	WSW	03	○	15
Agadir	19	1012.9	19	SSW	08	◐	16		22	13	1016.2	14	ENE	02	◐	13
Ouarzazate (1)	1133		31	C		◐	03		33	17		17	C		○	04
Tindouf	451	1006.7	37	W	10	○	04		40	20	1012.0	21	W	10	○	09
Fort-Trinquet	360	1008.3	36	NNW	14	◐	09		38	21	1014.6	22	NNW	10	◍	
Colomb-Bechar (1)	770		31	ENE	02	◐	14		32	22		23	ENE	02	○	11
Oran	180	1016.1	23	WNW	06	◐	19	03	25	16	1019.2	17	C		◐	16
Porto	103	1018.0	17	NNW	05	◍	15		19	13	1019.1	15	NE	02	◍	15
Cap St-Vincent	48									14	1017.4	18			○	16
Lisbonne	70	1016.0	25	NW	14	○	15		27	16	1018.6	16	NNW	08	○	15
Ponta Delgada	36	1015.0	24	SW	15	◍	20		25							
Angra	31	1011.3	24	WNW	15	◍	18	01	25	19	1016.7	19	W	04	◐	15
Horta	61	1012.0	24	WSW	10	◍	20	01	24	18	1017.2	19	C		◐	16
Flores	40	1011.0	23	WNW	24	◍	17		23	20	1016.4	20	WNW	20	○	15
Funchal	110	1017.3	22	NE	02	◍	17		24	18	1019.0	19	NE	05	◍	16
Teneriffe	37	1003.7	18	NW	18	◍	11									
Cap Juby	5	1013.9	21	NNW	08	○	18									
Villa Cisneros	6	1012.1	25	NNE	19	◐	14									

(1) Pression réduite au niveau de la station.

Prévisions pour la journée du 20 SEPTEMBRE 1956.

Le beau temps se maintiendra sur l'ensemble du Maroc. Le ciel, généralement clair ou peu nuageux sera cependant couvert et brumeux en début de matinée sur les régions littorales.

Vent de secteur Est à Nord-Est faible en général, assez fort sur les régions de Tanger et Taza.

Température en légère hausse.

La mer sera peu agitée, la houle de Nord-Ouest faible 1m à 1,5m.

==========

OBSERVATIONS DES PORTS A 0600 TU

STATIONS	ETAT DE LA MER	ETAT DE LA HOULE: Direction	Hauteur en mètres	Période en sec.	Hauteur maximum depuis 06 la veille
Cap Spartel	Agitée	WNW	2		1m à 1600TU
Mehedya	Calme	W	0.5	06	Stat.0.5m.
Rabat					
Casablanca	Belle	NW	0.5		
Mazagan	Peu agit.	WNW	1.5	10	Stat.1.5m.
Safi	Belle	NW	1	10	1.5 à 1800TU
Mogador	Belle	NW	1	04	2m à 1800TU
Agadir	Calme	W	0.5	10	Stat.0.5m.
ENREGISTREUR DE HOULE DE CASABLANCA-LIDO A 1100 TU		NW	1		

SONDAGES AÉROLOGIQUES à 0800 TU

De gauche à droite, sous les noms de chaque station : Altitude en m. ; direction d'où vient le vent ; vitesse en nœuds.

MARRAKECH			KASBA-TADLA			FORT-TRINQUET			FES			TINDOUF			TANGER			MIDELT		
500						500	N	28	500	ENE	17									
1000	NE	05	1000	NNE	02	1000	NNW	22	1000	ESE	14	1000	WNW	16						
1500	ENE	06	1500	WNW	01	1500	NNW	28	1500	ESE	02	1500	WNW	23	1500	E	06			
2000	SE	03	2000	W	02	2000	NNW	30	2000	ENE	02	2000	WNW	31	2000	E	03	2000	ENE	06
2500	WSW	03	2500	SSW	05	2500	SSE	17	2500	SSE	04	2500	WNW	43	2500			2500	SSW	04
3000	SSW	14	3000	SW	08	3000	ESE	10	3000	WSW	05	3000	WNW	23	3000	E	04	3000	WNW	04
4000	W	17	4000	WSW	11	4000	ENE	20	4000	SSW	10				4000	NNW	06	4000	WNW	17
5500	WNW	14													5500	NNW	12			

LÉGENDE pour le caractère du temps :

- ○ Ciel clair.
- ◐ Ciel peu nuageux.
- ◍ Ciel nuageux.
- ◍ Ciel couvert.
- ≡ Brouillard.
- = Brume.
- ∞ Brume sèche.
- • Pluie.
- Bruine.
- * Neige.
- Averse de pluie.
- Averse de neige.
- Averse de grêle.
- TR Traces de pluie (moins de 0 mm. 1).
- Orage.
- Eclairs.
- Tempête de sable.
- $ Poussières ou sable brassés par le vent.
- Tourbillon de poussières ou sable.
- Grains.
- C Vent calme.

MINISTÈRE DES TRAVAUX PUBLICS, DES TRANSPORTS ET DU TOURISME
SECRÉTARIAT GÉNÉRAL A L'AVIATION CIVILE ET COMMERCIALE
DIRECTION DE LA MÉTÉOROLOGIE NATIONALE
ANNÉE 1956 N° 264
SERVICE MÉTÉOROLOGIQUE DU MAROC

BULLETIN QUOTIDIEN DES RENSEIGNEMENTS DU MAROC

PUBLIÉ SOUS LA RESPONSABILITÉ DU DIRECTEUR DU SERVICE MÉTÉOROLOGIQUE DU MAROC

Situation en altitude à 0300 T.U. le 20 SEPTEMBRE 1956.

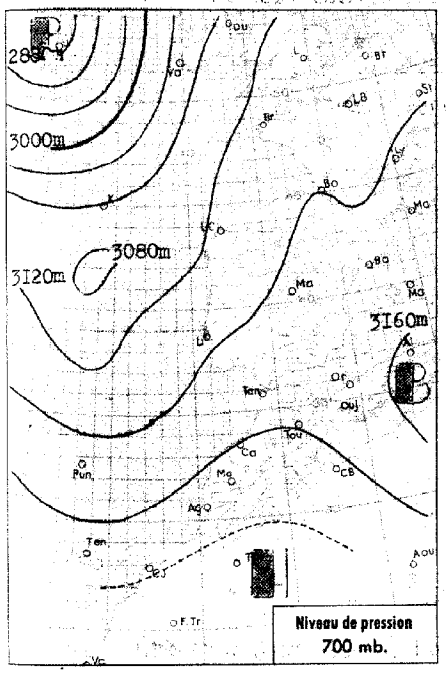

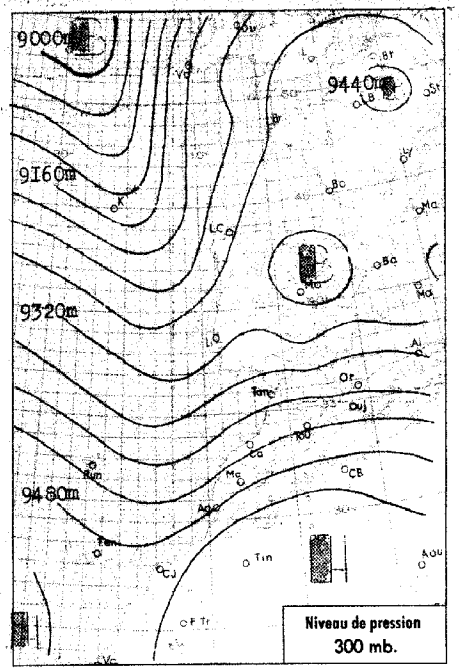

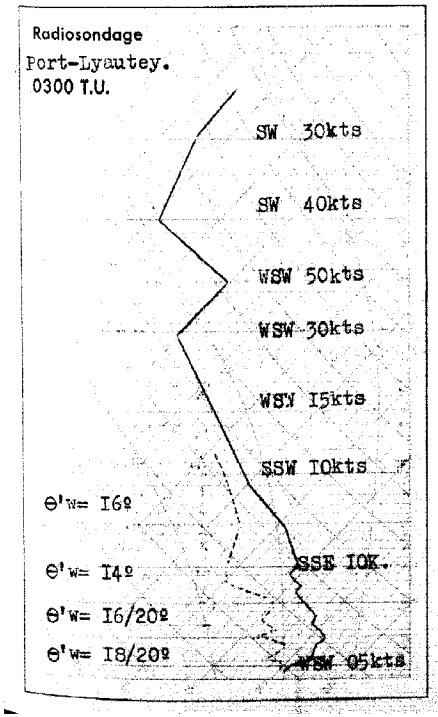

Analyse de la Situation à 0600 T.U.

Forte hausse des pressions sur le proche Océan, rejetant vers le Nord la dépression atlantique.

La partie méridionale d'une perturbation peu active, liée à cette dépression, a traversé le Maroc Occidental au cours de la nuit. Son passage s'est accompagné de bancs de nuages bas qui s'étendent du littoral aux contreforts de l'Atlas. Sur le reste du pays, le ciel est demeuré clair ou trés peu nuageux.

Vent variable faible en général, de secteur Est faible à modéré sur l'Oriental et l'extrême Nord.

Température stationnaire.

≡V≡

LÉGENDE

- Front chaud en surface
- Front froid en surface
- Front intertropical
- Front quasi-stationnaire
- Occlusion
- A. — anticyclone
- D. — dépression

Les autres lignes sont les isobares au niveau de la mer, cotées en millibars.

Situation générale à 0600 T.U. le 20 SEPTEMBRE 1956.

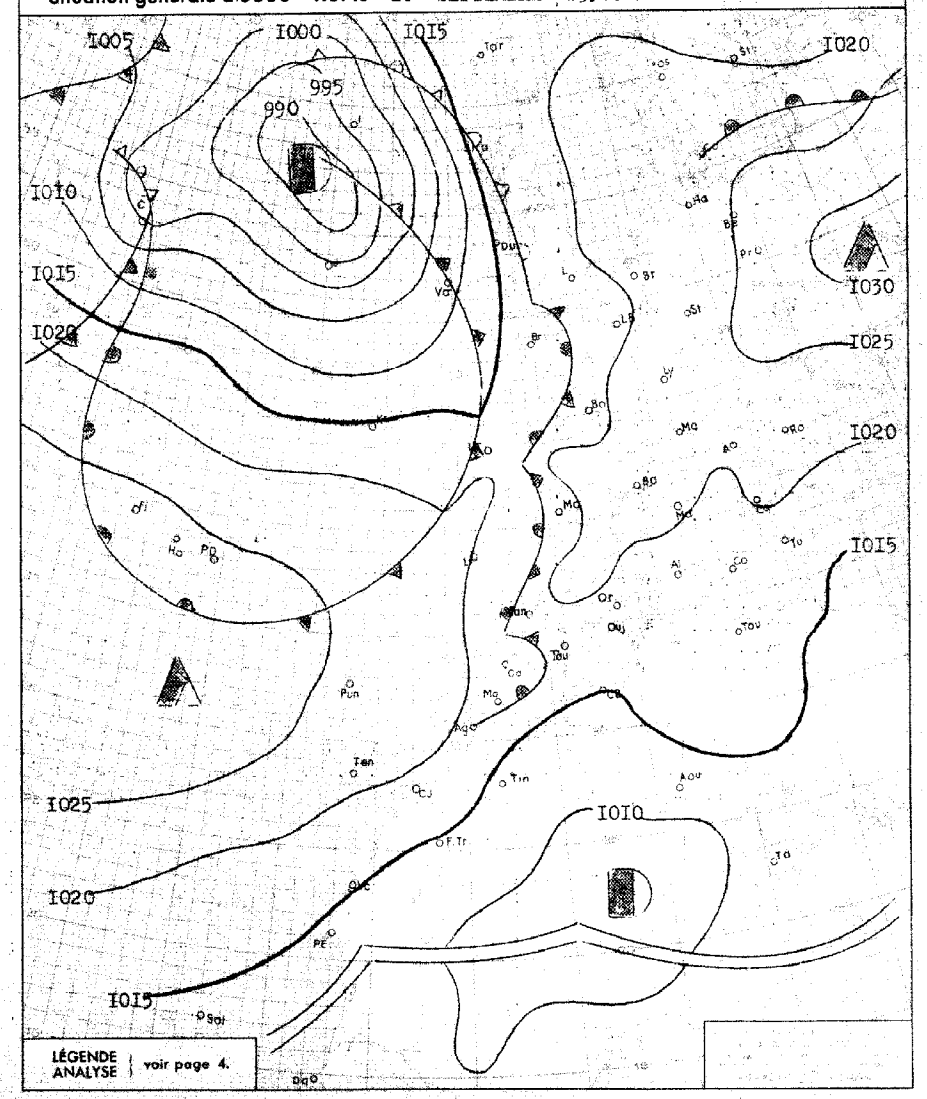

BULLETIN MÉTÉOROLOGIQUE DU MAROC

DU 20 SEPTEMBRE 1956.

STATIONS	ALTITUDE (m) (de la cuvette du baromètre)	OBSERVATIONS DE 1800 TU la veille: Pression barométrique à 0 degré C et au niveau de la mer en millibars et dixièmes de millibars	Température de l'air en degré C	VENT: Direction	VENT: Vitesse en nœuds	Caractère du temps (voir légende)	Température du point de rosée en degré C	Hauteur de pluie tombée dans les 24 h. (de 6 à 6 h.) en millimètres	Maximum relevé à 18 h. la veille en degré C	Minimum relevé à 6 h. du matin en degrés C	OBSERVATIONS DE 0600 TU ce jour: Pression barométrique à 0 degré C et au niveau de la mer en millibars et dixièmes de millibars	Température de l'air en degré C	VENT: Direction	VENT: Vitesse en nœuds	Caractère du temps (voir légende)	Température du point de rosée en degré C
Tanger	86	1016.3	25	ENE	19	○	17		29	20	1017.5	21	ENE	16	○	17
Oujda	460	1017.7	24	NNE	02	○	18		29	14	1018.5	14	C		=	14
Port-Lyautey	6	1016.0	23	WNW	04	◍	20		26	18	1017.3	19	C		◍	19
Tounfar	569	1011.9	28	ESE	28	○	11		38	17	1016.5	17	ESE	28	○	14
Rabat	68	1016.7	22	WNW	08	◍	19		24	17	1018.0	19	SSW	04	◍	17
Fès	414	1012.6	32	NE	02	○	11		33	15	1018.3	15	SSW	02	○	11
Meknès	549	1013.8	26	NNW	06	○	20		30	15	1017.8	16	S	02	○	15
Nouasseur	200	1016.9	24	N	08	○	18		28	16	1018.7	18	C		◍	17
Casablanca	55	1017.0	22	WNW	06	○	19		25	19	1018.3	19	WSW	04	◍	17
Ifrane (1)	1664		21	NNE	12	○	11		25	12		13	C		○	08
Khouribga (1)	776		25	NNW	12	○	15		30	13		14	NE	04	○	11
Safi	25	1017.5	21	NW	07	○	18		23	18	1018.6	19	C		=	18
Kasba-Tadla	504	1012.6	31	WSW	06	○	11		33	18	1018.3	18	SSW	04	○	13
Midelt (1)	1520		26	WNW	16	○	02		28	12		12	C		○	08
Mogador	8	1017.9	19	NW	02	○	17		21	17	1019.0	19	C		◍	16
Marrakech	466	1013.3	30	WSW	14	○	09		31	16	1018.3	16	WSW	04	=	16
Agadir	19	1016.8	19	WSW	10	◍	17		22	18	1018.3	19	C		◍	16
Ouarzazate (1)	1133		31	SSW	04	○	02		33	18		18	C		○	05
Tindouf	451	1009.0	36	WNW	26	○	05		39	19	1003.3	19	W	06	◍	11
Fort-Trinquet	360	1012.2	35	N	20	◍	06		38	21	1014.5		NNE	10	○	07
Colomb-Bechar (1)	770		31	WSW	06	○	14		32	22		23	NE	12	○	10
Oran	180	1022.6	23	NNE	10	○	17		27	17	1019.3	17	C		○	15
Porto	103	1019.7	18	WNW	03	◍	16		21							
Cap St-Vincent	48									15	1017.9	18			○	15
Lisbonne	70	1018.3	25	WNW	10	◍	15		29	16	1019.7	16	WNW	12	○	14
Ponta Delgada	36	1021.6	23	WNW	12	◍	16		24	17			NW	10	○	15
Angra	31	1021.4	21	NW	15	◍	15	TR	23	17	1026.0	17	C		○	14
Horta	61	1022.0	22	NW	08	◍	16		24	18	1025.9	18	C		○	14
Flores	40	1021.7	22	NW	14	◍	16		23	20	1026.6	20	WNW	08	○	17
Funchal	110	1021.1	22	NE	02	○	17		24							
Teneriffe	37	1017.8	24	ESE	06	◍	16		26	19	1020.2	20	N	10	◍	16
Cap Juby	5	1018.2	21	NNW	07	◍	18			18	1020.5	19	NNW	05	◍	18
Villa Cisneros	6										1015.6	20	NNE	21	◍	17

(1) Pression réduite au niveau de la station.

SONDAGES AÉROLOGIQUES à 0800 TU

De gauche à droite, sous les noms de chaque station : Altitude en m. ; direction d'où vient le vent ; vitesse en nœuds.

TANGER			FORT-TRINQUET			KASBA-TADLA			TINDOUF		
500	ESE	16	500	NNE	10						
1000	SSE	10	1000	N	35	1000	SW	05	1000	WNW	23
1500	SE	10	1500	NNW	19	1500	WSW	06	1500	WNW	17
2000	SE	06	2000	NNW	08	2000	SE	03	2000	WNW	19
2500	SE	08	2500	WNW	04	2500	SSW	06	2500	WNW	19
3000	C					3000	SSW	06	3000	WNW	21
4000	NNW	06				4000	WSW	06			
						5500	WSW	12			

Prévisions pour la journée du 21 SEPTEMBRE 1956

Beau temps, trés nuageux le matin sur les côtes et les plaines voisines, peu nuageux ensuite .

Faible tendance orageuse en montagne l'aprés midi .

Vent de Nord à Nord-Est modéré , Température sans grand changement

La mer sera peu agitée, la houle de Nord-Ouest faible 1.50m .

≡V≡

OBSERVATIONS DES PORTS A 0600 TU

STATIONS	ETAT DE LA MER	ETAT DE LA HOULE: Direction	Hauteur en mètres	Période en sec.	Hauteur maximum depuis 06 la veille
Cap Spartel	Peu agit	WNW	2		3m à 1600 TU
Mehedya	Peu agit	W	1.50	10	1m à 1800 TU
Rabat					
Casablanca	Calme	NW	1	10	
Mazagan	Peu agit	WNW	1	10	Stat. 1m.
Safi	Belle	WNW	1	12	1.50m à 1800
Mogador	Belle	NW	1.50	04	2m à 1800 TU
Agadir	Belle	WNW	0.50	10	Stat. 0.50m.
ENREGISTREUR DE HOULE DE CASABLANCA-LIDO A 1100 TU		NW	1	10	

LÉGENDE pour le caractère du temps :

- ○ Ciel clair.
- ◐ Ciel peu nuageux.
- ◍ Ciel nuageux.
- ● Ciel couvert.
- ≡ Brouillard.
- = Brume.
- ∞ Brume sèche.
- • Pluie.
- ⁘ Bruine.
- * Neige.
- ▽ Averse de pluie.
- ▽ Averse de neige.
- ▽ Averse de grêle.
- TR Traces de pluie (moins de 0 mm. 1).
- Orage.
- < Eclairs.
- Tempête de sable.
- $ Poussières ou sable brassés par le vent.
- Tourbillon de poussières ou sable.
- V Grains.
- C Vent calme.

Situation en altitude à 0300 T.U. le 2I SEPTEMBRE I956.

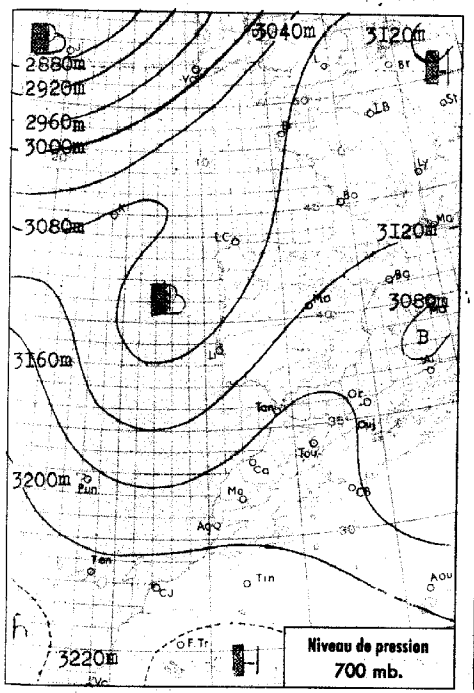

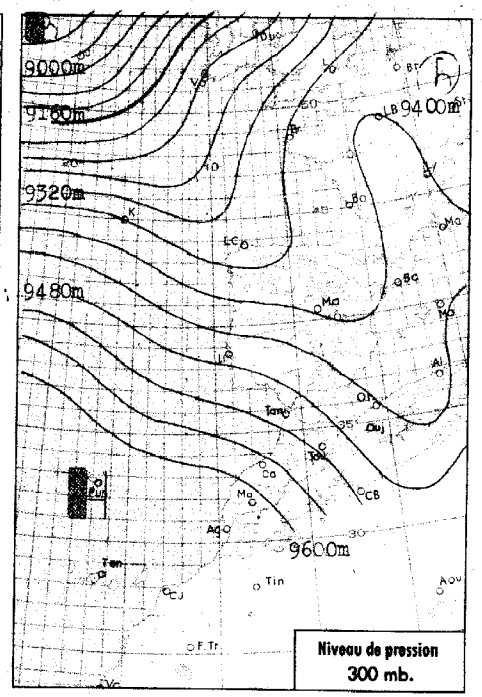

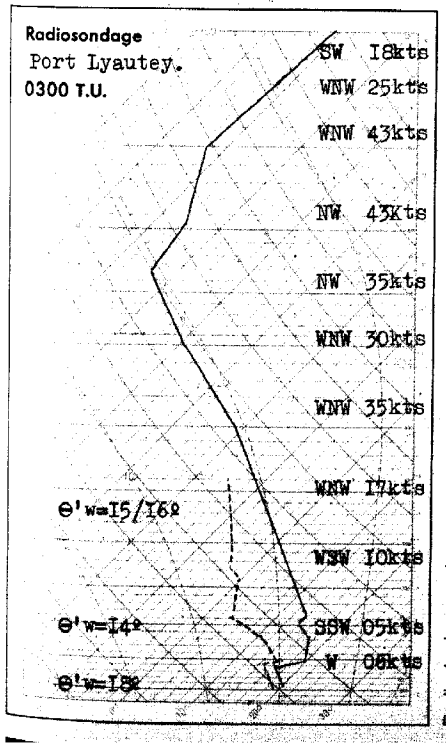

Analyse de la Situation à 0600 T.U.

La perturbation active qui se situait hier matin au voisinage du Portugal a abordé les côtes Marocaines en fin de nuit, soumettant la partie occidentale du pays a un flux polaire maritime de Nord-Ouest évolué .

Le ciel est couvert par nuages bas sur les régions comprises entre le littoral Atlantique et les premiers contreforts de l'Atlas , Il demeure clair ou peu nuageux sur le reste du pays

Vent variable faible

Température sans grand changement .

-o0o-

LÉGENDE

Front chaud en surface — Front quasi-stationnaire
Front froid en surface — Occlusion
Front intertropical — A. — anticyclone — D. — dépression
Les autres lignes sont les isobares au niveau de la mer, cotées en millibars.

MINISTÈRE DES TRAVAUX PUBLICS, DES TRANSPORTS ET DU TOURISME
SECRÉTARIAT GÉNÉRAL A L'AVIATION CIVILE ET COMMERCIALE
DIRECTION DE LA MÉTÉOROLOGIE NATIONALE
SERVICE MÉTÉOROLOGIQUE DU MAROC

ANNÉE 1956 N° 265.

BULLETIN QUOTIDIEN DES RENSEIGNEMENTS DU MAROC

PUBLIÉ SOUS LA RESPONSABILITÉ DU DIRECTEUR DU SERVICE MÉTÉOROLOGIQUE DU MAROC

Situation générale à 0600 T.U. le 2I SEPTEMBRE 1956.

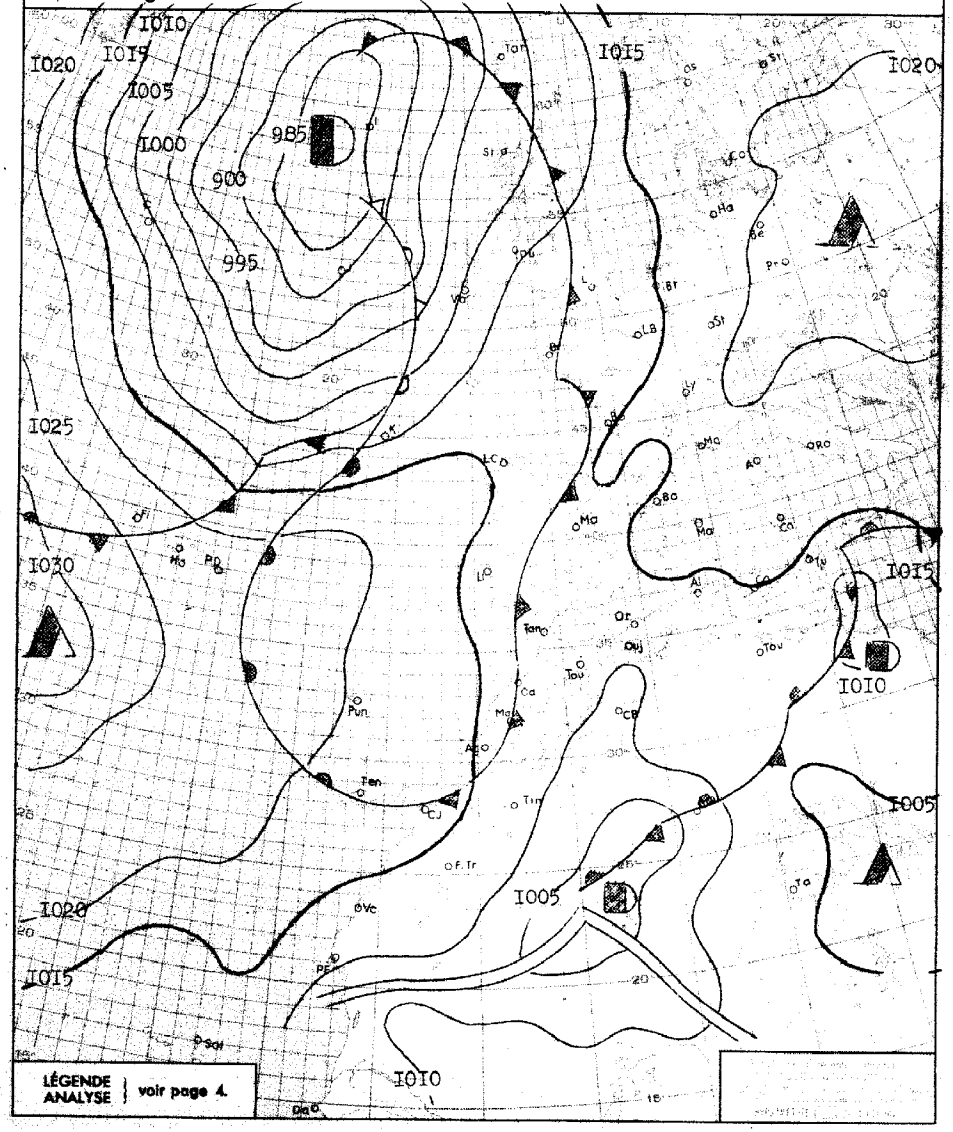

BULLETIN MÉTÉOROLOGIQUE DU MAROC

DU 21 SEPTEMBRE 1956

STATIONS	ALTITUDE (m) (de la cuvette du baromètre)	OBSERVATIONS DE 1800 TU la veille: Pression barométrique à 0 degré C et au niveau de la mer en millibars et dixièmes de millibars	Température de l'air en degré C	VENT: Direction	VENT: Vitesse en nœuds	Caractère du temps (voir légende)	Température du point de rosée en degré C	Hauteur de pluie tombée dans les 24 h. (de 6 à 6 h.) en millimètres	Maximum relevé à 18 h. la veille en degré C	Minimum relevé à 6 h. du matin en degrés C	OBSERVATIONS DE 0600 TU ce jour: Pression barométrique à 0 degré C et au niveau de la mer en millibars et dixièmes de millibars	Température de l'air en degré C	VENT: Direction	VENT: Vitesse en nœuds	Caractère du temps (voir légende)	Température du point de rosée en degré C
Tanger	86	1013.6	25	ENE	12	◐	16		28	20	1013.2	20	C		◐	18
Oujda	460	1012.7	22	N	06	○	16		28	12	1013.5	12	C		○	11
Port-Lyautey	6	1015.1	23	N	06	◐	20		25	19	1013.3	21	C		◍	18
Touahar	569	1010.0	28	E	19	○	10		29	15	1012.1	17	ESE	16	○	11
Rabat	68	1015.6	22	WNW	08	◍	18		24	19	1013.3	20	SW	06	◍	16
Fès	414	1012.3	27	WSW	08	◍	16		31	16	1013.0	16	WSW	02	◍	16
Meknès	549	1013.4	25	NW	06	◍	19		26	17	1013.4	17	N	02	≡	17
Nouasseur	200	1016.0	23	NNW	06	◍	18		28	16	1014.6	19	C		◐	16
Casablanca	55	1015.5	22	WNW	04	◍	19		25	19	1014.0	20	SSW	04	◍	16
Ifrane (1)	1664		17	NNE	10	◍	14		26	10		14	C		◐	09
Khouribga (1)	776		23	NNW	10	◍	15		29	13		13	N	06	◐	13
Safi	25	1016.9	22	N	10	◍	17		24	16	1014.4	18	SW	06	◍	17
Kasba-Tadla	504	1011.8	29	SSW	06	◍	11		31	16	1014.1	16	SSW	12	○	xx
Midelt (1)	1520		23	ENE	14	◐	04		28	12		12	WSW	02	◍	07
Mogador	8	1017.1	20	N	04	◍	19		21	18	1014.9	18	NE	04	◍	17
Marrakech	466	1022.2	28	NNW	06	◍	11	06	30	16	1013.3	18	WNW	08	,	15
Agadir	19	1014.7	20	SW	08	○	17		23	16	1012.8	18	C		◍	16
Ouarzazate (1)	1133		31	NNW	08	◍	03	06	35	16		16	C		○	12
Tindouf	451	1007.7	33	NW	12	◐	14		38	17	1009.1	17	WNW	12	○	14
Fort-Trinquet	360	1011.5	32	N	14	○	08		35	17	1013.2	17	N	16	◍	14
Colomb-Bechar (1)	770		31	S	12	○	13	TR	32	20		20	N	06	◍	15
Oran	180	1015.3	23	N	08	○	16		27							
Porto	103	xx	xx	C		◍	17	05	22	10	1014.2	10	E	06	≡	10
Cap St-Vincent	48	1016.1	19	xxx	xx	○	19		xx	13	1013.5	16	xxx	xx	○	16
Lisbonne	70	1017.1	21	NW	15	◍	16		26	15	1014.3	15	NNW	04	◍	14
Ponta Delgada	36	1021.8	23	NW	13	◍	16		24	18	1021.8	20	xx	xx	x	17
Angra	31	1025.6	22	NW	13	◍	17		23	20	1019.5	23	W	10	◍	18
Horta	61	1025.7	24	W	11	○	18	TR	25	21	1020.6	22	WSW	09	▽	11
Flores	40	1025.2	25	WNW	08	◍	22	06	26	20	1021.1	20	NW	25	◍	17
Funchal	110	1021.0	22	NNW	07	◍	19		23	18	1017.4	19	N	08	○	18
Teneriffe	37	1018.0	25	N	14	○	16									
Cap Juby	5	1017.9	21	NNW	07	∞	19				1015.7	19	WNW	04	◐	19
Villa Cisneros	6	1015.8	22	NNE	23	◍	17				1014.6	20	NNE	21	○	17

(1) Pression réduite au niveau de la station.

SONDAGES AÉROLOGIQUES à 0800 TU

De gauche à droite, sous les noms de chaque station : Altitude en m. ; direction d'où vient le vent ; vitesse en nœuds

MIDELT			TINDOUF			OUARZAZATE			FORT-TRINQUET			MOGADOR		
			1000	WNW	33				500	NNE	12	500	NNE	18
			1500	WSW	12	1500	SSE	10	1000	NNW	27	1000	NNE	20
2000	S	04	2000	WSW	17				1500	NNW	21			
2500	SSW	17	2500	WSW	16									
3000	SW	14	3000	WSW	17									
4000	WSW	14				4000	SSW	11						
5500	WSW	14				5500	W	10						

Prévisions pour la journée du 22 SEPTEMBRE 1956.

Le ciel sera tr s nuageux en fin de nuit sur l'ensemble du Maroc .

Il se dégagera progressivement en cours de matinée pour être clair ou peu nuageux l'aprés-midi .

Vent de Nord-Ouest modéré.

Température stationnaire .

La mer sera peu agitée, la houle de Nord-Ouest faible Im .

-o◍o-

OBSERVATIONS DES PORTS A 0600 TU

STATIONS	ETAT DE LA MER	ETAT DE LA HOULE: Direction	Hauteur en mètres	Période en sec.	Hauteur maximun depuis 06 la veille
Cap Spartel	Calme	WNW	1,50	xx	
Mehedya	Belle	W	1	08	Stat. Im
Rabat					
Casablanca	Belle	NW	0.50		
Mazagan	Peu agit.	NW	1	10	Stat. Im
Safi	Belle	WNW	1	10	1,50m a1800TU
Mogador	Peu agit.	NW	1,50	04	Stat. 1.50m
Agadir	Calme	W	0.50	10	Stat. 0.50m
ENREGISTREUR DE HOULE DE CASABLANCA-LIDO A 1100 TU		NW	0.50	08	

LÉGENDE pour le caractère du temps :

- ○ Ciel clair.
- ◐ Ciel peu nuageux.
- ◍ Ciel nuageux.
- ◐ Ciel couvert.
- ≡ Brouillard.
- = Brume.
- ∞ Brume sèche.
- • Pluie.
- , Bruine.
- * Neige.
- ▽ Averse de pluie.
- ▽ Averse de neige.
- ▽ Averse de grêle.
- TR Traces de pluie (moins de 0 mm. 1).
- Orage.
- < Eclairs.
- Tempête de sable.
- Poussières ou sable brassés par le vent.
- Tourbillon de poussières ou sable.
- Grains.
- C Vent calme.

Situation en altitude à 0300 T.U. le 22 SEPTEMBRE 1956.

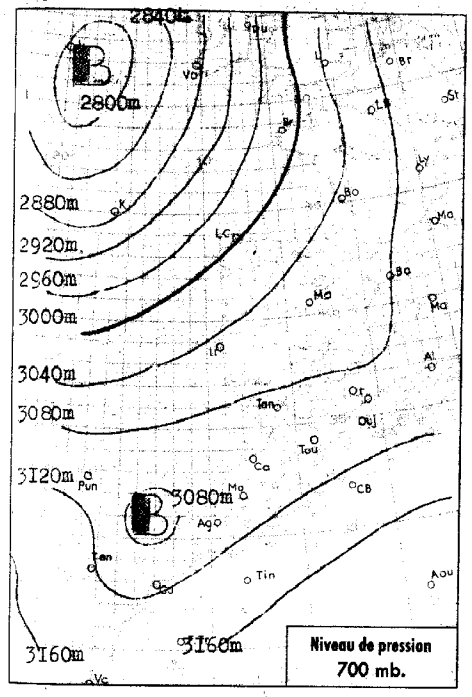

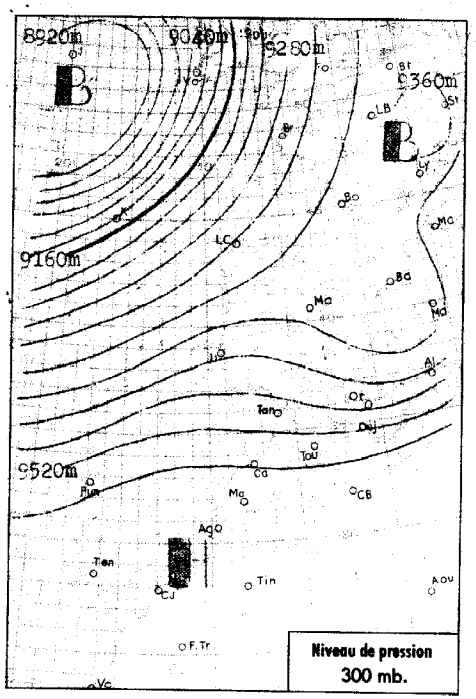

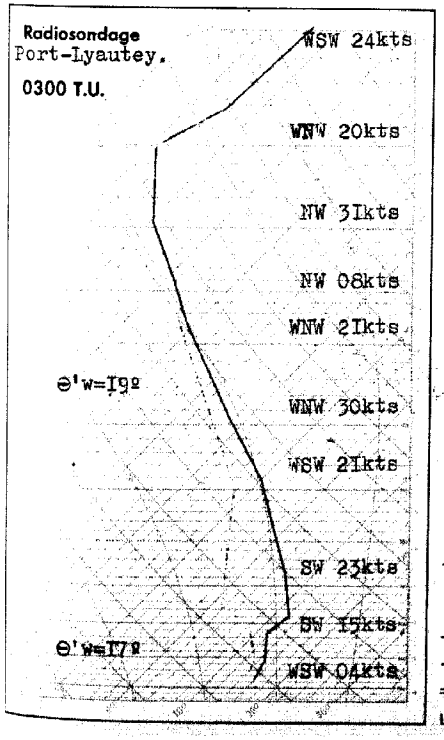

Analyse de la Situation à 0600 T.U.

Effondrement rapide des pressions sur le Proche Océan et le Maroc qui est interessé par la partie méridionale des perturbations que dirige la dépression centrée au voisinage de l'Irlande.

Le ciel est nuageux à tous niveaux sur l'ensemble du pays.
Vent variable faible.
Température en légère baisse.

==========

LÉGENDE

- Front chaud en surface
- Front quasi-stationnaire
- Front froid en surface
- Occlusion
- Front intertropical
- A. — anticyclone
- D. — dépression

Les autres lignes sont les isobares au niveau de la mer, cotées en millibars.

MINISTÈRE DES TRAVAUX PUBLICS, DES TRANSPORTS ET DU TOURISME
SECRÉTARIAT GÉNÉRAL A L'AVIATION CIVILE ET COMMERCIALE

DIRECTION DE LA MÉTÉOROLOGIE NATIONALE

ANNÉE 1956 — SERVICE MÉTÉOROLOGIQUE DU MAROC — N° 266

BULLETIN QUOTIDIEN DES RENSEIGNEMENTS DU MAROC

PUBLIÉ SOUS LA RESPONSABILITÉ DU DIRECTEUR DU SERVICE MÉTÉOROLOGIQUE DU MAROC

Situation générale à 0600 T.U. le 22 SEPTEMBRE 1956

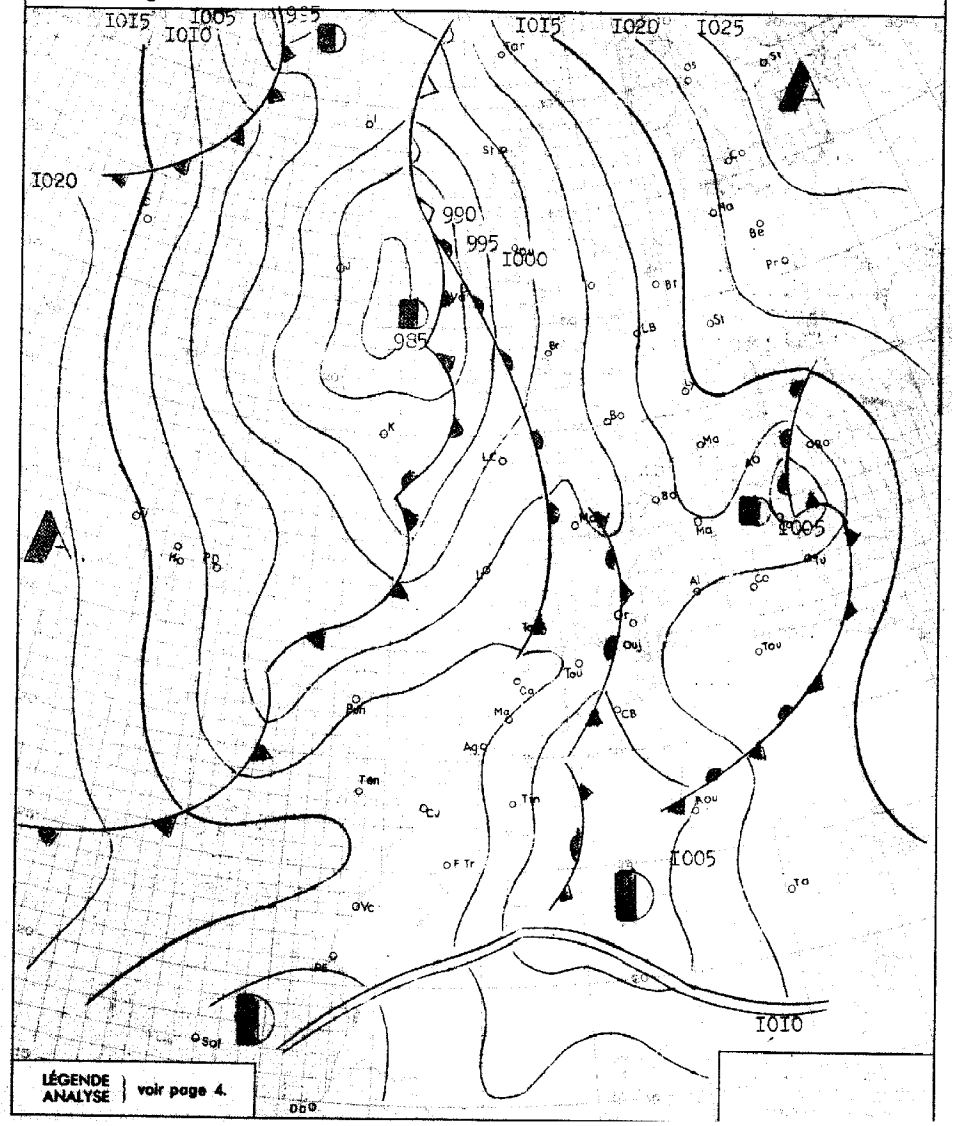

BULLETIN MÉTÉOROLOGIQUE DU MAROC

DU 22 SEPTEMBRE 1956

STATIONS	ALTITUDE (m) (de la cuvette du baromètre)	OBSERVATIONS DE 1800 TU la veille: Pression barométrique à 0 degré C et au niveau de la mer en millibars et dixièmes de millibars	Température de l'air en degré C	VENT: Direction	VENT: Vitesse en nœuds	Caractère du temps (voir légende)	Température du point de rosée en degré C	Hauteur de pluie tombée dans les 24 h. (de 6 à 6 h.) en millimètres	Maximum relevé à 18 h. la veille en degré C	Minimum relevé à 6 h. du matin en degrés C	OBSERVATIONS DE 0600 TU ce jour: Pression barométrique à 0 degré C et au niveau de la mer en millibars et dixièmes de millibars	Température de l'air en degré C	VENT: Direction	VENT: Vitesse en nœuds	Caractère du temps (voir légende)	Température du point de rosée en degré C
Tanger	86	1010.2	22	NW	02		19		25	18	1009.1	19	SW	02		17
Oujda	460	1005.5	23	N	04		17		31	15	1007.5	15	C			15
Port-Lyautey	6	1010.9	23	NW	08		19		25	17	1009.2	17	C			16
Touahar	569	1006.1	25	WSW	23		13		27	19	1007.7	19	W	10		15
Rabat	68	1011.2	21	WNW	12		18		25	15	1009.4	16	S	04		16
Fès	414	1008.4	25	WNW	08		16		27	18	1009.4	18	C			16
Meknès	519	1009.2	22	NNW	10		19		24	17	1009.0	17	C			17
Nouasseur	200	1012.1	21	N	08		17		26	12	1010.9	13	C			13
Casablanca	55	1011.8	21	NW	08		16		24	15	1010.2	16	SSW	04		14
Ifrane (1)	1664		17	N	06		12		22	11		11	WSW	04		10
Khouribga (1)	776		21	NNW	14		14		26	12		13	N	06		13
Safi	25	1011.8	22	NNW	11		17		24							
Kasba-Tadla	504	1008.7	25	SW	02		19		26	15	1010.4	15	W	04		12
Midelt (1)	1520		21	WSW	12		10	TR	27	11		12	ENE	04		10
Mogador	8	1012.1	19	N	07		17		20	16	1010.5	16	ENE	02		15
Marrakech	466	1008.8	25	C			15	TR	26	16	1008.5	17	WSW	04		13
Agadir	19	1010.9	20	W	08		17		24	18	1009.7	19	C			17
Ouarzazate (1)	1133		30	C			04		31	15		15	C			07
Tindouf	451	1004.2	32	W	10		16		39	15	1008.5	15	W	08		13
Fort-Trinquet	360	1008.7	31	N	12		09		32	17	1020.8	18	NNE	08		14
Colomb-Bechar (1)	770		32	S	12		13		33	20		21	SW	02		06
Oran	180	1007.6	23	NNE	14		17		31	19	1008.2	20	SW	02		18
Porto	103							03		15	1002.9	16	S	05		15
Cap St-Vincent	48										1007.5	17	S	10		17
Lisbonne	70	1010.0	20	NW	09		13		24							
Ponta Delgada	36	1016.0	22	NW	20		15	TR	23	18	1013.3	18	NW	20		14
Angra	31	1016.7	21	NW	34		15	01	21	18	1014.0	18	NW	23		11
Horta	61	1018.5	22	NNW	10		15	TR	23	17	1016.0	18	NW	22		11
Flores	40	1019.8	20	NW	20		15		22	18	1017.7	19	NNW	14		14
Funchal	110	1014.4	22	NW	08		17		23	17	1009.2	18	S	03		15
Teneriffe	37	1013.9	24	WNW	12		15		28	14	1019.7	14	W	06		14
Cap Juby	5	1013.5	21	NNW	04		19		22	16	1012.5	18	C			17
Villa Cisneros	6	1014.0	22	NNE	25		16									

(1) Pression réduite au niveau de la station.

SONDAGES AÉROLOGIQUES à 0800 TU

De gauche à droite, sous les noms de chaque station : Altitude en m. ; direction d'où vient le vent ; vitesse en nœuds.

FES			FORT-TRINQUET			OUARZAZATE			TANGER			RABAT		
500	WNW	04	500	N	14				500	SW	08	500	SSW	06
1000	ESE	04	1000	WSW	19				1000	SSW	14	1000	SSW	08
1500	SSW	02	1500	SW	33	1500	C		1500	SSW	21	1500	WSW	14
2000	WSW	10	2000	SW	31	2000	C							
2500	SSW	17	2500	SW	37	2500	SSE	12						
3000	SSW	23	3000	SW	33	3000	S	12						
4000	SW	25				4000	S	14						

Prévisions pour la journée du 23 SEPTEMBRE 1956.

Persistance d'un temps nuageux et relativement frais. De faibles ondées pourront se produire en début de matinée sur les régions littorales.

Vent d'Ouest a Nord-Ouest faible à modéré. Température en légère baisse.

La mer sera peu agitée, la houle de Nord-Ouest faible I à 2m.

OBSERVATIONS DES PORTS A 0600 TU

STATIONS	ETAT DE LA MER	ETAT DE LA HOULE: Direction	Hauteur en mètres	Période en sec.	Hauteur maximun depuis 06 la veille
Cap Spartel					
Mehedya					
Rabat					
Casablanca					
Mazagan					
Safi					
Mogador					
Agadir					
ENREGISTREUR DE HOULE DE CASABLANCA-LIDO A 1100 TU					

LÉGENDE pour le caractère du temps :

- Ciel clair.
- Ciel peu nuageux.
- Ciel nuageux.
- Ciel couvert.
- Brouillard.
- Brume.
- Brume sèche.
- Pluie.
- Bruine.
- Neige.
- Averse de pluie.
- Averse de neige.
- Averse de grêle.
- TR Traces de pluie (moins de 0 mm. 1).
- Orage.
- Eclairs.
- Tempête de sable.
- Poussières ou sable brassés par le vent.
- Tourbillon de poussières ou sable.
- Grains.
- Vent calme.

Situation en altitude à 0300 T.U. le 23 SEPTEMBRE I956.

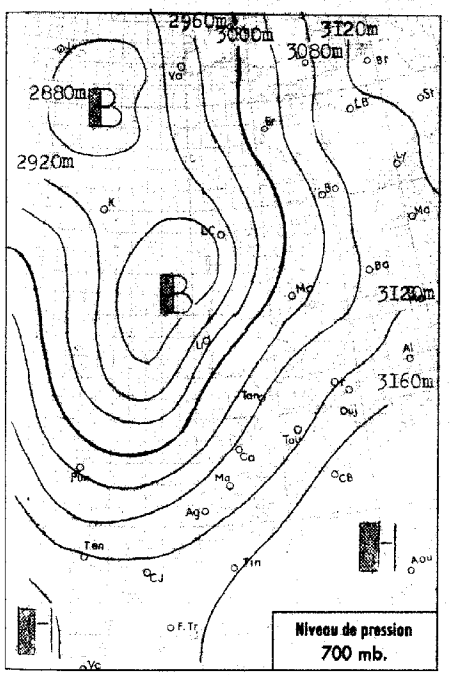

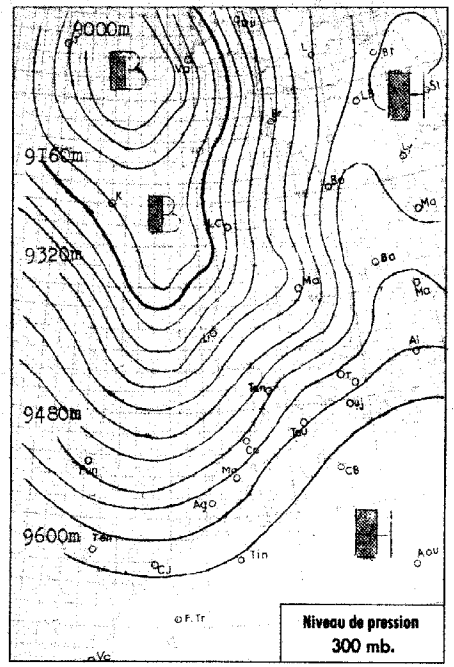

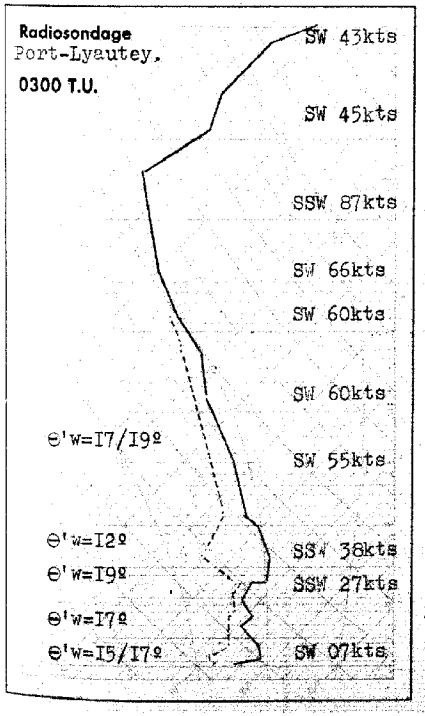

Analyse de la Situation à 0600 T.U.

Peu d'évolution dans la situation isobarique=

Les perturbations atlantiques ont poursuivi normalement leur déplacement vers le Maroc.

La première de ces per--turbations(front froid à caractère d'occlusion) est située à proximité immédiate du littoral marocain(pluies au large de Safi.)

Le ciel est nuageux à tous niveaux.

Le vent est encore faible de Sud-Ouest,la température en très légère hausse.

==========

LÉGENDE

Front chaud en surface — Front quasi-stationnaire
Front froid en surface — Occlusion
Front intertropical — A. — anticyclone — D. — dépression

Les autres lignes sont les isobares au niveau de la mer, cotées en millibars.

MINISTÈRE DES TRAVAUX PUBLICS, DES TRANSPORTS ET DU TOURISME
SECRÉTARIAT GÉNÉRAL A L'AVIATION CIVILE ET COMMERCIALE
DIRECTION DE LA MÉTÉOROLOGIE NATIONALE
SERVICE MÉTÉOROLOGIQUE DU MAROC

ANNÉE 1956 — N° 267

BULLETIN QUOTIDIEN DES RENSEIGNEMENTS DU MAROC

PUBLIÉ SOUS LA RESPONSABILITÉ DU DIRECTEUR DU SERVICE MÉTÉOROLOGIQUE DU MAROC

Situation générale à 0600 T.U. le 23 SEPTEMBRE I956.

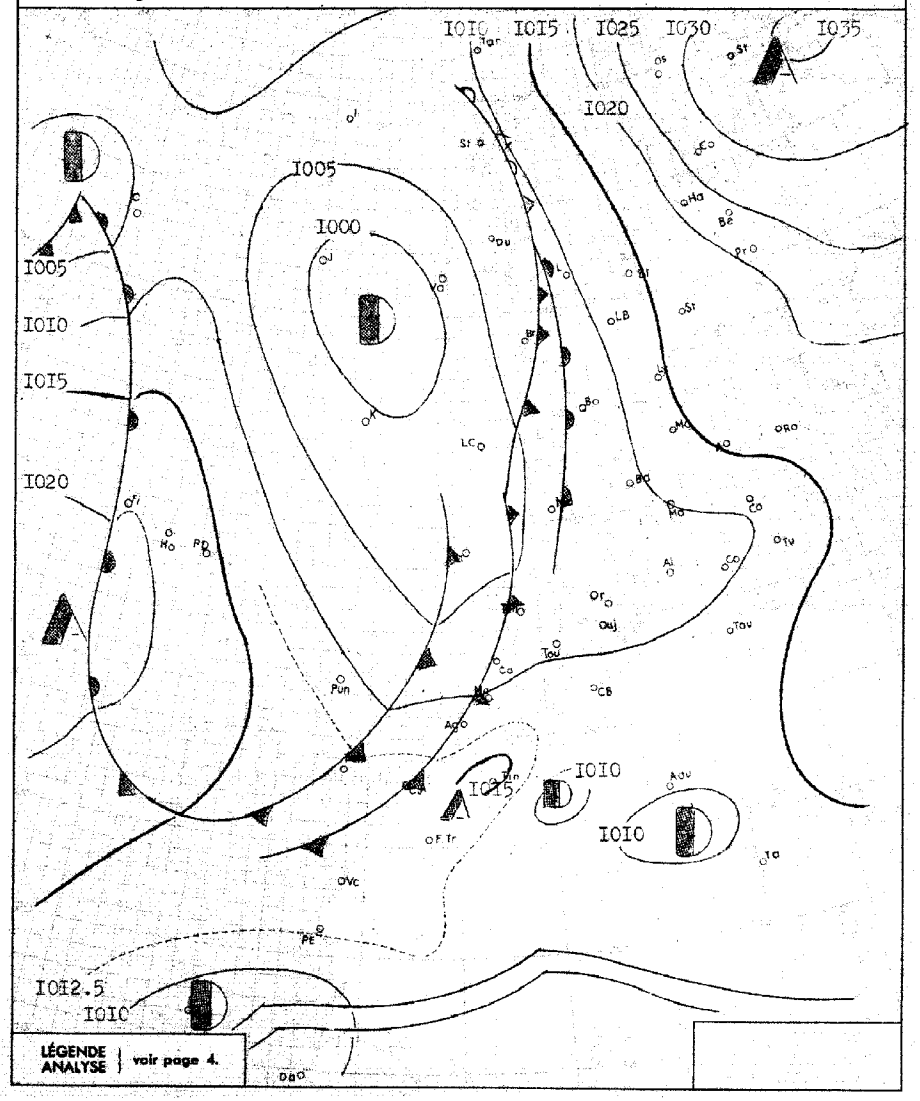

BULLETIN MÉTÉOROLOGIQUE DU MAROC

DU 23 SEPTEMBRE 1956.

STATIONS	ALTITUDE (m) (de la cuvette du baromètre)	OBSERVATIONS DE 1800 TU la veille: Pression barométrique à 0 degré C et au niveau de la mer en millibars et dixièmes de millibars	Température de l'air en degré C	VENT: Direction	VENT: Vitesse en nœuds	Caractère du temps (voir légende)	Température du point de rosée en degré C	Hauteur de pluie tombée dans les 24 h. (de 6 à 6 h.) en millimètres	Maximum relevé à 18 h. la veille en degré C	Minimum relevé à 6 h. du matin en degrés C	OBSERVATIONS DE 0600 TU ce jour: Pression barométrique à 0 degré C et au niveau de la mer en millibars et dixièmes de millibars	Température de l'air en degré C	VENT: Direction	VENT: Vitesse en nœuds	Caractère du temps (voir légende)	Température du point de rosée en degré C
Tanger	86	1009.8	20	SW	10	◐	16			18	1008.6	21	S	16	◐	13
Oujda	460	1004.6	21	N	10	◐	18		27	16	1007.1	16	C		○	14
Port-Lyautey	6	1009.3	23	WNW	04	◍	16		25	16	1009.2	20	SSW	04	◍	14
Touahar	569	1005.4	24	WSW	26	◐	15		29	16	1008.9	16	WSW	08	○	12
Rabat	68	1009.7	21	NW	06	◐	15		23	17	1009.6	19	WSW	12	◍	13
Fès	414	1008.2	23	WNW	06	◐	15		21	13	1011.1	13	WSW	04	○	10
Meknès	549	1008.9	21	NW	07	◍	17		24	13	1010.7	14	SW	02	◐	13
Nouasseur	200	1009.6	22	NW	14	◐	16		26	16	1010.0	17	SW	04	◐	15
Casablanca	55	1009.8	21	W	17	◐	16		25	18	1009.5	18	SSW	10	◐	14
Ifrane (1)	1664		14	NNW	08	◐	12		21							
Khouribga (1)	776		22	WSW	04	◐	12		24	12		13	SSW	06	◐	11
Safi	25									17	1009.6	18	WSW	19	◐	16
Kasba-Tadla	504	1008.1	25	W	04	◍	14		25	14	1011.6	14	N	02	○	10
Midelt (1)	1520		21	WSW	17	○	08		27							
Mogador	8	1011.4	19	SW	07	◍	18		20							
Marrakech	466	1007.3	25	WNW	12	◍	12		27	15	1010.4	16	C		◍	14
Agadir	19	1011.5	21	WNW	07	◍	18		24	15	1013.4	15	C		○	14
Ouarzazate (1)	1133		28	S	20	○	-03		32							
Tindouf	451	1007.4	31	W	14	◐	15		33	20	1011.9	20	C		◍	14
Fort-Trinquet	360	1009.4	30	WNW	10	◐	12		32	23	1012.6	24	ENE	04	◍	11
Colomb-Bechar (1)	770		32	SW	26	○	10		34	22		22	SSW	14	○	11
Oran	180	1006.2	23	NW	10	◐	20		27	19	1008.5	19	C		○	18
Porto	103	1003.5	16	S	08	.	15	05		14	1004.4	14	ESE	06	▽	14
Cap St-Vincent	48	1006.1	15	xx	xx	,	15	29		11	1005.4	15	xx	xx	◍	15
Lisbonne	70							01		14	1004.3	15	SE	10	◍	14
Ponta Delgada	36	1012.9	21	NW	25	◍	12		22	17	1014.8	18	NNW	22	◍	12
Angra	31	1014.5	20	NW	29	○	10	TR	21	18	1015.8	18	NW	17	◍	12
Horta	61	1016.4	20	NNE	08	◐	13		22	16	1016.9	17	NNE	04	○	17
Flores	40	1018.0	20	NNW	16	○	15		20	18	1017.2	20	WNW	12	.	18
Funchal	110							01		16	1009.9	19	W	17	◍	15
Teneriffe	37	1000.9	22	NW	10	◍	15			16	100.8	16	WNW	12	◍	15
Cap juby	5	1012.7	22	SW	05	○	18			15	1013.8	17	C		○	17
Villa Cisneros	6	1011.4	22	NW	02	◐	16				1013.5	20	ENE	04	◐	17

(1) Pression réduite au niveau de la station.

Prévisions pour la journée du 24 SEPTEMBRE 1956.

Le flux instable de Nord-Ouest interessera l'ensemble du Maroc.

Ciel très nuageux avec averses modérées. Lente amélioration en cours d'après-midi.

Vent modéré de Nord-Ouest.

Température en forte baisse.

La mer sera agitée, la houle de Nord-Ouest, modérée, en aggravation de 2,5m à 3,5m.

OBSERVATIONS DES PORTS A 0600 TU

STATIONS	ETAT DE LA MER	ETAT DE LA HOULE: Direction	Hauteur en mètres	Période en sec.	Hauteur maximun depuis 06 la veille
Cap Spartel					
Mehedya					
Rabat					
Casablanca	Agitée	NW	1		
Mazagan					
Safi					
Mogador	Agitée	SW	1,5	04	Stat.1,5m.
Agadir					
ENREGISTREUR DE HOULE DE CASABLANCA-LIDO A 1100 TU					

SONDAGES AÉROLOGIQUES à 0800 TU

De gauche à droite, sous les noms de chaque station : Altitude en m., direction d'où vient le vent ; vitesse en nœuds

FORT-TRINQUET			FES			KASBA-TADLA			TOUAHAR			AGADIR			RABAT			TINDOUF		
500	ESE	10	500	WSW	04							500	ESE	04	500	SW	46			
1000	SSE	12	1000	WSW	04	1000	NNE	02	1000	WSW	16	1000	SW	06	1000	SW	34	1000	NNW	16
1500	SW	20	1500	SW	14	1500	SW	08	1500	SW	08	1500	S	08	1500	WSW	40	1500	W	21
2000	SW	22	2000	SW	25	2000	WSW	14	2000	SSW	18	2000	WSW	19						
2500	SW	24	2500	WSW	29	2500	SW	14	2500	SW	27									
3000	SSW	24	3000	SSW	29	3000	SW	18	3000	SW	25									

LÉGENDE pour le caractère du temps :

- ○ Ciel clair.
- ◐ Ciel peu nuageux.
- ◍ Ciel nuageux.
- ◍ Ciel couvert.
- ≡ Brouillard.
- = Brume.
- ∞ Brume sèche.
- • Pluie.
- Bruine.
- * Neige.
- ▽ Averse de pluie.
- ▽ Averse de neige.
- Averse de grêle.
- TR Traces de pluie (moins de 0 mm. 1).
- Orage.
- Eclairs.
- Tempête de sable.
- Poussières ou sable brassés par le vent.
- Tourbillon de poussières ou sable.
- Grains.
- C Vent calme.

MINISTÈRE DES TRAVAUX PUBLICS, DES TRANSPORTS ET DU TOURISME
SECRÉTARIAT GÉNÉRAL A L'AVIATION CIVILE ET COMMERCIALE
DIRECTION DE LA MÉTÉOROLOGIE NATIONALE
SERVICE MÉTÉOROLOGIQUE DU MAROC

ANNÉE 1956 N° 268.

BULLETIN QUOTIDIEN DES RENSEIGNEMENTS DU MAROC

PUBLIÉ SOUS LA RESPONSABILITÉ DU DIRECTEUR DU SERVICE MÉTÉOROLOGIQUE DU MAROC

Situation générale à 0600 T.U. le 24 SEPTEMBRE 1956.

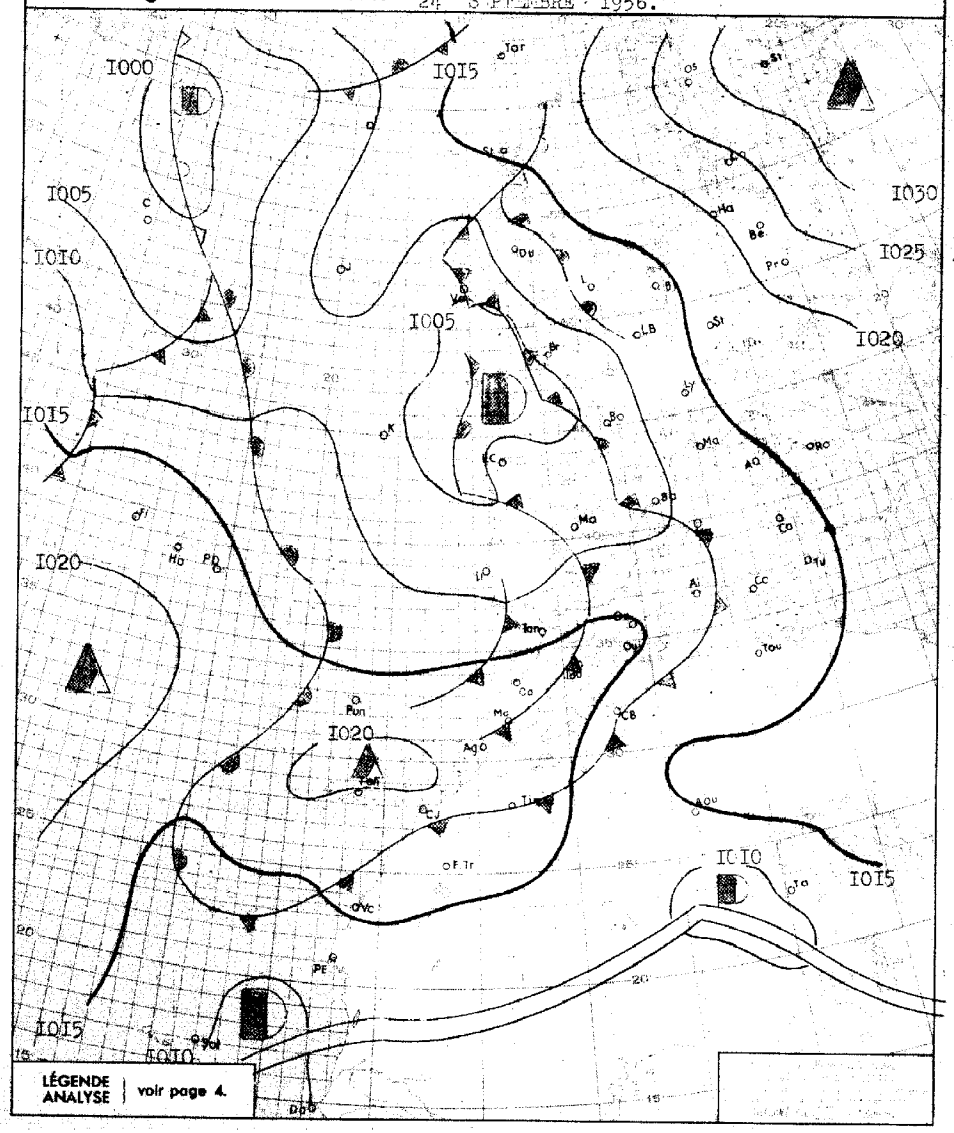

Situation en altitude à 0300 T.U. le 24 SEPTEMBRE 1956.

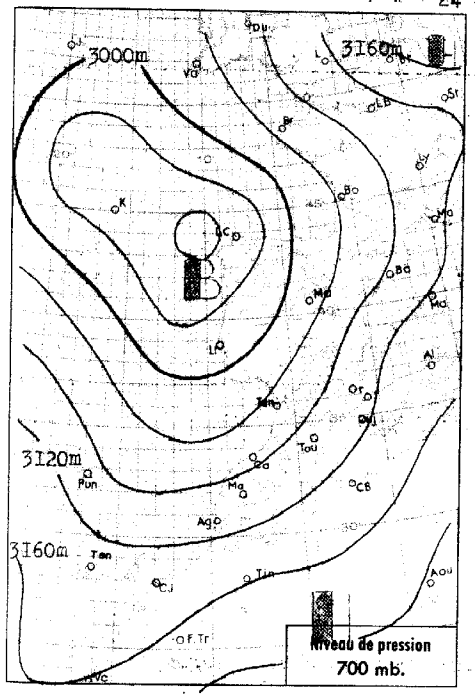

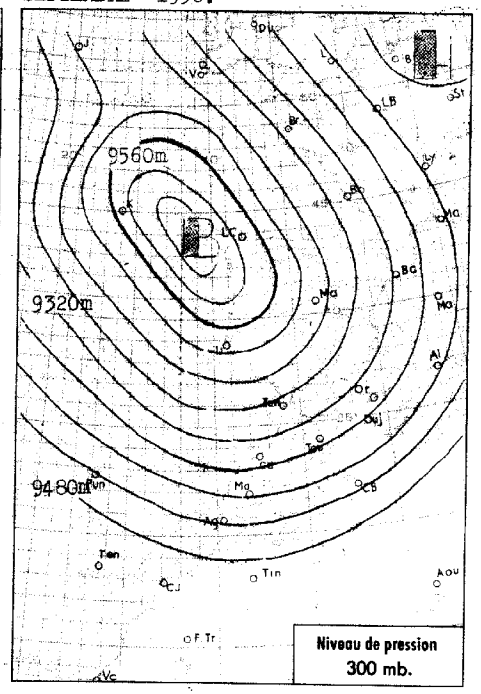

Radiosondage

Fort-Lyautey.
0300 T.U.

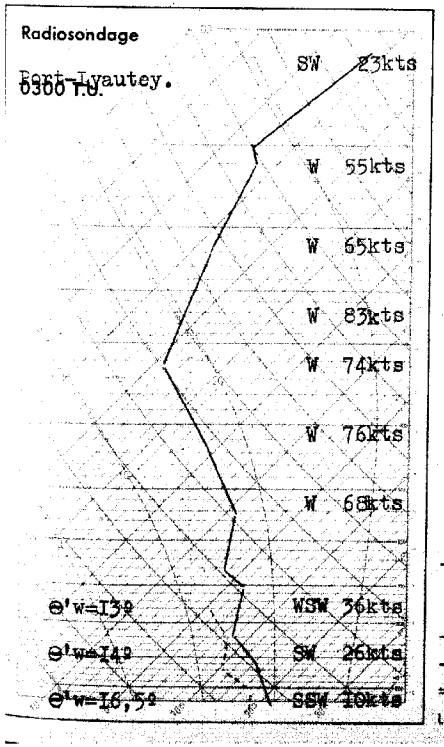

Analyse de la Situation à 0600 T.U.

Forte hausse des pressions sur le Maroc, aprés le passage, hier, de perturbations actives d'Ouest-Sud-Ouest .

Le temps reste nuageux sur l'extreme Nord du pays où l'on observe des manifestations orageuses dans la région de Tanger . Ailleurs il est clair ou peu nuageux .

Vent variable faible dans l'intérieur, de Sud-Ouest modéré sur les côtes au Nord du Cap Cantin .

Température en baisse .

≡V≡

LÉGENDE

- Front chaud en surface
- Front quasi-stationnaire
- Front froid en surface
- Occlusion
- Front intertropical
- A. — anticyclone
- D. — dépression

Les autres lignes sont les isobares au niveau de la mer, cotées en millibars.

BULLETIN MÉTÉOROLOGIQUE DU MAROC

DU 24 SEPTEMBRE 1956.

STATIONS	ALTITUDE (m) (de la cuvette du baromètre)	OBSERVATIONS DE 1800 TU la veille: Pression barométrique à 0 degré C et au niveau de la mer en millibars et dixièmes de millibars	Température de l'air en degré C	VENT: Direction	VENT: Vitesse en nœuds	Caractère du temps (voir légende)	Température du point de rosée en degré C	Hauteur de pluie tombée dans les 24 h. (de 6 à 6 h.) en millimètres	Maximum relevé à 18 h. la veille en degré C	Minimum relevé à 6 h. du matin en degrés C	OBSERVATIONS DE 0600 TU ce jour: Pression barométrique à 0 degré C et au niveau de la mer en millibars et dixièmes de millibars	Température de l'air en degré C	VENT: Direction	VENT: Vitesse en nœuds	Caractère du temps (voir légende)	Température du point de rosée en degré C
Tanger	86	1013.5	18	S	19	•	17	31	24	15	1015.2	16	SSW	17	∇	16
Oujda	460	1008.9	22	NNW	08	◍	19	TR	29	17	1013.8	17	WSW	08	◍	13
Port-Lyautey	6	1015.3	17	N	04	•	16	01	23	16	1016.4	17	SW	08	◍	16
Touahar	569	1012.1	20	WSW	22	◍	14	01	25	13	1016.1	13	W	14	≡	13
Rabat	68	1016.0	17	WNW	06	∇	15	03	24	16	1017.2	17	SW	10	◍	15
Fès	414	1013.8	20	WNW	10	◍	14	02	28	12	1017.8	13	C		◍	12
Meknès	549	1014.1	20	WSW	08	◍	15	02	24	13	1018.0	13	WSW	02	○	12
Nouasseur	200	1015.6	20	W	16	◍	16	TR	23	16	1018.0	16	W	08	◍	16
Casablanca	55	1015.5	19	WSW	08	∇	14	09	23	17	1017.1	17	SW	08	◍	16
Ifrane (1)	1664							08		08		08	WSW	19	≡	08
Khouribga (1)	776		15	WNW	10	◍	12	TR	20	10		10	WSW	08	○	09
Safi	25	1016.0	20	WSW	16	○	17	03	22	16	1018.0	17	SW	09	○	16
Kasba-Tadla	504	1014.3	22				13	01	22	15	1018.9	15	C		◍	13
Midelt (1)	1520									09		09	C		○	16
Mogador	8									15	1019.0	15	C		○	14
Marrakech	466	1014.1	22	NW	16	◍	12		24	15	1018.4	15	C		◍	13
Agadir	19	1016.5	22	WNW	10	○	15		25	13	1018.6	14	C		≡	14
Ouarzazate (1)	1133									12		12	W	04	○	04
Tindouf	451	1012.2	30	W	10	◍	18		32	21	1015.9	21	C		◍	10
Fort-Trinquet	360	1013.8	29	WNW	06	◍	14		31	23	1016.5	23	NNE	10	◍	14
Colomb-Bechar (1)	770		21	SW	30	∇	17	TR	34	17		18	C		○	14
Oran	180	1010.6	23	NNW	04	◍	18	02	28	18	1015.9	18	WSW	04	◍	16
Porto	103							13		13	1007.3	14	S	13	◍	13
Cap St-Vincent	48	1008.5	17			◍	16	11		12	1011.2	18			◍	17
Lisbonne	70	1007.6	18	SW	20	◍	13	16	20	14	1009.6	14	WSW	13	⚡	13
Ponta Delgada	36	1016.6	23	WNW	15	○	15		24	20	1019.3	21	NW	17	◍	19
Angra	31	1015.1	22	WNW	19	•	20	TR	23				NW	06	◍	
Horta	61	1017.0	23	NW	21	•	19	TR		20	1019.7	21	NNW	03	◍	18
Flôres	40									21	1019.6	21	WNW	10	◍	20
Funchal	110	1015.1	23	N	11	○	17		25	17	1017.7	17	C		○	13
Teneriffe	37									19	1017.1	19	WNW	04	○	14
Cap Juby	5	1016.3	23	SSW	05	◍	12			19	1015.8	20	SSW	04	○	20
Villa Cisneros	6									19	1015.8	20	NNE	12	◍	13

(1) Pression réduite au niveau de la station.

Prévisions pour la journée du 25 SEPTEMBRE 1956.

Amélioration progressive du temps sur le Maroc . A l'exception de l'extréme Nord du Pays où le ciel restera nuageux avec possibilité de quelques averses, le ciel sera généralement peu nuageux .

Vent modéré de Nord-Ouest à Nord . Température stationnaire .

La mer sera peu agitée à agitée, la houle de Nord-Ouest en amélioration, de modéré 3m à faible 1.50 m .

≡V≡

OBSERVATIONS DES PORTS A 0600 TU

STATIONS	ETAT DE LA MER	ETAT DE LA HOULE: Direction	Hauteur en mètres	Période en sec.	Hauteur maximun depuis 06 la veille
Cap Spartel					
Mehedya	Agitée	W	2	12	Stat. 2m
Rabat					
Casablanca	Forte	NW	2.50	xx	
Mazagan					
Safi	Agitée	WNW	2	12	2.50m à 1800
Mogador	Agitée	SW	3	10	2m à 1800 TU
Agadir	Calme	WNW	0.50	12	Stat. 0.50m
ENREGISTREUR DE HOULE DE CASABLANCA-LIDO A 1100 TU		NW	2.50	14	

SONDAGES AÉROLOGIQUES à 0800 TU

De gauche à droite, sous les noms de chaque station : Altitude en m.; direction d'où vient le vent ; vitesse en nœuds

MOGADOR			FORT-TRINQUET			MARRAKECH			MIDELT			FES			TOUAHAR			TINDOUF		
500	SW	11	500	NNE	30							500	WSW	10						
1000	SW	22	1000	NNW	24	1000	W	05				1000	WSW	23	1000	WSW	32	1000	WNW	23
1500	SSW	16	1500	NNW	38	1500	WSW	07				1500	WSW	27	1500	WSW	38	1500	WNW	23
2000	SSW	15	2000	SSE	14	2000	SW	17	2000	W	16	2000	WSW	29	2000	WSW	32	2000	W	27
2500	WSW	20	2500	SSE	26	2500	WSW	25	2500	WSW	21									
3000	WSW	34	3000	SSE	34	3000	WSW	34	3000	WSW	25									
						4000	W	29	4000	WSW	23									

LÉGENDE pour le caractère du temps :

- ○ Ciel clair.
- ◐ Ciel peu nuageux.
- ◍ Ciel nuageux.
- ◍ Ciel couvert.
- ≡ Brouillard.
- ═ Brume.
- ∞ Brume sèche.
- • Pluie.
- ⁹ Bruine.
- ✱ Neige.
- ∇ Averse de pluie.
- ∇ Averse de neige.
- ∇ Averse de grêle.
- TR Traces de pluie (moins de 0 mm. 1).
- ⚡ Orage.
- < Eclairs.
- Tempête de sable.
- $ Poussières ou sable brassés par le vent.
- Tourbillon de poussières ou sable.
- V Grains.
- C Vent calme.

MINISTÈRE DES TRAVAUX PUBLICS, DES TRANSPORTS ET DU TOURISME
SECRÉTARIAT GÉNÉRAL A L'AVIATION CIVILE ET COMMERCIALE
DIRECTION DE LA MÉTÉOROLOGIE NATIONALE
SERVICE MÉTÉOROLOGIQUE DU MAROC

ANNÉE 1956 N° 269

BULLETIN QUOTIDIEN DES RENSEIGNEMENTS DU MAROC

PUBLIÉ SOUS LA RESPONSABILITÉ DU DIRECTEUR DU SERVICE MÉTÉOROLOGIQUE DU MAROC

Situation en altitude à 0300 T.U. le 25 SEPTEMBRE 1956

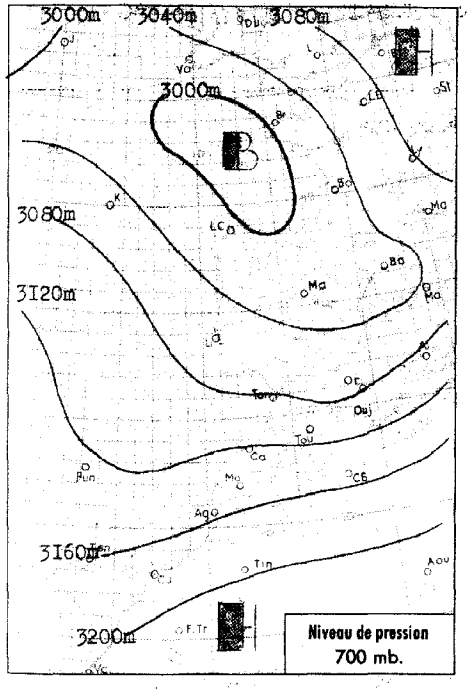

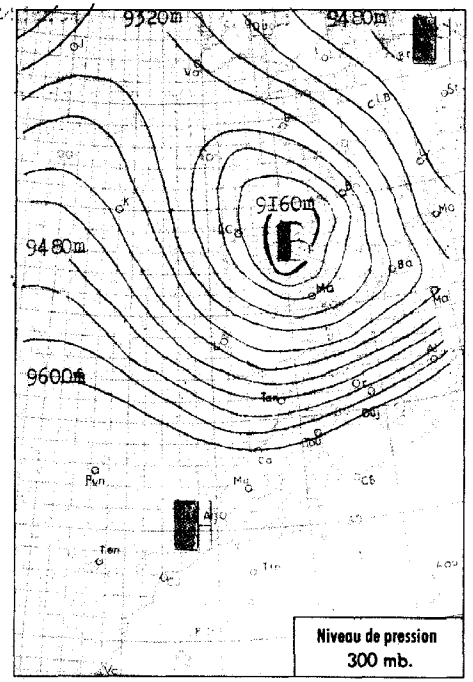

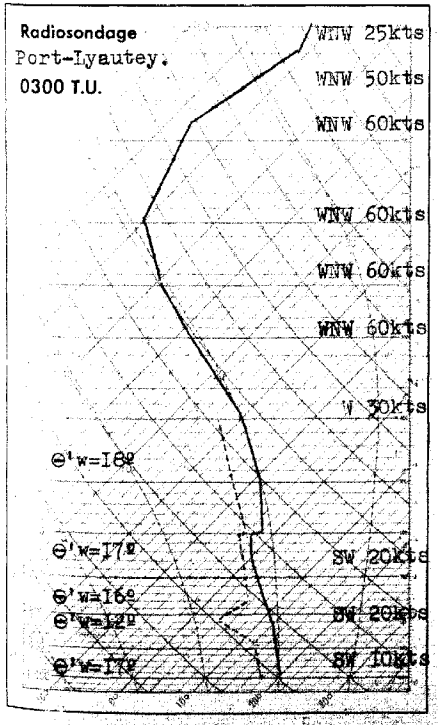

Analyse de la Situation à 0600 T.U.

Malgré la hausse sensible des pressions, le Maroc demeure sous l'influence du courant perturbé Atlantique. Une nouvelle perturbation aborde ce matin le littoral au Nord de Safi, donnant sur ces régions un ciel couvert avec de faibles précipitations.

Ailleurs le ciel demeure peu nuageux.

Vent modéré de Sud-Ouest à Ouest.

Température généralement en légère hausse, en baisse sensible sur l'extrême Nord.

LÉGENDE

- Front chaud en surface
- Front quasi-stationnaire
- Front froid en surface
- Occlusion
- Front intertropical
- A. — anticyclone
- D. — dépression

Les autres lignes sont les isobares au niveau de la mer, cotées en millibars.

Situation générale à 0600 T.U. le 25 SEPTEMBRE 1956.

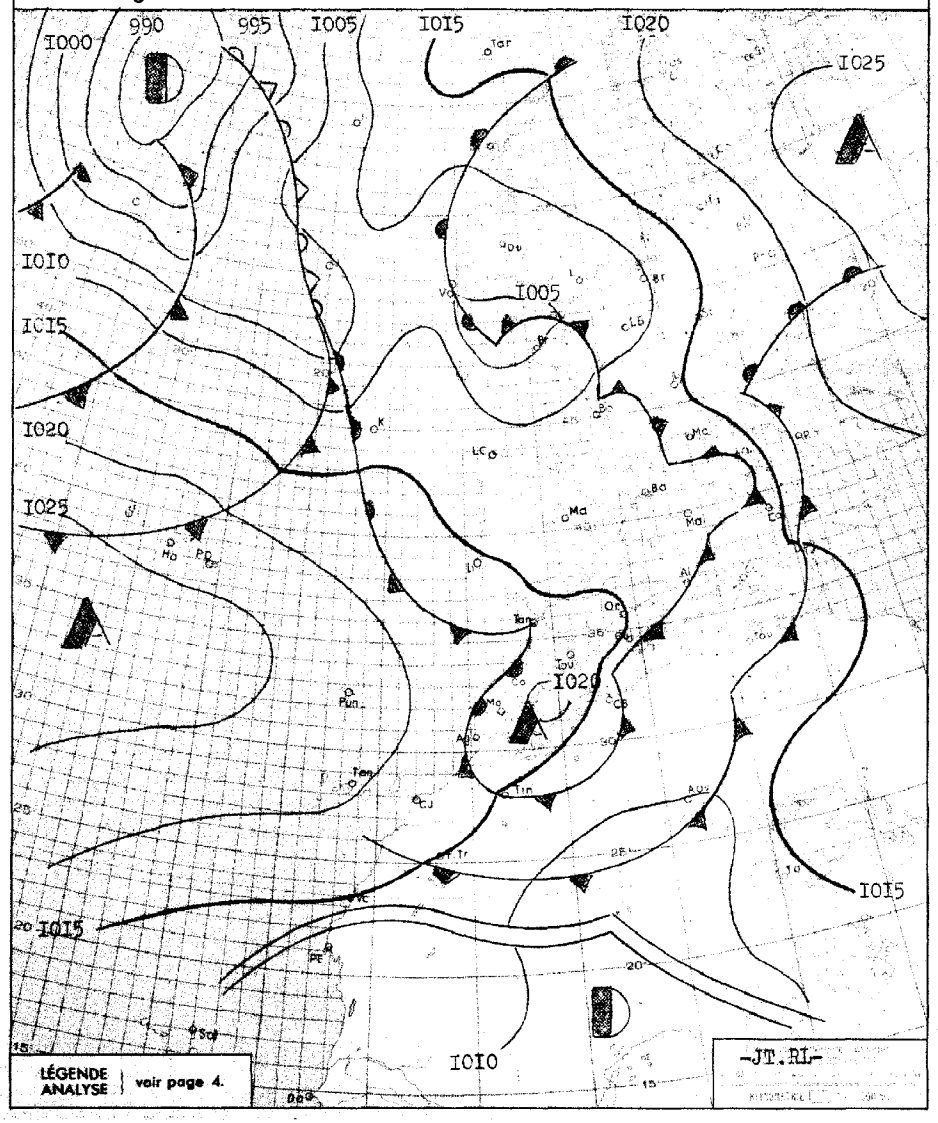

BULLETIN MÉTÉOROLOGIQUE DU MAROC

DU 25 SEPTEMBRE 1956

STATIONS	ALTITUDE (m) (de la cuvette du baromètre)	OBSERVATIONS DE 1800 TU la veille: Pression barométrique à 0 degré C et au niveau de la mer en millibars et dixièmes de millibars	Température de l'air en degré C	VENT: Direction	VENT: Vitesse en nœuds	Caractère du temps (voir légende)	Température du point de rosée en degré C	Hauteur de pluie tombée dans les 24 h. (de 6 à 6 h.) en millimètres	Maximum relevé à 18 h. la veille en degré C	Minimum relevé à 6 h. du matin en degrés C	OBSERVATIONS DE 0600 TU ce jour: Pression barométrique à 0 degré C et au niveau de la mer en millibars et dixièmes de millibars	Température de l'air en degré C	VENT: Direction	VENT: Vitesse en nœuds	Caractère du temps (voir légende)	Température du point de rosée en degré C
Tanger	86	IOI4.6	20	WSW	I9	◐	I7	22	22	I4	IOI6.9	I4	C		○	I4
Oujda	460	IOII.7	2I	N	08	◐	I4		26	I5	IOI5.0	I7	NW	08	◐	I4
Port-Lyautey	6	IOI5.9	22	WSW	I2	◐	I7	03	24	I8	IOI6.I	I8	SW	I2	.	I8
Touahar	569	IOI2.0	22	WSW	27	◐	I2		24	I5	IOI5.I	I9	WNW	25	●	I2
Rabat	68	IOI6.6	20	WSW	I0	◐	I7	0I	23	I6	IOI6.9	I9	WSW	I4	.	I5
Fès	414	IOI4.2	23	WNW	08	◐	I3		26	I4	IOI7.4	I5	WSW	02	○	I2
Meknès	549	IOI5.2	20	WNW	I0	◐	II		23	I3	IOI7.6	I4	SW	08	○	09
Nouasseur	200	IOI6.8	22	NW	I2	○	I5		26	I6	IOI8.3	I8	SW	I6	◐	I6
Casablanca	55	IOI6.9	2I	WNW	I6	○	I8	TR	24	I8	IOI7.7	I9	SW	I4	,	I7
Ifrane (1)	1664		I4	WSW	23	◐	03		I5	08		08	WSW	I7	◐	06
Khouribga (1)	776		2I	WNW	I2	○	08		23	I2		I2	WSW	08	◐	I2
Safi	25	IOI8.0	20	WSW	I2	○	I8		23	I7	IOI8.6	I8	SW	II	◐	I6
Kasba-Tadla	504	IOI5.4	24	W	04	○	09		25	I2	IO20.8	I2	C		○	09
Midelt (1)	1520		I7	WNW	2I	○	00		20	08		08	WSW	08	○	04
Mogador	8	IOI8.9	2I	C		○	I8		22	I6	IOI9.5	I7	C		◐	I4
Marrakech	466	IOI4.6	25	WNW	04	○	06		26	I3	IOI9.6	I3	C		○	II
Agadir	19	IOI8.0	2I	WNW	I4	○	I7		24	I4	IOI9.3	I5	NE	04	○	I4
Ouarzazate (1)	1133		28	WSW	26	○	I2		3I	I3		I3	C		○	04
Tindouf	451	IOI4.I	3I	W	I6	◐	I0		33	22	IOI4.I	22	W	I2	◐	07
Fort-Trinquet	360	IOI5.5	27	NNE	I2	.	I6	TR	28	2I	IOI5.7	22	NNE	I4	◐	I4
Colomb-Bechar (1)	770		3I	WSW	I4	○	03		33	I8		I8	WNW	I0	○	03
Oran	180	IOI3.6	23	WNW	02	◐	I3		27	I3	IOI5.9	I8	WSW	I2	◐	I4
Porto	103	IOO9.2	I6	WNW	04	◐	I3	03	I7							
Cap St-Vincent	48	IOI2.6	I8	xx	xx	◐	I7	02								
Lisbonne	70	IOI0.I	I7	SW	I8	◐	I4	02	20		IOI5.3	I4	SSW	08	○	I2
Ponta Delgada	36	IO2I.I	23	WNW	I4	○	I9		24	20	IO23.0	20	W	I0	◐	I9
Angra	31	IO20.6	23	WNW	I9	◐	I8	TR	24	I9	IO2I.2	2I	WNW	05	○	I8
Horta	61	IO2I.0	22	WSW	09	◐	I8		26							
Flores	40	IOI9.3	24	WNW	07	◐	22		25							
Funchal	110	IOI7.I	22	NNW	I2	◐	20		24		IOI9.3	I9	N	II	○	xx
Teneriffe	37	IOO6.5	I8	NNW	xx	◐	I3			I4	IOO6.0	I4	WNW	08	○	I4
Cap Juby	5									I8	IOI9.I	20	NNW	06	○	I7
Villa Cisneros	6										IOI6.5	20	NNW	I2	◐	xx

(1) Pressions réduites au niveau de la station.

SONDAGES AÉROLOGIQUES à 0800 TU

De gauche à droite, sous les noms de chaque station : Altitude en m. ; direction d'où vient le vent ; vitesse en nœuds

MARRAKECH			OUARZAZATE			FORT-TRINQUET			KASBA-TADLA			FES			TOUAHAR			MIDELT		
												500	WSW	I2						
I000	SSE	04				I000	NNW	33	I000	SSW	05	I000	WSW	33	I000	WSW	27			
I500	W	05	I500	NNW	08	I500	NW	06	I500	WSW	09	I500	SSW	3I	I500	WSW	29			
2000	NNW	I4	2000	WNW	I2	2000	SSW	27	2000	SW	I0	2000	WNW	3I				2000	WSW	23
2500	WSW	I5	2500	WNW	04	2500	SSW	25	2500	WSW	09							2500	WSW	29
3000	WNW	I8	3000	NNW	02	3000	SW	I9	3000	WSW	I2							3000	WSW	27
			4000	WSW	I9															

Prévisions pour la journée du 26 SEPTEMBRE I956.

Le temps restera nuageux à très nuageux au Nord d'une ligne Safi Oujda. De faibles précipitations se produiront encore, le matin, sur l'extrême Nord du pays.

Ailleurs, persistance d'un ciel clair ou peu nuageux,

Vent de Nord-Ouest à Nord modéré. Température sans grand changement.

La mer sera peu agitée, la houle de Nord-Ouest faible en amélioration de I,5m à 0,5m.

OBSERVATIONS DES PORTS A 0600 TU

STATIONS	ETAT DE LA MER	ETAT DE LA HOULE: Direction	Hauteur en mètres	Période en sec	Hauteur maximun depuis 06 la veille
Cap Spartel	Calme	WNW	3		2m à I600TU
Mehedya	Peu agit.	W	I,5	I0	
Rabat					
Casablanca	Peu agit.	NW	I,5		
Mazagan					
Safi	Agitée	NW	2	I2	Stat.2m.
Mogador	Peu agit.	W	2	04	2,5m à I800TU
Agadir		NW	0,5		
ENREGISTREUR DE HOULE DE CASABLANCA-LIDO A 1100 TU		NW	I,5	06	

LÉGENDE pour le caractère du temps :

- ○ Ciel clair.
- ◐ Ciel peu nuageux.
- ◍ Ciel nuageux.
- ● Ciel couvert.
- ≡ Brouillard.
- = Brume.
- ∞ Brume sèche.
- • Pluie.
- Bruine.
- ✱ Neige.
- Averse de pluie.
- Averse de neige.
- Averse de grêle.
- TR Traces de pluie (moins de 0 mm. 1).
- Orage.
- Eclairs.
- Tempête de sable.
- Poussières ou sable brassés par le vent.
- Tourbillon de poussières ou sable.
- Grains.
- C Vent calme.

Situation en altitude à 0300 T.U. le 26 SEPTEMBRE 1956.

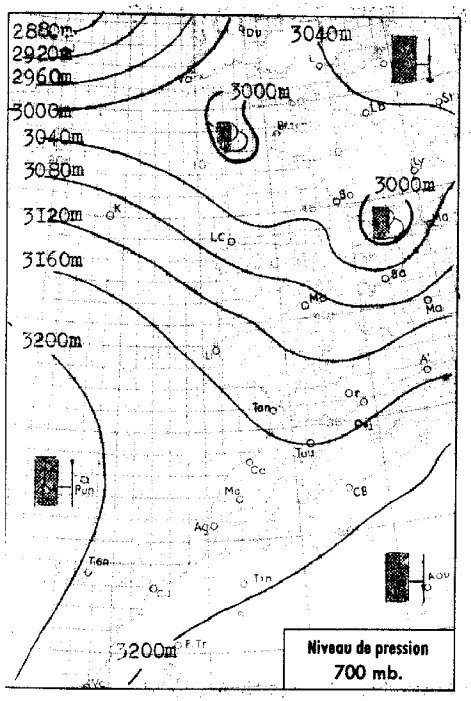

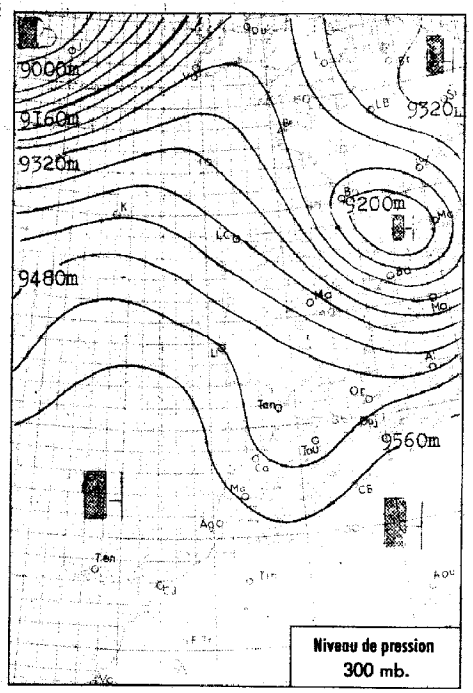

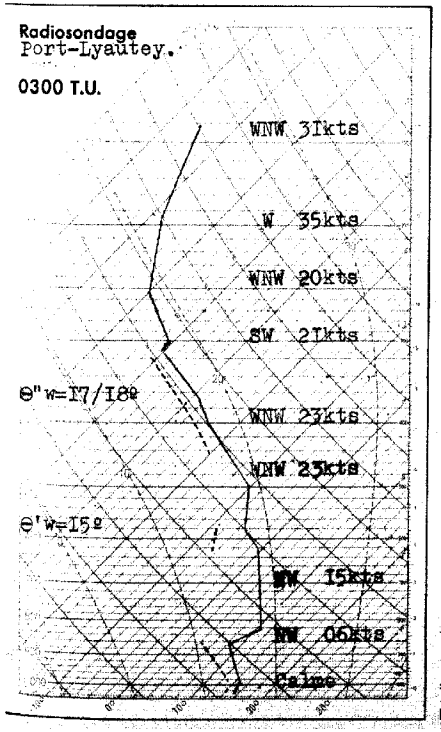

Analyse de la Situation à 0600 T.U.

La forte hausse de pression qui se manifeste sur le Maroc et le proche Océan diminue sensiblement l'activité du courant perturbé atlantique .

Le ciel est généralement peu nuageux, sauf sur le Moyen-Atlas et le Rif où subsistent quelques formations instables .

Vent variable faible .

Température sans grand changement .

-o◎o-

LÉGENDE

- Front chaud en surface
- Front quasi-stationnaire
- Front froid en surface
- Occlusion
- Front intertropical
- A. — anticyclone
- D. — dépression

Les autres lignes sont les isobares au niveau de la mer, cotées en millibars.

MINISTÈRE DES TRAVAUX PUBLICS, DES TRANSPORTS ET DU TOURISME
SECRÉTARIAT GÉNÉRAL A L'AVIATION CIVILE ET COMMERCIALE
DIRECTION DE LA MÉTÉOROLOGIE NATIONALE
ANNÉE 1956 N° 270.
SERVICE MÉTÉOROLOGIQUE DU MAROC

BULLETIN QUOTIDIEN DES RENSEIGNEMENTS DU MAROC

PUBLIÉ SOUS LA RESPONSABILITÉ DU DIRECTEUR DU SERVICE MÉTÉOROLOGIQUE DU MAROC

Situation générale à 0600 T.U. le 26 SEPTEMBRE 1956.

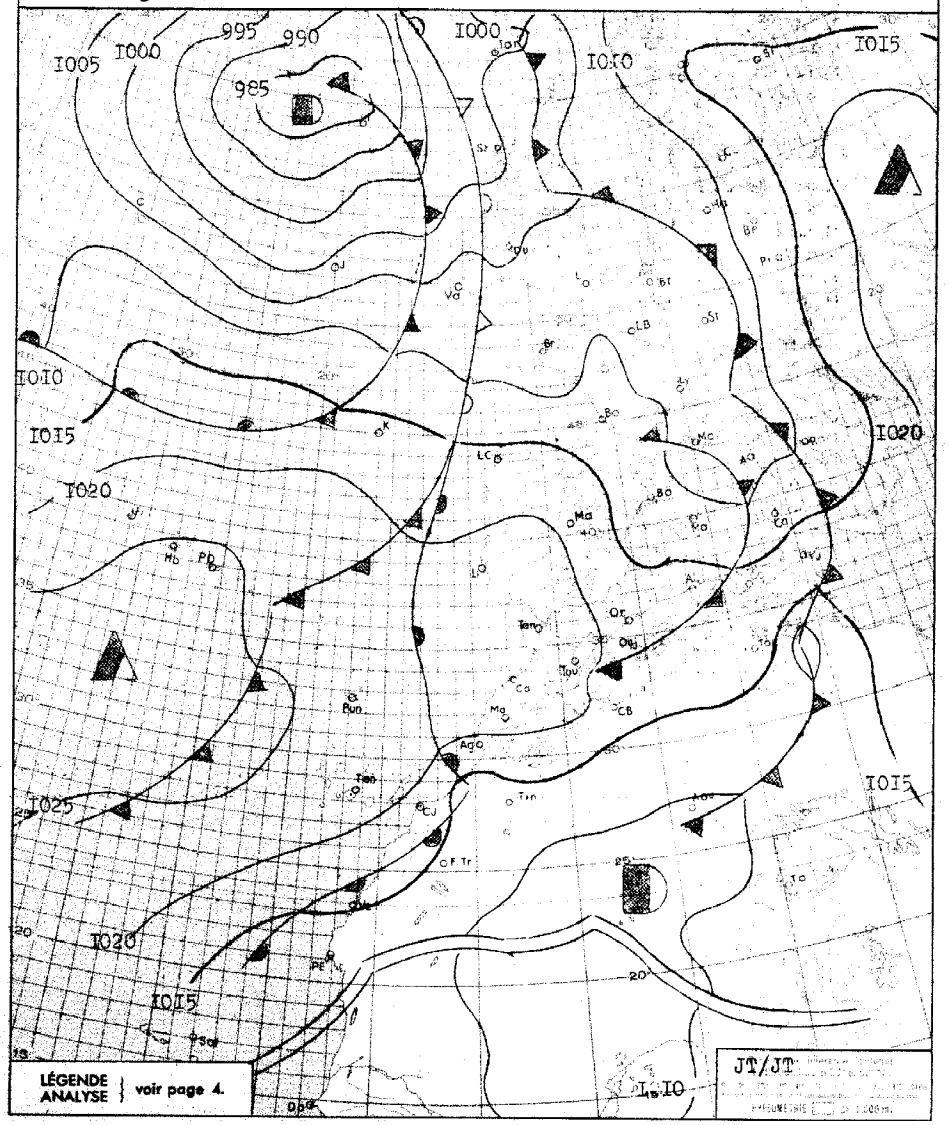

BULLETIN MÉTÉOROLOGIQUE DU MAROC

DU 26 SEPTEMBRE 1956.

STATIONS	ALTITUDE (m) (de la cuvette du baromètre)	OBSERVATIONS DE 1800 TU la veille: Pression barométrique à 0 degré C et au niveau de la mer en millibars et dixièmes de millibars	Température de l'air en degré C	VENT: Direction	VENT: Vitesse en nœuds	Caractère du temps (voir légende)	Température du point de rosée en degré C	Hauteur de pluie tombée dans les 24 h. (de 6 à 6 h.) en millimètres	Maximum relevé à 18 h. la veille en degré C	Minimum relevé à 6 h. du matin en degrés C	OBSERVATIONS DE 0600 TU ce jour: Pression barométrique à 0 degré C et au niveau de la mer en millibars et dixièmes de millibars	Température de l'air en degré C	VENT: Direction	VENT: Vitesse en nœuds	Caractère du temps (voir légende)	Température du point de rosée en degré C
Tanger	86	1020.6	20	WSW	10	○	15	TR	22	13	1021.8	14	ENE	06	○	13
Oujda	460	1015.9	18	N	06	○	12		26	11	1019.1	11	C		○	09
Port-Lyautey	6	1020.0	21	NNW	04	○	16	08	23	14	1021.5	14	C		◍	14
Touahar	569	1017.3	18	WSW	23	◍	15	04	18	14	1021.8	14	WSW	11	◍	12
Rabat	68	1020.5	20	WNW	10	○	15	08	23	14	1021.8	15	C		○	14
Fès	414	1019.3	20	NW	02	◍	15	02	20	13	1021.6	13	C		◍	12
Meknès	549	1019.5	19	NW	02	◍	14	02	19	13	1021.7	13	C		◍	12
Nouasseur	200	1021.3	20	NE	06	◍	14	04	22	11	1022.3	11	C		○	11
Casablanca	55	1020.4	20	NE	06	◍	16	02	23	15	1021.7	15	C		◍	15
Ifrane (1)	1664		12	NNW	06	◍	10	TR	17	08		10	WSW	02	◍	09
Khouribga (1)	776		19	NE	12	○	14		23	11		11	NNE	10	○	10
Safi	25	1019.5	22	NNE	14	○	18	TR	25	14	1021.2	14	ENE	08	○	14
Kasba-Tadla	504	1015.9	26	W	02	○	12		27	16	1019.9	16	N	04	○	12
Midelt (1)	1520		18	WNW	14	○	02		22	08		08	WSW	04	○	04
Mogador	8	1020.1	20	N	03	○	18	TR	22	17	1020.3	18	NE	10	○	14
Marrakech	466	1016.5	24	N	12	○	14		27	16	1019.3	17	NNE	06	◍	12
Agadir	19	1016.4	21	W	16	○	18		24	15	1018.0	16	NE	04	○	14
Ouarzazate (1)	1133		28	NNW	08	○	-03		31	13		13	C		○	04
Tindouf	451	1011.9	31	WNW	19	◍	06		40	18	1014.0	18	NW	11	◍	08
Fort-Trinquet	360	1015.4	29	N	15	◍	12		33	13	1016.8	14	NNE	14	◍	15
Colomb-Bechar (1)	770		30	NNE	12	◍	02		32	18		20	N	08	○	06
Oran	180	1017.4	21	WSW	08	○	13	TR	25	14	1019.4	15	C		○	13
Porto	103	1018.8	18	W	03	○	14		19	12	xx	xx	SE	05	◍	xx
Cap St-Vincent	48	1019.6	19	xxx	xx	○	17		xx	13	1021.0	16	xx	xx	◍	16
Lisbonne	70	1019.7	19	WNW	12	○	13		21							
Ponta Delgada	36	1024,3	22	WSW	14	▽	10	04	23	19	1025.8	10	WNW	07	▽	20
Angra	31	1023.8	24	NNE	06	◍	20			20	1024.5	31	SW	08	○	18
Horta	61	1023.6	23	SW	08	◍	22	17	25	20	1024.3	21	SW	10	◍	20
Flores	40	1022.4	23	NW	09	◍	20	04	25	21	1023.3	21	xx	xx	x	20
Funchal	110	1022.3	22	N	09	▽	18		24	18	1023.3	18	N	10	○	15
Teneriffe	37	1019.7	23	ENE	10	,	20									
Cap Juby	5	1020.3	13	C		○	20									
Villa Cisneros	6	1016.7	20	NNE	21	,	18									

(1) Pression réduite au niveau de la station.

Prévisions pour la journée du 27 SEPTEMBRE 1956.

Beau temps généralement peu nuageux. Brumes matinales éparses sur les côtes.

Vent de Nord à Nord-Est faible à modéré. Température en légère hausse.

La mer sera peu agitée, la houle de Nord-Ouest faible 0.50 à 1m.

-o◍o-

OBSERVATIONS DES PORTS A 0600 TU

STATIONS	ETAT DE LA MER	ETAT DE LA HOULE: Direction	Hauteur en mètres	Période en sec.	Hauteur maximun depuis 06 la veille
Cap Spartel	Belle	WNW	1.50	xx	
Mehedya	Peu agit.	W	1.50	04	Stat. 1.50m
Rabat					
Casablanca	Belle	NW	1		
Mazagan	Peu agit.	WNW	1	10	
Safi	Belle	NW	1	10	1.50 à 1800T
Mogador	Agitée	NW	2	04	1.50 à 1000T
Agadir	Calme	WNW	1	02	1.50 à 1800T
ENREGISTREUR DE HOULE DE CASABLANCA-LIDO A 1100 TU		NW	1	12	

SONDAGES AÉROLOGIQUES à 0800 TU

De gauche à droite, sous les noms de chaque station : Altitude en m. ; direction d'où vient le vent ; vitesse en nœuds

RABAT			KASBA-TADLA			TANGER			MOGADOR			FORT-TRINQUET			FES			TOUAHAR		
500	NNE	14				500	NNW	06	500	NNE	27	500	NNE	20	500	WSW	06			
1000	NNE	06	1000	WSW	01	1000	NNW	14	1000	NNE	24	1000	N	32	1000	ENE	02	1000	WSW	14
1500	NNE	10	1500	NE	02	1500	NNW	10	1500	NE	25	1500	NNW	XX	1500	WSW	06	1500	SW	11
2000	N	12	2000	NNE	02	2000	NNW	14	2000	NNE	23	2000	WSW	16	2000	NW	08			
2500	N	05	2500	ENE	04	2500	NNW	14	2500	NNE	27	2500	SSE	10	2500	NW	10			
3000	N	16	3000	NNW	04	3000	NNW	16	3000	NNE	26	3000	S	20						
4000	NNW	10	4000	WNW	09	4000	NNW	19												
5500	NNE	10	6000	NNW	08															

LÉGENDE pour le caractère du temps :

- ○ Ciel clair.
- ○ Ciel peu nuageux.
- ◍ Ciel nuageux.
- ◍ Ciel couvert.
- ≡ Brouillard.
- = Brume.
- ∞ Brume sèche.
- • Pluie.
- ⁘ Bruine.
- ✱ Neige.
- ▽ Averse de pluie.
- ▽ Averse de neige.
- ▽ Averse de grêle.
- TR Traces de pluie (moins de 0 mm. 1).
- Orage.
- Eclairs.
- Tempête de sable.
- Poussières ou sable brassés par le vent.
- Tourbillon de poussières ou sable.
- Grains.
- C Vent calme.

Situation en altitude à 0300 T.U. le 27 SEPTEMBRE 1956.

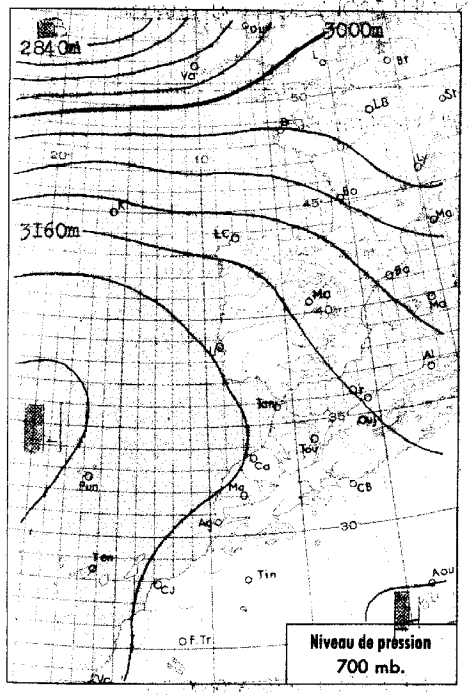

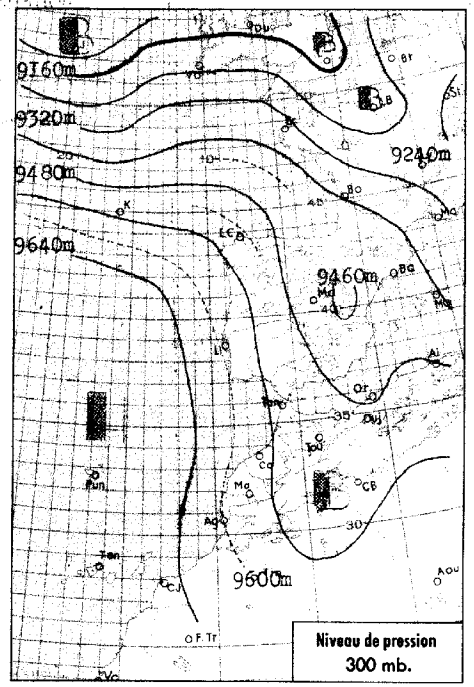

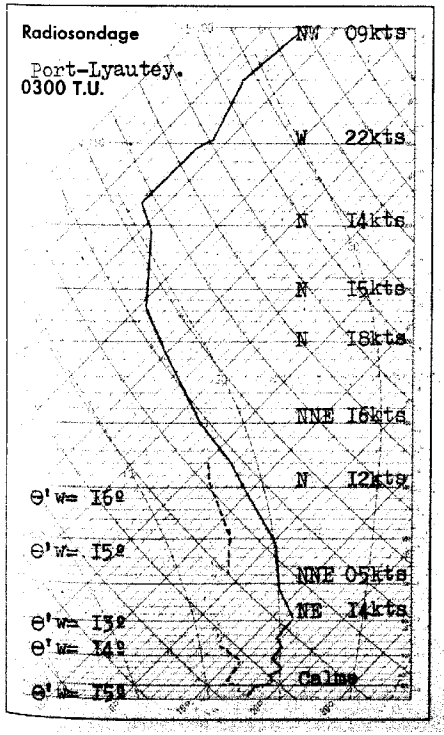

Analyse de la Situation à 0600 T.U.

Etablissement sur le Maroc d'un régime continental dirigé par l'anticyclone axé des Açores à la Tunisie.

A l'exception de quelques nuages côtiers entre Rabat et Port-Lyautey, le ciel demeure clair sur l'ensemble du pays.

Vent d'Est à Nord-Est faible en général, assez fort sur la trouée de Taza.

Température stationnaire.

≡V≡

LÉGENDE

- Front chaud en surface
- Front quasi-stationnaire
- Front froid en surface
- Occlusion
- Front intertropical
- A. — anticyclone
- D. — dépression

Les autres lignes sont les isobares au niveau de la mer, cotées en millibars.

MINISTÈRE DES TRAVAUX PUBLICS, DES TRANSPORTS ET DU TOURISME
SECRÉTARIAT GÉNÉRAL A L'AVIATION CIVILE ET COMMERCIALE
DIRECTION DE LA MÉTÉOROLOGIE NATIONALE
ANNÉE 1956 N° 271
SERVICE MÉTÉOROLOGIQUE DU MAROC

BULLETIN QUOTIDIEN DES RENSEIGNEMENTS DU MAROC

PUBLIÉ SOUS LA RESPONSABILITÉ DU DIRECTEUR DU SERVICE MÉTÉOROLOGIQUE DU MAROC

Situation générale à 0600 T.U. le 27 SEPTEMBRE 1956.

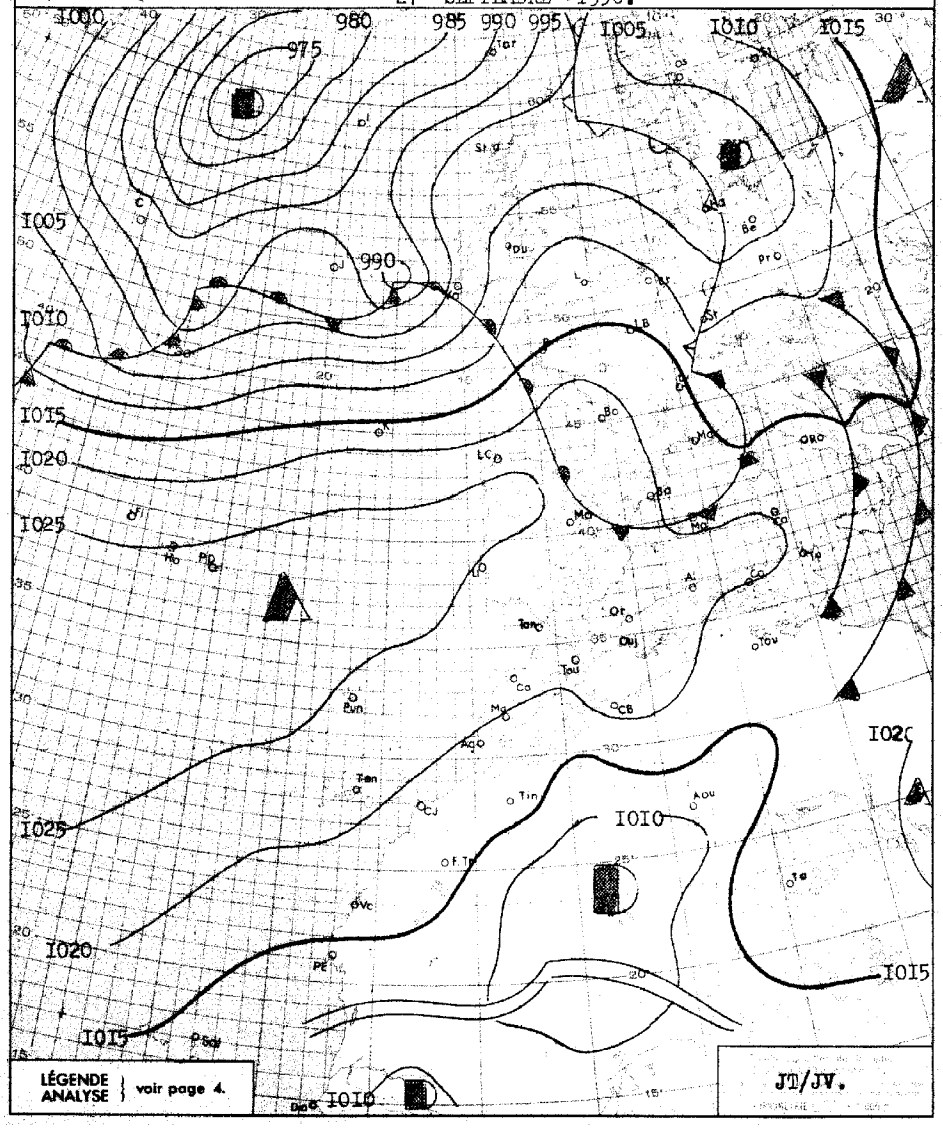

BULLETIN MÉTÉOROLOGIQUE DU MAROC

DU 27 SEPTEMBRE 1956.

STATIONS	ALTITUDE (m) (de la cuvette du baromètre)	OBSERVATIONS DE 1800 TU la veille: Pression barométrique à 0 degré C et au niveau de la mer en millibars et dixièmes de millibars	Température de l'air en degré C	VENT: Direction	VENT: Vitesse en nœuds	Caractère du temps (voir légende)	Température du point de rosée en degré C	Hauteur de pluie tombée dans les 24 h. (de 6 à 6 h.) en millimètres	Maximum relevé à 18 h. la veille en degré C	Minimum relevé à 6 h. du matin en degrés C	OBSERVATIONS DE 0600 TU ce jour: Pression barométrique à 0 degré C et au niveau de la mer en millibars et dixièmes de millibars	Température de l'air en degré C	VENT: Direction	VENT: Vitesse en nœuds	Caractère du temps (voir légende)	Température du point de rosée en degré C
Tanger	86	1021.9	20	NW	10	○	15		22	13	1022.0	14	ENE	04	○	13
Oujda	460	1018.3	19	N	04	○	09		23	07	1022.5	08	C		○	05
Port-Lyautey	6	1020.9	21	N	14	○	15		24	14	1021.2	14	C		◍	13
Touahar	569	1017.1	23	WSW	18	○	10		27	11	1020.5	12	ESE	24	○	08
Rabat	68	1021.2	21	WNW	16	○	15		23	14	1021.4	14	SE	02	◍	14
Fès	414	1018.8	23	C		○	10		26	10	1021.3	13	ENE	06	○	07
Meknès	549	1019.7	21	NW	08	○	06		23	11	1021.8	11	S	02	○	08
Nouasseur	200	1021.9	19	NE	14	○	12		21	11	1022.8	11	ENE	02	○	11
Casablanca	55	1021.4	20	NE	14	○	16		22	15	1021.8	15	C		○	14
Ifrane (1)	1664		13	NE	14	○	05		19	06		08	ENE	06	○	02
Khouribga (1)	776		21	N	14	○	06		24	11		11	NNE	08	○	09
Safi	25	1019.5	22	NE	19	○	14		26	14	1020.3	14	ENE	12	○	14
Kasba-Tadla	594	1015.7	27	N	08	○	10		29	14	10 0.2	14	ENE	02	○	05
Midelt (1)	1520		20	ESE	20	○	-01		23	09		09	SE	02	◍	03
Mogador	8	1018.6	19	NNE	20	○	12		21	17	1018.5	17	NNE	14	○	15
Marrakech	466	1015.6	26	NNE	04	○	09		28	14	1019.3	14	ENE	04	○	12
Agadir	19	1014.8	23	SSW	04	○	16		24	13	1015.8	13	C		○	12
Ouarzazate (1)	1133		28	C		○	00		31	16		17	C		○	06
Tindouf	451	1010.6	23	NW	04	○	05		33	14	1015.3	14	W	04	○	10
Fort-Trinquet	360	1014.2	29	N	13	○	07		31	16	1016.3	17	N	17	○	13
Colomb-Bechar (1)	770		30	NE	08	◍	08		31	17		18	C		○	03
Oran	180	1020.2	21	WSW	06	○	12		25	13	1022.9	13	C		○	11
Porto	103									13	1022.6	17			○	17
Cap St-Vincent	48	1021.8	20			◍	19		22	15	1024.8	15	NNW	12	○	14
Lisbonne	70	1023.0	20	NNW	12	◍	17		24	21	1026.7	21	SSW	08	◍	20
Ponta Delgada	36	1026.6	24	WSW	09	◍	20		25	21	1024.5	22	SSW	08	○	19
Angra	31	1024.5	25	WNW	10	◍	18	TR	25	20	1024.4	21	SW	10	◍	11
Horta	61	1024.7	24	SW	09	◍	22	06	25	22	1022.2	22	SW	10	◍	21
Flores	40	1022.9	25	W	07	◍	21	TR	24	18	1023.4	18	N	11	○	15
Funchal	110	1024.5	23	N	10	◍	18			20	1020.5	21		04	◍	18
Teneriffe	37	1020.9	24	NNW	18	◍	16	TR		19	1017.0	20	NNW	19	○	20
Cap Juby	5	1019.9	22	NNW	07	○	21				1017.8	20	NNE	23	○	17
Villa Cisneros	6	1017.5	21	NNE	29	○	16									

(1) Pression réduite au niveau de la station.

Prévisions pour la journée du 28 SEPTEMBRE 1956.

Beau temps clair ou peu nuageux sur l'ensemble du Maroc.

Vent de Nord-Est faible en général, modéré l'aprés-midi sur les côtes, assez fort sur les régions de Tanger et Taza.

Température en hausse.

La mer sera peu agitée, la houle faible 0.50m à 1m.

≡V≡

OBSERVATIONS DES PORTS A 0600 TU

STATIONS	ETAT DE LA MER	ETAT DE LA HOULE: Direction	Hauteur en mètres	Période en sec.	Hauteur maximun depuis 06 la veille
Cap Spartel					
Mehedya	Belle	W	1	08	Stat. 1m.
Rabat					
Casablanca	Calme	NW	0.50		
Mazagan	Peu agit	WNW	1.50	10	Stat. 1.50m.
Safi					
Mogador	Agitée	NW	2	04	Stat. 2m.
Agadir					
ENREGISTREUR DE HOULE DE CASABLANCA-LIDO A 1100 TU		NW	0.50	10	

SONDAGES AÉROLOGIQUES à 0800 TU

De gauche à droite, sous les noms de chaque station : Altitude en m.; direction d'où vient le vent; vitesse en nœuds

FES			RABAT			TANGER			MOGADOR			MARRAKECH			FORT-TRINQUET			AGADIR		
500	E	08	500	NE	17	500	E	14	500	NE	31				500	NNW	23	500	C	
1000	ENE	12	1000	NE	14	1000	ENE	16	1000	NE	16	1000	NE	11	1000	N	33	1000	ENE	21
1500	SSE	06	1500	NE	17	1500	NNE	19	1500	C		1500	NE	20	1500	WSW	09	1500	E	29
2000	ENE	08	2000	ENE	19	2000	NE	16	2000	SSW	10	2000	ENE	09	2000	WSW	14	2000	ESE	14
2500	ENE	08	2500	NE	20	2500	NE	17	2500	WSW	05	2500	NNE	06	2500	W	10	2500	ESE	17
3000	NNE	08	3000	NNE	08	3000	NNE	10	3000	NW	08	3000	NNE	09	3000	WNW	12	3000	S	08
4000	NNE	12	4000	ENE	08	4000	NNE	08	4000	ESE	08	4000	E	03						
5500	SSE	04	5500	NNE	12	5500	NNE	08	5500	ENE	23	5500	E	32						

LÉGENDE pour le caractère du temps :

- ○ Ciel clair.
- ○ Ciel peu nuageux.
- ◍ Ciel nuageux.
- ◍ Ciel couvert.
- ≡ Brouillard.
- = Brume.
- ∞ Brume sèche.
- • Pluie.
- Bruine.
- * Neige.
- Averse de pluie.
- Averse de neige.
- Averse de grêle.
- TR Traces de pluie (moins de 0 mm. 1).
- Orage.
- Eclairs.
- Tempête de sable.
- Poussières ou sable brassés par le vent.
- Tourbillon de poussières ou sable.
- Grains.
- Vent calme.

MINISTÈRE DES TRAVAUX PUBLICS, DES TRANSPORTS ET DU TOURISME
SECRÉTARIAT GÉNÉRAL A L'AVIATION CIVILE ET COMMERCIALE
DIRECTION DE LA MÉTÉOROLOGIE NATIONALE
ANNÉE 1956 — SERVICE MÉTÉOROLOGIQUE DU MAROC — N° 272

BULLETIN QUOTIDIEN DES RENSEIGNEMENTS DU MAROC

PUBLIÉ SOUS LA RESPONSABILITÉ DU DIRECTEUR DU SERVICE MÉTÉOROLOGIQUE DU MAROC

Situation en altitude à 0300 T.U. le 28 SEPTEMBRE 1956.

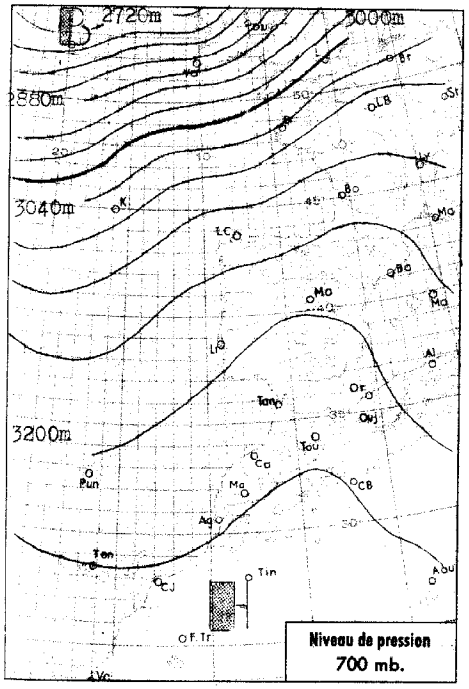

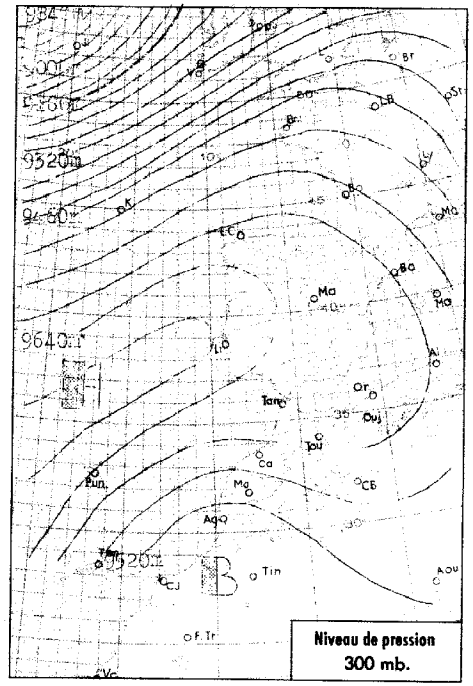

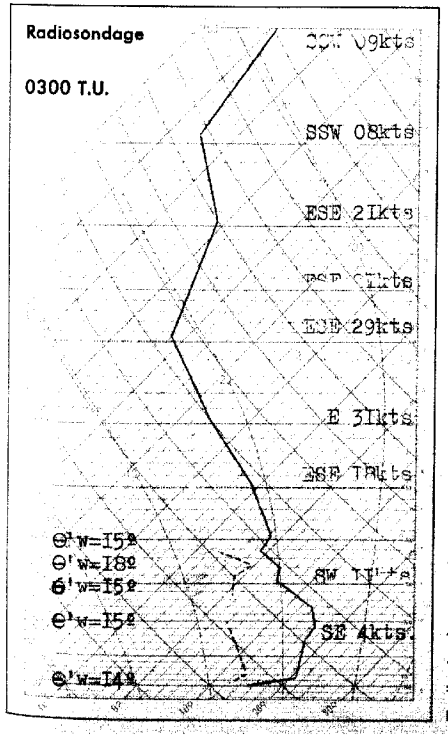

Analyse de la Situation à 0600 T.U.

Tandis que, dans les basses couches, le Maroc demeure dans un flux continental d'Est, un courant tropical instable de Sud-Ouest se manifeste en altitude, déterminant une régénération du front des alizés et la formation d'un minimum barométrique sur la Mauritanie.

Le ciel est généralement peu nuageux par Cirrus voulus que dans le Sud du pays apparaissent des formations prébrageuses à l'étage moyen.

Vent de secteur Est faible en général, assez fort à Tanger et au col du Tourcoug.

Température [illegible]

LÉGENDE

- Front chaud en surface
- Front froid en surface
- Front intertropical
- Front quasi-stationnaire
- Occlusion
- A. — anticyclone
- D. — dépression

Les autres lignes sont les isobares au niveau de la mer, cotées en millibars.

Situation générale à 0600 T.U. le 28 SEPTEMBRE 1956.

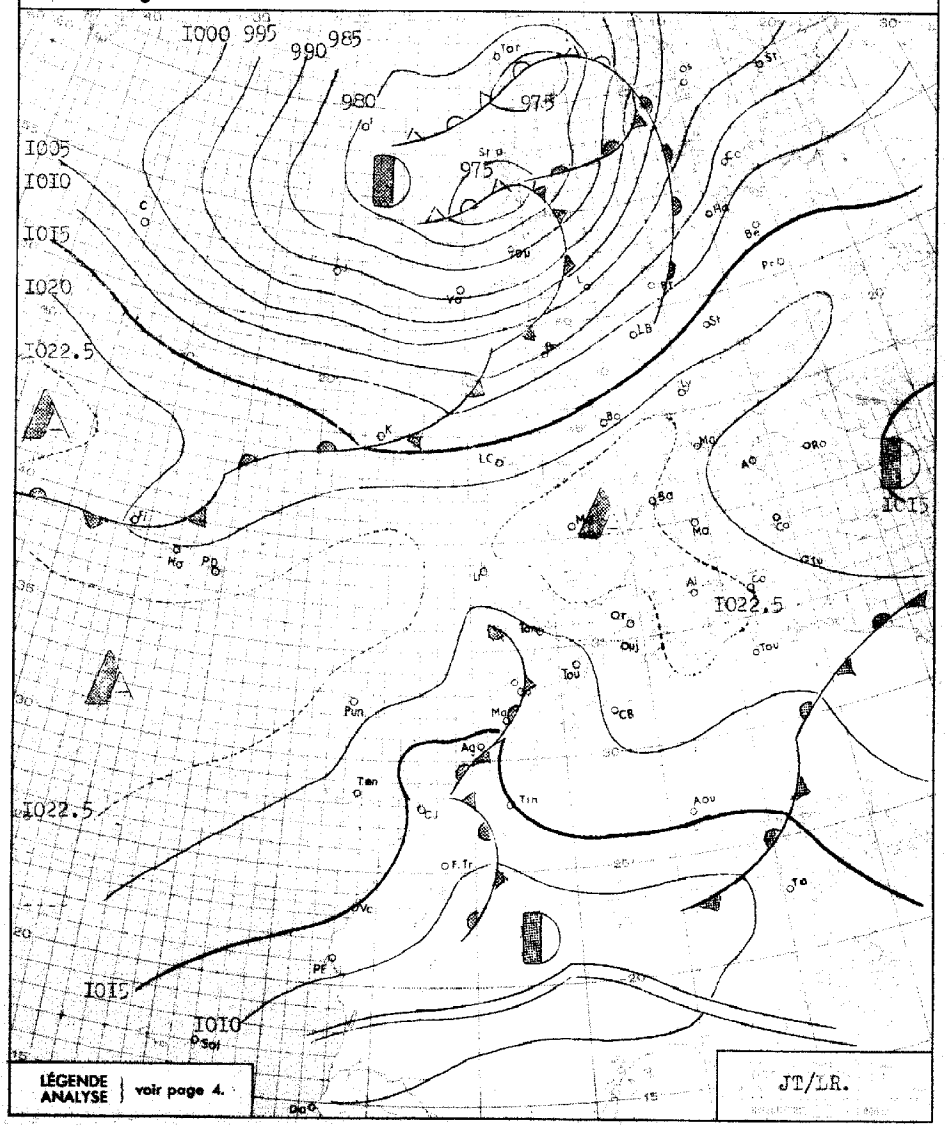

LÉGENDE ANALYSE } voir page 4.

JT/LR.

BULLETIN MÉTÉOROLOGIQUE DU MAROC

DU 28 SEPTEMBRE 1956.

STATIONS	ALTITUDE (m) (de la cuvette du baromètre)	OBSERVATIONS DE 1800 TU la veille: Pression barométrique à 0 degré C et au niveau de la mer en millibars et dixièmes de millibars	Température de l'air en degré C	VENT: Direction	VENT: Vitesse en nœuds	Caractère du temps (voir légende)	Température du point de rosée en degré C	Hauteur de pluie tombée dans les 24 h. (de 6 à 6 h.) en millimètres	Maximum relevé à 18 h. la veille en degré C	Minimum relevé à 6 h. du matin en degré C	OBSERVATIONS DE 0600 TU ce jour: Pression barométrique à 0 degré C et au niveau de la mer en millibars et dixièmes de millibars	Température de l'air en degré C	VENT: Direction	VENT: Vitesse en nœuds	Caractère du temps (voir légende)	Température du point de rosée en degré C
Tanger	86	1019.8	22	NE	17	○	15		27	22	1018.6	19	ESE	17	○	13
Oujda	460	1018.5	22	N	04	○	19		28	11	1020.7	11	C		○	07
Port-Lyautey	6	1018.7	23	N	10	○	17		27	16	1017.7	16	C		◍	16
Touahar	569	1015.8	25	E	31	○	10		27	15	1018.8	15	ESE	27	○	10
Rabat	68	1019.1	21	NNW	16	○	16		26	14	1018.1	14	SSW	04	=	13
Fès	414	1016.4	29	ENE	06	○	05		30	18	1018.6	18	ENE	02	○	08
Meknès	549	1016.9	27	NE	02	○	08		28	15	1018.8	15	E	07	○	05
Nouasseur	200	1019.2	21	NE	12	○	17		26	13	1019.2	14	C		=	14
Casablanca	55	1019.2	21	NE	10	○	18		23	14	1018.2	14	C		○	14
Ifrane (1)	1664		18	NE	14	○	02		23	12		17	C		◍	04
Khouribga (1)	776		26	NNE	14	○	05		29	15		20	ESE	06	○	05
Safi	25	1027.5	23	NE	18	○	16		30	16	1017.0	16	ENE	15	○	16
Kasba-Tadla	504	1013.4	32	N	06	○	06		34	17	1018.7	17	C		○	06
Midelt (1)	1520		22	ENE	10	○	00		25	10		10	C		○	02
Mogador	8	1017.0	20	NNE	22	○	17		21	17	1015.7	17	NNE	11	○	15
Marrakech	466	1014.0	30	C		○	09		31	18	1016.5	18	ENE	02	◍	11
Agadir	19	1014.4	21	SW	04	○	16		23	13	1013.5	22	E	08	○	09
Ouarzazate (1)	1133		28	C		○	03		30	17		18	C		◍	03
Tindouf	451	1011.8	34	ESE	04	◍	07	TR	35	24	1014.8	24	E	04	◍	10
Fort-Trinquet	360	1012.4	20	N	06	○	12		30	17	1014.1	18	N	06	○	14
Colomb-Bechar (1)	770		29	WNW	04	○	06		30	17		19	NNE	02	○	04
Oran	180	1022.0	21	NW	06	○	16		27	14	1021.4	14	C		○	13
Porto	103									10	1023.6	10	ESE	08	◍	10
Cap St-Vincent	48	1022.0	19	xx	xx	○	18			13	1019.4	17	xx	xx	○	17
Lisbonne	70	1023.3	23	NNW	14	○	14		24		1022.1	14	NNE	05	○	12
Ponta Delgada	36	1025.7	23	SW	11	◍	19		24	20	1022.0	20	WSW	13	◍	20
Angra	31	1022.3	25	WSW	09	◍	18		25	[illegible]	1019.2	22	SW	09	◍	18
Horta	61	1022.2	24	SW	27	○	21	TR	25	21	1018.5	21	WSW	17	•	20
Flores	40	1019.4	24	WSW	13	○	21	04	24	17	1019.6	17	NW	07	▽	15
Funchal	110	1022.3	24	NNW	09	○	16		25	17	1020.6	17	N	10	○	14
Teneriffe	37	1019.0	24	N	10	○	17			19	1016.2	20	NW	02	○	15
Cap Juby	5	1016.9	21	NNW	07	○	21			18	1015.8	20	NNW	04	◍	20
Villa Cisneros	6	1016.9	22	NNW	19	○	17				1015.6	19	NNE	17	○	17

(1) Pression réduite au niveau de la station.

Prévisions pour la journée du 29 SEPTEMBRE 1956

Beau temps, clair ou peu nuageux en général, très nuageux sur le Sud du pays où des orages isolés pourront se produire l'après-midi, en particulier sur les Haut et Anti-Atlas.

Vent d'Est à Nord-Est faible en général, assez fort sur le Tangérois et la trouée de Taza.

Température en légère hausse.

La mer sera peu agitée, la houle de Nord-Ouest faible 0,5m, puis en aggravation dans la nuit du 29 au 30, de faible Im à modérée 2,5m.

OBSERVATIONS DES PORTS A 0600 TU

STATIONS	ETAT DE LA MER	ETAT DE LA HOULE: Direction	Hauteur en mètres	Période en sec.	Hauteur maximun depuis 06 la veille
Cap Spartel	Agitée	W	I	08	Stat. Im.
Mehedya	Belle				
Rabat					
Casablanca					
Mazagan	Peu agit.	WNW	I,5	10	Stat. I,5m.
Safi	Belle	NW	I	08	0,5m à 1800T
Mogador					
Agadir					
ENREGISTREUR DE HOULE DE CASABLANCA-LIDO A 1100 TU					

SONDAGES AÉROLOGIQUES à 0800 TU

De gauche à droite, sous les noms de chaque station : Altitude en m. ; direction d'où vient le vent ; vitesse en nœuds.

FES			TANGER			AGADIR			KASBA-TADLA			RABAT			FORT-TRINQUET			MOGADOR		
500	ENE	12	500	ESE	23	500	E	14				500	C		500	ESE	06	500	ENE	15
1000	SSE	06	1000	C		1000	ESE	19	1000	ENE	03	1000	C		1000	SSE	19	1000	SSE	08
1500	WSW	10	1500	C		1500	SE	19	1500	SW	02	1500	C		1500	SSE	19	1500	ESE	15
2000	WSW	10	2000	C		2000	SE	21	2000	WSW	03	2000	SW	20	2000	SSW	16	2000	NNE	18
2500	NNW	08	2500	S	08	2500	SSE	23	2500	SE	02	2500	WSW	10	2500	SSW	21	2500	SE	20
3000	WSW	08	3000	SSW	04	3000	SSE	23	3000	ENE	02	3000	SSE	16	3000	SSW	29	3000	SSE	25
4000	SSW	06	4000	SW	08	4000	SSE	27	4000	SSE	07	4000	SSE	16	4000	SSW	21			
5500	SSE	12	5500	SSW	12	5500	SSE	27	5500	SSE	10	5500	SSE	16						

LÉGENDE pour le caractère du temps :

- ○ Ciel clair.
- ◯ Ciel peu nuageux.
- ◍ Ciel nuageux.
- ◍ Ciel couvert.
- ≡ Brouillard.
- = Brume.
- ∞ Brume sèche.
- • Pluie.
- Bruine.
- ✱ Neige.
- ▽ Averse de pluie.
- ▽ Averse de neige.
- ▽ Averse de grêle.
- TR Traces de pluie (moins de 0 mm. 1).
- Orage.
- Eclairs.
- Tempête de sable.
- Poussières ou sable brassés par le vent.
- Tourbillon de poussières ou sable.
- Grains.
- Vent calme.

Situation en altitude à 0300 T.U. le 29 SEPTEMBRE 1956.

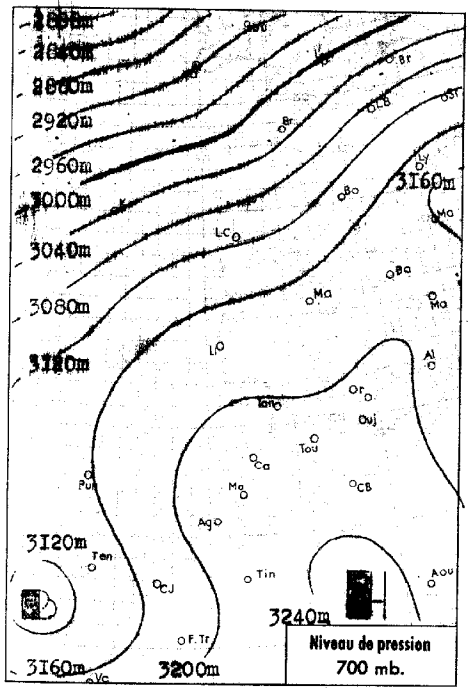

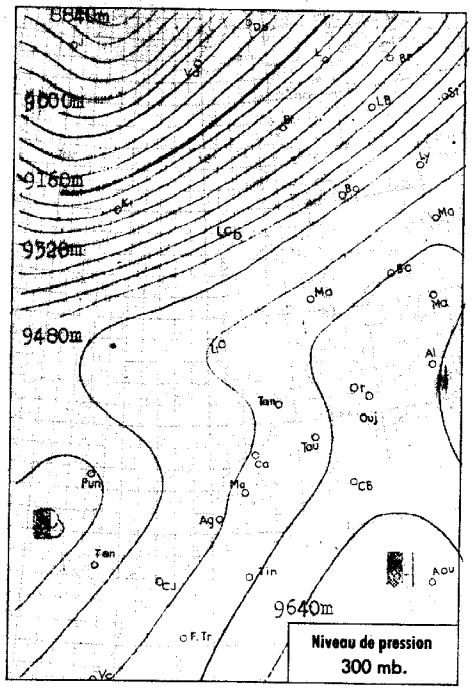

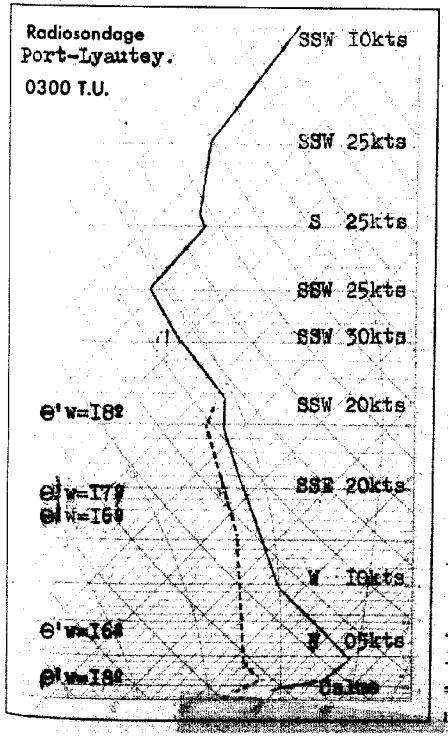

Analyse de la Situation à 0600 T.U.

Par suite de l'affaissement de dorsale Açores-Méditerranée, le lit des perturbations atlantiques s'est légèrement décalé vers le Sud et des infiltrations froides qui se sont produites sur les Canaries, viennent entretenir l'activité du front des alizés .

A l'exception de l'Oriental où il reste clair, le ciel est très nuageux aux étages élevé et moyen et l'on observe quelques faibles précipitations sur le Haut Atlas . Vent de Sud Est faible en général, assez fort au Col du Touahar . Température en hausse

LÉGENDE

- Front chaud en surface
- Front froid en surface
- Front intertropical
- Front quasi-stationnaire
- Occlusion
- A. — anticyclone
- D. — dépression

Les autres lignes sont les isobares au niveau de la mer, cotées en millibars.

MINISTÈRE DES TRAVAUX PUBLICS, DES TRANSPORTS ET DU TOURISME
SECRÉTARIAT GÉNÉRAL A L'AVIATION CIVILE ET COMMERCIALE
DIRECTION DE LA MÉTÉOROLOGIE NATIONALE
SERVICE MÉTÉOROLOGIQUE DU MAROC

ANNÉE 1956 N° 273.

BULLETIN QUOTIDIEN DES RENSEIGNEMENTS DU MAROC

PUBLIÉ SOUS LA RESPONSABILITÉ DU DIRECTEUR DU SERVICE MÉTÉOROLOGIQUE DU MAROC

Situation générale à 0600 T.U. le 29 SEPTEMBRE 1956.

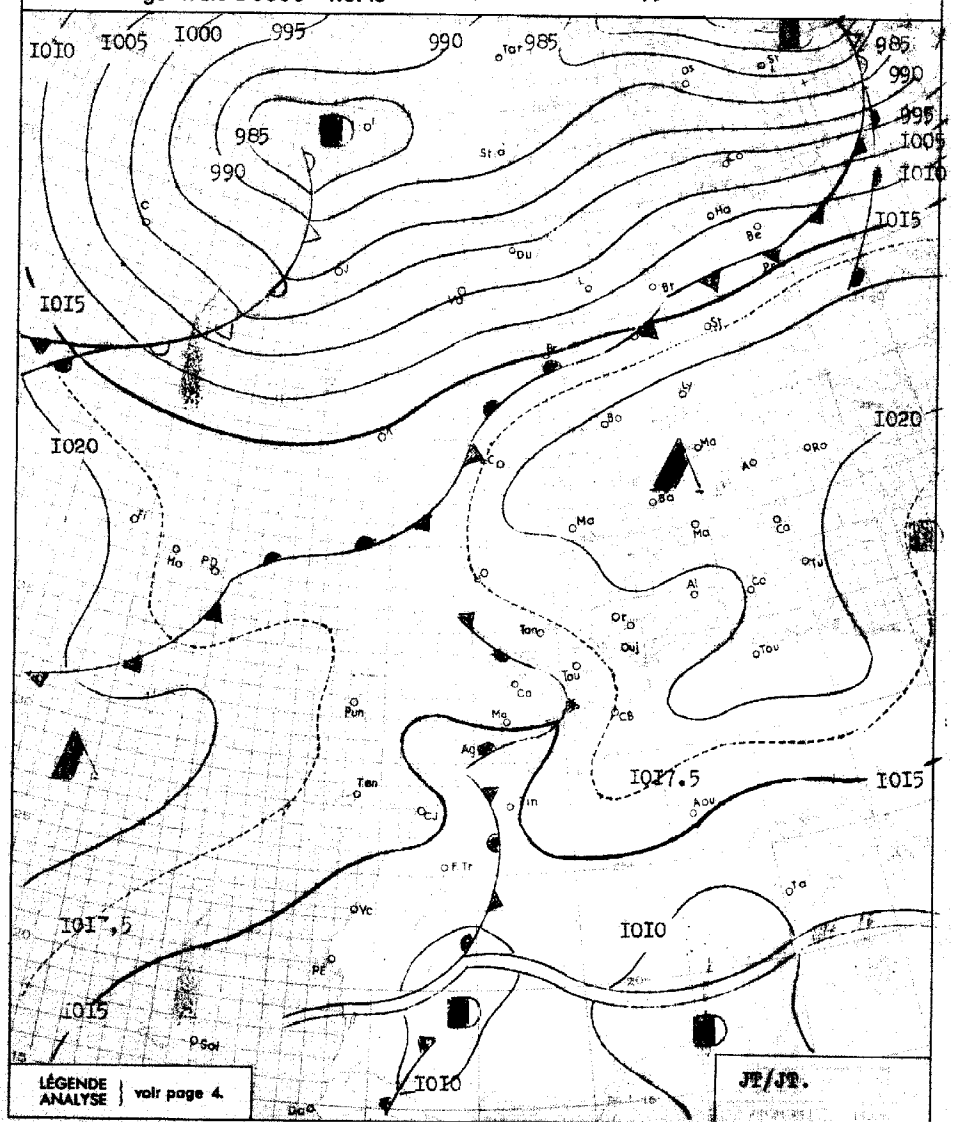

BULLETIN MÉTÉOROLOGIQUE DU MAROC

DU 29 SEPTEMBRE 1956.

STATIONS	ALTITUDE (m) (de la cuvette de baromètre)	OBSERVATIONS DE 1800 TU la veille: Pression barométrique à 0 degré C et au niveau de la mer en millibars et dixièmes de millibars	Température de l'air en degré C	VENT Direction	VENT Vitesse en nœuds	Caractère du temps (voir légende)	Température du point de rosée en degré C	Hauteur de pluie tombée dans les 24 h. (de 6 à 6 h.) en millimètres	Maximum relevé à 18 h. la veille en degré C	Minimum relevé à 6 h. du matin en degrés C	OBSERVATIONS DE 0600 TU ce jour: Pression barométrique à 0 degré C et au niveau de la mer en millibars et dixièmes de millibars	Température de l'air en degré C	VENT Direction	VENT Vitesse en nœuds	Caractère du temps (voir légende)	Température du point de rosée en degré C
Tanger	86	1017.0	24	ENE	17	◐	14		29	19	1017.6	19	ESE	16	◐	17
Oujda	460	1018.1	24	N	02	○	12		30	12	1018.1	13	C		○	07
Port-Lyautey	6	1016.0	23	N	02	◐	17		28	15	1017.1	16	C		◍	15
Touahar	569	1015.7	28	ENE	21	○	12		32	15	1017.0	15	SE	19	○	10
Rabat	68	1016.3	23	WNW	06	◐	18		26	16	1017.6	18	WSW	04	◍	15
Fès	414	1014.4	32	NW	02	◍	12		35	15	1018.3	15	ESE	04	○	06
Meknès	549	1015.0	29	NW	04	◐	07		32	19	1017.6	19	C		◍	07
Nouasseur	200	1016.7	24	NE	04	◍	16		31	16	1017.4	18	WSW	04	◐	13
Casablanca	55	1016.6	22	ENE	06	◐	18		26	17	1017.1	19	C		◍	16
Ifrane (1)	1664		21	NE	12	◍	04		25	09		10	ENE	02	◍	03
Khouribga (1)	776		29	N	10	◐	07		33	18		19	ESE	02	◍	08
Safi	25	1015.4	28	ENE	07	◐	17	TR	34							
Kasba-Tadla	504	1013.3	33	WSW	04	◐	10		36	11	1017.8	22	C		◐	11
Midelt (1)	1520		26	C		◍	-04		28	12		14	C		○	02
Mogador	8	1016.1	19	NNE	11	◐	18	TR	21	18	1015.7	24	NE	06	○	12
Marrakech	466	1015.1	28	ENE	04	◐	12	TR	34	21	1015.7	22	ENE	04	▽	13
Agadir	19	1016.8	20	NNW	08	≡	18	02	37	17	1013.5	25	E	08	○	14
Ouarzazate (1)	1133		24	WNW	08	▽	08	TR	29	17		17	WNW	05	.	11
Tindouf	451	1014.2	32	C		◍	11		35	21	1015.7	21	C		○	11
Fort-Trinquet	360	1010.7	34	SSW	16	○	08		36	23	1014.2	23	E	06	○	10
Colomb-Bechar (1)	770		30	W	04	◐	02		31	17		18	N	06	○	-01
Oran	180	1018.6	24	NE	06	○	14		30	09	1019.0	13	C		○	10
Porto	103	1022.0	20	NW	04	○	17		22	12	1020.6	13	C		○	13
Cap St-Vincent	48	1018.3	23	xxx	xx	◍	17		xx							
Lisbonne	70	1019.1	23	NNW	10	◍	17		26							
Ponta Delgada	36	1019.9	23	WSW	15	◐	20		24	xx	1016.0	20	SW	12	.	20
Angra	31	1019.3	17	SE	06	.	17	16	22	16	1017.5	18	SSW	08	◍	14
Horta	61	1018.8	17	NNE	02	.	xx	20	22							
Flores	40	1020.5	20	ENE	05	◐	11	06	20							
Funchal	110	1018.1	24	NE	09	◐	19		24	17	1016.8	17	NE	09	○	14
Teneriffe	37	1015.0	25	WNW	06	○	17		xx	19	1014.2	19	W	02	○	16
Cap Juby	5	1014.9	22	W	04	∞	21		xx	19	1015.1	20	W	04	◐	20
Villa Cisneros	6	1014.5	22	NNE	14	○	17		xx	xx	1014.3	19	NNE	10	○	15

(1) Pression réduite au niveau de la station.

Prévisions pour la journée du 30 SEPTEMBRE 1956.

Amélioration passgère du temps sur le Maroc où le ciel sera clair ou peu nuageux . Au Nord d'une ligne Casablanca Oujda, ciel variable avec de belles éclaircies l'aprés-midi .

Vent de secteur Est faible à modéré .

Température sans grand changement .

La mer sera peu agitée, la houle de Nord-Ouest modéré 2 à 2,50m .

-o◍o-

OBSERVATIONS DES PORTS A 0600 TU

STATIONS	ETAT DE LA MER	ETAT DE LA HOULE: Direction	Hauteur en mètres	Période en sec.	Hauteur maximun depuis 06 la veille
Cap Spartel					
Mehedya					
Rabat					
Casablanca	Belle	NW	1.50		
Mazagan	Peu agit.	NW	1.50	04	
Safi					
Mogador	Belle	NW	1	04	1.50 à 1800TU
Agadir	Calme	W	0.50	06	1m à 1800TU.
ENREGISTREUR DE HOULE DE CASABLANCA-LIDO A 1100 TU		NW	0.50	12	

SONDAGES AÉROLOGIQUES à 0800 TU

De gauche à droite, sous les noms de chaque station : Altitude en m.; direction d'où vient le vent; vitesse en nœuds

TANGER			RABAT			FES			AGADIR			TINDOUF			KASBA-TADEKA			MAGADOR		
500	S	06	500	NE	04	500	ENE	06	500	ENE	10									
1000	SSW	08	1000	NW	08	1000	ESE	04	1000	SE	12	1000	SSE	10	1000	SW	03	1000	E	16
1500	WSW	08	1500	E	02	1500	ENE	02	1500	SSE	12	1500	SSE	10	1500	SW	08	1500	E	08
2000	W	08	2000	ESE	06	2000	SSE	02	2000	SSE	10	2000	SE	08	2000	SW	08	2000	SSE	18
2500	WNW	10	2500	ESE	12	2500	E	04	2500	SSW	10	2500	SE	20	2500	E	03	2500	NNE	08
3000	W	10	3000	ENE	12	3000	SSE	04	3000	SW	10	3000	SE	08	3000	SSE	05	2500	S	18
4000	W	12	4000	SSE	16	4000	SSE	05	4000	SSW	17	4000	SE	06	4000	SSW	05	3000	SSE	18
5500	SW	17	5500	SSW	25	5500	WSW	12				4500	SE	04						

LÉGENDE pour le caractère du temps :

- ○ Ciel clair.
- ◐ Ciel peu nuageux.
- ◍ Ciel nuageux.
- ◐ Ciel couvert.
- ≡ Brouillard.
- ═ Brume.
- ∞ Brume sèche.
- • Pluie.
- ⁹ Bruine.
- ✱ Neige.
- ▽ Averse de pluie.
- ▽ Averse de neige.
- ▽ Averse de grêle.
- TR Traces de pluie (moins de 0 mm. 1).
- Orage.
- Eclairs.
- Tempête de sable.
- Poussières ou sable brassés par le vent.
- Tourbillon de poussières ou sable.
- Grains.
- Vent calme.

MINISTÈRE DES TRAVAUX PUBLICS, DES TRANSPORTS ET DU TOURISME
SECRÉTARIAT GÉNÉRAL A L'AVIATION CIVILE ET COMMERCIALE
DIRECTION DE LA MÉTÉOROLOGIE NATIONALE
ANNÉE 1956 — N° 274
SERVICE MÉTÉOROLOGIQUE DU MAROC

BULLETIN QUOTIDIEN DES RENSEIGNEMENTS DU MAROC

PUBLIÉ SOUS LA RESPONSABILITÉ DU DIRECTEUR DU SERVICE MÉTÉOROLOGIQUE DU MAROC

LIBRARY OCT 23 1956 FOREIGN BUREAU

Situation en altitude à 0300 T.U. le 30 SEPTEMBRE 1956.

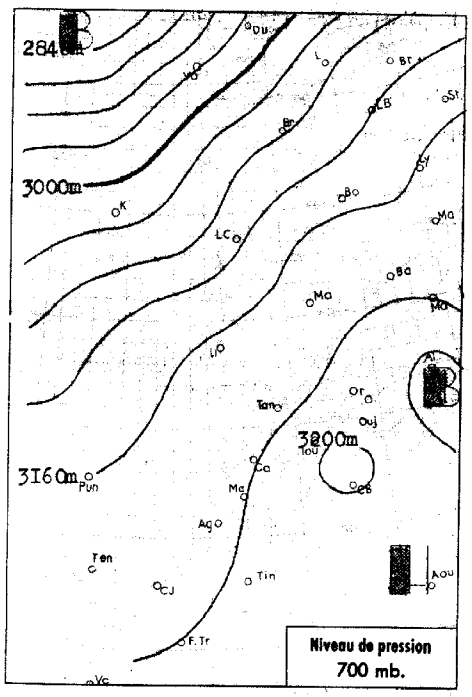

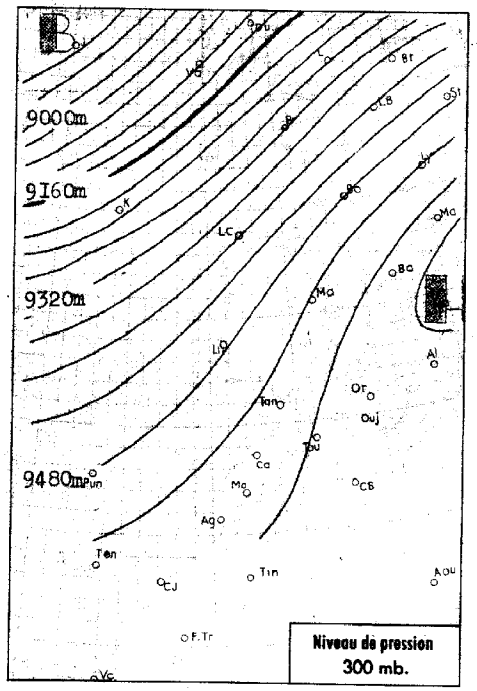

Situation générale à 0600 T.U. le 30 SEPTEMBRE 1956,

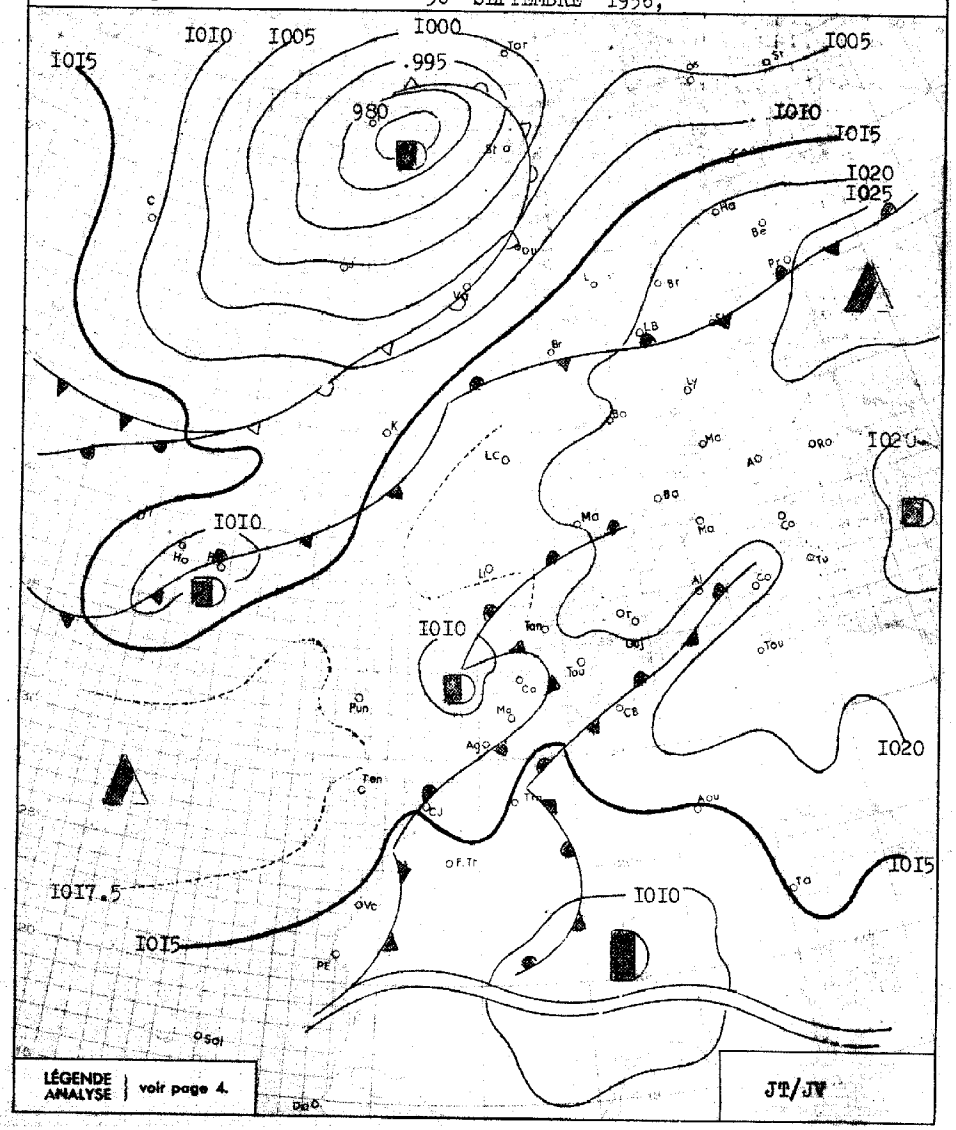

Radiosondage
Port-Lyautey.
0300 T.U.

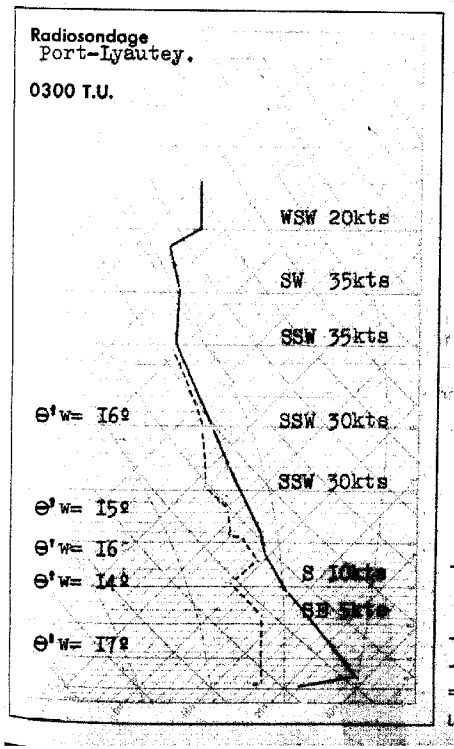

Analyse de la Situation à 0600 T.U.

Tandis que l'anticyclone continental se renforce lentement, un léger creusement se manifeste entre Madère et le Maroc, entretenant l'activité du front des alizés.

Le ciel est peu nuageux par nuages moyens préorageux, plus abondants sur le Rif et le Moyen Atlas.

Vent variable faible, s'orientant à Est modéré sur le Nord du pays.

Température en légère hausse.

≡V≡

LÉGENDE

- Front chaud en surface
- Front froid en surface
- Front intertropical
- Front quasi-stationnaire
- Occlusion
- A. — anticyclone
- D. — dépression

Les autres lignes sont les isobares au niveau de la mer, cotées en millibars.

BULLETIN MÉTÉOROLOGIQUE DU MAROC

DU 30 SEPTEMBRE 1956.

STATIONS	ALTITUDE (m) (de la cuvette du baromètre)	OBSERVATIONS DE 1800 TU la veille: Pression barométrique à 0 degré C et au niveau de la mer en millibars et dixièmes de millibars	Température de l'air en degré C	VENT: Direction	VENT: Vitesse en nœuds	Caractère du temps (voir légende)	Température du point de rosée en degré C	Hauteur de pluie tombée dans les 24 h. (de 6 à 6 h.) en millimètres	Maximum relevé à 18 h. la veille en degré C	Minimum relevé à 6 h. du matin en degrés C	OBSERVATIONS DE 0600 TU ce jour: Pression barométrique à 0 degré C et au niveau de la mer en millibars et dixièmes de millibars	Température de l'air en degré C	VENT: Direction	VENT: Vitesse en nœuds	Caractère du temps (voir légende)	Température du point de rosée en degré C
Tanger	86	1018.7	22	NE	12	◐	18		29	19	1018.6	19	ENE	14	○	17
Oujda	460	1015,4	24	NNW	02	○	17		30	13	1019.1	13	WSW	02	◐	13
Port-Lyautey	6	1016.8	26	C		◍	16		28	17	1014.4	17	C		○	14
Touahar	569	1014.6	30	SW	23	◍	13		33	14	1018.3	17	E	20	◍	14
Rabat	68	1016.8	28	NNW	08	◍	18		30	21	1016.2	22	SSE	08	○	11
Fès	414	1017.5	28	WNW	17	◐	07	TR	34	17	1018.9	17	C		◍	10
Meknès	549	1019.0	25	WNW	04	◍	10	TR	32	19	1018.1	19	SSW	06	○	09
Nouasseur	200	1016.7	30	ENE	04	○	14	TR	33	17	1016.3	18	SE	04	○	12
Casablanca	55	1016.9	28	ENE	06	◐	10	TR	31	17	1015.6	19	C		○	13
Ifrane (1)	1664		14	WSW	16	.	09	TR	24	12						
Khouribga (1)	776		26	ENE	16	◍	10		29	17		19	ENE	08	○	08
Safi	25									20	1016.3	20	WSW	03	○	16
Kasba-Tadla	504	1016,6	26	E	17	◐	12		32	19	1018.	19	E	06	○	08
Midelt (1)	1520		16	WSW	29	◐	11	TR	27							
Mogador	8	1015.4	26	NNE	08	○	15		26							
Marrakech	466	1014.1	29	SSE	09	◍	12	TR	34	19	1016.5	19	NNW	04	○	12
Agadir	19	1013.4	31	W	06	○	14	TR	38	20	1016.3	23	E	08	○	11
Ouarzazate (1)	1133		25	W	04	◍	09	TR	28							
Tindouf	451	1013.6	31	SSW	25	◍	11	TR	37	22	1016.9	22	N	02	○	13
Fort-Trinquet	360	1010.4	37	SSE	08	○	12		39	25	1014.3	26	E	14	○	12
Colomb-Bechar (1)	770		30	SSW	08	○	09		32	20		22	NNW	06	○	05
Oran	180	1018.3	22	NNW	08	○	19		28	16	1020.5	16	C		○	15
Porto	103										1019.6	16	C		◍	16
Cap St-Vincent	48	1017,1	21			◐	18			14	1016.8	19			○	19
Lisbonne	70	1018.1	25	WSW	08	◍	14		28	17	1018.1	18	NNE	05	○	16
Ponta Delgada	36	1014.4	19	WSW	24	.	18	48	20		1011.0	20	SW	15	.	19
Angra	31	1014.6	18	N E	08	◍	11	TR	19	17	1013.2	17	NNW	10	◍	12
Horta	61	1015.6	18	NNE	18	◍	14	TR	20	17	1012.7	18	NNE	13	◍	12
Flores	40	1016.1	19	N	05	◍	11		21	18	1014.4	18	NNW	04	◍	12
Funchal	110	1016.8	22	N	08	◍	18		24	16	1016.3	18	C		◍	16
Teneriffe	37															
Cap Juby	5	1014.0	23	NNW	04	○	20			19	1016.7	20	C		○	20
Villa Cisneros	6	1013.9	22	N	17	○	19				1014.6	20	ENE	08	○	18

(1) Pression réduite au niveau de la station.

SONDAGES AÉROLOGIQUES à 0800 TU

De gauche à droite, sous les noms de chaque station : Altitude en m.; direction d'où vient le vent; vitesse en nœuds.

RABAT			FES			AGADIR			FORT-TRINQUET			MARRAKECH			KASBA-TADLA		
500	ENE	08	500	ENE	06	500	ENE	08	500	E	19						
1000	ESE	10	1000	SE	04	1000	SE	08	1000	ENE	19	1000	SW	11	1000	SE	03
1500	S	08	1500	WSW	06	1500	SE	12	1500	ESE	12	1500	SW	08	1500	SSW	02
2000	SSW	12	2000	WSW	18	2000	SSW	12	2000	ESE	02	2000	WSW	08	2000	SSW	03
2500	SSW	14	2500	W	08	2500	SSW	14				2500	WSW	10	2500	WSW	06
3000	SSW	20	3000	WNW	10	3000	SSW	16				3000	SW	10	3000	WSW	17
			4000	SW	12	4000	WSW	27									
5500	WSW	31	5500	W	25												

OBSERVATIONS DES PORTS A 0600 TU

STATIONS	ETAT DE LA MER	ETAT DE LA HOULE: Direction	Hauteur en mètres	Période en sec.	Hauteur maximun depuis 06 la veille
Cap Spartel	Agitée	XX	XX	XX	
Mehedya					
Rabat					
Casablanca	Belle	NW	I.50		
Mazagan					
Safi					
Mogador	Belle	NW	I	04	0.50m à 1800
Agadir					
ENREGISTREUR DE HOULE DE CASABLANCA-LIDO A 1100 TU					

Prévisions pour la journée du 1er OCTOBRE 1956

Atténuation lente de la tendance orageuse qui ne se manifestera plus que l'aprés-midi en montagne. Sur le reste du pays beau temps peu nuageux.

Vent de secteur Est modéré dans l'intérieur, de Nord à Nord-Est faible sur les côtes.

Température stationnaire ou en légère baisse.

La mer sera peu agitée, la houle de Nord-Ouest modérée 2 à 3m.

≡V≡

LÉGENDE pour le caractère du temps :

- ○ Ciel clair.
- ◐ Ciel peu nuageux.
- ◍ Ciel nuageux.
- ◍ Ciel couvert.
- ≡ Brouillard.
- = Brume.
- ∞ Brume sèche.
- • Pluie.
- ⁹ Bruine.
- * Neige.
- ▽ Averse de pluie.
- ▽ Averse de neige.
- ▽ Averse de grêle.
- TR Traces de pluie (moins de 0 mm. 1).
- Orage.
- < Eclairs.
- Tempête de sable.
- $ Poussières ou sable brassés par le vent.
- Tourbillon de poussières ou sable.
- V Grains.
- C Vent calme.