Morocco. Service météorologique.
Oversize
QC
991
.M6
B8
1955
(Oct-dec.)
LIBRARY
N.O.A.A.
U.S. Dept of Commerce

MINISTÈRE DES TRAVAUX PUBLICS, DES TRANSPORTS ET DU TOURISME
SECRÉTARIAT GÉNÉRAL A L'AVIATION CIVILE ET COMMERCIALE
DIRECTION DE LA MÉTÉOROLOGIE NATIONALE
SERVICE MÉTÉOROLOGIQUE DU MAROC
N° 274 ANNÉE

BULLETIN QUOTIDIEN DES RENSEIGNEMENTS DU MAROC

PUBLIÉ SOUS LA RESPONSABILITÉ DU DIRECTEUR DU SERVICE MÉTÉOROLOGIQUE DU MAROC

Situation en altitude à 0300 T.U. le 1er OCTOBRE 1955.

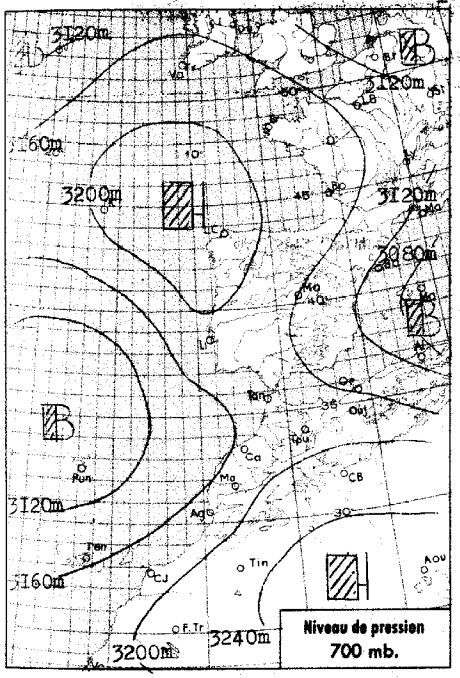

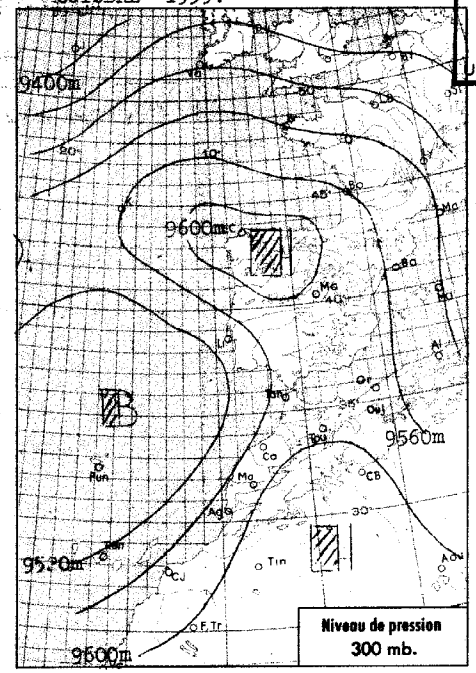

Radiosondage
Port-Lyautey.
0300 T.U.



Analyse de la Situation à 0600 T.U.

Maintien de la ceinture de hautes pressions entre le 45eme et le 55eme parallèles, ainsi que de la dorsale relative Angleterre - Espagne - Algérie.

Le comblement de la faible dépression au large du Maroc laisse un champ barométrique à faible gradient.

Le temps demeure faiblement orageux sur le relief et le Maroc Oriental où les averses ont été hier au soir assez importantes.

Beau temps clair sur les plaines occidentales.

Vent variable faible.

Température stationnaire ou en faible baisse.

LIBRARY
NOV 25 1955
WEATHER BUREAU

LÉGENDE

Front chaud en surface — Front quasi-stationnaire
Front froid en surface — Front occlusion
Front intertropical — A. — anticyclone — D. — dépression

Les autres lignes sont les isobares au niveau de la mer, cotées en millibars.

104 763

Situation générale à 0600 T.U. le 1er OCTOBRE 1955.

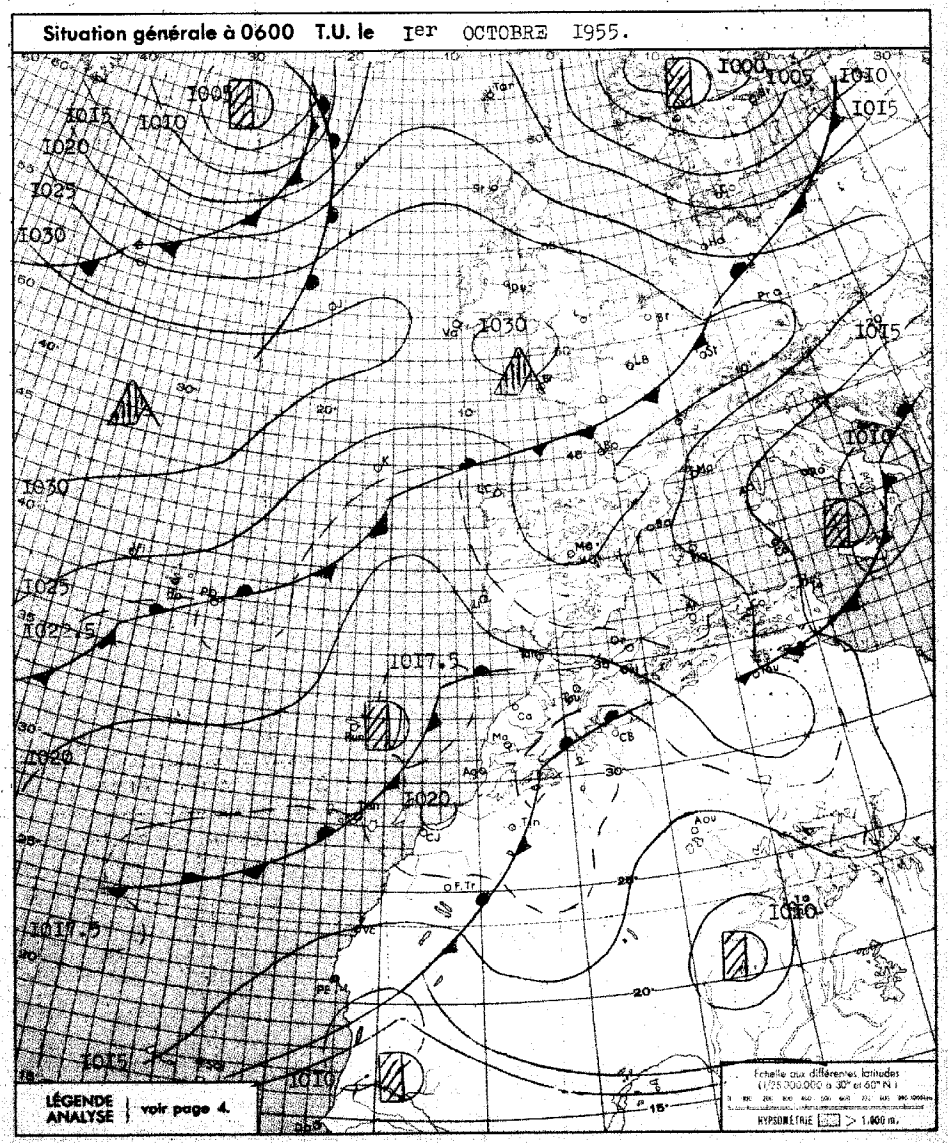

LÉGENDE ANALYSE | voir page 4.

National Oceanic and Atmospheric Administration

Climate Database Modernization Program

ERRATA NOTICE

One or more conditions of the original document may affect the quality of the image, such as:

Discolored pages
Faded or light ink
Binding intrudes into the text

This document has been imaged through the NOAA Climate Database Modernization Program. To view the original document, please contact the NOAA Central Library in Silver Spring, MD at (301) 713-2607 x124 or www.reference@nodc.noaa.gov.

LASON
Imaging Subcontractor
12200 Kiln Court
Beltsville, MD 20704-1387
March 28, 2002

BULLETIN MÉTÉOROLOGIQUE DU MAROC

DU 1er OCTOBRE 1955.

STATIONS	ALTITUDE (m) (de la cuvette du baromètre)	OBSERVATIONS DE 1800 TU la veille: Pression barométrique à 0 degré C et au niveau de la mer en millibars et dixièmes de millibars	Température de l'air en degré C	VENT: Direction	VENT: Vitesse en nœuds	Caractère du temps (voir légende)	Température du point de rosée en degré C	Hauteur de pluie tombée dans les 24 h. (de 6 à 6 h.) en millimètres	Maximum relevé à 18 h. la veille en degré C	Minimum relevé à 6 h. du matin en degrés C	OBSERVATIONS DE 0600 TU ce jour: Pression barométrique à 0 degré C et au niveau de la mer en millibars et dixièmes de millibars	Température de l'air en degré C	VENT: Direction	VENT: Vitesse en nœuds	Caractère du temps (voir légende)	Température du point de rosée en degré C
Tanger	86	1020.0	24	ENE	16	○	13		27	19	1019.6	20	ESE	12	○	13
Oujda	460	1019.0	20	NE	06	◍	07		26	16	1019.8	16	C		◍	09
Port-Lyautey	6	1020.1	2-	NE	14	○	20		26	14	1018.4	16	C		○	16
Touahar	569	1017.2	23	E	18	●	09		24	17	1019.1	17	E	16	○	06
Rabat	68	1019.7	22	NNE	10	○	19		25	17	1018.7	18	NE	04	○	08
Fès	414	1017.5	25	C		◐	15		29	17	1020.1	18	NE	04	○	15
Meknès	549	1017.7	26	C		◐	13		27	15	1020.2	15	SE	04	○	09
Nouasseur	209	1019.1	24	NE	12	○	17		29	16	1019.4	16	E	02	○	14
Casablanca	55	1019.2	23	NE	06	○	19		24	17	1018.8	17	C		◐	16
Ifrane (1)	1636		17	NW	19	◍	14		21	05		05	C		○	05
Khouribga (1)	776		26	N	08	○	14	01	28	15		17	ENE	06	○	13
Safi	25	1017.8	22	NW	08	○	17		26	16	1017.4	18	WNW	08	○	15
Kasba-Tadla	501	1016.8	27	S	02	◍	11		28	18	1019.1	18	E	02	○	09
Midelt (1)	1520		18	SE	08	•	13	07	21	01		10	C		◐	09
Mogador	8	1019.0	21	NE	06	○	19		21	16	1018.3	16	C		◐	12
Marrakech	466	1015.2	28	ENE	04	○	11		29	17	1018.6	17	ESE	04	○	10
Agadir	19	1017.2	25	W	12	◐	16		28	17	1017.5	18	ENE	06	○	14
Ouarzazate (1)	1133		24	C		○	12	TR	26	14		14	C		○	06
Tindouf	451							09		21	1019.0	21	N	04	◍	17
Fort-Trinquet	360	1013.4	32	ENE	06	◍	15		33		1017.3	22	NE	06	◍	
Colomb-Béchar (1)	770		30	W	16	◍	14		32	21		21	E	24	◍	08
Oran	180	1022.1	20	ENE	10	◍	12		25	12	1021.9	12	C		○	10
Porto	103	1021.0	22	N	04	○	09		24							
Cap St-Vincent	48	1019.5	21	SE	14	○	21		25							
Lisbonne	70	1020.0	23	SW	13	○	20		28							
Ponta Delgada	36	1022.4	21	NNE	24	◍	16	03	21	18	1021.7	20	NNE	13	○	15
Angra	81	1025.6	22	NE	08	◍	18	01	23	20	1024.5	20	N	15	◍	17
Horta	61	1025.4	22	NE	10	◐	14	TR	24	19	1024.8	20	NE	12	◐	14
Flores	40	1026.4	24	ESE	08	◍	15		24	20	1026.1	20	NE	05	◍	17
Funchal	110									20	1016.0	21	C		○	17
Teneriffe	37									18	1017.8	20	NE	03	◍	18
Cap Juby	5									21	1014.4	24	ENE	08	◍	21
Villa Cisneros	6															

(1) Pression réduite au niveau de la station.

Prévisions pour la journée du 2 OCTOBRE 1955.

Beau temps clair à peu nuageux sur l'ensemble du Maroc aprés dissipation des brumes côtières matinales.

Vent variable faible Nord à Nord-Est dominant.

Température stationnaire où en faible baisse.

La mer sera belle.

La houle trés faible 0,5m.

OBSERVATIONS DES PORTS A 0600 TU

STATIONS	ETAT DE LA MER	ETAT DE LA HOULE: Direction	Hauteur en mètres	Période en sec.	Hauteur maximum depuis 06 la veille
Mehedya					
Rabat	Belle	NW	0,5		Stat 0,5m.
Casablanca	Calme	NW	0,5		
Mazagan	Belle	WNW	1	10	Stat 1m.
Safi	Belle	WNW	1	10	Stat 1m.
Mogador	Belle	NW	0,5	04	Im a 12 TU.
Agadir					
ENREGISTREUR DE HOULE DE CASABLANCA-LIDO A 1100 TU					

SONDAGES AÉROLOGIQUES de 0800 TU.

De gauche à droite, sous les noms de chaque station : Altitude en m. ; direction d'où vient le vent ; vitesse en nœuds.

RABAT			TANGER			FES			AGADIR			TOUAHAR			MOGADOR			MARRAKECH		
500	ENE	10	500	ESE	19	500	ENE	01	500	ENE	10				500	WSW	07			
1000	NE	08	1000	SW	06	1000	ENE	10	1000	WSW	10	1000	ENE	19	1000	SSW	11	1000	SW	06
1500	ESE	06	1500	SW	04	1500	NNE	04	1500	WSW	06	1500	ENE	04	1500	SW	14	1500	W	04
2000	S	10	2000	NW	10	2000	NNE	08	2000	WNW	14	2000	NNW	06	2000	WSW	12	2000	WSW	07
2500	SW	08	2500	W	12	2500	NNE	16	2500	W	14	2500	NNW	10	2500	WSW	24	2500	WSW	23
3000	S	12	3000	WSW	12	3000	NW	02	3000	WSW	17	3000	NW	09	3000	WNW	34	3000	WSW	16
4000	SW	10	4000	WSW	10	4000	WSW	08				4000	NNW	04				4000	WSW	12
5500	SW	10	5500	SW	16	5500	SW	10	5500	W	33	5500	WSW	13						
7000	SW	25	7000	SSW	19	7000	SW	23												

LÉGENDE pour le caractère du temps :

- ○ Ciel clair.
- ◐ Ciel peu nuageux.
- ◍ Ciel nuageux.
- ● Ciel couvert.
- ≡ Brouillard.
- = Brume.
- ∞ Brume sèche.
- • Pluie.
- , Bruine.
- * Neige.
- ▽ Averse de pluie.
- ▽ Averse de neige.
- ▽ Averse de grêle.
- TR Traces de pluie (moins de 0 mm. 1).
- ⟍ Orage.
- < Eclairs.
- ⟍ Tempête de sable.
- ⟍ Poussières ou sable brassés par le vent.
- ⟍ Tourbillon de poussières ou sable.
- ∨ Grains.
- C Vent calme.

MINISTÈRE DES TRAVAUX PUBLICS, DES TRANSPORTS ET DU TOURISME
SECRÉTARIAT GÉNÉRAL A L'AVIATION CIVILE ET COMMERCIALE
DIRECTION DE LA MÉTÉOROLOGIE NATIONALE
ANNÉE — N° 275.
SERVICE MÉTÉOROLOGIQUE DU MAROC

BULLETIN QUOTIDIEN DES RENSEIGNEMENTS DU MAROC

PUBLIÉ SOUS LA RESPONSABILITÉ DU DIRECTEUR DU SERVICE MÉTÉOROLOGIQUE DU MAROC.

Situation en altitude à 0300 T.U. le 2 OCTOBRE I955.

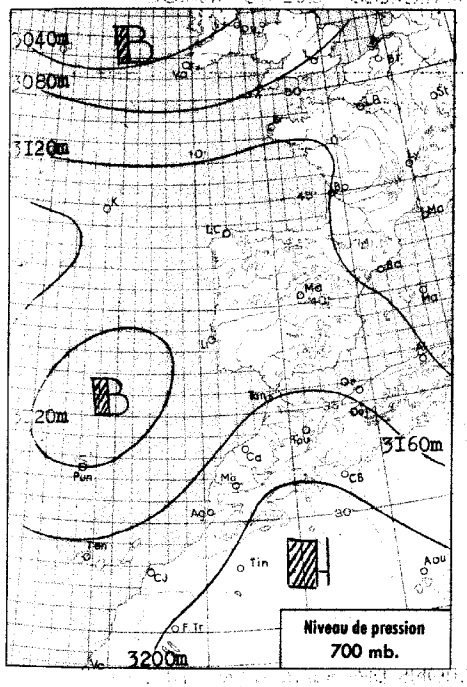

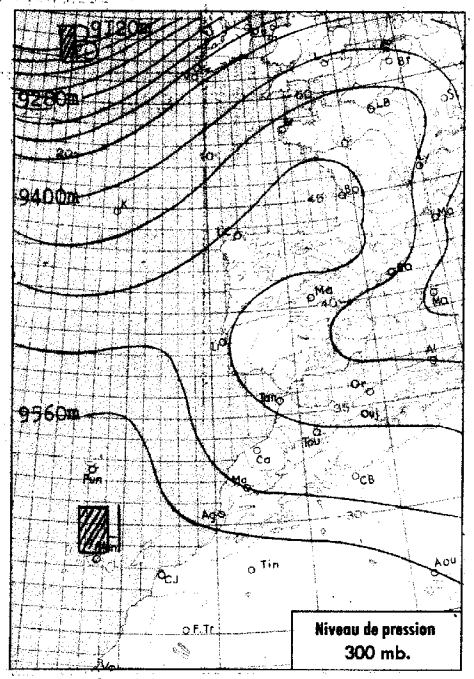

Radiosondage

0300 T.U.

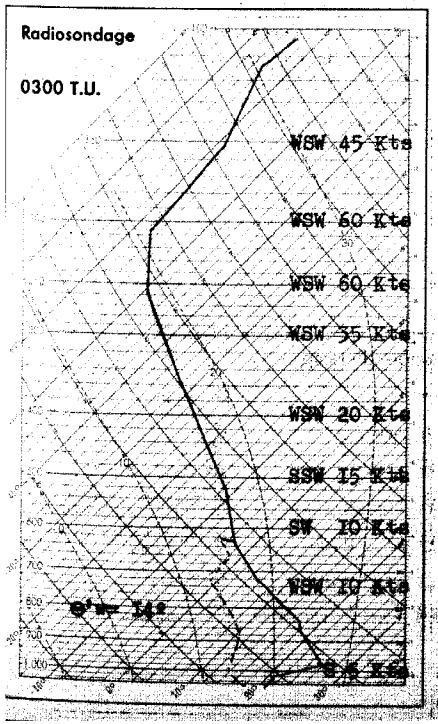

Analyse de la Situation à 0600 T.U.

La ceinture de hautes pressions Nord-Açores - France a tendance à se rompre sur l'axe du I0ème méridien, permettant des infiltrations d'air froid en direction du Sud-Sud-Est.

Le gradient barométrique demeure trés faible au voisinage du Maroc.

Brouillards nocturnes et matinaux abondants sur les régions littorales.

Ciel clair à peu nuageux dans l'intérieur du pays.

Vent variable faible

Température en faible baisse.

LÉGENDE

Front chaud en surface — Front quasi-stationnaire
Front froid en surface — Occlusion
Front intertropical — A. — anticyclone — D. — dépression
Les autres lignes sont les isobares au niveau de la mer, cotées en millibars.

Situation générale à 0600 T.U. le 2 OCTOBRE I955.

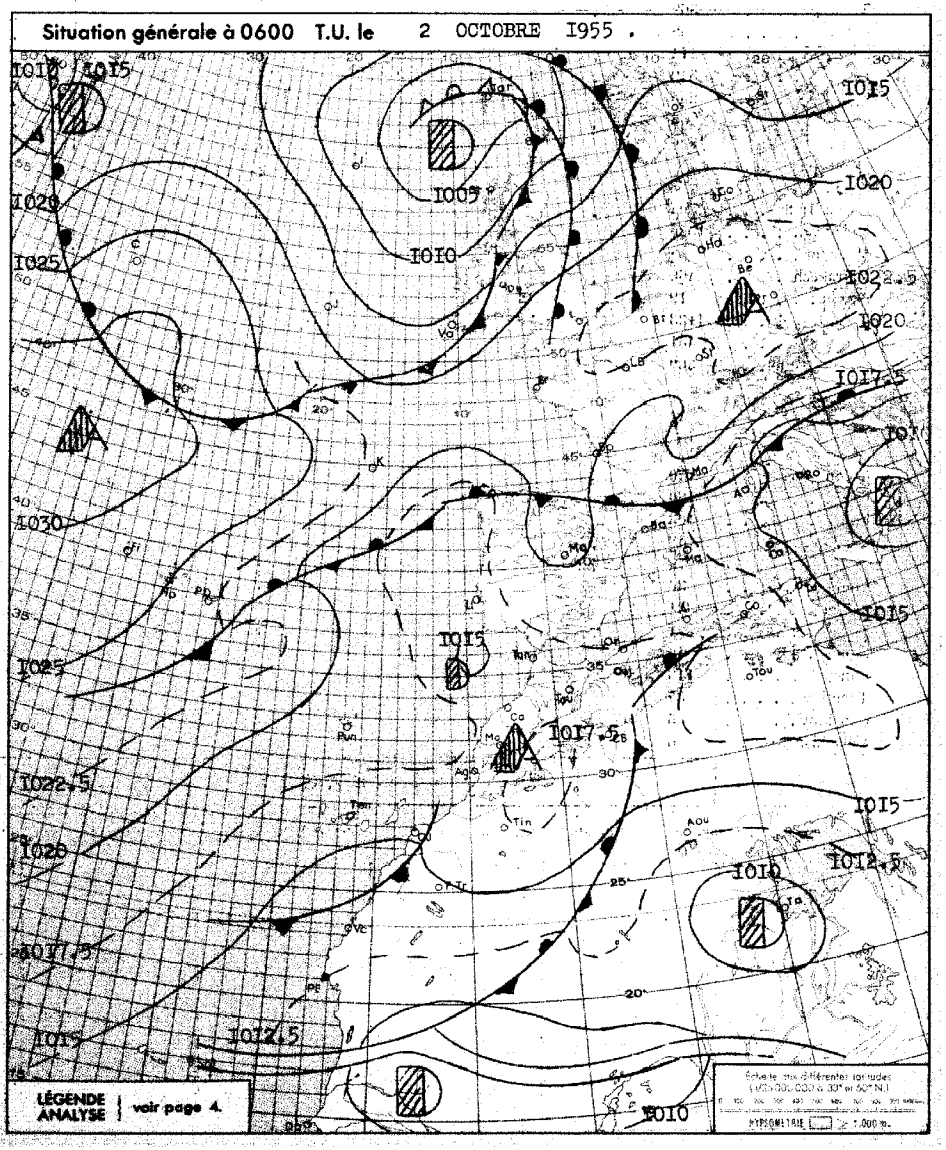

BULLETIN MÉTÉOROLOGIQUE DU MAROC

DU 2 OCTOBRE 1955.

OBSERVATIONS DE 1800 TU la veille — OBSERVATIONS DE 0600 TU ce jour

STATIONS	ALTITUDE (m) (de la cuvette du baromètre)	1800 TU : Pression barométrique à 0 degré C et au niveau de la mer en millibars et dixièmes de millibars	1800 TU : Température de l'air en degré C	1800 TU : VENT Direction	1800 TU : VENT Vitesse en nœuds	1800 TU : Caractère du temps (voir légende)	1800 TU : Température du point de rosée en degré C	Hauteur de pluie tombée dans les 24 h. (de 6 à 6 h.) en millimètres	Maximum relevé à 18 h. la veille en degré C	Minimum relevé à 6 h. du matin en degrés C	0600 TU : Pression barométrique à 0 degré C et au niveau de la mer en millibars et dixièmes de millibars	0600 TU : Température de l'air en degré C	0600 TU : VENT Direction	0600 TU : VENT Vitesse en nœuds	0600 TU : Caractère du temps (voir légende)	0600 TU : Température du point de rosée en degré C
Tanger	86	1018.0	23	NE	08	○	13		28	18	1015.6	18	ENE	06	○	12
Oujda	460	1015.9	22	NNW	06	○	16		27	12	1016.7	12	C		○	07
Port-Lyautey	6	1016.9	25	NNE	08	○	15		30	17	1016.3	19	C		◍	17
Touahar	569	1014.3	27	E	14	○	09		29	15	1017.3	15	E	09	○	08
Rabat	68	1017.7	25	NNW	10	○	15		28	16	1017.0	17	SW	04	○	13
Fès	414	1015.4	29	NNW	02	○	12		32	15	1017.5	16	C		○	08
Meknès	549	1015.8	27	WNW	02	○	09		30	18	1017.1	18	SE	02	○	09
Nouasseur	200	1017.6	25	NNE	12	○	22		30	14	1018.1	14	NE	04	○	12
Casablanca	55	1018.2	23	NNE	06	○	21		26	19	1017.0	20	C		⁹	20
Ifrane (1)	1636		19	NNW	08	○	08		24	04		04	C		○	04
Khouribga (1)	776		28	WNW	10	○	08		30	16		16	S	04	○	11
Safi	25	1017.4	20	NW	06	○	19		26	16	1017.8	16	C		○	15
Kasba-Tadla	504	1015.9	30	SSW	02	◍	05		32	16	1018.4	17	C		○	05
Midelt (1)	1520		21	WNW	16	◍	08		24							
Mogador	8	1018.7	21	C		○	19		24							
Marrakech	466	1014.3	30	C		◍	14		31	18	1016.8	19	SSE	04	○	12
Agadir	19	1017.3	24	W	10	◍	16		32	19	1016.8	19	C		○	15
Ouarzazate (1)	1133		27	NNW	12	○	-06		30							
Tindouf	451	1018.9	25	C		◍	18	TR	31	20	1017.4	20	W	04	◍	18
Fort-Trinquet	360	1015.0	27	NW	05	◍	17		31	23	1015.0	23	N	04	○	15
Colomb-Bechar (1)	770		27	C		◍	13		32	20		20	N	04	◍	09
Oran	180	1018.6	21	NNE	04	○	08		25	12	1017.7	12	C		○	09
Porto	103									10	1016.8	22	E	04	◍	19
Cap St-Vincent	48	1018.5	22	SE	08	○	19		24	14	1015.8	14	NW	04	◍	14
Lisbonne	70	1018.6	25	WSW	11	○	16		28	16	1016.4	16	W	04	○	14
Ponta Delgada	36	1021.3	22	NNE	10	◍	16		23	19	1022.0	19	NNE	12	◍	18
Angra	31	1024.2	20	E	10	◍	18	02	22	19	1024.4	20	NNE	07	◍	17
Horta	61	1024.8	22	NE	18	○	14		23	19	1024.7	20	NE	12	◍	15
Flores	40	1026.4	22	E	10	◍	16	TR	23	19	1026.6	20	ENE	03	◍	17
Funchal	110	1017.8	24	C		◍	17		26	18	1017.7	20	C		◍	15
Teneriffe	37															
Cap Juby	5															
Villa Claneros	6															

(1) Pression réduite au niveau de la station.

SONDAGES AÉROLOGIQUES de 0800 TU.

De gauche à droite, sous les noms de chaque station : Altitude en m. ; direction d'où vient le vent ; vitesse en nœuds.

TANGER			FES			AGADIR			KASBA-TADLA			RABAT			TOUAHAR			FORT-TRINQUET		
500	ESE	06	500	C		500	E	02				500	SSW	04				500	NNE	12
1000	SSE	06	1000	ESE	02	1000	C		1000	WSW	06	1000	SSW	10	1000	ESE	03	1000	NNW	12
1500	WSW	06	1500	SSE	04	1500	NW	12	1500	SW	05	1500	SSW	20	1500	NNE	02	1500	WNW	18
2000	WSW	10	2000	WSW	06	2000	WNW	08	2000	SSW	01	2000	SW	16	2000	W	08	2000	W	15
2500	WSW	17	2500	WSW	06	2500	WSW	17	2500	SE	03	2500	SSW	16	2500	WNW	11	2500	W	18
3000	SW	21	3000	W	12	3000	WSW	29	3000	SSE	03	3000	SSW	25	3000	WNW	19			
4000	WSW	21	4000	WSW	19	4000	W	23	4000	SW	11				4000	WSW	26			
4500	WSW	21							5500	WSW	09									

Prévisions pour la journée du 3 OCTOBRE 1955.

Le beau temps clair à peu nuageux se maintiendra sur l'ensemble du Maroc, les brumes et brouillards matinaux demeurant toutefois abondants sur les régions littorales.

Vent variable faible.

Température sans changement.

La mer sera belle.

La houle trés faible sera de 0,5m.

OBSERVATIONS DES PORTS A 0600 TU

STATIONS	ETAT DE LA MER	ETAT DE LA HOULE Direction	Hauteur en mètres	Période en sec.	Hauteur maximun depuis 06 la veille
Mehedya	Belle	NW	0,5	04	Stat 0,5m.
Rabat					
Casablanca					
Mazagan					
Safi					
Mogador					
Agadir					
ENREGISTREUR DE HOULE DE CASABLANCA-LIDO A 1100 TU					

LÉGENDE pour le caractère du temps :

- ○ Ciel clair.
- ◔ Ciel peu nuageux.
- ◍ Ciel nuageux.
- ● Ciel couvert.
- ≡ Brouillard.
- = Brume.
- ∞ Brume sèche.
- • Pluie.
- ⁹ Bruine.
- ✱ Neige.
- ▽ Averse de pluie.
- ▽ Averse de neige.
- ▽ Averse de grêle.
- TR Traces de pluie (moins de 0 mm. 1).
- ↯ Orage.
- ⟨ Eclairs.
- Tempête de sable.
- $ Poussières ou sable brassés par le vent.
- Tourbillon de poussières ou sable.
- V Grains.
- C Vent calme.

Situation en altitude à 0300 T.U. le 3 OCTOBRE 1955.

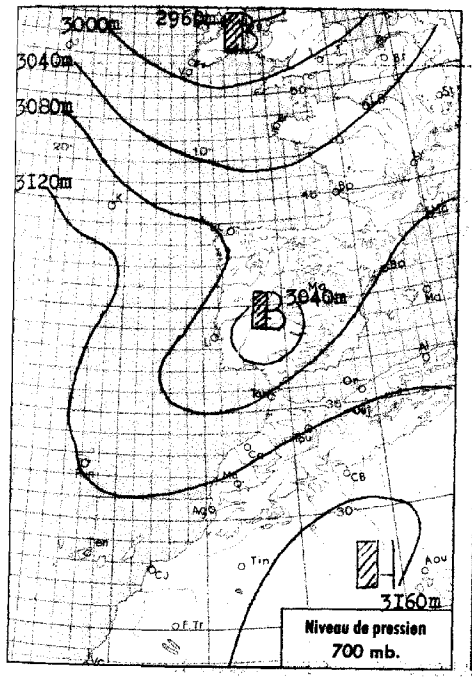

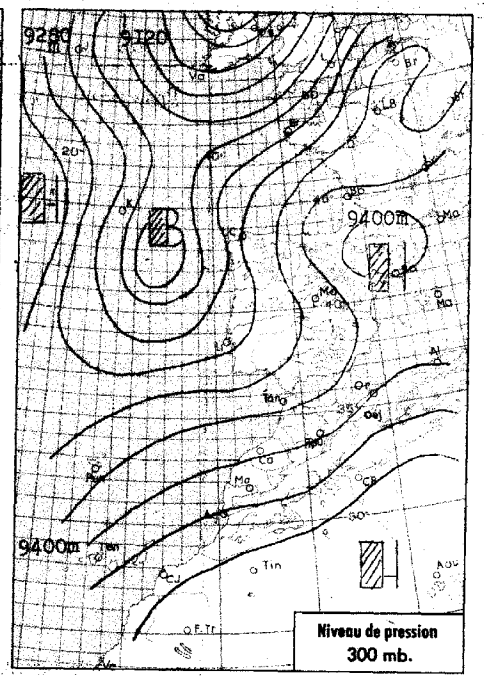



Analyse de la Situation à 0600 T.U.

Aggravation assez légère mais brutale du temps au Maroc, en même temps que se forme un vaste couloir dépressionnaire Nord-Sud entre les méridiens 0 et IOº Ouest.

Des passages Ouest-Est d'Altocumulus instables ont donné lieu à des orages nocturnes dans la région Fes-Taza (II mm en 20 minutes à Fes). Au matin du 3, le temps est instable sur la majeure partie du Maroc où se développent de nombreux Cumulus (sommets vers 3000m.)

Vent s'orientant au Nord-Ouest modéré.

Température sans changement.

-o-o-o-

LEGENDE

Front chaud en surface — Front quasi-stationnaire
Front froid en surface — Occlusion
Front intertropical — A. — anticyclone — D. — dépression
Les autres lignes sont les isobares au niveau de la mer, cotées en millibars.

MINISTÈRE DES TRAVAUX PUBLICS, DES TRANSPORTS ET DU TOURISME
SECRÉTARIAT GÉNÉRAL A L'AVIATION CIVILE ET COMMERCIALE
DIRECTION DE LA MÉTÉOROLOGIE NATIONALE
ANNÉE
SERVICE MÉTÉOROLOGIQUE DU MAROC
N° 276

BULLETIN QUOTIDIEN DES RENSEIGNEMENTS DU MAROC

PUBLIÉ SOUS LA RESPONSABILITÉ DU DIRECTEUR DU SERVICE MÉTÉOROLOGIQUE DU MAROC

Situation générale à 0600 T.U. le 3 OCTOBRE 1955.

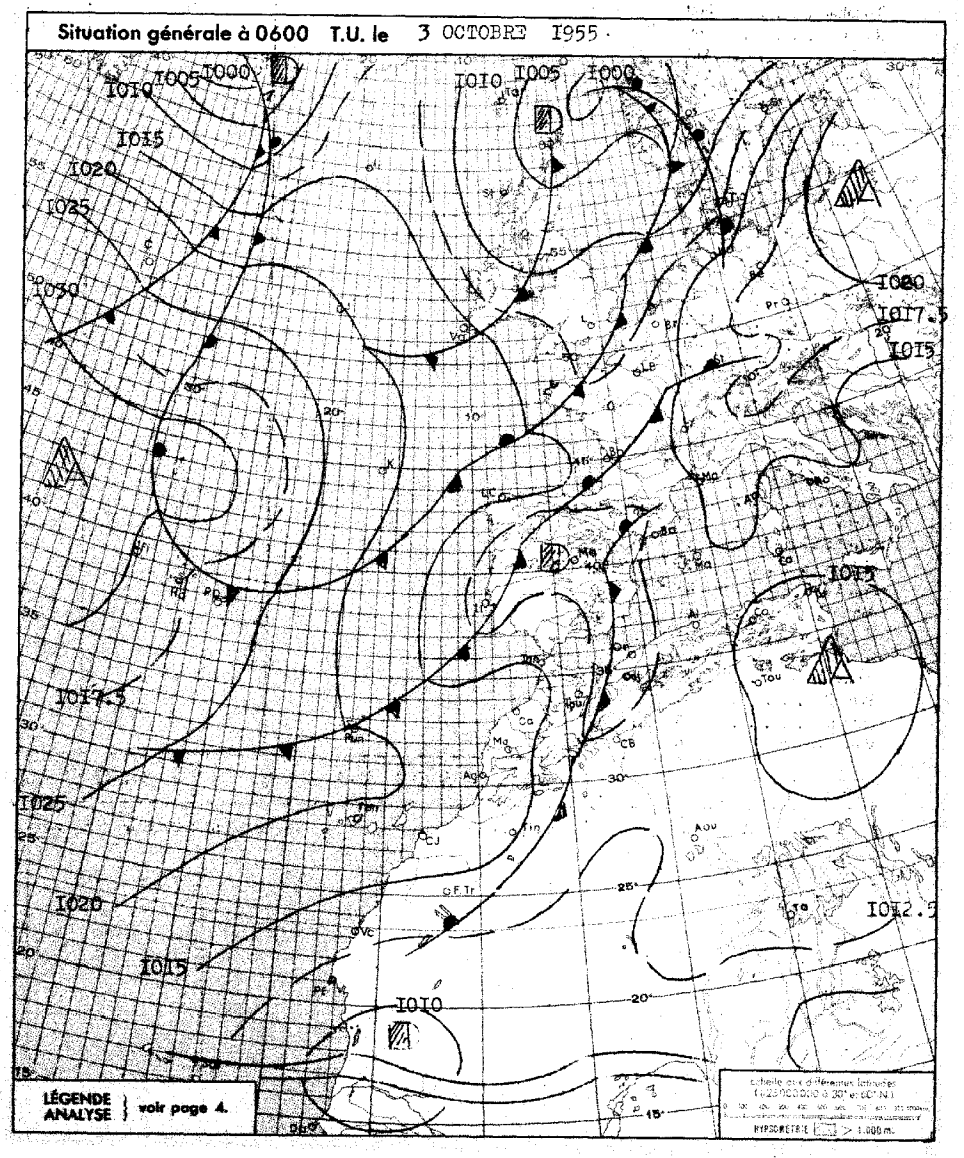

BULLETIN MÉTÉOROLOGIQUE DU MAROC

DU 3 OCTOBRE 1955.

OBSERVATIONS DE 1800 TU la veille

STATIONS	ALTITUDE (m) (de la cuvette du baromètre)	Pression barométrique à 0 degré C et au niveau de la mer en millibars et dixièmes de millibars	Température de l'air en degré C	VENT Direction	VENT Vitesse en nœuds	Caractère du temps (voir légende)	Température du point de rosée en degré C	Hauteur de pluie tombée dans les 24 h. (de 6 à 6 h.) en millimètres	Maximum relevé à 18 h. la veille en degré C	Minimum relevé à 6 h. du matin en degrés C
Tanger	86	1014.0	22	NNE	02	◍	18	01	28	18
Oujda	460	1011.0	25	C		0	03		31	16
Port-Lyautey	6	1014.1	22	WNW	10	○	21		31	19
Touahar	569	1009.5	29	W	10	○	06	01	32	16
Rabat	68	1014.8	22	WNW	10	○	20		26	18
Fès	414	1011.7	28	NW	04	○	13	11	31	18
Meknès	549	1013.0	25	NNW	08	○	14		29	18
Nouasseur	200	1015.5	23	NNW	14	○	21	TR	30	15
Casablanca	55	1015.5	22	WNW	10	○	21	TR	25	18
Ifrane (1)	1636		19	C		◍	09	10	24	10
Khouribga (1)	776		24	NNW	16	○	17		30	15
Safi	25	1015.9	21	NW	04	◍	19		21	16
Kasba-Tadla	504	1011.3	30	W	04	○	10	TR	31	18
Midelt (1)	1520								12	09
Mogador	8								18	16
Marrakech	466	1011.9	29	NNW	20	◍	14		32	14
Agadir	19	1014.9	25	WNW	12	○	19		29	20
Ouarzazate (1)	1133								16	16
Tindouf	451	1012.7	33	NW	06	◍	20		34	20
Fort-Trinquet	360	1013.1	31	NW	06	◍	15	TR	33	20
Colomb-Béchar (1)	770		28	S	08	○	13		29	
Oran	180	1013.5	21	NNW	06	○	15		28	15
Porto	103	1014.7	15	C		≡	15		22	14
Cap St-Vincent	48	1013.2	21	W	06	○	17	06	33	
Lisbonne	70	1013.5	21	NNE	11	◍	17		24	
Ponta Delgada	36	1023.3	22	NNE	11	◍	17		24	18
Angra	31	1025.6	21	NNE	06	◍	19	09	23	19
Horta	61	1025.5	21	ENE	06	◍	15	TR	22	19
Flores	40									18
Funchal	110	1017.5	22	N	05	◍	16		25	
Teneriffe	37									
Cap Juby	5									
Villa Cisneros	6									

(1) Pression réduite au niveau de la station.

OBSERVATIONS DE 0600 TU ce jour

STATIONS	Pression barométrique à 0 degré C et au niveau de la mer en millibars et dixièmes de millibars	Température de l'air en degré C	VENT Direction	VENT Vitesse en nœuds	Caractère du temps (voir légende)	Température du point de rosée en degré C
Tanger	1014.7	18	SW	06	○	17
Oujda	1012.3	16	C		◍	10
Port-Lyautey	1015.4	19	SW	08	◍	19
Touahar	1013.8	16	W	12	◍	15
Rabat	1016.1	20	WSW	06	◍	17
Fès	1015.9	18	WSW	02	◍	16
Meknès	1015.7	18	W	02	◍	16
Nouasseur	1016.8	15	W	04	○	15
Casablanca	1017.1	18	SW	06	○	17
Ifrane (1)		11	SSW	11	≡	11
Khouribga (1)		16	WNW	04	◍	15
Safi	1017.9	16	C		○	12
Kasba-Tadla	1016.7	18	C		◍	17
Midelt (1)		12	SW	04	◐	09
Mogador	1017.8	18	ENE	04	○	16
Marrakech	1016.1	19	WNW	04	◍	15
Agadir	1016.4	20	E	04	◍	18
Ouarzazate (1)		16	C		○	16
Tindouf	1015.9	20	NW	06	○	14
Fort-Trinquet	1014.6	23	NNE	12	◍	17
Colomb-Béchar (1)						
Oran	1012.2	17	WSW	06	◍	13
Porto	1023.0	15	E	02	◍	15
Cap St-Vincent						
Lisbonne						
Ponta Delgada	1025.7	19	NE	12	◍	15
Angra	1027.7	20	NNE	05	◍	17
Horta	1027.7	19	NE	12	○	15
Flores	1029.6	19	NNE	07	○	16
Funchal						
Teneriffe	1017.2	21	NE	04	○	16
Cap Juby	1016.6	20	NNE	08	○	18
Villa Cisneros						

SONDAGES AÉROLOGIQUES de 0800 TU.

De gauche à droite, sous les noms de chaque station : Altitude en m. ; direction d'où vient le vent ; vitesse en nœuds.

FORT-TRINQUET			IOGADOR			MIDELT			FES			KASBA-TADLA			RABAT			TANGER		
500	N	16	500	NNW	10				500	WNW	10				500	WSW	29	500	WSW	17
1000	NNW	16	1000	N	13				1000	WSW	17	1000	WSW	02	1000	WSW	23	1000	WSW	19
1500	WNW	14	1500	NNW	10				1500	WSW	27	1500	SW	07	1500	WSW	14	1500	WSW	25
2000	WNW	17	2000	NNW	13	2000	WSW	17	2000	WSW	29				2000	WNW	10	2000	WSW	25
2500	W	16	2500	WNW	06	2500	WSW	21										2500	WSW	25
3000	WNW	17				3000	WSW	12												
4000	WNW	23				4000	WSW	17												

Prévisions pour la journée du 4 OCTOBRE 1955.

Temps faiblement instable sur l'ensemble du Maroc avec alternance de ciel nuageux et de belles éclaircies. Averses faibles éparses, principalement sur le relief.

Vent de Nord-Ouest à Nord modéré.

Température en faible baisse.

La mer sera peu agitée, la houle faible de Nord-Nord-Ouest en aggravation légère Im à 2m.

-o-o-o-

OBSERVATIONS DES PORTS A 0600 TU

STATIONS	ETAT DE LA MER	ETAT DE LA HOULE Direction	Hauteur en mètres	Période en sec.	Hauteur maximum depuis 06 la veille
Mehedya					
Rabat	Belle	NW	0.50		
Casablanca	Belle	NW	0.50		
Mazagan	Belle	WNW	I	I0	Stat. Im.
Safi	Belle	WNW	0.50	08	Stat. 0.50m
Mogador	Belle	NW	0.50	04	Stat. 0.50m.
Agadir	Plate		0.25		Im à 1800 TU
ENREGISTREUR DE HOULE DE CASABLANCA-LIDO A 1100 TU					

LÉGENDE pour le caractère du temps :

- ○ Ciel clair.
- ○ Ciel peu nuageux.
- ◍ Ciel nuageux.
- ◍ Ciel couvert.
- ≡ Brouillard.
- = Brume.
- ○○ Brume sèche.
- • Pluie.
- , Bruine.
- * Neige.
- ▽ Averse de pluie.
- ▽ Averse de neige.
- ▽ Averse de grêle.
- TR Traces de pluie (moins de 0 mm. 1).
- Orage.
- Eclairs.
- Tempête de sable.
- Poussières ou sable brassés par le vent.
- Tourbillon de poussières ou sable.
- Grains.
- C Vent calme.

MINISTÈRE DES TRAVAUX PUBLICS, DES TRANSPORTS ET DU TOURISME
SECRÉTARIAT GÉNÉRAL A L'AVIATION CIVILE ET COMMERCIALE
DIRECTION DE LA MÉTÉOROLOGIE NATIONALE
ANNÉE 1955 N° 277.
SERVICE MÉTÉOROLOGIQUE DU MAROC

BULLETIN QUOTIDIEN DES RENSEIGNEMENTS DU MAROC

PUBLIÉ SOUS LA RESPONSABILITÉ DU DIRECTEUR DU SERVICE MÉTÉOROLOGIQUE DU MAROC

Situation en altitude à 0300 T.U. le 4 OCTOBRE 1955 .

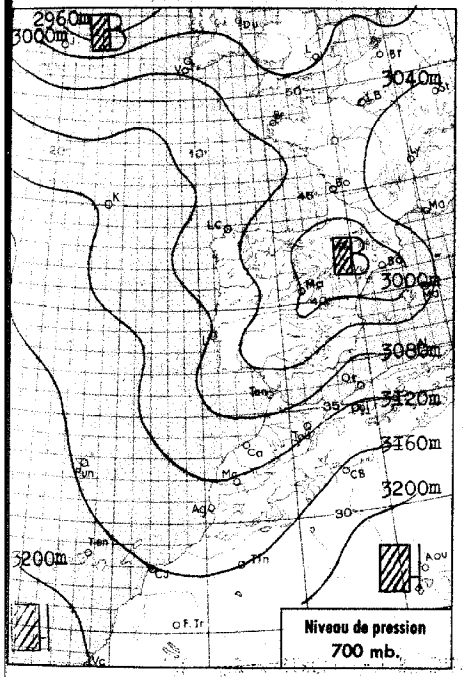

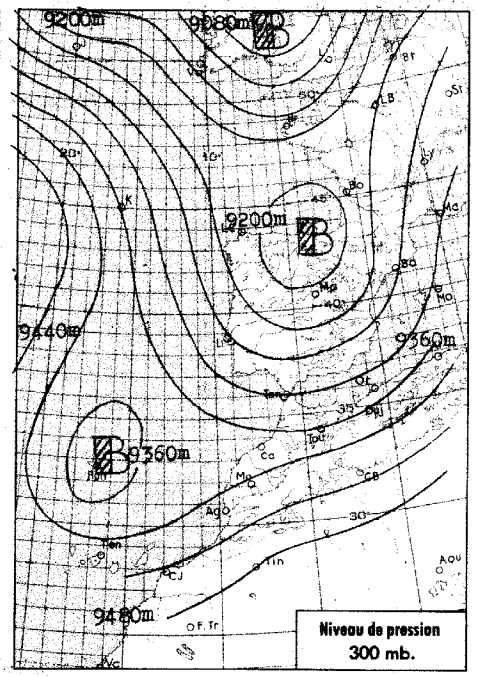



Analyse de la Situation à 0600 T.U.

Flux d'air polaire maritime froid sur l'ensemble du Maroc, fortement instable sur la moitié Nord du Maroc balayé en deuxième partie de nuit par un front d'orages donnant lieu à de fortes averses.

Un beau temps relatif se maintient sur la moitié Sud du pays.

Vent de Nord-Ouest modéré.

Température au sol sans grand changement, mais chute importante de l'isotherme 0º.

LÉGENDE

Front chaud en surface — Front quasi-stationnaire
Front froid en surface — Occlusion
Front intertropical — A. — anticyclone — D. — dépression
Les autres lignes sont les isobares au niveau de la mer, cotées en millibars.

Situation générale à 0600 T.U. le 4 OCTOBRE 1955 .



BULLETIN MÉTÉOROLOGIQUE DU MAROC

DU 4 OCTOBRE 1955.

OBSERVATIONS DE 1800 TU la veille — OBSERVATIONS DE 0600 TU ce jour

STATIONS	ALTITUDE (m) (de la cuvette du baromètre)	1800 TU: Pression barométrique à 0 degré C et au niveau de la mer en millibars et dixièmes de millibars	1800 TU: Température de l'air en degré C	1800 TU: VENT Direction	1800 TU: VENT Vitesse en nœuds	1800 TU: Caractère du temps (voir légende)	1800 TU: Température du point de rosée en degré C	Hauteur de pluie tombée dans les 24 h. (de 6 à 6 h.) en millimètres	Maximum relevé à 18 h. la veille en degré C	Minimum relevé à 6 h. du matin en degrés C	0600 TU: Pression barométrique à 0 degré C et au niveau de la mer en millibars et dixièmes de millibars	0600 TU: Température de l'air en degré C	0600 TU: VENT Direction	0600 TU: VENT Vitesse en nœuds	0600 TU: Caractère du temps (voir légende)	0600 TU: Température du point de rosée en degré C
Tanger	86	1015.0	20	WSW	10	○	17	14	26	16	1015.7	17	NW	14	○	13
Oujda	460	1011.0	20	NNW	08	◍	13		23	14	1012.1	14	WSW	02	○	09
Port-Lyautey	6	1015.7	23	NNW	08	○	18	04	25	17	1016.1	18	C		◍	18
Touahar	569	1012.4	20	W	22	◍	13	01	23	15	1014.0	15	WSW	18	◍	14
Rabat	68	1016.1	21	WNW	10	○	16	09	24	18	1016.2	18	ENE	02	◍	18
Fès	414	1014.5	21	WNW	08	◍	13		25	15	1016.2	16	WSW	08	◍	12
Meknès	549	1014.8	20	WNW	10	◍	12		24	15	1016.4	15	SSW	04	◍	13
Nouasseur	200	1017.0	21	NW	08	○	17	01		13	1018.1	15	WNW	04	◍	15
Casablanca	55	1017.0	22	NW	10	○	19	13	25	17	1017.6	17	SE	02	◍	17
Ifrane (1)	1636		12	SW	16	◍	09	04	16	08		08	SSW	14	≡	08
Khouribga (1)	776		20	NW	16	◍	14		25	10		10	C		≡	10
Safi	25	1017.3	21	NNW	08	○	18		24	16	1016.9	16	C		◍	15
Kasba-Tadla	501	1014.0	24	W	08	◍	09	05	25	17	1017.4	17	C		◍	10
Midelt (1)	1520		16	WNW	19	◍	09		20	10		10	WNW	16	◍	08
Mogador	8	1017.5	21	N	04	○	19		22	17	1017.9	18	C		○	15
Marrakech	466	1013.7	25	NNW	06	◍	08		26	17	1016.9	17	C		○	15
Agadir	19	1013.9	21	W	19	○	16		24	14	1015.4	14	ENE	02	○	13
Ouarzazate (1)	1133		24	N	22	○	03		29	14		15	WNW	04	○	03
Tindouf	451	1012.3	29	NW	19	○	10		33	15	1014.9	16	WNW	12	○	11
Port-Trinquet	360	1013.0	30	N	12	○	15		34	15	1014.9	16	WNW	12	○	11
Colomb-Béchar (1)	770		29	NW	04	◍	12		31	19		19	N	12	○	10
Oran	180	1012.3	23	N	06	○	14	TR	26	17	1013.6	18	WSW	06	○	15
Porto	103	1014.4	16	N	02	○	15	TR	18	13	1017.3	19	NW	04	◍	13
Cap St-Vincent	48									15	1016.9	17	N	17	○	12
Lisbonne	70	1014.9	18	NNW	15	◍	15		21							
Ponta Delgada	36	1027.9	22	NNE	16	◍	21		23							
Angra	31	1030.0	21	NE	06	◍	16	02	21							
Horta	61	1029.5	20	NE	13	◍	15		22							
Flores	40	1031.2	22	ENE	06	◍	14		22							
Funchal	110	1020.3	23	N	08	◍	19	01	24	18	1022.0	19	N	09	◍	16
Teneriffe	37	1017.9	25	NE	11	◍	15									
Cap Juby	5	1018.0	22	NNE	10	○	19									
Villa Cisneros	6	1015.0	23	NE	17	○	18									

(1) Pression réduite au niveau de la station.

SONDAGES AÉROLOGIQUES de 0800 TU.

De gauche à droite, sous les noms de chaque station : Altitude en m.; direction d'où vient le vent; vitesse en nœuds.

AGADIR			MARRAKECH			FORT-TRINQUET			KASBA-TADLA			RABAT			MIDELT			TANGER		
500	NNW	14				500	NNE	24				500	NNW	16				500	NNW	16
1000	N	12	1000	ENE	08	1000	NW	17	1000	WSW	04	1000	NNW	16				1000	NW	14
1500	NNW	10	1500	NE	07	1500	WNW	25	1500	WSW	07	1500	NW	16						
2000	N	14	2000	NNW	06	2000	WNW	31	2000	WSW	08	2000	WNW	23	2000	WSW	16			
2500	NNW	19	2500	N	04	2500	WNW	19	2500	WSW	10				2500	WSW	16			
3000	NW	19	3000	NNW	08				3000	WSW	08									
4000	WNW	31	4000	WNW	22															

Prévisions pour la journée du 5 OCTOBRE 1955.

Le temps demeurera instable sur la majeure partie du Maroc avec cependant amélioration progressive par l'Ouest.

Averses encore nombreuses sur Riff, Moyen Atlas et Maroc Oriental.

Belles éclaircies sur les plaines littorales et la moitié Sud du pays.

Vent de secteur Nord modéré.

Température en baisse.

La mer sera peu agitée.

La houle de Nord-Nord-Ouest modérée aura 2m.

OBSERVATIONS DES PORTS A 0600 TU

STATIONS	ETAT DE LA MER	ETAT DE LA HOULE: Direction	Hauteur en mètres	Période en sec.	Hauteur maximum depuis 06 la veille
Mehedya					
Rabat	Belle	NW	I		Im.
Casablanca	Agitée	NW	2		
Mazagan	Belle	WNW	I	I0	Stat Im.
Safi	Belle	WNW	0,5	08	Stat 0,5m.
Mogador	Belle	NW	0,5	04	Stat 0,5m.
Agadir	Calme	WNW	I	I0	2m à I8 TU.

ENREGISTREUR DE HOULE DE CASABLANCA-LIDO A 1100 TU

LÉGENDE pour le caractère du temps :

- ○ Ciel clair.
- ◔ Ciel peu nuageux.
- ◍ Ciel nuageux.
- ● Ciel couvert.
- ≡ Brouillard.
- = Brume.
- ∞ Brume sèche.
- • Pluie.
- , Bruine.
- * Neige.
- ▽ Averse de pluie.
- ▽ Averse de neige.
- ▽ Averse de grêle.
- TR Traces de pluie (moins de 0 mm. 1).
- ⌐ Orage.
- < Eclairs.
- ⌇ Tempête de sable.
- $ Poussières ou sable brassés par le vent.
- ▮ Tourbillon de poussières ou sable.
- ∨ Grains.
- C Vent calme.

MINISTÈRE DES TRAVAUX PUBLICS, DES TRANSPORTS ET DU TOURISME
SECRÉTARIAT GÉNÉRAL A L'AVIATION CIVILE ET COMMERCIALE
DIRECTION DE LA MÉTÉOROLOGIE NATIONALE
ANNÉE 1955 — N° 278 MAI?
SERVICE MÉTÉOROLOGIQUE DU MAROC

BULLETIN QUOTIDIEN DES RENSEIGNEMENTS DU MAROC

PUBLIÉ SOUS LA RESPONSABILITÉ DU DIRECTEUR DU SERVICE MÉTÉOROLOGIQUE DU MAROC

Situation en altitude à 0300 T.U. le 5 OCTOBRE 1955

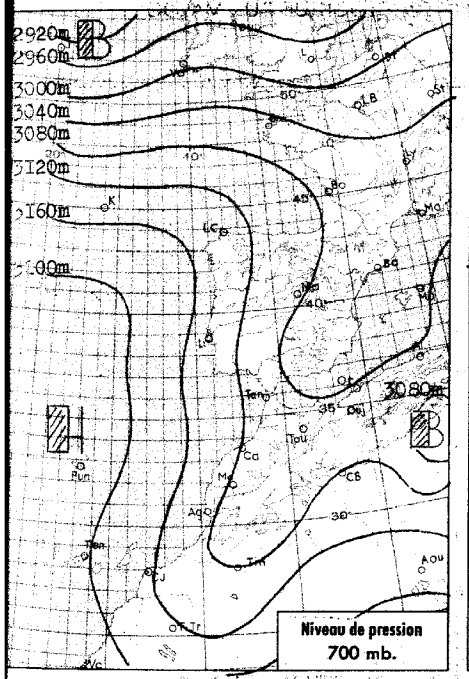

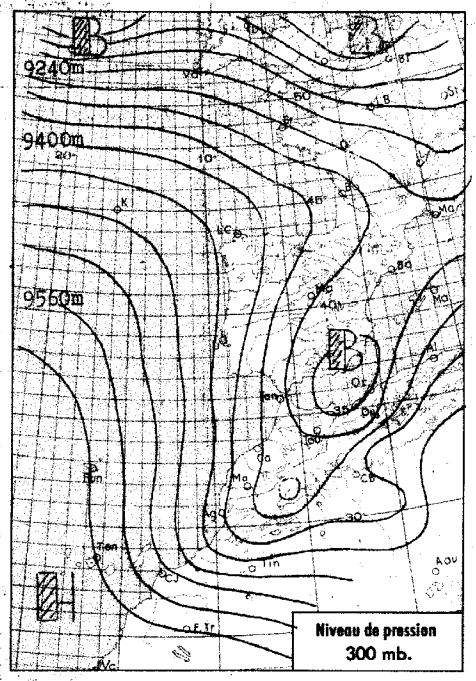

Radiosondage

0300 T.U.

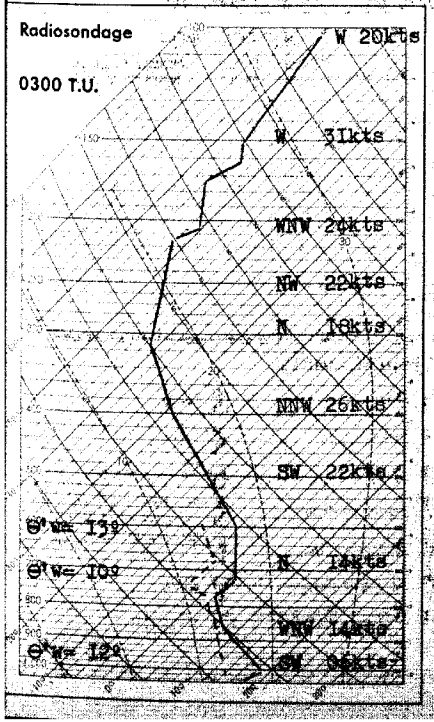

Analyse de la Situation à 0600 T.U.

Aprés le mauvais temps qui a sévi sur la moitié Nord du pays, et plus particulièrement sur le Moyen Atlas, éclaircie générale mais temporaire au matin du 5.

Les masses d'air polaire froid continuent en effet d'affluer du secteur Nord et l'isotherme 0º s'est abaissé jusque vers 2500m.

Vent variable faible en surface.

Température en baisse sensible.

+-o-o-o-o-

LÉGENDE

Front chaud en surface — Front quasi-stationnaire
Front froid en surface — Occlusion
Front intertropical — A. – anticyclone — D. – dépression
Les autres lignes sont les isobares au niveau de la mer, cotées en millibars.

Situation générale à 0600 T.U. le 5 OCTOBRE 1955

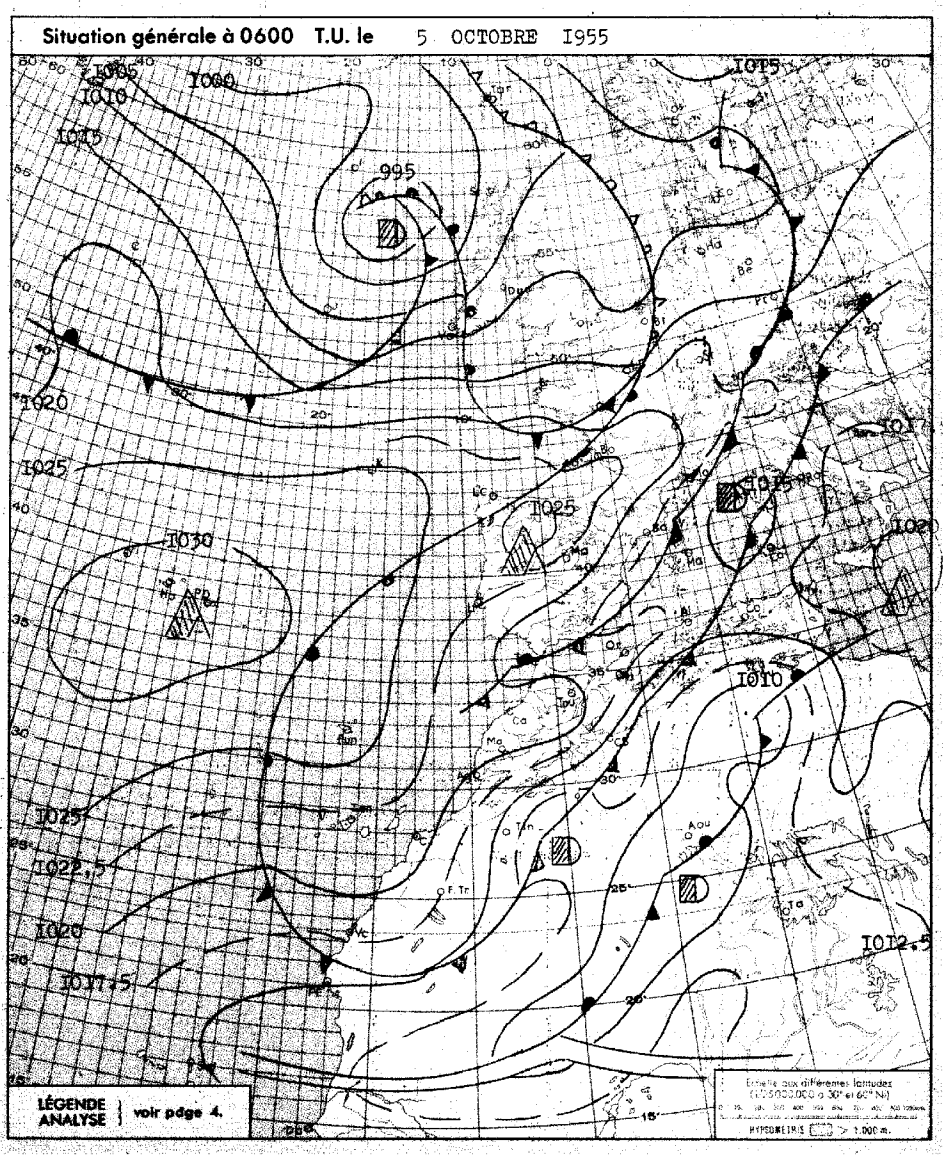

BULLETIN MÉTÉOROLOGIQUE DU MAROC

DU 5 OCTOBRE 1955.

OBSERVATIONS DE 1800 TU la veille et OBSERVATIONS DE 0600 TU ce jour

STATIONS	ALTITUDE (m) (de la cuvette du baromètre)	1800 TU la veille: Pression barométrique à 0 degré C et au niveau de la mer en millibars et dixièmes de millibars	1800 TU la veille: Température de l'air en degré C	1800 TU la veille: VENT Direction	1800 TU la veille: VENT Vitesse en nœuds	1800 TU la veille: Caractère du temps (voir légende)	1800 TU la veille: Température du point de rosée en degré C	Hauteur de pluie tombée dans les 24 h. (de 6 à 6 h.) en millimètres	Maximum relevé à 18 h. la veille en degré C	Minimum relevé à 6 h. du matin en degrés C	0600 TU ce jour: Pression barométrique à 0 degré C et au niveau de la mer en millibars et dixièmes de millibars	0600 TU ce jour: Température de l'air en degré C	0600 TU ce jour: VENT Direction	0600 TU ce jour: VENT Vitesse en nœuds	0600 TU ce jour: Caractère du temps (voir légende)	0600 TU ce jour: Température du point de rosée en degré C
Tanger	86	1018.3	19	WNW	08	○	12		21	14	1019.8	15	SSW	14	○	12
Oujda	460	1015.8	17	NW	06	◍	12	TR	23	11	1017.5	11	SSW	06	○	07
Port-Lyautey	6	1018.8	21	WSW	08	○	12		23	14	1020.0	15	SW	04	○	14
Touahar	569	1015.9	16	NW	18	◍	10	13	18	01	1020.5	09	W	04	○	08
Rabat	68	1019.5	20	WNW	08	◍	11		22	14	1020.6	15	SSW	06	◍	12
Fès	414	1018.2	18	WNW	06	◍	11	12	20	08	1022.3	08	C		○	07
Meknès	549	1018.5	17	WNW	04	◍	11	17	19	10	1021.6	10	C		○	08
Nouasseur	200	1019.8	19	NE	10	○	15	01	22	09	1021.9	11	NE	04	◍	10
Casablanca	55	1019.6	20	NNW	08	○	15		22	13	1021.0	14	S	04	◍	14
Ifrane (1)	1636		08	W	08	◍	08	15	10	00		00	C		○	00
Khouribga (1)	776		16	NNW	14	○	11	03	19	08		09	NE	06	○	08
Safi	25	1019.0	21	NE	12	○	13		26	11	1021.4	12	ESE	06	○	10
Kasba-Tadla	504	1018.2	18	S	02	◍	12	TR	21	10	1021.6	10	E	04	○	08
Midelt (1)	1520		11	WNW	16	◍	07	01	18	06		06	WNW	17	○	05
Mogador	8	1018.7	20	WSW	20	◍	16		22	16	1020.1	16	NE	03	○	11
Marrakech	466	1016.5	20	ENE	06	◍	11		22	13	1020.4	13	C		○	10
Agadir	19	1017.5	28	NNW	17	○	08		30	14	1014.4	14	ENE	04	○	12
Ouarzazate (1)	1133		22	NNW	16	○	06		27	11		11	C		○	05
Tindouf	451	1011.5	28	SSW	18	○	11		31	14	1016.5	14	NW	04	○	11
Fort-Trinquet	360	1014.7	27	NNW	14	○	12		30		1018.2	16	N	12	○	14
Colomb-Béchar (1)	770		24	N	22	○	12	TR	28	14		14	N	10	◍	13
Oran	180	1015.2	21	WNW	08	◍	13		26	16	1017.8	16	SW	04	◍	12
Porto	103	1020.1	16	N	16	○	13		18							
Cap St-Vincent	48	1018.8	18	N	13	○	13		19							
Lisbonne	70	1018.9	18	NNW	22	○	13		21							
Ponta Delgada	36	1029.7	22	NNE	05	◍	17	TR	23	17	1030.7	17	C		○	16
Angra	31	1030.6	21	ESE	04	◍	18	TR	23	18	1030.7	19	SE	04	◍	17
Horta	61	1030.6	21	NNE	05	◍	16		23	18	1031.1	19	C		○	16
Flores	40															
Funchal	110	1022.8	24	N	10	○	15									
Teneriffe	37															
Cap Juby	5															
Villa Cisneros	6															

(1) Pression réduite au niveau de la station.

Prévisions pour la journée du 6 OCTOBRE 1955.

Retour au beau temps clair à peu nuageux sur la majeure partie du Maroc.

Le ciel demeurera nuageux sur l'oriental où quelques averses faibles sont encore possibles.

Vent de Nord à Nord-Est modéré, temporairement assez fort sur les côtes.

Les températures matinales demeureront relativement basses.

La mer sera peu agitée, la houle faible de Nord-Nord-Ouest en amélioration Im à 1.50m.

OBSERVATIONS DES PORTS A 0600 TU

STATIONS	ETAT DE LA MER	ETAT DE LA HOULE: Direction	Hauteur en mètres	Période en sec.	Hauteur maximum depuis 06 la veille
Mehedya	Peu agit	W	1.50	10	1m à 1800 TU.
Rabat					
Casablanca	Belle	NW	1.50		
Mazagan	Belle	WNW	1	10	0.50 à 1800
Safi	Belle	WNW	0.50	08	1m à 1800 TU
Mogador	Belle	NW	1	04	1.50 à 1800.
Agadir	Calme	WNW	0.50	08	2m à 1800 TU.
ENREGISTREUR DE HOULE DE CASABLANCA-LIDO A 1100 TU					

SONDAGES AÉROLOGIQUES de 0800 TU.

De gauche à droite, sous les noms de chaque station : Altitude en m. ; direction d'où vient le vent ; vitesse en nœuds.

AGADIR			FORT-TRINQUET			FES			KASBA-TADLA			TANGER			MIDELT			MOGADOR		
500	SSE	19	500	NNE	19	500	WSW	04				500	WSW	08				500	NNE	34
1000	ENE	16	1000	WNW	21	1000	WSW	06	1000	ENE	03	1000	NNW	08				1000	NNE	38
1500	ENE	02	1500	WNW	14	1500	WNW	06	1500	NNW	01	1500	NNW	08				1500	NE	38
2000	ESE	16	2000	WNW	19	2000	NW	10	2000	NNW	02	2000	NNE	12	2000	WNW	14	2000	NE	26
2500	ENE	21	2500	W	23	2500	WNW	19	2500	W	03	2500			2500	W	17			
3000	NNE	14	3000	W	27	3000	WNW	14	3000	WNW	08	3000	NNE	23	3000	WNW	16			
4000	N	31										4000	NNE	25						
5500	NNW	25																		

LÉGENDE pour le caractère du temps :

- ○ Ciel clair.
- ◔ Ciel peu nuageux.
- ◍ Ciel nuageux.
- ● Ciel couvert.
- ≡ Brouillard.
- = Brume.
- ∞ Brume sèche.
- • Pluie.
- , Bruine.
- * Neige.
- ▽ Averse de pluie.
- ▽ Averse de neige.
- ▽ Averse de grêle.
- TR Traces de pluie (moins de 0 mm. 1).
- ↱ Orage.
- ↯ Eclairs.
- Tempête de sable.
- Poussières ou sable brassés par le vent.
- Tourbillon de poussières ou sable.
- ∀ Grains.
- ○ Vent calme.

MINISTÈRE DES TRAVAUX PUBLICS, DES TRANSPORTS ET DU TOURISME
SECRÉTARIAT GÉNÉRAL A L'AVIATION CIVILE ET COMMERCIALE
DIRECTION DE LA MÉTÉOROLOGIE NATIONALE
ANNÉE 1955 — SERVICE MÉTÉOROLOGIQUE DU MAROC — N° 279.

BULLETIN QUOTIDIEN DES RENSEIGNEMENTS DU MAROC

PUBLIÉ SOUS LA RESPONSABILITÉ DU DIRECTEUR DU SERVICE MÉTÉOROLOGIQUE DU MAROC

Situation en altitude à 0300 T.U. le 6 OCTOBRE 1955.

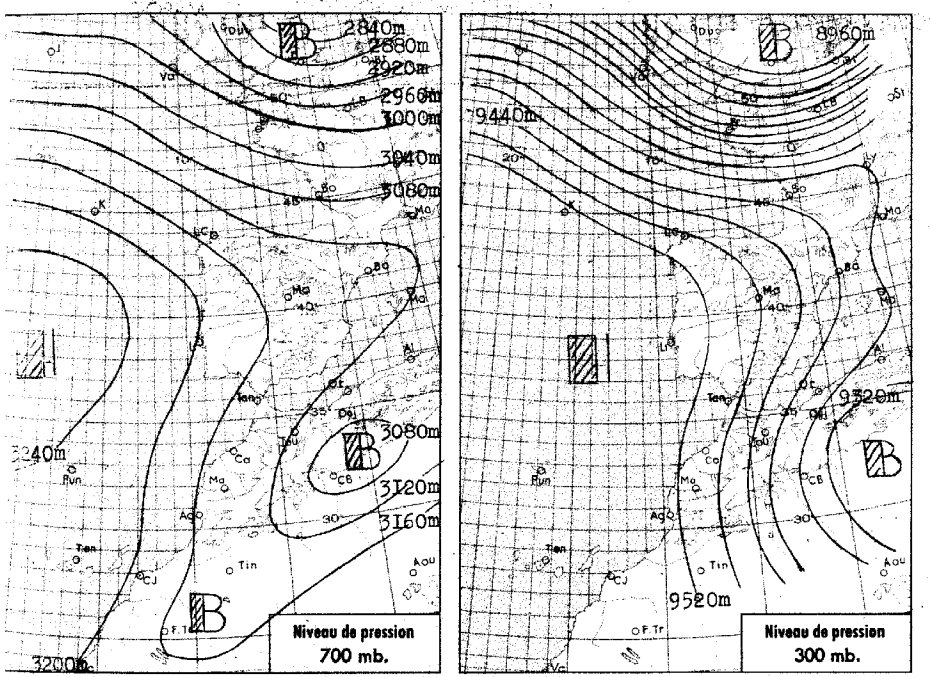

Radiosondage
Port-Lyautey.
0300 T.U.



Analyse de la Situation à 0600 T.U.

Retour au beau temps clair à peu nuageux sur la majeure partie du Maroc. Seule la région d'Oujda - Berkane demeure intéressée par une instabilité modérée.

Vent de Nord à Nord-Est modéré.

Température sans changement.

LÉGENDE

Front chaud en surface — Front froid en surface — Front intertropical — Front quasi-stationnaire — Occlusion — A. — anticyclone — D. — dépression

Les autres lignes sont les isobares au niveau de la mer, cotées en millibars.

Situation générale à 0600 T.U. le 6 OCTOBRE 1955.

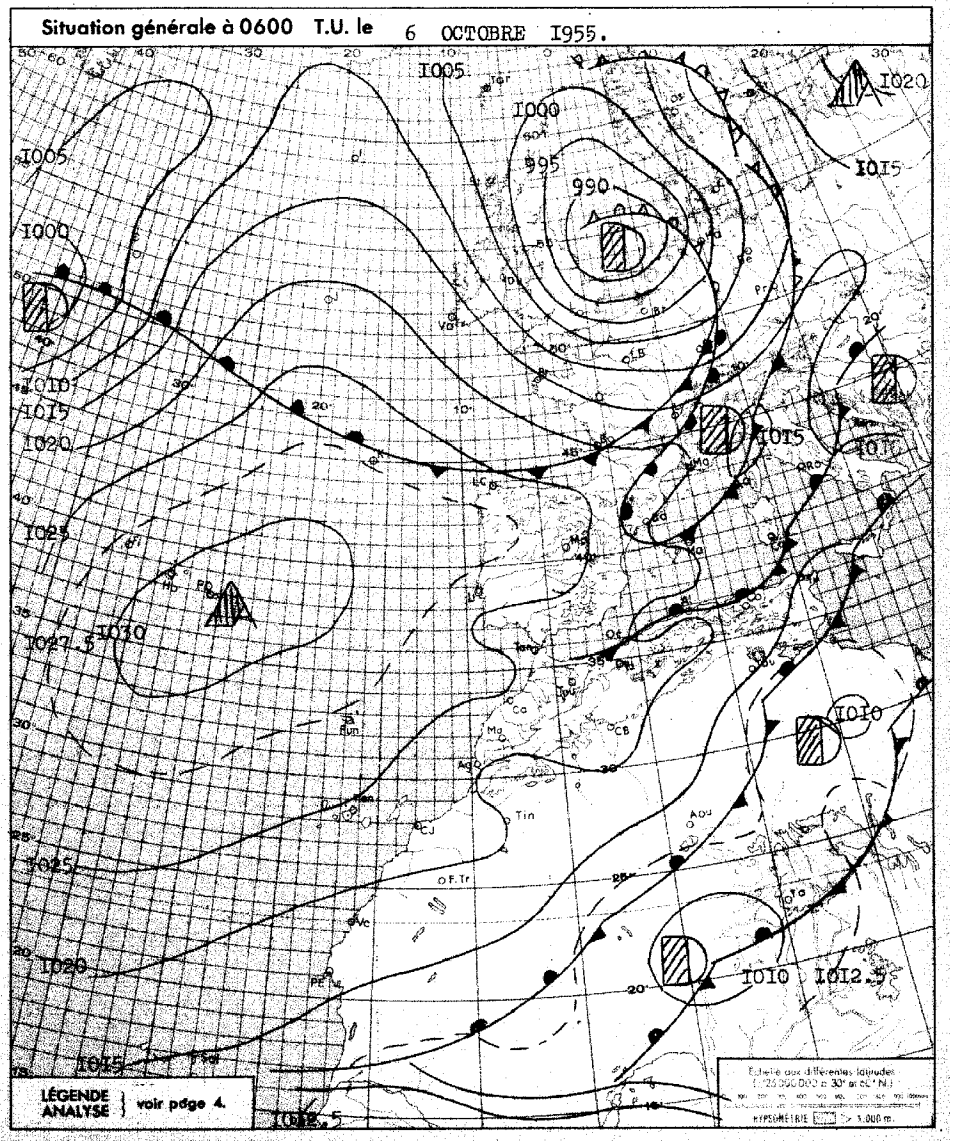

BULLETIN MÉTÉOROLOGIQUE DU MAROC

DU 6 OCTOBRE 1955

OBSERVATIONS DE 1800 TU la veille — OBSERVATIONS DE 0600 TU ce jour

STATIONS	ALTITUDE (m) (de la cuvette du baromètre)	1800 TU : Pression barométrique à 0 degré C et au niveau de la mer en millibars et dixièmes de millibars	1800 TU : Température de l'air en degré C	1800 TU : VENT Direction	1800 TU : VENT Vitesse en nœuds	1800 TU : Caractère du temps (voir légende)	1800 TU : Température du point de rosée en degré C	Hauteur de pluie tombée dans les 24 h. (de 6 à 6 h.) en millimètres	Maximum relevé à 18 h. la veille en degré C.	Minimum relevé à 6 h. du matin en degrés C	0600 TU : Pression barométrique à 0 degré C et au niveau de la mer en millibars et dixièmes de millibars	0600 TU : Température de l'air en degré C	0600 TU : VENT Direction	0600 TU : VENT Vitesse en nœuds	0600 TU : Caractère du temps (voir légende)	0600 TU : Température du point de rosée en degré C
Tanger	86	1021.2	20	NW	02	○	15		23	14	1023.9	14	C		○	12
Oujda	460	1018.2	17	C		○	09		21	12	1021.7	12	C		≡	09
Port-Lyautey	6	1021.2	21	N	10	○	16		23	14	1023.9	14	C		○	14
Touahar	569	1019.4	18	W	16	◍	09		19	12	1023.6	12	W	04	◐	10
Rabat	68	1022.1	20	NW	08	○	15		23	14	1024.5	14	C		○	14
Fès	414	1021.2	19	C		○	12		21	10	1024.5	11	SSW	04	◐	09
Meknès	549	1021.3	18	C		◍	10		19	10	1025.5	10	NW	02	○	09
Nouasseur	200	1022.2	20	NNE	12	○	17		24	10	1025.2	10	C		◐	10
Casablanca	53	1022.0	21	NNW	06	○	19		23	15	1024.0	15	C		○	13
Ifrane (1)	1636		10	WNW	08	○	06		13	00		03	C		○	03
Khouribga (1)	776		18	N	10	◐	11		21	10		10	NE	08	○	10
Safi	25	1021.2	22	NE	17	○	15		27	14	1023.4	14	ENE	08	○	13
Kasba-Tadla	501	1018.6	23	NW	04	○	05		24	11	1024.0	11	NNE	02	○	-02
Midelt (1)	1520		15	WNW	17	◐	04		18	05		05	NE	04	○	01
Mogador	8	1020.2	19	N	16	○	17		24	17	1022.3	17	N	08	○	16
Marrakech	456	1018.3	23	ENE	04	◐	03		24	13	1022.7	13	ESE	06	○	11
Agadir	19	1014.8	24	C		○	12		25	12	1019.6	12	C		○	10
Ouarzazate (1)	1133		25	N	14	○	-08		27	10		10	C		○	-03
Tindouf	451	1015.8	29	N	02	○	06		29	16	1019.7	16	NW	06	○	10
Fort-Trinquet	360	1015.8	25	N	12	○	11		27	15	1018.6	16	N	12	◐	16
Colomb-Béchar (1)	770		21	N	12	◐	06		28	12		13	NW	12	◐	08
Oran	180	1019.7	20	WNW	06	◍	11	02	24	14	1021.2	15	WSW	06	•	13
Porto	103	1025.1	15	N	07	◍	15		18	10	1028.0	11	N	02	◐	10
Cap St-Vincent	48	1022.1	18	N	10	◐	13		20	14	1024.3	16	N	12	○	13
Lisbonne	70	1022.3	19	NNW	22	◐	12		23	14	1026.7	15	NNW	02	○	13
Ponta Delgada	36									15	1032.0	16	E	08	○	14
Angra	31	1031.8	22	ESE	07	◐	16		23	16	1031.7	16	C		◐	15
Horta	61	1031.0	25	SSE	17	◐	18		26	18	1030.7	19	SSE	06	◐	15
Flores	40	1030.4	23	S	16	◐	19		24	21	1028.6	21	S	15	◍	19
Funchal	110							TR		19	1026.2	20	NNE	10	◍	15
Teneriffe	37															
Cap Juby	5															
Villa Cisneros	6	1017.0	23	C		○	17									

(1) Pression réduite au niveau de la station.

Prévisions pour la journée du 7 OCTOBRE 1955.

Beau temps clair à peu nuageux sur l'ensemble du Maroc à l'exception de quelques brumes côtières matinales.

Vent de Nord-Est modéré, temporairement assez fort sur les côtes.

Température sans changement.

La mer sera peu agitée.

La houle faible de Nord-Nord-Ouest sera de Im à I,5m.

OBSERVATIONS DES PORTS A 0600 TU

STATIONS	ETAT DE LA MER	ETAT DE LA HOULE : Direction	Hauteur en mètres	Période en sec.	Hauteur maximun depuis 06 la veille
Mehedya	Belle	W	I	08	Stat Im.
Rabat	Belle	NW	I		Stat Im.
Casablanca	Belle	NW	0,5		
Mazagan	Peu agit	WNW	I	I0	Stat Im.
Safi	Belle	WNW	0,5	08	Im à I2 TU.
Mogador	Peu agit	NW	I,5	04	Stat I,5m.
Agadir	Belle	W	I	I0	Stat Im.
ENREGISTREUR DE HOULE DE CASABLANCA-LIDO A 1100 TU					

SONDAGES AÉROLOGIQUES de 0800 TU.

De gauche à droite, sous les noms de chaque station : Altitude en m. ; direction d'où vient le vent ; vitesse en nœuds.

FORT-TRINQUET			KASBA-TADLA			TANGER			TINDOUF			AGADIR			RABAT			MOGADOR		
500	NNE	I7				500	NW	02				500	ENE	06	500	NE	I2	500	ENE	25
I000	ENE	I4	I000	NE	04	I000	N	04	I000	ENE	29	I000	ESE	08	I000	NE	I6	I000	NNE	25
I500	ENE	08	I500	NNE	02	I500	NNE	02	I500	ENE	I6	I500	SSW	02	I500	NE	I4	I500	NE	23
2000	NNW	I0	2000	E	02	2000	NNW	06	2000	ENE	I7	2000	SSE	06	2000	NE	I6	2000	NNE	I8
2500	WNW	I2	2500	NNE	06	2500	NNE	06	2500	ENE	I4	2500	ESE	06	2500	NNE	I7	2500	NE	I5
3000	WNW	I0	3000	NNE	I7	3000	NNE	I9	3000	NNE	I4	3000	ENE	I0	3000	NNE	I9	3000	NNE	I6
4000	WSW	I2	4000	NNE	I3	4000	NNE	21	4000	N	08	4000	NNE	35						
5500	WSW	I7	5500	NNW	I5	5500	NNE	27	5500	NNE	06	5500	NNW	21						
7000	W	I3	6000	N	I5	7000	N	31												

LÉGENDE pour le caractère du temps :

- ○ Ciel clair.
- ◐ Ciel peu nuageux.
- ◍ Ciel nuageux.
- ● Ciel couvert.
- ≡ Brouillard.
- = Brume.
- ∞ Brume sèche.
- • Pluie.
- ⸗ Bruine.
- ✱ Neige.
- ▽ Averse de pluie.
- ▽ Averse de neige.
- ▽ Averse de grêle.
- TR Traces de pluie (moins de 0 mm. 1).
- ⚐ Orage.
- ⟨ Eclairs.
- Tempête de sable.
- Poussières ou sable brassés par le vent.
- Tourbillon de poussières ou sable.
- Grains.
- C Vent calme.

MINISTÈRE DES TRAVAUX PUBLICS, DES TRANSPORTS ET DU TOURISME
SECRÉTARIAT GÉNÉRAL A L'AVIATION CIVILE ET COMMERCIALE
DIRECTION DE LA MÉTÉOROLOGIE NATIONALE
ANNÉE 1955 — N° 280.
SERVICE MÉTÉOROLOGIQUE DU MAROC

BULLETIN QUOTIDIEN DES RENSEIGNEMENTS DU MAROC

PUBLIÉ SOUS LA RESPONSABILITÉ DU DIRECTEUR DU SERVICE MÉTÉOROLOGIQUE DU MAROC

Situation en altitude à 0300 T.U. le 7 OCTOBRE 1955.

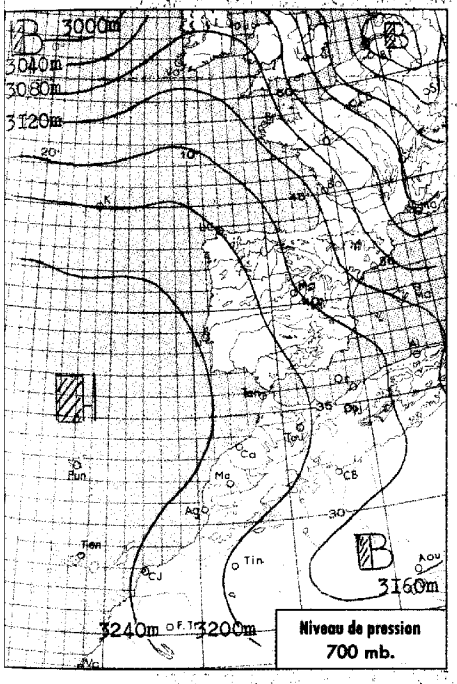

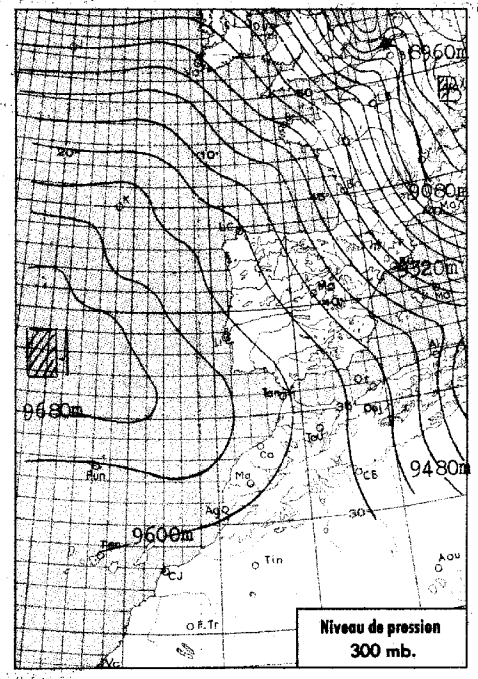

Radiosondage

Port-Lyautey.
0300 T.U.

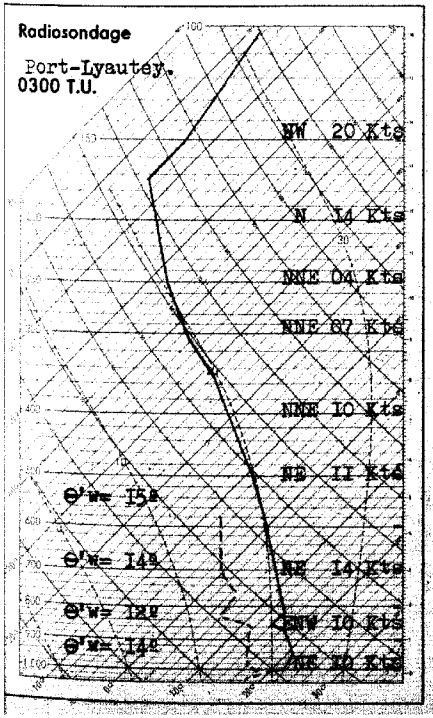

Analyse de la Situation à 0600 T.U.

L'anticyclone qui s'étend du Sud des Açores au Sud-Ouest de la France, dirige sur le Maroc un flux d'air polaire froid de Nord-Est particulièrement stable et peu humide.

Beau temps clair sur l'ensemble du pays. Quelques brumes matinales sur la côte.

Vent de Nord-Est faible à modéré se renforçant.

Les températures matinales demeurent relativement basses.

LÉGENDE

Front chaud en surface — Front quasi-stationnaire
Front froid en surface — Occlusion
Front intertropical — A. — anticyclone — D. — dépression
Les autres lignes sont les isobares au niveau de la mer, cotées en millibars.

Situation générale à 0600 T.U. le 7 OCTOBRE 1955.

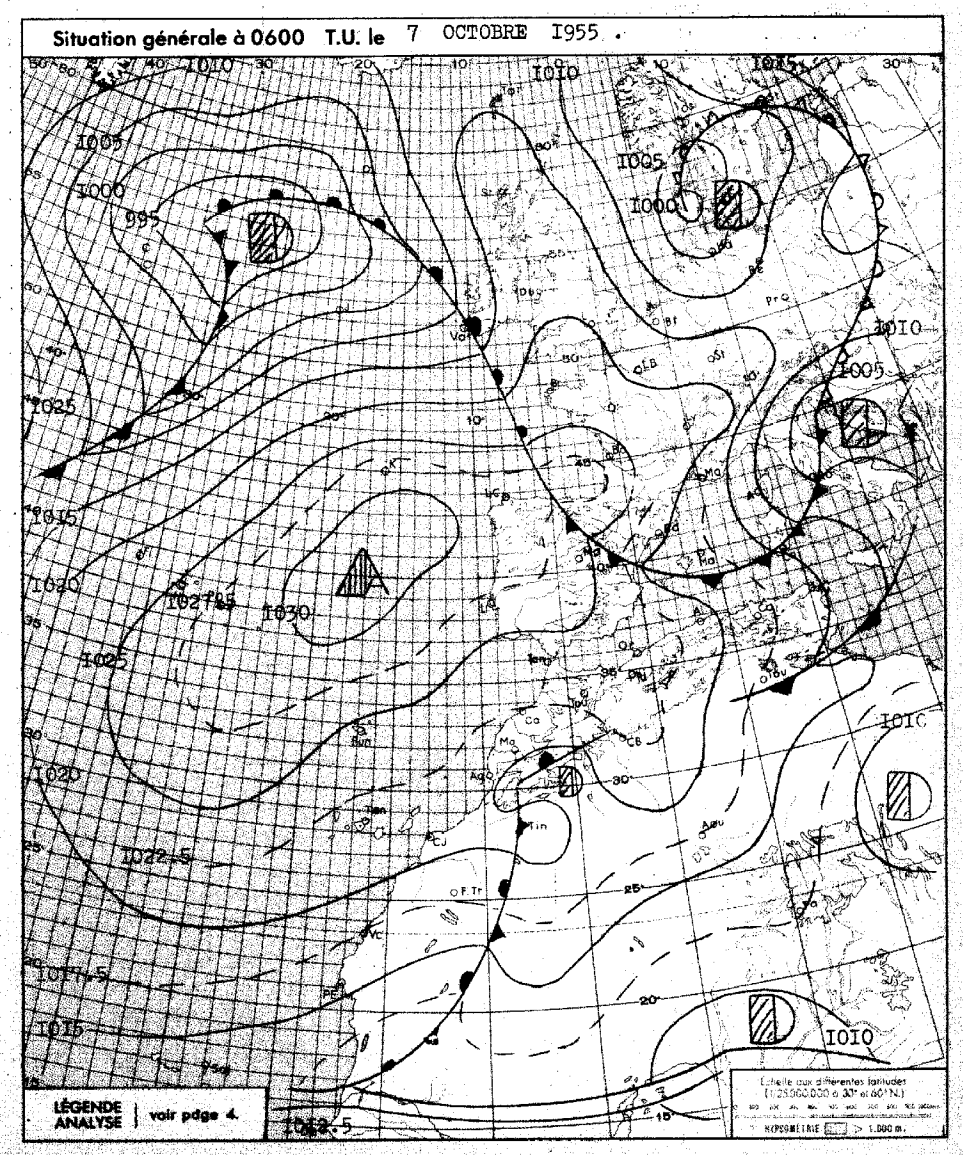

BULLETIN MÉTÉOROLOGIQUE DU MAROC

DU 7 OCTOBRE 1955.

OBSERVATIONS DE 1800 TU la veille — OBSERVATIONS DE 0600 TU ce jour

STATIONS	ALTITUDE (m) (de la cuvette du baromètre)	1800 TU : Pression barométrique à 0 degré C et au niveau de la mer en millibars et dixièmes de millibars	1800 TU : Température de l'air en degré C	1800 TU : VENT Direction	1800 TU : VENT Vitesse en nœuds	1800 TU : Caractère du temps (voir légende)	1800 TU : Température du point de rosée en degré C	Hauteur de pluie tombée dans les 24 h. (de 6 à 6 h.) en millimètres	Maximum relevé à 18 h. la veille en degré C	Minimum relevé à 6 h. du matin en degrés C	0600 TU : Pression barométrique à 0 degré C et au niveau de la mer en millibars et dixièmes de millibars	0600 TU : Température de l'air en degré C	0600 TU : VENT Direction	0600 TU : VENT Vitesse en nœuds	0600 TU : Caractère du temps (voir légende)	0600 TU : Température du point de rosée en degré C
Tanger	86	I024.3	2I	C		○	I8		24	I3	I023.6	I4	C		○	I2
Oujda	460	I022.3	I8	C		◐	I3		20	08	I024.I	08	C		○	06
Port-Lyautey	6	I023.5	22	NNW	I2	○	I8		25	I4	I022.9	I5	C		≡	I5
Toushar	669	I020.9	22	C		○	I0		24	I2	I023.7	I2	ESE	I4	◐	07
Rabat	68	I024.3	20	NW	I2	○	I7		24	I3	I023.2	I5	C		○	I3
Fès	414	I022.3	23	ENE	02	○	09		24	II	I024.6	II	WNW	02	○	09
Meknès	549	I022.7	22	ENE	04	○	I0		24	I2	I024.2	I3	SE	02	○	07
Nouasseur	200	I024.2	2I	NE	I0	○	I9		26	09	I024.5	09	NE	02	○	08
Casablanca	55	I024.0	2I	N	08	○	I8		24	I5	I023.2	I5	C		○	I2
Ifrane (1)	1636		I3	NNW	08	○	07		I7	0I		02	C		○	02
Khouribga (1)	776		2I	NNE	I6	○	I0		25	09		II	NE	08	◐	09
Safi	25	I022.4	23	NE	I8	○	I4		28	I3	I022.4	I4	ENE	08	◐	I3
Kasba-Tadla	504	I0I9.4	27	N	06	○	05		28	I2	I022.4	I2	NE	02	○	05
Midelt (1)	1520		I7	ESE	I6	○	03		20	05		07	C		○	04
Mogador	8	I02I.8	20	NNE	22	○	I6		2I	I7	I02I.I	I7	NNE	06	○	I4
Marrakech	466	I0I9.3	26	ENE	04	○	04		28	I2	I022.2	I3	C		○	07
Agadir	19	I0I9.5	I9	WSW	06	○	I6		23	I4	I0I9.6	I4	WSW	04	○	09
Ouarzazate (1)	1133		27	C		○	05		28	I0		I2	C		○	07
Tindouf	451	I0I9.I	30	ENE	04	◐	I0		2I	I4	I023.I	I5	C		○	03
Fort-Trinquet	360	I0I4.8	3I	ENE	I0	○	I3		32	I8	I0I8.2	I9	ENE	I0	○	08
Colomb-Bechar (1)	770		22	NNE	I4	○	I0		20	I3		I3	N	06	○	07
Oran	180	I022.9	20	NW	04	◐	I7		24	I4	I023.0	I4	WSW	06	○	I2
Porto	103	I029.0	I8	NW	04	◐	I6		I8	I2	I028,6	I4	N	04	◐	I3
Cap St-Vincent	48	I024.8	I8	N	2I	○	I6		I8							
Lisbonne	70	I027.I	20	NNW	20	○	I7		25							
Ponta Delgada	36	I03I.I	22	SE	II	◐	I6		24							
Angra	31	I030.2	22	SW	I2	◍	I7	TR	23							
Horta	61	I028.8	23	SSW	I4	◍	I7		26							
Flores	40															
Funchal	110	I025.2	24	NE	I0	◐	I6			I8	I024.2	2I	NE	07	○	I4
Teneriffe	37															
Cap Juby	5	I02I.2	23	N	I5	◍	20									
Villa Cisneros	6	I0I8.7	22	NE	20	○	I5									

(1) Pression réduite au niveau de la station.

SONDAGES AÉROLOGIQUES de 0800 TU.

De gauche à droite, sous les noms de chaque station : Altitude en m. ; direction d'où vient le vent ; vitesse en nœuds.

FES			AGADIR			MOGADOR			RABAT			TINDOUF			TANGER			KASBA-TADLA		
500	ENE	08	500	ENE	27	500	ENE	20	500	ENE	I0				500	ENE	08			
I000	ENE	I6	I000	ESE	I0	I000	ENE	II	I000	ENE	I6	I000	ESE	2I	I000	ENE	I2	I000	ENE	03
I500	ENE	I0	I500	SSW	I0	I500	S	07	I500	NE	I9	I500	ENE	I7	I500	NNE	I6	I500	ENE	02
2000	ENE	06	2000	SSW	I0	2000	SSW	I0	2000	NE	I0	2000	ENE	I7	2000	NE	I4	2000	NE	03
2500	ENE	04	2500	S	I0	2500	ESE	06	2500	NE	I9	2500	NE	2I	2500	NNE	I6	2500	ENE	04
3000	NNE	I0	3000	SSW	04	3000	NNE	07	3000	ENE	I2	3000	ENE	I2	3000	NNE	I0	3000	NNE	03
4000	NE	2I	4000	NNE	I4	4000	C		4000	ENE	I6	4000	NNW	I2	4000	N	I6	4000	NNE	04
5500	NNE	I2	5500	NNW	I2	5500	N	II	5500	ENE	I4	5500	NNE	09	5500	NNE	08	5500	ENE	06
7000	C											7000	NW	02	7000	N	08	7000	NE	04

Prévisions pour la journée du 8 OCTOBRE 1955.

Beau temps clair à peu nuageux sur l'ensemble du Maroc, à l'exception de brumes côtières matinales.

Vent d'Est faible à modéré sur l'intérieur du pays, de Nord-Nord-Est modéré à assez fort sur la côte.

Température diurne en faible hausse.

La mer sera peu agitée.

La houle faible de Nord-Nord-Ouest Im.

OBSERVATIONS DES PORTS A 0600 TU

STATIONS	ETAT DE LA MER	ETAT DE LA HOULE Direction	Hauteur en mètres	Période en sec.	Hauteur maximun depuis 06 la veille
Mehedya					
Rabat					
Casablanca	Belle	NW	0,5		
Mazagan	Peu agit	WNW	I,5	I0	Stat I,5m.
Safi	Belle	WNW	I	08	Stat Im.
Mogador	Peu agit	NW	I,5	04	Stat I,5m.
Agadir	Calme	WNW	I	I4	I,5m à I8TU.
ENREGISTREUR DE HOULE DE CASABLANCA-LIDO A 1100 TU					

LÉGENDE pour le caractère du temps :

- ○ Ciel clair.
- ◐ Ciel peu nuageux.
- ◍ Ciel nuageux.
- ● Ciel couvert.
- ≡ Brouillard.
- = Brume.
- ∞ Brume sèche.
- • Pluie.
- ⁹ Bruine.
- ✱ Neige.
- ▽ Averse de pluie.
- ▽ Averse de neige.
- ▽ Averse de grêle.
- TR Traces de pluie (moins de 0 mm. 1).
- ⚡ Orage.
- < Eclairs.
- ≈ Tempête de sable.
- $ Poussières ou sable brassés par le vent.
- ▮ Tourbillon de poussières ou sable.
- V Grains.
- C Vent calme.

MINISTÈRE DES TRAVAUX PUBLICS, DES TRANSPORTS ET DU TOURISME
SECRÉTARIAT GÉNÉRAL A L'AVIATION CIVILE ET COMMERCIALE
DIRECTION DE LA MÉTÉOROLOGIE NATIONALE
ANNÉE 1955 — N° 281
SERVICE MÉTÉOROLOGIQUE DU MAROC

BULLETIN QUOTIDIEN DES RENSEIGNEMENTS DU MAROC

PUBLIÉ SOUS LA RESPONSABILITÉ DU DIRECTEUR DU SERVICE MÉTÉOROLOGIQUE DU MAROC

Situation en altitude à 0300 T.U. le 8 OCTOBRE 1955

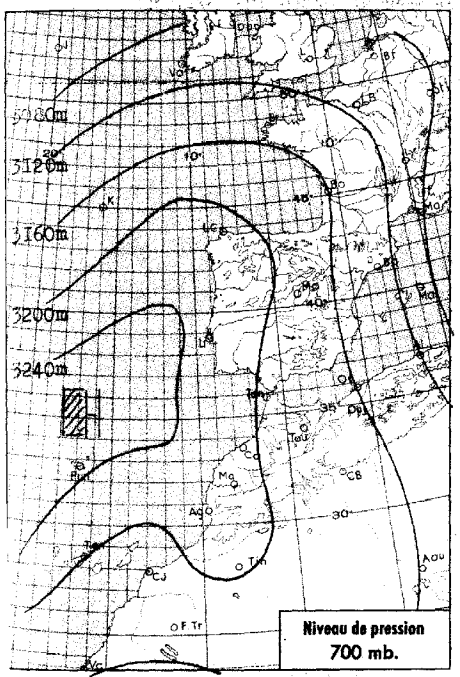

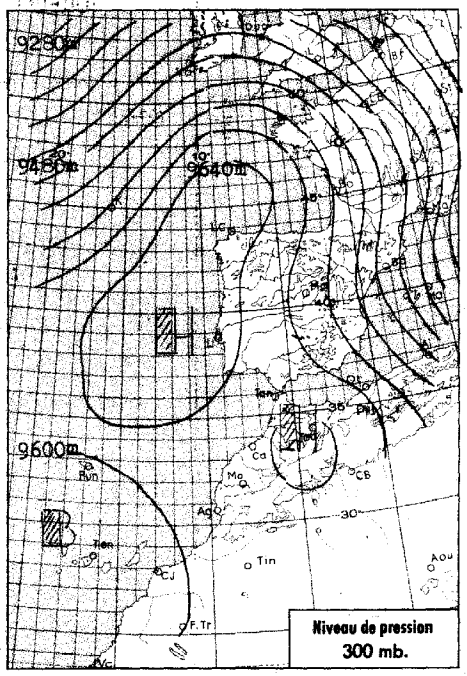

Radiosondage

Port-Lyautey
0300 T.U.

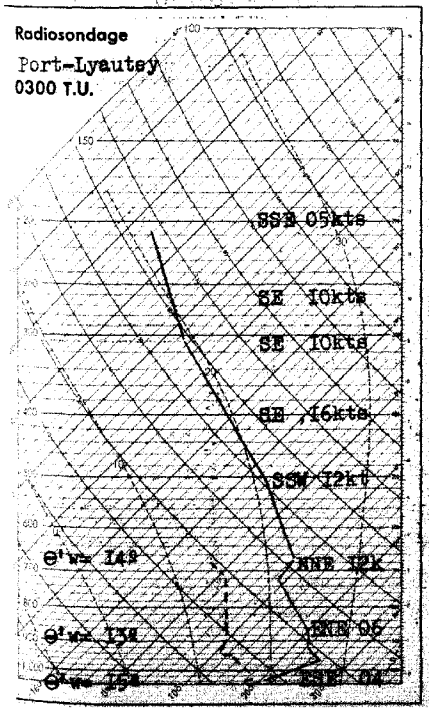

Analyse de la Situation à 0600 T.U.

Affaiblissement et lent décalage vers l'Est de l'anticyclone qui s'allonge du Sud des Açores au Golfe de Gascogne. Dorsale relative Madrid-Mélilla-Colomb Béchar.

Régime de Sud-Est à Est faible au Maroc où le ciel demeure clair, à l'exception de quelques Stratocumulus dans la région d'Oujda et de légères brumes matinales sur les côtes.

Température sans changement.

LÉGENDE

Front chaud en surface — Front quasi-stationnaire
Front froid en surface — Occlusion
Front intertropical — A. — anticyclone — D. — dépression

Les autres lignes sont les isobares au niveau de la mer, cotées en millibars.

Situation générale à 0600 T.U. le 8 OCTOBRE 1955

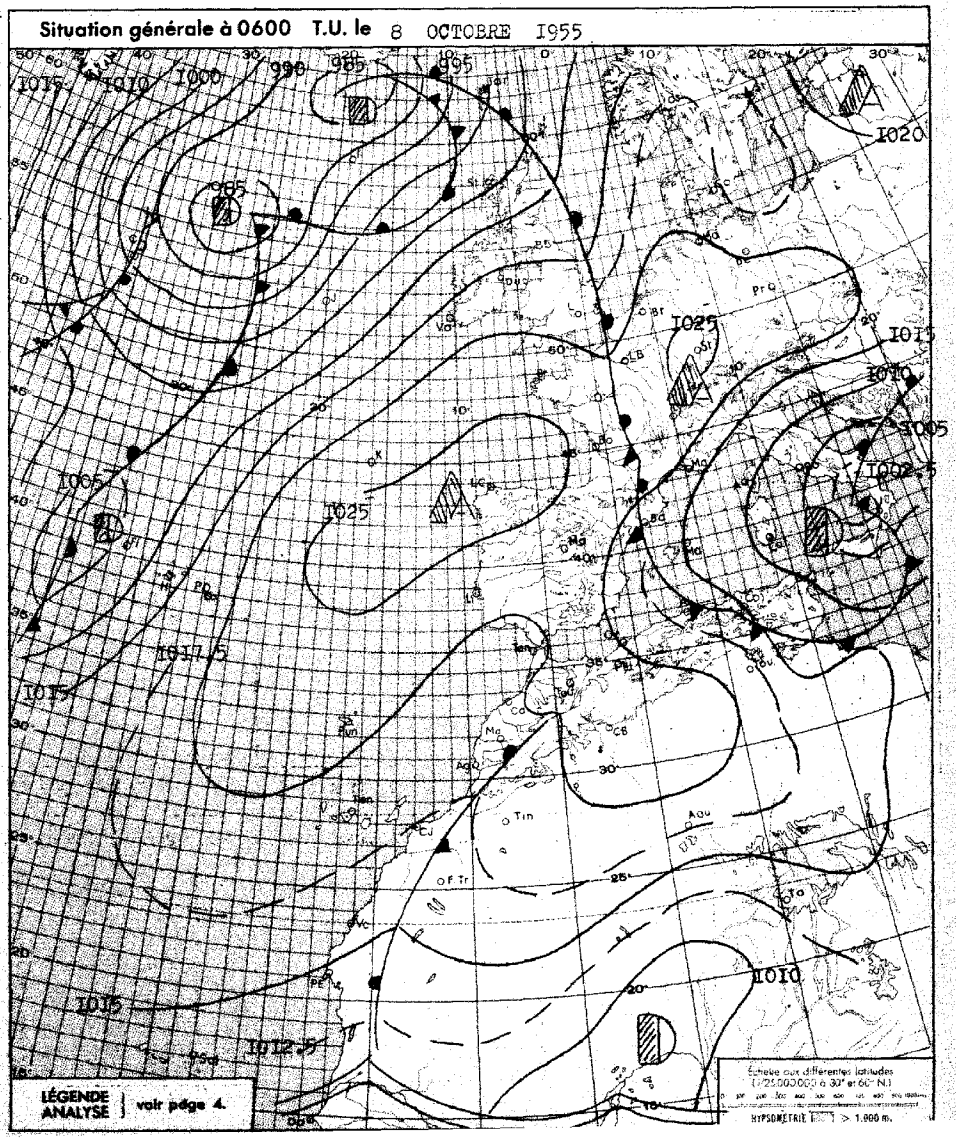

BULLETIN MÉTÉOROLOGIQUE DU MAROC

DU 8 OCTOBRE 1955

OBSERVATIONS DE 1800 TU la veille — OBSERVATIONS DE 0600 TU ce jour

STATIONS	ALTITUDE (m) (de la cuvette du baromètre)	1800 TU : Pression barométrique à 0 degré C et au niveau de la mer en millibars et dixièmes de millibars	1800 TU : Température de l'air en degré C	1800 TU : VENT Direction	1800 TU : VENT Vitesse en nœuds	1800 TU : Caractère du temps (voir légende)	1800 TU : Température du point de rosée en degré C	Hauteur de pluie tombée dans les 24 h. (de 6 à 6 h.) en millimètres	Maximum relevé à 18 h. la veille en degré C	Minimum relevé à 6 h. du matin en degrés C	0600 TU : Pression barométrique à 0 degré C et au niveau de la mer en millibars et dixièmes de millibars	0600 TU : Température de l'air en degré C	0600 TU : VENT Direction	0600 TU : VENT Vitesse en nœuds	0600 TU : Caractère du temps (voir légende)	0600 TU : Température du point de rosée en degré C
Tanger	86	1021.8	25	N	10	○	07		29	15	1019.8	16	C		◍	10
Oujda	460	1019.5	22	NNW	04	○	08		26	12	1019.7	12	C		○	06
Port-Lyautey	6	1020.9	22	NNW	14	○	19		27	13	1019.3	13	C		○	13
Touahar	569	1018.4	24	E	16	○	03		27	14	1020.0	14	E	16	○	04
Rabat	68	1021.7	21	NNW	12	○	16		26	14	1020.0	15	SSE	04	○	12
Fès	414	1018.4	24	C		○	03		27	11	1021.2	12	C		○	07
Meknès	549	1019.7	24	W	02	○	08			15	1020.4	16	S	02	○	05
Nouasseur	200	1022.0	22	NW	10	◐	16		27	10	1020.9	10	E	04	○	08
Casablanca	55	1021.9	22	N	08	○	18		24	14	1020.1	14	C		○	10
Ifrane (1)	1636		17	C		○	07		22	03		03	C		○	03
Khouribga (1)	776		26	N	14	○	01		28	14		16	ESE	08	○	03
Safi	25	1019.8	25	NNE	16	○	14		32	13	1019.2	14	ENE	04	○	11
Kasba-Tadla	501	1018.4	29	C		○	04		31	15	1020.3	15	NNE	06	○	02
Midelt (1)	1520		20	ESE	10	○	04		23			09	C		○	
Mogador	8	1020.3	20	N	06	○	17		21	17	1018.9	18	C		○	14
Marrakech	466	1017.0	30	C		○	04		31	15	1019.4	16	S	04	○	03
Agadir	19	1018.1	28	W	10	○	14		30	16	1018.6	18	ENE	08	○	06
Ouarzazate (1)	1133		28	W	10	○	01		28	12		12	C		○	00
Tindouf	451	1018.5	30	C		○	11		30	15	1018.9	15	C		○	04
Fort-Trinquet	360	1014.9	31	E	10	○	04		34	21	1017.2	22	ENE	08	○	06
Colomb-Béchar (1)	770		26	C		○	04		27	14		14	N	02	○	06
Oran	180	1021.3	23	N	04	○	12		28	14	1019.7	15	WSW	02	○	09
Porto	103									10	1024.4	12	E	02	○	11
Cap St-Vincent	48	1023.0	20	NW	10	○	17		24	15	1019.9	18	N	06	○	15
Lisbonne	70									14	1022.4	14	ENE	03	○	14
Ponta Delgada	36	1024.7	23	SE	16	○	15	03	33	18	1020.2	20	SSE	16	◍	17
Angra	31	1022.9	22	SSW	17	○	18	TR	23	20	1017.0	20	SSW	14	◍	18
Horta	61	1021.4	22	SSW	03	◍	16	TR	24	20	1014.8	20	SSW	16	○	18
Flores	40	1018.5	25	SSW	16	◍	19		25	22	1010.6	22	S	21	◍	20
Funchal	110									18	1020.5	18	C		◍	15
Teneriffe	37															
Cap Juby	5	1018.9	21	N	07	○	19									
Villa Cisneros	6	1016.7	21	N	19	○	17									

(1) Pression réduite au niveau de la station.

Prévisions pour la journée du 9 OCTOBRE 1955.

Brumes et brouillards matinaux abondants sur les régions littorales.

Beau temps clair dans l'intérieur du pays.

Vent variable faible secteur Est dominant.

Température stationnaire ou en faible hausse.

La mer sera belle,

La houle faible 0.50 à 1m.

-o-o-o-

OBSERVATIONS DES PORTS A 0600 TU

STATIONS	ETAT DE LA MER	ETAT DE LA HOULE Direction	Hauteur en mètres	Période en sec.	Hauteur maximum depuis 06 la veille
Mehedya	Belle	W	I	08	Stat. Im.
Rabat	Belle	NW	0.50		Im à 1800
Casablanca	Belle	NW	I.50		
Mazagan	Peu agit	WNW	I.50	10	Stat. I.50m.
Safi	Belle	WNW	I	08	Stat. Im.
Mogador	Peu agit	NW	I.50	04	2m à 1800.
Agadir					
ENREGISTREUR DE HOULE DE CASABLANCA-LIDO A 1100 TU					

SONDAGES AÉROLOGIQUES

De gauche à droite, sous les noms de chaque station : Altitude en m. ; direction d'où vient le vent ; vitesse en nœuds.

TANGER			KASBA-TADLA			OGADOR			TOUAHAR			MIDELT			MARRAKECH			TINDOUF		
500	ENE	10				500	C													
1000	E	10	1000	NNE	01	1000	C		1000	SSE	05				1000	NNE	05			
1500	NNE	04	1500	SE	01	1500	C		1500	E	02				1500	NNE	02	1500	C	
2000	NNW	12	2000	ESE	01	2000	NNE	07	2000	WNW	04	2000	WSW	04	2000	SE	05	2000	NNW	04
2500	NNW	08	2500	SSE	01	2500	SW	07	2500	NNE	04	2500	WNW	05	2500	WSW	04	2500	WNW	04
3000	N	08	3000			3000	SSE	09	3000	N	09	3000	N	08	3000	S	02	3000	NNW	04
4000	ENE	08	4000	NNW	02	4000	SW	08	4000	NNE	09	4000	NNE	14				4000	NNW	04
5500	NW	08	5500	NNE	01	5500	NE	11				5500	NNW	12				5500	SSE	03

LÉGENDE pour le caractère du temps :

- ○ Ciel clair.
- ◔ Ciel peu nuageux.
- ◍ Ciel nuageux.
- ● Ciel couvert.
- ≡ Brouillard.
- = Brume.
- ∞ Brume sèche.
- • Pluie.
- 9 Bruine.
- * Neige.
- ▽ Averse de pluie.
- ▽ Averse de neige.
- ▽ Averse de grêle.
- TR Traces de pluie (moins de 0 mm. 1).
- ⌐ Orage.
- ⟨ Eclairs.
- Tempête de sable.
- $ Poussières ou sable brassés par le vent.
- Tourbillon de poussières ou sable.
- V Grains.
- Vent calme.

MINISTÈRE DES TRAVAUX PUBLICS, DES TRANSPORTS ET DU TOURISME
SECRÉTARIAT GÉNÉRAL A L'AVIATION CIVILE ET COMMERCIALE
DIRECTION DE LA MÉTÉOROLOGIE NATIONALE
SERVICE MÉTÉOROLOGIQUE DU MAROC

ANNÉE 1955 N° 282

BULLETIN QUOTIDIEN DES RENSEIGNEMENTS DU MAROC

PUBLIÉ SOUS LA RESPONSABILITÉ DU DIRECTEUR DU SERVICE MÉTÉOROLOGIQUE DU MAROC

Situation en altitude à 0300 T.U. le 9 OCTOBRE 1955

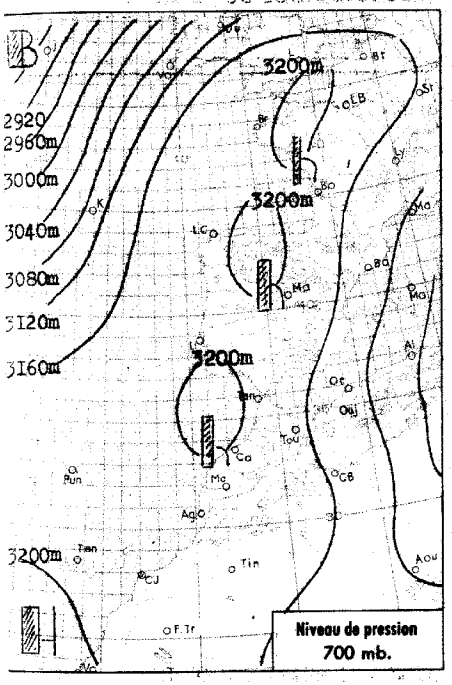

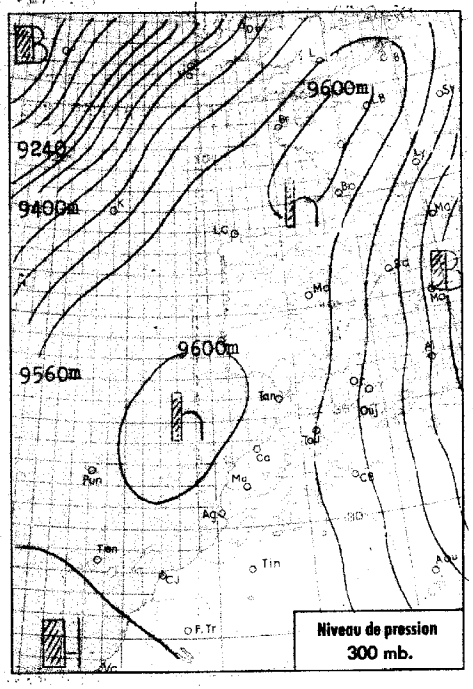

Radiosondage

Port-Lyautey
0300 T.U.



Analyse de la Situation à 0600 T.U.

La dorsale anticyclonique qui s'étend de Madère à la France continue de s'affaiblir progressivement en se décalant très lentement vers l'Est, sous l'action des masses d'air polaire de plus en plus froides issues de la région Groënland - Islande et se déplaçant vers le Sud-Sud-Est.

Marais barométrique au Maroc où le ciel demeure clair, à l'exception de brumes et brouillards nocturnes sur une étroite bande côtière.

Vent variable faible.

Température en faible hausse.

-o-o-o-o-o-

LÉGENDE

Front chaud en surface — Front quasi-stationnaire
Front froid en surface — Occlusion
Front intertropical — A. — anticyclone — D. — dépression

Les autres lignes sont les isobares au niveau de la mer, cotées en millibars.

Situation générale à 0600 T.U. le 9 OCTOBRE 1955

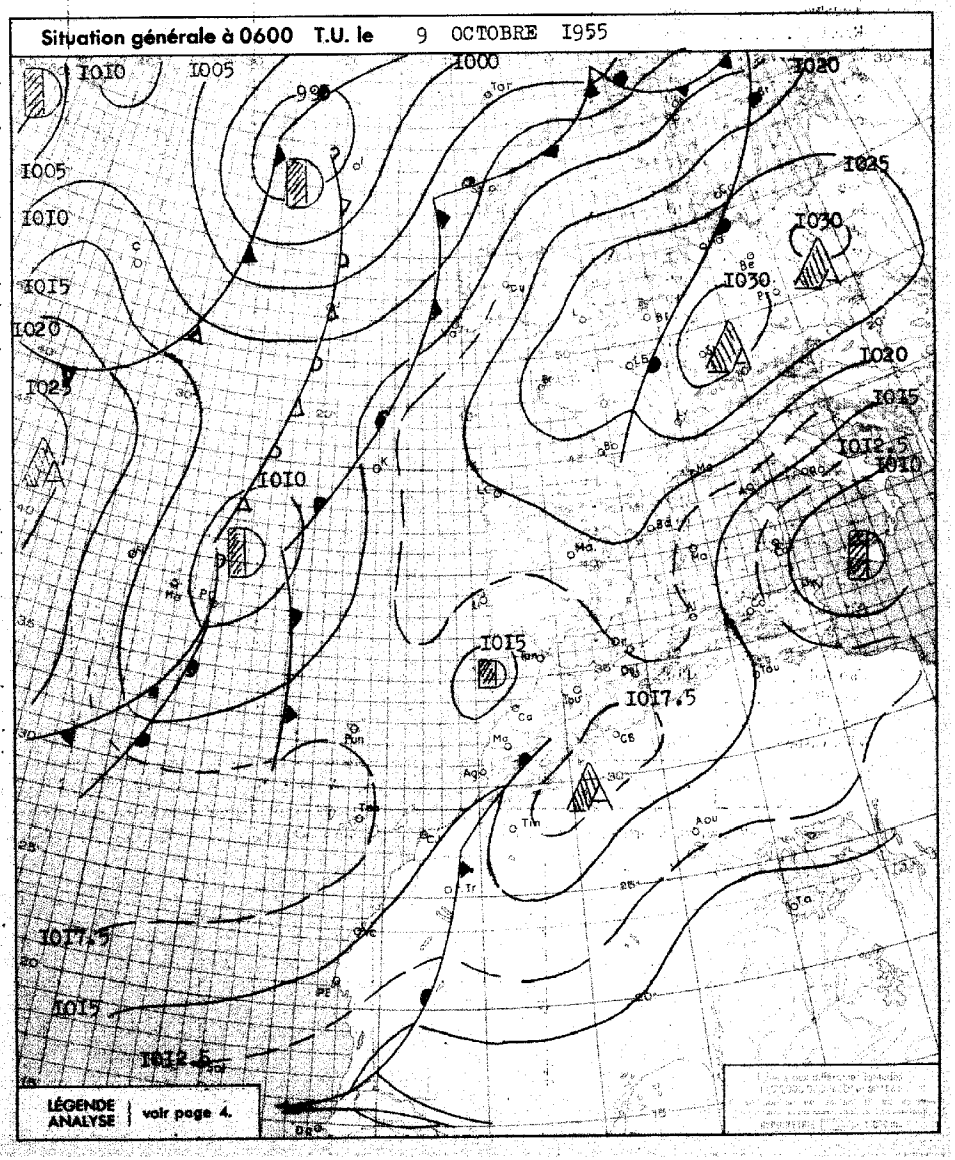

BULLETIN MÉTÉOROLOGIQUE DU MAROC

DU 9 OCTOBRE 1955

OBSERVATIONS DE 1800 TU la veille — OBSERVATIONS DE 0600 TU ce jour

STATIONS	ALTITUDE (m) (de la cuvette du baromètre)	1800 TU : Pression barométrique à 0 degré C et au niveau de la mer en millibars et dixièmes de millibars	1800 TU : Température de l'air en degré C	1800 TU : VENT Direction	1800 TU : VENT Vitesse en nœuds	1800 TU : Caractère du temps (voir légende)	1800 TU : Température du point de rosée en degré C	Hauteur de pluie tombée dans les 24 h. (de 6 à 6 h.) en millimètres	Maximum relevé à 18 h. la veille en degré C	Minimum relevé à 6 h. du matin en degrés C	0600 TU : Pression barométrique à 0 degré C et au niveau de la mer en millibars et dixièmes de millibars	0600 TU : Température de l'air en degré C	0600 TU : VENT Direction	0600 TU : VENT Vitesse en nœuds	0600 TU : Caractère du temps (voir légende)	0600 TU : Température du point de rosée en degré C
Tanger	86	1017.5	26	NE	06	○	10		30	17	1016.0	18	S	04	○	14
Oujda	460	1015.7	24	C		○	08		28	12	1016.3	12	C		○	06
Port-Lyautey	6	1017.2	23	NW	06	○	19		28	13	1015.6	13	C		○	13
Touahar	569	1014.4	28	W	06	○	06		31	13	1016.5	14	E	10	○	06
Rabat	68	1018.1	22	NW	08	○	18		26	15	1016.0	15	C		○	12
Fès	414	1016.1	28	C		○	13		31	12	1017.7	13	C		○	08
Meknès	549	1016.3	27	WNW	10	○	08		29	16	1016.9	16	S	04	○	06
Nouasseur	300	1018.0	24	NE	08	○	18		31							
Casablanca	55	1017.9	23	NNE	04	○	20		25	14	1016.4	14	C		≡	14
Ifrane (1)	1636		18	N	05	○	08		24	03		03	C		○	03
Khouribga (1)	776		28	N	06	○	04		31	13		13	C		○	06
Safi	25	1017.9	21	WSW	04	◐	17		25							
Kasba-Tadla	501	1015.2	29	C		○	05		32	14	1017.5	14	E	02	○	02
Midelt (1)	1520		23	WNW	14	○	03		26							
Mogador	8	1018.7	24	C		◐	13		27							
Marrakech	466	1014.4	31	WNW	06	○	02		33	15	1016.0	15	SE	06	○	05
Agadir	19	1016.0	26	WNW	14	◐	18		33	14	1015.8	14	C		○	06
Ouarzazate (1)	1133		29	N	10	○	05		31							
Tindouf	451	1016.3	31	C		○	23		32	17	1017.7	17	C		◐	07
Port-Trinquet	360	1014.2	31	E	06	◍	10		32	20	1014.6	21	NE	05	◐	07
Colomb-Béchar (1)	770		27	C		◐	10		28	18		18	N	06	◐	08
Oran	100	1018.2	21	NNW	04	◍	18		27	13	1017.0	13	C		○	12
Porto	103	1020.9	18	N	02	◐	15		23	14	1018.5	15	C		○	13
Cap St-Vincent	48	1018.5	27	NW	06	○	17		26	15	1015.2	23	N	10	○	13
Lisbonne	70	1019.3	28	WNW	08	○	17		31	16	1017.4	16	N	03	○	16
Ponta Delgada	86	1015,7	23	SSW	16	◐	15	01	23	20	1012.1	21	SSW	22	◍	19
Angra	81	1012.3	21	SW	15	○	19	03	22	16	1009.6	17	NW	21	◍	15
Horta	61	1009.9	22	SSW	05	◍	19	08	24	14	1014.7	15	NNW	31	◍	12
Flores	40	1012.0	19	NNW	14	◍	14	17	23	18	1010.7	19	S	07	○	18
Funchal	110							03		18	1016.5	18	C		○	15
Ténériffe	37									16	1015.7	17	C		◍	
Cap Juby	5									21	1014.5	23	E	10	○	11
Villa Cisneros	6															

(1) Pression réduite au niveau de la station.

SONDAGES AÉROLOGIQUES de 0800 TU.

De gauche à droite, sous les noms de chaque station : Altitude en m. ; direction d'où vient le vent ; vitesse en nœuds.

KASBA-TADLA			AGADIR			TANGER			TOUAHAR			MARRAKECH			RABAT		
500			500	E	12	500	SE	08							500	E	08
1000	SSE	03	1000	E	08	1000	ENE	08	1000	NNW	02	1000	E	04	1000	NNW	04
1500	SSW	02	1500	WNW	02	1500	NNE	06	1500	WNW	04	1500	ENE	11	1500	N	04
2000	NNE	02	2000	NNW	02	2000	NNW	08	2000	W	08	2000	ENE	09	2000	NW	04
2500	NNE	02	2500	C		2500	NNW	04	2500	WNW	16	2500	ENE	09	2500	NW	06
3000	N	02	3000	SSW	19	3000	N	06	3000	WNW	11	3000	WSW	08			
4000	WNW	04	4000	SW	33	4000	NNE	12				4000	SW	12			
5500	NNE	02				5500	SE	06									

Prévisions pour la journée du 10 OCTOBRE 1955

Beau temps sur l'ensemble du Maroc, nuageux dans le quart Sud-Ouest, peu nuageux ailleurs.

Vent variable faible.

Température en hausse.

La mer sera belle.

La houle faible 0.50 à 1m.

-o-o-o-

OBSERVATIONS DES PORTS A 0600 TU

STATIONS	ETAT DE LA MER	ETAT DE LA HOULE Direction	Hauteur en mètres	Période en sec	Hauteur maximum depuis 06 la veille
Mehedya	Belle	W	I	08	Stat. 1m.
Rabat					
Casablanca					
Mazagan	Peu agit	WNW	I.50	10	Stat. I.50m.
Safi					
Mogador					
Agadir					
ENREGISTREUR DE HOULE DE CASABLANCA-LIDO A 1100 TU					

LÉGENDE pour le caractère du temps :

- ○ Ciel clair.
- ◐ Ciel peu nuageux.
- ◍ Ciel nuageux.
- ● Ciel couvert.
- ≡ Brouillard.
- = Brume.
- OO Brume sèche.
- • Pluie.
- ⁹ Bruine.
- ✱ Neige.
- ▽ Averse de pluie.
- ▽ Averse de neige.
- ◊ Averse de grêle.
- TR Traces de pluie (moins de 0 mm. 1).
- Orage.
- < Éclairs.
- Tempête de sable.
- Poussières ou sable soulevés par le vent.
- Tourbillon de poussières ou sable.
- Grains.
- C Vent calme.

Situation en altitude à 0300 T.U. le IO OCTOBRE I955.

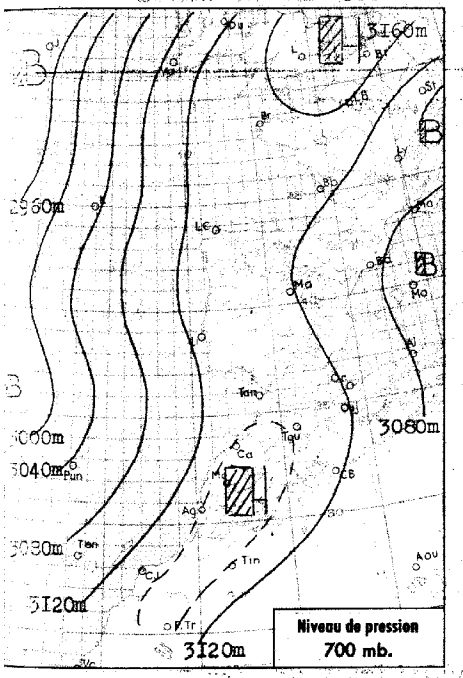

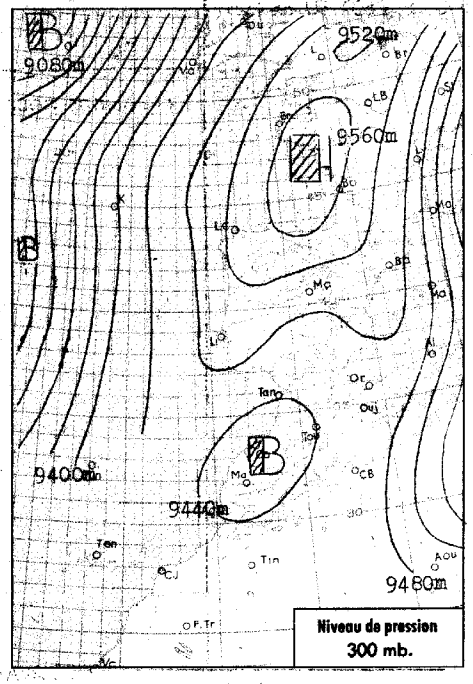

Radiosondage
LISBONNE.
0300 T.U.

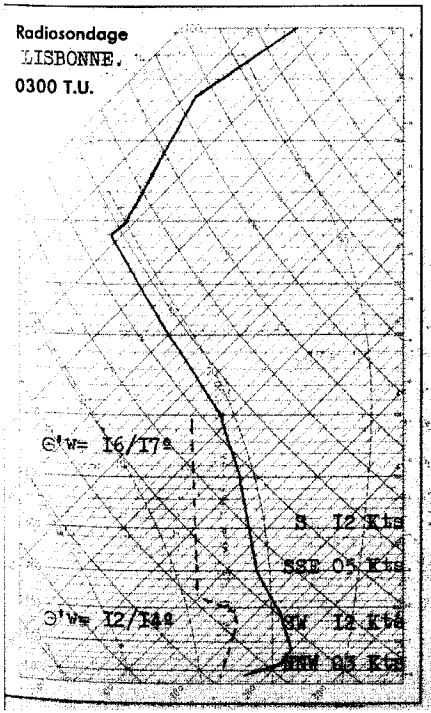

Analyse de la Situation à 0600 T.U.

Sous la poussée des masses d'air polaire, la dorsale anticyclonique qui s'étendait hier de Madère à la France s'est décalée vers l'Est en s'effondrant tant au sol qu'en altitude.

Au Maroc persistance du marais barométrique.

Le ciel est clair ou peu nuageux à l'exception d'une étroite bande côtière entre Larache et Mogador où l'on note des brumes et des brouillards nocturnes.

Vent variable faible.

Température stationnaire.

LÉGENDE

Front chaud en surface — Front quasi-stationnaire
Front froid en surface — Occlusion
Front intertropical — A. — anticyclone — D. — dépression
Les autres lignes sont les isobares au niveau de la mer, cotées en millibars.

MINISTÈRE DES TRAVAUX PUBLICS, DES TRANSPORTS ET DU TOURISME
SECRÉTARIAT GÉNÉRAL A L'AVIATION CIVILE ET COMMERCIALE
DIRECTION DE LA MÉTÉOROLOGIE NATIONALE
SERVICE MÉTÉOROLOGIQUE DU MAROC

ANNÉE 1955 — N° 283.

BULLETIN QUOTIDIEN DES RENSEIGNEMENTS DU MAROC

PUBLIÉ SOUS LA RESPONSABILITÉ DU DIRECTEUR DU SERVICE MÉTÉOROLOGIQUE DU MAROC

Situation générale à 0600 T.U. le IO OCTOBRE I955.

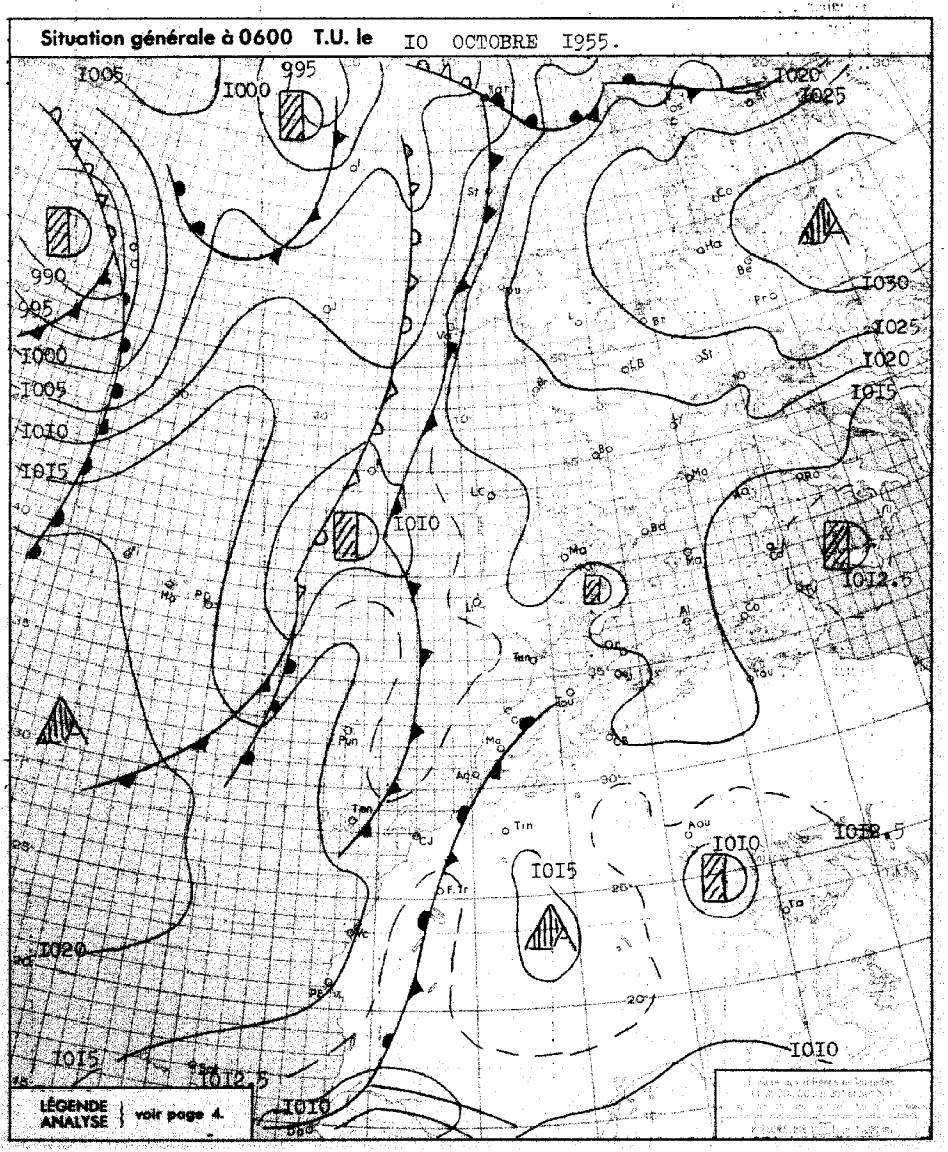

BULLETIN MÉTÉOROLOGIQUE DU MAROC

DU 10 OCTOBRE 1955

OBSERVATIONS DE 1800 TU la veille — OBSERVATIONS DE 0600 TU ce jour

STATIONS	ALTITUDE (m) (de la cuvette du baromètre)	1800 TU : Pression barométrique à 0 degré C et au niveau de la mer en millibars et dixièmes de millibars	1800 TU : Température de l'air en degré C	1800 TU : VENT Direction	1800 TU : VENT Vitesse en nœuds	1800 TU : Caractère du temps (voir légende)	1800 TU : Température du point de rosée en degré C	Hauteur de pluie tombée dans les 24 h. (de 6 à 6 h.) en millimètres	Maximum relevé à 18 h. la veille en degré C	Minimum relevé à 6 h. du matin en degrés C	0600 TU : Pression barométrique à 0 degré C et au niveau de la mer en millibars et dixièmes de millibars	0600 TU : Température de l'air en degré C	0600 TU : VENT Direction	0600 TU : VENT Vitesse en nœuds	0600 TU : Caractère du temps (voir légende)	0600 TU : Température du point de rosée en degré C
Tanger	86	1014.3	24	NE	14	○	15		29	18	1013.2	18	ENE	08	○	16
Oujda	460	1012.2	22	NNW	06	○	10		29	14	1014.1	14	C		○	13
Port-Lyautey	6	1014.1	24	NW	02	◐	22		27	16	1012.5	18	C		≡	18
Touahar	569	1010.8	27	C		○	02		30	15	1013.3	15	E	16	○	08
Rabat	68	1014.7	22	WNW	02	◐	20		26	15	1013.4	18	C		◍	17
Fès	414	1012.5	18	WNW	02	◐	10		32	12	1014.5	12	S	02	○	08
Meknès	549	1013.1	25	NW	06	○	11		29	13	1014.0	14	C		○	09
Nouasseur	290	1014.8	20	NNE	04	◐	12		30	13	1014.1	15	NW	04	◍	15
Casablanca	55	1014.8	22	C		◐	17		25	18	1013.1	18	SSW	02	◍	16
Ifrane (1)	1636		18	WNW	11	○	06		24	03		04	C		○	04
Khouribga (1)	776		25	NNW	14	◐	09		31	13		14	NNE	04	◍	04
Safi	25									15	1013.2	19	C		◍	18
Kasba-Tadla	501	1010.7	31	SSW	02	○	06		33	15	1013.5	15	NNE	02	◍	02
Midelt (1)	1520									09		09	SW	02	○	00
Mogador	8									14	1013.7	15	ENE	04	◍	14
Marrakech	466	1011.6	29	WNW	16	◍	06		32	16	1012.9	16	C		○	06
Agadir	19	1013.7	20	WSW	08	◍	12		31	11	1013.3	12	C		○	10
Ouarzazate (1)	1133									15		15	C		○	-01
Tindouf	451	1012.1	33	C		◐	16		35	17	1014.7	18	WNW	04	○	06
Port-Trinquet	360	1010.8	33	NNE	04	○	06		35	21	1011.8	21	ENE	08	○	04
Colomb-Béchar (1)	770		27	N	10	○	10		29	17		18	NE	06	○	09
Oran	180	1015.6	22	ENE	12	○	13		27	14	1014.8	14	ENE	02	○	11
Porto	103	1016.0	23	NNW	04	◍	18		24	09	1013.6	31	C		○	11
Cap St-Vincent	48	1013.4	23	NNW	04	○	15	01	27	15	1012.0	18	ENE	12	○	16
Lisbonne	70	1014.2	28	WNW	10	○	13		32	18	1012.8	18	C		○	13
Ponta Delgada	36	1012.6	18	WNW	20	◍	14	06	21	15	1015.7	18	NW	21	◐	10
Angra	31	1013.5	16	NNW	21	▽	09	01	28							
Horta	61	1015.1	26	NW	14	◐	09	01	28	15	1018.1	16	NW	06	◐	09
Flores	40	1017.6	16	NNW	18	◐	13	05	18	15	1018.0	18	WNW	10	◐	13
Funchal	110	1015.7	22	C		◐	18		24	18	1013.4	19	C		◐	14
Teneriffe	37															
Cap Juby	5															
Villa Cisneros	6															

(1) Pression réduite au niveau de la station.

SONDAGES AÉROLOGIQUES de 0800 TU.

De gauche à droite, sous les noms de chaque station : Altitude en m. ; direction d'où vient le vent ; vitesse en nœuds.

FORT-TRINQUET			TANGER			MARRAKECH			AGADIR			RABAT			KASBA-TADLA			MIDELT		
500	ENE	12	500	ESE	17				500	ESE	08	500	N	09						
1000	SW	04	1000	S	12	1000	ENE	04	1000	ESE	06	1000	ENE	04	1000	SSW	04			
1500	WNW	06	1500	S	10	1500	ENE	02				1500	NNW	04	1500	NNE	03			
2000	W	06	2000	C		2000	SSE	04	2000	SSW	04	2000	WNW	06	2000	ENE	03	2000	WSW	02
2500	WSW	04	2500	W	10				2500	SSW	08	2500	WSW	05	2500	SE	05	2500	WSW	04
3000	SSW	08	3000	SW	10	3000	SSW	17				3000	S	12	3000	SSE	06	3000	N	02
4000	NNW	10	4000	SSW	04	4000	SSW	29	4000	SSW	21				4000	SSW	09	4000	WNW	02
4500	NW	19	5500	SSE	10	5500	SSW	25	5500	WSW	27							5500	SW	10
						7000	SW	17	7000	WNW	68							7000	SSE	14

Prévisions pour la journée du 11 OCTOBRE 1955.

Aggravation sur l'ensemble du pays.

Ciel devenant progressivement nuageux à très nuageux avec précipitations orageuses éparses débutant l'après-midi par le Sud-Ouest.

Vent variable faible en général.

Température stationnaire.

Mer belle à peu agitée.

Houle faible Im à I,5m.

-○◍○-

OBSERVATIONS DES PORTS A 0600 TU

STATIONS	ETAT DE LA MER	ETAT DE LA HOULE : Direction	Hauteur en mètres	Période en sec.	Hauteur maximum depuis 06 la veille
Mehedya	Calme	W	0,5	06	Im à I2 TU.
Rabat	Belle	NW	I		Stat Im.
Casablanca	Calme	NW	0,5		
Mazagan	Belle	WNW	I	I0	Stat Im.
Safi	Belle	WNW	0,5	08	Stat 0,5m.
Mogador	Calme	NW	I	4	Stat 0,5m.
Agadir	Calme	WNW	0,5	14	Stat 0,5m.
ENREGISTREUR DE HOULE DE CASABLANCA-LIDO A 1100 TU					

LÉGENDE pour le caractère du temps :

- ○ Ciel clair.
- ◐ Ciel peu nuageux.
- ◍ Ciel nuageux.
- ● Ciel couvert.
- ≡ Brouillard.
- = Brume.
- ∞ Brume sèche.
- • Pluie.
- 9 Bruine.
- * Neige.
- ▽ Averse de pluie.
- ▽ Averse de neige.
- ◊ Averse de grêle.
- TR Traces de pluie (moins de 0 mm. 1).
- ⚡ Orage.
- ⟨ Eclairs.
- ≋ Tempête de sable.
- ⁂ Poussières ou sable brassés par le vent.
- ▮ Tourbillon de poussières ou sable.
- ∀ Grains.
- C Vent calme.

MINISTÈRE DES TRAVAUX PUBLICS, DES TRANSPORTS ET DU TOURISME
SECRÉTARIAT GÉNÉRAL A L'AVIATION CIVILE ET COMMERCIALE
DIRECTION DE LA MÉTÉOROLOGIE NATIONALE
ANNÉE 1955 — SERVICE MÉTÉOROLOGIQUE DU MAROC — N° 284

BULLETIN QUOTIDIEN DES RENSEIGNEMENTS DU MAROC

PUBLIÉ SOUS LA RESPONSABILITÉ DU DIRECTEUR DU SERVICE MÉTÉOROLOGIQUE DU MAROC

Situation en altitude à 0300 T.U. le II OCTOBRE 1955

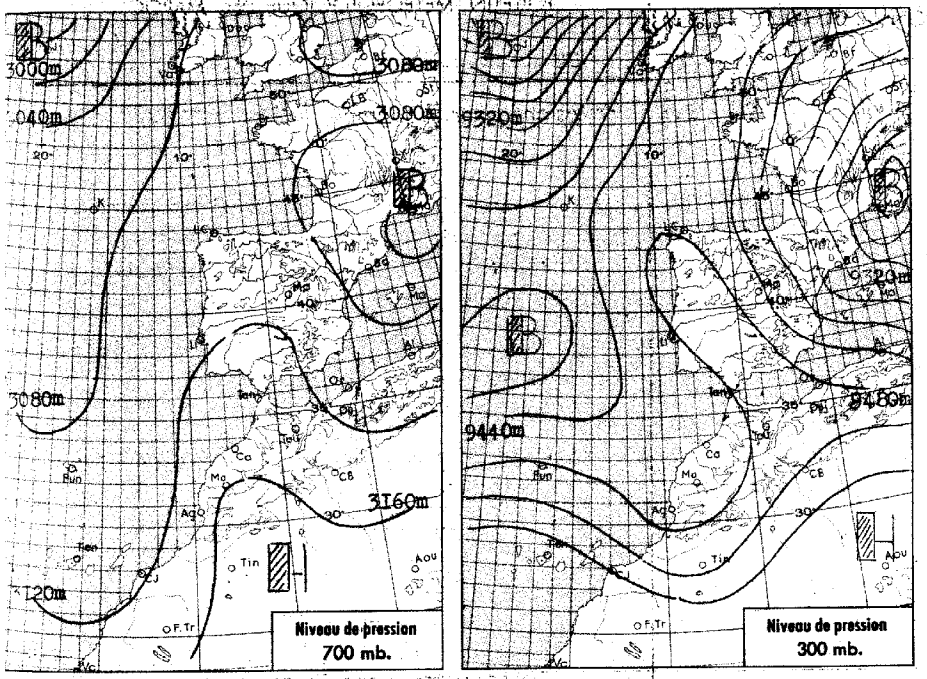

Radiosondage Port-Lyautey, 0300 T.U.



Analyse de la Situation à 0600 T.U.

Le retrait de la cellule anticyclonique continentale a favorisé la progression vers le Maroc du minimum dépressionnaire qui se trouvait centré hier au large du Portugal.

Au Maroc, ciel nuageux sur la moitié Sud du pays, clair ou peu nuageux sur la moitié Nord à l'exception du littoral où les formations brumeuses sont abondantes.

Vent variable faible.

Température stationnaire.

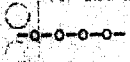

LÉGENDE

Front chaud en surface — Front quasi-stationnaire
Front froid en surface — Occlusion
Front intertropical — A. — anticyclone — D. — dépression

Les autres lignes sont les isobares au niveau de la mer, cotées en millibars.

Situation générale à 0600 T.U. le II OCTOBRE 1955

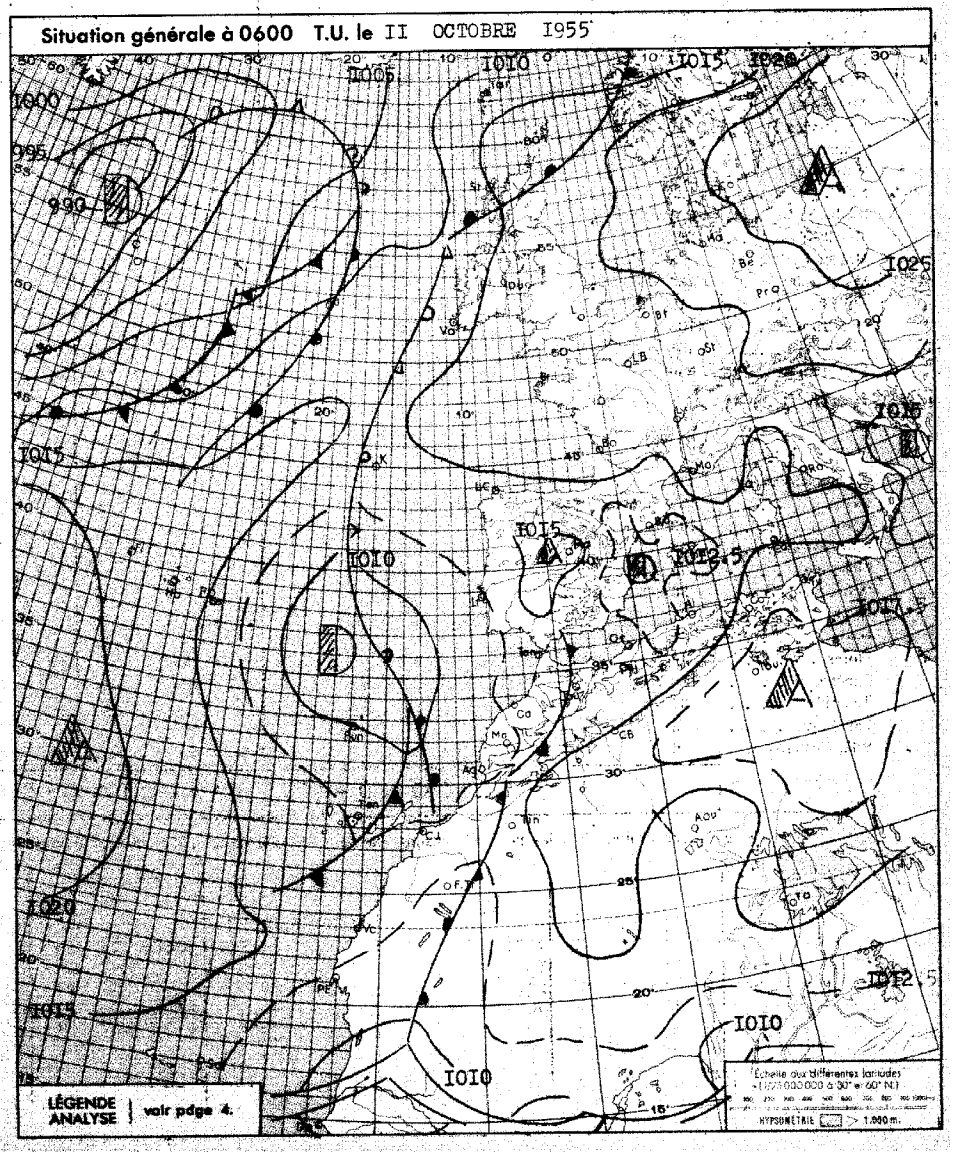

BULLETIN MÉTÉOROLOGIQUE DU MAROC

DU 11 OCTOBRE 1955.

STATIONS	ALTITUDE (m) (de la cuvette du baromètre)	OBSERVATIONS DE 1800 TU la veille: Pression barométrique à 0 degré C et au niveau de la mer en millibars et dixièmes de millibars	Température de l'air en degré C	VENT: Direction	VENT: Vitesse en nœuds	Caractère du temps (voir légende)	Température du point de rosée en degré C	Hauteur de pluie tombée dans les 24 h. (de 6 à 6 h.) en millimètres	Maximum relevé à 18 h. la veille en degré C	Minimum relevé à 6 h. du matin en degrés C	OBSERVATIONS DE 0600 TU ce jour: Pression barométrique à 0 degré C et au niveau de la mer en millibars et dixièmes de millibars	Température de l'air en degré C	VENT: Direction	VENT: Vitesse en nœuds	Caractère du temps (voir légende)	Température du point de rosée en degré C
Tanger	86	1012.0	22	NE	12	○	16		27	15	1013.3	16	C		≡	16
Oujda	460	1009.4	25	C		○	10		29	13	1012.6	18	C		○	06
Port-Lyautey	6	1011.9	23	WNW	04	◐	21		26	16	1012.4	16	C		◐	16
Touahar	569	1008.3	26	C		◐	08		28	14	1013.0	14	E	08	○	09
Rabat	68	1012.3	21	WNW	06	◐	19		25	15	1013.0	16	S	06	◐	15
Fès	414	1009.8	28	C		◐	11		31	13	1013.8	13	C		○	10
Meknès	549	1010.7	25	WNW	04	◐	09		28	13	1013.6	13	C		○	13
Nouasseur	200	1012,7	21	N	08	○	18		29	14	1013.2	14	SE	02	○	14
Casablanca	55	1012.7	21	NW	06	◐	19		24	16	1013.2	17	S	04	◐	17
Ifrane (1)	1636		19	ESE	02	○	03		25	08		08	SE	05	○	04
Khouribga (1)	776		25	N	14	○	13		29	14		15	ESE	04	◐	03
Safi	25	1013.4	19	C		◐	18		22	14	1012.1	15	ESE	06	◐	14
Kasba-Tadla	504	1008.4	29	S	02	◐	07		31	15	1013.8	15	ENE	02	○	15
Midelt (1)	1520		15	WSW	16	⛆	08	18	25	10		11	C		○	04
Mogador	8	1013.5	20	C		◐	18		22	14	1012.3	14	C		○	14
Marrakech	466	1009.4	29	WNW	10	◐	06		30	13	1012.3	17	C		◐	14
Agadir	19	1012.8	18	WSW	08	◐	16		25	14	1011.8	15	C		○	14
Ouarzazate (1)	1133		26	SSW	08	○	-01		30	12		12	C		○	-05
Tindouf	451	1010.9	33	C		○	16		35	18	1014,7	18	C		◐	05
Fort-Trinquet	360	1008.3	34	W	02	◐	11		35	20	1011.1	21	WNW	01	○	06
Colomb-Béchar (1)	770		27	S	04	○	11		29	19		20	C		○	09
Oran	189	1012.3	23	ENE	10	○	10		29	14	1012.9	14	C		○	09
Porto	103	1013.4	13	C		≡	13		21	09	1013.2	10	E	02	○	10
Cap St-Vincent	48	1011.6	19	SE	06	○	19		27	16	1012,2	18	E	06	○	18
Lisbonne	70	1012.2	23	WSW	11	○	18		26	15	1012.4	16	C		≡	16
Ponta Delgada	36	1015.1	19	NW	16	◐	11	TR	21	16	1013.9	18	NNW	20	○	12
Angra	31	1016.0	18	NNW	13	◐	15	TR	19							
Horta	61	1015.2	19	C		◐	18	01	21	18	1017.2	19	NNE	10	◐	16
Flores	40	1016.8	21	NNW	20	◐	19	TR	22	20	1018,8	20	NW	06	○	17
Funchal	110	1013.4	23	W	07	◐	07	19	24	15	1010.2	16	C		○	14
Teneriffe	37									19	1013.0	22	C		◐	17
Cap Juby	5															
Villa Cisneros	6									18	1013,1	18	C		○	18

(1) Pression réduite au niveau de la station.

Prévisions pour la journée du 12 OCTOBRE 1955.

Ciel variable sur l'ensemble du pays. Précipitations orageuses éparses dans l'intérieur. Amélioration par le Sud-Ouest en fin de journée.

Vent variable faible, de secteur Nord-Ouest à Ouest dominant sur la bordure côtière l'aprés midi.

Température stationnaire ou en faible baisse.

Mer belle à peu agitée.

Houle faible Im à I.50m.

-o-o-o-

OBSERVATIONS DES PORTS A 0600 TU

STATIONS	ETAT DE LA MER	ETAT DE LA HOULE: Direction	Hauteur en mètres	Période en sec.	Hauteur maximun depuis 06 la veille
Mehedya	Calme	W	0.50	06	Stat. 0.50m.
Rabat	Belle	NW	I		
Casablanca	Calme	NW	I		
Mazagan	Belle	WNW	I	I0	Stat, Im.
Safi	Belle	WNW	0.50	08	Stat. 0.50m.
Mogador	Calme		0.25		0.50m à I800.
Agadir	Calme	WNW	0.50	I2	Im à I800 TU.
ENREGISTREUR DE HOULE DE CASABLANCA-LIDO A 1100 TU					

SONDAGES AÉROLOGIQUES de 0800 TU.

De gauche à droite, sous les noms de chaque station : Altitude en m. ; direction d'où vient le vent ; vitesse en nœuds.

TOUAHAR			FES			TINDOUF			AGADIR			MARRAKECH			MIDELT			KASBA-TADLA		
			500	ENE	08				500	ESE	17									
1000	ESE	05	1000	SSE	04	1000	S	20	1000	SSE	19	1000	E	05				1000	WSW	02
1500	W	01	1500	SSW	06	1500	SSW	11	1500	SSW	21	1500	SSW	05				1500	NNE	01
2000	W	04	2000	SSW	08	2000	SSW	14	2000	SSW	17	2000	SSW	22	2000	W	06	2000	SSW	02
2500	SSW	08	2500	SSE	14	2500	SSW	17	2500	SSW	37	2500	SSW	18	2500	SSW	02			
3000	SSW	10	3000	SSE	10	3000	S	14	3000	SSW	39	3000	SSW	24	3000	S	04			
4000	SSW	10	4000	SSW	14	4000	WSW	06							4000	WSW	24			
5500	WSW	16	5500	W	19	5500	SSW	19												

LÉGENDE pour le caractère du temps :

- ○ Ciel clair.
- ◔ Ciel peu nuageux.
- ◑ Ciel nuageux.
- ● Ciel couvert.
- ≡ Brouillard.
- = Brume.
- ∞ Brume sèche.
- • Pluie.
- ' Bruine.
- * Neige.
- ▽ Averse de pluie.
- ▽ Averse de neige.
- ▽ Averse de grêle.
- TR Traces de pluie (moins de 0 mm. 1).
- ⚡ Orage.
- < Eclairs.
- ≤ Tempête de sable.
- $ Poussières ou sable lancés par le vent.
- ! Tourbillon de poussières ou sable.
- V Grains.
- C Vent calme.

MINISTÈRE DES TRAVAUX PUBLICS, DES TRANSPORTS ET DU TOURISME
SECRÉTARIAT GÉNÉRAL A L'AVIATION CIVILE ET COMMERCIALE
DIRECTION DE LA MÉTÉOROLOGIE NATIONALE
SERVICE MÉTÉOROLOGIQUE DU MAROC

ANNÉE 1955 — N° 285

BULLETIN QUOTIDIEN DES RENSEIGNEMENTS DU MAROC

PUBLIÉ SOUS LA RESPONSABILITÉ DU DIRECTEUR DU SERVICE MÉTÉOROLOGIQUE DU MAROC

Situation en altitude à 0300 T.U. le I2 OCTOBRE I955.

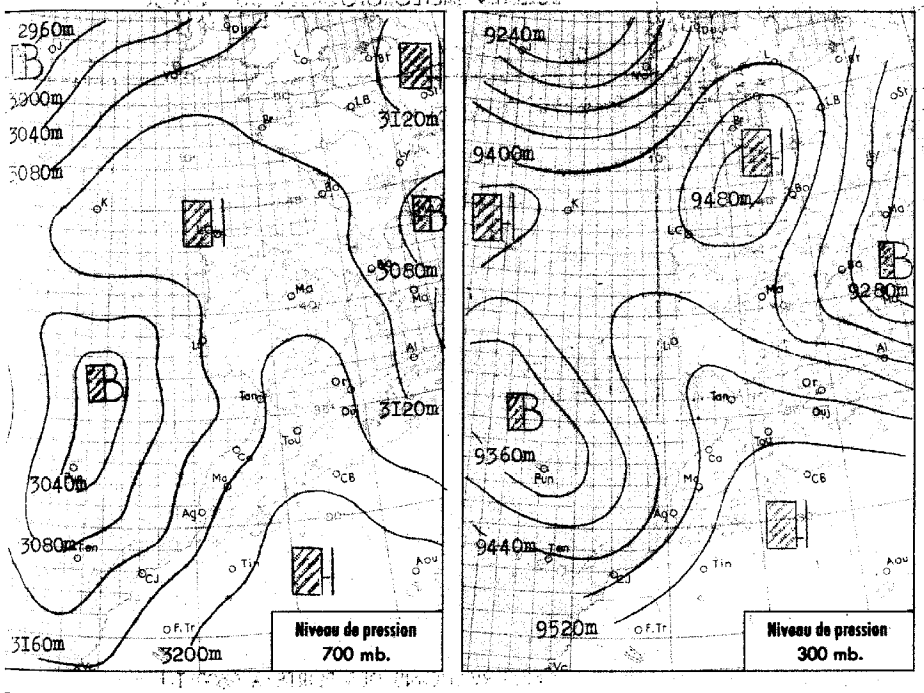

Radiosondage

Port-Lyautey.
0300 T.U.



Analyse de la Situation à 0600 T.U.

Nouvelle poussée anticyclonique des Açores vers la France isolant le minimum dépressionnaire centré sur Madère. Renforcement en altitude sur le Maroc du courant tropical de Sud-Ouest a Sud.

Le ciel est trés nuageux sur le quart Sud-Ouest du pays, peu nuageux ailleurs.

Vent variable faible.

Températures minima en hausse à l'exception de la région d'Agadir.

LÉGENDE

Front chaud en surface — Front quasi-stationnaire
Front froid en surface — Occlusion
Front intertropical — A. — anticyclone — D. — dépression
Les autres lignes sont les isobares au niveau de la mer, cotées en millibars.

Situation générale à 0600 T.U. le I2 OCTOBRE I955.

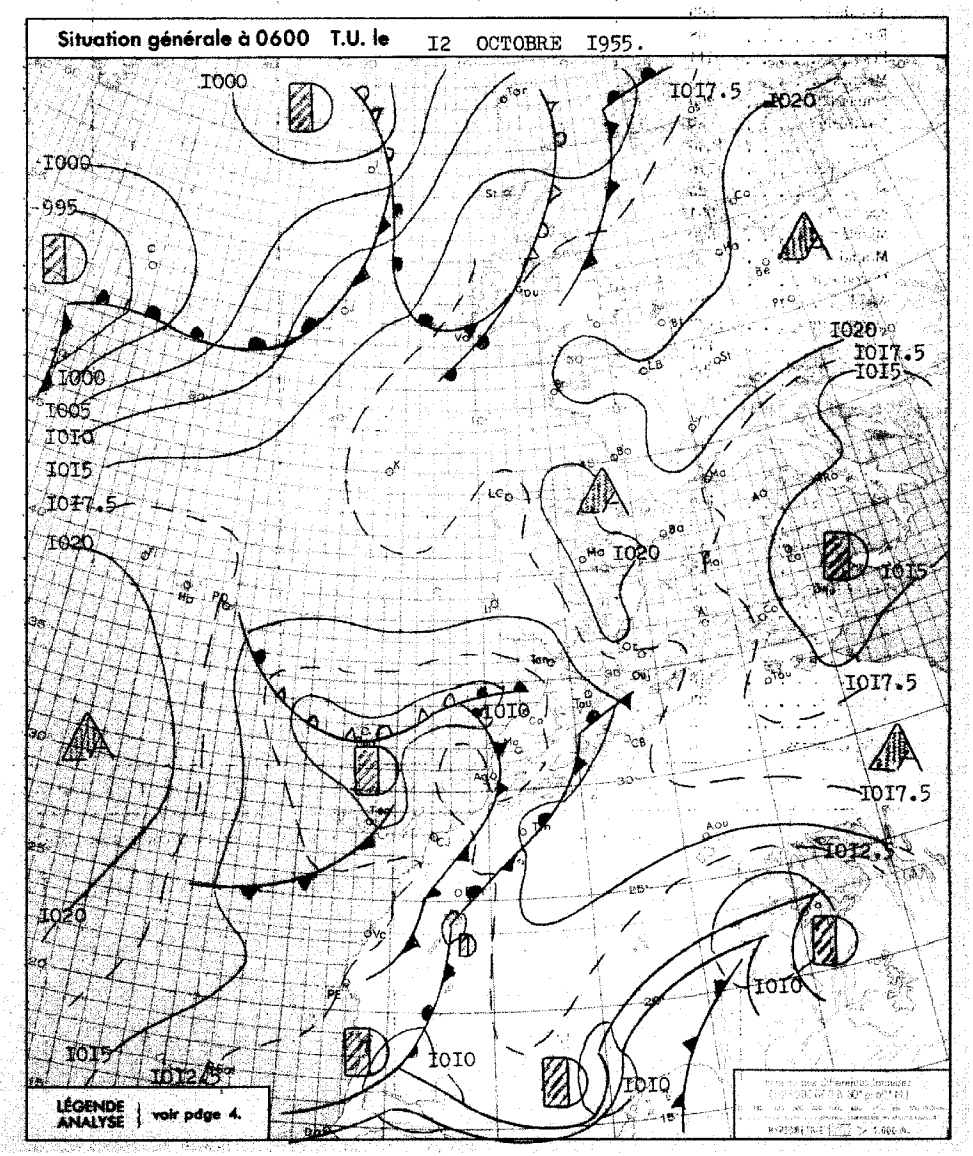

BULLETIN MÉTÉOROLOGIQUE DU MAROC

DU 12 OCTOBRE 1955.

STATIONS	ALTITUDE (m) (de la cuvette du baromètre)	OBSERVATIONS DE 1800 TU la veille: Pression barométrique à 0 degré C et au niveau de la mer en millibars et dixièmes de millibars	Température de l'air en degré C	VENT: Direction	VENT: Vitesse en nœuds	Caractère du temps (voir légende)	Température du point de rosée en degré C	Hauteur de pluie tombée dans les 24 h. (de 6 à 6 h.) en millimètres	Maximum relevé à 18 h. la veille en degré C	Minimum relevé à 6 h. du matin en degrés C	OBSERVATIONS DE 0600 TU ce jour: Pression barométrique à 0 degré C et au niveau de la mer en millibars et dixièmes de millibars	Température de l'air en degré C	VENT: Direction	VENT: Vitesse en nœuds	Caractère du temps (voir légende)	Température du point de rosée en degré C
Tanger	86	1013.9	22	WNW	04	◐	18		25	18	1014.0	20	ENE	08	◍	15
Oujda	460	1010.6	25	NNW	04	○	09		32	12	1015.9	12	C		○	07
Port-Lyautey	6	1012.3	24	NNE	04	◍	20		28	15	1012.3	16	ENE	06	○	15
Touahar	569	1010.4	28	WSW	10	◐	03		32	16	1015.1	16	E	14	○	09
Rabat	68	1012.5	24	N	04	◍	17		29	20	1011.5	22	SE	16	○	08
Fès	414	1012.1	27	WNW	02	◍	12		32	11	1015.0	19	ENE	02	○	07
Meknès	549	1011.6	26	C		◍	11		28	16	1014.2	18	SE	08	○	04
Nouasseur	200	1012.2	26	NE	10	○	15		32	18	1012.5	18	C		○	13
Casablanca	55	1018.3	22	NE	08	◍	18		25	20	1012.3	20	WSW	08	○	16
Ifrane (1)	1636		18	NNW	16	◍	11		24	10		13	ESE	11	○	08
Khouribga (1)	776		25	WNW	06	◍	08		30	16		18	ESE	10	○	06
Safi	25	1012.6	20	WNW	06	◍	18		28	16	1012.0	17	ESE	04	◍	14
Kasba-Tadla	501	1009.6	30	E	02	◍	06		32	17	1013.9	18	NNE	04	○	03
Midelt (1)	1520		23	N	04	◍	03		25	10		12	C		○	04
Mogador	8	1013.0	20	C		○	18		22	16	1011.8	17	C		◍	16
Marrakech	466	1008.2	31	NNW	02	○	07		33	19	1011.8	19	C		○	09
Agadir	19	1011.3	20	WSW	04	○	13		35	13	1011.8	15	C		○	11
Ouarzazate (1)	1133		26	S	16	○	-01		29	13		13	C		○	12
Tindouf	451	1011.3	33	S	04	◐	16		35	20	1015.4	20	C		○	09
Fort-Trinquet	360	1008.3	33	S	08	○	10		35	20	1010.9	20	NE	04	○	09
Colomb-Béchar (1)	770		28	SW	12	◐	07		30	17		17	N	06	○	04
Oran	180	1012.8	22	NNE	06	○	13		29	11	1017.4	11	C		○	11
Porto	103									11	1015.1	14	ESE	02	○	12
Cap St-Vincent	48									15	1013.7	19	E	04	≡	19
Lisbonne	70									16	1015.3	16	NNE	02	○	15
Ponta Delgada	36	1016.1	21	N	20	○	14		22	18	1017.4	19	NNE	20	○	15
Angra	31	1018.0	22	N	12	◍	18	TR	22	18	1019.7	18	WSW	03	○	16
Horta	61	1018.7	20	N	09	◍	17	01	22	17	1019.5	18	N	02	○	15
Flores	40	1019.2	24	SW	09	○	18		25	17	1019.5	18	N	02	○	15
Funchal	110							08		16	1009.5	17	E	08	▽	12
Teneriffe	87	1011.4	21	C		◍	17	TR		19	1010.0	20	C		◍	17
Cap Juby	5	1011.9	23	C		◍	19			16	1012.1	18	C		○	17
Villa Cisneros	6	1012.5	23	NNW	09	○	18			19	1012.8	19	NNW	02	○	17

(1) Pression réduite au niveau de la station.

Prévisions pour la journée du 13 OCTOBRE 1955.

Accentuation de la tendance orageuse au Maroc, à l'exception du Nord Maroc Oriental où le beau temps se maintiendra.

Le ciel en général sera très nuageux en particulier en montagne où l'on notera l'après-midi de nombreux orages accompagnés d'averses localement assez fortes.

En plaine quelques précipitations éparses.

Vent variable faible en général. Quelques rafales de Sud à Sud-Est précédant les orages. Température en légère baisse sur le quart Sud-Ouest, stationnaire ailleurs.

Mer belle, houle faible 0,5m a Im.

OBSERVATIONS DES PORTS A 0600 TU

STATIONS	ETAT DE LA MER	ETAT DE LA HOULE: Direction	Hauteur en mètres	Période en sec.	Hauteur maximum depuis 06 la veille
Mehedya					
Rabat					
Casablanca	Peu agit	NW	I,5		
Mazagan	Belle	WNW	I	I0	Stat Im.
Safi	Belle	WNW	I	I0	Stat Im.
Mogador	Belle	NW	I	04	Im.
Agadir					
ENREGISTREUR DE HOULE DE CASABLANCA-LIDO A 1100 TU					

SONDAGES AÉROLOGIQUES de 0800 TU.

De gauche à droite, sous les noms de chaque station : Altitude en m. ; direction d'où vient le vent ; vitesse en nœuds.

FORT-TRINQUET			RABAT			TANGER			KASBA-TADLA			TOUAHAR			MIDELT			MARRAKECH		
500	SSE	09	500	ESE	29	500	ESE	21												
1000	S	17	1000	SSE	16	1000	ESE	16	1000	SSE	06	1000	E	23				1000	NNE	06
1500	S	21	1500	SSW	19	1500	ESE	14	1500	S	05	1500	ESE	26				1500	N	12
2000	SSW	21	2000	SSW	18	2000	ESE	17	2000	SSW	07	2000	ESE	07	2000	C		2000	NNE	14
2500	SW	16	2500	SSW	12	2500	SE	14	2500	SSW	04	2500	SSW	06	2500	SSW	14	2500	N	22
3000	SW	18	3000	SSW	08	3000	SSE	10	3000	SW	05	3000	S	05	3000	SSW	12	3000	N	24
4000	SW	23	4000	SSW	12	4000	SSW	10	4000	SE	02	4000	SE	06	4000	SSE	04			
			5500	SSW	12	5500	SSW	17	5500	SSW	08	5500	SSW	08	5500	SSW	16			
												7000	SSW	24	7000	S	14			

LÉGENDE pour le caractère du temps :

- ○ Ciel clair.
- ◐ Ciel peu nuageux.
- ◍ Ciel nuageux.
- ● Ciel couvert.
- ≡ Brouillard.
- = Brume.
- ∞ Brume sèche.
- • Pluie.
- ❟ Bruine.
- ✱ Neige.
- ▽ Averse de pluie.
- ▽ Averse de neige.
- ◊ Averse de grêle.
- TR Traces de pluie (moins de 0 mm. 1).
- ↯ Orage.
- ⟨ Eclairs.
- ⟿ Tempête de sable.
- $ Poussières ou sable brassés par le vent.
- ❙ Tourbillon de poussières ou sable.
- ∀ Grains.
- C Vent calme.

Situation en altitude à 0300 T.U. le I3 OCTOBRE I955.

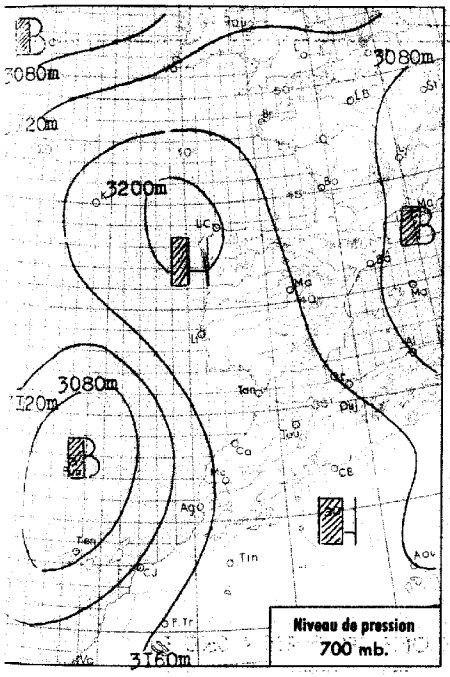

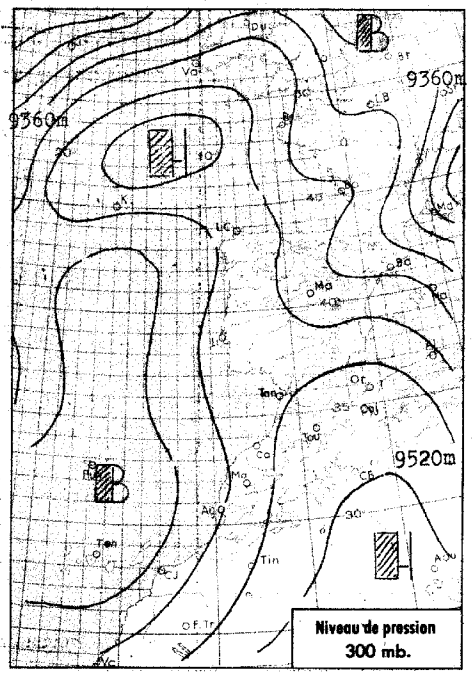

Radiosondage

Port-Lyautey.

0300 T.U.



Analyse de la Situation à 0600 T.U.

La dépression située au large immédiat du Maroc dirige en altitude un courant d'air tropical humide et instable de Sud-Ouest et en surface un courant de secteur Sud qui a pris dans la journée d'hier le caractère de Sirocco.

Le ciel devient progressivement très nuageux sur le Maroc Occidental aux étages élevé et moyen. Averses faibles éparses. Le temps clair se maintient sur l'Oriental.

Vent de Sud-Sud-Ouest modéré à assez fort.

Rafales d'Est à Tanger et Taza.

Température en faible baisse aprés le maximum d'hier du au Sirocco.

-o-o-o-o-

LÉGENDE

Front chaud en surface — Front quasi-stationnaire

Front froid en surface — Occlusion

Front intertropical — A. — anticyclone — D. — dépression

Les autres lignes sont les isobares au niveau de la mer, cotées en millibars.

MINISTÈRE DES TRAVAUX PUBLICS, DES TRANSPORTS ET DU TOURISME

SECRÉTARIAT GÉNÉRAL A L'AVIATION CIVILE ET COMMERCIALE

DIRECTION DE LA MÉTÉOROLOGIE NATIONALE

ANNÉE 1955 — **SERVICE MÉTÉOROLOGIQUE DU MAROC** — **N° 286**

BULLETIN QUOTIDIEN DES RENSEIGNEMENTS DU MAROC

PUBLIÉ SOUS LA RESPONSABILITÉ DU DIRECTEUR DU SERVICE MÉTÉOROLOGIQUE DU MAROC

Situation générale à 0600 T.U. le I3 OCTOBRE I955

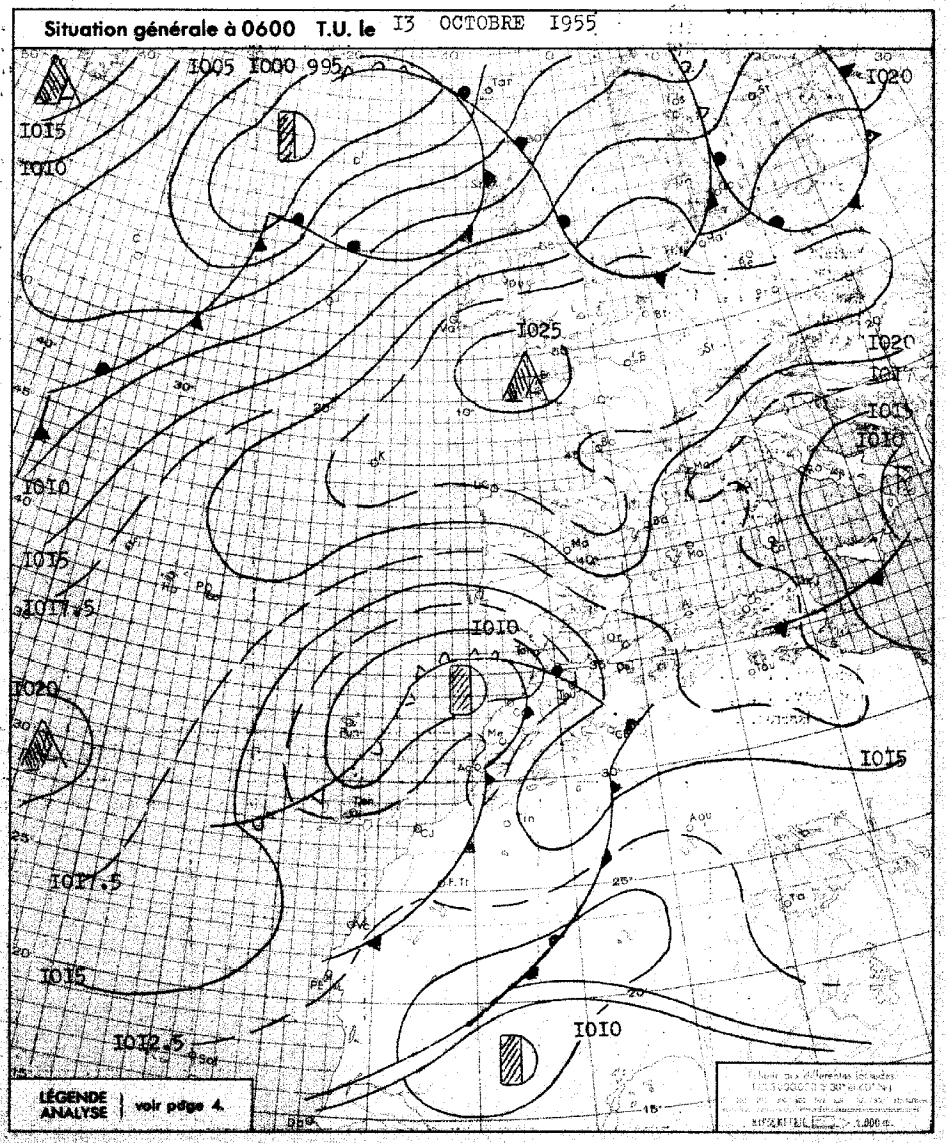

BULLETIN MÉTÉOROLOGIQUE DU MAROC

DU 13 OCTOBRE 1955.

OBSERVATIONS DE 1800 TU la veille

STATIONS	ALTITUDE (m) (de la cuvette du baromètre)	Pression barométrique à 0 degré C et au niveau de la mer en millibars et dixièmes de millibars	Température de l'air en degré C	VENT Direction	VENT Vitesse en nœuds	Caractère du temps (voir légende)	Température du point de rosée en degré C	Hauteur de pluie tombée dans les 24 h. (de 6 à 6 h.) en millimètres
Tanger	86	1013.9	25	ENE	03	○	12	
Oujda	460	1013.7	22	NW	04	○	14	
Port-Lyautey	6	1010.8	32	N	14	◍	12	
Touahar	569	1010.4	29	E	14	○	02	
Rabat	68	1011.3	30	N	08	◍	09	
Fès	414	1010.9	30	ENE	08	○	04	
Meknès	549	1010.5	30	ENE	07	○	09	
Nouasseur	300	1011.0	30	NE	12	◍	16	
Casablanca	55	1011.2	29	ENE	08	◍	10	TR
Ifrane (1)	1636		19	SE	05	◍	17	
Khouribga (1)	776		29	S	02	◍	11	
Safi	25	1010.6	25	C		◍	17	
Kasba-Tadla	504	1008.9	33	W	02	○	04	
Midelt (1)	1520		22	WSW	19	○	05	
Mogador	8	1011.4	21	N	06	◍	18	
Marrakech	466	1007.3	33	SSE	08	◍	06	
Agadir	19	1010.3	21	WSW	06	◍	16	TR
Ouarzazate (1)	1133		26	ESE	12	◍	02	
Tindouf	451	1011.3	33	C		◍	17	
Fort-Trinquet	360	1009.0	34	SW	10	○	06	
Colomb-Béchar (1)	770		28	S	10	○	04	
Oran	180	1016.2	22	ENE	12	○	16	
Porto	103	1018.4	20	WSW	02	○	15	
Cap St-Vincent	48	1013.2	22	E	12	◍	18	
Lisbonne	70							
Ponta Delgada	36	1019.0	21	NNE	18	○	16	
Angra	31	1020.7	21	NNW	02	◍	17	
Horta	61	1020.2	22	C		○	17	
Flores	40	1019.7	23	SW	04	○	19	
Funchal	110	1009.4	22	N	08	◍	16	03
Teneriffe	87							
Cap Juby	5							
Villa Cisneros	6							

(1) Pression réduite au niveau de la station.

OBSERVATIONS DE 0600 TU ce jour

STATIONS	Pression barométrique à 0 degré C et au niveau de la mer en millibars et dixièmes de millibars	Température de l'air en degré C	VENT Direction	VENT Vitesse en nœuds	Caractère du temps (voir légende)	Température du point de rosée en degré C	Maximum relevé à 18 h. la veille en degré C.	Minimum relevé à 6 h. du matin en degrés C
Tanger	1013.5	22	ENE	21	○	15	29	21
Oujda	1016.1	12	C		○	08	30	11
Port-Lyautey	1009.1	20	C		○	13	38	16
Touahar	1014.2	16	E	22	○	10	31	16
Rabat	1009.8	20	SE	06	○	08	36	19
Fès	1013.1	21	NE	08	○	10	34	21
Meknès	1012.7	18	E	04	○	07	33	18
Nouasseur	1011.0	19	WSW	10	◍	12	36	17
Casablanca	1019.1	21	SSW	04	○	08	30	20
Ifrane (1)		13	E	05	○	08	30	13
Khouribga (1)		19	ESE	06	○	05	33	19
Safi	1012.1	18	S	04	○	18	31	18
Kasba-Tadla	1011.5	20	NNE	04	○	00	37	20
Midelt (1)		12	WSW	02	○	03	26	10
Mogador	1012,9	19	SSE	10	○	18	25	18
Marrakech	1011.9	19	S	04	○	08	35	18
Agadir	1012.5	16	C		◍	15	35	16
Ouarzazate (1)		12	C		○	-03	29	12
Tindouf	1015.1	18	C		○	07	35	18
Fort-Trinquet	1013.2	19	NNE	06	○	16	35	19
Colomb-Béchar (1)		17	NNE	08	○	03	30	17
Oran	1017.0	17	NE	04	○	17	27	14
Porto	1017.3	16	ENE	02	○	13	24	16
Cap St-Vincent							25	
Lisbonne								
Ponta Delgada	1018.3	19	NNE	22	○	16	22	17
Angra	1019.7	16	C		○	15	22	16
Horta	1019.2	17	C		○	16	26	17
Flores	1018.1	20	S	08	○	17	24	19
Funchal	1009.2	17	NW	07	○	13	24	16
Teneriffe	1012.9	18	C		○			
Cap Juby								
Villa Cisneros								

Prévisions pour la journée du 14 OCTOBRE 1955.

Temps orageux sur l'ensemble du relief marocain qui subira des averses faibles mais nombreuses.

Ciel variable sur les plaines occidentales avec ondées éparses.

Le temps demeurera peu nuageux sur l'oriental.

Vent de Sud-Ouest modéré avec temporairement quelques rafales assez fortes.

Température en baisse sur l'Occidental, stationnaire ailleurs.

La mer sera assez agitée, la houle de Ouest-Sud-Ouest faible I.50m.

OBSERVATIONS DES PORTS A 0600 TU

STATIONS	ETAT DE LA MER	ETAT DE LA HOULE Direction	Hauteur en mètres	Période en sec.	Hauteur maximun depuis 06 la veille
Mehedya	Belle	W	I	08	Stat. Im,
Rabat	Belle	NW	I		I.50 à I800
Casablanca	Belle	NW	0.50		
Mazagan	Belle	WNW	I	I0	Stat. Im.
Safi	Peu agit	WSW	I.50	06	Stat. I.50m.
Mogador	Peu agit	NW	I.50	06	Stat. I.50m.
Agadir	Belle	WNW	0.25	I2	2m à I800.

ENREGISTREUR DE HOULE DE CASABLANCA-LIDO A 1100 TU

SONDAGES AÉROLOGIQUES de 0800 TU.

De gauche à droite, sous les noms de chaque station : Altitude en m.; direction d'où vient le vent; vitesse en nœuds.

FES			KASBA-TADLA			TANGER			AGADIR			TOUAHAR			MIDELT			MARRAKECH		
500	ENE	I6				500	ESE	37	500	ESE	06									
I000	ESE	06	I000	SSE	08	I000	SE	I7	I000	SE	08	I000	E	I4				I000	WNW	06
I500	SSW	I5	I500	SSW	04	I500	SSE	I4	I500	S	2I	I500	WSW	03				I500	ESE	20
2000	WSW	I2	2000	SW	06	2000	SE	I2	2000	SSW	33	2000	S	02	2000	SSW	I4	2000	S	09
2500	SW	06	2500	SSW	06	2500	SSE	I2	2500	SSW	4I	2500	W	05	2500	SSW	I7	2500	SSW	I5
3000	S	04				3000	SSE	I4	3000	SSW	45	3000	WSW	08	3000	SSW	I2	3000	SSW	38
4000	SSE	I2	4000	SW	02	4000	SSE	I6				4000	WSW	08	4000	WSW	I4			
5500	WSW	I7	5500	SSW	I4	5500	SW	04				5500	SSW	08	5500	SSW	I2			

LÉGENDE pour le caractère du temps :

- ○ Ciel clair.
- ◔ Ciel peu nuageux.
- ◍ Ciel nuageux.
- ● Ciel couvert.
- ≡ Brouillard.
- = Brume.
- ∞ Brume sèche.
- • Pluie.
- ⁹ Bruine.
- ✱ Neige.
- ▽ Averse de pluie.
- ▽ Averse de neige.
- ◊ Averse de grêle.
- TR Traces de pluie (moins de 0 mm. 1).
- ↱ Orage.
- ↯ Eclairs.
- ⌇ Tempête de sable.
- $ Poussières ou sable brassés par le vent.
- ⫿ Tourbillon de poussières ou sable.
- ∀ Grains.
- C Vent calme.

ERRATUN. Bulletin du 12 OCTOBRE 1955.

FES: Lire minimum à 0600 TU : 16°

Situation en altitude à 0300 T.U. le I4 OCTOBRE I955.

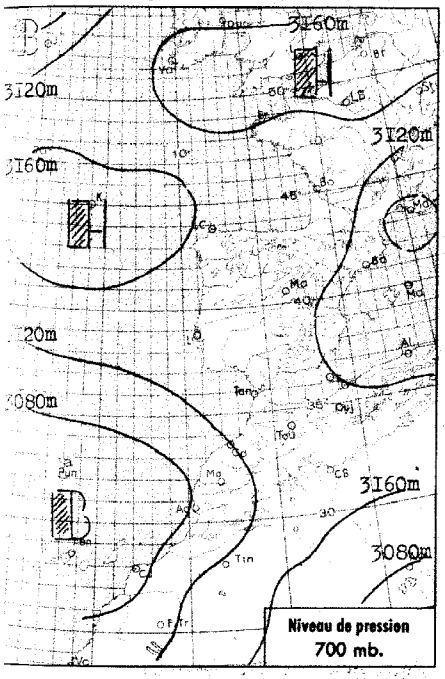

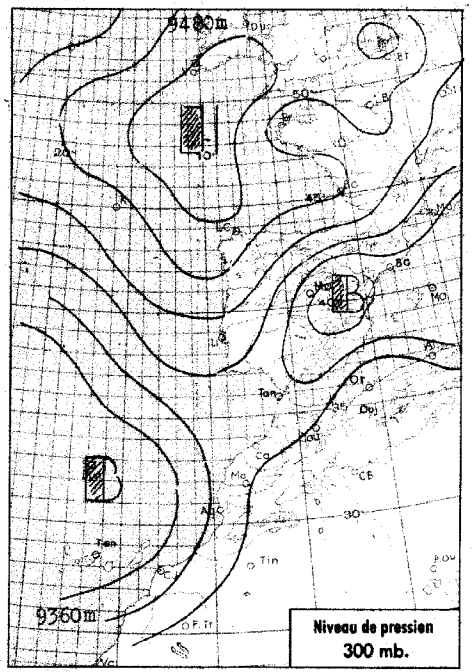

Radiosondage
Port-Lyautey.
0300 T.U.

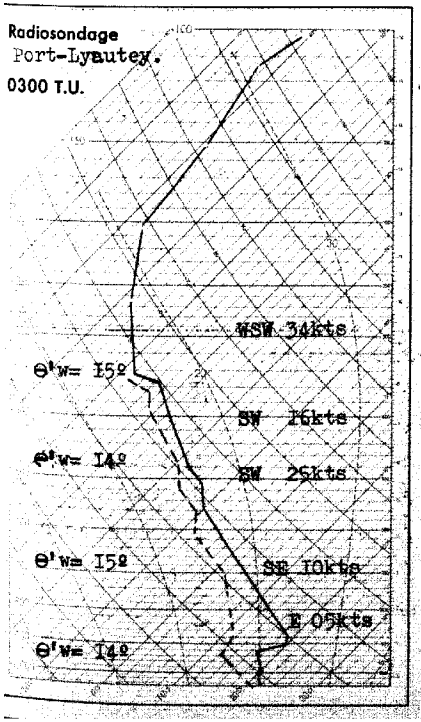

Analyse de la Situation à 0600 T.U.

Comblement progressif et lent décalage vers l'Ouest de la dépression du large Marocain.

L'air tropical est rejeté en altitude au-dessus de l'Atlas et de l'Oriental où le ciel est peu nuageux à nuageux par Altocumulus orageux.

Flux d'air polaire de retour, évolué, mais relativement frais sur le Maroc Occidental où débutent de belles éclaircies aprés dissipation de nombreux brouillards littoraux.

Vent variable faible.

Température en baisse sur l'occidental.

LÉGENDE

Front chaud en surface — Front quasi-stationnaire
Front froid en surface — Occlusion
Front intertropical — A. — anticyclone — D. — dépression

Les autres lignes sont les isobares au niveau de la mer, cotées en millibars.

MINISTÈRE DES TRAVAUX PUBLICS, DES TRANSPORTS ET DU TOURISME
SECRÉTARIAT GÉNÉRAL A L'AVIATION CIVILE ET COMMERCIALE
DIRECTION DE LA MÉTÉOROLOGIE NATIONALE
ANNÉE 1955 — N° 287
SERVICE MÉTÉOROLOGIQUE DU MAROC

BULLETIN QUOTIDIEN DES RENSEIGNEMENTS DU MAROC

PUBLIÉ SOUS LA RESPONSABILITÉ DU DIRECTEUR DU SERVICE MÉTÉOROLOGIQUE DU MAROC

Situation générale à 0600 T.U. le I4 OCTOBRE I955

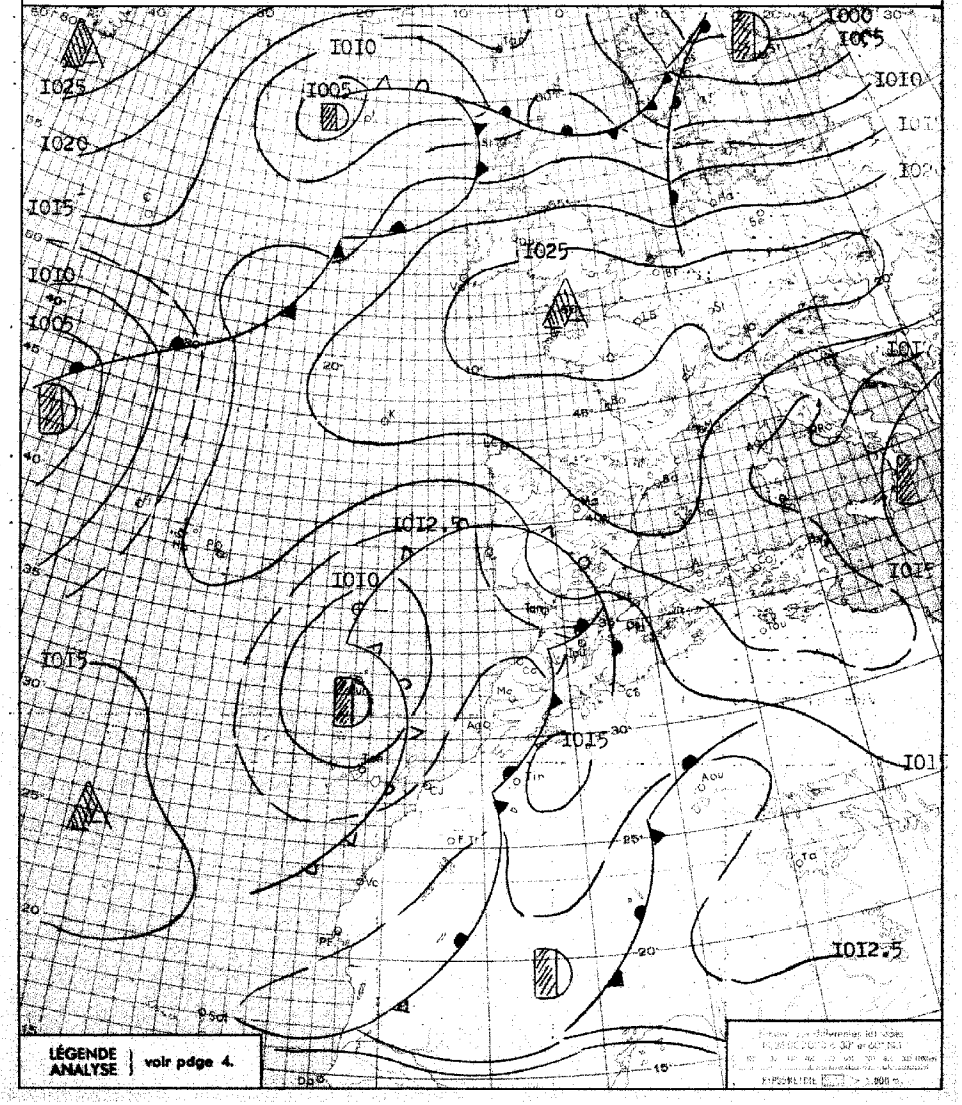

BULLETIN MÉTÉOROLOGIQUE DU MAROC

DU 14 OCTOBRE 1955

OBSERVATIONS DE 1800 TU la veille — OBSERVATIONS DE 0600 TU ce jour

STATIONS	ALTITUDE (m) (de la cuvette du baromètre)	1800 TU: Pression barométrique à 0 degré C et au niveau de la mer en millibars et dixièmes de millibars	1800 TU: Température de l'air en degré C	1800 TU: VENT Direction	1800 TU: VENT Vitesse en nœuds	1800 TU: Caractère du temps (voir légende)	1800 TU: Température du point de rosée en degré C	Hauteur de pluie tombée dans les 24 h. (de 6 à 6 h.) en millimètres	Maximum relevé à 18 h. la veille en degré C	Minimum relevé à 6 h. du matin en degrés C	0600 TU: Pression barométrique à 0 degré C et au niveau de la mer en millibars et dixièmes de millibars	0600 TU: Température de l'air en degré C	0600 TU: VENT Direction	0600 TU: VENT Vitesse en nœuds	0600 TU: Caractère du temps (voir légende)	0600 TU: Température du point de rosée en degré C
Tanger	86	1013.1	24	E	17	◍	16		29	21	1013.5	21	ENE	17	◍	16
Oujda	460	1011.7	22	NW	02	◐	15		31	16	1013.8	16	C		◐	15
Port-Lyautey	6	1013.2	23	WSW	06	◍	22	TR	28	19	1012.3	20	ESE	04	◍	20
Touahar	569	1009.4	27	E	10	◐	07		29	16	1014.1	16	E	14	◐	14
Rabat	68	1013.7	22	C		◐	20		28	18	1012.8	20	NNE	10	○	17
Fès	414	1010.8	27	WNW	06	◐	13		34	19	1013.0	19	ENE	08	◍	12
Meknès	549	1011.8	24	WNW	08	◍	15		33	18	1012,7	18	NE	06	◍	13
Nouasseur	200	1014.5	22	NNW	08	◍	21		30	15	1014.4	15	SSW	04	○	15
Casablanca	55	1014.4	22	WNW	06	◍	21	TR	30	18	1013.6	18	C		◐	17
Ifrane (1)	1636		19	NNE	08	◍	11		26	10		11	C		◍	09
Khouribga (1)	776		27	ENE	09	◍	10	02	31	14		15	NNE	14	◍	14
Safi	25	1013.8	20	ENE	06	○	19	TR	22	14	1013.2	15	ENE	02	○	14
Kasba-Tadla	504	1008.8	32	WNW	02	◍	02		35	17	1013.5	17	C		○	13
Midelt (1)	1520		22	WSW	08	○	05		25	11		12	ESE	02	○	07
Mogador	8	1014.1	21	SSW	04	○	19		23	16	1013.8	16	C		○	15
Marrakech	466	1010.5	28	N	05	○	10		35	16	1013,6	16	SSW	02	○	14
Agadir	19	1013,6	21	W	08	○	19	TR	24	17	1013,7	17	ENE	04	≡	17
Ouarzazate (1)	1133		27	S	12	○	00		31	12		12	C		○	02
Tindouf	451	1010.7	34	SSW	06	○	19		36	19	1014,9	20	C		○	11
Fort-Trinquet	360	1010.0	32	SSW	08	○	10		34	20	1012.5	20	C		○	13
Colomb-Béchar (1)	770		30	S	04	◐	08		32	21		21	SW	10	○	07
Oran	180	1014.8	21	ENE	12	○	14		26	16	1015.4	17	NE	08	◍	17
Porto	103	1015.7	25	C		○	15		31	16	1014.9	20	N	02	○	08
Cap St-Vincent	48	1013.3	21	E	08	◍	20			18	1012.5	20	NE	06	◍	20
Lisbonne	70	1013,6	30	NE	04	◍	15		34	19	1013.9	19	C		○	14
Ponta Delgada	96	1016.2	21	NNE	17	◍	17		22	18	1014,7	18	NNE	10	○	17
Angra	31	1017.9	22	E	06	◍	17		22	19	1015.7	19	SE	08	◐	17
Horta	61	1017.1	23	SE	01	◐	18		26	18	1014.3	19	S	14	○	16
Flores	40	1016.0	22	SSE	14	○	19		23	20	1011.7	21	SSE	26	◍	17
Funchal	110	1009.9	21	SE	04	○	16	14	23	18	1008.6	18	SW	09	◐	17
Teneriffe	37	1011.3	23	WSW	06	◍	18									
Cap Juby	5	1013.1	23	WSW	02	○	19									
Villa Cisneros	6	1013.8	26	NE	02	○	17									

(1) Pression réduite au niveau de la station.

SONDAGES AÉROLOGIQUES de 0800 TU.

De gauche à droite, sous les noms de chaque station : Altitude en m. ; direction d'où vient le vent ; vitesse en nœuds.

FES			TANGER			KASBA-TADLA			AGADIR			FORT-TRINQUET			MIDELT			MARRAKECH		
500	ENE	12	500	ESE	27				500	ESE	08	500	NW	08						
1000	E	17	1000	ESE	06	1000	SSW	03	1000	SSE	08	1000	SW	14				1000	NNE	06
1500	ESE	10	1500	WNW	06	1500	SSW	08	1500	SSW	17	1500	SSW	17				1500	WSW	09
2000	NE	04	2000	WSW	06	2000	SSW	12	2000	SSW	25	2000	SSW	21	2000	WNW	02	2000	SSW	25
2500	SSE	04	2500	WSW	08	2500	SSW	13	2500	SSW	27	2500	SSW	31	2500	SSW	10	2500	SSW	26
3000	SSW	10	3000	SSW	14	3000	SSW	26	3000	SSW	39	3000	SSW	30	3000	WSW	16			
4000	SSW	14	4000	SSW	17	4000	SSW	16							4000	WSW	16			
5500	SSW	21				5500	SW	18							5500	WSW	16			

Prévisions pour la journée du 15 OCTOBRE 1955.

Temps faiblement instable sur l'ensemble du Maroc avec alternance de ciel nuageux et d'éclaircies trés marquées.

Rares ondées orageuses.

Brumes côtières matinales.

Vent variable faible.

Température en faible baisse.

La mer sera belle, la houle trés faible 0.50m.

-o-o-o-

OBSERVATIONS DES PORTS A 0600 TU

STATIONS	ETAT DE LA MER	ETAT DE LA HOULE: Direction	Hauteur en mètres	Période en sec	Hauteur maximum depuis 06 la veille
Mehedya	Belle	W	1	08	STat. Im.
Rabat	Belle	NW	0.50		
Casablanca	Calme	NW	1		
Mazagan	Calme	WNW	1	10	Stat. Im.
Safi	Belle	W	1	08	I.50 à 1800.
Mogador	Belle	W	0.50	04	Stat. 0.50m.
Agadir	Belle	WNW	1	08	I.50 à 1800.
ENREGISTREUR DE HOULE DE CASABLANCA-LIDO A 1100 TU					

LÉGENDE pour le caractère du temps :

- ○ Ciel clair.
- ◐ Ciel peu nuageux.
- ◍ Ciel nuageux.
- ● Ciel couvert.
- ≡ Brouillard.
- = Brume.
- ∞ Brume sèche.
- • Pluie.
- ⸗ Bruine.
- * Neige.
- ▽ Averse de pluie.
- ▽ Averse de neige.
- ▽ Averse de grêle.
- TR Traces de pluie (moins de 0 mm. 1).
- ⚡ Orage.
- < Eclairs.
- Tempête de sable.
- Poussières ou sable brassés par le vent.
- Tourbillon de poussières ou sable.
- ∀ Grains.
- C Vent calme.

MINISTÈRE DES TRAVAUX PUBLICS, DES TRANSPORTS ET DU TOURISME
SECRÉTARIAT GÉNÉRAL A L'AVIATION CIVILE ET COMMERCIALE

DIRECTION DE LA MÉTÉOROLOGIE NATIONALE

ANNÉE 1955 — N° 288.

SERVICE MÉTÉOROLOGIQUE DU MAROC

BULLETIN QUOTIDIEN DES RENSEIGNEMENTS DU MAROC

PUBLIÉ SOUS LA RESPONSABILITÉ DU DIRECTEUR DU SERVICE MÉTÉOROLOGIQUE DU MAROC

Situation en altitude à 0300 T.U. le 15 OCTOBRE 1955.

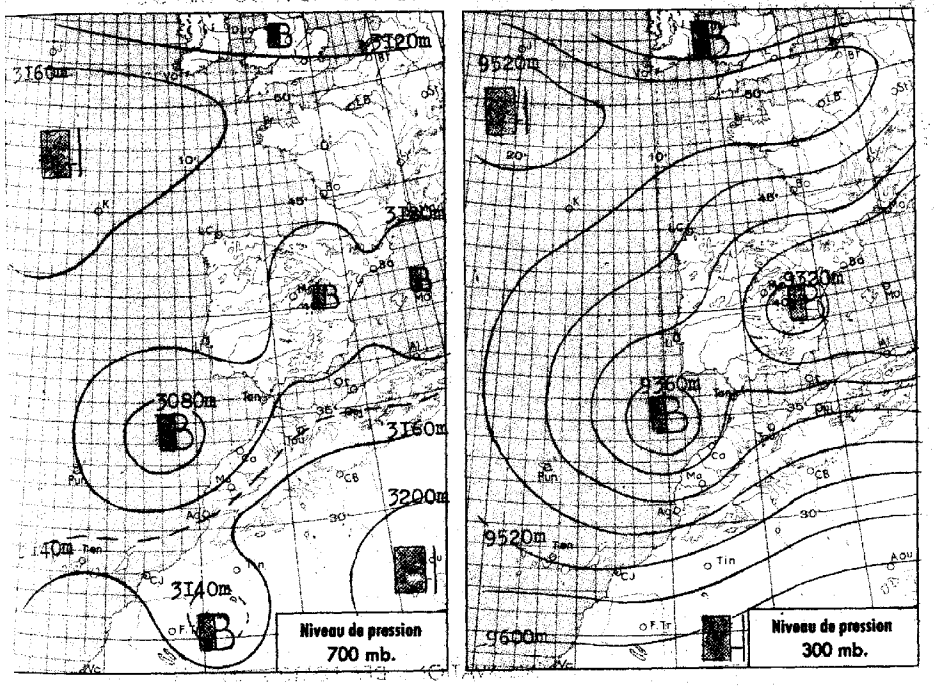

Radiosondage

Port-Lyautey.
0300 T.U.

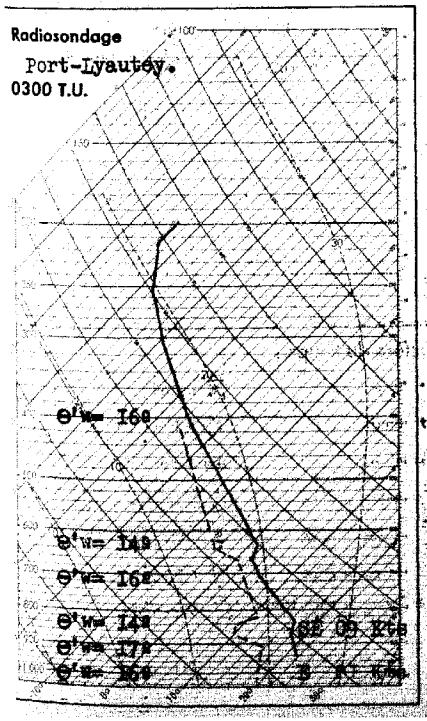

Analyse de la Situation à 0600 T.U.

Effondrement de l'anticyclone sur la France. Creusement d'une forte dépression au Nord-Ouest des Açores.

Une faible dépression subsiste au large du Maroc.

L'instabilité persiste sur l'ensemble du relief et l'Oriental qui subissent quelques averses.

Importantes formations brumeuses nocturnes sur les régions littorales.

Vent d'Est modéré a assez fort a Taza et Tanger, variable faible ailleurs.

Température en faible baisse.

LIBRARY
NOV 25 1955
WEATHER BUREAU

LÉGENDE

Front chaud en surface — Front quasi-stationnaire
Front froid en surface — Occlusion
Front intertropical — A. — anticyclone — D. — dépression
Les autres lignes sont les isobares au niveau de la mer, cotées en millibars.

Situation générale à 0600 T.U. le 15 OCTOBRE 1955.

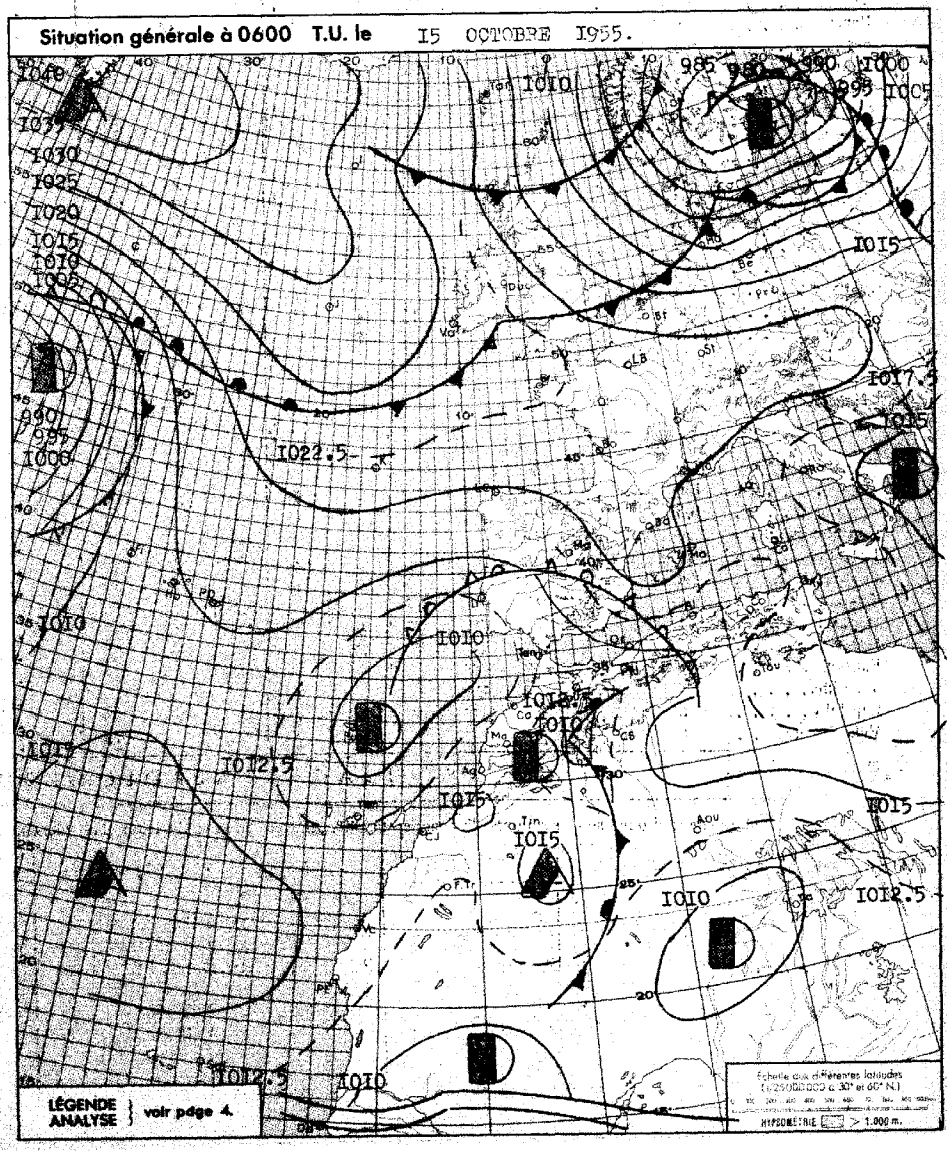

BULLETIN MÉTÉOROLOGIQUE DU MAROC

DU 15 OCTOBRE 1955.

Prévisions pour la journée du 16 OCTOBRE 1955.

Temps relativement beau au Maroc.

Ciel nuageux sur le relief, peu nuageux en plaine.

Brumes côtières matinales.

Vent d'Est modéré à Taza et Tanger, variable faible sur les autres régions.

Température en faible hausse.

La mer sera belle.

La houle sera trés faible de 0,5m.

OBSERVATIONS DE 1800 TU la veille / OBSERVATIONS DE 0600 TU ce jour

STATIONS	Altitude (m) (de la cuvette du baromètre)	1800 TU : Pression barométrique à 0 degré C et au niveau de la mer en millibars et dixièmes de millibars	1800 TU : Température de l'air en degré C	1800 TU : Vent Direction	1800 TU : Vent Vitesse en nœuds	1800 TU : Caractère du temps (voir légende)	1800 TU : Température du point de rosée en degré C	Hauteur de pluie tombée dans les 24 h. (de 6 à 6 h.) en millimètres	Maximum relevé à 18 h. la veille en degré C	Minimum relevé à 6 h. du matin en degrés C	0600 TU : Pression barométrique à 0 degré C et au niveau de la mer en millibars et dixièmes de millibars	0600 TU : Température de l'air en degré C	0600 TU : Vent Direction	0600 TU : Vent Vitesse en nœuds	0600 TU : Caractère du temps (voir légende)	0600 TU : Température du point de rosée en degré C
Tanger	86	1012.2	22	E	23	○	16		26	20	1013.0	20	ENE	16	○	16
Oujda	499	1012.6	18	NNW	06	○	16		25	17	1013.1	17	C		◍	16
Port-Lyautey	6	1011.6	23	WNW	04	○	07	TR	25	17	1012.4	17	C		○	17
Touahar	569	1010.1	23	E	34	◍	12	TR	25	15	1011.5	15	E	34	◍	14
Rabat	68	1012.5	22	WNW	04	◍	20		24	16	1013.2	16	C		○	16
Fès	414	1010.1	26	ENE	10	○	12	03	31	15	1012.8	15	C		○	14
Meknès	549	1010.5	24	NW	06	○	16		28	15	1012.9	15	C		○	15
Nouasseur	200	1012.7	21	NNE	06	○	20		27	09	1012.7	16	C		○	16
Casablanca	55	1012,8	21	NW	06	○	20		23	16	1013.5	18	C		◍	18
Ifrane (1)	1636		18	NW	09	○	16	TR	24	11		14	SE	11	◍	05
Khouribga (1)	776		22	WNW	14	○	16		29	12		12	N	08	○	09
Safi	25	1013.2	20	WSW	04	○	18		23	12	1013.5	14	C		○	14
Kasba-Tadla	504	1009.1	28	SSW	04	○	12		30	16	1013.4	16	C		○	12
Midelt (1)	1530		22	S	06	◍	09	TR	24	10		10	ESE	02	○	08
Mogador	8	1013.8	18	SE	04	≡	18		20	16	1013.8	17	C		○	16
Marrakech	466	1009.6	27	NW	10	○	11		29	15	1012.4	15	C		○	11
Agadir	19	1012,1	23	WNW	10	○	15		29	13	1014.0	13	C		○	13
Ouarzazate (1)	1133		24	SSW	24	◍	07	TR	25			13	C		○	08
Tindouf	451	1011.3	33	SW	14	◍	19		35	20	1015.1	20	C		○	12
Port-Trinquet	360	1009.6	33	SW	10	○	11		34	21	1011.9	21	N	08	○	14
Colomb-Bechar (1)	778		30	SW	08	◍	05		32	20		21	SSW	04	○	06
Oran	100	1013.8	20	ENE	16	◍	16		25	15	1015.1	17	C		◍	15
Porto	103	1014.3	18	NNW	02	○	15		29	12	1015.4	13	E	03	○	11
Cap St-Vincent	48	1012.6	21	E	08	◍	20		24		1010.6	20	E	14	◍	20
Lisbonne	70	1014.5	20	SW	05	◍	20	TR	23	17	1014.1	17	NNE	07	◍	16
Ponta Delgada	36	1012.9	21	NNE	09	◍	17		23	17	1015.3	17	ENE	05	○	15
Angra	31	1013.0	21	SE	12	◍	18		23	18	1014.2	19	S	06	◍	18
Horta	61	1011.9	23	ESE	13	○	17		24	10	1013.4	10	SSE	09	◍	07
Flores	40	1008.8	21	WSW	15	◍	20	09	23	20	1011.1	21	SE	10	◍	20
Punchal	110	1008.4	20	WSW	07	◍	17	12	25	17	1009.2	18	NW	06	○	14
Teneriffe	37	1009.5	24	SW	05		18			19	1011.8	22	WNW	04	○	16
Cap Juby	5	1013.1	22	NNW	07	○	12			17	1014.0	17	SE	04	○	17
Villa Cisneros	6	1013.5	25	NNW	12	◍	18			19	1014.3	19	NE	04	○	19

(1) Pression réduite au niveau de la station.

OBSERVATIONS DES PORTS A 0600 TU

STATIONS	ETAT DE LA MER	ETAT DE LA HOULE : Direction	Hauteur en mètres	Période en sec	Hauteur maximum depuis 06 la veille
Mehedya	Belle	W	I	08	Stat Im.
Rabat	Belle	NW	0,5		Stat 0,5m.
Casablanca	Calme	NW	0,5		
Mazagan	Belle	WNW	I	I0	Stat Im.
Safi	Belle	WSW	0,5	06	Im à I2 TU.
Mogador					
Agadir					
ENREGISTREUR DE HOULE DE CASABLANCA-LIDO A 1100 TU					

SONDAGES AÉROLOGIQUES de 0800 TU

De gauche à droite, sous les noms de chaque station : Altitude en m. ; direction d'où vient le vent ; vitesse en nœuds.

FES			PORT-TRINQUET			TINDOUF			AGADIR			KASBA-TADLA			RABAT			MOGADOR		
500	NW	04	500	NNW	I2				500	SE	06							500	SSW	23
I000	SW	06	I000	SSW	I4	I000	C		I000	SSW	I0	I000	SSW	08	I000	NNW	07	I000	SSW	I7
I500	SSW	08	I500	SW	I7	I500	WSW	I0	I500	SSW	I6	I500	WSW	04	I500	NNW	I0	I500	SW	21
2000	SSW	I7	2000	WSW	29	2000	WSW	I2	2000	SW	25	2000	SSW	I2	2000	SSW	26	2000	SSW	I8
2500	SW	I9	2500	WSW	27	2500	SW	I9	2500	SSW	39	2500	SSW	I4	2500	SSW	35	2500	SSW	30
3000	SSW	21	3000	SSW	27	3000	WSW	21	3000	SSW	41	3000	SW	21	3000	SSW	40			
4000	SW	33				4000	SW	23				4000	SW	I7						
5500	SW	39																		

LÉGENDE pour le caractère du temps :

- ○ Ciel clair.
- ○ Ciel peu nuageux.
- ◍ Ciel nuageux.
- ● Ciel couvert.
- ≡ Brouillard.
- = Brume.
- ○○ Brume sèche.
- • Pluie.
- ⸗ Bruine.
- ✱ Neige.
- ▽ Averse de pluie.
- ▽ Averse de neige.
- ▽ Averse de grêle.
- ▽▽ Traces de pluie (moins de 0 mm. 1).
- ⌐ Orage.
- < Eclairs.
- Tempête de sable.
- Poussières ou sable brassés par le vent.
- Tourbillon de poussières ou sable.
- Grains.
- C Vent calme.

MINISTÈRE DES TRAVAUX PUBLICS, DES TRANSPORTS ET DU TOURISME
SECRÉTARIAT GÉNÉRAL A L'AVIATION CIVILE ET COMMERCIALE
DIRECTION DE LA MÉTÉOROLOGIE NATIONALE
ANNÉE 1955 — SERVICE MÉTÉOROLOGIQUE DU MAROC — N° 289.

BULLETIN QUOTIDIEN DES RENSEIGNEMENTS DU MAROC

PUBLIÉ SOUS LA RESPONSABILITÉ DU DIRECTEUR DU SERVICE MÉTÉOROLOGIQUE DU MAROC

Situation en altitude à 0300 T.U. le I6 OCTOBRE I955.

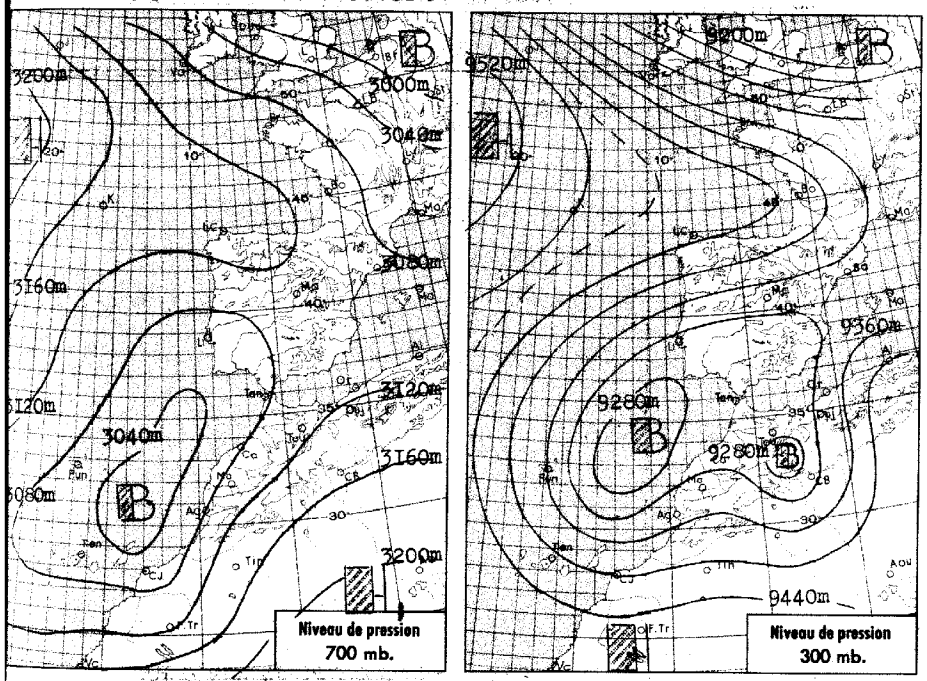

Radiosondage

Port-Lyautey.
0300 T.U.



Analyse de la Situation à 0600 T.U.

L'air froid venu du Nord-Est sur la Péninsule Ibérique a gagné le proche Atlantique et régénère la dépression du large du Maroc.

Le front froid ondulant à caractère orageux situé en bordure du littoral se déplace parallèlement à celui-ci.

On note des manifestations orageuses sur le littoral, le Riff et le Moyen Atlas.

Le vent est de secteur Sud faible, de secteur Est modéré à Tanger et Taza.

Température sans changement notable.

LIBRARY
NOV 25 1955
WEATHER BUREAU

LÉGENDE

Front chaud en surface — Front quasi-stationnaire
Front froid en surface — Occlusion
Front intertropical — A. = anticyclone — D. = dépression

Les autres lignes sont les isobares au niveau de la mer, cotées en millibars.

Situation générale à 0600 T.U. le I6 OCTOBRE I955.

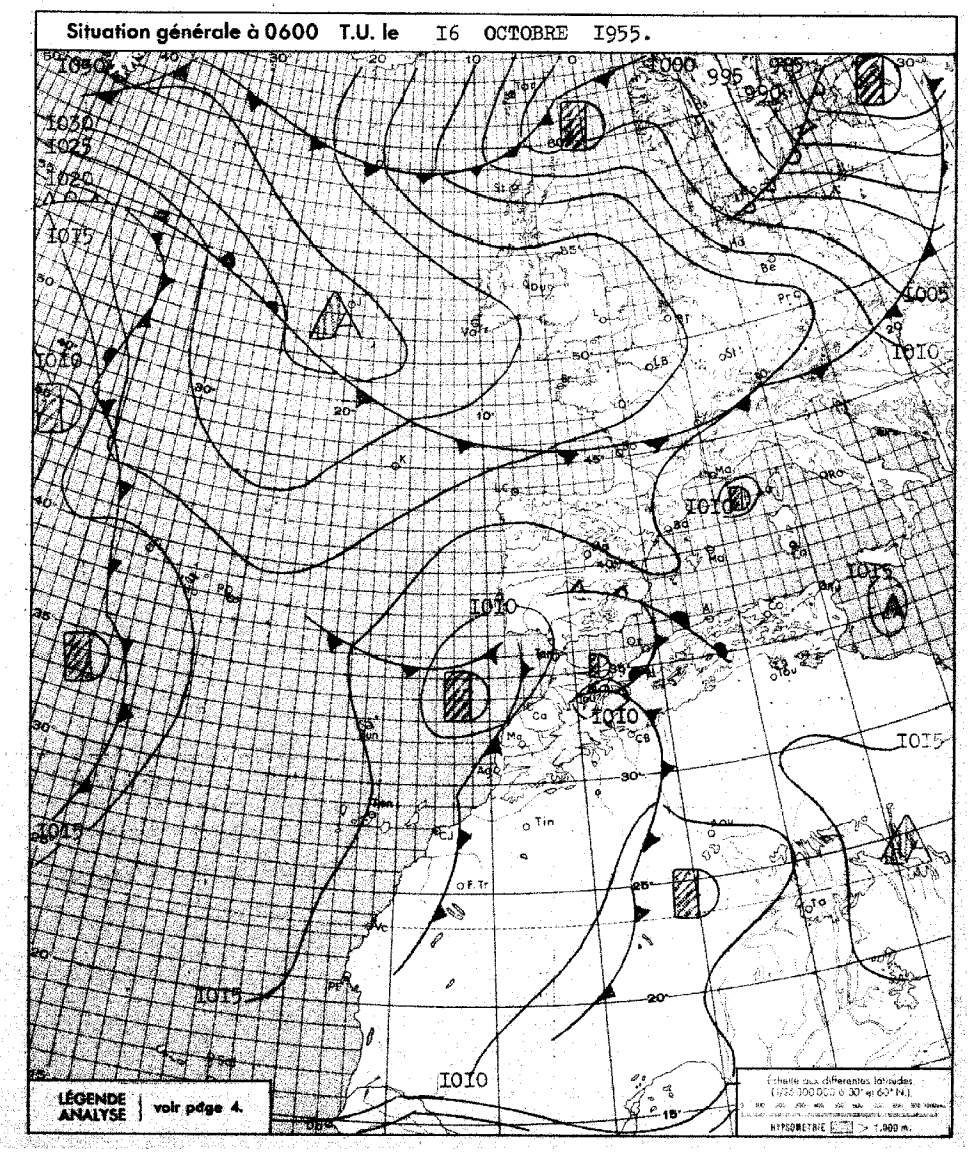

BULLETIN MÉTÉOROLOGIQUE DU MAROC

DU 16 OCTOBRE 1955.

OBSERVATIONS DE 1800 TU la veille — OBSERVATIONS DE 0600 TU ce jour

STATIONS	ALTITUDE (m) (de la cuvette du baromètre)	1800 TU: Pression barométrique à 0 degré C et au niveau de la mer en millibars et dixièmes de millibars	1800 TU: Température de l'air en degré C	1800 TU: VENT Direction	1800 TU: VENT Vitesse en nœuds	1800 TU: Caractère du temps (voir légende)	1800 TU: Température du point de rosée en degré C	Hauteur de pluie tombée dans les 24 h. (de 6 à 6 h.) en millimètres	Maximum relevé à 18 h. la veille en degré C	Minimum relevé à 6 h. du matin en degrés C	0600 TU: Pression barométrique à 0 degré C et au niveau de la mer en millibars et dixièmes de millibars	0600 TU: Température de l'air en degré C	0600 TU: VENT Direction	0600 TU: VENT Vitesse en nœuds	0600 TU: Caractère du temps (voir légende)	0600 TU: Température du point de rosée en degré C
Tanger	86	1012.3	23	ESE	12	◍	16		26	19	1010.3	19	E	08	<	17
Oujda	460	1010.1	18	NNW	08	○	16		24	15	1010.9	15	C		○	14
Port-Lyautey	6	1011.7	22	WNW	04	◍	19	TR	25	17	1010.4	18	SE	04	<	17
Touahar	569	1008.2	24	E	06	◍	13	06	26	16	1010.8	16	E	12	◍	15
Rabat	68	1012.1	22	WNW	02	◍	15		24	17	1010.5	20	SSW	04	<	17
Fès	414	1010.4	23	NW	02	◍	16	01	27	17	1011.7	17	C		R	16
Meknès	549	1010.6	22	NNW	06	○	17		25	17	1011.7	17	SSE	06	◍	15
Nouasseur	200	1011.8	23	WNW	14	○	18		28	18	1011.2	18	SW	06	◍	16
Casablanca	55	1012.2	21	WNW	08	◍	18	TR	26	19	1010.2	20	SSW	08	<	17
Ifrane (1)	1636		14	NW	14	◍	12	TR	23							
Khouribga (1)	776		22	WNW	12	◍	10		25	13		14	SE	08	◍	10
Safi	25	1012.4	20	WSW	15	○	19		23							
Kasba-Tadla	504	1010.0	25	SW	06	◍	09		28	16	1011.7	16	C		◍	14
Midelt (1)	1520		16	WSW	14	◍	11	01	23							
Mogador	8	1013.5	20	SSW	10	○	19		22							
Marrakech	466	1010.2	25	WNW	18	○	10		27	14	1011.2	15	C		○	10
Agadir	19	1013.9	20	W	08	◍	18		23	17	1011,8	17	E	04	◍	16
Ouarzazate (1)	1133		25	SSW	10	○	04		28							
Tindouf	451	1010.3	33	WSW	12	◍	20		35	17	1014.5	18	C		○	10
Fort-Trinquet	360	1010.6	32	W	08	○	12		33	19	1013.4	19	N	06	○	14
Colomb-Béchar (1)	770		27	NW	28	◍	16	TR	30	20		21	S	10	○	13
Oran	180	1011.8	20	E	10	○	16		25	17	1011.5	17	C		◍	15
Porto	103	1014.4	17	N	02	○	15		21	14	1013.1	15	E	02	○	13
Cap St-Vincent	48	1010.3	18	W	06	◍	18	33	21	18	1008.2	18	NNW	10	◍	18
Lisbonne	70	1012.6	20	SSE	06	◍	17	02	26	16	1011.5	17	NE	08	◍	17
Ponta Delgada	36	1016.1	22	SE	13	◍	15		23	17	1018.2	19	ENE	04	◍	16
Angra	31	1016.3	21	SE	12	◍	18		22	20	1018.4	20	SSE	08	◍	16
Horta	61	1014.5	23	SE	19	◍	18		25	20	1015.9	21	SE	10	◍	17
Flores	40	1012.0	21	SE	19	◍	20	09	22	20	1014.2	21	ESE	24	▽	20
Funchal	110	1011.8	23	N	08	○	18		25	17	1014.1	18	N	10	○	16
Teneriffe	37	1015.9	25	S	03	◍	17									
Cap Juby	5	1014.0	23	SW	04	○	20									
Villa Cisneros	6	1015.0	22	NNE	07	○	19									

(1) Pression réduite au niveau de la station.

SONDAGES AÉROLOGIQUES de 0800 TU.

De gauche à droite, sous les noms de chaque station : Altitude en m. ; direction d'où vient le vent ; vitesse en nœuds.

RABAT			TOUAHAR			KASBA-TADLA			MARRAKECH			FORT-TRINQUET			TANGER			FES		
500	SSW	25										500	WSW	11	500	SE	12	500	ESE	06
1000	SW	29	1000	ENE	07	1000	ESE	02	1000	C		1000	WNW	13	1000	SSW	12	1000	NE	02
1500	SSW	29	1500	S	03	1500	SSW	02	1500	SSW	02	1500	WSW	23	1500	S	19	1500	SSW	06
2000	SSW	33	2000	WSW	09	2000	S	05	2000	WSW	22	2000	NNW	29	2000	S	16			
2500	SSW	25	2500	SW	12	2500	WSW	05	2500	SW	20									
3000	WSW	21	3000	SSW	16	3000	WSW	10	3000	WSW	27									

Prévisions pour la journée du 17 OCTOBRE 1955.

Temps instable sur l'ensemble du Maroc.

Ciel généralement nuageux.

Averses orageuses, plus abondantes sur le relief.

Vent de secteur Sud-Ouest modéré.

Température en légère baisse.

Mer peu agitée.

Houle faible Im à 1,5m.

OBSERVATIONS DES PORTS A 0600 TU

STATIONS	ETAT DE LA MER	ETAT DE LA HOULE: Direction	Hauteur en mètres	Période en sec.	Hauteur maximun depuis 06 la veille
Mehedya	Belle	W	I	08	Stat Im.
Rabat					
Casablanca					
Mazagan					
Safi					
Mogador	Peu agit	SW	I,5	04	I,5m.
Agadir					

ENREGISTREUR DE HOULE DE CASABLANCA-LIDO A 1100 TU

LÉGENDE pour le caractère du temps :

- ○ Ciel clair.
- ○ Ciel peu nuageux.
- ◍ Ciel nuageux.
- ◍ Ciel couvert.
- ≡ Brouillard.
- = Brume.
- ○○ Brume sèche.
- • Pluie.
- ⁹ Bruine.
- ✱ Neige.
- ▽ Averse de pluie.
- ▽ Averse de neige.
- ▽ Averse de grêle.
- TR Traces de pluie (moins de 0 mm. 1).
- R Orage.
- < Eclairs.
- Tempête de sable.
- Poussières ou sable brassés par le vent.
- Tourbillon de poussières ou sable.
- Grains.
- C Vent calme.

MINISTÈRE DES TRAVAUX PUBLICS, DES TRANSPORTS ET DU TOURISME
SECRÉTARIAT GÉNÉRAL A L'AVIATION CIVILE ET COMMERCIALE
DIRECTION DE LA MÉTÉOROLOGIE NATIONALE
ANNÉE 1955 — N° 290
SERVICE MÉTÉOROLOGIQUE DU MAROC

BULLETIN QUOTIDIEN DES RENSEIGNEMENTS DU MAROC

PUBLIÉ SOUS LA RESPONSABILITÉ DU DIRECTEUR DU SERVICE MÉTÉOROLOGIQUE DU MAROC

Situation en altitude à 0300 T.U. le I7 OCTOBRE I955.

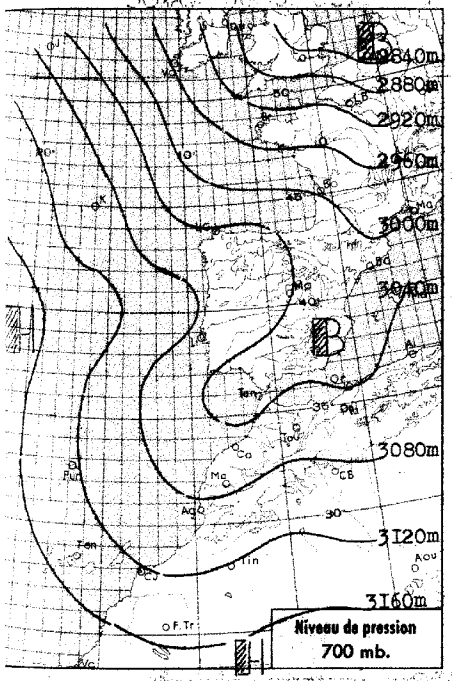

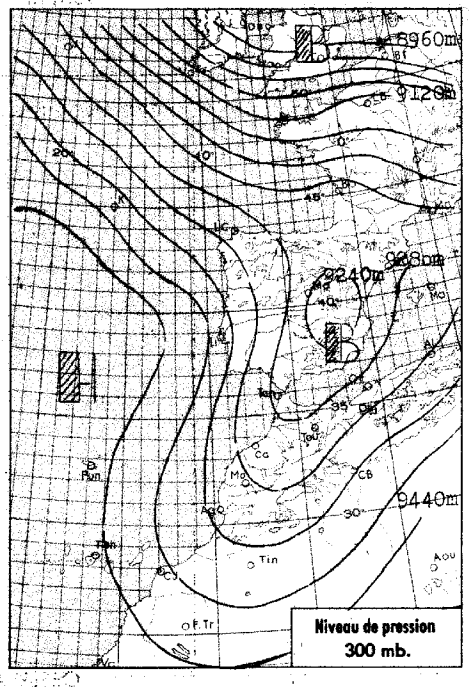

Radiosondage

Port-Lyautey
0300 T.U.

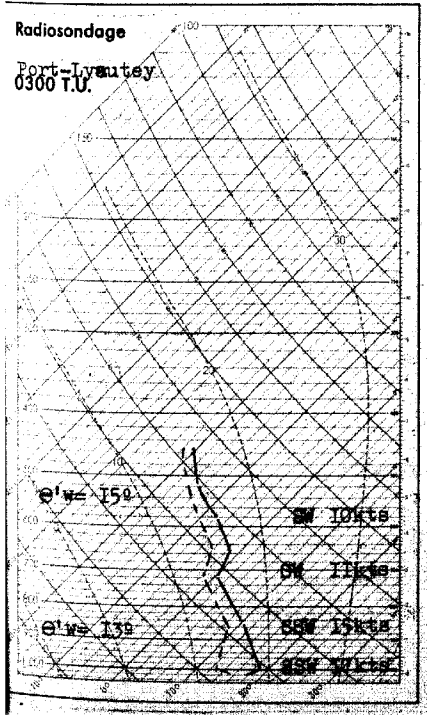

Analyse de la Situation à 0600 T.U.

Le temps continue à s'aggraver au Maroc où la dépression régénérée par des infiltrations d'air froid de Nord-Est continue à se creuser lentement.

De nouvelles masses d'air froid originaires du Spitzberg commencent d'ailleurs à se diriger également vers le Sud, le long de la face Orientale de de la dorsale anticyclonique qui s'étend de l'Islande aux Iles du Cap Vert.

Alternance au Maroc d'averses orageuses et d'éclaircies, le vent soufflant modérément du Sud-Ouest à l'Ouest.

Température sans grand changement.

-o-o-o-o-

LÉGENDE

Front chaud en surface — Front quasi-stationnaire
Front froid en surface — Occlusion
Front intertropical — A. — anticyclone — D. — dépression

Les autres lignes sont les isobares au niveau de la mer, cotées en millibars.

Situation générale à 0600 T.U. le I7 OCTOBRE I955

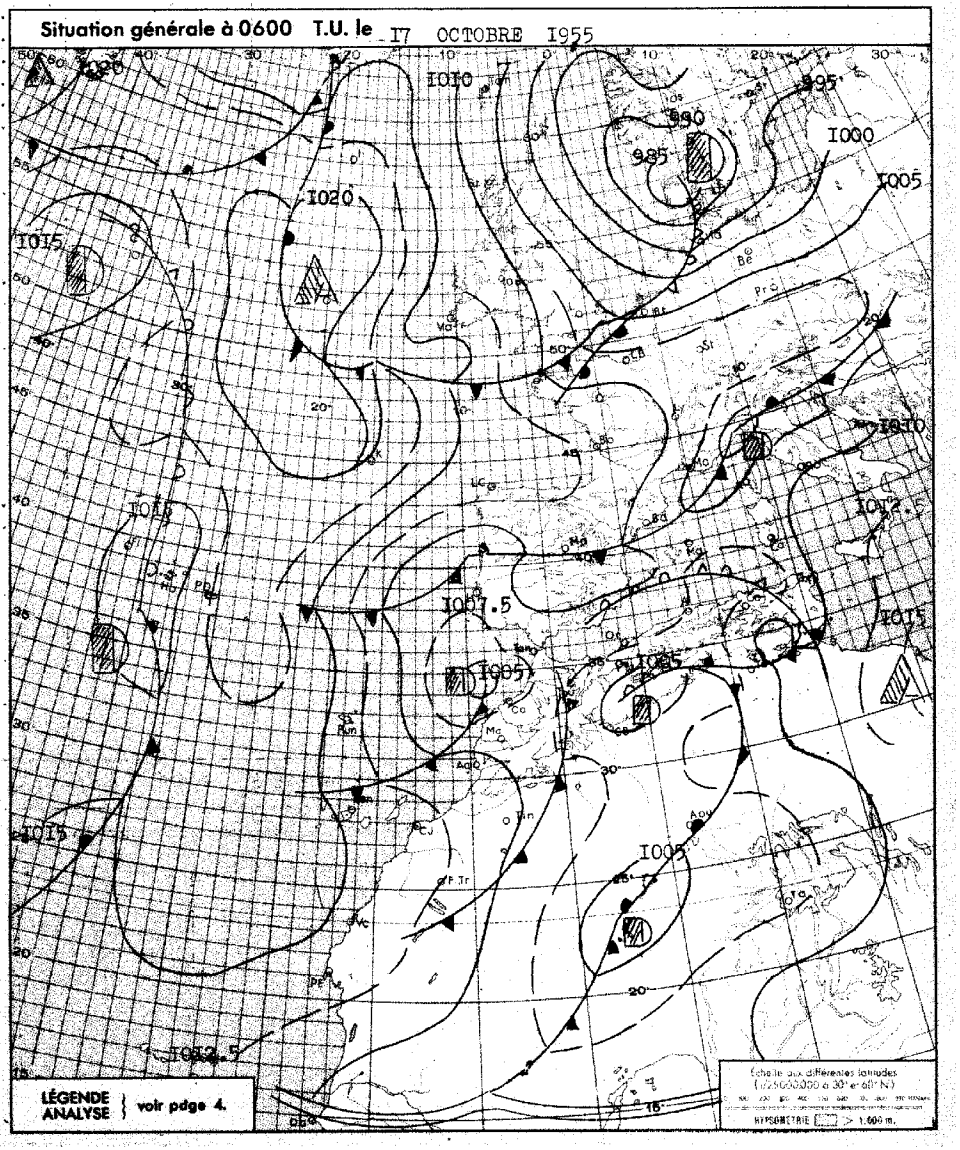

BULLETIN MÉTÉOROLOGIQUE DU MAROC

DU 17 OCTOBRE 1955

OBSERVATIONS DE 1800 TU la veille — OBSERVATIONS DE 0600 TU ce jour

STATIONS	ALTITUDE (m) (de la cuvette du baromètre)	1800 TU: Pression barométrique à 0 degré C et au niveau de la mer en millibars et dixièmes de millibars	1800 TU: Température de l'air en degré C	1800 TU: VENT Direction	1800 TU: VENT Vitesse en nœuds	1800 TU: Caractère du temps (voir légende)	1800 TU: Température du point de rosée en degré C	Hauteur de pluie tombée dans les 24 h. (de 6 à 6 h.) en millimètres	Maximum relevé à 18 h. la veille en degré C	Minimum relevé à 6 h. du matin en degrés C	0600 TU: Pression barométrique à 0 degré C et au niveau de la mer en millibars et dixièmes de millibars	0600 TU: Température de l'air en degré C	0600 TU: VENT Direction	0600 TU: VENT Vitesse en nœuds	0600 TU: Caractère du temps (voir légende)	0600 TU: Température du point de rosée en degré C
Tanger	66	I008.4	I9	ENE	I2	◍	I7	3I	23	I7	I008.0	I8	C		◍	I6
Oujda	482	I006.9	I7	NNW	02	◍	I5		2I	I2	I006.9	I3	C		◍	I2
Port-Lyautey	6	I007.7	22	WSW	02	◍	I9	05	25	I8	I007.3	I8	S	04	◍	I8
Tomahar	369	I006.9	I7	E	20	◍	I4	09	23	I3	I008.3	I4	E	06	◍	I3
Rabat	68	I007.4	20	SW	08	◍	I7	05	26	I7	I006.9	I8	SW	06	◍	I7
Fès	414	I007.5	20	WNW	04	◍	I4	06	25	I5	I008.9	I6	C		◍	I5
Meknès	549	I008.6	I7	C		◍	I7	I0	22	I5	I008.2	I5	C		◍	I5
Nouasseur	293	I008.7	I9	W	09	◍	I9	02	26	I7	I007.8	I7	WSW	I0	◍	I7
Casablanca	55	I007.7	20	WSW	I0	◍	I8	08	27	I8	I007.7	I8	S	04	◍	I7
Ifrane (1)	1630							I2		08		08	S	22	◍	08
Khouribga (1)	770		I6	WSW	I6	◍	I5	02	22	I4		I4	SW	I4	◍	I4
Safi	25							I6		I8	I007.8	I9	WSW	I0	◍	I8
Kasba-Tadla	661	I007.2	22	W	08	◍	I2	02	26	I5	I009.3	I5	SW	04	◍	I4
Midelt (1)	1520									07		07	WSW	04	○	07
Mogador	2							08		I7	I009.8	I7	C		◍	I7
Marrakech	469	I008.5	2I	WNW	20	◍	I3	04	23	I6	I009.0	I6	WSW	08	◍	I5
Agadir	19	I0II.7	2I	SW	02	◍	I8	23	22	I8	I0I0.I	I8	WNW	08	○	I8
Ouarzazate (1)	1133									I4		I4	W	08	○	06
Tindouf	451	I0I0.2	26	WNW	I6	○	I4		28	I6	I0II.7	I6	W	08	○	I3
Fort-Trinquet	360	I0I0.6	27	NW	I2	○	II		30	I7	I0I2.5	I7	N	I5	○	I4
Colomb-Béchar (1)	779		26	S	24	○	09		30	I6		I7	C		◍	09
Oran	180	I009.0	20	N	I0	◍	I7	0I	23	I8	I007.8	I8	C		◍	I7
Porto	103	I009.4	I7	N	07	○			27	I2	I009.5	I4	C		≡	I4
Cap St-Vincent	48	I007.0	I9	NE	05	◍	I7	07	22							
Lisbonne	70	I009.6	2I	WSW	06	◍	I9		22							
Ponta Delgada	96	I0I8.I	22	SE	I4	◍	I4	TR	24	I6	I0I7.3	20	SE	I4	◍	I6
Angra	54	I0I8.2	2I	SE	I2	◍	I7		22	I8	I0I5.8	I9	WSW	I2	◍	I8
Horta	61	I0I5.7	2I	SE	I4	◍	I8	02	23	2I	I0I4.2	2I	SW	09	◍	2I
Flores	49	I0I3.3	20	SSE	II	◍	20		2I	I9	I0I4.8	20	NW	08	○	I7
Funchal	119	I0I4.7	23	N	I0	○	I8									
Teneriffe	37										I0I3.2	2I	WNW	I0	○	I6
Cap Juby	3															
Villa Cisneros	6															

(1) Pression réduite au niveau de la station.

SONDAGES AÉROLOGIQUES de 0800 TU.

De gauche à droite, sous les noms de chaque station : Altitude en m. ; direction d'où vient le vent ; vitesse en nœuds.

FES			TANGER			FORT-TRINQUET			OUARZAZATE			RABAT			MIDELT			MARRAKECH		
500	ENE	08	500	SE	I2	500	NNW	I0				500	SSW	2I						
I000	SSW	I0	I000	SE	I0	I000	NNW	I7				I000	SSW	I6				I000	WSW	22
I500	SW	I9	I500	SSE	I4	I500	NNW	I6				I500	SSW	I4				I500	WSW	23
2000	SW	I9	2000	SE	I2	2000	WNW	I6	2000	NE	II	2000	SSW	I6	2000	WSW	I6			
2500	SW	I6				2500	WNW	I9	2500	NE	I8				2500	W	I2			
3000	WSW	I2				3000	W	25	3000	NE	I3				3000	WSW	04			
									4000	SE	I0									
									4500	SSE	07									

OBSERVATIONS DES PORTS A 0600 TU

STATIONS	ETAT DE LA MER	ETAT DE LA HOULE Direction	Hauteur en mètres	Période en sec	Hauteur maximun depuis 06 la veille
Mehedya	Belle	W	I	08	Stat. Im.
Rabat	Belle	NW	I		
Casablanca	Calme	NW	0.50		
Mazagan	Belle	WNW	I	I0	Stat. Im.
Safi	Peu agit	WSW	I.50	06	2.50m à I800
Mogador	Calme	WNW	I	I0	I.50à I800.
Agadir	Belle	WNW	I	I0	I.50m à I800
ENREGISTREUR DE HOULE DE CASABLANCA-LIDO A 1100 TU					

Prévisions pour la journée du I8 OCTOBRE I955

Alternance de ciel trés nuageux et d'éclaircies passagères. Averses fréquentes avec maximum d'intensité sur le relief, où la neige continuera de tomber au-dessus de 2700m d'altitude.

Vent de secteur Ouest modéré.

Température stationnaire ou en faible baisse.

La mer sera peu agitée, la houle faible de Nord-Nord-Ouest Im à I.50m.

-o-o-o-o-o-

OUKAIMEDEN: Neige à 2800m dans la nuit du I6 au I7 Octobre.

LÉGENDE pour le caractère du temps :

- ○ Ciel clair.
- ◔ Ciel peu nuageux.
- ◍ Ciel nuageux.
- ● Ciel couvert.
- ≡ Brouillard.
- = Brume.
- ∞ Brume sèche.
- • Pluie.
- ⁹ Bruine.
- ✱ Neige.
- ▽ Averse de pluie.
- ▽ Averse de neige.
- ▽ Averse de grêle.
- TR Traces de pluie (moins de 0 mm. 1).
- ⌐ Orage.
- < Eclairs.
- ≋ Tempête de sable.
- $ Poussières ou sable brassés par le vent.
- ▮ Tourbillon de poussières ou sable.
- ∀ Grains.
- C Vent calme.

MINISTÈRE DES TRAVAUX PUBLICS, DES TRANSPORTS ET DU TOURISME
SECRÉTARIAT GÉNÉRAL A L'AVIATION CIVILE ET COMMERCIALE
DIRECTION DE LA MÉTÉOROLOGIE NATIONALE
ANNÉE 1955 N° 290.
SERVICE MÉTÉOROLOGIQUE DU MAROC

BULLETIN QUOTIDIEN DES RENSEIGNEMENTS DU MAROC

PUBLIÉ SOUS LA RESPONSABILITÉ DU DIRECTEUR DU SERVICE MÉTÉOROLOGIQUE DU MAROC

Situation en altitude à 0300 T.U. le I8 OCTOBRE I955.

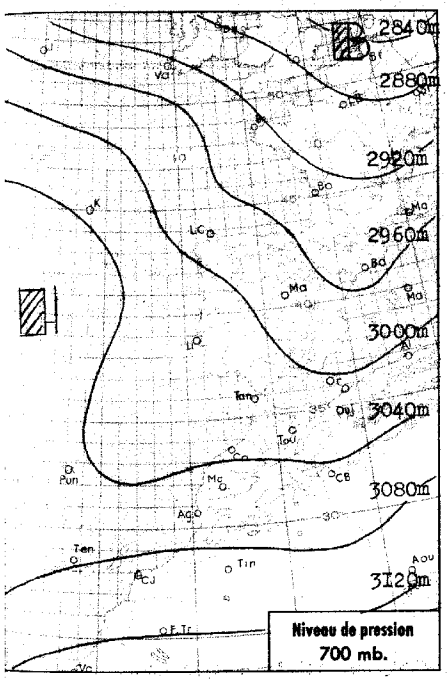

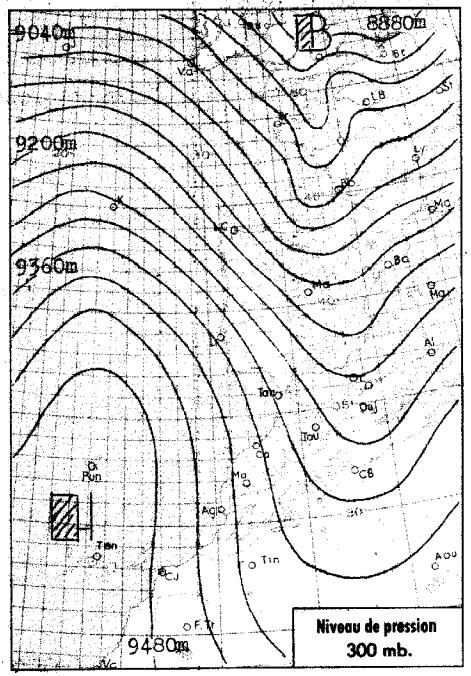

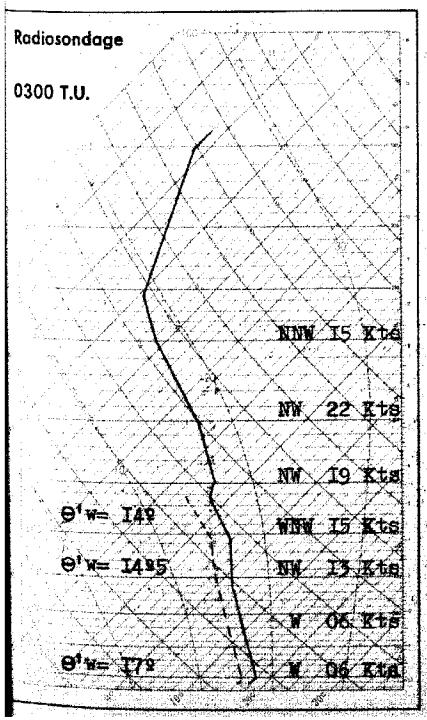

Analyse de la Situation à 0600 T.U.

Tandis qu'une forte dépression se creuse au Nord-Ouest de l'Irlande (déplacement prévu Sud-Sud-Est 25Kts), les masses d'air polaire froid continuent d'affluer au Maroc.

Nombreuses averses coupées d'éclaircies passagères.

Les vents tournent au Nord-Ouest modéré

Température sans changement.

LÉGENDE

Front chaud en surface — Front quasi-stationnaire
Front froid en surface — Occlusion
Front intertropical — A. — anticyclone — D. — dépression
Les autres lignes sont les isobares au niveau de la mer, cotées en millibars.

Situation générale à 0600 T.U. le I8 OCTOBRE I955.

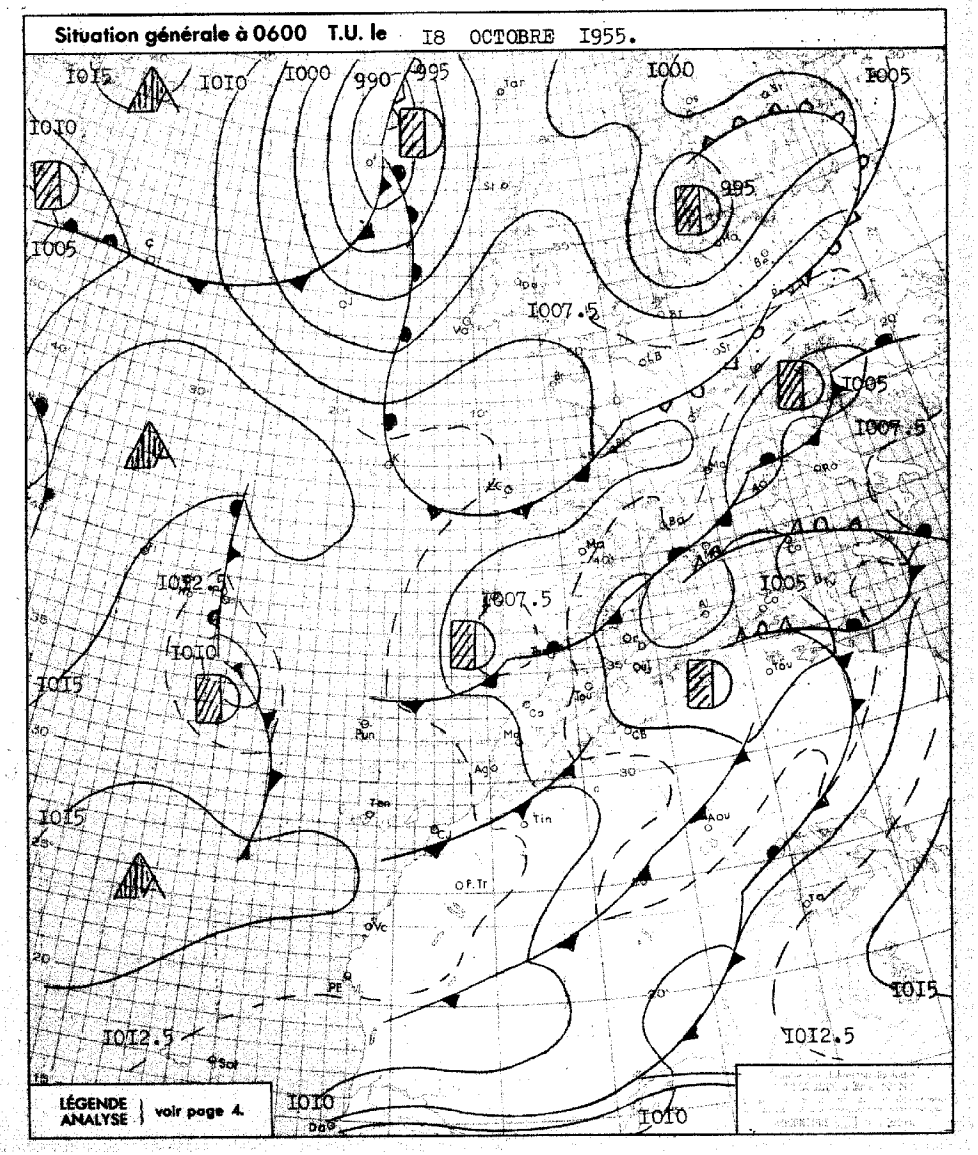

BULLETIN MÉTÉOROLOGIQUE DU MAROC

DU 18 OCTOBRE 1955.

OBSERVATIONS DE 1800 TU la veille — OBSERVATIONS DE 0600 TU ce jour

STATIONS	ALTITUDE (m) (de la cuvette du baromètre)	1800 TU : Pression barométrique à 0 degré C et au niveau de la mer en millibars et dixièmes de millibars	1800 TU : Température de l'air en degré C	1800 TU : VENT Direction	1800 TU : VENT Vitesse en nœuds	1800 TU : Caractère du temps (voir légende)	1800 TU : Température du point de rosée en degré C	Hauteur de pluie tombée dans les 24 h. (de 6 à 6 h.) en millimètres	Maximum relevé à 18 h. la veille en degré C	Minimum relevé à 6 h. du matin en degré C	0600 TU : Pression barométrique à 0 degré C et au niveau de la mer en millibars et dixièmes de millibars	0600 TU : Température de l'air en degré C	0600 TU : VENT Direction	0600 TU : VENT Vitesse en nœuds	0600 TU : Caractère du temps (voir légende)	0600 TU : Température du point de rosée en degré C
Tanger	86	1006.6	20	C		○	17	11	24	16	1007.9	18	S	02	◍	17
Oujda	460	1002.9	20	NNW	04	○	11		25	14	1014.7	17	WSW	06	◍	12
Port-Lyautey	6	1006.1	22	WSW	04	◍	19	13	24	17	1008.4	19	SW	04	•	18
Touahar	589	1006.5	17	NW	10	◍	14	01	22	14	1007.4	17	W	08	≡	14
Rabat	63	1006.5	20	WSW	06	◍	18	TR	22	17	1008.6	18	SW	06	•	17
Fès	414	1007.4	18	WSW	02	◍	16	02	21	14	1009.9	14	WSW	04	◍	14
Meknès	549	1007.2	16	C		◍	16	03	21	15	1008.7	15	C		◍	15
Nouasseur	200	1007.0	19	SW	04	◍	19	27	22	17	1009.9	17	N	08	◍	17
Casablanca	55	1006.6	20	WSW	06	○	19	13	23	18	1009.5	19	N	08	•	17
Ifrane (1)	1636		10	S	17	◍	08	02	14	08		09	S	16	,	09
Khouribga (1)	776		16	WNW	10	◍	14	04	20	13		14	SW	12	•	14
Safi	25	1008.0	19	WSW	12	◍	19	19	22	18	1010.6	18	C		◍	18
Kasba-Tadla	504	1006.2	20	W	04	◍	14	18	23	15	1010.3	16	W	04	◍	15
Midelt (1)	1520		10	WSW	12	•	08	07	15	07		10	WNW	14	◍	07
Mogador	8	1009.0	19	S	08	◍	18	18	20	16	1011.6	16	C		◍	16
Marrakech	466	1006.7	20	WNW	16	◍	13		24	15	1009.5	17	WSW	04	◍	15
Agadir	19	1009.1	20	WSW	04	◍	18	TR	22	19	1010.4	19	WNW	10	◍	18
Ouarzazate (1)	1133		16	ENE	04	◍	09	TR	23	11		12	C		○	06
Tindouf	451	1009.5	24	NW	23	○	11		27	16	1012.2	16	W	08	○	15
Fort-Trinquet	360	1010.5	25	NNW	10	○	09		27	16	1013.6	17	NNW	06	≡	14
Colomb-Bechar (1)	770		23	SW	12	◍	06		24	14		14	N	06	○	07
Oran	180	1005.5	19	ENE	04	○	17		23	14	1006.2	14	C		○	13
Porto	103	1008.4	15	N	12	○	12	18								
Cap St-Vincent	48	1007.1	20	NW	19	○	15		22							
Lisbonne	70	1007.9	16	NNW	14	○	11		20							
Ponta Delgada	96	1014.2	19	NW	20	·	18	40	20	18	1011.4	18	ENE	10	○	18
Angra	31	1013.6	20	SSE	07	▽	20	52	20	18	1013.4	19	NNE	12	○	17
Horta	61	1014.2	22	N	08	○	16	09	26	18	1013.9	19	N	07	○	16
Flores	40	1015.8	21	NW	12	•		17	21	19	1015.4	19	NW	14	○	16
Funchal	110	1012.9	23			○	17		24	18	1013.0	18	N	06	◍	18
Teneriffe	37	1013.1	25	NNW	10	◍	10			18	1013.8	20	NW	02	○	16
Cap Juby	5	1013.0	22	WNW	12	○	18			20	1013.9	21	C		○	18
Villa Cisneros	6	1013.8	23	N	20	○	19			14	1014.2	20	NE	06	○	18

(1) Pression réduite au niveau de la station.

SONDAGES AÉROLOGIQUES de 0800 TU.

De gauche à droite, sous les noms de chaque station : Altitude en m. ; direction d'où vient le vent ; vitesse en nœuds.

FORT-TRINQUET			AGADIR			FES			KASBA-TADLA			MIDELT			OUARZAZATE			TOUAHAR		
500	NNW	06	500	NNW	17	500	WSW	12												
1000	NNW	17	1000	NNW	23	1000	WSW	19	1000	WSW	11							1000	SW	19
1500	NNW	14	1500	NNW	16	1500	WSW	19	1500	SW	11							1500	WSW	22
2000	W	16	2000	WSW	18	2000	WSW	14	2000	WSW	12	2000	W	17						
2500	W	25	2500	WNW	08							2500	WNW	19	2500	NNW	20			
3000	WSW	25	3000	C								3000	WNW	18	3000	NW	22			
			4000	WNW	19										4000	WNW	17			

BULLETIN MÉTÉOROLOGIQUE DU MAROC

DU 18 OCTOBRE 1955.

Prévisions pour la journée du 19 OCTOBRE 1955.

Aprés quelques averses matinales sur la moitié Nord du pays, amélioration sensible mais passagère du temps se traduisant par de belles éclaircies.

Vent de secteur Nord modéré.

Température en faible baisse.

La mer sera peu agitée.

La houle, de Nord-Nord-Ouest sera faible à modérée 1,5m a 2m.

OBSERVATIONS DES PORTS A 0600 TU

STATIONS	ETAT DE LA MER	ETAT DE LA HOULE : Direction	Hauteur en mètres	Période en sec	Hauteur maximun depuis 06 la veille
Mehedya	Peu agit	W	I	08	Stat Im.
Rabat	Peu agit	NW	I,5	08	I,5m.
Casablanca	Peu agit	NW	I		
Mazagan	Belle	WNW	I	10	Stat Im.
Safi	Belle	WSW	I	08	2m à 12 TU.
Mogador	Peu agit	W	I,5	04	Stat I,5m.
Agadir	Agitée.	WNW	I,5	06	I,5m.
ENREGISTREUR DE HOULE DE CASABLANCA-LIDO A 1100 TU					

LÉGENDE pour le caractère du temps :

- ○ Ciel clair.
- ◔ Ciel peu nuageux.
- ◑ Ciel nuageux.
- ◍ Ciel couvert.
- ≡ Brouillard.
- = Brume.
- ∞ Brume sèche.
- • Pluie.
- , Bruine.
- * Neige.
- ▽ Averse de pluie.
- ▽ Averse de neige.
- ▽ Averse de grêle.
- TR Traces de pluie (moins de 0 mm. 1).
- ⟆ Orage.
- ⟨ Eclairs.
- ⟆ Tempête de sable.
- $ Poussières ou sable brassés par le vent.
- Tourbillon de poussières ou sable.
- ∨ Grains.
- C Vent calme.

Situation en altitude à 0300 T.U. le I9 OCTOBRE I955

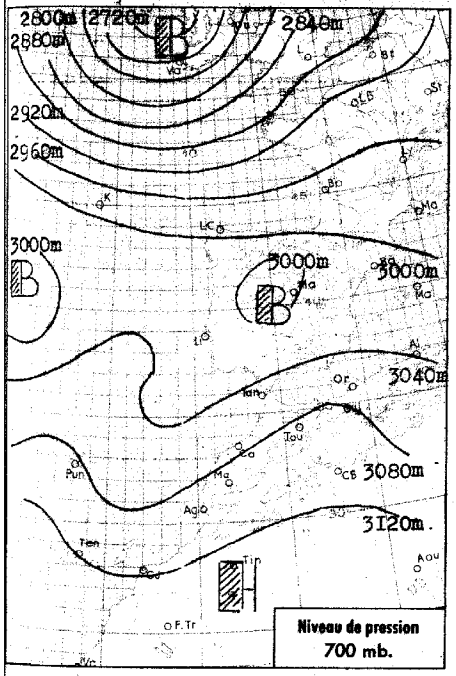

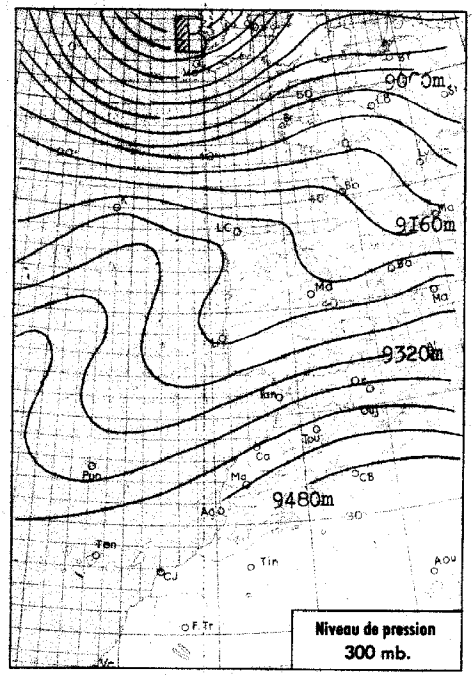

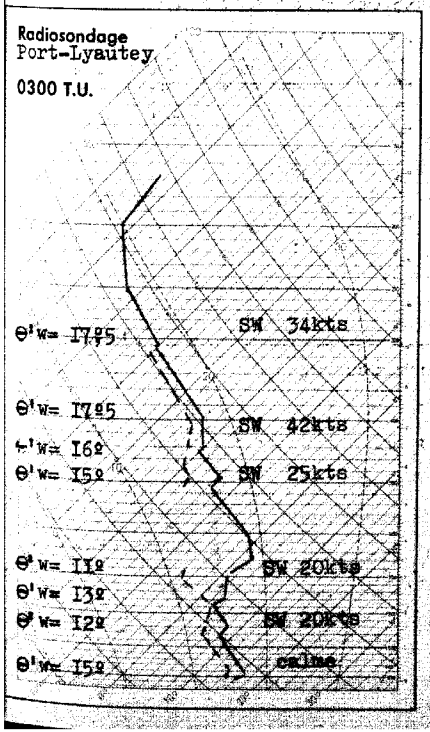

Analyse de la Situation à 0600 T.U.

Nouveau creusement barométrique au large du Maroc, au Sud de la forte dépression actuellement centrée sur l'Irlande. Faible dorsale relative sur le Maroc où le temps s'améliore sensiblement.

Averses matinales sur Rif et Tangérois, belles éclaircies débutant sur le littoral.

Le vent est variable faible en surface mais s'oriente au Sud-Ouest assez fort en altitude.

Températures matinales en baisse sensible.

—o—o—o—o—

LÉGENDE

Front chaud en surface — Front quasi-stationnaire

Front froid en surface — Occlusion

Front intertropical — A. — anticyclone — D. — dépression

Les autres lignes sont les isobares au niveau de la mer, cotées en millibars.

MINISTÈRE DES TRAVAUX PUBLICS, DES TRANSPORTS ET DU TOURISME

SECRÉTARIAT GÉNÉRAL A L'AVIATION CIVILE ET COMMERCIALE

DIRECTION DE LA MÉTÉOROLOGIE NATIONALE

ANNÉE 1955 — SERVICE MÉTÉOROLOGIQUE DU MAROC — N° 291

BULLETIN QUOTIDIEN DES RENSEIGNEMENTS DU MAROC

PUBLIÉ SOUS LA RESPONSABILITÉ DU DIRECTEUR DU SERVICE MÉTÉOROLOGIQUE DU MAROC

Situation générale à 0600 T.U. le I9 OCTOBRE I955

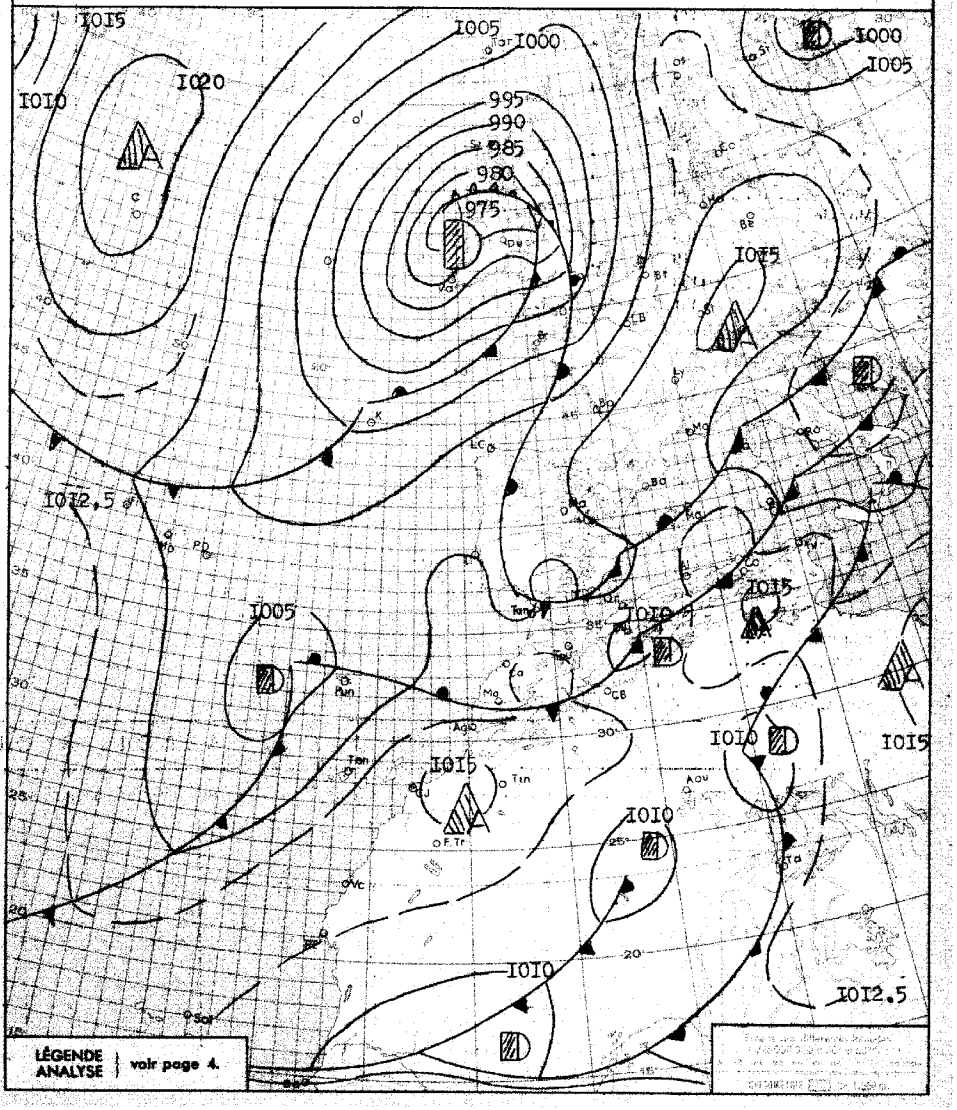

BULLETIN MÉTÉOROLOGIQUE DU MAROC

DU 19 OCTOBRE 1955

OBSERVATIONS DE 1800 TU la veille — OBSERVATIONS DE 0600 TU ce jour

STATIONS	ALTITUDE (m) (de la cuvette du baromètre)	1800 TU: Pression barométrique à 0 degré C et au niveau de la mer en millibars et dixièmes de millibars	1800 TU: Température de l'air en degré C	1800 TU: VENT Direction	1800 TU: VENT Vitesse en nœuds	1800 TU: Caractère du temps (voir légende)	1800 TU: Température du point de rosée en degré C	Hauteur de pluie tombée dans les 24 h. (de 6 à 6 h.) en millimètres	Maximum relevé à 18 h. la veille en degré C	Minimum relevé à 6 h. du matin en degrés C	0600 TU: Pression barométrique à 0 degré C et au niveau de la mer en millibars et dixièmes de millibars	0600 TU: Température de l'air en degré C	0600 TU: VENT Direction	0600 TU: VENT Vitesse en nœuds	0600 TU: Caractère du temps (voir légende)	0600 TU: Température du point de rosée en degré C
Tanger	86	1011.1	18	WSW	10	◍	18	01	22	16	1011.8	16	SSW	12	◍	14
Oujda	460	1007.1	19	NNW	04	○	13	TR	25	13	1012.6	14	C		○	12
Port-Lyautey	6	1011.9	20	WNW	08	○	15	08	22	15	1011.5	15	C		◍	09
Touahar	569	1010.3	16	N.	18	◍	14	TR	21	14	1012.5	14	C		◍	13
Rabat	68	1012.2	19	WNW	04	◍	14	06	21	15	1012.0	16	C		◌	14
Fès	414	1011.1	18	WNW	02	◍	15	TR	22	16	1012.1	16	NNE	02	◍	15
Meknès	549	1011.2	17	WNW	04	◍	15	08	19	14	1012.4	14	C		◍	
Nouasseur	200	1012.5	19	N	08	◍	17	TR	21	12	1013.1	12	W	04	◌	12
Casablanca	55	1012.4	20	NW	06	◍	15	TR	23	15	1012.1	15	C		◍	14
Ifrane (1)	1636		10	SSW	11	◍	10	18	12	09		09	C		◍	09
Khouribga (1)	776		16	NNW	06	◍	14	07	17	13		14	WNW	02	◍	14
Safi	25	1012.6	20	NNW	08	◍	17	08	22	16	1012.2	16	C		○	16
Kasba-Tadla	504	1012.0	18	W	02	◍	16	07	19	16	1012.1	16	C		◍	15
Midelt (1)	1520		15	WNW	08	◌	10	TR	17	07		08	C		◍	08
Mogador	8	1013.1	20	N	04	○	18	TR	22	15	1012.9	16	C		○	15
Marrakech	466	1010.3	20	NNW	08	◍	14		22	12	1011.1	16	C		◍	15
Agadir	19	1012.0	20	W	10	◍	18		23	15	1012.5	16	C		○	15
Ouarzazate (1)	1133		22	SW	10	○	07		25	10		10	C		○	05
Tindouf	451	1009.9	25	WNW	04	○	12		28	13	1014.3	13	W	02	○	12
Fort-Trinquet	360									17	1012.9	18	NE	08	○	12
Colomb-Béchar (1)	770		24	C		○	10		25	14		15	C		○	07
Oran	180	1008.5	22	WSW	08	◍	15		27	15	1011.3	19	C		◍	14
Porto	103	1010.3	14	N	12	◍	13		17	09	1009.2	11	E	17	◍	11
Cap St-Vincent	48	1009.7	17	N	08	○	14		19	15	1009.6	16	NNW	02	◍	13
Lisbonne	70	1009.6	16	SE	18	◍	11		20	12	1010.0	12	WSW	03	○	11
Ponta Delgada	36	1011.2	19	N	07	◍	17	03	22	17	1009.4	18	WNW	10	◍	16
Angra	31							11		17	1008.7	18	N	16	◍	17
Horta	61	1013.3	21	WSW	01	◍	15	04	23	17	1010.0	18	N	05	◍	15
Flores	40	1013.9	22	NW	17	◍	18	TR	23							
Funchal	110									19	1010.9	19	WSW	02	◍	15
Teneriffe	87									15	1013.0	16	WNW	03	○	14
Cap Juby	5									13	1015.0	20	E	04	○	19
Villa Cisneros	6	1014.4	22	ENE	08	○	17									

(1) Pression réduite au niveau de la station.

Prévisions pour la journée du 20 OCTOBRE 1955

Nouvelle aggravation du temps au Maroc. Ciel devenant trés nuageux à couvert par l'Ouest. Pluies faibles à modérées sur l'Occidental.

Vent de Sud-Ouest assez fort sur la côte, modéré dans l'intérieur.

Température en faible hausse.

La mer sera assez agitée, la houle en aggravation de faible Im à modérée 2m.

-o-o-o-o-o-

OBSERVATIONS DES PORTS A 0600 TU

STATIONS	ETAT DE LA MER	ETAT DE LA HOULE: Direction	Hauteur en mètres	Période en sec.	Hauteur maximum depuis 06 la veille
Mehedya	Belle	W	I	08	Stat. Im.
Rabat	Belle	NW	I		Stat. Im.
Casablanca	Calme	NW	I.50		
Mazagan	Peu agit	WNW	I.50	I0	Stat. I.50m.
Safi					
Mogador	Belle	NW	I.50	04	2m à I800 TU.
Agadir	Belle	WNW	I	I0	I.50 à I800.
ENREGISTREUR DE HOULE DE CASABLANCA-LIDO A 1100 TU					

SONDAGES AÉROLOGIQUES de 0800 TU.

De gauche à droite, sous les noms de chaque station : Altitude en m. ; direction d'où vient le vent ; vitesse en nœuds.

TOUAHAR			FES			RABAT			TANGER			MOGADOR			KASBA-TADLA			MARRAKECH		
5			500	ENE	04				500	SW	10	500	S	05						
1000	C		1000	SW	02	1000	SSW	16	1000	WSW	12	1000	S	08	1000	SSW	01	1000	WNW	02
1500	WSW	14	1500	SW	12	1500	SW	39	1500	WSW	21	1500	S	07	1500	WSW	02	1500	NNE	02
2000	SW	14	2000	SW	14	2000	SW	39	2000	WSW	27	2000	SSW	11	2000	SSW	23	2000	SSE	06
2500	SSW	21				2500	SW	33												
3000	SSW	22				3000	SSW	12												

LÉGENDE pour le caractère du temps :

- ○ Ciel clair.
- ◌ Ciel peu nuageux.
- ◍ Ciel nuageux.
- ◍ Ciel couvert.
- ≡ Brouillard.
- = Brume.
- ∞ Brume sèche.
- • Pluie.
- , Bruine.
- ✱ Neige.
- ▽ Averse de pluie.
- ▽ Averse de neige.
- ▽ Averse de grêle.
- TR Traces de pluie (moins de 0 mm. 1).
- ⟆ Orage.
- ⟨ Eclairs.
- ⟆ Tempête de sable.
- $ Poussières ou sable brassés par le vent.
- ⟆ Tourbillon de poussières ou sable.
- ∨ Grains.
- C Vent calme.

Situation en altitude à 0300 T.U. le 20 OCTOBRE 1955.

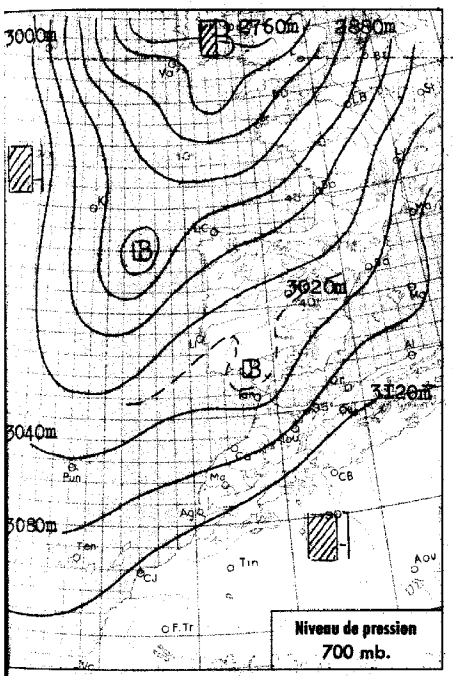

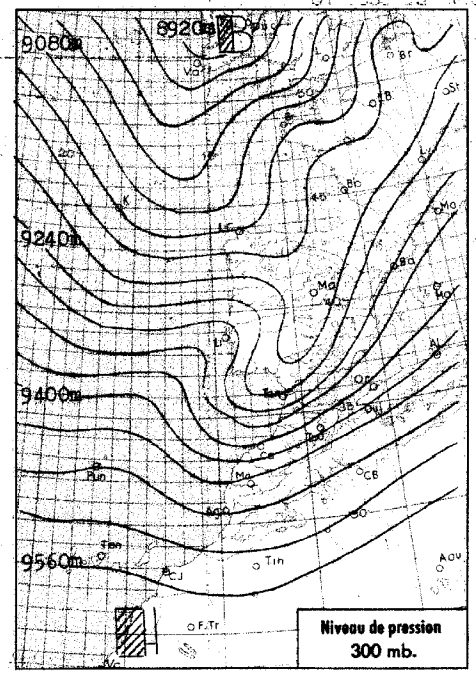

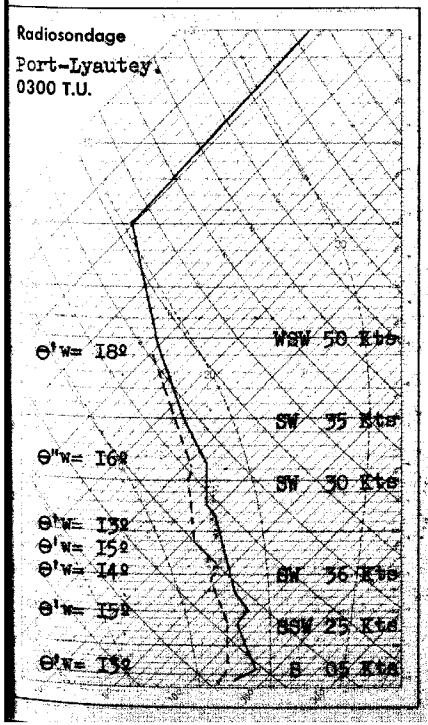

Analyse de la Situation à 0600 T.U.

Nouvelle aggravation du temps au Maroc où le ciel est trés nuageux à couvert pár nuages élevés et moyens.

Les pluies débutent sur le Tangérois.

Vent de Sud-Ouest modéré se renforçant.

Température en faible hausse.

-o@o-

LÉGENDE

Front chaud en surface — Front quasi-stationnaire

Front froid en surface — Occlusion

Front intertropical — A. — anticyclone — D. — dépression

Les autres lignes sont les isobares au niveau de la mer, cotées en millibars.

MINISTÈRE DES TRAVAUX PUBLICS, DES TRANSPORTS ET DU TOURISME
SECRÉTARIAT GÉNÉRAL A L'AVIATION CIVILE ET COMMERCIALE
DIRECTION DE LA MÉTÉOROLOGIE NATIONALE
ANNÉE 1955 — SERVICE MÉTÉOROLOGIQUE DU MAROC. — N° 292.

BULLETIN QUOTIDIEN DES RENSEIGNEMENTS DU MAROC

PUBLIÉ SOUS LA RESPONSABILITÉ DU DIRECTEUR DU SERVICE MÉTÉOROLOGIQUE DU MAROC

Situation générale à 0600 T.U. le 20 OCTOBRE 1955.

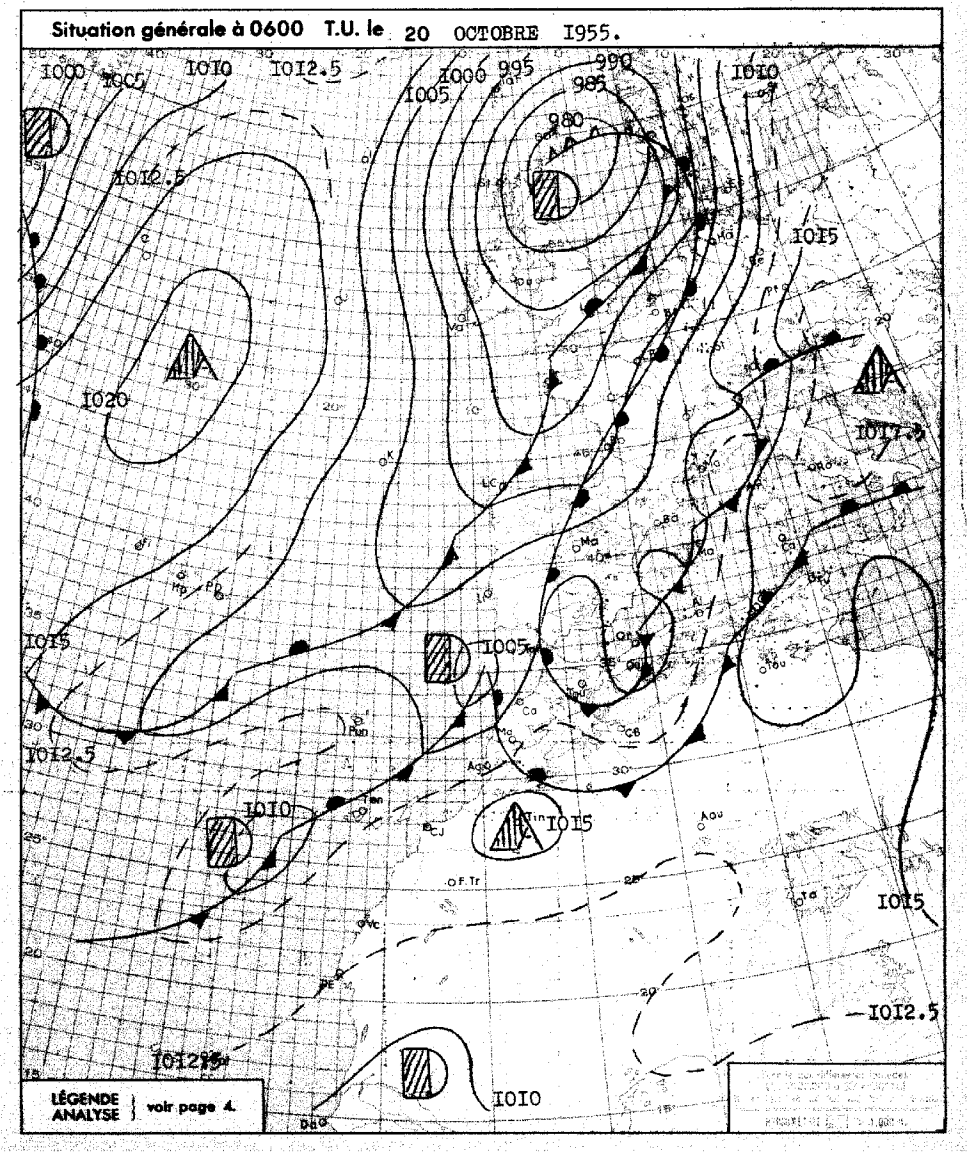

BULLETIN MÉTÉOROLOGIQUE DU MAROC

DU 20 OCTOBRE 1955.

OBSERVATIONS DE 1800 TU la veille — OBSERVATIONS DE 0600 TU ce jour

STATIONS	ALTITUDE (m) (de la cuvette du baromètre)	1800 TU : Pression barométrique à 0 degré C et au niveau de la mer en millibars et dixièmes de millibars	1800 TU : Température de l'air en degré C	1800 TU : VENT Direction	1800 TU : VENT Vitesse en nœuds	1800 TU : Caractère du temps (voir légende)	1800 TU : Température du point de rosée en degré C	Hauteur de pluie tombée dans les 24 h. (de 6 à 6 h.) en millimètres	Maximum relevé à 18 h. la veille en degré C	Minimum relevé à 6 h. du matin en degrés C	0600 TU : Pression barométrique à 0 degré C et au niveau de la mer en millibars et dixièmes de millibars	0600 TU : Température de l'air en degré C	0600 TU : VENT Direction	0600 TU : VENT Vitesse en nœuds	0600 TU : Caractère du temps (voir légende)	0600 TU : Température du point de rosée en degré C
Tanger	86	1011.9	19	C		○	16	TR	23	16	1010.3	17	SSW	08	•	13
Oujda	460	1009.5	18	NNW	04	◍	15		25	14	1009.1	16	C		◍	14
Port-Lyautey	6	1011.6	20	C		◍	17		24	12	1010.7	18	SSW	02	◍	17
Touahar	569	1010.2	19	WSW	06	◍	12	TR	23	15	1010.8	15	F	10	◍	14
Rabat	68	1012.0	20	C		◍	15		22	16	1010.6	20	SSW	08	◍	13
Fès	414	1010.9	21	WNW	20	◍	15	TR	23	15	1011.5	15	C		◍	14
Meknès	549	1010.9	19	NW	02	◍	14		21	14	1011.6	16	C		◍	13
Nouasseur	200	1012.0	20	N	04	◍	18		24	16	1012.1	17	SW	10	◍	17
Casablanca	55	1011.8	20	C		◍	16	TR	23	18	1010.2	20	SSW	08	◍	13
Ifrane (1)	1636		11	NW	07	◍	10	01	16	09		11	S	11	◍	08
Khouribga (1)	776		17	WNW	02	◍	12		20	13		13	S	06	◍	11
Safi	25	1012.2	19	WSW	06	◍	17	01	22	17	1011.6	19	WSW	10	◍	17
Kasba-Tadla	504	1010.5	22	W	10	◍	13		23	16	1012.4	16	C		◍	14
Midelt (1)	1520		16	WSW	16	◍	11		21	10		10	WSW	02	◍	09
Mogador	8	1012.5	20	S	12	◍	18		21	19	1012.1	20	SE	12	◍	16
Marrakech	466	1010.2	21	C		◍	12		22	16	1011.3	16	C		◍	12
Agadir	19	1012.7	20	W	04	◍	15		23	18	1012.9	19	ENE	06	◍	13
Ouarzazate (1)	1133		23	S	10	◍	05		25	17		17	C		◍	07
Tindouf	451	1012.2	26	W	10	◍	12		27	13	1015.7	14	C		○	06
Fort-Trinquet	360	1010.7	29	SW	08	○	09		30	19	1013.2	19	NE	06	○	12
Colomb-Béchar (1)	770		24	S	04	◍	10		27	15		15	C		○	07
Oran	180	1011.0	20	N	10	◍	16		24	14	1011.9	14	C		◍	13
Porto	103							04		09	1009.3	14	SE	12	•	13
Cap St-Vincent	48	1008.7	19	SE	14	◍	19	10	22	15	1005.9	18	SSW	10	◍	18
Lisbonne	70	1009.6	17	SSW	08	◍	13	05	20	13	1006.1	16	S	03	=	16
Ponta Delgada	36	1008.3	20	NW	12	◍	16	04	21	17	1009.7	18	NE	09	○	17
Angra	31	1008.8	18	N	16	▽	16	01	21	19	1013.7	19	NNE	10	◍	19
Horta	61	1009.8	19	N	24	◍	16	03	21	19	1013.6	19	NE	18	○	13
Flores	40	1012.8	19	NNE	06	◍	16	06	21	16	1016.9	18	C		○	12
Funchal	110									18	1009.8	18	NW	07	○	18
Teneriffe	37	1009.4	24	E	10	◍	21			19	1007.5	23	NNE	04	◍	15
Cap Juby	5	1012.5	22	SSW	10	◍	17									
Villa Cisneros	6	1013.2	23	NW	10	○	17			18	1013.8	19	NE	04	○	18

(1) Pression réduite au niveau de la station.

Prévisions pour la journée du 21 OCTOBRE 1955.

Temps trés nuageux avec rares éclaircies sur les régions situées au Nord-Ouest d'une ligne Mogador - Oujda.

Précipitations importantes sur Riff et moyen Atlas.

Nombreuses averses en plaine augmentant d'intensité en fin de journée.

Temps nuageux avec quelques pluies faibles éparses sur le reste du pays.

Vent de Sud-Ouest assez fort.

Température en baisse lente.

La mer sera assez agitée.

La houle de Nord-Ouest modérée sera en aggravation de 2m à 3,5m.

-o◍o-

OBSERVATIONS DES PORTS A 0600 TU

STATIONS	ETAT DE LA MER	ETAT DE LA HOULE Direction	Hauteur en mètres	Période en sec	Hauteur maximum depuis 06 la veille
Mehedya	Peu agit	W	I	08	Im.
Rabat	Belle	W	I		Im.
Casablanca	Peu agit	NW	I		
Mazagan	Peu agit	WNW	I,5	10	Stat I,5m.
Safi	Peu agit	WSW	I,5	06	I,5m.
Mogador	Peu agit	SW	I,5	04	I,5m.
Agadir	Belle	WNW	I	08	I,5m à I8 TU
ENREGISTREUR DE HOULE DE CASABLANCA-LIDO A 1100 TU					

SONDAGES AÉROLOGIQUES de 0800 TU.

De gauche à droite, sous les noms de chaque station : Altitude en m.; direction d'où vient le vent; vitesse en nœuds.

AGADIR			TOUAHAR			MARRAKECH			FES			MIDELT			RABAT			KASBA-TADLA		
500	ESE	I2							500	WNW	06				500	SW	5I			
I000	SSE	I4	I000	WNW	08	I000	WSW	05	I000	WSW	I7				I000	SW	4I	I000	WSW	06
I500	SW	I4	I500	SW	I7	I500	WSW	I3	I500	W	27				I500	SW	45	I500	WSW	I0
2000	WSW	I2	2000	SW	23	2000	WSW	24	2000	WSW	25	2000	SW	I4				2000	WSW	02
2500	WSW	23	2500	SW	32	2500	SW	25				2500	WSW	I2						
3000	WSW	43	3000	SW	37	3000	WSW	39				3000	WSW	I7						
												4000	WSW	25						

LÉGENDE pour le caractère du temps :

- ○ Ciel clair.
- ◔ Ciel peu nuageux.
- ◑ Ciel nuageux.
- ◍ Ciel couvert.
- ≡ Brouillard.
- = Brume.
- ∞ Brume sèche.
- • Pluie.
- , Bruine.
- * Neige.
- ▽ Averse de pluie.
- ▽ Averse de neige.
- ▽ Averse de grêle.
- TR Traces de pluie (moins de 0 mm. 1).
- ⌐ Orage.
- ⟨ Eclairs.
- ⌇ Tempête de sable.
- $ Poussières ou sable brassés par le vent.
- ⌇ Tourbillon de poussières ou sable.
- V Grains.
- C Vent calme.

MINISTÈRE DES TRAVAUX PUBLICS, DES TRANSPORTS ET DU TOURISME
SECRÉTARIAT GÉNÉRAL A L'AVIATION CIVILE ET COMMERCIALE

DIRECTION DE LA MÉTÉOROLOGIE NATIONALE

ANNÉE 1955

SERVICE MÉTÉOROLOGIQUE DU MAROC

N° 293.

BULLETIN QUOTIDIEN DES RENSEIGNEMENTS DU MAROC

PUBLIÉ SOUS LA RESPONSABILITÉ DU DIRECTEUR DU SERVICE MÉTÉOROLOGIQUE DU MAROC

Situation en altitude à 0300 T.U. le 2I OCTOBRE I955.

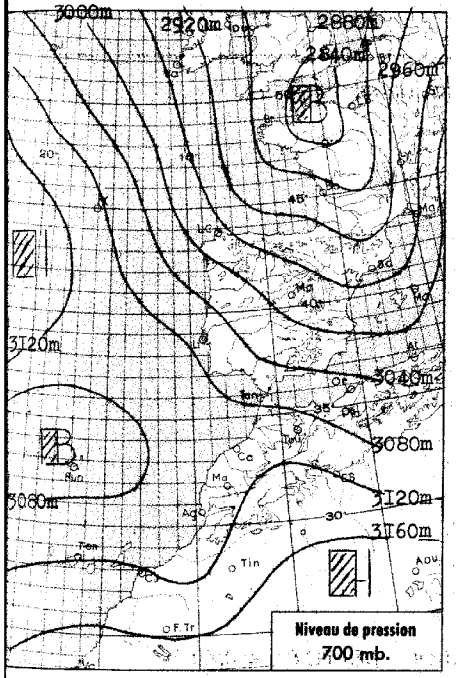

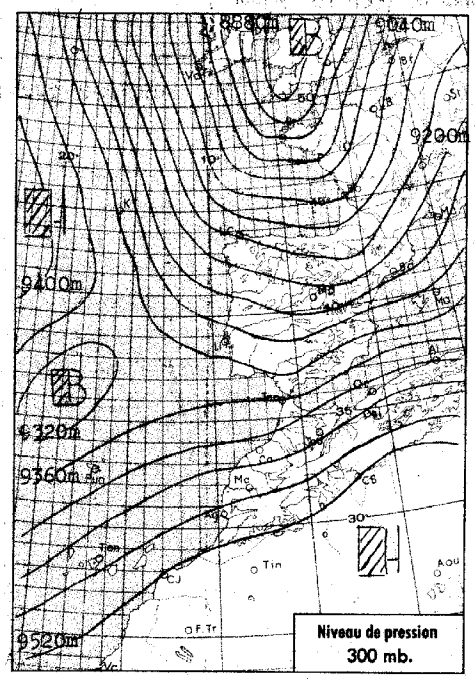

Radiosondage Port-Lyautey.

0300 T.U.

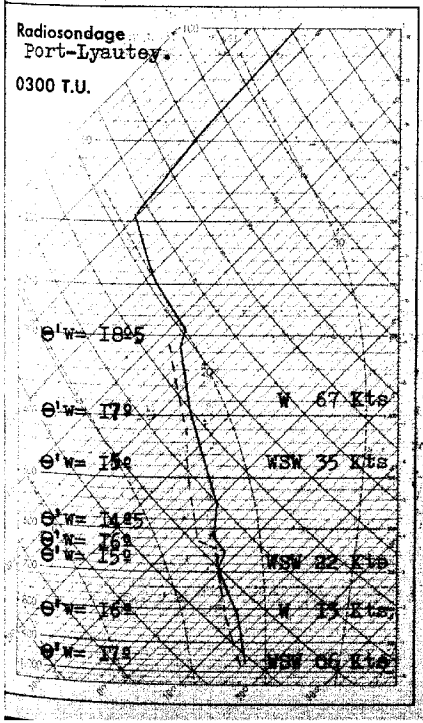

Analyse de la Situation à 0600 T.U.

La perturbation qui a balayé hier la majeure partie du Maroc s'est mortrée assez active sur la moitié Nord du pays et principalement sur le relief, mais trés atténuée sur la moitié Sud.

L'air froid postérieur voit son activité trés réduite par suite de subsidence.

Le ciel demeure trés nuageux sur l'ensemble du Maroc.

De nouvelles précipitations, assez faibles, débutant sur le littoral Nord.

Vent de Sud à Sud-Ouest faible à modéré.

Température en faible baisse.

LÉGENDE

Front chaud en surface — Front quasi-stationnaire

Front froid en surface — Occlusion

Front intertropical — A. — anticyclone — D. — dépression

Les autres lignes sont les isobares au niveau de la mer, cotées en millibars.

Situation générale à 0600 T.U. le 2I OCTOBRE I955.

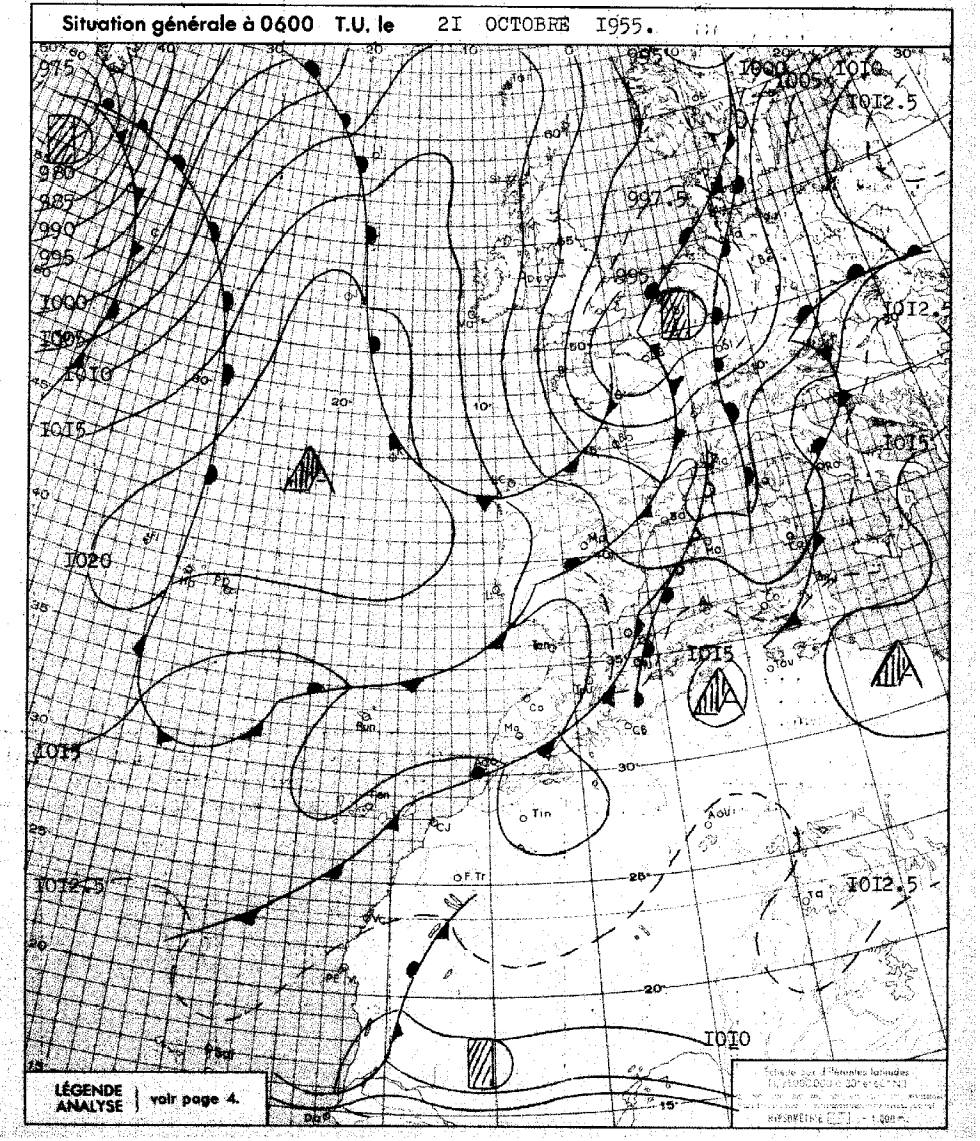

BULLETIN MÉTÉOROLOGIQUE DU MAROC

DU 21 OCTOBRE 1955.

OBSERVATIONS DE 1800 TU la veille — OBSERVATIONS DE 0600 TU ce jour

STATIONS	ALTITUDE (m) (de la cuvette du baromètre)	1800 TU: Pression barométrique à 0 degré C et au niveau de la mer en millibars et dixièmes de millibars	1800 TU: Température de l'air en degré C	1800 TU: VENT Direction	1800 TU: VENT Vitesse en nœuds	1800 TU: Caractère du temps (voir légende)	1800 TU: Température du point de rosée en degré C	Hauteur de pluie tombée dans les 24 h. (de 6 à 6 h.) en millimètres	Maximum relevé à 18 h. la veille en degré C	Minimum relevé à 6 h. du matin en degrés C	0600 TU: Pression barométrique à 0 degré C et au niveau de la mer en millibars et dixièmes de millibars	0600 TU: Température de l'air en degré C	0600 TU: VENT Direction	0600 TU: VENT Vitesse en nœuds	0600 TU: Caractère du temps (voir légende)	0600 TU: Température du point de rosée en degré C
Tanger	86	1013.1	20	WSW	16	◍	17	04	24	15	1017.3	16	WNW	12	○	11
Oujda	460	1009.3	22	WSW	14	◍	12		26	17	1013.1	17	C		◍	14
Port-Lyautey	6	1014.1	21	WSW	10	◍	19	06	24	18	1016.8	18	SW	02	◍	18
Toushar	569	1012.5	16	SSW	24	▽•	14	12	20	15	1014.9	15	WSW	14	◍	15
Rabat	68	1015.0	20	WSW	08	◍	10	01	24	17	1016.7	18	C		◍	17
Fès	414	1014.6	19	WSW	08	◍	16	04	22	15	1017.4	15	WSW	02	◍	15
Meknès	549	1015.0	17	WSW	04	▽	17	20	20	15	1017.4	15	SSW	02	◍	15
Nouasseur	200	1015.2	19	W	04	◍	19	04	23	13	1018.1	15	C		◍	15
Casablanca	55	1015.0	21	WSW	06	◍	17	TR	24	17	1017.1	17	S	02	◍	17
Ifrane (1)	1636		11	S	22	•	10	09	13	10		10	SSW	02	•	10
Khouribga (1)	776		18	WSW	12	◍	15	TR	20	14		14	C		◍	14
Safi	25	1015.5	20	WSW	14	◍•	20	01	22	19	1016.8	19	C		◍	19
Kasba-Tadla	504	1014.9	21	SSW	22	◍	13		22	17	1017.0	17	C		◍	16
Midelt (1)	1520		14	WNW	17	◍	10		19	10		10	WNW	12	◍	08
Mogador	8	1015.9	20	WSW	04	◍	19	02	21	17	1016.6	18	NNE	06	○	17
Marrakech	466	1014.2	21	C		•	12	TR	24	15	1016.0	15	C		◍	13
Agadir	19	1014.8	22	WNW	10	◍	19		25	17	1015.2	18	E	04	○	18
Ouarzazate (1)	1133		23	WSW	22	◍	02	27	26	12		12	C		○	06
Tindouf	451	1012.7	20	W	06	○	16		21	16	1017.5	16	C		○	10
Fort-Trinquet	360	1010.9	32	SW	04	○	11		32	21	1013.8	22	ENE	06	○	12
Colomb-Béchar (1)	770		25	SW	04	◍	12		27	15		15	N	08	○	07
Oran	180	1009.9	24	WSW	08	◍	14		25	18	1013.7	19	W	06	◍	16
Porto	103							TR		07	1018.0	08	C		○	08
Cap St-Vincent	48	1011.8	18	N	19	○	15	TR	23	13		14	NE	08	◍	12
Lisbonne	70	1012.0	17	NNW	15	○	11	01	21	12	1015.2	12	NNW	06	○	10
Ponta Delgada	36									15	1015.1	18	ENE	12	○	13
Angra	31	1018.8	20	ENE	07	◍	13	TR	20	19	1020.4	20	ESE	07	◍	13
Horta	61	1017.9	19	NE	12	◍	10		20		1019.4	18	ESE	08	◍	15
Flores	40	1020.3	19	NE	04	◍	12		20	18			C		◍	15
Funchal	110							03		17	1016.2	17	C		○	13
Teneriffe	37							TR		18	1014.3	20	NW	02	•	19
Cap Juby	5	1013.8	24	NW	10	○	21			19	1015.7	21	NE	05	◍	19
Villa Cisneros	6	1011.2	22	N	10	◐	19				1013.9	21	NE	10	○	19

(1) Pression réduite au niveau de la station.

Prévisions pour la journée du 22 OCTOBRE 1955.

Temps instable sur la moitié Nord du Maroc.

Averses faibles encore fréquentes sur, Riff, Moyen Atlas, et région d'Oujda, peu nombreuses en plaine.

Belles éclaircies l'aprés-midi sur les régions littorales.

Temps relativement beau sur la moitié Sud du pays où les éclaircies seront trés marquées.

Quelques rares averses en montagne.

Vent de Nord-Ouest faible à modéré.

Température en faible baisse.

La mer sera peu agitée, la houle de Nord-Nord-Ouest modérée en amélioration de 3m à 2m.

OBSERVATIONS DES PORTS A 0600 TU

STATIONS	ETAT DE LA MER	ETAT DE LA HOULE: Direction	Hauteur en mètres	Période en sec	Hauteur maximun depuis 06 la veille
Mehedya	Belle	W	I	08	StatIm.
Rabat	Belle	W	I		I,5m à I8 TU
Casablanca	Agitée	NW	2		2m.
Mazagan	Peu agit	WNW	I,5	I0	Stat I,5m.
Safi					
Mogador	Belle	NW	0,5	04	Stat 0,5m.
Agadir	Calme	WNW	0,5	I2	Im à I2 TU.
ENREGISTREUR DE HOULE DE CASABLANCA-LIDO A 1100 TU					

SONDAGES AÉROLOGIQUES de 0800 TU.

De gauche à droite, sous les noms de chaque station : Altitude en m.; direction d'où vient le vent; vitesse en nœuds.

FES			TANGER			FORT-TRINQUET			AGADIR			MOGADOR			OUARZAZATE			RABAT		
500	W	08	500	NNW	I2	500	SSE	I4	500	ENE	I2	500	ENE	09				500	NNE	I9
I000	WSW	I4	I000	NW	I9	I000	SSE	I2	I000	ESE	04	I000	NNE	05				I000	NW	06
I500	WSW	I9	I500	NNW	I2	I500	SSW	I4	I500	SSW	08	I500	WSW	07	I500	C		I500	WSW	06
2000	WSW	2I	2000	WNW	33	2000	SSW	I7	2000	WSW	I9	2000	SSW	I4	2000	SSW	02	2000	WSW	I0
2500	WSW	I4	2500	WNW	33	2500	SW	I6	2500	WSW	29	2500	SW	I4	2500	SSW	04			
3000	WSW	I7	3000	WNW	23	3000	WSW	I7	3000	WSW	4I				3000	WSW	22			
4000	W	27	4000	WNW	2I	4000	WSW	I8	4000	WSW	58				4000	WSW	33			
			5500	WNW	2I															

LÉGENDE pour le caractère du temps :

- ○ Ciel clair.
- ◔ Ciel peu nuageux.
- ◍ Ciel nuageux.
- ● Ciel couvert.
- ≡ Brouillard.
- = Brume.
- ∞ Brume sèche.
- • Pluie.
- ❟ Bruine.
- ✱ Neige.
- ▽ Averse de pluie.
- ▽ Averse de neige.
- ▽ Averse de grêle.
- TR Traces de pluie (moins de 0 mm. 1).
- ⟅ Orage.
- < Eclairs.
- Tempête de sable.
- $ Poussières ou sable brassés par le vent.
- Tourbillon de poussières ou sable.
- ∀ Grains.
- C Vent calme.

MINISTÈRE DES TRAVAUX PUBLICS, DES TRANSPORTS ET DU TOURISME
SECRÉTARIAT GÉNÉRAL A L'AVIATION CIVILE ET COMMERCIALE
DIRECTION DE LA MÉTÉOROLOGIE NATIONALE
ANNÉE 1955 — N°295
SERVICE MÉTÉOROLOGIQUE DU MAROC

BULLETIN QUOTIDIEN DES RENSEIGNEMENTS DU MAROC

PUBLIÉ SOUS LA RESPONSABILITÉ DU DIRECTEUR DU SERVICE MÉTÉOROLOGIQUE DU MAROC

Situation en altitude à 0300 T.U. le 22 OCTOBRE 1955

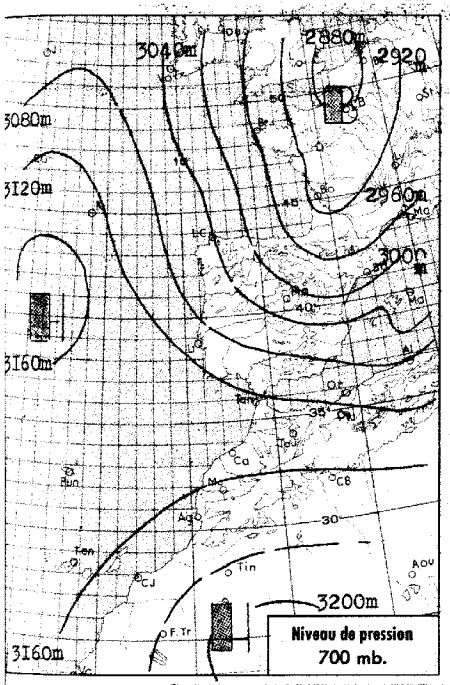

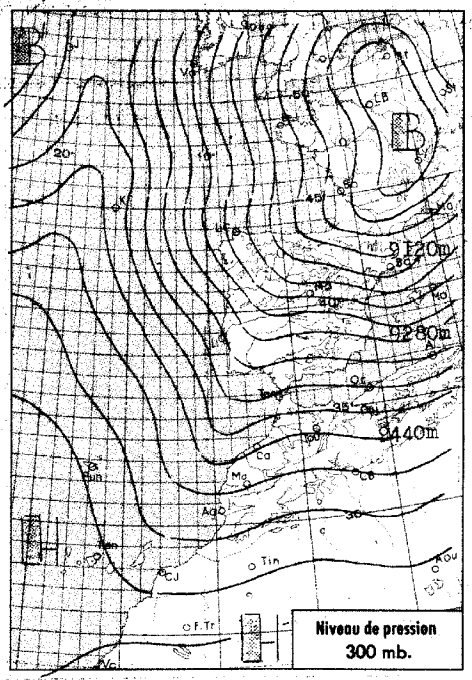

Radiosondage

Port-Lyautey.
0300 T.U.

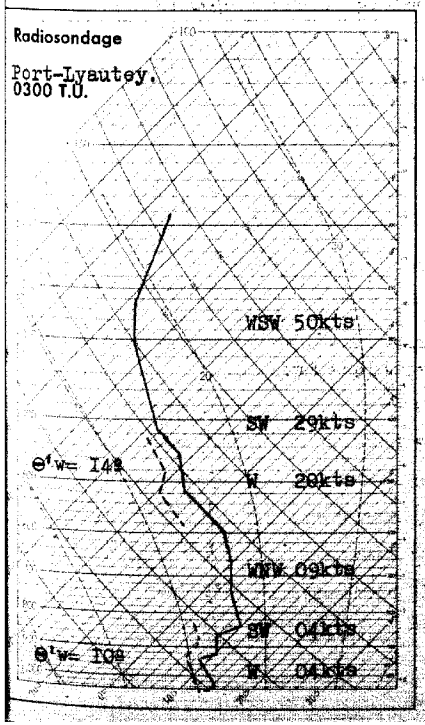

Analyse de la Situation à 0600 T.U.

Amélioration rapide du temps sur le Maroc Occidental sous l'effet d'une poussée anticyclonique Nord-Açores - Sud-Espagne, provoquant un affaissement marqué des masses d'air polaire affluant du Nord.

Belles éclaircies à l'Ouest du méridien de Fès, le ciel demeurant très nuageux à l'Est.

Vent s'orientant au Nord-Est modéré.

Températures matinales en baisse sensible.

LÉGENDE

- Front chaud en surface
- Front froid en surface
- Front intertropical
- Front quasi-stationnaire
- Occlusion
- A. — anticyclone
- D. — dépression

Les autres lignes sont les isobares au niveau de la mer, cotées en millibars.

Situation générale à 0600 T.U. le 22 OCTOBRE 1955.

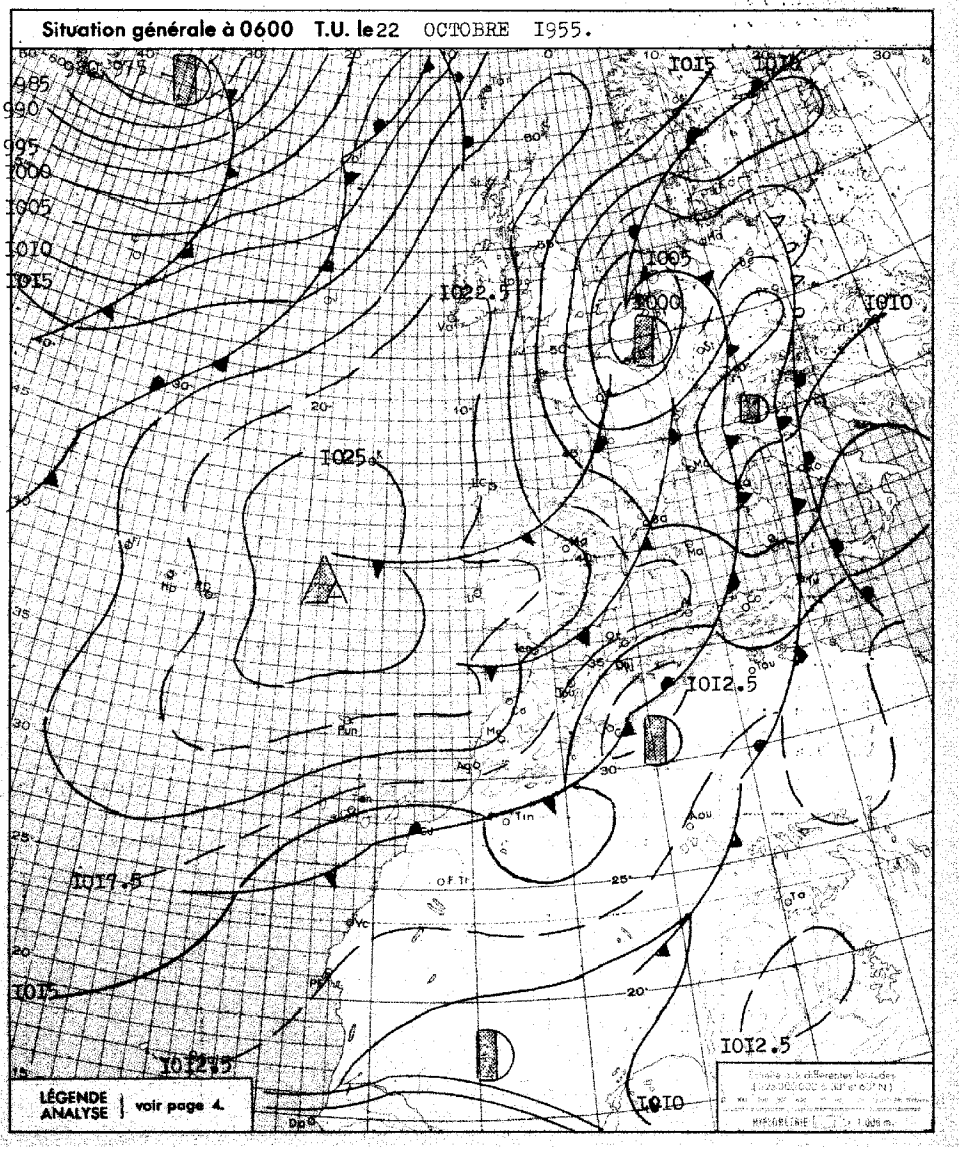

BULLETIN MÉTÉOROLOGIQUE DU MAROC

DU 22 OCTOBRE 1955

Prévisions pour la journée du 23 OCTOBRE 1955

Beau temps clair à peu nuageux sur la majeure partie du Maroc. Ciel variable sur le quart Nord-Est où les éclaircies seront de plus en plus marquées.

Vent de Nord-Est modéré en général, assez fort sur la côte.

Température en baisse.

La mer sera peu agitée.

La houle faible Im.

-o-o-o-o-

STATIONS	ALTITUDE (m) (de la cuvette du baromètre)	OBSERVATIONS DE 1800 TU la veille						Hauteur de pluie tombée dans les 24 h. (de 6 à 6 h.) en millimètres	Maximum relevé à 18 h. la veille en degré C	Minimum relevé à 6 h. du matin en degrés C	OBSERVATIONS DE 0600 TU ce jour					
		Pression barométrique à 0 degré C et au niveau de la mer en millibars et dixièmes de millibars	Température de l'air en degré C	VENT Direction	VENT Vitesse en nœuds	Caractère du temps (voir légende)	Température du point de rosée en degré C				Pression barométrique à 0 degré C et au niveau de la mer en millibars et dixièmes de millibars	Température de l'air en degré C	VENT Direction	VENT Vitesse en nœuds	Caractère du temps (voir légende)	Température du point de rosée en degré C
Tanger	86	I0I9.4	I6	NW	08	◐	I0		I9	09	I020.I	I0	ESE	04	○	08
Oujda	460	I0I4.6	I6	NNW	08	◐	I0		22	I4	I0I5.8	I4	C		◍	09
Port-Lyautey	6	I0I8.7	I8	NE	02	◍	I2	02	2I	I3	I0I8.9	I3	C		○	II
Touahar	569	I0I6.7	I6	WSW	II	◍	I3	TR	I7	I2	I0I7.2	I2	W	I0	◍	09
Rabat	68	I0I9.2	I7	N	06	◐	I2	03	20	I3	I0I9.7	I3	S	06	◍	I0
Fès	414	I0I8.4	I8	WSW	02	◍	I3		20	I2	I0I9.4	I3		02	◍	I0
Meknès	549	I0I8.6	I5	WNW	02	◍	I3	TR	I7	I2	I0I9.7	I2	C		◍	II
Nouasseur	200	I0I8.9	I7	ENE	I2	◍	I5	TR	I9	I0	I020.4	I0	E	04	○	I0
Casablanca	55	I0I9.2	I9	NE	I0	◍	I4	TR	2I	I3	I0I9.6	I3	C		○	II
Ifrane (1)	1636		I0	W	0I	◍	09	03	I3	07		07	S	05	○	06
Khouribga (1)	776		I5	NNW	I2	◍	I5	0I	I9	II		II	N	08	◍	II
Safi	25	I0I7.0	2I	ENE	08	◐	I8		23	I5	I0I8.4	I5	ENE	I4	○	I3
Kasba-Tadla	503	I0I6.3	I9	W	02	◍	I5	0I	2I	I5	I0I7.5	I5	C		◐	I4
Midelt (1)	1520		I4	WNW	06	◍	09	03	I7	I0		I0	C		◍	I0
Mogador	8	I0I6.5	20	N	08	○	I9		22	I7	I0I4.7	I7	N	I2	○	I7
Marrakech	466	I0I4.7	22	NNE	06	◐	I4	TR	24	I5	I0I6.9	I6	C		○	I4
Agadir	19	I0I4.8	22	C		◐	I9		25	I6	I0I5.9	I7	ENE	04	◐	I6
Ouarzazate (1)	1133		2I	W	08	◐	06		25	I3		I3	C		◍	07
Tindouf	451	I0I3.5	3I	NW	04	◐	I3		32	20	I0I6.6	2I	WNW	I2	◐	I7
Fort-Trinquet	360	I0II.I	33	S	I2	◐	I4		34	23	I0I2.7	25	NNW	I2	◐	I7
Colomb-Béchar (1)	770		26	W	04	◍	I4		28	I8		I8	N	04	◍	I3
Oran	180	I0I6.2	I9	W	08	◐	I4		24	I4	I0I7.4	I5	C		◐	II
Porto	103	I022.0	I4	WNW	04	◐	I2		I7							
Cap St-Vincent	48															
Lisbonne	70	I02I.4	I5	N	I0	○	I0		I9							
Ponta Delgada	36	I020.6	2I	E	I0	○	I4		22	I0	I022.I	I6	E	06	◐	I5
Angra	31	I020.9	2I	SSE	09	○	I5	TR	2I	I7	I022.I	I7	SSE	09	◐	I5
Horta	61	I0I9.7	2I	SSE	I3	◐	I6	TR	23	I8	I02I.2	I9	SSW	07	◐	I7
Flores	40	I0I9.0	22	C		◐	I4		22	I8	I0I9.8	20	C		◐	I5
Funchal	110*															
Teneriffe	37															
Cap Juby	5	I0I5.4	22	NNE	I4	◍	20									
Villa Cisneros	6	I0I4.2	23	NE	08	◍	20				I0I0.3	22	N.E	06	○	06

(1) Pression réduite au niveau de la station.

OBSERVATIONS DES PORTS A 0600 TU

STATIONS	ETAT DE LA MER	ETAT DE LA HOULE Direction	Hauteur en mètres	Période en sec.	Hauteur maximun depuis 06 la veille
Mehedya	Belle	W	I	08	Stat. Im.
Rabat	Belle	NW	2	I2	I.50m à I800.
Casablanca	Houleuse	NW	3		
Mazagan	Agitée	WNW	I.50	I0	Stat. I.50m.
Safi	Belle	WNW	I	08	Stat. Im.
Mogador	Agitée	NW	2.50	04	Stat. 2.50m.
Agadir	Belle	W	I	I2	I.50m à I800.
ENREGISTREUR DE HOULE DE CASABLANCA-LIDO A 1100 TU					

SONDAGES AÉROLOGIQUES de 0800 TU.

De gauche à droite, sous les noms de chaque station : Altitude en m. ; direction d'où vient le vent ; vitesse en nœuds.

AGADIR			TANGER			PES			RABAT			TINDOUF			KASBA-TADLA			MARRAKECH		
500	SW	I0	500	NW	I0	500	WSW	06	500	ENE	08									
I000	SSW	I0	I000	NNW	06	I000	WSW	I0	I000	NNE	I2	I000	WNW	48	I000	ENE	03	I000	E	04
I500	WSW	08	I500	NW	I6	I500	WSW	I2	I500	NNW	06	I500	WNW	36	I500	W	04	I500	NNE	05
2000	WSW	I0	2000	NW	I4				2000	NW	06	2000	WNW	25	2000	WSW	08	2000	W	09
2500	WSW	I4	2500	NW	I6				2500	NW	06	2500	WNW	23				2500	WSW	I5
3000	WNW	2I	3000	WNW	I6				3000	NNW	08							3000		
4000	WNW	29	4000	WNW	I5													4000	WNW	26

LÉGENDE pour le caractère du temps :

- ○ Ciel clair.
- ◐ Ciel peu nuageux.
- ◍ Ciel nuageux.
- ● Ciel couvert.
- ≡ Brouillard.
- = Brume.
- ∞ Brume sèche.
- • Pluie.
- , Bruine.
- * Neige.
- ▽ Averse de pluie.
- ▽ Averse de neige.
- ▽ Averse de grêle.
- TR Traces de pluie (moins de 0 mm. I).
- ⌐ Orage.
- < Eclairs.
- ⌐ Tempête de sable.
- $ Poussières ou sable brassés par le vent.
- ▮ Tourbillon de poussières ou sable.
- V Grains.
- C Vent calme.

MINISTÈRE DES TRAVAUX PUBLICS, DES TRANSPORTS ET DU TOURISME
SECRÉTARIAT GÉNÉRAL A L'AVIATION CIVILE ET COMMERCIALE
DIRECTION DE LA MÉTÉOROLOGIE NATIONALE
ANNÉE 1955 — SERVICE MÉTÉOROLOGIQUE DU MAROC — N° 296

BULLETIN QUOTIDIEN DES RENSEIGNEMENTS DU MAROC

PUBLIÉ SOUS LA RESPONSABILITÉ DU DIRECTEUR DU SERVICE MÉTÉOROLOGIQUE DU MAROC

Situation en altitude à 0300 T.U. le 23 OCTOBRE I955.

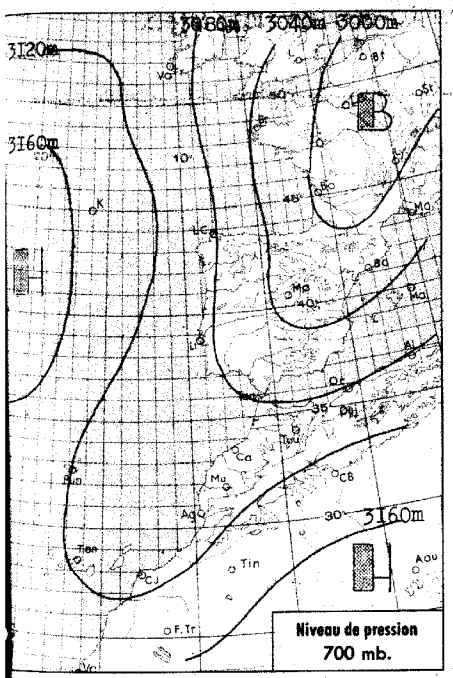

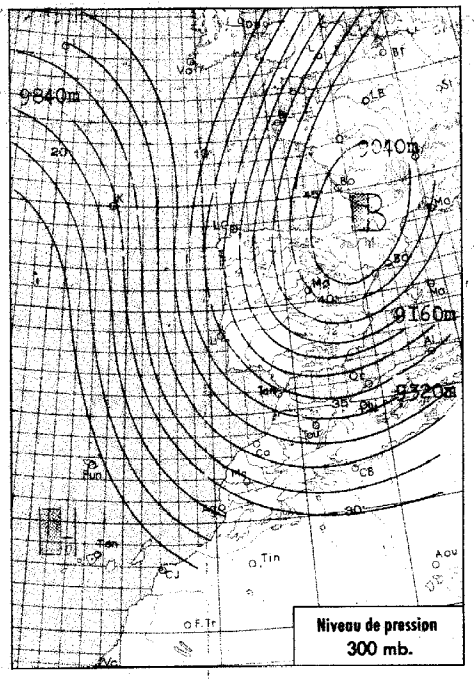

Radiosondage
Port-Lyautey.
0300 T.U.

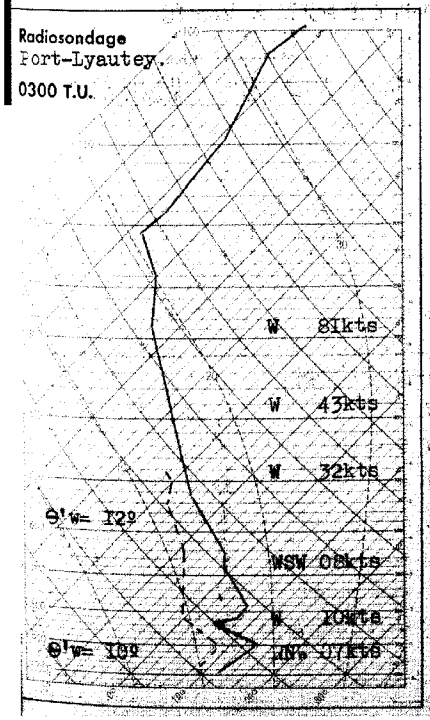

Analyse de la Situation à 0600 T.U.

Les masses d'air polaire froid qui ont traversé le Maroc du Nord au Sud, leur instabilité étant fortement atténuée par subsidence, forment dans la région des Canaries un système pluvieux qui tend à s'étendre en direction du Nord-Est.

Le ciel devient à nouveau très nuageux sur la moitié Sud du pays et les pluies commencent à atteindre la région d'Agadir. Beau temps clair à peu nuageux sur la moitié Nord.

Vent de Nord-Est faible à modéré.

Températures matinales relativement basses.

LÉGENDE

Front chaud en surface — Front quasi-stationnaire
Front froid en surface — Occlusion
Front intertropical — A. — anticyclone — D. — dépression

Les autres lignes sont les isobares au niveau de la mer, cotées en millibars.

Situation générale à 0600 T.U. le 23 OCTOBRE I955.

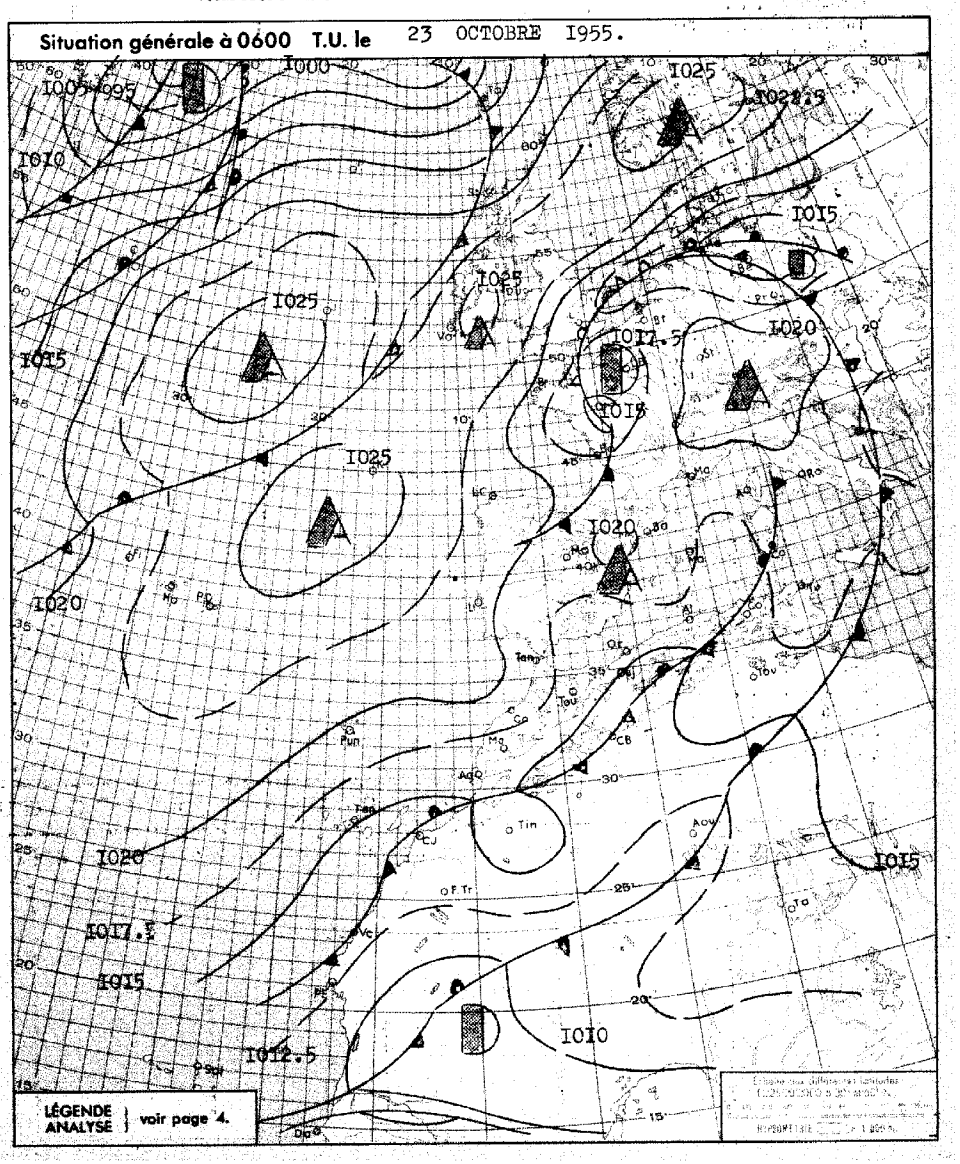

LÉGENDE ANALYSE } voir page 4.

BULLETIN MÉTÉOROLOGIQUE DU MAROC

DU 23 OCTOBRE 1955.

OBSERVATIONS DE 1800 TU la veille — OBSERVATIONS DE 0600 TU ce jour

STATIONS	ALTITUDE (m) (de la cuvette du baromètre)	1800 TU la veille: Pression barométrique à 0 degré C et au niveau de la mer en millibars et dixièmes de millibars	1800 TU la veille: Température de l'air en degré C	1800 TU la veille: VENT Direction	1800 TU la veille: VENT Vitesse en nœuds	1800 TU la veille: Caractère du temps (voir légende)	1800 TU la veille: Température du point de rosée en degré C	Hauteur de pluie tombée dans les 24 h. (de 6 à 6 h.) en millimètres	Maximum relevé à 18 h. la veille en degré C	Minimum relevé à 6 h. du matin en degrés C	0600 TU ce jour: Pression barométrique à 0 degré C et au niveau de la mer en millibars et dixièmes de millibars	0600 TU ce jour: Température de l'air en degré C	0600 TU ce jour: VENT Direction	0600 TU ce jour: VENT Vitesse en nœuds	0600 TU ce jour: Caractère du temps (voir légende)	0600 TU ce jour: Température du point de rosée en degré C
Tanger	86	1018.7	17	NW	12	○	07		19	10	1018.6	10	NW	04	○	08
Oujda	460	1015.0	15	NNW	06	◍	10		21	09	1015.9	10	C		◍	08
Port-Lyautey	6	1018.0	17	NNE	08	◍	12		21	10	1018.1	10	C		○	10
Touahar	569	1015.6	16	W	14	◍	08		18	11	1017.1	11	W	06	◍	09
Rabat	68	1018.4	17	NNW	06	◍	10		20	11	1019.0	11	SSE	02	◍	08
Fès	414	1017.4	16	C		○	11		19	08	1019.4	08	WSW	02	○	07
Meknès	549	1017.8	15	NNW	02	◍	11		18	08	1019.6	08	SSW	02	○	08
Nouasseur	200	1018.5	17	NE	10	◍	14		20	08	1019.5	08	NNE	04	○	08
Casablanca	58	1018.4	18	NE	08	◍	12		21	13	1018.9	13	C		◍	10
Ifrane (1)	1636		09	NW	05	◍	05		14	07		08	S	06	◍	08
Khouribga (1)	776		16	NNE	10	◍	10		19	08		08	NNE	12	○	08
Safi	25	1017.0	19	NE	14	◍	13		21							
Kasba-Tadla	504	1014.9	20	S	02	◍	14		22	13	1017.4	13	S	02	○	11
Midelt (1)	1520		13	WNW	10	◍	10	01	11							
Mogador	8	1016.7	19	N	10	◍	15		22							
Marrakech	466	1014.2	21	N	04	◍	13		23	17	1016.9	14	C		○	17
Agadir	19	1014.5	19	C		◍	19		25	17	1015.2	18	C		◍	17
Ouarzazate (1)	1133		23	W	06	◍	06		26							
Tindouf	451									19	1016.7	19	C		◍	16
Fort-Trinquet	360	1013.1	25	NNW	12	◍	13	TR	30	21	1013.0	21	NNE	14	○	16
Colomb-Béchar (1)	770		24	W	04	◍	16	TR	26	15		15	N	14	◍	15
Oran	180	1016.6	17	NNE	06	○	11		21	09	1017.0	10	C		◍	08
Porto	103	1021.6	13	N	04	○	13		16	07	1022.1	07	E	02	○	07
Cap St-Vincent	48	1019.3	16	N	12	○	13		18		1019.5	12	NE	06	○	12
Lisbonne	70	1020.8	16	NW	12	○	11		19	10	1020.9	11	NW	15	○	10
Ponta Delgada	36	1023.2	19	ESE	06	◍	16	TR	20	16	1024,0	16	ENE	08	◍	15
Angra	31	1024.0	21	SSW	10	◍	16		23	17	1024.0	17	C		◍	15
Horta	61	1022.7	19	C		◍	17	03	25	16	1022.9	19	SSE	17	◍	19
Flores	40	1020.9	20	C		◍	17	03	22	19	1021.3	20	SE	05	◍	19
Funchal	110	1018.8	20	ENE	07	○	16	10	25	18	1019.3	19	NE	06	○	11
Teneriffe	37															
Cap Juby	5															
Villa Cisneros	6									16	1014.2	20	NNE	02	◍	18

(1) Pression réduite au niveau de la station.

Prévisions pour la journée du 24 OCTOBRE 1955.

Beau temps peu nuageux sur la moitié Nord du Maroc. Ciel nuageux sur la moitié Sud. Pluies assez importantes sur le Souss, Ouarzazate, et le Tafilalet.

Vent de Nord-Est modéré.

Température stationnaire ou en faible hausse.

La mer sera peu agitée, la houle faible 0.50m.

-o-o-o-o-o-

OBSERVATIONS DES PORTS A 0600 TU

STATIONS	ETAT DE LA MER	ETAT DE LA HOULE: Direction	Hauteur en mètres	Période en sec.	Hauteur maximun depuis 06 la veille
Mehedya	Calme	W	0.50	06	Im à 1800 TU
Rabat					
Casablanca	Belle	NW	I		
Mazagan					
Safi					
Mogador	Peu agit	NW	I.50	04	2m à 1800 TU
Agadir					
ENREGISTREUR DE HOULE DE CASABLANCA-LIDO A 1100 TU					

SONDAGES AÉROLOGIQUES de 0800 TU.

De gauche à droite, sous les noms de chaque station : Altitude en m. ; direction d'où vient le vent ; vitesse en nœuds.

TANGER			FORT-TRINQUET			AGADIR			RABAT			KASBA-TADLA			FES			TOUAHAR		
500	WNW	14	500	NE	05	500	ENE	10	500	N	16				500	WSW	08			
1000	WNW	08	1000	NNE	08	1000	ENE	08	1000	N	12	1000	WSW	03	1000	SSW	02	1000	WSW	19
1500	WNW	10	1500	ESE	12	1500	SSE	04	1500	N	10	1500	SW	04	1500	WSW	12	1500	SW	11
2000	WNW	10	2000	ESE	12	2000	WNW	04	2000	WNW	06	2000	WSW	06				2000	WSW	19
2500			2500	ESE	14	2500	WSW	08	2500	W	22	2500	WSW	08						
3000	WNW	14	3000	SSE	34				3000	W	16	3000	W	09						
4000	WNW	21							4000	W	17									
5500	WNW	17																		

LÉGENDE pour le caractère du temps :

- ○ Ciel clair.
- ◔ Ciel peu nuageux.
- ◑ Ciel nuageux.
- ● Ciel couvert.
- ≡ Brouillard.
- = Brume.
- ∞ Brume sèche.
- • Pluie.
- ❟ Bruine.
- ✱ Neige.
- ▽ Averse de pluie.
- ▽ Averse de neige.
- ▽ Averse de grêle.
- TR Traces de pluie (moins de 0 mm. 1).
- Orage.
- Eclairs.
- Tempête de sable.
- $ Poussières ou sable brassés par le vent.
- Tourbillon de poussières ou sable.
- ∀ Grains.
- C Vent calme.

MINISTÈRE DES TRAVAUX PUBLICS, DES TRANSPORTS ET DU TOURISME
SECRÉTARIAT GÉNÉRAL A L'AVIATION CIVILE ET COMMERCIALE
DIRECTION DE LA MÉTÉOROLOGIE NATIONALE
ANNÉE 1955 — N° 297.
SERVICE MÉTÉOROLOGIQUE DU MAROC

BULLETIN QUOTIDIEN DES RENSEIGNEMENTS DU MAROC

PUBLIÉ SOUS LA RESPONSABILITÉ DU DIRECTEUR DU SERVICE MÉTÉOROLOGIQUE DU MAROC

Situation en altitude à 0300 T.U. le 24 OCTOBRE I955.

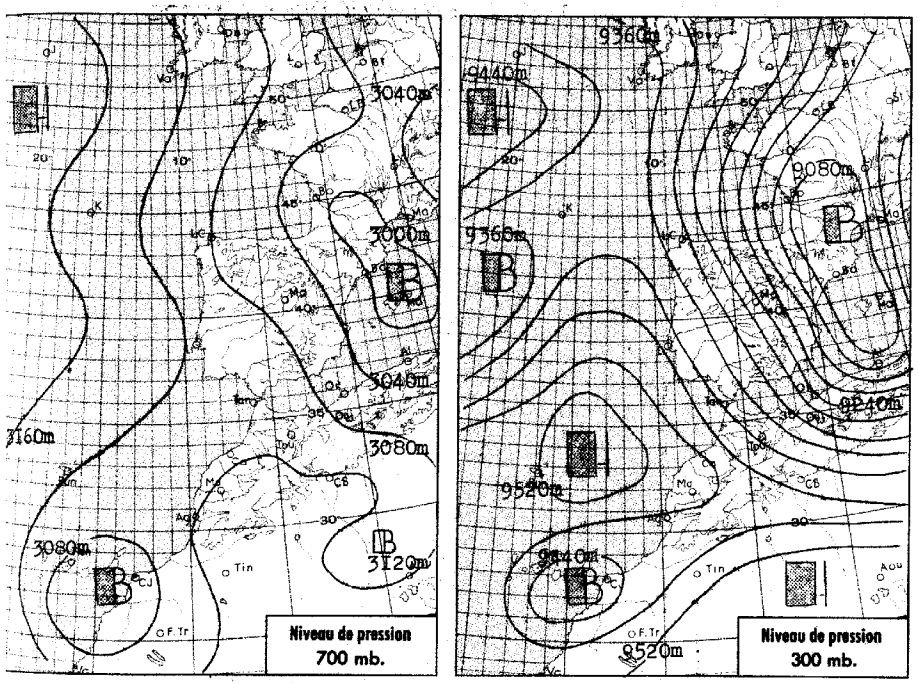

Radiosondage
Port-Lyautey.
0300 T.U.

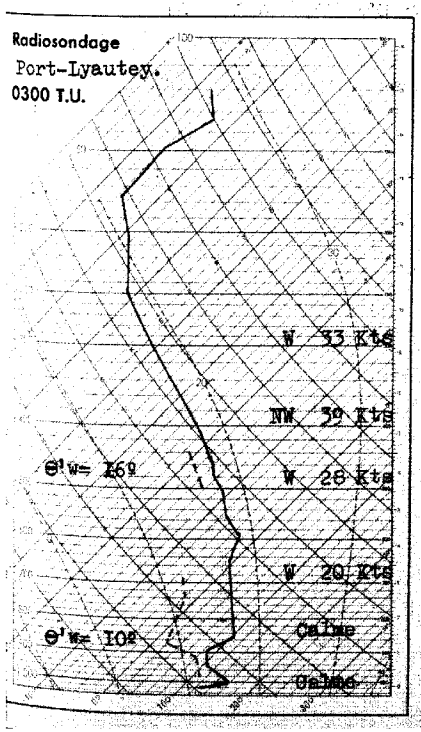

Analyse de la Situation à 0600 T.U.

Dépression d'altitude au Sud du Maroc. Un véritable courant perturbé dirigé Ouest-Sud-Ouest - Est-Nord-Est intéresse les régions au Sud du 32ème parallèle, où le ciel est trés nuageux, donnant lieu a des précipitations faibles en plaine(Agadir, Marrakech, Taroudant) assez importantes en montagne (neige sur le Haut Atlas).

Au Nord, persistance du beau t temps peu nuageux.

Vent de Nord-Est faible a modéré.

Température en hausse sur le Sud du pays, stationnaire ailleurs.

-ooOoo-

LÉGENDE

Front chaud en surface — Front quasi-stationnaire
Front froid en surface — Occlusion
Front intertropical — A. — anticyclone — D. — dépression
Les autres lignes sont les isobares au niveau de la mer, cotées en millibars.

Situation générale à 0600 T.U. le 24 OCTOBRE I955

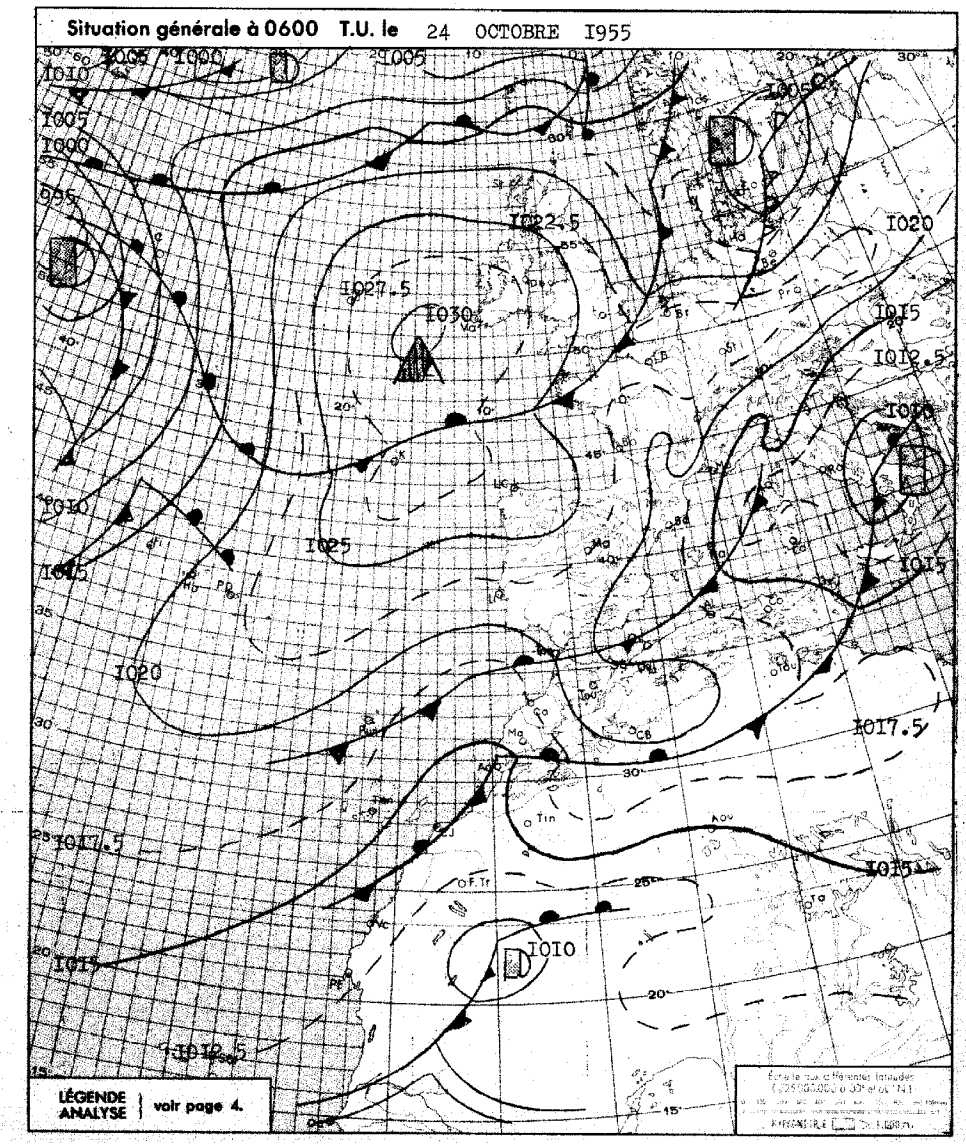

BULLETIN MÉTÉOROLOGIQUE DU MAROC

DU 24 OCTOBRE 1955.

STATIONS	ALTITUDE (m) (de la cuvette du baromètre)	OBSERVATIONS DE 1800 TU la veille — Pression barométrique à 0 degré C et au niveau de la mer en millibars et dixièmes de millibars	Température de l'air en degré C	VENT Direction	VENT Vitesse en nœuds	Caractère du temps (voir légende)	Température du point de rosée en degré C	Hauteur de pluie tombée dans les 24 h. (de 6 à 6 h.) en millimètres	Maximum relevé à 18 h. la veille en degré C	Minimum relevé à 6 h. du matin en degrés C	OBSERVATIONS DE 0600 TU ce jour — Pression barométrique à 0 degré C et au niveau de la mer en millibars et dixièmes de millibars	Température de l'air en degré C	VENT Direction	VENT Vitesse en nœuds	Caractère du temps (voir légende)	Température du point de rosée en degré C
Tanger	86	1018.8	18	NW	10	○	10		20	09	1021.3	10	NW	06	○	08
Oujda	460	1014.9	15	NNW	02	○	11		21	07	1019.9	07	C		○	05
Port-Lyautey	6	1018.5	19	NNW	06	○	12		21	10	1019.6	10	C		○	09
Touahar	569	1016.5	16	W	14	○	07		18	10	1020.3	10	C		○	07
Rabat	68	1019.5	18	WNW	04	○	13		21	11	1020.5	12	SE	06	○	09
Fès	414	1018.4	17	WNW	02	○	08		20	07	1022.2	07	C		○	06
Meknès	549	1018.7	16	WNW	02	○	11		18	08	1021.3	08	SE	04	○	07
Nouasseur	200	1019.4	17	N	10	○	15		21	08	1020.7	08	NE	04	○	08
Casablanca	55	1019.6	18	N	08	○	13		21	13	1019.8	13	E	02	◍	11
Ifrane (1)	1636		08	NW	10	◍	06		13	02		03	C		○	00
Khouribga (1)	776		16	N	03	◍	07		18	08		14	ENE	04	◍	10
Safi	25									14	1018.6	15	ENE	14	◍	13
Kasba-Tadla	501	1016.5	20	SW	04	◍	12		22	13	1019.7	14	NNE	04	◍	10
Midelt (1)	1520									06		06	WNW	04	◍	04
Mogador	8									17	1016.1	18	NE	10	◍	11
Marrakech	466	1015.6	21	NE	04	◍	11		23	16	1016.2	16	C		◍	15
Agadir	19	1014.4	22	WNW	10	◍	17	TR	25	19	1014.8	22	W	12	◍	17
Ouarzazate (1)	1133									14		14	C		◍	09
Tindouf	451	1017.0	23	E	02	◍	15	TR	27	19	1017.1	19	C		○	13
Fort-Trinquet	360	1010.9	26	NE	12	◍	13		27	21	1011.5	21	NNW	10	◍	15
Colomb-Béchar (1)	770		17	ESE	10	◍	16	01	18	11		11	C		○	11
Oran	180	1016.2	18	NW	02	○	13		22	13	1019.1	13	W	04	○	10
Porto	103															
Cap St-Vincent	48															
Lisbonne	70															
Ponta Delgada	36	1023.2	21	ESE	10	○	13		22							
Angra	31	1022.3	19	SW	13	◍	16	11	21	17	1020.3	18	SSW	08	,	17
Horta	61	1021.1	21	SW	04	◍	18		22	18	1019.0	19	SSW	10	○	16
Flores	40	1019.4	21	WSW	12	◍	18	TR	23	20	1015.8	21	S	19	◍	18
Funchal	110															
Teneriffe	37															
Cap Juby	5															
Villa Cisneros	6															

(1) Pression réduite au niveau de la station.

Prévisions pour la journée du 25 OCTOBRE 1955.

Le ciel demeure trés nuageux au Sud-Est d'une ligne Mogador - Kasba-Tadla - Oujda.

Importantes chutes de pluie sur l'Anti-Atlas, Souss et Tafilalet.

Neige abondante sur le Haut Atlas en dessus de 3000m.

Beau temps peu nuageux à nuageux sur le reste du pays.

Vent de Nord-Est modéré.

Température en hausse sur la moitié Sud, stationnaire ailleurs.

La mer sera belle.

La houle trés faible aura 0,5m.

-○◍○-

Bulletin d'Enneigement:

OUKAIMEDEN (ESSI); Neige au-dessus de 3600m.

OBSERVATIONS DES PORTS A 0600 TU

STATIONS	ETAT DE LA MER	ETAT DE LA HOULE — Direction	Hauteur en mètres	Période en sec.	Hauteur maximum depuis 06 la veille
Mehedya	Calme	W	0,5	06	Stat 0,5m.
Rabat	Belle	NW	0,5		Im à 12 TU.
Casablanca	Belle	NW	0,5		
Mazagan	Peu agit	WNW	I	10	Stat Im.
Safi	Belle	WNW	I	10	Stat Im.
Mogador	Agitée	NW	2	04	Stat 2m.
Agadir	Calme	WSW	I	10	Stat Im.
ENREGISTREUR DE HOULE DE CASABLANCA-LIDO A 1100 TU					

SONDAGES AÉROLOGIQUES de 0800 TU.

De gauche à droite, sous les noms de chaque station : Altitude en m.; direction d'où vient le vent; vitesse en nœuds.

FES			TANGER			AGADIR			KASBA-TADLA			MOGADOR			RABAT			MARRAKECH		
500	E	06	500	NNW	06	500	ENE	31				500	NE	11	500	ENE	16			
1000	SE	04	1000	NW	06	1000	ESE	23	1000	NE	01	1000	ENE	06	1000	N	04	1000	SE	09
1500	WSW	10	1500	NNW	06	1500	SE	14	1500	SW	13	1500	ESE	07	1500	WSW	06	1500	SW	04
2000	WSW	12	2000	WSW	12	2000	S	17	2000	WSW	12	2000	S	09	2000	WSW	12	2000	WSW	12
2500	WSW	17	2500	WNW	06	2500	SSW	19	2500	W	15	2500	SSW	16				2500	WSW	24
3000	WNW	25	3000	WNW	16	3000	SW	29	3000	WSW	16	3000	SSW	15	3000	W	28	3000	WSW	28
4000	W	35	4000	WNW	14	4000	SSW	64	4000	W	18				4000	W	27	4000	WSW	38
5500	WNW	29	5500	WNW	35				5500	WSW	16									

LÉGENDE pour le caractère du temps :

- ○ Ciel clair.
- ◐ Ciel peu nuageux.
- ◍ Ciel nuageux.
- ● Ciel couvert.
- ≡ Brouillard.
- = Brume.
- ∞ Brume sèche.
- • Pluie.
- , Bruine.
- * Neige.
- ▽ Averse de pluie.
- ▽ Averse de neige.
- ▲ Averse de grêle.
- TR Traces de pluie (moins de 0 mm. 1).
- ⌐ Orage.
- < Eclairs.
- ⌇ Tempête de sable.
- ⌇ Poussières ou sable brassés par le vent.
- ▮ Tourbillon de poussières ou sable.
- V Grains.
- C Vent calme.

Situation en altitude à 0300 T.U. le 25 OCTOBRE 1955.

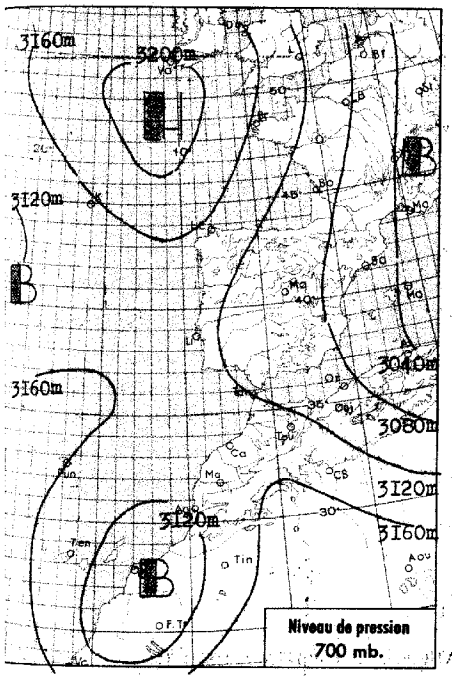

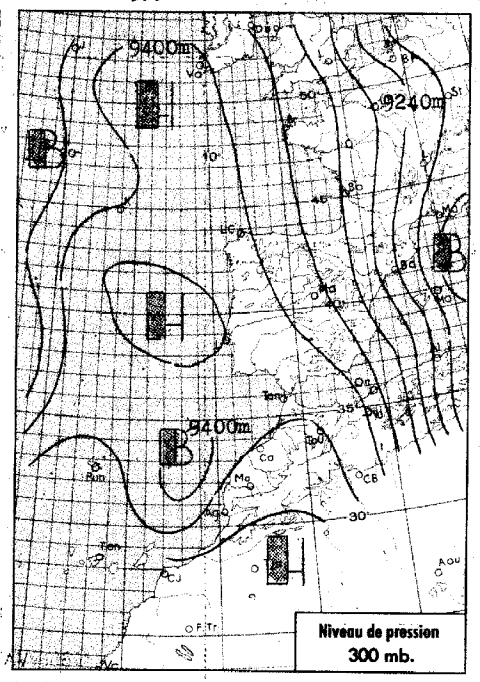

Radiosondage

Port-Lyautey.
0300 T.U.

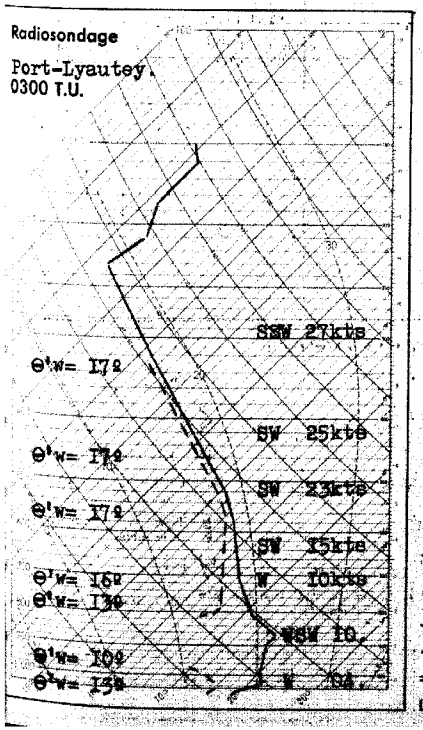

Analyse de la Situation à 0600 T.U.

La dépression d'altitude du Sud-Ouest marocain continue à diriger un flux d'air tropical instable au-dessus de la masse d'air froid qui s'écoule du Nord-Est dans les basses couches.

Le ciel, trés nuageux au Sud-Est d'une ligne Mogador-Oujda, donne lieu à des précipitations faibles à modérées.

Sur les autres régions, ciel variable, quelques passages nuageux donnant lieu à de faibles ondées.

Vent de Nord-Est modéré, temporairement assez fort.

Température en hausse.

LÉGENDE

Front chaud en surface — Front quasi-stationnaire

Front froid en surface — Occlusion

Front intertropical — A. — anticyclone — D. — dépression

Les autres lignes sont les isobares au niveau de la mer, cotées en millibars.

MINISTÈRE DES TRAVAUX PUBLICS, DES TRANSPORTS ET DU TOURISME
SECRÉTARIAT GÉNÉRAL A L'AVIATION CIVILE ET COMMERCIALE

DIRECTION DE LA MÉTÉOROLOGIE NATIONALE

ANNÉE 1955 — **SERVICE MÉTÉOROLOGIQUE DU MAROC** — **N° 298**

BULLETIN QUOTIDIEN DES RENSEIGNEMENTS DU MAROC

PUBLIÉ SOUS LA RESPONSABILITÉ DU DIRECTEUR DU SERVICE MÉTÉOROLOGIQUE DU MAROC

Situation générale à 0600 T.U. le 25 OCTOBRE 1955

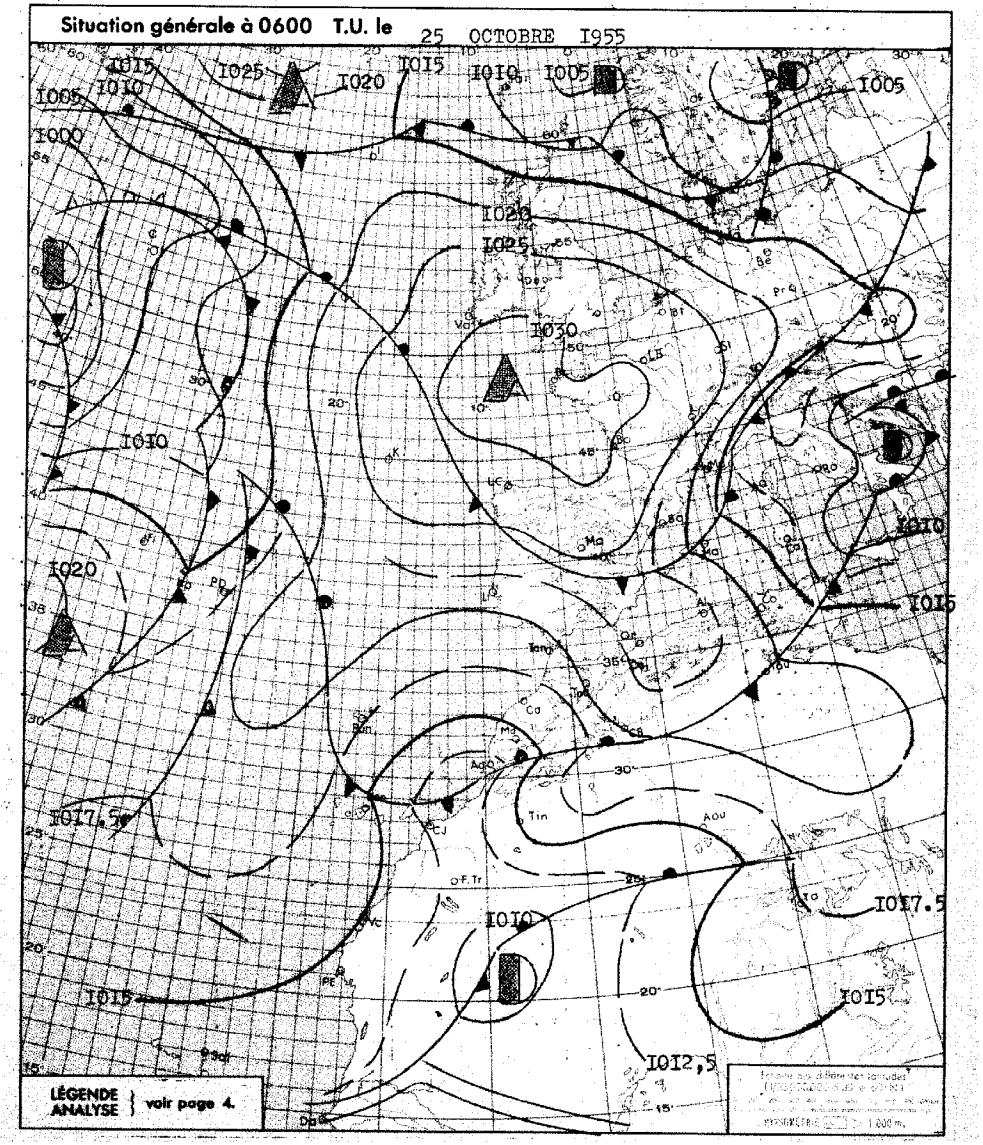

BULLETIN MÉTÉOROLOGIQUE DU MAROC

DU 25 OCTOBRE 1955.

OBSERVATIONS DE 1800 TU la veille — OBSERVATIONS DE 0600 TU ce jour

STATIONS	ALTITUDE (m) (de la cuvette du baromètre)	1800 TU: Pression barométrique à 0 degré C et au niveau de la mer en millibars et dixièmes de millibars	1800 TU: Température de l'air en degré C	1800 TU: VENT Direction	1800 TU: VENT Vitesse en nœuds	1800 TU: Caractère du temps (voir légende)	1800 TU: Température du point de rosée en degré C	Hauteur de pluie tombée dans les 24 h. (de 6 à 6 h.) en millimètres	Maximum relevé à 18 h. la veille en degré C	Minimum relevé à 6 h. du matin en degrés C	0600 TU: Pression barométrique à 0 degré C et au niveau de la mer en millibars et dixièmes de millibars	0600 TU: Température de l'air en degré C	0600 TU: VENT Direction	0600 TU: VENT Vitesse en nœuds	0600 TU: Caractère du temps (voir légende)	0600 TU: Température du point de rosée en degré C
Tanger	86	1018.6	18	ENE	08	◐	07		22	13	1019.3	16	ENE	16	◐	10
Oujda	460	1018.2	15	NNW	02	◐	07		21	05	1021.0	05	C		◐	03
Port-Lyautey	6	1016.8	18	NNE	12	◐	13		22	14	1017.2	16	C		◐	12
Touahar	569	1016.2	17	ENE	08	◐	07		22	08	1019.0	08	ENE	28	○	00
Rabat	68	1017.2	16	NNW	08	◐	10		23	14	1017.6	15	SE	04	◐	12
Fès	414	1016.5	20	NE	02	◐	08		23	14	1018.6	14	ENE	04	◐	08
Meknès	549	1016.4	19	N	02	◐	12		21	13	1018.5	13	E	06	◐	10
Nouasseur	200	1016.8	18	NE	14	◐	15	TR	22	13	1017.8	13	E	06	◐	13
Casablanca	55	1016.9	19	NE	12	◐	14	TR	21	16	1016.9	16	ESE	06	○	14
Ifrane (1)	1636		14	S	03	◐	08		18	08		09	C		○	08
Khouribga (1)	776		21	NNE	04	◐	11	01	23	13		15	ESE	04	◐	13
Safi	25	1016.0	20	ENE	12	◐	20	01	24	16	1014.3	16	ENE	12	○	15
Kasba-Tadla	501	1014.3	22	N	04	◐	12	TR	24	16	1017.2	16	SW	06	◐	14
Midelt (1)	1520		17	WSW	12	◐	07	02	20	11		11	SSW	02	◐	10
Mogador	8	1016.3	19	C		◐	17	01	21	18	1013.7	19	N	08	○	16
Marrakech	466	1014.4	25	C		◐	14	05	29	18	1014.8	18	ENE	08	◐	16
Agadir	19	1014.9	20	NE	10	◐	17	04	26	19	1012.9	20	NE	14	◐	16
Ouarzazate (1)	1133		21	C		◐	08	04	28	14		14	C		◐	13
Tiadouf	451	1014.5	26	N	06	◐	13		28	21	1016.7	21	N	04	◐	15
Fort-Trinquet	360	1010.5	27	C		◐	12	TR	29	20	1012.2	20	NNW	02	○	12
Colomb-Béchar (1)	770		20	SSW	14	◐	16	02	22	11		16	N	08	◐	16
Oran	180	1019.6	17	N	04	○	07	TR	22	06	1022.2	07	C		○	04
Porto	103	1022.9	16	N	04	◐	13		17	09	1024.6	10	NE	02	○	08
Cap St-Vincent	48										1018.5	17	E	19	◐	12
Lisbonne	70	1021.1	18	N	05	○	10		20	11	1022,8	11	NNE	10	○	07
Ponta Delgada	36	1020.6	21	SSE	12	◐	14	TR	22	18	1019.6	18	SSE	12	◐	16
Angra	31	1017.6	20	WSW	10	◐	17	01	21		1015.3	20	SSW	17	◐	17
Horta	61	1015.5	16	SSW	15	◐					1015.1	19	SW	14	◐	16
Flores	40	1012.5	16	NW	10	◐	17	01	21							
Funchal	110															
Teneriffe	37	1012.1	22	SSE	03	◐	19	06		19	1012.8	19	C		◐	19
Cap Juby	5	1012.5	21	NNE	12	○	18			17	1011.9	18	C		○	18
Villa Cisneros	6	1012.8	22	N	02	○	19			11	1013,5	18	C		○	18

(1) Pression réduite au niveau de la station.

Prévisions pour la journée du 26 OCTOBRE 1955.

Temps trés nuageux sur le Maroc Oriental avec précipitations faibles à modérées.

Ciel variable sur l'Occidental, où les éclaircies sont de plus en plus marquées.

Vent de Nord-Est à Est modéré.

Température stationnaire ou en faible baisse.

La mer sera peu agitée, la houle faible 0.50m.

-o-o-o-o-

OBSERVATIONS DES PORTS A 0600 TU

STATIONS	ETAT DE LA MER	ETAT DE LA HOULE: Direction	Hauteur en mètres	Période en sec.	Hauteur maximun depuis 06 la veille
Mehedya					
Rabat	Belle	NW	I		0.50 à 1800.
Casablanca	Belle	NW	0.50		
Mazagan	Peu agit	WNW	I.50	I0	Stat. I.50m.
Safi	Belle	WNW	0.50	08	Stat. 0.50m.
Mogador	Belle	NW	0,50	04	Stat. 0.50m.
Agadir	Peu agit	WSW	I.50	04	Im à 1800 TU
ENREGISTREUR DE HOULE DE CASABLANCA-LIDO A 1100 TU					

SONDAGES AÉROLOGIQUES de 0800 TU.

De gauche à droite, sous les noms de chaque station : Altitude en m. ; direction d'où vient le vent ; vitesse en nœuds.

AGADIR			FES			RABAT			FORT-TRINQUET			KASBA-TADLA			TANGER			MARRAKECH		
500	ESE	I9	500	ENE	I6	500	ENE	I4	500	NE	06				500	ESE	27			
I000	ESE	2I	I000	ESE	06	I000	NE	I8	I000	ESE	06	I000	SSE	04	I000	ESE	I6	I000	SE	I4
I500	S	I9	I500	WSW	I4	I500	SSW	I4	I500	S	I2	I500	SW	07	I500	W	06	I500	SSW	20
2000	SSE	I9	2000	WSW	I2	2000	SSW	I4	2000	WSW	I9	2000	SW	09				2000	SSW	I8
2500	SSW	I9	2500	WSW	I2	2500	SSW	I4	2500	SSW	31	2500	SW	II				2500	SW	20
3000	SW	25	3000	SW	I8	3000	WSW	I2	3000	SSW	31	3000	SW	I0				3000	WSW	23
4000	SW	60	4000	WSW	23	4000	SW	I9												
5500	SW	41																		

LÉGENDE pour le caractère du temps :

- ○ Ciel clair.
- ◐ Ciel peu nuageux.
- ◍ Ciel nuageux.
- ● Ciel couvert.
- ≡ Brouillard.
- = Brume.
- ∞ Brume sèche.
- • Pluie.
- ⁹ Bruine.
- * Neige.
- ▽ Averse de pluie.
- ▽ Averse de neige.
- ▽ Averse de grêle.
- TR Traces de pluie (moins de 0 mm. 1).
- Orage.
- Eclairs.
- Tempête de sable.
- Poussières ou sable brassés par le vent.
- Tourbillon de poussières ou sable.
- Grains.
- C Vent calme.

ERRATUM Bulletin du 23 OCTOBRE 1955.
Lire : MIDELT, Temp. maximum : 17°. MARRAKECH. Temp. à 0600 TU : 17°.

MINISTÈRE DES TRAVAUX PUBLICS, DES TRANSPORTS ET DU TOURISME
SECRÉTARIAT GÉNÉRAL A L'AVIATION CIVILE ET COMMERCIALE

DIRECTION DE LA MÉTÉOROLOGIE NATIONALE

ANNÉE 1955 — SERVICE MÉTÉOROLOGIQUE DU MAROC — N° 299/.

BULLETIN QUOTIDIEN DES RENSEIGNEMENTS DU MAROC

PUBLIÉ SOUS LA RESPONSABILITÉ DU DIRECTEUR DU SERVICE MÉTÉOROLOGIQUE DU MAROC

Situation en altitude à 0300 T.U. le 26 OCTOBRE I955.

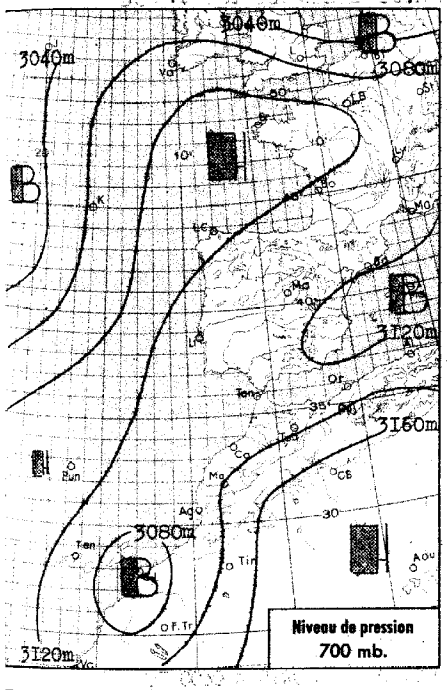

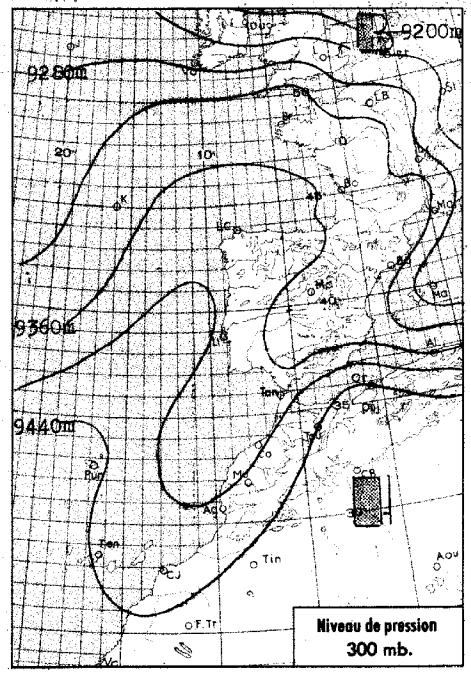

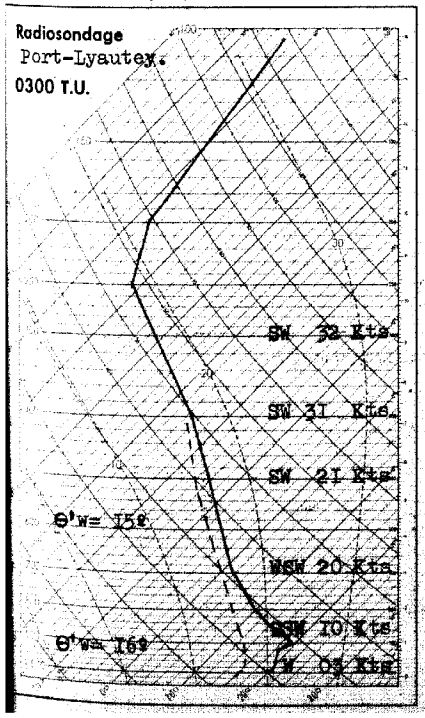

Analyse de la Situation à 0600 T.U.

Le ciel demeure trés nuageux à couvert au Sud-Est d'une ligne Mogador - Meknes - Melilla avec aggravation progressive sur la région Midelt -Oujda.

Les précipitations continuent à être importantes sur l'Atlas, notamment le versant Sud (I9m/m a Ouarzazate).

Ciel variable sur le reste du pays.

Vent variable faible en général, Est modéré sur l'extrême Nord.

Température en faible hausse.

LÉGENDE

Front chaud en surface — Front quasi-stationnaire
Front froid en surface — Occlusion
Front intertropical — A. — anticyclone — D. — dépression

Les autres lignes sont les isobares au niveau de la mer, cotées en millibars.

Situation générale à 0600 T.U. le 26 OCTOBRE I955.

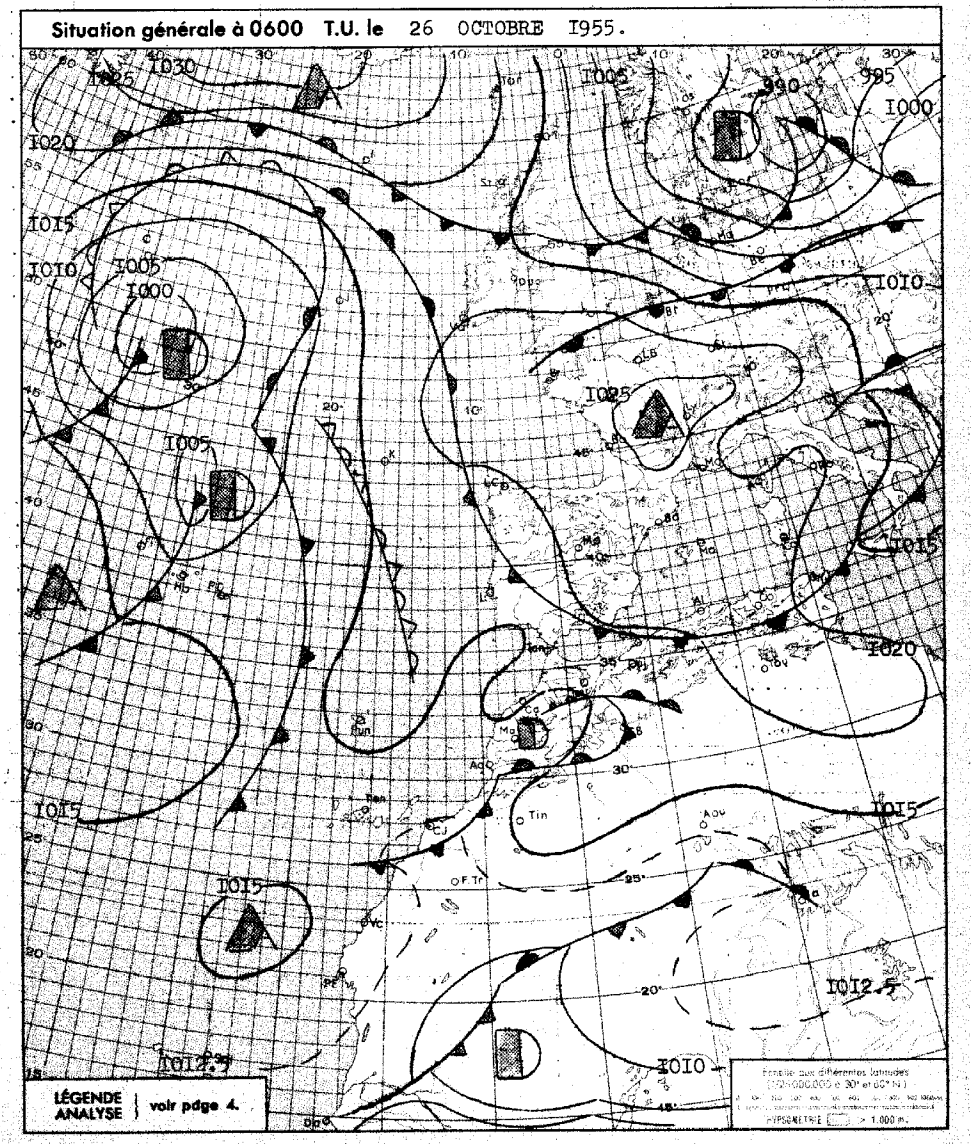

BULLETIN MÉTÉOROLOGIQUE DU MAROC

DU 26 OCTOBRE 1955.

OBSERVATIONS DE 1800 TU la veille — OBSERVATIONS DE 0600 TU ce jour

STATIONS	ALTITUDE (m) (de la cuvette du baromètre)	1800 TU: Pression barométrique à 0 degré C et au niveau de la mer en millibars et dixièmes de millibars	1800 TU: Température de l'air en degré C	1800 TU: VENT Direction	1800 TU: VENT Vitesse en nœuds	1800 TU: Caractère du temps (voir légende)	1800 TU: Température du point de rosée en degré C	Hauteur de pluie tombée dans les 24 h. (de 6 à 6 h.) en millimètres	Maximum relevé à 18 h. la veille en degré C	Minimum relevé à 6 h. du matin en degrés C	0600 TU: Pression barométrique à 0 degré C et au niveau de la mer en millibars et dixièmes de millibars	0600 TU: Température de l'air en degré C	0600 TU: VENT Direction	0600 TU: VENT Vitesse en nœuds	0600 TU: Caractère du temps (voir légende)	0600 TU: Température du point de rosée en degré C
Tanger	86	1015.5	19	WNW	02	○	10		23	17	1015.9	18	E	16	◍	13
Oujda	460	1015.5	18	NE	02	◐	05		23	10	1016.3	10	C		◍	02
Port-Lyautey	6	1013.1	22	ENE	14	○	13		29	16	1014.3	16	C		○	15
Touahar	569	1013.7	18	E	30	○	04	TR	20	12	1016.4	12	E	20	◍	08
Rabat	68	1014.0	21	NNW	02	○	11		28	17	1014.6	17	SE	04	○	15
Fès	414	1013.9	20	ESE	08	◐	08	TR	24	15	1016.1	15	ENE	02	•	09
Meknès	549	1013.4	21	E	08	○	10	TR	25	16	1014.4	18	C		◍	13
Nouasseur	200	1013.8	22	NNE	08	◍	16	TR	28	16	1014.7	16	S	04	○	15
Casablanca	55	1013.9	21	ENE	04	◐	18		25	18	1014.1	18	C		○	15
Ifrane (1)	1636		14	SW	05	◍	09	05	20	10		10	SSW	03	◍	08
Khouribga (1)	776		23	NNW	08	◍	13	07	24	13		14	ENE	08	◐	13
Safi	25	1014.0	21	WNW	09	○	18	TR	25	07	1014.7	17	WSW	04	◐	17
Kasba-Tadla	504	1011.1	26	C		◍	11	11	29	16	1015.1	16	C		◍	14
Midelt (1)	1520		15	SW	17	◍	11	02	20	10		11	WSW	10	◍	09
Mogador	8	1014.5	19	C		○	18	TR	24	18	1015.7	19	C		◐	17
Marrakech	466	1014.5	19	WSW	08	◍	17	05	29	16	1014.0	17	C		◍	16
Agadir	19	1014.0	23	W	03	◐	17	01	30	19	1014.4	19	ENE	12	◍	17
Ouarzazate (1)	1133		14	ENE	14	◍	12	19	19	12		13	C		◍	12
Tindouf	451	1016.9	22	NE	12	◍	18	05	23	18	1017.0	18	ESE	19	◍	17
Fort-Trinquet	360	1011.3	26	SSW	08	◍	14	TR	31	19	1011.7	19	ENE	06	○	16
Colomb-Béchar (1)	770		18	C		•	17	10	19	15		16	C		◍	15
Oran	180	1019.1	17	ENE	10	◐	10		22	10	1017.6	12	C		○	04
Porto	103	1020.8	15	N	02	○				09	1019.7	11	E	04	○	07
Cap St-Vincent	48	1016.2	19	E	20	◍	17			13	1014.7	17	N	04	◐	17
Lisbonne	70	1019.3	17	NE	06	○	07		20	10	1017.3	10	ENE	08	○	05
Ponta Delgada	36	1015.9	19	NW	04	◍	10	30		16	1014.3	18	NNW	06	○	17
Angra	31	1015.9	19	NNW	10	◍	17			13	1013.5	15	ESE	05	○	12
Horta	61	1015.5	21	NW	07	◐	14	TR		16	1013.5	17	W	07	○	15
Flores	40	1015.0	21	SW	10	◍	15	TR		18	1011.4	19	WNW	36	○	16
Funchal	110	1016.1	20	E	08	◍	17	TR	23							
Teneriffe	37									14	1012.5	19	NNW	05	○	15
Cap Juby	5															
Villa Cisneros	6										1014.7	19	NE	04	○	14

(1) Pression réduite au niveau de la station.

SONDAGES AÉROLOGIQUES de 0800 TU.

— De gauche à droite, sous les noms de chaque station : Altitude en m. ; direction d'où vient le vent ; vitesse en nœuds.

TANGER			AGADIR			FES			RABAT			FORT-TRINQUET			MOGADOR			KASBA-TADLA		
500	ESE	29	500	ESE	17	500	ENE	12	500	ENE	02	500	E	12	500	C				
1000	SSW	14	1000	SSE	13	1000	SSW	02	1000	WSW	17	1000	WSW	06	1000	SSW	13	1000	SSE	04
1500	SW	10	1500	SSW	10	1500	WNW	08	1500	WSW	14	1500	WSW	14	1500	SSW	12	1500	WSW	03
2000	SSW	12	2000	SSW	12	2000	WNW	08	2000	SW	12	2000	SW	15	2000	SSW	13	2000	W	05
2500	SSW	12	2500	SSW	10	2500	WSW	12	2500	WSW	16	2500	SW	33	2500	S	12	2500	WNW	05
3000	SSW	12	3000	SW	10	3000	WSW	12	3000	WSW	16	3000	SW	35	3000	SSW	08	3000	WSW	05
4000	SW	16	4000	SW	21	4000	WSW	14												
5500	SSW	19																		

Prévisions pour la journée du 27 OCTOBRE 1955.

Le mauvais temps caractérisé par de fréquentes averses orageuses persistera sur le Maroc Oriental, notamment la région d'Oujda.

Ciel variable sur l'Occidental, avec belles éclaircies.

Brumes et brouillards matinaux sur la côte.

Vent variable faible.

Température sans changement.

La mer sera belle.

La houle faible sera de 0,5m.

OBSERVATIONS DES PORTS A 0600 TU

STATIONS	ETAT DE LA MER	ETAT DE LA HOULE: Direction	Hauteur en mètres	Période en sec.	Hauteur maximun depuis 06 la veille
Mehedya	Calme	W	0,5	06	STat 0,5m.
Rabat					
Casablanca	Calme	NW	0,5		
Mazagan	Peu agit	WNW	Im	10	I,5m à 12 TU
Safi	Belle	WNW	0,5	10	Stat 0,5m.
Mogador	Belle	NW	0,5	04	Im à 12 TU.
Agadir					
ENREGISTREUR DE HOULE DE CASABLANCA-LIDO A 1100 TU					

LÉGENDE pour le caractère du temps :

- ○ Ciel clair.
- ◐ Ciel peu nuageux.
- ◍ Ciel nuageux.
- ● Ciel couvert.
- ≡ Brouillard.
- = Brume.
- ∞ Brume sèche.
- • Pluie.
- ⁹ Bruine.
- ✱ Neige.
- ▽ Averse de pluie.
- ▽ Averse de neige.
- ◇ Averse de grêle.
- TR Traces de pluie (moins de 0 mm. 1).
- Orage.
- Eclairs.
- Tempête de sable.
- Poussières ou sable brassés par le vent.
- Tourbillon de poussières ou sable.
- Grains.
- C Vent calme.

Situation en altitude à 0300 T.U. le 27 OCTOBRE I955.

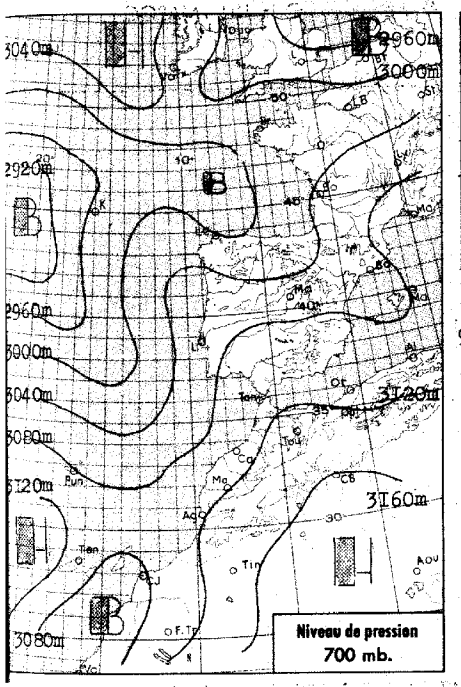

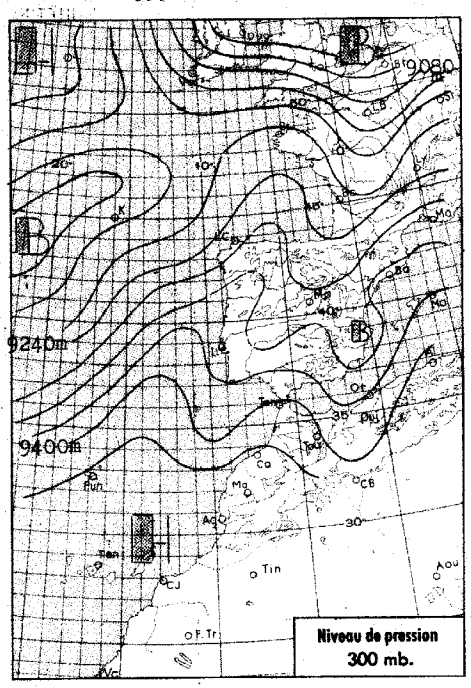

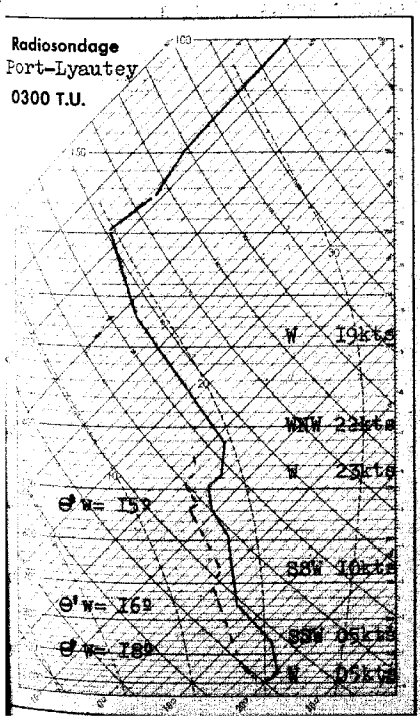

Analyse de la Situation à 0600 T.U.

Persistance d'un courant perturbé Mauritanie - Atlas - Algérie donnant lieu à des averses orageuses éparses sur l'ensemble du Maroc, et à des précipitations importantes sur le versant Sud de l'Atlas (20mm à Ouarzazate, routes coupées au Tafilalet)

Cependant un courant perturbé d'Ouest tend à se rapprocher des côtes où la nébulosité augmente rapidement.

Vent de secteur Sud faible.
Température sans changement.

ERRATUM: Bulletin du 26 OCTOBRE

Lire à SAFI: Temp. minimum I7º

LÉGENDE

Front chaud en surface — Front quasi-stationnaire
Front froid en surface — Occlusion
Front intertropical — A. — anticyclone — D. — dépression

Les autres lignes sont les isobares au niveau de la mer, cotées en millibars.

MINISTÈRE DES TRAVAUX PUBLICS, DES TRANSPORTS ET DU TOURISME
SECRÉTARIAT GÉNÉRAL A L'AVIATION CIVILE ET COMMERCIALE
DIRECTION DE LA MÉTÉOROLOGIE NATIONALE
ANNÉE 1955 — N°300
SERVICE MÉTÉOROLOGIQUE DU MAROC

BULLETIN QUOTIDIEN DES RENSEIGNEMENTS DU MAROC

PUBLIÉ SOUS LA RESPONSABILITÉ DU DIRECTEUR DU SERVICE MÉTÉOROLOGIQUE DU MAROC

Situation générale à 0600 T.U. le 27 OCTOBRE I955.

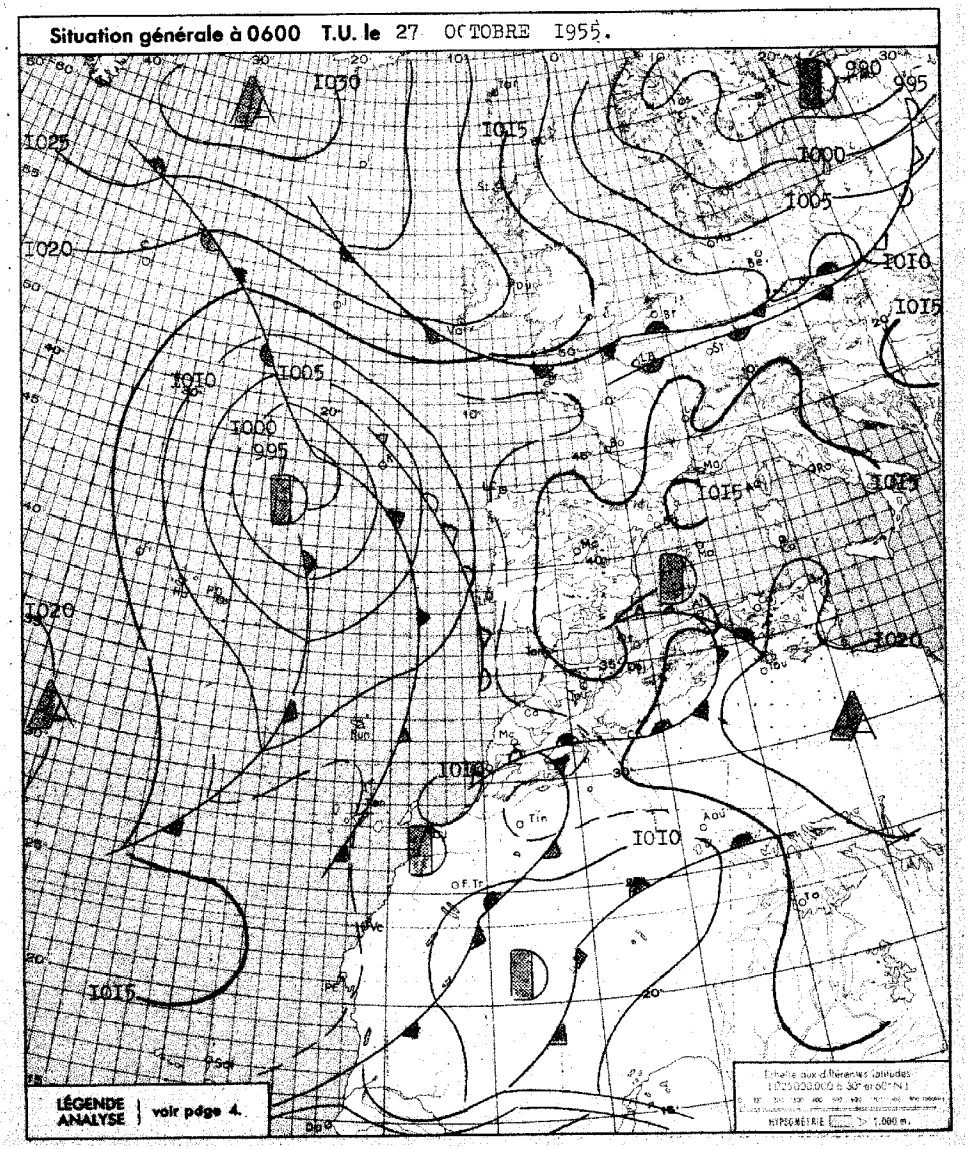

BULLETIN MÉTÉOROLOGIQUE DU MAROC

DU 27 OCTOBRE 1955.

OBSERVATIONS DE 1800 TU la veille — OBSERVATIONS DE 0600 TU ce jour

STATIONS	ALTITUDE (m) (de la cuvette du baromètre)	1800 TU : Pression barométrique à 0 degré C et au niveau de la mer en millibars et dixièmes de millibars	1800 TU : Température de l'air en degré C	1800 TU : VENT Direction	1800 TU : VENT Vitesse en nœuds	1800 TU : Caractère du temps (voir légende)	1800 TU : Température du point de rosée en degré C	Hauteur de pluie tombée dans les 24 h. (de 6 à 6 h.) en millimètres	Maximum relevé à 18 h. la veille en degré C	Minimum relevé à 6 h. du matin en degrés C	0600 TU : Pression barométrique à 0 degré C et au niveau de la mer en millibars et dixièmes de millibars	0600 TU : Température de l'air en degré C	0600 TU : VENT Direction	0600 TU : VENT Vitesse en nœuds	0600 TU : Caractère du temps (voir légende)	0600 TU : Température du point de rosée en degré C
Tanger	86	1014.8	19	ENE	17	◍	15		24	16	1013,3	17	ENE	12	○	13
Oujda	460	1015,7	15	C		◍	12	02	17	08	1014.6	09	C		○	07
Port-Lyautey	6	1013.2	24	ESE	04	◍	16		29	15	1012.0	15	C		○	15
Touahar	569	1014.6	15	ENE	04	◍	10	TR	17	11	1013.8	11	E	22	◍	10
Rabat	68	1013.8	21	SSE	04	◍	17	02	26	16	1012.2	16	C		○	15
Fès	414	1014.5	19	ENE	04	◍	12	TR	20	13	1013.0	13	SW	02	○	13
Meknès	549	1014.2	19	C		◍	16	02	19	12	1013.3	12	E	04	○	12
Nouasseur	200	1014.6	19	SW	04	◍	19	06	25	14	1013.7	14	ENE	04	○	11
Casablanca	55	1013.6	23	C		○	14	TR	24	16	1012.6	17	C		○	17
Ifrane (1)	1636		12	NE	04	◍	09		14	06		07	SE	04	○	06
Khouribga (1)	776		16	NNE	08	◍	16	01	21	13		15	ENE	04	◍	13
Safi	25	1014.1	22	C		◍	18		23	16	1012.4	18	WSW	08	◍	17
Kasba-Tadla	501	1012.8	20	ENE	02	◍	15	TR	22	15	1012.6	15	E	06	○	13
Midelt (1)	1520		13	N	02	◍	10	02	14	07		07	C		◍	06
Mogador	8	1013.8	21	N	08	◍	17	02	23	18	1013.1	18	SE	12	◍	17
Marrakech	466	1013.4	19	NW	10	◍	16	01	20	16	1011.3	17	C		◍	16
Agadir	19	1011.3	25	WNW	06	◍	14	07	30	19	1010.3	20	C		◍	18
Ouarzazate (1)	1133		16	ENE	06	◍	13	20	17	13		13	C		◍	12
Tindouf	451									16	1013.5	18	C		◍	14
Fort-Trinquet	360	1008.6	30	WSW	06	○	12		31	18	1011.5	22	NW	10	○	14
Colomb-Bechar (1)	770		16	E	10	◍	16	TR		14		15	NE	02	○	13
Oran	180	1016.4	18	C		◍	11		21		1015.1	13	C		○	11
Porto	103									19	1012.5	19	ESE	06	◍	16
Cap St-Vincent	48	1012.8	19	E	12	◍	19		20	13	1011.0	18	SE	10	○	18
Lisbonne	70	1014.8	12	ESE	06	◍	12		22	14	1012.4	16	ENE	04	◍	15
Ponta Delgada	36	1013.5	21	S	24	◍	15		23	17	1010.6	18	WNW	22	○	12
Angra	31	1014.3	18	NNW	18	◍	12	01	21	16	1009.2	17	WSW	23	◍	15
Horta	61	1013.8		NW	07	◍	12	01	22	16	1011.4	17	NW	10	○	10
Flores	40	1013.2	10	NW	38	◍	11	TP	20	16	1012.6	18	NW	09	○	13
Funchal	110	1013.9	19	SW	03	◍	16	TR	20	16	1011.5	18	WSW	01	◍	15
Teneriffe	37									19	1013.0	19	NW	02	○	16
Cap juby	5															
Villa Cisneros	6									19	1013.5	19	NW	02	○	19

(1) Pression réduite au niveau de la station.

Prévisions pour la journée du 28 OCTOBRE 1955.

Ciel nuageux à couvert sur l'ensemble du Maroc. Chutes de pluie faibles mais fréquentes principalement sur la moitié Ouest du pays.

Vent de Sud-Ouest modéré.

Température sans changement.

La mer sera peu agitée, la houle de Nord-Ouest en aggravation de faible Im à modérée 2.50m.

-o-o-o-o-

OBSERVATIONS DES PORTS A 0600 TU

STATIONS	ETAT DE LA MER	ETAT DE LA HOULE : Direction	Hauteur en mètres	Période en sec.	Hauteur maximun depuis 06 la veille
Mehedya	Calme	W	0.50	06	Stat. 0.50m.
Rabat	Belle	NW	0.50		
Casablanca					
Mazagan	Belle	NW	I	I2	Stat. Im.
Safi	Belle	NW	0.50	08	Stat. Im.
Mogador	Belle	NW	0.50	04	Stat. 0.50m.
Agadir	Calme	WSW	I	I0	I.50m à I800.
ENREGISTREUR DE HOULE DE CASABLANCA-LIDO A 1100 TU					

SONDAGES AÉROLOGIQUES de 0800 TU.

De gauche à droite, sous les noms de chaque station : Altitude en m. ; direction d'où vient le vent ; vitesse en nœuds.

FES			RABAT			AGADIR			TANGER			KASBA-TADLA			FORT-TRINQUET			MIDELT		
500	ENE	08	500	ESE	08	500	E	16	500	ESE	16				500	NNW	06			
1000	SSE	02	1000	ESE	04	1000	ESE	14	1000	SSE	19	1000	SE	02	1000	WNW	16			
1500	WSW	06	1500	SSE	08	1500	SSW	10	1500	SSW	08	1500	SSW	03	1500	SW	21			
2000	WSW	12	2000	SSW	08	2000	WSW	27	2000	WSW	16	2000	WSW	05	2000	SSW	29	2000	C	
2500	SW	14	2500	SW	16	2500	SSW	27	2500	WSW	16	2500	SW	06	2500	SSW	27	2500	C	
3000	SW	14	3000	ESE	16	3000	SSW	33	3000	SW	14	3000	SSW	11	3000	SW	27	3000	C	
4000	SW	21	4000	SSW	19	4000	SSW	29	4000	SW	19									
5500	WSW	25																		

LÉGENDE pour le caractère du temps :

- ○ Ciel clair.
- ◔ Ciel peu nuageux.
- ◍ Ciel nuageux.
- ● Ciel couvert.
- ≡ Brouillard.
- = Brume.
- ∞ Brume sèche.
- • Pluie.
- ⁾ Bruine.
- * Neige.
- ▽ Averse de pluie.
- ▽ Averse de neige.
- ▽ Averse de grêle.
- TR Traces de pluie (moins de 0 mm. 1).
- ⌐ Orage.
- < Eclairs.
- ⌇ Tempête de sable.
- $ Poussières ou sable brassés par le vent.
- ⌇ Tourbillon de poussières ou sable.
- ∀ Grains.
- C Vent calme.

MINISTÈRE DES TRAVAUX PUBLICS, DES TRANSPORTS ET DU TOURISME
SECRÉTARIAT GÉNÉRAL A L'AVIATION CIVILE ET COMMERCIALE

DIRECTION DE LA MÉTÉOROLOGIE NATIONALE

ANNÉE 1955 — SERVICE MÉTÉOROLOGIQUE DU MAROC — N° 301

BULLETIN QUOTIDIEN DES RENSEIGNEMENTS DU MAROC

PUBLIÉ SOUS LA RESPONSABILITÉ DU DIRECTEUR DU SERVICE MÉTÉOROLOGIQUE DU MAROC

Situation en altitude à 0300 T.U. le 28 OCTOBRE 1955

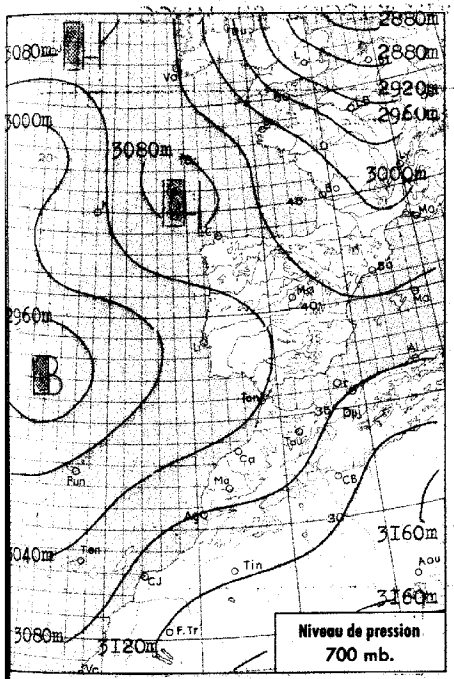

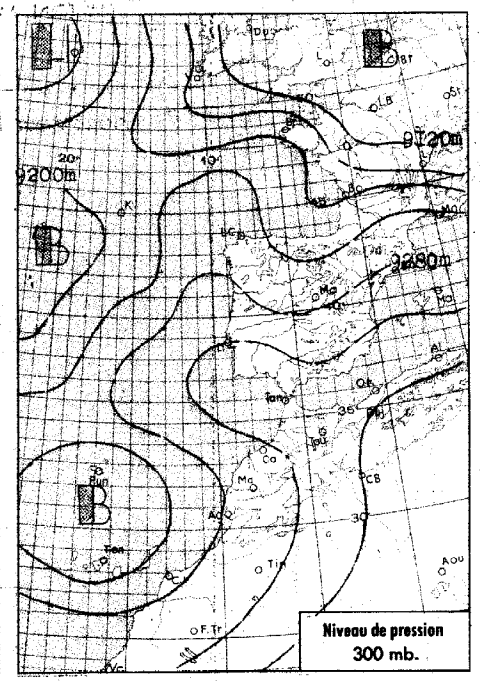

Situation générale à 0600 T.U. le 28 OCTOBRE 1955.

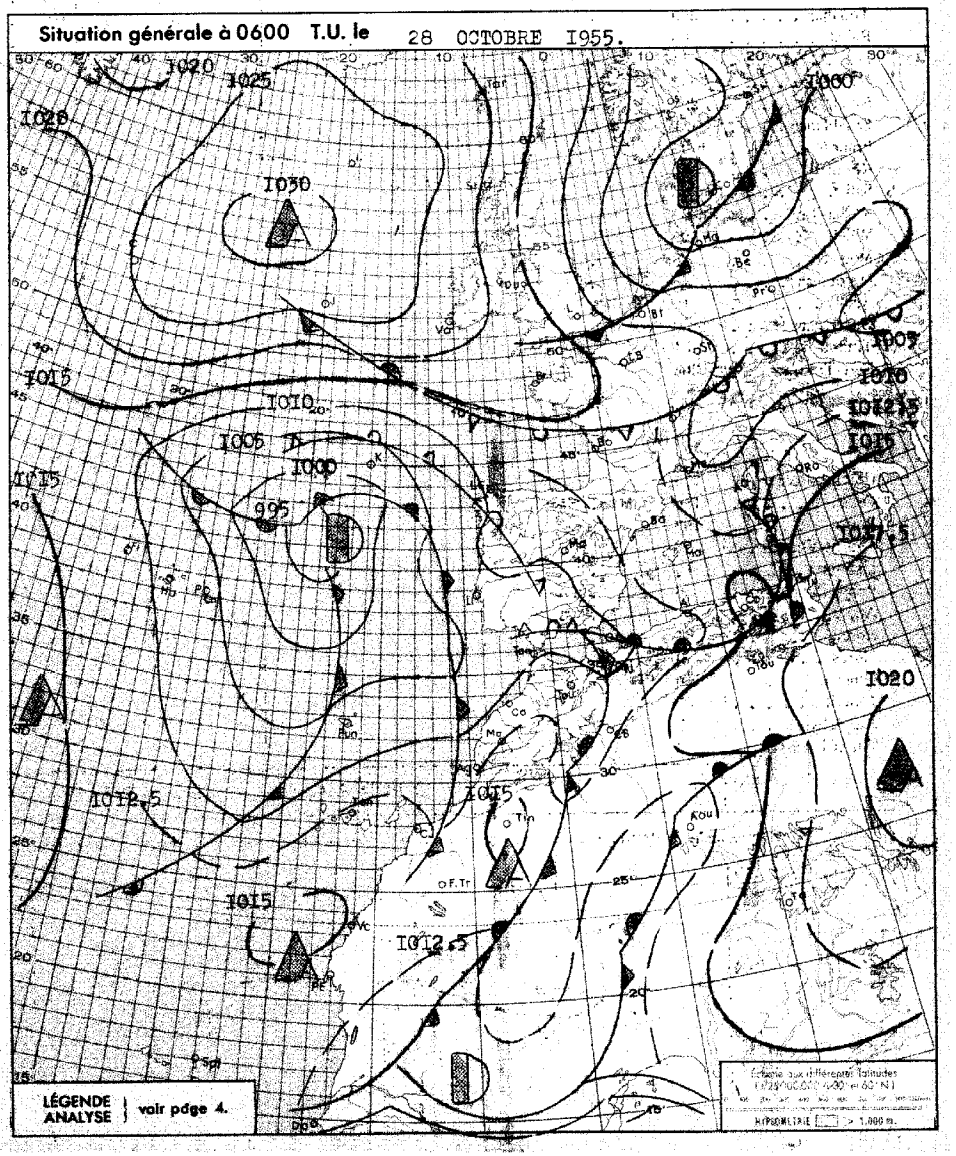

Radiosondage
Port-Lyautey.
0300 T.U.

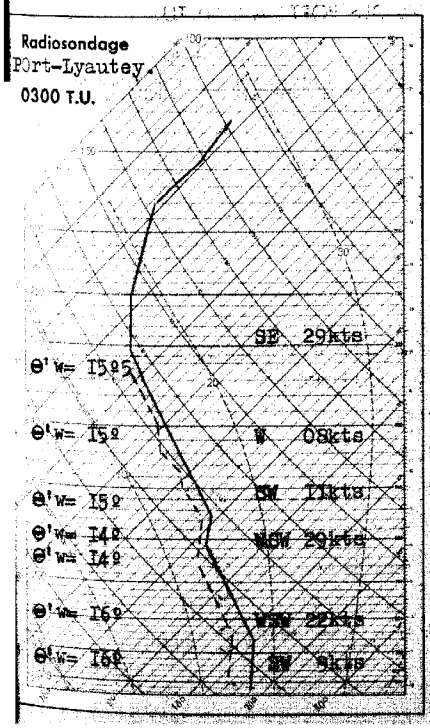

Analyse de la Situation à 0600 T.U.

Un important système pluvio-orageux a balayé hier le Maroc du Sud au Nord, donnant sur l'Occidental des pluies faibles en général, importantes sur Moyen Atlas et Tangérois où le mauvais temps persiste ce matin.

Eclaircies sur les régions littorales à l'arrière du système, tandis que les masses d'air froid liées à la dépression atlantique approchent des côtes où se renforce le vent de Sud-Ouest.

Température sans changement.

-o-o-o-o-

LÉGENDE

Front chaud en surface — Front quasi-stationnaire
Front froid en surface — Occlusion
Front intertropical — A. — anticyclone — D. — dépression

Les autres lignes sont les isobares au niveau de la mer, cotées en millibars.

BULLETIN MÉTÉOROLOGIQUE DU MAROC

DU 28 OCTOBRE 1955

OBSERVATIONS DE 1800 TU la veille — OBSERVATIONS DE 0600 TU ce jour

STATIONS	ALTITUDE (m) (de la cuvette du baromètre)	1800 TU: Pression barométrique à 0 degré C et au niveau de la mer en millibars et dixièmes de millibars	1800 TU: Température de l'air en degré C	1800 TU: VENT Direction	1800 TU: VENT Vitesse en nœuds	1800 TU: Caractère du temps (voir légende)	1800 TU: Température du point de rosée en degré C	Hauteur de pluie tombée dans les 24 h. (de 6 à 6 h.) en millimètres	Maximum relevé à 18 h. la veille en degré C	Minimum relevé à 6 h. du matin en degrés C	0600 TU: Pression barométrique à 0 degré C et au niveau de la mer en millibars et dixièmes de millibars	0600 TU: Température de l'air en degré C	0600 TU: VENT Direction	0600 TU: VENT Vitesse en nœuds	0600 TU: Caractère du temps (voir légende)	0600 TU: Température du point de rosée en degré C
Tanger	86	1011.5	20	ENE	16	◍	13	15	24	17	1011.1	17	SSW	14	◍	17
Oujda	460	1010.6	17	C		◯	13		24	14	1009.7	15	C		◯	13
Port-Lyautey	6	1011.9	21	WSW	10	◍	18	TR	23	17	1011.1	18	SSW	04	◍	16
Touahar	569	1009.0	20	ENE	18	◍	11	01	22	14	1011.9	14	C		◯	12
Rabat	68	1011.7	19	C		•	17	03	28	16	1011.7	17	SSW	06	○	15
Fès	414	1009.8	23	C		◯	14	22	25	14	1012.8	14	C		◍	14
Meknès	549	1010.4	20	NW	06	◍	16	18	23	14	1012.3	15	C		◍	14
Nouasseur	200	1012.3	18	SW	02	◯	13	02	25	13	1012.6	15	SSW	08	○	15
Casablanca	55	1011.9	20	C		◯	19	02	25	17	1011.4	17	SSW	06	◯	16
Ifrane (1)	1636		14	NW	04	◍	10	12	17	09		09	S	03	◍	09
Khouribga (1)	776		15	WSW	06	◍	15	02	22	12		13	SE	05	○	13
Safi	25	1011.8	19	NW	02	◍	17	03	20	16	1011.5	17	WSW	06	○	19
Kasba-Tadla	504	1012.4	18	W	04	◍	16	TR	24	14	1012.9	14	C		◯	14
Midelt (1)	1520		15	S	12	◍	08	TR	16	08		08	SSW	08	○	06
Mogador	8	1011.9	19	C		○	17	10	21	17	1012.3	19	SSW	11	○	18
Marrakech	466	1010.5	19	SE	10	◯	15	TR	22	12	1012.6	12	C		○	12
Agadir	19	1010.8	22	WNW	06	◍	15	03	26	18	1012.8	19	C		◯	17
Ouarzazate (1)	1133		15	ENE	08	◍	12	02	18	11		11	C		○	10
Tindouf	451	1011.4	17	W	06	○	15		29	14	1015.1	14	NW	04	◯	14
Port-Trinquet	360	1011.0	25	NW	06	○	13		28	17	1013.7	17	N	02	○	14
Colomb-Béchar (1)	770		20	E	06	◍	15	02	22	14		14	NNE	04	◯	14
Oran	180	1012.6	19	NE	08	◍	14	TR	23	16	1010.6	17	WSW	08	◍	14
Porto	103	1010.8	15	NNE	04	◯	15	04	18	07	1008.9	15	SE	04	◍	14
Cap St-Vincent	48															
Lisbonne	70	1010.1	15	SW	10	◍	17		20		1004.6	15	WNW	28	◍	14
Ponta Delgada	36	1005.7	21	WNW	32	◍	14				1006.5	18	NNE	16	◍	12
Angra	31	1004.8	18	N	33	○	16	05	19	17	1008.8	18	NNW	10	○	13
Horta	61	1008.4	19	NW	12	◍	14	TR	20	17	1011.6	18	NNW	11	○	12
Flores	40	1011.8	19	NNW	31	◍	14	TR	20	17	1007.5	19	WSW	11	◍	14
Funchal	110	1010.9	19	SE	04	◍	18	03	21	18	1011.9	19	NW	11	◍	15
Teneriffe	37									16	1013.9	17	SSE	03	○	17
Cap Juby	5										1014.3	20	N	02	◯	18
Villa Cisneros	6															

(1) Pression réduite au niveau de la station.

OBSERVATIONS DES PORTS A 0600 TU

STATIONS	ETAT DE LA MER	ETAT DE LA HOULE Direction	Hauteur en mètres	Période en sec.	Hauteur maximun depuis 06 la veille
Mehedya	Belle	W	I	08	0.50m à 1800
Rabat	Belle	NW	1.50	13	0.50m à 1800
Casablanca	Calme	NW	I		
Mazagan	Belle	WNW	I	10	Stat. Im.
Safi	Peu agit	WSW	I	04	0.50m à 1800
Mogador	Peu agit	W	1.50	04	0.50m à 1200
Agadir	Calme	WNW	0.50	12	1.50m à 1800
ENREGISTREUR DE HOULE DE CASABLANCA-LIDO A 1100 TU		NW	I	12	

SONDAGES AÉROLOGIQUES de 0800 TU.

De gauche à droite, sous les noms de chaque station : Altitude en m. ; direction d'où vient le vent ; vitesse en nœuds.

MARRAKECH			RABAT			KASBA-TADLA			FES			TOUAHAR			MIDELT			MOGADOR		
			500	SW	25				500	ESE	02							500	SSW	35
1000	ENE	06	1000	SW	21	1000	WSW	03	1000	WSW	14	1000	WSW	18				1000	SSW	33
1500	ENE	05	1500	SW	21	1500	WSW	03	1500	WSW	23	1500	WSW	23						
2000	S	13	2000	SW	23	2000	WSW	07	2000	WSW	27	2000	WSW	30	2000	WSW	08			
2500	SSW	11	2500	SW	25	2500	WSW	07	2500	WSW	23	2500	WSW	29	2500	WSW	10			
3000	WSW	19				3000	SW	08				3000	WSW	33	3000	WSW	14			
						4000	WSW	13							4000	WSW	16			
															5500	WSW	19			

Prévisions pour la journée du 29 OCTOBRE 1955

Mauvais temps sur l'ensemble du Maroc Occidental. Précipitations importantes sur l'Atlas. Neige au-dessus de 3000m. Averses fréquentes en plaine, augmentant d'intensité dans la soirée sur les régions littorales.

Beau temps relatif sur le Maroc Oriental avec un ciel peu nuageux à nuageux.

Vent de Sud-Ouest modéré en général, avec rafales assez fortes sur la côte.

La mer sera assez agitée, la houle de Nord-Ouest modérée en aggravation 2m à 3m.

ENREGISTREMENT:

Oukaimeden: Neige à 2900m.

LÉGENDE pour le caractère du temps :

- ○ Ciel clair.
- ◯ Ciel peu nuageux.
- ◍ Ciel nuageux.
- ◍ Ciel couvert.
- ≡ Brouillard.
- = Brume.
- ∞ Brume sèche.
- • Pluie.
- 9 Bruine.
- * Neige.
- Averse de pluie.
- Averse de neige.
- Averse de grêle.
- TR Traces de pluie (moins de 0 mm. 1).
- Orage.
- Eclairs.
- Tempête de sable.
- Poussières ou sable brassés par le vent.
- Tourbillon de poussières ou sable.
- Grains.
- Vent calme.

Situation en altitude à 0300 T.U. le 29 OCTOBRE I955.

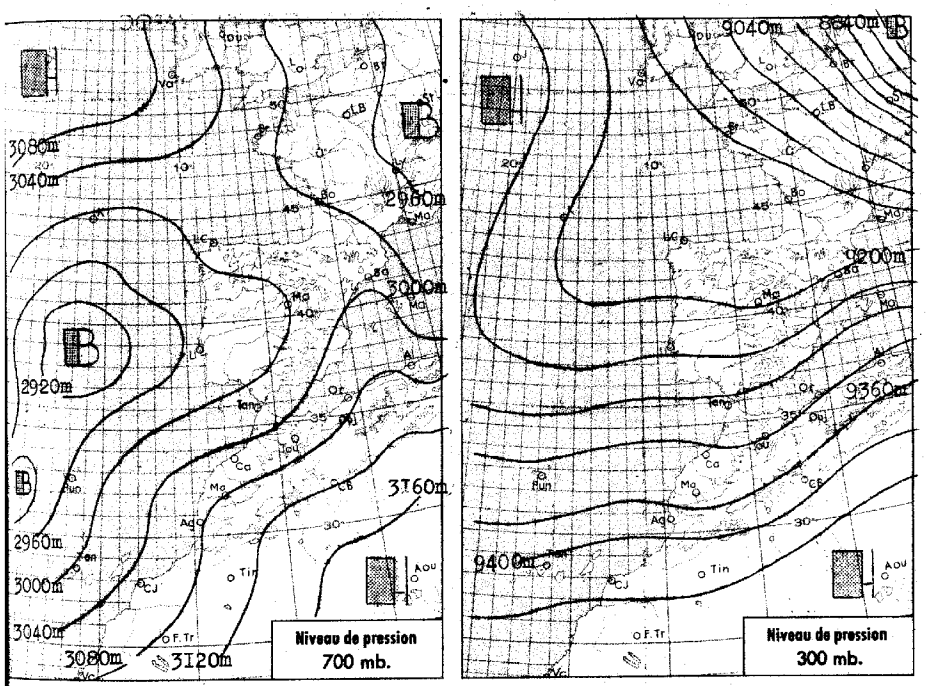

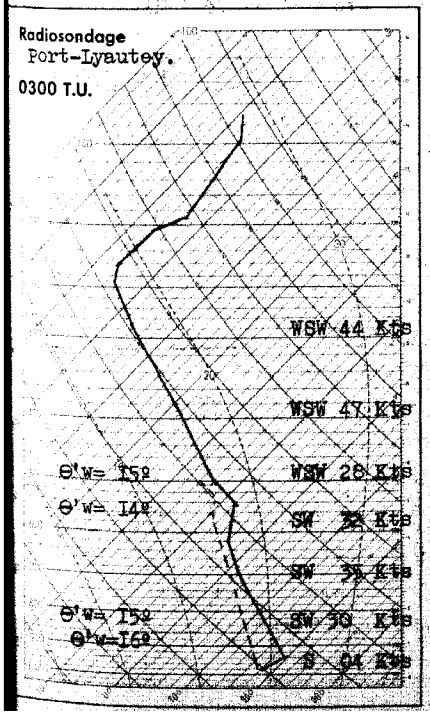

Analyse de la Situation à 0600 T.U.

Régime perturbé de Sud-Ouest au Maroc. Une première masse d'air relativement froid a balayé le Maroc Occidental, précédée de rafales assez fortes de Sud-Sud-Ouest, et donnant lieu à des pluies faibles à modérées.

Au matin du 29 une nouvelle goutte d'air froid approche de la côte, qui subit un nouveau renforcement du vent de Sud-Ouest.

Température sans changement.

-o●o-

LÉGENDE

Front chaud en surface — Front quasi-stationnaire
Front froid en surface — Occlusion
Front intertropical — A. — anticyclone — D. — dépression
Les autres lignes sont les isobares au niveau de la mer, cotées en millibars.

MINISTÈRE DES TRAVAUX PUBLICS, DES TRANSPORTS ET DU TOURISME
SECRÉTARIAT GÉNÉRAL A L'AVIATION CIVILE ET COMMERCIALE
DIRECTION DE LA MÉTÉOROLOGIE NATIONALE
SERVICE MÉTÉOROLOGIQUE DU MAROC

ANNÉE 1955 — N° 302.

BULLETIN QUOTIDIEN DES RENSEIGNEMENTS DU MAROC

PUBLIÉ SOUS LA RESPONSABILITÉ DU DIRECTEUR DU SERVICE MÉTÉOROLOGIQUE DU MAROC

Situation générale à 0600 T.U. le 29 OCTOBRE I955.

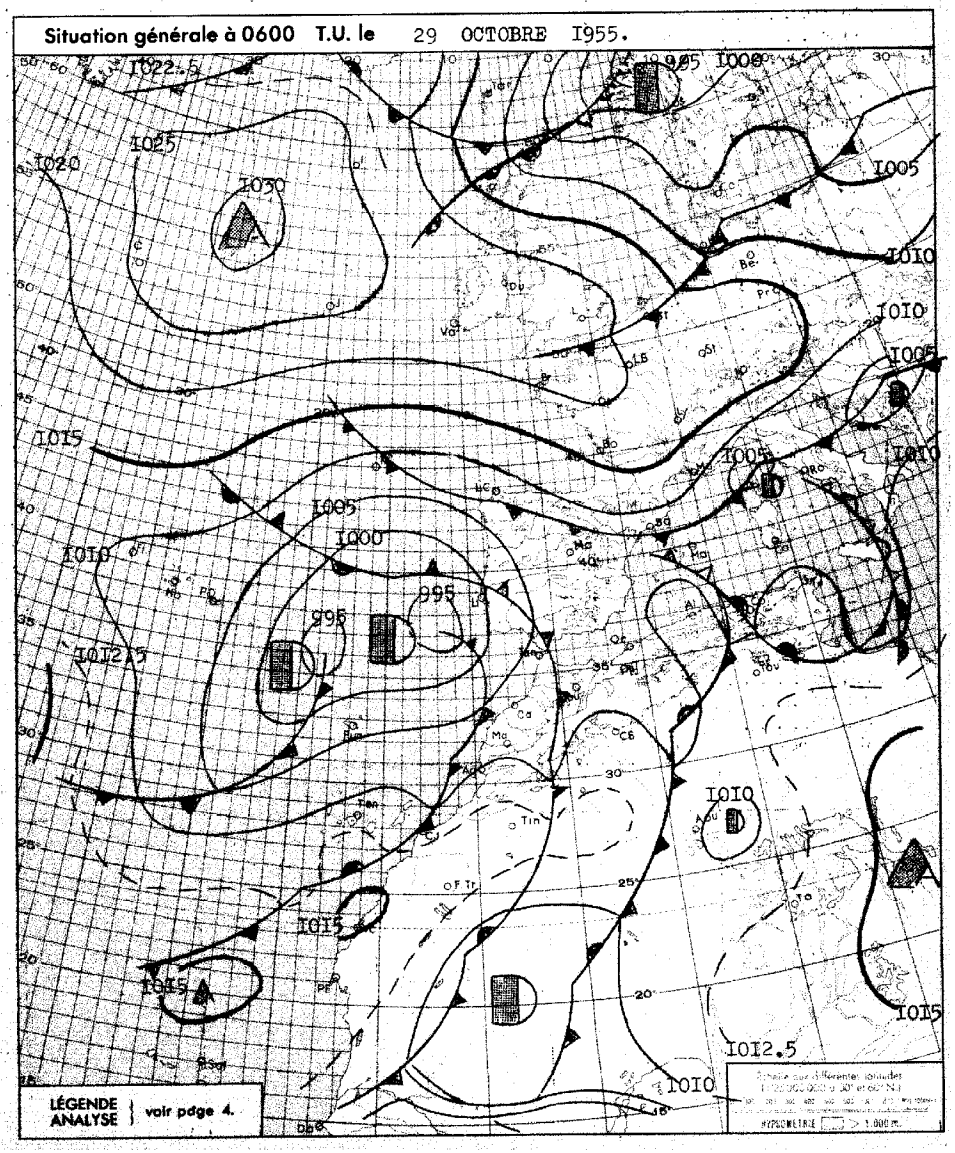

BULLETIN MÉTÉOROLOGIQUE DU MAROC

DU 29 OCTOBRE 1955.

OBSERVATIONS DE 1800 TU la veille — OBSERVATIONS DE 0600 TU ce jour

STATIONS	ALTITUDE (m) (de la cuvette du baromètre)	Pression barométrique à 0 degré C et au niveau de la mer en millibars et dixièmes de millibars	Température de l'air en degré C	VENT Direction	VENT Vitesse en nœuds	Caractère du temps (voir légende)	Température du point de rosée en degré C	Hauteur de pluie tombée dans les 24 h. (de 6 à 6 h.) en millimètres	Maximum relevé à 18 h. la veille en degré C	Minimum relevé à 6 h. du matin en degrés C	Pression barométrique à 0 degré C et au niveau de la mer en millibars et dixièmes de millibars	Température de l'air en degré C	VENT Direction	VENT Vitesse en nœuds	Caractère du temps (voir légende)	Température du point de rosée en degré C
Tanger	86	1010.9	19	SSW	14	◍	I	II	21	18	1007.2	19	S	16	◍	15
Oujda	460									12	1007.0	13	C		◍	10
Port-Lyautey	6	1010.4	21	WSW	06	◍	18		24	18	1006.5	18	SSW	04	◍	16
Touahar	569	1009.9	18	WSW	08	◍	14	TR	22	14	1007.9	14	C		◍	13
Rabat	68	1010.9	20	SW	06	◍	17	TR	24	17	1006.6	19	SSW	08	◍	14
Fès	414	1010.8	18	SSE	02	◍	16	01	21	15	1008.5	15	C		◍	15
Meknès	549	1010.5	19	C		◍	16	01	21	15	1007.8	16	S	06	◍	14
Nouasseur	200	1011.1	21	W	12	◍	15	TR	24	16	1007.4	16	SSW	16	◍	14
Casablanca	55	1010.4	20	WSW	08	◍	18	TR	24	18	1005.4	18	S	12	◍	17
Ifrane (1)	1636		13	SW	08	◍	10		15	08		08	S	10	◍	08
Khouribga (1)	776		17	WNW	08	◍	16		21	13		13	S	02	◍	13
Safi	25	1011.5	19	WSW	20	◍	19	01	22	17	1007.4	18	SW	19	•	17
Kasba-Tadla	504	1010.1	22	W	02	◍	13		24	15	1009.3	16	C		◍	13
Midelt (1)	1520		15	WSW	14	◍	09		19	08		09	WSW	08	◍	08
Mogador	8	1012.3	18	SSW	22	•	17	03	21	18	1012.1	19	S	17	○	17
Marrakech	466	1009.7	20	NNW	08	◍	14		24	13	1008.9	14	C		○	13
Agadir	19	1012.5	20	WSW	04	◍	18		22	17	1010.4	19	SSW	04	◍	16
Ouarzazate (1)	1133		18	C		◍	09		21	11		11	C		○	10
Tindouf	451	1022.2	26	W	04	◍	13		29	14	1014.8	14	NW	01	○	12
Fort-Trinquet	360	1010.7	28	WNW	06	○	07		29	18	1012.9	18	N	02	○	15
Colomb-Béchar (1)	770		21	C		○	16		22	15		15	SW	06	◍	15
Oran	180	1010.4	18	NE	14	○	15		24	13	1008.5	14	C		◍	12
Porto	103	1006.9	18	C		◍	17	01	21		1003.5	16	NE	04	◍	04
Cap St-Vincent	48	1005.9	19	SE	19	◍	19	11	20	15	1000.9	18		02		16
Lisbonne	70	1005.8	18	SE	10	◍	16	02	21		1000.3	15	E	10	◍	15
Ponta Delgada	36	1006.5	15	ESE	11	◍	13	TR	18	14	1005.5	16			○	15
Angra	31	1007.9	19	NNW	13	◍	14	TR	20	18	1007.4	18	NNE	08	◍	15
Horta	61	1008.6	19	NNE	09	◍	13	TR	27	16	1007.4	17	N	07	○	14
Flores	40	1010.1	18	NNW	05	◍	14	TR	20	17	1009.4	17	C		◍	15
Funchal	110															
Teneriffe	37	1010.2	24	NNW	20	◍	16			19	1011.0	19	N	04	○	15
Cap Juby	5									18	1011.5	19	S	07	○	18
Villa Cisneros	6	1014.4	23	C		○	18				1014.3	18	NE	02	○	17

(1) Pression réduite au niveau de la station.

SONDAGES AÉROLOGIQUES de 0800 TU.

De gauche à droite, sous les noms de chaque station : Altitude en m. ; direction d'où vient le vent ; vitesse en nœuds.

FORT-TRINQUET			FES			TOUAHAR			RABAT			TINDOUF			MIDELT			OUARZAZATE		
500	NNW	15	500	ENE	04				500	SW	31									
1000	WSW	14	1000	SSW	12	1000	WSW	04	1000	SSW	47	1000	W	23						
1500	SW	17	1500	WSW	17	1500	SW	09	1500	SSW	51	1500	WSW	29				1500	SSE	06
2000	NW	41	2000	WSW	21	2000	SW	16	2000	SW	51	2000	WSW	37	2000	W	04	2000	SSW	12
2500	WSW	43	2500	WSW	21	2500	SSW	20				2500	SE	45	2500	SW	06	2500	WSW	23
3000	WSW	51	3000	WSW	27	3000	SW	23							3000	WSW	16			
4000	WSW	60													4000	WSW	23			
5500	WSW	50																		

Prévisions pour la journée du 30 OCTOBRE 1955.

Mauvais temps sur l'ensemble du Maroc.

Précipitations importantes sur le relief principalement le Moyen Atlas.

Neige au-dessus de 2500m d'altitude.

Alternance en plaine d'averses modérées et d'éclaircies assez rares.

Vent de Sud-Ouest a Ouest modéré en général, assez fort sur les régions littorales.

Température en baisse sensible.

La mer demeurera agitée.

La houle courte d'Ouest, sera modérée de 2m.

—o◍o—

OBSERVATIONS DES PORTS A 0600 TU

STATIONS	ETAT DE LA MER	ETAT DE LA HOULE Direction	Hauteur en mètres	Période en sec	Hauteur maximun depuis 06 la veille
Mehedya	Peu agit	W	1,5	10	1,5m.
Rabat	Houleuse	W	3	12	3m.
Casablanca	Houleuse	NW	2,5		2,5m.
Mazagan	Peu agit	WNW	1,5	10	Stat 1,5m.
Safi					
Mogador	Agitée	SW	2,5	06	2,5m.
Agadir	Agitée	WSW	2	06	2m.
ENREGISTREUR DE HOULE DE CASABLANCA-LIDO A 1100 TU		NW	2,5	10	2,5m.

LÉGENDE pour le caractère du temps :

- ○ Ciel clair.
- ◔ Ciel peu nuageux.
- ◑ Ciel nuageux.
- ◍ Ciel couvert.
- ≡ Brouillard.
- = Brume.
- ∞ Brume sèche.
- • Pluie.
- ⁹ Bruine.
- ✱ Neige.
- ▽ Averse de pluie.
- ▽ Averse de neige.
- ▽ Averse de grêle.
- TR Traces de pluie (moins de 0 mm. 1).
- ⚡ Orage.
- ⟨ Eclairs.
- Tempête de sable.
- Poussières ou sable brassés par le vent.
- Tourbillon de poussières ou sable.
- ▽ Grains.
- C Vent calme.

MINISTÈRE DES TRAVAUX PUBLICS, DES TRANSPORTS ET DU TOURISME
SECRÉTARIAT GÉNÉRAL A L'AVIATION CIVILE ET COMMERCIALE
DIRECTION DE LA MÉTÉOROLOGIE NATIONALE
ANNÉE 1955 — SERVICE MÉTÉOROLOGIQUE DU MAROC — N° 303.

BULLETIN QUOTIDIEN DES RENSEIGNEMENTS DU MAROC

PUBLIÉ SOUS LA RESPONSABILITÉ DU DIRECTEUR DU SERVICE MÉTÉOROLOGIQUE DU MAROC

Situation en altitude à 0300 T.U. le 30 OCTOBRE 1955.

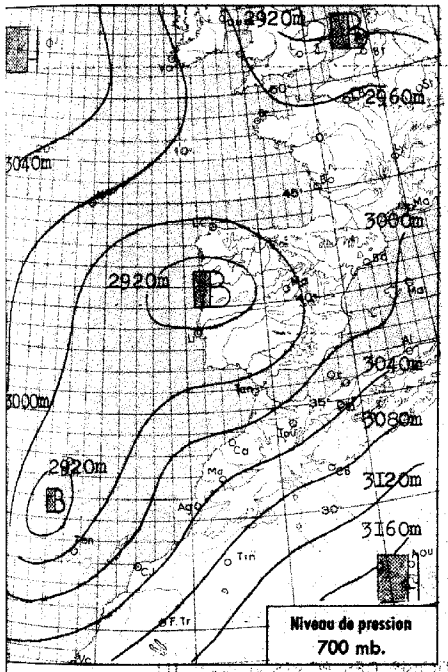

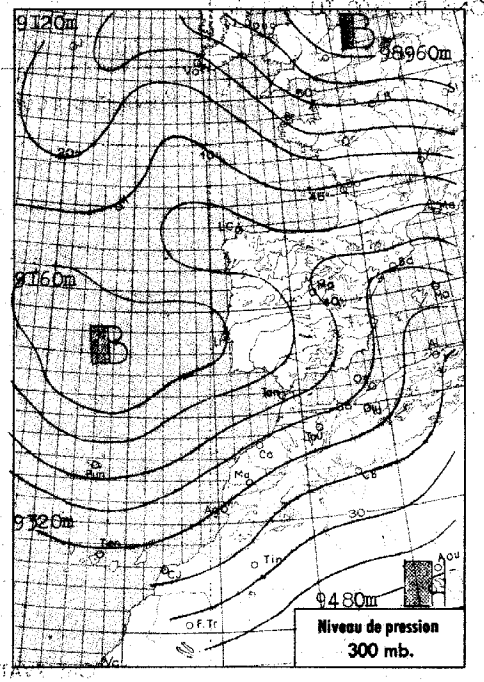

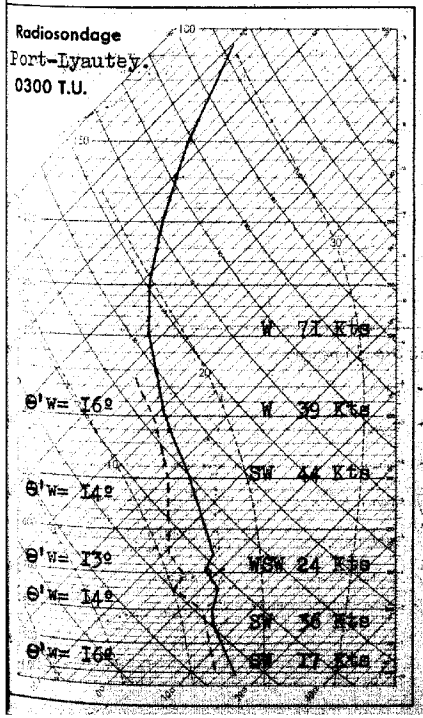

Analyse de la Situation à 0600 T.U.

L'air polaire maritime continue à pénétrer sur le Maroc par l'Ouest.

Cette pénétration se traduit par le passage de fronts froids accompagnés d'averses modérées et de rafales de Sud-Ouest.

Les fronts froids se transforment en corps pluvieux sur le Nord du Maroc et l'Espagne.

Vent de Sud-Ouest assez fort.

Température sans changement.

-o@o-

LÉGENDE

Front chaud en surface — Front quasi-stationnaire
Front froid en surface — Occlusion
Front intertropical — A. — anticyclone — D. — dépression
Les autres lignes sont les isobares au niveau de la mer, cotées en millibars.

Situation générale à 0600 T.U. le 30 OCTOBRE 1955.

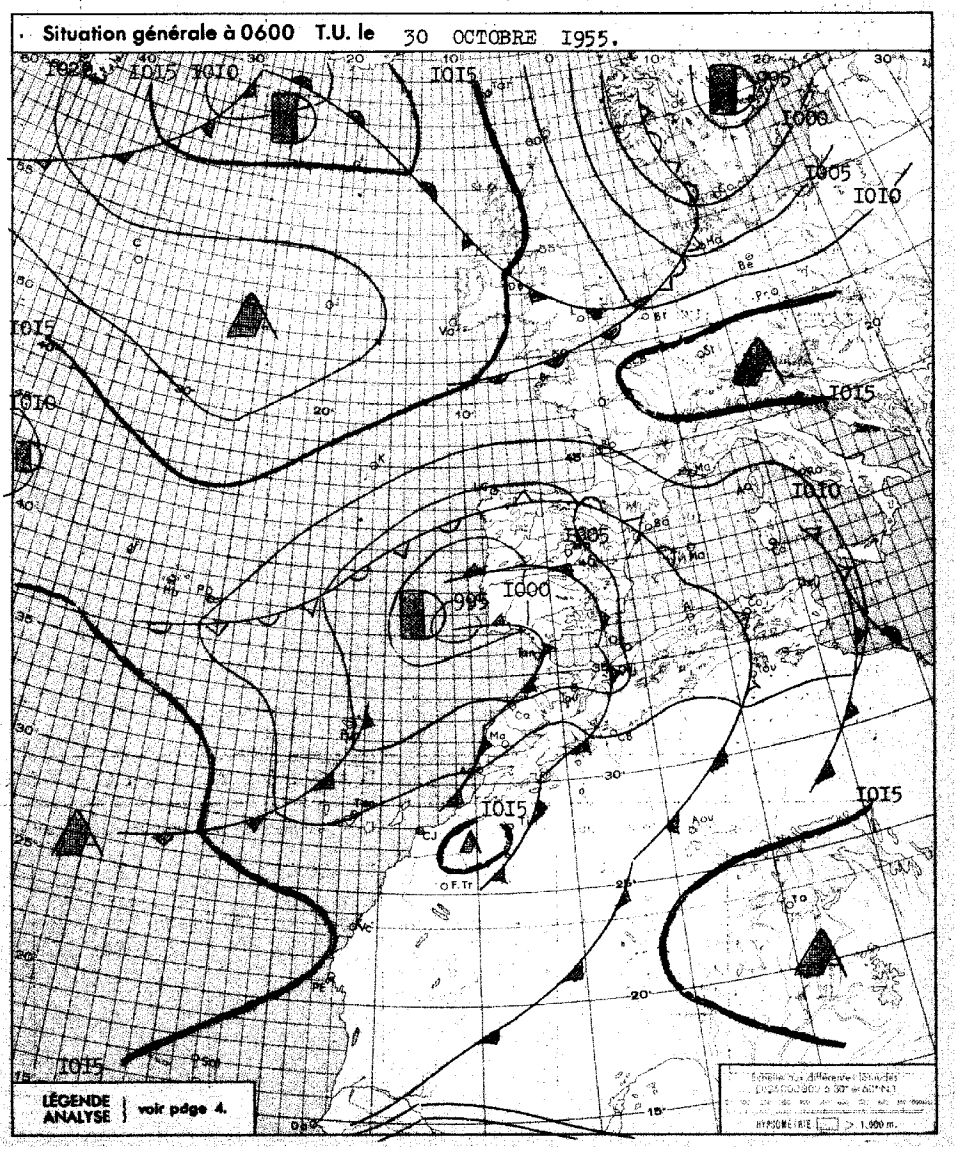

BULLETIN MÉTÉOROLOGIQUE DU MAROC

DU 30 OCTOBRE 1955.

STATIONS	ALTITUDE (m) (fût de la cuvette du baromètre)	OBSERVATIONS DE 1800 TU la veille — Pression barométrique à 0 degré C. et au niveau de la mer en millibars et dixièmes de millibars	Température de l'air en degré C	VENT Direction	VENT Vitesse en nœuds	Caractère du temps (voir légende)	Température du point de rosée en degré C	Hauteur de pluie tombée dans les 24 h. (de 6 à 6 h.) en millimètres	Maximum relevé à 18 h. la veille en degré C	Minimum relevé à 6 h. du matin en degrés C	OBSERVATIONS DE 0600 TU ce jour — Pression barométrique à 0 degré C. et au niveau de la mer en millibars et dixièmes de millibars	Température de l'air en degré C	VENT Direction	VENT Vitesse en nœuds	Caractère du temps (voir légende)	Température du point de rosée en degré C
Tanger	86	I004.6	I9	SW	I9	R	I8	I8	23	I6	I007.5	I8	SSW	2I	▽	I7
Oujda	460	I005.I	I7	C		◐	I2		23	I4	I004.7	I7	SW	08	◍	I0
Port-Lyautey	6	I005.5	2I	WSW	I6	◍	I7	0I	25	I9	I005.6	I9	SW	I6	◍	I8
Touahar	569	I005.5	I7	C		◍	I3	03	23	I5	I006.7	I5	W	I0	◍	I3
Rabat	68	I006.0	20	SW	I4	◍	I6	02	24	I7	I006.5	I8	SW	I2	◍	I6
Fès	414	I006.I	I9	WSW	08	◍	I2	02	22	I5	I008.I	I6	WSW	08	◍	I3
Meknès	549	I006.0	20	SW	06	◍	I2	02	22	I5	I007.6	I5	SSW	04	◍	I5
Nouasseur	200	I007.I	20	W	I7	◍	I5	08	24	I6	I008.2	I6	SW	I4	○	I6
Casablanca	55	I005.9	2I	WSW	I6	◍	I8	03	25	I7	I006.8	I9	SW	I2	◍	I6
Ifrane (1)	1636		II	S	30	◍	08	04	I4	08		09	SW	35	•	09
Khouribga (1)	776		I7	SW	I6	◍	II		2I	I3		I3	SW	I6	◍	I3
Safi	25	I007.5	I9	WSW	20	◍	I8	03	22							
Kasba-Tadla	501	I009.0	I7	WSW	08	▽	I5	09	23	I5	I0I0.I	I6	C		◍	I4
Midelt (1)	1520		I3	WSW	I0	◍	08		I7							
Mogador	8	I008.6	20	S	24	◍	I8	TR	2I							
Marrakech	466	I007.7	I8	WNW	I4	◐	I4	TR	24	I5	I008.6	I5	SE	08	○	I3
Agadir	19	I0II.6	20	C		◍	I7	08	22	I8	I0II.6	I9	C		◍	I8
Ouarzazate (1)	1133		I7	WSW	06	◍	09		I9							
Tindouf	451	I0II.9	26	W	I2	◐	I3		28	I4	I0I5.0	I5	NW	04	◐	I5
Fort-Trinquet	360	I0II.2	27	WSW	08	○	I0		29	I6	I0I3.9	I6	N	04	○	I4
Colomb-Béchar (1)	770		20	SW	I4	◍	I5		23	I6		20	SW	I0	◐	I3
Oran	180	I007.3	I7	S	06	○	I5	02	23	II	I006.3	I2	C		▽	I0
Porto	103	I000.6	I5	C		•	I5	05	2I							
Cap St-Vincent	48	997,9	I9	SW	I9	◍	I8	03	2I							
Lisbonne	70	997.7	I5	E	06	◍	I5	0I	I9							
Ponta Delgada	36	I006.8	2I	NW	I2	○	I6		22							
Angra	31	I008.6	I8	NNE	I0	◐	I8		20							
Horta	61	I009.0	20	NE	09	○	I6		20							
Flores	40	I0I0,4	2I	C		○	I5		2I							
Funchal	110	I004.9	2I	NW	05	◍	I6	TR	23							
Teneriffe	87									20	I009.6	20	WNW	02	○	I7
Cap Juby	5	I0I2.I	22	SSW	I0	○	I9									
Villa Cisneros	6	I0I3.I	23	W	04	○	I9				I0I4.7	I8	NNW	02	○	I8

(1) Pression réduite au niveau de la station.

SONDAGES AÉROLOGIQUES de 0800 TU.

De gauche à droite, sous les noms de chaque station : Altitude en m. ; direction d'où vient le vent ; vitesse en nœuds.

FORT-TRINQUET			TINDOUF			TOUAHAR			RABAT			FES			KASBA-TADLA		
500	N	I2	500						500	SW	55	500	WSW	I9			
I000	WSW	07	I000	WNW	I2	I000	WSW	26	I000	SW	55	I000	SW	29	I000	NNE	I0
I500	WSW	3I	I500	WSW	I7	I500	WSW	4I	I500	WSW	49	I500	WSW	37	I500	WSW	I7
2000	WSW	39	2000	SW	I4	2000	WSW	54							2000	SW	22
2500	WSW	2I	2500	WSW	35	2500	WSW	5I									
3000	WSW	45	3000	WSW	3I												
			4000	SW	I0												
			5500	SW	I2												

Prévisions pour la journée du 3I OCTOBRE I955.

Persistance du mauvais temps.

Ciel trés nuageux. Précipitations modérées, plus importantes sur le relief notamment le Moyen Atlas et le Rif.

Chutes de neige en montagne au dessus de 2800m.

Eclaircies passagères sur les régions littorales.

Vent de secteur Ouest modéré. Coups de vent assez fort sur le littoral.

Température en baisse.

Mer assez agitée. Houle courte d'Ouest modérée 2m.

OBSERVATIONS DES PORTS A 0600 TU

STATIONS	ETAT DE LA MER	ETAT DE LA HOULE — Direction	Hauteur en mètres	Période en sec.	Hauteur maximun depuis 06 la veille
Mehedya	Houleuse	W	2,5	I4	2,5m.
Rabat					
Casablanca	Houleuse	NW	2,5		
Mazagan					
Safi					
Mogador					
Agadir					
ENREGISTREUR DE HOULE DE CASABLANCA-LIDO A 1100 TU					

LÉGENDE pour le caractère du temps :

- ○ Ciel clair.
- ◐ Ciel peu nuageux.
- ◍ Ciel nuageux.
- ● Ciel couvert.
- ≡ Brouillard.
- = Brume.
- ∞ Brume sèche.
- • Pluie.
- ⸗ Bruine.
- * Neige.
- ▽ Averse de pluie.
- ▽ Averse de neige.
- ▽ Averse de grêle.
- TR Traces de pluie (moins de 0 mm. 1).
- R Orage.
- < Eclairs.
- Tempête de sable.
- Poussières ou sable brassés par le vent.
- Tourbillon de poussières ou sable.
- Grains.
- C Vent calme.

MINISTÈRE DES TRAVAUX PUBLICS, DES TRANSPORTS ET DU TOURISME
SECRÉTARIAT GÉNÉRAL À L'AVIATION CIVILE ET COMMERCIALE

DIRECTION DE LA MÉTÉOROLOGIE NATIONALE

ANNÉE 1955

SERVICE MÉTÉOROLOGIQUE DU MAROC

N°304

BULLETIN QUOTIDIEN DES RENSEIGNEMENTS DU MAROC

PUBLIÉ SOUS LA RESPONSABILITÉ DU DIRECTEUR DU SERVICE MÉTÉOROLOGIQUE DU MAROC

Situation en altitude à 0300 T.U. le 3I OCTOBRE I955

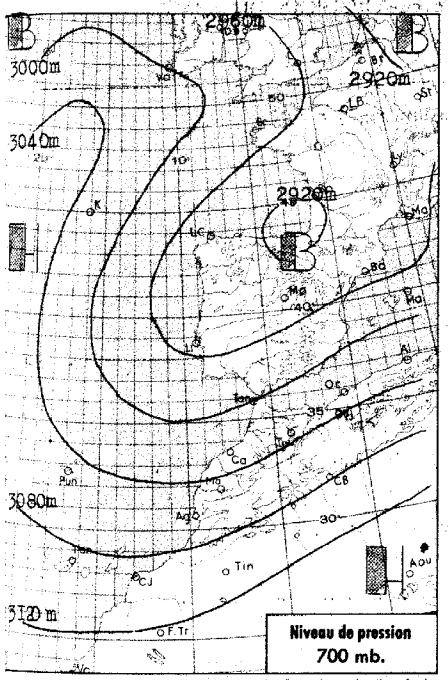

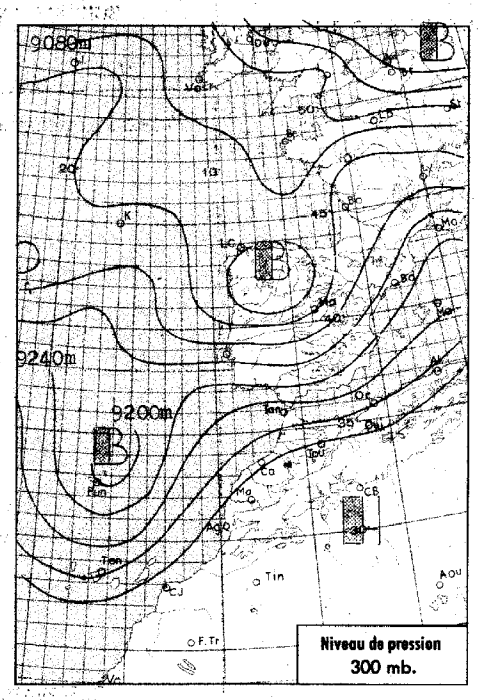

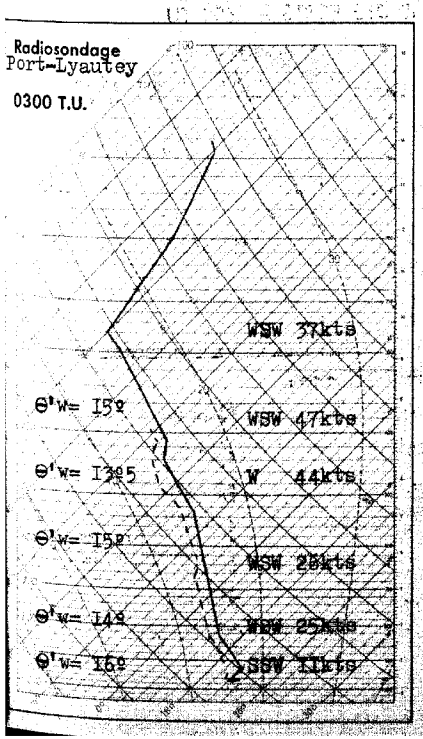

Analyse de la Situation à 0600 T.U.

Rapide déplacement du Portugal a la Méditerranée Occidentale de la dépression qui commande le temps au Maroc.

Aprés les fortes précipitations principalement sur Tangérois (36mm) et Moyen Atlas (40mm à Ifrane) des éclaircies débutent à l'Ouest, le temps demeurant cependant fortement instable.

Aprés d'assez fortes rafales de Sud-Ouest, le vent faiblit en passant à l'Ouest.

Température en baisse sensible.

LIBRARY
NOV 25 1955
WEATHER BUREAU

LÉGENDE

Front chaud en surface — Front quasi-stationnaire

Front froid en surface — Occlusion

Front intertropical — A. — anticyclone — D. — dépression

Les autres lignes sont les isobares au niveau de la mer, cotées en millibars.

Situation générale à 0600 T.U. le 3I OCTOBRE I955

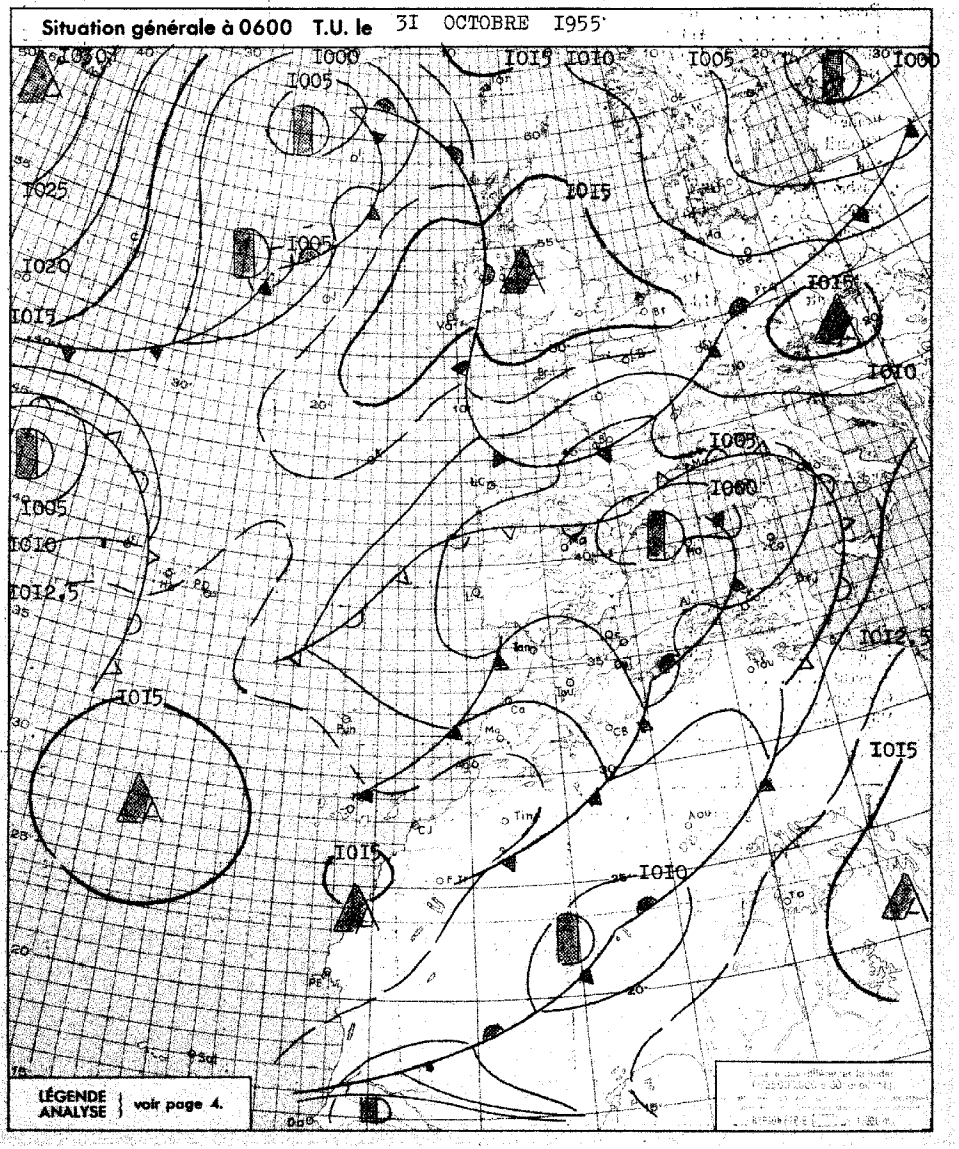

BULLETIN MÉTÉOROLOGIQUE DU MAROC

DU 31 OCTOBRE 1955

OBSERVATIONS DE 1800 TU la veille — OBSERVATIONS DE 0600 TU ce jour

STATIONS	ALTITUDE (m) (de la cuvette du baromètre)	1800 TU: Pression barométrique à 0 degré C et au niveau de la mer en millibars et dixièmes de millibars	1800 TU: Température de l'air en degré C	1800 TU: VENT Direction	1800 TU: VENT Vitesse en nœuds	1800 TU: Caractère du temps (voir légende)	1800 TU: Température du point de rosée en degré C	Hauteur de pluie tombée dans les 24 h. (de 6 à 6 h.) en millimètres	Maximum relevé à 18 h. la veille en degré C	Minimum relevé à 6 h. du matin en degrés C	0600 TU: Pression barométrique à 0 degré C et au niveau de la mer en millibars et dixièmes de millibars	0600 TU: Température de l'air en degré C	0600 TU: VENT Direction	0600 TU: VENT Vitesse en nœuds	0600 TU: Caractère du temps (voir légende)	0600 TU: Température du point de rosée en degré C
Tanger	86	I003.8	I9	WSW	I7	◍	I8	36	I9	I6	I006.I	I7	SSW	I0	○	I6
Oujda	460	I003.5	2I	W	I2	◍	I0		23	I5	I005.3	I5	W	08	◍	09
Port-Lyautey	6	I006.7	20	SSW	I0	◍	I9	07	23	I6	I007.9	I7	SSW	I0	◍	I6
Touahar	569	I007.8	I5	SW	26	◍	I0	I4	I9	I3	I007.I	I3	WNW	20	◍	I0
Rabat	68	I007.9	I8	SW	I0	◍	I7	03	22	I7	I008.5	I7	SSW	I2	◍	I5
Fès	414	I008.7	I7	WSW	I4	◍	I2	0I	2I	I4	I008.9	I5	WSW	06	◍	II
Meknès	549	I008.7	I5	SSW	I0	◍	I4	05	20	I3	I009.6	I3	SSW	04	○	I2
Nouasseur	200	I008.8	I7	WSW	08	◍	I7	I0	I8	I5	I0I0.I	I6	WSW	08	○	I6
Casablanca	55	I007.8	I9	SSW	I0	◍	I7	0I	2I	I6	I009.2	I6	SSW	I0	○	I6
Ifrane (1)	1636		07	WSW	I7	◍	08	42	I4	07		08	SSW	26	◍	08
Khouribga (1)	776		I2	WSW	04	◍	II	26	I7	II		I2	SW	I0	≡	I2
Safi	25									I7	I0I0.4	I8	SSW	08	◍	I8
Kasba-Tadla	504	I009.7	I9	W	04	◍	I3	25	I9	I4	I0I0.8	I5	WNW	02	○	I4
Midelt (1)	1520							03		08		II	WSW	I2	◍	05
Mogador	8							I3		I7	I0II.I	I7	C		○	I7
Marrakech	466	I009.3	I7	WSW	04	◍	I5	27	I8	I4	I0I0.0	I6	C		◍	I5
Agadir	19	I0II.9	2I	W	02	◍	20	II	22	I9	I0I0.4	I9	WSW	04	◍	I9
Ouarzazate (1)	1133							TR		I2		I3	C		◍	II
Tindouf	451	I0I2.7	25	W	I4	◍	I3		27	I6	I0I5.9	I6	C		◍	I5
Fort-Trinquet	360	I0I2.0	27	W	I0	◍	I0		29	I7	I0I3.4	I7	NNW	02	◍	I5
Colomb-Béchar (1)	770							0I		I2		I5	SSW	I0	◍	08
Oran	180	I004.5	23	WNW	04	◍	I3	0I	28	I6			WSW	06	○	I0
Porto	103	999.7	I5	SW	07	◍	I5	TR	20	I2	I002.6	I4	C		◍	I3
Cap St-Vincent	48	I002.I	I8	WNW	I6	○	I8	TR	2I	I6	I004.5	I7	NW	I4	◍	I7
Lisbonne	70	I00I.2	I7	WNW	I5	◍	I6	TR	20	I5	I003.8	I5	WNW	I4	◍	
Ponta Delgada	36	I0I2.2	2I	E	08	◍	I6		22	I6	I0I2.6	I6	NE	02	○	I5
Angra	31	I0I3.3	I9	NNE	04	◍	I6		20	I4	I0II.6	I6	C		◍	I5
Horta	61	I0I2.3	22	SW	04	○	I6		22	I7	I0II.2	I8	SSW	08	◍	I6
Flores	40	I0I2.2	20	SE	I3	◍	I7		2I	I8	I009.7	I9	SW	04	○	I7
Funchal	110									I7	I0I0.8	I7	WNW	09	○	I4
Teneriffe	37									20	I0II.0	2I	NNW	I8	◍	I6
Cap Juby	5							I7		I9	I0I2.5	2I	C		◍	20
Villa Cisneros	6										I0I4.3	I9	NNW	02	○	

(1) Pression réduite au niveau de la station.

SONDAGES AÉROLOGIQUES de 0800 TU.

De gauche à droite, sous les noms de chaque station : Altitude en m. ; direction d'où vient le vent ; vitesse en nœuds.

FORT-TRINQUET			MOGADOR			FES			TINDOUF			MARRAKECH			MIDELT			TOUAHAR		
500	NNW	I4	500	SSW	07	500	SW	09												
I000	WSW	I9	I000	WSW	I0	I000	WSW	27	I000	WSW	23	I000	WSW	I0				I000	WSW	30
I500	SW	27	I500	WSW	I2	I500	WSW	I9	I500	WSW	2I	I500	NNE	05				I500	WSW	29
2000	WSW	35	2000	WSW	I3				2000	WSW	25				2000	WSW	I6			
2500	WSW	37							2500	WSW	3I				2500	WSW	I9			

OBSERVATIONS DES PORTS A 0600 TU

STATIONS	ETAT DE LA MER	ETAT DE LA HOULE Direction	Hauteur en mètres	Période en sec.	Hauteur maximun depuis 06 la veille
Mehedya	Houleuse	W.	2	I2	4m à I200 TU
Rabat	Agitée	W	2	I0	3m à I200 TU.
Casablanca	Peu agit	NW	I.50		
Mazagan	Peu agit	WNW	I.50	I0	Stat. I.50m.
Safi	Houleuse	WSW	2	08	3m à I200 TU.
Mogador	Peu agit	SSW	2	04	2.50m à I200.
Agadir	Peu agit	WSW	I.50	06	Stat. I.50m.
ENREGISTREUR DE HOULE DE CASABLANCA-LIDO A 1100 TU		NW	I.50	08	

Prévisions pour la journée du Ier NOVEMBRE I955

Amélioration progressive du temps au Maroc. Alternance de ciel nuageux avec averses modérées et d'éclaircies bien marquées sur le littoral et la moitié Sud du pays, encore rares sur Rif, moyen Atlas et région d'Oujda.

Vent de Nord-Ouest à Ouest modéré.

Température stationnaire.

La mer sera peu agitée, la houle de Nord-Ouest faible I.50m.

-o-o-o-o-o-

LÉGENDE pour le caractère du temps :

- ○ Ciel clair.
- ◔ Ciel peu nuageux.
- ◍ Ciel nuageux.
- ● Ciel couvert.
- ≡ Brouillard.
- = Brume.
- ∞ Brume sèche.
- • Pluie.
- 9 Bruine.
- * Neige.
- ▽ Averse de pluie.
- ▽ Averse de neige.
- ▲ Averse de grêle.
- TR Traces de pluie (moins de 0 mm. I).
- ⚡ Orage.
- < Eclairs.
- ≋ Tempête de sable.
- $ Poussières ou sable brassés par le vent.
- $ Tourbillon de poussières ou sable.
- ∀ Grains.
- C Vent calme.

MINISTÈRE DES TRAVAUX PUBLICS, DES TRANSPORTS ET DU TOURISME
SECRÉTARIAT GÉNÉRAL A L'AVIATION CIVILE ET COMMERCIALE
DIRECTION DE LA MÉTÉOROLOGIE NATIONALE
ANNÉE 1955 — N° 305.
SERVICE MÉTÉOROLOGIQUE DU MAROC

BULLETIN QUOTIDIEN DES RENSEIGNEMENTS DU MAROC

PUBLIÉ SOUS LA RESPONSABILITÉ DU DIRECTEUR DU SERVICE MÉTÉOROLOGIQUE DU MAROC

Situation en altitude à 0300 T.U. le 1er NOVEMBRE 1955.

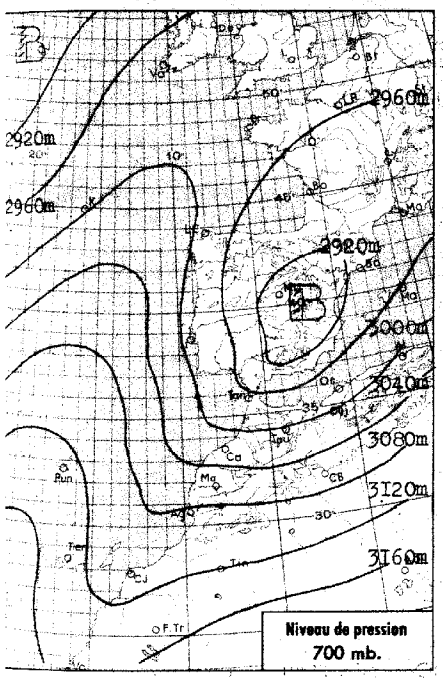

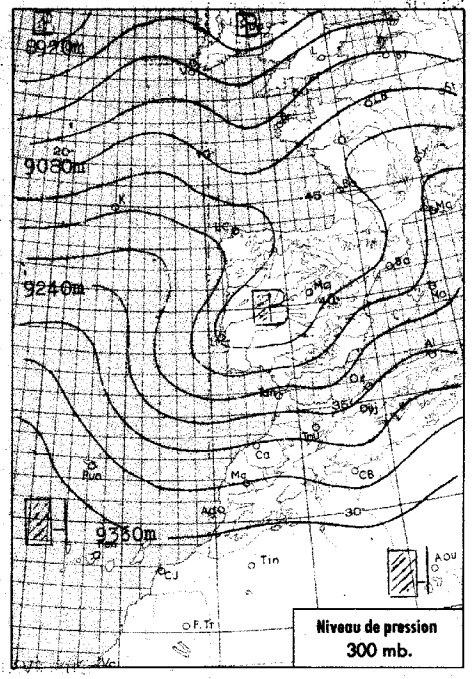

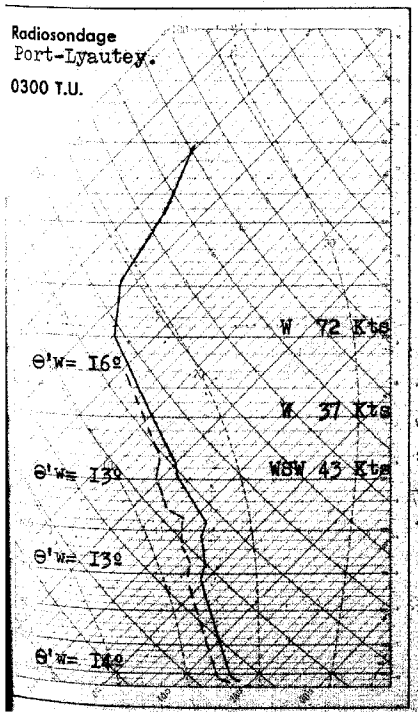

Analyse de la Situation à 0600 T.U.

Comblement lent sur place de la dépression de la Méditerranée Occidentale et hausse de pression sur le quart Sud-Ouest du Maroc.

Le temp demeure bouché sur Rif et Moyen Atlas où les précipitations demeurent abondantes.

Ciel variable sur le reste du pays avec averses sporadiques, fortes sur les régions de Rabat - Port-Lyautey (30mm) faibles ailleurs.

Les éclaircies deviennent de plus en plus marquées. Elles prédominent sur la moitié Sud.

Vent d'Ouest à Nord-Ouest faible à modéré.

Température sans changement.

LIBRARY
DEC 2 1955
WEATHER BUREAU

LÉGENDE

- Front chaud en surface
- Front froid en surface
- Front intertropical
- Front quasi-stationnaire
- Occlusion
- A. — anticyclone
- D. — dépression

Les autres lignes sont les isobares au niveau de la mer, cotées en millibars.

Situation générale à 0600 T.U. le 1er NOVEMBRE 1955.

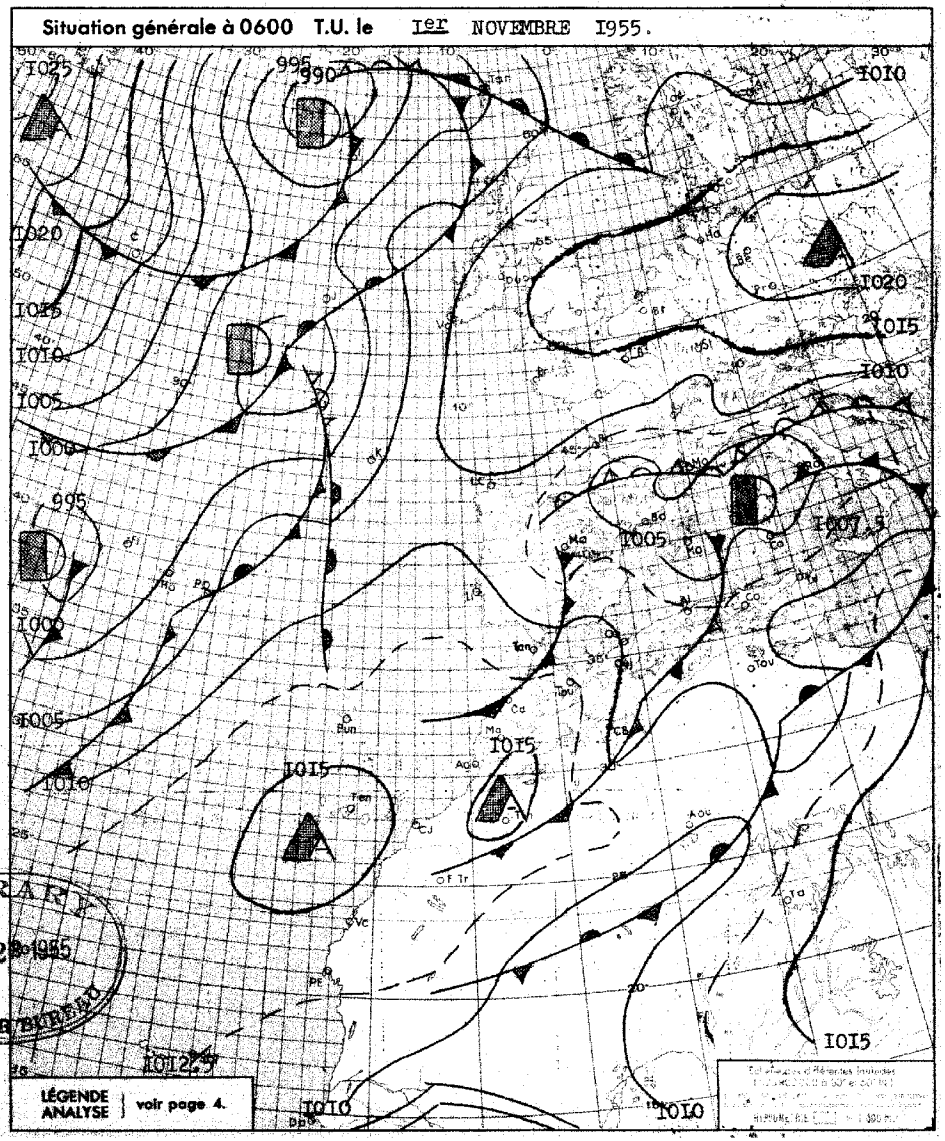

BULLETIN MÉTÉOROLOGIQUE DU MAROC

DU 1er NOVEMBRE 1955.

OBSERVATIONS DE 1800 TU la veille — OBSERVATIONS DE 0600 TU ce jour

STATIONS	ALTITUDE (m) (fond de la cuvette du baromètre)	1800 TU : Pression barométrique à 0 degré C et au niveau de la mer en millibars et dixièmes de millibars	1800 TU : Température de l'air en degré C	1800 TU : VENT Direction	1800 TU : VENT Vitesse en nœuds	1800 TU : Caractère du temps (voir légende)	1800 TU : Température du point de rosée en degré C	Hauteur de pluie tombée dans les 24 h. (de 6 à 6 h.) en millimètres	Maximum relevé à 18 h. la veille en degré C	Minimum relevé à 6 h. du matin en degrés C	0600 TU : Pression barométrique à 0 degré C et au niveau de la mer en millibars de millibars	0600 TU : Température de l'air en degré C	0600 TU : VENT Direction	0600 TU : VENT Vitesse en nœuds.	0600 TU : Caractère du temps (voir légende)	0600 TU : Température du point de rosée en degré C
Tanger	86	I009.2	I8	WNW	I6	○	I4	03	22	I6	IOII.3	I7	WNW	I4	○	I2
Oujda	460	I006.I	I8	WSW	I4	◍	09		24	I3	I009.I	I3	C		◍	II
Port-Lyautey	6	IOI0.4	I8	WSW	02	○	I7	3I	2I	I6	IOI2.3	I6	WSW	06	◍	I6
Touahar	569	I008.3	I5	W	26	◍	I3	I0	20	I2	IOII.I	I2	W	I6	◍	I2
Rabat	68	IOII.0	I7	WSW	06	◍	I5	25	2I	I5	IOI3.I	I6	C		◍	I5
Fès	414	IOII.0	I7	WSW	08	◍	I2	02	22	I3	IOI3.I	I3	WSW	06	◍	I3
Meknes	549	IOI0.9	I5	SSW	06	◍	I5	04	20	I3	IOI2.8	I3	SSW	02	◍	I3
Nouasseur	200	IOI2.I	I7	WNW	04	◍	I6	I2	2I	I4	IOI4.I	I9	WSW	04	◍	I5
Casablanca	55	IOII.6	I9	WSW	06	○	I6	04	22	I6	IOI4.I	I6	SW	08	◍	I5
Ifrane (1)	1636		07	SW	I5	◦	07	30	II	07		07	SW	22	◍	07
Khouribga (1)	776		I4	WNW	I0	◍	I4	0I	I8	II		I2	WSW	06	◍	I0
Safi	25	IOI2.2	I9	WSW	I0	○	I9	0I	2I	I7	IOI4.0	I7	SW	06	◍	I7
Kasba-Tadla	504	IOI0.9	I7	W	06	•	II	02	2I	I4	IOI4.2	I4	C		◍	I4
Mideit (1)	1520		II	WNW	08	○	07		I6	07		08	WSW	I4	◍	05
Mogador	8	IOI3.0	20	SSW	06	○	I8	03	22	I6	IOI3.5	I6	C		○	I5
Marrakech	466	IOII.2	I8	WNW	I0	◍	I5		2I	I3	IOI3.9	I4	WSW	02	○	I3
Agadir	19	IOI2.4	20	WNW	08	○	I8		28	I4	IOI3.4	I4	C		○	I4
Ouarzazate (1)	1133		I8	WNW	I4	○	04	TR	22	I0		I0	WNW	I2	○	06
Tindouf	451	IOII.7	25	NW	I2	◍	I7		28	I4	IOI5.4	I4	NW	23	○	I3
Fort-Trinquet	360	IOI0.5	26	NW	08	◍	II		30	I9	IOI3.I	I9	NNE	05	◍	I6
Colomb-Bechar (1)	770		23	SW	I8	◍	I0		25	I5		I5	C		○	I2
Oran	180	I006.7	I5	WSW	I4	◍	I4		26	I5	I009.7	I6	W	06	◍	I3
Porto	103	I004.9	I3	NE	02	◍	I3	04		I5	I008.2	I5	N	02	○	II
Cap St-Vincent	48									I5	IOII.0	I6	NW	05	○	I4
Lisbonne	70	I007.0	I5	WNW	I6	◍	I5	TR	I6	I2	IOI0.0	I4	WNW	04	○	09
Ponta Delgada	36	IOII.2	20	SW	20	◍	I5		2I	I8	I006.7	I9	SSE	I8	◍	I8
Angra	31	I008.I	20	WSW	I3	◍	I6	04	22	20	I00I.4	20	WSW	I7	◍	I8
Horta	61	I007.I	20	SW	II	◍	I8	05	22	I7	999.7	20	SW	29	◍	I9
Flores	40	I005.2	2I	SW	09	◍	I8	05	22	I5	998.I	I9	SW	I3	◍	I7
Funchal	110	IOI2.4	2I	N	02	○	I7		24							
Teneriffe	37															
Cap Juby	5															
Villa Cisneros	6										IOI4.7	I7	C		○	I6

(1) Pression réduite au niveau de la station.

Prévisions pour la journée du 2 NOVEMBRE I955.

Le temps demeurera instable sur le quart Nord-Est du Maroc où les averses seront encore fréquentes.

Retour au beau temps clair à peu nuageux sur le reste du pays.

Vent de Nord-Ouest à Nord faible à modéré.

Température stationnaire ou en faible baisse.

La mer sera peu agitée.

La houle faible de Nord-Nord-Ouest sera de Im.

-o◍o-

OBSERVATIONS DES PORTS A 0600 TU

STATIONS	ETAT DE LA MER	ETAT DE LA HOULE Direction	Hauteur en mètres	Période en sec.	Hauteur maximum depuis 06 la veille
Mehedya	Peu agit	W	I	08	Stat Im.
Rabat					
Casablanca	Peu agit	NW	I		
Mazagan					
Safi					
Mogador					
Agadir					
ENREGISTREUR DE HOULE DE CASABLANCA-LIDO A 1100 TU		NW	I	08	

SONDAGES AÉROLOGIQUES de 0800 TU,

De gauche à droite, sous les noms de chaque station : Altitude en m. ; direction d'où vient le vent ; vitesse en nœuds.

FORT-TRINQUET			AGADIR			MOGADOR			MARRAKECH			OUARZAZATE			MIDELT			RABAT		
500	N	I2	500	WNW	08	500	N	03										500	WNW	I4
I000	NW	I2	I000	NNW	06	I000	N	07	I000	WSW	06							I000	WNW	I7
I500	WSW	23	I500	NNW	I4	I500	NNW	07	I500	WNW	06	I500	WNW	03				I500	WNW	I9
2000	WSW	I9	2000	NNW	I4	2000	NW	07	2000	WSW	09	2000	NNW	03	2000	WSW	I7			
2500	WSW	25	2500	NW	I6	2500	WNW	II	2500	WSW	I0	2500	NW	20	2500	WSW	I9			
3000	WSW	27							3000	WNW	I0	3000	WNW	22	3000	W	I7			
4000	WSW	I6																		

LÉGENDE pour le caractère du temps :

- ○ Ciel clair.
- ◔ Ciel peu nuageux.
- ◍ Ciel nuageux.
- ● Ciel couvert.
- ≡ Brouillard.
- = Brume.
- ∞ Brume sèche.
- • Pluie.
- ⁘ Bruine.
- ✱ Neige.
- ▽• Averse de pluie.
- ▽✱ Averse de neige.
- ▽▲ Averse de grêle.
- TR Traces de pluie (moins de 0 mm. 1).
- ⚡ Orage.
- ⟨ Eclairs.
- Tempête de sable.
- Poussières ou sable brassés par le vent.
- Tourbillon de poussières ou sable.
- Grains.
- C Vent calme.

MINISTÈRE DES TRAVAUX PUBLICS, DES TRANSPORTS ET DU TOURISME
SECRÉTARIAT GÉNÉRAL A L'AVIATION CIVILE ET COMMERCIALE
DIRECTION DE LA MÉTÉOROLOGIE NATIONALE
ANNÉE 1955 — SERVICE MÉTÉOROLOGIQUE DU MAROC — N° 306

BULLETIN QUOTIDIEN DES RENSEIGNEMENTS DU MAROC

PUBLIÉ SOUS LA RESPONSABILITÉ DU DIRECTEUR DU SERVICE MÉTÉOROLOGIQUE DU MAROC

Situation en altitude à 0300 T.U. le 2 NOVEMBRE 1955.

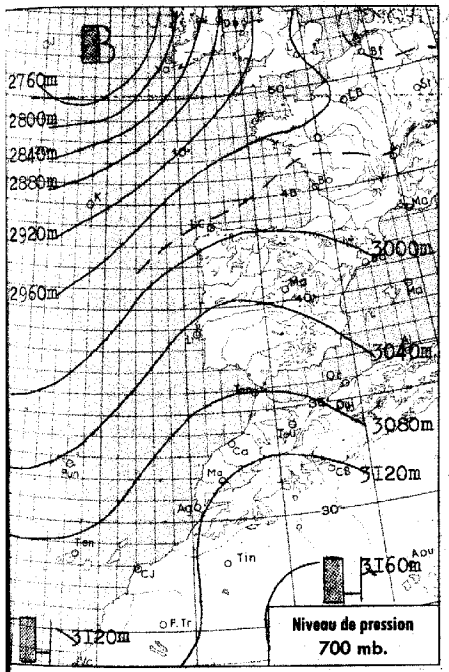

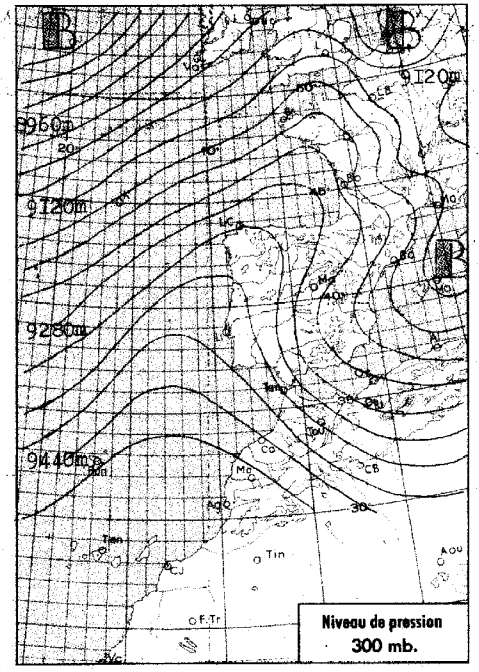

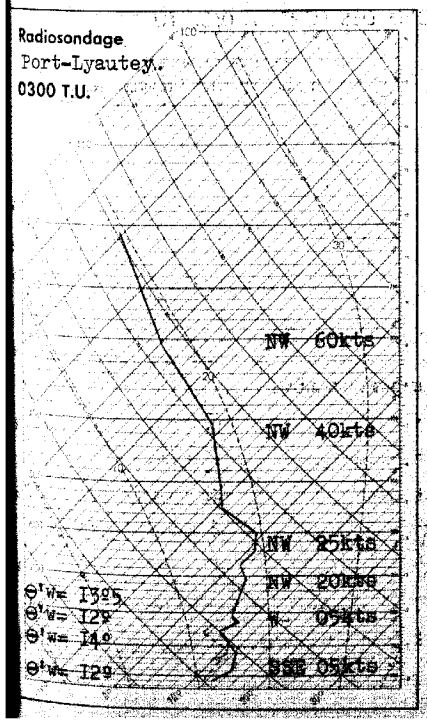

Analyse de la Situation à 0600 T.U.

Tandis qu'une forte tempête se développe à la pointe Sud-Ouest de l'Irlande et qu'un rapide courant tropical de Sud-Sud-Ouest s'etablit du Sud des Açores au golfe de Gascogne une faible dorsale anticyclonique se forme sur le Maroc, où vient à stagner en s'affaiblissant une masse d'air polaire encore tres instable la veille.

Le temps s'est amélioré très rapidement en cours de nuit. Le ciel, encore nuageux sur le quart Nord-Est, est devenu clair sur le reste du pays.

Vent variable faible.

Température matinale relativement basse.

LÉGENDE

Front chaud en surface — Front quasi-stationnaire
Front froid en surface — Occlusion
Front intertropical — A. — anticyclone — D. — dépression

Les autres lignes sont les isobares au niveau de la mer, cotées en millibars.

Situation générale à 0600 T.U. le 2 NOVEMBRE 1955.

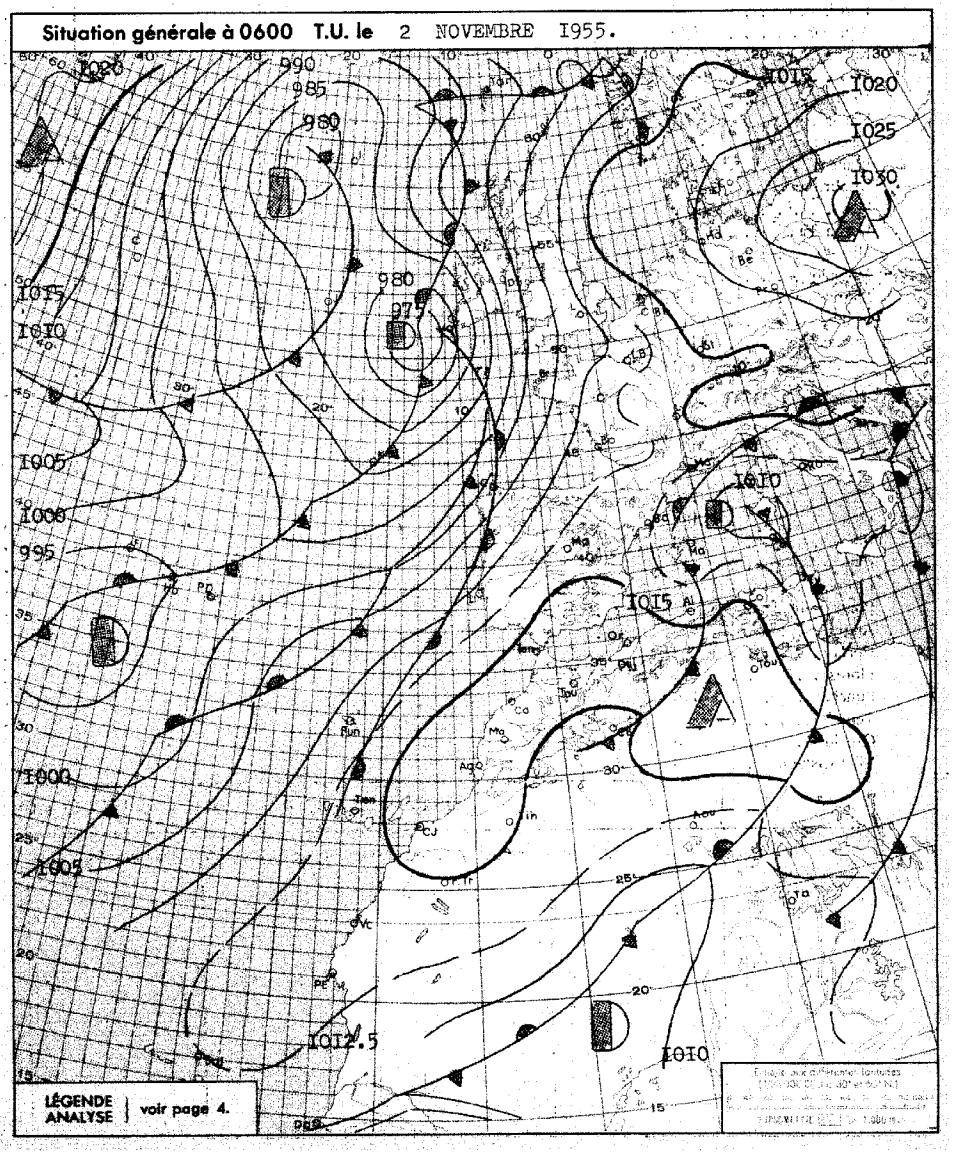

BULLETIN MÉTÉOROLOGIQUE DU MAROC

DU 2 NOVEMBRE 1955.

OBSERVATIONS DE 1800 TU la veille et OBSERVATIONS DE 0600 TU ce jour

STATIONS	ALTITUDE (m) (de la cuvette du baromètre)	1800 TU: Pression barométrique à 0 degré C et au niveau de la mer en millibars et dixièmes de millibars	1800 TU: Température de l'air en degré C	1800 TU: VENT Direction	1800 TU: VENT Vitesse en nœuds	1800 TU: Caractère du temps (voir légende)	1800 TU: Température du point de rosée en degré C	Hauteur de pluie tombée dans les 24 h. (de 6 à 6 h.) en millimètres	Maximum relevé à 18 h. la veille en degré C	Minimum relevé à 6 h. du matin en degrés C	0600 TU: Pression barométrique à 0 degré C et au niveau de la mer en millibars et dixièmes de millibars	0600 TU: Température de l'air en degré C	0600 TU: VENT Direction	0600 TU: VENT Vitesse en nœuds	0600 TU: Caractère du temps (voir légende)	0600 TU: Température du point de rosée en degré C
Tanger	86	1015.2	17	NW	05	◍	12	03	20	13	1016.9	13	SE	14	◍	11
Oujda	460	1011.7	15	C		◍	12	04	16	08	1015.7	08	C		○	
Port-Lyautey	6	1015.3	19	C		◍	17	11	21	11	1015.9	11	C		○	11
Touahar	569	1014.0	13	WNW	20	◍	10	08	16	10	1016.5	10	ENE	08	◍	09
Rabat	68	1015.9	19	C		◍	16	01	20	12	1016.1	13	SSE	04	○	13
Fès	414	1016.4	13	WSW	02	◍	13	03	17	09	1017.5	09	C		○	09
Meknès	549	1015.9	13	C		◍	12	07	16	09	1017.0	09	NNW	08	○	09
Nouasseur	200	1015.9	17	N	04	○	14	01	20	09	1016.9	09	NNE	02	○	09
Casablanca	55	1015.6	19	C		○	15	01	22	13	1015.7	13	SSE	02	○	12
Ifrane (1)	1636		08	SSW	13	○	07	05	09	02		02	C		○	02
Khouribga (1)	776		14	NW	06	◍	11	TR	18	10		10	ENE	06	○	08
Safi	25	1015.2	19	NNW	06	○	16		21	13	1015.3	14	ENE	05	○	14
Kasba-Tadla	501	1014.8	17	NNW	04	◍	13	TR	20	10	1016.4	10	E	04	○	09
Midelt (1)	1520		10	WSW	12	◍	06	TR	13	02		03	C		○	03
Mogador	8	1015.1	19	NNE	08	○	18		21	14	1015.3	14	ENE	04	◐	13
Marrakech	466	1013.3	20	C		○	13		22	12	1015.3	12	C		○	11
Agadir	19	1012.9	21	WNW	06	○	16		23	14	1015.3	15	ENE	06	○	14
Ouarzazate (1)	1133		18	WNW	08	○	02		23	08		08	C		○	06
Tindouf	451	1011.9	27	NW	03	◍	13		27	11	1017.4	11	NW	02	○	10
Fort-Trinquet	360	1010.6	27	NNW	04	○	10		29	17	1014.3	17	NE	06	○	13
Colomb-Béchar (1)	770		21	N	04	○	12		22	12		12	N	02	○	11
Oran	180	1011.8	18	W	08	○	13	01	21	11	1016.1	12	W	04	◍	11
Porto	103	1012.6	16	SSW	02	◐	14		16	10	1012.4		SE	12	◍	12
Cap St-Vincent	48	1013.6	17	C		○	12		19	15	1013.7	17	SE	16	○	15
Lisbonne	70	1013.6	16	SSW	06	◐	12		19	11	1012.8	14	SSE	07	◍	13
Ponta Delgada	36	996.9	20	SSW	30	◍	20	TR	20	18	998.4	19	SW	10	○	18
Angra	31	995.4	21	SSE	06	◐	17	03	23	17	996.3	17	ESE	03	◍	16
Horta	61	995.3	21	NNE	01	○	17	TR	23	17	994.4	17	C		◍	15
Flores	40	996.2	20	C		◍				16	995.4	16	NE	18	◍	16
Funchal	110	1012.7	22	SW	08	◐	16		24	19	1011.2	19	SSW	14	◍	18
Ténériffe	37									18	1015.8	19	SSW	09	◍	18
Cap Juby	5															
Villa Cisneros	6										1014.1	21	NE	06	◍	15

(1) Pression réduite au niveau de la station.

SONDAGES AÉROLOGIQUES de 0800 TU.

De gauche à droite, sous les noms de chaque station : Altitude en m. ; direction d'où vient le vent ; vitesse en nœuds.

AGADIR			FES			TANGER			FORT-TRINQUET			RABAT			KASBA-TADLA			MOGADOR		
500	S	08	500	ENE	08	500	SSW	08	500	NE	10	500	ENE	06				500	S	16
1000	E	12	1000	SSE	05	1000	WSW	04	1000	W	12	1000	WNW	12	1000	ENE	02	1000	C	
1500	ESE	10	1500	SW	10	1500	SSW	09	1500	W	19	1500	WSW	22	1500	WSW	01	1500	SW	07
2000	SE	10	2000	SW	14	2000	WSW	06	2000	W	10	2000	WSW	10	2000	WSW	06			
2500	SSE	08	2500	SW	14	2500	WSW	08	2500	W	10	2500	WSW	14	2500	WNW	04			
3000	WSW	16	3000	SW	14	3000	W	14	3000	W	14	3000	WSW	14	3000	WSW	04			
4000	WSW	29	4000	WNW	21	4000	WSW	23	4000	WNW	12	4000	W	19	4000	W	10			
5500	WSW	15	5500	WSW	23	6500	W	28	5500	WNW	19									

Prévisions pour la journée du 3 NOVEMBRE 1955.

Beau temps clair à peu nuageux sur l'ensemble du Maroc.

Vent variable faible, secteur Sud dominant.

Température en hausse lente.

La mer sera belle, la houle d'Ouest-Sud-Ouest faible Im à I.50m.

ENNEIGEMENT Oukaimeden: neige à 2900m.

-o-o-o-o-

OBSERVATIONS DES PORTS A 0600 TU

STATIONS	ETAT DE LA MER	ETAT DE LA HOULE Direction	Hauteur en mètres	Période en sec.	Hauteur maximum depuis 06 la veille
Mehedya	Belle	W	I	08	Stat. Im.
Rabat	Belle	W	0.50		Stat. 0.50m.
Casablanca	Belle	NW	0.50		
Mazagan					
Safi	Belle	WNW	I	08	Stat. Im.
Mogador	Belle	NW	I	04	I.50m à I800.
Agadir	Calme	WSW	I	I0	I.50m à I800.
ENREGISTREUR DE HOULE DE CASABLANCA-LIDO A 1100 TU		NW	0.50	I4	

LÉGENDE pour le caractère du temps :

- ○ Ciel clair.
- ◐ Ciel peu nuageux.
- ◍ Ciel nuageux.
- ● Ciel couvert.
- ≡ Brouillard.
- = Brume.
- ○○ Brume sèche.
- • Pluie.
- ⁹ Bruine.
- * Neige.
- ∇ Averse de pluie.
- ∇ Averse de neige.
- ∇ Averse de grêle.
- TR Traces de pluie (moins de 0 mm. 1).
- ⟋ Orage.
- < Eclairs.
- ≤ Tempête de sable.
- $ Poussières ou sable brassés par le vent.
- Tourbillon de poussières ou sable.
- ∀ Grains.
- C Vent calme.

MINISTÈRE DES TRAVAUX PUBLICS, DES TRANSPORTS ET DU TOURISME
SECRÉTARIAT GÉNÉRAL A L'AVIATION CIVILE ET COMMERCIALE

DIRECTION DE LA MÉTÉOROLOGIE NATIONALE

ANNÉE

SERVICE MÉTÉOROLOGIQUE DU MAROC

N° 307.

BULLETIN QUOTIDIEN DES RENSEIGNEMENTS DU MAROC

PUBLIÉ SOUS LA RESPONSABILITÉ DU DIRECTEUR DU SERVICE MÉTÉOROLOGIQUE DU MAROC

Situation en altitude à 0300 T.U. le 3 NOVEMBRE 1955.

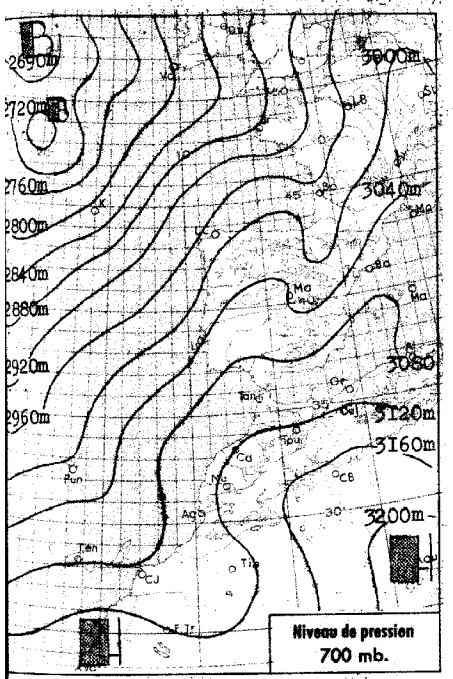

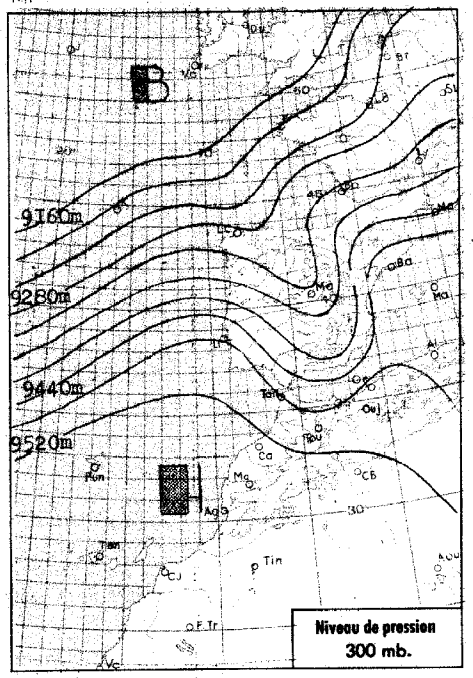

Radiosondage Port-Lyautey.

0300 T.U.

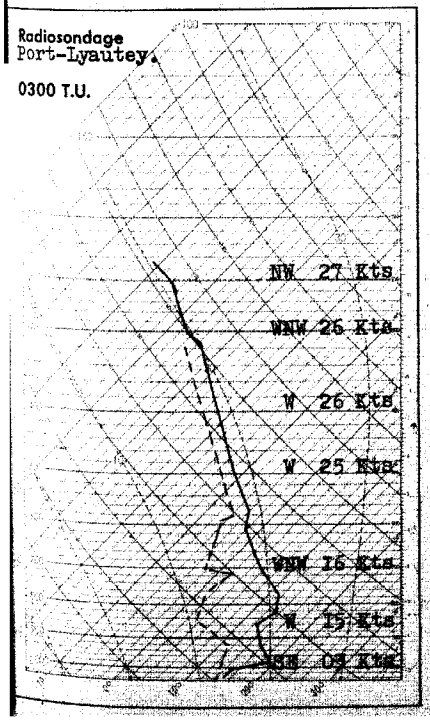

Analyse de la Situation à 0600 T.U.

Accentuation et lent décalage vers l'Est du flux d'air tropical de Sud-Sud-Ouest dans la partie Orientale de la vaste dépression Atlantique.

Entre Açores et Groënland, une importante masse d'air polaire froid se dirige vers le Sud-Est, menaçant le Maroc à une échéance de 2 a 3 jours.

Au Maroc le beau temps clair à peu nuageux se maintient temporairement.
On note sur le littoral atlantique, quelques passages d'Altocumulus.

Vent variable faible, Sud dominant.

Les températures matinales demeurent relativement basses.

LÉGENDE

Front chaud en surface — Front quasi-stationnaire
Front froid en surface — Occlusion
Front intertropical — A. — anticyclone — D. — dépression

Les autres lignes sont les isobares au niveau de la mer, cotées en millibars.

Situation générale à 0600 T.U. le 3 NOVEMBRE 1955.

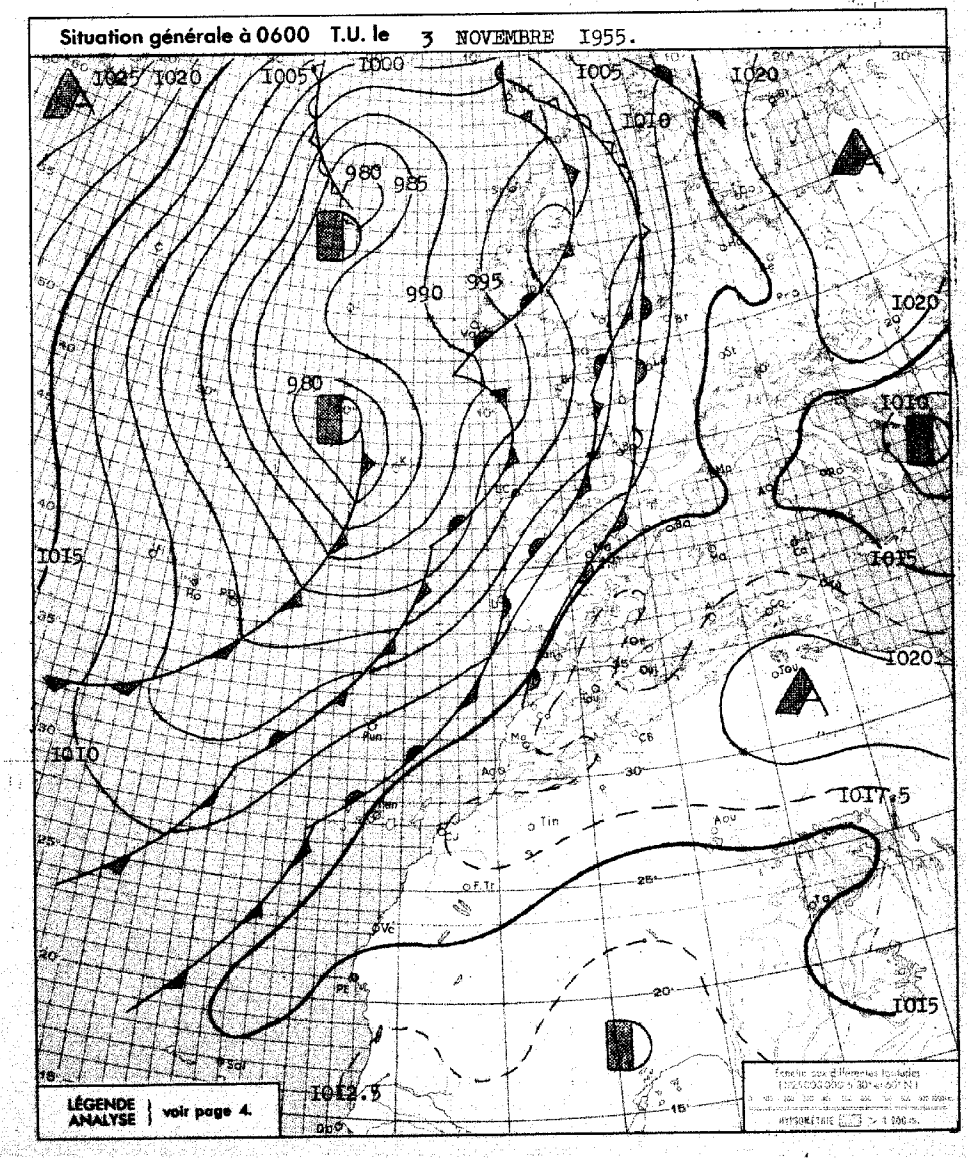

BULLETIN MÉTÉOROLOGIQUE DU MAROC

DU 3 NOVEMBRE 1955.

OBSERVATIONS DE 1800 TU la veille — OBSERVATIONS DE 0600 TU ce jour

STATIONS	ALTITUDE (m) (de la cuvette du baromètre)	1800 TU : Pression barométrique à 0 degré C et au niveau de la mer en millibars et dixièmes de millibars	1800 TU : Température de l'air en degré C	1800 TU : VENT Direction	1800 TU : VENT Vitesse en nœuds	1800 TU : Caractère du temps (voir légende)	1800 TU : Température du point de rosée en degré C	Hauteur de pluie tombée dans les 24 h. (de 6 à 6 h.) en millimètres	Maximum relevé à 18 h. la veille en degré C	Minimum relevé à 6 h. du matin en degrés C	0600 TU : Pression barométrique à 0 degré C et au niveau de la mer en millibars et dixièmes de millibars	0600 TU : Température de l'air en degré C	0600 TU : VENT Direction	0600 TU : VENT Vitesse en nœuds	0600 TU : Caractère du temps (voir légende)	0600 TU : Température du point de rosée en degré C
Tanger	86	1017.2	18	N	02	◍	14		22	13	1016.8	13	ESE	08	○	11
Oujda	460	1015.4	16	NNW	02	◍	11		22	08	1016.7	08	C		○	06
Port-Lyautey	6	1016.5	19	WNW	02	◍	16		23	13	1016.7	13	C		○	13
Touahar	869	1015.7	17	W	06	◍	11		21	09	1018.4	09	W	06	○	08
Rabat	68	1017.0	19	N	04	◍	11		22	14	1017.1	14	S	08	◍	14
Fès	414	1017.6	18	C		◍	14		20	10	1019.4	10	ENE	02	○	09
Meknès	549	1017.0	17	C		◍	14		20	12	1018.2	13	SSE	02	○	08
Nouasseur	200	1017.3	19	N	04	◍	11		24	11	1018.0	11	W	04	○	11
Casablanca	55	1017.0	20	C		◍	13		27	14	1016.8	14	S	06	◍	13
Ifrane (1)	1636		11	S	04	◍	05		17	01		02	SE	04	○	-01
Khouribga (1)	776		18	SW	04	◍	12		21	11		12	ENE	06	○	08
Safi	25	1016.8	18	WSW	04	◍	18		21	12	1016.5	13	C		○	13
Kasba-Tadla	504	1016.2	20	C		○	13		23	11	1019.2	11	E	04	○	09
Midelt (1)	1529		16	WNW	12	◍	04		20	07		09	WSW	02	○	00
Mogador	8	1017.4	20	C		◍	18		21	16	1016.7	16	C		○	15
Marrakech	466	1016.6	21	C		◍	12		23	13	1017.6	13	C		○	12
Agadir	19	1016.3	20	W	04	◍	18		21	13	1016.6	15	ENE	02	○	15
Ouarzazate (1)	1133		20	C		◍	05		22	09		09	C		○	07
Tindouf	451	1016.8	18	WSW	04	◍	18		21	12	1019.7	12	C		○	07
Fort-Trinquet	360	1013.0	28	N	09	○	06		30	19	1015.8	19	NE	02	○	06
Colomb-Bechar (1)	770		21	SW	04	○	13		23	12		13	C		○	12
Oran	180	1017.5	17	N	06	○	12		22	07	1017.8	09	SW	02	○	07
Porto	103							16		15	1004.5	16	S	39	•	16
Cap St-Vincent	48	1013.5	19	SW	17	◍	18		20	17	1011.3	19	S	23	◍	19
Lisbonne	70	1011.2	17	SSE	22	◍	17	22	19	14	1008.1	19	S	22	•	19
Ponta Delgada	36	995.0	21	SW	22	○	19	15	22	14	1001.4	15	NW	08	◍	12
Angra	31	992.7	18	NW	04	◍	17	08	19	16	1002.6	16	NW	14	○	10
Horta	61	993.0	19	NNE	05	◍	15	17	19	15	1004.3	17	NNW	09	◍	10
Flores	40	999.2	17	N	08	◍	10	04	17	15	1005.6	15	NNW	20	∇	13
Funchal	119	1011.6	22	SW	10	◍	20	32	22	20	1011.0	20	SW	12	◍	19
Teneriffe	37									18	1015.0	18	C		◍	13
Cap Juby	5									15	1017.1	16	C		○	15
Villa Cisneros	6										1015.6	19	N	02	○	18

(1) Pression réduite au niveau de la station.

SONDAGES AÉROLOGIQUES de 0800 TU.

De gauche à droite, sous les noms de chaque station : Altitude en m. ; direction d'où vient le vent ; vitesse en nœuds.

FORT-TRINQUET			FES			KASBA-TADLA			RABAT			TOUAHAR			TINDOUF			MARRAKECH		
500	SW	06	500	ENE	06				500	SW	19									
1000	SSW	06	1000	WSW	10	1000	ESE	01	1000	SSW	19	1000	C		1000	ESE	08	1000	ENE	04
1500	WSW	06	1500	WSW	10	1500	WSW	06	1500	WSW	13	1500	WSW	24	1500	S	06	1500	S	18
2000	WSW	06	2000	WSW	25	2000	SW	05	2000	WSW	25	2000	WSW	25	2000	WSW	04	2000	WSW	11
2500	WSW	06	2500	SW	23	2500	WSW	09	2500	WSW	21	2500	WSW	28	2500	W	08	2500	WSW	14
3000	WSW	10	3000	WSW	16	3000	WSW	09	3000	SW	29	3000	WSW	21	3000	W	08	3000	WSW	22
4000	NW	10	4000	WSW	25	4000	WSW	13	4000	WSW	35	4000	WSW	19	4000	WSW	06	4000	W	17
5500	NW	12	5500	WSW	33	5500	WSW	17				5500	WSW	25	5500	WSW	10			
7000	W	19	7000	WSW	25															

Prévisions pour la journée du 4 NOVEMBRE 1955.

Aggravation progressive du temps au Maroc.

Le ciel deviendra nuageux à trés nuageux sur la moitié Ouest du pays. Ondées orageuses éparses dans la soirée.

Le beau temps clair à peu nuageux se maintiendra sur l'Oriental.

Vent de Sud à Sud-Ouest modéré en général, assez fort sur les régions littorales.

Température en hausse sensible.

La mer sera peu agitée, la houle d'Ouest faible en aggravation 1 à 2m.

OBSERVATIONS DES PORTS A 0600 TU

STATIONS	ETAT DE LA MER	ETAT DE LA HOULE : Direction	Hauteur en mètres	Période en sec	Hauteur maximun depuis 06 la veille
Mehedya	Calme	W	0,5	06	Im à 12 TU.
Rabat	Belle	W	I		Im.
Casablanca	Belle	NW	I		
Mazagan	Belle	WNW	I	10	Stat Im.
Safi	Belle	WNW	0,5	10	Im à 12 TU.
Mogador	Belle	NW	0,5	04	Im à 12 TU.
Agadir	Calme	WNW	0,5	10	Im à 12 TU.
ENREGISTREUR DE HOULE DE CASABLANCA-LIDO A 1100 TU		NW	0,5	12	

LÉGENDE pour le caractère du temps :

- ○ Ciel clair.
- ◔ Ciel peu nuageux.
- ◍ Ciel nuageux.
- ● Ciel couvert.
- ≡ Brouillard.
- = Brume.
- ∞ Brume sèche.
- • Pluie.
- , Bruine.
- * Neige.
- ∇ Averse de pluie.
- ∇ Averse de neige.
- ∆ Averse de grêle.
- TR Traces de pluie (moins de 0 mm. 1).
- ⌐ Orage.
- ⟨ Eclairs.
- Tempête de sable.
- Poussières ou sable brassés par le vent.
- Tourbillon de poussières ou sable.
- ∨ Grains.
- C Vent calme.

MINISTÈRE DES TRAVAUX PUBLICS, DES TRANSPORTS ET DU TOURISME
SECRÉTARIAT GÉNÉRAL A L'AVIATION CIVILE ET COMMERCIALE
DIRECTION DE LA MÉTÉOROLOGIE NATIONALE
ANNÉE 1955 — SERVICE MÉTÉOROLOGIQUE DU MAROC — N° 308.

BULLETIN QUOTIDIEN DES RENSEIGNEMENTS DU MAROC

PUBLIÉ SOUS LA RESPONSABILITÉ DU DIRECTEUR DU SERVICE MÉTÉOROLOGIQUE DU MAROC

Situation en altitude à 0300 T.U. le 4 NOVEMBRE 1955.

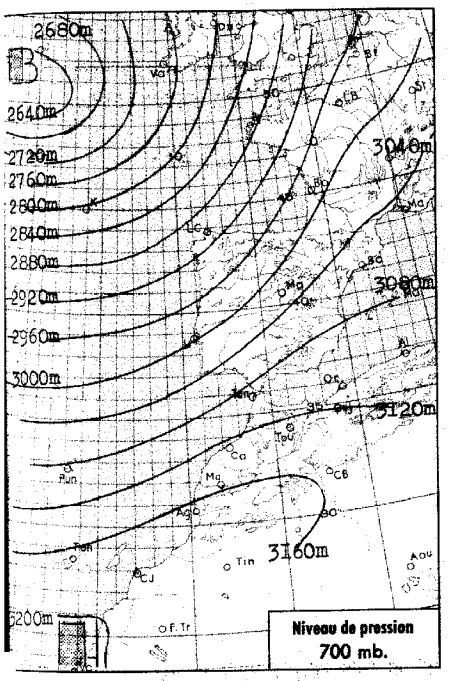

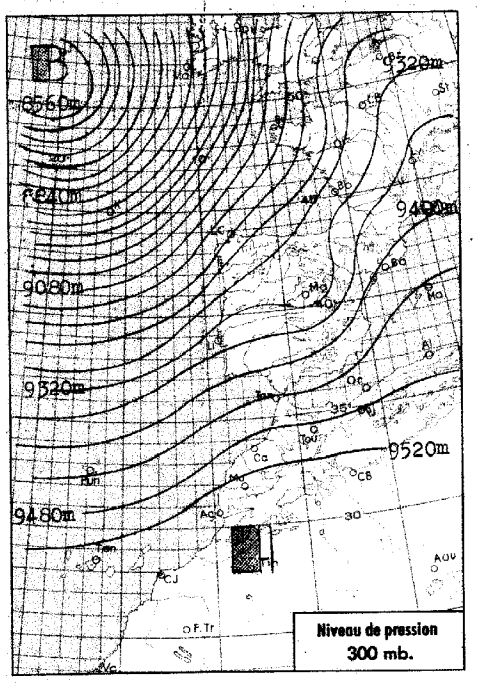

Radiosondage
Port-Lyautey.
0300 T.U.

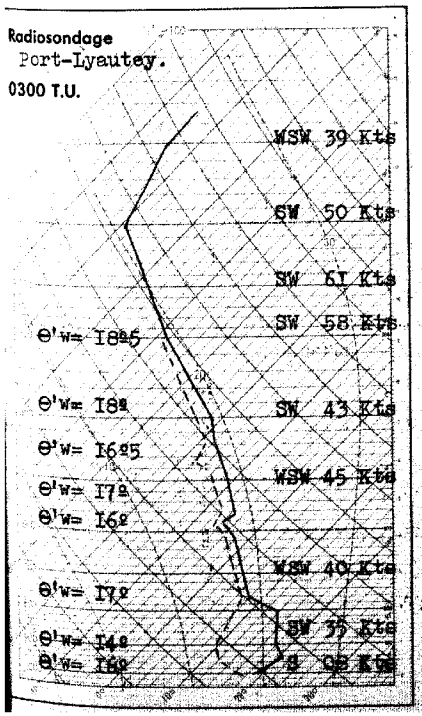

Analyse de la Situation à 0600 T.U.

Aggravation rapide du temps par suite d'une progression accélérée vers l'Est des perturbations dans la partie méridionale de la vaste dépression atlantique.

Aprés quelques pluies faibles nocturnes de front chaud sur le quart Nord-Ouest, suivies d'éclaircies, le ciel se charge à nouveau par l'Ouest.

Des pluies assez fortes débutent sur le Tangérois.

Vent de Sud-Ouest modéré.

Température sans changement.

-oOo-

LÉGENDE

Front chaud en surface — Front quasi-stationnaire
Front froid en surface — Occlusion
Front intertropical — A. — anticyclone — D. — dépression

Les autres lignes sont les isobares au niveau de la mer, cotées en millibars.

Situation générale à 0600 T.U. le 4 NOVEMBRE 1955.

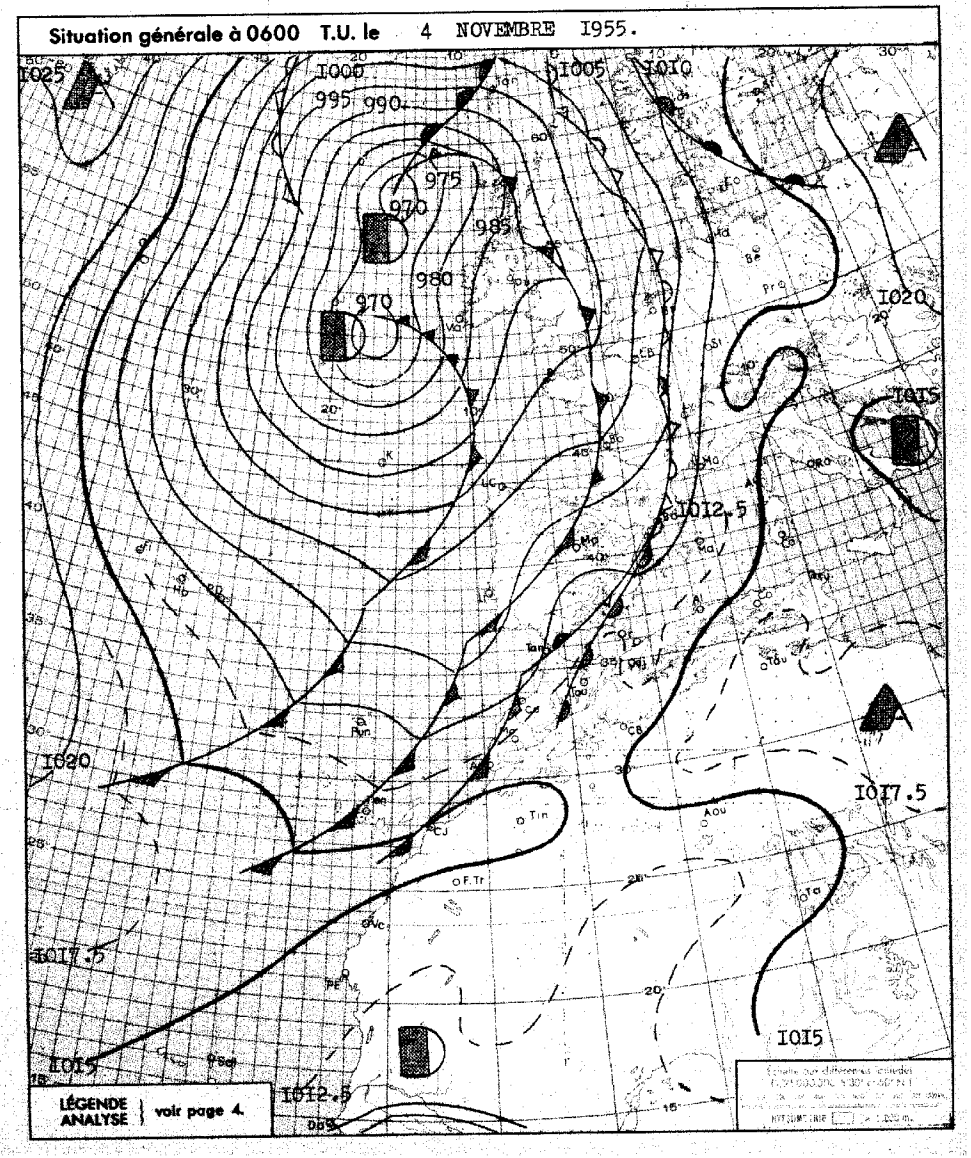

BULLETIN MÉTÉOROLOGIQUE DU MAROC

DU 4 NOVEMBRE 1955.

OBSERVATIONS DE 1800 TU la veille — OBSERVATIONS DE 0600 TU ce jour

STATIONS	ALTITUDE (m) (de la cuvette du baromètre)	1800 TU : Pression barométrique à 0 degré C et au niveau de la mer en millibars et dixièmes de millibars	1800 TU : Température de l'air en degré C	1800 TU : VENT Direction	1800 TU : VENT Vitesse en nœuds	1800 TU : Caractère du temps (voir légende)	1800 TU : Température du point de rosée en degré C	Hauteur de pluie tombée dans les 24 h. (de 6 à 6 h.) en millimètres	Maximum relevé à 18 h. la veille en degré C	Minimum relevé à 6 h. du matin en degrés C	0600 TU : Pression barométrique à 0 degré C et au niveau de la mer en millibars et dixièmes de millibars	0600 TU : Température de l'air en degré C	0600 TU : VENT Direction	0600 TU : VENT Vitesse en nœuds	0600 TU : Caractère du temps (voir légende)	0600 TU : Température du point de rosée en degré C
Tanger	86	1014.8	20	WSW	14	◍	15	TR	25	18	1011.5	18	SW	14	•	14
Oujda	460	1012.6	19	C		◍			28	11	1010.9	18	SW	06	◍	05
Port-Lyautey	6	1014.5	22	SW	02	◍	18	TR	26	18	1011.6	19	SSW	02	◍	15
Touahar	569	1013.7	20	WSW	06	◍	11		25	13	1013.2	13	E	08	○	10
Rabat	68	1015.2	21	SW	04	◍	16	05	25	18	1011.8	20	SSW	06	▽	11
Fès	414	1015.1	21	C		◍	14		24	14	1013.2	15	C		◍	12
Meknès	549	1015.0	21	W	02	◍	15	TR	25	10	1013.0	16	C		◍	11
Nouasseur	200	1015.8	21	WNW	02	◍	16		26	15	1012.0	15	SW	08	◍	12
Casablanca	55	1015.0	22	WSW	06	◍	16	TR	27	18	1011.7	18	S	08	◍	13
Ifrane (1)	1636		13	S	11	◍	05		18	06		15	S	08	◍	-02
Khouribga (1)	776		20	WSW	02	◍	12		24	12		13	WSW	06	◍	10
Safi	25	1015.8	20	WSW	10	◍	19		23	16	1016.0	18	SW	10	○	16
Kasba-Tadla	504	1014.2	23	C		◍	14		27	14	1013.4	15	C		◍	09
Midelt (1)	1520		17	WNW	14	◍	03		22	09		10	C		◍	04
Mogador	8	1016.3	20	SSW	04	◍	20		22	19	1012.9	20	SSW	10	◍	18
Marrakech	466	1013.8	24	SSW	04	◍	14		27	15	1012.5	16	C		◍	14
Agadir	19	1016.0	22	W	06	◍	16		31	16	1013.7	16	S	04	◍	13
Ouarzazate (1)	1133		22	C		○	05		25	11		11	C		◍	07
Tindouf	451	1016.6	28	C		○	14		30	15	1016.7	15	C		○	07
Fort-Trinquet	360	1013.4	31	C		○	09		32	20	1013.8	20	NE	04	○	10
Colomb-Bechar (1)	770		22	SW	04	○	07		24	13		13	N	04	◍	07
Oran	180	1014.1	18	N	02	○	13		25	11	1012.5	11	C		◍	09
Porto	103	1001.5	16	SW	39	R	16	26	18	13	1003.2	15	SW	08	◍	15
Cap St-Vincent	48	1007.8	20	SW	25	◍	20	01	20	18	1005.6	20	S	10	◍	10
Lisbonne	70	1004.8	19	SSW	20	•	19	34	20	17	1004.9	17	WNW	09	◍	16
Ponta Delgada	36	1008.6	18	WNW	20	◍	13	02	22	14	1010.5	15	WNW	12	◍	10
Angra	31	1008.0	16	NW	25	◍	10	01	17	13	1009.6	13	NW	12	◍	10
Horta	61	1009.4	18	NNW	10	◍	08	TR	18	14	1011.4	15	NW	31	◍	11
Flores	40	1010.6	16	NNW	30	◍	11	TR	17	14	1011.4	15	NW	31	◍	11
Funchal	110	1009.0	22	SW	15	◍	10	TR	23		1010.6	18	NW	12	○	
Teneriffe	37															
Cap Juby	5	1016.1	23	W	05	○	20									
Villa Cisneros	6	1016.6	23	N	05	○	20									

(1) Pression réduite au niveau de la station.

SONDAGES AÉROLOGIQUES de 0800 TU.

De gauche à droite, sous les noms de chaque station : Altitude en m. ; direction d'où vient le vent ; vitesse en nœuds.

FORT-TRINQUET			TINDOUF			FES			AGADIR			TOUAHAR			KASBA-TADLA			MIDELT		
500	NE	12				500	ESE	06	500	ESE	10									
1000	SSW	14	1000	C		1000	NE	06	1000	S	10	1000	C							
1500	WNW	10	1500	C		1500	NE	08	1500	SSW	19	1500	WSW	20	1500	WSW	07			
2000	SSE	06	2000	C		2000	WSW	23	2000	SSW	19	2000	SW	26	2000	SW	07	2000	W	10
2500	SSW	04	2500	SSW	10	2500	WSW	31	2500	SW	19	2500	SW	26	2500	SW	10	2500	WSW	10
3000	WSW	08	3000	WSW	08	3000	SSW	49	3000	SW	21	3000	SW	38	3000	WSW	16	3000	WSW	14
4000	WSW	12	4000	WSW	08							4000	WSW	44	4000	WSW	17	4000	WSW	21
5500	WSW	10	5500	W	10															
			7000	W	10															

Prévisions pour la journée du 5 NOVEMBRE 1955.

Mauvais temps sur l'ensemble du Maroc.

Précipitations importantes sur le relief, notamment Rif et Moyen Atlas.

Averses modérées à assez fortes en plaine sur la moitié Nord du pays, faibles sur la moitié Sud.

Vent de secteur Ouest modéré avec temporairement rafales assez fortes de Sud-Ouest sur les régions littorales.

Température en baisse.

La mer sera grosse, la houle forte de Nord-Ouest 4m.

OBSERVATIONS DES PORTS A 0600 TU

STATIONS	ETAT DE LA MER	ETAT DE LA HOULE : Direction	Hauteur en mètres	Période en sec.	Hauteur maximun depuis 06 la veille
Mehedya					
Rabat	Belle	W	2	10	2m.
Casablanca	Peu agit	NW	1,5		
Mazagan	Belle	WNW	1	10	Stat 1m.
Safi	Peu agit	WSW	1,5	10	1,5m.
Mogador	Peu agit	SW	1,5	04	1,5m.
Agadir	Belle	WNW	0,5	12	1m à 12 TU.
ENREGISTREUR DE HOULE DE CASABLANCA-LIDO A 1100 TU		NW	2,5	10	2,5m.

LÉGENDE pour le caractère du temps :

- ○ Ciel clair.
- ◔ Ciel peu nuageux.
- ◍ Ciel nuageux.
- ● Ciel couvert.
- ≡ Brouillard.
- = Brume.
- ∞ Brume sèche.
- • Pluie.
- 9 Bruine.
- * Neige.
- ▽ Averse de pluie.
- ▽ Averse de neige.
- ▽ Averse de grêle.
- TR Traces de pluie (moins de 0 mm. 1).
- R Orage.
- < Eclairs.
- Tempête de sable.
- $ Poussières ou sable brassés par le vent.
- Tourbillon de poussières ou sable.
- ∀ Grains.
- C Vent calme.

MINISTÈRE DES TRAVAUX PUBLICS, DES TRANSPORTS ET DU TOURISME
SECRÉTARIAT GÉNÉRAL A L'AVIATION CIVILE ET COMMERCIALE

DIRECTION DE LA MÉTÉOROLOGIE NATIONALE

ANNÉE 1955 — N° 309

SERVICE MÉTÉOROLOGIQUE DU MAROC

BULLETIN QUOTIDIEN DES RENSEIGNEMENTS DU MAROC

PUBLIÉ SOUS LA RESPONSABILITÉ DU DIRECTEUR DU SERVICE MÉTÉOROLOGIQUE DU MAROC

Situation en altitude à 0300 T.U. le 5 NOVEMBRE I955

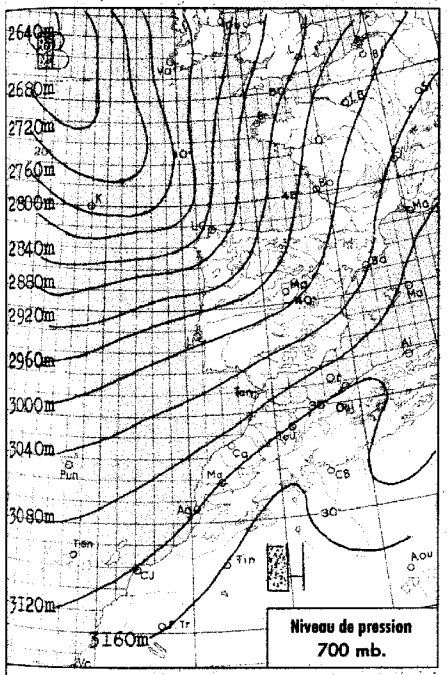

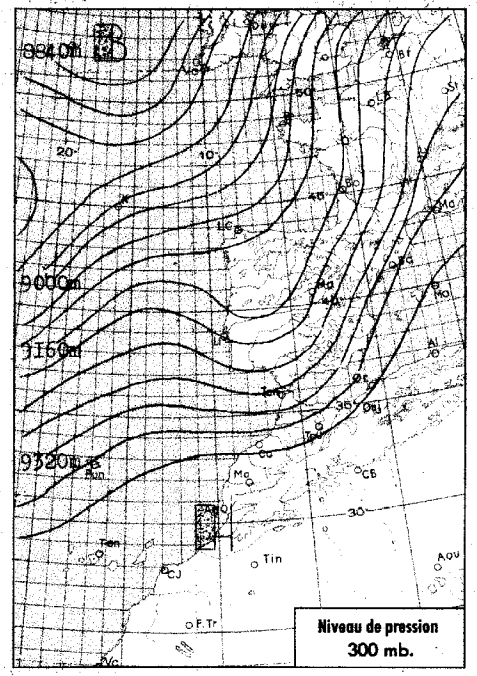

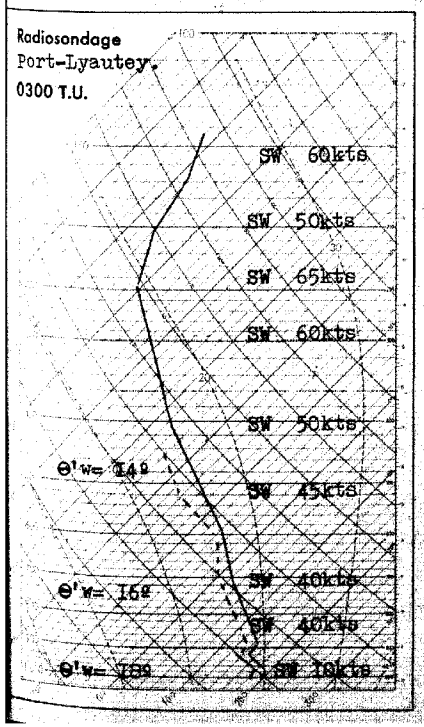

Analyse de la Situation à 0600 T.U.

Mauvais temps caractérisé sur les régions littorales du Maroc qui subissent depuis 24h des orages généralement forts accompagnés de précipitations importantes (Tanger, Port-Lyautey, Safi).

L'intérieur du pays est encore peu touché: le ciel y est nuageux à très nuageux mais les pluies rares.

Vent de Sud-Ouest à Ouest modéré.

Température sans changement.

-o-o-o-

LÉGENDE

Front chaud en surface — Front quasi-stationnaire
Front froid en surface — Occlusion
Front intertropical — A. — anticyclone — D. — dépression
Les autres lignes sont les isobares au niveau de la mer, cotées en millibars.

Situation générale à 0600 T.U. le 5 NOVEMBRE I955.

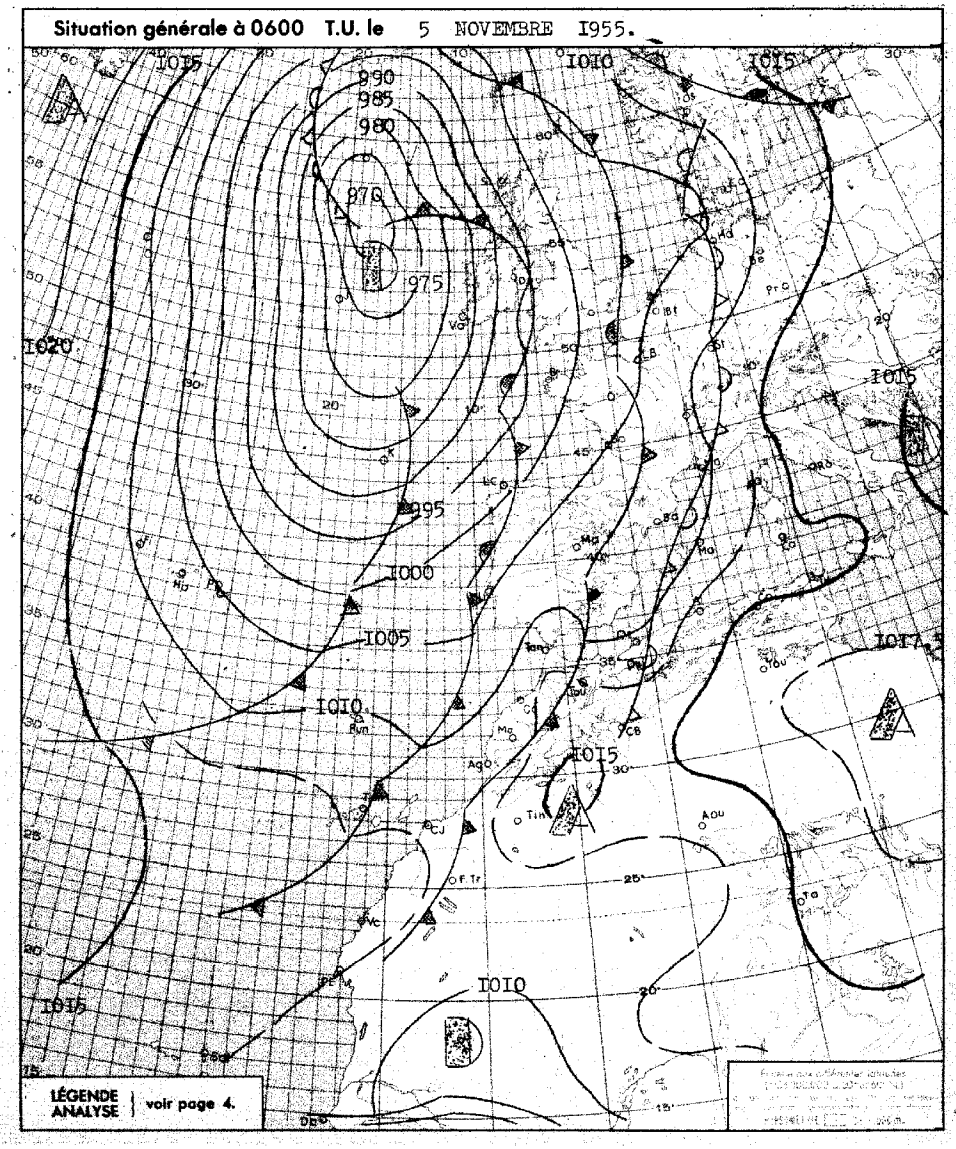

BULLETIN MÉTÉOROLOGIQUE DU MAROC

DU 5 NOVEMBRE 1955

OBSERVATIONS DE 1800 TU la veille — OBSERVATIONS DE 0600 TU ce jour

STATIONS	ALTITUDE (m) (de la cuvette du baromètre)	1800 TU : Pression barométrique à 0 degré C et au niveau de la mer en millibars et dixièmes de millibars	1800 TU : Température de l'air en degré C	1800 TU : VENT Direction	1800 TU : VENT Vitesse en nœuds	1800 TU : Caractère du temps (voir légende)	1800 TU : Température du point de rosée en degré C	Hauteur de pluie tombée dans les 24 h. (de 6 à 6 h.) en millimètres	Maximum relevé à 18 h. la veille en degré C	Minimum relevé à 6 h. du matin en degrés C	0600 TU : Pression barométrique à 0 degré C et au niveau de la mer en millibars et dixièmes de millibars	0600 TU : Température de l'air en degré C	0600 TU : VENT Direction	0600 TU : VENT Vitesse en nœuds	0600 TU : Caractère du temps (voir légende)	0600 TU : Température du point de rosée en degré C
Tanger	86	1010.6	19	SSW	17	◐	17	49	21	18	1010.3	18	C		◍	18
Oujda	460	1009.9	21	C		◐	08	TR	28	14	1010.2	15	C		◍	09
Port-Lyautey	6	1011.1	20	SSW	06	◐	20	06	22	14	1013.0	14	NNE	02	○	14
Touahar	569	1010.0	22	C		◐	12		25	14	1011.6	14	E	02	◐	13
Rabat	68	1011.8	19	SSW	10	◍	18	03	22	18	1011.3	18	C		◐	17
Fès	414	1012.6	19	WSW	04	◐	16		26	13	1013.6	14	C		○	13
Meknès	549	1011.9	18	WNW	06	◐	18		26	15	1012.5	15	SW	03	○	13
Nouasseur	200	1012.7	18	WSW	06	◍	18	11	23	15	1012.7	17	SSW	10	◐	17
Casablanca	55	1011.8	20	SSW	04	◐	19	11	22	18	1011.4	19	S	04	◍	18
Ifrane (1)	1656		13	SSW	13	◍	04	02	18	06		06	C		○	05
Khouribga (1)	776		18	WNW	12	◐	15		22	14		15	SSW	06	◐	14
Safi	25	1012.3	20	WSW	12	◐	19	46	23	18	1011.5	19	WNW	08	◐	19
Kasba-Tadla	504	1012.1	21	C		◐	17		24							
Midelt (1)	1520		15	SSW	12	◐	12		25	08		08	SSW	02	◐	05
Mogador	8	1012.9	21	SSW	12	◍	20	02	23	20	1012.2	20	SSW	06	◍	10
Marrakech	466	1010.6	22	ESE	06	◐	12		26	16	1011.5	17	ESE	04	○	16
Agadir	19	1013,1	21	WSW	06	◐	13		25	17	1012,1	17	C		◍	16
Ouarzazate (1)	1133		22	S	10	○	-01		25	13		13	C		○	09
Tindouf	451	1011.9	30	C		◐	14		32	15	1014.5	15	C		◐	13
Fort-Trinquet	260	1010.8	29	NW	08	○	10		32	20	1014.6	20	NNE	06	◐	18
Colomb-Béchar (1)	770		23	S	06	○	05		25	15		15	N	02	○	08
Oran	180	1010.7	22	C		◐	10	01	28	16	1011.3	17	ENE	04	◍	12
Porto	103	1004.9	16	SSW	12	◐	14	TR	18	14	1003.5	15	SSW	16	◍	14
Cap St-Vincent	48	1007.2	19	W	06	○	18		29		1007.3	18	SW	14	◐	18
Lisbonne	70	1006.6	16	SSW	10	◐	16	TR	20	15	992.6	16	SSW	10	◐	
Ponta Delgada	36	1008.7	16	W	30	◐	12	02	16		1007.6	1	WNW	18	◐	10
Angra	31	1007.8	13	NW	26	◐	12	01	18		1006.0	15	WNW	20	◐	08
Horta	61	1009.7	15	NW	14	◐	08	04	18		1008.4	14	NW	06	○	10
Flores	40		11	NW	31	◐	12				1008.1	15	NW	33	◐	09
Funchal	110	1011.0	20	C		○	14	01	22	16	1010.0	16	NNE	03	◐	13
Teneriffe	37	1012.2	21	N	02	◐	21									
Cap Juby	5	1012.9	23	SW	08	◐	22									
Villa Cisneros	6	1014.4	24	N	04	○	21									

(1) Pression réduite au niveau de la station.

SONDAGES AÉROLOGIQUES de 0800 TU.

De gauche à droite, sous les noms de chaque station : Altitude en m. ; direction d'où vient le vent ; vitesse en nœuds.

FES			AGADIR			TOUAHAR			TINDOUF			MARRAKECH			MIDELT			RABAT		
500	FSW	04	500	SSE	02															
1000	WSW	08	1000	SE	04	1000	C		1000	NW	08	1000	ENE	12				500	SW	25
1500	WSW	12	1500	SSW	08	1500	WSW	08	1500	SSW	10	1500	WNW	09				1000	SW	21
2000	SSW	19	2000	SSW	10	2000	SSW	14	2000	SSW	10	2000	SSW	18	2000	E	04			
2500	SW	25	2500	SW	16	2500	SSW	25	2500	SW	21	2500	SSW	18	2500	WSW	04			
3000	SSW	27	3000	SW	35	3000	SSW	27	3000	SW	08	3000	SW	22	3000	WSW	08			
4000	SW	35	4000	SSW	43	4000	SW	32	4000	SSW	06	4000	SSW	27	4000	WSW	23			
5500	SW	41				5500	SW	35	5500	SSW	06									

Prévisions pour la journée du 6 NOVEMBRE 1955.

Persistance du mauvais temps au Maroc.

Alternance d'averses assez fortes et d'éclaircies peu marquées.

Nombreux orages donnant lieu localement à des chutes de grêle, principalement sur le quart Nord-Ouest du pays.

Vent de secteur Ouest modéré.

Température en baisse.

La mer sera houleuse, la houle forte et longue de Nord-Ouest 4m, avec maximum d'intensité au Sud du Cap Cantin.

-o-o-o-o-o-

OBSERVATIONS DES PORTS A 0600 TU

STATIONS	ETAT DE LA MER	ETAT DE LA HOULE : Direction	Hauteur en mètres	Période en sec.	Hauteur maximun depuis 06 la veille
Mehedya	Peu agit	W	1.50	10	Stat. 1.50m.
Rabat	Belle	W	2 1	12	Stat. 2m.
Casablanca	Houleuse	NW	2		
Mazagan	Peu agit	WNW	1.50	10	Stat. 1.50m
Safi	Houleuse	WNW	2.50	12	Stat. 2.50m.
Mogador	Peu agit	NW	2	04	Stat. 2m.
Agadir	Belle	WNW	1.50	10	2m à 1800 TU.
ENREGISTREUR DE HOULE DE CASABLANCA-LIDO A 1100 TU		NW	2	08	

LÉGENDE pour le caractère du temps :

- ○ Ciel clair.
- ◐ Ciel peu nuageux.
- ◍ Ciel nuageux.
- ● Ciel couvert.
- ≡ Brouillard.
- = Brume.
- ○○ Brume sèche.
- • Pluie.
- ❟ Bruine.
- ✱ Neige.
- ▽ Averse de pluie.
- ▽ Averse de neige.
- ▽ Averse de grêle.
- TR Traces de pluie (moins de 0 mm. 1).
- ⟋ Orage.
- ⟨ Eclairs.
- Tempête de sable.
- Poussières ou sable brassés par le vent.
- Tourbillon de poussières ou sable.
- ∀ Grains.
- C Vent calme.

MINISTÈRE DES TRAVAUX PUBLICS, DES TRANSPORTS ET DU TOURISME
SECRÉTARIAT GÉNÉRAL A L'AVIATION CIVILE ET COMMERCIALE

DIRECTION DE LA MÉTÉOROLOGIE NATIONALE

ANNÉE 55 — **Nº 310**

SERVICE MÉTÉOROLOGIQUE DU MAROC

BULLETIN QUOTIDIEN DES RENSEIGNEMENTS DU MAROC

PUBLIÉ SOUS LA RESPONSABILITÉ DU DIRECTEUR DU SERVICE MÉTÉOROLOGIQUE DU MAROC

Situation générale à 0600 T.U. le 6 NOVEMBRE I955.

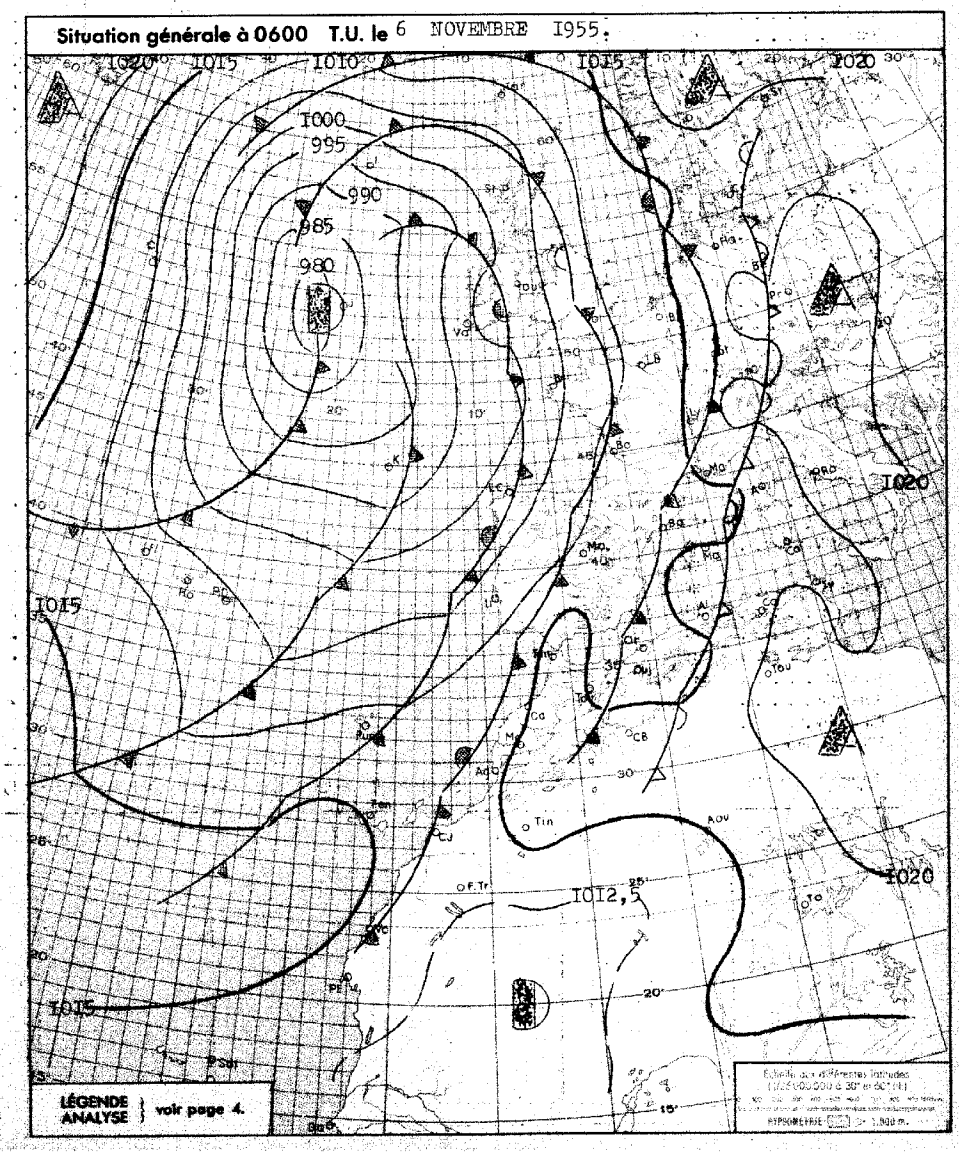

Situation en altitude à 0300 T.U. le 6 NOVEMBRE I955

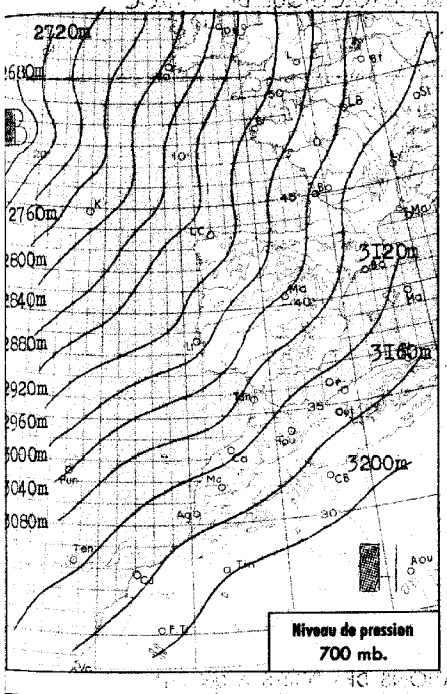

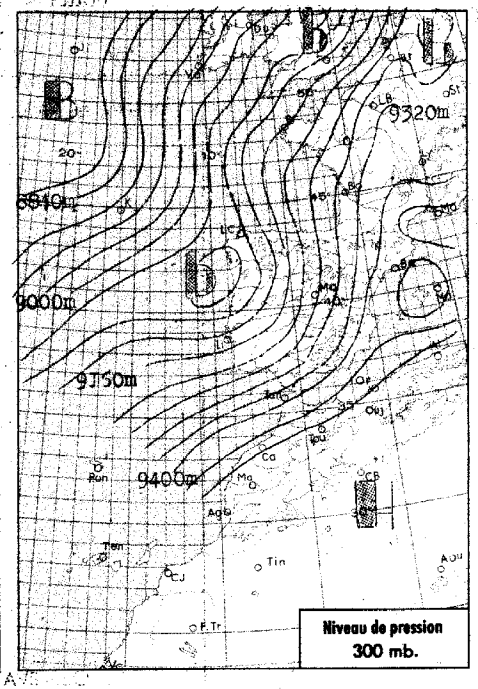



Analyse de la Situation à 0600 T.U.

Le comblement partiel de la dépression atlantique accompagné d' une régression vers l'Ouest entraine un affaissement marqué des nuages d' instabilité qui sedéveloppaient sur le Maroc depuis 48h.Arrêt général des précipitations et belles éclaircies sur les régions littorales.

Cependant un important thalweg se creuse à nouveau au large, orientant les vents au Sud-Ouest sur le Maroc,et présageant une nouvelle aggravation.

Température généralement en baisse.

-o-o-o-

LÉGENDE

Front chaud en surface — Front quasi-stationnaire
Front froid en surface — Occlusion
Front intertropical — A. — anticyclone — D. — dépression

Les autres lignes sont les isobares au niveau de la mer, cotées en millibars.

BULLETIN MÉTÉOROLOGIQUE DU MAROC

DU 6 NOVEMBRE 1955

OBSERVATIONS DE 1800 TU la veille / OBSERVATIONS DE 0600 TU ce jour

STATIONS	ALTITUDE (m) (de la cuvette du baromètre)	1800 TU : Pression barométrique à 0 degré C et au niveau de la mer en millibars et dixièmes de millibars	1800 TU : Température de l'air en degré C	1800 TU : VENT Direction	1800 TU : VENT Vitesse en nœuds	1800 TU : Caractère du temps (voir légende)	1800 TU : Température du point de rosée en degré C	Hauteur de pluie tombée dans les 24 h. (de 6 à 6 h.) en millimètres	Maximum relevé à 18 h. la veille en degré C	Minimum relevé à 6 h. du matin en degrés C	0600 TU : Pression barométrique à 0 degré C et au niveau de la mer en millibars et dixièmes de millibars	0600 TU : Température de l'air en degré C	0600 TU : VENT Direction	0600 TU : VENT Vitesse en nœuds	0600 TU : Caractère du temps (voir légende)	0600 TU : Température du point de rosée en degré C
Tanger	86	1013.0	19	SSW	02	◍	18	TR	22		1014.9	16	ENE	04	◍	15
Oujda	460	1011.0	19	C		◍	09		27	12	1014.2	12	C		◍	07
Port-Lyautey	6	1012.7	20	C		◍	19		23	16	1014.5	16	C		○	16
Touahar	560	1011.1	20	SW	04	◍	14		24	14	1014.7	14	WNW	08	◍	12
Rabat	68	1013.3	20	C		◍	17		22	16	1014.4	16	SSE	04	◍	16
Fès	414	1013.4	20	C		◍	18	TR	24	14	1015.5	14	C		◍	14
Meknès	549	1013.1	19	NNW	04	◍	18		23	15	1014.7	15	SSW	02	◍	15
Nouasseur	200	1013.5	19	W	04	◍	17		21	14	1015.3	14	SSW	02	◍	14
Casablanca	55	1013.4	20	WSW	04	◍	18	02	22	11	1014.9	16	S	02	○	15
Ifrane (1)	1636		12	NW	04	◍	11		16	06		07	C		◍	06
Khouribga (1)	776		18	WSW	06	◍	13		21	13		14	ENE	04	◍	12
Safi	25	1013.4	19	WNW	04	◍	18	04	22	16	1014.7	16	C		○	16
Kasba-Tadla	504	1011.0	21	N	04	◍	13		24	15	1015.1	15	E	02	◍	14
Midelt (1)	1520		16	WNW	10	○	09		21							
Mogador	8	1013.5	21	C		◍	19	06	23							
Marrakech	466	1011.9	21	WNW	12	◍	15		23	16	1014.1	16	C		◍	14
Agadir	19	1012.7	21	WSW	06	◍	19		25	18	1014.3	18	C		◍	18
Ouarzazate (1)	1133		21	SSE	12	◍	02		25							
Tindouf	451	1011.7	29	WSW	04	◍	15		30	19	1016.5	19	C		◍	18
Fort-Trinquet	360	1010.4	29	C		◍	16		30	21	1012.5	21	NE	08	◍	14
Colomb-Bechar (1)	770		22	SE	08	◍	08		25	19		19	E	08	○	07
Oran	180	1012.1	20	NNE	10	○	13		26	12	1015.2	13	C		◍	10
Porto	103	1004.2	16	SSW	19	◍	15		18							
Cap St-Vincent	48	1008.4	19	SW	19	◍	19	09	21	15	1009.9	18	SSW	23	◍	18
Lisbonne	70							TR		15	1008.2	17	SSW	17	◍	14
Ponta Delgada	36									14	1006.9	15	NW	28	◍	09
Angra	31	1004.3	15	NW	20	◍	10	01	16		1006.5	13	NW	16	◍	08
Horta	61	1006.0	15	NW	14	◍	10	11	15	12	1008.8	14	NW	06	◍	09
Flores	40	1006.9	15	NW	32	◍	13	TR	16	14	1009.8	15	NNW	25	○	11
Funchal	110	1010.5	20	C		◍	15	TR	22							
Teneriffe	37									19	1012.0	19	NW	03	◍	15
Cap Juby	5									19	1014.6	20	NNE	05	◍	17
Villa Cisneros	6										1014.4	19	N	04	○	17

(1) Pression réduite au niveau de la station.

SONDAGES AÉROLOGIQUES de 0800 TU.

De gauche à droite, sous les noms de chaque station : Altitude en m. ; direction d'où vient le vent ; vitesse en nœuds.

AGADIR			FES			TOUAHAR			FORT-TRINQUET			RABAT			KASBA-TADLA			MARRAKECH		
500	E	08	500	SSW	02				500	E	12	500	SSW	06						
1000	SE	10	1000	W	04	1000	ENE	01	1000	ESE	14	1000	SSW	10	1000	NE	04	1000	E	07
1500	S	14	1500	NE	02	1500	NE	05	1500	ESE	17	1500	SSW	23	1500	SSE	06	1500	ENE	07
2000	SSW	11	2000	S	08	2000	SSW	05	2000	ESE	15	2000	SW	35	2000	SW	02			
2500	SSW	41	2500	SSW	12	2500	WSW	15	2500	SSW	19	2500	SW	55						
3000	SSW	35	3000	SSW	19	3000	WSW	18												

Prévisions pour la journée du 7 NOVEMBRE 1955.

Après une amélioration passagère, nouvelle aggravation du temps par l'Ouest.

Ciel trés nuageux à couvert sur l'Occidental.

Pluies orageuses sur les régions littorales.

Beau temps peu nuageux à nuageux sur l'Oriental.

Vent de Sud-Ouest modéré, temporairement assez fort sur les régions littorales.

Température en faible hausse.

La mer sera assez agitée, la houle courte d'Ouest-Nord-Ouest modérée 2m.

OBSERVATIONS DES PORTS A 0600 TU

STATIONS	ETAT DE LA MER	ETAT DE LA HOULE : Direction	Hauteur en mètres	Période en sec.	Hauteur maximun depuis 06 la veille
Mehedya	Agitée	W	2	12	1.50m à 1800
Rabat					
Casablanca	Houleuse	NW	3.50		
Mazagan					
Safi					
Mogador	Houleuse	NW	3	08	2.50m à 1800
Agadir					
ENREGISTREUR DE HOULE DE CASABLANCA-LIDO A 1100 TU		NW	3,50	14	

LÉGENDE pour le caractère du temps :

- ○ Ciel clair.
- ◔ Ciel peu nuageux.
- ◍ Ciel nuageux.
- ● Ciel couvert.
- ≡ Brouillard.
- = Brume.
- ∞ Brume sèche.
- • Pluie.
- ⁹ Bruine.
- ✱ Neige.
- ▽ Averse de pluie.
- ▽ Averse de neige.
- ▽ Averse de grêle.
- TR Traces de pluie (moins de 0 mm. 1).
- Orage.
- < Eclairs.
- Tempête de sable.
- $ Poussières ou sable brassés par le vent.
- Tourbillon de poussières ou sable.
- V Grains.
- C Vent calme.

MINISTÈRE DES TRAVAUX PUBLICS, DES TRANSPORTS ET DU TOURISME
SECRÉTARIAT GÉNÉRAL A L'AVIATION CIVILE ET COMMERCIALE

DIRECTION DE LA MÉTÉOROLOGIE NATIONALE

ANNÉE

SERVICE MÉTÉOROLOGIQUE DU MAROC

N° 311.

BULLETIN QUOTIDIEN DES RENSEIGNEMENTS DU MAROC

PUBLIÉ SOUS LA RESPONSABILITÉ DU DIRECTEUR DU SERVICE MÉTÉOROLOGIQUE DU MAROC

Situation en altitude à 0300 T.U. le 7 NOVEMBRE 1955

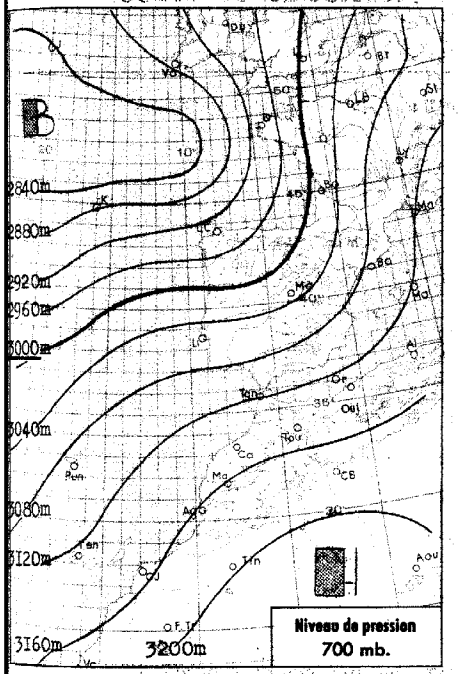

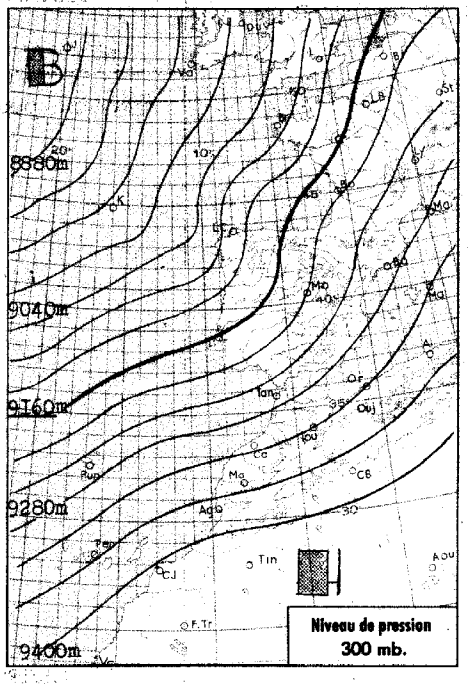

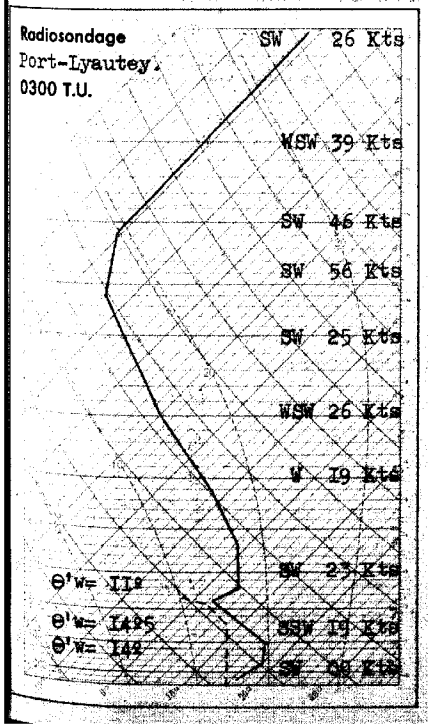

Analyse de la Situation à 0600 T.U.

La dépression atlantique continue son comblement lent tandis que son centre se déplace maintenant vers le Sud.

Au Maroc, l'affaissement des masses d'air polaire demeure trés marqué.

Cependant une perturbation orageuse prend naissance sur le quart Sud-Est du pays où les averses sont déja importantes.

Le ciel est trés nuageux au Sud-Est d'une ligne Mogador - Melilla, peu nuageux par Cirrus au Nord-Ouest.

Vent variable faible, Sud à Sud-Ouest dominant.

Température sans changement.

LÉGENDE

Front chaud en surface — Front quasi-stationnaire
Front froid en surface — Occlusion
Front intertropical — A. — anticyclone — D. — dépression
Les autres lignes sont les isobares au niveau de la mer, cotées en millibars.

Situation générale à 0600 T.U. le 7 NOVEMBRE 1955.

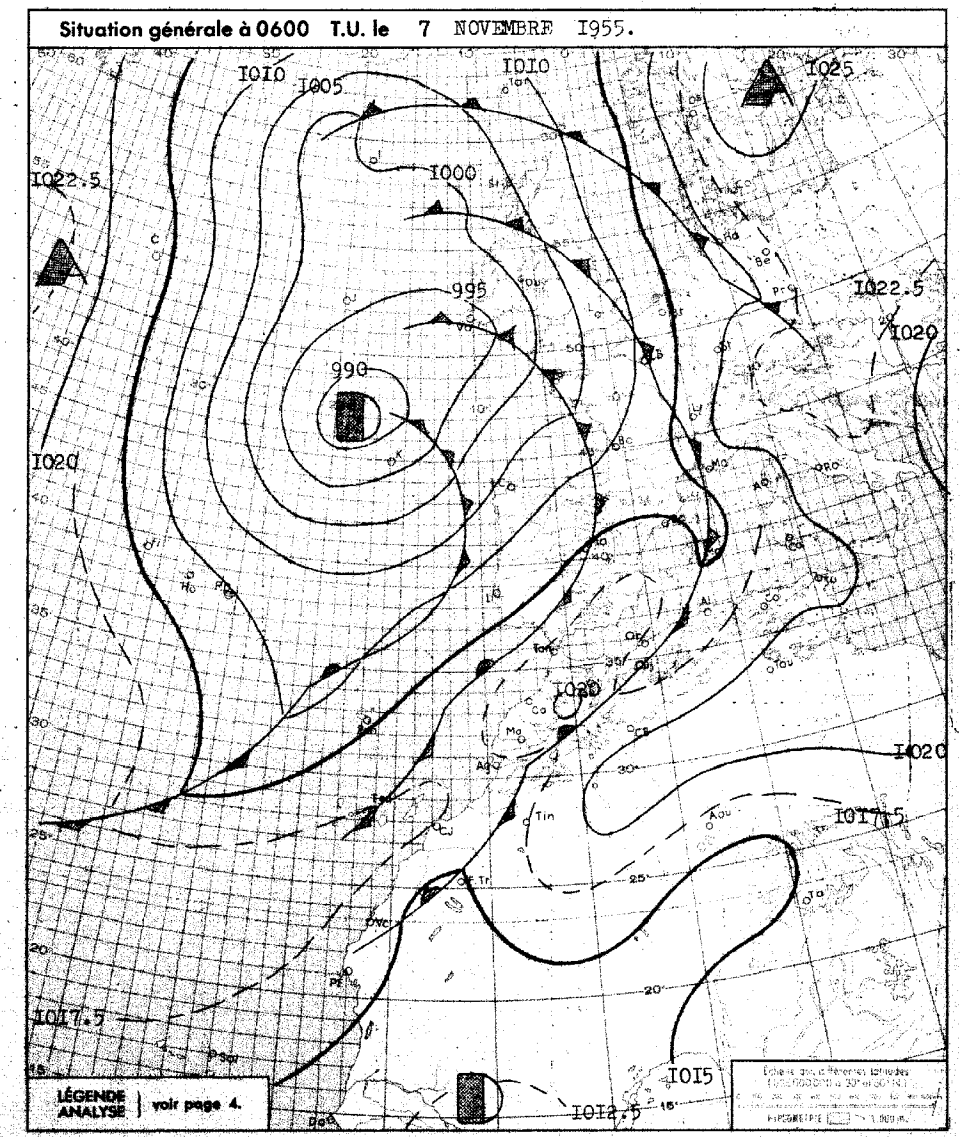

BULLETIN MÉTÉOROLOGIQUE DU MAROC

DU 7 NOVEMBRE 1955.

OBSERVATIONS DE 1800 TU la veille — OBSERVATIONS DE 0600 TU ce jour

STATIONS	ALTITUDE (m) (de la cuvette du baromètre)	1800 TU: Pression barométrique à 0 degré C et au niveau de la mer en millibars et dixièmes de millibars	1800 TU: Température de l'air en degré C	1800 TU: VENT Direction	1800 TU: VENT Vitesse en nœuds	1800 TU: Caractère du temps (voir légende)	1800 TU: Température du point de rosée en degré C	Hauteur de pluie tombée dans les 24 h. (de 6 à 6 h.) en millimètres	Maximum relevé à 18 h. la veille en degré C	Minimum relevé à 6 h. du matin en degré C	0600 TU: Pression barométrique à 0 degré C et au niveau de la mer en millibars et dixièmes de millibars	0600 TU: Température de l'air en degré C	0600 TU: VENT Direction	0600 TU: VENT Vitesse en nœuds	0600 TU: Caractère du temps (voir légende)	0600 TU: Température du point de rosée en degré C
Tanger	86	1015.6	21	C		◍	18		23	16	1018.0	17	S	14	○	15
Oujda	460	1012.3	20	NW	04	◍	14		28	15	1016.7	1:	C		◍	10
Port-Lyautey	6	1015.2	21	C		◍	18		25	15	1018.3	15	C		○	15
Touahar	569	1012.7	21	WSW	08	◍	14		24	16	1017.8	16	C		◍	14
Rabat	68	1016.2	20	C		◍	15		23	14	1018.9	15	S	06	◍	14
Fès	414	1015.1	21	WNW	02	◍	16		24	15	1019.5	15	C		◍	14
Meknès	549	1015.1	19	C		◍	17		22	14	1019.5	14	C		◍	14
Nouasseur	200	1016.5	19	WNW	02	◍	17		23	12	1019.2	12	SW	06	○	12
Casablanca	55	1016.6	20	W	06	◍	19		23	15	1018.8	15	WSW	04	○	14
Ifrane (1)	1636		12	WSW	05	◍	11		18	09		09	C		◍	08
Khouribga (1)	776		18	WNW	08	◍	13		20	11		12	NNE	04	○	12
Safi	25	1016.8	19	WSW	08	◍	19		22	13	1018.4	15	SW	08	◍	14
Kasba-Tadla	501	1014.2	21	W	02	◍	14		23	14	1019.0	15	C		◍	14
Midelt (1)	1520									10		10	C		◍	09
Mogador	8									15	1018.5	15	ENE	01	○	13
Marrakech	466	1014.8	21	NW	06	◍	16		23	11	1018.6	14	C		○	13
Agadir	19	1016.1	21	W	08	◍	16		23	18	1017.2	18	C		◍	17
Ouarzazate (1)	1133							04		12		12	C		◍	11
Tindouf	451	1014.9	27	N	04	◍	17		29	17	1019.6	18	C		◍	11
Fort-Trinquet	360	1011.0	31	WNW	02	◍	12		32	21	1014.5	21	NE	05	◍	14
Colomb-Béchar (1)	770		23	W	10	○	13	TR	25	15		17	C		◍	14
Oran	180	1013.8	19	NE	04	◍	16		27	15	1017.7	18	W	06	◍	15
Porto	103							02		13	1011.3	14	SSE	19	◍	13
Cap St-Vincent	48	1010.1	19	SW	25	◍	18									
Lisbonne	70	1007.7	15	WSW	16	▽	15	10	20							
Ponta Delgada	36	1010.4	16	WNW	15	◍	11		18	13	1012.3	17	WNW	16	◍	09
Angra	31	1009.4	16	NW	16	◍	08	TR	17	13	1011.8	14	NW	10	◍	10
Horta	61	1010.8	15	NW	08	◍	10	TR	16	13	1012.7	14	NNW	08	◍	09
Flores	40	1011.2	16	N	20	◍	11		17	14	1013.7	16	NNW	17	◍	11
Funchal	110	1013.1	21	WSW	03	○	20	02	22							
Teneriffe	37	1014.4	29	SE	07	○	09									
Cap Juby	5	1015.6	21	NW	03	◍	19			17	1016.9	20	NNE	09	◍	17
Villa Cisneros	6	1015.4	28	N	06	◍	17				1016.4	18	NE	02	○	17

(1) Pression réduite au niveau de la station.

SONDAGES AÉROLOGIQUES de 0800 TU.

De gauche à droite, sous les noms de chaque station : Altitude en m. ; direction d'où vient le vent ; vitesse en nœuds.

FES			RABAT			KASBA-TADLA			FORT-TRINQUET			MIDELT			AGADIR			TOUAHAR		
500	NE	02	500	WSW	04				500	SSE	09				500	NNW	08			
1000	SSE	02	1000	C		1000	ENE	02	1000	SW	12				1000	SE	08	1000	WSW	05
1500	SSW	06	1500	SW	08	1500	ENE	02	1500	SSW	12				1500	SSW	23	1500	WSW	04
2000	SW	12	2000	SW	21	2000	SW	10	2000	SW	29	2000	C		2000	SSW	21			
2500	WSW	17	2500	WSW	25	2500	SW	16	2500	SSW	19	2500	WSW	10						
3000	WSW	29	3000	SW	27	3000	SW	17	3000	SSW	27	3000	WSW	16						
4000	WSW	23	4000	NNW	35	4000	WSW	18				4000	SSW	19						
5500	SW	19	5500	SSW	27	5000	WSW	19				5500	WSW	19						
7000	SW	08										7000	WSW	23						

Prévisions pour la journée du 8 NOVEMBRE 1955.

Averses orageuses assez importantes sur l'ensemble du relief Marocain.

Ciel variable en plaine avec ondées éparses.

Vent de Sud-Ouest modéré.

Température en faible hausse.

La mer sera peu agitée, la houle d'Ouest-Nord-Ouest faible à modérée 2m.

-o◍o-

OBSERVATIONS DES PORTS A 0600 TU

STATIONS	ETAT DE LA MER	ETAT DE LA HOULE: Direction	Hauteur en mètres	Période en sec.	Hauteur maximum depuis 06 la veille
Mehedya	Agitée	W	2	12	Stat 2m.
Rabat	Houleuse	NW	3	12	3m.
Casablanca	Houleuse	NW	2,5		
Mazagan	Peu agit	WNW	1,5	10	Stat 1,5m.
Safi	Houleuse	WNW	2	14	Stat 2m.
Mogador	Agitée	NW	2,5	04	Stat 2,5m.
Agadir	Belle	WSW	1,5	12	2,5m à 18 TU
ENREGISTREUR DE HOULE DE CASABLANCA-LIDO A 1100 TU					

LÉGENDE pour le caractère du temps :

- ○ Ciel clair.
- ◔ Ciel peu nuageux.
- ◍ Ciel nuageux.
- ● Ciel couvert.
- ≡ Brouillard.
- = Brume.
- ∞ Brume sèche.
- • Pluie.
- ⁘ Bruine.
- ✱ Neige.
- ▽ Averse de pluie.
- ▽ Averse de neige.
- ▽ Averse de grêle.
- TR Traces de pluie (moins de 0 mm. 1).
- Orage.
- Eclairs.
- Tempête de sable.
- Poussières ou sable brassés par le vent.
- Tourbillon de poussières ou sable.
- Grains.
- C Vent calme.

Situation en altitude à 0300 T.U. le 8 NOVEMBRE 1955

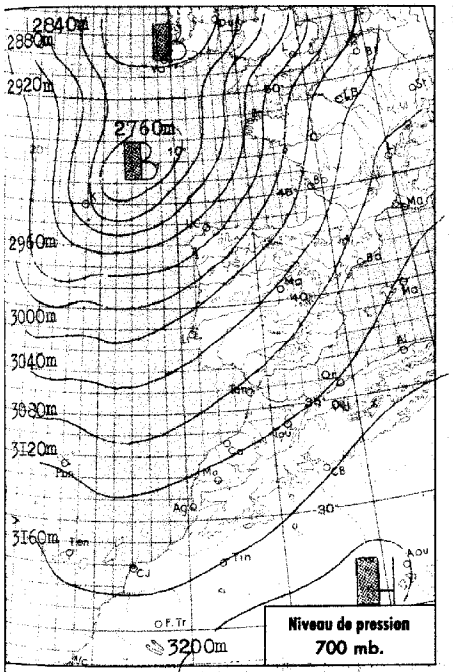

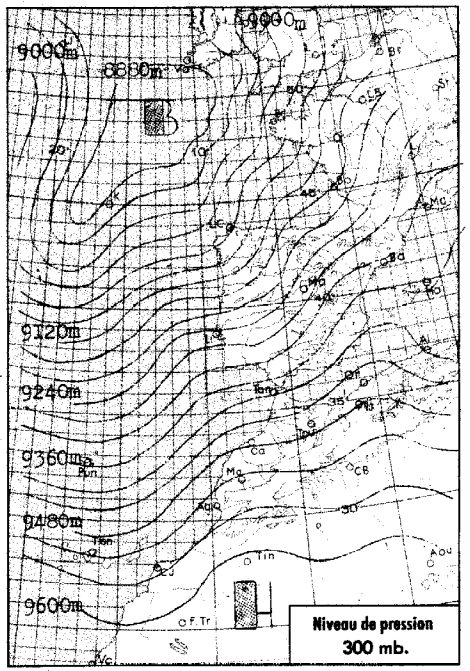

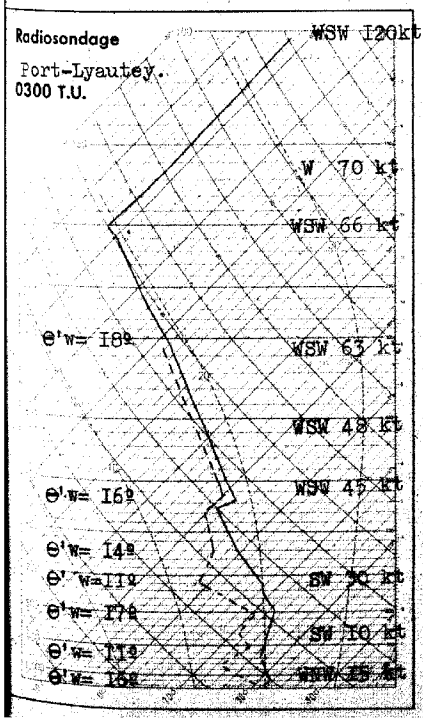

Analyse de la Situation à 0600 T.U.

La dépression Atlantique continue a se combler lentement sur place. Cependant le thalweg qui lui est maintenant lié s'est décale vers l'Est depuis 24 H. passant du 20ème au 13ème méridien.

Faible creusement barométrique sur le Maroc oriental.

Le ciel est redevenu très nuageux sur l'ensemble du Maroc, donnant lieu à des ondees en plaine, a des averses assez importantes sur le relief, (notamment le versant oriental de l'Atlas).

Vent variable faible, température en faible hausse.

LÉGENDE

Front chaud en surface — Front quasi-stationnaire
Front froid en surface — Occlusion
Front intertropical — A. — anticyclone — D. — dépression
Les autres lignes sont les isobares au niveau de la mer, cotées en millibars.

MINISTÈRE DES TRAVAUX PUBLICS, DES TRANSPORTS ET DU TOURISME
SECRÉTARIAT GÉNÉRAL A L'AVIATION CIVILE ET COMMERCIALE

DIRECTION DE LA MÉTÉOROLOGIE NATIONALE

ANNÉE 1955 — N° 312

SERVICE MÉTÉOROLOGIQUE DU MAROC

BULLETIN QUOTIDIEN DES RENSEIGNEMENTS DU MAROC

PUBLIÉ SOUS LA RESPONSABILITÉ DU DIRECTEUR DU SERVICE MÉTÉOROLOGIQUE DU MAROC

Situation générale à 0600 T.U. le 8 NOVEMBRE 1955

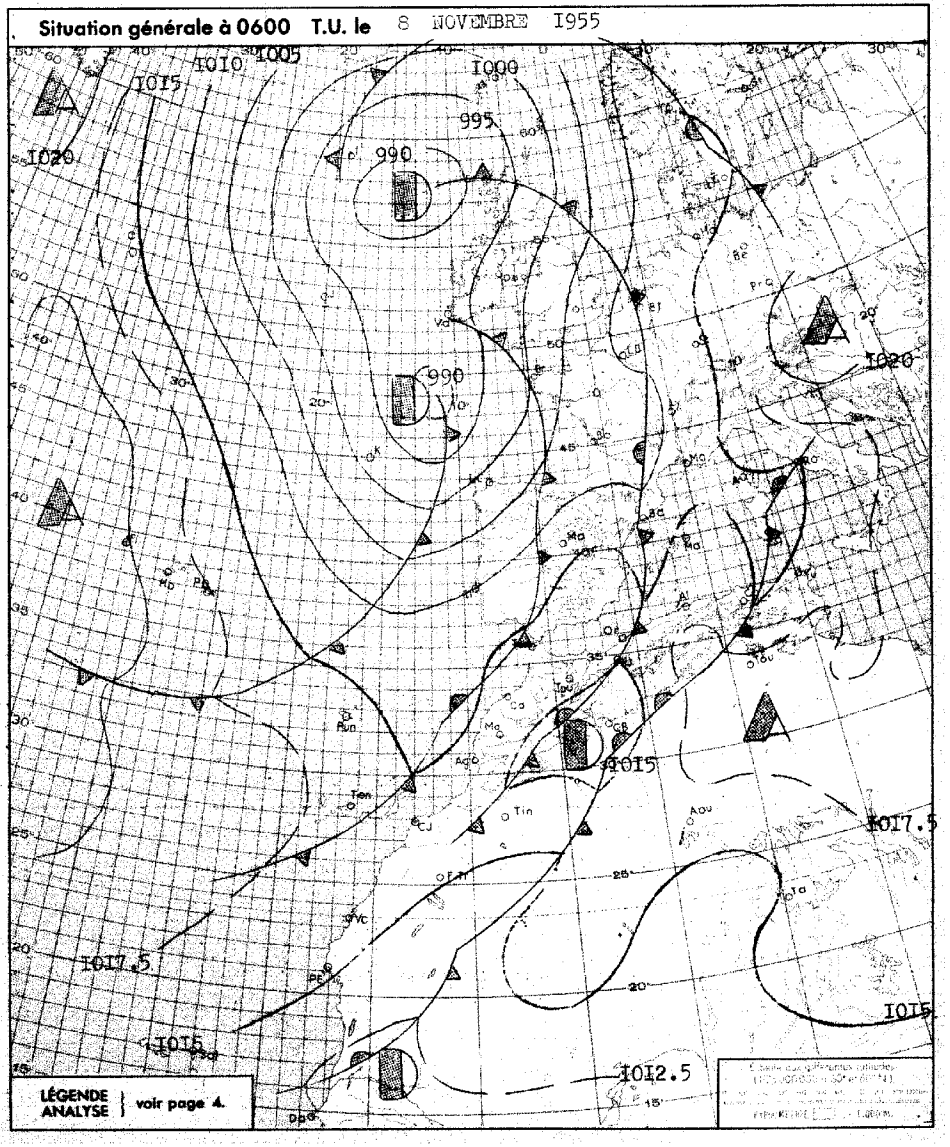

BULLETIN MÉTÉOROLOGIQUE DU MAROC

DU 8 NOVEMBRE 1955

OBSERVATIONS DE 1800 TU la veille — OBSERVATIONS DE 0600 TU ce jour

STATIONS	ALTITUDE (m) (de la cuvette du baromètre)	1800 TU: Pression barométrique à 0 degré C et au niveau de la mer en millibars et dixièmes de millibars	1800 TU: Température de l'air en degré C	1800 TU: VENT Direction	1800 TU: VENT Vitesse en nœuds	1800 TU: Caractère du temps (voir légende)	1800 TU: Température du point de rosée en degré C	Hauteur de pluie tombée dans les 24 h. (de 0 à 6 h.) en millimètres	Maximum relevé à 18 h. la veille en degré C	Minimum relevé à 6 h. du matin en degrés C	0600 TU: Pression barométrique à 0 degré C et au niveau de la mer en millibars et dixièmes de millibars	0600 TU: Température de l'air en degré C	0600 TU: VENT Direction	0600 TU: VENT Vitesse en nœuds	0600 TU: Caractère du temps (voir légende)	0600 TU: Température du point de rosée en degré C
Tanger	86	1017.2	19	C		◍	17		23	15	1017.0	15	C		◍	14
Oujda	460	1014.7	19	C		◍	10	TR	25	15	1015.5	15	C		◍	13
Port-Lyautey	6	1016.5	20	NW	04	◍	19		26	17	1016.0	17	C		◍	17
Touahar	569	1015.7	20	WSW	04	◍	13	02	25	16	1016.1	16	C		◍	13
Rabat	68	1017.3	19	WNW	04	◍	18		25	17	1017.1	17	S	04	◍	17
Fès	414	1017.0	21	C		◍	12		24	16	1017.9	16	WSW	04	◍	14
Meknès	549	1016.5	20	C		◍	15	TR	25	15	1017.0	15	C		◍	14
Nouasseur	200	1017.8	19	N	06	◍	18		24	16	1017.6	16	SSW	06	◍	16
Casablanca	55	1017.6	20	NW	02	◍	19		24	17	1016.5	17	C		◍	17
Ifrane (1)	1636		13	C		◍	11	01	17	09		10	SSW	02	◍	10
Khouribga (1)	776		19	WNW	16	◍	12		23	14		14	NNE	04	◍	13
Safi	25	1017.7	20	C		◍	16		23	17	1016.3	17	NE	02	◍	17
Kasba-Tadla	504	1015.3	23	SSW	02	◍	14		25	17	1016.9	17	SE	02	◍	14
Midelt (1)	1520		17	SSW	12	◍	08		21	11		11	WSW	02	◍	09
Mogador	8	1017.7	20	NNW	04	◍	18		22	18	1015.7	19	NE	06	◍	17
Marrakech	466	1015.6	21	SSW	02	◍	15		24	16	1015.4	16	C		◍	15
Agadir	19	1015.6	22	W	06	◍	15		25	17	1015.6	18	C		◍	15
Ouarzazate (1)	1133		19	S	04	◍	08	03	20	14		14	C		◍	12
Tindouf	451								33	18	1017.0	18	C		◍	12
Fort-Trinquet	360	1012.2	32	SSW	04	○	11		24	19	1014.5	19	NE	04	○	15
Colomb-Béchar (1)	770		23	C		◍	12		25	13		18	S	04	◍	12
Oran	180	1016.9	19	N	06	○	12	TR	26	14	1015.4	16	W	02	◍	10
Porto	103	1010.1	25	SSW	19	◍	14	TR	18							
Cap St-Vincent	48	1013.7	19	SW	10	◍	18	07	20							
Lisbonne	70	1012.4	17	SSE	14	◍	16	TR	18							
Ponta Delgada	36							TR		13	1015.7	13	NNW	05	◍	11
Angra	31							TR		14	1016.4	15	NNW	07	◍	09
Horta	61							TR		13	1018.1	14	NNE	10	◍	11
Flores	40							01		14	1018.1	14	N	04	◍	12
Funchal	110															
Teneriffe	37	1015.5	22	SE	02	◍	17			19	1016.0	19	NW	02	◍	15
Cap Juby	5	1016.7	22	N	10	○	19			19	1015.9	21	N	06	◍	18
Villa Cisneros	6	1015.8	22	N	04	○	18				1016.6	21	ENE	04	◍	17

(1) Pression réduite au niveau de la station.

Prévisions pour la journée du 9 NOVEMBRE 1955

Le temps continuera de s'aggraver au Maroc. Ciel généralement très nuageux. Averses orageuses fréquentes, généralement faibles sur la moitié Sud du pays, assez intenses sur la moitié Nord, notamment sur Tangérois, Rif et Moyen Atlas.

Vent de Sud-Ouest à Ouest modéré

Température en baisse.

La mer sera peu agitée, la houle de Nord-Ouest en aggravation 2m. à 3m.

_o_o_o_o_o_

OBSERVATIONS DES PORTS A 0600 TU

STATIONS	ETAT DE LA MER	ETAT DE LA HOULE: Direction	Hauteur en mètres	Période en sec.	Hauteur maximun depuis 06 la veille
Mehedya	Peu agit	W	1.50	10	Stat. 1.50m.
Rabat	Peu agit	NW	2.50	10	2m à 1800 TU
Casablanca	Houleuse	NW	2.50		
Mazagan	Peu agit	WNW	1.50	10	Stat. 1.50m.
Safi	Peu agit	WNW	1.50	10	2m à 1800 TU
Mogador	Peu agit	NW	2	04	Stat. 2m.
Agadir	Calme	WNW	1.50	12	2m à 1800 TU
ENREGISTREUR DE HOULE DE CASABLANCA-LIDO A 1100 TU		NW	2	12	

SONDAGES AÉROLOGIQUES de 0800 TU.

De gauche à droite, sous les noms de chaque station : Altitude en m. ; direction d'où vient le vent ; vitesse en nœuds.

RABAT			FES			AGADIR			FORT-TRINQUET			TANGER			TOUAHAR			MIDELT		
500	NNE	04	500	SSW	03	500	C		500	SSW	12	500	SSW	14						
1000	WNW	04	1000	SSW	10	1000	C		1000	SSW	16	1000	WSW	14	1000	WSW	05			
1500	WSW	12	1500	SW	14	1500	SE	06	1500	SSW	19	1500	WSW	14	1500	SSW	14			
2000	WSW	31	2000	SW	21	2000	SSW	29	2000	SSW	29	2000	WSW	16	2000	SW	16	2000	WSW	14
2500	SW	45	2500	SW	29	2500	SSW	41	2500	SSW	17				2500	WSW	23	2500	WSW	19
3000	WSW	31	3000	WSW	33	3000	WSW	64	3000	SSW	21				3000	SSW	30	3000	WSW	21
4000	WSW	49	4000	WSW	43				4000	WSW	12									
5500	SW	47																		

LÉGENDE pour le caractère du temps :

- ○ Ciel clair.
- ◔ Ciel peu nuageux.
- ◍ Ciel nuageux.
- ● Ciel couvert.
- ≡ Brouillard.
- = Brume.
- ∞ Brume sèche.
- • Pluie.
- , Bruine.
- * Neige.
- ▽ Averse de pluie.
- ▽ Averse de neige.
- ▽ Averse de grêle.
- TR Traces de pluie (moins de 0 mm. 1).
- ⟋ Orage.
- ⟨ Eclairs.
- ∽ Tempête de sable.
- $ Poussières ou sable brassés par le vent.
- ⌇ Tourbillon de poussières ou sable.
- ∀ Grains.
- C Vent calme.

MINISTÈRE DES TRAVAUX PUBLICS, DES TRANSPORTS ET DU TOURISME
SECRÉTARIAT GÉNÉRAL A L'AVIATION CIVILE ET COMMERCIALE
DIRECTION DE LA MÉTÉOROLOGIE NATIONALE
ANNÉE — SERVICE MÉTÉOROLOGIQUE DU MAROC — N° 313.

BULLETIN QUOTIDIEN DES RENSEIGNEMENTS DU MAROC

PUBLIÉ SOUS LA RESPONSABILITÉ DU DIRECTEUR DU SERVICE MÉTÉOROLOGIQUE DU MAROC

Situation en altitude à 0300 T.U. le 9 NOVEMBRE 1955.

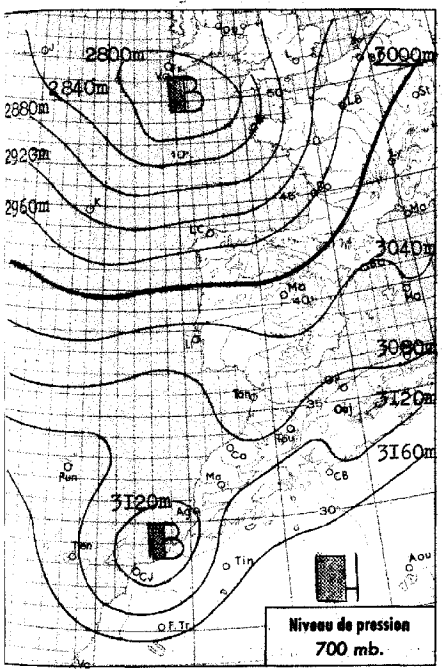

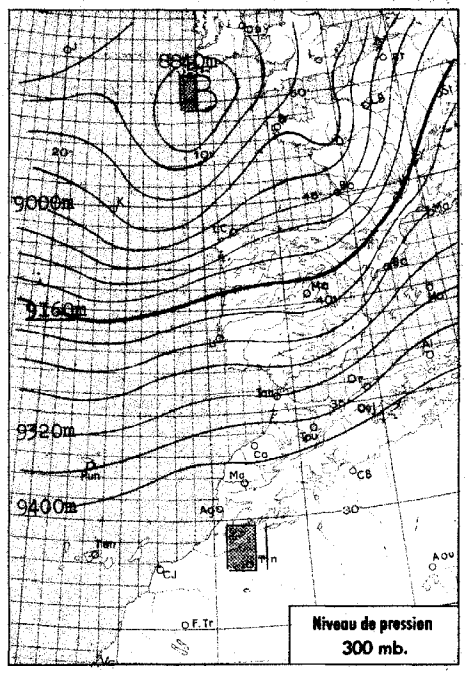

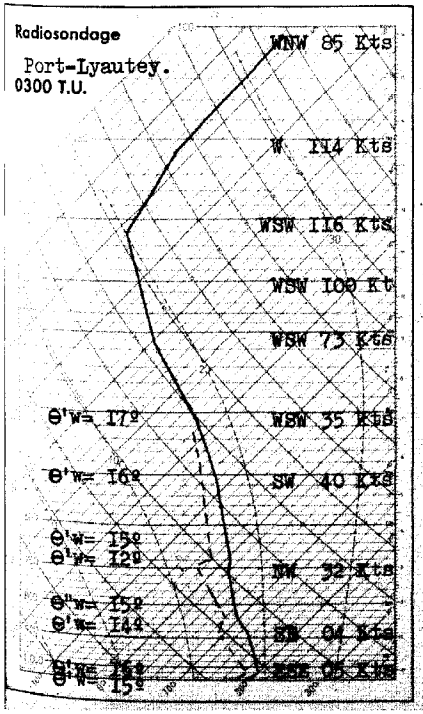

Analyse de la Situation à 0600 T.U.

Creusement barométrique sur l'ensemble du Maroc à l'arrivée d'une masse d'air polaire froid de Nord-Ouest.

Ciel trés nuageux à couvert sur toutes les régions.

Accentuation des précipitations, demeurées généralement faibles pendant la journée d'hier.

Vent variable faible, Sud-Ouest dominant.

Température sans changement.

LÉGENDE

Front chaud en surface — Front quasi-stationnaire
Front froid en surface — Occlusion
Front intertropical — A. — anticyclone — D. — dépression

Les autres lignes sont les isobares au niveau de la mer, cotées en millibars.

Situation générale à 0600 T.U. le 9 NOVEMBRE 1955.

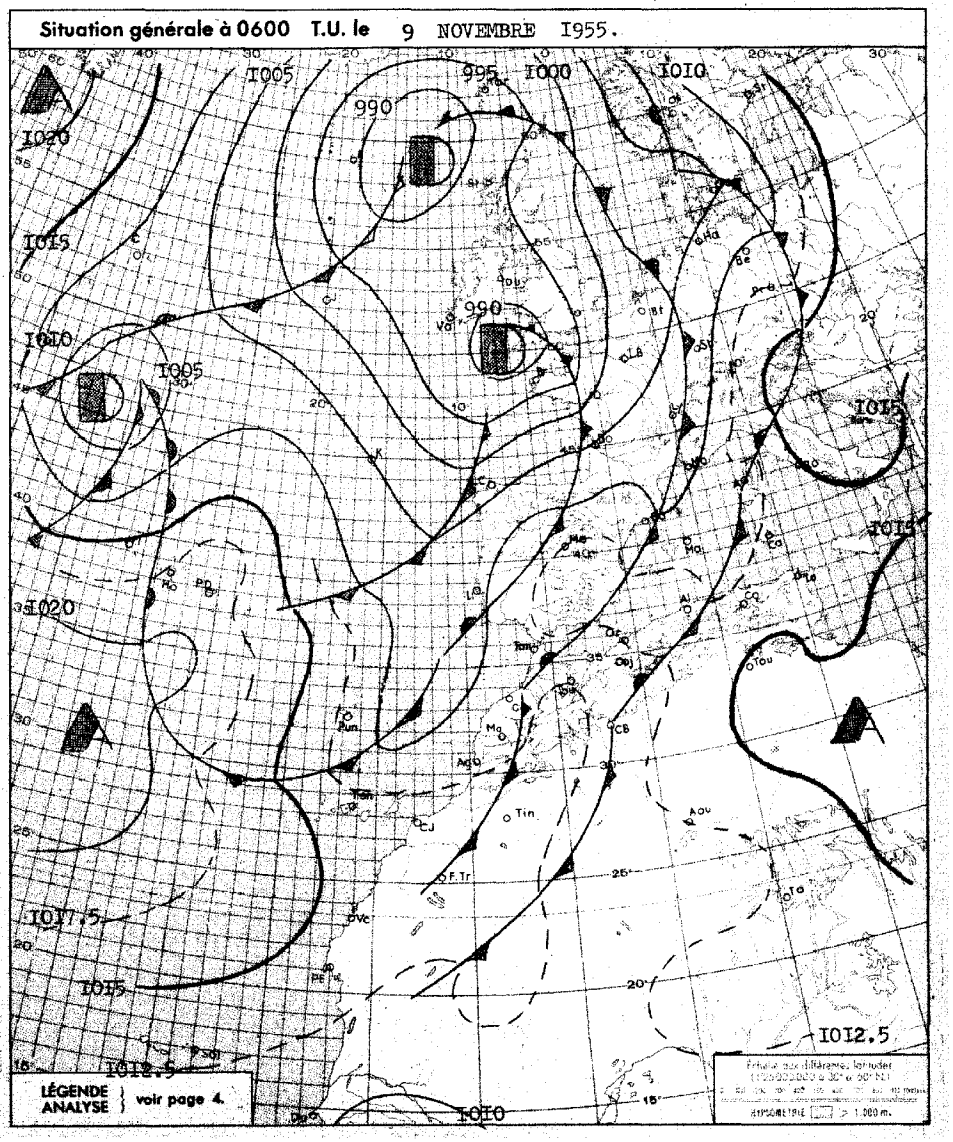

BULLETIN MÉTÉOROLOGIQUE DU MAROC

DU 9 NOVEMBRE 1955.

OBSERVATIONS DE 1800 TU la veille — OBSERVATIONS DE 0600 TU ce jour

STATIONS	ALTITUDE (m) (de la cuvette du baromètre)	1800 TU : Pression barométrique à 0 degré C et au niveau de la mer en millibars et dixièmes de millibars	1800 TU : Température de l'air en degré C	1800 TU : VENT Direction	1800 TU : VENT Vitesse en nœuds	1800 TU : Caractère du temps (voir légende)	1800 TU : Température du point de rosée en degré C	Hauteur de pluie tombée dans les 24 h. (de 6 à 6 h.) en millimètres	Maximum relevé à 15 h. la veille en degré C	Minimum relevé à 6 h. du matin en degrés C	0600 TU : Pression barométrique à 0 degré C et au niveau de la mer en millibars et dixièmes de millibars	0600 TU : Température de l'air en degré C	0600 TU : VENT Direction	0600 TU : VENT Vitesse en nœuds	0600 TU : Caractère du temps (voir légende)	0600 TU : Température du point de rosée en degré C
Tanger	86	1015.4	19	WNW	02	◍	17	02	22	17	1012.5	17	C		◍	16
Oujda	460	1012.6	20	C		◍	14	TR	24	15	1011.3	16	SSE	04	•	13
Port-Lyautey	6	1014.9	20	NW	06	◍	17	02	22	17	1011.9	17	C		•	17
Touahar	569	1013.2	19	C		◍	14	11	22	14	1012.0	14	ESE	08	◍	14
Rabat	68	1015.2	19	NW	02	◍	16	04	22	16	1012.2	16	C		•	16
Fès	414	1014.4	19	C		◍	15	06	22	15	1013.1	15	NE	02	•	15
Meknès	549	1014.4	18	C		◍	15	08	21	15	1012.6	15	C		◍	15
Nouasseur	200	1015.0	19	NE	10	◍	17	09	22	15	1013.0	15	C		▽	15
Casablanca	55	1015.0	20	C		◍	18	05	24	17	1012.5	17	C		▽	16
Ifrane (1)	1636		15	SW	03	◍		09	19	09		09	C		◍	08
Khouribga (1)	776		19	S	02	•	14	01	22	15		15	C		◍	14
Safi	25	1015.5	20	N	03	◍	16	01	24	17	1012.3	18	C		◍	17
Kasba-Tadla	501	1013.1	21	S	02	◍	17	02	22	16	1011.9	16	E	06	◍	14
Midelt (1)	1520		12	SW	02	•	12	02	14	10		10	SSW	03	◍	09
Mogador	8	1015.9	20	ENE	02	•	18	TR	23	18	1012.9	18	C		◍	17
Marrakech	466	1013.0	21	WNW	10	◍	14	TR	22	16	1011.9	17	C		◍	15
Agadir	19	1013.9	21	C		◍	17		24	17	1012.3	18	C		◍	18
Ouarzazate (1)	1133		16	NE	04	•	12	TR	19	12		13	C		◍	11
Tindouf	451	1012.3	32	W	04	◍	20		34	17	1014.2	17	W	04	◍	07
Fort-Trinquet	360	1011.3	32	SW	06	○	07		34	17	1012.8	18	NNW	04	○	15
Colomb-Béchar (1)	770		22	SW	06	◍	12		26	19		20	N	04	◍	11
Oran	180	1014.5	19	N	04	◍	16	TR	23	15	1013.6	17	C		◍	14
Porto	103	1010.4	15	NW	12	◍	14	08	19							
Cap Sé-Vincent	48	1014.0	18	N	08	◍	16	02	20	..						
Lisbonne	70	1013.6	16	WSW	10	◍	14	TR	20							
Ponta Delgada	36	1017.6	16	NNE	13	◍	13	01	19	11	1018.2	12	C		○	10
Angra	31	1018.6	16	NNW	10	◍	10		18	13	1017.9	14	C		◍	10
Horta	61	1018.9	16	NNW	05	◍	09		17	14	1017.9	15	WSW	01	◍	10
Flores	40	1020.0	17	NNW	07	◍	10	TR	17	16	1016.4	18	WSW	10	◍	10
Funchal	110							TR		16	1011.8	17	NE	10	◍	10
Teneriffe	37	1013.1	23	SW	05	◍	18			18	1009.8	20	N	02	◍	18
Cap Juby	5	1014.7	21	NW	07	◍	18			19	1014.6	19	WSW	05	◍	16
Villa Cisneros	6	1014.0	22	N	10	○	18									

(1) Pression réduite au niveau de la station.

SONDAGES AÉROLOGIQUES de 0800 TU.

De gauche à droite, sous les noms de chaque station : Altitude en m. ; direction d'où vient le vent ; vitesse en nœuds.

KASBA-TADLA			MARRAKECH			MIDELT			FES			OUARZAZATE		
									500	NE	06			
1000	WNW	02	1000	WNW	12				1000	SSE	06			
1500	WSW	02	1500	WSW	04				1500	WSW	25	1500	C	
2000	SW	11	2000	WSW	30	2000	WSW	08						
2500	SW	16	2500	SW	34	2500	SW	16				2500	SW	17
3000	SW	22				3000	SW	23				3000	SW	29
4000	SW	23				4000	WSW	25						

Prévisions pour la journée du 10 NOVEMBRE 1955.

Persistance d'un ciel trés nuageux sur l'ensemble du Maroc.

Précipitations importantes sur le relief, généralement faibles en plaine.

Vent variable faible, secteur Ouest dominant.

Température en baisse.

La mer sera peu agitée, la houle de Nord-Ouest modérée 3m.

-o◍o-

OBSERVATIONS DES PORTS A 0600 TU

STATIONS	ETAT DE LA MER	ETAT DE LA HOULE : Direction	Hauteur en mètres	Période en sec.	Hauteur maximun depuis 06 la veille
Mehedya	Peu agit	W	1,5	10	1,5m.
Rabat	Peu agit	NW	2,5	12	2,5m.
Casablanca	Agitée	NW	2		
Mazagan	Peu agit	WNW	1,5	10	Stat 1,5m.
Safi	Peu agit	WNW	1,5	12	Stat 1,5m.
Mogador	Peu agit	NW	2,5	06	2,5m.
Agadir					
ENREGISTREUR DE HOULE DE CASABLANCA-LIDO A 1100 TU					

LÉGENDE pour le caractère du temps :

- ○ Ciel clair.
- ◔ Ciel peu nuageux.
- ◍ Ciel nuageux.
- ● Ciel couvert.
- ≡ Brouillard.
- = Brume.
- ∞ Brume sèche.
- • Pluie.
- ⁹ Bruine.
- * Neige.
- ▽ Averse de pluie.
- ▽ Averse de neige.
- ▽ Averse de grêle.
- TR Traces de pluie (moins de 0 mm. 1).
- Orage.
- Eclairs.
- Tempête de sable.
- Poussières ou sable brassés par le vent.
- Tourbillon de poussières ou sable.
- Grains.
- Vent calme.

Bulletin du 8/11/55.

ERRATUM: Lire température maximum à Fort-Trinquet 34° au lieu de 24°.

Situation en altitude à 0300 T.U. le IO NOVEMBRE I955

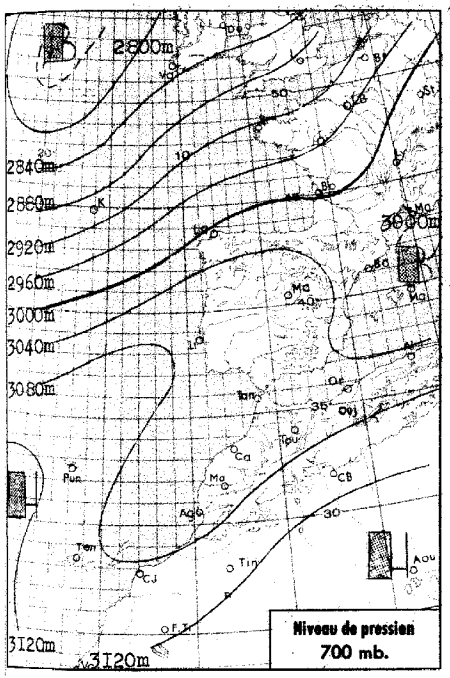

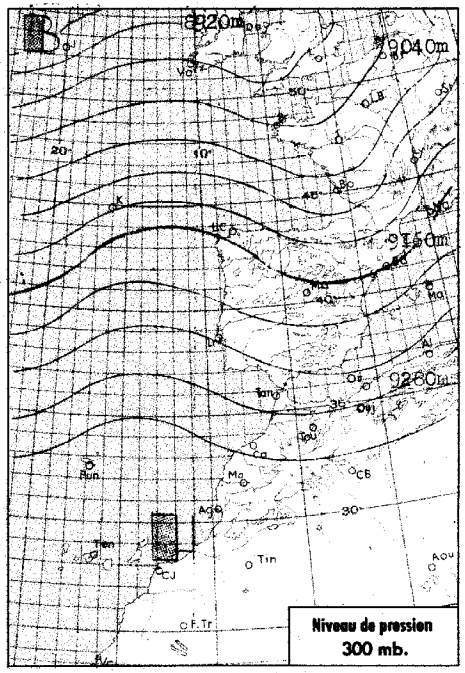

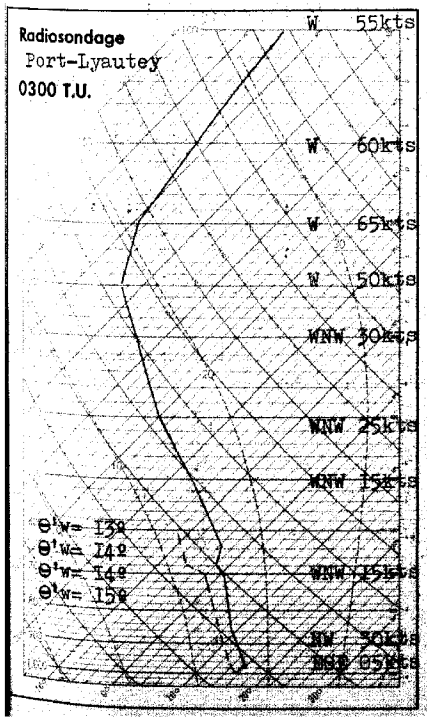

Analyse de la Situation à 0600 T.U.

Forte poussée anticyclonique Sud Açores - Maroc Occidental, tandis que tend à s'établir un courant perturbé d'Ouest au Nord du 35ème parallèle.

Aprés des précipitations importantes sur le relief Marocain (26mm Ifrane, 27mm Ouarzazate), faibles en plaine (sauf I7mm Port-Lyautey), éclaircie rapide sur l'ensemble du Maroc Occidental, le ciel demeurant trés nuageux a l'Est du méridien de Meknès.

Vent variable faible.

Température en faible baisse.

-o-o-o-o-

LÉGENDE

Front chaud en surface — Front quasi-stationnaire

Front froid en surface — Occlusion

Front intertropical — A. — anticyclone — D. — dépression

Les autres lignes sont les isobares du niveau de la mer, cotées en millibars.

MINISTÈRE DES TRAVAUX PUBLICS, DES TRANSPORTS ET DU TOURISME

SECRÉTARIAT GÉNÉRAL A L'AVIATION CIVILE ET COMMERCIALE

DIRECTION DE LA MÉTÉOROLOGIE NATIONALE

ANNÉE I955 — N° 3I4

SERVICE MÉTÉOROLOGIQUE DU MAROC

BULLETIN QUOTIDIEN DES RENSEIGNEMENTS DU MAROC

PUBLIÉ SOUS LA RESPONSABILITÉ DU DIRECTEUR DU SERVICE MÉTÉOROLOGIQUE DU MAROC

Situation générale à 0600 T.U. le IO NOVEMBRE I955

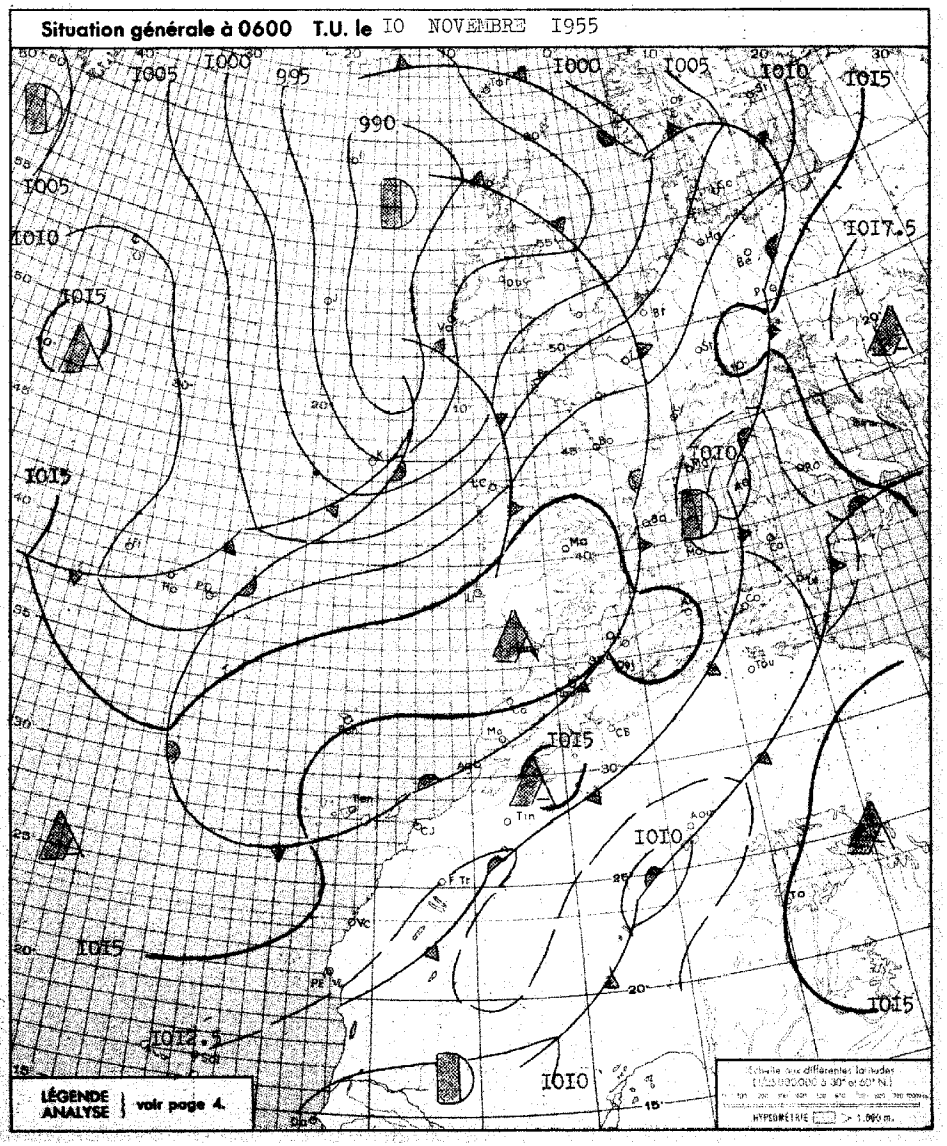

BULLETIN MÉTÉOROLOGIQUE DU MAROC

DU 10 NOVEMBRE 1955

OBSERVATIONS DE 1800 TU la veille — OBSERVATIONS DE 0600 TU ce jour

STATIONS	ALTITUDE (m) (de la cuvette du baromètre)	Pression barométrique à 0 degré C et au niveau de la mer en millibars et dixièmes de millibars	Température de l'air en degré C	VENT Direction	VENT Vitesse en nœuds	Caractère du temps (voir légende)	Température du point de rosée en degré C	Hauteur de pluie tombée dans les 24 h. (de 6 à 6 h.) en millimètres	Maximum relevé à 18 h. la veille en degré C	Minimum relevé à 6 h. du matin en degrés C	Pression barométrique à 0 degré C et au niveau de la mer en millibars et dixièmes de millibars	Température de l'air en degré C	VENT Direction	VENT Vitesse en nœuds	Caractère du temps (voir légende)	Température du point de rosée en degré C
Tanger	86	1014.5	17	C		○	14	TR	19	12	1016.6	12	ENE	04	◍	12
Oujda	460	1011.3	16	C		◍	14	03	18	14	1014.9	14	C		◍	13
Port-Lyautey	6	1013.7	19	C		◍	18	17	20	15	1015.6	15	C		○	15
Touahar	569	1012.9	13	W	18	◍	14	04	16	13	1014.8	13	WSW	02	◍	13
Rabat	68	1014.3	18	C		◍	16	07	20	14	1016.0	14	SE	04	○	14
Fès	414	1014.2	16	WSW	06	◍	14	03	18	15	1015.1	15	C		◍	15
Meknès	549	1013.8	15	C		◍	14	03	17	14	1015.4	14	C		◍	14
Nouasseur	200	1014.5	18	N	02	◍	17	04	20	13	1016.2	13	N	02	○	13
Casablanca	55	1014.4	18	NNW	02	◍	13	01	21	15	1015.8	15	C		○	16
Ifrane (1)	1636		09	SSW	11	◍	09	26	12	08		08	C		◍	08
Khouribga (1)	776		14	WNW	02	◍	13	03	16	13		13	NNE	04	◍	15
Safi	25	1014.3	18	C		◍	17	01	21	14	1014.3	15	ESE	04	○	14
Kasba-Tadla	504	1014.2	17	ENE	02	◍	15	03	19	15	1015.0	15	NE	02	◍	04
Midelt (1)	1520		12	WNW	08	◍	09		17	08		09	WNW	04	◍	08
Mogador	8	1014.2	19	C		◍	16	TR	20	16	1014.3	17	NE	08	○	15
Marrakech	466	1013.1	17	C		◍	13	01	22	13	1014.3	13	ENE	04	≡	13
Agadir	19	1013.1	20	WNW	04	◍	15	03	22	14	1015.1	14	C		○	13
Ouarzazate (1)	1133		17	C		◍	00	27	17	08		08	C		○	07
Tindouf	451	1012.8	27	WNW	10	◍	08		30	15	1015.1	15	C		○	13
Fort-Trinquet	360	1010.7	27	NW	08	○	07		31	17	1012.3	06	N	02	○	14
Colomb-Béchar (1)	770		25	SSW	14	◍	11		25							
Oran	180	1012.2	18	N	02	◍	16	02	20	15	1015.5	15	C		◍	15
Porto	103	1013.3	15	NNE	02	◍	15	03	17							
Cap St-Vincent	48									14	1015.8	15	C		≡	14
Lisbonne	70	1014.5	16	W	08	○	12	02	19	11	1015.9	12	C		○	12
Ponta Delgada	36	1016.2	18	SW	10	◍	09		19	17	1010.4	18	SW	24	◍	14
Angra	31							01		15	1007.4	15	NW	08	◍	13
Horta	61	1012.2	18	SW	33	◍	13		20	15	1008.4	17	WNW	13	◍	12
Flores	40	1009.3	19	WNW	18	○	17	03	19	16	1009.4	16	NW	32	◍	12
Funchal	110									15	1015.1	15	NE	03	○	13
Teneriffe	37	1013.1	23	SSW	07	◍	18			18	1012.1	19	WNW	05	○	13
Cap Juby	5	1014.7	21	NW	07	○	18			17	1013.4	18	SE	03	◍	18
Villa Cisneros	6	1014.0	22	N	06	◍	18				1013.8	21	N	02	○	18

(1) Pression réduite au niveau de la station.

SONDAGES AÉROLOGIQUES DE 0800 TU.

De gauche à droite, sous les noms de chaque station : Altitude en m. ; direction d'où vient le vent ; vitesse en nœuds.

RABAT			AGADIR			MOGADOR			TOUAHAR			TANGER			OUARZAZATE			MIDELT		
500	ENE	08	500	ESE	10	500	NE	05				500	NNE	10						
1000	NE	10	1000	ENE	02	1000	C		1000	WSW	02	1000	NNW	02						
1500	C		1500	W	06	1500	WSW	04	1500	WNW	03	1500	WNW	06	1500	C				
2000	C		2000	W	15	2000	WSW	05	2000	WSW	03	2000	WSW	14	2000	C		2000	WNW	06
2500	WSW	06	2500	WSW	17	2500	WNW	04	2500	WSW	11	2500	SSW	14	2500			2500	WSW	10
3000	WSW	10	3000	W	14	3000	C		3000	WSW	11	3000	WSW	08	3000	SE	09	3000	WSW	10
4000	NW	10	4000	W	33	4000	WSW	10				4000	W	10	4000	SW	13	4000	WSW	12
5500	WNW	10	5500	WSW	49										5500	W	29			

Prévisions pour la journée du 11 NOVEMBRE 1955

Beau temps sur l'ensemble du Maroc, nuageux sur le quart Nord-Ouest, clair ailleurs.

Vent variable faible, Sud-Ouest dominant.

Température sans changement.

La mer sera belle, la houle de Nord-Ouest en amélioration passagère, faible 1,50m. a 1,00m.

ENNEIGEMENT:

Oukaïmeden: chute de neige.

-o-o-o-o-o-o-

OBSERVATIONS DES PORTS A 0600 TU

STATIONS	ETAT DE LA MER	ETAT DE LA HOULE Direction	Hauteur en mètres	Période en sec.	Hauteur maximun depuis 06 la veille
Mehedya	Peu agit	W	1.50	10	2m a 1800 TU
Rabat	Belle	NW	1.50	13	2m a 1800 TU.
Casablanca	Peu agit	NW	2		
Mazagan	Peu agit	WNW	1.50	10	Stat. 1.50m.
Safi	Belle	WNW	1	12	1.50m a 1800.
Mogador	Peu agit	NW	1.50	04	2m a 1800 TU.
Agadir	Belle	WNW	1	08	1.50m a 1800.
ENREGISTREUR DE HOULE DE CASABLANCA-LIDO A 1100 TU					

LÉGENDE pour le caractère du temps :

- ○ Ciel clair.
- ◔ Ciel peu nuageux.
- ◑ Ciel nuageux.
- ◍ Ciel couvert.
- ≡ Brouillard.
- = Brume.
- ⊂ Brume sèche.
- • Pluie.
- , Bruine.
- * Neige.
- ▽ Averse de pluie.
- ▽ Averse de neige.
- ▽ Averse de grêle.
- TR Traces de pluie (moins de 0 mm, 1).
- ⟋ Orage.
- < Eclairs.
- S Tempête de sable.
- $ Poussières ou sable brassés par le vent.
- $ Tourbillon de poussières ou sable.
- V Grains.
- C Vent calme.

Situation en altitude à 0300 T.U. le II NOVEMBRE 1955

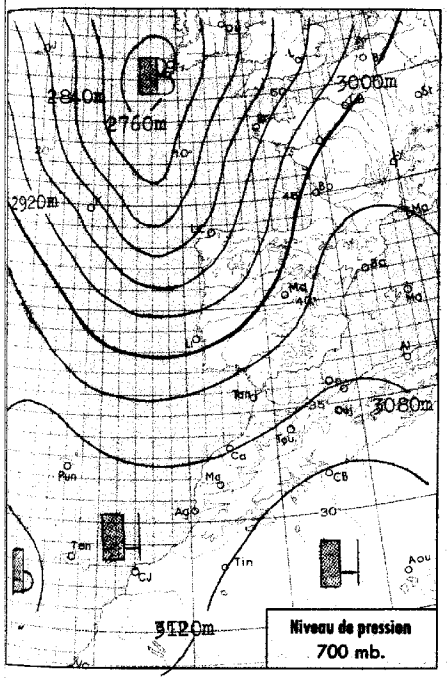

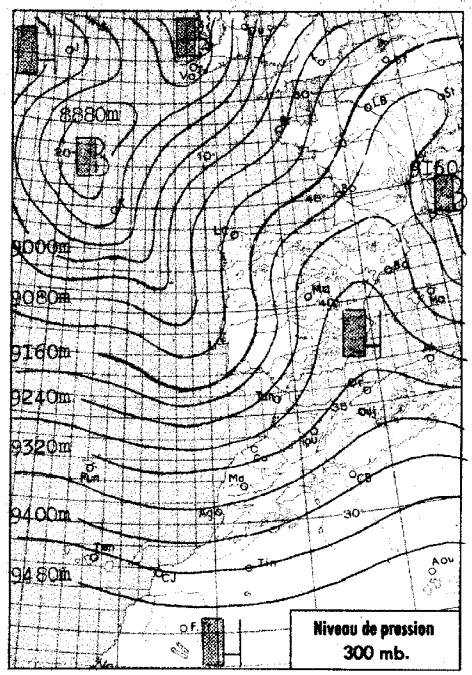

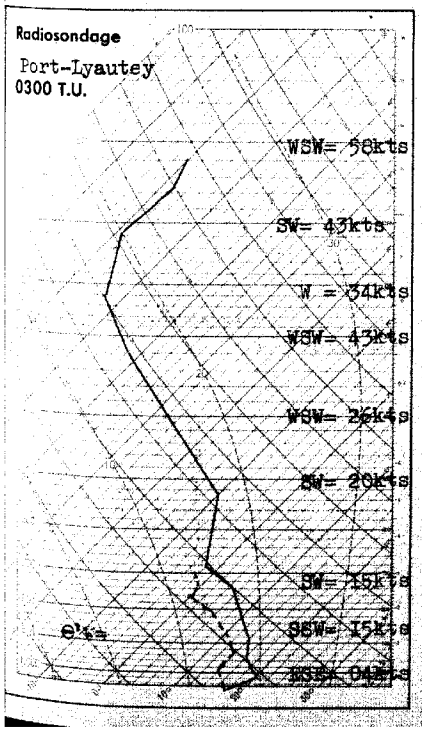

Analyse de la Situation à 0600 T.U.

Evolution rapide du champ de pression au voisinage du Maroc. Rupture complète de la dorsale formée hier du Sud-Açores au Nord-Maroc, par une violente expulsion d'air polaire direct postérieure à la rapide perturbation passée en moins de 48H. des Açores à l'Ecosse.

Une dépression secondaire se forme au large immédiat du Portugal.

Le ciel encore clair à 6h. sur le Maroc occidental, se charge rapidement par l'Ouest.

Vent de Sud-Ouest modéré température sans grand changement.

-o-o-o-

LÉGENDE

Front chaud en surface — Front quasi-stationnaire
Front froid en surface — Occlusion
Front intertropical — A. — anticyclone — D. — dépression
Les autres lignes sont les isobares au niveau de la mer, cotées en millibars.

MINISTÈRE DES TRAVAUX PUBLICS, DES TRANSPORTS ET DU TOURISME
SECRÉTARIAT GÉNÉRAL A L'AVIATION CIVILE ET COMMERCIALE

DIRECTION DE LA MÉTÉOROLOGIE NATIONALE

ANNÉE N° 315

SERVICE MÉTÉOROLOGIQUE DU MAROC

BULLETIN QUOTIDIEN DES RENSEIGNEMENTS DU MAROC

PUBLIÉ SOUS LA RESPONSABILITÉ DU DIRECTEUR DU SERVICE MÉTÉOROLOGIQUE DU MAROC

Situation générale à 0600 T.U. le II NOVEMBRE 1955.

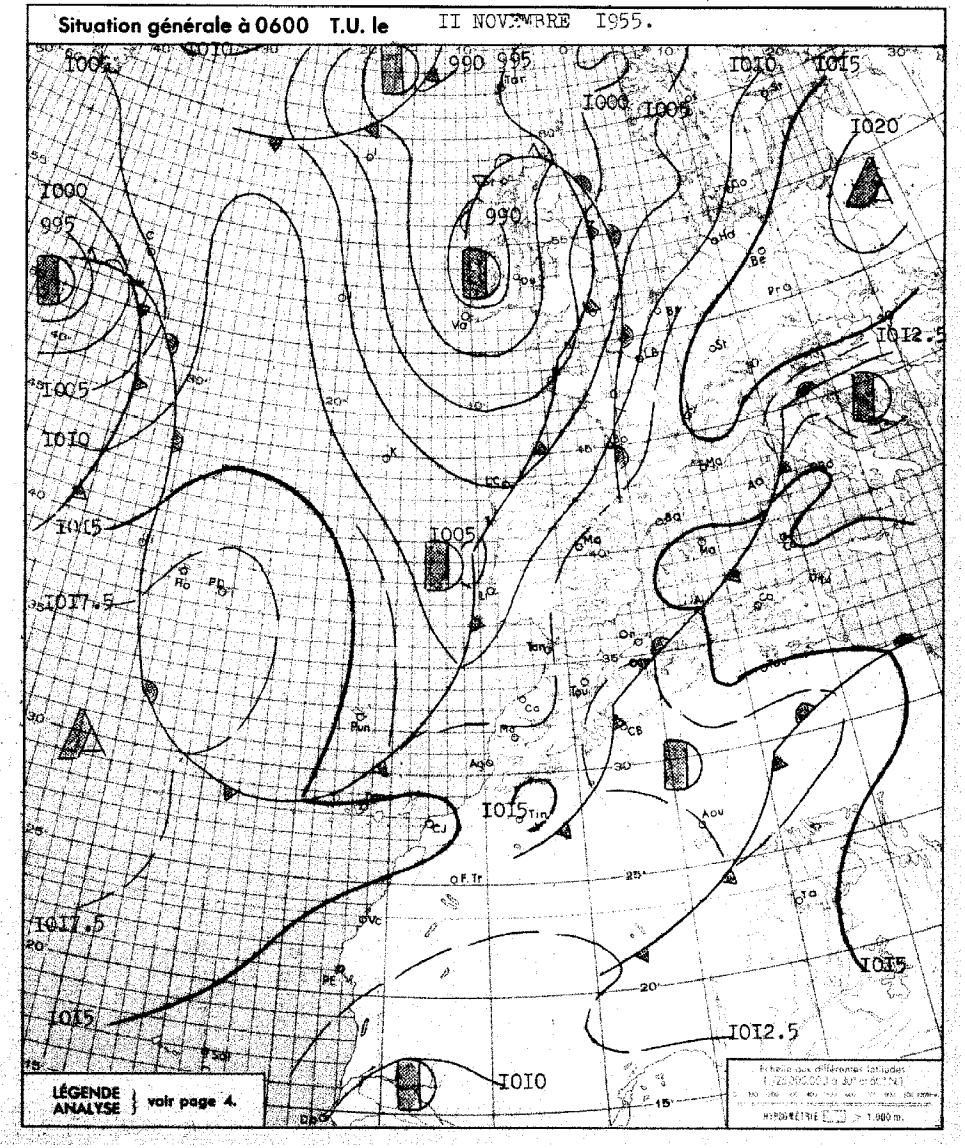

BULLETIN MÉTÉOROLOGIQUE DU MAROC

DU 11 NOVEMBRE 1955

OBSERVATIONS DE 1800 TU la veille — OBSERVATIONS DE 0600 TU ce jour

STATIONS	ALTITUDE (m) (de la cuvette du baromètre)	1800 TU: Pression barométrique à 0 degré C et au niveau de la mer en millibars et dixièmes de millibars	1800 TU: Température de l'air en degré C	1800 TU: VENT Direction	1800 TU: VENT Vitesse en nœuds	1800 TU: Caractère du temps (voir légende)	1800 TU: Température du point de rosée en degré C	Hauteur de pluie tombée dans les 24 h. (de 6 à 6 h.) en millimètres	Maximum relevé à 18 h. la veille en degré C	Minimum relevé à 6 h. du matin en degrés C	0600 TU: Pression barométrique à 0 degré C et au niveau de la mer en millibars et dixièmes de millibars	0600 TU: Température de l'air en degré C	0600 TU: VENT Direction	0600 TU: VENT Vitesse en nœuds	0600 TU: Caractère du temps (voir légende)	0600 TU: Température du point de rosée en degré C
Tanger	86	1015.2	17	C		○	13		21	13	1012.1	14	ENE	06	◐	13
Oujda	460	1013.1	16	C		○	14		22							
Port-Lyautey	6	1014.1	19	NNE	02	○	15		22	13	1011.9	13	C		○	13
Touahar	569	1012.7	17	E	12	○	12		19	13	1011.8	13	E	12	◍	12
Rabat	68	1014.6	17	NNW	08	○	16		21	12	1012.3	14	SSE	04	○	14
Fès	414	1014.3	18	C		◍	14		20	11	1013.7	11	C		◍	11
Meknès	549	1013.8	17	C		◍	15		20	12	1013.1	13	N	02	◍	12
Nouasseur	200	1014.7	18	NE	06	○	16		21	11	1013.2	11	SSE	04	○	11
Casablanca	55	1014.5	19	NE	06	○	16		21	14	1012.1	14	SSE	02	○	13
Ifrane (1)	1636									04		08	SE	08	◍	08
Khouribga (1)	776		16	N	04	◐	14		20	11		13	SSW	02	◐	12
Safi	25	1013.3	21	NNE	04	◐	16		23	15	1012.2	17	NNW	08	○	16
Kasba-Tadla	504	1012.7	20	C		◍	14		23	13	1013.1	13	C		◍	12
Midelt (1)	1520		12	SE	12	◍	10	TR	15	09		09	SW	06	◍	09
Mogador	8	1013.9	20	C		○	18		23	17	1013.3	19	S	04	◍	18
Marrakech	466	1011.6	22	C		◍	11		23	14	1012.7	15	SW	02	◍	12
Agadir	19	1012.8	20	WNW	10	○	17		25	15	1013.6	15	ESE	02	○	12
Ouarzazate (1)	1133		19	S	06	○	05		22	14		12	SW	02	◍	12
Tindouf	451	1012.6	26	W	04	◍	12		28	15	1015 1	15	C		○	12
Fort-Trinquet	360	1010.9	28	W	06	◉	09		29	18	1013.2	18	NNE	04	○	17
Colomb-Béchar (1)	770		23	NW	04	◍	13		27	17		18	E	04	◍	13
Oran	180	1015.8	17	NE	04	○	14		22	12	1012.7	13	E	08	○	12
Porto	103	1013.0	16	SSW	16	◉	14	14	18		1008.0	15	SE	22	◍	11
Cap St-Vincent	48	1014.7	17	WNW	04	○	14		19							
Lisbonne	70	1014.3	16	S	12	◍	13	TR	19							
Ponta Delgada	36							TR		13		13	NNE	10	◍	10
Angra	31	1013.6	16	NW	10	◉	12	03	18	10	1017.6	10	C		○	08
Horta	61	1014.0	16	N	12	◉	12	TR	19	14	1017.2	15	C		◍	10
Flores	40	1014.0	20	C		○	13		20	16	1015.6	16	C		◍	13
Funchal	110							01		15	1013.1	17	WNW	07	◉	13
Teneriffe	37							03		18	1014.4	19	NNW	09	◍	16
Cap Juby	5									19	1015.1	20	C		○	18
Villa Cisneros	6										1015.3	20	N		◍	19

(1) Pression réduite au niveau de la station.

Prévisions pour la journée du 12 NOVEMBRE 1955

Extension du mauvais temps à l'ensemble du Maroc. Precipitations intenses sur le relief. Neige au dessus de 2800m.

Alternance en plaine d'averses assez fortes et d'éclaircies. Orages dans la soirée avec possibilité de grêle.

Vent tournant au Nord-Ouest modéré avec rafales temporaires.

Température stationnaire puis en baisse sensible.

La mer sera assez agitée, la houle de Nord-Ouest en aggravation de faible 1,50m. à modérée 3m.

-o-o-o-o-o-

OBSERVATIONS DES PORTS A 0600 TU

STATIONS	ETAT DE LA MER	ETAT DE LA HOULE Direction	Hauteur en mètres	Période en sec.	Hauteur maximun depuis 06 la veille
Mehedya	Belle	W	1	08	Stat. Im.
Rabat					
Casablanca					
Mazagan					
Safi					
Mogador	Peu agit	NW	1	04	0.50m à 1800
Agadir					
ENREGISTREUR DE HOULE DE CASABLANCA-LIDO A 1100 TU		NW	1.50	08	

SONDAGES AÉROLOGIQUES de 0800 TU.

De gauche à droite, sous les noms de chaque station : Altitude en m. ; direction d'où vient le vent ; vitesse en nœuds.

TOUAHAR			FORT-TRINQUET			KASBA-TADLA			OUARZAZATE			RABAT			FES			MOGADOR		
			500	NNE	14							500	ESE	10	500	ESE	02	500	SSW	13
1000	WSW	03	1000	NW	08	1000	SW	04				1000	SSW	04	1000	SW	12	1000	SW	15
1500	WSW	13	1500	SW	16	1500	WSW	04	1500	C		1500	SW	16	1500	WSW	16	1500	SW	16
2000	WSW	12	2000	SW	17	2000	SW	06	2000	WNW	04	2000	SW	17	2000	SW	16			
2500	SW	15	2500	SW	31	2500	SW	08	2500	WSW	05	2500	SW	14	2500	SW	16			
3000	SSW	16	3000	SW	31	3000	WSW	08	3000	SW	17				3000	SW	17			
4000	SSW	19																		
5500	SW	30																		

LÉGENDE pour le caractère du temps :

- ○ Ciel clair.
- ◐ Ciel peu nuageux.
- ◍ Ciel nuageux.
- ◉ Ciel couvert.
- ≡ Brouillard.
- = Brume.
- ∞ Brume sèche.
- • Pluie.
- , Bruine.
- * Neige.
- ▽ Averse de pluie.
- ▽ Averse de neige.
- ▽ Averse de grêle.
- TR Traces de pluie (moins de 0 mm. 1).
- Orage.
- Eclairs.
- Tempête de sable.
- Poussières ou sable brassés par le vent.
- Tourbillon de poussières ou sable.
- Grains.
- C Vent calme.

ERRATUM Bulletin du 10 NOVEMBRE 1955.
Lire: CASABLANCA, Temp. du point de rosée à 0600 TU: 15°

MINISTÈRE DES TRAVAUX PUBLICS, DES TRANSPORTS ET DU TOURISME
SECRÉTARIAT GÉNÉRAL A L'AVIATION CIVILE ET COMMERCIALE

DIRECTION DE LA MÉTÉOROLOGIE NATIONALE

ANNÉE

N° 316.

SERVICE MÉTÉOROLOGIQUE DU MAROC

BULLETIN QUOTIDIEN DES RENSEIGNEMENTS DU MAROC

PUBLIÉ SOUS LA RESPONSABILITÉ DU DIRECTEUR DU SERVICE MÉTÉOROLOGIQUE DU MAROC

Situation en altitude à 0300 T.U. le I2 NOVEMBRE I955.

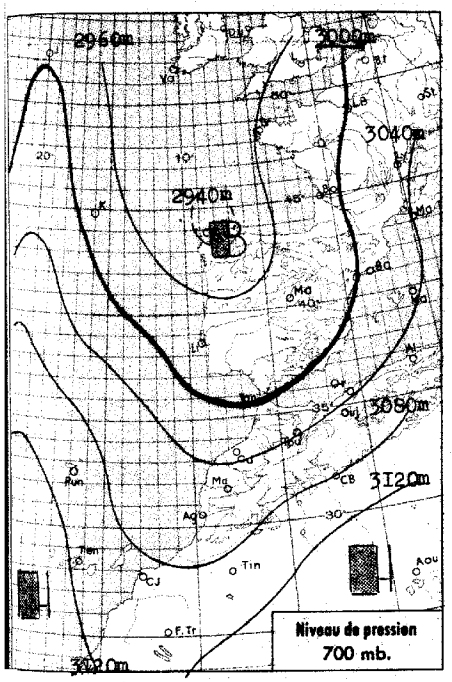

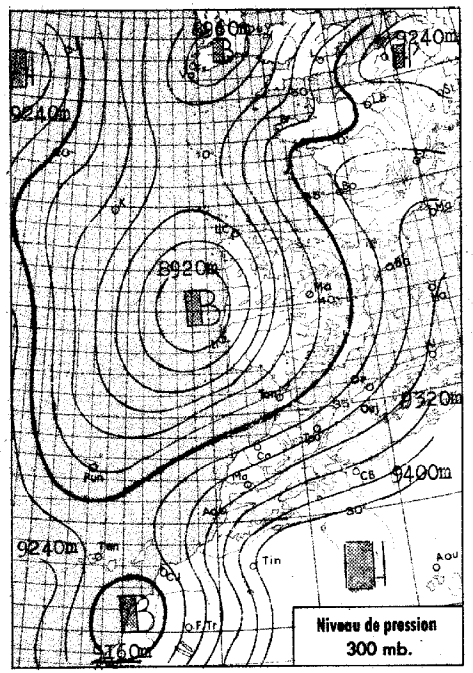

Radiosondage

Port-Lyautey.
0300 T.U.

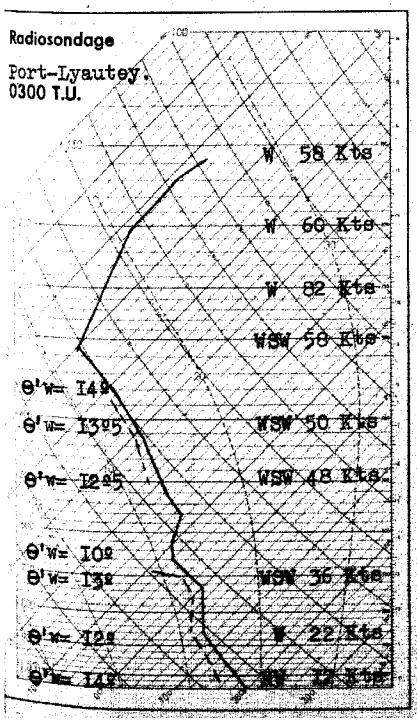

Analyse de la Situation à 0600 T.U.

Le front froid actif situé hier au large immédiat du Portugal a balayé le Maroc dans la nuit, son déplacement s'étant fortement accéléré au cours des dernières 48 heures. L'air froid antérieur à ce front, redevenu fortement instable par suite de la destruction rapide de la dorsale anticyclonique précédemment formée, a donné lieu dés hier matin à des grains orageux actifs.

En définitive les précipitations ont été trés abondantes sur la moitié Nord, modérées ailleurs.

Au matin du I2, de belles éclaircies débutent sur le littoral.

Vent variable faible.

Température en baisse.

LÉGENDE

Front chaud en surface — Front quasi-stationnaire
Front froid en surface — Occlusion
Front intertropical — A. — anticyclone — D. — dépression
Les autres lignes sont les isobares au niveau de la mer, cotées en millibars.

Situation générale à 0600 T.U. le I2 NOVEMBRE I955.

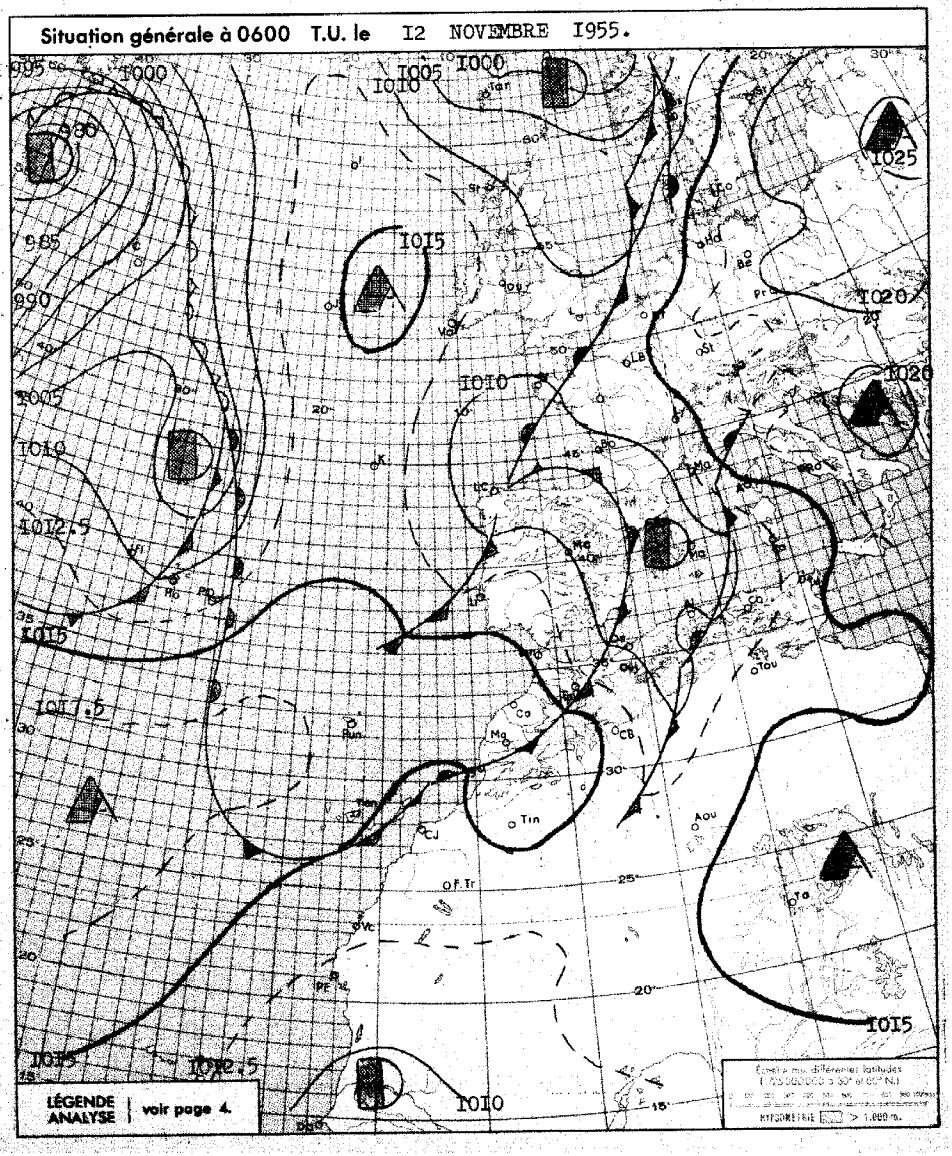

BULLETIN MÉTÉOROLOGIQUE DU MAROC

DU 12 NOVEMBRE 1955.

OBSERVATIONS DE 1800 TU la veille — OBSERVATIONS DE 0600 TU ce jour

STATIONS	ALTITUDE (m) (de la cuvette du baromètre)	1800 TU: Pression barométrique à 0 degré C et au niveau de la mer en millibars et dixièmes de millibars	1800 TU: Température de l'air en degré C	1800 TU: VENT Direction	1800 TU: VENT Vitesse en nœuds	1800 TU: Caractère du temps (voir légende)	1800 TU: Température du point de rosée en degré C	Hauteur de pluie tombée dans les 24 h. (de 6 à 6 h.) en millimètres	Maximum relevé à 18 h. la veille en degré C	Minimum relevé à 6 h. du matin en degrés C	0600 TU: Pression barométrique à 0 degré C et au niveau de la mer en millibars et dixièmes de millibars	0600 TU: Température de l'air en degré C	0600 TU: VENT Direction	0600 TU: VENT Vitesse en nœuds	0600 TU: Caractère du temps (voir légende)	0600 TU: Température du point de rosée en degré C
Tanger	86	1010.5	18	WSW	04	◍	16	06	22	14	1014.8	15	NW	12	○	09
Oujda	460	1009.1	17	NNW	02	◍	14	05	21	13	1010.7	13	WSW	10	◍	10
Port-Lyautey	6	1011.7	20	WSW	14	◍	17	12	22	16	1014.7	17	NNW	06	○	13
Touahar	569	1011.6	14	W	22	◍	11	06	21	12	1013.0	12	WSW	14	◡	10
Rabat	68	1012.6	18	WSW	08	◍	16	19	22	14	1015.4	16	WNW	06	◍	12
Fès	414	1012.9	17	WSW	14	◍	12	19	23	12	1015.8	12	WSW	08	•	12
Meknès	549	1012.5	16	WSW	04	○	15	15	20	11	1015.9	11	W	04	•	11
Nouasseur	200	1013.8	17	W	08	◍	16	12	20	14	1016.6	14	WNW	06	○	13
Casablanca	55	1013.2	19	WSW	10	◍	17	14	22	16	1015.9	16	NW	02	○	11
Ifrane (1)	1636		08	SW	16	•	08	26	12	06		06	SW	27	•	06
Khouribga (1)	776		14	WSW	10	○	13	05	19	11		11	WSW	10	•	11
Safi	25	1014.7	19	WSW	10	○	16	11	21	12	1016.4	16	WSW	03	◍	15
Kasba-Tadla	504	1013.8	18	W	04	◍	12	06	21	13	1016.1	13	C		◍	13
Midelt (1)	1520		11	WNW	23	◍	07		17	07		09	WNW	19	○	06
Mogador	8	1015.8	19	S	07	◍	17	10	21	17	1016.5	17	C		◍	12
Marrakech	466	1014.2	17	WNW	08	◍	13	TR	21	12	1016.2	13	C		◍	11
Agadir	19	1015.3	20	WNW	08	○	15	04	22	13	1015.6	14	E	04	○	14
Ouarzazate (1)	1133		18	W	08	○	04		21	08		08	C		○	04
Tindouf	451	1014.1	24	WNW	19	○	10		27	14	1015.9	14	N	06	○	10
Fort-Trinquet	360	1012.0	27	WNW	05	≡	11		29	17	1013.8	17	NNE	14	◍	11
Colomb-Béchar (1)	770		23	W	18	◍	14		21	12		12	NW	02	○	08
Oran	180	1009.8	18	C		◍	15	01	23	13	1010.7	14	WNW	08	◍	10
Porto	103	1007.4	12	N	19	◍	11	21	16	06	1011.7	08	NW	02	•	07
Cap St-Vincent	48	1010.0	16	NW	19	◍	13	20	18	14	1013.3	16	NW	12	○	11
Lisbonne	70	1009.2	13	NW	16	◍	10	18	18	10	1013.2	11	WNW	07	○	10
Ponta Delgada	36	1017.1	18	C		◍	13			15	1014.2	18	SSW	18	◍	14
Angra	31							26		17	1009.3	18	SW	16	◍	16
Horta	61							02		16	1009.9	17	C		◍	14
Flores	40							02		16	1009.0	16	NW	35	○	11
Funchal	110									15	1016.0	16	ENE	08	◍	11
Teneriffe	37									18	1014.4	18	WNW	08	○	13
Cap Juby	5															
Villa Cisneros	6										1013.5	16	ENE	17	○	16

(1) Pression réduite au niveau de la station.

SONDAGES AÉROLOGIQUES de 0800 TU.

De gauche à droite, sous les noms de chaque station : Altitude en m. ; direction d'où vient le vent ; vitesse en nœuds.

FORT-TRINQUET			MARRAKECH			TANGER			OUARZAZATE			AGADIR			MOGADOR			RABAT		
500	NE	07										500	NNW	02	500	NNE	12	500	NW	10
1000	SE	09	1000	WNW	06	1000	WNW	12				1000	NW	08	1000	NNW	07	1000	WNW	08
1500	WSW	14	1500	WSW	16	1500	WNW	21	1500	WNW	08	1500	NNW	10	1500	W	07	1500	WNW	12
2000	SW	19	2000	WSW	11	2000	WNW	23	2000	WNW	04	2000	NNW	12	2000	SSW	06			
2500	SW	21	2500	W	12	2500	WNW	25	2500	WNW	06									
3000	SW	19	3000	W	17				3000	WNW	16									
4000	WSW	10	4000	WNW	38															
5500	WSW	27	5500	WNW	51															

Prévisions pour la journée du 13 NOVEMBRE 1955.

Amélioration très rapide mais passagère du temps au Maroc.

Beau temps clair le matin sue l'ensemble du pays, devenant nuageux dans la soirée sur l'Occidental.

Nouvelles pluies probables en début de nuit sur les régions littorales.

Vent variable faible s'orientant dans la soirée au Sud-Ouest modéré.

Température en baisse puis en nouvelle hausse.

La mer sera peu agitée, la houle de Nord-Ouest en amélioration de modérée 2,5m à faible 1m.

OBSERVATIONS DES PORTS A 0600 TU

STATIONS	ETAT DE LA MER	ETAT DE LA HOULE: Direction	Hauteur en mètres	Période en sec.	Hauteur maximun depuis 06 la veille
Mehedya	Peu agit	W	I	08	Stat Im.
Rabat	Belle	NW	I,5	I2	I,5m.
Casablanca	Peu agit	NW	I		
Mazagan	Peu agit	WNW	I,5	I0	Stat I,5m.
Safi					
Mogador	Peu agit	NW	I,5	04	I,5m.
Agadir					
ENREGISTREUR DE HOULE DE CASABLANCA-LIDO A 1100 TU		NW	I,5	I0	

LÉGENDE pour le caractère du temps :

- ○ Ciel clair.
- ◔ Ciel peu nuageux.
- ◍ Ciel nuageux.
- ● Ciel couvert.
- ≡ Brouillard.
- = Brume.
- OC Brume sèche.
- • Pluie.
- ⸗ Bruine.
- ✱ Neige.
- ▽ Averse de pluie.
- ▽ Averse de neige.
- ▽ Averse de grêle.
- TR Traces de pluie (moins de 0 mm. 1).
- ⚡ Orage.
- ⟨ Eclairs.
- ≋ Tempête de sable.
- ⸸ Poussières ou sable brassés par le vent.
- ⸸ Tourbillon de poussières ou sable.
- ∨ Grains.
- C Vent calme.

ERRATA. Bulletin du 10/11/55. Lire à Fort-Trinquet à 0600 TU température de l'air 17º au lieu de 06º.

Bulletin du 11/11/55. Lire à Ouarzazate à 0600 TU: Température 08º, température point de rosée 06º température minimum 08º, vent calme, caractère du temps - Ciel clair.

MINISTÈRE DES TRAVAUX PUBLICS, DES TRANSPORTS ET DU TOURISME
SECRÉTARIAT GÉNÉRAL A L'AVIATION CIVILE ET COMMERCIALE
DIRECTION DE LA MÉTÉOROLOGIE NATIONALE
SERVICE MÉTÉOROLOGIQUE DU MAROC

ANNÉE I955. N° 317.

BULLETIN QUOTIDIEN DES RENSEIGNEMENTS DU MAROC

PUBLIÉ SOUS LA RESPONSABILITÉ DU DIRECTEUR DU SERVICE MÉTÉOROLOGIQUE DU MAROC

Situation en altitude à 0300 T.U. le I3 NOVEMBRE I955

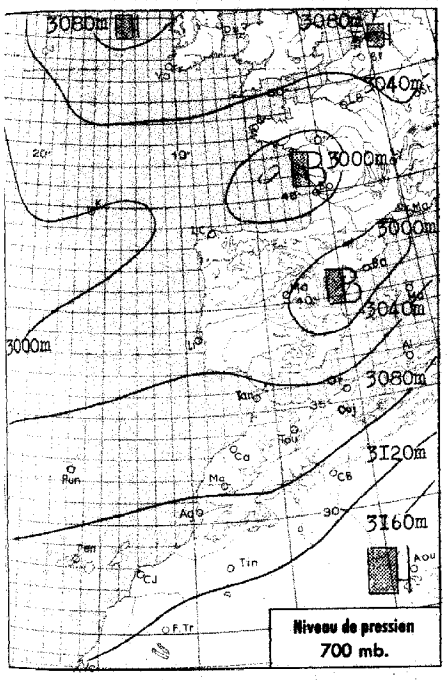

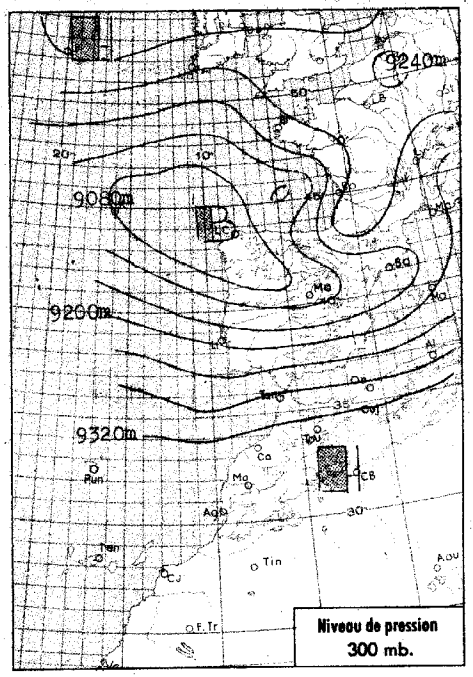

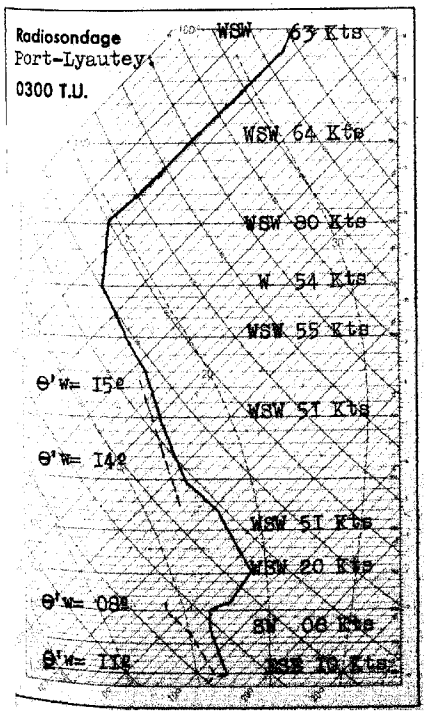

Analyse de la Situation à 0600 T.U.

Le minimum dépressionnaire, isolé du courant général situé hier au Nord des Açores et la perturbation qui lui est liée, progresse régulièrement vers l'Est-Sud-Est.

Une autre perturbation plus active, parait devoir suivre la même évolution a 24heures d'intervalle.

Il en résulte l'établissement progressif d'un courant perturbé d'Ouest.

Sur le Maroc, le ciel est peu nuageux par nuages élevés.

Le vent est variable faible.

Température en baisse.

LÉGENDE 104 703

Front chaud en surface — Front quasi-stationnaire
Front froid en surface — Occlusion
Front intertropical — A. — anticyclone — D. — dépression

Les autres lignes sont les isobares au niveau de la mer, cotées en millibars.

Situation générale à 0600 T.U. le I3 NOVEMBRE I955.

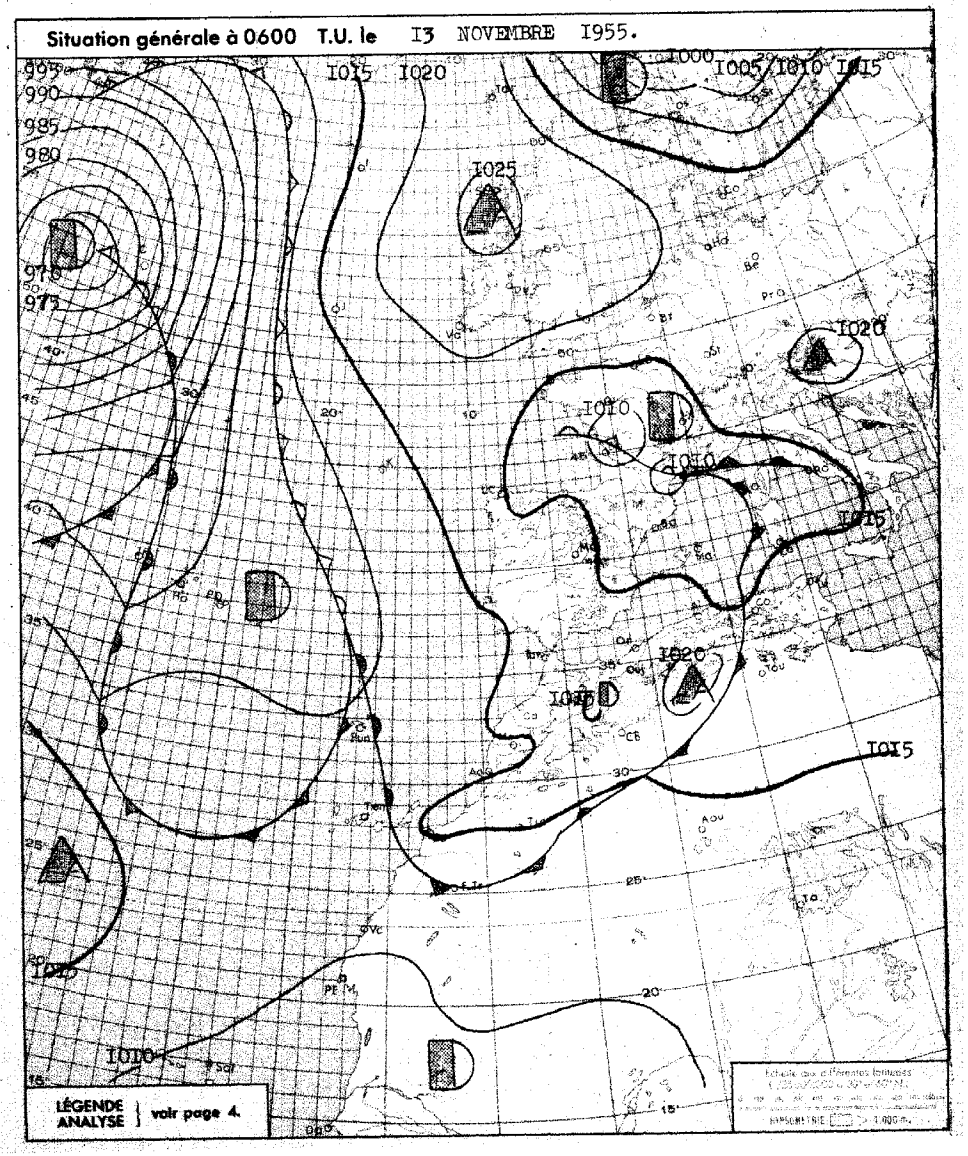

BULLETIN MÉTÉOROLOGIQUE DU MAROC

DU 13 NOVEMBRE 1955.

OBSERVATIONS DE 1800 TU la veille / OBSERVATIONS DE 0600 TU ce jour

STATIONS	ALTITUDE (m) (de la cuvette du baromètre)	1800 TU : Pression barométrique à 0 degré C et au niveau de la mer en millibars et dixièmes de millibars	1800 TU : Température de l'air en degré C	1800 TU : VENT Direction	1800 TU : VENT Vitesse en nœuds	1800 TU : Caractère du temps (voir légende)	1800 TU : Température du point de rosée en degré C	Hauteur de pluie tombée dans les 24 h. (de 6 à 6 h.) en millimètres	Maximum relevé à 18 h. la veille en degré C	Minimum relevé à 6 h. du matin en degrés C	0600 TU : Pression barométrique à 0 degré C et au niveau de la mer en millibars et dixièmes de millibars	0600 TU : Température de l'air en degré C	0600 TU : VENT Direction	0600 TU : VENT Vitesse en nœuds	0600 TU : Caractère du temps (voir légende)	0600 TU : Température du point de rosée en degré C
Tanger	86	1018.2	16	WNW	06	○	11		19	10	1017.2	11	ENE	04	○	09
Oujda	460	1015.4	12	NW	02	○	09	TR	16	05	1017.9	05	C		◍	09
Port-Lyautey	6	1017.5	17	NNE	02	○	13		20	10	1016.1	10	C		○	10
Touahar	569	1017.2	12	WSW	08	○	10	06	15	07	1015.8	07	SE	18	◉	05
Rabat	68	1018.1	16	NW	02	○	12		20	10	1016.8	11	C		○	10
Fès	414	1019.0	13	ENE	02	○	10	04	17	09	1016.6	09	NE	02	○	09
Meknès	549	1018.2	13	C		○	11	02	16	06	1017.2	06	SSE	04	○	05
Nouasseur	200	1018.0	16	NE	06	○	11		20	09	1016.9	09	C		○	09
Casablanca	55	1018.0	17	C		○	13		20	11	1016.2	11	C		○	10
Ifrane (1)	1636		06	C		◐	06	17	08	-01		03	C		○	00
Khouribga (1)	776		13	NNW	04	○	09	06	16	06		08	NNE	04	○	07
Safi	25	1016.7	18	NNE	07	○	11		21	12	1015.1	12	ENE	12	○	11
Kasba-Tadla	504	1016.0	17	C		◍	11		19	09	1016.3	09	C		○	04
Midelt (1)	1520		09	WNW	12	◍	05		13							
Mogador	8	1016.2	19	NNE	13	◍	15		21							
Marrakech	466	1014.6	18	C		◍	10		21	11	1014.9	12	C		○	09
Agadir	19	1014.7	19	C		◍	15		21	14	1014.5	15	E	04	○	14
Ouarzazate (1)	1133		17	C		◍	06		20							
Tindouf	451	1013.9	24	NW	04	◍	09		27	14	1016.3	16	C		◍	12
Fort-Trinquet	360	1011.1	27	SSE	02	◍	09		29	18	1012.0	18	S	10	◍	12
Colomb-Béchar (1)	770		20	W	02	◍	20		24	15		16	C		○	09
Oran	180	1016.6	15	WSW	10	○	10	08	19	07	1018.1	08	C		○	07
Porto	103	1015.4	14	ENE	04	◍	10	16	17	08	1016.1	09	E	02	○	09
Cap St-Vincent	48	1016.9	16	NW	06	○	13		19	12	1014.0	19	E	07	○	13
Lisbonne	70	1016.5	15	W	06	◍	11	02	18	09	1017.1	09	NNE	04	≡	09
Ponta Delgada	36	1010.9	18	ENE	08	◍	12	06	20	15	1007.2	16	W	12	○	10
Angra	31	1009.4	17	WNW	15	◍	12	TR	18	12	1006.6	12	C		○	10
Horta	61	1003.0	17	WNW	22	○	10		19	14	1005.5	17	SW	19	◍	14
Flores	40	1010.6	19	NW	10	○	10	TR	19	15	1003.1	18	S	10	◍	16
Funchal	110							TR		16	1013.1	16	WSW	05	◍	15
Teneriffe	37									17	1012.7	18	WNW	02	◍	14
Cap Juby	5	1015.3	21	N	10	◍	15			18	1013.9	20	NNE	12	◍	14
Villa Cisneros	6	1012.3	21	NE	10	◍	16				1011.4	20	NE	17	○	15

(1) Pression réduite au niveau de la station.

SONDAGES AÉROLOGIQUES de 0800 TU.

De gauche à droite, sous les noms de chaque station : Altitude en m.; direction d'où vient le vent; vitesse en nœuds.

TANGER			FORT-TRINQUET			KASBA-TADLA			RABAT			MARRAKECH			FES			TOUAHAR		
500	ENE	16	500	ENE	17				500	ENE	20				500	ENE	08			
1000	ENE	14	1000	ESE	19	1000	ENE	02	1000	ENE	10	1000	E	08	1000	ENE	08	1000	ENE	37
1500	NE	08	1500	SSE	21	1500	SSW	02	1500	ESE	06	1500	ESE	08	1500	ESE	08	1500	SW	09
2000	SE	09	2000	SSW	19	2000	WSW	06	2000	ESE	10	2000	NNW	05	2000	SW	08			
2500	SSW	02	2500	SSW	19	2500	WSW	13	2500	SW	16	2500	C		2500	SW	17			
3000	WSW	10	3000	SW	21	3000	SW	09	3000	SW	21	3000	C							
4000	WSW	19	4000	WSW	33	4000	SW	15												
5500	WSW	45				5500	SW	16												
						6000	WSW	17												

Prévisions pour la journée du 14 NOVEMBRE 1955.

Lente et faible aggravation du temps à partir du littoral.

Ciel trés nuageux avec faibles pluies plus abondantes sur le relief

Amélioration passagère sur les régions côtières en fin d'aprés-midi.

Vent de secteur Ouest-Sud-Ouest faible.

Température sans grand changement.

La mer sera peu agitée, la houle faible Im.

-o◍o-

OBSERVATIONS DES PORTS A 0600 TU

STATIONS	ETAT DE LA MER	ETAT DE LA HOULE : Direction	Hauteur en mètres	Période en sec.	Hauteur maximun depuis 06 la veille
Mehedya					
Rabat					
Casablanca					
Mazagan					
Safi					
Mogador					
Agadir					
ENREGISTREUR DE HOULE DE CASABLANCA-LIDO A 1100 TU					

LÉGENDE pour le caractère du temps :

- ○ Ciel clair.
- ◔ Ciel peu nuageux.
- ◍ Ciel nuageux.
- ◉ Ciel couvert.
- ≡ Brouillard.
- = Brume.
- ∞ Brume sèche.
- • Pluie.
- ❟ Bruine.
- ✱ Neige.
- ▽ Averse de pluie.
- ▽ Averse de neige.
- ▽ Averse de grêle.
- TR Traces de pluie (moins de 0 mm. 1).
- ⟅ Orage.
- ⟨ Eclairs.
- Tempête de sable.
- $ Poussières ou sable brassés par le vent.
- Tourbillon de poussières ou sable.
- ∨ Grains.
- C Vent calme.

MINISTÈRE DES TRAVAUX PUBLICS, DES TRANSPORTS ET DU TOURISME
SECRÉTARIAT GÉNÉRAL A L'AVIATION CIVILE ET COMMERCIALE
DIRECTION DE LA MÉTÉOROLOGIE NATIONALE
ANNÉE 55 SERVICE MÉTÉOROLOGIQUE DU MAROC N° 318

BULLETIN QUOTIDIEN DES RENSEIGNEMENTS DU MAROC

PUBLIÉ SOUS LA RESPONSABILITÉ DU DIRECTEUR DU SERVICE MÉTÉOROLOGIQUE DU MAROC

Situation en altitude à 0300 T.U. le

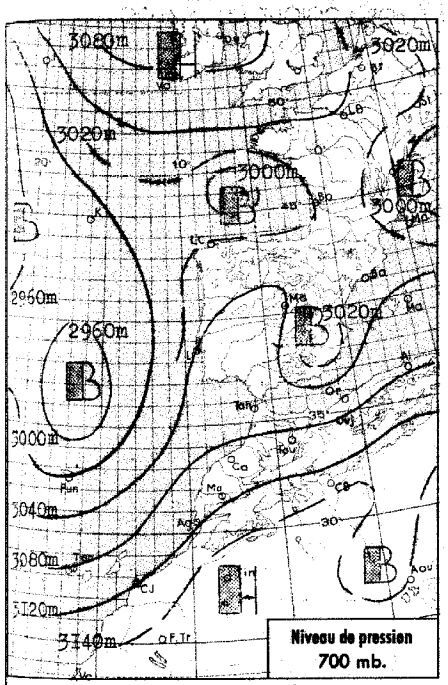

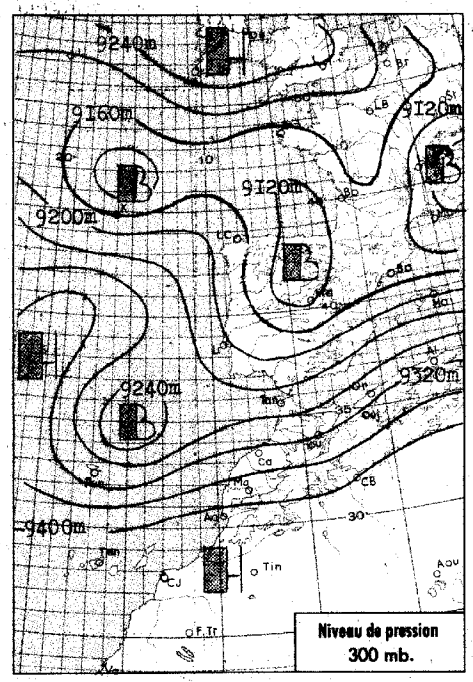

Radiosondage
Port-Lyautey.
0300 T.U.

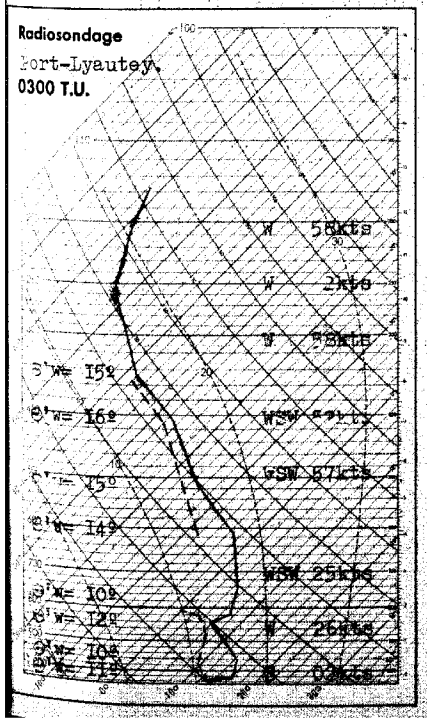

Analyse de la Situation à 0600 T.U.

Maintien de l'anticyclone des Iles Britanniques. Courant pertur-bé d'Ouest aux basses latitudes, dont le premier membre arrive trés atténué au large immédiat du Maroc, dans une zone à faible gradient.

Le temps demeure beau sur l'ensemble du pays. Quelques passages nuageux à l'étage moyen commencent à interesser les régions littorales.

Vent de Sud-Sud-Ouest fai-ble à modéré.

Les températures matinales demeurent relativement basses.

-o-o-o-o-o-

LÉGENDE

Front chaud en surface — Front quasi-stationnaire
Front froid en surface — Occlusion
Front intertropical — A. — anticyclone — D. — dépression
Les autres lignes sont les isobares au niveau de la mer, cotées en millibars.

Situation générale à 0600 T.U. le I4 NOVEMBRE I955

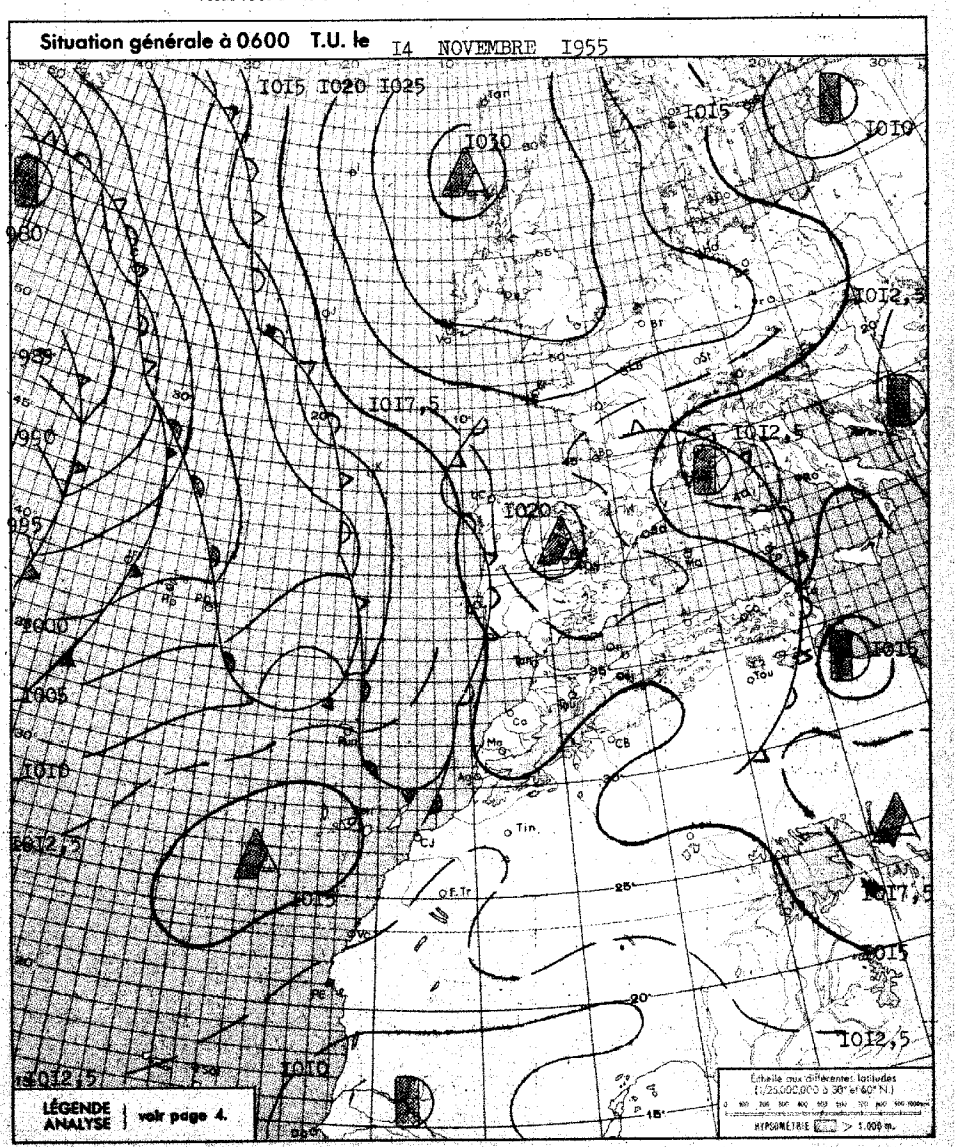

BULLETIN MÉTÉOROLOGIQUE DU MAROC

DU 14 NOVEMBRE 1955.

OBSERVATIONS DE 1800 TU la veille / OBSERVATIONS DE 0600 TU ce jour

STATIONS	ALTITUDE (m) (de la cuvette du baromètre)	1800 TU : Pression barométrique à 0 degré C et au niveau de la mer en millibars et dixièmes de millibars	1800 TU : Température de l'air en degré C	1800 TU : VENT Direction	1800 TU : VENT Vitesse en nœuds	1800 TU : Caractère du temps (voir légende)	1800 TU : Température du point de rosée en degré C	Hauteur de pluie tombée dans les 24 h. (de 0 à 6 h.) en millimètres	Maximum relevé à 18 h. la veille en degré C	Minimum relevé à 6 h. du matin en degrés C	0600 TU : Pression barométrique à 0 degré C et au niveau de la mer en millibars et dixièmes de millibars	0600 TU : Température de l'air en degré C	0600 TU : VENT Direction	0600 TU : VENT Vitesse en nœuds	0600 TU : Caractère du temps (voir légende)	0600 TU : Température du point de rosée en degré C
Tanger	86	1015.2	15	ENE	10	○	12		19	12	1017.2	12	ENE	04	○	12
Oujda	460	1013.4	13	C		○	11		18	06	1016.1	07	C		◍	06
Port-Lyautey	6	1014.4	16	N	04	○	13		20	11	1016.3	11	C		○	11
Touahar	569	1014.2	13	E	08	○	08			08	1017.5	08	C		○	07
Rabat	68	1014.8	16	NW	08	○	13		21	12	1015.6	13	S	06	○	11
Fès	414	1014.8	14	ENE	02	◍	11		17	08	1019.1	09	C		○	08
Meknès	549	1014.6	14	C		◍	10		17	10	1018.0	10	SW	05	○	08
Nouasseur	200	1015.1	17	C		◍	12		20	09	1017.4	10	SSW	06	○	09
Casablanca	55	1015.1	17	NE	02	○	13		20	12	1016.5	12	S	04	○	12
Ifrane (1)	1636									05		08	SSW	16	◍	08
Khouribga (1)	776		14	SSW	02	◍	09		17	07		10	ENE	04	○	08
Safi	25	1014.4	18	C		◍	15		21	11	1016.8	12	ENE	04	◍	11
Kasba-Tadla	504	1014.3	16	NNE	02	◍	11		19	09	1018.3	09	C		○	07
Midelt (1)	1520									05		06	C		○	01
Mogador	8									13	1016.3	14	ENE	10	○	10
Marrakech	466	1012.8	18	C		◍	09		20	10	1017.5	10	C		○	09
Agadir	19	1014.3	19	W	04	○	14		23	12	1014.8	12	C		○	12
Ouarzazate (1)	1133									07		07	C		○	05
Tindouf	451	I 13.7	26	C		◍	11		28	15	1017.1	15	C		○	08
Fort-Trinquet	360	1009.2	30	S	04	◍	02		32	22	1012.1	22	C		○	01
Colomb-Béchar (1)	770		20	S	10	◍	09		21	15		15	C		◍	
Oran	180	101.8	15	NE	04	○	11		20	08	1016.2	09	C		◍	08
Porto	103	1016.1	13	S	02	◍	12	TR	16	10	1016,6	12	S	04	◍	10
Cap St-Vincent	48	1014.4	17	SE	23	◍	14	TR		12	1014.0	18	SE	19	◍	15
Lisbonne	70	1015.4	14	ESE	06	◍	10	02	17	09	1015.4	12	SE	09	◍	09
Ponta Delgada	36	1004.9	18	SSW	16	◍	15	02		17	1004.9	19	SSW	10	◍	16
Angra	31							02		13	1001.8	15	S	04	○	11
Horta	61	998.5	19	WSW	10	◍	18	01	19	14	1001.5	17	SW	14	○	15
Flores	40	989.6	19	WNW	12	○	14	06	19	16	998.4	17	WSW	08	◍	15
Funchal	110									19	1012.6	19	WNW	07	○	16
Teneriffe	37															
Cap Juby	5															
Villa Cisneros	6															

(1) Pression réduite au niveau de la station.

Prévisions pour la journée du 15 NOVEMBRE 1955.

Temps faiblement instable au Maroc avec alternance de ciel nuageux et d'éclaircies.

On notera quelques pluies faibles éparses, principalement sur le relief.

Vent de Sud-Ouest modéré.

Température en hausse.

La mer sera peu agitée, la houle faible 0.50m à 1m.

-o-o-o-

OBSERVATIONS DES PORTS A 0600 TU

STATIONS	ETAT DE LA MER	ETAT DE LA HOULE Direction	Hauteur en mètres	Période en sec.	Hauteur maximun depuis 06 la veille
Mehedya	Peu agit	W	1	08	Stat 1m.
Rabat	Belle	NW	1		Stat. 1m.
Casablanca					
Mazagan	Peu agit	WNW	1,50	10	Stat. 1.50m.
Safi	Belle	NW	1	10	Stat. 1m.
Mogador	Belle	NW	0.50	04	1,50m à 1800
Agadir	Calme	WNW	0.50	12	1m à 1800 TU
ENREGISTREUR DE HOULE DE CASABLANCA-LIDO A 1100 TU					

SONDAGES AÉROLOGIQUES de 0800 TU.

De gauche à droite, sous les noms de chaque station : Altitude en m. ; direction d'où vient le vent ; vitesse en nœuds.

MOGADOR			AGADIR			TANGER			FORT-TRINQUET			FES			TOUAHAR			MIDELT		
500	NNE	13	500	ENE	08	500	SW	08	500	SSE	15	500	WZW	04						
1000	SSW	10	1000	ESE	10	1000	WSW	06	1000	SSW	16	1000	WNW	06	1000	WSW	14			
1500	SSW	15	1500	SW	12	1500	W	08	1500	SSW	16	1500	WSW	16	1500	WSW	33			
2000	SSW	15	2000	SW	23	2000	WNW	14	2000	SSW	14	2000	WSW	21	2000	WSW	35	2000	W	19
2500	SSW	30	2500	SW	27	2500	WNW	16	2500	SSW	15	2500	W	23	2500	WSW	19	2500	WSW	21
3000	SW	30	3000	WSW	31	3000	NW	30	3000	SW	21	3000	W	27				3000	WSW	27
4000	WSW	35	4000	W	29	4000	NNW	35												
			5500	W	29	5500	WNW	39												

LÉGENDE pour le caractère du temps :

- ○ Ciel clair.
- ◔ Ciel peu nuageux.
- ◍ Ciel nuageux.
- ● Ciel couvert.
- ≡ Brouillard.
- = Brume.
- ∞ Brume sèche.
- • Pluie.
- , Bruine.
- * Neige.
- ▽ Averse de pluie.
- ▽ Averse de neige.
- ▽ Averse de grêle.
- TR Traces de pluie (moins de 0 mm. 1).
- ⌐ Orage.
- ⟨ Eclairs.
- ⌇ Tempête de sable.
- $ Poussières ou sable brassés par le vent.
- ⌇ Tourbillon de poussière ou sable.
- ▽ Grains.
- C Vent calme.

MINISTÈRE DES TRAVAUX PUBLICS, DES TRANSPORTS ET DU TOURISME
SECRÉTARIAT GÉNÉRAL A L'AVIATION CIVILE ET COMMERCIALE

DIRECTION DE LA MÉTÉOROLOGIE NATIONALE

ANNÉE I955. SERVICE MÉTÉOROLOGIQUE DU MAROC N° 3I9.

BULLETIN QUOTIDIEN DES RENSEIGNEMENTS DU MAROC

PUBLIÉ SOUS LA RESPONSABILITÉ DU DIRECTEUR DU SERVICE MÉTÉOROLOGIQUE DU MAROC

LIBRARY WEATHER BUREAU

Situation en altitude à 0300 T.U. le I5 NOVEMBRE I955.

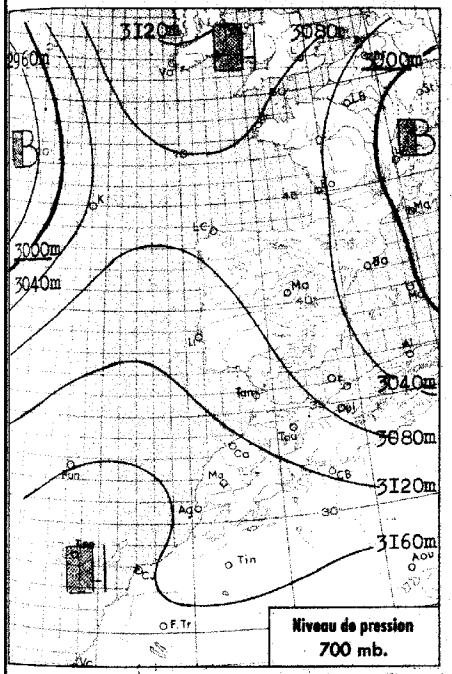

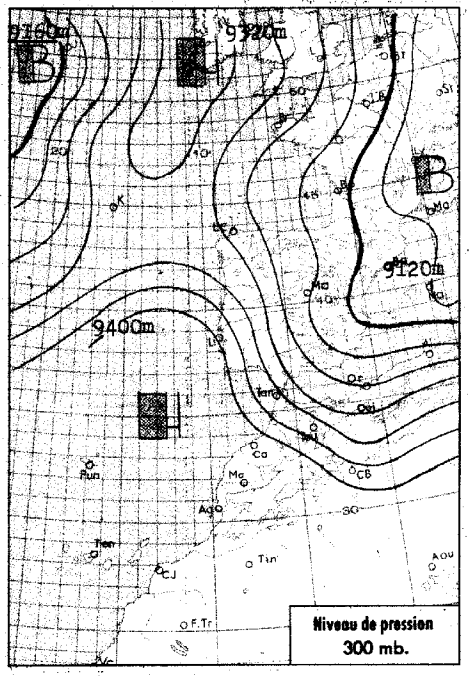

Radiosondage
Port-Lyautey.
0300 T.U.

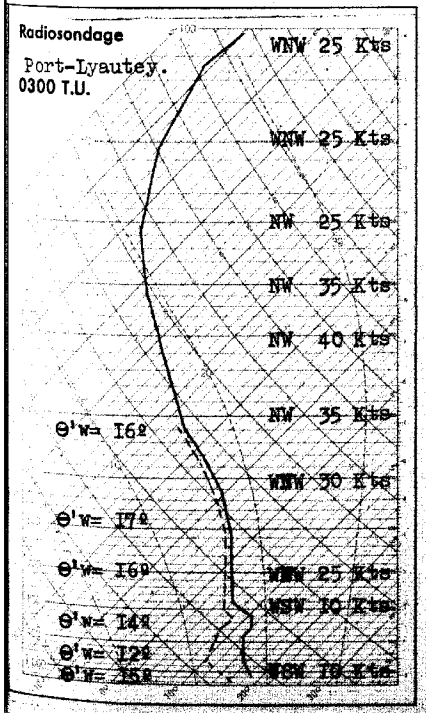

Analyse de la Situation à 0600 T.U.

Légère aggravation du temps au Maroc où arrivent trés atténués quelques éléments du faible courant perturbé d'Ouest Açores - A.F.N.

Le renforcement des pressions sur un axe Iles Britanniques - pointe Nord-Ouest de la péninsule Ibérique - Madère, finit de provoquer la destruction de cette branche dérivée du courant général.

Le ciel est généralement nuageux au Maroc et quelques pluies faibles intéressent Rif et Tangérois.

Vent variable faible.

Température en faible hausse.

LÉGENDE

Front chaud en surface — Front quasi-stationnaire
Front froid en surface — Occlusion
Front intertropical — A. — anticyclone — D. — dépression

Les autres lignes sont les isobares au niveau de la mer, cotées en millibars.

Situation générale à 0600 T.U. le I5 NOVEMBRE I955.

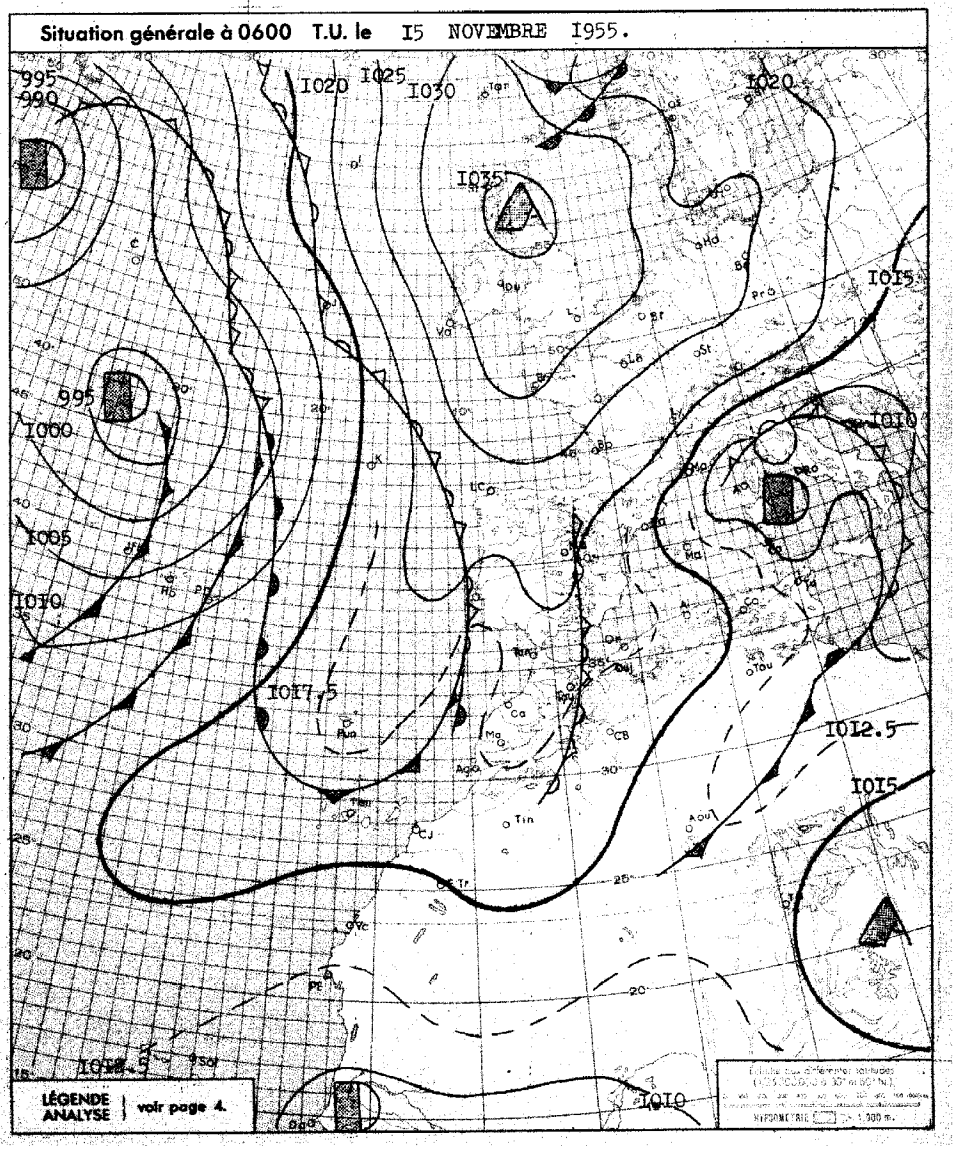

BULLETIN MÉTÉOROLOGIQUE DU MAROC

DU I5 NOVEMBRE I955.

OBSERVATIONS DE 1800 TU la veille et OBSERVATIONS DE 0600 TU ce jour

STATIONS	ALTITUDE (m) (de la cuvette du baromètre)	1800 TU : Pression barométrique à 0 degré C et au niveau de la mer en millibars et dixièmes de millibars	1800 TU : Température de l'air en degré C	1800 TU : VENT Direction	1800 TU : VENT Vitesse en nœuds	1800 TU : Caractère du temps (voir légende)	1800 TU : Température du point de rosée en degré C	Hauteur de pluie tombée dans les 24 h. (de 6 à 6 h.) en millimètres	Maximum relevé à 18 h. la veille en degré C	Minimum relevé à 6 h. du matin en degrés C	0600 TU : Pression barométrique à 0 degré C et au niveau de la mer en millibars et dixièmes de millibars	0600 TU : Température de l'air en degré C	0600 TU : VENT Direction	0600 TU : VENT Vitesse en nœuds	0600 TU : Caractère du temps (voir légende)	0600 TU : Température du point de rosée en degré C
Tanger	86	I0I8.2	I8	C		◍	I3	TR	2I	I6	I0I8.0	I6	C		◍	I6
Oujda	460	I0I6.6	I4	C		○	09		I9	09	I0I6.5	II	C		◍	09
Port-Lyautey	6	I0I7.2	I9	N	08	◍	I5		23	I6	I0I7.9	I6	C		◍	I5
Touahar	569	I0I6.5	I6	WSW	I0	○	I0		I9	II	I0I7.7	II	E	08	◍	09
Rabat	68	I0I7.8	I8	NW	04	◍	I5		22	I5	I0I8.3	I6	N	04	◍	I5
Fès	414	I0I7.8	I7	ENE	02	◍	I2		I9	I3	I0I8.8	I3	C		○	I2
Meknès	549	I0I7.7	I6	C		◍	I2		I9	I4	I0I8.4	I4	C		◍	I2
Nouasseur	200	I0I8.2	I7	N	04	○	I5		2I	I2	I0I9.3	I3	NNW	04	○	I2
Casablanca	55	I0I8.I	I8	C		○	I6		22	I5	I0I8.7	I5	S	04	◍	I4
Ifrane (1)	1636		I2	SW	05	◍	03		I5	07		07	C		◍	07
Khouribga (1)	776		I5	NNW	04	○	I0		2I	II		II	C		○	09
Safi	25	I0I7.5	I9	NNW	05	○	I4		22	I3	I0I8.5	I4	ENE	I0	○	I3
Kasba-Tadla	504	I0I6.8	I9	C		○	09		24	I2	I0I9.0	I2	C		◍	II
Midelt (1)	1520		I3	WNW	I7	○	06		I9	09		I0	WSW	I4	◍	04
Mogador	8	I0I7.0	20	N	08	○	I5		2I	I5	I0I7.8	I5	NE	05	○	I2
Marrakech	466	I0I5.0	22	NNW	06	○	06		25	II	I0I8.5	II	C		○	08
Agadir	19	I0I4.8	2I	C		○	I8		25	I3	I0I6.5	I3	C		○	I3
Ouarzazate (1)	1133		2I	W	06	○	-02		24	09		I0	C		○	00
Tindouf	451	I0I4.7	27	NNE	02	◍	08		3I	I6	I0I7.0	I6	W	04	◍	08
Fort-Trinquet	360	I0I2.2	30	SSE	02	○	05		32	I7	I0I4.8	I7	C		○	05
Colomb-Béchar (1)	770		23	N	06	○	08		25	I3		I4	C		○	02
Oran	180	I0I7.8	I6	C		◍	I2		20	08	I0I7.4	I0	SW	02	○	08
Porto	103	I0I7.4	I4	N	02	,	I4	0I	I6	II	I020.3	I3	E	04	◍	II
Cap St-Vincent	48	I0I5.0	I8	S	I0	◍	I8	02	20	I2	I0I7.2	I5	NE	06	○	I4
Lisbonne	70	I0I6.3	I4	NNE	04	◍	I4	I2	I4	II	I0I9.5	I2	NNE	05	◍	I2
Ponta Delgada	36	I008.8	2I	SSW	I4	◐	I9		22	I8	I0II.6	I9	SSE	I2	◍	I9
Angra	3I	I004.8	20	SSW	I3	◍	I7	0I	20	I9	I007.9	20	SW	I9	◐	II
Horta	6I	I002.5	20	SSW	2I	◍	I8	05	22	I8	I005.7	I9	SSW	I8	○	I8
Flores	40	I000.5	I7	C		○	I4	0I	I9	I5	I002.5	I7	C		◍	I4
Funchal	110	I0I6.0	2I	NW	03	◍	I8	TR	23	I7	I0I8.I	I7	C		○	I5
Teneriffe	37															
Cap Juby	5															
Villa Cisneros	6															

(1) Pression réduite au niveau de la station.

SONDAGES AÉROLOGIQUES de 0800 TU.

De gauche à droite, sous les noms de chaque station : Altitude en m. ; direction d'où vient le vent ; vitesse en nœuds.

FORT-TRINQUET			AGADIR			RABAT			KASBA-TADLA			MOGADOR			TINDOUF			MARRAKECH		
500	SE	04	500	ESE	I6	500	SW	06				500	NNE	I7						
I000	SSE	06	I000	NNE	04	I000	WNW	08	I000	SW	03	I000	NNE	I4	I000	WNW	I9	I000	ENE	06
I500	WSW	04	I500	NW	06	I500	WNW	I0	I500	WSW	05	I500	NNE	I4	I500	WNW	23	I500	NNE	05
2000	WNW	06	2000	NNW	I2	2000	WNW	I2	2000	W	06	2000	N	I0	2000	WNW	23	2000	W	02
2500	WNW	06	2500	NNW	I2	2500	WNW	I6	2500	WNW	06	2500	NNW	I2	2500	WNW	I6	2500	NNW	07
3000	NW	I0	3000	NW	I7	3000	WNW	I9	3000	WNW	08	3000	WNW	I2	3000	WNW	I6	3000	NNW	09
4000	NW	I0	4000	NNW	27	4000	NW	2I	4000	NW	I2	4000	WNW	20	4000	WNW	I6	4000	NW	20
5500	N	08	5500	NNW	I9															
7000	NNW	I9																		

BULLETIN MÉTÉOROLOGIQUE DU MAROC

DU I5 NOVEMBRE I955.

Prévisions pour la journée du I6 NOVEMBRE I955.

Beau temps clair a peu nuageux sur l'ensemble du Maroc.

Vent variable faible.

Température en faible hausse.

La mer sera belle, la houle faible d'Ouest Im a I,5m.

—○◍○—

OBSERVATIONS DES PORTS A 0600 TU

STATIONS	ETAT DE LA MER	ETAT DE LA HOULE : Direction	Hauteur en mètres	Période en sec.	Hauteur maximun depuis 06 la veille
Mehedya	Calme	W	0,5	06	Stat 0,5m.
Rabat	Belle	NW	I		Stat Im.
Casablanca	Peu agit	NW	I		
Mazagan	Belle	WNW	I	I0	Stat Im.
Safi	Belle	WNW	I	I0	Stat Im.
Mogador	Belle	NW	I	04	I,5 a I8 TU.
Agadir	Calme	WNW	0,5	I2	Im a I8 TU.

ENREGISTREUR DE HOULE DE CASABLANCA-LIDO A 1100 TU

LÉGENDE pour le caractère du temps :

- ○ Ciel clair.
- ○ Ciel peu nuageux.
- ◍ Ciel nuageux.
- ◍ Ciel couvert.
- ≡ Brouillard.
- = Brume.
- ○○ Brume sèche.
- • Pluie.
- , Bruine.
- * Neige.
- ▽ Averse de pluie.
- ▽ Averse de neige.
- ▽ Averse de grêle.
- TR Traces de pluie (moins de 0 mm, 1).
- ⟆ Orage.
- ⟨ Eclairs.
- ⟆ Tempête de sable.
- $ Poussières ou sable brassés par le vent.
- $ Tourbillon de poussières ou sable.
- ∀ Grains.
- C Vent calme.

Situation en altitude à 0300 T.U. le I6 NOVEMBRE I955

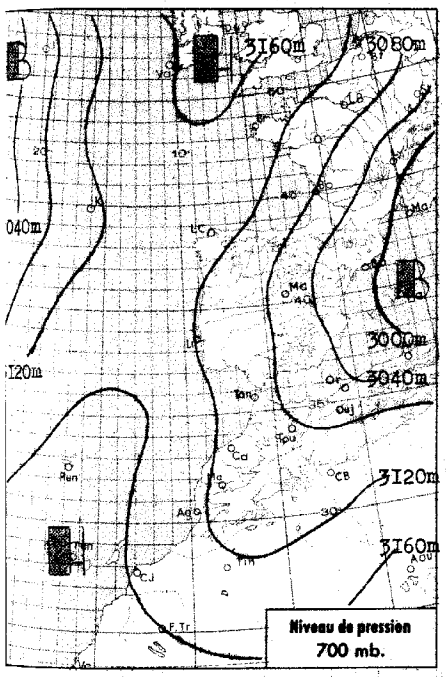

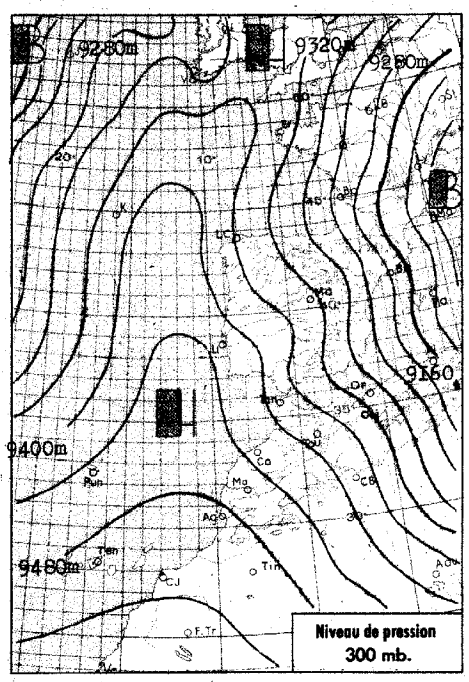

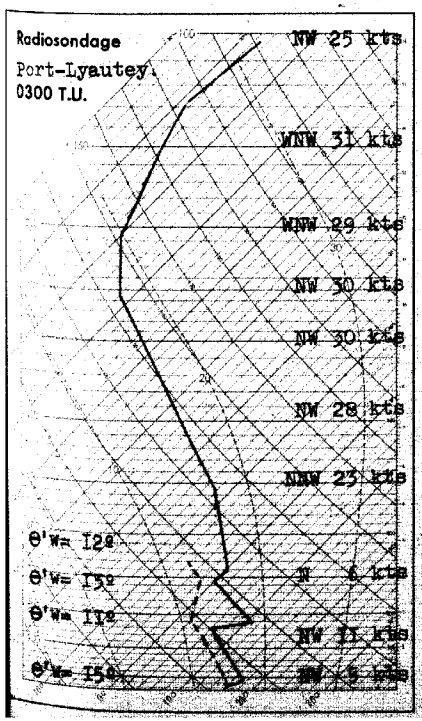

Analyse de la Situation à 0600 T.U.

Le centre d'action demeure le puissant anticyclone des Iles Britanniques qui dirige sur la Méditerranée occidentale des masses d'air polaire continental de plus en plus froid, d'ou creusement barométrique et aggravation du temps sur l'Algérie.

Difference sur le Maroc où le ciel est devenu clair à peu nuageux, à l'exception de brumes matinales dans les vallées.

Vent s'orientant au Nord Est faible à modéré.

Température sans changement.

-o-o-o-o-

LÉGENDE

Front chaud en surface — Front quasi-stationnaire
Front froid en surface — Occlusion
Front intertropical — A. — anticyclone — D. — dépression
Les autres lignes sont les isobares au niveau de la mer, cotées en millibars.

MINISTÈRE DES TRAVAUX PUBLICS, DES TRANSPORTS ET DU TOURISME
SECRÉTARIAT GÉNÉRAL A L'AVIATION CIVILE ET COMMERCIALE

DIRECTION DE LA MÉTÉOROLOGIE NATIONALE

ANNÉE 55 — N° 320

SERVICE MÉTÉOROLOGIQUE DU MAROC

LIBRARY DEC 22 1955 WEATHER BUREAU

BULLETIN QUOTIDIEN DES RENSEIGNEMENTS DU MAROC

PUBLIÉ SOUS LA RESPONSABILITÉ DU DIRECTEUR DU SERVICE MÉTÉOROLOGIQUE DU MAROC

Situation générale à 0600 T.U. le I6 NOVEMBRE 1955.



BULLETIN MÉTÉOROLOGIQUE DU MAROC

DU I6 NOVEMBRE I955

OBSERVATIONS DE 1800 TU la veille / OBSERVATIONS DE 0600 TU ce jour

STATIONS	ALTITUDE (m) (de la cuvette du baromètre)	1800 TU : Pression barométrique à 0 degré C et au niveau de la mer en millibars et dixièmes de millibars	1800 TU : Température de l'air en degré C	1800 TU : VENT Direction	1800 TU : VENT Vitesse en nœuds	1800 TU : Caractère du temps (voir légende)	1800 TU : Température du point de rosée en degré C	Hauteur de pluie tombée dans les 24 h. (de 6 à 6 h.) en millimètres	Maximum relevé à 18 h. la veille en degré C	Minimum relevé à 6 h. du matin en degrés C	0600 TU : Pression barométrique à 0 degré C et au niveau de la mer en millibars et dixièmes de millibars	0600 TU : Température de l'air en degré C	0600 TU : VENT Direction	0600 TU : VENT Vitesse en nœuds	0600 TU : Caractère du temps (voir légende)	0600 TU : Température du point de rosée en degré C
Tanger	86	I0I7.5	I7	WSW	04	○	I5	TR	2I	II	I0I7.2	I2	C		○	I2
Oujda	469	I0I5.7	I4	C		◍	I3	TR	I8	I0	I0I6.6	II	C		◍	I0
Port-Lyautey	6	I0I7.5	20	NW	04	◎	I7		23	I5	I0I6.I	I5	SSW	02	○	I5
Touahar	509	I0I6.0	I6	W	I2	◍	II	TR	I8	I3	I0I5.7	I3	W	II	≡	I3
Rabat	68	I0I8.3	I9	NW	04	◐	I8		22	I4	I0I7.6	I4	SSE	04	○	I4
Fès	414	I0I7.7	I8	C		◍	I3		20	I4	I0I7.6	I4	C		◐	I4
Meknès	549	I0I7.4	I7	C		◐	I3		I9	I4	I0I7.5	I4	C		◍	I3
Nouasseur	269	I0I8.4	I9	N	06	○	I8		22	I2	I0I8.0	I2	C		○	I2
Casablanca	55	I0I8.2	20	NW	08	◐	I9		23	I4	I0I7.3	I4	S	02	○	I4
Iframe (1)	1656		I0	SW	08	◍	I0	TR	I4	07		07	SSW	I4	○	06
Khouribga (1)	776		I7	NNW	08	○	II		20	II		II	ENE	06	○	II
Safi	25	I0I7.2	20	NNE	06	○	I8		23	I5	I0I5.8	I8	ENE	06	○	I5
Kasba-Tadla	504	I0I6.I	2I	C		◐	II		23	II	I0I7.6	II	E	04	○	I0
Midelt (1)	1520		I2	WNW	I6	◐	06		I6	07		08	WNW	I7	◐	06
Mogador	8	I0I6.9	20	NNE	I3	○	I9		2I	I7	I0I6.3	I7	NNE	I0	○	I7
Marrakech	466	I0I4.9	22	NNE	04	○	I0		25	I3	I0I5.9	I3	C		○	09
Agadir	19	I0I4.8	20	C		◐	I7		23	I4	I0I4.6	I5	ENE	06	○	I4
Ouarzazate (1)	1133		2I	N	08	○	04		24	I0		I0	C		○	06
Tindouf	451	I0I3.0	28	NW	06	○	II		32	I4	I0I4.3	I4	C		○	I0
Fort-Trinquet	360	I0II.8	3I	NNW	04	○	08		34							
Colomb-Bechar (1)	770		2I	C		◔	09	TR	24	I3		I4	N	04	○	I3
Oran	180	I0I5.9	I7	W	04	◐	I2		2I	I0	I0I5.7	I2	C		◍	I0
Porto	103	I02I.3	I4	NW		◐	I2		I8		I02I.I	I0	E	09	○	07
Cap St-Vincent	48	I0I8.3	I7	NW	I0	◐	I6		I9	I2	I0I7.7	I4	NE	I0	○	I3
Lisbonne	70	I020.0	I7	NNW	07	○	I5		I9	09	I0I9,9	09	NNE	06	○	09
Ponta Delgada	36	I0I2.0	I9	SSW	08	◍	I8	02	20							
Angra	21	I009.2	I8	NW	I0	◍	I6									
Horta	61	I008.6	I6	SSE	0I	○	I5	09	I8							
Flores	40	I00I.9	I8	WNW	I6	◐	II	02	I8							
Funchal	110	I0I9.I	2I	C		○	I8		23							
Teneriffe	37									I6	I0I5.9	I9	NNW	04	◍	I5
Cap Juby	5									I8	I0I6.3	2I	N	07	◍	I9
Villa Cisneros	6										I0I3.7	I8	NE	06	○	I7

(1) Pression réduite au niveau de la station.

SONDAGES AÉROLOGIQUES de 0800/TU

De gauche à droite, sous les noms de chaque station : Altitude en m. ; direction d'où vient le vent ; vitesse en nœuds.

TANGER			FORT-TRINQUET			MARRAKECH			RABAT			FES			MOGADOR			MIDELT		
500	NW	I0	500	N	I4				500	NNE	06	500	WSW	06	500	NE	I7			
I000	NNW	I4	I000	NNW	2I	I000	ENE	I0	I000	NNE	I0	I000	WNW	08	I000	NE	I6			
I500	NNW	I2	I500	WNW	I7	I500	ENE	06	I500	N	I0	I500	SW	I4	I500	NNE	I9			
2000	N	I6	2000	WNW	I7	2000	ENE	05	2000	WNW	I2	2000	W	I4	2000	NNE	I6	2000	WSW	I4
2500	NNE	I4	2500	WNW	I7	2500	NE	07	2500	WNW	I4	2500	WNW	I4	2500	NNE	09	2500	WNW	I9
3000	NNW	I6	3000	WNW	I9	3000	NNE	05	3000	NNW	I4	3000	WNW	I7	3000	SSW	I4	3000	WNW	I6
4000	NNE	I2				4000	NNW	I4	4000	NNW	I4							4000	NW	I4
5500	NNE	2I				5500	SSW	24												

Prévisions pour la journée du I7 NOVEMBRE I955

Beau temps sur l'ensemble du Maroc, peu nuageux sur l'Occidental, nuageux sur l'Oriental.

Vent de Nord-Est modéré.

Températures nocturne et matinale en baisse sensible, notamment sur le quart Nord-Est.

La mer sera peu agitée, la houle faible d'Ouest Im. à I,5m.

-o-o-o-o-o-

OBSERVATIONS DES PORTS A 0600 TU

STATIONS	ETAT DE LA MER	ETAT DE LA HOULE Direction	Hauteur en mètres	Période en sec.	Hauteur maximun depuis 06 la veille
Mehedya	Peu agit.	W	I,5	I0	0,5 à I800TU
Rabat	Belle	NW	I		Stat. Im
Casablanca					
Mazagan	Belle	WNW	I	I0	Stat. Im
Safi					
Mogador	Peu agit.	NW	2	04	I,5 à I800TU
Agadir	Calme	WNW	I	I2	Stat. Im
ENREGISTREUR DE HOULE DE CASABLANCA-LIDO A 1100 TU					

LÉGENDE pour le caractère du temps :

- ○ Ciel clair.
- ◔ Ciel peu nuageux.
- ◍ Ciel nuageux.
- ● Ciel couvert.
- ≡ Brouillard.
- = Brume.
- ∞ Brume sèche.
- • Pluie.
- , Bruine.
- * Neige.
- ▽ Averse de pluie.
- ▽ Averse de neige.
- ▽ Averse de grêle.
- TR Traces de pluie (moins de 0 mm. 1).
- ⌐ Orage.
- < Eclairs.
- Tempête de sable.
- Poussières ou sable brassés par le vent.
- Tourbillon de poussières ou sable.
- V Grains.
- C Vent calme.

MINISTÈRE DES TRAVAUX PUBLICS, DES TRANSPORTS ET DU TOURISME
SECRÉTARIAT GÉNÉRAL A L'AVIATION CIVILE ET COMMERCIALE
DIRECTION DE LA MÉTÉOROLOGIE NATIONALE
ANNÉE 1955 N° 321.
SERVICE MÉTÉOROLOGIQUE DU MAROC

BULLETIN QUOTIDIEN DES RENSEIGNEMENTS DU MAROC

PUBLIÉ SOUS LA RESPONSABILITÉ DU DIRECTEUR DU SERVICE MÉTÉOROLOGIQUE DU MAROC

Situation en altitude à 0300 T.U. le I7 NOVEMBRE I955.

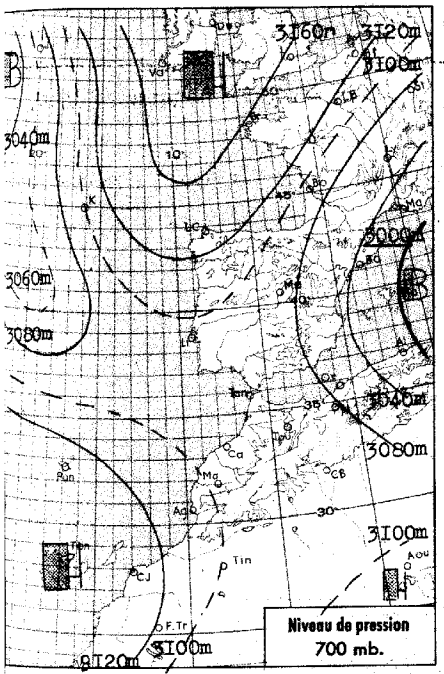

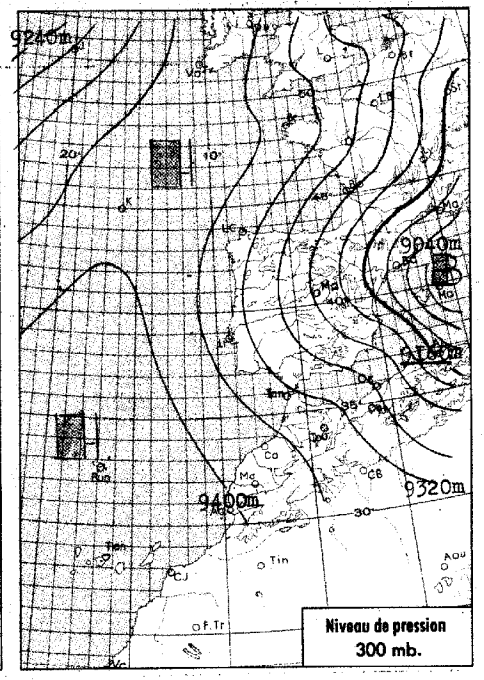

Radiosondage

Port-Lyautey.
0300 T.U.

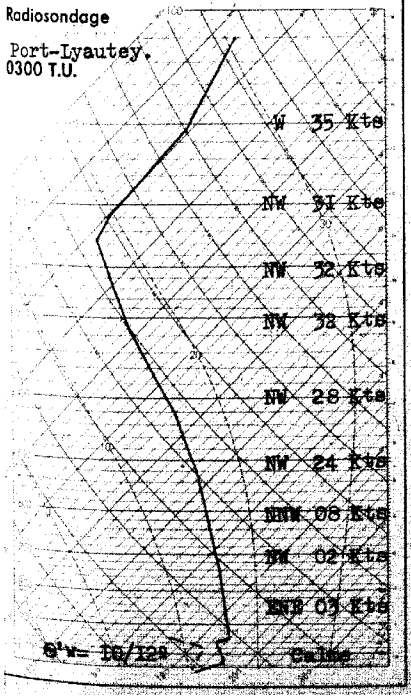

Analyse de la Situation à 0600 T.U.

Maintien du puissant anticyclone des Iles Britanniques dirigeant sur l'Espagne et le Maroc un flux d'air polaire continental sec et subsident de plus en plus froid.

D'autre part faible dépression au voisinage des côtes, liée à une goutte d'air maritime froid expulsée du front polaire en direction du Sud-Est.

Ciel clair à peu nuageux sur l'ensemble du Maroc.

Forte baisse des températures minima sur la moitié Nord.

Vent variable faible.

-o-o-o-o-o-o-o-o-o-o-o-o-o-o-

Bulletin du I6/11/55.

Rectification: Lire Diffluence sur le Maroc au lieu de Différence.

LÉGENDE

Front chaud en surface — Front quasi-stationnaire
Front froid en surface — Occlusion
Front intertropical — A. — anticyclone — D. — dépression
Les autres lignes sont les isobares au niveau de la mer, cotées en millibars.

Situation générale à 0600 T.U. le I7 NOVEMBRE I955.

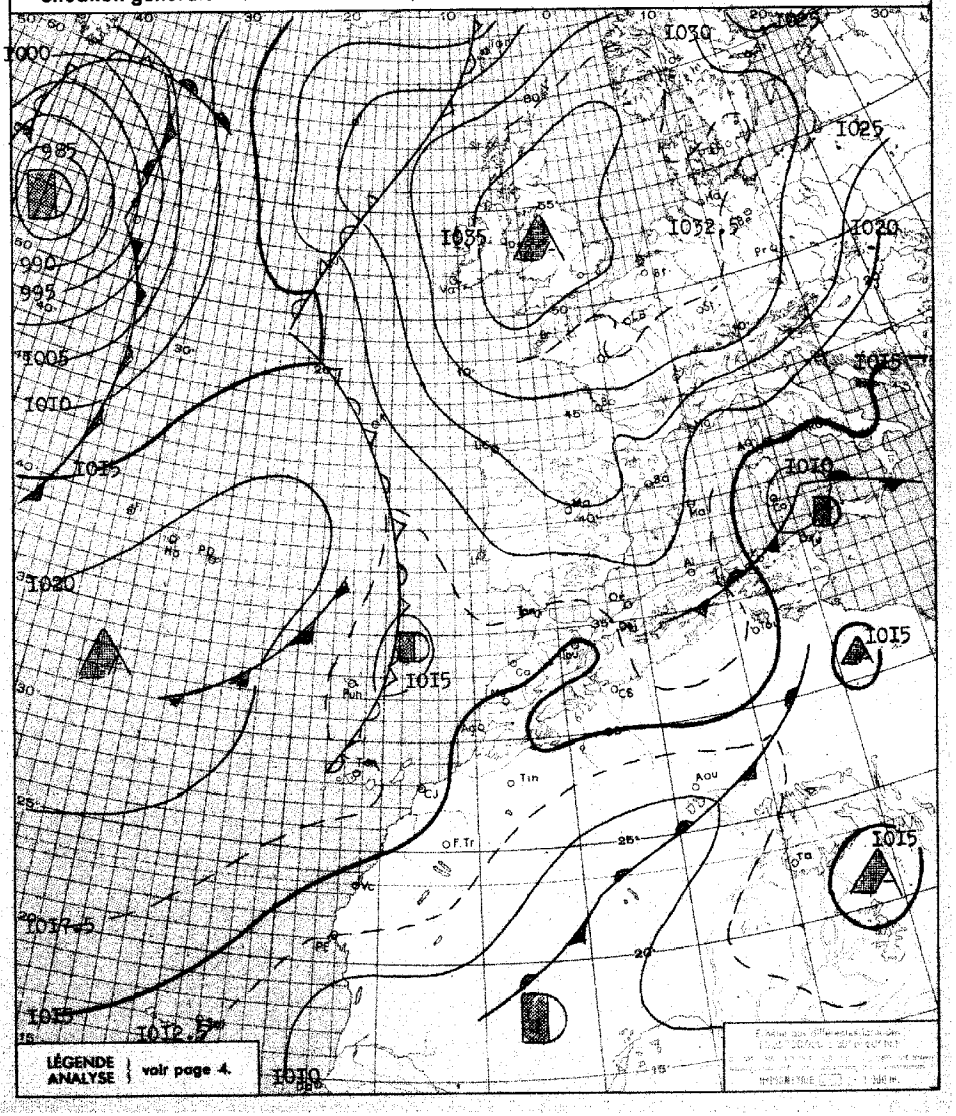

BULLETIN MÉTÉOROLOGIQUE DU MAROC

DU 17 NOVEMBRE 1955.

STATIONS	ALTITUDE (m) (de la cuvette du baromètre)	OBSERVATIONS DE 1800 TU la veille: Pression barométrique à 0 degré C et au niveau de la mer en millibars et dixièmes de millibars	Température de l'air en degré C	VENT: Direction	VENT: Vitesse en nœuds	Caractère du temps (voir légende)	Température du point de rosée en degré C	Hauteur de pluie tombée dans les 24 h. (de 6 à 6 h.) en millimètres	Maximum relevé à 18 h. la veille en degré C	Minimum relevé à 6 h. du matin en degré C	OBSERVATIONS DE 0600 TU ce jour: Pression barométrique à 0 degré C et au niveau de la mer en millibars et dixièmes de millibars	Température de l'air en degré C	VENT: Direction	VENT: Vitesse en nœuds	Caractère du temps (voir légende)	Température du point de rosée en degré C
Tanger	86	1017.2	16	C		○	12		20	12	1016.4	14	NNE	10	○	11
Oujda	480	1014.7	14	NNW	02	○	08		18	04	1017.8	04	C		○	03
Port-Lyautey	6	1016.1	18	N	08	○	15		21	09	1015.3	09	C		○	09
Touahar	569	1014.7	15	WSW	06	○	10		17	11	1014.8	11	E	28	○	08
Rabat	63	1016.8	17	NNW	08	○	15		21	11	1015.6	11	NNE	04	○	10
Fès	414	1016.1	17	C		○	12		20	10	1016.3	11	ENE	06	○	08
Meknès	549	1016.2	15	NW	02	○	10		18	08	1016.0	09	ESE	08	○	07
Nouasseur	200	1016.6	17	NE	10	○	15		22	08	1016.6	08	C		○	08
Casablanca	55	1016.9	18	N	06	○	16		21	12	1015.8	12	C		○	11
Ifrane (1)	1636		08	C		○	08		13	00		04	C		○	04
Khouribga (1)	776		15	N	06	○	10		19	07		07	NNE	04	○	07
Safi	[illegible]	1015.9	17	NNE	08	○	15		21	12	1014.9	12	ENE	06	○	12
Kasba-Tadla	504	1013.5	20	NW	02	○	12		23	09	1015.5	09	,E	02	○	09
Midelt (1)	1520		14	WNW	01	○	06		17	06		07	ESE	04	◍	06
Mogador	8	1017.0	20	N	11	○	17		23	15	1014.7	15	ENE	04	○	13
Marrakech	466	1013.0	21	NE	04	○	11		23	11	1014.8	11	C		○	09
Agadir	19	1012.9	20	C		◍	17		23	14	1012.9	14	C		○	13
Ouarzazate (1)	1133		20	C		○	05		24	10		10	C		○	07
Tindouf	451	1010.6	27	C		○	23		30	12	1013.3	13	C		○	11
Fort-Trinquet	360	1011.6	27	N	10	○	13		30	16	1012.9	16	N	12	○	14
Colomb-Béchar (1)	770		20	C		○	10	TR	22	11		14	E	06	◍	09
Oran	180	1017.1	14	E	06	○	08		20	09	1019.0	10	C		◍	08
Porto	103	1021.3	12	E	06	○	11			[illegible]	1021.4	07	E	04	○	01
Cap St-Vincent	48									11	1016.4	13	ENE	04	○	11
Lisbonne	70	1019.2	13	NE	06	○	08			07	1019.4	08	NE	07	○	05
Ponta Delgada	36									11	1022.6	12	NNW	05	○	10
Angra	31	1022.7	17	WNW	05	◍	12			10	1022.7	11	C		○	09
Horta	61	1021.7	18	WSW	02	○	11		21	14	1022.0	15	C		○	13
Flores	40	1020.4	18	WNW	02	◍	14		20	17	1018.5	18	S	10	○	15
Funchal	110	1018.9	20	N	03	○	19		23	17	1016.6	18	N	09	◍	16
Teneriffe	37	1016.4	23	S	08	◑	22			17	1014.9	18	NW	02	◍	16
Cap Juby	5									19	1015.3	20	NNW	17	◍	18
Villa Cisneros	6										1014.2	19	NE	15	○	17

(1) Pression réduite au niveau de la station.

SONDAGES AÉROLOGIQUES de 0800 TU.

De gauche à droite, sous les noms de chaque station : Altitude en m. ; direction d'où vient le vent ; vitesse en nœuds.

FES			TANGER			TINDOUF			KASBA-TADLA			AGADIR			MARRAKECH			RABAT		
500	NE	14	500	ESE	29	5						500	C					500	ENE	04
1000	ESE	10	1000	E	17	1000	SE	12	1000	SSW	02	1000	C		1000	NNW	08	1000	ESE	08
1500	SW	06	1500	NE	10	1500	SE	17	1500	SSW	02	1500	SE	04	1500	SE	10	1500	C	
2000	WSW	10	2000	NE	10	2000	ESE	12	2000	SW	03	2000	S	14	2000	ENE	04	2000	NNW	04
2500	WSW	12	2500	SE	06	2500	SE	10	2500	SSW	04	2500	SSW	14	2500	SW	08	2500	WSW	04
3000	WSW	10	3000	NNE	04	3000	SSW	12	3000	WSW	08	3000	WSW	04	3000	SW	11	3000	WNW	02
4000	WNW	12	4000	NNW	14	4000	SSW	10	4000	WNW	06	4000	NW	27	4000	WNW	06			
5500	NW	23	5500	NW	17	5500	WNW	12	5500	WNW	11				5500	WNW	19			
7000	WNW	37							6000	WNW	12									

Prévisions pour la journée du 18 NOVEMBRE 1955.

Le beau temps se maintiendra au Maroc.

Ciel clair à peu nuageux sur la moitié Nord du pays aprés dissipation des brumes matinales abondantes.

Ciel devenant nuageux à trés nuageux sur la moitié Sud du pays.

Vent variable faible en général, secteur Est dominant sur la moitié Nord.

Températures minima en faible baisse.

La mer sera belle, la houle faible d'Ouest Im à I,5m.

OBSERVATIONS DES PORTS A 0600 TU

STATIONS	ETAT DE LA MER	ETAT DE LA HOULE: Direction	Hauteur en mètres	Période en sec.	Hauteur maximun depuis 06 la veille
Mehedya	Peu agit	W	I,5	10	Stat I,5m.
Rabat	Belle	NW	I		I,5m à 18 TU.
Casablanca	Belle	NW	I		
Mazagan	Belle	WNW	I	10	Stat Im.
Safi	Belle	WNW	I	08	Stat Im.
Mogador	Peu agit	NW	I,5	04	Stat I,5m.
Agadir	Belle	W	I	10	I,5m à 18 TU.
ENREGISTREUR DE HOULE DE CASABLANCA-LIDO A 1100 TU		NW	I	I4	

LÉGENDE pour le caractère du temps :

- ○ Ciel clair.
- ◔ Ciel peu nuageux.
- ◍ Ciel nuageux.
- ● Ciel couvert.
- ≡ Brouillard.
- = Brume.
- ∞ Brume sèche.
- • Pluie.
- ◞ Bruine.
- ✱ Neige.
- ▽ Averse de pluie.
- ▽ Averse de neige.
- ▽ Averse de grêle.
- TR Traces de pluie (moins de 0 mm. 1).
- ↯ Orage.
- ⟨ Eclairs.
- Tempête de sable.
- Poussières ou sable brassés par le vent.
- Tourbillon de poussières ou sable.
- ∀ Grains.
- C Vent calme.

MINISTÈRE DES TRAVAUX PUBLICS, DES TRANSPORTS ET DU TOURISME
SECRÉTARIAT GÉNÉRAL A L'AVIATION CIVILE ET COMMERCIALE
DIRECTION DE LA MÉTÉOROLOGIE NATIONALE
ANNÉE 1955 — N° 322.
SERVICE MÉTÉOROLOGIQUE DU MAROC

BULLETIN QUOTIDIEN DES RENSEIGNEMENTS DU MAROC

PUBLIÉ SOUS LA RESPONSABILITÉ DU DIRECTEUR DU SERVICE MÉTÉOROLOGIQUE DU MAROC

Situation en altitude à 0300 T.U. le I8 NOVEMBRE I955.

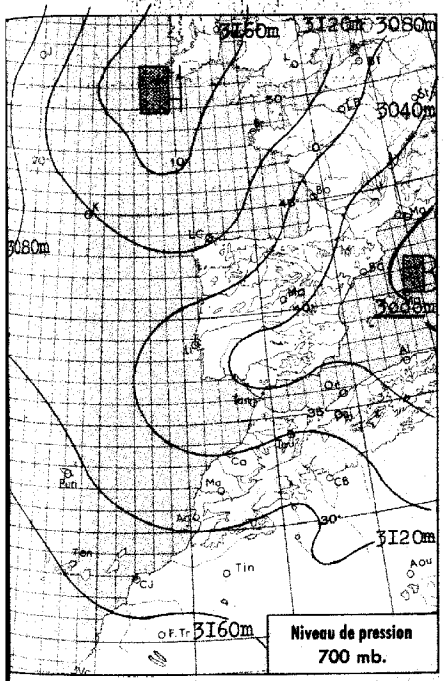

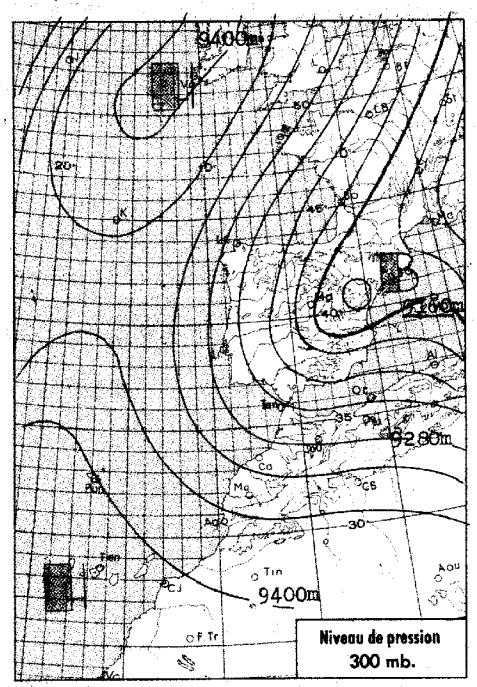

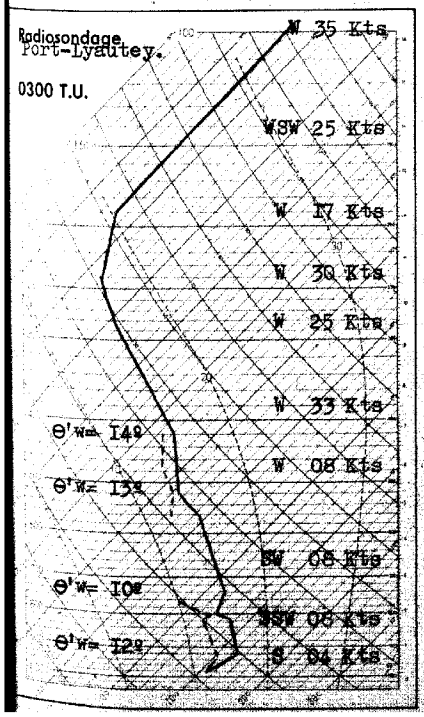

Analyse de la Situation à 0600 T.U.

Lent creusement barométrique sur le Maroc et au large immédiat tandis que se maintient le puissant anticyclone des Iles Britanniques.

Aprés quelques passages nuageux dans les couches élevée et moyenne, le ciel demeure nuageux à trés nuageux au Sud-Est d'une ligne Cap Ghir - Midelt. Il est clair sur le reste du pays.

Vent variable faible, Est dominant en général. Rafales assez fortes à Tanger et au Col du Touahar.

Température sans changement.

LÉGENDE

Front chaud en surface — Front quasi-stationnaire
Front froid en surface — Occlusion
Front intertropical — A. — anticyclone — D. — dépression
Les autres lignes sont les isobares au niveau de la mer, cotées en millibars.

Situation générale à 0600 T.U. le I8 NOVEMBRE I955.

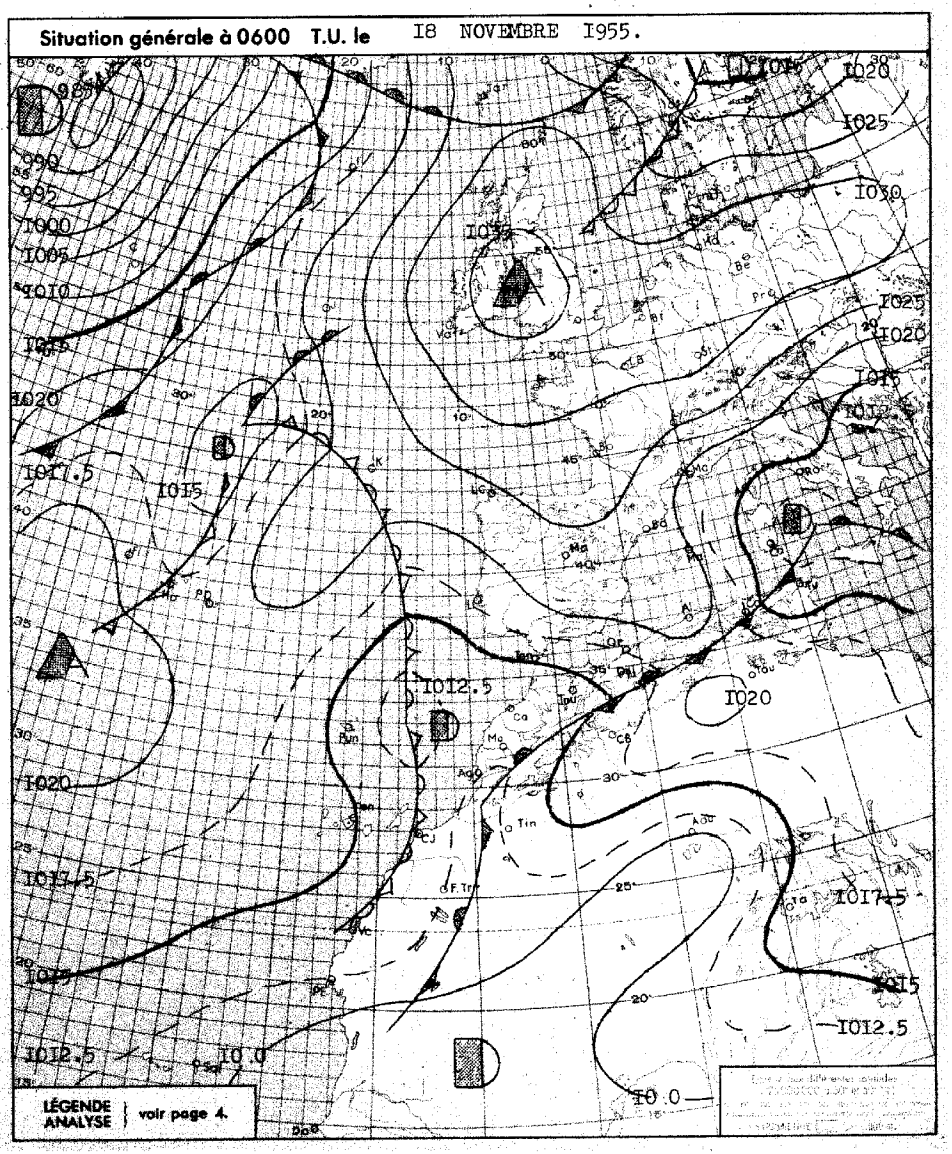

BULLETIN MÉTÉOROLOGIQUE DU MAROC

DU I8 NOVEMBRE I955.

OBSERVATIONS DE 1800 TU la veille — OBSERVATIONS DE 0600 TU ce jour

STATIONS	ALTITUDE (m) (de la cuvette du baromètre)	1800 TU : Pression barométrique à 0 degré C et au niveau de la mer en millibars et dixièmes de millibars	1800 TU : Température de l'air en degré C	1800 TU : VENT Direction	1800 TU : VENT Vitesse en nœuds	1800 TU : Caractère du temps (voir légende)	1800 TU : Température du point de rosée en degré C	Hauteur de pluie tombée dans les 24 h. (de 6 à 6 h.) en millimètres	Maximum relevé à 18 h. la veille en degré C	Minimum relevé à 6 h. du matin en degrés C	0600 TU : Pression barométrique à 0 degré C et au niveau de la mer en millibars et dixièmes de millibars	0600 TU : Température de l'air en degré C	0600 TU : VENT Direction	0600 TU : VENT Vitesse en nœuds	0600 TU : Caractère du temps (voir légende)	0600 TU : Température du point de rosée en degré C
Tanger	86	I0I5.7	I6	ENE	I9	○	09		20	I4	I0I5.6	I4	ENE	I9	○	09
Oujda	460	I0I6.I	I2	NNE	08	○	04		I7	03	I0I4.5	04	C		○	02
Port-Lyautey	6	I0I3.7	I7	N	08	◍	I5		2I	09	I0I3.6	09	C		○	09
Touahar	569	I0I3.4	I4	ESE	30	◍	03		I7	09	I0I4.8	09	E	36	○	02
Rabat	68	I0I4.3	I6	N	08	◍	I4		I9	II	I0I3.4	I2	NNE	04	○	I0
Fès	414	I0I3.7	I6	ENE	08	◍	07		2I	I0	I0I5.I	I0	NE	08	○	04
Meknès	549	I0I3.2	I6	C		◍	II		I9	08	I0I4.7	08	E	I0	○	06
Nouasseur	200	I0I4.I	I5	NE	08	◍	I2		I9	06	I0I4.5	06	ESE	04	○	06
Casablanca	55	I0I4.5	I7	NNE	04	◍	I3		20	II	I0I3.8	II	SSW	04	○	II
Ifrane (1)	1636		08	NW	05	◍	08		I3	0I		02	C		○	02
Khouribga (1)	776		I5	N	I0	◍	I0		20	08		II	ENE	06	○	08
Safi	25	I0I3.7	I7	NNE	08	○	I2		2I	09	I0I3.9	I0	ENE	03	○	09
Kasba-Tadla	504	I0II.6	I9	C		◍	I2		2I	II	I0I3.8	II	C		◐	I0
Midelt (1)	1520		I2	ESE	I6	◍	06		I5	03		05	S	04	◍	03
Mogador	8	I0I3.4	I8	NNE	I3	○	I5		2I	I3	I0I3.7	I3	ENE	06	○	II
Marrakech	466	I0I0.9	2I	NW	04	○	08		22	I0	I0I3.6	II	C		○	07
Agadir	19	I0II.6	I9	C		○	I6		22	I4	I0I2.6	I5	C		◍	I5
Ouarzazate (1)	1133		I9	S	I2	◍	03		22	I2		I2	C		◍	07
Tindouf	451	I009.5	25	E	02	○	04		26	I2	I0I2.3	I2	C		◐	03
Fort-Trinquet	360	I009.9	25	N	06	○	I2		26	I4	I0I2.7	I4	NNW	08	○	I4
Colomb-Bechar (1)	770		I8	ESE	04	○	07		20	I2		I2	SE	I0	◍	04
Oran	180	I0I9.0	I3	ENE	04	○	05		I8	04	I0I9.6	06	E	I0	○	04
Porto	103	I0I9.8	I3	E	04	○	05		I7							
Cap St-Vincent	48	I0I6.I	I7	SE	I4	◍	I5		20	I2	I0I6.I	I3	NE	08	○	II
Lisbonne	70	I0I8.6	I2	NE	06	○	09		I6	08	I0I9.3	08	NNE	08	○	04
Ponta Delgada	36	I02I.2	I8	C		◍	09		20	I2	I0I9.6	I2	ESE	04	◐	09
Angra	31	I0I9.9	I7	SSW	24	◍	I2		I8	08	I0I8.8	I6	C		○	I5
Horta	61	I0I8.6	I7	S	I5	◍	I4	04	I9	I6	I0I7.2	I7	C		◍	I6
Flores	40	I0I4.4	I8	WSW	I4	◍	06	08	20	I6	I0I7.8	I6	NW	0I	○	I2
Funchal	110									I6	I0I4.4	I7	N	09	◍	I4
Teneriffe	37									I8	I0I3.2	I9	NNW	03	○	I4
Cap Juby	5									I7	I0I3.8	20	NW	08	◐	I6
Villa Cisneros	6	I0I4.6	20	C		○	I6				I0I3.7	I5	E	I7	○	I5

(1) Pression réduite au niveau de la station.

SONDAGES AÉROLOGIQUES de 0800 TU.

De gauche à droite, sous les noms de chaque station : Altitude en m. ; direction d'où vient le vent ; vitesse en nœuds.

TANGER			TINDOUF			FES			RABAT			MOGADOR			MARRAKECH			FORT-TRINQUET		
500	ESE	39				500	ENE	I4	500	WNW	06	500	ENE	I0				500	NNW	I2
I000	ESE	I4	I000	ESE	06	I000	E	08	I000	SE	06	I000	C		I000	SSW	04	I000	NNW	I7
I500	S	06	I500	ESE	03	I500	SE	02	I500	WSW	08	I500	SSW	II	I500	W	02	I500	NW	I6
2000	SSE	06	2000	ENE	08	2000	SW	08	2000	SSW	I7	2000	SSW	I8	2000	S	II	2000	WNW	I2
2500	SSE	06	2500	NE	I0	2500	SW	2I	2500	SW	I7	2500	SSW	24	2500	SSW	23	2500	WNW	I4
3000	SSE	04	3000	ENE	06	3000	WSW	35	3000	SW	26	3000	SSW	26	3000	SSW	28	3000	WNW	I0
4000	S	04	4000	WNW	06	4000	WSW	I7	4000	WSW	I8	4000	SSW	22	4000	SW	I4			
5500	WSW	I2	5500	WSW	I0										5500	WSW	25			
			7000	WNW	06															

Prévisions pour la journée du I9 NOVEMBRE I955.

Le beau temps clair à peu nuageux se maintiendra sur le quart Nord-Ouest du pays.

Ciel nuageux à trés nuageux sur les autres régions.

Faibles ondées orageuses en montagne.

Vent variable faible en général, rafales d'Est assez fortes à Tanger et au Col du Touahar.

Température sans changement.

La mer sera belle, la houle trés faible 0,5m.

OBSERVATIONS DES PORTS A 0600 TU

STATIONS	ETAT DE LA MER	ETAT DE LA HOULE : Direction	Hauteur en mètres	Période en sec.	Hauteur maximun depuis 06 la veille
Mehedya	Belle	W	I	08	Stat Im.
Rabat					
Casablanca					
Mazagan	Peu agit	WNW	I,5	I0	Stat I,5m.
Safi					
Mogador	Belle	NW	I	04	I,5m à I8 TU
Agadir					
ENREGISTREUR DE HOULE DE CASABLANCA-LIDO A 1100 TU					

LÉGENDE pour le caractère du temps :

- ○ Ciel clair.
- ◐ Ciel peu nuageux.
- ◍ Ciel nuageux.
- ● Ciel couvert.
- ≡ Brouillard.
- = Brume.
- ∞ Brume sèche.
- • Pluie.
- , Bruine.
- * Neige.
- ▽ Averse de pluie.
- ▽ Averse de neige.
- ▲ Averse de grêle.
- TR Traces de pluie (moins de 0 mm, 1).
- ⚡ Orage.
- < Eclairs.
- Tempête de sable.
- Poussières ou sable brassés par le vent.
- Tourbillon de poussières ou sable.
- ∀ Grains.
- C Vent calme.

MINISTÈRE DES TRAVAUX PUBLICS, DES TRANSPORTS ET DU TOURISME
SECRÉTARIAT GÉNÉRAL A L'AVIATION CIVILE ET COMMERCIALE
DIRECTION DE LA MÉTÉOROLOGIE NATIONALE
ANNÉE 1955 — SERVICE MÉTÉOROLOGIQUE DU MAROC — N° 323

BULLETIN QUOTIDIEN DES RENSEIGNEMENTS DU MAROC

PUBLIÉ SOUS LA RESPONSABILITÉ DU DIRECTEUR DU SERVICE MÉTÉOROLOGIQUE DU MAROC

Situation en altitude à 0300 T.U. le 19 NOVEMBRE 1955

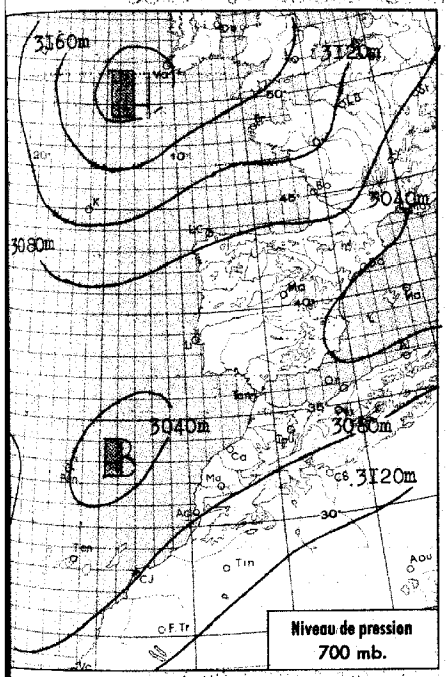

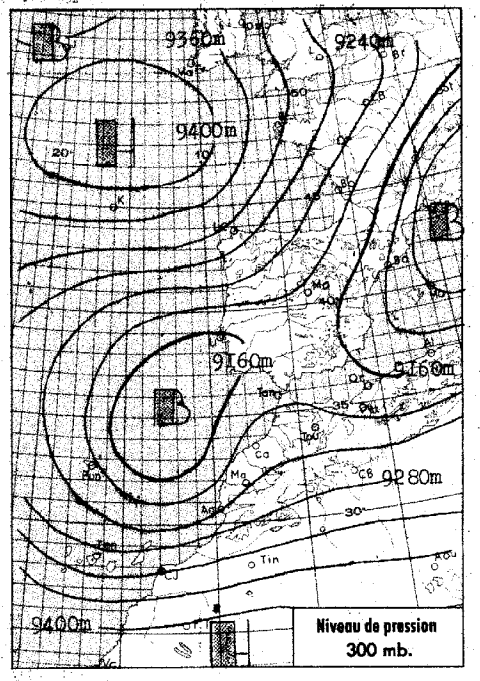

Radiosondage

0300 T.U.

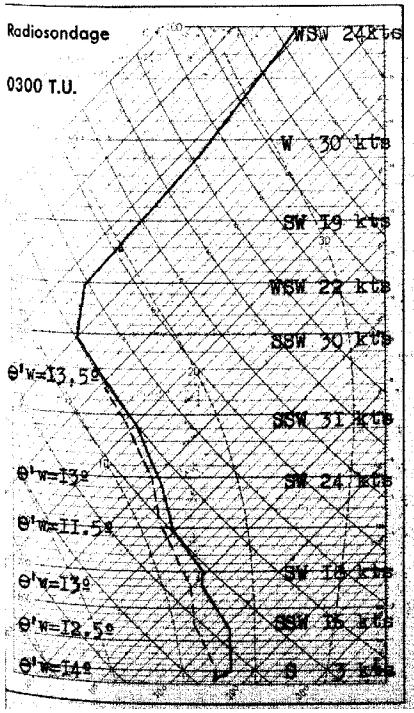

Analyse de la Situation à 0600 T.U.

La faible dépression récemment formée au Maroc provoque sur la majeur partie du pays une advection en altitude d'air tropical instable.

Ciel variable, donnant lieu depuis la soirée d'hier a des averses orageuses, faibles et rares en plaine, importantes sur le relief(15m/m dans la nuit a Kouribga).

Vent variable faible
Température en hausse.

-o-o-o-o-

LÉGENDE

Front chaud en surface — Front quasi-stationnaire
Front froid en surface — Occlusion
Front intertropical — A. — anticyclone — D. — dépression

Les autres lignes sont les isobares au niveau de la mer, cotées en millibars.

Situation générale à 0600 T.U. le 19 NOVEMBRE 1955

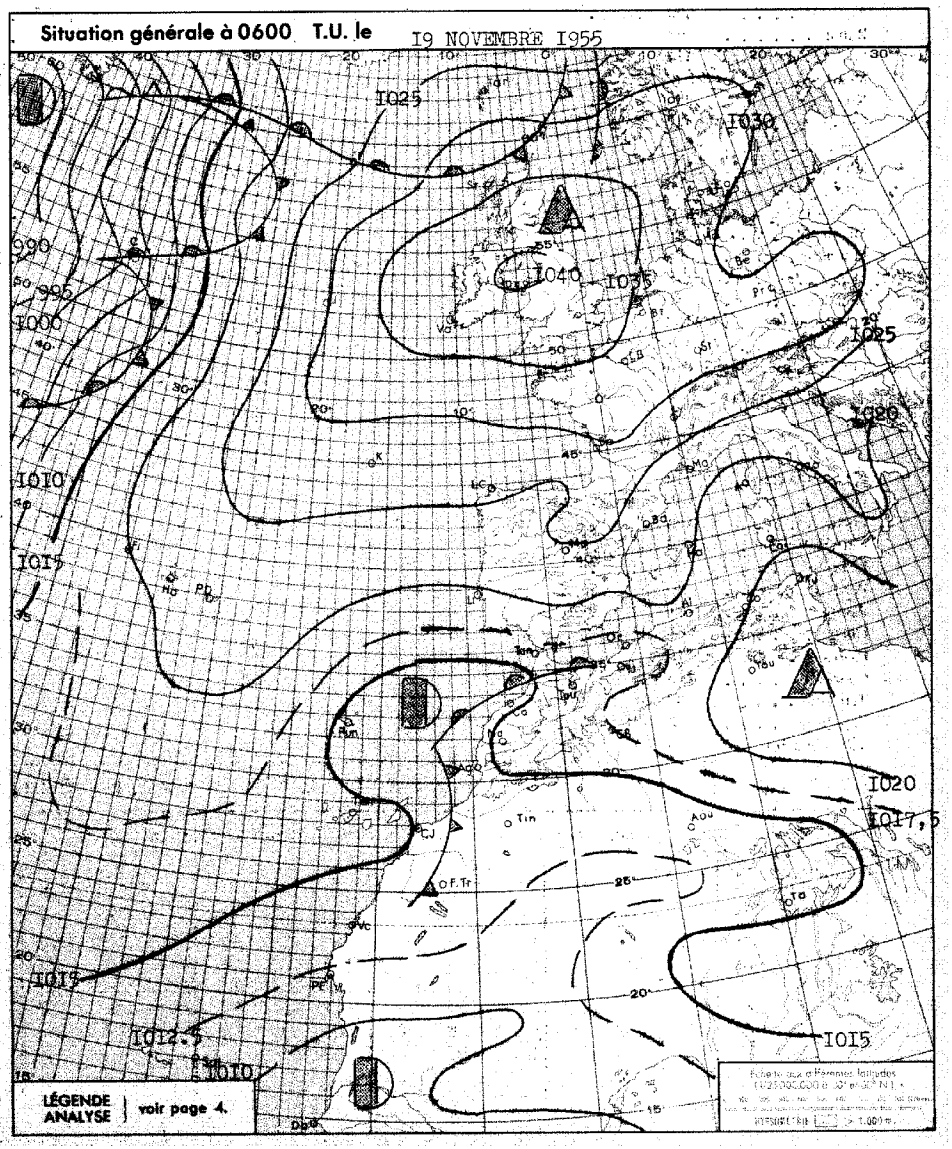

BULLETIN MÉTÉOROLOGIQUE DU MAROC

DU 19 NOVEMBRE 1955

OBSERVATIONS DE 1800 TU la veille — OBSERVATIONS DE 0600 TU ce jour

STATIONS	ALTITUDE (m) (de la cuvette du baromètre)	1800 TU : Pression barométrique à 0 degré C et au niveau de la mer en millibars et dixièmes de millibars	1800 TU : Température de l'air en degré C	1800 TU : VENT Direction	1800 TU : VENT Vitesse en nœuds	1800 TU : Caractère du temps (voir légende)	1800 TU : Température du point de rosée en degré C	Hauteur de pluie tombée dans les 24 h. (de 6 à 6 h.) en millimètres	Maximum relevé à 18 h. la veille en degré C	Minimum relevé à 6 h. du matin en degrés C	0600 TU : Pression barométrique à 0 degré C et au niveau de la mer en millibars et dixièmes de millibars	0600 TU : Température de l'air en degré C	0600 TU : VENT Direction	0600 TU : VENT Vitesse en nœuds	0600 TU : Caractère du temps (voir légende)	0600 TU : Température du point de rosée en degré C
Tanger	86	1013.9	16	ENE	21	○	08	TR	19	14	1016.6	15	ENE	14	◍	10
Oujda	460									06	1016.6	15	C		◐	10
Port-Lyautey	6	1012.7	18	C		○	14		20	14	1014	15	ESE	06	○	13
Touahar	569	1012.5	13	E	26	○	03		15	09	1017.3	09	ESE	12	◐	06
Rabat	68	1013.1	16	WNW	02	○	15		20	13	1015.1	15	SE	04	○	12
Fès	414	1013.4	16	ENE	06	○	06	05	20	11	1017.7	12	WSW	04	◍	12
Meknès	549	1012.5	15	ENE	04	○	08	12	20	12	1016.4	12	S	08	◍	10
Nouasseur	200	1013.6	15	NNE	04	◐	14	01	20	13	1015.3	13	WNW	04	◐	13
Casablanca	55	1013.2	17	C		○	14	TR	20	14	1015.2	15	C		◐	14
Ifrane (1)	1636		10	WNW	05	○	08	04	14	04		04	SSW	14	◍	04
Khouribga (1)	776		16	NNW	06	◐	10	15	21	11		12	NW	04	◐	10
Safi	25	1013.4	17	NW	03	◍	14		19	13	1014.8	14	ENE	04	◍	13
Kasba-Tadla	504	1010.7	19	C		◍	11	02	22	13	1015.7	13	E	10	◍	10
Midelt (1)	1520		13	SSE	02	◍	03		16	06		07	WSW	02	◍	05
Mogador	8	1013.8	18	NNE	06	◐	14		20	14	1015.1	14	C		◍	13
Marrakech	466	1011.0	19	WNW	06	◐	09	06	21	11	1014.6	12	WSW	04	◍	12
Agadir	19	1012.3	19	WNW	08	○	14		21	13	1014.6	14	ENE	02	○	13
Ouarzazate (1)	1133		16	ESE	06	◍	01		18	11		11	ESE	04	◍	03
Tindouf	451	1010.1	25	C		○	08		27							
Fort-Trinquet	360	1010.4	24	NNW	06	○	07		26	14	1014.0	14	NNE	06	○	12
			15	E	04	◐	05		16	11		12	NE	20	◍	05
Colomb-Béchar (1)	770		15	E	04	◍	05		16	11		12	NE	20	◐	05
Oran	180	1015.5	15	ENE	18	◍	06		18	07	1017.2	07	C		○	03
Porto	103	1019.7	11	E	02	○	07		16		1021.4	07	E	04	○	01
Cap St-Vincent	48	1015.2	17	E	08	○	14		19	12	1016.8	13	NE	10	○	11
Lisbonne	70	1017.9	12	N	08	○	06		15	07	1019.7	08	NE	10	○	05
Ponta Delgada	36															
Angra	31															
Horta	61															
Flores	40															
Funchal	110									16	1014.9	16	N	08	◍	14
Teneriffe	37															
Cap Juby	5									15	1014.9	16	C		○	15
Villa Cisneros	6															

(1) Pression réduite au niveau de la station.

PRÉVISIONS POUR LA JOURNÉE DU 20 NOVEMBRE 1955

Temps faiblement instable au Maroc. Alternance de ciel nuageux et de belles éclaircies. Quelques ondées orageuses éparses, principalement sur le relief.

Vent variable faible.

Température en hausse.

La mer sera belle, la houle faible 0,50m.

-o-o-o-o-o-o-o-o-o-

OBSERVATIONS DES PORTS A 0600 TU

STATIONS	ETAT DE LA MER	ETAT DE LA HOULE Direction	Hauteur en mètres	Période en sec.	Hauteur maximun depuis 06 la veille
Mehedya	BELLE	W	I	08	Stat. I à 1800
Rabat	BELLE	NW	I		Stat. I à 1800
Casablanca	BELLE	NW	I		Stat. I à 1800
Mazagan	PEU AGIT.	WNW	I,5	I0	Stat. I,5m
Safi					
Mogador	BELLE	NW	I	04	Amé. I,5 à 1800
Agadir	CALME	WNW	0,5	I0	Amé. I à 1800
ENREGISTREUR DE HOULE DE CASABLANCA-LIDO A 1100 TU		NW	I	I2	

SONDAGES AÉROLOGIQUES de 0800 TU.

De gauche à droite, sous les noms de chaque station : Altitude en m. ; direction d'où vient le vent ; vitesse en nœuds.

FORT-TRINQUET			AGADIR			TINDOUF			FES			RABAT			TOUAHAR			TANGER		
500	NNE	I0	500	SSW	06				500	ENE	I4	500	SSW	08				500	ESE	I3
I000	NW	06	I000	ENE	I0	I000	NNE	I0	I000	SSW	I2	I000	SW	I0	I000	ESE	0I	I000	SSE	I6
I500	WSW	08	I500	ESE	I6	I500	SSW	08	I500	WSW	I4	I500	SW	I9	I500	SW	II	I500	SSW	I2
2000	SW	I6	2000	SSW	08	2000	SW	08	2000	WSW	I2	2000	SSW	I9	2000	SSW	II			
2500	WSW	2I	2500	SSW	I7	2500	SSW	I2	2500	WNW	I4	2500	SSW	I2	2500	SSW	I7			
3000	WSW	I9	3000	SSW	25	3000	SW	I2	3000	W	I6	3000	SSW	I2						
4000	WSW	I9				4000	WSW	I4												
5500	WSW	I7																		

LÉGENDE pour le caractère du temps :

- ○ Ciel clair.
- ◔ Ciel peu nuageux.
- ◍ Ciel nuageux.
- ● Ciel couvert.
- ≡ Brouillard.
- = Brume.
- OC Brume sèche.
- • Pluie.
- , Bruine.
- * Neige.
- ▽ Averse de pluie.
- ▽ Averse de neige.
- ▽ Averse de grêle.
- TR Traces de pluie (moins de 0 mm. 1).
- ⟋ Orage.
- < Eclairs.
- S Tempête de sable.
- $ Poussières ou sable brassés par le vent.
- Tourbillon de poussières ou sable.
- V Grains.
- C Vent calme.

MINISTÈRE DES TRAVAUX PUBLICS, DES TRANSPORTS ET DU TOURISME
SECRÉTARIAT GÉNÉRAL A L'AVIATION CIVILE ET COMMERCIALE
DIRECTION DE LA MÉTÉOROLOGIE NATIONALE
ANNÉE 55 — SERVICE MÉTÉOROLOGIQUE DU MAROC — N° 324

BULLETIN QUOTIDIEN DES RENSEIGNEMENTS DU MAROC

PUBLIÉ SOUS LA RESPONSABILITÉ DU DIRECTEUR DU SERVICE MÉTÉOROLOGIQUE DU MAROC

Situation en altitude à 0300 T.U. le 20 NOVEMBRE I955.

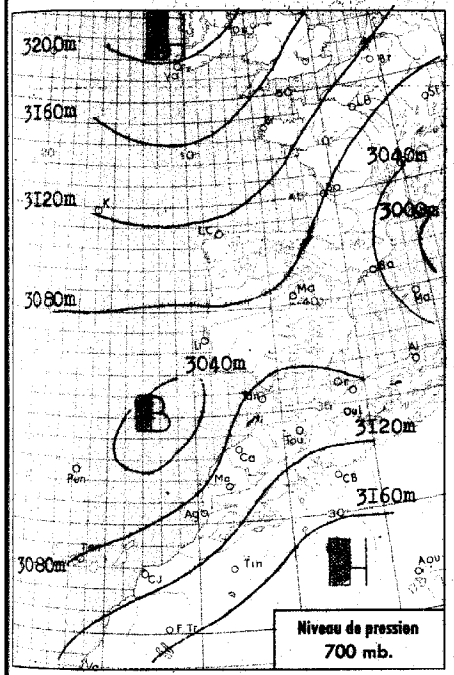

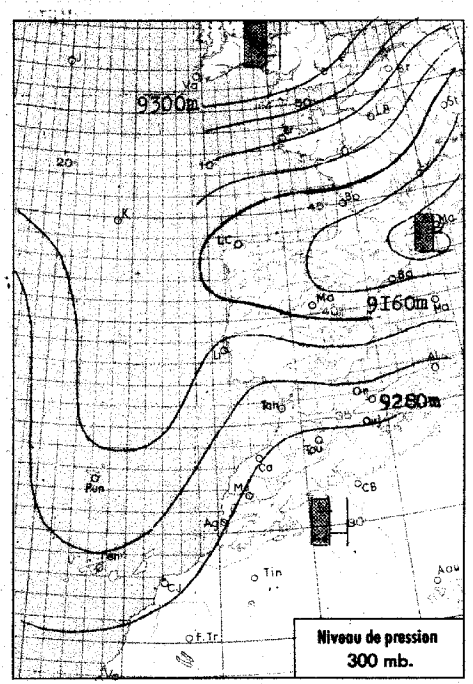

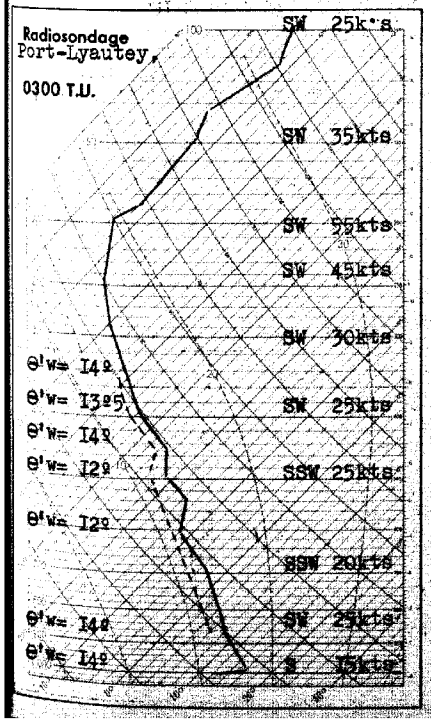

Analyse de la Situation à 0600 T.U.

Maintien de l'anticyclone Britannique avec cependant léger décalage vers l'Ouest.

Situation faiblement dépressionnaire au Maroc où le ciel est variable, donnant lieu à de faibles on-dées orageuses éparses.

Vent variable faible Sud-Ouest dominant.

Température sans changement.

LÉGENDE

Front chaud en surface — Front quasi-stationnaire
Front froid en surface — Occlusion
Front intertropical — A. — anticyclone — D. — dépression

Les autres lignes sont les isobares au niveau de la mer, cotées en millibars.

Situation générale à 0600 T.U. le 20 NOVEMBRE I955.

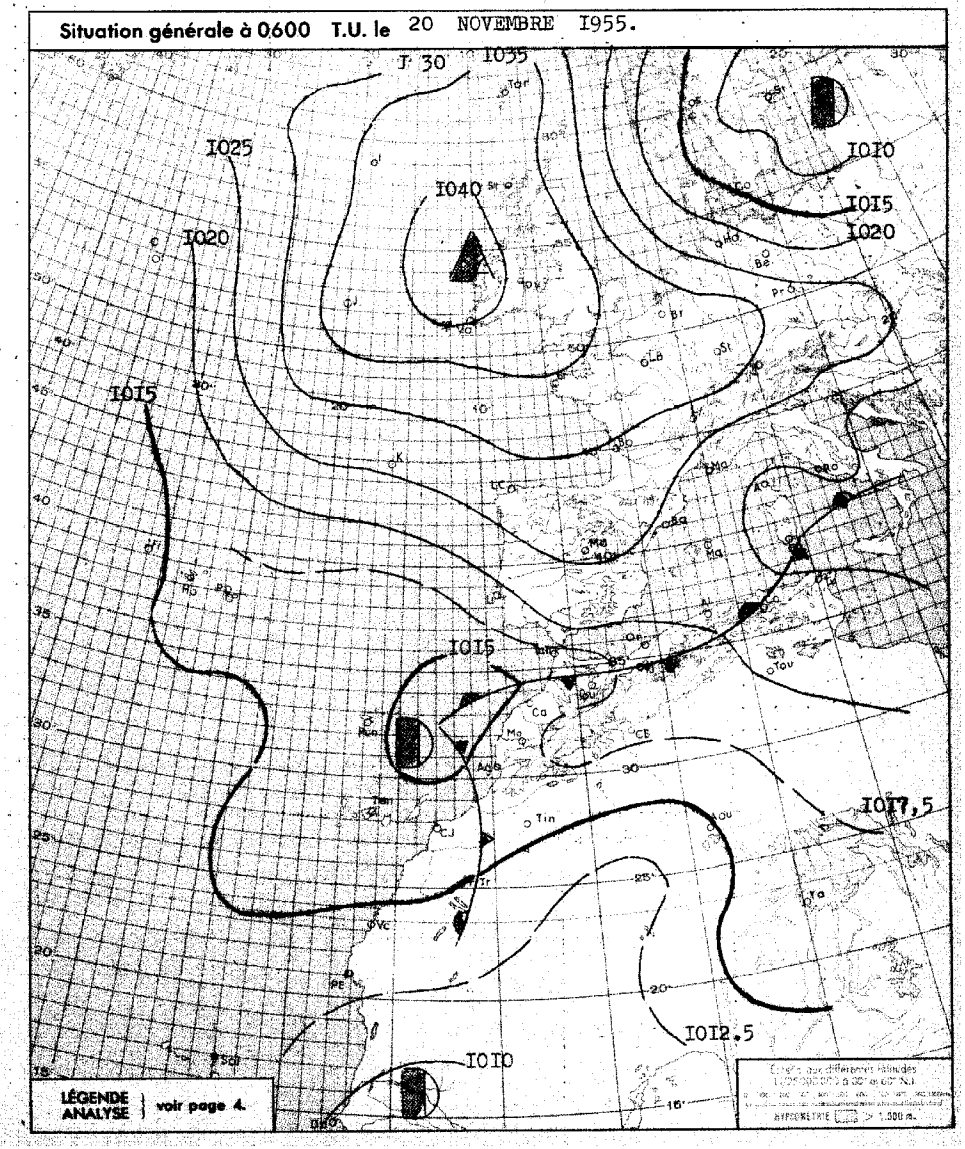

BULLETIN MÉTÉOROLOGIQUE DU MAROC

DU 20 NOVEMBRE 1955.

OBSERVATIONS DE 1800 TU la veille — OBSERVATIONS DE 0600 TU ce jour

STATIONS	ALTITUDE (m) (de la cuvette du baromètre)	1800 TU : Pression barométrique à 0 degré C et au niveau de la mer en millibars et dixièmes de millibars	1800 TU : Température de l'air en degré C	1800 TU : VENT Direction	1800 TU : VENT Vitesse en nœuds	1800 TU : Caractère du temps (voir légende)	1800 TU : Température du point de rosée en degré C	Hauteur de pluie tombée dans les 24 h. (de 6 à 6 h.) en millimètres	Maximum relevé à 18 h. la veille en degré C	Minimum relevé à 6 h. du matin en degrés C	0600 TU : Pression barométrique à 0 degré C et au niveau de la mer en millibars et dixièmes de millibars	0600 TU : Température de l'air en degré C	0600 TU : VENT Direction	0600 TU : VENT Vitesse en nœuds	0600 TU : Caractère du temps (voir légende)	0600 TU : Température du point de rosée en degré C
Tanger	86	1017.6	17	ENE	19	◍	13	TR	20	16	1017.3	16	ENE	14	○	12
Oujda	460	1016.5	13	C		○	09		18	05	1018.6	05	C		○	03
Port-Lyautey	6	1015.7	19	C		◍	15		24	13	1016.0	13	C		○	13
Touahar	569	1015.6	14	ENE	16	○	06		18	11	1016.5	11	E	28	○	06
Rabat	68	1016.3	18	C		◍	15		20	14	1016.3	14	S	02	◍	14
Fès	414	1016.2	16	C		○	12	TR	19	11	1017.5	11	ENE	04	○	09
Meknès	549	1016.3	15	ENE	04	◍	13	TR	19	10	1017.5	10	ENE	02	○	08
Nouasseur	280	1016.7	17	ENE	04	◍	15	TR	19	12	1017.4	12	S	04	○	12
Casablanca	55	1016.5	18	C		◍	16	TR	21	14	1016.8	14	C		◍	14
Ifrane (1)	1636		09	NNW	08	○	09	02	11	04		05	C		○	05
Khouribga (1)	776		14	NNW	10	◍	12		20	10		10	NE	02	○	10
Safi	25	1016.6	17	WSW	03	◍	16		20	12	1013.8	12	C		○	12
Kasba-Tadla	501	1014.1	19	C		◍	10		23	10	1017.7	10	C		○	10
Midelt (1)	1520		12	S	10	◍	04		15							
Mogador	8	1016.6	19	C		○			21							
Marrakech	466	1015.4	17	C		◍	12		19	11	1017,0	11	C		○	11
Agadir	19	1015.5	18	W	02	◍	15		21	11	1016.6	11	C		○	11
Ouarzazate (1)	1133		17	ENE	04	◍	01		19							
Tindouf	451	1014.2	23	WSW	04	◍	05		26	14	1017.0	14	C		○	07
Fort-Trinquet	360	1014.0	24	NNW	04	◍	06		26	15	1015.0	15	N	06	○	12
Colomb-Béchar (1)	770		18	SE	06	◍	07		20	12		12	E	08	◍	05
Oran	180	1019.1	15	ENE	02	◍	09		19	07	1019.5	09	C		○	07
Porto	103	1022.3	11	NNE	02	○	07		17							
Cap St-Vincent	48								14		1016.7	15	S	12	◍	15
Lisbonne	70	1019.8	13	NE	10	○	09		15	08	1020.0	08	WNW	08	○	04
Ponta Delgada	36	1018.7	16	NNE	12	◍	11		18							
Angra	31	1019.9	14	NNW	05	◍	15	01	16	12	1017.7	13				12
Horta	61	1019.5	16	ESE	20	◍	11		20	14	1016.9		SE	02	◍	11
Flores	40	1018.4	17	SE	09	◍				16	1013.0	17	SE	23	◍	
Funchal	110	1016.0	20	C		◍	15	06	22	09	1016.0	15	C		○	11
Teneriffe	37									18	1014.0	18	WNW	02	○	13
Cap Juby	5									14	1016.7	19	SE	04	○	14
Villa Cisneros	6										1015.0	18	N	06	○	15

(1) Pression réduite au niveau de la station.

SONDAGES AÉROLOGIQUES de 0800 TU.

De gauche à droite, sous les noms de chaque station : Altitude en m. ; direction d'où vient le vent ; vitesse en nœuds.

FES			TANGER			AGADIR			FORT-TRINQUET			TINDOUF			RABAT		
500	E	10	500	SSW	27	500	ENE	04	500	NNE	16				500	WSW	04
1000	SSW	08	1000	SSW	18	1000	ENE	06	1000	NW	10	1000	WNW	08	1000	SSW	05
1500	SSW	08	1500	W	06	1500	ESE	08	1500	N	10	1500	WSW	12	1500	SSW	10
2000	ESE	02	2000	WNW	18	2000	SSW	21	2000	SW	21	2000	SW	23			
2500	SSE	06	2500	WNW	08	2500	SSW	17	2500	SW	29	2500	SSW	22			
3000	SSW	16	3000	WNW	16	3000	SSW	12	3000	SSW	31						
			4000	NNW	14				4000	SSW	27						
			5500	NNW	10												

Prévisions pour la journée du 21 NOVEMBRE 1955.

Le temps demeurera faiblement instable au Maroc.

Ciel variable, ondées orageuses éparses.

Vent variable faible.

Température sans changement.

La mer sera belle, la houle très faible 0.50m.

-o-o-o-o-

OBSERVATIONS DES PORTS A 0600 TU

STATIONS	ETAT DE LA MER	ETAT DE LA HOULE Direction	Hauteur en mètres	Période en sec.	Hauteur maximun depuis 06 la veille
Mehedya	Belle	NW	I	08	Stat. Im.
Rabat					
Casablanca					
Mazagan					
Safi					
Mogador					
Agadir	Belle	WNW	I	I0	I.50m à I800
ENREGISTREUR DE HOULE DE CASABLANCA-LIDO A 1100 TU					

LÉGENDE pour le caractère du temps :

- ○ Ciel clair.
- ◔ Ciel peu nuageux.
- ◍ Ciel nuageux.
- ● Ciel couvert.
- ≡ Brouillard.
- = Brume.
- ∞ Brume sèche.
- • Pluie.
- , Bruine.
- * Neige.
- ▽ Averse de pluie.
- ▽ Averse de neige.
- ▽ Averse de grêle.
- TR Traces de pluie (moins de 0 mm. 1).
- R Orage.
- < Eclairs.
- Tempête de sable.
- $ Poussières ou sable brassés par le vent.
- Tourbillon de poussières ou sable.
- V Grains.
- C Vent calme.

Situation en altitude à 0300 T.U. le 2I NOVEMBRE I955

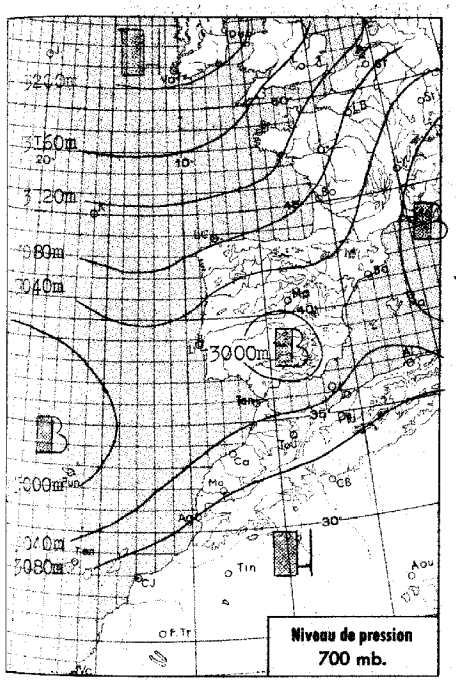

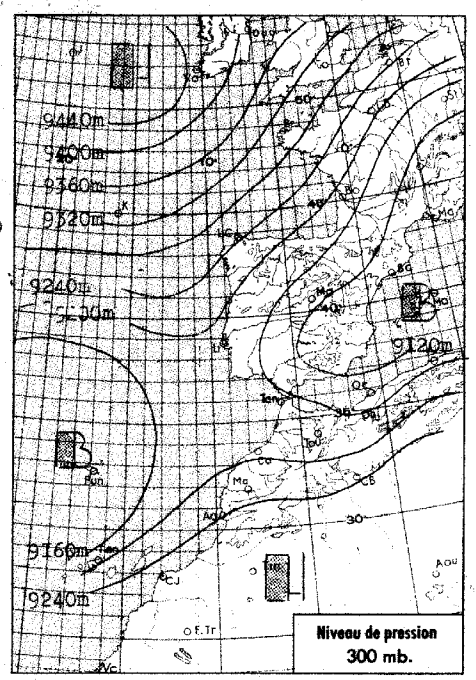



Analyse de la Situation à 0600 T.U.

Poussée des Iles Britanniques dans les Açores accompagnée d'un creusement au Sud de cet archipel.

Au Maroc, ciel variable sur le relief où l'on note quelques précipitations orageuses. Sur le reste du pays, beau temps clair ou peu nuageux.

Vent variable faible de secteur Sud a Sud-Est dominant.

Température en légère baisse.

-o-o-o-o-o-

LÉGENDE

Front chaud en surface — Front quasi-stationnaire
Front froid en surface — Occlusion
Front intertropical — A. — anticyclone — D. — dépression
Les autres lignes sont les isobares au niveau de la mer, cotées en millibars.

MINISTÈRE DES TRAVAUX PUBLICS, DES TRANSPORTS ET DU TOURISME
SECRÉTARIAT GÉNÉRAL A L'AVIATION CIVILE ET COMMERCIALE

DIRECTION DE LA MÉTÉOROLOGIE NATIONALE

ANNÉE 1955

SERVICE MÉTÉOROLOGIQUE DU MAROC

LIBR. N° 325
WEATHER BUREAU

BULLETIN QUOTIDIEN DES RENSEIGNEMENTS DU MAROC

PUBLIÉ SOUS LA RESPONSABILITÉ DU DIRECTEUR DU SERVICE MÉTÉOROLOGIQUE DU MAROC

Situation générale à 0600 T.U. le 2I NOVEMBRE I955

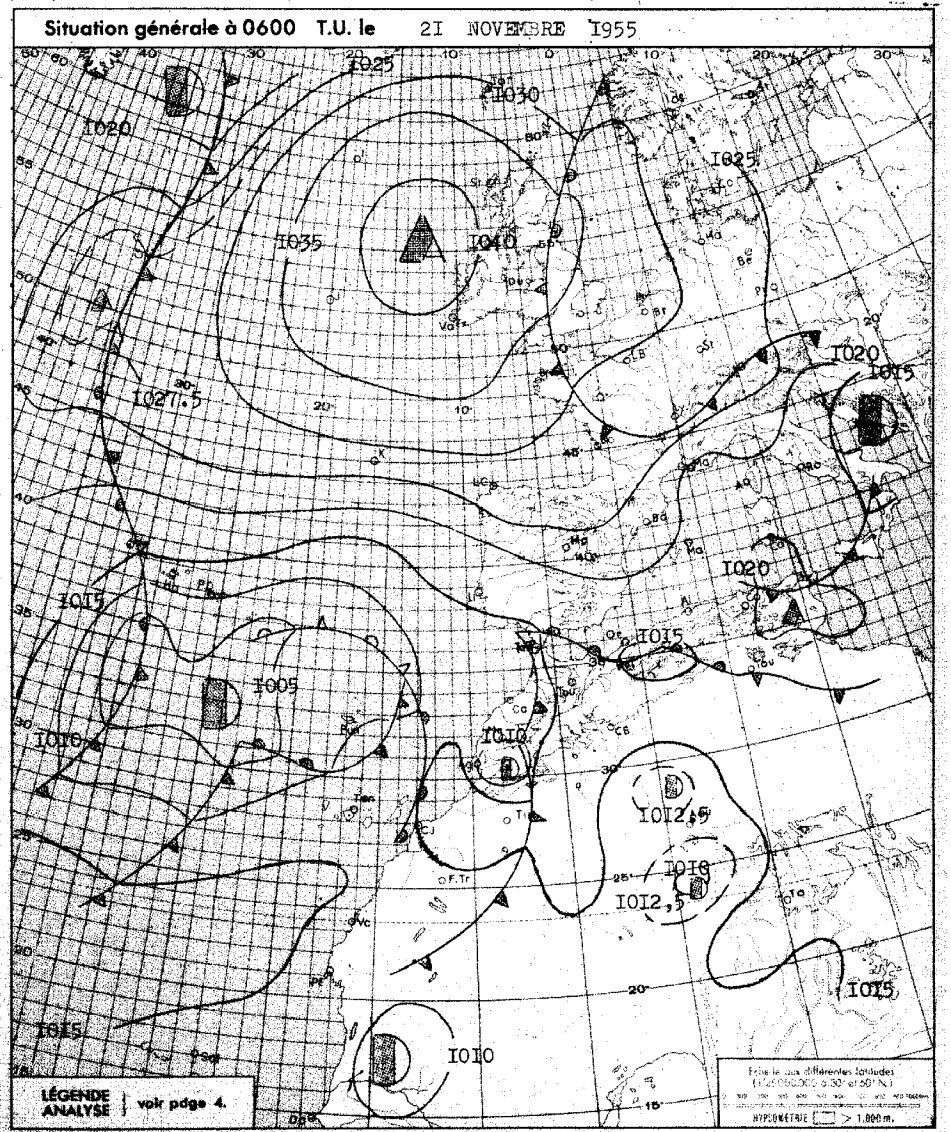

BULLETIN MÉTÉOROLOGIQUE DU MAROC

DU 21 NOVEMBRE 1955.

OBSERVATIONS DE 1800 TU la veille — OBSERVATIONS DE 0600 TU ce jour

STATIONS	ALTITUDE (m) (de la cuvette du baromètre)	Pression barométrique à 0 degré C et au niveau de la mer en millibars et dixièmes de millibars	Température de l'air en degré C	VENT Direction	VENT Vitesse en nœuds	Caractère du temps (voir légende)	Température du point de rosée en degré C	Hauteur de pluie fondue dans les 24 h. (de 6 à 6 h.)	Maximum relevé à 18 h. la veille en degré C	Minimum relevé à 6 h. du matin en degré C	Pression barométrique à 0 degré C et au niveau de la mer en millibars et dixièmes de millibars	Température de l'air en degré C	VENT Direction	VENT Vitesse en nœuds	Caractère du temps (voir légende)	Température du point de rosée en degré C
Tanger	86	1016.0	15	ENE	16	◍	13	03	19	13	1014.9	14	ENE	08	◍	12
Oujda	460	1014.9	13	C		◍	09	TR	17	09	1014.3	10	C		◍	08
Port-Lyautey	6	1015.2	17	C		○	16		21	10	1014.3	10	C		○	10
Touahar	569	1014.3	15	SSW	18	◍	09	04	17	08	1015.3	08	SE	14	○	07
Rabat	68	1015.8	17	C		◍	14		19	11	1014.5	12	S	06	○	12
Fès	414	1016.7	13	C		◍	12	08	19	07	1015.9	08	C		○	07
Meknès	549	1016.0	13	C		◍	12	04	19	10	1015.4	10	SSW	02	○	08
Nouasseur	200	1015.9	16	N	04	◍	14		20	08	1015.2	08	N	06	○	08
Casablanca	55	1016.0	18	C		◍	16		20	11	1014.5	12	S	04	○	11
Ifrane (1)	1636		06	SE	05	◍	06	09	13	00		00	C		○	00
Khouribga (1)	776		14	NNW	06	○	11		17	08		09	ENE	02	○	08
Safi	25	1015.6	18	WNW	03	○	16		20							
Kasba-Tadla	504	1014.2	17	SW	02	◍	12		20	10	1015.2	10	E	02	○	09
Midelt (1)	1520									02		02	C		○	02
Mogador	8									14	1014.3	14	ENE	02	○	13
Marrakech	466	1014.3	17	C		◍	11		18	11	1014.2	12	C		≡	07
Agadir	19	1014.7	18	WNW	10	◍	15		20	11	1013.9	11	C		○	11
Ouarzazate (1)	1133									08		09	C		◍	03
Tindouf	451	1013.9	24	C		○	07		26	09	1016.2	10	NW	04	○	05
Fort-Trinquet	360	1011.8	25	WNW	02	○	09		27	15	1013.3	15	NNE	08	○	11
Colomb-Béchar (1)	770		17	S	06	◍	06		19	09		09	E	04	○	04
Oran	180	1017.2	15	ENE	06	◍	09	TR	19	10	1015.8	11	C		◍	09
Porto	103									05	1019.8	06	E	07	○	02
Cap St-Vincent	48							06		11	1012.8	16	E	16	◍	13
Lisbonne	70									07	1016.7	09	NE	10	◍	06
Ponta Delgada	36	1012.2	17	E	05	◍	11	TR		14	1007.7	15	ENE	18	•	11
Angra	31							01		15	1011.5	16	E	12	◍	13
Horta	61									12	1009.2	17	NE	29	○	11
Flores	40							05		14	1006.0	16	N	11	◍	13
Funchal	110							06		16	1009.5	17	C		◍	14
Teneriffe	37	1014.2	21	N	10	◍	15			16	1012.2	17	NW	04	○	11
Cap Juby	5	1015.7	20	C		○	16			13	1014.8	14	SE	03	○	12
Villa Cisneros	6	1014.2	20	N	10	○	15				1014.2	18	ENE	06	○	17

(1) Pression réduite au niveau de la station.

SONDAGES AÉROLOGIQUES de 0800 TU.

De gauche à droite, sous les noms de chaque station : Altitude en m. ; direction d'où vient le vent ; vitesse en nœuds.

FES			RABAT			TINDOUF			AGADIR			TANGER			MIDELT			KASBA-TADLA		
500	ESE	04	500	W	02				500	SSE	04	500	SSE	08						
1000	SSE	02	1000	SW	06	1000	WNW	08	1000	ESE	06	1000	SW	12				1000	WNW	01
1500	WSW	04	1500	SW	08	1500	WSW	08	1500	C		1500	WSW	08				1500	SSE	02
2000	WSW	14	2000	SW	10	2000	WSW	21	2000	C		2000	WSW	08	2000	SW	02	2000	SSE	01
2500	WSW	16	2500	WSW	12	2500	WSW	16	2500	WSW	10	2500	WSW	08	2500	WSW	12	2500	WSW	07
3000	WSW	17	3000	WSW	29	3000	WSW	14							3000	WSW	16			
4000	WSW	23	4000	WSW	23	4000	SW	14							4000	WSW	16			
5500	W	25	5500	WNW	27										5500	WNW	16			
7000	W	24																		

OBSERVATIONS DES PORTS A 0600 TU

STATIONS	ETAT DE LA MER	ETAT DE LA HOULE Direction	Hauteur en mètres	Période en sec.	Hauteur maximun depuis 06 la veille
Mehedya	Belle	W	I	08	Stat Im.
Rabat	Belle	NW	I,5	10	Stat I,5m.
Casablanca	Belle	NW	I		
Mazagan	Peu agit	WNW	I,5	10	Stat I,5m.
Safi	Belle	WNW	I	10	Stat Im.
Mogador					
Agadir					
ENREGISTREUR DE HOULE DE CASABLANCA-LIDO A 1100 TU		NW	I,5	12	I,5m.

Prévisions pour la journée du 22 NOVEMBRE 1955.

LÉGENDE pour le caractère du temps :

- ○ Ciel clair.
- ◔ Ciel peu nuageux.
- ◍ Ciel nuageux.
- ● Ciel couvert.
- ≡ Brouillard.
- = Brume.
- ∞ Brume sèche.
- • Pluie.
- , Bruine.
- * Neige.
- ▽ Averse de pluie.
- ▽ Averse de neige.
- ▽ Averse de grêle.
- TR Traces de pluie (moins de 0 mm. 1).
- ⚡ Orage.
- < Eclairs.
- Tempête de sable.
- Poussières ou sable brassés par le vent.
- Tourbillon de poussières ou sable.
- V Grains.
- C Vent calme.

Situation en altitude à 0300 T.U. le 22 NOVEMBRE 1955

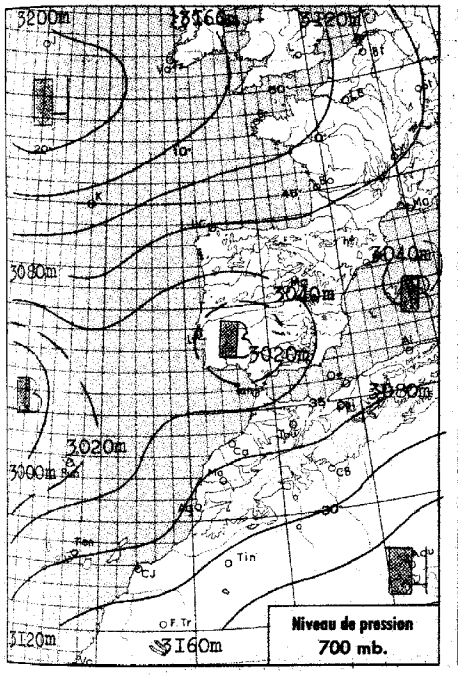

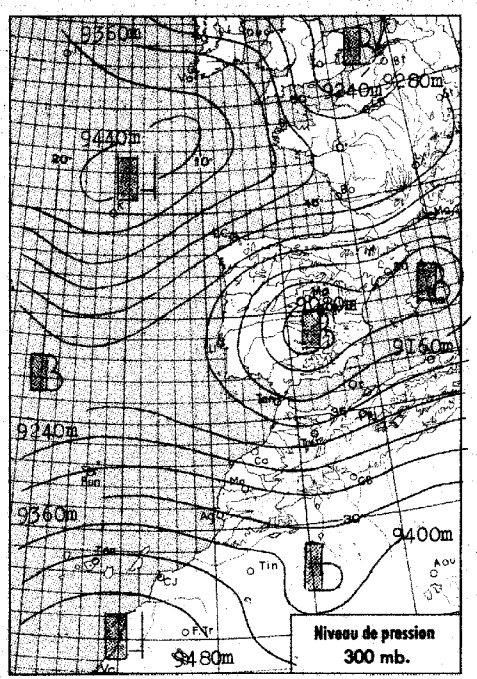

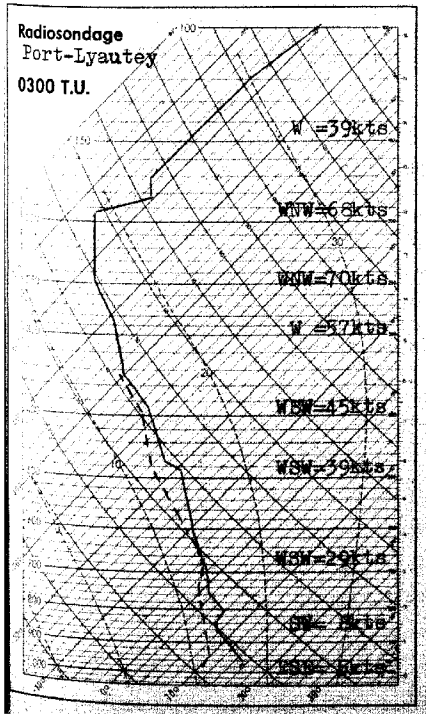

Analyse de la Situation à 0600 T.U.

Situation dépressionnaire au large du Maroc.

Le ciel se charge a nouveau sur le quart Sud-Ouest. Ailleurs il est clair ou peu nuageux à l'exception du Rif et du Nord Maroc oriental où il demeure variable et donne encore lieu a de faibles ondées éparses.

Vent variable faible.

Température sans grand changement par rapport a la veille.

-o-o-o-o-o-

LÉGENDE

Front chaud en surface — Front quasi-stationnaire
Front froid en surface — Occlusion
Front intertropical — A. — anticyclone — D. — dépression
Les autres lignes sont les isobares au niveau de la mer, cotées en millibars.

MINISTÈRE DES TRAVAUX PUBLICS, DES TRANSPORTS ET DU TOURISME
SECRÉTARIAT GÉNÉRAL A L'AVIATION CIVILE ET COMMERCIALE

DIRECTION DE LA MÉTÉOROLOGIE NATIONALE

ANNÉE 1955 — **SERVICE MÉTÉOROLOGIQUE DU MAROC** — **N° 326**

BULLETIN QUOTIDIEN DES RENSEIGNEMENTS DU MAROC

PUBLIÉ SOUS LA RESPONSABILITÉ DU DIRECTEUR DU SERVICE MÉTÉOROLOGIQUE DU MAROC

Situation générale à 0600 T.U. le 22 NOVEMBRE 1955

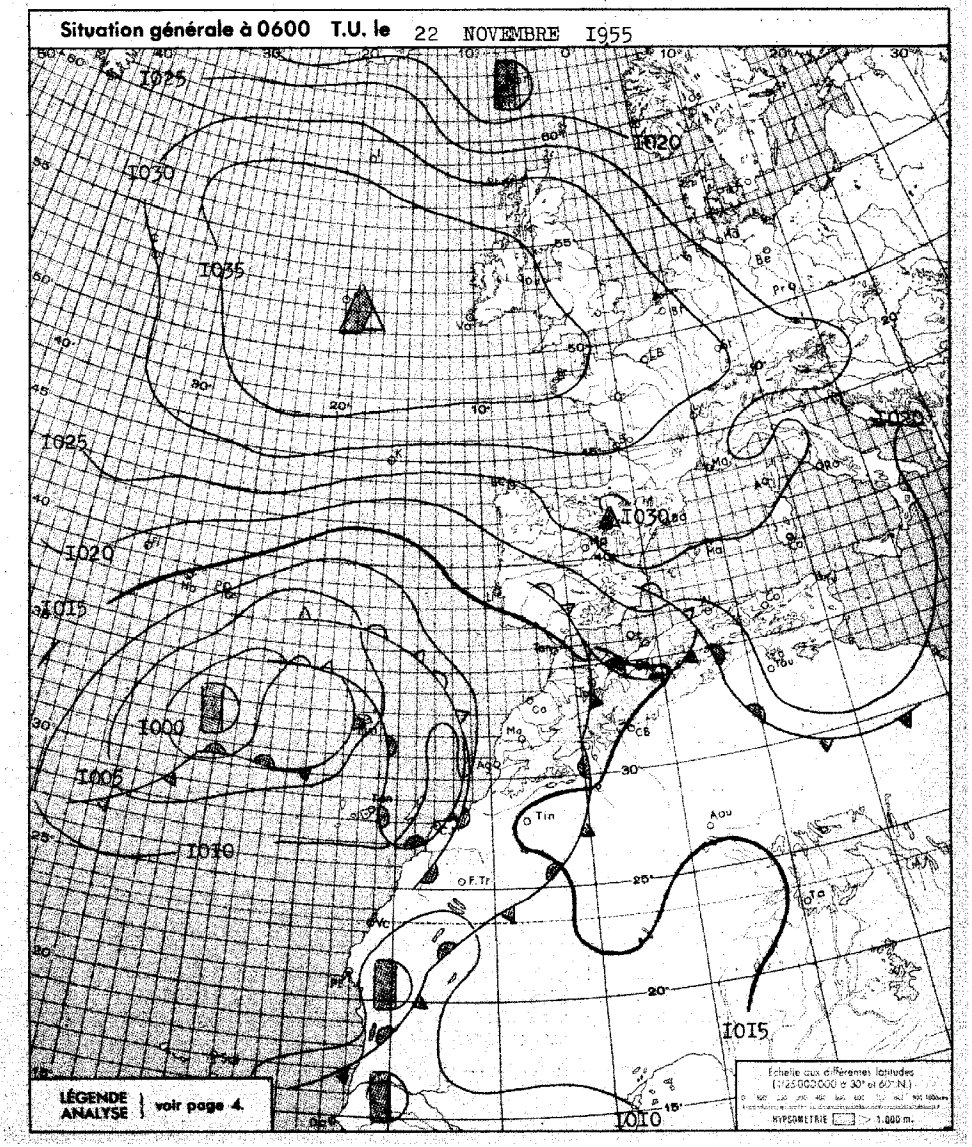

BULLETIN MÉTÉOROLOGIQUE DU MAROC

DU 22 NOVEMBRE 1955.

OBSERVATIONS DE 1800 TU la veille — OBSERVATIONS DE 0600 TU ce jour

STATIONS	ALTITUDE (m) (de la cuvette du baromètre)	1800 TU: Pression barométrique à 0 degré C et au niveau de la mer en millibars et dixièmes de millibars	1800 TU: Température de l'air en degré C	1800 TU: VENT Direction	1800 TU: VENT Vitesse en nœuds	1800 TU: Caractère du temps (voir légende)	1800 TU: Température du point de rosée en degré C	Hauteur de pluie tombée dans les 24 h. (de 6 à 6 h.) en millimètres	Maximum relevé à 18 h. la veille en degré C	Minimum relevé à 6 h. du matin en degré C	0600 TU: Pression barométrique à 0 degré C et au niveau de la mer en millibars et dixièmes de millibars	0600 TU: Température de l'air en degré C	0600 TU: VENT Direction	0600 TU: VENT Vitesse en nœuds	0600 TU: Caractère du temps (voir légende)	0600 TU: Température du point de rosée en degré C
Tanger	86	1014.0	16	ENE	06	○	13	TR	20	14	1013.7	14	ESE	06	◍	12
Oujda	460	1012.7	13	C		○	09			10	1013.8	10	C		◍	08
Port-Lyautey	6	1012.4	18	N	02	◍	15		23	15	1012.4	15	C		○	15
Touahar	569	1012.2	14	E	07	◍	13		16	11	1013.2	12	E	18	◍	08
Rabat	68	1012.8	17	N	01	◍	14		21	14	1012.7	14	SE	04	◍	13
Fès	414	1012.8	16	C		◍	12		18	12	1013.9	13	NE	06	◍	10
Meknès	549	1012.5	15	ENE	02	◍	12		17	11	1013.7	11	ENE	06	○	10
Nouasseur	200	1012.9	17	NE	04	◍	14		21	09	1013.5	10	ESE	05	◍	10
Casablanca	55	1012.8	18	NE	05	◍	15		21	13	1012.6	13	S	02	○	12
Ifrane (1)	1636		08	SW	08	◍	06		12	01		01	C		○	01
Khouribga (1)	776		12	NNW	04	◍	11		17	10		11	ENE	04	○	08
Safi	25	1011.9	13	C		◍	03		15	11	1011.9	12	ENE	05	◍	11
Kasba-Tadla	501	1011.3	18	N	02	◍	09		21	10	1011.9	10	E	06	○	07
Midelt (1)	1520									03		04	C		○	02
Mogador	8															
Marrakech	466	1010.8	18	WNW	02	○	08		21	09	1012.6	09	ESE	04	○	07
Agadir	19	1012.0	18	WNW	06	◍	16		21	12	1011.0	15	ESE	12	○	11
Ouarzazate (1)	1133		17	S	12	○	10		20	05		05	C		○	02
Tindouf	451	1011.5	23	C		◍	09		25	10	1010.5	10	C		○	00
Fort-Trinquet	360	1009.0	26	SSW	02	○	09		27	15	1010.9	15	ENE	04	○	05
Colomb-Bechar (1)	770		18	C		○	08			11		11	N	06	○	04
Oran	180	1015.6	13	NE	04	○	09	TR		10	1015.8	12	NE	02	◍	10
Porto	103	1018.2	10	C		○	06			07	1019.7	07	E	04	○	03
Cap St-Vincent	48									13	1012.6	14	C		○	14
Lisbonne	70	1015.0	13	NNE	12	○	09			08	1016.9	08	NE	14	○	04
Ponta Delgada	36	1008.9	14	NE	03	•	13	23	16		1005.7	16	NE	28	◍	13
Angra	31	1014.0	17	NNE	22	◍	11	TR	17	16	1014.1	16	ENE	20	◍	11
Horta	61	1014.1	16	NE	27	•	13	TR	17	14	1015.7	16	ENE	26	◍	11
Flores	40	1018.9	17	NNE	15	◍	12	TR	18	16	1018.8	16	NNE	10	◍	12
Funchal	110	1006.7	17	S	04	◍	16	16		16	1004.5	19	SE	12	◍	17
Teneriffe	37	1014.2	21	SSE	04	◍	15			19	1012.3	19	SSW	17	◍	15
Cap Juby	5	1015.7	20	WNW	04	○	16			12	1010.0	14	SE	08	◍	10
Villa Cisneros	6	1014.2	20	NNE	10	○	15				1010.4	14	NNW	02	○	14

(1) Pression réduite au niveau de la station.

SONDAGES AÉROLOGIQUES de 0800 TU.

De gauche à droite, sous les noms de chaque station : Altitude en m.; direction d'où vient le vent; vitesse en nœuds.

FES			RABAT			AGADIR			TANGER			TOUAHAR			OUARZAZATE			MIDELT		
500	ENE	06	500	SSE	04	500	ESE	21	500	ESE	04									
1000	SE	06	1000	SSW	02	1000	S	12	1000	SSW	04	1000	ESE	05						
1500	SW	12	1500	SSE	02	1500	SSW	23	1500	SW	10	1500	SW	05	1500	WSW	08	1500	N	02
2000	WSW	06	2000	WSW	12	2000	SSW	29	2000	WSW	04	2000	SW	19	2000	ESE	03	2000	N	02
2500	WSW	17	2500	WSW	23	2500	SSW	33	2500	WSW	14	2500	WSW	19	2500	SSW	09	2500	WSW	14
3000	WSW	27	3000	WSW	33	3000	SW	29	3000	WSW	17	3000	SW	29	3000	SW	24	3000	WSW	16
4000	WSW	31	4000	WSW	33	4000	WSW	23							3500	SW	28	4000	WSW	21

OBSERVATIONS DES PORTS A 0600 TU

STATIONS	ETAT DE LA MER	ETAT DE LA HOULE: Direction	Hauteur en mètres	Période en sec.	Hauteur maximun depuis 06 la veille
Mehedya	Belle	W	I	08	Stat Im.
Rabat	Belle	NW	0,5		Im a I8 TU.
Casablanca	Belle	NW	0,5		
Mazagan	Peu agit	WNW	I	I2	Stat Im.
Safi	Belle	WNW	0,5	I0	Im a I2 TU.
Mogador					
Agadir					

ENREGISTREUR DE HOULE DE CASABLANCA-LIDO A 1100 TU

Prévisions pour la journée du 23 NOVEMBRE 1955.

LÉGENDE pour le caractère du temps :

- ○ Ciel clair.
- ◔ Ciel peu nuageux.
- ◍ Ciel nuageux.
- ● Ciel couvert.
- ≡ Brouillard.
- = Brume.
- ∞ Brume sèche.
- • Pluie.
- , Bruine.
- * Neige.
- ▽ Averse de pluie.
- ▽* Averse de neige.
- ▽ Averse de grêle.
- TR Traces de pluie (moins de 0 mm. 1).
- ⚡ Orage.
- < Eclairs.
- Tempête de sable.
- Poussières ou sable brassés par le vent.
- Tourbillon de poussières ou sable.
- Grains.
- C Vent calme.

MINISTÈRE DES TRAVAUX PUBLICS, DES TRANSPORTS ET DU TOURISME
SECRÉTARIAT GÉNÉRAL A L'AVIATION CIVILE ET COMMERCIALE
DIRECTION DE LA MÉTÉOROLOGIE NATIONALE
ANNÉE 1955 N° 327
SERVICE MÉTÉOROLOGIQUE DU MAROC

BULLETIN QUOTIDIEN DES RENSEIGNEMENTS DU MAROC

PUBLIÉ SOUS LA RESPONSABILITÉ DU DIRECTEUR DU SERVICE MÉTÉOROLOGIQUE DU MAROC

Situation en altitude à 0300 T.U. le 23 NOVEMBRE 1955.

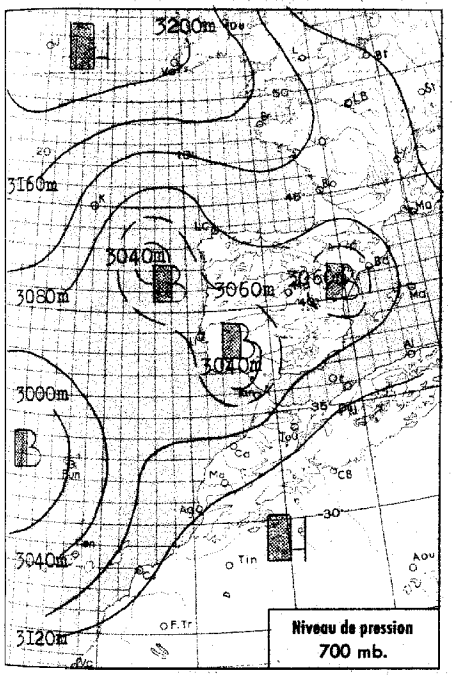

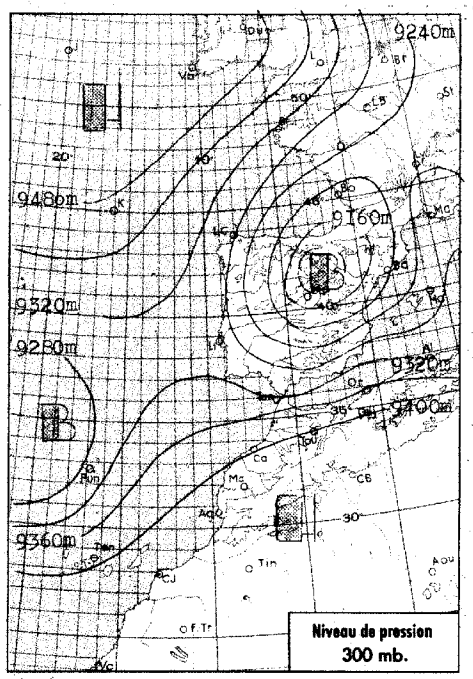

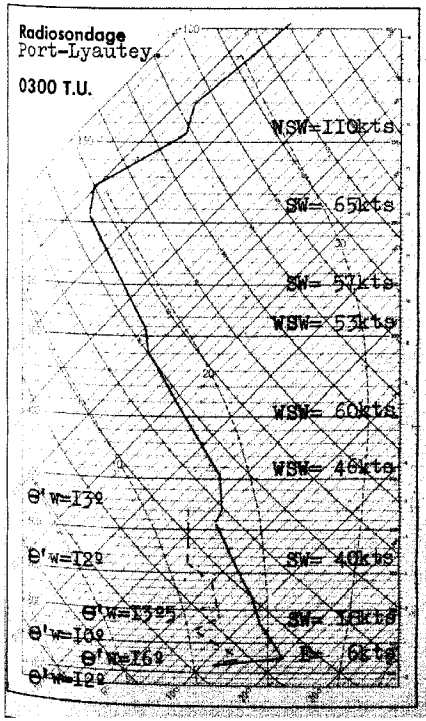

Analyse de la Situation à 0600 T.U.

La depression centrée au voisinage de Madère dirige sur le Maroc un courant perturbé de Sud-Ouest.

Ciel couvert sur le quart Sud-Ouest du pays. Sur l'Oriental résidus du précédant système donnant un ciel variable.

Ailleurs, beau temps nuageux.

Vent de secteur Sud a Sud-Est faible a modéré.

Température en hausse sur le quart Sud-Ouest, ailleurs stationnaire.

-o-o-o-o-

LÉGENDE

Front chaud en surface — Front quasi-stationnaire
Front froid en surface — Occlusion
Front intertropical — A. = anticyclone — D. = dépression

Les autres lignes sont les isobares au niveau de la mer, cotées en millibars.

Situation générale à 0600 T.U. le 23 NOVEMBRE 1955.

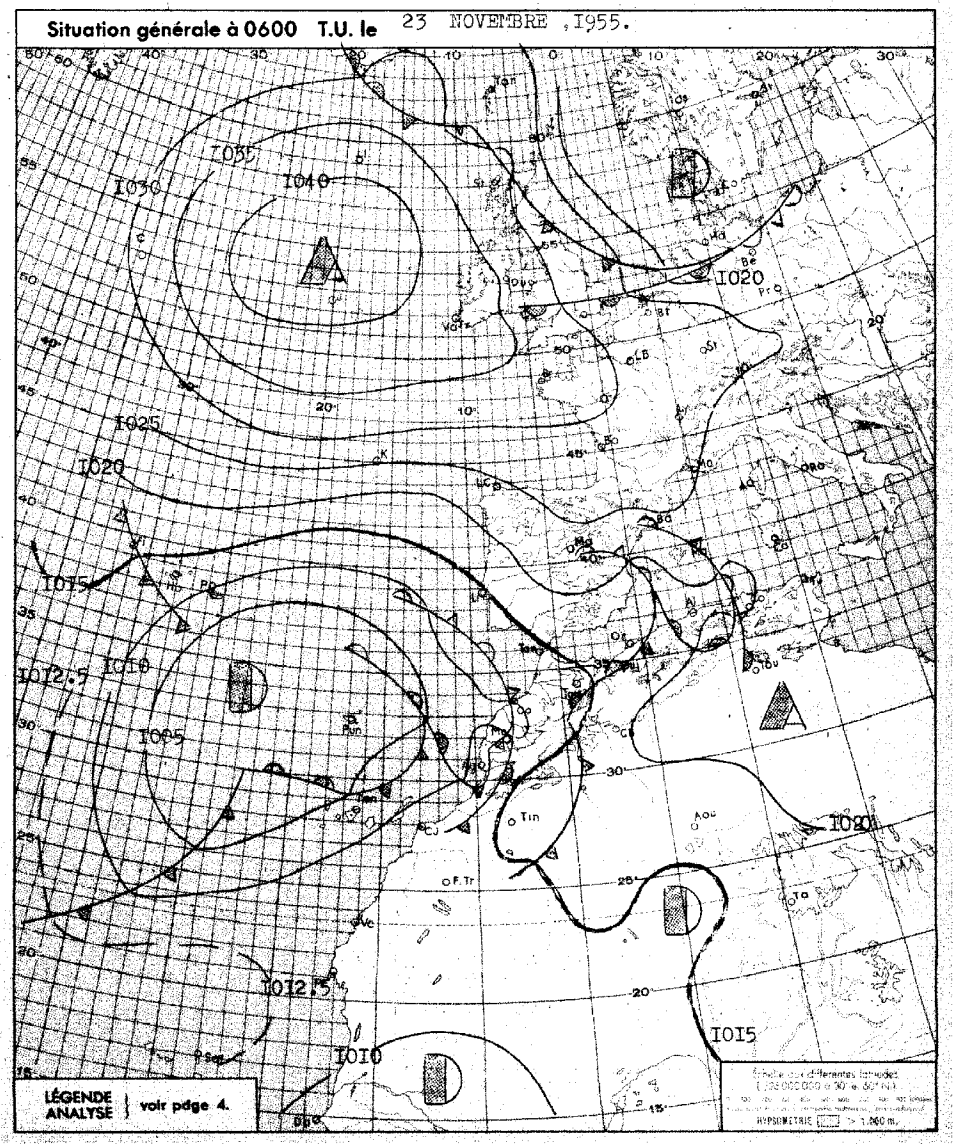

BULLETIN MÉTÉOROLOGIQUE DU MAROC

DU 23 NOVEMBRE 1955.

Prévisions pour la journée du 24 NOVEMBRE 1955.

OBSERVATIONS DE 1800 TU la veille — OBSERVATIONS DE 0600 TU ce jour

STATIONS	ALTITUDE (m) (de la cuvette du baromètre)	1800 TU: Pression barométrique à 0 degré C et au niveau de la mer en millibars et dixièmes de millibars	1800 TU: Température de l'air en degré C	1800 TU: VENT Direction	1800 TU: VENT Vitesse en nœuds	1800 TU: Caractère du temps (voir légende)	1800 TU: Température du point de rosée en degré C	Hauteur de pluie tombée dans les 24 h. (de 6 à 6 h.) en millimètres	Maximum relevé à 18 h. la veille en degré C	Minimum relevé à 6 h. du matin en degrés C	0600 TU: Pression barométrique à 0 degré C et au niveau de la mer en millibars et dixièmes de millibars	0600 TU: Température de l'air en degré C	0600 TU: VENT Direction	0600 TU: VENT Vitesse en nœuds	0600 TU: Caractère du temps (voir légende)	0600 TU: Température du point de rosée en degré C
Tanger	86	1015.8	15	ENE	12	•	14	04	17	14	1014.2	15	ENE	14	◍	13
Oujda	460	1014.9	12	C		◍	10		15	06	1016.1	07	C		◍	05
Port-Lyautey	6	1013.1	18	ENE	02	◍	14		22	13	1011.9	13	ENE	06	○	12
Touahar	569	1013.8	14	ENE	16	◍	09		16	09	1015.9	09	ESE	18	◍	08
Rabat	68	1013.7	18	N	02	◍	14		22	15	1011.5	17	SSE	10	◍	09
Fès	414	1014.3	16	NE	04	◍	11		19	11	1015.0	12	NE	06	◍	09
Meknès	549	1014.1	15	NNE	02	◍	12		21	10	1014.6	10	ENE	06	◍	08
Nouasseur	200	1013.8	17	N	04	◍	15		23	12	1011.2	14	SE	08	○	10
Casablanca	55	1013.2	19	ENE	02	◍	17		24	14	1010.3	17	E	02	◍	13
Ifrane (1)	1636		07	C		○	05		14	04		10	SE	05	◍	-03
Khouribga (1)	776		15	N	02	◍	09		21	12		14	ENE	08	◍	05
Safi	25	1011.8	19	NE	03	◍	14		22	12	1009.5	16	C		◍	10
Kasba-Tadla	504	1012.9	17	N	04	◍	08		24	13	1012.2	14	E	06	◍	04
Midelt (1)	1520		14	WNW	04	◍	01		18	06		07	C		◍	00
Mogador	8															
Marrakech	466	1011.1	20	ESE	06	◍	09		23	13	1009.7	13	SSW	20	◍	06
Agadir	19	1009.7	23	E	10	◍	03		29	12	1010.9	16	SSW	04	◍	05
Ouarzazate (1)	1133		18	C		◍	01		20	08		09	W	04	◍	02
Tindouf	451	1012.5	25	E	04	◍	04		29	17	1015.2	18	C		◍	-03
Fort-Trinquet	360	1009.2	31	SW	14	○				20	1011.8	22	S	06	○	07
Colomb-Bechar (1)	770		18	SE	06	◍	08		20							
Oran	180	1016.2	14	C		◍	11	TR	15	07	1017.3	09	C		○	08
Porto	103	1020.8	13	C		○	11		16							
Cap St-Vincent	48															
Lisbonne	70															
Ponta Delgada	36	1005.6	16	NE	30	◍	15	15	17	14	1010.1	15	NE	19	○	12
Angra	31	1013.7	17	NE	06	◍	11	TR	17	16	1014.2	16	ENE	25	◍	11
Horta	61	1012.4	17	NE	29	◍	12	TR	17	14	1013.3	16	NE	21	○	11
Flores	40									16	1017.3	16	NE	09	◍	12
Funchal	110							TR		17	1003.3	19	SE	19	○	18
Teneriffe	37															
Cap Juby	5															
Villa Cisneros	6										1010.6	19	SW	02	◍	18

(1) Pression réduite au niveau de la station.

OBSERVATIONS DES PORTS A 0600 TU

STATIONS	ETAT DE LA MER	ETAT DE LA HOULE: Direction	Hauteur en mètres	Période en sec.	Hauteur maximun depuis 06 la veille
Mehedya	Calme	W	0,5	06	Stat 0,5m
Rabat	Belle	NW	0,5		Stat 0,5m.
Casablanca			0,5		
Mazagan	Peu agit	WNW	I	I0	Stat Im.
Safi	Belle	W	I	I0	Stat Im.
Mogador					
Agadir					
ENREGISTREUR DE HOULE DE CASABLANCA-LIDO A 1100 TU					

SONDAGES AÉROLOGIQUES de 0800 TU.

De gauche à droite, sous les noms de chaque station : Altitude en m.; direction d'où vient le vent; vitesse en nœuds.

FES			OUARZAZATE			TOUAHAR			AGADIR			TANGER			MIDELT			KASBA-TADLA		
500	ENE	12				1000	ENE	16	500	WSW	12	500	ESE	23				1000	W	14
1500	SW	17	1500	E	10	1500	SSW	05	1000	SSE	23	1000	SSW	10				1500	SW	07
2000	SW	27	2000	SSE	12	2000	SW	24	1500	S	37	1500	WSW	17				2000	SSW	06
2500	WSW	31	2500	SSW	19	2500	WSW	30	2000	SSW	43	2000	SW	19	2000	SW	05			
3000	WSW	41	3000	SSW	40	3000	WSW	34							2500	SW	16			
4000	WSW	43	3500	SSW	38										3000	WSW	19			
															4000	WSW	20			

LÉGENDE pour le caractère du temps :

- ○ Ciel clair.
- ◔ Ciel peu nuageux.
- ◍ Ciel nuageux.
- ● Ciel couvert.
- ≡ Brouillard.
- = Brume.
- ∞ Brume sèche.
- • Pluie.
- ⁘ Bruine.
- ✱ Neige.
- ▽ Averse de pluie.
- ▽ Averse de neige.
- ▽ Averse de grêle.
- TR Traces de pluie (moins de 0 mm. 1).
- ⚡ Orage.
- ⟨ Eclairs.
- Tempête de sable.
- Poussières ou sable brassés par le vent.
- Tourbillon de poussières ou sable.
- Grains.
- C Vent calme.

MINISTÈRE DES TRAVAUX PUBLICS, DES TRANSPORTS ET DU TOURISME
SECRÉTARIAT GÉNÉRAL A L'AVIATION CIVILE ET COMMERCIALE
DIRECTION DE LA MÉTÉOROLOGIE NATIONALE
ANNÉE 1955 N° 328
SERVICE MÉTÉOROLOGIQUE DU MAROC

BULLETIN QUOTIDIEN DES RENSEIGNEMENTS DU MAROC

PUBLIÉ SOUS LA RESPONSABILITÉ DU DIRECTEUR DU SERVICE MÉTÉOROLOGIQUE DU MAROC

Situation en altitude à 0300 T.U. le 24 NOVEMBRE I955

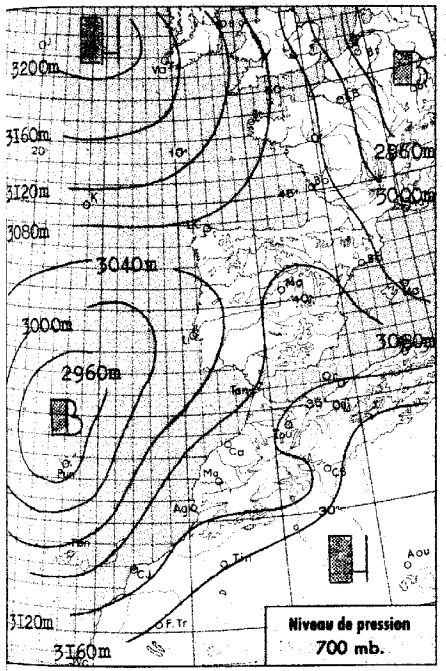

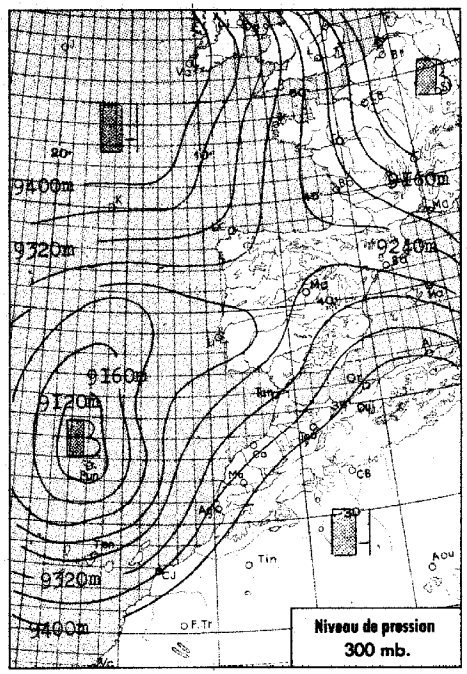

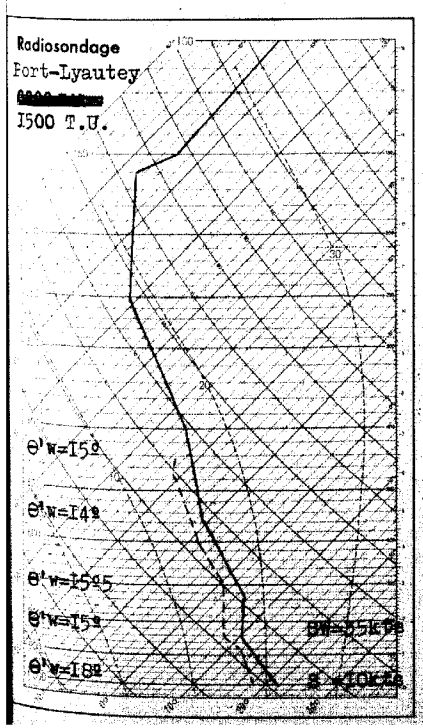

Analyse de la Situation à 0600 T.U.

La dépression s'est déplacée vers le Nord-Est et son centre se situe entre Madère et Lisbonne. Le premier membre du système perturbé a déja traversé le Maroc occidental où l'on a noté de faibles précipitations.

Ciel très nuageux a couvert sur l'ensemble du pays.

Vent de secteur Sud à Sud-Est faible.

Température en baisse sur le quart Sud-Ouest, stationnaire ou en hausse ailleurs.

-o-o-o-o-o-

LÉGENDE

Front chaud en surface — Front quasi-stationnaire
Front froid en surface — Occlusion
Front intertropical — A. — anticyclone — D. — dépression

Les autres lignes sont les isobares au niveau de la mer, cotées en millibars.

Situation générale à 0600 T.U. le 24 NOVEMBRE I955

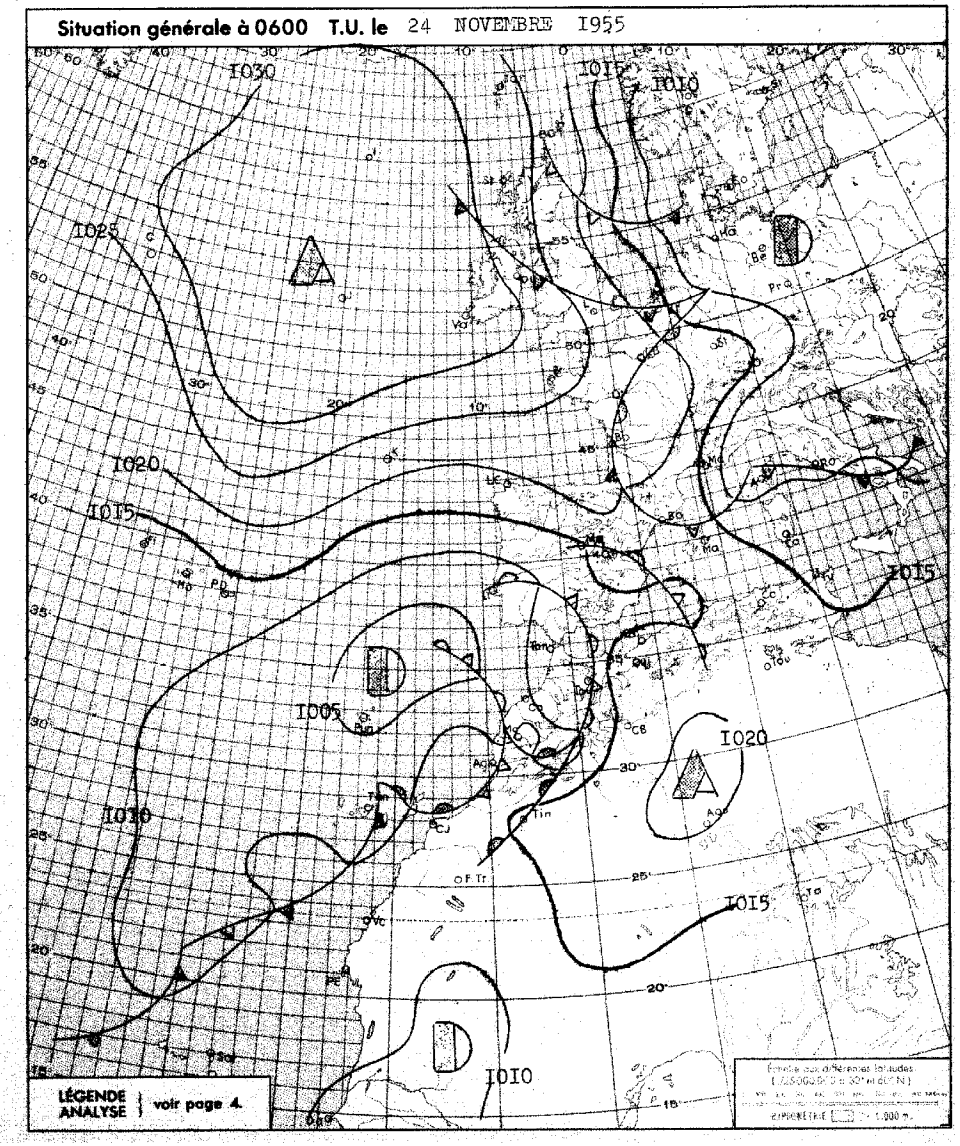

BULLETIN MÉTÉOROLOGIQUE DU MAROC

DU 24 NOVEMBRE 1955.

OBSERVATIONS DE 1800 TU la veille — OBSERVATIONS DE 0600 TU ce jour

STATIONS	ALTITUDE (m) (de la cuvette du baromètre)	1800 TU: Pression barométrique à 0 degré C et au niveau de la mer en millibars et dixièmes de millibars	1800 TU: Température de l'air en degré C	1800 TU: VENT Direction	1800 TU: VENT Vitesse en nœuds	1800 TU: Caractère du temps (voir légende)	1800 TU: Température du point de rosée en degré C	Hauteur de pluie tombée dans les 24 h. (de 6 à 6 h.) en millimètres	Maximum relevé à 18 h. la veille en degré C	Minimum relevé à 6 h. du matin en degrés C	0600 TU: Pression barométrique à 0 degré C et au niveau de la mer en millibars et dixièmes de millibars	0600 TU: Température de l'air en degré C	0600 TU: VENT Direction	0600 TU: VENT Vitesse en nœuds	0600 TU: Caractère du temps (voir légende)	0600 TU: Température du point de rosée en degré C
Tanger	86	1015.0	16	ESE	19	◍	14	13	19	15	1012.2	16	ENE	08	◍	14
Oujda	460	1015.1	15	C		◍	09		23	12	1014.1	12	C		◍	10
Port-Lyautey	6	1014.1	20	S	12	◍	13	06	24	15	1010.8	15	ENE	02	○	14
Touahar	569	1013.7	15	E	18	◍	10	02	16	12	1014.4	12	E	14	◍	11
Rabat	68	1014.2	20	S	10	.	14	05	24	16	1009.9	21	SSW	14	◍	13
Fès	414	1013.9	16	SSW	08	◍	09	02	17	14	1013.6	14	NE	12	◍	12
Meknès	549	1016.0	17	WNW	04	◍	11	01	22	14	1013.1	14	ENE	06	◍	12
Nouasseur	200	1014.6	17	SSW	14	.	15	35	23	14	1010.5	18	SSW	10	◍	17
Casablanca	55	1014.3	19	SSW	14	▽	19	10	24	16	1010.3	20	SSW	10	○	14
Ifrane (1)	1636		10	WNW	22	◍	05	01	14	07		13	SE	11	◉	02
Khouribga (1)	776		14	WNW	10	◍	12	02	20	12		14	SE	20	◍	10
Safi	25	1014.4	19	NW	02	◍	16	01	21	17	1009.5	18	SSW	08	◍	16
Kasba-Tadla	504	1015.7	18	S	04	◍	09	TR	22	15	1011.7	15	E	06	◍	10
Midelt (1)	1520		17	SSW	14	◍	01		18	10		13	WNW	02	◍	02
Mogador	8															
Marrakech	466	1013.8	18	NNW	12	◍	11	TR	25	18	1009.2	18	NW	04	◍	09
Agadir	19	1014.4	18	SSW	08	◍	14	05	18	18	1011.5	20	S	04	◍	12
Ouarzazate (1)	1133		19	SE	04	◍	03		21	14		14	ENE	12	◍	03
Tindouf	451	1014.1	18	SW	08	◍	00		31	16	1015.7	17	C		◍	05
Fort-Trinquet	360	1010.3	30	SSW	12	○	09		33							
Colomb-Béchar (1)	770		19	SE	02	◍	10		23	17		17	C		◍	07
Oran	180	1016.0	16	NE	04	◍	11		18	12	1015.8	14	W	06	◍	11
Porto	103	1018.2	13	C		○			17	09	1011.9	10	E	12	○	08
Cap St-Vincent	48							05		16	1007.1	18	S	19	◍	18
Lisbonne	70									10	1009.5	10	NNE	16	◍	10
Ponta Delgada	36	1011.3	16	NE	08	◍	13	TR	19		1011.7	15	NE	12	◍	
Angra	31										1014.6	16	ESE	08	◍	
Horta	61	1013.6	17	NE	13	◍	10		18	15	1013.8	15	NNE	05	◍	12
Flores	40	1016.0	16	ENE	08	◍	13	TR	17	14	1015.0	16	ENE	06	◍	13
Funchal	110	1002.5	17	ENE	05	◍	14	20	19	14	1004.7	16	C		○	12
Teneriffe	37	1006.6	22				19			19	1006.9	19	WNW	04	◍	16
Cap Juby	5	1011.6	22	S	15	◍	16			17	1011.5	18	SE	10	◍	16
Villa Cisneros	6	1012.6	22	W	04	◍	17									

(1) Pression réduite au niveau de la station.

Prévisions pour la journée du 25 NOVEMBRE 1955.

OBSERVATIONS DES PORTS A 0600 TU

STATIONS	ETAT DE LA MER	ETAT DE LA HOULE Direction	Hauteur en mètres	Période en sec.	Hauteur maximun depuis 06 la veille
Mehedya					
Rabat	Belle	W	1.50	08	0.50m a 1800.
Casablanca	Belle	NW	0.50		
Mazagan	Peu agit	WNW	1	10	Stat. Im.
Safi	Houleuse	WSW	2.50	06	2m a 1800 TU.
Mogador					
Agadir	Belle	WSW	1.50	12	Im a 1800 TU.
ENREGISTREUR DE HOULE DE CASABLANCA-LIDO A 1100 TU		NW	0.50		

SONDAGES AÉROLOGIQUES de 0800 TU.

De gauche à droite, sous les noms de chaque station : Altitude en m. ; direction d'où vient le vent ; vitesse en nœuds.

FES			TOUAHAR			TANGER			KASBA-TADLA			AGADIR			RABAT			MARRAKECH		
500	ENE	14				500	S	16				500	WSW	16	500	SW	33			
1000	ENE	14	1000	SW	18	1000	SSW	16	1000	SSW	08	1000	SSW	23	1000	SW	35	1000	SSW	23
1500	SSE	04	1500	SSW	13	1500	SSW	33	1500	SSW	11	1500	S	27	1500	SSW	59	1500		
2000	SSW	19	2000	SW	34	2000	SW	35	2000	SSW	14				2000	SSW	63	2000	SSW	27
2500	SSW	33	2500	SW	34	2500	SW	35	2500	SSW	14							2500	SSW	35
3000	SSW	47	3000	SW	37				3000	SSW	17									
4000	WSW	62																		

LÉGENDE pour le caractère du temps :

- ○ Ciel clair.
- ◔ Ciel peu nuageux.
- ◍ Ciel nuageux.
- ◉ Ciel couvert.
- ≡ Brouillard.
- = Brume.
- ∞ Brume sèche.
- • Pluie.
- , Bruine.
- * Neige.
- ▽ Averse de pluie.
- ▽ Averse de neige.
- ▽ Averse de grêle.
- TR Traces de pluie (moins de 0 mm. 1).
- Orage.
- Eclairs.
- Tempête de sable.
- Poussières ou sable brassés par le vent.
- Tourbillon de poussières ou sable.
- Grains.
- C Vent calme.

MINISTÈRE DES TRAVAUX PUBLICS, DES TRANSPORTS ET DU TOURISME
SECRÉTARIAT GÉNÉRAL A L'AVIATION CIVILE ET COMMERCIALE
DIRECTION DE LA MÉTÉOROLOGIE NATIONALE
ANNÉE 1955 N°329
SERVICE MÉTÉOROLOGIQUE DU MAROC

BULLETIN QUOTIDIEN DES RENSEIGNEMENTS DU MAROC

PUBLIÉ SOUS LA RESPONSABILITÉ DU DIRECTEUR DU SERVICE MÉTÉOROLOGIQUE DU MAROC

Situation en altitude à 0300 T.U. le 25 NOVEMBRE 1955

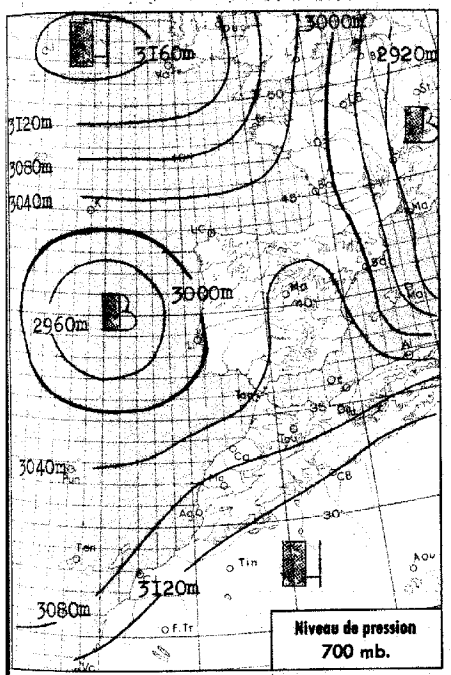

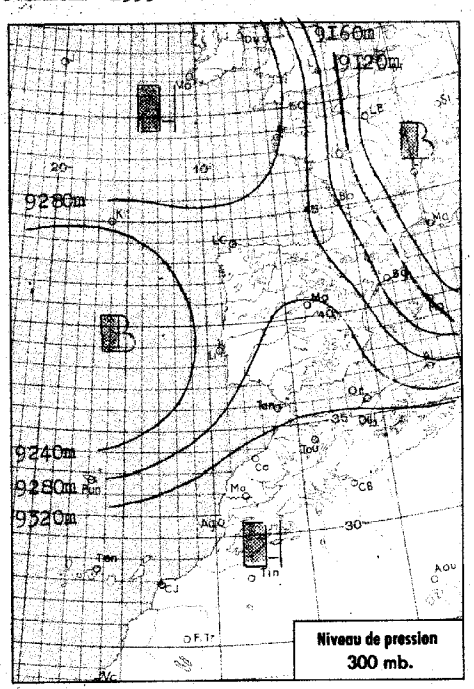

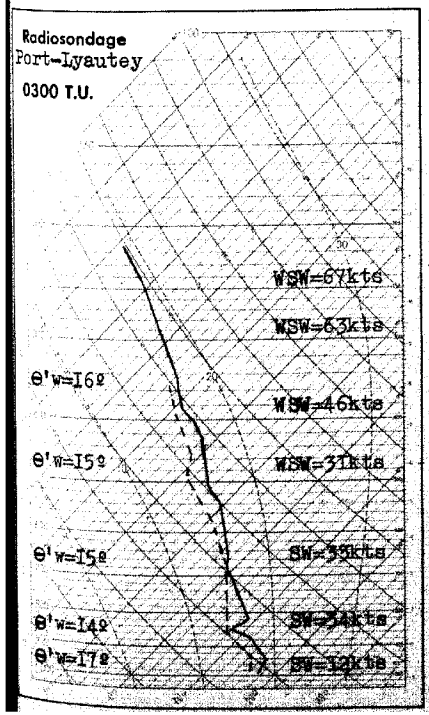

Analyse de la Situation à 0600 T.U.

Comblement sur place du minimum dépressionnaire bloqué au Sud-Ouest de Lisbonne.

Le système perturbé qui lui est lié a perdu une grande partie de son activité, si bien qu'au Maroc, malgré un ciel en général très nuageux à couvert l'on note peu de précipitations.

Vent variable faible.

Température stationnaire.

-o-o-o-o-o-

LÉGENDE

Front chaud en surface — Front quasi-stationnaire
Front froid en surface — Occlusion
Front intertropical — A. = anticyclone — D. = dépression
Les autres lignes sont les isobares au niveau de la mer, cotées en millibars.

Situation générale à 0600 T.U. le 25 NOVEMBRE 1955

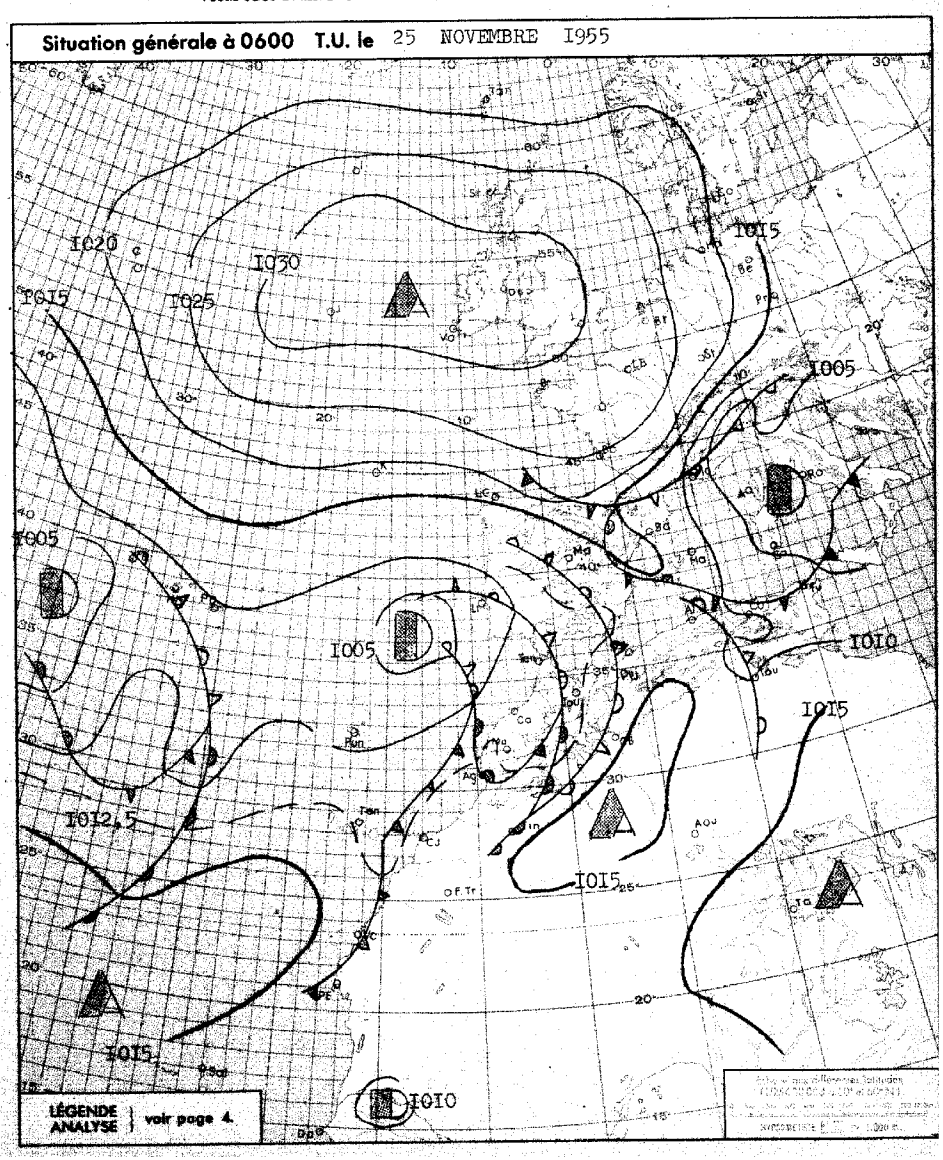

BULLETIN MÉTÉOROLOGIQUE DU MAROC

DU 25 NOVEMBRE 1955.

OBSERVATIONS DE 1800 TU la veille — OBSERVATIONS DE 0600 TU ce jour

STATIONS	ALTITUDE (m) (de la cuvette du baromètre)	Pression barométrique à 0 degré C. et au niveau de la mer en millibars et dixièmes de millibars	Température de l'air en degré C	VENT Direction	VENT Vitesse en nœuds	Caractère du temps (voir légende)	Température du point de rosée en degré C	Hauteur de pluie tombée dans les 24 h. (de 6 à 6 h.) en millimètres	Maximum relevé à 18 h. la veille en degré C	Minimum relevé à 6 h. du matin en degrés C	Pression barométrique à 0 degré C et au niveau de la mer en millibars et dixièmes de millibars	Température de l'air en degré C	VENT Direction	VENT Vitesse en nœuds	Caractère du temps (voir légende)	Température du point de rosée en degré C
Tanger	86	I009.5	20	SSE	I6	◍	I5	22	22	I7	I0II.4	I8	S	I4	○	I6
Oujda	460	I009.4	I4	C		◍	I0		I7	08	I0II.5	09	C		○	05
Port-Lyautey	6	I0I0.I	20	C		◍	I7	06	23	I8	I0II.I	I8	SW	06	◍	I5
Touahar	569	I0I0.5	I7	C		◍	09	TR	I7	I2	I0I2.5	I3	C		◍	I0
Rabat	68	I0I0.I	I9	S	04	◍	I8	07	22	I7	I0II.8	I8	SSW	06	◍	I4
Fès	414	I0I3.3	I7	NNE	04	◍	I4	TR	I9	I3	I0I2.9	I4	C		◍	I2
Meknès	549	I0II.3	I6	SSE	08	◍	I3		I9	I4	I0I2.3	I4	SSW	04	○	I2
Nouasseur	200	I0I0.I	I9	WSW	I0	◍	I7		22	I4	I0I2.4	I4	SSW	08	○	I3
Casablanca	55	I003.0	20	SSW	02	◍	I8		24	I6	I0II.2	I7	S	I0	◍	I4
Ifrane (1)	1636		I2	SE	05	◍	05		I6	03		06	ENE	2I	,	06
Khouribga (1)	776		I6	WSW	08	◍	I4	TR	I9	I2		I2	SSE	04	○	II
Safi	25	I009.6	20	WSW	27	◍	I8	TR	23	I6	I0II.2	I8	SW	09	○	I5
Kasba-Tadla	504	I0I0.9	I8	C		◍	I3		22	I3	I0I3.7	I5	E	04	◍	I0
Midelt (1)	1520		I6	WSW	04	◍	02		20	06		07	WSW	08	○	05
Mogador	8															
Marrakech	466	I009.3	I9	ENE	06	◍	I5		2I	I3	I0II.4	I4	ENE	02	◍	I3
Agadir	19	I0II.9	2I	C		◍	I8		24	I8	I0I2.9	I8	C		◍	I6
Ouarzazate (1)	1133		I8	C		◍	-03		20	I2		I2	C		◍	06
Tindouf	451	I0II.5	28	W	06	◍	09		32	I8	I0I4.2	I9	C		◍	I5
Fort-Trinquet	360	I008.8	28	W	04	◍										
Colomb-Bechar (1)	770		22	SW	02	◍	I5		24	I6		I8	SE	I0	◍	09
Oran	180	I0I0.8	I8	N	02	◍	I3	TR	2I	II	I0II.I	I3	C		◍	I3
Porto	103	I008.3	I4	E	I6	◍	II	TR	I6	09	I0I2.0	I3	E	I2	◍	08
Cap St-Vincent	48									I5	I007.5	I8	S	I6	○	I8
Lisbonne	70	I005.4	I4	NE	II	•	I4	30	I4	I5	I008.6	I5	ESE	I7	,	I5
Ponta Delgada	36	I0I2.7	I7	NNE	I2	○	I0		I9	I2	I0I0.6	I3	ENE	08	○	I0
Angra	31	I0I4.3	I6	SE	07	○	I0	I3	I7	I5	I0I0.9	I5	ESE	09	○	09
Horta	61	I0I2.3	I7	SSE	I6	◍	I2		20	I4	I008.9	I6	C		◍	II
Flores	40	I0II.7	I7	ESE	26	◍	I5	06	I8	I5	I006.9	I6	ESE	3I	◍	I4
Funchal	110	I005.9	20	N	02	○	I6		2I	I6	I008.7	I6	C		○	I4
Teneriffe	37	I0I0.7	I7	NW	20	◍	I5			I8	I009.0	I9	WNW	02	◍	I6
Cap Juby	5	I0II.3	2I	SW	I0	◍	09									
Villa Cisneros	6	I0I3.0	2I	NW	I0	◍	20				I0I3.4	I9	NNW	02	○	I8

(1) Pression réduite au niveau de la station.

SONDAGES AÉROLOGIQUES de 0800 TU.

De gauche à droite, sous les noms de chaque station : Altitude en m.; direction d'où vient le vent; vitesse en nœuds.

AGADIR			FES			MARRAKECH			OUARZAZATE			TANGER			KASBA-TADLA			TOUAHAR		
500	SSW	04	500	SW	04							500	SW	I4						
I000	SSE	I2	I000	WSW	I6	I000	NE	I8				I000	SW	I7	I000	ENE	04	I000	SW	II
I500	SW	2I	I500	SW	I9	I500	ESE	02	I500	WSW	06	I500	WSW	I6	I500	ENE	05	I500	WSW	I9
2000	SW	2I	2000	WSW	23	2000	SW	I9	2000	WNW	08				2000	N	0I	2000	WSW	25
2500	SSW	23	2500	WSW	27	2500	WSW	23	2500	W	II				2500	WNW	02			
3000	SW	33				3000	WSW	2I	3000	W	I3									
4000	WSW	62							3500	WSW	32									

OBSERVATIONS DES PORTS A 0600 TU

STATIONS	ETAT DE LA MER	ETAT DE LA HOULE Direction	Hauteur en mètres	Période en sec.	Hauteur maximun depuis 06 la veille
Mehedya	Belle	W	I	08	Stat Im.
Rabat	Peu agit	W	I,5	08	Stat I,5m.
Casablanca	Peu agit	NW	0,5		
Mazagan	Peu agit	WNW	I,5	I0	Stat I,5m.
Safi	Agitée	WSW	2	08	3,5 a I8 TU.
Mogador					
Agadir	Calme	WNW	I,5	I2	2m a I8 TU.
ENREGISTREUR DE HOULE DE CASABLANCA-LIDO A 1100 TU		NW	I		

Prévisions pour la journée du 26 NOVEMBRE 1955.

LÉGENDE pour le caractère du temps :

- ○ Ciel clair.
- ◔ Ciel peu nuageux.
- ◍ Ciel nuageux.
- ● Ciel couvert.
- ≡ Brouillard.
- = Brume.
- ∞ Brume sèche.
- • Pluie.
- , Bruine.
- * Neige.
- ▽ Averse de pluie.
- ▽ Averse de neige.
- ▽ Averse de grêle.
- TR Traces de pluie (moins de 0 mm. 1).
- ↯ Orage.
- ⟨ Eclairs.
- Tempête de sable.
- Poussières ou sable brassés par le vent.
- Tourbillon de poussières ou sable.
- ∨ Grains.
- C Vent calme.

MINISTÈRE DES TRAVAUX PUBLICS, DES TRANSPORTS ET DU TOURISME
SECRÉTARIAT GÉNÉRAL A L'AVIATION CIVILE ET COMMERCIALE
DIRECTION DE LA MÉTÉOROLOGIE NATIONALE
ANNÉE 1955 — N° 330
SERVICE MÉTÉOROLOGIQUE DU MAROC

BULLETIN QUOTIDIEN DES RENSEIGNEMENTS DU MAROC

PUBLIÉ SOUS LA RESPONSABILITÉ DU DIRECTEUR DU SERVICE MÉTÉOROLOGIQUE DU MAROC

Situation en altitude à 0300 T.U. le 26 NOVEMBRE 1955

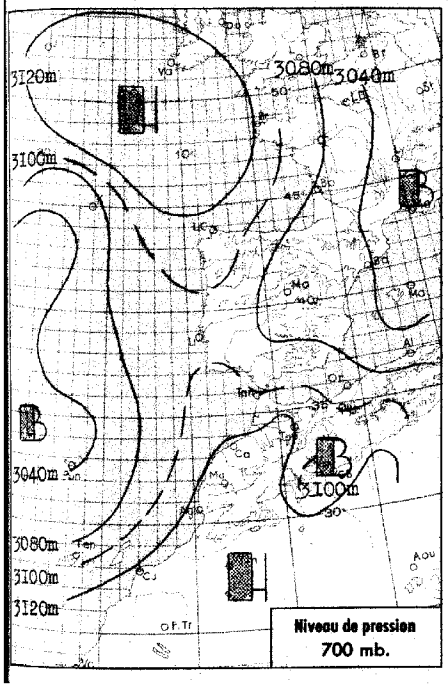

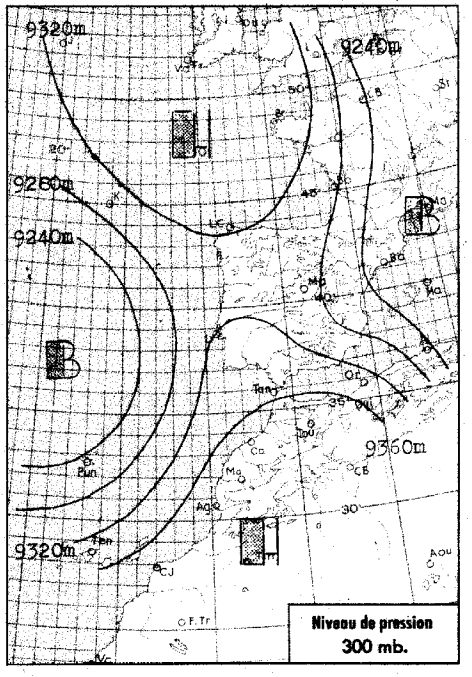

Radiosondage Port-Lyautey 0300 T.U.

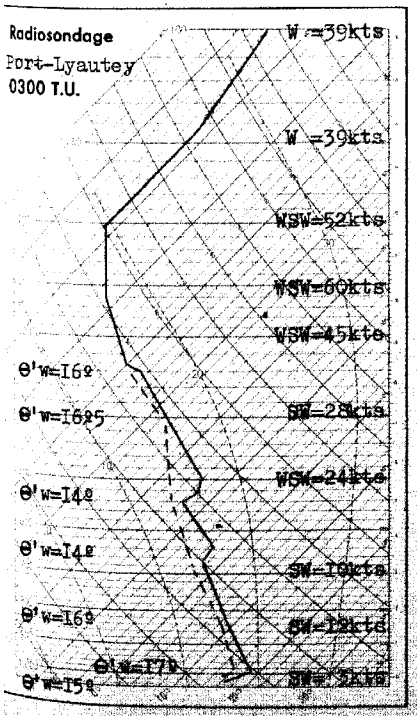

Analyse de la Situation à 0600 T.U.

Nouvelle poussée froide a l'Ouest des Açores et creusement d'un minimum dépressionnaire au Sud des iles. Hausse de champ sur l'AFN et la Péninsule Ibérique. Sur le Maroc beau temps en général peu nuageux a l'exception de quelques résidus pluvieux sur le relief.

Vent variable faible.

Température stationnaire.

-o-o-o-o-o-

LÉGENDE

Front chaud en surface — Front quasi-stationnaire
Front froid en surface — Occlusion
Front intertropical — A. — anticyclone — D. — dépression

Les autres lignes sont les isobares au niveau de la mer, tracées en millibars.

Situation générale à 0600 T.U. le 26 NOVEMBRE 1955

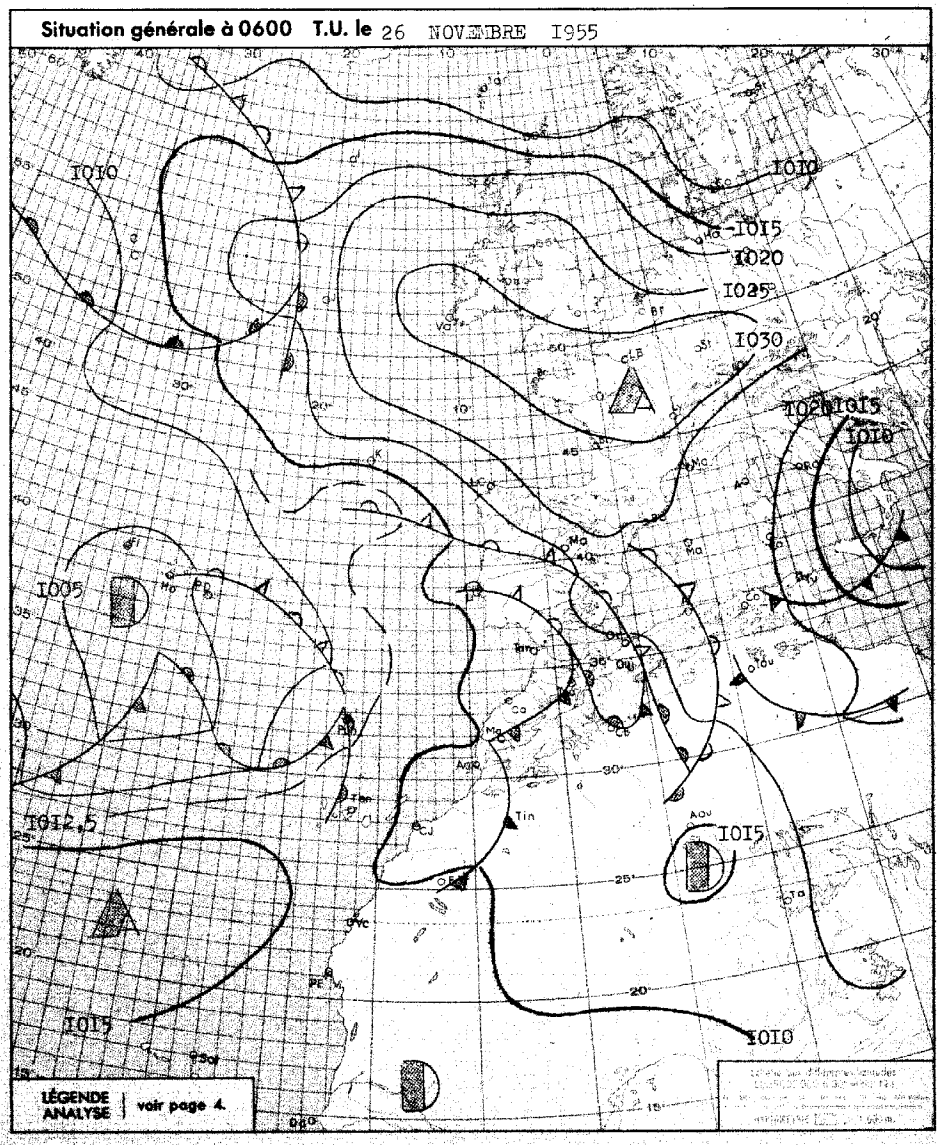

BULLETIN MÉTÉOROLOGIQUE DU MAROC

DU 26 NOVEMBRE 1955.

OBSERVATIONS DE 1800 TU la veille — OBSERVATIONS DE 0600 TU ce jour

STATIONS	ALTITUDE (m) (de la cuvette du baromètre)	1800 TU : Pression barométrique à 0 degré C et au niveau de la mer en millibars et dixièmes de millibars	1800 TU : Température de l'air en degré C	1800 TU : VENT Direction	1800 TU : VENT Vitesse en nœuds	1800 TU : Caractère du temps (voir légende)	1800 TU : Température du point de rosée en degré C	Hauteur de pluie tombée dans les 24 h. (de 6 à 6 h.) en millimètres	Maximum relevé à 18 h. la veille en degré C	Minimum relevé à 6 h. du matin en degré C	0600 TU : Pression barométrique à 0 degré C et au niveau de la mer en millibars et dixièmes de millibars	0600 TU : Température de l'air en degré C	0600 TU : VENT Direction	0600 TU : VENT Vitesse en nœuds	0600 TU : Caractère du temps (voir légende)	0600 TU : Température du point de rosée en degré C
Tanger	86	1014.8	18	SSE	04	◍	17	04	21	17	1016.8	17	ENE	10	◍	16
Oujda	460	1013.0	17	C		◍	11	TR	22	09	1017.1	09	C		○	08
Port-Lyautey	6	1014.5	20	C		◍	17	04	23	16	1015.6	16	C		◍	16
Touahar	569	1014.7	15	C		○	13	TR	19	12	1017.9	12	ESE	12	◍	10
Rabat	68	1014.6	19	C		◍	17	02	23	15	1016.2	17	C		◍	15
Fès	414	1015.7	16	NE	02	○	15	02	21	12	1017.2	14	NE	04	◍	12
Meknès	549	1014.5	18	C		◍	16		20	13	1016.8	13	C		○	11
Nouasseur	200	1014.9	18	WSW	06	◍	17	01	21	15	1016.7	17	SW	06	◍	16
Casablanca	55	1014.8	19	S	02	◍	18	08	22	17	1015.9	17	SSW	04	○	16
Ifrane (1)	1636		09	C		◍	09	TR	12	04		04	C		○	04
Khouribga (1)	776		17	WSW	04	◍	15		20	11		13	NW	04	◍	13
Safi	25	1014.4	19	WNW	03	◍	18	01	22	15	1014.6	15	C		◍	15
Kasba-Tadla	501	1013.7	20	N	06	◍	12		23	14	1016.4	14	C		◍	12
Midelt (1)	1520		13	WNW	02	◍	05			09		09	C		◍	08
Mogador	8															
Marrakech	466	1012.6	20	WNW	04	◍	14		23	14	1015.6	14	ESE	02	○	13
Agadir	19	1014.5	20	C		◍	12	TR	24	17	1015.9	18	C		○	17
Ouarzazate (1)	1133		18	WNW	04	◍	04		22	09		09	C		○	06
Tindouf	451	1017.8	18	NW	10	◍	17	02	23	15	1017.5	15	C		○	14
Fort-Trinquet	360	1016.9	25	NNW	04	◍	14	TR	27	20	1013.7	20	C		◍	13
Colomb-Béchar (1)	770		18	W	04	◍	06		23	12		17	SE	16	◍	07
Oran	180	1015.4	18	NE	06	◍	15	TR	21	13	1019.2	13	ENE	04	•	09
Porto	103	1014.4	14	E	19	○	08		17							
Cap St-Vincent	48										1013.4	24	C		○	22
Lisbonne	70	1013.1	17	SW	04	◍	16	13	19	12	1016.2	12	NE	06	◍	12
Ponta Delgada	36	1008.9	16	ESE	15	◍	10	14	18	13	1015.5	13	NE	03	•	13
Angra	31	1007.1	17	WSW	15	◍	10	TR	18	17	1005.6	17	SE	07	◍	13
Horta	61	1004.8	15	ENE	04		13	09	18	14	1004.2	16	ENE	10	◍	13
Flores	40	1003.2	16	SE	30	◍	14	06	17	14	1004.1	14	C		○	13
Funchal	110															
Teneriffe	37	1011.0	22	ENE	04	◍	18	TR		18	1012.6	19	WNW	09	○	12
Cap Juby	5	1014.3	21	SW	06	◍	19			15	1015.5	16	SE	09	○	15
Villa Cisneros	6										1014.7	20	N	04	○	18

(1) Pression réduite au niveau de la station.

Prévisions pour la journée du 27 NOVEMBRE 1955.

OBSERVATIONS DES PORTS A 0600 TU

STATIONS	ETAT DE LA MER	ETAT DE LA HOULE Direction	Hauteur en mètres	Période en sec.	Hauteur maximun depuis 06 la veille
Mehedya	Belle	W	I	08	Stat Im.
Rabat	Belle	W	I,5	08	Stat I,5m.
Casablanca	Belle	NW	I		
Mazagan	Peu agit	WNW	I,5	I0	Stat I,5m.
Safi	Belle	NW	I	06	I,5m a I8 TU
Mogador					
Agadir					
ENREGISTREUR DE HOULE DE CASABLANCA-LIDO A 1100 TU		NW	0,5	I2	

SONDAGES AÉROLOGIQUES de 0800 TU.

De gauche à droite, sous les noms de chaque station : Altitude en m. ; direction d'où vient le vent ; vitesse en nœuds.

FES			KASBA-TADLA			MARRAKECH			RABAT			AGADIR			FORT-TRINQUET			TANGER		
500	ENE	06							500	SSW	06	500	SSE	04	500	ENE	08	500	ESE	I6
1000	ESE	I0	1000	SSW	02	1000	ENE	02	1000	S	08	1000	ESE	06	1000	ESE	06	1000	SSE	I2
1500	S	04	1500	ENE	02	1500	ESE	II	1500	SW	I4	1500	SE	08	1500	SW	I0	1500	S	I0
2000	WSW	02	2000	ENE	08	2000	SSW	05	2000	SSW	I6	2000	SSE	08	2000	SW	I5	2000	SSW	08
2500	NW	08	2500	SE	06	2500	WSW	09	2500	SW	I4	2500	WSW	I2	2500	SW	23	2500	SW	08
3000	WSW	I0	3000	SSW	03	3000	SW	I0	3000	SW	I6	3000	WSW	I4	3000	SW	27	3000		
4000	SW	I4	4000	WSW	08	4000	WSW	I2	4000	SSW	I4									
5500	WNW	I9	5500	W	I2	5500	WSW	25												
			6000	WSW	I4	7000	W	I2												

LÉGENDE pour le caractère du temps :

- ○ Ciel clair.
- ○ Ciel peu nuageux.
- ◍ Ciel nuageux.
- ◍ Ciel couvert.
- ≡ Brouillard.
- = Brume.
- ○○ Brume sèche.
- • Pluie.
- , Bruine.
- * Neige.
- ▽ Averse de pluie.
- ▽ Averse de neige.
- ▽ Averse de grêle.
- TR Traces de pluie (moins de 0 mm. 1).
- ⌐ Orage.
- ⟨ Eclairs.
- Tempête de sable.
- Poussières ou sable brassés par le vent.
- Tourbillon de poussières ou sable.
- ∀ Grains.
- C Vent calme.

Situation en altitude à 0300 T.U. le 27 NOVEMBRE 1955

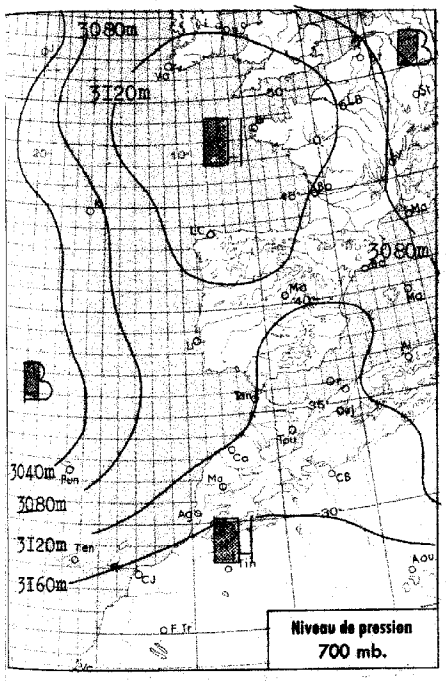

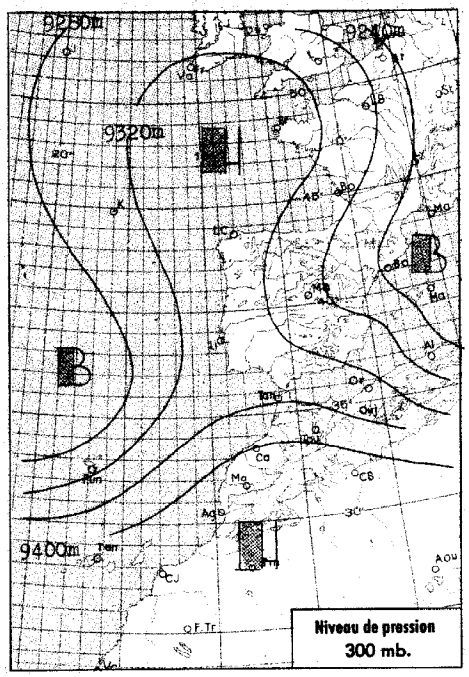

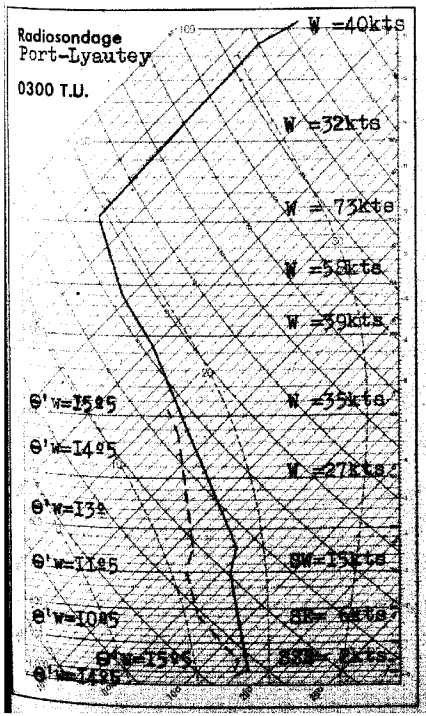

Analyse de la Situation à 0600 T.U.

Malgré la progression vers l'Est du minimum dépressionnaire centré au Sud des Açores, situation sans grand changement au Maroc.

Ciel peu nuageux à nuageux sur l'ensemble du pays.

Vent de secteur Est faible à l'exception de la région de Taza et sur le détroit où il est modéré à assez fort.

Température en légère baisse.

-o-o-o-o-o-

LÉGENDE

Front chaud en surface — Front quasi-stationnaire
Front froid en surface — Occlusion
Front intertropical — A. – anticyclone — D. – dépression

Les autres lignes sont les isobares au niveau de la mer, cotées en millibars.

MINISTÈRE DES TRAVAUX PUBLICS, DES TRANSPORTS ET DU TOURISME
SECRÉTARIAT GÉNÉRAL A L'AVIATION CIVILE ET COMMERCIALE

DIRECTION DE LA MÉTÉOROLOGIE NATIONALE

ANNÉE — N° 331

SERVICE MÉTÉOROLOGIQUE DU MAROC

BULLETIN QUOTIDIEN DES RENSEIGNEMENTS DU MAROC

PUBLIÉ SOUS LA RESPONSABILITÉ DU DIRECTEUR DU SERVICE MÉTÉOROLOGIQUE DU MAROC

Situation générale à 0600 T.U. le 27 NOVEMBRE 1955

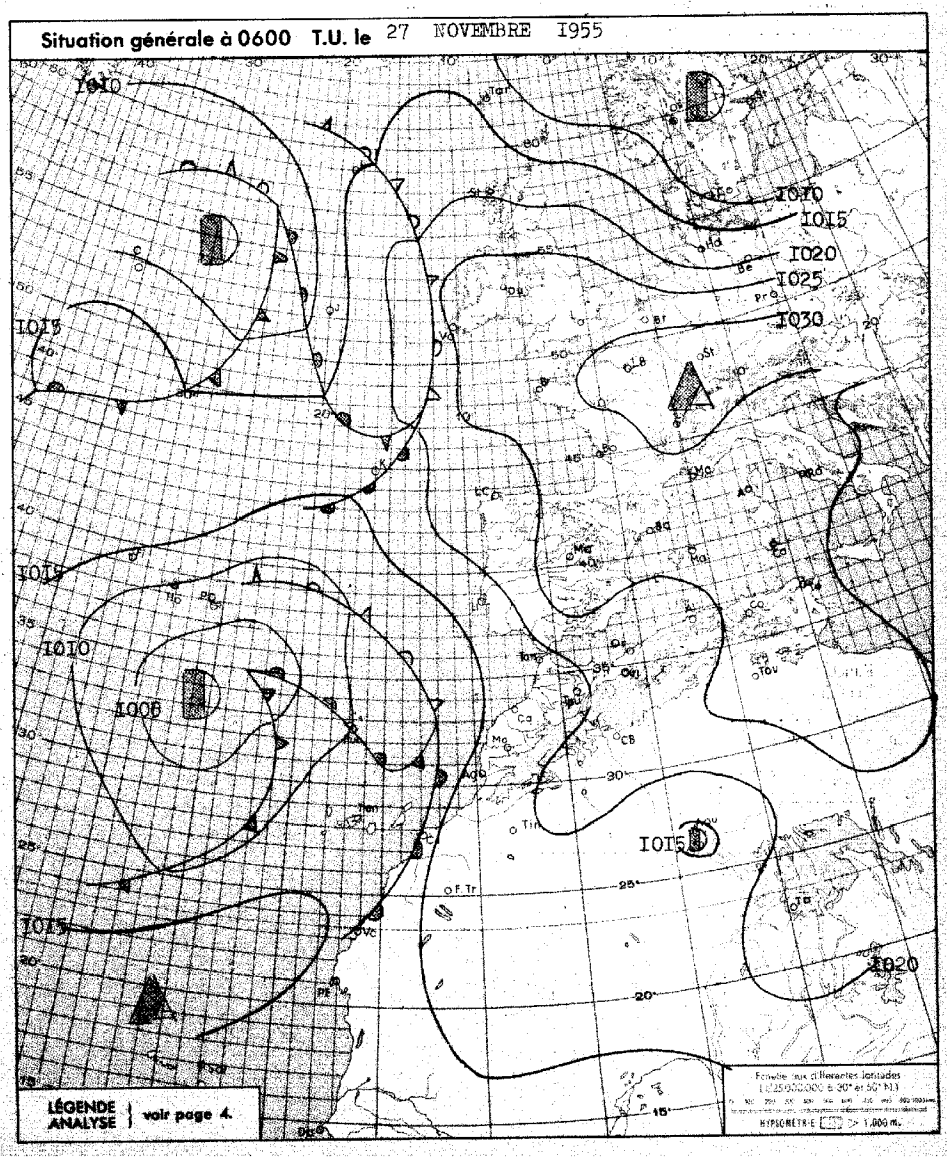

BULLETIN MÉTÉOROLOGIQUE DU MAROC

DU 27 NOVEMBRE 1955.

OBSERVATIONS DE 1800 TU la veille — OBSERVATIONS DE 0600 TU ce jour

STATIONS	ALTITUDE (m) (de la cuvette du baromètre)	1800 TU : Pression barométrique à 0 degré C et au niveau de la mer en millibars et dixièmes de millibars	1800 TU : Température de l'air en degré C	1800 TU : VENT Direction	1800 TU : VENT Vitesse en nœuds	1800 TU : Caractère du temps (voir légende)	1800 TU : Température du point de rosée en degré C	Hauteur de pluie tombée dans les 24 h. (de 6 à 6 h.) en millimètres	Maximum relevé à 18 h. la veille en degré C	Minimum relevé à 6 h. du matin en degrés C	0600 TU : Pression barométrique à 0 degré C et au niveau de la mer en millibars et dixièmes de millibars	0600 TU : Température de l'air en degré C	0600 TU : VENT Direction	0600 TU : VENT Vitesse en nœuds	0600 TU : Caractère du temps (voir légende)	0600 TU : Température du point de rosée en degré C
Tanger	86	1018.8	17	E	19	◍	14		20	15	1019.7	16	ENE	19	○	13
Oujda	460	1017.8	14	NNW	04	◍	11	01	21	08	1020.7	08	C		◍	08
Port-Lyautey	6	1016.7	20	C		◍	18		23	15	1017.5	15	C		≡	15
Touahar	569	1015.8	16	E	26	◍	11		19	12	1018.5	12	E	34	◍	10
Rabat	68	1017.8	19	C		◍	18		23	15	1017.9	16	N	04	◍	15
Fès	414	1016.7	20	ENE	04	○	13		21	12	1019.1	13	NE	04	○	11
Meknès	549	1017.1	17	C		○	15		20	11	1019.3	11	ENE	08	○	11
Nouasseur	200	1017.7	18	NNE	04	◍	17		21	13	1018.0	13	E	04	◍	13
Casablanca	55	1017.2	19	C		○	18	TR	22	15	1017.7	15	S	02	◍	15
Ifrane (1)	1636		10	NW	07	○	10		15	06		06	SE	05	◍	06
Khouribga (1)	776		15	NNW	08	○	15		20	10		13	ENE	04	◍	13
Safi	25	1017.4	20	WNW	03	◍	19		22							
Kasba-Tadla	504	1015.4	21	N	04	○	13		23	12	1018.4	12	C		○	10
Midelt (1)	1520		15	S	08	○	05		17							
Mogador	8	1017.1	20	C		◍	18		22							
Marrakech	466	1014.8	21	C		◍	13		24	13	1017.1	13	C		○	10
Agadir	19	1015.8	20	WNW	06	◍	15		24	16	1015.7	16	E	10	○	14
Ouarzazate (1)	1133		19	C		○	05		22							
Tindouf	451	1016.3	25	W	02	○	16		26	15	1019.7	16	C		◍	13
Fort-Trinquet	360									18	1015.2	18	C		○	09
Colomb-Bechar (1)	770		17	E	08	◍	10		20	09		10	C		○	07
Oran	180	1020.2	15	C		○	08	TR	19	07	1022.3	08	C		○	05
Porto	103	1019.1	15	E	04	◍	08		17	12	1021.1	13	E	07	◍	09
Cap St-Vincent	48	1016.8	18	E	06	○	18	08	20	11	1017.2	18	SE	27	◍	17
Lisbonne	70									12	1020.1	12	NE	08	○	12
Ponta Delgada	36	1005.2	15	C		•	13	32	17	14	1006.7	15	ESE	06	◍	14
Angra	31	1006.8	16	ENE	07	◍	15	23	17	16	1011.1	17	NNE	15	◍	14
Horta	61	1006.3	16	NNE	10	◍	13	05	17	15	1011.7	16	NNE	18	◍	14
Flores	40	1008.8	18	C		◍	13		19	16	1015.0	16	N	07	○	13
Funchal	110							05		19	1010.7	19	S	10	∇	18
Teneriffe	37	1011.9	22	S	10	◍	17			20	1013.2	21	S	12	○	19
Cap Juby	5	1014.4	22	N	06	◍	18			15	1014.9	17	C		○	15
Villa Cisneros	6										1014.6	20	N	02	○	17

(1) Pression réduite au niveau de la station.

SONDAGES AÉROLOGIQUES de 0800 TU.

De gauche à droite, sous les noms de chaque station : Altitude en m.; direction d'où vient le vent; vitesse en nœuds.

RABAT			TANGER			FES			MARRAKECH			AGADIR			KASBA-TADLA			TINDOUF		
500	NE	06	500	ESE	27	500	ENE	16				500	E	23	5					
1000	ESE	06	1000	E	04	1000	SE	02	1000	ENE	15	1000	SSE	12	1000	SSE	03	1000	SE	17
1500	NE	02	1500	C		1500	WSW	06	1500	ENE	09	1500	S	19	1500	ENE	03	1500	SSE	14
2000	WNW	04	2000	C		2000	SW	06	2000	SSW	23	2000	SSW	21	2000	WNW	01	2000	S	14
2500	WNW	08	2500	SSE	06	2500	SW	08	2500	WSW	20	2500	SSE	17	2500	SW	11	2500	NW	17
3000	SW	17	3000	SSE	18	3000	SW	14	3000	WSW	22	3000	SW	17	3000	S	08	3000	WSW	16
4000	WSW	23	4000	WNW	08				4000	WSW	20							4000	SSW	08
5500	W	29	5500	WSW	19															

Prévisions pour la journée du 28 NOVEMBRE 1955.

OBSERVATIONS DES PORTS A 0600 TU

STATIONS	ETAT DE LA MER	ETAT DE LA HOULE Direction	Hauteur en mètres	Période en sec.	Hauteur maximun depuis 06 la veille
Mehedya					
Rabat					
Casablanca					
Mazagan					
Safi					
Mogador					
Agadir					
ENREGISTREUR DE HOULE DE CASABLANCA-LIDO A 1100 TU					

LÉGENDE pour le caractère du temps :

- ○ Ciel clair.
- ◔ Ciel peu nuageux.
- ◍ Ciel nuageux.
- ● Ciel couvert.
- ≡ Brouillard.
- = Brume.
- ∞ Brume sèche.
- • Pluie.
- ❜ Bruine.
- * Neige.
- ∇ Averse de pluie.
- ∇ Averse de neige.
- ∇ Averse de grêle.
- TR Traces de pluie (moins de 0 mm. 1).
- R Orage.
- < Eclairs.
- Tempête de sable.
- Poussières ou sable brassés par le vent.
- Tourbillon de poussières ou sable.
- ∀ Grains.
- C Vent calme.

MINISTÈRE DES TRAVAUX PUBLICS, DES TRANSPORTS ET DU TOURISME
SECRÉTARIAT GÉNÉRAL A L'AVIATION CIVILE ET COMMERCIALE

DIRECTION DE LA MÉTÉOROLOGIE NATIONALE

ANNÉE

N° 332

SERVICE MÉTÉOROLOGIQUE DU MAROC

BULLETIN QUOTIDIEN DES RENSEIGNEMENTS DU MAROC

PUBLIÉ SOUS LA RESPONSABILITÉ DU DIRECTEUR DU SERVICE MÉTÉOROLOGIQUE DU MAROC

Situation en altitude à 0300 T.U. le 28 NOVEMBRE 1955

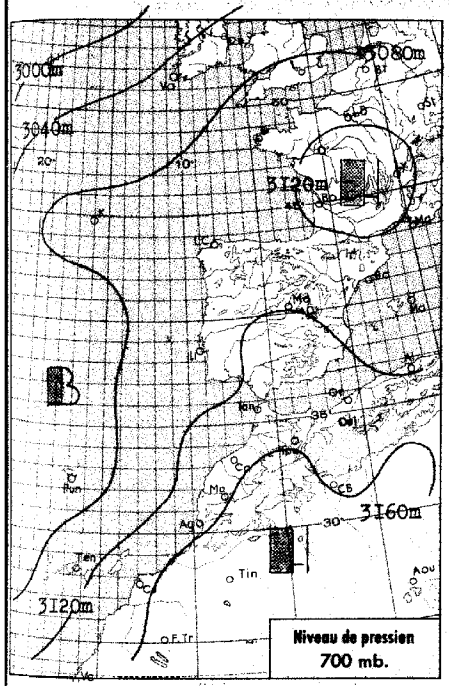

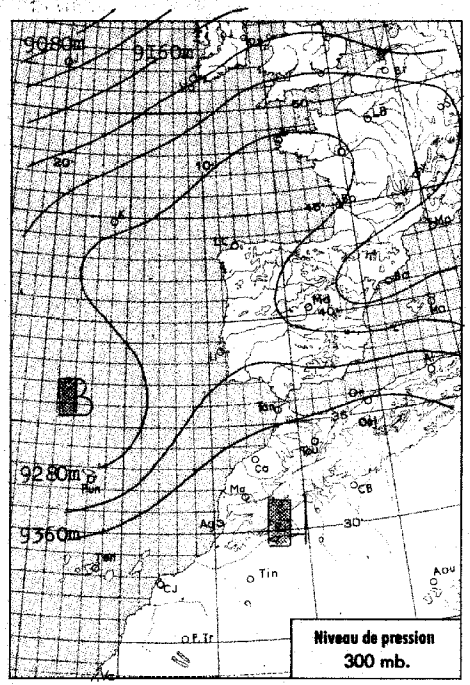

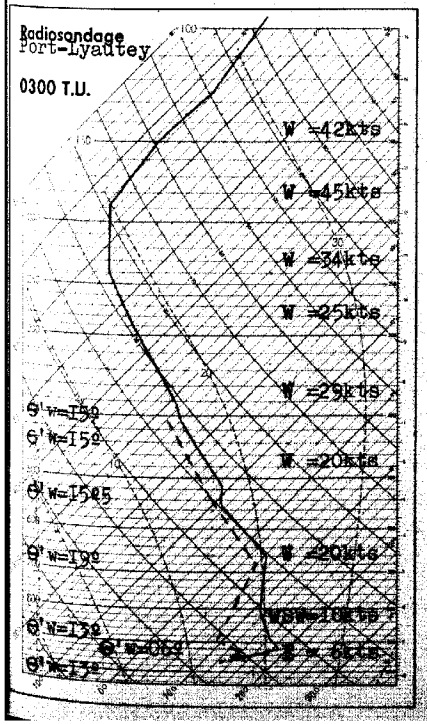

Analyse de la Situation à 0600 T.U.

La dépression centée, maintenant au voisinage de Madère dirige sur le Maroc un courant perturbé de Sud-Ouest.

Aggravation sur le quart Sud-Ouest du pays où l'on note déja quelques précipitations. Ailleurs le ciel est en général peu nuageux.

Vent de secteur Est faible a modéré.

Température en hausse sur la vallée du Souss, sans grand changement ailleurs.

-o-o-o-o-o-

LÉGENDE

Front chaud en surface — Front quasi-stationnaire
Front froid en surface — Occlusion
Front intertropical — A. — anticyclone — D. — dépression
Les autres lignes sont les isobares au niveau de la mer, cotées en millibars.

Situation générale à 0600 T.U. le 28 NOVEMBRE 1955

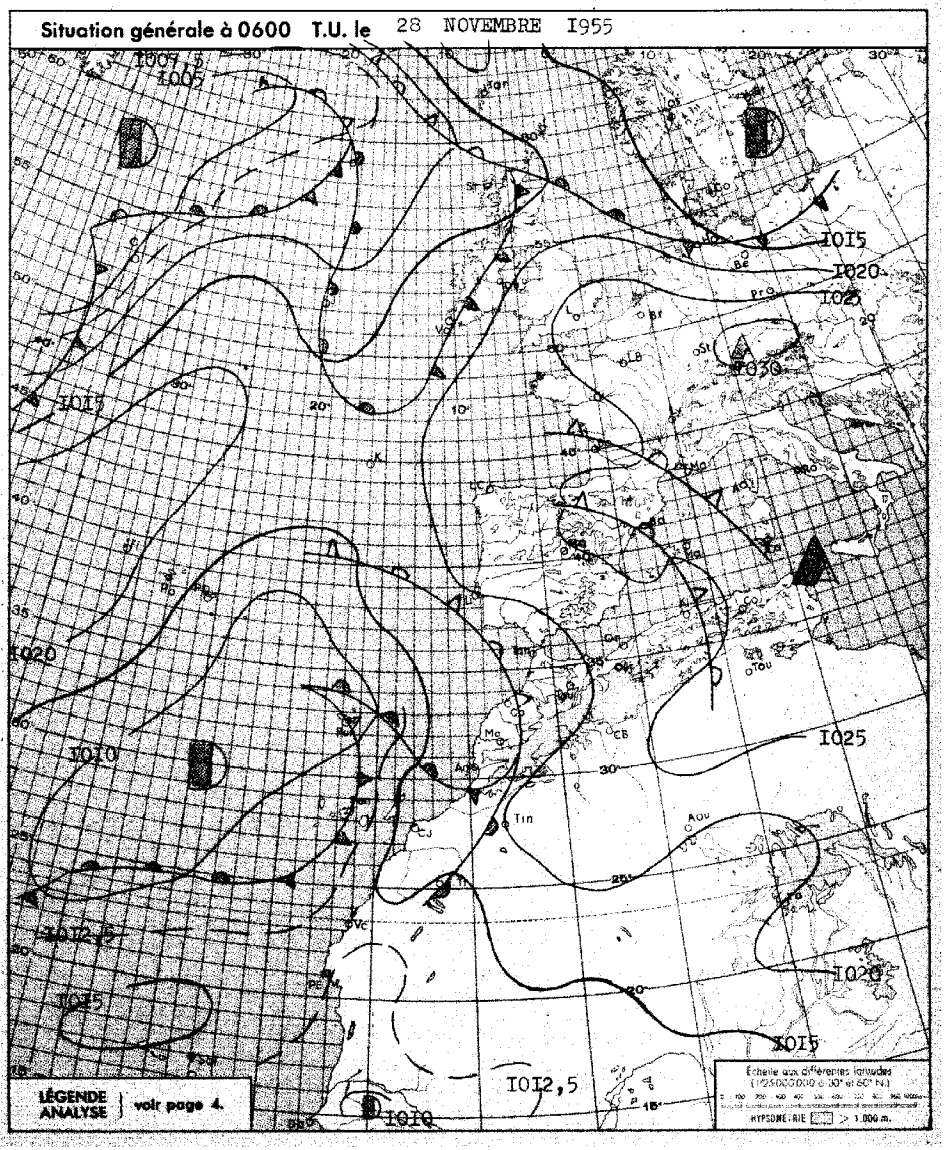

BULLETIN MÉTÉOROLOGIQUE DU MAROC

DU 28 NOVEMBRE 1955.

STATIONS	ALTITUDE (m) (de la cuvette du baromètre)	OBSERVATIONS DE 1800 TU la veille: Pression barométrique à 0 degré C et au niveau de la mer en millibars et dixièmes de millibars	Température de l'air en degré C	VENT: Direction	VENT: Vitesse en nœuds	Caractère du temps (voir légende)	Température du point de rosée en degré C	Hauteur de pluie tombée dans les 24 h. (de 6 à 6 h.) en millimètres	Maximum relevé à 18 h. la veille en degré C	Minimum relevé à 6 h. du matin en degrés C	OBSERVATIONS DE 0600 TU ce jour: Pression barométrique à 0 degré C et au niveau de la mer en millibars et dixièmes de millibars	Température de l'air en degré C	VENT: Direction	VENT: Vitesse en nœuds	Caractère du temps (voir légende)	Température du point de rosée en degré C
Tanger	86	I020.4	I6	E	I9	○	I3		I9	I5	I0I9.7	I6	E	2I	○	I3
Oujda	460	I020.6	I2	NW	04	◔	09		I6	06	I02I.5	06	C		○	06
Port-Lyautey	6	I0I7.6	I9	ENE	06	○	I6		22	I3	I0I6.7	I3	ENE	04	○	I2
Touahar	569	I 19.4	I4	E	32	◔	09		I6	II	I0I9.4	II	E	20	◍	09
Rabat	68	I0I7.8	I9	NE	02	◔	I7		22	I6	I0I6.3	I7	ESE	06	◔	I3
Fès	414	I020.5	I5	ENE	08	◔	I0		I8	I2	I0I9.6	I2	NE	06	○	I0
Meknès	549	I0I9.I	I5	NE	I0	○	I2		I8	I0	I0I9,8	I0	ENE	08	○	09
Nouasseur	200	I0I7.7	20	N	02	◍	I8	TR	22	I4	I0I6.8	I5	SE	04	○	I2
Casablanca	55	I0I7.5	20	C		◍	I8	TR	2I	I6	I0I5.7	I7	ESE	04	◔	I4
Ifrane (1)	1636		II	C		◍	08		I4	05		06	C		◔	06
Khouribga (1)	776		I7	S	08	◍	I5	TR	20	I3		I5	NE	08	◍	I0
Safi	25										I0I5.I	I5	C		◔	I.
Kasba-Tadla	504	I0I8.2	I8	C		◍	I2	TR	2I	I3	I0I7.5	I5	E	08	◍	09
Midelt (1)	1520									06		06	C		○	05
Mogador	8															
Marrakech	466	I0I5.4	2I	ENE	08	○	I2		24	I5	I0I5.4	I5	ESE	04	○	09
Agadir	19	I0I4.7	26	E	04	◍	I4		3I	2I	I0I4.9	2I	ENE	I4	◍	I2
Ouarzazate (1)	1133							I0		I2		I2	C		◔	I2
Tindouf	451									I6	I020.I	I6	E	04	○	08
Fort-Trinquet	360									22	I0I4.7	23	NNE	I2	◍	I2
Colomb-Bechar (1)	770		I6	SE	I0	◍	04		I9	I2		I2	E	04	○	03
Oran	180	I022.2	I5	NE	04	◔	08		I9	08	I022.2	08	C		○	06
Porto	103	I02I.2	I7	E	02	○	I3		20	I2	I02I.3	I2	E	04	◍	II
Cap St-Vincent	48									I6	I0I6.I	I7	ESE	23	◍	I7
Lisbonne	70	I020.3	I7	ESE	08	◍	I4	TR	I8	I2	I020.4	I2	NE	30	◍	I2
Ponta Delgada	36	I0II.5	I7	NNE	I5	◍	I4	TR		I5	I0I2.4	I6	N	24	◍	I5
Angra	31	I0I5.3	I6	N	I5	◍	I3			I5	I0I8.0	I5	NNW	I5	◍	I2
Horta	61	I0I5.9	I6	NE	I5	◍	II		I7	I4	I0I8.3	I5	NE	I7	◍	II
Flores	40									I4	I020.8	I4	NNE	02	○	08
Funchal	110							22		I7	I009.8	I7	C		◍	I6
Teneriffe	37										I0II.3	I9	SSW	05	○	I6
Cap Juby	5															
Villa Cisneros	6										I0I2.6	23	E	08	◍	I8

(1) Pression réduite au niveau de la station.

SONDAGES AÉROLOGIQUES de 0800 TU.

De gauche à droite, sous les noms de chaque station : Altitude en m. ; direction d'où vient le vent ; vitesse en nœuds.

TANGER			FES			TINDOUF			MARRAKECH			AGADIR			KASBA-TADLA			MIDELT		
500	ESE	29	500	NE	I0							500	SSE	I5						
I000	SSE	05	I000	SSE	06	I000	SSE	25	I000	S	07	I000	SW	06	I000	ENE	04	I000	SSE	25
I500	WSW	02	I500	WSW	04	I500	S	I6	I500	S	I0	I500	SW	08	I500	NNE	03	I500	S	I6
2000	W	I0	2000	W	I4	2000	SSW	I0	2000	SSW	06	2000	SSE	08	2000	SSW	02	2000	SSW	I0
2500			2500	W	I4	2500	SW	I4	2500	SSW	07	2500	SSE	27	2500	SSW	04	2500	SW	I4
3000	W	I4	3000	WNW	I7	3000	SSW	I4	3000	SW	II	3000	SSE	39	3000	WSW	07	3000	SSW	I4
4000	WSW	23							4000	WSW	24				4000	WNW	I2			
5500	W	I4							5500	SSW	I6									

OBSERVATIONS DES PORTS A 0600 TU

STATIONS	ETAT DE LA MER	ETAT DE LA HOULE: Direction	Hauteur en mètres	Période en sec.	Hauteur maximun depuis 06 la veille
Mehedya	Belle	W	I	08	Stat. Im.
Rabat	Belle	NW	0.50		Stat. 0.50m.
Casablanca	Calme	NW	I		
Mazagan	Belle	WNW	I	I0	Stat. Im.
Safi	Belle	W	0.50	I4	Stat. 0.50m.
Mogador					
Agadir	Calme	WSW	I	I2	I.50m a I800.

ENREGISTREUR DE HOULE DE CASABLANCA-LIDO A 1100 TU

Prévisions pour la journée du

LÉGENDE pour le caractère du temps :

- ○ Ciel clair.
- ◔ Ciel peu nuageux.
- ◍ Ciel nuageux.
- ● Ciel couvert.
- ≡ Brouillard.
- = Brume.
- ∞ Brume sèche.
- • Pluie.
- , Bruine.
- * Neige.
- ▽ Averse de pluie.
- ▽ Averse de neige.
- ▽ Averse de grêle.
- TR Traces de pluie (moins de 0 mm. 1).
- Orage.
- Eclairs.
- Tempête de sable.
- Poussières ou sable brassés par le vent.
- Tourbillon de poussières ou sable.
- Grains.
- C Vent calme.

MINISTÈRE DES TRAVAUX PUBLICS, DES TRANSPORTS ET DU TOURISME
SECRÉTARIAT GÉNÉRAL A L'AVIATION CIVILE ET COMMERCIALE

DIRECTION DE LA MÉTÉOROLOGIE NATIONALE

ANNÉE

N° 333

SERVICE MÉTÉOROLOGIQUE DU MAROC

BULLETIN QUOTIDIEN DES RENSEIGNEMENTS DU MAROC

LIBRARY
FEB 6 1956
WEATHER BUREAU

PUBLIÉ SOUS LA RESPONSABILITÉ DU DIRECTEUR DU SERVICE MÉTÉOROLOGIQUE DU MAROC

Situation en altitude à 0300 T.U. le 29 NOVEMBRE 1955

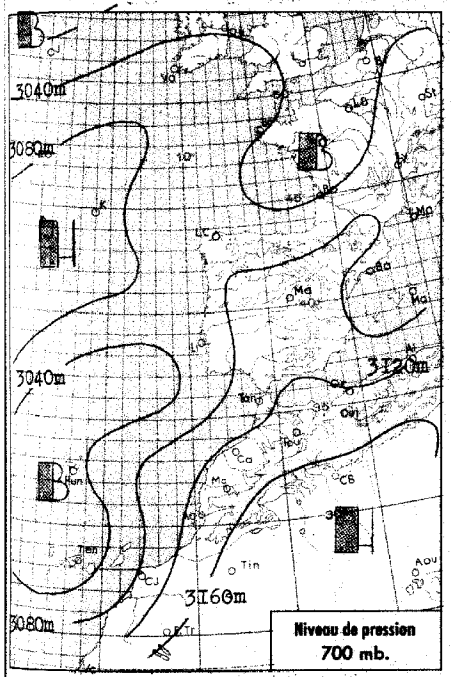

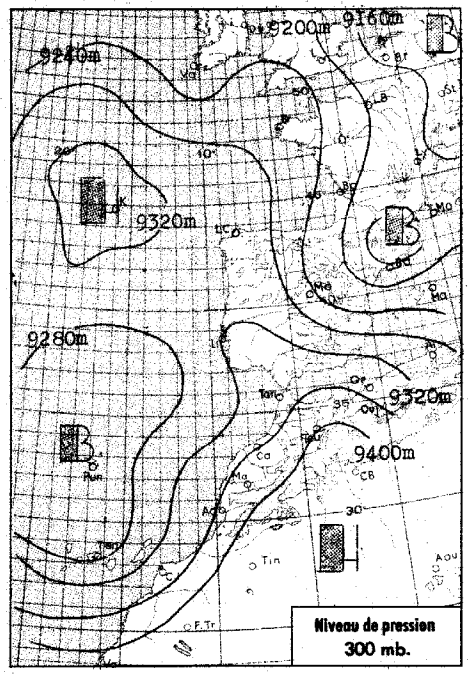

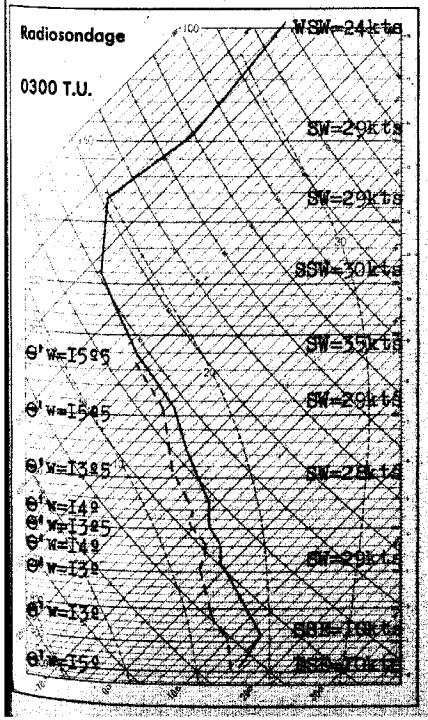

Analyse de la Situation à 0600 T.U.

Poussée d'une dorsale Açores-Irlande et léger décalage vers l'Est du minimum dépressionnaire centré au Nord-Ouest de Madère, avec accentuation de la cyclogénèse.

Le Maroc est directement intéressé par le courant perturbé lié a ce minimum, et le ciel y est très nuageux a couvert.

Vent de secteur Sud a Sud-Est faible a modéré.

Température stationnaire ou en légère hausse.

—o—o—o—o—o—

LÉGENDE

Front chaud en surface — Front quasi-stationnaire
Front froid en surface — Occlusion
Front intertropical — A. — anticyclone — D. — dépression

Les autres lignes sont les isobares au niveau de la mer, cotées en millibars.

Situation générale à 0600 T.U. le 29 NOVEMBRE 1955

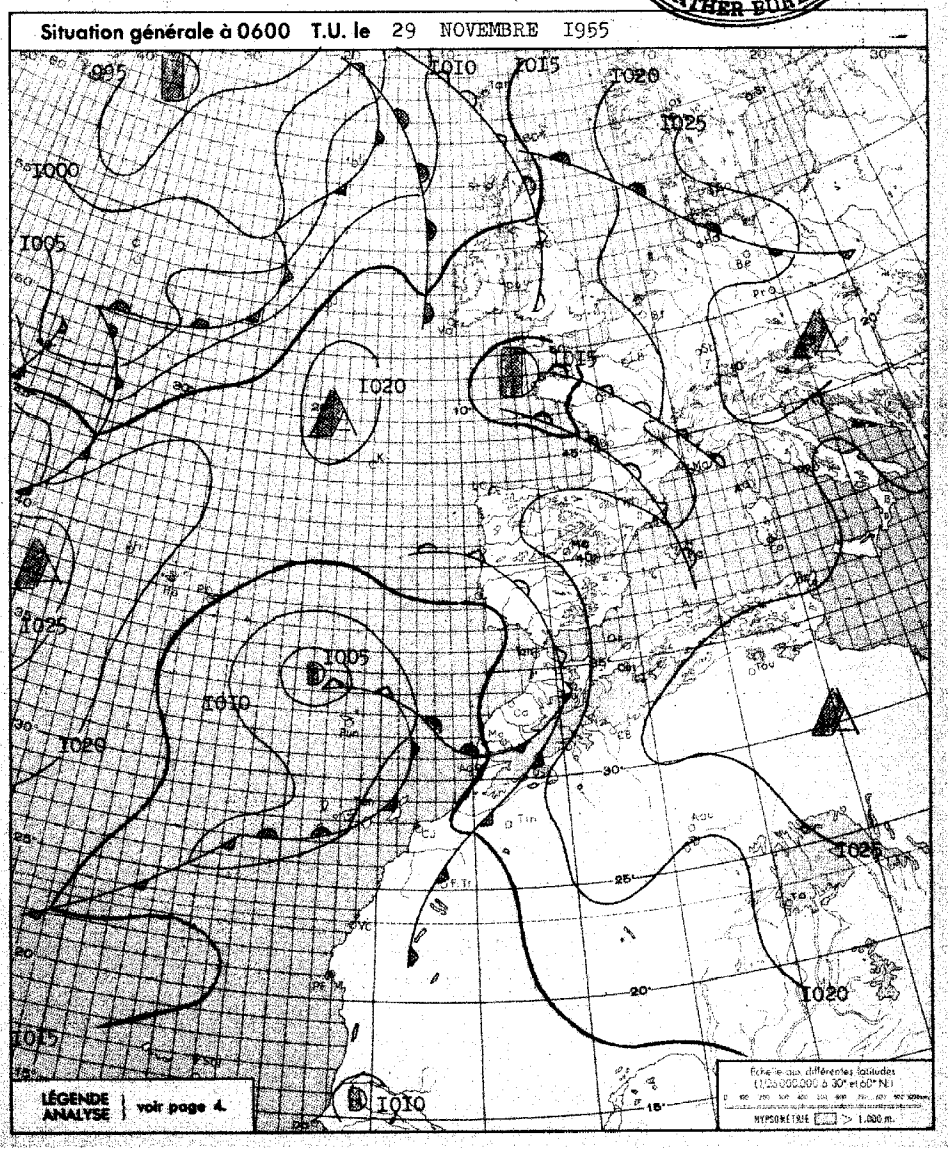

BULLETIN MÉTÉOROLOGIQUE DU MAROC

DU 29 NOVEMBRE 1955.

OBSERVATIONS DE 1800 TU la veille — OBSERVATIONS DE 0600 TU ce jour

STATIONS	ALTITUDE (m) (de la cuvette du baromètre)	1800 TU : Pression barométrique à 0 degré C et au niveau de la mer en millibars et dixièmes de millibars	1800 TU : Température de l'air en degré C	1800 TU : VENT Direction	1800 TU : VENT Vitesse en nœuds	1800 TU : Caractère du temps (voir légende)	1800 TU : Température du point de rosée en degré C	Hauteur de pluie tombée dans les 24 h. (de 6 à 6 h.) en millimètres	Maximum relevé à 18 h. la veille en degré C	Minimum relevé à 6 h. du matin en degrés C	0600 TU : Pression barométrique à 0 degré C et au niveau de la mer en millibars et dixièmes de millibars	0600 TU : Température de l'air en degré C	0600 TU : VENT Direction	0600 TU : VENT Vitesse en nœuds	0600 TU : Caractère du temps (voir légende)	0600 TU : Température du point de rosée en degré C
Tanger	86	1020.6	16	ENE	16	•	14	05	19	15	1018.0	15	ENE	14	◍	14
Oujda	460	1018.7	13	C		◍	11		20	09	1020.3	11	C		◍	09
Port-Lyautey	6	1019.3	19	C		◍	17	09	23	15	1016.1	15	ENE	06	◍	14
Touahar	569	1017.7	14	E	21	◍	10	06	16	11	1019.3	11	SE	28	◍	09
Rabat	68	1019.8	19	WNW	08	◍	19	TR	25	16	1016.3	17	S	08	◍	14
Fès	414	1018.7	17	C		<	14	15	20	13	1019.3	13	NE	08	◍	11
Meknès	549	1019.8	17	WNW	04	◍	14	09	22	13	1018.7	13	ENE	10	◍	12
Nouasseur	200	1019.0	18	ESE	10	•	18	04	23	13	1017.5	13	SSE	06	◍	12
Casablanca	55	1018.7	19	ENE	08	◍	18	05	22	15	1016.7	15	SSW	06	◍	14
Ifrane (1)	1636		12	W	08	▽	12	25	17	07		09	SE	08	◍	09
Khouribga (1)	776		15	N	08	•	14	01	24	12		12	NE	06	◍	09
Safi	25	1016.6	20	ESE	07	◍	17	01	21	15	1015.0	16	ESE	06	◍	14
Kasba-Tadla	504	1019.4	19	W	04	◍	14	TR	26	14	1017.5	15	E	06	◍	12
Midelt (1)	1520		14	S	10	◍	07	01	17	07		08	ENE	02	◍	07
Mogador	8															
Marrakech	466	1016.3	18	SE	06	◍	14	TR	20	13	1015.9	13	SW	04	◍	12
Agadir	19	1016.8	23	ENE	14	◍	11	TR	24	22	1014.8	23	ENE	17	◍	12
Ouarzazate (1)	1133		14	N	06	◍	10	02	17	10		10	C		◍	09
Tindouf	451	1010.1	17	E	06	◍	10		23	17	1018.8	18	ENE	06	◍	08
Fort-Trinquet	360	1011.5	27	E	10	◍	01		28							
Colomb-Béchar (1)	770									11		11	C		◍	01
Oran	180	1020.4	15	C		◍	09		20	10	1021.1	11	C		◍	08
Porto	103									13	1017.9	15	E	01	◍	12
Cap St-Vincent	48									16	1013.7	18	SE	19	R	18
Lisbonne	70	1019.3	15	E	08	◍	14	04	18	12	1016.9	13	NE	06	O	13
Ponta Delgada	36	1012.2	17	NNE	22	◍	16	01	17							
Angra	31	1018.3	16	NNW	15	◍	11		17							
Horta	61	1018.4	16	NE	17	O	11		17							
Flores	40	1020.4	18	C		◍	13		19							
Funchal	110	1008.6	20	S	09	◍	16	19	22	16	1007.9	17	S	09	◍	14
Teneriffe	37	1009.2	21	SW	12	O	16			18	1009.1	18	NNE	07	O	15
Cap Juby	5															
Villa Cisneros	6															

(1) Pression réduite au niveau de la station.

Prévisions pour la journée du 30 NOVEMBRE 1955.

OBSERVATIONS DES PORTS A 0600 TU

STATIONS	ETAT DE LA MER	ETAT DE LA HOULE : Direction	Hauteur en mètres	Période en sec.	Hauteur maximun depuis 06 la veille
Mehedya	Belle	W	I	08	Stat Im.
Rabat	Belle	NW	I		Im.
Casablanca	Calme	NW	0,5		
Mazagan	Belle	WNW	I	10	Stat Im.
Safi					
Mogador					
Agadir	Peu agit	WNW	I	04	I,5m a I8 TU
ENREGISTREUR DE HOULE DE CASABLANCA-LIDO A 1100 TU		NW	0,5	10	

SONDAGES AÉROLOGIQUES de 0800 TU.

De gauche à droite, sous les noms de chaque station : Altitude en m. ; direction d'où vient le vent ; vitesse en nœuds.

FES			RABAT			TANGER			KASBA-TADLA			AGADIR			MARRAKECH			OUARZAZATE		
500	ENE	14	500	WSW	21	500	SE	14				500	SSE	31						
1000	SSE	06	1000	WSW	08	1000	SSE	16	1000	NE	02	1000	SSE	21	1000	SSW	04			
1500	SW	04	1500	WSW	17	1500	SSW	16	1500	NE	02	1500	SSW	39	1500	SSW	22			
2000	WSW	06	2000	WSW	25	2000	SW	19	2000	SSE	02	2000	SSW	41	2000	SSW	27	2000	C	
2500	WNW	10	2500	WSW	41	2500	WSW	25	2500	SSW	04							2500	S	10
3000	WSW	19	3000	SW	31				3000	WSW	05									
4000	WSW	31	4000	SW	45															

LÉGENDE pour le caractère du temps :

- ○ Ciel clair.
- ◔ Ciel peu nuageux.
- ◍ Ciel nuageux.
- ● Ciel couvert.
- ≡ Brouillard.
- = Brume.
- ∞ Brume sèche.
- • Pluie.
- , Bruine.
- ✱ Neige.
- ▽ Averse de pluie.
- ▽ Averse de neige.
- ▽ Averse de grêle.
- TR Traces de pluie (moins de 0 mm. 1).
- ⌐ Orage.
- < Eclairs.
- ⌇ Tempête de sable.
- ⌇ Poussières ou sable brassés par le vent.
- ⌇ Tourbillon de poussières ou sable.
- V Grains.
- C Vent calme.

MINISTÈRE DES TRAVAUX PUBLICS, DES TRANSPORTS ET DU TOURISME
SECRÉTARIAT GÉNÉRAL A L'AVIATION CIVILE ET COMMERCIALE
DIRECTION DE LA MÉTÉOROLOGIE NATIONALE
ANNÉE I955 SERVICE MÉTÉOROLOGIQUE DU MAROC N° 334

BULLETIN QUOTIDIEN DES RENSEIGNEMENTS DU MAROC

PUBLIÉ SOUS LA RESPONSABILITÉ DU DIRECTEUR DU SERVICE MÉTÉOROLOGIQUE DU MAROC

Situation en altitude à 0300 T.U. le 30 NOVEMBRE I955

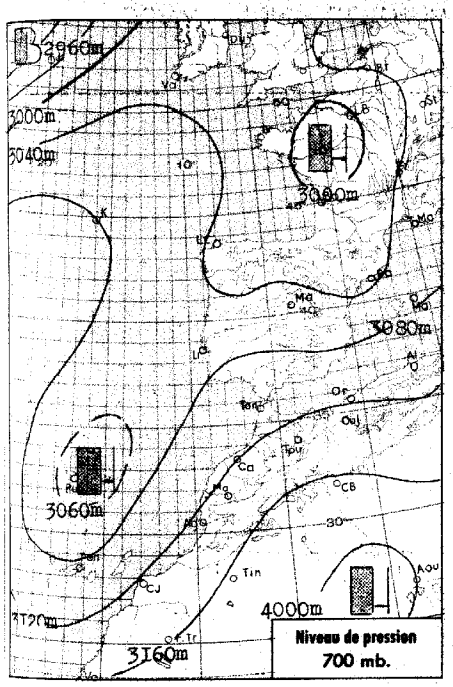

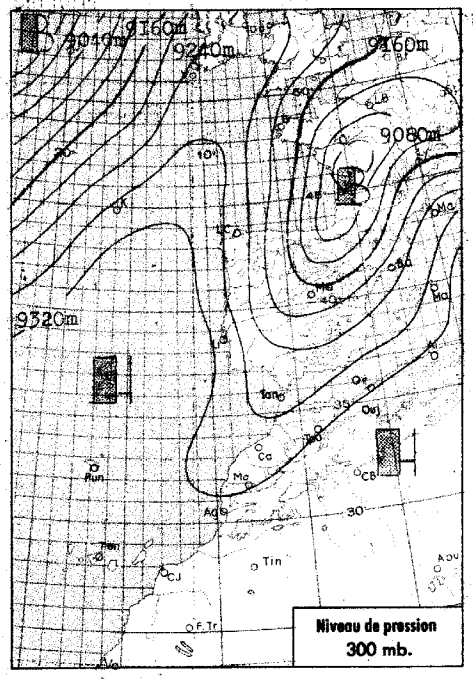

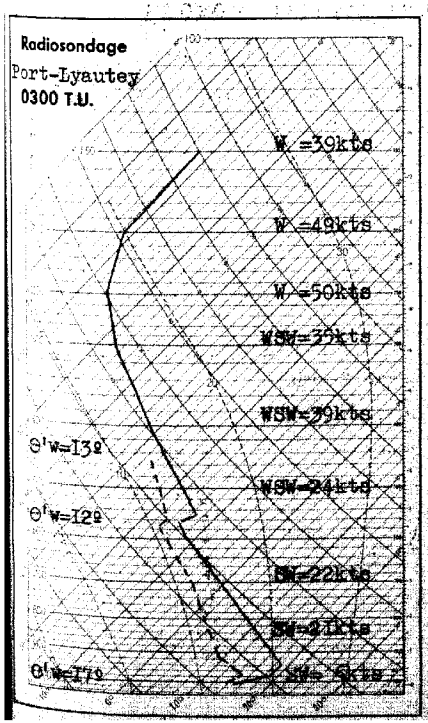

Analyse de la Situation à 0600 T.U.

La dépression I009mb au voisinage de Madère dirige sur le Maroc un courant perturbé d'Ouest-Sud-Ouest.

Corps pluvio-neigeux sur le Haut-Atlas et le Maroc oriental. Ciel variable sur l'Occidental, avec passages d'altocumulus donnant lieu à quelques pluies faibles éparses.

Vent de Sud à Sud-Ouest faible à modéré.

La température demeure relativement douce.

-o-o-o-o-o-

LIBRARY
DEC 22 1955
WEATHER BUREAU

LÉGENDE

Front chaud en surface — Front quasi-stationnaire
Front froid en surface — Occlusion
Front intertropical — A. — anticyclone — D. — dépression
Les autres lignes sont les isobares au niveau de la mer, cotées en millibars.

Situation générale à 0600 T.U. le 30 NOVEMBRE I955

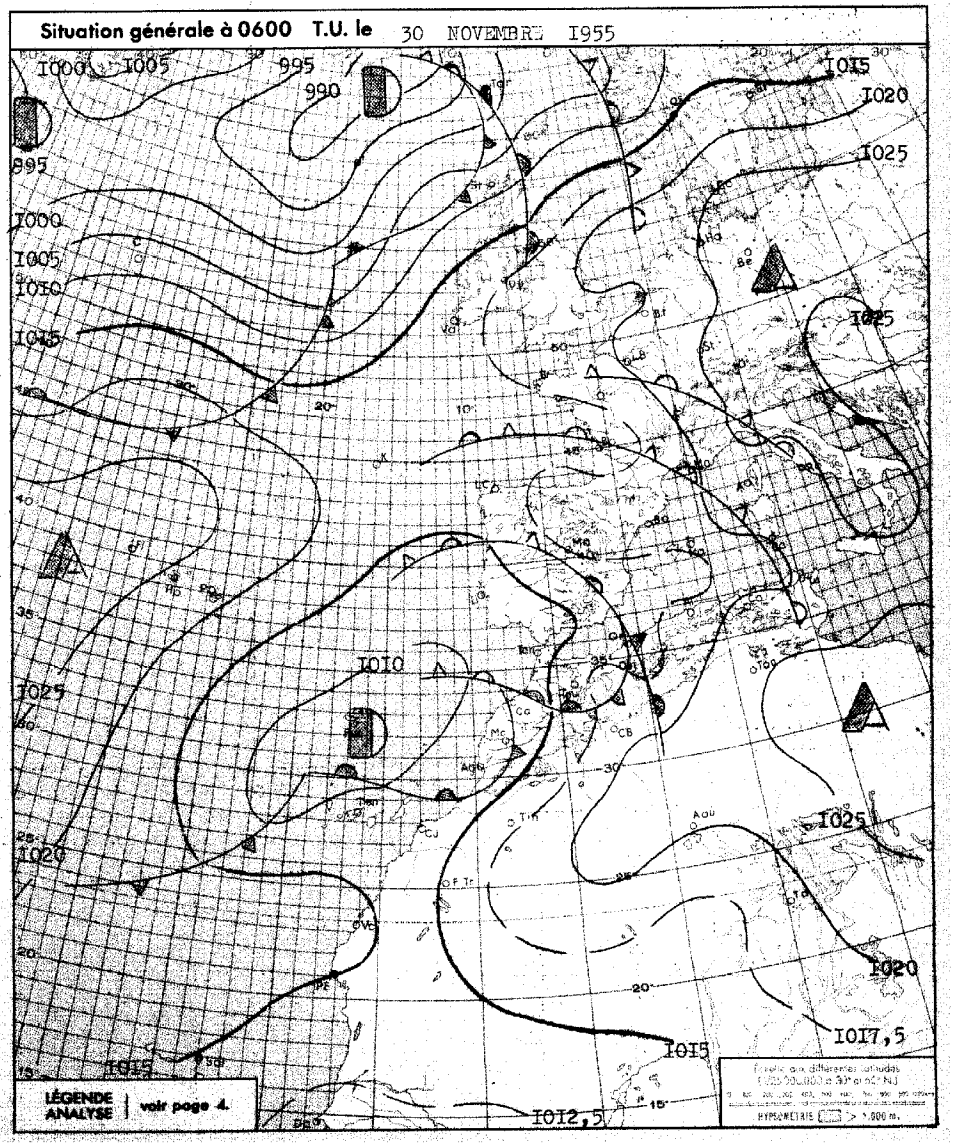

BULLETIN MÉTÉOROLOGIQUE DU MAROC

DU 30 NOVEMBRE 1955.

OBSERVATIONS DE 1800 TU la veille — OBSERVATIONS DE 0600 TU ce jour

STATIONS	ALTITUDE (m) (de la cuvette du baromètre)	1800 TU : Pression barométrique à 0 degré C et au niveau de la mer en millibars et dixièmes de millibars	1800 TU : Température de l'air en degré C	1800 TU : VENT Direction	1800 TU : VENT Vitesse en nœuds	1800 TU : Caractère du temps (voir légende)	1800 TU : Température du point de rosée en degré C	Hauteur de pluie tombée dans les 24 h. (de 6 à 6 h.) en millimètres	Maximum relevé à 18 h. la veille en degré C	Minimum relevé à 6 h. du matin en degrés C	0600 TU : Pression barométrique à 0 degré C et au niveau de la mer en millibars et dixièmes de millibars	0600 TU : Température de l'air en degré C	0600 TU : VENT Direction	0600 TU : VENT Vitesse en nœuds	0600 TU : Caractère du temps (voir légende)	0600 TU : Température du point de rosée en degré C
Tanger	86	1017.5	17	ENE	08	◍	16	02	21	16	1014.4	16	ESE	17	◍	14
Oujda	460	1015.1	17	C		◍	11		23	14	1016.3	14	NW	06	◍	13
Port-Lyautey	6	1014.7	20	ESE	04	◍	18		23	15	1013,5	15	C		◍	15
Touahar	569	1015,8	15	ESE	08	◍	12		17	11	1016.9	11	E E	14	◍	11
Rabat	68	1014.3	21	SE	04	◍	17	TR	24	16	1013.4	17	SE	06	◍	13
Fès	414	1016.0	18	ENE	08	◍	13	TR	20	12	1016.3	12	ENE	02	◍	11
Meknès	549	1016,0	17	ENE	06	◍	16		22	15	1015.0	15	S	08	◍	08
Nouasseur	200	1014.4	20	E	06	◍	18		25	12	1013.4	13	C		◍	11
Casablanca	55	1013.9	20	NE	02	◍	19	01	24	15	1013.0	15	C		◍	12
Ifrane (1)	1636		10	C		◍	07		16	07		09	SE	11	◍	01
Khouribga (1)	776		17	SE	08	◍	10		24	13		13	ENE	08	◍	06
Safi	25	1012.8	21	ENE	08	◍	18		25	13	1012.7	13	ESE	03	◍	11
Kasba-Tadla	504	1014.7	20	E	02	◍	14		23	13	1014.2	16	E	04	◍	07
Midelt (1)	1520		12	ENE	02	◍	09	01	12	07		09	SSW	17	◍	07
Mogador	8	1012.3	22	NNE	04	◍	16		23	17	1012.7	18	SE	02	◍	13
Marrakech	466	1012.4	22	S	18	◍	05		25	18	1011.3	22	SSW	20	○	04
Agadir	19	1014.3	25	ENE	23	◍	15	TR	27	19	1014.4	19	C		◍	18
Ouarzazate (1)	1133		13	SSW	06	◍	03	04	17	10		10	C		◍	09
Tindouf	451	1016.3	25	ESE	06	◍	10		27	16	1018.7	16	C		◍	08
Fort-Trinquet	360	1010.5	28	C		○	-01		32	16	1015.2	17	C		○	13
Colomb-Béchar (1)	770		16	WSW	04	◍	03		19	11		12	SSW	04	◍	03
Oran	180	1018.4	16	NNE	04	◍	12		18	12	1016.2	12	C		◍	11
Porto	103	1017.5	14	C		◍	14		18	13	1014.9	14	E	02	◍	14
Cap St-Vincent	48									14	1011.7	17	E	10	○	17
Lisbonne	70	1015.1	14	ENE	08	◍	14	13	15	12	1014.4	14	ENE	04	≡	14
Ponta Delgada	36							02		14	1020.6	15	NNE	12	○	11
Angra	31							01		14	1022.1	14	N	13	◍	13
Horta	61							TR		14	1023.6	15	NNE	23	○	10
Flores	40									13	1017.6	16	N	02	○	11
Funchal	110							01		14	1009.1	16	C		○	11
Teneriffe	37									18	1011.1	18	WSW	08	○	16
Cap Juby	5									15	1014.0	16	SE	08	○	16
Villa Cisneros	6										1015.4	17	N	02	○	17

(1) Pression réduite au niveau de la station.

SONDAGES AÉROLOGIQUES

De gauche à droite, sous les noms de chaque station : Altitude en m. ; direction d'où vient le vent ; vitesse en nœuds.

FES			TOUAHAR			TANGER			RABAT			MIDELT			OUARZAZATE			NOGADOR		
500	ENE	08				500	SSE	08	500	SSE	08							500	SSW	38
1000	SSE	02	1000	ESE	05	1000	SSW	08	1000	SE	08							1000	SSW	34
1500	SW	08	1500	S	06	1500	WSW	06	1500	SSE	10				1500	ENE	04			
2000	WSW	10	2000	SW	09	2000	WSW	14	2000	SSW	16	2000	WSW	08	2000	ESE	08			
2500	WSW	14	2500	SW	11	2500	WSW	21	2500	SSW	21	2500	WSW	16						
3000	WSW	19	3000	SW	14	3000	WSW	27				3000	WSW	16						
4000	WSW	29	4000	WSW	14															

Prévisions pour la journée du 1er DECEMBRE 1955

Le mauvais temps persistera au Maroc. Précipitations importantes sur l'ensemble du relief. Ciel trés nuageux en plaine avec chutes de pluie intermittentes.

Vent de Sud-Ouest modéré.

Température sans changement.

La mer sera peu agitée, la houle d'Ouest-Sud-Ouest faible 0.50m à Im au Nord du Cap Blanc, [illegible]m à 2m au Sud.

ENNEIGEMENT (transmis par l'ESSI)

Oukaimeden: Neige au-dessus de 2700m.

OBSERVATIONS DES PORTS A 0600 TU

STATIONS	ETAT DE LA MER	ETAT DE LA HOULE Direction	Hauteur en mètres	Période en sec.	Hauteur maximun depuis 06 la veille
Mehedya	Belle	W	I	08	Stat. Im.
Rabat	Belle	NW	I		Stat. Im.
Casablanca	Calme	NW	0.25		
Mazagan	Belle	WNW	I	I0	Stat. Im.
Safi	Belle	WSW	I.50	I0	Im à I800
Mogador	Peu agit	NW	I	04	0.50m à I800
Agadir	Belle	W	I.50	08	Stat. I.50m
ENREGISTREUR DE HOULE DE CASABLANCA-LIDO A 1100 TU					

LÉGENDE pour le caractère du temps :

- ○ Ciel clair.
- ◔ Ciel peu nuageux.
- ◍ Ciel nuageux.
- ● Ciel couvert.
- ≡ Brouillard.
- = Brume.
- OC Brume sèche.
- • Pluie.
- 9 Bruine.
- * Neige.
- ∇ Averse de pluie.
- ∇ Averse de neige.
- ∇ Averse de grêle.
- TR Traces de pluie (moins de 0 mm. 1).
- R Orage.
- < Eclairs.
- Tempête de sable.
- Poussières ou sable brassés par le vent.
- Tourbillon de poussières ou sable.
- V Grains.
- C Vent calme.

MINISTÈRE DES TRAVAUX PUBLICS, DES TRANSPORTS ET DU TOURISME
SECRÉTARIAT GÉNÉRAL A L'AVIATION CIVILE ET COMMERCIALE

DIRECTION DE LA MÉTÉOROLOGIE NATIONALE

ANNÉE — SERVICE MÉTÉOROLOGIQUE DU MAROC — N° 335.

BULLETIN QUOTIDIEN DES RENSEIGNEMENTS DU MAROC

USBRAD FEB 6 1956 WEATHER BUREAU

PUBLIÉ SOUS LA RESPONSABILITÉ DU DIRECTEUR DU SERVICE MÉTÉOROLOGIQUE DU MAROC

Situation en altitude à 0300 T.U. le 1er DECEMBRE 1955.

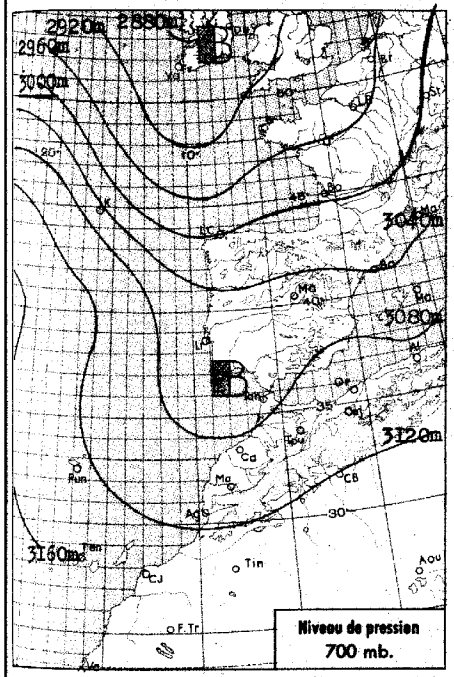

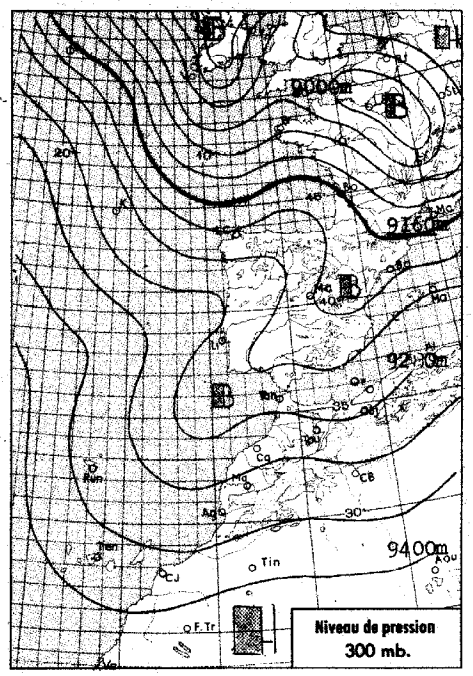



Analyse de la Situation à 0600 T.U.

Evolution rapide du champ de pression. La dépression située hier au large du Maroc s'est déplacée subitement vers le Nord-Est tout en se comblant.

Rupture de la dorsale Açores - France sur le 10ème méridien par suite d'une expulsion d'air froid.

Au Maroc, tandis que l'air tropical intéresse encore l'ensemble du relief et le Maroc Oriental, l'air polaire déferle sur les plaines occidentales, entraînant une récrudescence des précipitations, mais aussi de belles éclaircies.

Vent variable faible, tendant au Nord-Ouest.

La température commence à s'abaisser.

LÉGENDE

Front chaud en surface — Front quasi-stationnaire
Front froid en surface — Occlusion
Front Intertropical — A. — anticyclone — D. — dépression
Les autres lignes sont les isobares au niveau de la mer, cotées en millibars.

Situation générale à 0600 T.U. le 1er DECEMBRE 1955.

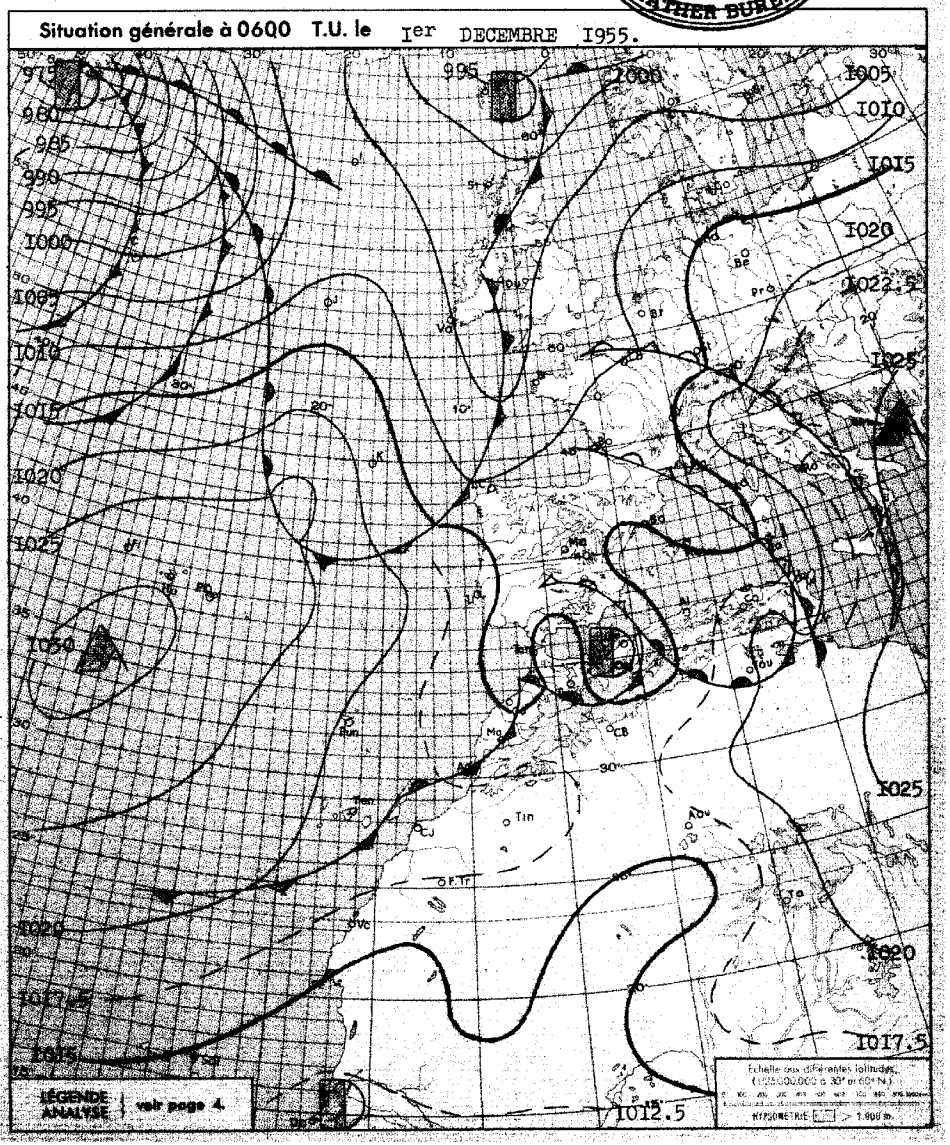

BULLETIN MÉTÉOROLOGIQUE DU MAROC

DU 1er DECEMBRE 1955.

OBSERVATIONS DE 1800 TU la veille — OBSERVATIONS DE 0600 TU ce jour

STATIONS	ALTITUDE (m) (de la cuvette du baromètre)	1800 TU: Pression barométrique à 0 degré C et au niveau de la mer en millibars et dixièmes de millibars	1800 TU: Température de l'air en degré C	1800 TU: VENT Direction	1800 TU: VENT Vitesse en nœuds	1800 TU: Caractère du temps (voir légende)	1800 TU: Température du point de rosée en degré C	Hauteur de pluie tombée dans les 24 h. (de 6 à 6 h.) en millimètres	Maximum relevé à 18 h. la veille en degré C	Minimum relevé à 6 h. du matin en degrés C	0600 TU: Pression barométrique à 0 degré C et au niveau de la mer en millibars et dixièmes de millibars	0600 TU: Température de l'air en degré C	0600 TU: VENT Direction	0600 TU: VENT Vitesse en nœuds	0600 TU: Caractère du temps (voir légende)	0600 TU: Température du point de rosée en degré C
Tanger	86	1014.0	18	ESE	04	◍	15	04	20	15	1015.2	15	S	10	•	14
Oujda	460	1012.7	18	NE	04	◍	13	TR	23	11	1013.7	13	SW	06	◍	07
Port-Lyautey	6	1014.3	20	WNW	06	◍	18	09	24	16	1014.8	16	S	02	•	16
Touahar	569	1013.6	17	ESE	10	◍	11	14	18	12	1015.5	12	ESE	08	◍	12
Rabat	68	1015.8	19	WSW	04	◍	17	06	25	16	1015.5	16	SW	08	•	15
Fès	414	1015.0	17	SE	12	◍	14	08	19	13	1016.9	13	ENE	02	⛈	12
Meknès	549	1015.2	17	WNW	04	◍	12	11	21	13	1016.6	13	C		◍	12
Nouasseur	200	1016.3	17	C		◍	17	02	23	15	1016.7	15	SW	08	◍	15
Casablanca	55	1015.9	18	C		◍	17	23	23	16	1015.7	17	SSW	06	◍	15
Ifrane (1)	1636		09	W	11	◍	09	13	15	06		07	SE	05	•	07
Khouribga (1)	776		15	NW	08	◍	12	09	21	12		13	SE	12	•	12
Safi	25	1011.5	18	WSW	17	○	15	18	22	17	1016.2	18	WNW	12	○	16
Kasba-Tadla	501	1014.7	19	C		◍	09	08	24	14	1017.0	14	C		◍	13
Midelt (1)	1520		13	NNW	12	◍		TR	17	07		07	WSW	04	◍	05
Mogador	8	1015.9	20	SSW	13	◍	18	06	21	18	1016.9	18	SW	08	◍	17
Marrakech	466	1014.0	20	NW	06	◍	12		25	12	1016.2	15	C		◍	13
Agadir	19	1016.4	20	C		◍	17	TR	24	15	1017.2	15	C		◍	15
Ouarzazate (1)	1133		14	ENE	06	◍	07	TR	17	08		08	C		○	07
Tindouf	451	1016.2	24	W	04	◍	11			12	1018.9	13	NW	04	◍	11
Fort-Trinquet	860	1015.3	24	NW	04	○	10		27	16	1017.2	17	N	06	○	15
Colomb-Béchar (1)	770		17	C		●	15			10		11	C		◍	10
Oran	180	1014.7	17	N	08	◍	15	TR	24	10	1014.8	13	C		◍	12
Porto	103	1014.3	14	C		◍	14	01	15	11	1016.7	13	N	02	◍	11
Cap St-Vincent	48	1012.0	18	E	10	◍	18		20	14	1014.3	17	NE	16	◍	17
Lisbonne	70	1014.2	17	N	09	◍	14	TR	19	12	1017.0	13	N	07	◍	10
Ponta Delgada	36	1024.7	16	NNE	07	○	11		17	14	1028.5	15	NNE	12	◍	11
Angra	31	1027.7	16	NNW	08	◍	09		17	11	1029.9	11	C		○	09
Horta	61	1027.7	16	NE	12	○	09		19	13	1029.4	15	SW	04	◍	10
Flores	40	1029.5	18	C		○	13		20	14	1028.6	15	SW	03	◍	12
Funchal	110	1014.6	20	NW	07	○	15		22	16	1019.4	17	N	06	◍	15
Teneriffe	37	1015.1	22	NNW	11	◍	17			18	1017.0	18	NW	04	◍	17
Cap Juby	5	1016.5	22	SW	06	◍	19			17	1018.2	20	W	03	◍	17
Villa Cisneros	6	1016.6	21	N	04	○	19				1017.4	20	ENE	04	◍	19

(1) Pression réduite au niveau de la station.

SONDAGES AÉROLOGIQUES de 0800 TU.

De gauche à droite, sous les noms de chaque station : Altitude en m. ; direction d'où vient le vent ; vitesse en nœuds.

TINDOUF			MARRAKECH			TOUAHAR			MIDELT			OUARZAZATE			FES			MOGADOR		
1000	NNW	16	1000	SSE	05	1000	SW	05							500	SE	06	500	ENE	08
1500	NNW	10	1500	WSW	10	1500	SSW	14				1500	C		1000	SSW	12			
2000	WNW	12	2000	WSW	24	2000	SW	14	2000	WNW	12	2000	C		1500	WSW	17			
2500	WNW	17	2500	WSW	18	2500	SW	16	2500	WSW	17									
3000	WNW	10	3000	NNW	11	3000	SW	16	3000	WSW	17	3000	WNW	19						
4000	WNW	06										4000	WNW	23						

BULLETIN MÉTÉOROLOGIQUE DU MAROC

DU 1er DECEMBRE 1955.

Prévisions pour la journée du 2 DECEMBRE 1955.

Temps instable sur l'ensemble du Maroc, avec amélioration progressive par l'Ouest.

Alternance de ciel nuageux et d'éclaircies de plus en plus marquées.

Averses encore fréquentes sur le relief, notamment sur le Miyen Atlas, assez rares en plaine.

Vent de Nord-Ouest à Nord modéré.

Température en baisse sensible.

La mer sera peu agitée, la houle de Nord-Ouest faible Im à I,5m.

OBSERVATIONS DES PORTS A 0600 TU

STATIONS	ETAT DE LA MER	ETAT DE LA HOULE: Direction	Hauteur en mètres	Période en sec.	Hauteur maximun depuis 06 la veille
Mehedya	Belle	W	I	08	Im.
Rabat	Belle	W	I		Stat Im.
Casablanca	Belle	NW	0,5		
Mazagan	Belle	WSW	I	I0	Stat Im.
Safi	Peu agit	SW	I,5	08	2m à I8 TU.
Mogador	Peu agit	SW	I,5	04	Stat I,5m.
Agadir	Belle	W	0,5	08	Im à I2 TU.
ENREGISTREUR DE HOULE DE CASABLANCA-LIDO A 1100 TU		NW	I	I4	Im.

LÉGENDE pour le caractère du temps :

- ○ Ciel clair.
- ◔ Ciel peu nuageux.
- ◍ Ciel nuageux.
- ● Ciel couvert.
- ≡ Brouillard.
- = Brume.
- ∞ Brume sèche.
- • Pluie.
- ⁹ Bruine.
- ✱ Neige.
- ▽ Averse de pluie.
- ▽ Averse de neige.
- ▽ Averse de grêle.
- TR Traces de pluie (moins de 0 mm. 1).
- ⚡ Orage.
- ⟨ Eclairs.
- ⛈ Tempête de sable.
- $ Poussières ou sable brassés par le vent.
- Tourbillon de poussières ou sable.
- ∨ Grains.
- C Vent calme.

MINISTÈRE DES TRAVAUX PUBLICS, DES TRANSPORTS ET DU TOURISME
SECRÉTARIAT GÉNÉRAL A L'AVIATION CIVILE ET COMMERCIALE

DIRECTION DE LA MÉTÉOROLOGIE NATIONALE

ANNÉE 1955

SERVICE MÉTÉOROLOGIQUE DU MAROC

N° 336.

BULLETIN QUOTIDIEN DES RENSEIGNEMENTS DU MAROC

PUBLIÉ SOUS LA RESPONSABILITÉ DU DIRECTEUR DU SERVICE MÉTÉOROLOGIQUE DU MAROC

Situation en altitude à 0300 T.U. le

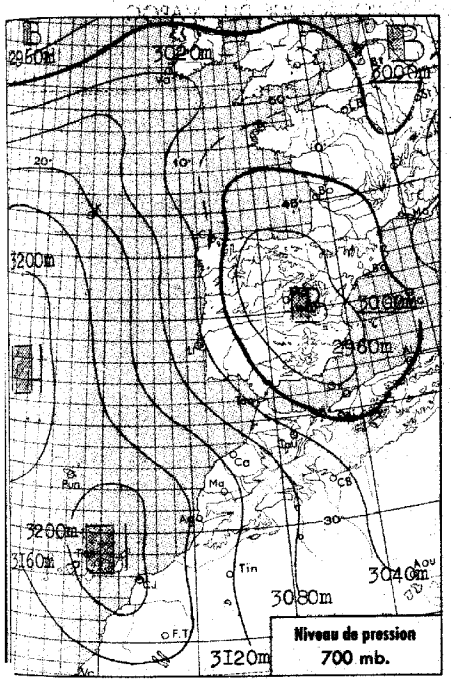

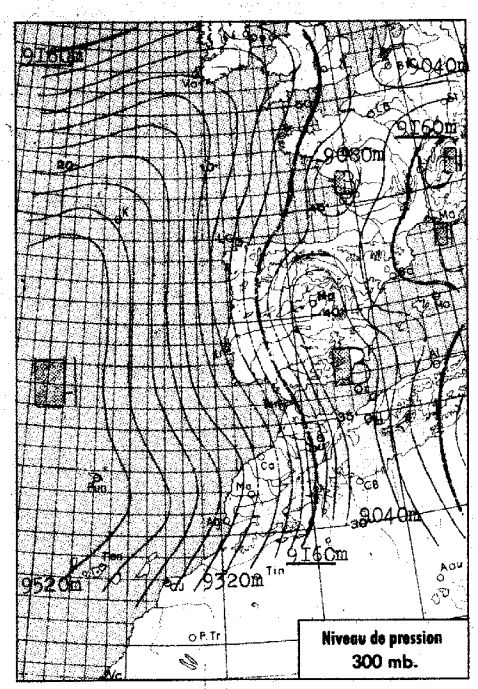

Radiosondage
Port-Lyautey.
0300 T.U.



Analyse de la Situation à 0600 T.U.

Vaste zone dépressionnaire sur Méditerranée Occidentale et Sahara algérien au Nord de laquelle se reconstitue une dorsale Açores - France - Europe Centrale.

Flux instable d'air polaire de Nord-Ouest sur le Maroc.

Fortes averses sur le Moyen Atlas.

Alternance sur les plaines occidentales d'averses modérées et d'éclaircies de plus en plus marquées.

Vent de Nord-Ouest modéré en général, assez fort sur la région de Tanger.

Température en baisse.

- ● -

LÉGENDE

Front chaud en surface — Front quasi-stationnaire
Front froid en surface — Occlusion
Front intertropical — A. — anticyclone — D. — dépression
Les autres lignes sont les isobares au niveau de la mer, cotées en millibars.

Situation générale à 0600 T.U. le 2 DECEMBRE 1955.

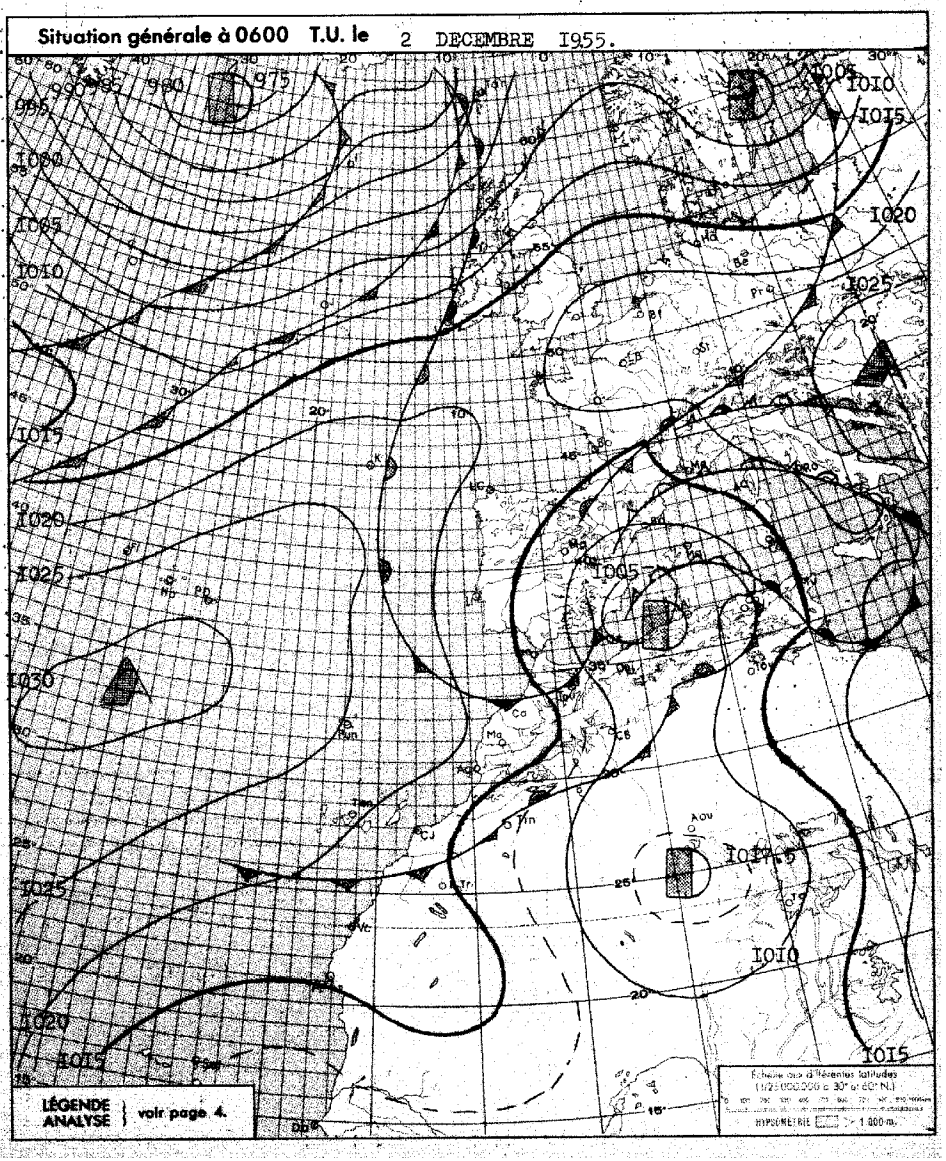

BULLETIN MÉTÉOROLOGIQUE DU MAROC

DU 2 DECEMBRE 1955.

OBSERVATIONS DE 1800 TU la veille — OBSERVATIONS DE 0600 TU ce jour

STATIONS	ALTITUDE (ml) (de la cuvette du baromètre)	1800 TU: Pression barométrique à 0 degré C et au niveau de la mer en millibars et dixièmes de millibars	1800 TU: Température de l'air en degré C	1800 TU: VENT Direction	1800 TU: VENT Vitesse en nœuds	1800 TU: Caractère du temps (voir légende)	1800 TU: Température du point de rosée en degré C	Hauteur de pluie tombée dans les 24 h. (de 6 à 6 h.) en millimètres	Maximum relevé à 18 h. la veille en degré C	Minimum relevé à 6 h. du matin en degrés C	0600 TU: Pression barométrique à 0 degré C et au niveau de la mer en millibars et dixièmes de millibars	0600 TU: Température de l'air en degré C	0600 TU: VENT Direction	0600 TU: VENT Vitesse en nœuds	0600 TU: Caractère du temps (voir légende)	0600 TU: Température du point de rosée en degré C
Tanger	86	1015.1	17	NW	19	◍	14	TR	20	14	1014.5	14	NW	25	◍	09
Oujda	460	1010.3	16	C		◍	11	04		09	1008.5	09	C		◍	04
Port-Lyautey	6	1015.5	19	NW	16	◍	16	09	21	15	1015.5	17	NW	16	▽	12
Touahar	569	1012.7	14	WSW	14	◍	11	10	14	10	1009.9	10	W	20	◍	08
Rabat	68	1015.3	18	WNW	14	◍	16	09	25	14	1016.0	17	WNW	14	◍	13
Fès	414	1014.8	15	WSW	08	◍	13	25	18	11	1013.9	12	WNW	10	•	11
Meknès	549	1015.2	14	W	04	◍	14	26	17	11	1015.1	11	WNW	10	◍	11
Nousseur	200	1017.9	16	N	12	◍	16	09	20	12	1019.0	13	W	02	◍	12
Casablanca	55	1017.9	18	NNW	10	◍	16	02	20	16	1018.0	17	NW	08	◍	14
Iframe (1)	1636		07	WSW	16		07	37	08	04		04	SW	16	▽	04
Khouribga (1)	776		12	NW	06	◍	12	05	16	09		10	WNW	10	◍	10
Safi	25	1018.6	18	NNE	12	▽	16	TR	21	13	1019.6	14	C		◍	13
Kasba-Tadla	504	1016.9	14	W	04	◍	14	..	16	12	1018.3	12	W	04	▽	11
Midelt (1)	1520		08	WSW	17	◍	07	10	10	06		06	WSW	25	•	05
Mogador	8	1018.6	19	NNE	07	○	17	02	21	14	1019.5	14	ENE	04	○	12
Marrakech	466	1016.7	16	C		▽	14	11	20	13	1018.5	13	C		◍	12
Agadir	19	1015.7	19	WNW	10	○	15	03	21	11	1015.4	11	C		○	11
Ouarzazate (1)	1133		15	N	08	◐	04		19							
Tindouf	451	1015.0	21	NW	06	◍	16		24	13	1013.7	13	NW	06	○	12
Fort-Trinquet	360	1014.6	26	N	06	◍	10									
Colomb-Béchar (1)	770		18	C		◍	06	TR		08		09	C		○	08
Oran	180	1011.5	17	C		◍	14	05		13	1006.6	13	W	16	◐	07
Porto	103	1016.4	13	N	15	◐	10	03	15		1018.4	16	C		○	15
Cap St-Vincent	48	1016.7	16	C		◍	16	01		13	1016.6	14		17	◍	11
Lisbonne	70	1017.8	13	NW	06	◍	11	01	17	10	1018.3	10	NNW	10	○	06
Ponta Delgada	36	1029.8	16	SW	08	◐	11			13	1029.9	14	E	03	◍	13
Angra	31									15	1028.9	15	C		◍	10
Horta	61	1028.8	16	SW	10	◍	11			15	1027.8	16	SSW	17	◍	11
Flores	40									17	1025,3	18	S	08	◍	13
Funchal	110									14	1024.0	14	N	09	○	11
Teneriffe	37															
Cap Juby	5															
Villa Cisneros	6															

(1) Pression réduite au niveau de la station.

SONDAGES AÉROLOGIQUES de 0800 TU.

De gauche à droite, sous les noms de chaque station : Altitude en m. ; direction d'où vient le vent ; vitesse en nœuds.

AGADIR			TINDOUF			MARRAKECH			OUARZAZATE			FES			TOUAHAR			MOGADOR		
500	NNW	06										500	WNW	14				500	NNE	25
1000	NNE	25	1000	NNW	19	1000	N	01				1000	WNW	29	1000	WSW	23	1000	NNE	20
1500	N	27	1500	NNE	04	1500	N	10	1500	NW	22	1500	NW	39	1500	W	23			
2000	NNW	23	2000	N	08	2000	NNW	07	2000	NW	15									
2500	NNW	31	2500	NNW	17	2500	NNE	14	2500	NNW	02									
3000	NNW	31	3000	NNW	23				3000	NW	23									
			4000	NNW	19															
			4500	NW	19															

OBSERVATIONS DES PORTS A 0600 TU

STATIONS	ETAT DE LA MER	ETAT DE LA HOULE Direction	Hauteur en mètres	Période en sec.	Hauteur maximun depuis 06 la veille
Mehedya					
Rabat	Agitée	NW	2	08	2m.
Casablanca	Agitée	NW	1,5		
Mazagan	Peu agit	WNW	1,5	10	1,5m.
Safi	Belle	WNW	1	08	Stat Im.
Mogador	Peu agit	NW	2	04	2m.
Agadir	Peu agit	WNW	1	04	Stat 1m.
ENREGISTREUR DE HOULE DE CASABLANCA-LIDO A 1100 TU		NW	1,5	10	

LÉGENDE pour le caractère du temps :

- ○ Ciel clair.
- ◐ Ciel peu nuageux.
- ◍ Ciel nuageux.
- ◍ Ciel couvert.
- ≡ Brouillard.
- = Brume.
- ∞ Brume sèche.
- • Pluie.
- 9 Bruine.
- * Neige.
- ▽ Averse de pluie.
- ▽ Averse de neige.
- ▽ Averse de grêle.
- TR Traces de pluie (moins de 0 mm. 1).
- ⟋ Orage.
- ⟨ Eclairs.
- Tempête de sable.
- $ Poussières ou sable brassés par le vent.
- Tourbillon de poussières ou sable.
- ∀ Grains.
- C Vent calme.

Prévisions pour la journée du 3 DECEMBRE 1955.

Aprés quelques averses matinales, retour au beau temps peu nuageux sur le Maroc Occidental.

Ciel variable à l'Est du méridien de Fés avec averses faibles coupées d'éclaircies de plus en plus marquées.

Vent de Nord modéré, localement assez fort.

Température nocturne et matinale en baisse de 4 à 5 degrés par rapport a la veille.

La mer sera peu agitée, la houle de Nord-Ouest faible à modérée 1,5m a 2m.

-o◍o-

MINISTÈRE DES TRAVAUX PUBLICS, DES TRANSPORTS ET DU TOURISME
SECRÉTARIAT GÉNÉRAL A L'AVIATION CIVILE ET COMMERCIALE
DIRECTION DE LA MÉTÉOROLOGIE NATIONALE
ANNÉE 1955 — SERVICE MÉTÉOROLOGIQUE DU MAROC — N° 337

BULLETIN QUOTIDIEN DES RENSEIGNEMENTS DU MAROC

PUBLIÉ SOUS LA RESPONSABILITÉ DU DIRECTEUR DU SERVICE MÉTÉOROLOGIQUE DU MAROC

Situation en altitude à 0300 T.U. le 3 DECEMBRE 1955.

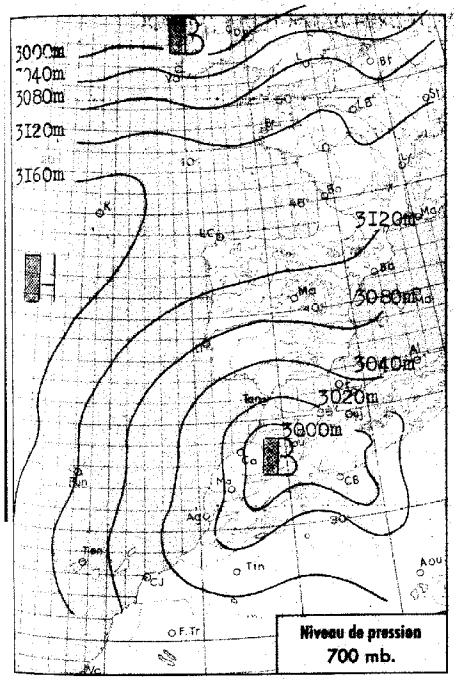

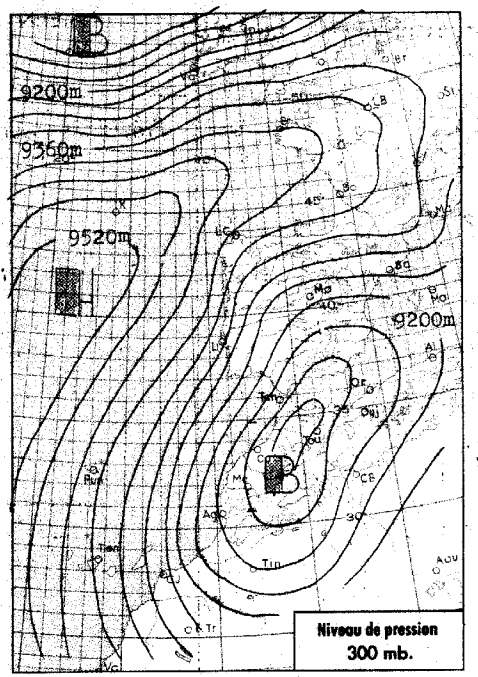

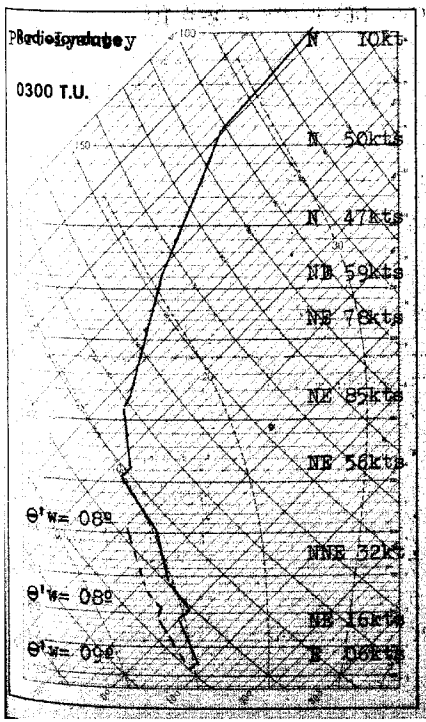

Analyse de la Situation à 0600 T.U.

Trés rapide comblement en Méditerranée et persistance d'une dépression sur le Sahara Algérien.

Régime de Nord-Est a Est au Maroc.

Les masses d'air polaire froid chargées d'humidité sur la méditerranée ont donné lieu dans la soirée d'hier et la nuit à d'abondantes chutes de neige en montagne et sur l'Oriental.

Au matin du 3, le ciel demeure trés nuageux à l'Est d'une ligne Tanger-Tindouf. Belle éclaircie à l'Ouest.

Vent de Nord-Est modéré à assez fort.

Importante chute des températures minima (5degrés en moyenne)

LÉGENDE

Front chaud en surface — Front quasi-stationnaire
Front froid en surface — Occlusion
Front intertropical — A. — anticyclone — D. — dépression
Les autres lignes sont les isobares au niveau de la mer, cotées en millibars.

Situation générale à 0600 T.U. le 3 DECEMBRE 1955.

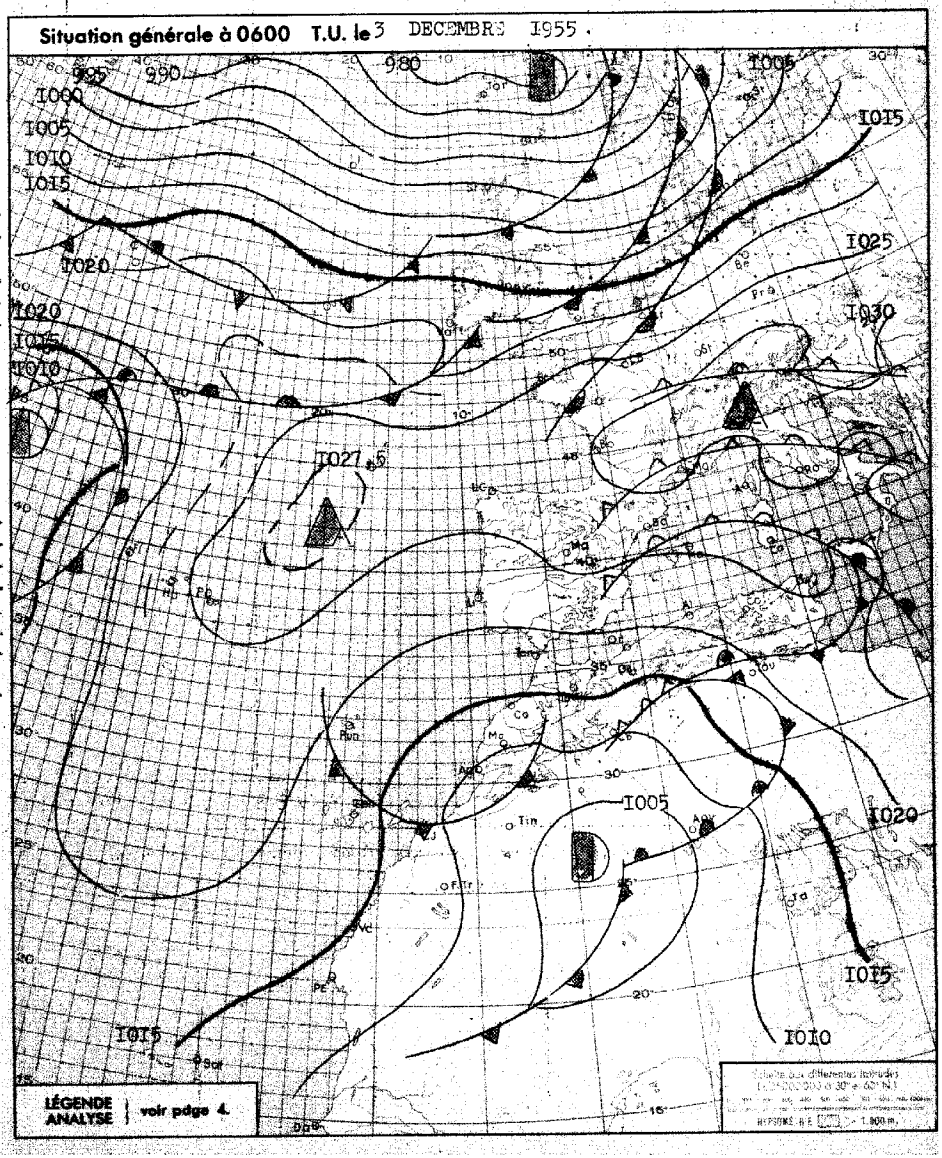

BULLETIN MÉTÉOROLOGIQUE DU MAROC

DU 3 DECEMBRE 1955

OBSERVATIONS DE 1800 TU la veille — OBSERVATIONS DE 0600 TU ce jour

STATIONS	ALTITUDE (m) (de la cuvette du baromètre)	Pression barométrique à 0 degré C et au niveau de la mer en millibars et dixièmes de millibars	Température de l'air en degré C	VENT Direction	VENT Vitesse en nœuds	Caractère du temps (voir légende)	Température du point de rosée en degré C	Hauteur de pluie tombée dans les 24 h. (de 6 à 6 h.) en millimètres	Maximum relevé à 18 h. la veille en degré C	Minimum relevé à 6 h. du matin en degré C	Pression barométrique à 0 degré C et au niveau de la mer en millibars et dixièmes de millibars	Température de l'air en degré C	VENT Direction	VENT Vitesse en nœuds	Caractère du temps (voir légende)	Température du point de rosée en degré C
Tanger	86	1012.2	14	NNW	19	◍	07	01	15	10	1018.4	12	S	02	◍	09
Oujda	460	1011.0		C		◍	05		13	02	1015.4	07	C		◍	05
Port-Lyautey	6	1012.3	15	NNW	16	◍	08	07	17	08	1016.0	08	ENE	08	○	07
Touahar	569	1009.4	10	WSW	14	◍	05	02	12	05	1015.8	05	ESE	14	◍	03
Rabat	68	1012.5	14	NW	12	◍	10	08	18	07	1016.2	07	NE	08	○	07
Fès	414	1011.6	11	WSW	10	◍	07	03	14	05	1016.7	06	NNE	06	◍	04
Meknès	549	1012.1	10	WNW	04	◍	07	04	13	04	1016.0	05	NE	10	○	04
Nouasseur	200	1014.2	12	NE	06	◍	09	19	16	07	1015.4	07	C		○	07
Casablanca	55	1013.5	15	NNW	10	◍	10	13	17	09	1015.1	10	ENE	08	○	09
Ifrane (1)	1636		00	W	16	◍	00	20	04	-03		-01	SE	01	◍	-01
Khouribga (1)	776		08	NNW	14	◍	06	13	12	04		04	NNE	06	○	03
Safi	25	1014.4	15	NE	10	○	15	05	18	10	1013.2	11	C		○	11
Kasba-Tadla	504	1012.9	11		02	○	08	11	14	06	1014.2	07	E	02	◍	06
Midelt (1)	1520		04	WNW	16	◍	-01	06	06	-01		-01	ESE	14	◍	-01
Mogador	8	1014.2	17	NNE	18	◍	15	10	19	12	1013.7	12	NE	06	◍	10
Marrakech	466	1013.3	12	NNE	08	◍	12	08	17	08	1012,6	09	C		◍	09
Agadir	19	1011.3	19	NW	10	◍	12		21	14	1010.2	15	NW	06	◍	04
Ouarzazate (1)	1133		12	WNW	36	◍	-06	TR	18	05		06	NNW	16	◍	-03
Tindouf	451	1006.6	21	NW	16	○	17		25	10	1017.9	11	W	04	◍	09
Fort-Trinquet	360	1011.2	21	N	16	○	09	25	25	14	1010.8	15	N	14	◍	13
Colomb-Béchar (1)	770		10	NNE	08	◍	06	05	17	07		07	NNE	10	◍	06
Oran	180	1012.4	11	WSW	02	◍	07	04	16	08	1017.7	10	C		○	08
Porto	103									05	1023.4	08	N	02	○	07
Cap St-Vincent	48	1014.7	15		19	○	12		19	10	1019.2	12	ENE	10	○	09
Lisbonne	70									11	1022.5	11	NNE	09	○	06
Ponta Delgada	36	1026.9	16	SE	03	◍	11		17	15	1025.0	16	SE	09	◍	11
Angra	31	1026.1	17	S	04	◍	13		18	13	1024.3	16	SE	14	◍	11
Horta	61	1024.8	17	SE	12	◍	13	TR	18	15	1022.4	17	SSE	15	◍	12
Flores	40	1022.8	18	S	07	◍	14		19	16	1020.5	17	SSE	17	◍	14
Funchal	110	1021.4	18	N	09	◍	14		20	16	1019.4	17	N	09	◍	11
Teneriffe	37	1017.5	20	NNE	18	◍	13									
Cap Juby	5	1015.8	20	NNE	23	○	14									
Villa Cisneros	6	1015.5	20	NE	14	○	15									

(1) Pression réduite au niveau de la station.

Prévisions pour la journée du 4 DECEMBRE 1955.

Beau temps clair et froid sur l'ensemble du Maroc.

Vent d'Est modéré, localement assez fort.

Température matinale en faible baisse.

La mer sera peu agitée, la houle de Nord faible 1m.

ENNEIGEMENT (transmis par ESSI)

Oukaimeden : 11cm de neige sur le plateau.

-o-o-o-o-

OBSERVATIONS DES PORTS A 0600 TU

STATIONS	ETAT DE LA MER	ETAT DE LA HOULE Direction	Hauteur en mètres	Période en sec.	Hauteur maximun depuis 06 la veille
Mehedya	Agitée	W	2	12	Stat. 2m
Rabat	Agitée	NW	2.50	10	3m à 1200 TU.
Casablanca	Houleuse	NW	2		
Mazagan	Agitée	WNW	1.50	10	Stat. 1.5om
Safi	Peu agit	WNW	1.50	12	2m à 1800 TU.
Mogador	Agitée	NW	2.50	06	Stat. 2.50m.
Agadir	Belle	WNW	1	08	1.50m à 1800.
ENREGISTREUR DE HOULE DE CASABLANCA-LIDO A 1100 TU		NW	2.50	10	

SONDAGES AÉROLOGIQUES de 0800 TU.

De gauche à droite, sous les noms de chaque station : Altitude en m. ; direction d'où vient le vent ; vitesse en nœuds.

FES			RABAT			KASBA-TADLA			AGADIR			MARRAKECH			TANGER		
500	ENE	14	500	ENE	41				500	NNW	17				500	ENE	16
1000	E	25	1000	ENE	45	1000	ENE	03	1000	NNE	27	1000	NNW	10	1000	ENE	19
1500	ENE	33	1500	ENE	37	1500	ESE	10	1500	N	23	1500	N	18			
2000	ENE	35	2000	ENE	41	2000	E	09	2000	NNW	47						
			2500	ENE	39	2500	ENE	15									
						3000	ENE	10									

LÉGENDE pour le caractère du temps :

- ○ Ciel clair.
- ◔ Ciel peu nuageux.
- ◑ Ciel nuageux.
- ◍ Ciel couvert.
- ≡ Brouillard.
- = Brume.
- ∞ Brume sèche.
- • Pluie.
- ⁹ Bruine.
- ✱ Neige.
- ▽ Averse de pluie.
- ▽ Averse de neige.
- ▽ Averse de grêle.
- TR Traces de pluie (moins de 0 mm. 1).
- ⟋ Orage.
- ⟨ Eclairs.
- Tempête de sable.
- $ Poussières ou sable brassés par le vent.
- Tourbillon de poussières ou sable.
- ∀ Grains.
- C Vent calme.

Situation en altitude à 0300 T.U. le 4 DECEMBRE 1955

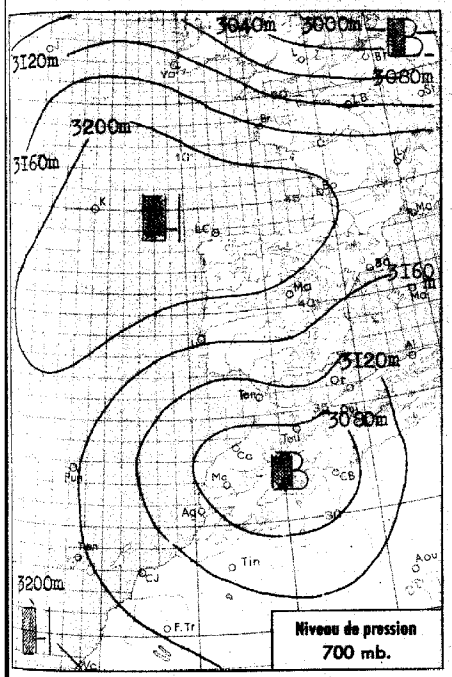

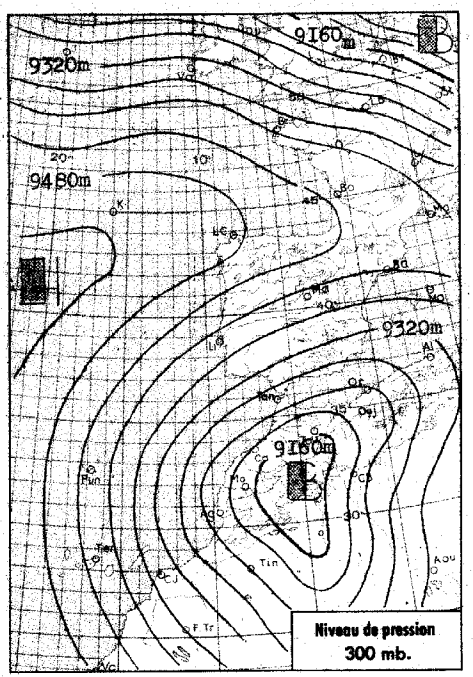

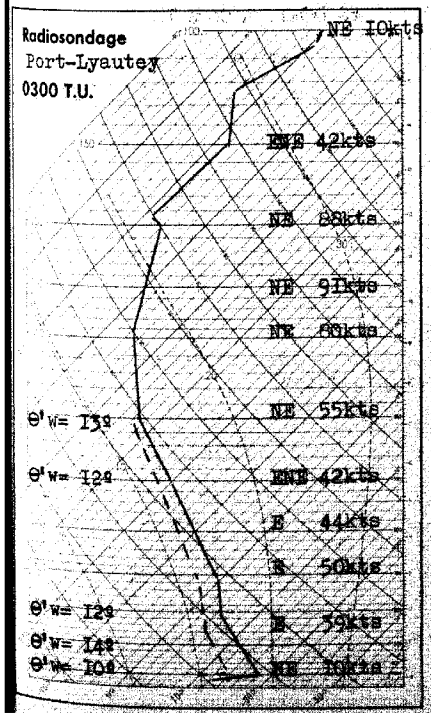

Analyse de la Situation à 0600 T.U.

Nette accentuation du régime d'Est au Maroc, corrélativement au maintien de la dépression saharienne et de la hausse de pression sur Espagne Algérie et Tunisie.

Ciel clair à peu nuageux sur l'Occidental, nuageux sur le relief et l'Oriental.

Vent assez fort de Nord-Est à Est tendant encore à se renforcer.

Températures minima généralement en hausse.

-o-o-o-o-o-

LÉGENDE

Front chaud en surface — Front quasi-stationnaire
Front froid en surface — Occlusion
Front intertropical — A. = anticyclone — D. = dépression
Les cotes lignes sont les isobares au niveau de la mer, cotées en millibars.

MINISTÈRE DES TRAVAUX PUBLICS, DES TRANSPORTS ET DU TOURISME
SECRÉTARIAT GÉNÉRAL A L'AVIATION CIVILE ET COMMERCIALE
DIRECTION DE LA MÉTÉOROLOGIE NATIONALE
SERVICE MÉTÉOROLOGIQUE DU MAROC

ANNÉE 1955 — N° 338

BULLETIN QUOTIDIEN DES RENSEIGNEMENTS DU MAROC

PUBLIÉ SOUS LA RESPONSABILITÉ DU DIRECTEUR DU SERVICE MÉTÉOROLOGIQUE DU MAROC

Situation générale à 0600 T.U. le 4 DECEMBRE 1955,

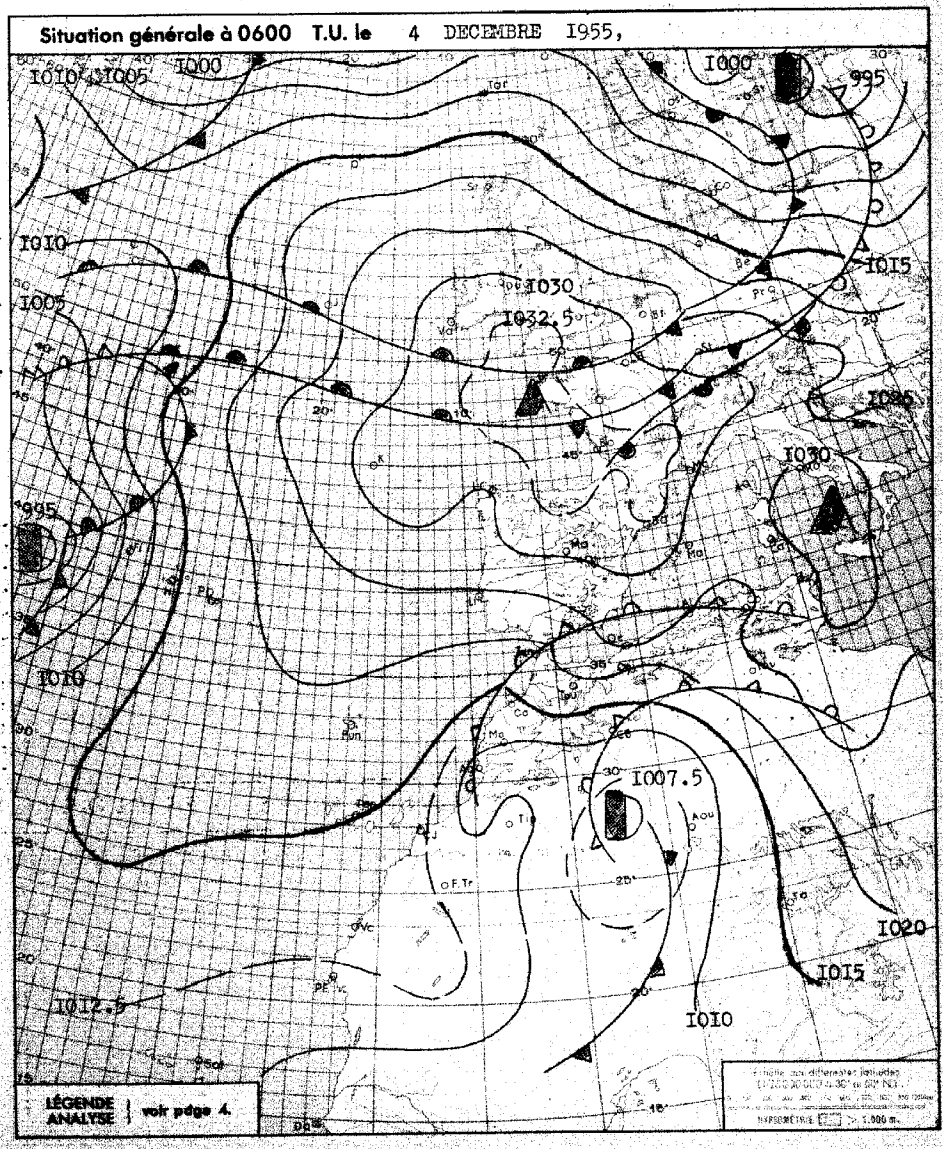

BULLETIN MÉTÉOROLOGIQUE DU MAROC

DU 4 DECEMBRE 1955

OBSERVATIONS DE 1800 TU la veille — OBSERVATIONS DE 0600 TU ce jour

STATIONS	ALTITUDE (m) (de la cuvette du baromètre)	1800 TU: Pression barométrique à 0 degré C et au niveau de la mer en millibars et dixièmes de millibars	1800 TU: Température de l'air en degré C	1800 TU: VENT Direction	1800 TU: VENT Vitesse en nœuds	1800 TU: Caractère du temps (voir légende)	1800 TU: Température du point de rosée en degré C	Hauteur de pluie tombée dans les 24 h. (de 6 à 6 h.) en millimètres	Maximum relevé à 18 h. la veille en degré C	Minimum relevé à 6 h. du matin en degrés C	0600 TU: Pression barométrique à 0 degré C et au niveau de la mer en millibars et dixièmes de millibars	0600 TU: Température de l'air en degré C	0600 TU: VENT Direction	0600 TU: VENT Vitesse en nœuds	0600 TU: Caractère du temps (voir légende)	0600 TU: Température du point de rosée en degré C
Tanger	86	1019.6	15	ENE	17	◍	13	TR	16	15	1019.7	17	ENE	31	○	12
Oujda	460	1016.1	13	NNE	14	◍	09		14	10	1018.5	11	NNE	08	◍	08
Port-Lyautey	6	1015.6	15	ENE	02	○	11		17	10	1015.2	11	NNE	04	○	10
Touahar	569	1014.3	10	ESE	21	◍	09	01	11	12	1014.7	12	ESE	04	○	07
Rabat	68	1016.3	14	C		○	08		16	11	1014.9	12	N	10	○	10
Fès	414	1015.8	12	ENE	12	◍	09		13	12	1014.7	13	ENE	05	◍	08
Meknès	549	1015.7	11	NE	10	◍	10		12	09	1015.3	10	ENE	12	○	08
Nouasseur	200	1016.2	12	NE	14	○	08		16	09	1014.6	12	E	14	○	10
Casablanca	55	1016.4	14	E	04	○	10		16	10	1014.2	15	ENE	10	○	11
Ifrane (1)	1636		04	NNE	11	◍	04		04	04		06	NNE	19	◍	02
Khouribga (1)	776		09	N	14	○	08		12	07		08	NNE	10	◍	07
Safi	25	1015.2	14	ENE	12	○	11		16							
Kasba-Tadla	504	1013.9	11	N	04	◍	07		14	08	1013.6	08	E	04	◍	06
Midelt (1)	1520		02	ESE	12	◍	02	03	02							
Mogador	8	1013.9	15	ENE	14	○	08		18							
Marrakech	466	1013.9	11	ENE	04	○	05		13	08	1011.8	10	ESE	04	◍	09
Agadir	19	1008.9	18	WNW	02	○	07		22	07	1009.6	09	E	04	○	05
Ouarzazate (1)	1133		09	ENE	16	◍	02		11							
Tindouf	451	1011.7	13	ENE	04	○	11		15	08	1011.4	08	NW	04	○	06
Fort-Trinquet	360	1009.1	19	NNW	14	○	08			08	1011,4	10	NW	08	○	08
Colomb-Bechar (1)	770		10	NE	32	◍	08	13	12	09		10	NE	40	◍	07
Oran	180	1019.6	15	E	10	◍	11		18	12	1023.1	12	E	10	◍	08
Porto	103	1027.0	13	N	02	○	13		19	10	1028.1	12	E	07	○	11
Cap St-Vincent	48	1021.0	18		12	○	12		19	15	1021.3	16	NE	14	○	14
Lisbonne	70	1024.1	16	N	12	○	10		18	12	1025.7	12	NE	15	○	09
Ponta Delgada	36	1022.4	17	SSW	22	◍	10	TR	17	16	1017.1	17	ESE	23	◍	16
Angra	31	1021.2	17	SE	20	◍	13	TR	17	16	1015.8	16	ESE	23	◍	13
Horta	61	1018.6	17	SE	20	◍	14	TR	19	16	1012.7	17	SE	23	◍	14
Flores	40	1014.6	18	SE	36	◍	15	02	28	16	1006.0	18	SE	48	◍	16
Funchal	110									16	1018.7	18	E	07	◍	12
Teneriffe	37									20	1015.8	20	NNE	04	◍	13
Cap Juby	5									17	1021,3	19	N	23	○	14
Villa Cisneros	6										1013.5	18	NNE	06	◍	13

(1) Pression réduite au niveau de la station.

Prévisions pour la journée du 5 DECEMBRE 1955.

Ciel clair à peu nuageux sur le Maroc Occidental, nuageux sur l'Oriental.

Vent de secteur Est assez fort.

Température sans changement.

La mer sera assez agitée, la houle courte faible 1.50m.

-o-o-o-

OBSERVATIONS DES PORTS A 0600 TU

STATIONS	ETAT DE LA MER	ETAT DE LA HOULE: Direction	Hauteur en mètres	Période en sec.	Hauteur maximun depuis 06 la veille
Mehedya	Belle	W	1	08	Stat. Im.
Rabat					
Casablanca					
Mazagan					
Safi					
Mogador	Peu agit	NW	2	04	2.50m à 1800.
Agadir					
ENREGISTREUR DE HOULE DE CASABLANCA-LIDO A 1100 TU					

SONDAGES AÉROLOGIQUES de 0800 TU.

De gauche à droite, sous les noms de chaque station : Altitude en m. ; direction d'où vient le vent ; vitesse en nœuds.

AGADIR			MARRAKECH			KASBA-TADLA			RABAT			FES		
500	ENE	08							500	ENE	43	500	ENE	21
1000	C		1000	NE	05	1000	ENE	11	1000	ENE	110	1000	ENE	37
1500	ESE	10	1500	ENE	11	1500	ENE	20	1500	ENE	94			
2000	SSW	04	2000	ENE	23									
2500	NNE	08	2500	ENE	28									
3000	NNE	29	3000	NE	31									
4000	NNE	36												

LÉGENDE pour le caractère du temps :

- ○ Ciel clair.
- ○ Ciel peu nuageux.
- ◍ Ciel nuageux.
- ◍ Ciel couvert.
- ≡ Brouillard.
- = Brume.
- ○○ Brume sèche.
- • Pluie.
- ⸗ Bruine.
- ✱ Neige.
- ▽ Averse de pluie.
- ▽ Averse de neige.
- ▽ Averse de grêle.
- TR Traces de pluie (moins de 0 mm. 1).
- ⚡ Orage.
- ⟨ Eclairs.
- Tempête de sable.
- Poussières ou sable brassés par le vent.
- Tourbillon de poussières ou sable.
- ∀ Grains.
- C Vent calme.

Situation en altitude à 0300 T.U. le 5 DECEMBRE 1955.

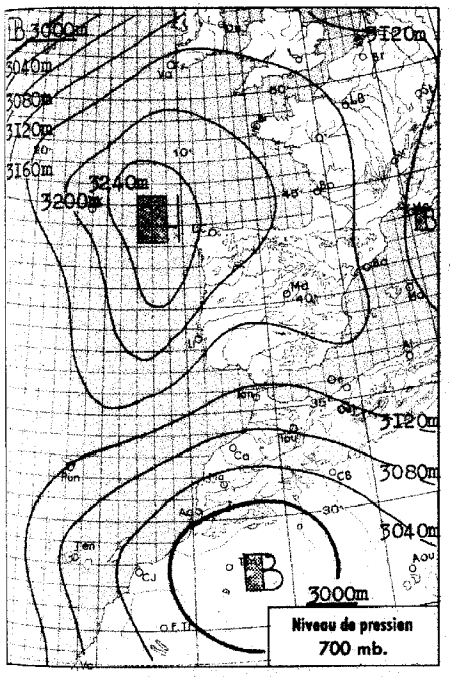

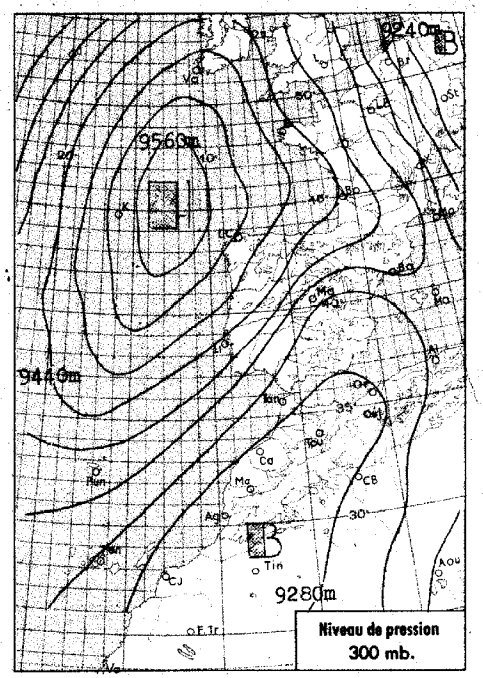

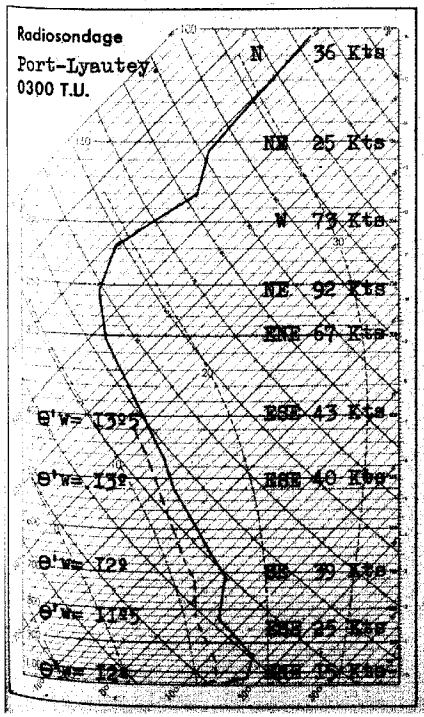

Analyse de la Situation à 0600 T.U.

Comblement progressif de la dépression saharienne et lent desserrement du gradient dans le régime d'Est au Maroc.

Ciel clair à peu nuageux sur l'Occidental, trés nuageux sur l'Oriental au Sud du 33ème parallèle avec quelques pluies faibles.

Aprés de fortes rafales de Nord-Est à Est dans la journée d'hier (60 noeuds au Touahar), le vent s'oriente à l'Est-Sud-Est modéré à assez fort.

Température en faible hausse.

LÉGENDE

Front chaud en surface — Front quasi-stationnaire

Front froid en surface — Occlusion

Front intertropical — A. — anticyclone — D. — dépression

Les autres lignes sont les isobares au niveau de la mer, cotées en millibars.

MINISTÈRE DES TRAVAUX PUBLICS, DES TRANSPORTS ET DU TOURISME

SECRÉTARIAT GÉNÉRAL A L'AVIATION CIVILE ET COMMERCIALE

DIRECTION DE LA MÉTÉOROLOGIE NATIONALE

ANNÉE . SERVICE MÉTÉOROLOGIQUE DU MAROC N° 339.

BULLETIN QUOTIDIEN DES RENSEIGNEMENTS DU MAROC

PUBLIÉ SOUS LA RESPONSABILITÉ DU DIRECTEUR DU SERVICE MÉTÉOROLOGIQUE DU MAROC

Situation générale à 0600 T.U. le 5 DECEMBRE 1955.

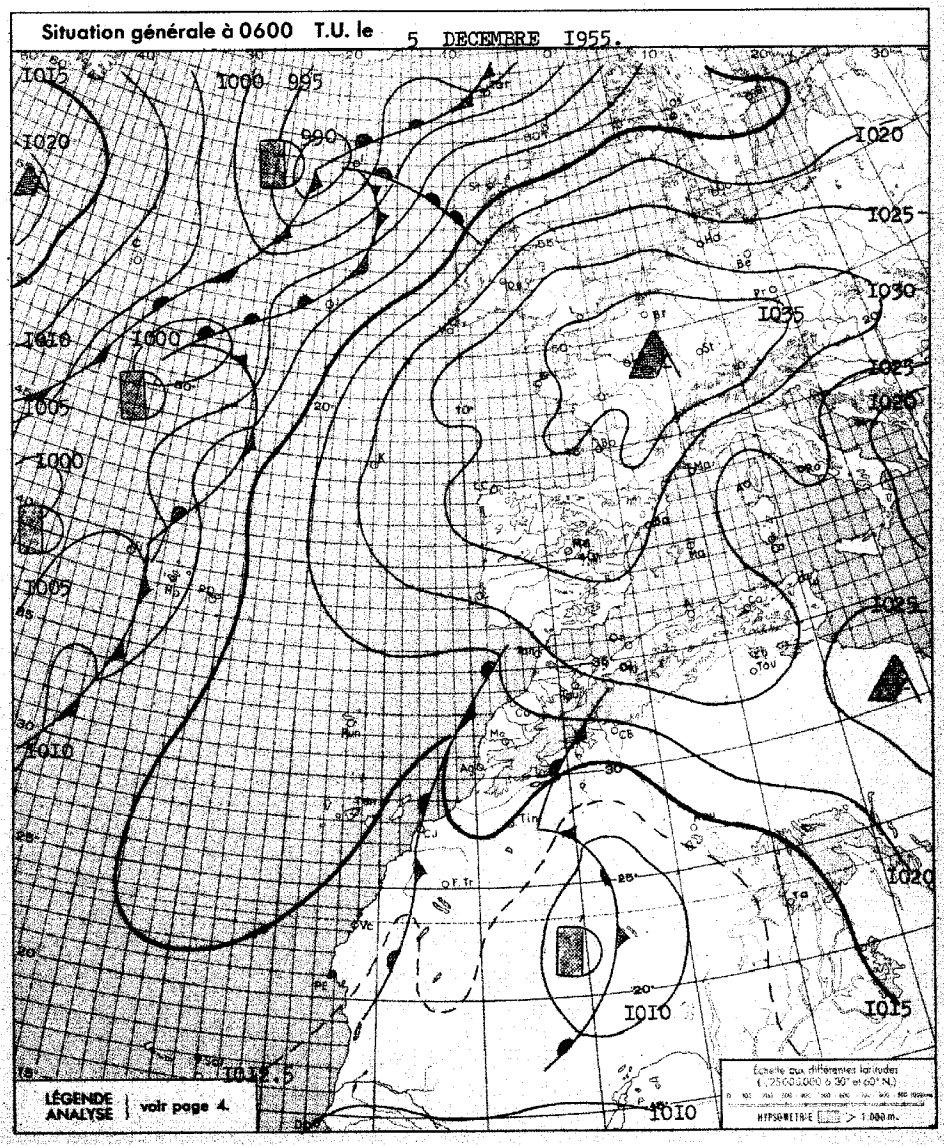

BULLETIN MÉTÉOROLOGIQUE DU MAROC

DU 5 DECEMBRE 1955.

OBSERVATIONS DE 1800 TU la veille — OBSERVATIONS DE 0600 TU ce jour

STATIONS	ALTITUDE (m) (de la cuvette du baromètre)	1800 TU: Pression barométrique à 0 degré C et au niveau de la mer en millibars et dixièmes de millibars	1800 TU: Température de l'air en degré C	1800 TU: VENT Direction	1800 TU: VENT Vitesse en nœuds	1800 TU: Caractère du temps (voir légende)	1800 TU: Température du point de rosée en deg.s C	Hauteur de pluie tombée dans les 24 h. (de 6 à 6 h.) en millimètres	Maximum relevé à 18 h. la veille en degré C	Minimum relevé à 6 h. du matin en degré C	0600 TU: Pression barométrique à 0 degré C et au niveau de la mer en millibars et dixièmes de millibars	0600 TU: Température de l'air en degré C	0600 TU: VENT Direction	0600 TU: VENT Vitesse en nœuds	0600 TU: Caractère du temps (voir légende)	0600 TU: Température du point de rosée en degré C
Tanger	86	1019.4	18	E	33	○	13	TR	19	16	1022.7	17	ESE	16	○	13
Oujda	460	1019.9	13	NNE	06	◍	09		15	07	1023.4	07	C		○	05
Port-Lyautey	6	1013.9	20	ENE	31	○	11		21	13	1018.0	13	C		○	10
Touahar	569	1014.5	15	ESE	50	◍	06	TR	16	10	1020.9	10	E	26	○	06
Rabat	68	1013.3	21	NE	31	○	08		21	14	1018.1	15	E	16	○	10
Fès	414	1015.2	16	ENE	23	○	07		17	12	1020.3	13	ENE	19	○	06
Meknès	549	1013.6	14	ENE	23	○	08		16	11	1019.5	11	ENE	12	○	07
Nouasseur	200	1011.9	16	E	12	○	11		20	09	1017.9	11	SSE	06	○	07
Casablanca	55	1011.6	17	ENE	12	○	15		20	13	1016.8	13	E	08	○	10
Ifrane (1)	1636		07	ENE	32	◍	02	TR	09	05		07	ENE	16	◍	02
Khouribga (1)	776		13	ENE	25	○	06		17	09		12	NNE	10	○	06
Safi	25									08	1017.0	09	ESE	03	○	08
Kasba-Tadla	504	1010.7	15	N	05	○	06		18	10	1017.6	11	E	04	○	07
Midelt (1)	1520							06		04		04	ESE	25	◍	04
Mogador	8									12	1016.3	12	ENE	06	○	10
Marrakech	466	1009.8	14	C		◍	10		16	08	1017.8	08	ESE	04	○	06
Agadir	19	1009.2	20	E	12	○	00		23	11	1015.8	12	ESE	06	○	04
Ouarzazate (1)	1133							TR		06		06	WNW	06	·	05
Tindouf	451	1013.9	14	NE	10	◍	10	TR	18	07	1016.9	09	NNW	02	◍	09
Fort-Trinquet	360	1009.2	20	NNW	12	◍	08		22	10	1012.8	10	NNW	02	○	10
Colomb-Bechar (1)	770		12	E	18	◍	07	TR	12	10		11	E	20	◍	04
Oran	180	1024.0	16	NE	04	◍	11		19	10	1025.1	11	NE	02	○	10
Porto	103	1026.8	15	E	04	○	12		20	12	1027.3	12	E	07	◍	11
Cap St-Vincent	48	1020.0	19	E	19	○	18		19	12	1020.3	17	E	29	○	16
Lisbonne	70	1024.1	16	NNE	08	○	11		19	12	1025.8	13	NE	12	○	09
Ponta Delgada	36	1013.4	18	SE	26	◍	15	11	19	16	1012.2	18	SE	27	◍	17
Angra	31	1010.5	18	SE	22	◍	15	03	18	18	1008.8	18	SSE	19	◍	18
Horta	61	1005.9	18	SSE	09	◍	18	24	19	17	1007,1	17	SSW	05	◍	17
Flores	40	999.3	17	SE	16	◍	17	06	18	16	1006.1	16	WSW	06	◍	14
Funchal	110									16	1017.0	17	NE	08	◍	12
Teneriffe	37	1013.2	22	NNE	06	◍	15				1013.9	19	NE	06	◍	12
Cap Juby	5	1011.5	20	NW	20	○	15				1015.1	14	E	08	○	07
Villa Cisneros	6	1013.7	18	N	04	◍	14				1014.2	16	C		○	16

(1) Pression réduite au niveau de la station.

SONDAGES AÉROLOGIQUES de 0800 TU.

De gauche à droite, sous les noms de chaque station : Altitude en m. ; direction d'où vient le vent ; vitesse en nœuds.

MOGADOR			AGADIR			MARRAKECH			FES			TOUAHAR			KASBA-TADLA			RABAT		
500	NNW	14	500	ENE	27				500	ENE	14							500	ESE	27
1000	NNW	16	1000	ENE	29	1000	ESE	06	1000	ENE	16	1000	ENE	43	1000	E	05	1000	ESE	16
1500	NNE	15	1500	NE	19	1500	E	15	1500	ESE	27	1500	E	27	1500	ESE	14			
2000	NNE	17	2000	NNE	17	2000	ENE	19	2000	SE	37	2000	ESE	32	2000	ESE	09			
2500	NE	17	2500	NE	16	2500	E	19				2500	ESE	51	2500	ESE	14			
3000	NE	20	3000	ENE	21	3000	ESE	21												
4000	ENE	34																		

Prévisions pour la journée du 6 DECEMBRE 1955.

Beau temps sur l'ensemble du Maroc, nuageux sur la moitié Sud du pays avec faible tendance orageuse en montagne, clair à peu nuageux sur la moitié Nord.

Vent de secteur Sud-Est faible à modéré.

Température en hausse.

La mer sera belle, la houle faible 0,5m à 1m.

Bulletin d'Enneigement :

OUKAIMEDEN (ESSI) : 10cm de neige sur les plateaux.

OBSERVATIONS DES PORTS A 0600 TU

STATIONS	ETAT DE LA MER	ETAT DE LA HOULE: Direction	Hauteur en mètres	Période en sec.	Hauteur maximun depuis 06 la veille
Mehedya	Calme	W	1	08	Stat 1m.
Rabat	Belle	NW	2	12	2m.
Casablanca	Peu agit	NW	2		
Mazagan	Agitée	WNW	2	10	Stat 2m.
Safi	Belle	WNW	1	10	Stat 1m.
Mogador	Peu agit	NW	2	04	Stat 2m.
Agadir	Belle	WNW	1	12	Stat 1m.
ENREGISTREUR DE HOULE DE CASABLANCA-LIDO A 1100 TU		NW	2	12	2m.

LÉGENDE pour le caractère du temps :

- ○ Ciel clair.
- ◔ Ciel peu nuageux.
- ◍ Ciel nuageux.
- ● Ciel couvert.
- ≡ Brouillard.
- = Brume.
- oo Brume sèche.
- • Pluie.
- , Bruine.
- * Neige.
- ∇ Averse de pluie.
- ∇ Averse de neige.
- ∇ Averse de grêle.
- TR Traces de pluie (moins de 0 mm. 1).
- Orage.
- Eclairs.
- Tempête de sable.
- Poussières ou sable brassés par le vent.
- Tourbillon de poussières ou sable.
- Grains.
- C Vent calme.

MINISTÈRE DES TRAVAUX PUBLICS, DES TRANSPORTS ET DU TOURISME
SECRÉTARIAT GÉNÉRAL A L'AVIATION CIVILE ET COMMERCIALE
DIRECTION DE LA MÉTÉOROLOGIE NATIONALE
ANNÉE 1955 — N° 340
SERVICE MÉTÉOROLOGIQUE DU MAROC

BULLETIN QUOTIDIEN DES RENSEIGNEMENTS DU MAROC

PUBLIÉ SOUS LA RESPONSABILITÉ DU DIRECTEUR DU SERVICE MÉTÉOROLOGIQUE DU MAROC

Situation en altitude à 0300 T.U. le 6 DECEMBRE 1955.

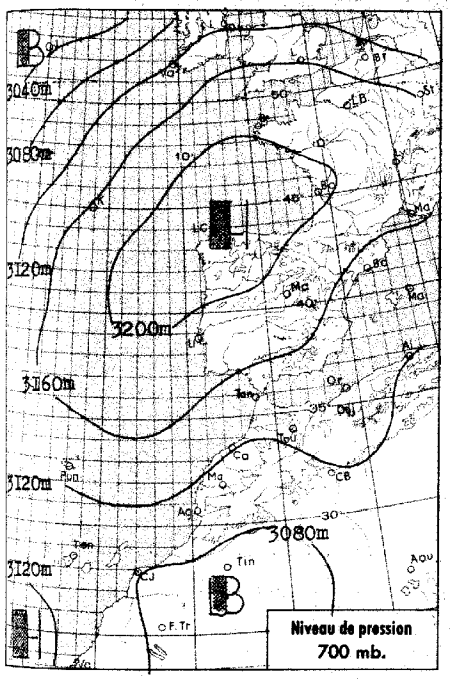

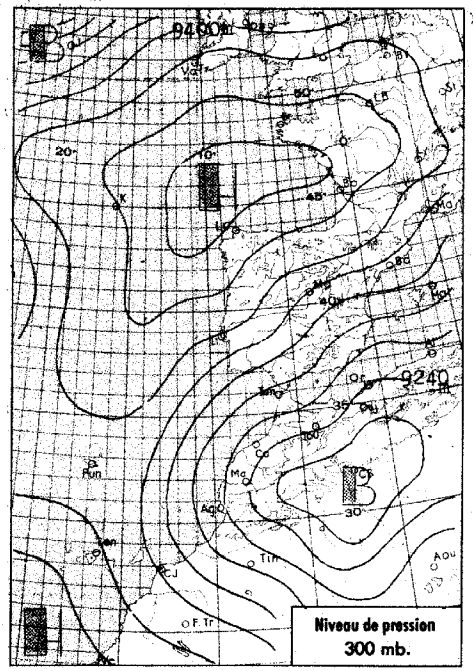

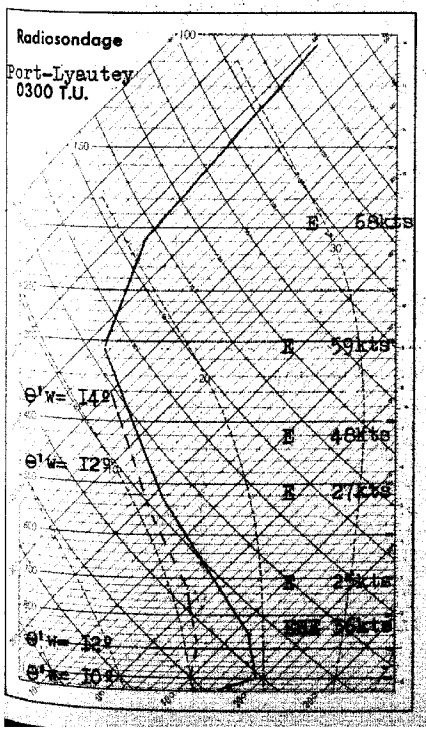

Analyse de la Situation à 0600 T.U.

Peu d'évolution au Maroc où se maintient le régime d'Est type "chergui froid".

Ciel peu nuageux par cirrus, doublés d'altocumulus sur l'Atlas et le Maroc Oriental. Tindouf et Ouarzazate ont subi hier des précipitations assez importantes.

Vent de secteur Est modéré en général, assez fort à Tanger et au Touahar.

Température sans grand changement.

LÉGENDE

Front chaud en surface — Front quasi-stationnaire
Front froid en surface — Occlusion
Front intertropical — A. — anticyclone — D. — dépression
Les autres lignes sont les isobares au niveau de la mer, cotées en millibars.

Situation générale à 0600 T.U. le 6 DECEMBRE 1955.

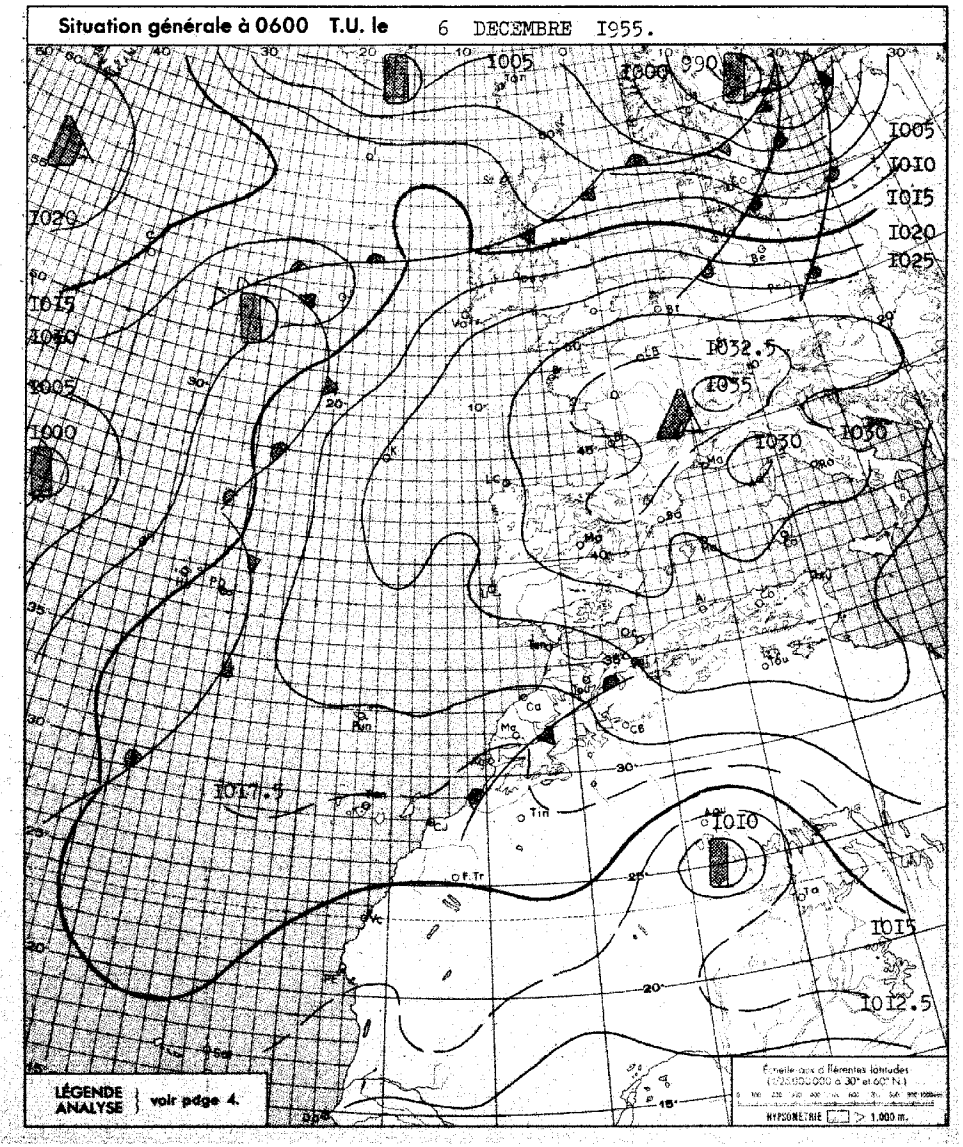

BULLETIN MÉTÉOROLOGIQUE DU MAROC

DU 6 DÉCEMBRE 1955.

OBSERVATIONS DE 1800 TU la veille — OBSERVATIONS DE 0600 TU ce jour

STATIONS	ALTITUDE (m) (de la cuvette du baromètre)	1800 TU la veille: Pression barométrique à 0 degré C et au niveau de la mer en millibars et dixièmes de millibars	1800 TU la veille: Température de l'air en degré C	1800 TU la veille: VENT Direction	1800 TU la veille: VENT Vitesse en nœuds	1800 TU la veille: Caractère du temps (voir légende)	1800 TU la veille: Température du point de rosée en degré C	Hauteur de pluie tombée dans les 24 h. (de 6 à 6 h.) en millimètres	Maximum relevé à 18 h. la veille en degré C	Minimum relevé à 6 h. du matin en degrés C	0600 TU ce jour: Pression barométrique à 0 degré C et au niveau de la mer en millibars et dixièmes de millibars	0600 TU ce jour: Température de l'air en degré C	0600 TU ce jour: VENT Direction	0600 TU ce jour: VENT Vitesse en nœuds	0600 TU ce jour: Caractère du temps (voir légende)	0600 TU ce jour: Température du point de rosée en degré C
Tanger	86	1022.1	16	ENE	25	◐	13		19	16	1023.6	17	ENE	21	◍	12
Oujda	460	1022.8	13	C		◍	14		18	05	1024.6	06	C		○	05
Port-Lyautey	6	1017.7	19	ENE	04	○	11		22	11	1019.7	14	ESE	08	○	09
Touahar	569	1019.9	15	ESE	25	○	05		16	11	1022.0	12	ESE	25	◍	09
Rabat	68	1018.0	19	ESE	12	◍	07		22	13	1019.8	14	ESE	12	○	09
Fès	414	1019.7	16	NE	06	○	09		18	12	1022.4	13	ENE	14	◍	09
Meknès	549	1018.7	14	ENE	12	○	06		18	09	1021.8	10	ENE	14	○	08
Nouasseur	200	1017.0	17	ENE	08	○	12		23	07	1019.9	07	C		○	07
Casablanca	55	1017.2	19	E	02	○	15		20	10	1019.1	10	C		○	09
Ifrane (1)	1636		09	N	08	○	02		12	05		06	NE	19	○	02
Khouribga (1)	776		11	NNE	08	◍	08		19	12		13	ENE	18	◍	06
Safi	25	1017.2	16	C		○	14		19	09	1018.1	09	ENE	05	○	09
Kasba-Tadla	504	1016.1	15	E	10	◍			21	12	1018.7	14	ENE	12	○	05
Midelt (1)	1520		08	ESE	10	◍	02	02	11	04		04	ENE	16	≡	04
Mogador	8	1017.5	18	NNE	08	○	13		21	12	1018.3	12	ENE	02	○	09
Marrakech	466	1016.0	15	NW	06	◍	10		22	08	1017.8	10	SSW	06	◍	08
Agadir	19	1014.8	20	WNW	02	◍	12		23	09	1017.3	09	C		○	06
Ouarzazate (1)	1133		07	ENE	28	◐	04	16	09	06		06	WNW	12	◐	05
Tindouf	451	1016.4	14	NE	04	◐	11	11		10	1017.0	10	NE	08	○	10
Fort-Trinquet	360															
Colomb-Bechar (1)	770		14	E	16	◍	04		15	12		13	E	16	◍	03
Oran	180	1023.8	15	NE	04	◍	13		19	09	1026.6	09	C		○	07
Porto	103	1026.3	17	E	02	○	14		20	10	1026.6	10	E	24	○	09
Cap St-Vincent	48	1022.0	18	C		○	15		19	13	1022.1	17	E	29	○	16
Lisbonne	70	1025.0	16	NE	08	○	09		19	11	1026.0	11	NE	09	○	08
Ponta Delgada	36	1014.3	10	SE	25	◍	16	03	18							
Angra	31	1014.0	19	SE	03	◍	16	02	21							
Horta	61	1011.9	18	S	04	◍	16	TR	19							
Flores	40	1010.6	18	SW	04	◍	14		19							
Funchal	110									14	1019.3	14	E	02	○	08
Teneriffe	37															
Cap Juby	5															
Villa Cisneros	6										1014.3	16	NE	12	○	10

(1) Pression réduite au niveau de la station.

SONDAGES AÉROLOGIQUES de 0800 TU.

De gauche à droite, sous les noms de chaque station : Altitude en m. ; direction d'où vient le vent ; vitesse en nœuds.

MOGADOR			AGADIR			KASBA-TADLA			FES			RABAT			TANGER			TOUAHAR		
500	C		500	NE	08				500	ENE	14	500	E	51	500	ESE	47			
1000	NNE	06	1000	ENE	14	1000	ENE	05	1000	ENE	23	1000	ESE					1000	ESE	28
1500	NNE	12	1500	ENE	33	1500	ESE	08	1500	E	19	1500	ESE	27						
2000	ENE	25	2000	ENE	41	2000	ESE	10	2000	E	27	2000	ESE	31						
2500	ENE	28	2500	ENE	09	2500	E	12	2500	ENE	37									
3000	ENE	32				3000	ESE	15												

Prévisions pour la journée du 7 DÉCEMBRE 1955.

Beau temps sur l'ensemble du Maroc, peu nuageux sur l'Occidental, nuageux sur le relief et l'Oriental. Quelques brumes matinales.

Vent de secteur Est faible à modéré en général, localement assez fort.

Température sans changement.

La mer sera peu agitée en général, agitée dans le détroit de Tanger.

Houle d'Ouest faible 0.50m à 1m.

ENNEIGEMENT (transmis par ESSI)

Oukaimeden: 100cm de neige skiable à 2900m.

OBSERVATIONS DES PORTS A 0600 TU

STATIONS	ETAT DE LA MER	ETAT DE LA HOULE: Direction	Hauteur en mètres	Période en sec.	Hauteur maximun depuis 06 la veille
Mehedya	Belle	W	I	08	Stat, Im.
Rabat	Belle	NW	I		I.50 à 1800.
Casablanca	Belle	NW	I		
Mazagan	Peu agit	WNW	I.50	10	Stat. I.50m.
Safi	Belle	WNW	0.50	08	Im à 1800 TU.
Mogador	Belle	NW	I	04	I.50m à 1800.
Agadir	Belle	WNW	0.50	12	I.50m à 1800.
ENREGISTREUR DE HOULE DE CASABLANCA-LIDO A 1100 TU		NW	I.50	10	

LÉGENDE pour le caractère du temps :

- ○ Ciel clair.
- ◐ Ciel peu nuageux.
- ◍ Ciel nuageux.
- ● Ciel couvert.
- ≡ Brouillard.
- = Brume.
- ∞ Brume sèche.
- • Pluie.
- ⁹ Bruine.
- ✱ Neige.
- ▽ Averse de pluie.
- ▽ Averse de neige.
- ▽ Averse de grêle.
- TR Traces de pluie (moins de 0 mm. 1).
- ⌇ Orage.
- ⟨ Eclairs.
- Tempête de sable.
- Poussières ou sable brassés par le vent.
- Tourbillon de poussières ou sable.
- ∀ Grains.
- C Vent calme.

MINISTÈRE DES TRAVAUX PUBLICS, DES TRANSPORTS ET DU TOURISME
SECRÉTARIAT GÉNÉRAL A L'AVIATION CIVILE ET COMMERCIALE

DIRECTION DE LA MÉTÉOROLOGIE NATIONALE

ANNÉE — SERVICE MÉTÉOROLOGIQUE DU MAROC — N° 341.

BULLETIN QUOTIDIEN DES RENSEIGNEMENTS DU MAROC

PUBLIÉ SOUS LA RESPONSABILITÉ DU DIRECTEUR DU SERVICE MÉTÉOROLOGIQUE DU MAROC

Situation générale à 0600 T.U. le 7 DECEMBRE 1955.

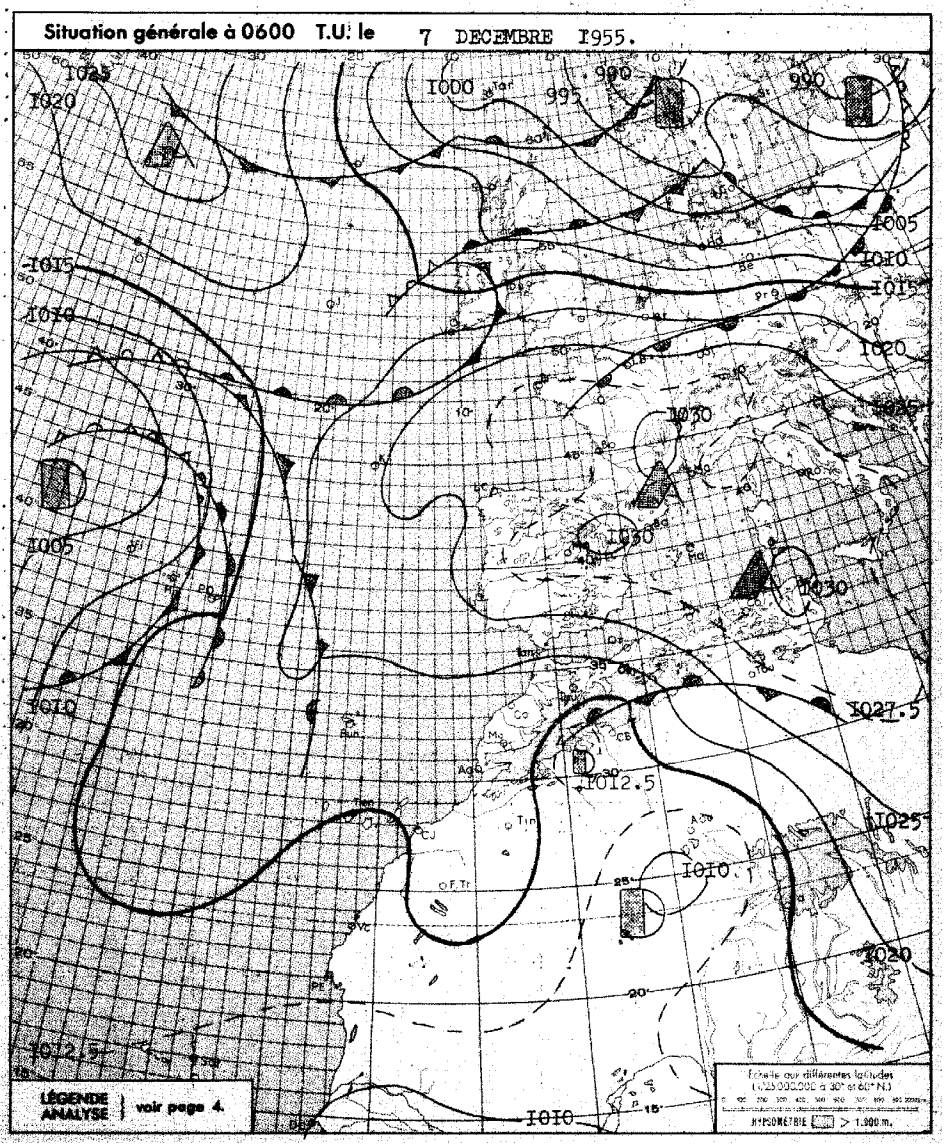

Situation en altitude à 0300 T.U. le 7 DECEMBRE 1955.

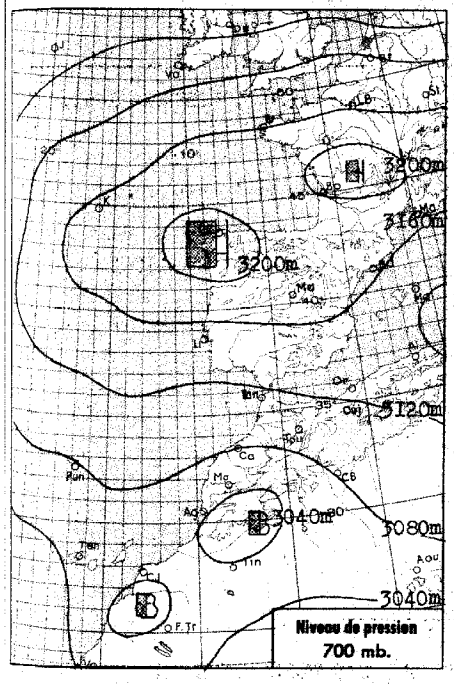

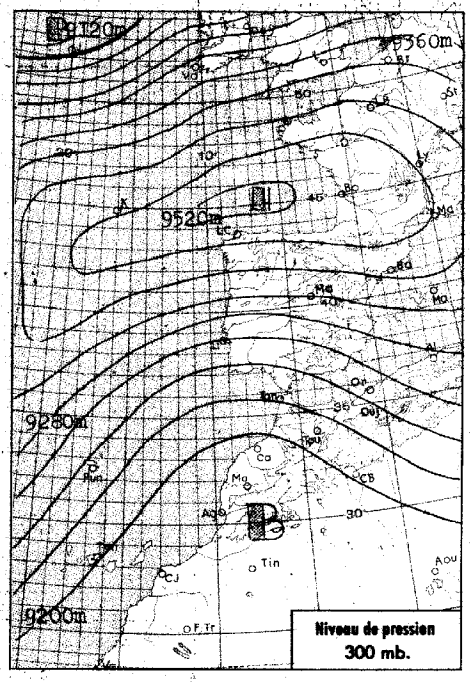



Analyse de la Situation à 0600 T.U.

Maintien de l'anticyclone centré sur la France et de la dépression saharienne avec minimum secondaire en altitude détaché sur le quart Sud-Ouest du Maroc.

Un corps pluvieux actif intéresse l'ensemble des hauts plateaux algériens et déborde à l'Ouest sur la haute Moulouya et le Tafilalet.

Mur de foehn sur la ligne de crête de l'Atlas et beau temps clair à peu nuageux sur le Maroc Occidental.

Le vent d'Est demeure fort sur l'extrême Nord du pays. Il est faible ailleurs.

Température stationnaire ou en faible baisse.

LÉGENDE

Front chaud en surface — Front quasi-stationnaire
Front froid en surface — Occlusion
Front intertropical — A. — anticyclone — D. — dépression

Les cotes figurent les isobares au niveau de la mer, cotées en millibars.

BULLETIN MÉTÉOROLOGIQUE DU MAROC

DU 7 DECEMBRE 1955.

OBSERVATIONS DE 1800 TU la veille — OBSERVATIONS DE 0600 TU ce jour

STATIONS	ALTITUDE (m) (de la cuvette du baromètre)	1800 TU: Pression barométrique à 0 degré C et au niveau de la mer en millibars et dixièmes de millibars	1800 TU: Température de l'air en degré C	1800 TU: VENT Direction	1800 TU: VENT Vitesse en nœuds	1800 TU: Caractère du temps (voir légende)	1800 TU: Température du point de rosée en degré C	Hauteur de pluie tombée dans les 24 h. (de 6 à 6 h.) en millimètres	Maximum relevé à 18 h. la veille en degré C	Minimum relevé à 6 h. du matin en degrés C	0600 TU: Pression barométrique à 0 degré C et au niveau de la mer en millibars et dixièmes de millibars	0600 TU: Température de l'air en degré C	0600 TU: VENT Direction	0600 TU: VENT Vitesse en nœuds	0600 TU: Caractère du temps (voir légende)	0600 TU: Température du point de rosée en degré C
Tanger	86	I023.0	I6	E	I9	○	II		I9	I5	I0I9.8	I6	ENE	23	○	I2
Oujda	460	I02I.0	I2	NNE	I0	○	07		I6	08	I0I0.5	09	C		◍	06
Port-Lyautey	6	I0I8.4	I7	ENE	I4	○	09		2I	I0	I0I6.5	I0	ENE	I0	○	08
Touahar	569	I020.0	I2	SSW	24	○	05		I5	I0	I0I6.8	I2	ESE	34	○	03
Rabat	68	I0I8.2	I8	ENE	I9	○	05		2I	I2	I0I5.6	I3	ESE	I6	○	07
Fès	414	I020.3	I4	ENE	I4	○	04		I7	I0	I0I8.4	II	ENE	I0	◍	06
Meknès	549	I0I8.7	I3	ENE	I9	○	03		I6	08	I0I8.5	08	NE	I0	○	07
Nouasseur	200	I0I7.5	I5	E	I0	○	09		2I	07	I0I5.6	09	ESE	06	○	07
Casablanca	55	I0I7.2	I8	ENE	I2	○	I0		2I	09	I0I5.5	09	C		○	07
Ifrane (1)	1636		05	NNE	09	○	07		I0	03		04	NE	I4	○	0I
Khouribga (1)	776		I3	ENE	I0	○	II		I8	08		08	E	I2	○	05
Safi	25	I0I6.2	I6	NNW	02	○	I5		I9	07	I0I5.4	09	ESE	05	○	08
Kasba-Tadla	504	I0I4.7	I5	WNW	35	○	04		I9	09	I0I5.4	II	E	I4	○	04
Midelt (1)	1520		06	ESE	I7	◍	04	03	07	04		04	ENE	I2	•	04
Mogador	8	I0I6.5	I8	NNE	08	○	I4		20	I3	I0I5.7	I4	SSE	I0	○	I2
Marrakech	466	I0I5.6	I6	NNW	06	○	II		20	07	I0I5.6	07	ESE	04	○	06
Agadir	19	I0I4.2	I8	WNW	06	◍	I3		23	II	I0I5.8	I2	ENE	04	○	II
Ouarzazate (1)	1133		I0	E	08	◍	08	0I	I3	05		05	C		○	03
Tindouf	451	I0I7.4	I4	E	I2	◍	II		I8	08	I0I6.7	09	E	04	○	08
Fort-Trinquet	360	I0I3.2	20	NE	I2	◍	05		22	I0	I0I6.2	I0	ENE	06	○	05
Colomb-Bechar (1)	770		II	NE	20	◍	06	04	I2	08		09	NE	22	,	08
Oran	180	I024.0	I5	ENE	I2	◍	II		I8	09	I023.4	I0	ENE	I0	○	07
Porto	103	I026.6	I4	C		○	I4		I9	07	I026.2	08	E	02	○	08
Cap St-Vincent	48	I022.0	I8	C		○	I5		I9	I2	I020.5	I4	ENE	08	○	I2
Lisbonne	70	I025.4	I5	NNE	06	○	II		I9	09	I024.6	I0	NE	07	Q	07
Ponta Delgada	36	I0I5.3	I7	SE	I8	◍	I6	02	I8							
Angra	31	I0I3.5	I8	SSE	I6	◍	I7	05		I6	I0I3.3	I8	S	08	◍	I7
Horta	61	I0II.I	I8	S	09	R	I8	TR	I8	I6	I0II.I	I8	SSW	26	○	I7
Flores	40	I008.0	I8	SE	32	◍	I8	0I	I8	I4	I007.2	I6	W	I5	○	I3
Funchal	110									I5	I0I7.0	I5	NNE	05	○	II
Teneriffe	37									I4	I0I5.I	I6	WNW	06	○	I3
Cap Juby	5									I3	I0I6.6	I4	C		○	I4
Villa Cisneros	6										I0I4.4	I6	ENE	06	○	I2

(1) Pression réduite au niveau de la station.

SONDAGES AÉROLOGIQUES de 0800 TU.

De gauche à droite, sous les noms de chaque station : Altitude en m. ; direction d'où vient le vent ; vitesse en nœuds.

MARRAKECH			KASBA-TADLA			FES			RABAT			OUARZAZATE			TANGER			AGADIR		
500	WNW	I6				500	E	I9	500	ESE	33				500	ESE	35	500	ESE	08
I000	WSW	II	I000	ENE	06	I000	E	2I	I000	SE	06				I000	ESE	37	I000	SSE	04
I500	WSW	06	I500	NNE	02	I500	ESE	2I	I500	NE	06	I500	C		I500	ESE	23	I500	WSW	08
2000	WSW	06	2000	ENE	04	2000	E	39	2000	E	I2	2000	NE	08	2000	SE	I4			
2500	WSW	07	2500	E	03	2500	E	47	2500	ESE	3I	2500	NNE	I0						
3000	WSW	04	3000	ENE	05	3000	E	2I	3000	E	35	3000	NE	I9						
4000	NE	04	4000	ENE	07							4000	N	I9						
5500	ENE	I7	5000	NE	05							5500	NE	09						

Prévisions pour la journée du 8 DECEMBRE 1955.

Le beau temps clair à peu nuageux se maintiendra sur les plaines Occidentales.

Ciel trés nuageux à couvert sur le relief et l'Oriental, donnant des faibles précipitations.

Chutes de neige au-dessus de 2500m d'altitude.

Vent d'Est assez fort sur l'extrême Nord, variable faible ailleurs.

Température sans changement.

La mer sera peu agitée en général, agitée dans le détroit, la houle d'Ouest faible Im.

Bulletin d'enneigement.

OUKAIMEDEN(ESSI): 6cms de neige sur le plateau.

OBSERVATIONS DES PORTS A 0600 TU

STATIONS	ETAT DE LA MER	ETAT DE LA HOULE Direction	Hauteur en mètres	Période en sec.	Hauteur maximun depuis 06 la veille
Mehedya	Calme	W	0,5	06	Im à I8 TU.
Rabat	Belle	NW	0,5		Im à I8 TU.
Casablanca	Belle	NW	0,5		
Mazagan	Peu agit	WNW	I,5	I0	Stat I,5m.
Safi	Belle	WNW	0,5	08	Stat 0,5m.
Mogador	Belle	NW	I	04	Stat Im.
Agadir	Belle	WNW	I	I2	I,5m à I8TU.
ENREGISTREUR DE HOULE DE CASABLANCA-LIDO A 1100 TU		NW	0,5	08	

LÉGENDE pour le caractère du temps :

- ○ Ciel clair.
- ◔ Ciel peu nuageux.
- ◍ Ciel nuageux.
- ● Ciel couvert.
- ≡ Brouillard.
- = Brume.
- ∞ Brume sèche.
- • Pluie.
- ⁹ Bruine.
- ✱ Neige.
- ▽ Averse de pluie.
- ▽ Averse de neige.
- ▽ Averse de grêle.
- TR Traces de pluie (moins de 0 mm. 1).
- R Orage.
- < Eclairs.
- Tempête de sable.
- Poussières ou sable brassés par le vent.
- Tourbillon de poussières ou sable.
- V Grains.
- C Vent calme.

Situation en altitude à 0300 T.U. le 8 DECEMBRE 1955.

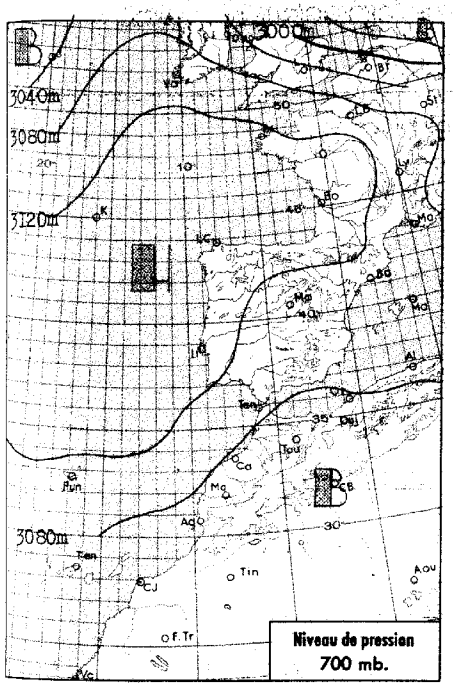

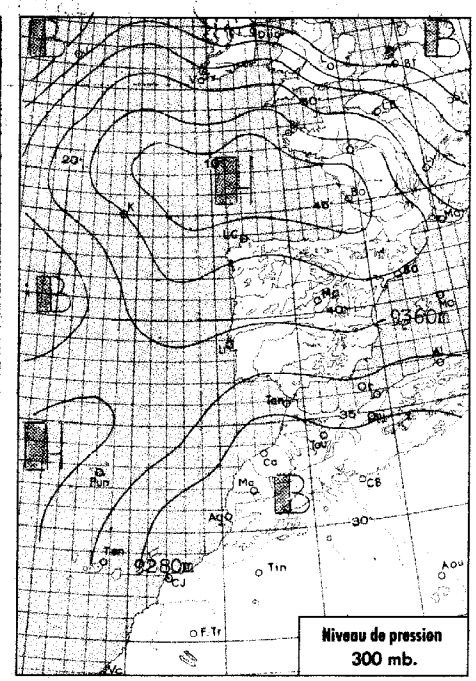



Analyse de la Situation à 0600 T.U.

Par suite de l'affaiblissement de l'anticyclone sur la France et du comblement progressif de la dépression saharienne, nette régression du régime d'Est au Maroc.

Le ciel est nuageux 100 km de part et d'autre d'une ligne Canaries Cap-Ghir - Tadla - Oujda par Altocumulus orageux qui ont donné lieu dans la nuit à des averses faibles sur Agadir.

Ailleurs, beau temps clair à peu nuageux.

Vent d'Est modéré sur l'extrême Nord, variable faible ailleurs.

Température sans changement.

-o-o-o-o-o-o-

LÉGENDE

Front chaud en surface — Front quasi-stationnaire
Front froid en surface — Occlusion
Front intertropical — A. — anticyclone — D. — dépression

Les autres lignes sont les isobares au niveau de la mer, cotées en millibars.

MINISTÈRE DES TRAVAUX PUBLICS, DES TRANSPORTS ET DU TOURISME
SECRÉTARIAT GÉNÉRAL A L'AVIATION CIVILE ET COMMERCIALE

DIRECTION DE LA MÉTÉOROLOGIE NATIONALE

ANNÉE 1955 — N° 342

SERVICE MÉTÉOROLOGIQUE DU MAROC

BULLETIN QUOTIDIEN DES RENSEIGNEMENTS DU MAROC

PUBLIÉ SOUS LA RESPONSABILITÉ DU DIRECTEUR DU SERVICE MÉTÉOROLOGIQUE DU MAROC

Situation générale à 0600 T.U. le 8 DECEMBR. 1955.

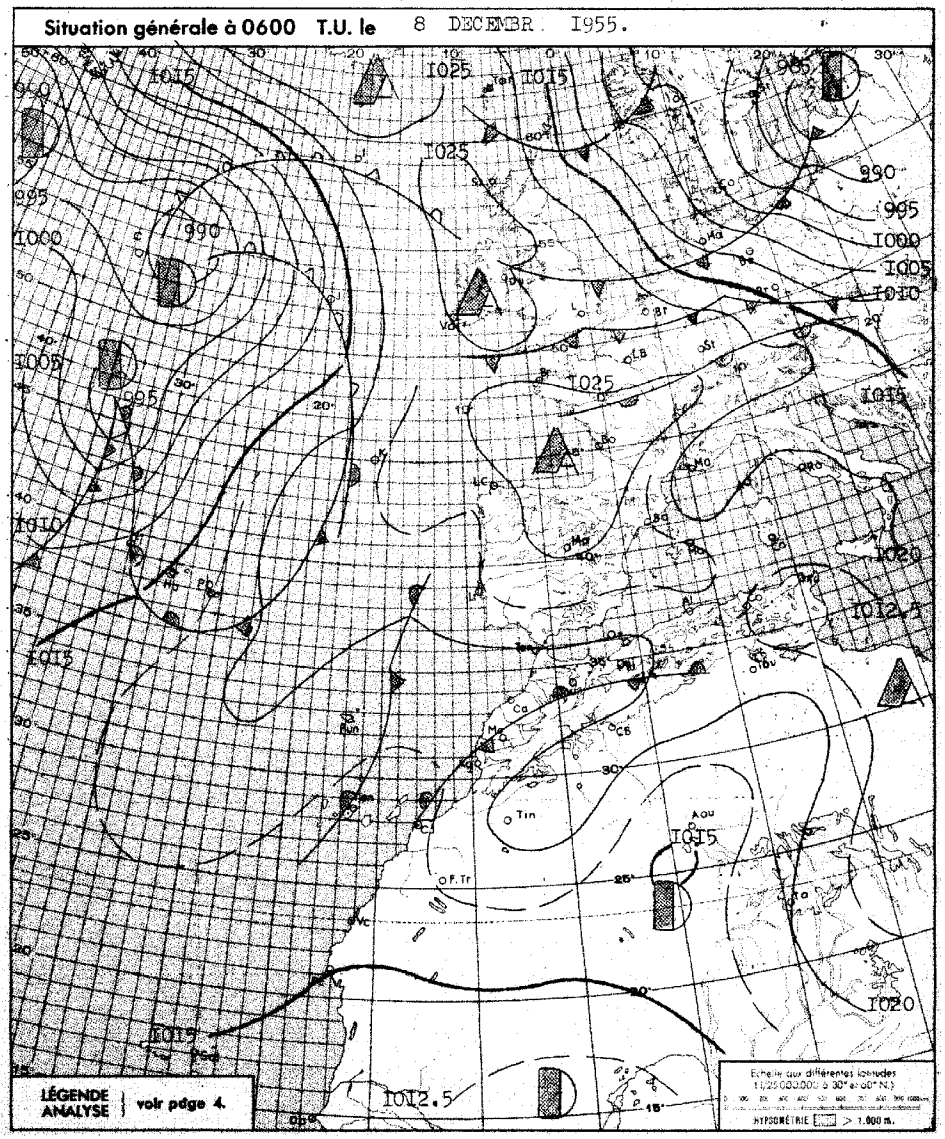

BULLETIN MÉTÉOROLOGIQUE DU MAROC

DU 8 DECEMBRE 1955

OBSERVATIONS DE 1800 TU la veille — OBSERVATIONS DE 0600 TU ce jour

STATIONS	ALTITUDE (m) (de la cuvette du baromètre)	1800 TU: Pression barométrique à 0 degré C et au niveau de la mer en millibars et dixièmes de millibars	1800 TU: Température de l'air en degré C	1800 TU: VENT Direction	1800 TU: VENT Vitesse en nœuds	1800 TU: Caractère du temps (voir légende)	1800 TU: Température du point de rosée en degré C	Hauteur de pluie tombée dans les 24 h. (de 6 à 6 h.) en millimètres	Maximum relevé à 18 h. la veille en degré C	Minimum relevé à 6 h. du matin en degrés C	0600 TU: Pression barométrique à 0 degré C et au niveau de la mer en millibars et dixièmes de millibars	0600 TU: Température de l'air en degré C	0600 TU: VENT Direction	0600 TU: VENT Vitesse en nœuds	0600 TU: Caractère du temps (voir légende)	0600 TU: Température du point de rosée en degré C
Tanger	86	1019.7	16	E	21	◐	10		18	14	1020.0	15	ENE	17	◐	11
Oujda	460	1017.8	12	N	08	◍	08	TR	13	05	1018.9	06	SSW	04	○	05
Port-Lyautey	6	1016.3	16	ENE	08	○	10		20	10	1018.5	10	C		○	09
Touahar	569	1018.2	11	E	22	◍	06		13	09	1018.8	09	ENE	12	◍	08
Rabat	68	1016.4	16	ENE	08	◍	09		21	10	1019.1	11	SE	02	◍	09
Fès	414	1018.4	12	ENE	05	◍	07		16	08	1020.1	08	ENE	02	○	07
Meknès	549	1017.3	12			○	08		16	07	1020.2	07			○	06
Nouasseur	200	1017.2	14	ENE	06	○	10		21	06	1019.1	08	SSW	06	○	08
Casablanca	55	1016.4	16	C		○	12		20	10	1018.5	11	SSW	04	○	10
Ifrane (1)	1636		05	SE	10	◍	02		07	00		00	C		◍	00
Khouribga (1)	776		12	SSE	06	○	09		18	06		07	N	02	○	07
Safi	25	1015.9	16	C		○	14			09	1018.5	11	ESE	04	○	10
Kasba-Tadla	504	1016.2	15	C		○	09		18	09	1019.0	10	C		◍	08
Midelt (1)	1520		05	ESE	04	◍	04	02	05	03		04	SSW	06	◍	04
Mogador	8	1016.5	18	SW	07	○	16		20	14	1018.5	14	ESE	04	○	13
Marrakech	466	1015.1	16	NNW	02	○	09		19	09	1019.0	10	SE	02	○	10
Agadir	19	1016.7	17	W	06	◐	13	TR	21	11	1018.5	11	ENE	06	○	11
Ouarzazate (1)	1133			C		◍	04		14	04		04	C		○	03
Tindouf	451	1018.2	16	NE	04	◑	11		18	07	1022.2	07	C		○	06
Fort-Trinquet	360	1015.1	20	E	06	=	05		22	13	1018.2	13	ENE	06	◍	05
Colomb-Bechar (1)	770		09	NE	06	◍	08	01	11	05		06	NE	04	◐	06
Oran	180	1020.7	14	E	04	◐	10	TR	18	11	1019.6	11	NE	02	◍	10
Porto	103	1024.2	13	N	02	○	12		18	06	1024.0	06	E	02	○	06
Cap St-Vincent	48	1019.4	18	E	23	○	13		20	15	1020.4	14	C		○	12
Lisbonne	70	1023.0	14	N	08	○	09		17	09	1023.3	09	NE	08	○	08
Ponta Delgada	36	101 .	18	SSE	07	◍	17	TR	18	16	1018.6	14	SE	06	○	16
Angra	31	1015.9	18	SSE	07	◍	17	TR	20	17	1017.3	17	S	06	○	16
Horta	61	1014.6	16	SSW	09	◍	16		21	17	1015.8	17	SSW	17	◐	16
Flores	40	1013.0	18	SW	08	○	14		19	16	1012.8	18	S	15	◍	15
Funchal	110	1017.0	19	C		◐	14	TR	22	14	1018.6	15	C		○	10
Teneriffe	37										1015.3	16	WNW	05	○	14
Cap Juby	5															
Villa Cisneros	6										1015.4	17	WNW	04	○	08

(1) Pression réduite au niveau de la station.

SONDAGES AÉROLOGIQUES

De gauche à droite, sous les noms de chaque station : Altitude en m. ; direction d'où vient le vent ; vitesse en nœuds.

TANGER			MOGADOR			TOUAHAR			AGADIR			MARRAKECH			RABAT			KASBA-TADLA		
500	ESE	21	500	E	09				500	SW	06				500	SW	10			
1000	E	21	1000	E	21	1000	ENE	23	1000	S	06	1000	ESE	06	1000	WNW	08	1000	W	02
1500	E	19	1500	E	19	1500	E	05	1500	SSE	14	1500	ESE	04	1500	NNW	02	1500	WSW	03
2000	ENE	10	2000	ENE	10	2000	NE	02	2000	SSW	12	2000	WSW	02	2000	NNE	02	2000	WSW	03
2500	ENE	14	2500	ENE	14	2500	NNE	08	2500	NE	16	2500	W	04	2500	NE	12			
3000	NNE	10	3000	NNE	10	3000	NE	11	3000	N	03	3000	NNE	10	3000	NE	16			
4000	ENE	14	4000	ENE	14	4000	NE	15	4000	N	18	4000	NNW	18						
						5500	NE	15				5500	NW	15						

BULLETIN D'ENNEIGEMENT

OUKAIMEDEN(ESSI) : 7cm de neige sur le plateau.

-o-o-o-o-

Prévisions pour la journée du 9 DECEMBRE 1955

Beau temps clair à peu nuageux sur la majeure partie du Maroc.

Faible tendance orageuse en montagne. Quelques brumes et brouillards côtiers matinaux.

Vent variable faible, secteur Sud dominant.

Température en hausse.

La mer sera belle, la houle faible d'Ouest 0,50m à 1m.

-o-o-o-o-

OBSERVATIONS DES PORTS A 0600 TU

STATIONS	ETAT DE LA MER	ETAT DE LA HOULE Direction	Hauteur en mètres	Période en sec.	Hauteur maximun depuis 06 la veille
Mehedya	Calme	W	0,50	06	Stat.0,50m.
Rabat	Belle	NW	0,50		Stat.0,50m.
Casablanca	Belle	NW	0,50		
Mazagan	Peu agit.	NW	1,50	10	Stat.1,50m.
Safi	Belle	WNW	0,50	08	Stat.0,50m.
Mogador	Belle	W	0,50	04	1m. à 1800TU.
Agadir	Belle	NW	1	12	1,5 à 1800TU
ENREGISTREUR DE HOULE DE CASABLANCA-LIDO A 1100 TU		NW	0,50	12	

LÉGENDE pour le caractère du temps :

- ○ Ciel clair.
- ◐ Ciel peu nuageux.
- ◍ Ciel nuageux.
- ● Ciel couvert.
- ≡ Brouillard.
- = Brume.
- ∞ Brume sèche.
- • Pluie.
- ⁹ Bruine.
- ✱ Neige.
- ∇ Averse de pluie.
- ∇ Averse de neige.
- ∇ Averse de grêle.
- TR Traces de pluie (moins de 0 mm. 1).
- Orage.
- Eclairs.
- Tempête de sable.
- Poussières ou sable brassés par le vent.
- Tourbillon de poussières ou sable.
- Grains.
- C Vent calme.

Situation en altitude à 0300 T.U. le 9 DECEMBRE 1955.

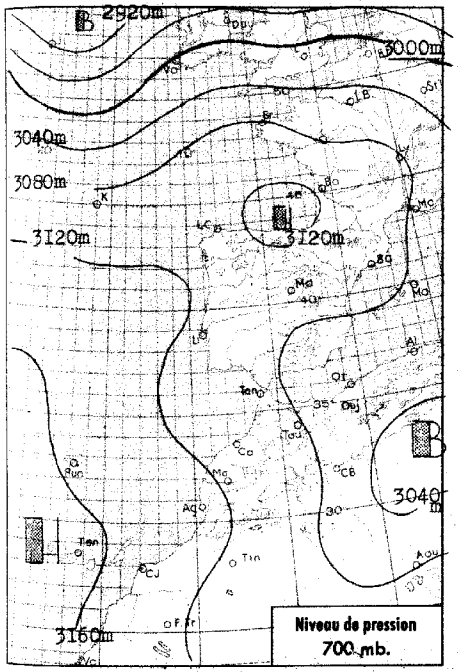

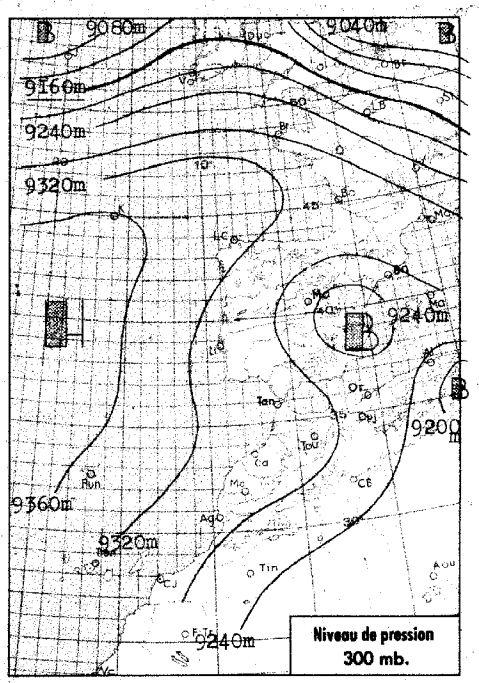

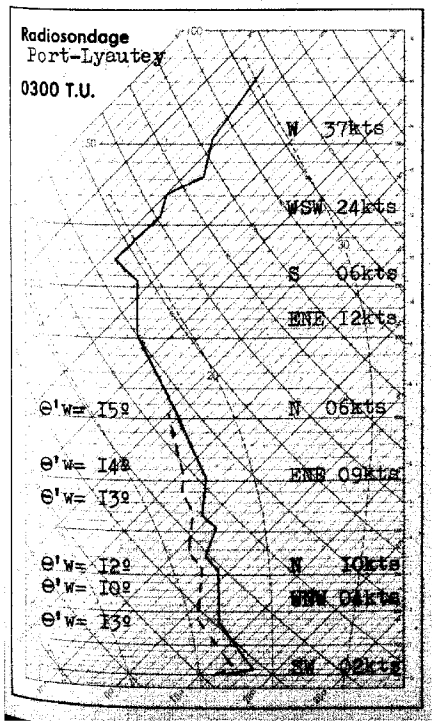

Analyse de la Situation à 0600 T.U.

Etablissement progressif d'un régime de Nord-Est faible au Maroc, dirigé par une dorsale anticyclonique Sud-Açores - Centre Espagne - Massif Central - Forêt Noire.

Aprés de nombreuses averses sur l'ensemble du relief Marocain, le ciel demeurant clair à peu nuageux sur les plaines Occidentales, les éclaircies tendent à se généraliser rapidement. On note en mer quelques gros Cumulus dans la partie Est d'un trés faible minimum cyclonique formé sur le Golfe de Cadix.

Vent variable faible.

Température sans changement.

-o-o-o-o-

LÉGENDE

Front chaud en surface — Front quasi-stationnaire

Front froid en surface — Occlusion

Front intertropical — A. — anticyclone — D. — dépression

Les autres lignes sont les isobares au niveau de la mer, cotées en millibars.

MINISTÈRE DES TRAVAUX PUBLICS, DES TRANSPORTS ET DU TOURISME

SECRÉTARIAT GÉNÉRAL A L'AVIATION CIVILE ET COMMERCIALE

DIRECTION DE LA MÉTÉOROLOGIE NATIONALE

ANNÉE 1955 — N° 343

SERVICE MÉTÉOROLOGIQUE DU MAROC

BULLETIN QUOTIDIEN DES RENSEIGNEMENTS DU MAROC

PUBLIÉ SOUS LA RESPONSABILITÉ DU DIRECTEUR DU SERVICE MÉTÉOROLOGIQUE DU MAROC

Situation générale à 0600 T.U. le 9 DECEMBRE 1955

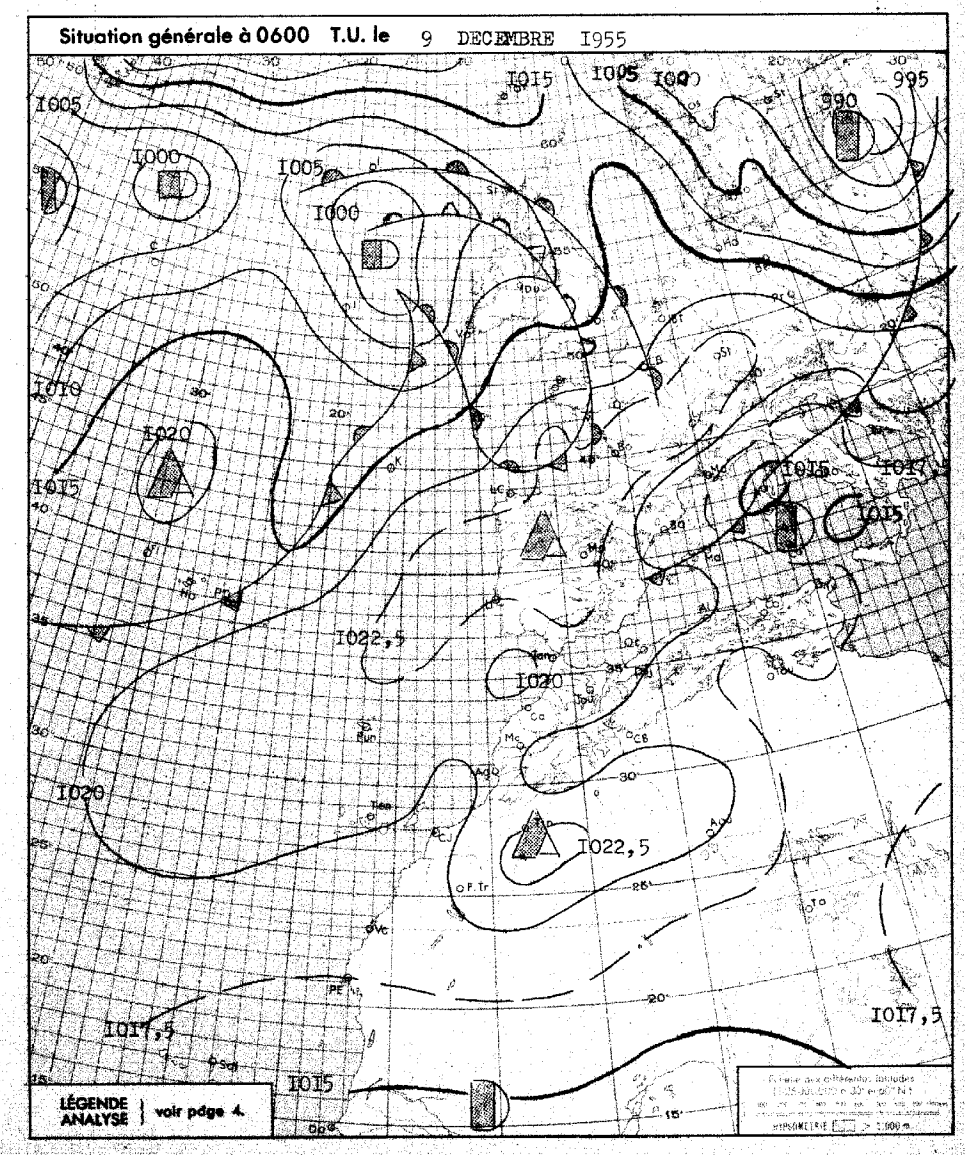

BULLETIN MÉTÉOROLOGIQUE DU MAROC

DU 9 DÉCEMBRE 1955.

OBSERVATIONS DE 1800 TU la veille — OBSERVATIONS DE 0600 TU ce jour

STATIONS	ALTITUDE (m) (de la cuvette du baromètre)	1800 TU: Pression barométrique à 0 degré C et au niveau de la mer en millibars et dixièmes de millibars	1800 TU: Température de l'air en degré C	1800 TU: VENT Direction	1800 TU: VENT Vitesse en nœuds	1800 TU: Caractère du temps (voir légende)	1800 TU: Température du point de rosée en degré C	Hauteur de pluie tombée dans les 24 h. (de 6 à 6 h.) en millimètres	Maximum relevé à 18 h. la veille en degré C	Minimum relevé à 6 h. du matin en degrés C	0600 TU: Pression barométrique à 0 degré C et au niveau de la mer en millibars et dixièmes de millibars	0600 TU: Température de l'air en degré C	0600 TU: VENT Direction	0600 TU: VENT Vitesse en nœuds	0600 TU: Caractère du temps (voir légende)	0600 TU: Température du point de rosée en degré C
Tanger	86	1020.6	15	ENE	12	○	12		19	08	1021.7	08	ENE	04	○	08
Oujda	460	1018.5	11	NNW	04	○	09		16	06	1020.2	06	C		◐	05
Port-Lyautey	6	1019.6	17	C		○	12		20	09	1020.3	09	C		○	09
Touahar	569	1018.6	12	NE	08	◍	07		15	09	1021.0	09	NE	06	◍	07
Rabat	68	1020.4	16	C		○	15		19	10	1021.4	11	SSE	04	○	10
Fès	414	1020.1	14	C		○	09		17	06	1022.7	06	SSW	02	○	05
Meknès	549	1020.2	12	C		○	08		15	08	1022.3	08	SSW	04	○	07
Nouasseur	200	1020.2	14	NNW	06	○	13		19	06	1022.8	07	SSE	05	○	07
Casablanca	55	1020.3	15	WSW	02	○	15		19	10	1021.0	10	S	06	○	10
Ifrane (1)	1636		05	W	05	◍	05	05	07	00		03	C		◐	03
Khouribga (1)	776		11	ENE	02	◖	10	08	15	05		08	C		◐	08
Safi	25	1019.9	16	ENE	03	○	13		19	09	1021.2	10	ESE	02	○	09
Kasba-Tadla	504	1019.4	14	C		◍	11	TR	16	08	1022.5	08	C		◐	07
Midelt (1)	1520		07	WSW	16	◍	03	01	08	03		03	C		◐	01
Mogador	8	1020.1	18	WSW	04	○	15		19	12	1021.3	12	E	03	○	10
Marrakech	466	1018.7	16	WNW	06	◍	10		19	10	1020.8	10	C		○	09
Agadir	19	1017.1	17	NW	04	○	13		21	09	1021.3	09	ESE	02	○	07
Ouarzazate (1)	1133		13	C		◍	04		14	04		05	C		○	03
Tindouf	451	1021.0	16	C		◍	12		18	09	1023.4	10	NW	04	◍	10
Fort-Trinquet	360	1017.9	20	E	06	◍	05		23	11	1029.4	12	ENE	04	○	03
Colomb-Bechar (1)	770		12	N	06	◍	07		15	04		05	C		○	04
Oran	180	1019.5	14	N	04	◍	11		19	08	1020.2	09	C		○	07
Porto	103	1022.9	11	N	04	○	11		15	07	1022.9	07	E	02	◍	07
Cap St-Vincent	48	1020.7	16	SSW	08	○	15		19	11	1021.6	12	NE	08	○	10
Lisbonne	70	1022.5	14	WNW	04	○	09		16	08	1023.9	08	NW	02	○	07
Ponta Delgada	36															
Angra	31															
Horta	61															
Flores	40															
Funchal	110	1020.5	19	N	03	◖	13		21	15	1021.7	15	NNW	03	○	10
Teneriffe	37	1017.9	21	ESE	02	○	15			15	1019.1	15	WNW	02	○	11
Cap Juby	5	1019.5	19	WNW	05	○	19									
Villa Cisneros	6	1016.3	20	N	06	○	15				1017.7	17	E	04	○	13

(1) Pression réduite au niveau de la station.

Prévisions pour la journée du 10 DÉCEMBRE 1955

Beau temps clair à peu nuageux sur l'ensemble du Maroc.

Vent de Nord-Est modéré.

Température matinale en baisse sensible.

La mer sera belle à peu agitée, la houle faible de Ouest-Nord-Ouest 1m.

==========

Aperçu pour le Dimanche 11 DECEMBRE 1955.

Persistance du beau temps clair et froid.

==========

Bulletin d'enneigement.

Oukaimeden (ESSI) : 5cm de neige sur le plateau.

OBSERVATIONS DES PORTS A 0600 TU

STATIONS	ETAT DE LA MER	ETAT DE LA HOULE Direction	Hauteur en mètres	Période en sec.	Hauteur maximun depuis 06 la veille
Mehedya	Calme	W	0.50	06	Stat. 0.50m.
Rabat	Belle	NW	1		0.50m à 1800
Casablanca	Belle	NW	1		
Mazagan	Peu agit	WNW	1	10	Stat 1m.
Safi	Belle	WNW	0.50	08	1m à 1800.
Mogador	Belle				1m à 1800.
Agadir	Calme	NW	0.50	12	1m à 1800.
ENREGISTREUR DE HOULE DE CASABLANCA-LIDO A 1100 TU		NW	1	10	

SONDAGES AÉROLOGIQUES de 0800 TU.

De gauche à droite, sous les noms de chaque station : Altitude en m. ; direction d'où vient le vent ; vitesse en nœuds.

MOGADOR			TANGER			AGADIR			KASBA-TADLA			OUARZAZATE			MIDELT			TOUAHAR		
500	NW	03	500	C		500	ESE	06												
1000	ENE	06	1000	N	04	1000	C		1000	W	01							1000	WSW	11
1500	ENE	03	1500	W	06	1500	SSW	04	1500	NW	03	1500	C					1500	WSW	11
2000	C		2000	WSW	06	2000	SE	04	2000	WNW	02	2000	N	04	2000	WNW	10	2000	WNW	10
2500	ESE	04	2500	C		2500	SE	08	2500	WSW	01	2500	WNW	03	2500	WNW	12			
3000	SSE	04	3000	NNE	10	3000	NNW	08	3000	NE	01	3000	WSW	07	3000	WNW	08			
4000	C		4000	ENE	14	4000	WNW	17	4000	NNE	08	4000	WNW	06	4000	NNW	17			
5500	WSW	05	5500	ENE	08				5500	SSW	02	5500	W	12	5500	NNE	06			

LÉGENDE pour le caractère du temps :

- ○ Ciel clair.
- ◐ Ciel peu nuageux.
- ◍ Ciel nuageux.
- ● Ciel couvert.
- ≡ Brouillard.
- = Brume.
- ∞ Brume sèche.
- • Pluie.
- ⁹ Bruine.
- * Neige.
- ▽ Averse de pluie.
- ▽ Averse de neige.
- ▽ Averse de grêle.
- TR Traces de pluie (moins de 0 mm. 1).
- ↯ Orage.
- ↯ Eclairs.
- Tempête de sable.
- Poussières ou sable brassés par le vent.
- Tourbillon de poussières ou sable.
- Grains.
- C Vent calme.

MINISTÈRE DES TRAVAUX PUBLICS, DES TRANSPORTS ET DU TOURISME
SECRÉTARIAT GÉNÉRAL A L'AVIATION CIVILE ET COMMERCIALE
DIRECTION DE LA MÉTÉOROLOGIE NATIONALE
ANNÉE 1955 — SERVICE MÉTÉOROLOGIQUE DU MAROC — N° 344.

BULLETIN QUOTIDIEN DES RENSEIGNEMENTS DU MAROC

PUBLIÉ SOUS LA RESPONSABILITÉ DU DIRECTEUR DU SERVICE MÉTÉOROLOGIQUE DU MAROC

Situation en altitude à 0300 T.U. le IO DECEMBRE I955.

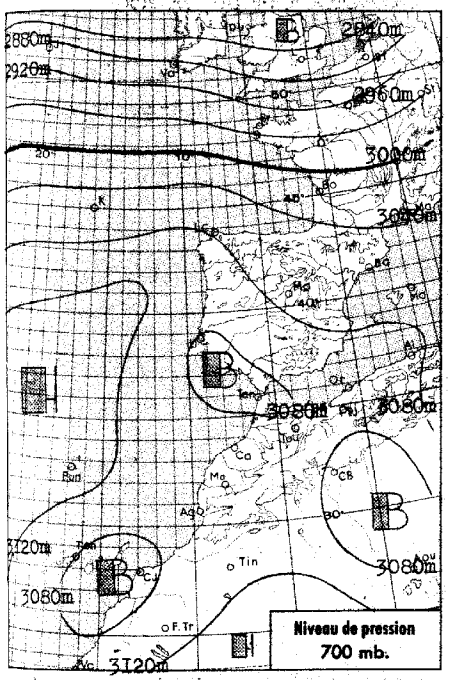

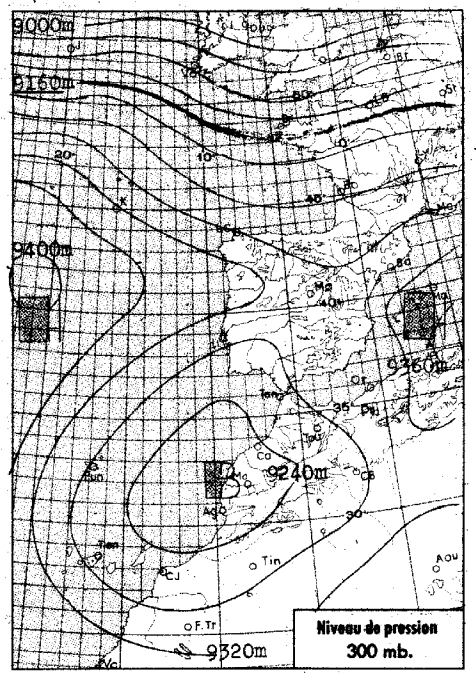



Analyse de la Situation à 0600 T.U.

Régime anticyclonique à trés faigradient au voisinage du Maroc.

Des masses d'air polaire froid s'écoulent le long des côtes orientales de l'Espagne et parviennent sur le Golfe de Cadix où, au contact d'une mer chaude, se développent des nuages d'instabilité.

On note ainsi en fin de nuit un ciel nuageux de Tanger à Casablanca qui subit une averse importante.

Le ciel est clair à peu nuageux sur le reste du pays.

Vent variable faible.

Température en surface sans changement. Abaissement de l'isotherme zéro jusqu'a 2500m.

LÉGENDE

Front chaud en surface — Front quasi-stationnaire
Front froid en surface — Occlusion
Front intertropical — A. — anticyclone — D. — dépression
Les autres lignes sont les isobares au niveau de la mer, cotées en millibars.

Situation générale à 0600 T.U. le IO DECEMBRE I955.

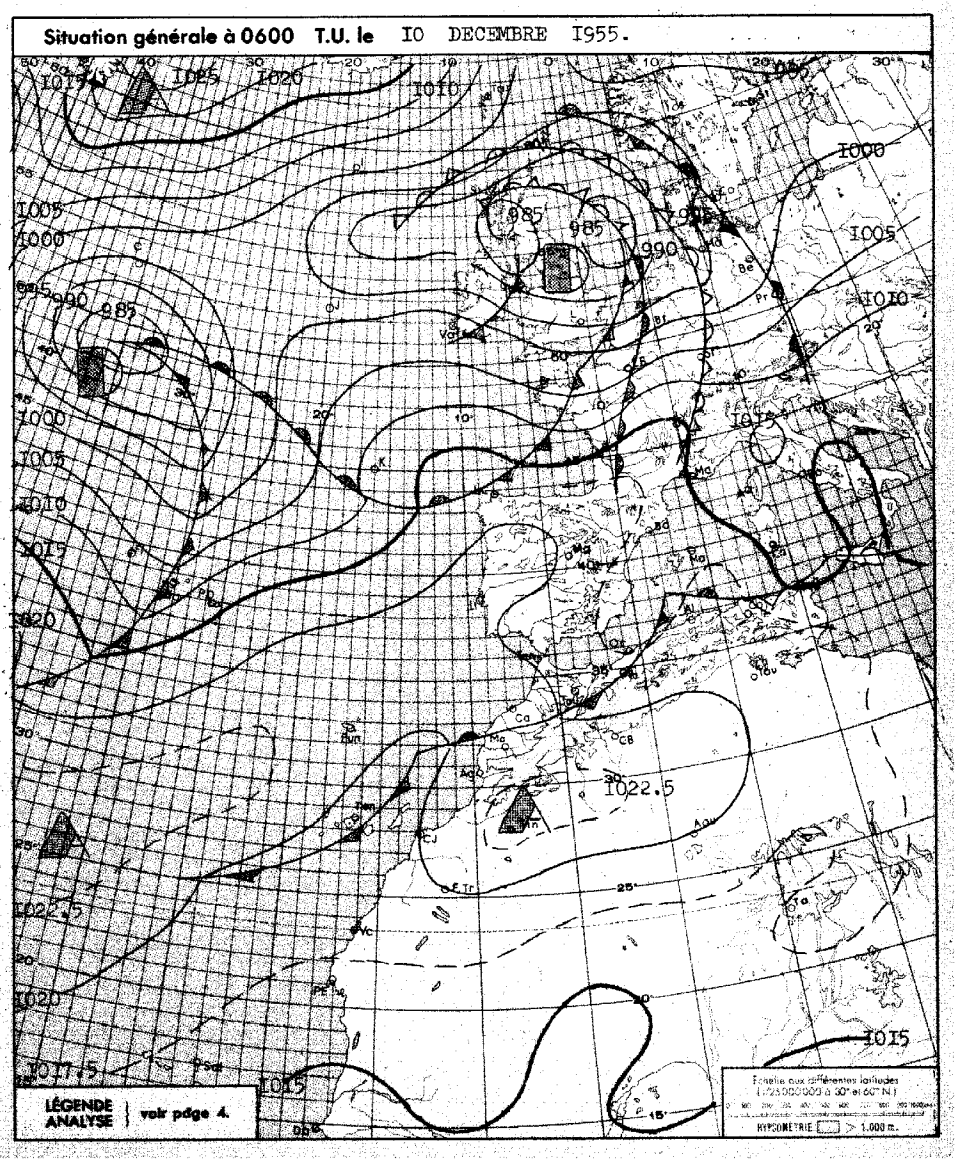

BULLETIN MÉTÉOROLOGIQUE DU MAROC

DU 10 DECEMBRE 1955.

OBSERVATIONS DE 1800 TU la veille — OBSERVATIONS DE 0600 TU ce jour

STATIONS	ALTITUDE (m) (de la cuvette du baromètre)	1800 TU: Pression barométrique à 0 degré C et au niveau de la mer en millibars et dixièmes de millibars	1800 TU: Température de l'air en degré C	1800 TU: VENT Direction	1800 TU: VENT Vitesse en nœuds	1800 TU: Caractère du temps (voir légende)	1800 TU: Température du point de rosée en degré C	Hauteur de pluie tombée dans les 24 h. (de 6 à 6 h.) en millimètres	Maximum relevé à 18 h. la veille en degré C	Minimum relevé à 6 h. du matin en degrés C	0600 TU: Pression barométrique à 0 degré C et au niveau de la mer en millibars et dixièmes de millibars	0600 TU: Température de l'air en degré C	0600 TU: VENT Direction	0600 TU: VENT Vitesse en nœuds	0600 TU: Caractère du temps (voir légende)	0600 TU: Température du point de rosée en degré C
Tanger	86	1021.6	14	WNW	02	○	11		18	09	1020.4	10	ENE	02	○	10
Oujda	460	1019.0	12	C		○	08		17	05	1018.6	07	WSW	08	○	04
Port-Lyautey	6	1020.5	17	C		○	13	TR	19	08	1020.1	08	C		○	08
Touahar	569	1019.4	14	SW	06	○	06		17	08	1019.7	09	C		○	07
Rabat	68	1021.5	15	C		○	13		18	11	1020.6	11	C		○	11
Fès	414	1020.6	15	C		○	09		18	07	1021.4	09	C		◍	07
Meknès	549	1020.8	13	C		○	10		16	08	1021.6	09	SW	02	◍	07
Nouasseur	200	1021.7	14	N	04	○	14		18	06	1021.4	07	SW	04	○	07
Casablanca	55	1021.5	16	C		○	14		19	10	1020.8	11	C		◍	11
Ifrane (1)	1636		04	SW	05	○	04		09	02		00	C		◍	00
Khouribga (1)	776		11	NNE	02	○	09		16	06		09	ENE	02	○	07
Safi	25	1021.1	16	N	03	○	14		20	08	1021.1	08	ESE	04	○	08
Kasba-Tadla	504	1020.2	15	C		○	09		18	06	1021.9	09	E	06	○	05
Midelt (1)	1520		08	WSW	08	◍	04		11	01		01	C		○	00
Mogador	8	1021.0	17	C		○	14		20	11	1020.9	12	E	02	○	10
Marrakech	466	1019.2	16	NNE	04	◍	10		18	08	1021.0	09	C		○	09
Agadir	19	1020.1	17	WNW	06	○	12		21	08	1020.8	09	ESE	04	○	08
Ouarzazate (1)	1133		13	C		○	06		15	06		07	C		◍	05
Tindouf	451	1021.1	18	WNW	04	○	14		23	08	1022.9	09	C		○	08
Fort-Trinquet	360	1018.7	21	SSW	02	○	05		24	12	1020.1	13	NNE	04	○	07
Colomb-Béchar (1)	770		13	C		○	06		15	08		09	C		◍	07
Oran	180	1019.9	14	C		◍	11		18	04	1019.6	05	SSW	02	○	04
Porto	103	1022.7	11	C		◍	11			06	1020.5	06	E	04	◍	06
Cap St-Vincent	48									11	1019.2	12	C		○	10
Lisbonne	70	1021.8	13	WNW	05	○	09		16	08	1020.6	08	WNW	03	○	06
Ponta Delgada	36	1020.7	18	S	12	◍	16	06	19	18	1016.1	18	SSW	19	○	17
Angra	31	1017.0	19	SSW	16	◍	16	TR	20	18	1009.5	18	SSW	21	•	17
Horta	61	1015.5	17	SW	29	◍	16	10	19	17	1006.5	18	SW	34	*	18
Flores	40	1012.8	19	WSW	07	○	16	06	19	16	1006.0	16	WNW	41	○	09
Funchal	110	1021.3	19	C		◍	14		22	14	1020.7	15	C		○	11
Teneriffe	37															
Cap Juby	5															
Villa Cisneros	6															

(1) Pression réduite au niveau de la station.

SONDAGES AÉROLOGIQUES de 0800 TU.

De gauche à droite, sous les noms de chaque station : Altitude en m.; direction d'où vient le vent; vitesse en nœuds.

MOGADOR			TANGER			AGADIR			TOUAHAR			OUARZAZATE			MIDELT			KASBA-TADLA		
500	NE	06	500	SW	06	500	E	08												
1000	NW	03	1000	WSW	14	1000	E	04	1000	SW	11							1000	SSW	02
1500	C		1500	WSW	23	1500	E	06	1500	WSW	14	1500	NW	05				1500	SW	02
2000	C		2000	WSW	14	2000	C		2000	WSW	20	2000	W	04	2000	WNW	10			
2500	SW	04	2500			2500	C		2500	WNW	07	2500	SW	04	2500	W	12			
3000	WNW	04	3000	SSE	04	3000	C		3000	NNE	09	3000	SW	08	3000	W	06			
4000	N	06	4000	E	04	4000	W	17				4000	NNW	07	4000	NNW	04			
5500	NW	13	5500	ESE	14	5500	NW	17							5500	E	08			
			7000	ESE	19															

Prévisions pour la journée du 11 DECEMBRE 1955.

Beau temps clair à peu nuageux sur la majeure partie du Maroc.

Faible instabilité en montagne où quelques averses sont possibles.

Vent variable faible Nord-Est dominant.

Température sans changement.

La mer sera belle, la houle faible d'Ouest-Nord-Ouest Im.

Bulletin d'enneigement.

OUKAIMEDEN: 5cm de neige sur le plateau.

OBSERVATIONS DES PORTS A 0600 TU

STATIONS	ETAT DE LA MER	ETAT DE LA HOULE: Direction	Hauteur en mètres	Période en sec.	Hauteur maximun depuis 06 la veille
Mehedya	Calme	W	0,5	06	Stat 0,5m.
Rabat	Belle	NW	0,5		Stat 0,5m.
Casablanca	Belle	NW	0,5		
Mazagan	Belle	WNW	1	10	Stat Im.
Safi	Belle	WNW	0,5	08	Stat 0,5m.
Mogador	Plate.				
Agadir	Calme	NW	0,5	00	Im à 18 TU.
ENREGISTREUR DE HOULE DE CASABLANCA-LIDO A 1100 TU		NW	1	10	

LÉGENDE pour le caractère du temps :

- ○ Ciel clair.
- ○ Ciel peu nuageux.
- ◍ Ciel nuageux.
- ● Ciel couvert.
- ≡ Brouillard.
- = Brume.
- ∞ Brume sèche.
- • Pluie.
- ⁹ Bruine.
- * Neige.
- ▽ Averse de pluie.
- ▽ Averse de neige.
- ▽ Averse de grêle.
- TR Traces de pluie (moins de 0 mm. 1).
- Orage.
- Eclairs.
- Tempête de sable.
- Poussières ou sable brassés par le vent.
- Tourbillon de poussières ou sable.
- Grains.
- C Vent calme.

MINISTÈRE DES TRAVAUX PUBLICS, DES TRANSPORTS ET DU TOURISME
SECRÉTARIAT GÉNÉRAL A L'AVIATION CIVILE ET COMMERCIALE
DIRECTION DE LA MÉTÉOROLOGIE NATIONALE
ANNÉE 1955 — N° 345.
SERVICE MÉTÉOROLOGIQUE DU MAROC

BULLETIN QUOTIDIEN DES RENSEIGNEMENTS DU MAROC

PUBLIÉ SOUS LA RESPONSABILITÉ DU DIRECTEUR DU SERVICE MÉTÉOROLOGIQUE DU MAROC

Situation en altitude à 0300 T.U. le II DECEMBRE 1955.

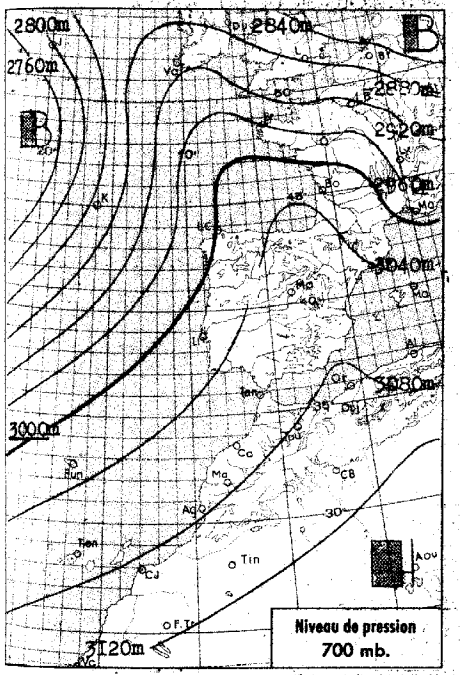

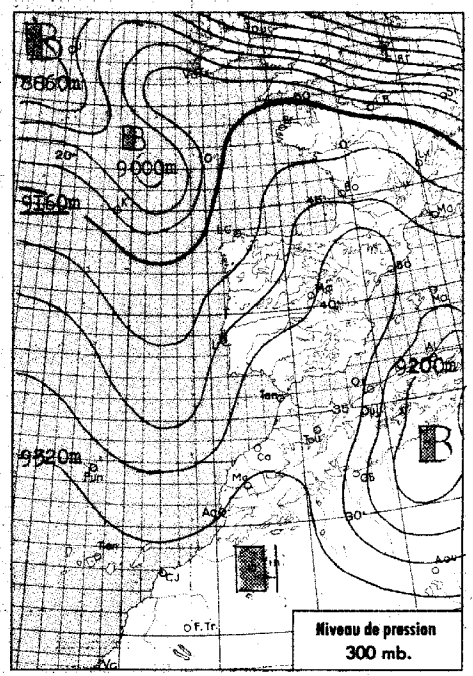

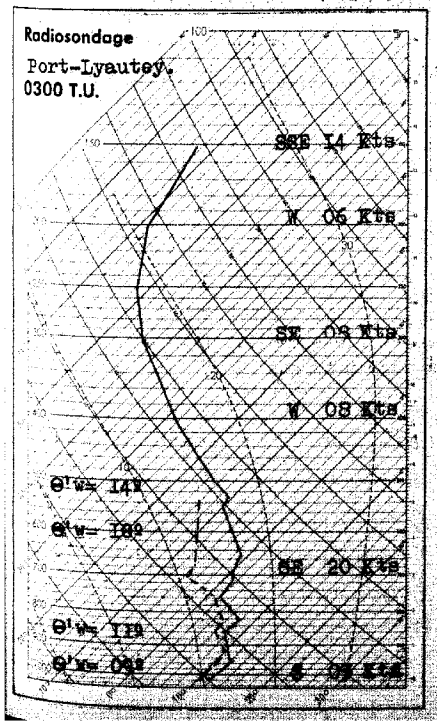

Analyse de la Situation à 0600 T.U.

Maintien du régime anticyclonique à trés faible gradient au Maroc.

Le ciel est clair sur l'ensemble du pays.

Vent variable faible de secteur Sud dominant.

Température stationnaire ou en légère baisse.

LÉGENDE

Front chaud en surface — Front quasi-stationnaire
Front froid en surface — Occlusion
Front intertropical — A. — anticyclone — D. — dépression
Les autres lignes sont les isobares au niveau de la mer, cotées en millibars.

Situation générale à 0600 T.U. le II DECEMBRE 1955.

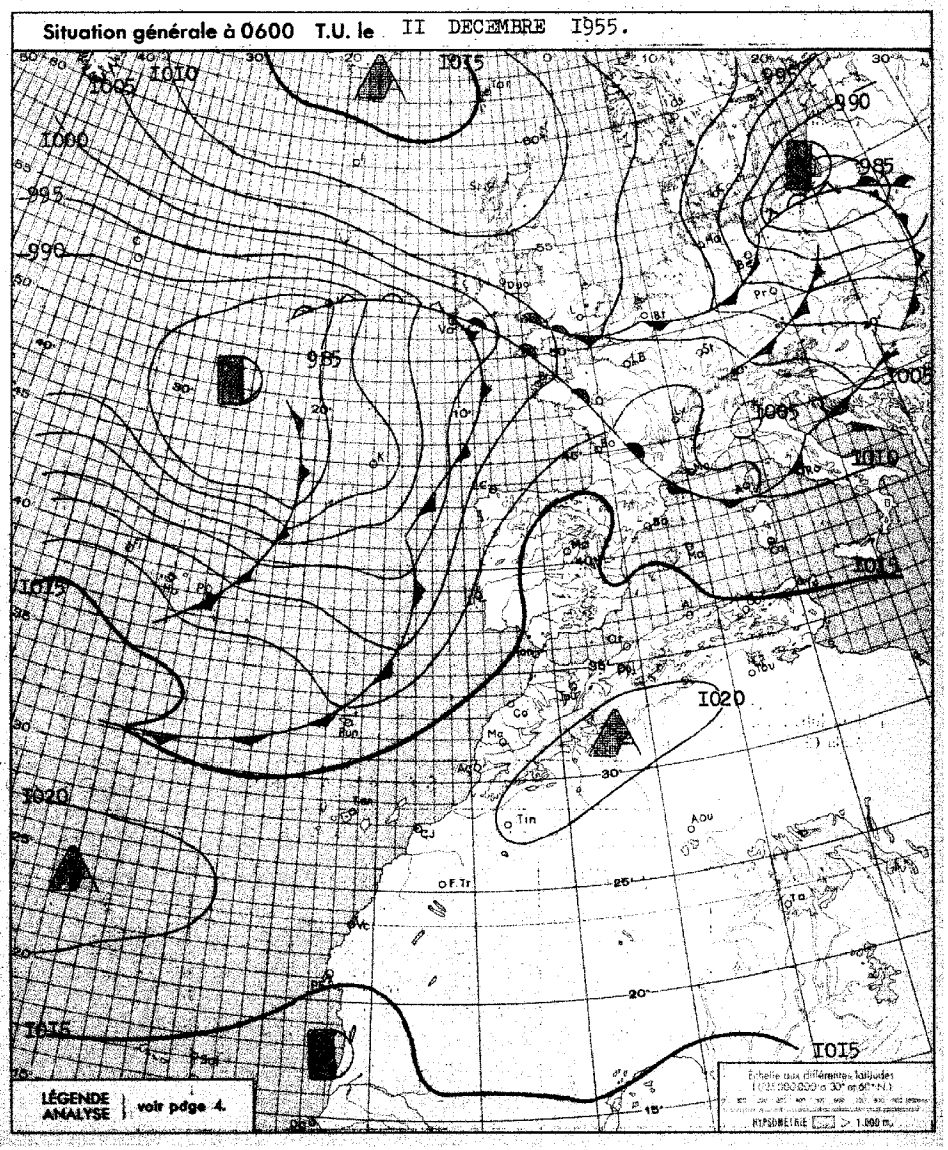

BULLETIN MÉTÉOROLOGIQUE DU MAROC

DU II DECEMBRE 1955.

OBSERVATIONS DE 1800 TU la veille — OBSERVATIONS DE 0600 TU ce jour

STATIONS	ALTITUDE (m) (de la cuvette du baromètre)	1800 TU: Pression barométrique à 0 degré C et au niveau de la mer en millibars et dixièmes de millibars	1800 TU: Température de l'air en degré C	1800 TU: VENT Direction	1800 TU: VENT Vitesse en nœuds	1800 TU: Caractère du temps (voir légende)	1800 TU: Température du point de rosée en degré C	Hauteur de pluie tombée dans les 24 h. (de 6 à 6 h.) en millimètres	Maximum relevé à 18 h. la veille en degré C	Minimum relevé à 6 h. du matin en degrés C	0600 TU: Pression barométrique à 0 degré C et au niveau de la mer en millibars et dixièmes de millibars	0600 TU: Température de l'air en degré C	0600 TU: VENT Direction	0600 TU: VENT Vitesse en nœuds	0600 TU: Caractère du temps (voir légende)	0600 TU: Température du point de rosée en degré C
Tanger	86	1018.8	13	C		○	11		18	08	1015.8	12	S	10	○	09
Oujda	460	1015.9	12	C		○	08		18							
Port-Lyautey	6	1018.3	16	ENE	24	◐	11		18	08	1015.9	08	C		○	08
Touahar	569	1016.7	13	WSW	08	◍	08		16	09	1016.1	09	C		◐	07
Rabat	68	1019.2	15	C		○	12		18	08	1016.2	10	SSE	06	◐	10
Fès	414	1018.4	14	C		◍	10		17	05	1018.2	06	C		○	05
Meknès	549	1018.7	13	C		◐	10		16	07	1017.8	07	SSW	04	○	06
Nouasseur	200	1019.4	14	NNE	04	◍	12		17	06	1017.5	07	S	06	○	05
Casablanca	55	1019.4	15	C		◐	13	06	17	09	1016.6	09	S	04	○	09
Ifrane (1)	1636		05	C		◍	05	TR	08	01		01	C		◐	01
Khouribga (1)	776		12	NW	02	◐	10		15	06		06	SE	06	○	06
Safi	25	1019.1	16	NW	03	○	13		18							
Kasba-Tadla	504	1018.7	13	C		◐	09		18	06	1018.4	06	E	02	○	05
Midelt (1)	1520		06	WSW	10	◐	03		10							
Mogador	8	1019.4	17	C		○	13		19							
Marrakech	466	1017.5	15	NNW	04	◐	10		18	10	1017.0	10	C		◐	10
Agadir	19	1018.6	16	W	04	◐	12		20	10	1017.3	11	ESE	04	◐	10
Ouarzazate (1)	1133		13	SSW	04	◍	04		21							
Tindouf	451	1019.3	18	NW	02	◐	13		21	08	1020.6	09	C		◐	09
Fort-Trinquet	360	1017.3	21	C		◐	06		24	11	1018.5	12	C		◐	04
Colomb-Béchar (1)	770		11	SW	10	◍	10		15							
Oran	180	1017.1	15	C		○	09		19							
Porto	103	1018.1	12	E	02	◍	10		12	09	1011.5	11	E	07	◍	09
Cap St-Vincent	48								10	10	1012.0	16	S	16	○	14
Lisbonne	70	10 18.2	07	NE	05	≡	07		12	06	1012.7	07	ENE	07	◍	06
Ponta Delgada	36	1008.2	17	WNW	32	◐	09	08	19	15	1008.1	16	WSW	32	◍	11
Angra	31	1005.1	14	WNW	13	○	11	14	19		1006.4	15	WNW	30	◍	11
Horta	61	1006.3	14	W	27	◍	10	03	16	13	1006.6	16	W	24	◍	11
Flores	40	1004.4	15	WNW	02	◍	08	01	16	14	1005.9	17	WNW	35	◍	14
Funchal	110	1017.2	18	SW	05	○	13		21	16	1011.5	18	SW	13	◍	14
Teneriffe	37	1017.5	20	ESE	01	◍	14									
Cap Juby	5	1019.3	20	W	06	◍	15									
Villa Cisneros	6			E	05	○	12				1017.0	18	NE	02	○	15

(1) Pression réduite au niveau de la station.

SONDAGES AÉROLOGIQUES de 0800 TU.

De gauche à droite, sous les noms de chaque station : Altitude en m. ; direction d'où vient le vent ; vitesse en nœuds.

TANGER			KASBA-TADLA			FES			TINDOUF			AGADIR			RABAT			MARRAKECH		
500	SSW	17				500	W	04				500	E	08	500	SW	14			
1000	SW	12	1000	SSW	02	1000	WSW	12	1000	WSW	08	1000	SE	06	1000	SW	17	1000	SSW	08
1500	W	12	1500	SW	04	1500	WSW	19	1500	WSW	17	1500	SSW	06	1500	SW	25	1500	WSW	17
2000	WSW	23	2000	WSW	07	2000	WSW	17	2000	WSW	16	2000	SW	08	2000	SW	21	2000	WSW	12
2500	WSW	19	2500	WSW	08	2500	WSW	19	2500	WSW	16	2500	WSW	16	2500	SW	21	2500	WSW	10
3000	WSW	16	3000	WSW	09	3000	WSW	14	3000	W	09	3000	WSW	33				3000	SW	14
4000	SW	10	4000	WSW	10	4000	WSW	10	4000	WSW	26	4000	W	35						
5500	W	10	5500	W	20	5500	WSW	10	6000	WSW	16									
7000	WSW	08	6000	WNW	09															

BULLETIN MÉTÉOROLOGIQUE DU MAROC

DU II DECEMBRE 1955.

Prévisions pour la journée du I2 DECEMBRE I955.

Aggravation du temps au Maroc.

Ciel devenant nuageux à trés nuageux sur l'ensemble du pays et en particulier au Nord d'une ligne Safi - Oujda où l'on notera des précipitations qui débuteront le matin sur la bordure côtière atlantique.

Vent de Sud-Ouest modéré.

Température en hausse.

Mer peu agitée, houle d'Ouest en aggravation de faible Im à I,5m a modérée 2,5m à 3m.

Bulletin d'enneigement.

OUKAIMEDEN (ESSI): 5cm de neige sur le plateau.

OBSERVATIONS DES PORTS A 0600 TU

STATIONS	ETAT DE LA MER	ETAT DE LA HOULE: Direction	Hauteur en mètres	Période en sec.	Hauteur maximun depuis 06 la veille
Mehedya	Calme	W	0,5	08	STAT 0,5m.
Rabat					
Casablanca					
Mazagan					
Safi					
Mogador	Plate.				
Agadir					
ENREGISTREUR DE HOULE DE CASABLANCA-LIDO A 1100 TU					

LÉGENDE pour le caractère du temps :

- ○ Ciel clair.
- ◐ Ciel peu nuageux.
- ◍ Ciel nuageux.
- ● Ciel couvert.
- ≡ Brouillard.
- = Brume.
- ∞ Brume sèche.
- • Pluie.
- ⁘ Bruine.
- ✱ Neige.
- ▽ Averse de pluie.
- ▽ Averse de neige.
- ◊ Averse de grêle.
- TR Traces de pluie (moins de 0 mm. 1).
- ↯ Orage.
- < Eclairs.
- Tempête de sable.
- $ Poussières ou sable brassés par le vent.
- Tourbillon de poussières ou sable.
- ∀ Grains.
- C Vent calme.

MINISTÈRE DES TRAVAUX PUBLICS, DES TRANSPORTS ET DU TOURISME
SECRÉTARIAT GÉNÉRAL A L'AVIATION CIVILE ET COMMERCIALE
DIRECTION DE LA MÉTÉOROLOGIE NATIONALE
ANNÉE 55 N° 346
SERVICE MÉTÉOROLOGIQUE DU MAROC

BULLETIN QUOTIDIEN DES RENSEIGNEMENTS DU MAROC

PUBLIÉ SOUS LA RESPONSABILITÉ DU DIRECTEUR DU SERVICE MÉTÉOROLOGIQUE DU MAROC

Situation en altitude à 0300 T.U. le I2 DECEMBRE I955.

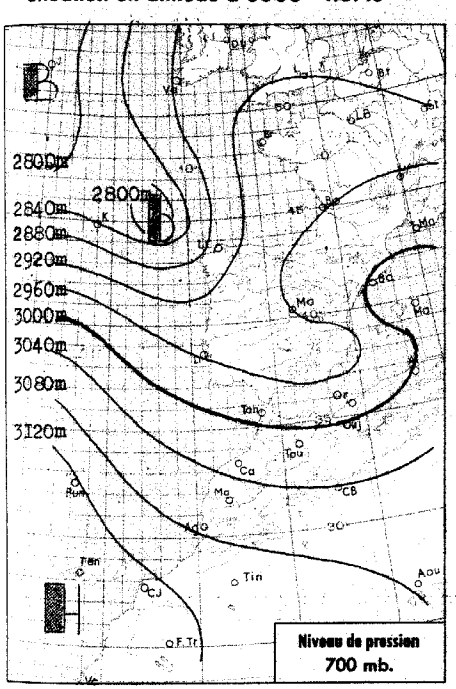

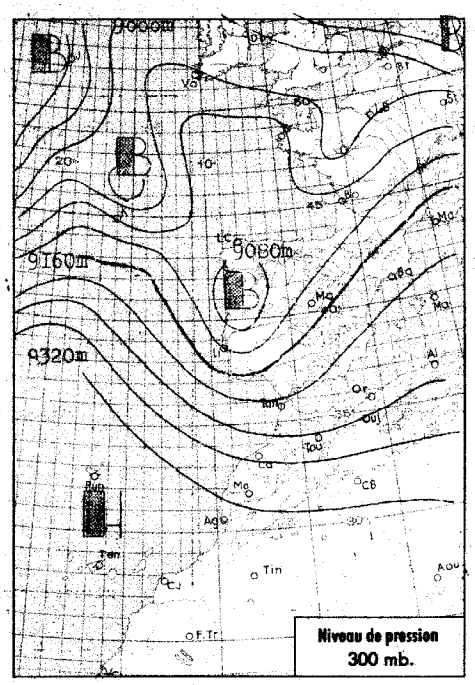



Analyse de la Situation à 0600 T.U.

Perturbation d'Ouest accélérée sur le Maroc.

Le front froid situé hier matin approximativement sur une ligne La Corogne - Madère a abordé le littoral Marocain en fin de nuit, donnant d'importantes averses surtout à Tanger. Il a été précédé dans la soirée d'hier et la nuit de rafales de Sud-Ouest et de quelques pluies de front chaud, principalement sur le Moyen Atlas.

A l'arrière de ce système perturbé, la subsidence est bien marquée, provoquant de belles éclaircies. Le vent est de Sud-Ouest à Ouest modéré, la température sans grand changement.

LÉGENDE

Front chaud en surface — Front quasi-stationnaire
Front froid en surface — Occlusion
Front intertropical — A. — anticyclone — B. — dépression
Les autres lignes sont les isobares au niveau de la mer, cotées en millibars.

Situation générale à 0600 T.U. le I2 DECEMBRE I955.

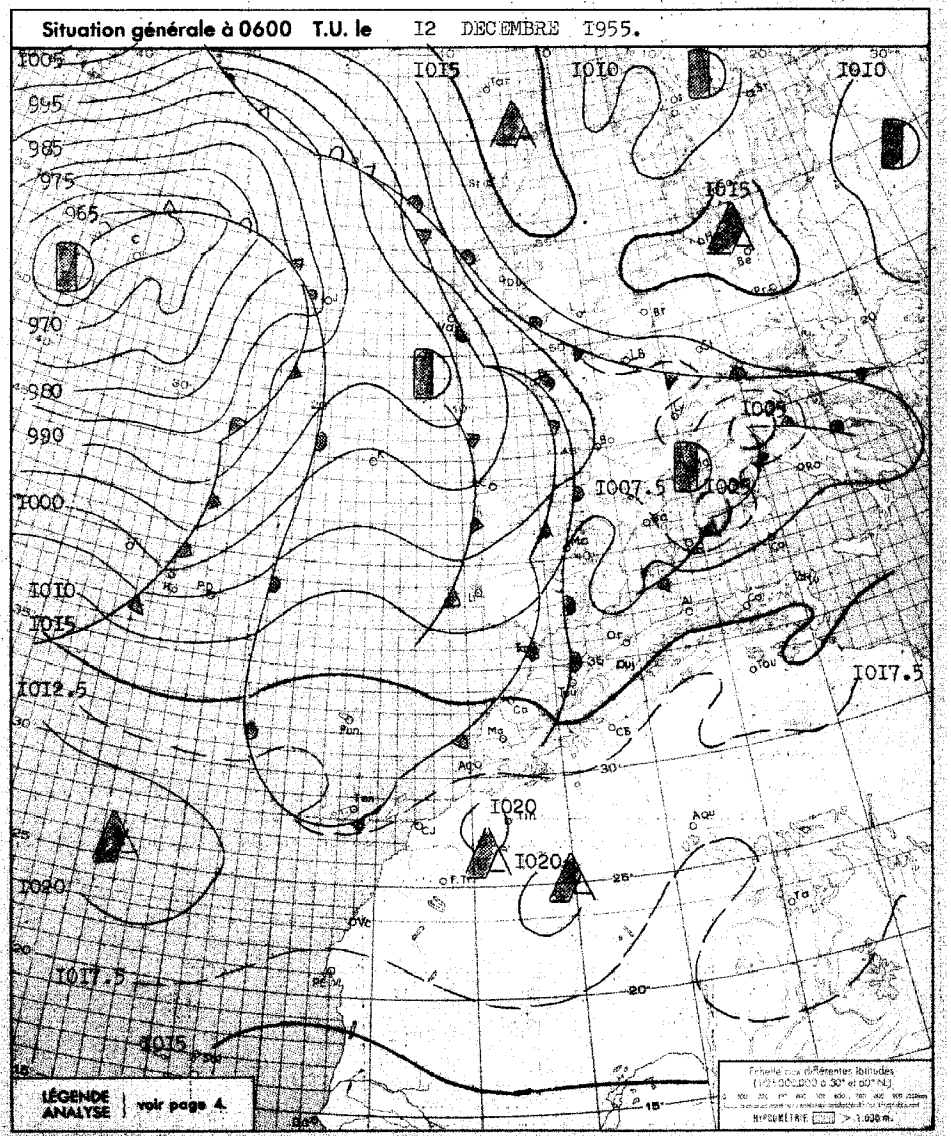

BULLETIN MÉTÉOROLOGIQUE DU MAROC

DU 12 DÉCEMBRE 1955.

OBSERVATIONS DE 1800 TU la veille — OBSERVATIONS DE 0600 TU ce jour

STATIONS	ALTITUDE (m) (de la cuvette du baromètre)	1800 TU: Pression barométrique à 0 degré C et au niveau de la mer en millibars et dixièmes de millibars	1800 TU: Température de l'air en degré C	1800 TU: VENT Direction	1800 TU: VENT Vitesse en nœuds	1800 TU: Caractère du temps (voir légende)	1800 TU: Température du point de rosée en degré C	Hauteur de pluie tombée dans les 24 h. (de 6 à 6 h.) en millimètres	Maximum relevé à 18 h. la veille en degré C	Minimum relevé à 6 h. du matin en degrés C	0600 TU: Pression barométrique à 0 degré C et au niveau de la mer en millibars et dixièmes de millibars	0600 TU: Température de l'air en degré C	0600 TU: VENT Direction	0600 TU: VENT Vitesse en nœuds	0600 TU: Caractère du temps (voir légende)	0600 TU: Température du point de rosée en degré C
Tanger	86	1012.4	16	S	16	○	11	26	18	12	1011.4	13	S	19	◍	12
Oujda	460	1011.5	12	C		○	05	TR	17	07	1011.0	10	WSW	08	◍	06
Port-Lyautey	6	1012.8	16	C		◍	12	09	19	13	1012.4	14	SSW	10	◍	14
Touahar	569	1012.6	14	SW	08	◍	07	TR	16	08	1013.0	08	WSW	16	◍	08
Rabat	68	1013.2	16	SSW	02	◍	11	10	19	12	1013.3	14	SSW	10	◍	13
Fès	414	1014.3	13	C		◍	10	05	17	09	1014.0	10	WNW	02	◍	09
Meknès	549	1014.8	12	SSW	04	○	06	04	16	10	1014.1	11	SSW	06	◍	10
Nouasseur	200	1013.6	15	SSW	08	◍	11	09	18	12	1014.8	13	WSW	12	○	13
Casablanca	55	1012.9	16	S	04	◍	12	02	19	13	1013.5	15	SSW	12	◍	15
Ifrane (1)	1636		05	SSW	14	◍	05	16	07	03		05	SSW	27	◍	05
Khouribga (1)	776		11	S	08	◍	09	03	13	08		10	WSW	06	◍	10
Safi	25							04		10	1015.5	16	WSW	13	◍	16
Kasba-Tadla	504	1015.6	12	C		◍	06	04	16	09	1016.2	11	W	04	◍	11
Midelt (1)	1520									04		06	WSW	29	◍	04
Mogador	8							08		14	1016.1	16	S	12	◍	14
Marrakech	466	1014.4	16	WNW	02	◍	07	02	18	12	1016.5	12	SSW	06	○	12
Agadir	19	1016.8	18	C		◍	13	03	21	13	1017.2	14	E	02	◍	13
Ouarzazate (1)	1133									05		05	C		○	04
Tindouf	451	1017.5	19	W	03	○	12		22	09	1020.0	09	NW	02	○	09
Fort-Trinquet	360	1015.7	22	SSW	20	◍	04	..	25	12	1018.6	13	NNE	04	○	12
Colomb-Béchar (1)	770		10	WSW	10	○	04		12	07		08	C		○	06
Oran	180	1017.4	14	C		○	08		19	04	1011.0	04	C		○	02
Porto	103	1003.9	13	S	19	◍	12	03	16	11	1003.9	13	E	12	◍	13
Cap St-Vincent	48							02		14	1007.5	17	NW	17	○	16
Lisbonne	70	1003.2	13	SE	14	◍	12	22	15	07	1006.4	13	WSW	14	○	12
Ponta Delgada	36	1010.1	18	W	22	◍	15	15	18	17	1008.8	17	SW	26	◍	17
Angra	31	1005.6	17	WSW	17	◍	17	02	19	19	1002.3	19	SW	21	◍	17
Horta	61	1004.5	18	SW	27	◍	17	TR	17	17	1001.5	18	SW	29	◍	18
Flores	40	1002.2	17	WNW	09	◍	16	17	18	16	998.5	17	W	25	○	14
Funchal	110									15	1015.6	16	NW	04	○	12
Teneriffe	37									18	1015.9	19	NNW	09	○	14
Cap Juby	5									15	1018.2	19	C		○	16
Villa Cisneros	6										1018.6	16	ENE	04	○	14

(1) Pression réduite au niveau de la station.

SONDAGES AÉROLOGIQUES de 0800 TU.

De gauche à droite, sous les noms de chaque station : Altitude en m. ; direction d'où vient le vent ; vitesse en nœuds.

RABAT			MARRAKECH			OUARZAZATE			AGADIR			MIDELT		
500	WSW	35							500	WNW	04			
1000	WNW	31	1000	W	17				1000	WNW	16			
1500	WNW	32	1500	WSW	17	1500	WNW	11	1500	WNW	17			
2000	WNW	32	2000	W	26	2000	WNW	22				2000	W	23
2500	WNW	47	2500	W	16	2500	WNW	19				2500	W	25
						3000	WNW	28						

BULLETIN MÉTÉOROLOGIQUE DU MAROC

DU 12 DÉCEMBRE 1955.

Prévisions pour la journée du 13 DÉCEMBRE 1955.

Aprés de belles éclaircies intéressant l'ensemble du Maroc, nouvelle aggravation du temps par l'Ouest intéressant prin-cipalemnt la moitié Nord du pays.

Ciel trés nuageux au Nord du parallèle de Safi. Pluies assez importantes sur Tangérois, Riff et Moyen Atlas, faibles ailleurs.

Ciel peu nuageux à nuageux au Sud du parallèle de Safi. Quelques rares précipitations.

Vent de Sud-Ouest à Ouest modéré.

Température sans changement.

La mer sera peu agitée, la houle d'Ouest en amélioration passagère modérée 2 à 3m.

==========

Bulletin d'enneigement.

OUKAIMEDEN (ESSI) 4cm de neige sur le plateau.

OBSERVATIONS DES PORTS A 0600 TU

STATIONS	ETAT DE LA MER	ETAT DE LA HOULE: Direction	Hauteur en mètres	Période en sec.	Hauteur maximum depuis 06 la veille
Mehedya	Agitée	W	4	18	0.50m à 1800.
Rabat	Agitée	WNW	3	13	1m à 1800 TU.
Casablanca	Agitée	NW	3.50		
Mazagan	Peu agit	WNW	1.50	10	Stat. 1.50m.
Safi	Agitée	W	2	10	Stat. 2m.
Mogador	Agi tée	SSW	3.50	10	2m a 1800 TU.
Agadir	Belle	WNW	0.50	08	1m à 1800 TU.
ENREGISTREUR DE HOULE DE CASABLANCA-LIDO A 1100 TU		NW	3.50	18	

LÉGENDE pour le caractère du temps :

- ○ Ciel clair.
- ◔ Ciel peu nuageux.
- ◍ Ciel nuageux.
- ● Ciel couvert.
- ≡ Brouillard.
- = Brume.
- ∞ Brume sèche.
- • Pluie.
- ⁘ Bruine.
- ✱ Neige.
- ▽ Averse de pluie.
- ▽ Averse de neige.
- ▽ Averse de grêle.
- TR Traces de pluie (moins de 0 mm. 1).
- ⚡ Orage.
- ⚡ Eclairs.
- Tempête de sable.
- Poussières ou sable brassés par le vent.
- Tourbillon de poussières ou sable.
- ∀ Grains.
- C Vent calme.

MINISTÈRE DES TRAVAUX PUBLICS, DES TRANSPORTS ET DU TOURISME
SECRÉTARIAT GÉNÉRAL A L'AVIATION CIVILE ET COMMERCIALE
DIRECTION DE LA MÉTÉOROLOGIE NATIONALE
ANNÉE 1955 — SERVICE MÉTÉOROLOGIQUE DU MAROC — N° 347

BULLETIN QUOTIDIEN DES RENSEIGNEMENTS DU MAROC

PUBLIÉ SOUS LA RESPONSABILITÉ DU DIRECTEUR DU SERVICE MÉTÉOROLOGIQUE DU MAROC

Situation en altitude à 0300 T.U. le I3 DECEMBRE I955

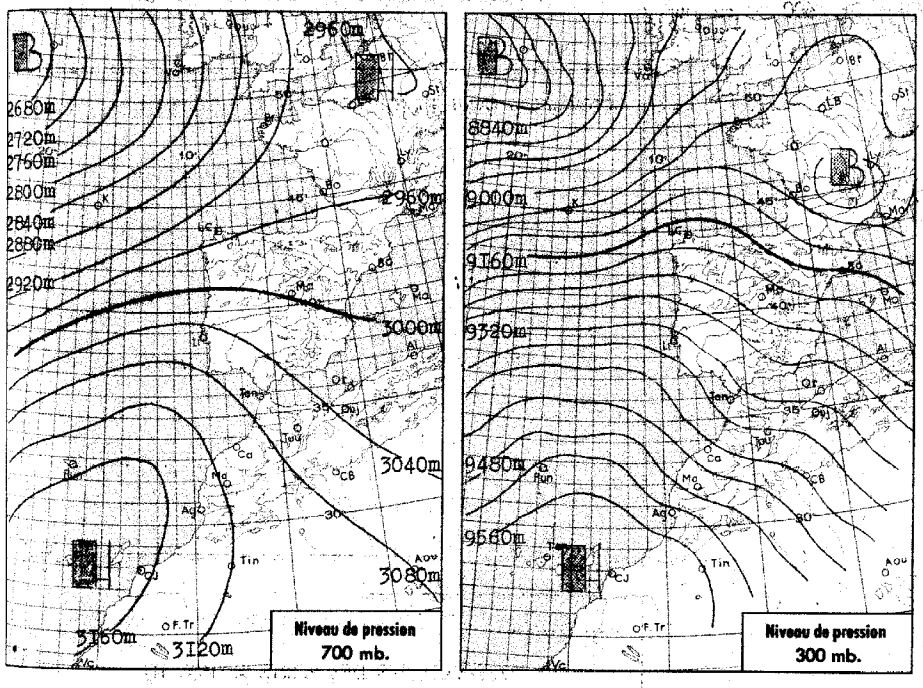

Radiosondage

Port-Lyautey
0300 T.U.

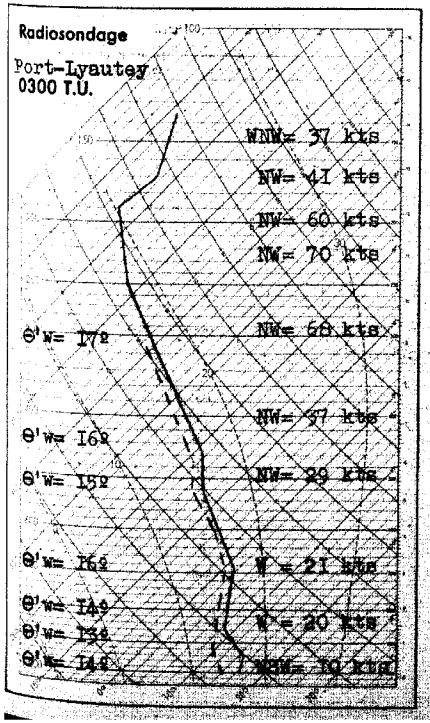

Analyse de la Situation à 0600 T.U.

Formation sur le Maroc d'une dorsale relative à l'arrière de la perturbation qui a balayé hier matin le pays.

Une deuxième perturbation d'Ouest interesse par son secteur chaud les régions situées au Nord de Casablanca, donnant un ciel très nuageux à couvert bas. Pluies de front chaud sur le Tangérois,(37m/m en 24h.) et le Moyen-Atlas (29m/m à Ifrane).

Le ciel est clair à peu nuageux au Sud.

Vent de Sud-Ouest faible à modéré.

Température en faible hausse.

-o-o-o-o-

LÉGENDE

Front chaud en surface — Front quasi-stationnaire
Front froid en surface — Occlusion
Front intertropical — A. — anticyclone — D. — dépression
Les autres lignes sont les isobares au niveau de la mer, cotées en millibars.

Situation générale à 0600 T.U. le I3 DECEMBRE I955

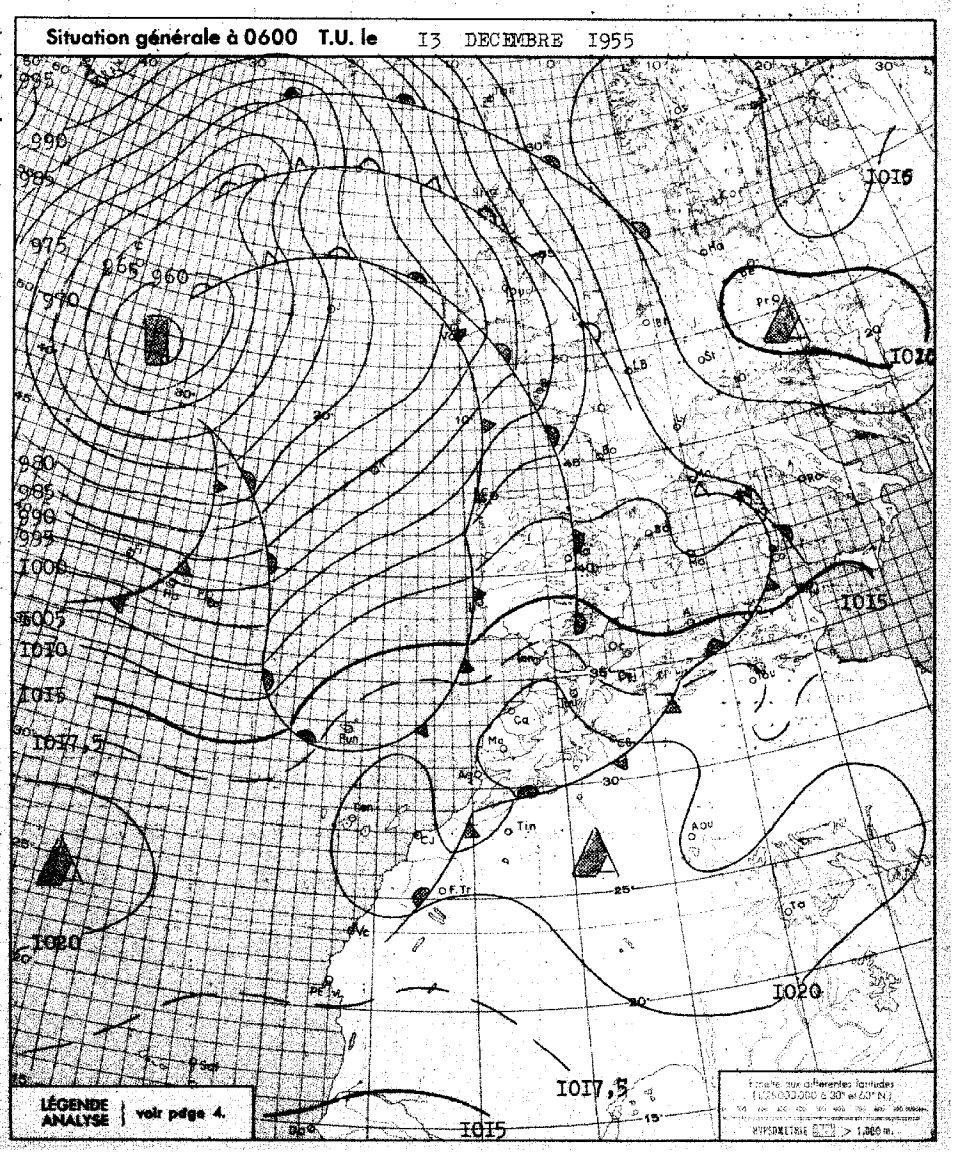

BULLETIN MÉTÉOROLOGIQUE DU MAROC

DU 13 DECEMBRE 1955

OBSERVATIONS DE 1800 TU la veille — OBSERVATIONS DE 0600 TU ce jour

STATIONS	ALTITUDE (m) (de la cuvette du baromètre)	1800 TU : Pression barométrique à 0 degré C et au niveau de la mer en millibars et dixièmes de millibars	1800 TU : Température de l'air en degré C	1800 TU : VENT Direction	1800 TU : VENT Vitesse en nœuds	1800 TU : Caractère du temps (voir légende)	1800 TU : Température du point de rosée en degré C	Hauteur de pluie tombée dans les 24 h. (de 6 à 6 h.) en millimètres	Maximum relevé à 18 h. la veille en degré C	Minimum relevé à 6 h. du matin en degrés C.	0600 TU : Pression barométrique à 0 degré C et au niveau de la mer en millibars et dixièmes de millibars	0600 TU : Température de l'air en degré C	0600 TU : VENT Direction	0600 TU : VENT Vitesse en nœuds	0600 TU : Caractère du temps (voir légende)	0600 TU : Température du point de rosée en degré C
Tanger	86	1015.3	17	WSW	19	.	16	37	19	17	1017.9	17	WSW	16	.	17
Oujda	460	1013.0	13	WSW	08	○	10	02	15	13	1015.8	14	WSW	08	◐	12
Port-Lyautey	6	1017.2	18	WSW	09	◐	16	01	19	16	1019.2	17	SW	08	◐	14
Touahar	569	1016.1	13	SSW	20	⛈	12	16	14	12	1019.0	12	WSW	13	≡	12
Rabat	68	1018.4	17	SW	06	≡	15	02	19	15	1020.5	16	SW	08	◐	14
Fès	414	1017.6	15	WSW	12	◐	12	03	17	13	1020.5	14	WNW	04	;	12
Meknès	549	1018.1	14	WNW	02	◐	12	TR	16	13	1020.4	14	WSW	02	◐	12
Nouasseur	200	1019.0	16	WNW	06	◐	14	03	19	12	1021.6	13	WSW	04	◐	13
Casablanca	55	1018.4	17	WSW	04	◐	13	03	20	15	1020.7	15	SW	06	◐	14
Ifrane (1)	1636		06	SW	21	.	06	29	07	06		07	SW	13	◐	07
Khouribga (1)	776		12	SSW	04	○	12	08	15	09		10	SE	08	○	10
Safi	25	1019.6	17	WNW	04	○	16		19	10	1020.9	11	ESE	03	○	11
Kasba-Tadla	504	1019.0	15	W	04	◐	14	02	17	10	1021.7	12	NNE	02	◐	11
Midelt (1)	1520		08	WNW	25	○	06	TR	11	06		07	WSW	16	◐	05
Mogador	8	1019.9	18	WSW	02	○	16	01	20	13	1020.9	13	ENE	06	○	11
Marrakech	466	1018.2	16	WNW	04	◐	14		18	10	1021.0	10	ENE	04	○	10
Agadir	19	1018.7	18	W	04	○	15		21	12	1020.2	12	ENE	04	◐	12
Ouarzazate (1)	1133		14	WNW	08	○	11	01	19	05		05	W	04	○	03
Tindouf	451	1017.5	20	WNW	10	○	12		22	04	1020.9	09	NW	04	○	09
Port-Trinquet	360	1017.6	23	NNW	06	○	11		24	14	1020.1	14	NE	04	○	13
Colomb-Bechar (1)	770		14	WSW	06	○	08	TR	18	07		08	C		○	07
Oran	180	1013.1	16	WNW	08	◐	10	10	18	12	1015.4	14	W	04	◐	14
Porto	103	1007.4	15	S	02	◐	15	10	15	11	1008.9	15	SW	02	◐	15
Cap St-Vincent	48	1011.2	18	W	30	◐	18	04		14	1014.1	18	SW	19	◐	18
Lisbonne	70	1009.8	17	WSW	20	◐	16	10	19	13	1012.0	17	WSW	16	,	16
Ponta Delgada	36	1008.1	18	SW	25	◐	16	01	18							
Angra	31	1002.8	18	W	13	◐	14	TR	20							
Horta	61	1001.9	17	WSW	25	○	14	TR	19							
Flores	40	998.9	17	WNW	14	◐	14	03	18							
Funchal	110	1017.3	20	C		◐	16		21		1017.6	17	SE	05	○	13
Teneriffe	37	1018.2	21	WNW	08	◐	16				1018.9	19	WNW	07	◐	14
Cap Juby	5	1019.9	20	C		○	17				1020.3	15	C		○	15
Villa Cisneros	6										1019.8	16	ENE	04	○	15

(1) Pression réduite au niveau de la station.

SONDAGES AÉROLOGIQUES de 0800 TU.

De gauche à droite, sous les noms de chaque station : Altitude en m. ; direction d'où vient le vent ; vitesse en nœuds.

MARRAKECH			SAFI			AGADIR			KASBA-TADLA			RABAT			FES			MIDELT		
						500	ENE	08												
1000	ESE	06				1000	NNE	04	1000	SW	02	500	SW	19	500	NNW	04			
1500	NE	05	1500	C		1500	NNW	23	1500	SW	05	1000	WSW	16	1000	WSW	17			
2000	ENE	03	2000	C		2000	N	23	2000	WSW	06	1500	WNW	19	1500	W	17	1500	WNW	16
2500	SE	02	2500	NNW	05	2500	NNE	16	2500	WNW	06							2000	WSW	16
3000	NNE	07	3000	NW	12	3000	NNW	17	3000	WNW	06							2500	W	14
4000	NW	15	4000	WNW	09	4000	NW	25												
5500	NW	24	5500	WNW	17															

Prévisions pour la journée du 14 DECEMBRE 1955

Au Nord du parallèle de Casablanca, ciel nuageux à très nuageux.

Pluies faibles sur Tangérois, Rharb et Moyen Atlas.

Beau temps peu nuageux au Sud.

Vent de Sud-Ouest modéré devenant assez fort en fin de journée.

Température sans changement.

La mer sera peu agitée, la houle d'Ouest modérée 2m avec tendance à l'aggravation en fin de journée.

Bulletin d'enneigement.

OUKAIMEDEN (ESSI) : 5cm de neige sur le plateau.

OBSERVATIONS DES PORTS A 0600 TU

STATIONS	ETAT DE LA MER	ETAT DE LA HOULE Direction	Hauteur en mètres	Période en sec.	Hauteur maximun depuis 06 la veille
Mehedya	Houleuse	W	2,50	16	4m. à 1800TU.
Rabat	Agitée	WNW	2,50	10	3m. à 1800TU.
Casablanca	Houleuse	NW	3		
Mazagan					
Safi	Houleuse	W	2,50	12	3m. à 1800TU.
Mogador	Houleuse	SW	3	10	3,5 à 1800TU.
Agadir					
ENREGISTREUR DE HOULE DE CASABLANCA-LIDO A 1100 TU		NW	3,50	12	

LÉGENDE pour le caractère du temps :

- ○ Ciel clair.
- ◔ Ciel peu nuageux.
- ◑ Ciel nuageux.
- ● Ciel couvert.
- ≡ Brouillard.
- = Brume.
- ○○ Brume sèche.
- • Pluie.
- , Bruine.
- * Neige.
- ▽ Averse de pluie.
- ▽ Averse de neige.
- ▽ Averse de grêle.
- TR Traces de pluie (moins de 0 mm. 1).
- ⛈ Orage.
- < Eclairs.
- Tempête de sable.
- Poussières ou sable brassés par le vent.
- Tourbillon de poussières ou sable.
- ∀ Grains.
- C Vent calme.

Situation en altitude à 0300 T.U. le I4 DECEMBRE I955

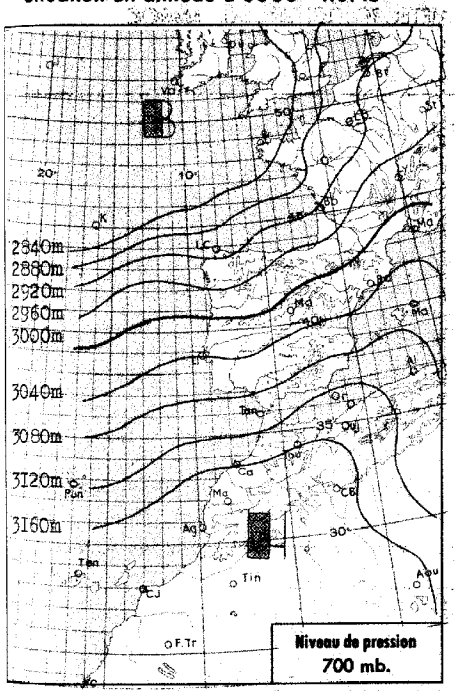

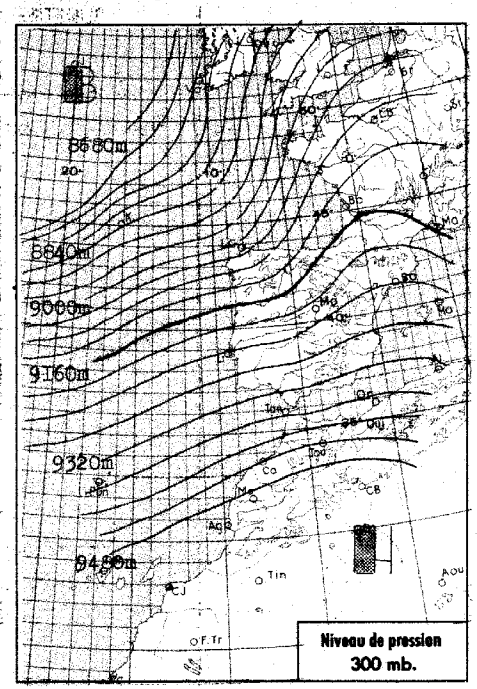



Analyse de la Situation à 0600 T.U.

Le courant perturbé rapide d'Ouest axé Açores - Iles Britanniques intéresse le Nord du Maroc par sa partie méridiorale.

Ciel nuageux à trés nuageux au Nord d'une ligne Mogador - Oujda avec nouvelle tendance à l'aggravation.

Le beau temps peu nuageux persiste au Sud.

Vent de Sud-Ouest modéré.

Température sans changement.

-o-o-o-o-

LÉGENDE

Front chaud en surface — Front quasi-stationnaire

Front froid en surface — Occlusion

Front intertropical — A. — anticyclone — D. — dépression

Les autres lignes sont les isobares au niveau de la mer, cotées en millibars.

MINISTÈRE DES TRAVAUX PUBLICS, DES TRANSPORTS ET DU TOURISME

SECRÉTARIAT GÉNÉRAL A L'AVIATION CIVILE ET COMMERCIALE

DIRECTION DE LA MÉTÉOROLOGIE NATIONALE

ANNÉE555 **SERVICE MÉTÉOROLOGIQUE DU MAROC** N° 348

BULLETIN QUOTIDIEN DES RENSEIGNEMENTS DU MAROC

PUBLIÉ SOUS LA RESPONSABILITÉ DU DIRECTEUR DU SERVICE MÉTÉOROLOGIQUE DU MAROC

Situation générale à 0600 T.U. le I4 DECEMBRE I955

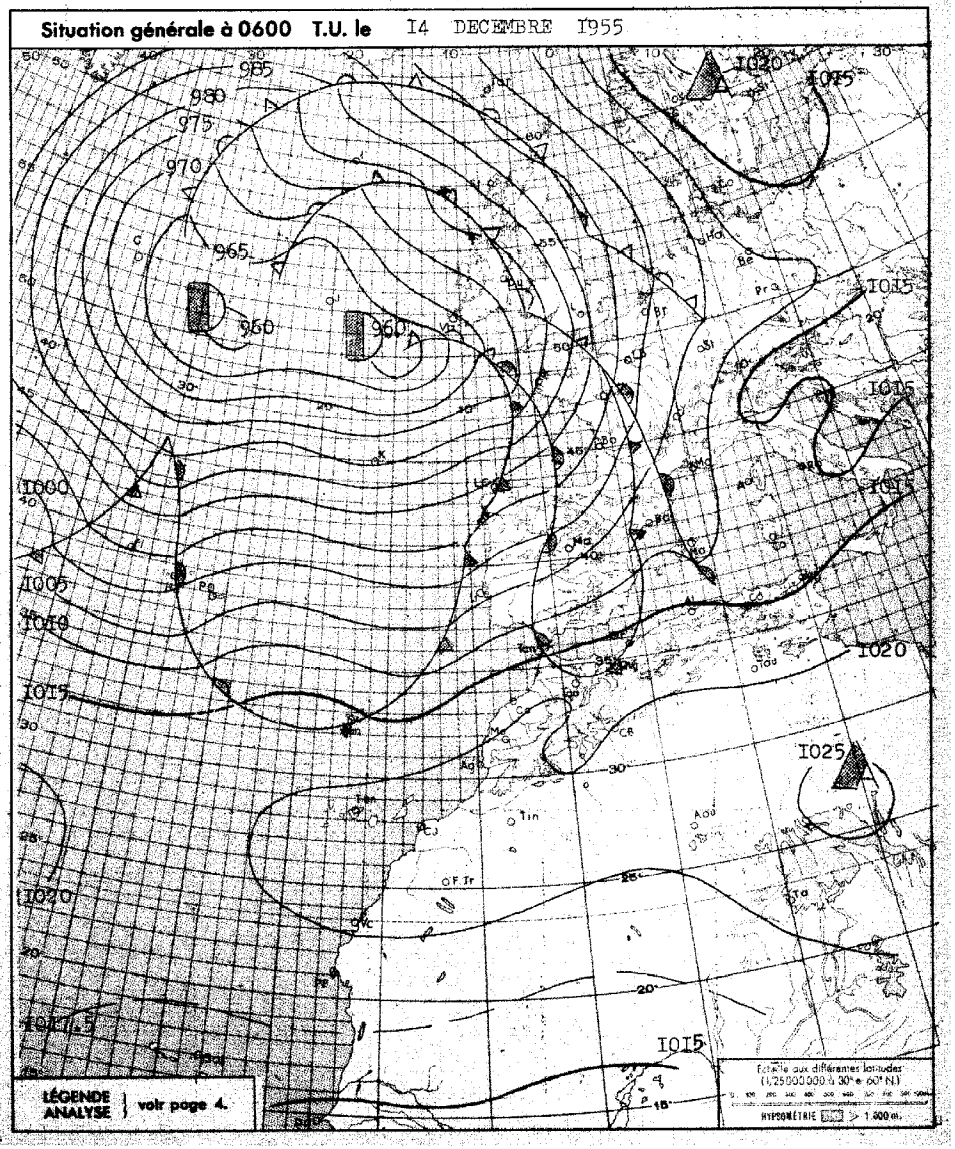

BULLETIN MÉTÉOROLOGIQUE DU MAROC

DU 14 DÉCEMBRE 1955

OBSERVATIONS DE 1800 TU la veille — OBSERVATIONS DE 0600 TU ce jour

STATIONS	ALTITUDE (m) (de la cuvette du baromètre)	1800 TU: Pression barométrique à 0 degré C et au niveau de la mer en millibars et dixièmes de millibars	1800 TU: Température de l'air en degré C	1800 TU: VENT Direction	1800 TU: VENT Vitesse en nœuds	1800 TU: Caractère du temps (voir légende)	1800 TU: Température du point de rosée en degré C	Hauteur de pluie tombée dans les 24 h. (de 6 à 6 h.) en millimètres	Maximum relevé à 18 h. la veille en degré C	Minimum relevé à 6 h. du matin en degrés C	0600 TU: Pression barométrique à 0 degré C et au niveau de la mer en millibars et dixièmes de millibars	0600 TU: Température de l'air en degré C	0600 TU: VENT Direction	0600 TU: VENT Vitesse en nœuds	0600 TU: Caractère du temps (voir légende)	0600 TU: Température du point de rosée en degré C
Tanger	86	1019.7	17	SSW	16	◐	15	08	18	14	1016.0	15	S	21	◐	14
Oujda	460	1017.4	16	WSW	08	○	11	TR	20	11	1015.7	14	SSW	14	○	09
Port-Lyautey	6	1019.7	18	SSW	02	○	16		20	14	1017.9	14	SSW	04	○	13
Touahar	569	1019.8	14	WSW	08	◐	12	04	17	11	1018.4	11	C		≡	10
Rabat	68	1020.5	17	C		◐	15		20	14	1018.5	15	SSW	10	○	14
Fès	414	1021.0	15	NE	02	◍	13	01	19	09	1020.0	09	SSW	02	○	09
Meknès	549	1020.1	16	ESE	04	◐	14		19	10	1020.4	10	C		○	10
Nouasseur	200	1020.7	17	N	04	◍	16		21	11	1019.7	14	SSW	10	◍	14
Casablanca	58	1020.7	17	W	04	◐	16		21	14	1019.0	15	SSW	06	○	14
Ifrane (1)	1636		09	C		○	00	02	12	04		09	SE	14	○	05
Khouribga (1)	776		15	N	06	○	14		20	08		09	SSE	06	○	09
Safi	25	1020.8	17	WSW	04	◐	17		19	12	1019.6	15	SSW	08	○	14
Kasba-Tadla	504	1019.0	19	C		◐	14		22	10	1021.3	10	E	05	○	08
Midelt (1)	1520		13	WSW	06	○	08		16	06		09	WSW	04	○	04
Mogador	8	1021.5	18	SSW	03	○	17		20	15	1020.3	16	S	08	○	14
Marrakech	466	1019.1	19	WNW	06	◐	13		24	12	1020.1	13	SSE	02	≡	13
Agadir	19	1020.8	17	NNW	06	◐	15	TR	22	11	1021.3	12	E	04	≡	12
Ouarzazate (1)	1133		15	C		○	03		18	05		05	C		○	03
Tindouf	451	1021.4	20	C		◐	13		22	09		09	C		○	09
Fort-Trinquet	360									14	1020.2	14	NE	02	○	13
Colomb-Bechar (1)	770		17	W	04	○	09		20	08		08	N	04	○	08
Oran	180	1017.7	18	WSW	10	○	14		21	12	1016.3	12	SW	02	○	11
Porto	103	1008.7	15	SSW	07	▽	15	08	16	14	999.6	15	SSW	22	<	15
Cap St-Vincent	48									17	1010.0	18	SW	29	◍	18
Lisbonne	70	1012.5	17	SSW	02	◍	16	05	19	16	1004.7	17	SSW	16	.	15
Ponta Delgada	36	1009.7	17	SW	16	◍	14	06	18	16	1005.2	17	WSW	26	◍	13
Angra	31							03		13	998.9	16	SSW	30	◍	11
Horta	61	997.4	16	WSW	36	◐	09	05	18	12	997.1	13	WSW	18	•	13
Flores	40	996.1	18				09	08	18	12	996.3	12	W	16	◍	10
Funchal	110	1017.5	20	W	07	◐	16	01	21	19	1016.0	20	SW	16	◍	18
Teneriffe	37															
Cap Juby	5															
Villa Cisneros	6										1015.4	19	N	06	○	07

(1) Pression réduite au niveau de la station.

SONDAGES AÉROLOGIQUES de 0800 TU.

De gauche à droite, sous les noms de chaque station : Altitude en m.; direction d'où vient le vent; vitesse en nœuds.

FES			AGADIR			KASBA-TADLA			TOUAHAR			MIDELT			OUARZAZATE			MOGADOR		
500	SSW	04	500	E	14													500	SSW	26
1000	WSW	16	1000	S	06	1000	SSW	22	1000	WSW	22							1000	SSW	26
1500	WSW	27	1500	SSW	10	1500	SW	13	1500	SSW	22				1500	WSW	06			
2000	WSW	31	2000	WSW	08	2000	WSW	14	2000	SW	19	2000	WSW	16	2000	SSW	03			
2500	WSW	20	2500	WSW	10	2500	WSW	12	2500	WSW	36	2500	WSW	19	2500	W	07			
3000	WSW	37	3000	WSW	25	3000	WSW	16	3000	WSW	39	3000	WSW	19	3000	WSW	17			
			4000	WSW	19							4000	W	21						
			5500	WNW	29							5500	W	21						

Prévisions pour la journée du 15 DÉCEMBRE 1955.

Aggravation du temps sur la moitié Nord du Maroc où le ciel très nu-ageux à couvert donnera lieu à des pluies faibles à modérées en général, assez importantes sur Tangérois et Rharb.

Le ciel demeurera nuageux sur la moitié Sud du pays.

Vent de Sud-Ouest modéré en général, assez fort sur l'extrême Nord.

Température sans changement.

La mer sera houleuse, la houle d'Ouest-Nord-Ouest forte en aggravation 4m à 5m.

Bulletin d'enneigement

OUKAIMEDEN (ESSI): 5cm de neige sur le plateau.

OBSERVATIONS DES PORTS A 0600 TU

STATIONS	ETAT DE LA MER	ETAT DE LA HOULE: Direction	Hauteur en mètres	Période en sec.	Hauteur maximun depuis 06 la veille
Mehedya	Très houl.	W	4	18	Stat. 4m.
Rabat	Agitée	WNW	3	14	2.50m à 1800
Casablanca	Houleuse	NW	2.50		
Mazagan	Houleuse	WNW	2	10	Stat. 2m.
Safi					
Mogador	Agitée	SSW	2.50	04	Stat. 2.50m.
Agadir	Belle	W	1	10	1.50m à 1800
ENREGISTREUR DE HOULE DE CASABLANCA-LIDO A 1100 T		NW	3.50	18	

LÉGENDE pour le caractère du temps :

- ○ Ciel clair.
- ◐ Ciel peu nuageux.
- ◍ Ciel nuageux.
- ● Ciel couvert.
- ≡ Brouillard.
- = Brume.
- ∞ Brume sèche.
- • Pluie.
- , Bruine.
- * Neige.
- ▽ Averse de pluie.
- ▽ Averse de neige.
- ▽ Averse de grêle.
- TR Traces de pluie (moins de 0 mm. 1).
- ⌐ Orage.
- < Eclairs.
- ⌐ Tempête de sable.
- $ Poussières ou sable brassés par le vent.
- Tourbillon de poussières ou sable.
- ∀ Grains.
- C Vent calme.

MINISTÈRE DES TRAVAUX PUBLICS, DES TRANSPORTS ET DU TOURISME
SECRÉTARIAT GÉNÉRAL A L'AVIATION CIVILE ET COMMERCIALE
DIRECTION DE LA MÉTÉOROLOGIE NATIONALE
ANNÉE 1955 — SERVICE MÉTÉOROLOGIQUE DU MAROC — N° 349

LIBRARY FEB 6 1956 WEATHER BUREAU

BULLETIN QUOTIDIEN DES RENSEIGNEMENTS DU MAROC

PUBLIÉ SOUS LA RESPONSABILITÉ DU DIRECTEUR DU SERVICE MÉTÉOROLOGIQUE

Situation en altitude à 0300 T.U. le 15 DECEMBRE 1955

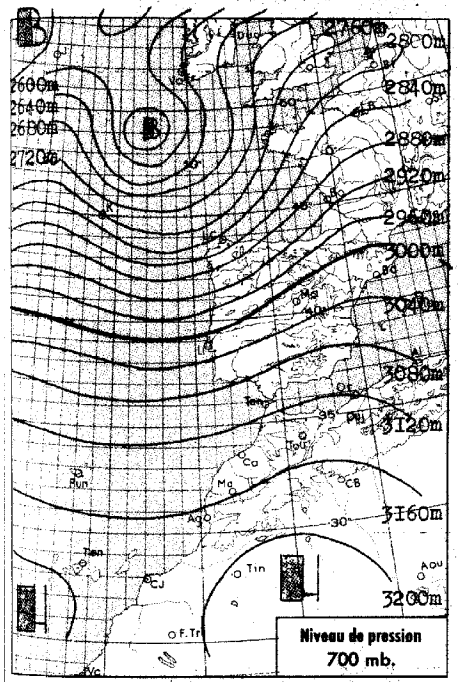

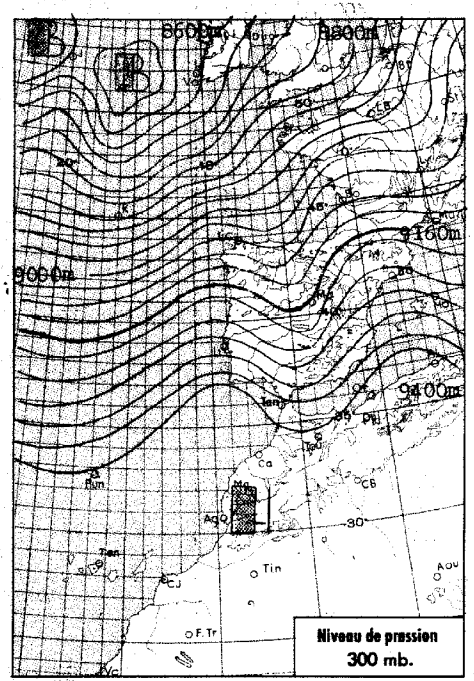

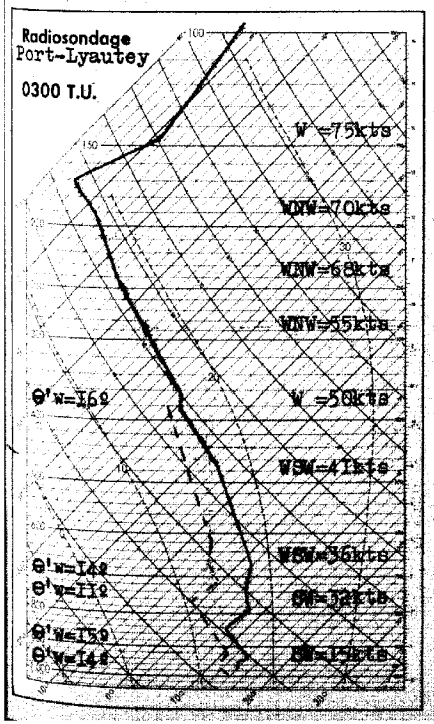

Analyse de la Situation à 0600 T.U.

Persistance du courant perturbé rapide d'Ouest au Nord d'une ligne 30º Nord et 30º Ouest - Tanger.

Ciel nuageux a très nuageux au Nord du parallele de Casablanca. Pluies faibles a modérées limitées au Maroc Espagnol.

Le beau temps clair a peu nuageux se maintient au Sud.

Vent de Sud-Ouest modéré en général, temporairement assez fort sur l'extrême Nord.

Température en faible hausse.

-o-o-o-o-

LÉGENDE

Front chaud en surface — Front quasi-stationnaire
Front froid en surface — Occlusion
Front intertropical — A. — anticyclone — D. — dépression
Les autres lignes sont les isobares au niveau de la mer, cotées en millibars.

Situation générale à 0600 T.U. le 15 DECEMBRE 1955

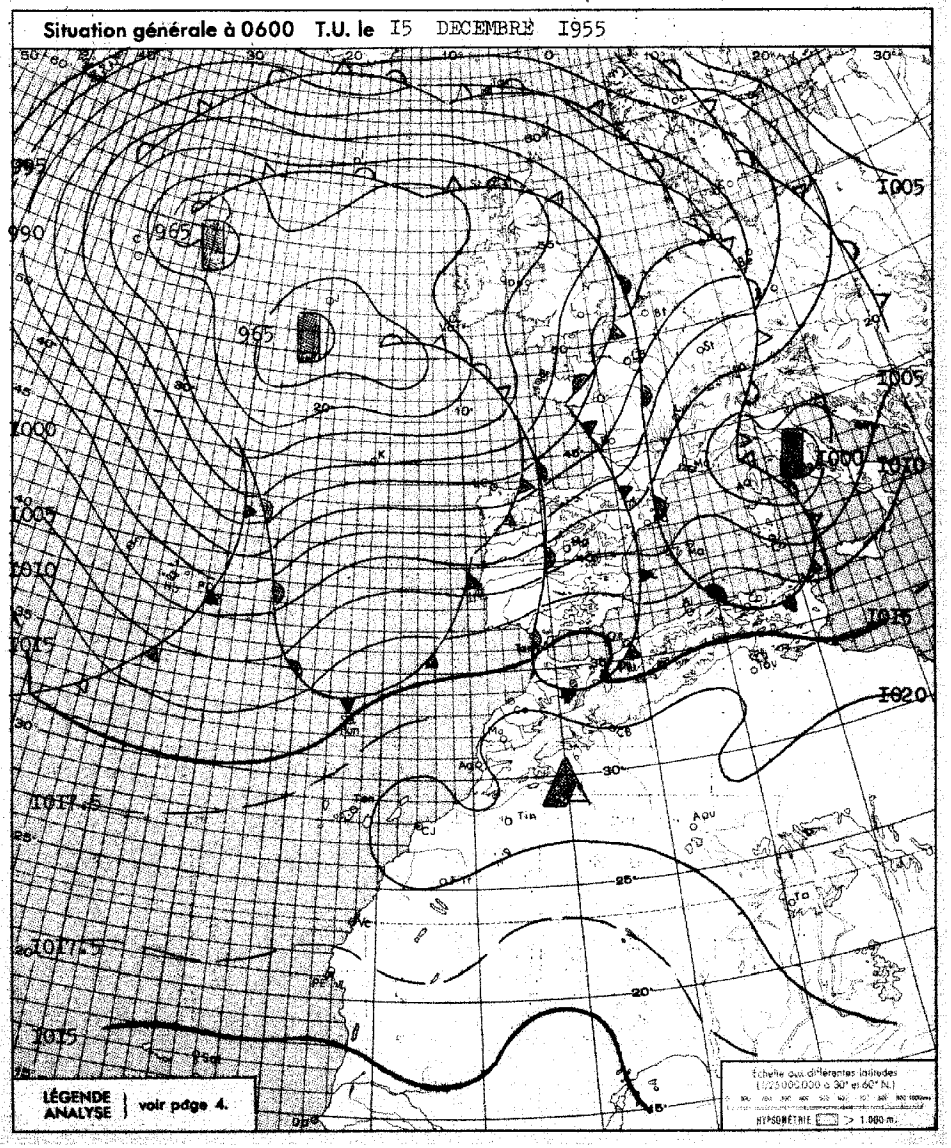

BULLETIN MÉTÉOROLOGIQUE DU MAROC

DU 15 DECEMBRE 1955

OBSERVATIONS DE 1800 TU la veille — OBSERVATIONS DE 0600 TU ce jour

STATIONS	ALTITUDE (m) (de la cuvette du baromètre)	1800 TU: Pression barométrique à 0 degré C et au niveau de la mer en millibars et dixièmes de millibars	1800 TU: Température de l'air en degré C	1800 TU: VENT Direction	1800 TU: VENT Vitesse en nœuds	1800 TU: Caractère du temps (voir légende)	1800 TU: Température du point de rosée en degré C	Hauteur de pluie tombée dans les 24 h. (de 6 à 6 h.) en millimètres	Maximum relevé à 18 h. la veille en degré C	Minimum relevé à 6 h. du matin en degré C	0600 TU: Pression barométrique à 0 degré C et au niveau de la mer en millibars et dixièmes de millibars	0600 TU: Température de l'air en degré C	0600 TU: VENT Direction	0600 TU: VENT Vitesse en nœuds	0600 TU: Caractère du temps (voir légende)	0600 TU: Température du point de rosée en degré C
Tanger	86	1015.9	17	SSW	25	◔	17	10	19	16	1015.4	16	SSW	23	◔	16
Oujda	460	1012.9	18	WSW	16	◍	10		22	14	1014.6	16	SW	12	○	09
Port-Lyautey	6	1017.6	19	SW	06	◍	16		20	16	1017.5	16	SW	10	○	14
Tousahar	569	1016.6	15	WSW	18	◍	12		16	11	1018.2	11	W	10	○	09
Rabat	68	1018.7	18	WSW	06	◍	16		20	14	1018.1	15	SW	08	○	13
Fès	414	1019.3	16	C		◍	13		19	08	1019.4	09	C		◔	07
Meknès	549	1019.1	15	WSW	02	◍	13		20	11	1019.5	12	SW	06	○	08
Nouasseur	200	1019.1	17	W	10	◍	14		24	11	1019.7	11	SW	10	○	11
Casablanca	55	1018.4	18	SW	04	◔	16		21	15	1019.2	15	S	12	◍	12
Ifrane (1)	1636		08	SW	29	◍	05		11	05		08	SW	19	◍	02
Khouribga (1)	776		13	S	06	◍	12		16	09		10	SE	08	○	10
Safi	25	1019.5	17	WSW	08	◔	16		20	11	1019.5	12	S	04	○	12
Kasba-Tadla	504	1020.3	16	C		◍	13		19	09	1021.0	09	E	04	○	08
Midelt (1)	1520		10	WNW	21	◍	06		16	07		07	WNW	08	◍	04
Mogador	8	1017.8	18	SW	10	○	16		20	10	1019.7	15	SE	05	○	14
Marrakech	466	1018.2	18	N	04	◍	13		20	10	1019.2	10	ESE	02	◔	09
Agadir	19	1019.7	18	WSW	02	◍	15		23	10	1020.0	11	ESE	04	○	10
Ouarzazate (1)	1133		15	C		◍	08		19	05		05	C		○	04
Tindouf	451	1020.9	22	C		◍	14		24	10	1023.7	10	C		○	10
Fort-Trinquet	360	1017.3	25	C		○	09		26	12	1019.7	12	C		○	06
Colomb-Béchar (1)	770		17	C		◍	12		20	10		11	SW	06	○	11
Oran	180	1012.9	18	W	10	◍	12		22	14	1014.6	14	SW	08	◍	11
Porto	103	1004.6	15	WSW	10	◍		08		13	999.2	16	SW	22	.	16
Cap St-Vincent	48							TR		14	1009.6	19	SW	23	◑	19
Lisbonne	70	1009.1	16	SW	15	◔	12	16	18	12	1004.9	18	SSW	28	▽	16
Ponta Delgada	36	1001.9	15	WSW	35	⁘	13	11	19	15	1002.6	16	WSW	26	◍	09
Angra	31	996.0	14	W	25	▽	11	02	17	13	998.4	13	WSW	18	◑	08
Horta	61	996.2	15	WSW	28	.	10	22	17	10	998.7	13	W	28	○	06
Flores	40	994.1	14	WNW	40	.	09	08	14	10	996.1	12	WNW	36	▽	08
Funchal	110	1015.2	20	WSW	09	.	19	15	20	18	1014.3	20	WSW	13	≡	18
Teneriffe	37	1019.5	21	SSW	04	◔	17				1017.4	17	WNW	03	○	14
Cap Juby	8	1010.2	20	N	06	◑	17									
Villa Cisneros	6	1018.6	20	N	08	○	16				1018.4	17	ENE	04	◔	17

(1) Pression réduite au niveau de la station.

SONDAGES AÉROLOGIQUES de 0800 TU.

De gauche à droite, sous les noms de chaque station : Altitude en m. ; direction d'où vient le vent ; vitesse en nœuds.

FES			AGADIR			MARRAKECH			TINDOUF			OUARZAZATE			KASBA-TADLA			RABAT		
500	WNW	06	500	E	14													500	SW	39
1000	WSW	25	1000	SSW	08	1000	S	02	1000	SSW	04				1000	WNW	03	1000	WSW	27
1500	WSW	27	1500	SSW	12	1500	W	16	1500	SSW	10	1500	C		1500	WSW	06	1500	W	41
2000	WSW	29	2000	SW	17	2000	WSW	20	2000	WSW	12	2000	WSW	06	2000	WSW	11	2000	WSW	39
2500	WSW	33	2500	WSW	17	2500	WSW	20	2500	S	08	2500	WSW	13	2500	WSW	14	2500	W	41
3000	W	35	3000	WSW	17	3000	WSW	14	3000	SSW	06	3000	WSW	14	3000	WSW	12			
4000	W	45	4000	WSW	27	4000	WSW	20	4000	SSW	06	4000	WSW	18						
												5500	SW	24						

Prévisions pour la journée du 16 DECEMBRE 1955

Persistance d'un ciel nuageux à très nuageux au Nord du parallèle de Casablanca, avec tendance à l'aggravation en fin de journée. Pluies faibles, principalement sur Tangérois et Gharb.

Le beau temps peu nuageux se maintiendra sur le Sud du pays.

Vent de Sud-Ouest modéré en général, se renforçant dans la soirée sur la moitié Nord.

Température sans changement.

La mer demeurera houleuse, la houle de Ouest-Nord-Ouest forte 5m à 6m.

Bulletin d'enneigement.

OUKAIMEDEN (ESSI):

Traces de neige sur le plateau.

OBSERVATIONS DES PORTS A 0600 TU

STATIONS	ETAT DE LA MER	ETAT DE LA HOULE Direction	Hauteur en mètres	Période en sec.	Hauteur maximun depuis 06 la veille
Mehedya	Grosse	W	4	18	Stat. 4m.
Rabat	Houleuse	WNW	3,50	16	3m. à 1800TU.
Casablanca	Très houl	NW	5,50		
Mazagan	Houleuse	WNW	2	10	2m. à 1800TU.
Safi	Houleuse	WNW	3	14	2,5 à 1800TU.
Mogador	Houleuse	W	4	14	3m. à 1800TU.
Agadir	Belle	W	1,50	10	2m. à 1800TU.
ENREGISTREUR DE HOULE DE CASABLANCA-LIDO A 1100 TU		NW	5,50	18	

LÉGENDE pour le caractère du temps :

- ○ Ciel clair.
- ◔ Ciel peu nuageux.
- ◍ Ciel nuageux.
- ● Ciel couvert.
- ≡ Brouillard.
- = Brume.
- ∞ Brume sèche.
- • Pluie.
- ⁘ Bruine.
- * Neige.
- ▽ Averse de pluie.
- ▽ Averse de neige.
- ▽ Averse de grêle.
- TR Traces de pluie (moins de 0 mm. 1).
- Orage.
- Eclairs.
- Tempête de sable.
- Poussières ou sable brassés par le vent.
- Tourbillon de poussières ou sable.
- Grains.
- C Vent calme.

MINISTÈRE DES TRAVAUX PUBLICS, DES TRANSPORTS ET DU TOURISME
SECRÉTARIAT GÉNÉRAL A L'AVIATION CIVILE ET COMMERCIALE
DIRECTION DE LA MÉTÉOROLOGIE NATIONALE
ANNÉE 1955 — SERVICE MÉTÉOROLOGIQUE DU MAROC — N° 350

BULLETIN QUOTIDIEN DES RENSEIGNEMENTS DU MAROC

PUBLIÉ SOUS LA RESPONSABILITÉ DU DIRECTEUR DU SERVICE MÉTÉOROLOGIQUE DU MAROC

Situation en altitude à 0300 T.U. le I6 DECEMBRE I955

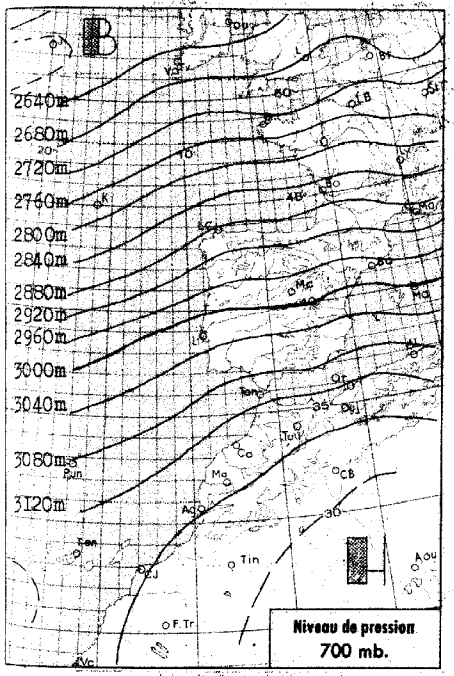

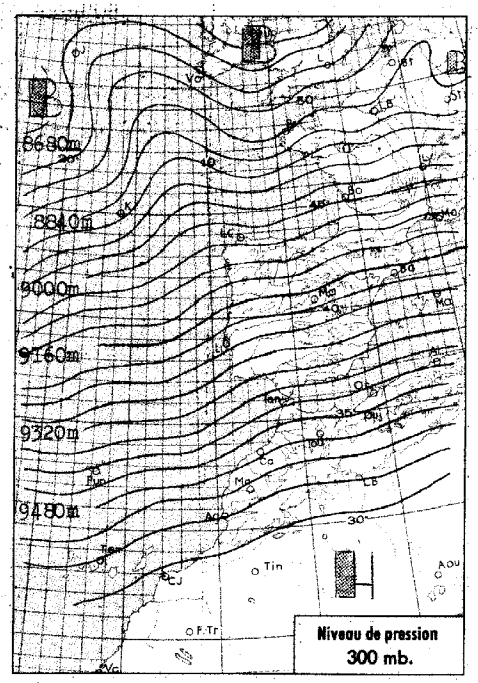



Analyse de la Situation à 0600 T.U.

Maintien de la vaste zone dépressionnaire atlantique avec cependant tendance générale au comblement.

Arrivée aux Açores de masses d'air de plus en plus froides, menaçant le Maroc à échéance de 48 heures environ.

Amélioration passagère sur le Nord Maroc, les nuages de liaison se limitant au Nord du parallèle de Port-Lyautey. Le beau temps clair à peu nuageux se maintient sur le Sud.

Vent de Sud-Ouest faible à modéré.

Températures matinales en baisse assez sensible par suite d'un rayonnement nocturne intense.

LÉGENDE

Front chaud en surface — Front quasi-stationnaire
Front froid en surface — Occlusion
Front intertropical — A. — anticyclone — D. — dépression

Les autres lignes sont les isobares au niveau de la mer, cotées en millibars.

Situation générale à 0600 T.U. le I6 DECEMBRE I955.

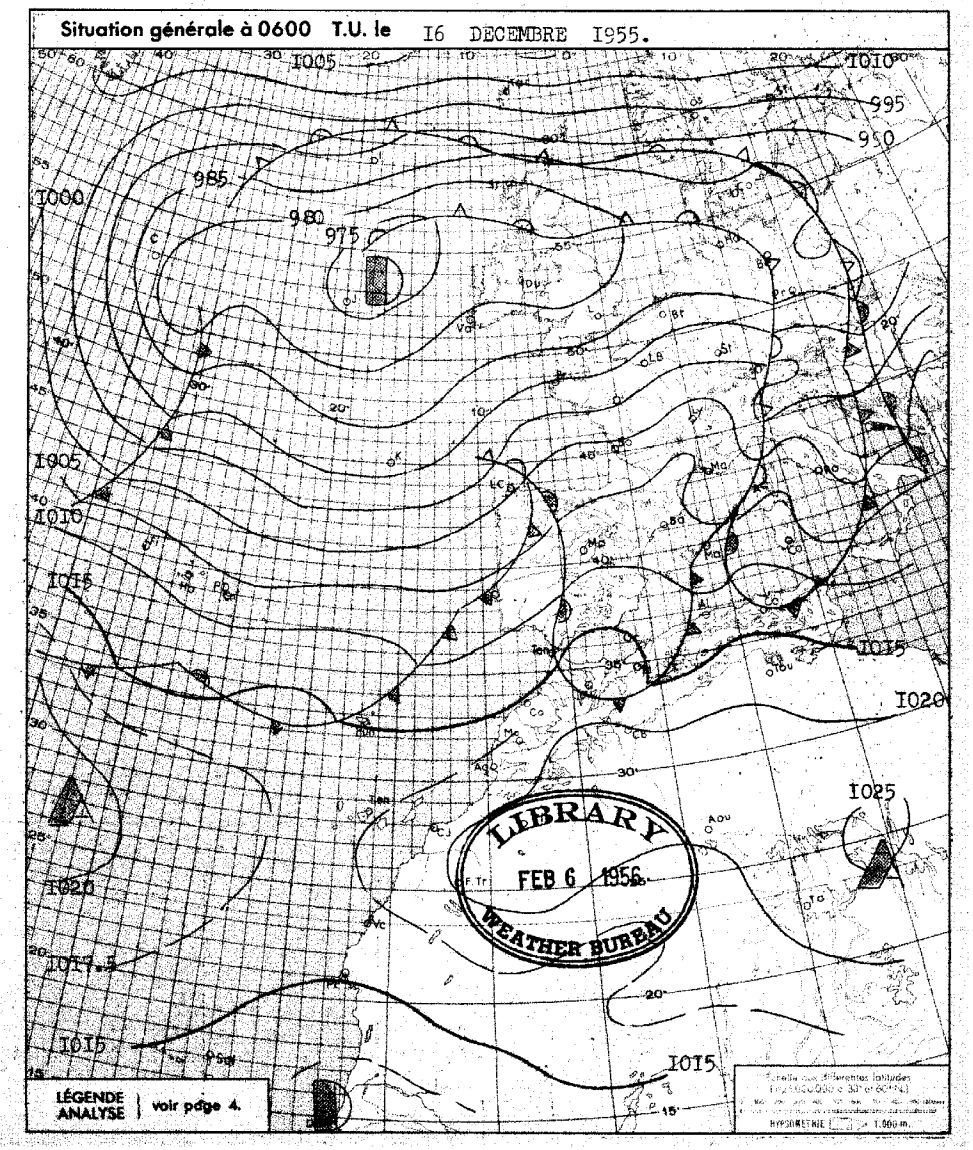

LIBRARY
FEB 6 1956
WEATHER BUREAU

BULLETIN MÉTÉOROLOGIQUE DU MAROC

DU 16 DECEMBRE 1955.

STATIONS	ALTITUDE (m) (de la cuvette du baromètre)	OBSERVATIONS DE 1800 TU la veille									OBSERVATIONS DE 0600 TU ce jour					
		Pression barométrique à 0 degré C et au niveau de la mer en millibars et dixièmes de millibars	Température de l'air en degré C	VENT Direction	VENT Vitesse en nœuds	Caractère du temps (voir légende)	Température du point de rosée en degré C	Hauteur de pluie tombée dans les 24 h. (de 6 à 6 h.) en millimètres	Maximum relevé à 18 h. la veille en degré C	Minimum relevé à 6 h. du matin en degrés C	Pression barométrique à 0 degré C et au niveau de la mer en millibars et dixièmes de millibars	Température de l'air en degré C	VENT Direction	VENT Vitesse en nœuds	Caractère du temps (voir légende)	Température du point de rosée en degré C
Tanger	86	1016.4	18	SSW	25	◐	17	02	18	16	1016.4	16	S	19	◍	14
Oujda	460	1013.8	18	WSW	02	◑	07		20	12	1015.5	13	SSW	04	○	07
Port-Lyautey	6	1018.1	18	WSW	06	◑	16		21	10	1017.6	10	C		○	10
Touahar	569	1017.5	16	W	04	◑	11		19	10	1018.1	10	W	03	○	07
Rabat	68	1019.1	17	WSW	04	◑	16		20	12	1018.2	13	SSW	02	○	12
Fès	414	1019.1	17	ENE	02	◐	12		21	07	1020.3	17	C		◐	06
Meknès	549	1019.0	16	WSW	04	○	11		21	11	1019.2	11	SW	02	○	08
Nouasseur	200	1019.3	17	W	06	◑	14		21	08	1019.9	08	SSW	06	○	09
Casablanca	55	1019.1	17	WSW	06	◐	15		21	12	1018.2	12	S	04	○	12
Ifrane (1)	1636		09	SSW	22	○	03		12	02		05	S	08	◐	-02
Khouribga (1)	776		13	S	06	◑	12		18	09		10	ESE	06	○	08
Safi	25	1018.8	17	WSW	04	◐	17		22	11	1018.3	12	C		◑	11
Kasba-Tadla	504	1019.4	17	C		◑	12		22	08	1020.5	08	C		○	06
Midelt (1)	1520		11	WSW	16	◑	06		16	05		05	WSW	02	◑	-02
Mogador	2	1019.1	19	SSW	03	○	17		21	13	1018.6	14	C		○	13
Marrakech	466	1017.1	20	C		◑	11		22	09	1019.1	10	SSW	02	◑	08
Agadir	19	1018.8	20	W	04	◑	13		28	11	1018.6	14	ESE	08	○	08
Ouarzazate (1)	1133		16	C		○	07		18	04		05	C		○	03
Tindouf	451	1020.6	24	C		○	13	04	25	09	1023.5	09	C		◐	09
Fort-Trinquet	360	1017.0	25	S	05	○	03		27	14	1019.5	14	ENE	06	○	01
Colomb-Bechar (1)	770		16	S	06	◑	11		19			09	W	10	◐	04
Oran	180	1014.2	20	W	10	◍	10		23		1015.6	10	C		○	07
Porto	103	1005.9	15	SSW	19	◍	15	TR	17	15	1005.7	15	SSW	04	◍	15
Cap St-Vincent	48									16	1009.0	18	SW	25	◍	18
Lisbonne	70							16		14	1007.1	15	WSW	11	◐	15
Ponta Delgada	36	1005.6	15	WSW	24	◐	09		18	12	1011.1	12	WNW	20	○	03
Angra	31	1002.2	11	WSW	15	◑	06	TR		09	1007.6	11	W	13	◍	05
Horta	61	1002.7	11	WSW	16	◑	09	02	15							
Flores	40	1001.1	12	WNW	51	▽	06	21	14	10	1006.1	12	WNW	42	○	06
Funchal	110	1014.3	20			◍	18	TR	21	19	1013.3	20	SW	14	◍	18
Teneriffe	37	1016.6	21	SSW	07	◍	14			15	1016.9	16	WSW	02	○	12
Cap Juby	5	1018.6	20	N	05	○	18									
Villa Cisneros	6	1016.9	23	N	06	○				12	1016.9	17	NE	04	○	16

(1) Pression réduite au niveau de la station.

Prévisions pour la journée du 17 DÉCEMBRE 1955

Aggravation progressive du temps au Nord-Ouest d'une ligne Mogador - Oujda. Ciel devenant très nuageux. Pluies faibles en général s'accentuant en fin de journée sur Tangérois, Rharb et Moyen Atlas.

Le ciel demeurera peu nuageux sur le reste du pays.

Vent de Sud-Ouest modéré.

Température sans grand changement. La mer demeurera houleuse, la houle d'Ouest-Nord-Ouest forte 4m.

Bulletin d'Enneigement.

OUKAIMEDEN (ESSI) : Traces de neige sur le plateau.

OBSERVATIONS DES PORTS A 0600 TU

STATIONS	ETAT DE LA MER	ETAT DE LA HOULE Direction	Hauteur en mètres	Période en sec.	Hauteur maximun depuis 06 la veille
Mehedya	Grosse	W	4	18	Stat. 4m.
Rabat	Houleuse	WNW	3.50	15	4m à 1800.
Casablanca	Trés houl	NW	4.50		
Mazagan	Houleuse	WNW	2	10	Stat 2m.
Safi	Trés Houl	WNW	3	14	3.50m à 1800.
Mogador	Houleuse	SSW	3.50	12	4m à 1800.
Agadir		W	1.50	12	2.50m à 1800
ENREGISTREUR DE HOULE DE CASABLANCA-LIDO A 1100 TU		NW	4.50	12	

SONDAGES AÉROLOGIQUES de 0800 TU.

De gauche à droite, sous les noms de chaque station : Altitude en m. ; direction d'où vient le vent ; vitesse en nœuds.

FES			AGADIR			KASBA-TADLA			RABAT			MARRAKECH			MIDELT			OUARZAZATE		
500	S	04	500	ESE	14				500	SSW	19									
1000	WSW	14	1000	SSE	14	1000	W	03	1000	SW	33	1000	ENE	07						
1500	SW	19	1500	SSW	17	1500	WSW	06	1500	WSW	45	1500	SE	09				1500	C	
2000	WSW	29	2000	SSW	19	2000	WSW	08	2000	WSW	35	2000	SW	06	2000	WSW	14	2000	C	
2500	WSW	33	2500	WSW	17	2500	WSW	11	2500	SW	31	2500	SW	18	2500	WSW	16	2500	WSW	14
3000	WSW	35	3000	SSW	25	3000	WSW	11	3000	SW	39	3000	SW	12	3000	WSW	17	3000	SW	21
4000	WSW	39	4000	SSW	39	4000	WSW	15				4000	WSW	22	4000	WSW	21	4000	SSW	18
5500	WSW	51				5500	WSW	25							5500	WSW	27	5500	SSW	26

LÉGENDE pour le caractère du temps :

- ○ Ciel clair.
- ◐ Ciel peu nuageux.
- ◍ Ciel nuageux.
- ● Ciel couvert.
- ≡ Brouillard.
- = Brume.
- ∞ Brume sèche.
- • Pluie.
- ❟ Bruine.
- ✱ Neige.
- ▽ Averse de pluie.
- ▽ Averse de neige.
- ▽ Averse de grêle.
- TR Traces de pluie (moins de 0 mm. 1).
- ⌐ Orage.
- ⟨ Eclairs.
- Tempête de sable.
- $ Poussières ou sable brassés par le vent.
- Tourbillon de poussières ou sable.
- ∀ Grains.
- C Vent calme.

Situation en altitude à 0300 T.U. le

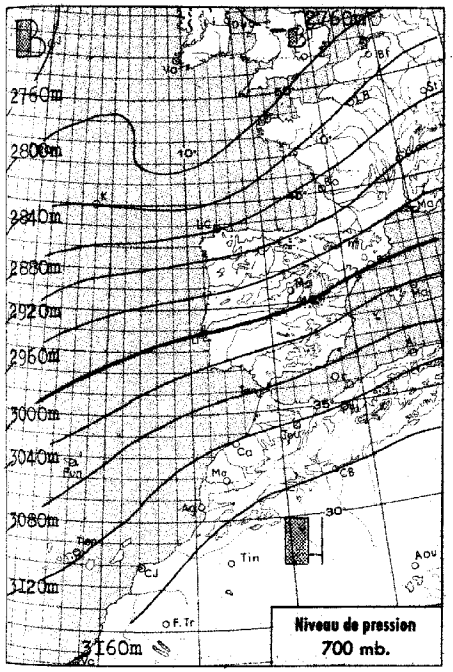

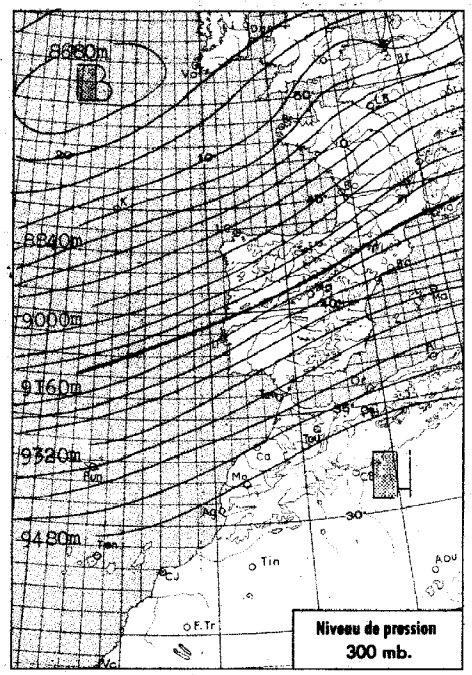



Analyse de la Situation à 0600 T.U.

Changement de temps imminent au Maroc avec l'arrivée de masses d'air polaire froid de Nord-Ouest.

Le temps s'aggrave progressivement sur les régions littorales au Nord de Safi, où le ciel se charge par l'Ouest. Les pluies sont déjà importantes sur le Tangérois (36m/m en 24h).

Vent de Sud-Ouest modéré.

Température sans changement important.

-o◍o-

LÉGENDE

Front chaud en surface — Front quasi-stationnaire
Front froid en surface — Occlusion
Front intertropical — A. — anticyclone — D. — dépression

Les autres lignes sont les isobares au niveau de la mer, cotées en millibars.

MINISTÈRE DES TRAVAUX PUBLICS, DES TRANSPORTS ET DU TOURISME
SECRÉTARIAT GÉNÉRAL A L'AVIATION CIVILE ET COMMERCIALE

DIRECTION DE LA MÉTÉOROLOGIE NATIONALE

ANNÉE 1955 — N° 351

SERVICE MÉTÉOROLOGIQUE DU MAROC

BULLETIN QUOTIDIEN DES RENSEIGNEMENTS DU MAROC

PUBLIÉ SOUS LA RESPONSABILITÉ DU DIRECTEUR DU SERVICE MÉTÉOROLOGIQUE DU MAROC

Situation générale à 0600 T.U. le I7 DECEMBRE I955

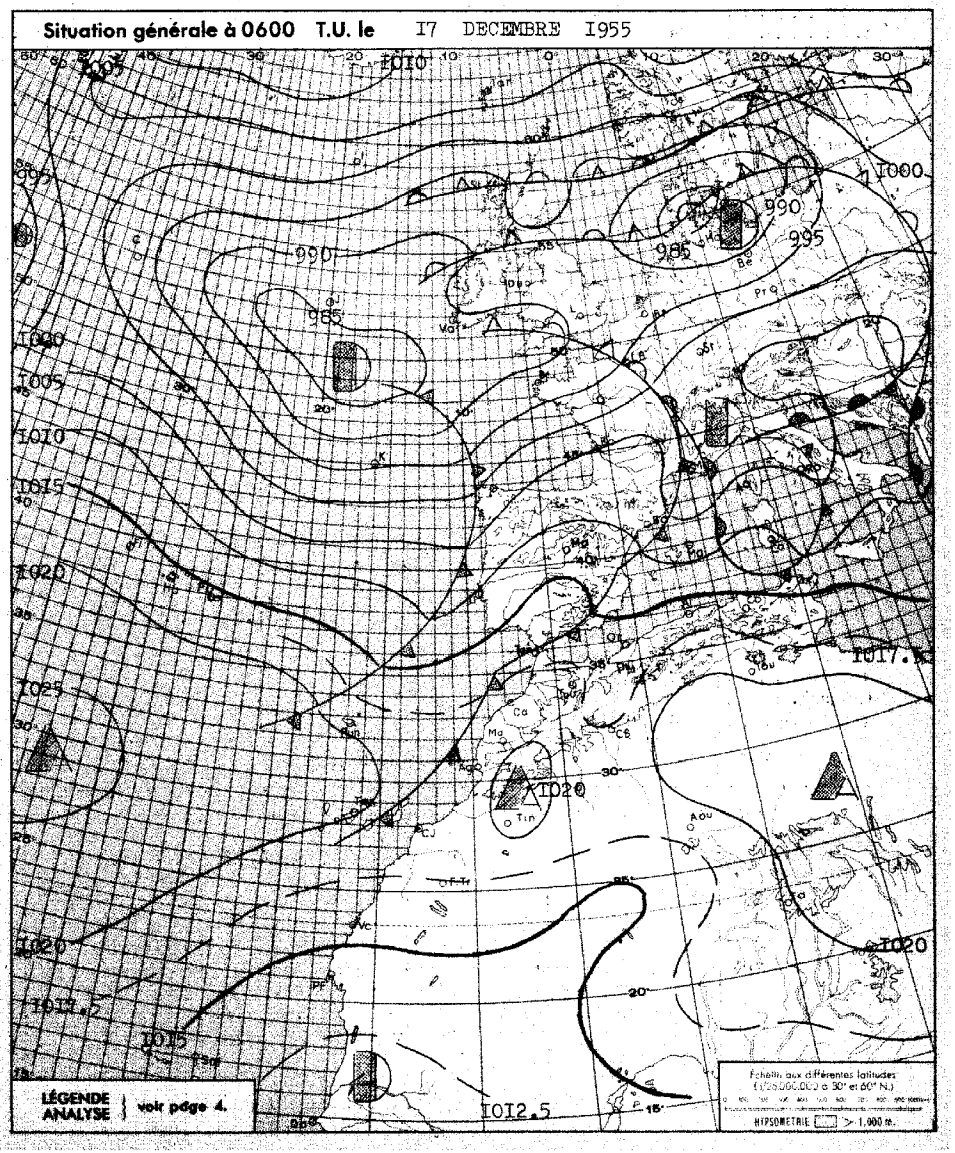

BULLETIN MÉTÉOROLOGIQUE DU MAROC

DU I7 DECEMBRE I955

OBSERVATIONS DE 1800 TU la veille — OBSERVATIONS DE 0600 TU ce jour

STATIONS	ALTITUDE (m) (de la cuvette du baromètre)	1800 TU: Pression barométrique à 0 degré C et au niveau de la mer en millibars et dixièmes de millibars	1800 TU: Température de l'air en degré C	1800 TU: VENT Direction	1800 TU: VENT Vitesse en nœuds	1800 TU: Caractère du temps (voir légende)	1800 TU: Température du point de rosée en degré C	Hauteur de pluie tombée dans les 24 h. (de 6 à 6 h.) en millimètres	Maximum relevé à 18 h. la veille en degré C	Minimum relevé à 6 h. du matin en degrés C	0600 TU: Pression barométrique à 0 degré C et au niveau de la mer en millibars et dixièmes de millibars	0600 TU: Température de l'air en degré C	0600 TU: VENT Direction	0600 TU: VENT Vitesse en nœuds	0600 TU: Caractère du temps (voir légende)	0600 TU: Température du point de rosée en degré C
Tanger	86	I0I6.6	I8	SSW	2I	◍	I6	36	20	I5	I0I7.3	I5	SSW	I4	.	I5
Oujda	460	I0I3.I	I0	WSW	06	◐	05		24	I3	I0I5.8	I3	WSW	I0	○	09
Port-Lyautey	6	I0I7.2	I9	ENE	02	○	I6		2I	I5	I0I7.7	I6	SW	06	◍	I4
Touahar	569	I0I6.2	I7	W	08	◐	09		2I	I0	I0I8.0	II	C		○	.08
Rabat	68	I0I8.3	I8	WSW	04	○	I7		2I	I4	I0I8.3	I5	SW	08	◍	I3
Fès	414	I0I7.9	I7	C		◐	I2		22	07	I0I9.7	09	SE	02	○	07
Meknès	549	I0I9.I	I7	C		○	I2		22	II	I0I9.4	II	SSW	04	○	09
Nouasseur	200	I0I8.9	I7	W	08	○	I5		2I	II	I0I9.3	II	SW	I0	○	II
Casablanca	55	I0I8.4	I8	WNW	08	○	I6		22	I4	I0I8.4	I4	S	06	○	I4
Ifrane (1)	1636		09	SW	II	○	05		I3	03		03	C		◐	03
Khouribga (1)	776		I4	SW	04	○	I3		I9	08		09	S	04	○	09
Safi	25	I0I8.6	I8	WNW	09	○	I6		20	II	I0I8.9	I2	ESE	03	○	I2
Kasba-Tadla	504	I0I8.9	I7	C		○	I0		24	08	I020.9	08	ENE	02	○	07
Midelt (1)	1520		I2	WNW	I7	○	04		I8	05		06	WSW	I0	○	04
Mogador	8	I0I8.9	I9	SSW	I0	○	I9		2I	I4	I0I9.0	I4	ESE	03	○	I2
Marrakech	466	I0I7.5	I9	NW	02	○	05		20	09	I0I9.4	09	ESE	04	○	08
Agadir	19	I0I8.8	2I	C		○	I0		28	08	I0I8.8	I0	E	06	○	05
Ouarzazate (1)	1133		I7	C		◐	05		20	04		05	C		○	03
Tindouf	451	I020.3	23	C		○	08		25	09	I02I.4	I0	C		○	07
Fort-Trinquet	360	I0I6.2	26	ESE	04	○	03		28	I5	I0I7.3	I6	ENE	03	○	03
Colomb-Bechar (1)	770		I7	C		○	II		2I	08		08	C		○	08
Oran	180	I0I4.6	I8	C		◍	I2		25	09	I0I6.2	09	C		○	08
Porto	103	I006.4	I4	SW	I2	◍	I3	09	I5							
Cap St-Vincent	48															
Lisbonne	70	997.0	I4	WSW	I2	◍	I2	I2	I7							
Ponta Delgada	36	I0I3.6	I4	WNW	22	▽	I0	08	I6	I2	I0I7.I	I4	WNW	25	○	09
Angra	3I	I0II.I	II	WNW	I7	▽	06	03	I3	II	I0I5.I	I3	WNW	24	◍	07
Horta	6I	I0II.7	I2	WNW	I9	◍	08	05	I4	II	I0I6.2		WNW	I3	◍	08
Flores	40	I0I0.4	I4	WNW	4I	◍	07	TR	I5	I3	I0I5.4	I4	NW	3I	◍	I0
Funchal	II0	I0I6.6	I8	N	09	▽	I7	TR	23							
Teneriffe	37									I5	I0I6.9	I6	C		○	II
Cap Juby	5															
Villa Cisneros	6										I0I6.5	I7	NE	06	○	I5

(1) Pression réduite au niveau de la station.

SONDAGES AÉROLOGIQUES de 0800 TU.

De gauche à droite, sous les noms de chaque station : Altitude en m. ; direction d'où vient le vent ; vitesse en nœuds.

FES			AGADIR			MARRAKECH			KASBA-TADLA			MOGADOR			TOUAHAR			MIDELT		
500	S	02	500	ENE	I4							500	SW	03						
I000	WSW	2I	I000	SSE	02	I000	ESE	08	I000	S	03	I000	SSW	08	I000	WSW	I6			
I500	WSW	I9	I500	SSW	I6	I500	W	06	I500	WSW	05	I500	SSW	22	I500	SW	2I			
2000	WSW	29	2000	SW	I2	2000	WSW	I4	2000	WSW	05	2000	SW	29	2000	SW	29	2000	W	I2
2500	WSW	29	2500	WSW	27	2500	WSW	25	2500	WSW	07	2500	SW	33	2500	WSW	35	2500	WNW	08
3000	WSW	3I	3000	WSW	33	3000	WSW	I5	3000	WSW	09	3000	SW	33	3000	WSW	38	3000	SW	I6
4000	SW	35	4000	WSW	5I	4000	WSW	33	4000	WSW	I8							4000	SW	23
5500	SW	52				5500	SSW	62	5000	SW	25							5500	SW	2I
6200	SW	66																		

Bulletin du I6/I2/55.
ERRATUM: Lire à FES, température à 0600 TU 07 au lieu de I7.

Prévisions pour la journée du I8 DECEMBRE I955

Mauvais temps sur la majeure partie du Maroc. Averses fréquentes coupées de rares éclaircies. Les précipitations seront importantes sur Tangérois, Rharb et Moyen-Atlas, faibles à modérées ailleurs. Neige en montagne au dessus de 2500m. d'altitude.

Vent de secteur Ouest modéré avec quelques rares rafales assez fortes sur l'extrême Nord.

Température en baisse.

La mer demeurera houleuse, la houle de Nord-Ouest forte 4m.

-o◍o-

OBSERVATIONS DES PORTS A 0600 TU

STATIONS	ETAT DE LA MER	ETAT DE LA HOULE: Direction	Hauteur en mètres	Période en sec.	Hauteur maximun depuis 06 la veille
Mehedya	T.houlse	W	3,50	I6	4m. à I8 TU.
Rabat	Agitée	W	2,50	I5	3m. à I8 TU.
Casablanca	Houleuse	NW	3		
Mazagan	Houleuse	WNW	2	I0	2m. à I8 TU.
Safi	Houleuse	WNW	2,50	I2	3m. à I8 TU.
Mogador	Agitée	W	3	08	3,5m à I8 TU.
Agadir	Belle	WNW	I,50	I0	2m. à I2 TU.
ENREGISTREUR DE HOULE DE CASABLANCA-LIDO A 1100 TU		NW	3	I2	

LÉGENDE pour le caractère du temps :

- ○ Ciel clair.
- ◐ Ciel peu nuageux.
- ◍ Ciel nuageux.
- ● Ciel couvert.
- ≡ Brouillard.
- = Brume.
- ∞ Brume sèche.
- • Pluie.
- Bruine.
- ✱ Neige.
- ▽ Averse de pluie.
- ▽ Averse de neige.
- ▽ Averse de grêle.
- TR Traces de pluie (moins de 0 mm. 1).
- Orage.
- Eclairs.
- Tempête de sable.
- Poussières ou sable brassés par le vent.
- Tourbillon de poussières ou sable.
- Grains.
- C Vent calme.

MINISTÈRE DES TRAVAUX PUBLICS, DES TRANSPORTS ET DU TOURISME
SECRÉTARIAT GÉNÉRAL A L'AVIATION CIVILE ET COMMERCIALE

DIRECTION DE LA MÉTÉOROLOGIE NATIONALE

ANNÉE 1955 — N° 352

SERVICE MÉTÉOROLOGIQUE DU MAROC

BULLETIN QUOTIDIEN DES RENSEIGNEMENTS DU MAROC

PUBLIÉ SOUS LA RESPONSABILITÉ DU DIRECTEUR DU SERVICE MÉTÉOROLOGIQUE DU MAROC

Situation en altitude à 0300 T.U. le I8 DECEMBRE I955

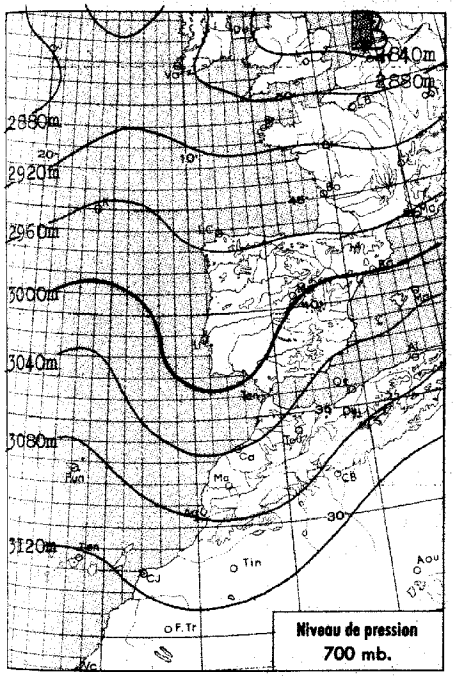

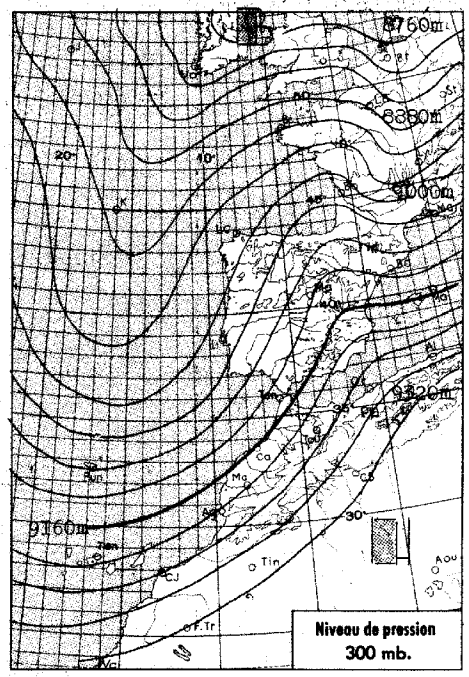

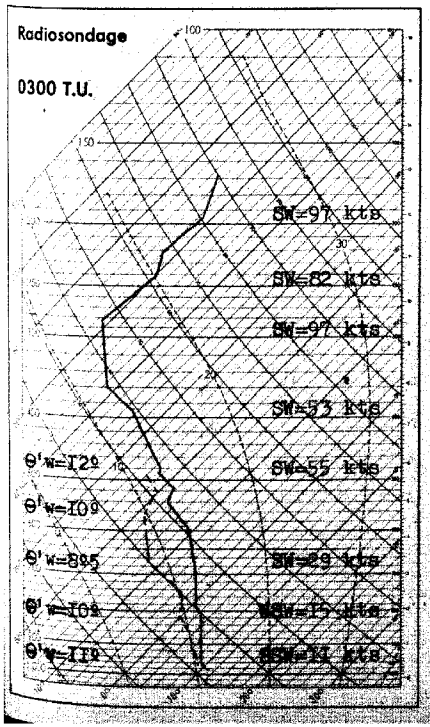

Analyse de la Situation à 0600 T.U.

Flux d'air polaire sur le Maroc où le mauvais temps s'est établi depuis la soirée du I7. Corps orographique pluvio-neigeux. Grains d'Ouest orageux sur les plaines occidentales, coupés d'éclaircies passagères.

Vent de secteur Ouest modéré.

Température en baisse sensible.

-oOo-

LÉGENDE

Front chaud en surface — Front quasi-stationnaire
Front froid en surface — Occlusion
Front intertropical — A. = anticyclone — D. = dépression
Les autres lignes sont les isobares au niveau de la mer, cotées en millibars.

Situation générale à 0600 T.U. le I8 DECEMBRE I955

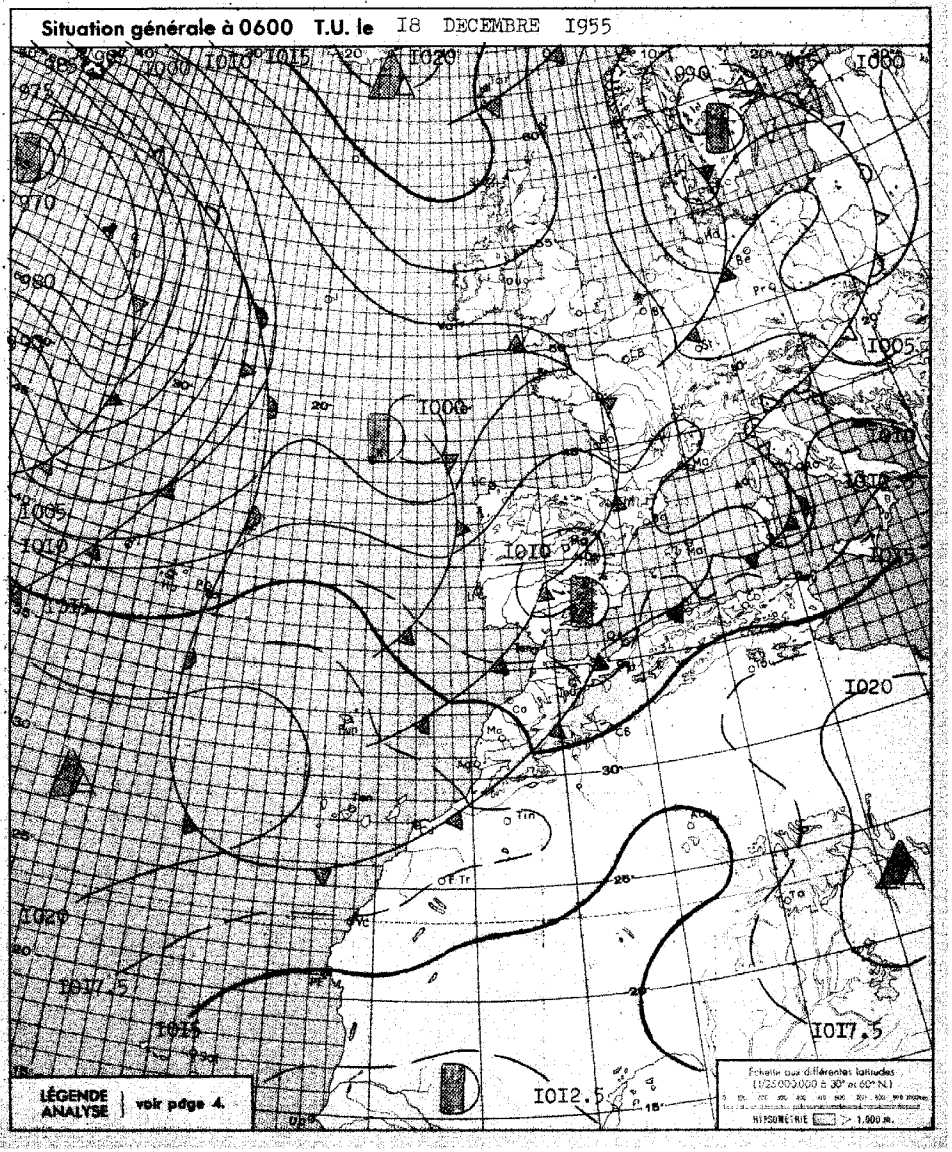

BULLETIN MÉTÉOROLOGIQUE DU MAROC

DU I8 DECEMBRE I955

OBSERVATIONS DE 1800 TU la veille / OBSERVATIONS DE 0600 TU ce jour

STATIONS	ALTITUDE (m) (de la cuvette du baromètre)	1800 TU : Pression barométrique à 0 degré C et au niveau de la mer en millibars et dixièmes de millibars	1800 TU : Température de l'air en degré C	1800 TU : VENT Direction	1800 TU : VENT Vitesse en nœuds	1800 TU : Caractère du temps (voir légende)	1800 TU : Température du point de rosée en degré C	Hauteur de pluie tombée dans les 24 h. (de 6 à 6 h.) en millimètres	Maximum relevé à 18 h. la veille en degré C	Minimum relevé à 6 h. du matin en degrés C	0600 TU : Pression barométrique à 0 degré C et au niveau de la mer en millibars et dixièmes de millibars	0600 TU : Température de l'air en degré C	0600 TU : VENT Direction	0600 TU : VENT Vitesse en nœuds	0600 TU : Caractère du temps (voir légende)	0600 TU : Température du point de rosée en degré C
Tanger	86	I0I5.8	I5	SSW	08	◍	I4	I0	I6	I2	I0I2.6	I2	S	I5	○	II
Oujda	460	I0I3.3	I7	C		○	I0		2I	08	I0II.4	II	C		◍	I0
Port-Lyautey	6	I0I5.9	I7	WNW	04	◍	I6	I0	I9	I2	I0I3.0	I2	SW	04	○	I2
Touahar	569	I0I4.6	I5	W	08	◍	I0	03	I8	I0	I0I3.I	I0	C		◍	09
Rabat	68	I0I6.0	I5	C		◍	I5		I9	II	I0I3.6	I2	S	06	○	I2
Fès	414	I0I6.0	I6	NE	02	◍	I3	05	I9	I0	I0I4.3	II	C		◍	I0
Meknès	549	I0I5.7	I5	NW	02	○	I3	06	I9	I0	I0I4.8	I0	W	02	◍	I0
Nouasseur	200	I0I7.0	I5	NNW	04	◍	I5	I0	20	I0	I0I4.9	I0	SW	08	○	I0
Casablanca	55	I0I6.5	I7	NNW	04	◍	I5	I0	2I	I3	I0I3.8	I3	SSW	06	◍	I2
Ifrane (1)	1636		09	SSW	II	◍	05	I2	I0	04		04	SW	I6	.	04
Khouribga (1)	776		I4	SSW	04	○	II		I8	07		08	SE	04	≡	08
Safi	25	I0I7.5	I5	NNW	I3	◍	I5		20							
Kasba-Tadla	504	I0I5.7	I7	W	02	◍	09	I4	2I	II	I0I5.0	I2	C		◍	II
Midelt (1)	1520		I0	WSW	I4	○	04		I5							
Mogador	8	I0I7.7	I9	C		◍	I7		22							
Marrakech	466	I0I5.8	I7	WNW	06	○	I2	0I	22	I2	I0I5.2	I2	WNW	08	▽	I2
Agadir	19	I0I6.4	I9	WNW	I2	○	I4	05	28	I2	I0I6.0	I3	C		◍	I2
Ouarzazate (1)	1133		I6	WSW	I6	○	06		I9							
Tindouf	451	I0I7.I	23	C		○	04		26	II	I0I8.I	II	NW	04	◍	07
Fort-Trinquet	360									I3	I0I7.4	I3	N	I2	○	I0
Colomb-Béchar (1)	770		I7	C		○	09		20	09		I0	SW	I0	○	05
Oran	180	I0I5.2	I7	C		○	I2		22	08	I0I3.I	I3	WNW	02	◍	I0
Porto	103	I0II.I	I3	SW	06	◍	09	I0	I5	08	I0I0.9	I0	SE	02	◍	09
Cap St-Vincent	48							0I		I3	I0I0.3	I4	NW	I4	◍	I2
Lisbonne	70	I0I2.6	I2	W	08	◍	09	I6	I6	08	I0II.5	09	WNW	06	.	08
Ponta Delgada	36	I0I9.I	I6	WNW	I5	○	09	TR	I8	I4	I0I7.7	I5	SW	I6	▽	I3
Angra	3I	I0I7.8	I5	SSW	I0	◍	II	TR	I5	I3	I0II.I	I6	SSW	33	,	I2
Horta	6I	I0I7.9	I6	S	0I	◍	II		I7							
Flores	40	I0I5.3	I6	SW	07	◍	I3	04	I8	I4	I004.5	I7	SW	2I	.	I7
Funchal	II0							TR		I4	I0I8.0	I4	NW	I7	◍	I2
Teneriffe	37									I6	I0I8.2	I6	E	0I	◍	II
Cap Juby	5	I0I8.0	20	NNW	I0	◍	I6			I7	I0I9.0	I9	NW	II	○	I2
Villa Cisneros	6										I0I7.6	I6	NE	06	○	I6

(1) Pression réduite au niveau de la station.

SONDAGES AÉROLOGIQUES de 0800 TU.

De gauche à droite, sous les noms de chaque station : Altitude en m.; direction d'où vient le vent; vitesse en nœuds.

FES			RABAT			AGADIR			TANGER			MARRAKECH			TOUAHAR			TINDOUF		
500	SW	02	580	SW	25	500	WNW	I4	500	SSW	I4							500		
I000	SW	I4	I000	SW	23	I000	W	I4	I000	SW	I6	I000	WSW	I4	I000	WSW	I3	I000	WNW	2I
I500	WSW	I7	I500	WSW	2I	I500	W	I4	I500	WSW	I9	I500	WSW	23	I500	SW	2I	I500	WSW	23
2000	WSW	29	2000	SW	23													2000	W	29
2500	SW	29	2500	SW	I9													2500	WSW	29
3000	WSW	27																3000	W	25

Prévisions pour la journée du I9 DECEMBRE I955

Amélioration passagère du temps au Maroc.

Alternance de ciel nuageux avec averses généralement faibles et d'éclaircies de plus en plus marquées.

Vent de Nord-Ouest modéré.

Température en baisse.

La mer sera peu agitée, la houle de Nord-Ouest en amélioration progressive de forte 4m. à modérée 2m.

Bulletin d'enneigement.

OUKAIMEDEN (ESSI) : légères chutes de neige dans la nuit du I7 au I8.

-o◍o-

OBSERVATIONS DES PORTS A 0600 TU

STATIONS	ETAT DE LA MER	ETAT DE LA HOULE Direction	Hauteur en mètres	Période en sec.	Hauteur maximun depuis 06 la veille
Mehedya	Houleuse	W	3	I4	3m. à I8 TU.
Rabat					
Casablanca					
Mazagan					
Safi					
Mogador					
Agadir					
ENREGISTREUR DE HOULE DE CASABLANCA-LIDO A 1100 TU					

LÉGENDE pour le caractère du temps :

- ○ Ciel clair.
- ○ Ciel peu nuageux.
- ◍ Ciel nuageux.
- ◍ Ciel couvert.
- ≡ Brouillard.
- = Brume.
- ∞ Brume sèche.
- • Pluie.
- ❟ Bruine.
- * Neige.
- ▽ Averse de pluie.
- ▽ Averse de neige.
- ▽ Averse de grêle.
- TR Traces de pluie (moins de 0 mm. 1).
- ⟋ Orage.
- < Eclairs.
- Tempête de sable.
- $ Poussières ou sable brassés par le vent.
- Tourbillon de poussières ou sable.
- ∀ Grains.
- C Vent calme.

MINISTÈRE DES TRAVAUX PUBLICS, DES TRANSPORTS ET DU TOURISME
SECRÉTARIAT GÉNÉRAL A L'AVIATION CIVILE ET COMMERCIALE
DIRECTION DE LA MÉTÉOROLOGIE NATIONALE
ANNÉE 1955 — SERVICE MÉTÉOROLOGIQUE DU MAROC — N° 353

BULLETIN QUOTIDIEN DES RENSEIGNEMENTS DU MAROC

PUBLIÉ SOUS LA RESPONSABILITÉ DU DIRECTEUR DU SERVICE MÉTÉOROLOGIQUE DU MAROC

Situation en altitude à 0300 T.U. le I9 DECEMBRE I955.

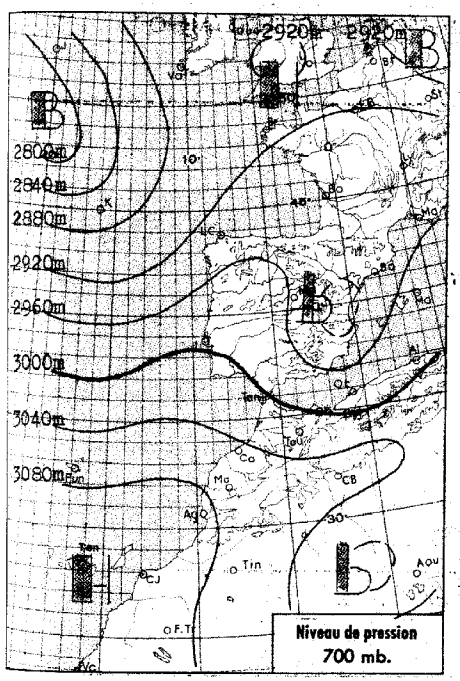

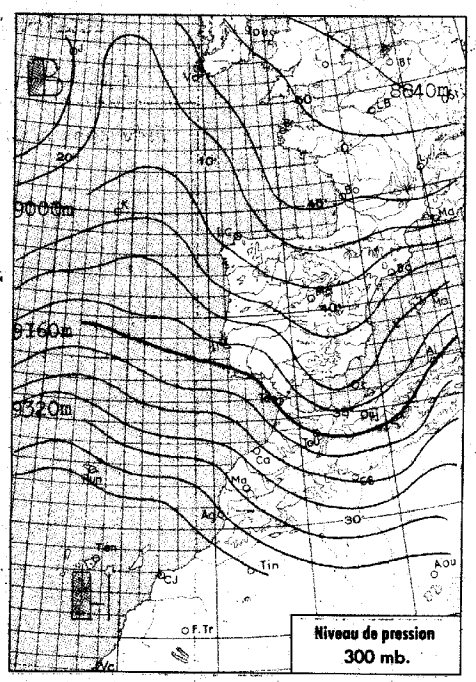

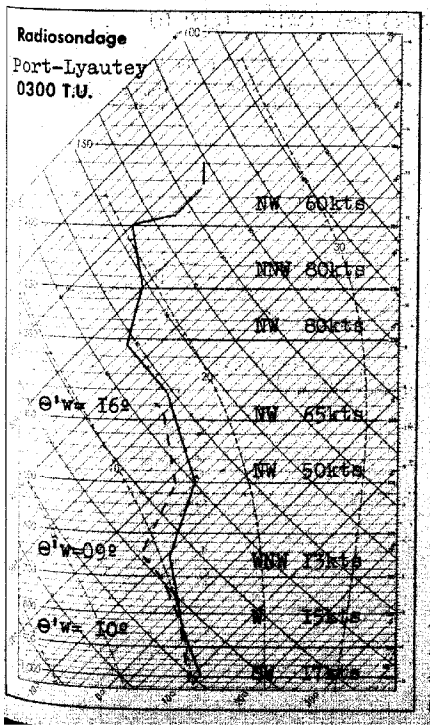

Analyse de la Situation à 0600 T.U.

Aprés un mauvais temps caractérisé sur la majeure partie du Maroc, amélioration rapide dans la nuit par suite de l'arrivée sur le Maroc Occidental de la dorsale anticycloni-que mobile séparant deux familles de perturbations d'Ouest. Belles éclaircies sur l'ensemble du pays.

Cependant le premier membre perturbé de la deuxième famille atteint déja le Portugal et menace le Maroc à brève échéance.

Le vent s'oriente au Sud-Ouest modéré.

Température matinale en baisse sensible.

LÉGENDE

Front chaud en surface — Front quasi-stationnaire
Front froid en surface — Occlusion
Front intertropical — A. — anticyclone — D. — dépression
Les autres lignes sont les isobares au niveau de la mer, cotées en millibars.

Situation générale à 0600 T.U. le I9 DECEMBRE I955



BULLETIN MÉTÉOROLOGIQUE DU MAROC

DU 19 DÉCEMBRE 1955.

OBSERVATIONS DE 1800 TU la veille et OBSERVATIONS DE 0600 TU ce jour

STATIONS	ALTITUDE (m) (de la cuvette du baromètre)	1800 TU: Pression barométrique à 0 degré C et au niveau de la mer en millibars et dixièmes de millibars	1800 TU: Température de l'air en degré C	1800 TU: VENT Direction	1800 TU: VENT Vitesse en nœuds	1800 TU: Caractère du temps (voir légende)	1800 TU: Température du point de rosée en degré C	Hauteur de pluie tombée dans les 24 h. (de 6 à 6 h.) en millimètres	Maximum relevé à 18 h. la veille en degré C	Minimum relevé à 6 h. du matin en degrés C	0600 TU: Pression barométrique à 0 degré C et au niveau de la mer en millibars et dixièmes de millibars	0600 TU: Température de l'air en degré C	0600 TU: VENT Direction	0600 TU: VENT Vitesse en nœuds	0600 TU: Caractère du temps (voir légende)	0600 TU: Température du point de rosée en degré C
Tanger	86	1014.5	12	S	12	○	11	26	14	11	1015.8	11	S	14	◍	11
Oujda	460	1010.1	11	SW	08	◍	09	02	17	07	1013.8	08	WSW	12	○	06
Port-Lyautey	6	1014.8	12	SSW	08	○	11	11	16	10	1017.1	12	SSW	04	.	10
Touahar	569	1011.8	11	W	24	◍	08	07	13	08	1016.1	08	W	15	◍	07
Rabat	68	1015.7	11	SSW	06	◍	11	08	16	11	1017.8	11	SSW	08	○	09
Fès	414	1015.2	11	WSW	14	◍	08	01	16	08	1018.0	09	WSW	08	○	06
Meknès	549	1015.8	09	WSW	06	◍	09	03	15	08	1018.5	08	SSW	04	○	07
Nouasseur	200	1017.3	11	W	06	◍	10	10	15	07	1019.2	07	SW	10	○	07
Casablanca	55	1016.8	12	SSW	08	◍	11	17	16	10	1018.1	10	S	06	○	09
Ifrane (1)	1636		01	SZW	03	▽	01	24	04	00		00	SSW	11	◍	00
Khouribga (1)	776		06	SSW	06	◍	06	09	11	04		04	S	04	○	04
Safi	25									08	1018.9	08	C		○	07
Kasba-Tadla	501	1017.7	09	W	12	◍	08	18	13	07	1020.3	07	C		◍	07
Midelt (1)	1520									01		02	WSW	19	○	-02
Mogador	8									10	1019.0	10	E	06	○	08
Marrakech	466	1017.9	10	SSW	06	◍	08	08	13	05	1019.3	05	SE	02	○	05
Agadir	19	1014.6	16	WNW	10	○	09	02	19	08	1018.2	08	ENE	02	○	07
Ouarzazate (1)	1133									04		05	WNW	26	○	-09
Tindouf	451	1016.2	17	NW	19	○	05		21	08	1017.3	09	NW	06	○	05
Fort-Trinquet	360	1015.8	20	N	12	○	07		24	12	1018.2	12	N	08	○	09
Colomb-Bechar (1)	770		13	S	04	○	07		16	07		08	N	08	○	04
Oran	180	1010.7	16	C		◍	10	04	17	10	1013.6	11	W	04	○	09
Porto	103							02		10	1007.5	11	SE	04	◍	09
Cap St-Vincent	48							03		13	1012.2	16	W	19	◍	14
Lisbonne	70	1011.9	14	W	12	◍	09	TR	16		1010.1	14	SW	12	◍	12
Ponta Delgada	36	1012.3	16	WNW	20	◍	14	02	17	10	1016.0	13	WNW	08	○	10
Angra	31	1011.9	15	WSW	14	◍	09	09	17	11	1014.9	13	WSW	07	○	09
Horta	61	1012.9	16	NNE	01	○	07	04	17	12	1015.6	12	WSW	11	○	09
Flores	40	1011.6	15	NW	27	◍	10		17	13	1014.8	14	NW	38	○	09
Funchal	110	1019.6	18	NW	05	○	10		20							
Teneriffe	37	1017.9	21	NNW	06	◍	16		23	15	1018.6	16	WNW	04	○	10
Cap Juby	5	1019.0	19	WNW	16	○	12		22	17	1019.9	18	WSW	06	○	12
Villa Cisneros	6	1019.3	20	NE	14	○	13		23		1019.0	17	NNE	12	○	13

(1) Pression réduite au niveau de la station.

Prévisions pour la journée du 20 DÉCEMBRE 1955.

Nouvelle aggravation du temps en cours de nuit sur les régions littorales s'étendant au cours de la journée du 20 à la majeure par-tie du Maroc.

Les précipitations seront importantes sur la moitié Nord du pays, faibles sur la moitié Sud. Eclaircies dans la soirée sur les régions littorales.

Vent de secteur Ouest modéré, temporairement assez fort sur l'extrême Nord du pays.

Température en hausse puis en nouvelle baisse.

La mer sera houleuse, la houle longue d'Ouest-Nord-Ouest en aggravation rapide de modérée 2m à forte 4m.

Bulletin d'enneigement

OUKAIMEDEN (ESSI)

29 cm de neige poudreuse.

OBSERVATIONS DES PORTS A 0600 TU

STATIONS	ETAT DE LA MER	ETAT DE LA HOULE Direction	Hauteur en mètres	Période en sec.	Hauteur maximun depuis 06 la veille
Mehedya	Agitée	W	2	12	3m à 1800 TU.
Rabat	Agitée	WNW	2,50	14	3m a 1800 TU.
Casablanca	Houleuse	NW	3		
Mazagan	Houleuse	WNW	2	10	Stat. 2m.
Safi	Houleuse	WNW	2	12	2.50m à 1800
Mogador	Houleuse	W	3	10	2.50m à 1800
Agadir	Belle	WNW	1.50	12	2m a 1800 TU
ENREGISTREUR DE HOULE DE CASABLANCA-LIDO A 1100 TU		NW	3	12	

SONDAGES AÉROLOGIQUES de 0800 TU.

De gauche à droite, sous les noms de chaque station : Altitude en m. ; direction d'où vient le vent ; vitesse en nœuds.

TANGER			KASBA-TADLA			RABAT			AGADIR			FES			MIDELT			TOUAHAR		
500	WSW	16				500	SW	31	500	E	10	500	SW	14						
1000	WSW	21	1000	SW	03	1000	W	17	1000	NNW	14	1000	WSW	13				1000	WSW	36
1500	W	21	1500	SW	04	1500	W	16	1500	N	21	1500	WSW	14				1500	WSW	33
2000	W	19	2000	SW	03	2000	WNW	08	2000	NNW	11	2000	WNW	12	2000	WNW	17			
2500	W	16	2500	NW	07	2500	WNW	21	2500	NW	25	2500	WNW	19	2500	WNW	14			
3000	WNW	37	3000	NW	10	3000	WNW	23	3000	NNW	35				3000	WNW	17			
			4000	NW	14															

LÉGENDE pour le caractère du temps :

- ○ Ciel clair.
- ◔ Ciel peu nuageux.
- ◑ Ciel nuageux.
- ◍ Ciel couvert.
- ≡ Brouillard.
- = Brume.
- ∞ Brume sèche.
- • Pluie.
- ⸗ Bruine.
- * Neige.
- ▽ Averse de pluie.
- ▽ Averse de neige.
- ▽ Averse de grêle.
- TR Traces de pluie (moins de 0 mm. 1).
- ⟋ Orage.
- ⟨ Eclairs.
- Tempête de sable.
- Poussières ou sable brassés par le vent.
- Tourbillon de poussières ou sable.
- ▽ Grains.
- C Vent calme.

MINISTÈRE DES TRAVAUX PUBLICS, DES TRANSPORTS ET DU TOURISME
SECRÉTARIAT GÉNÉRAL A L'AVIATION CIVILE ET COMMERCIALE
DIRECTION DE LA MÉTÉOROLOGIE NATIONALE
SERVICE MÉTÉOROLOGIQUE DU MAROC

ANNÉE 55. N° 354.

BULLETIN QUOTIDIEN DES RENSEIGNEMENTS DU MAROC

PUBLIÉ SOUS LA RESPONSABILITÉ DU DIRECTEUR DU SERVICE MÉTÉOROLOGIQUE DU MAROC

Situation en altitude à 0300 T.U. le 20 DECEMBRE I955.

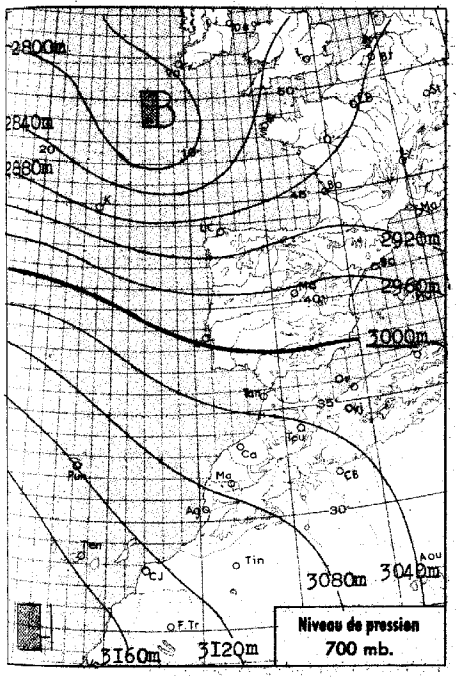

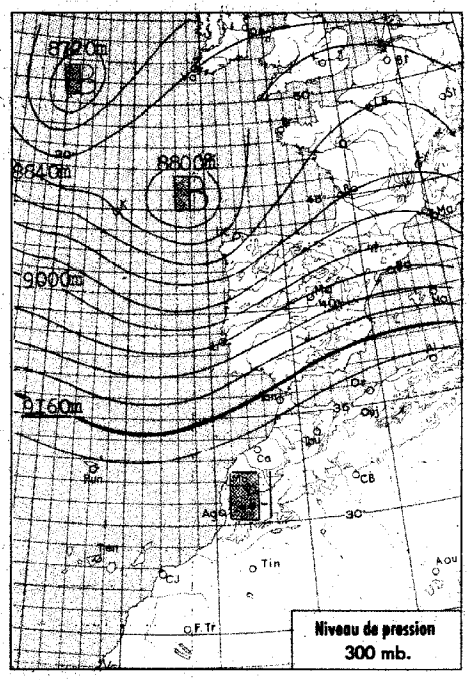

Radiosondage
Port-Lyautey.
0300 T.U.



Analyse de la Situation à 0600 T.U.

La perturbation située hier matin au voisinage du Portugal a atteint en cours de nuit le quart Nord-Ouest du Maroc.

Le corps pluvieux qui lui est lié continue ce matin son déplacement vers l'Est-Sud-Est. Les précipitations sont fortes sur Rharb et Tangérois, (24mms dans la nuit à Tanger) faibles sur le Sud du pays.

Vent de secteur Ouest modéré.

Température sans grand changement.

LÉGENDE

Front chaud en surface — Front quasi-stationnaire
Front froid en surface — Occlusion
Front intertropical — A. — anticyclone — D. — dépression
Les autres lignes sont les isobares au niveau de la mer, cotées en millibars.

Situation générale à 0600 T.U. le 20 DECEMBRE I955.

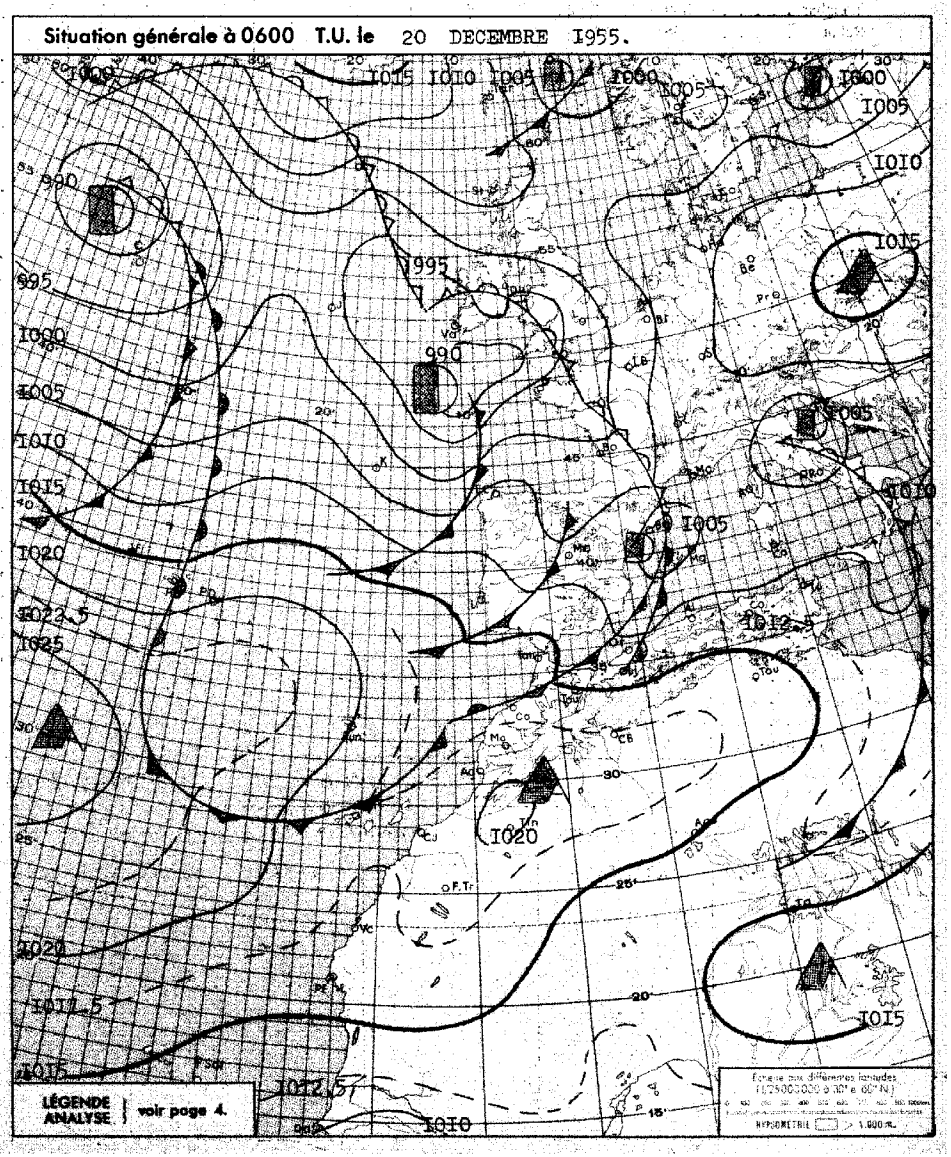

RECTIFICATIF.

Bulletin du 21 Novembre 1955.

Lire dans l'anlyse: "Poussée anticyclonique des Iles Britanniques vers les Açores accompagnée d'un creusement au Sud de cet archipel".

-oOo-

BULLETIN MÉTÉOROLOGIQUE DU MAROC

DU 20 DECEMBRE 1955.

OBSERVATIONS DE 1800 TU la veille — OBSERVATIONS DE 0600 TU ce jour

STATIONS	ALTITUDE (m) (de la cuvette du baromètre)	1800 TU: Pression barométrique à 0 degré C et au niveau de la mer en millibars et dixièmes de millibars	1800 TU: Température de l'air en degré C	1800 TU: VENT Direction	1800 TU: VENT Vitesse en nœuds	1800 TU: Caractère du temps (voir légende)	1800 TU: Température du point de rosée en degré C	Hauteur de pluie tombée dans les 24 h. (de 0 à 6 h.) en millimètres	Maximum relevé à 18 h. la veille en degré C	Minimum relevé à 6 h. du matin en degré C	0600 TU: Pression barométrique à 0 degré C et au niveau de la mer en millibars et dixièmes de millibars	0600 TU: Température de l'air en degré C	0600 TU: VENT Direction	0600 TU: VENT Vitesse en nœuds	0600 TU: Caractère du temps (voir légende)	0600 TU: Température du point de rosée en degré C
Tanger	86	1014.0	16	SSW	27	◍	13	26	17	13	1015.8	13	SW	08	◍	12
Oujda	460	1013.0	13	WSW	14	○	04		15	09	1011.8	12	WSW	16	◐	00
Port-Lyautey	6	1016.3	16	SW	06	○	11	12	18	13	1016.3	13	SW	10	◍	13
Touahar	569	1015.4	12	W	18	○	07	TR	14	07	1015.4	08	W	14	•	06
Rabat	68	1017.1	14	SW	06	○	09	07	18	12	1017.2	13	SW	10	◍	11
Fès	414	1017.6	13	C		○	08	01	17	06	1016.7	11	WSW	12	◦	09
Meknès	549	1017.6	12	C		○	08	02	16	08	1017.0	09	SW	08	›	09
Nouasseur	200	1018.5	12	WSW	08	○	11	05	17	09	1018.5	10	SW	10	‹	10
Casablanca	55	1017.3	16	S	04	○	11	07	18	12	1017.3	12	S	08	◍	12
Ifrane (1)	1636		04	NNW	08	○	04	01	05	01		03	SW	14	◍	04
Khouribga (1)	776		08	SSW	06	○	07	TR	13	05		07	S	04	◍	07
Safi	25	1017.6	15	WSW	04	○	13	02	19	12	1017.7	14	SSW	06	•	10
Kasba-Tadla	504	1018.6	12	W	02	○	08		15	04	1020.3	06	E	06	◐	05
Midelt (1)	1520		06	WNW	14	○	01		10	01		05	WNW	21	○	-06
Mogador	8	1018.2	17	C		○	12		20	12	1017.8	15	SE	09	◍	12
Marrakech	466	1017.6	13	WNW	04	○	09		15	07	1018.9	08	ESE	04	○	06
Agadir	19	1017.9	16	C		○	11		21	07	1018.8	09	NE	06	○	07
Ouarzazate (1)	1133		15	C		○	-06		17	02		02	WNW	04	○	-06
Tindouf	451	1017.0	19	C		○	01		21	07	1020.2	07	NW	04	○	04
Fort-Trinquet	360	1015.6	20	NNE	10	○	17		24	12	1017.8	12	NNE	11	○	09
Colomb-Bechar (1)	770		13	C		◍	06		16	05		05	C		○	04
Oran	180	1013.9	13	WNW	04	○	09	07	17	08	1011.7	12	WSW	08	◍	06
Porto	103							03		08	1010.1	09	E	04	‹	07
Cap St-Vincent	48							TR		13	1013.8	16	WNW	19	○	13
Lisbonne	70	1009.4	14	WNW	08	◍	11	19	17	09	1013.5	10	SW	09	○	09
Ponta Delgada	36	1018.9	15	WNW	05	○	11	TR	17	12	1022.3	14	WSW	14	○	06
Angra	31							TR		11	1019.2	15	WSW	15	◍	09
Horta	61									12	1018.3	15	SW	33	◐	00
Flores	40									15	1015.3	17	WSW	25	◍	14
Funchal	110															
Teneriffe	37															
Cap Juby	5															
Villa Cisneros	6															

(1) Pression réduite au niveau de la station.

SONDAGES AÉROLOGIQUES de 0800 TU.

De gauche à droite, sous les noms de chaque station : Altitude en m. ; direction d'où vient le vent ; vitesse en nœuds.

FORT-TRINQUET			AGADIR			TINDOUF			MARRAKECH			KASBA-TADLA			MIDELT			RABAT		
500	NNE	25	500	ESE	06													500	WNW	16
1000	NNE	08	1000	NNW	14	1000	SW	14	1000	WSW	05	1000	WSW	05				1000	NW	17
1500	NNE	16	1500	NNW	17	1500	WSW	10	1500	WSW	10	1500	WSW	07						
2000	NNE	12	2000	NW	17	2000	S	10	2000	SW	08	2000	WSW	09	2000	WSW	23			
2500	NNE	14	2500	NNW	16	2500	NW	17	2500	W	10				2500	W	21			
3000	NNE	12	3000	WNW	31	3000	NNW	14	3000	WNW	13				3000	W	21			
4000	NNE	10	4000	WNW	46															

Prévisions pour la journée du 21 DECEMBRE 1955.

Amélioration rapide du temps sur la majeure partie du Maroc.

Quelques averses intéresseront encore les régions à l'Est du méridien de Fes, ainsi que le Tangérois.

Ailleurs les éclaircies deviendront prépondérantes.

Vent de Nord-Ouest à Nord modéré.

Température en baisse.

La mer sera peu agitée, la houle de Nord-Ouest modérée en amélioration rapide de 4m à 2m.

Bulletin d'Enneigement.

OUKAIMEDEN (ESSI) : 20cms de neige poudreuse.

OBSERVATIONS DES PORTS A 0600 TU

STATIONS	ETAT DE LA MER	ETAT DE LA HOULE Direction	Hauteur en mètres	Période en sec.	Hauteur maximun depuis 06 la veille
Mehedya	Agitée	W	1,5	10	2m à 12 TU.
Rabat	Agitée	W	2,5	12	3m à 18 TU.
Casablanca	Peu agit.	NW	2		
Mazagan	Houleuse	WNW	2	10	Stat 2m.
Safi					
Mogador	Peu agit	W	2	04	2,5m à 18TU.
Agadir	Belle	WNW	I	12	2m à 18 TU.
ENREGISTREUR DE HOULE DE CASABLANCA-LIDO A 1100 TU		NW	2	10	

LÉGENDE pour le caractère du temps :

- ○ Ciel clair.
- ◔ Ciel peu nuageux.
- ◑ Ciel nuageux.
- ◍ Ciel couvert.
- 〓 Brouillard.
- = Brume.
- ∞ Brume sèche.
- • Pluie.
- , Bruine.
- ✱ Neige.
- ▽ Averse de pluie.
- ▽ Averse de neige.
- ▽ Averse de grêle.
- TR Traces de pluie (moins de 0 mm. 1).
- ⌐ Orage.
- ‹ Eclairs.
- ⌇ Tempête de sable.
- $ Poussières ou sable brassés par le vent.
- ⌇ Tourbillon de poussières ou sable.
- ∨ Grains.
- C Vent calme.

MINISTÈRE DES TRAVAUX PUBLICS, DES TRANSPORTS ET DU TOURISME
SECRÉTARIAT GÉNÉRAL A L'AVIATION CIVILE ET COMMERCIALE
DIRECTION DE LA MÉTÉOROLOGIE NATIONALE
ANNÉE
SERVICE MÉTÉOROLOGIQUE DU MAROC
N° 355

BULLETIN QUOTIDIEN DES RENSEIGNEMENTS DU MAROC

PUBLIÉ SOUS LA RESPONSABILITÉ DU DIRECTEUR DU SERVICE MÉTÉOROLOGIQUE DU MAROC

Situation en altitude à 0300 T.U. le 21 DECEMBRE 1955

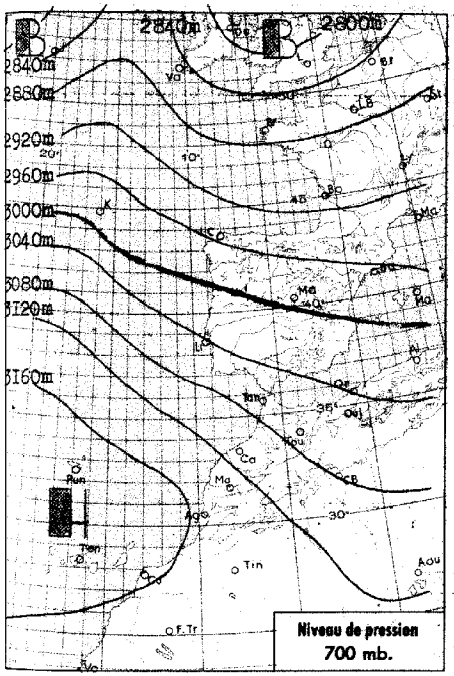

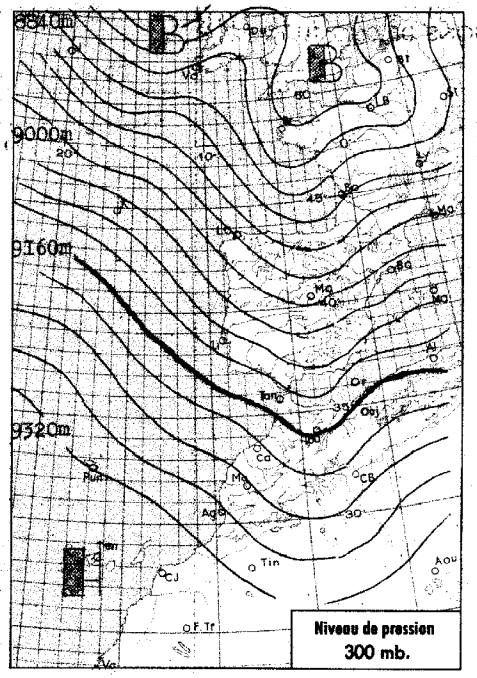

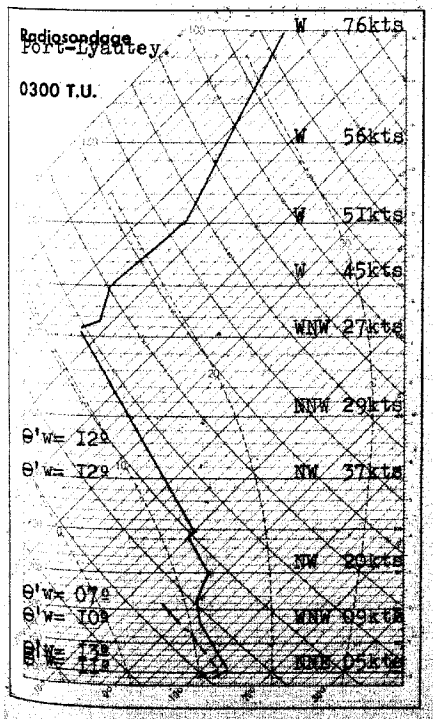

Analyse de la Situation à 0600 T.U.

Amélioration rapide du temps au Maroc en cours de nuit, par suite d'une part de l'établissement plus au Nord (33ème parallèle) de l'axe de la dorsale Açores - Afrique, d'autre part de la progression rapide vers l'Est d'une nouvelle perturbation provoquant un affaissement marqué des nuages d'instabilité.

Beau temps clair à peu nuageux sur la majeure partie du pays. Seul le Tangérois est intéressé par la bordure méridionale de la perturbation Espagnole.

Vent variable faible en général, Sud modéré à assez fort à Tanger.

Température en baisse de 2º environ.

LÉGENDE

Front chaud en surface — Front quasi-stationnaire
Front froid en surface — Occlusion
Front intertropical — A. — anticyclone — D. — dépression
Les autres lignes sont les isobares au niveau de la mer, cotées en millibars.

Situation générale à 0600 T.U. le 21 DECEMBRE 1955

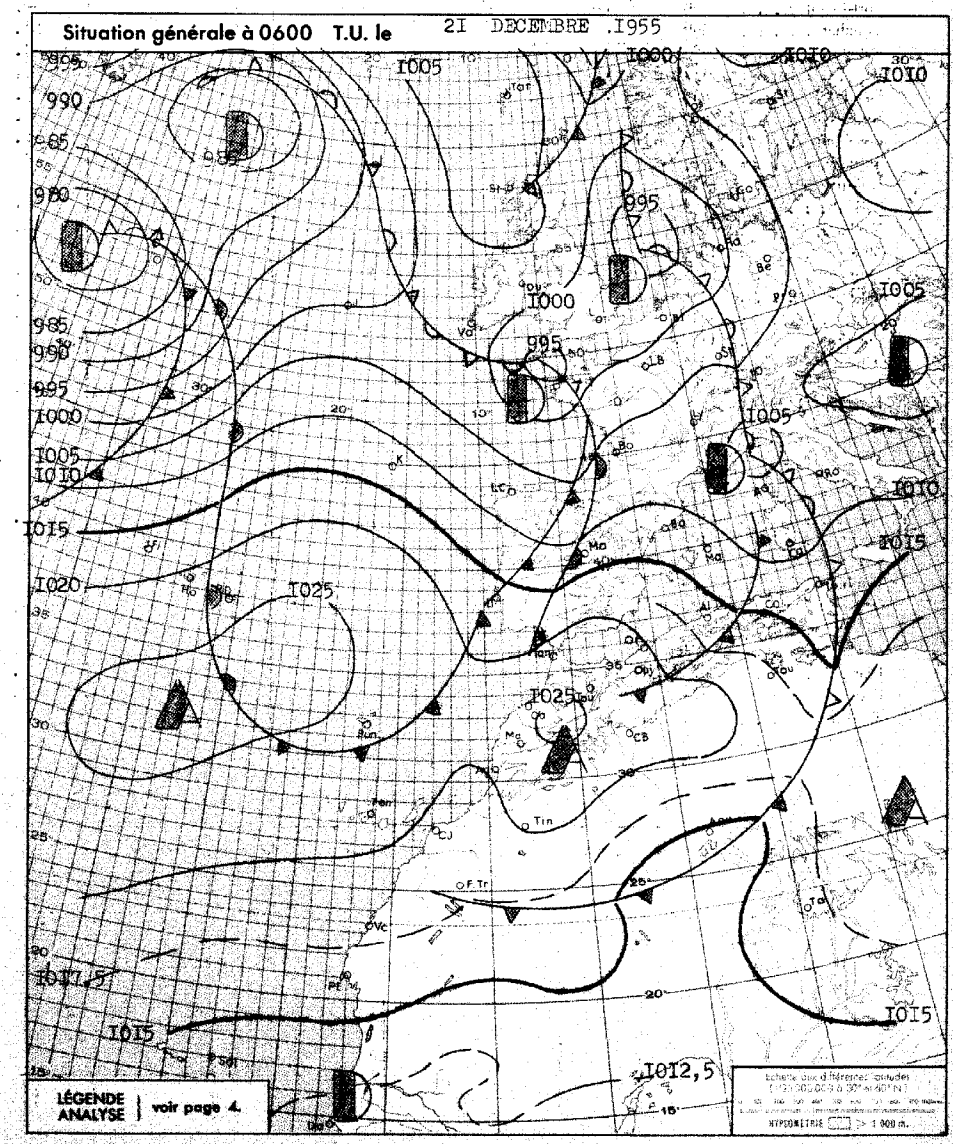

BULLETIN MÉTÉOROLOGIQUE DU MAROC

DU 21 DÉCEMBRE 1955

OBSERVATIONS DE 1800 TU la veille — OBSERVATIONS DE 0600 TU ce jour

STATIONS	ALTITUDE (m) (de la cuvette du baromètre)	1800 TU la veille: Pression barométrique à 0 degré C et au niveau de la mer en millibars et dixièmes de millibars	1800 TU la veille: Température de l'air en degré C	1800 TU la veille: VENT Direction	1800 TU la veille: VENT Vitesse en nœuds	1800 TU la veille: Caractère du temps (voir légende)	1800 TU la veille: Température du point de rosée en degré C	Hauteur de pluie tombée dans les 24 h. (de 6 à 6 h.) en millimètres	Maximum relevé à 18 h. la veille en degré C	Minimum relevé à 6 h. du matin en degrés C	0600 TU ce jour: Pression barométrique à 0 degré C et au niveau de la mer en millibars et dixièmes de millibars	0600 TU ce jour: Température de l'air en degré C	0600 TU ce jour: VENT Direction	0600 TU ce jour: VENT Vitesse en nœuds	0600 TU ce jour: Caractère du temps (voir légende)	0600 TU ce jour: Température du point de rosée en degré C
Tanger	86	1020.9	14	WNW	10	○	09	04	18	11	1022.1	12	S	15	○	10
Oujda	460	1016.9	13	WNW	10	◍	02		15	06	1020.5	06	WSW	09	◍	05
Port-Lyautey	6	1021.2	15	C		○	13	06	18	10	1023.6	10	SSW	02	○	10
Touahar	569	1019.7	11	WSW	12	◍	08	05	11	07	1022.8	07	W	15	○	07
Rabat	68	1022.1	14	C		◐	11	01	17	09	1024.5	10	S	04	○	09
Fès	414	1021.7	12	WSW	04	◍	11	05	13	04	1025.6	05	SSW	02	○	04
Meknès	549	1021.8	11	C		◐	11	04	11	06	1024.9	06	C		○	05
Nouasseur	200	1022.7	12	C		○	12	04	15	05	1025.9	05	C		○	05
Casablanca	55	1021.9	15	N	04	○	12	03	16	08	1024.6	08	SSW	04	○	08
Ifrane (1)	1636		04	SSW	13	◍	04	08	04	-02		00	C		○	00
Khouribga (1)	776		09	S	06	◍	09	11	10	03		04	NE	06	○	04
Safi	25	1021.8	15	NE	06	◐	13	19	18	08	1024.5	09	ENE	06	○	08
Kasba-Tadla	504	1021.9	10	N	04	◍	09	03	12	05	1021.6	05	E	02	○	04
Midelt (1)	1520		06	WSW	16	◍	02	TR	10	00		00	WSW	06	○	-04
Mogador	8	1021.0	17	NE	11	○	13	18	18	11	1023.3	11	NNE	14	○	09
Marrakech	466	1021.6	12	C		◐	12	04	13	09	1023.8	10	ENE	10	◍	09
Agadir	19	1017.6	20	C		◍	15		20	09	1020.0	09	C		○	09
Ouarzazate (1)	1133		14	N	09	◐	00		18	03		03	C		○	-01
Tindouf	451	1016.9	20	C		◍	08		22	10	1020.1	10	WSW	04	○	09
Fort-Trinquet	360	1015.3	20	NNE	08	◍	09		23	13	1018.3	13	NNE	08	○	12
Colomb-Béchar (1)	770		13	C		○	06		16	07		07	N	08	○	05
Oran	180	1017.0	14	W	10	◍	08	TR	18	09	1019.5	10	SW	10	○	05
Porto	103	1014.0	13	W	15	◍	08	14			1012.8	12	NNW	12	○	08
Cap St-Vincent	48	1020.1	15	W	14	○	13	01	18							
Lisbonne	70															
Ponta Delgada	36	1022.1	18	WSW	08	◐	14		19		1023.4	15	C		◐	14
Angra	31															
Horta	61	1019.9	17	WSW	25	◍	12			14	1019.8	17	SW	16	◍	14
Flores	40									16	1017.0	17	SW	16	○	15
Funchal	110									13	1026.0	13	N	20	○	09
Teneriffe	37	1018.9	19	NE	08	◍	13									
Cap Juby	5															
Villa Cisneros	6	1017.4	20	NE	14	○	12									

(1) Pression réduite au niveau de la station.

Prévisions pour la journée du 22 DÉCEMBRE 1955

Beau temps clair à peu nuageux sur l'ensemble du Maroc.

Vent variable faible, secteur Nord dominant.

Température sans changement.

La mer sera belle, la houle faible de Nord-Ouest en amélioration de 2m à 1m.

==========

Bulletin d'enneigement

OUKAIMEDEN (ESSI)

20 cm de neige sur le plateau.

oOo

OBSERVATIONS DES PORTS A 0600 TU

STATIONS	ETAT DE LA MER	ETAT DE LA HOULE: Direction	Hauteur en mètres	Période en sec.	Hauteur maximum depuis 06 la veille
Mehedya	Peu agit	W	1.50	10	Stat. 1.50m.
Rabat	Belle	WNW	2.50	12	1.50m à 1800
Casablanca	Houleuse	NW	2.50		
Mazagan	Houleuse	NW	2	10	Stat. 2m.
Safi	Peu agit	WNW	1.50	10	Stat. 1.50m.
Mogador	Agitée	NW	2	04	1,50m à 1800
Agadir	Calme	WNW	0.50	12	Stat. 0.50m.
ENREGISTREUR DE HOULE DE CASABLANCA-LIDO A 1100 TU		NW	2.50	12	

SONDAGES AÉROLOGIQUES de 0800 TU.

De gauche à droite, sous les noms de chaque station : Altitude en m. ; direction d'où vient le vent ; vitesse en nœuds.

AGADIR			TINDOUF			FES			MIDELT			KASBA-TADLA			MOGADOR			MARRAKECH		
						500	SW	10							500	NNE	35			
1000	ENE	08	1000	ESE	14	1000	WSW	12				1000	ENE	17	1000	NE	30	1000	ENE	16
1500	ENE	08	1500	NNE	08	1500	W	12				1500	NE	02	1500	NNE	30	1500	ENE	10
2000	ENE	10	2000	ENE	08	2000	WNW	16	2000	W	17	2000	WNW	02	2000	NNE	20	2000	ENE	10
2500	NNE	23	2500	ENE	12	2500	W	17	2500	WNW	10	2500	NW	04						
3000	NE	21	3000	NNW	10	3000	WSW	06	3000	NW	12	3000	NW	06						
4000	NE	27	4000	WSW	08				4000	WNW	14									
5500	N	23	5500	WNW	06				5500	WNW	19									

LÉGENDE pour le caractère du temps :

- ○ Ciel clair.
- ◔ Ciel peu nuageux.
- ◍ Ciel nuageux.
- ● Ciel couvert.
- ≡ Brouillard.
- = Brume.
- OC Brume sèche.
- • Pluie.
- ⁹ Bruine.
- * Neige.
- ▽ Averse de pluie.
- ▽ Averse de neige.
- ▽ Averse de grêle.
- TR Traces de pluie (moins de 0 mm. 1).
- R Orage.
- < Eclairs.
- Tempête de sable.
- $ Poussières ou sable brassés par le vent.
- Tourbillon de poussières ou sable.
- V Grains.
- C Vent calme.

Situation en altitude à 0300 T.U. le 22 DECEMBRE I955.

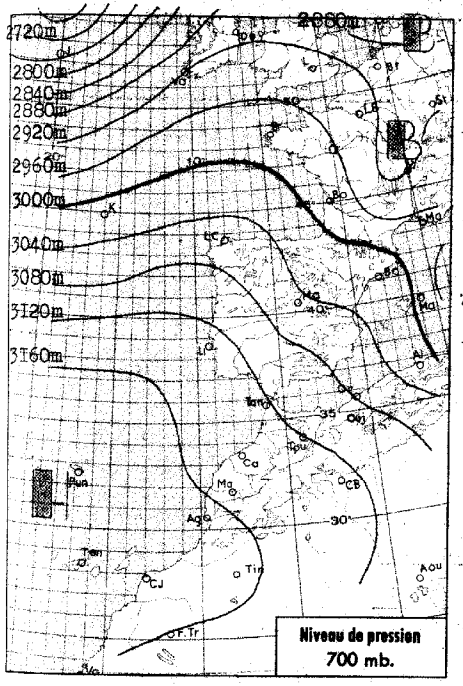

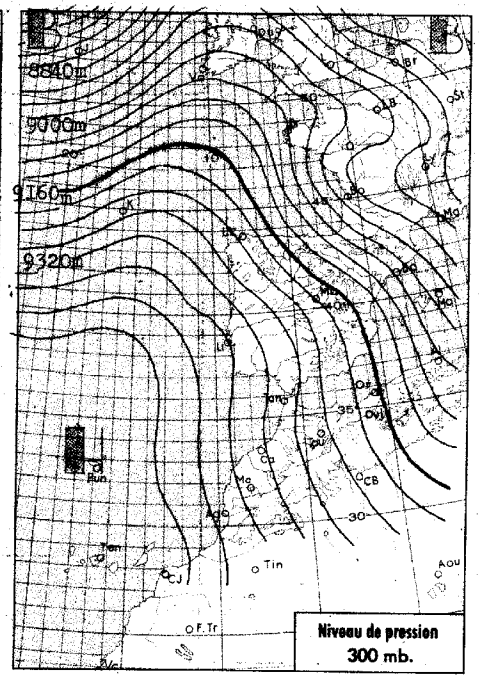

Radiosondage

Port-Lyautey

0300 T.U.



Analyse de la Situation à 0600 T.U.

Renforcement trés sensible de l' anticyclone Sud Açores en direction du Maroc et de l'Espagne.

Aprés des passages nuageux impor -tants sur le Maroc Espagnol et le Tan -gérois, donnant lieu à des averses fai -bles, des résidus instables persistent au matin du 22 sur Rharb et Moyen At-lás (quelques faibles averses en fin de nuit). Le ciel est clair à peu nua-geux sur le reste du pays.

Vent variable faible.

Température sans grand changement.

LÉGENDE

Front chaud en surface — Front quasi-stationnaire

Front froid en surface — Occlusion

Front intertropical — A. — anticyclone — D. — dépression

Les autres lignes sont les isobares au niveau de la mer, cotées en millibars.

MINISTÈRE DES TRAVAUX PUBLICS, DES TRANSPORTS ET DU TOURISME

SECRÉTARIAT GÉNÉRAL A L'AVIATION CIVILE ET COMMERCIALE

DIRECTION DE LA MÉTÉOROLOGIE NATIONALE

ANNÉE 55 — N° 356

SERVICE MÉTÉOROLOGIQUE DU MAROC

BULLETIN QUOTIDIEN DES RENSEIGNEMENTS DU MAROC

PUBLIÉ SOUS LA RESPONSABILITÉ DU DIRECTEUR DU SERVICE MÉTÉOROLOGIQUE DU MAROC

Situation générale à 0600 T.U. le 22 DECEMBRE I955.

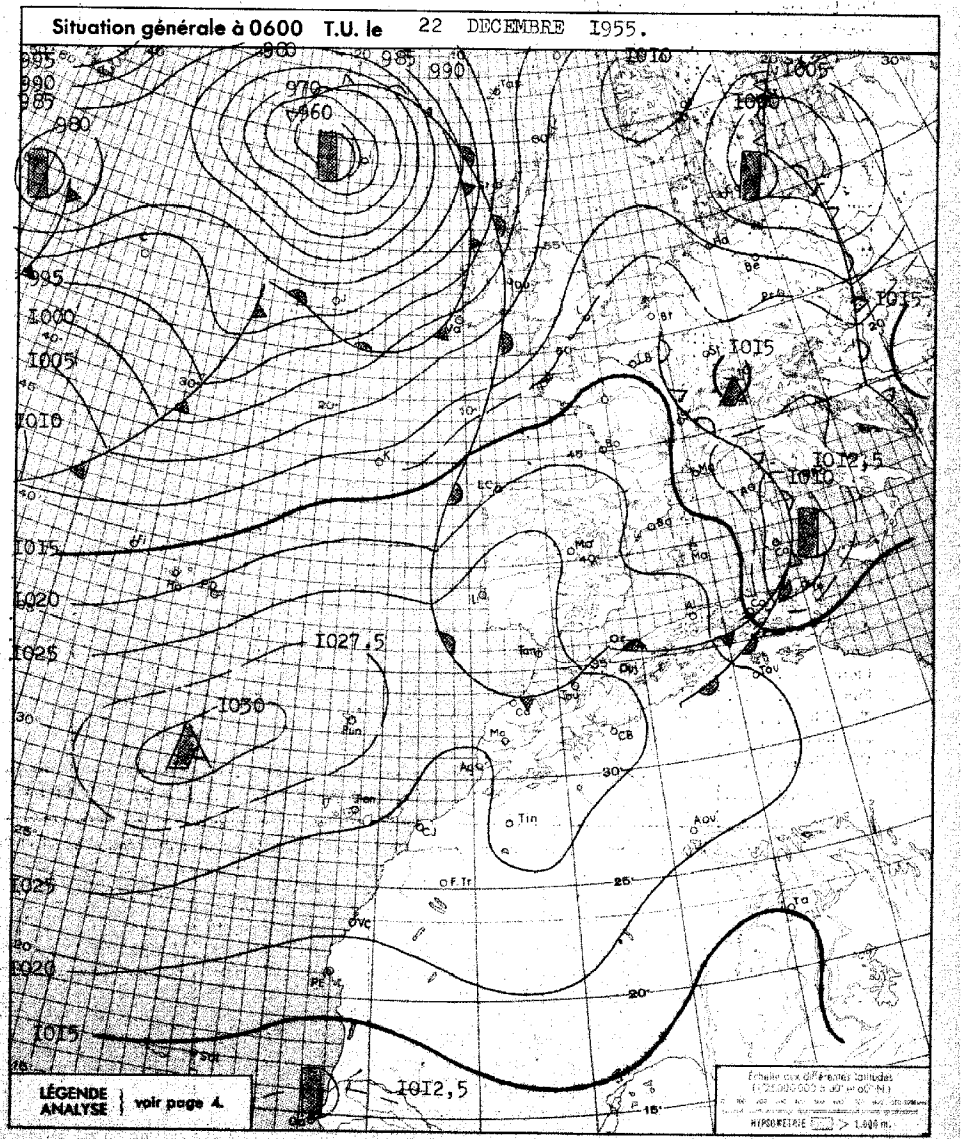

BULLETIN MÉTÉOROLOGIQUE DU MAROC

DU 22 DÉCEMBRE 1955.

OBSERVATIONS DE 1800 TU la veille — OBSERVATIONS DE 0600 TU ce jour

STATIONS	ALTITUDE (m) (de la cuvette du baromètre)	1800 TU: Pression barométrique à 0 degré C et au niveau de la mer en millibars et dixièmes de millibars	1800 TU: Température de l'air en degré C	1800 TU: VENT Direction	1800 TU: VENT Vitesse en nœuds	1800 TU: Caractère du temps (voir légende)	1800 TU: Température du point de rosée en degré C	Hauteur de pluie tombée dans les 24 h. (de 6 à 6 h.) en millimètres	Maximum relevé à 18 h. la veille en degré C	Minimum relevé à 6 h. du matin en degré C	0600 TU: Pression barométrique à 0 degré C et au niveau de la mer en millibars et dixièmes de millibars	0600 TU: Température de l'air en degré C	0600 TU: VENT Direction	0600 TU: VENT Vitesse en nœuds	0600 TU: Caractère du temps (voir légende)	0600 TU: Température du point de rosée en degré C
Tanger	86	I023.I	I5	WSW	I4	○	I3	03	I7	I3	I025.3	I3	C		◍	I2
Oujda	460	I0I8.7	I4	WSW	I7	◍	05		I7		I022.I	09	WSW	I0	◍	06
Port-Lyautey	6	I024.4	I6	SSW	08	◍	I2	03	I8	II	I026.0	I2	SSW	02	◍	II
Touahar	569	I022.8	I2	W	I8	◍	06	TR	I3	I0	I025.3	I0	W	I3	◍	08
Rabat	68	I025.6	I5	WSW	04	◍	I2	04	I8	II	I026.7	I2	SSW	06	◍	I0
Fès	414	I025.I	I2	WSW	08	○	08		I6	09	I027.4	09	WSW	04	○	08
Meknès	549	I025.5	II	C		○	09		I4	09	I027.5	09	C		○	07
Nouasseur	200	I026.5	I3	C		○	I2		I7	04	I028.2	05	C		○	05
Casablanca	55	I026.0	I5	WSW	04	○	I2		I9	09	I026.9	09	S	06	○	08
Ifrane (1)	1636		03	SSW	05	○	03		07	00		02	C		○	02
Khouribga (1)	776		09	NNE	06	○	08		I4	04		05	ENE	04	○	04
Safi	25	I025.6	I5	NE	06	○	II		I8	08	I026.6	08	ESE	08	○	07
Kasba-Tadla	501	I025.I	I3	N	02	○	08		I6	04	I028,8	04	E	04	○	02
Midelt (1)	1520		06	WNW	22	○	-04		I0	00		03	WSW	08	○	-05
Mogador	8	I024.5	I7	NE	I3	○	I2		I9	II	I025.8	II	ENE	I0	○	09
Marrakech	466	I024.2	I3	NE	04	○	09		I6	05	I0I7.2	06	SE	06	○	06
Agadir	19	I02I.I	I7	W	03	○	I2		20	07	I022.I	07	C		○	05
Ouarzazate (1)	1133		I4	C		○	-04		I8	0I		0I	C		○	-04
Tindouf	451	I02I.8	I9	E	04	○	03		2I	06	I026.9	07	C		○	02
Port-Trinquet	360	I0I7.5	2I	NNE	I0	○	08		22	II	I02I.7	I3	NE	I0	○	0I
Colomb-Béchar (1)	770		I3	C		○	05		I7	06		07	N	07	○	03
Oran	180	I0I8.6	I7	W	I8	◍	08		I9	I0	I022.7	I0	WSW	04	○	08
Porto	103	I024.4	I3	N	02	◍	II		I5	I3	I023.6	I2	S	07	◍	I4
Cap St-Vincent	48	I022.7	I5	NW	I0	○	I5	TR	I8	I3	I025.6	I4	C		○	I4
Lisbonne	70	I023.0	I3	WNW	06	○	I5		I6	09	I026.3	II	C		○	I0
Ponta Delgada	36									I8	I0I2.4	I8	SSW	28	◍	I5
Angra	31									I6	I0I6.6	I7	SW	30	◍	I7
Horta	61	I0I9.I	I8	SW	20	◍	I5	07		I7	I0I8.4	I7	W	I8	◍	I7
Flores	40															
Funchal	110	I027.5	I7	N	07	◍	I2		20	I3	I028.4	I4	C		○	I0
Teneriffe	37	I0I3.6	I9	NE	I2	◍	II									
Cap Juby	5	I022.6	I9	N	22	○	I2									
Villa Cisneros	6	I0I9.9	I8	NE	I5	○	I2									

(1) Pression réduite au niveau de la station.

Prévisions pour la journée du 23 DÉCEMBRE 1955

Beau temps clair à peu nuageux sur l'ensemble du Maroc.

Vent de secteur Nord faible à modéré.

Température sans changement.

La mer sera belle à peu agitée, la houle de Nord-Ouest faible Im.

==========

Bulletin d'enneigement.

OUKAIMEDEN (ESSI)

35cm de neige sur les pentes

29cm sur le plateau.

OBSERVATIONS DES PORTS A 0600 TU

STATIONS	ETAT DE LA MER	ETAT DE LA HOULE Direction	Hauteur en mètres	Période en sec.	Hauteur maximun depuis 06 la veille
Mehedya	Houleuse	W	3	I6	2m à I800 TU
Rabat	Houleuse	WNW	3,50	I4	3m à I800 TU
Casablanca	Houleuse	NW	3		
Mazagan	Peu agit.	WNW	I.50	I0	Stat. I.50m.
Safi	Peu agit.	WNW	2	I2	Stat.2m.
Mogador	Agitée	NW	2,50	04	2m à I800 TU
Agadir	Belle	WNW	I.50	I0	Im à I800 TU
ENREGISTREUR DE HOULE DE CASABLANCA-LIDO A 1100 TU		NW	3.50	I2	

SONDAGES AÉROLOGIQUES de 0800 TU.

De gauche à droite, sous les noms de chaque station : Altitude en m. ; direction d'où vient le vent ; vitesse en nœuds.

FES			TINDOUF			KASBA-TADLA			AGADIR			MARRAKECH			MOGADOR			TOUAHAR		
500	WNW	02							500	NE	04				500	NE	27			
I000	WNW	08	I000	ENE	I0	I000	NE	06	I000	ENE	08	I000	ENE	06	I000	NW	24	I000	WSW	23
I500	WSW	08	I500	ENE	I0	I500	NNE	04	I500	NNW	08	I500	ENE	I2	I500	NE	I8	I500	WSW	24
2000	WNW	08	2000	ESE	2I	2000	WSW	04	2000	NNE	08	2000	ENE	06	2000	NNE	25	2000	WSW	I9
2500	N	06	2500	ENE	I9	2500	NW	03	2500	NNW	04	2500	ENE	I4	2500	NNE	23			
3000	NNE	I4	3000	ENE	08	3000	NNE	08	3000	NW	I5	3000	N	09						
4000	NNW	I6	4000	ENE	I4	4000	NNW	08	4000	WNW	I4	4000	N	I0						
			5500	NNE	I4	5500	NNW	I2				5500	N	27						

LÉGENDE pour le caractère du temps :

- ○ Ciel clair.
- ◔ Ciel peu nuageux.
- ◑ Ciel nuageux.
- ◍ Ciel couvert.
- ≡ Brouillard.
- = Brume.
- ○○ Brume sèche.
- • Pluie.
- ⁹ Bruine.
- ✱ Neige.
- ▽ Averse de pluie.
- ▽ Averse de neige.
- ▽ Averse de grêle.
- TR Traces de pluie (moins de 0 mm. 1).
- ↱ Orage.
- ⟨ Eclairs.
- ⟿ Tempête de sable.
- $ Poussières ou sable brassés par le vent.
- ⫿ Tourbillon de poussières ou sable.
- ∨ Grains.
- C Vent calme.

MINISTÈRE DES TRAVAUX PUBLICS, DES TRANSPORTS ET DU TOURISME
SECRÉTARIAT GÉNÉRAL A L'AVIATION CIVILE ET COMMERCIALE
DIRECTION DE LA MÉTÉOROLOGIE NATIONALE
ANNÉE 1955 — N° 357.
SERVICE MÉTÉOROLOGIQUE DU MAROC

BULLETIN QUOTIDIEN DES RENSEIGNEMENTS DU MAROC

PUBLIÉ SOUS LA RESPONSABILITÉ DU DIRECTEUR DU SERVICE MÉTÉOROLOGIQUE DU MAROC

Situation en altitude à 0300 T.U. le 23 DECEMBRE 1955.

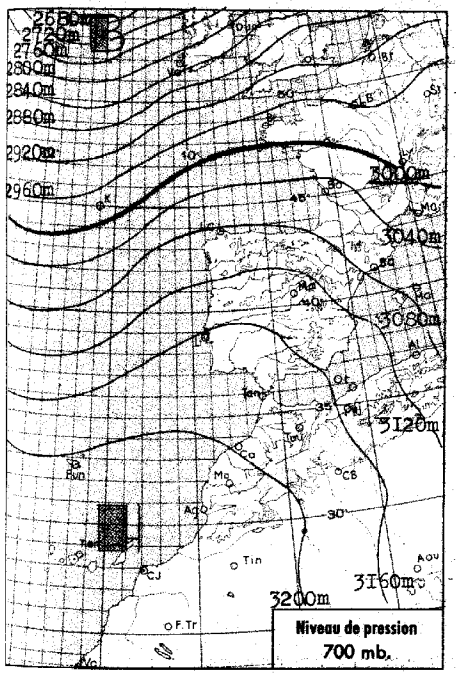

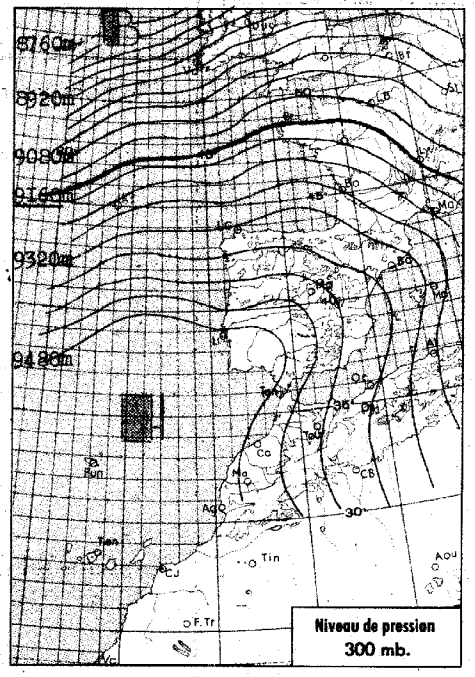

Situation générale à 0600 T.U. le 23 DECEMBRE 1955.

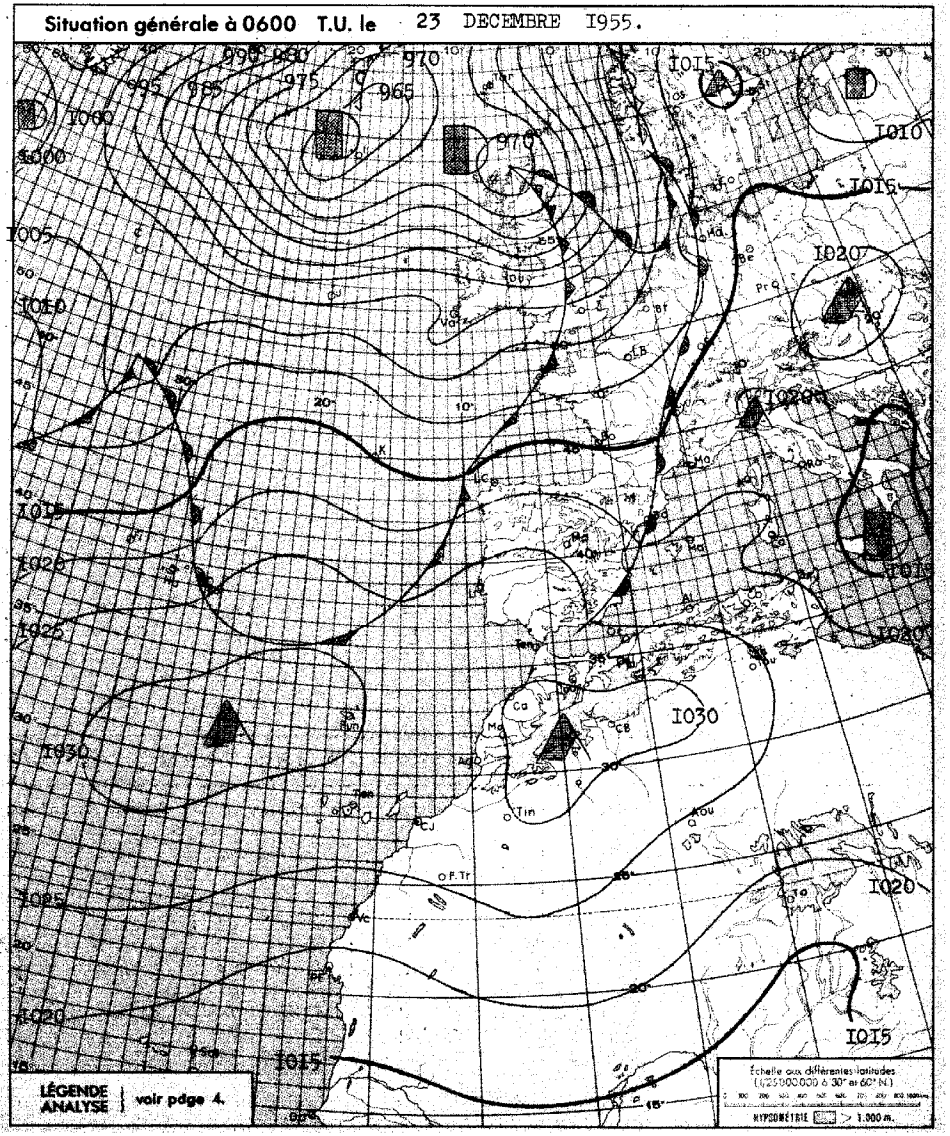

Radiosondage Port-Lyautey. 0300 T.U.

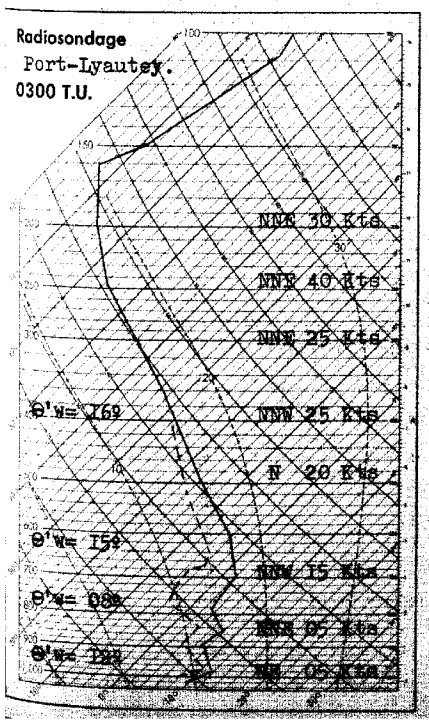

Analyse de la Situation à 0600 T.U.

L'anticyclone Sud Açores - Espagne - Maroc continue à se renforcer.

Aucune perturbation au voisinage du Maroc.

Ciel clair à peu nuageux sur l'ensemble du pays.

Vent de secteur Nord faible à modéré.

Température matinale en faible baisse.

LÉGENDE

Front chaud en surface — Front quasi-stationnaire
Front froid en surface — Occlusion
Front intertropical — A. — anticyclone — D. — dépression
Les autres lignes sont les isobares au niveau de la mer, cotées en millibars.

BULLETIN MÉTÉOROLOGIQUE DU MAROC

DU 23 DECEMBRE 1955.

OBSERVATIONS DE 1800 TU la veille — OBSERVATIONS DE 0600 TU ce jour

STATIONS	ALTITUDE (m) (de la cuvette du baromètre)	1800 TU: Pression barométrique à 0 degré C et au niveau de la mer en millibars et dixièmes de millibars	1800 TU: Température de l'air en degré C	1800 TU: VENT Direction	1800 TU: VENT Vitesse en nœuds	1800 TU: Caractère du temps (voir légende)	1800 TU: Température du point de rosée en degré C	Hauteur de pluie tombée dans les 24 h. (de 6 h. à 6 h.) en millimètres	Maximum relevé à 18 h. la veille en degré C	Minimum relevé à 6 h. du matin en degrés C	0600 TU: Pression barométrique à 0 degré C et au niveau de la mer en millibars et dixièmes de millibars	0600 TU: Température de l'air en degré C	0600 TU: VENT Direction	0600 TU: VENT Vitesse en nœuds	0600 TU: Caractère du temps (voir légende)	0600 TU: Température du point de rosée en degré C
Tanger	86	I029.3	I3	WNW	04	○	II	TR	I7	08	I029.8	08	ENE	06	○	08
Oujda	460	I024.2	I3	NNW	06	○	09		I7	05	I026.9	07	WSW	08	○	04
Port-Lyautey	6	I027.7	I5	N	04	○	I3	TR	20	08	I029.3	08	C		○	08
Touahar	569	I027.2	I2	W	08	◍	08		I5	07	I029.3	07	W	06	○	05
Rabat	68	I028.9	I5	N	06	○	I2		I9	I0	I030.0	I0	C		○	09
Fès	414	I028.5	I3	ENE	02	◐	09		I6	04	I03I.3	05	C		○	07
Meknès	549	I028.0	I3	NW	04	○	II		I6	06	I030.8	06	C		○	05
Nouasseur	200	I029.0	I4	NNE	08	○	I2		I7	05	I030.6	05	C		○	05
Casablanca	55	I028.4	I6	C		○	I4		I9	I0	I029.5	I0	S	04	○	09
Ifrane (1)	1636		05	C		○	05		I0	-03		-02	C		○	-02
Khouribga (1)	776		II	NNE	08	○	I0		I6	03		05	ENE	04	○	05
Safi	25	I027.7	I6	NE	06	○	I3		I9	08	I029.I	09	ESE	I2	○	08
Kasba-Tadla	504	I026.I	I4	C		○	I0		I9	05	I030.8	05	E	04	○	04
Midelt (1)	1520		08	WNW	08	○	0I		I2	0I		03	C		○	-05
Mogador	8	I026.6	I8	NE	I0	○	I3		20	II	I028.6	II	ENE	07	○	I0
Marrakech	466	I026.0	I5	ENE	04	○	07		I8	05	I029.3	07	ESE	04	○	05
Agadir	19	I024.9	I6	WSW	06	○	I3		I9	07	I026.2	07	C		○	05
Ouarzazate (1)	1133		I4	C		○	-08		I7	0I		0I	C		○	-03
Tindouf	451	I025.9	I9	C		○	0I		2I	06	I029.9	07	C		○	0I
Fort-Trinquet	360	I02I.5	22	ENE	I0	○	0I		24	I0	I025.3	I0	E	06	○	-0I
Colomb-Béchar (1)	770		I4	C		◍	04		I7	05		05	C		○	04
Oran	180	I025.2	I5	WSW	02	○	I0		I9	08	I026.7	09	SW	04	○	07
Porto	103	I025.0	I4	S	04	◍	II	03	I5	I3	I025.7	I4	S	07	◍	I3
Cap St-Vincent	48									I2	I028.3	I4	C		○	I4
Lisbonne	70	I027.4	I5	SW	08	◐	I3	TR	I7	II	I027.9	I2	SW	06	○	I2
Ponta Delgada	36	I024.6	I8	SSW	20	◐	I4		I9	I6	I025.2	I7	SSW	26	○	I5
Angra	31	I0I7.8	I8	ESE	27	◍	I6	03	I9	I8	I0I9.9	I8	SW	I7	◍	I6
Horta	61	I0I4.0	I8	SW	42	◍	I6	TR	I8	I7	I0I9.I	I7	SW	25	●	I5
Flores	40	I0I2.0	I5	NE	2I	◐	I2	28	I7	I3	I0I6.8	I7	W	25	◍	I5
Funchal	110	I029.2	I9	N	06	○	I3		20	I4	I030.3	I5	C		○	I0
Teneriffe	37	I025.I	20	ENE	I6	◐	I4		23							
Cap Juby	5															
Villa Cisneros	6															

(1) Pression réduite au niveau de la station.

Prévisions pour la journée du 24 DECEMBRE 1955.

Beau temps clair à peu nuageux sur l'ensemble du Maroc.

Vent de secteur Nord faible à modéré.

Température sans changement.

La mer sera belle à peu agitée, la houle de Nord-Ouest en aggravation modérée, 2 à 3m au Nord du Cap Cantin, faible Im à 2m au Sud.

BULLETIN D'ENNEIGEMENT.

OUKAIMEDEN (ESSI): 30cm de neige sur le plateau.

OBSERVATIONS DES PORTS A 0600 TU

STATIONS	ETAT DE LA MER	ETAT DE LA HOULE Direction	Hauteur en mètres	Période en sec.	Hauteur maximun depuis 06 la veille
Mehedya	Houleuse	NW	3		
Rabat					
Casablanca	Houleuse	NW	3		
Mazagan					
Safi	Belle	WNW	I	I0	I,5m à I2 TU
Mogador	Agitée	NW	2	04	2,5m à I2 TU
Agadir	Calme	WNW	I	I2	I,5m à I2 TU
ENREGISTREUR DE HOULE DE CASABLANCA-LIDO A 1100 TU		NW	2,5	I2	

SONDAGES AÉROLOGIQUES de 0800 TU.

De gauche à droite, sous les noms de chaque station : Altitude en m. ; direction d'où vient le vent ; vitesse en nœuds.

FES			AGADIR			RABAT			KASBA-TADLA			MOGADOR			TOUAHAR			MARRAKECH		
500	SSW	02	500	ENE	06	500	NNE	I0				500	NE	I8						
I000	C		I000	SSE	06	I000	NNW	04	I000	NE	03	I000	NE	20	I000	WSW	I6	I000	NE	I0
I500	WSW	04	I500	SSE	04	I500	C		I500	ESE	0I	I500	ENE	II	I500	SW	I4	I500	ENE	02
2000	NW	I2	2000	NE	08	2000	N	06	2000	WNW	02	2000	NNE	I0	2000	WNW	I4	2000	NE	04
2500	NW	I4	2500	NNE	08	2500	NNE	2I	2500	N	02	2500	NNE	07	2500	NW	I3	2500	N	02
3000	N	I7	3000	NNE	I2	3000	NNE	2I	3000	NNE	07	3000	NE	I6	3000	NNW	I2	3000	NNE	08
4000	NNW	I2	4000	NE	23	4000	NNW	23	4000	NNE	I0	4000	NNE	I2	4000	NNW	25	4000	NNE	I6
5500	NNW	25	5500	NNE	I7	5500	NNW	2I	5500	N	09				5500	NW	I8			
7000	NNW	2I	7000	NE	23				7000	NNW	I2									

LÉGENDE pour le caractère du temps :

- ○ Ciel clair.
- ◔ Ciel peu nuageux.
- ◍ Ciel nuageux.
- ● Ciel couvert.
- ≡ Brouillard.
- = Brume.
- ∞ Brume sèche.
- • Pluie.
- , Bruine.
- * Neige.
- ▽ Averse de pluie.
- ▽ Averse de neige.
- ▽ Averse de grêle.
- TR Traces de pluie (moins de 0 mm. 1).
- ↯ Orage.
- < Eclairs.
- ≤ Tempête de sable.
- $ Poussières ou sable brassés par le vent.
- $ Tourbillon de poussières ou sable.
- ∀ Grains.
- C Vent calme.

MINISTÈRE DES TRAVAUX PUBLICS, DES TRANSPORTS ET DU TOURISME
SECRÉTARIAT GÉNÉRAL A L'AVIATION CIVILE ET COMMERCIALE
DIRECTION DE LA MÉTÉOROLOGIE NATIONALE
ANNÉE 1955 — N° 358.
SERVICE MÉTÉOROLOGIQUE DU MAROC

BULLETIN QUOTIDIEN DES RENSEIGNEMENTS DU MAROC

PUBLIÉ SOUS LA RESPONSABILITÉ DU DIRECTEUR DU SERVICE MÉTÉOROLOGIQUE DU MAROC

Situation en altitude à 0300 T.U. le 24 DECEMBRE I955.

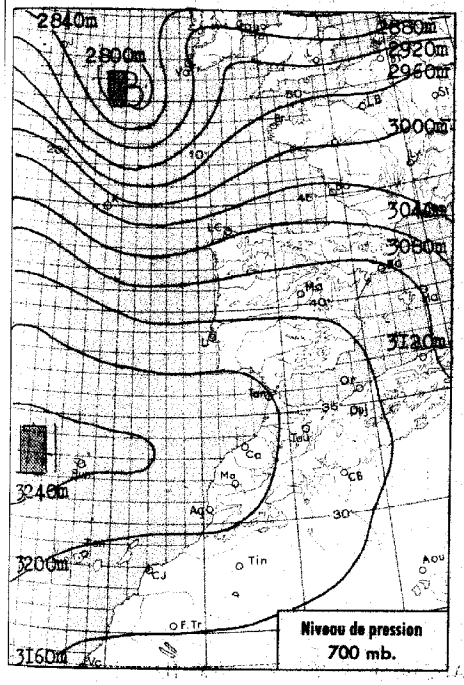

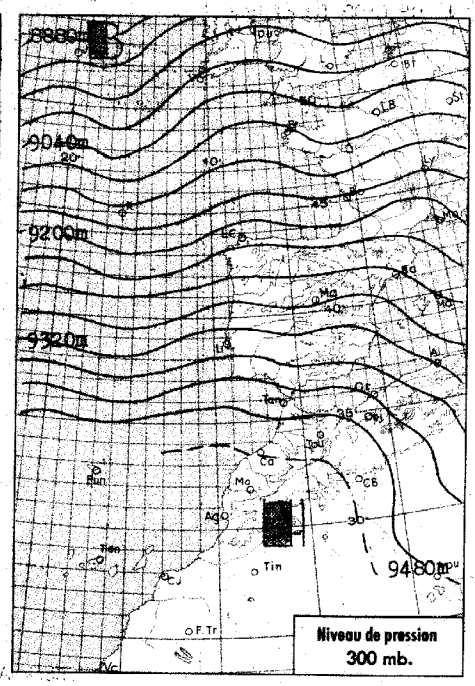

Radiosondage Port-Lyautey. 0300 T.U.

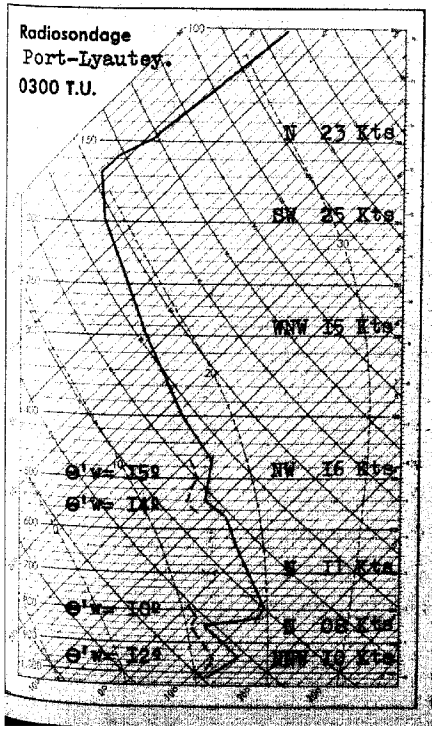

Analyse de la Situation à 0600 T.U.

Courant d'Ouest perturbé trés rapide au Nord de l'anticyclone Sud Açores - Maroc dont l'axe se situe environ sur le 34ème parallèle.

Persistance du beau temps au Maroc.

Ciel nuageux au Nord du parallèle de Casablanca par Stratocumulus de liaison, clair au Sud.

Vent variable faible, secteur Nord dominant.

Température sans changement.

LÉGENDE

Front chaud en surface — Front quasi-stationnaire
Front froid en surface — Occlusion
Front intertropical — A. — anticyclone — D. — dépression
Les autres lignes sont les isobares au niveau de la mer, cotées en millibars.

Situation générale à 0600 T.U. le 24 DECEMBRE I955.

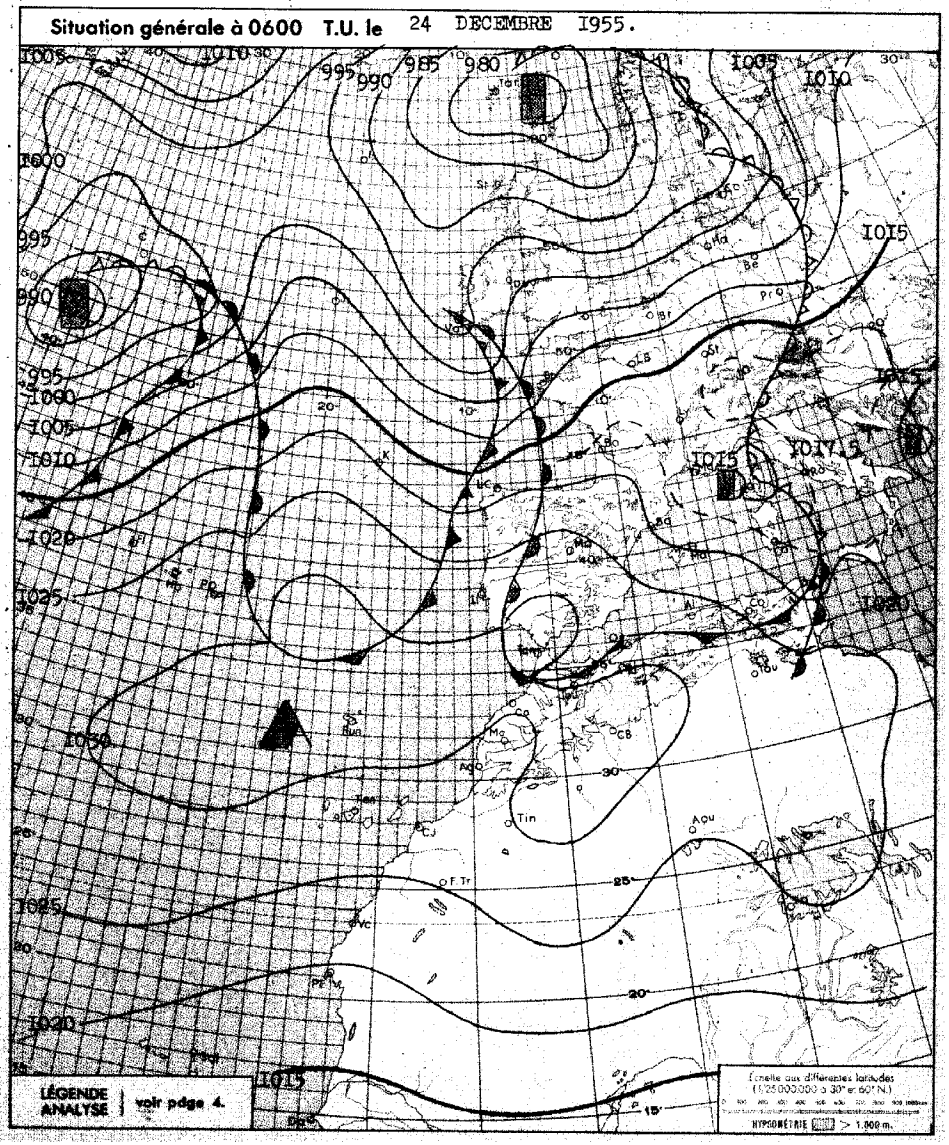

BULLETIN MÉTÉOROLOGIQUE DU MAROC

DU 24 DECEMBRE 1955.

OBSERVATIONS DE 1800 TU la veille — OBSERVATIONS DE 0600 TU ce jour

STATIONS	ALTITUDE (m) (de la cuvette du baromètre)	1800 TU: Pression barométrique à 0 degré C et au niveau de la mer en millibars et dixièmes de millibars	1800 TU: Température de l'air en degré C	1800 TU: VENT Direction	1800 TU: VENT Vitesse en nœuds	1800 TU: Caractère du temps (voir légende)	1800 TU: Température du point de rosée en degré C	Hauteur de pluie tombée dans les 24 h. (de 6 à 6 h.) en millimètres	Maximum relevé à 18 h. la veille en degré C	Minimum relevé à 6 h. du matin en degrés C	0600 TU: Pression barométrique à 0 degré C et au niveau de la mer en millibars et dixièmes de millibars	0600 TU: Température de l'air en degré C	0600 TU: VENT Direction	0600 TU: VENT Vitesse en nœuds	0600 TU: Caractère du temps (voir légende)	0600 TU: Température du point de rosée en degré C
Tanger	86	I030.4	I4	WNW	02	○	I3	TR	I7	I2	I030.5	I3	ESE	02	○	I2
Oujda	460	I025.9	I2	W	I0	○	II		I8	07	I027.8	07	WSW	I2	○	06
Port-Lyautey	6	I029.7	I5	NNE	02	○	I3		I8	09	I029.7	II	C		◍	II
Touahar	569	I028.3	II	W	I4	○	07		I4	06	I030.0	06	W	I3	◍	06
Rabat	68	I030.7	I4	NNE	04	○	I2		I7	09	I030.4	II	ENE	04	◍	II
Fès	414	I030.7	I2	WNW	02	○	I0		I7	04	I032.5	05	C		◍	04
Meknès	549	I030.5	I2	C		○	I0		I4	06	I03I.8	06	S	06	○	06
Nouasseur	200	I030.6	I4	NE	08	○	I2		I7	04	I03I.6	04	C		○	04
Casablanca	55	I030.4	I5	NE	02	○	I3		I8	09	I030.2	I0	C		○	09
Ifrane (1)	1636		04	C		○	04		I2	-05		-04	C		○	-04
Khouribga (1)	776		I0	NNE	I0	○	I0		I5	03		03	NNE	06	○	03
Safi	25	I029.3	I5	ENE	08	○	I2		I9	08	I029.9	08	ENE	08	○	08
Kasba-Tadla	501	I028.6	I4	C		○	I0		I9	05	I030.6	05	E	06	○	03
Midelt (1)	1520		II	WSW	I6	○	-04		I6	02		02	C		○	-04
Mogador	8	I028.2	I8	NNE	I3	○	I4		I9	I2	I028.6	I4	NE	I2	○	II
Marrakech	466	I028.3	I5	NNE	04	○	09		I8	05	I030.0	05	ENE	04	○	05
Agadir	19	I026.0	I7	WNW	08	○	I3		23	07	I026.5	07	NE	02	○	04
Ouarzazate (1)	1133		I4	C		○	02		I7	02		02	C		○	00
Tindouf	451	I026.7	I9	C		◍	02		20	08	I030.3	08	C		○	03
Fort-Trinquet	360									II	I025.4	II	NE	09	○	-02
Colomb-Béchar (1)	770		I4	NNW	I2	○	03		I7	05		06	NE	06	○	03
Oran	180	I026.8	I5	W	I0	○	II		I8	I0	I027.8	I2	W	08	◍	08
Porto	103							02		I5	I026.2	I6	SW	04	◍	I4
Cap St-Vincent	48									I5	I029.2	I6	W	I6	○	I6
Lisbonne	70							02		I4	I028.4	I9	WSW	09	,	I5
Ponta Delgada	36	I027.0	I7	SW	I3	,	I6	TR	I7	I5	I028.4	I6	SSW	I5	◍	I5
Angra	31	I024.5	I9	NNW	05	◍	I3	TR		I4	I024.0	I5	SSE	I9	◍	I5
Horta	61	I023.5	I7	SE	07	◍	I6		I7	I5	I023.3	I6	S	I2	◍	I5
Flores	40	I023.3	I6	SW	I0	◍	II	0I	I8	I4	I020.9	I6	ESE	2I	○	I4
Funchal	110									I4	I030.3	I4	C		○	I0
Teneriffe	37	I025.9	20	ENE	I6	◍	I2									
Cap Juby	5	I026.9	29	ESE	I4		I4				I027.3	I8	N	08	○	09
Villa Cisneros	6	I02I.8	I9	E	I0	○	I2				I022.6	I7	NNW	I0	○	I2

(1) Pression réduite au niveau de la station.

SONDAGES AÉROLOGIQUES de 0800 TU.

De gauche à droite, sous les noms de chaque station : Altitude en m. ; direction d'où vient le vent ; vitesse en nœuds.

FORT-TRINQUET			AGADIR			KASBA-TADLA			MOGADOR			MARRAKECH			MIDELT			TANGER		
500	E	I0	500	C					500	NE	I8							500	NNW	I2
I000	ESE	2I	I000	S	04	I000	NE	04	I000	ENE	I9	I000	NE	I0				I000	NNW	I4
I500	ENE	I9	I500	SSW	I6	I500	NE	04	I500	ENE	I8	I500	E	I4	I500			I500	NW	I6
2000	ENE	I9	2000	SSW	I2	2000	NE	03	2000	ENE	I9	2000	ENE	I6	2000	WNW	06			
2500	E	I6	2500	S	I2	2500	NE	03	2500	ENE	I9	2500	ENE	I6	2500	NW	04			
3000	E	I0	3000	SSE	I6	3000	NNE	06	3000	ENE	I8	3000	ENE	I5	3000	NNE	I0			
4000	ENE	I0	4000	SSE	I6	4000	N	06	4000						4000	NNE	I0			
						5500	N	04							5500	NNW	I0			

Prévisions pour la journée du 25 DECEMBRE I955.

Beau temps clair à peu nuageux sur l'ensemble du Maroc.

Vent variable faible, secteur Nord dominant.

Température sans changement.

La mer sera peu agitée,

La houle de Nord-Ouest modérée 2 à 3m au Nord du Cap Cantin, I à 2m au Sud.

-○◍○-

OBSERVATIONS DES PORTS A 0600 TU

STATIONS	ETAT DE LA MER	ETAT DE LA HOULE: Direction	Hauteur en mètres	Période en sec.	Hauteur maximum depuis 06 la veille
Mehedya	Agitée	W	2	I2	2m.
Rabat					
Casablanca	Houleuse	NW	3,5		
Mazagan	Peu agit	WNW	I,5	I0	Stat I,5m.
Safi					
Mogador	Houleuse	W	I,5	04	Stat I,5m.
Agadir					
ENREGISTREUR DE HOULE DE CASABLANCA-LIDO A 1100 TU					

LÉGENDE pour le caractère du temps :

- ○ Ciel clair.
- ◔ Ciel peu nuageux.
- ◍ Ciel nuageux.
- ● Ciel couvert.
- ≡ Brouillard.
- = Brume.
- ○○ Brume sèche.
- • Pluie.
- , Bruine.
- ✱ Neige.
- ▽ Averse de pluie.
- ▽ Averse de neige.
- ▽ Averse de grêle.
- TR Traces de pluie (moins de 0 mm. 1).
- Orage.
- Eclairs.
- Tempête de sable.
- Poussières ou sable brassés par le vent.
- Tourbillon de poussières ou sable.
- Grains.
- C Vent calme.

Situation en altitude à 0300 T.U. le 25 DECEMBRE 1955.

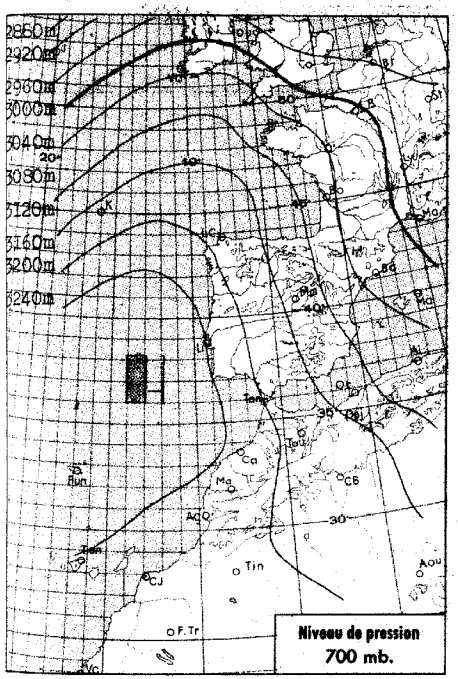

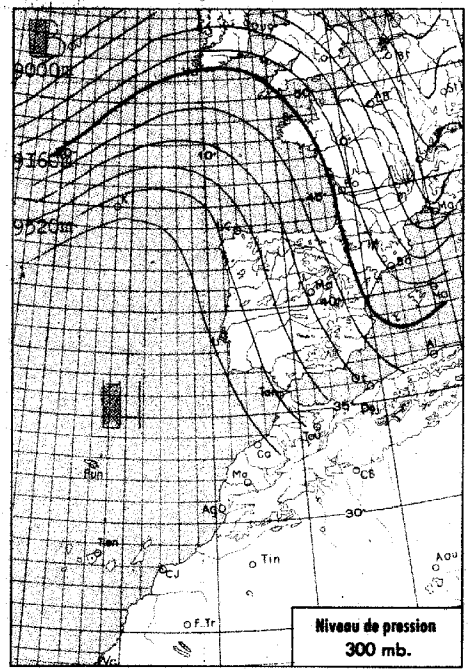

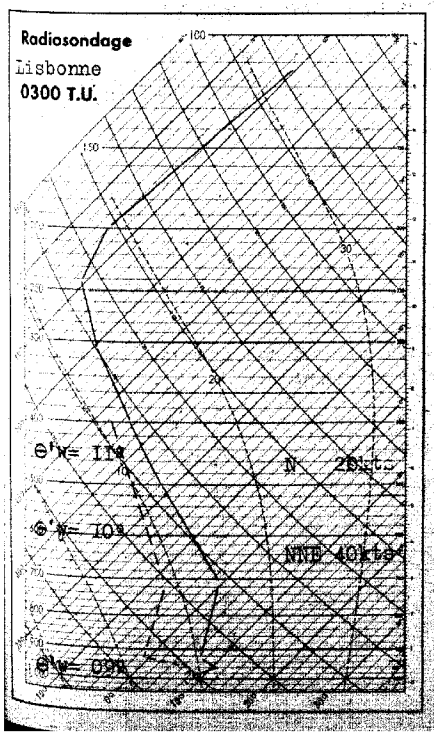

Analyse de la Situation à 0600 T.U.

Forte poussée anticyclonique de Madère vers les Iles Britanniques provoquant une cassure dans le courant perturbé d'ouest.

Ciel nuageux au Nord du parallèle de Casablanca par Stratocumulus de liaison qui durant la nuit ont donné de faibles chutes de bruineentre Port-Lyautey et Tanger.

Sur le reste du pays le ciel est clair.

Vent variable faible.

Température sans changement notable.

LÉGENDE

Front chaud en surface — Front quasi-stationnaire

Front froid en surface — Occlusion

Front intertropical — A. — anticyclone — D. — dépression

Les autres lignes sont les isobares au niveau de la mer, cotées en millibars.

MINISTÈRE DES TRAVAUX PUBLICS, DES TRANSPORTS ET DU TOURISME

SECRÉTARIAT GÉNÉRAL A L'AVIATION CIVILE ET COMMERCIALE

DIRECTION DE LA MÉTÉOROLOGIE NATIONALE

ANNÉE 1955 — N° 359

SERVICE MÉTÉOROLOGIQUE DU MAROC

BULLETIN QUOTIDIEN DES RENSEIGNEMENTS DU MAROC

PUBLIÉ SOUS LA RESPONSABILITÉ DU DIRECTEUR DU SERVICE MÉTÉOROLOGIQUE DU MAROC

Situation générale à 0600 T.U. le 25 DECEMBRE 1955.

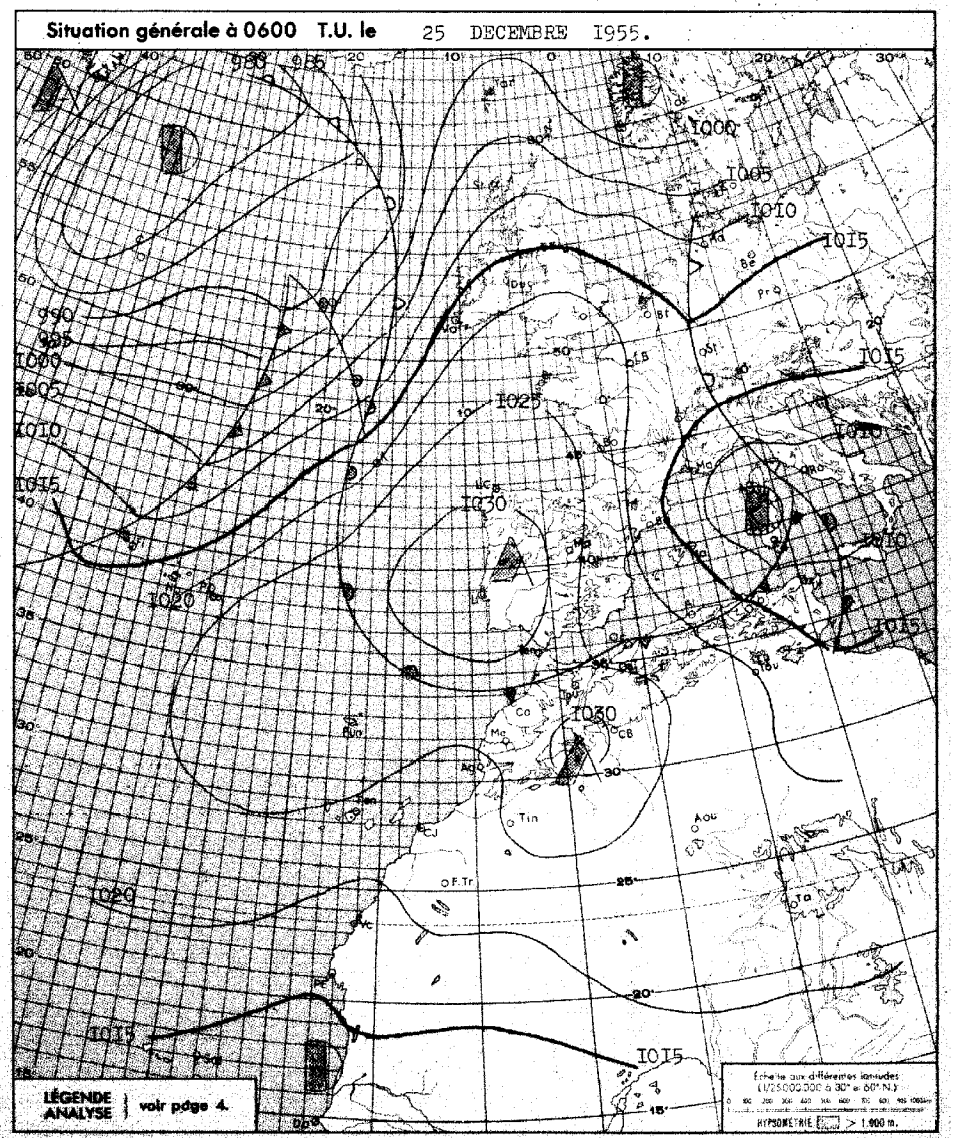

BULLETIN MÉTÉOROLOGIQUE DU MAROC

DU 25 DÉCEMBRE 1955.

OBSERVATIONS DE 1800 TU la veille — OBSERVATIONS DE 0600 TU ce jour

STATIONS	ALTITUDE (m) (de la cuvette du baromètre)	1800 TU: Pression barométrique à 0 degré C et au niveau de la mer en millibars et dixièmes de millibars	1800 TU: Température de l'air en degré C	1800 TU: VENT Direction	1800 TU: VENT Vitesse en nœuds	1800 TU: Caractère du temps (voir légende)	1800 TU: Température du point de rosée en degré C	Hauteur de pluie tombée dans les 24 h. (de 0 à 6 h.) en millimètres	Maximum relevé à 18 h. la veille en degré C	Minimum relevé à 6 h. du matin en degrés C	0600 TU: Pression barométrique à 0 degré C et au niveau de la mer en millibars et dixièmes de millibars	0600 TU: Température de l'air en degré C	0600 TU: VENT Direction	0600 TU: VENT Vitesse en nœuds	0600 TU: Caractère du temps (voir légende)	0600 TU: Température du point de rosée en degré C
Tanger	86	I029.3	I7	WSW	04	◍	I5	0I	I8	I3	I029.2	I4	NW	02	◍	I3
Oujda	460	I024.9	I4	C		○	06		I7	09	I023.8	09	WSW	06	◍	07
Port-Lyautey	6	I028.7	I5	NNE	02	○	I3	TR	I8	I3	I028.4	I3	C		○	I2
Touahar	569	I028.2	II	W	I2	◍	08		I4	09	I028.I	09	WSW	I0	◍	07
Rabat	68	I029.7	I5	NNE	02	○	I3		I8	I2	I028.0	I3	C		○	II
Fès	414	I029.7	I3	NW	02	◍	I0		I6	05	I030.5	06	C		○	05
Meknès	549	I029.4	I2	NNW	02	○	II		I5	06	I030.6	06	SSE	02	○	06
Nouasseur	200	I028.9	I4	ENE	I0	○	I3		I8	07	I028.8	07	E	06	○	07
Casablanca	55	I029.3	I6	NE	08	○	I3		I8	08	I028.3	09	C		○	09
Ifrane (1)	1636		06	C		○	06		I4	02		04	NE	I4	○	-06
Khouribga (1)	776		I0	SW	I2	○	I0		I4	05		07	NNE	08	○	06
Safi	25	I027.5	I5	ENE	I2	○	I2		I9	09	I026.4	I0	SSE	08	○	09
Kasba-Tadla	504	I027.3	I4	C		○	06		I8							
Midelt (1)	1520		I2	WNW	I0	○	-02		I9							
Mogador	8	I026.2	I8	NE	I4	○	I3		2I							
Marrakech	466	I026.9	I5	ESE	02	○	07		I8	05	I028.I	05	SSE	I6	○	05
Agadir	19	I024.I	I7	W	04	○	I2		20	07	I023.8	08	NE	02	○	04
Ouarzazate (1)	1133		I5	C		○	02		I8							
Tindouf	451	I024.6	20	C		○	03		2I	05	I027.3	06	C		○	00
Fort-Trinquet	360	I020.6	20	E	I0	◍	-02		23	II	I02I.5	I2	ENE	06	○	-02
Colomb-Béchar (1)	770		I4	C		◍	05		I8	06		09	C		○	05
Oran	180	I025.0	I5	W	I4	○	II		I8	I2	I024.I	I5	WNW	II	○	I3
Porto	103	I029.7	I3	N	07	○	09	TR	I6							
Cap St-Vincent	48	I028.5	I6		04	◍		TR	I8							
Lisbonne	70	I030.0	I5	N	08	◍	I2	TR	I8	08	I033.I	09	NE	04	○	07
Ponta Delgada	36	I026.4	I8	S	I8	◍	I4		I9							
Angra	31	I02I.5	I8	SSW	I6	◍	I5		I8							
Horta	61	I0I9.4	I7	SW	28	◍	I5	TR	I8							
Flores	40	I0I4.4	I7	SW	I6	◍	I6	04	I9							
Funchal	110									I6	I02I.3	I7	ESE	05	◍	II
Teneriffe	37															
Cap Juby	5															
Villa Cisneros	6															

(1) Pression réduite au niveau de la station.

SONDAGES AÉROLOGIQUES de 0800 TU.

De gauche à droite, sous les noms de chaque station : Altitude en m. ; direction d'où vient le vent ; vitesse en nœuds.

MARRAKECH			AGADIR			RABAT			TOUAHAR			FES		
			500	E	06	500	NE	I6				500	ENE	02
I000	ENE	20	I000	SE	04	I000	NE	I7	I000	WSW	I4	I000	ENE	04
I500	ENE	22	I500	SSE	08	I500	NE	22	I500	NNW	I4			
2000	ENE	20	2000	ESE	08	2000	NNE	39						
2500	ENE	I7	2500	ESE	08	2500	NNE	29						
3000	ENE	I9	3000	ESE	I2									
4000	NE	I4	4000	E	I0									
5500	NNW	II												

Prévisions pour la journée du 26 DÉCEMBRE I955.

Beau temps clair ou peu nuageux sur l'ensemble du pays.

Vent de secteur Nord-Est à Est faible en général, modéré sur le détroit et la région de Taza.

Température en légère baisse.

Mer belle.

Houle faible de Nord à Nord-Est 0.50m à Im.

==========

Bulletin d'enneigement.

OUKAIMEDEN (ESSI).

25 cm de neige sur le plateau.

OBSERVATIONS DES PORTS A 0600 TU

STATIONS	ETAT DE LA MER	ETAT DE LA HOULE: Direction	Hauteur en mètres	Période en sec.	Hauteur maximun depuis 06 la veille
Mehedya	Peu agit.	W	I.50	I0	2m à I800 TU.
Rabat					
Casablanca	Peu agit.	NW	2		
Mazagan					
Safi					
Mogador	Peu agit.	NW	I.50	04	Stat. I.50m.
Agadir					
ENREGISTREUR DE HOULE DE CASABLANCA-LIDO A 1100 TU					

LÉGENDE pour le caractère du temps :

- ○ Ciel clair.
- ○ Ciel peu nuageux.
- ◍ Ciel nuageux.
- ● Ciel couvert.
- ≡ Brouillard.
- = Brume.
- ∞ Brume sèche.
- • Pluie.
- ⁘ Bruine.
- ✱ Neige.
- ▽ Averse de pluie.
- ▽ Averse de neige.
- ▽ Averse de grêle.
- TR Traces de pluie (moins de 0 mm. I).
- Orage.
- Eclairs.
- Tempête de sable.
- Poussières ou sable brassés par le vent.
- Tourbillon de poussières ou sable.
- Grains.
- C Vent calme.

Situation en altitude à 0300 T.U. le 26 DECEMBRE 1955

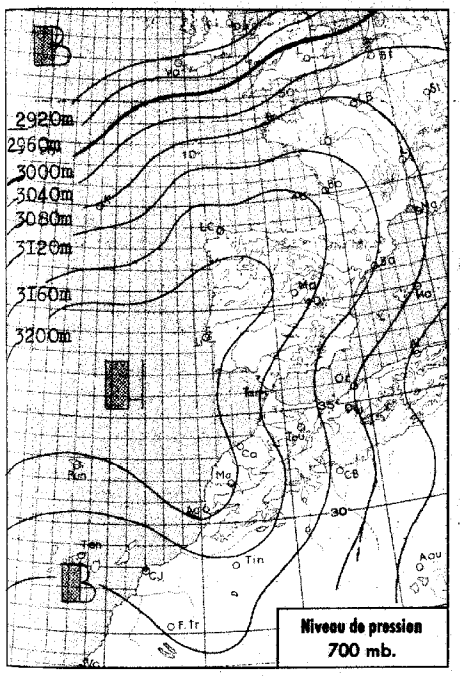

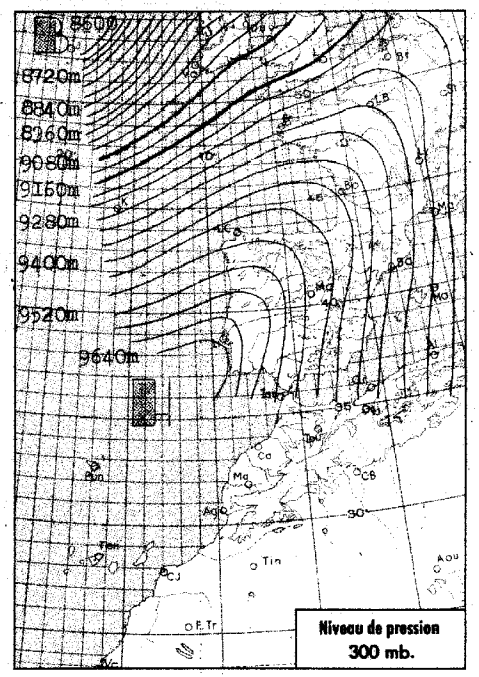



Analyse de la Situation à 0600 T.U.

La vaste cellule anticyclonique s'étendant des Açores à l'Europe Centrale écarte du Maroc les perturbations atlantiques.

Amorce d'un creusement au Sud des Canaries.

Le ciel est clair sur l'ensemble du pays.

Vent de secteur Est faible.

Température en légère baisse.

- ⑯ -

LÉGENDE

Front chaud en surface — Front quasi-stationnaire

Front froid en surface — Occlusion

Front intertropical — A. — anticyclone — D. — dépression

Les autres lignes sont les isobares au niveau de la mer, cotées en millibars.

MINISTÈRE DES TRAVAUX PUBLICS, DES TRANSPORTS ET DU TOURISME

SECRÉTARIAT GÉNÉRAL A L'AVIATION CIVILE ET COMMERCIALE

DIRECTION DE LA MÉTÉOROLOGIE NATIONALE

ANNÉE 1955 — **SERVICE MÉTÉOROLOGIQUE DU MAROC** — N° 360

BULLETIN QUOTIDIEN DES RENSEIGNEMENTS DU MAROC

PUBLIÉ SOUS LA RESPONSABILITÉ DU DIRECTEUR DU SERVICE MÉTÉOROLOGIQUE DU MAROC

Situation générale à 0600 T.U. le 26 DECEMBRE 1955

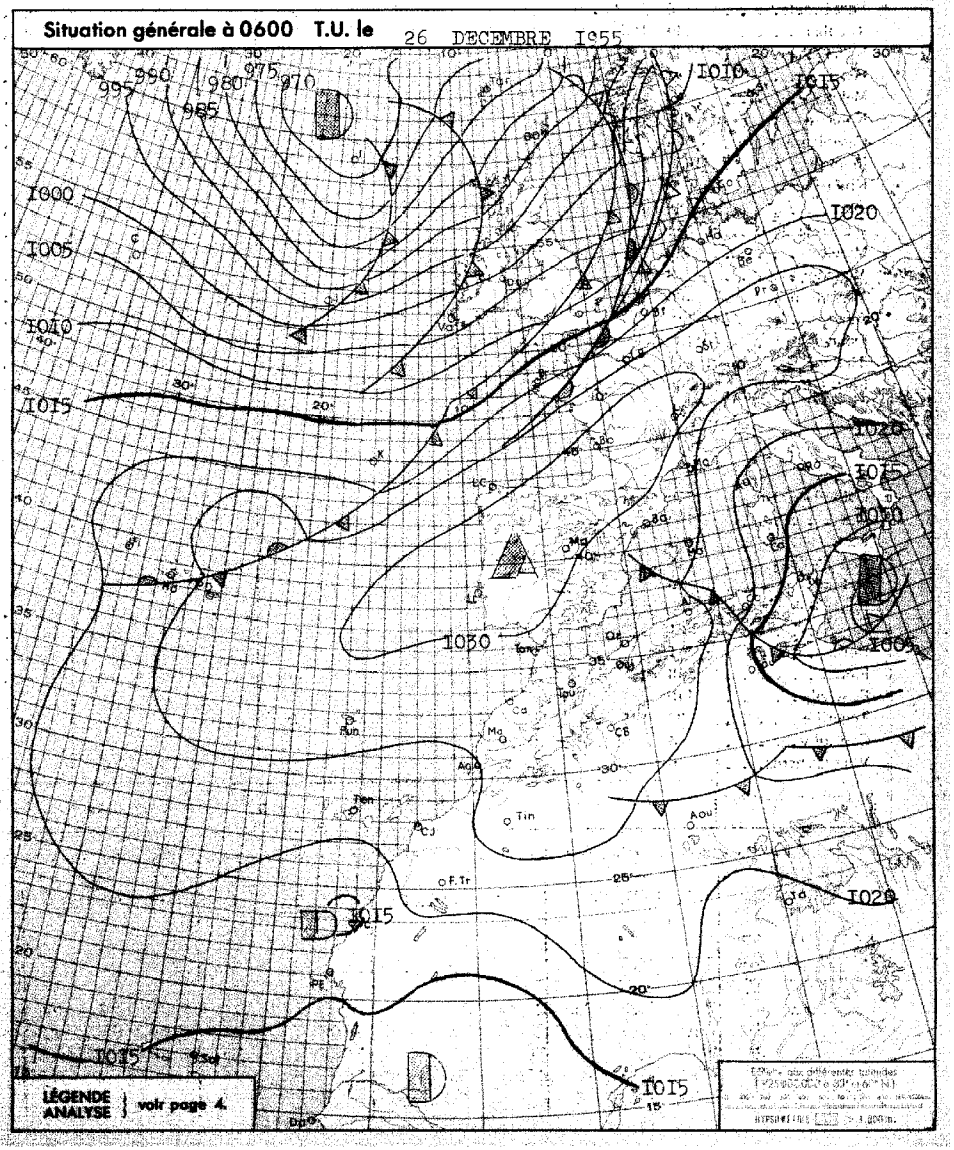

BULLETIN MÉTÉOROLOGIQUE DU MAROC

DU 26 DECEMBRE 1955

STATIONS	ALTITUDE (m) (de la cuvette du baromètre)	OBSERVATIONS DE 1800 TU la veille: Pression barométrique à 0 degré C et au niveau de la mer en millibars et dixièmes de millibars	Température de l'air en degré C	VENT: Direction	VENT: Vitesse en nœuds	Caractère du temps (voir légende)	Température du point de rosée en degré C	Hauteur de pluie tombée dans les 24 h. (de 6 à 6 h.) en millimètres	Maximum relevé à 18 h. la veille en degré C	Minimum relevé à 6 h. du matin en degrés C	OBSERVATIONS DE 0600 TU ce jour: Pression barométrique à 0 degré C et au niveau de la mer en millibars et dixièmes de millibars	Température de l'air en degré C	VENT: Direction	VENT: Vitesse en nœuds	Caractère du temps (voir légende)	Température du point de rosée en degré C
Tanger	86	I028.5	I4	C		○	I2		I7	04	I028.2	05	C		○	04
Oujda	460	I025.0	I2	N	05	○	06			03	I027.7	03	C		○	02
Port-Lyautey	6	I027.3	I5	NNE	08	○	I4		I9	06	I027.2	06	C		≡	02
Touahar	569	I025.9	I3	WSW	I0	○	09		I6	08	I027.9	08	E	I0	○	07
Rabat	68	I028.I	I4	NNE	06	○	I2		I9	06	I027.8	07	ENE	04	○	07
Fès	414	I027.8	I3				II		I8	0I	I030.I	0I	C		○	0I
Meknès	549	I028.0	I3	C		○	I2		I6	05	I028.8	07	SSE	02	○	-02
Nouasseur	200	I027.4	I4	ENE	I6	○	I3		I8	04	I027.9	04	E	02	≡	04
Casablanca	55	I026.9	I6	NE	I2	○	I4		I9	09	I026.9	09	ESE	04	○	09
Ifrane (1)	1636		07	ENE	II	○	-03		I5	00		02	NE	I4	○	-I0
Khouribga (1)	776		I2	NNE	I4	○	I0		20	05		I3	ENE	I0	○	-04
Safi	25	I02I.6	I6	ENE	I0	○	I4		20	08	I025.8	08	ENE	08	○	08
Kasba-Tadla	504									0I	962.4	03	WSW	04	○	-I0
Midelt (1)	1520									0I		03	WSW	04	○	-I0
Mogador	8									II	I025.0	II	ENE	03	○	08
Marrakech	466	I023.3	I7	NNW	02	○	09		2I	05	I026.6	06	ESE	06	◐	03
Agadir	19	I022.I	I7	WSW	06	◐	I3		25	07	I024.4	07	E	08	◍	04
Ouarzazate (1)	1133									00		00	C		○	-05
Tindouf	451	I023.I	20	C		◍	05			06	I028.5	06	C		◍	0I
Fort-Trinquet	360	I0I9.I	2I	E	06	◍	-0I		24	I4	I02I.2	I5	ENE	I0	◍	-0I
Colomb-Béchar (1)	779		I7	N	I0	○	00			07		08	N	I0	○	-0I
Oran	180	I025.8	I5	C		○	08			05		05	SW	02	○	03
Porto	103															
Cap St-Vincent	48															
Lisbonne	70															
Ponta Delgada	36	I025.5	I7	SW	I2	◍	I5		I9	I5	I026.6	I6	SW	I0	◍	I4
Angra	31	I022.2	I6	NNE	03	◍	I5	09	I8	I6	I024.0	I6	ESE	08	.	I5
Horta	61	I02I.2	I7	SSW	I2	.	I6	02	I8	I2	I022.9	I7	S	I0	◍	I6
Flores	40	I020.9	I5	W	07	◐	09		I6	I2	I024.4	I5	SW	I4	◍	I4
Funchal	110															
Teneriffe	37	I02I.6	I9	ENE	08	◍	I9									
Cap Juby	8	I022.4	I9	C		◍	I6									
Villa Cisneros	6	I020.9	I9	C		◍	I2									

(1) Pression réduite au niveau de la station.

Prévisions pour la journée du 27 DECEMBRE 1955

Le beau temps se maintiendra sur l'ensemble du pays. Le ciel sera nuageux sur le quart Sud-Ouest, clair ailleurs.

Vent de Nord-Est à Est modéré en général, fort sur les régions de Taza et Tanger.

Température stationnaire.

La mer sera belle à peu agitée.

La houle en amélioration passagère sera faible Im. à I,5m.

Bulletin d'enneigement.

OUKAIMEDEN (ESSI): Neige sur le plateau.

OBSERVATIONS DES PORTS A 0600 TU

STATIONS	ETAT DE LA MER	ETAT DE LA HOULE: Direction	Hauteur en mètres	Période en sec.	Hauteur maximun depuis 06 la veille
Mehedya	Plate	SE	I,50	I4	I.5m à I8 TU.
Rabat	Belle	NW	2		I.5m à I8 TU.
Casablanca	Houleuse	NW	3,50		
Mazagan	Peu agit.	WNW	I,50	I0	I.5m à I8 TU.
Safi	Belle	WNW	I,50	I2	I.5m à I8 TU.
Mogador	Peu agit.	NW	I,50	04	I.5m à I8 TU.
Agadir	Calme	NW	0,50	I0	Im à I8 TU.
ENREGISTREUR DE HOULE DE CASABLANCA-LIDO A 1100 TU		NW	2,50	I2	

SONDAGES AÉROLOGIQUES de 0800 T.U.

De gauche à droite, sous les noms de chaque station : Altitude en m. ; direction d'où vient le vent ; vitesse en nœuds.

TANGER			MARRAKECH			OUARZAZATE			FEZ			TOUAHAR			FORT-TRINQUET			AGADIR		
500	W	02							500	NE	08							500	ENE	I2
I000	NNE	I7	I000	ENE	I8				I000	ENE	I0	I000	C		I000	ESE	2I	I000	ENE	08
I500	NE	I7	I500	ENE	26	I500	C	-	I500	NE	I0	I500	C		I500	ESE	I9	I500	ESE	04
2000	NNE	I9	2000	ENE	2I	2000	C		2000	NE	I9	2000	NNE	23	2000	ESE	I7	2000	ESE	08
2500	NNE	I9	2500	ENE	3I	2500	C		2500	NNE	27	2500	SW	02	2500	ESE	I7	2500	ESE	I9
3000	NNE	25	3000	ENE	I5	3000	C		3000	NNE	3I	3000	SW	I0	3000	SE	I6	3000	ESE	33
4000	NNW	35	4000	NE	I0	4000	NE	I6	4000	NNE	37	4000	NNE	43	4000	SSE	23			
5500	NNW	35	5500	NNE	04	5500	N	I6	5500	N	35									

LÉGENDE pour le caractère du temps :

- ○ Ciel clair.
- ◐ Ciel peu nuageux.
- ◍ Ciel nuageux.
- ● Ciel couvert.
- ≡ Brouillard.
- = Brume.
- ∞ Brume sèche.
- . Pluie.
- , Bruine.
- * Neige.
- ▽ Averse de pluie.
- ▽ Averse de neige.
- ▽ Averse de grêle.
- TR Traces de pluie (moins de 0 mm. 1).
- ⟋ Orage.
- ⟨ Eclairs.
- ⟆ Tempête de sable.
- $ Poussières ou sable brassés par le vent.
- ⟊ Tourbillon de poussières ou sable.
- ∀ Grains.
- C Vent calme.

MINISTÈRE DES TRAVAUX PUBLICS, DES TRANSPORTS ET DU TOURISME
SECRÉTARIAT GÉNÉRAL A L'AVIATION CIVILE ET COMMERCIALE
DIRECTION DE LA MÉTÉOROLOGIE NATIONALE
ANNÉE 1955 — SERVICE MÉTÉOROLOGIQUE DU MAROC — N° 361.

BULLETIN QUOTIDIEN DES RENSEIGNEMENTS DU MAROC

PUBLIÉ SOUS LA RESPONSABILITÉ DU DIRECTEUR DU SERVICE MÉTÉOROLOGIQUE DU MAROC

Situation en altitude à 0300 T.U. le 27 DECEMBRE 1955.

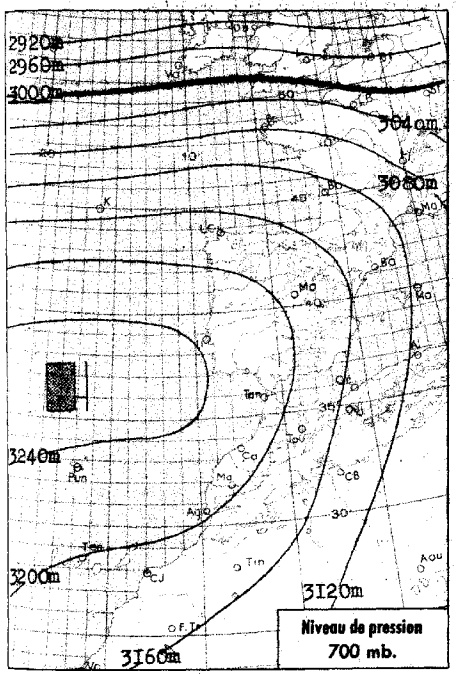

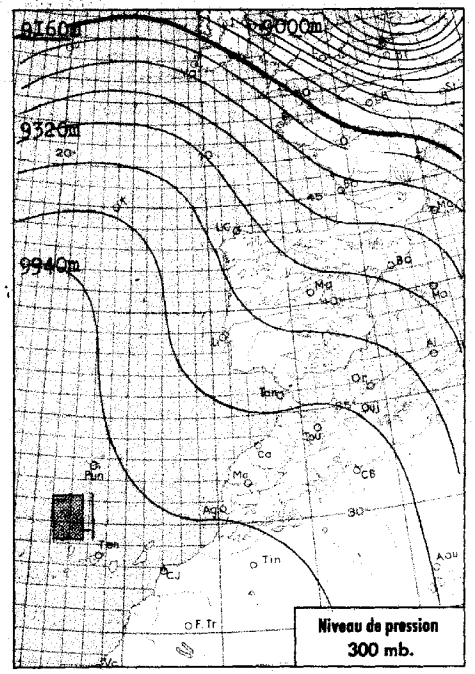



Analyse de la Situation à 0600 T.U.

Peu d'évolution au Maroc qui reste sous l'influence de l'anticyclone qui s'étend du Sud des Açores aux Alpes.

Faible thalweg Mauritanie - Atlas.

Le ciel est nuageux par Cirrus sur la moitié Sud du pays. Il demeure clair sur la moitié Nord à l'exception de quelques brouillards côtiers matinaux.

Vent variable faible.

Température sans changement.

LÉGENDE

Front chaud en surface — Front quasi-stationnaire
Front froid en surface — Occlusion
Front intertropical — A. — anticyclone — D. — dépression

Les autres lignes sont les isobares au niveau de la mer, cotées en millibars.

Situation générale à 0600 T.U. le 27 DECEMBRE 1955.

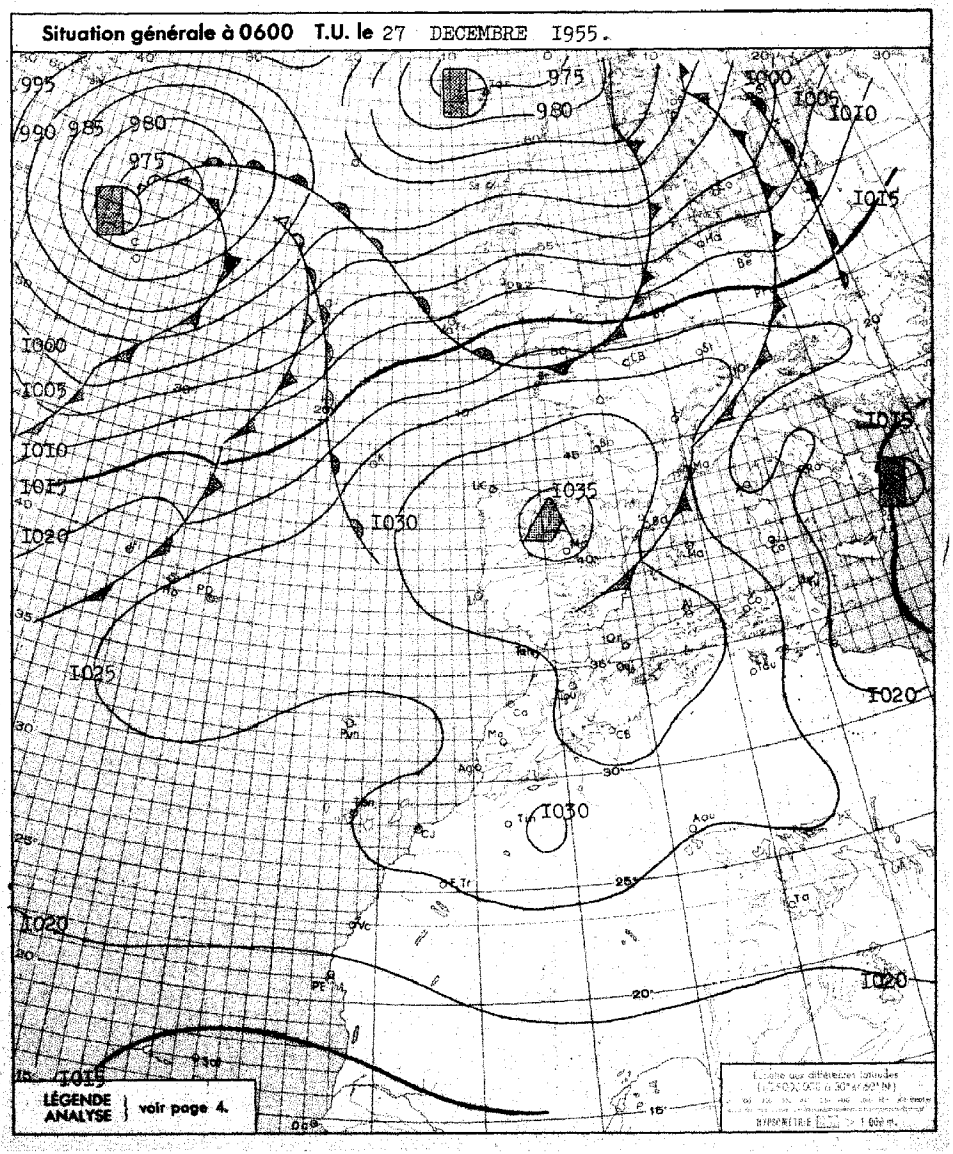

BULLETIN MÉTÉOROLOGIQUE DU MAROC

DU 27 DECEMBRE 1955.

OBSERVATIONS DE 1800 TU la veille — OBSERVATIONS DE 0600 TU ce jour

STATIONS	ALTITUDE (m) (de la cuvette du baromètre)	1800 TU : Pression barométrique à 0 degré C et au niveau de la mer en millibars et dixièmes de millibars	1800 TU : Température de l'air en degré C	1800 TU : VENT Direction	1800 TU : VENT Vitesse en nœuds	1800 TU : Caractère du temps (voir légende)	1800 TU : Température du point de rosée en degré C	Hauteur de pluie tombée dans les 24 h. (de 6 à 6 h.) en millimètres	Maximum relevé à 18 h. la veille en degré C	Minimum relevé à 6 h. du matin en degrés C	0600 TU : Pression barométrique à 0 degré C et au niveau de la mer en millibars et dixièmes de millibars	0600 TU : Température de l'air en degré C	0600 TU : VENT Direction	0600 TU : VENT Vitesse en nœuds	0600 TU : Caractère du temps (voir légende)	0600 TU : Température du point de rosée en degré C
Tanger	86	I029.4	I4	C		○	I2		I9	06	I030.0	06	ENE	06	○	05
Oujda	460	I027.5	I2	C		○	0I		I8	0I	I030.9	0I	C		○	-0I
Port-Lyautey	6	I028.I	I4	NNE	06	○	I3		I8	08	I028.7	08	C		≡	08
Touahar	569	I028.0	I3	C		○	0I		I8	03	I03I.3	03	E	I2	○	-02
Rabat	68	I029.0	I5	NE	02	○	II		2I	06	I029.2	08	ENE	06	○	08
Fès	414	I029.3	I3	NE	02	○	08		I8	02	I03I.4	06	ENE	04	○	0I
Meknès	549	I028.7	I4	C		○	09		2I	07	I030.4	07	ESE	08	○	-02
Nouasseur	200	I028.9	I3	NE	06	○	II		2I	03	I029.9	03	C		○	03
Casablanca	55	I028.7	I5	NE	06	○	II		I8	I0	I028.2	II	C		○	II
Ifrane (1)	1636		04	NE	08	○	-04		I4	00		06	E	08	○	-09
Khouribga (1)	776		II	NE	08	○	05		20	03		04	NNE	08	○	-02
Safi	25	I026.8	I7	ENE	06	○	I3		22	08	I027.5	08	ENE	I0	○	08
Kasba-Tadla	504	I026.9	I5	N	02	○	06		23	04	I029.7	04	E	04	○	-0I
Midelt (1)	1520		09	ESE	I0	○	-I2		I5	0I		02	C		○	-09
Mogador	8	I026.I	I7	NE	II	○	I5		I9	I4	I025.6	I4	ENE	06	○	04
Marrakech	466	I025.9	I8	ESE	04	○	00		22	05	I028.5	05	C		○	03
Agadir	49	I023.9	I7	WSW	04	◐	I4		24	09	I025.7	I0	ESE	06	○	0I
Ouarzazate (1)	1133		I5	C		○	-03		I8	00		00	C		○	-03
Tindouf	451	I026.6	I8	E	04	○	00		2I	05	I029.9	06	C		○	-05
Fort-Trinquet	360	I0I8.4	22	E	I4	◐	-I2		25	I0	I024.6	II	E	06	○	-05
Colomb-Bechar (1)	770		09	N	I0	○	0I		I8	03		03	N	06	○	-03
Oran	180	I029.3	I3	C		○	I0		I9	00	I030.8	00	C		○	-0I
Porto	103	I033.4	I2	NW	02	◍	I0		I4							
Cap St-Vincent	48	I032.5	I5	SW	50	○	I0									
Lisbonne	70	I033.2	I5	C		○	I2		I8	07	I032.8	09	NNE	04	○	08
Ponta Delgada	36	I028,3	I8	ESE	I2	◍	I2		I9	I5	I028.8	I6	ESE	I2	○	I5
Angra	31	I028.2	I4	SSE	I0	◍	I2	05	I8	I6	I027.0	I6	ESE	I2	◍	I5
Horta	61	I023.I	I7	SSW	I5	◍	I7	TR	I8	I6	I025.2	I7	SW	I9	◍	I6
Flores	40	I020.5	I9	WSW	04	◍	I6	TR	I9	I7	I02I.9	I7	NE	I0	◍	I6
Funchal	110	I026.5	I8	E	02	◍	I2		2I	I3	I027.I	I3	ESE	03	◍	07
Teneriffe	37															
Cap Juby	5															
Villa Cisneros	6															

(1) Pression réduite au niveau de la station.

SONDAGES AÉROLOGIQUES de 0600 TU.

De gauche à droite, sous les noms de chaque station : Altitude en m. ; direction d'où vient le vent ; vitesse en nœuds.

TANGER			FES			AGADIR			RABAT			KASBA-TADLA			MARRAKECH			TINDOUF		
500	ENE	I2	500	ENE	I2	500	ENE	03	500	ENE	I6									
I000	ENE	I2	I000	ENE	I9	I000	ENE	04	I000	ENE	I9	I000	ENE	I2	I000	ENE	06	I000	ENE	I6
I500	NE	04	I500	E	I7	I500	NNE	08				I500	ENE	08	I500	ENE	07	I500	ESE	2I
2000	ENE	I2	2000	ENE	27	2000	E	I4	2000	ENE	25	2000	ENE	06	2000	ENE	I0	2000	ENE	29
2500	NE	I7	2500	ENE	25	2500	E	23	2500	ENE	25	2500	ENE	I3	2500	ENE	II	2500	ENE	I7
3000	NE	I9	3000	NE	33	3000	NE	I6	3000	ENE	3I	3000	ENE	I3	3000	ENE	I4	3000	ENE	I4
4000	NE	2I	4000	NNE	25	4000	ENE	23	4000	NE	33	4000	ENE	I5	4000	ENE	28	3500	ENE	I0
5500	NNE	35	5500	NNE	33				5000	NNW	I7	5500	NE	I7	5500	ENE	26			

Prévisions pour la journée du 28 DECEMBRE I955.

Beau temps sur l'ensemble du Maroc, peu nuageux sur l'Atlas et la moitié Sud du pays; clair ailleurs aprés dissipation de quelques brumes matinales.

Vent variable faible.

Température stationnaire.

La mer sera belle,

La houle de Ouest-Nord-Ouest en aggravation légère, de faible I,5m à modérée 2,5m.

BULLETIN D'ENNEIGEMENT.

OUKAIMEDEN (ESSI): 5 à I0cm de neige sur les plateaux.

OBSERVATIONS DES PORTS A 0600 TU

STATIONS	ETAT DE LA MER	ETAT DE LA HOULE — Direction	Hauteur en mètres	Période en sec.	Hauteur maximun depuis 06 la veille
Mehedya					
Rabat	Belle	NW	I		2m à I2 TU.
Casablanca	Peu agit	NW	I		
Mazagan	Peu agit	WNW	I,5	I0	Stat I,5m.
Safi	Belle	WNW	I	I0	Stat Im.
Mogador	Peu agit	NW	I	04	I,5m à I8 TU
Agadir	Calme	NW	0,5	I2	Im a I2 TU.
ENREGISTREUR DE HOULE DE CASABLANCA-LIDO A 1100 TU		NW	I,5	I2	

LÉGENDE pour le caractère du temps :

- ○ Ciel clair.
- ○ Ciel peu nuageux.
- ◍ Ciel nuageux.
- ◍ Ciel couvert.
- ≡ Brouillard.
- = Brume.
- ∞ Brume sèche.
- • Pluie.
- ❟ Bruine.
- * Neige.
- ▽ Averse de pluie.
- ▽ Averse de neige.
- ▽ Averse de grêle.
- TR Traces de pluie (moins de 0 mm. 1).
- Orage.
- Eclairs.
- Tempête de sable.
- Poussières ou sable brassés par le vent.
- Tourbillon de poussières ou sable.
- Grains.
- C Vent calme.

Situation en altitude à 0300 T.U. le 28 DECEMBRE I955

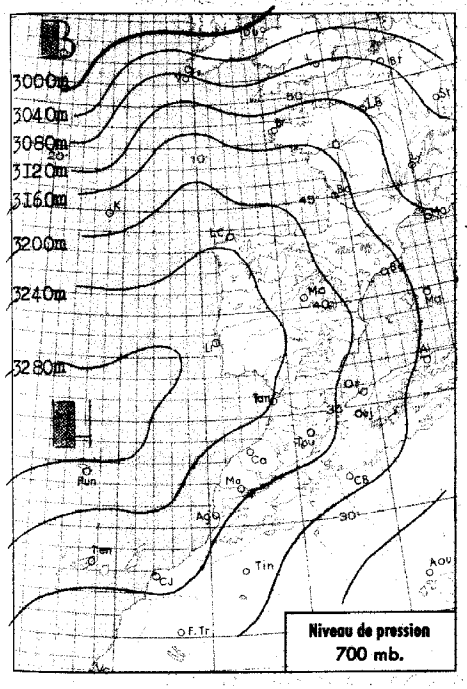

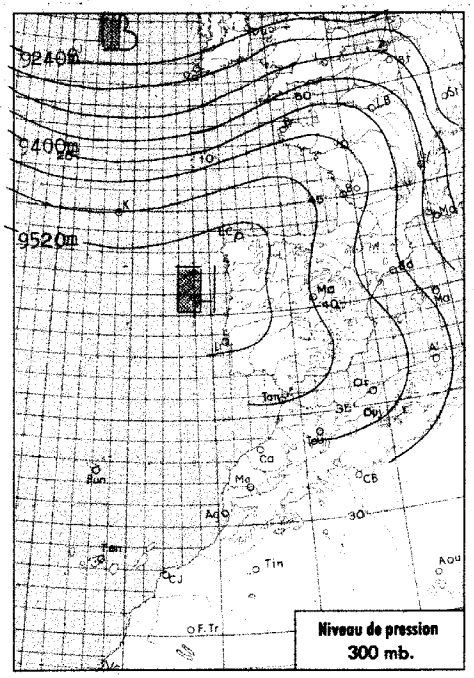

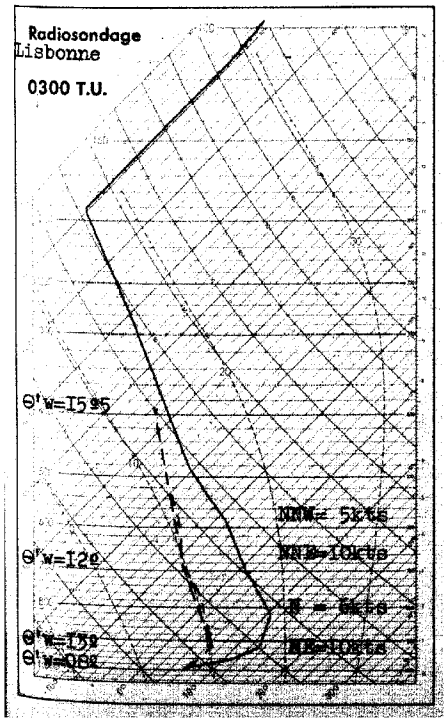

Analyse de la Situation à 0600 T.U.

Le courant perturbé d'Ouest demeure très rapide au Nord de l'anticyclone qui s'étend des Açores aux Alpes.

Faible gradient au Maroc où le ciel demeure clair sur la moitié Nord, exception faite pour de rares brumes matinales, nuageux par cirrus sur la moitié Sud.

Le vent est variable : faible en général, d'Est modéré au col du Touahar.

Température sans changement.

-oOo-

LÉGENDE

Front chaud en surface — Front quasi-stationnaire
Front froid en surface — Occlusion
Front intertropical — A. — anticyclone — D. — dépression
Les autres lignes sont les isobares au niveau de la mer, cotées en millibars.

MINISTÈRE DES TRAVAUX PUBLICS, DES TRANSPORTS ET DU TOURISME
SECRÉTARIAT GÉNÉRAL A L'AVIATION CIVILE ET COMMERCIALE

DIRECTION DE LA MÉTÉOROLOGIE NATIONALE

ANNÉE — **SERVICE MÉTÉOROLOGIQUE DU MAROC** — N° 362

BULLETIN QUOTIDIEN DES RENSEIGNEMENTS DU MAROC

PUBLIÉ SOUS LA RESPONSABILITÉ DU DIRECTEUR DU SERVICE MÉTÉOROLOGIQUE DU MAROC

Situation générale à 0600 T.U. le 28 DECEMBRE I955

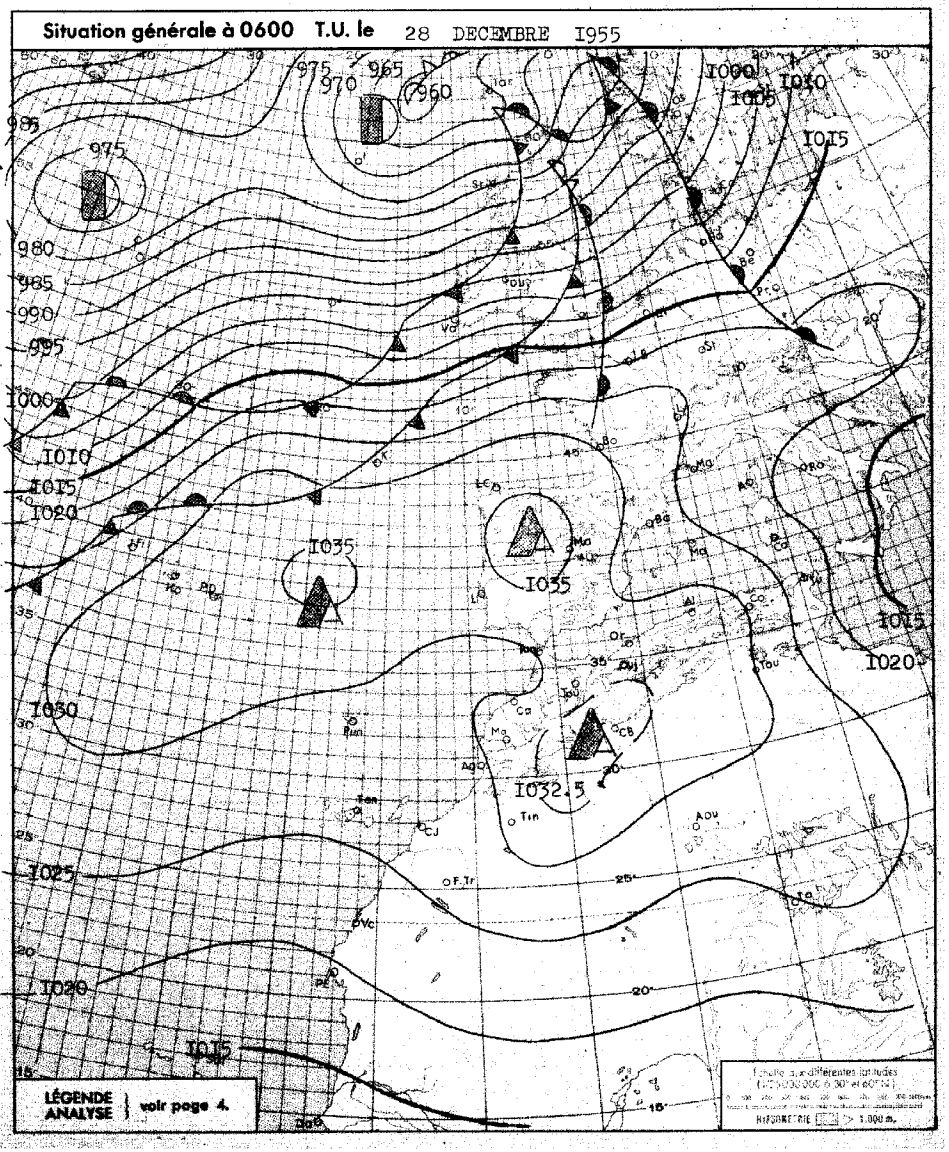

BULLETIN MÉTÉOROLOGIQUE DU MAROC

DU 28 DECEMBRE 1955

OBSERVATIONS DE 1800 TU la veille — OBSERVATIONS DE 0600 TU ce jour

STATIONS	ALTITUDE (m) (de la cuvette du baromètre)	1800 TU: Pression barométrique à 0 degré C et au niveau de la mer en millibars et dixièmes de millibars	1800 TU: Température de l'air en degré C	1800 TU: VENT Direction	1800 TU: VENT Vitesse en nœuds	1800 TU: Caractère du temps (voir légende)	1800 TU: Température du point de rosée en degré C	Hauteur de pluie tombée dans les 24 h. (de 0 à 6 h.) en millimètres	Maximum relevé à 18 h. la veille en degré C	Minimum relevé à 6 h. du matin en degrés C	0600 TU: Pression barométrique à 0 degré C et au niveau de la mer en millibars et dixièmes de millibars	0600 TU: Température de l'air en degré C	0600 TU: VENT Direction	0600 TU: VENT Vitesse en nœuds	0600 TU: Caractère du temps (voir légende)	0600 TU: Température du point de rosée en degré C
Tanger	86	I030.9	I5	ESE	04	○	I2		20	06	I030.6	07	ESE	04	○	07
Oujda	460	I027.8	I5	C		○	-0I		2I	03	I030.2	05	C		◍	-07
Port-Lyautey	6	I029.2	I4	NE	02	○	I3		20	05	I029.7	05	C		≡	05
Touahar	560	I029.2	I4	E	I2	○	-0I		I9	04	I03I.9	04	E	I0	◐	-02
Rabat	68	I030.2	I6	C		○	I0		I9	07	I030.5	08	SSE	02	○	06
Fès	414	I030.8	I3	NE	02	○	08		20	02	I032.9	02	S	02	○	0I
Meknès	549	I030.4	I3	ENE	02	○	06		20	08	I03I.3	09	SSW	04	○	0I
Nouasseur	200	I029.9	I4	C		○	I3		20	02	I03I.8	02	C		○	02
Casablanca	55	I029.7	I6	ENE	04	○	I2		I8	07	I030.3	09	S	04	◐	07
Ifrane (1)	1636		07	NE	05	○	-03		I7	-04		-03	C		○	-03
Khouribga (1)	776		I6	ENE	02	○	08		20	07		07	ENE	02	○	03
Safi	25	I029.3	I5	C		◍	I3		22	07	I029.9	07	ENE	I0	○	06
Kasba-Tadla	501	I029.6	II	C		○	09		20	05	I032.2	05	E	06	○	02
Midelt (1)	1520		II	S	02	○	-04		I4	02		02	C		○	-07
Mogador	8	I029.5	I7	NNE	02	○	I4		2I	II	I028.9	II	ENE	06	○	05
Marrakech	466	I029.4	I6	WSW	06	◐	05		20	06	I03I.3	06	ESE	02	○	03
Agadir	19	I027.9	20	W	I2	◍	07	0I	23	06	I028.I	07	NE	02	◍	02
Ouarzazate (1)	1133		I5	C		○	-04		I8	00		00	C		○	-03
Tindouf	451	I022.9	07	ENE	03	◍	02			05	I032.9	05	C		◍	-03
Fort-Trinquet	360	I023.7	I9	E	I4	◍	-04		22	II	I026.2	II	E	I4	○	-02
Colomb-Bechar (1)	770		I3	NNE	08	○	03		20	04		05	N	08	○	-0I
Oran	180	I030.8	I3	C		○	08		20	03	I030.9	04	C		◍	-0I
Porto	103									07	I034.8	07	E	02	○	07
Cap St-Vincent	48									II	I030.7	I4	C		○	09
Lisbonne	70	I032.7	I4	N	04	○	II		I8	08	I033.9	I0	NNE	02	○	09
Ponta Delgada	36	I030.5	I8	SE	I0	○	I5		I9	I3	I033.I	I4	S	08	○	I3
Angra	31	I029.3	I7	SSW	I4	◍	I6	TR	I7	I6	I03I.6	I6	S	09	◍	I5
Horta	61	I027.7	I5	SW	I8	◍	I5		I9	I6	I030.7	I7	SSW	I3	◍	I5
Flores	40	I024.6	I9	SSW	I0	◍	I6		I9							
Funchal	110	I029.0	22	C		◍	-0I			I5	I0I8.5	20	NE	05	◍	07
Teneriffe	37	I025.0	20	ENE	08	◍	II			I6	I025.8	I7	NNW	02	◍	II
Cap Juby	5	I027.I	I9	N	I0	◍	I0									
Villa Cisneros	6	I020.7	22	E	I4	○	03				I02I.8	I8	E	I0	○	02

(1) Pression réduite au niveau de la station.

Prévisions pour la journée du 29 DECEMBRE 1955

Persistance du beau temps clair à peu nuageux sur l'ensemble du Maroc, à l'exception de quelques brumes matinales.

Vent variable faible.

Température sans changement.

La mer sera belle, la houle d'Ouest-Nord-Ouest en amélioration de modérée 2,5m. à faible Im.

Bulletin d'enneigement.

OUKAIMEDEN:(ESSI)- 5 à 6cm. de neige sur le plateau.

OBSERVATIONS DES PORTS A 0600 TU

STATIONS	ETAT DE LA MER	ETAT DE LA HOULE: Direction	Hauteur en mètres	Période en sec.	Hauteur maximun depuis 06 la veille
Mehedya					Im à I8 TU
Rabat	Belle	NW	2		
Casablanca	Plate	NW	I,50		
Mazagan	Peu agit.	WNW	I,50	I0	I,5m à I8 TU
Safi	Belle	WNW	0,50	I0	Im à I8 TU
Mogador	Peu agit.	SW	I,50	04	Im à I8 TU
Agadir	Calme	NW	0,50	I2	Im à I8 TU
ENREGISTREUR DE HOULE DE CASABLANCA-LIDO A 1100 TU		NW	2,50	I2	

SONDAGES AÉROLOGIQUES de 0800 T.U

De gauche à droite, sous les noms de chaque station : Altitude en m. ; direction d'où vient le vent ; vitesse en nœuds.

FES			TOUAHAR			RABAT			TANGER			MARRAKECH			KASBA-TADLA			AGADIR		
500	ENE	06				500	NNE	08	500	C								500	ENE	I2
I000	ENE	06	I000	ESE	02	I000	NE	I4	I000	S	04	I000	ENE	06	I000	NE	02	I000	ESE	I2
I500	NE	06	I500	ENE	II	I500	NNE	I7	I500	N	06	I500	ENE	I4	I500	NE	04	I500	E	I4
2000	NE	06	2000	NE	I0	2000	NE	2I	2000	NE	08	2000	ENE	I5	2000	NE	06	2000	E	I4
2500	NNE	I0	2500	N	08	2500	NE	27	2500	NNE	I2	2500	ENE	I9	2500	ENE	07	2500	ENE	I7
3000	NNE	I0	3000	NNE	I2	3000	NNE	25	3000	NNE	I2	3000	ENE	I8	3000	ENE	07	3000	E	I0
4000	NE	I4	4000	NNE	I3	4000	NNE	I9	4000	NNE	I7	4000	ENE	I0	4000	ENE	08	4000	E	I7
5500	NE	I9	5500	NNE	28	5500	ENE	I4	5500	NNW	I2	5500	E	09	5500	ENE	09			
7000	NNE	I0	7000	NNE	I4															

LÉGENDE pour le caractère du temps :

- ○ Ciel clair.
- ◔ Ciel peu nuageux.
- ◍ Ciel nuageux.
- ● Ciel couvert.
- ≡ Brouillard.
- = Brume.
- ∞ Brume sèche.
- • Pluie.
- , Bruine.
- * Neige.
- ▽ Averse de pluie.
- ▽ Averse de neige.
- ▽ Averse de grêle.
- TR Traces de pluie (moins de 0 mm. 1).
- ⌇ Orage.
- < Eclairs.
- Tempête de sable.
- Poussières ou sable brassés par le vent.
- Tourbillon de poussières ou sable.
- V Grains.
- C Vent calme.

Bulletin du 27/I2/55

ERRATUM: Lire Radiosondage de LISBONNE

MINISTÈRE DES TRAVAUX PUBLICS, DES TRANSPORTS ET DU TOURISME
SECRÉTARIAT GÉNÉRAL A L'AVIATION CIVILE ET COMMERCIALE
DIRECTION DE LA MÉTÉOROLOGIE NATIONALE
ANNÉE I955 N° 363
SERVICE MÉTÉOROLOGIQUE DU MAROC

BULLETIN QUOTIDIEN DES RENSEIGNEMENTS
DU MAROC

PUBLIÉ SOUS LA RESPONSABILITÉ DU DIRECTEUR DU SERVICE MÉTÉOROLOGIQUE DU MAROC

Situation en altitude à 0300 T.U. le 29 DECEMBRE I955

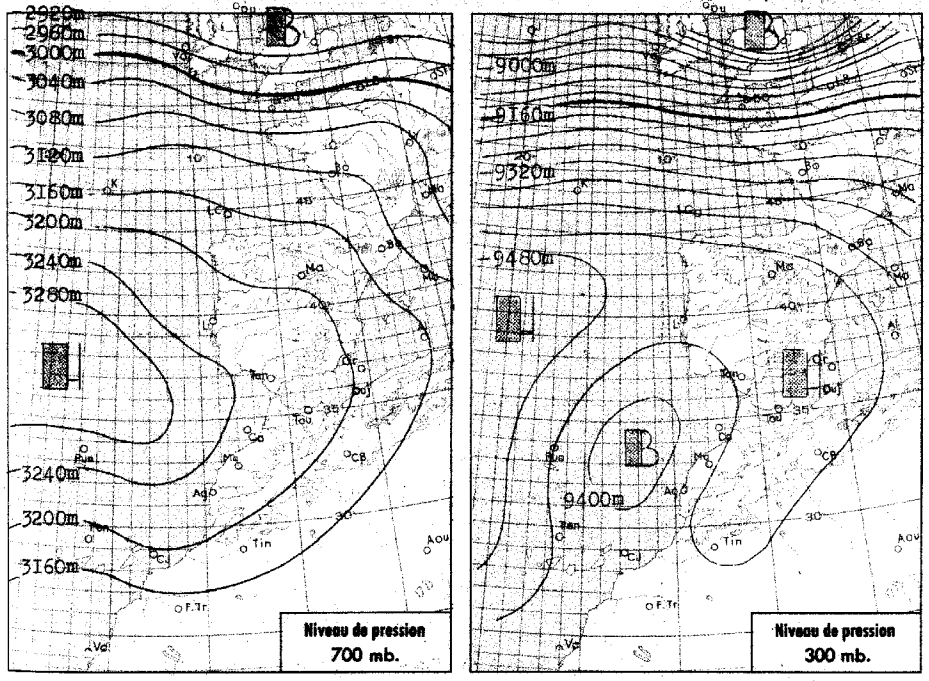

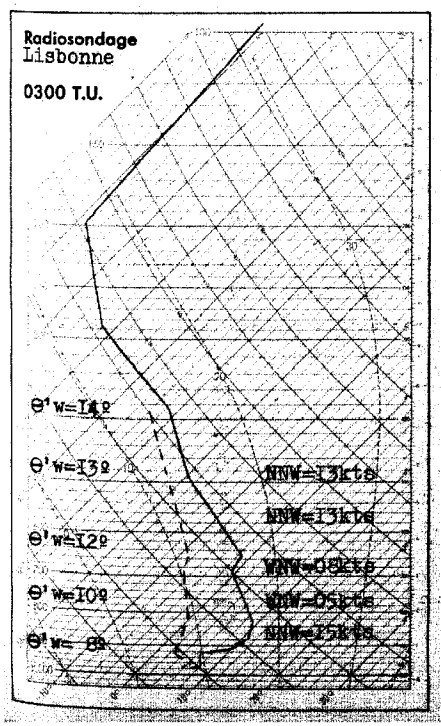

Analyse de la Situation à 0600 T.U.

Peu d'évolution par rapport à la veille. Toutefois l'on remarque une très légère baisse de champ entre les Canaries et les Baléares.

Le gradient demeure faible au Maroc où le ciel est clair à l'exception de la bordure côtière atlantique entre Larache et Safi où le brouillard est dense.

Le vent est faible, de secteur variable.

La température stationnaire.

-oOo-

LÉGENDE

Front chaud en surface — Front quasi-stationnaire
Front froid en surface — Occlusion
Front intertropical — A. = anticyclone — D. = dépression
Les autres lignes sont les isobares au niveau de la mer, cotées en millibars.

Situation générale à 0600 T.U. le 29 DECEMBRE I955

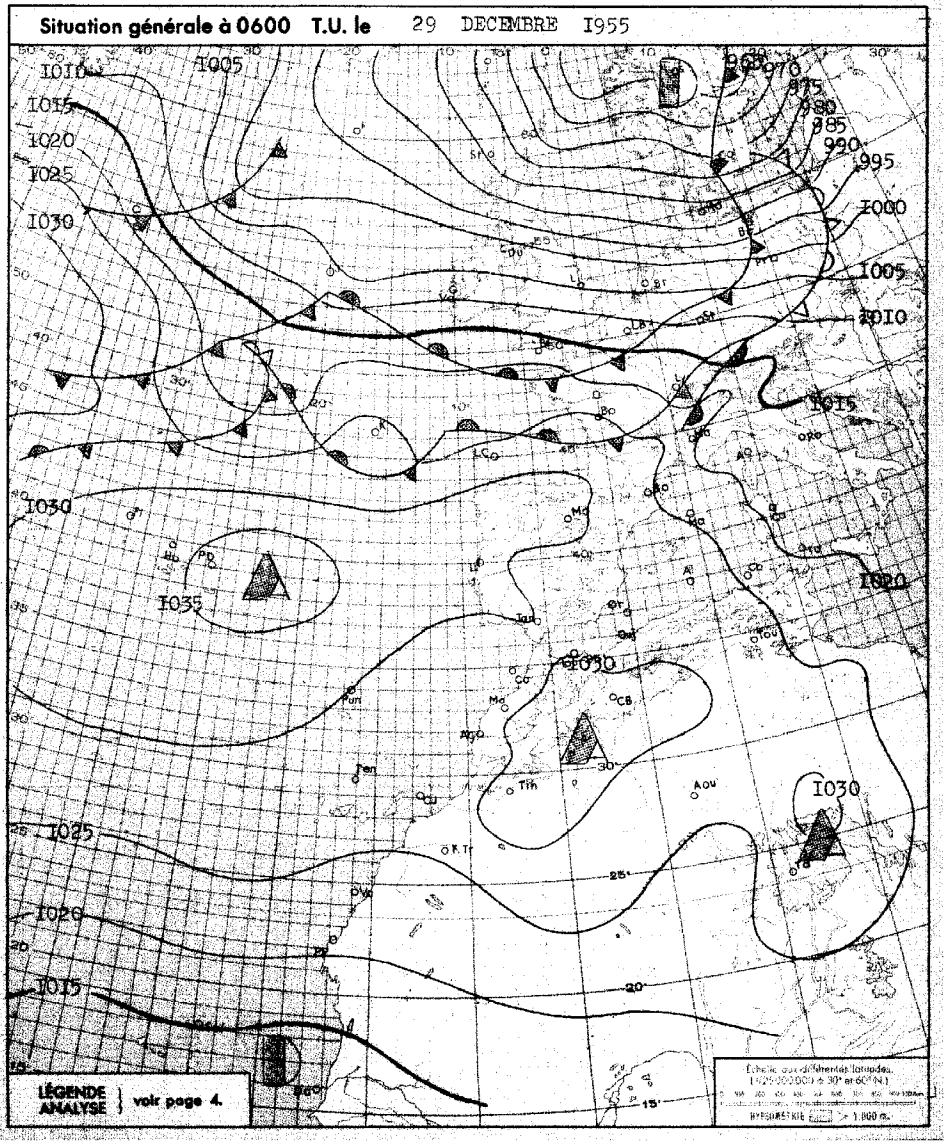

BULLETIN MÉTÉOROLOGIQUE DU MAROC

DU 29 DECEMBRE 1955

OBSERVATIONS DE 1800 TU la veille — OBSERVATIONS DE 0600 TU ce jour

STATIONS	ALTITUDE (m) (de la cuvette du baromètre)	1800 TU: Pression barométrique à 0 degré C et au niveau de la mer en millibars et dixièmes de millibars	1800 TU: Température de l'air en degré C	1800 TU: VENT Direction	1800 TU: VENT Vitesse en nœuds	1800 TU: Caractère du temps (voir légende)	1800 TU: Température du point de rosée en degré C	Hauteur de pluie tombée dans les 24 h. (de 6 à 6 h.) en millimètres	Maximum relevé à 18 h. la veille en degré C	Minimum relevé à 6 h. du matin en degrés C	0600 TU: Pression barométrique à 0 degré C et au niveau de la mer en millibars et dixièmes de millibars	0600 TU: Température de l'air en degré C	0600 TU: VENT Direction	0600 TU: VENT Vitesse en nœuds	0600 TU: Caractère du temps (voir légende)	0600 TU: Température du point de rosée en degré C
Tanger	86	I030.2	I5	NE	08	○	I3		I9	07	I028.9	07	ENE	04	○	06
Oujda	460	I028.I	I2	C		○	I2		20	0I	I029.0	0I	C		○	-05
Port-Lyautey	6	I028.8	I6	C		○	I6		I8	09	I028.4	I0	SW	02	≡	I0
Touahar	569	I027.6	I5	ESE	I4	○	0I		I9	02	I030.5	02	E	I2	○	-0‡
Rabat	68	I029.8	I5	C		◍	I4		20	07	I029.3	08	S	04	≡	08
Fès	414	I029.8	I3	C		○	08		I9	02	I03I.2	02	SSW	02	○	0I
Meknès	549	I029.4	I4	C		○	08		2I	06	I030.I	07	SSW	02	○	-0I
Nouasseur	200	I030.5	I3	NNE	04	○	I3		20	05	I030.9	06	C		≡	06
Casablanca	55	I029.3	I5	C		◍	I4		20	09	I029.5	II	C		≡	II
Ifrane (1)	1636		05	C		○	+0I		I6	-05		-05	C		○	-05
Khouribga (1)	776		I3	NNE	I0	○	07		20	05		09	ESE	02	○	06
Safi	25	I029.I	I6	NE	08	○	I3		20	09	I029.0	I0	ENE	I0	≡	I0
Kasba-Tadla	501	I028.6	I5	C		○	08		2I	05	I030.8	05	W	08	○	03
Midelt (1)	1520		II	ESE	06	○	+02		I4	00		02	WSW	02	○	-04
Mogador	8	I029.0	I7	N	02	○	I6		22	I0	I028.5	I0	ENE	04	○	08
Marrakech	466	I028.I	I6	C		○	I6		I8	05	I030.0	06	ESE	02	○	03
Agadir	19	I028.0	I7	WSW	06	○	I3		22	06	I027.6	06	C		○	0I
Ouarzazate (1)	1133		I5	C		○	+0I		I9	00		00	C		○	-03
Tindouf	451	I029.7	I7	C		○	05			05	I030.6	06	NNW	04	○	-02
Fort-Trinquet	360	I024.5	I8	E	I4	○	00		20	09	I024.9	I2	E	I2	◐	-02
Colomb-Béchar (1)	770		I6	ENE	06	○	05		2I	05		06	N	08	○	02
Oran	180	I030.I	I3	NNE	02	○	I0		2I	02	I029.I	02	C		○	00
Porto	103	I034.9	II	C		◍	I0		I3	07	I033.2	08	E	02	≡	07
Cap St-Vincent	48									I0	I029.0	I2	N	29	○	I0
Lisbonne	70	I033.9	I2	NNW	I2	○	I0		I8	09	I03I.6	II	NNW	08	◍	07
Ponta Delgada	36	I034.7	I7	E	06	○	II		I8	II	I036.3	I4	ENE	08	◍	II
Angra	31	I034.0	I7	S	06	○	I5		I4	I3	I035.I	I3	SSE	05	◍	I2
Horta	61	I032.8	I7	SSW	I2	◍	I5	0I	2I	I6	I034.6	I6	SSW	06	•	I5
Flores	40	I030.9	I8	C		◍	I6	TR	I8	I5	I033.4	I6	C		◍	I4
Funchal	110									I3	I029.3	I3	NE	09	◍	I0
Teneriffe	37	I02I.I	20	E	06	◍	I5			I5	I025.8	I6	WNW	03	◍	II
Cap Juby	5	I027.5	I9	N	09	○	09			I0	I027.0	I2	C		○	II
Villa Cisneros	6	I025.0	I7	E	08	○	08									

(1) Pression réduite au niveau de la station.

Prévisions pour la journée du 30 DECEMBRE 1955

Même type de temps. Beau temps clair à peu nuageux sur l'ensemble du pays après dissipation des brouillards côtiers.

Vent demeurant variable faible.

Température stationnaire.

Mer peu agitée.

Houle de Nord-Ouest de faible Im. à modérée 2m.

Bulletin d'enneigement.

OUKAIMEDEN (ESSI):

5cm de neige sur le plateau.

OBSERVATIONS DES PORTS A 0600 TU

STATIONS	ETAT DE LA MER	ETAT DE LA HOULE Direction	Hauteur en mètres	Période en sec.	Hauteur maximun depuis 06 la veille
Mehedya	Belle	W	I	08	Im à I8 TU.
Rabat					
Casablanca					
Mazagan	Peu agit.	WNW	I,50	I0	I,5m à I8 TU.
Safi					
Mogador	Belle	NW	I	04	Im à I8 TU.
Agadir	Belle	WNW	0,50	06	Im à I8 TU.
ENREGISTREUR DE HOULE DE CASABLANCA-LIDO A 1100 TU		NW	2,50	I2	

SONDAGES AÉROLOGIQUES de 0800 TU.

De gauche à droite, sous les noms de chaque station : Altitude en m.; direction d'où vient le vent; vitesse en nœuds.

TANGER			TOUAHAR			FES			MIDELT			AGADIR			MARRAKECH			KASBA-TADLA		
500	WNW	04				500	NNE	02				500	ENE	08						
I000	NNW	08	I000	W	07	I000	NE	02				I000	ENE	08	I000	ENE	09	I000	W	02
I500	NE	I2	I500			I500	E	02				I500	ESE	06	I500	ENE	04	I500	NNW	02
2000	NE	I0	2000			2000	NNE	06	2000	WSW	04	2000	E	04	2000	ENE	I0	2000	NE	03
2500	NNE	I2	2500	NNE	I3	2500	NNE	I0	2500	WNW	04	2500	ENE	04	2500	ENE	08	2500	NE	04
3000	NNE	I2	3000	NNE	09	3000	NNE	I4	3000	N	06	3000	ENE	I2	3000	NE	05	3000	ENE	04
4000	NNW	I4	4000	N	I4	4000	NNE	I0	4000	NNE	I0	4000	ENE	I6	4000	NE	II	4000	NE	04
5500	NNE	I6	5500	N	25	5500	NNW	I4	5500	ENE	I6	5500	ENE	I4	5500	NE	II	5500	NNE	06
7000	NNW	I6	7000	NNW	I4				7000	NNW	I2									

LÉGENDE pour le caractère du temps :

- ○ Ciel clair.
- ◔ Ciel peu nuageux.
- ◍ Ciel nuageux.
- ● Ciel couvert.
- ≡ Brouillard.
- = Brume.
- ∞ Brume sèche.
- • Pluie.
- ⸗ Bruine.
- ✱ Neige.
- ▽ Averse de pluie.
- ▽ Averse de neige.
- ▽ Averse de grêle.
- TR Traces de pluie (moins de 0 mm. I).
- ⚡ Orage.
- < Eclairs.
- Tempête de sable.
- Poussières ou sable brassés par le vent.
- Tourbillon de poussières ou sable.
- V Grains.
- C Vent calme.

MINISTÈRE DES TRAVAUX PUBLICS, DES TRANSPORTS ET DU TOURISME
SECRÉTARIAT GÉNÉRAL A L'AVIATION CIVILE ET COMMERCIALE
DIRECTION DE LA MÉTÉOROLOGIE NATIONALE
ANNÉE 1955 — N° 364
SERVICE MÉTÉOROLOGIQUE DU MAROC

BULLETIN QUOTIDIEN DES RENSEIGNEMENTS DU MAROC

PUBLIÉ SOUS LA RESPONSABILITÉ DU DIRECTEUR DU SERVICE MÉTÉOROLOGIQUE DU MAROC

Situation en altitude à 0300 T.U. le 30 DECEMBRE 1955

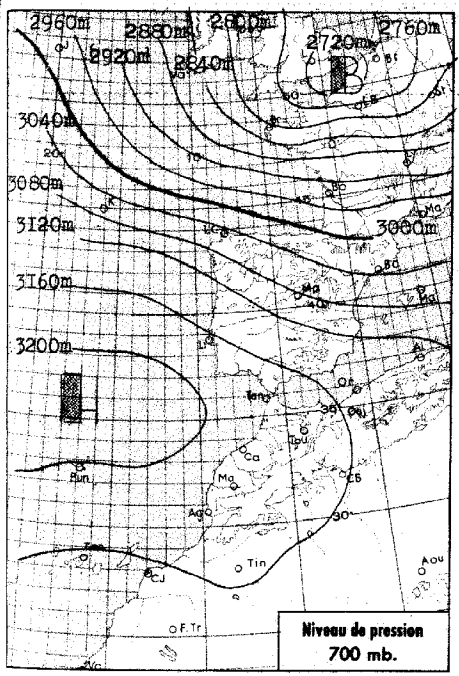

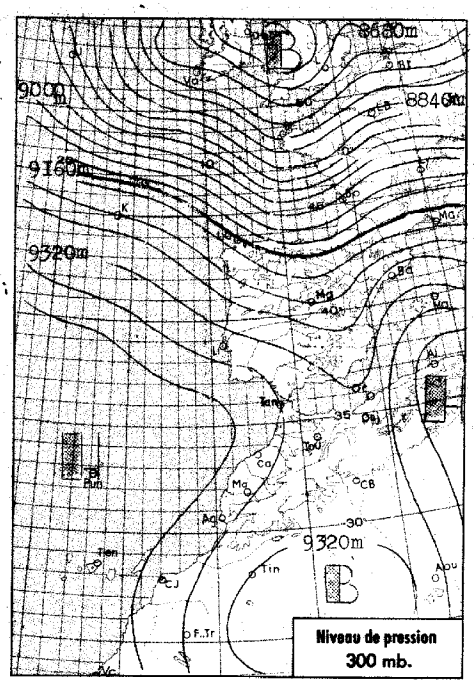

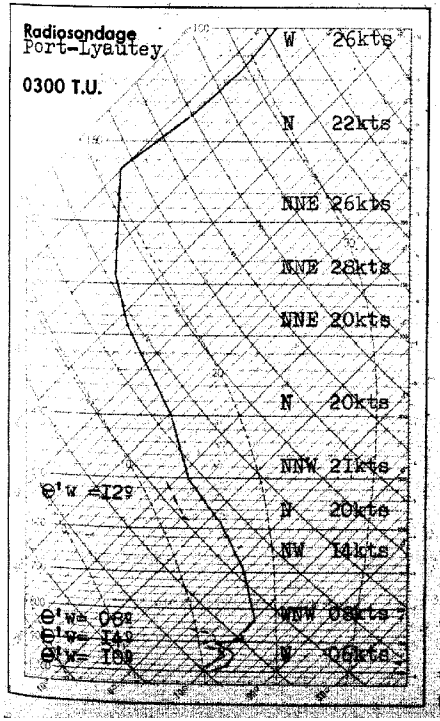

Analyse de la Situation à 0600 T.U.

Décharge brutale d'air polaire axé Sud-Islande - Portugal où le temps s'aggrave trés rapidement.

Le quart Nord-Ouest du Maroc se trouve directemet menacé, à échéance de 24h.

Nombreux Stratocumulus matinaux sur le littoral de Tanger à Safi, ainsi que dans la basse vallée du Sebou.

Ciel clair ailleurs.

Vent variable faible.

Température en faible hausse.

- ◍ -

LÉGENDE

Front chaud en surface — Front quasi-stationnaire
Front froid en surface — Occlusion
Front intertropical — A. — anticyclone — D. — dépression
Les autres lignes sont les isobares au niveau de la mer, cotées en millibars.

Situation générale à 0600 T.U. le 30 DECEMBRE 1955.

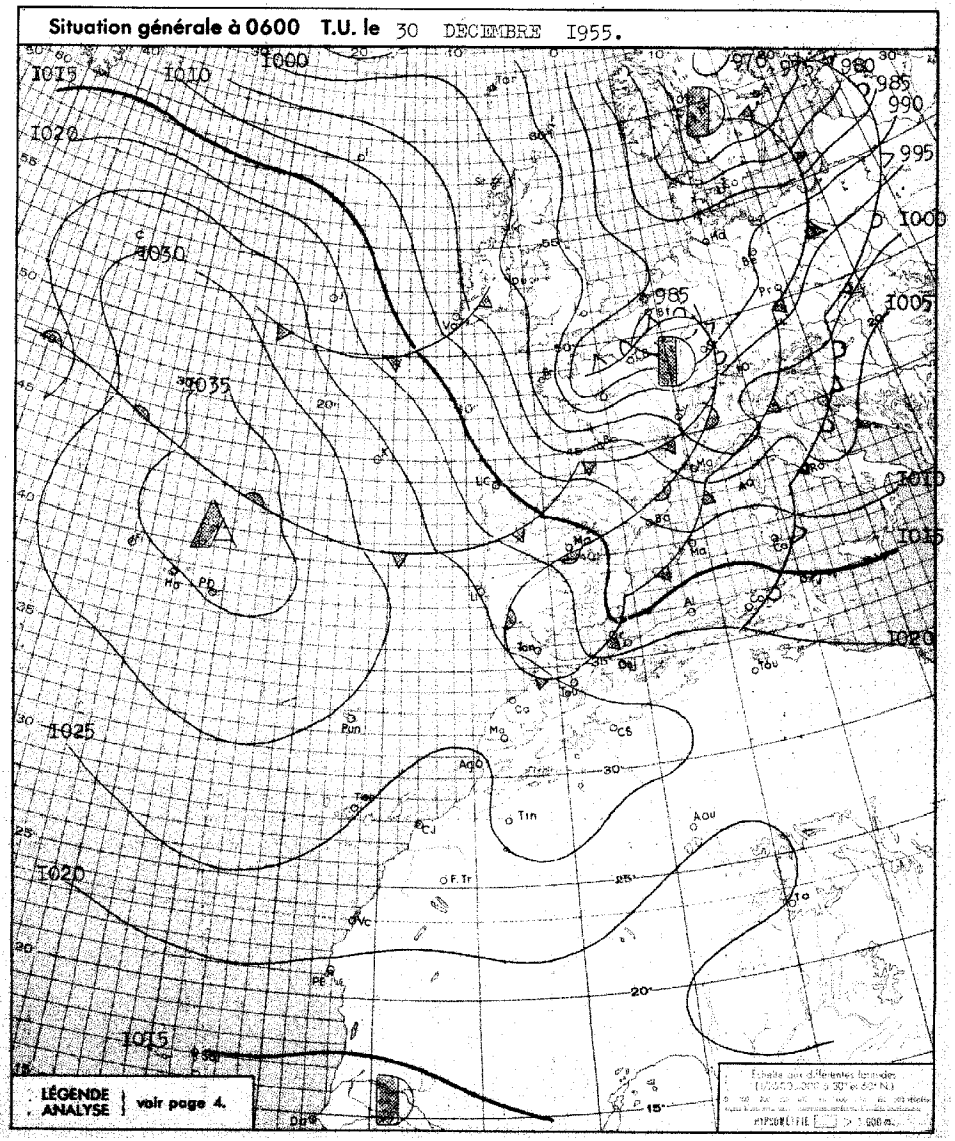

BULLETIN MÉTÉOROLOGIQUE DU MAROC

DU 30 DÉCEMBRE 1955

OBSERVATIONS DE 1800 TU la veille — OBSERVATIONS DE 0600 TU ce jour

STATIONS	ALTITUDE (m) (de la cuvette du baromètre)	1800 TU: Pression barométrique à 0 degré C et au niveau de la mer en millibars et dixièmes de millibars	1800 TU: Température de l'air en degré C	1800 TU: VENT Direction	1800 TU: VENT Vitesse en nœuds	1800 TU: Caractère du temps (voir légende)	1800 TU: Température du point de rosée en degré C	Hauteur de pluie tombée dans les 24 h. (de 6 à 6 h.) en millimètres	Maximum relevé à 18 h. la veille en degré C	Minimum relevé à 6 h. du matin en degrés C	0600 TU: Pression barométrique à 0 degré C et au niveau de la mer en millibars et dixièmes de millibars	0600 TU: Température de l'air en degré C	0600 TU: VENT Direction	0600 TU: VENT Vitesse en nœuds	0600 TU: Caractère du temps (voir légende)	0600 TU: Température du point de rosée en degré C
Tanger	66	I026.8	I2	SSW	06	○	II		I6	I0	I035.0	II	SSW	I0	◐	I0
Oujda	469	I023.5	I4	C		○	00		20	09	I0I9.7	09	SSW	I0	○	-02
Port-Lyautey	6	I026.8	I5	C		◐	I5		I7	II	I024.8	I3	SSW	02	◐	I2
Touahar	569	I025.4	I3	W	I0	○	04		I8	04	I025.I	04	W	I6	○	02
Rabat	68	I027.5	I4	C		◐	I3		I7	I0	I025.8	I2	S	04	◍	II
Fès	414	I027.2	I3	W	02	○	08		I9	03	I026.9	06	SSW	02	◍	06
Meknès	549	I027.5	I3	C		○	08		I7	06	I026.6	08	WSW	02	◍	08
Nouasseur	290	I028.4	I3	NE	04	○	I3		I8	I0	I026.6	I0	C		◍	I0
Casablanca	55	I027.6	I5	N	02	○	I3		I6	I2	I025.8	I2	SSW	06	◍	II
Ifrane (1)	1636		02	C		0	02		I7	-03		-02	C		○	-03
Khouribga (1)	776		II	NNE	08	○	09		2I	05		06	ESE	04	○	05
Safi	25	I027.I	I5	NNE	07	○	I2		20	09	I026.6	I0	ENE	06	≡	09
Kasba-Tadla	501	I026.2	I6	C		◐	08		2I	04	I027.3	04	ENE	04	○	0I
Midelt (1)	1529		II	WSW	I0	○	00		I6	02		09	WSW	I2	○	00
Mogador	9	I026.5	I6	NNE	I5	○	I5		I8	II	I025.5	II	ENE	08	○	09
Marrakech	466	I025.0	I8	NW	02	○	I0		22	05	I026.5	06	C		○	04
Agadir	19	I024.8	I7	WSW	I0	○	I3		22	03	I024.7	04	C		○	02
Ouarzazate (1)	1138		I5	C		○	0I		I7	00		00	C		○	-03
Tindouf	451	I022.5	I9	E	04	○	06		2I	05	I027.5	05	N	02	○	-0I
Fort-Trinquet	360	I02I.9	20	E	I0	○	-0I		22							
Colomb-Bechar (1)	770		I4	C		○	05		I9	04		05	N	06	○	II
Oran	180	I024.4	I4	C		○	I0		20	03	I0I9.2	03	SW	04	○	-0I
Porto	103							04		I2	I020.8	I3	NNW	I2	◐	I3
Cap St-Vincent	48									I0	I024.2	I4	NW	I6	◐	I4
Lisbonne	70	I028.8	I3	NNW	26	◐	I0	TR	I6	II	I024.6	I3	WNW	09	◐	I2
Ponta Delgada	36	I033.9	I5	WNW	05	◍	I0		I5	II	I034.5	I3	E	08	◍	09
Angra	31	I034.9	I6	C		◍	I3		I7	I4	I035.0	I4	ESE	05	◍	I2
Horta	61	I033.2	I7	NE	05	◍	I2		I9	I4	I034.4	I5	E	04	◍	I0
Flores	40	I032.6	I8	C		○	I3		I8	I5	I034.4	I6	ESE	03	◐	I4
Funchal	110															
Teneriffe	37															
Cap Juby	5															
Villa Cisneros	6															

(1) Pression réduite au niveau de la station.

Prévisions pour la journée du 31 DÉCEMBRE 1955.

Le mauvais temps qui débutera cette nuit sur le quart Nord-Ouest du Maroc, s'étendra rapidement dans la journée du 31 à la majeure partie du pays.

Précipitations très importantes sur Riff et Moyen Atlas, modérées sur le Haut-Atlas. Neige au-dessus de 2500m puis de 1500m d'altitude.

Averses fréquentes en plaine, fortes sur le quart Nord-Ouest du pays, faibles sur le quart Sud-Ouest.

Vent de secteur Ouest modéré en général, temporairement assez fort.

Température stationnaire puis en baisse très sensible.

La mer sera grosse, la houle de Nord-Ouest en aggravation de modérée 3m à forte 6m.

Bulletin d'enneigement.

Oukaimeden (ESSI): 5cm de neige sur le plateau

OBSERVATIONS DES PORTS A 0600 TU

STATIONS	ETAT DE LA MER	ETAT DE LA HOULE: Direction	Hauteur en mètres	Période en sec.	Hauteur maximun depuis 06 la veille
Mehedya	Belle	W	I	08	Stat. Im.
Rabat	Belle	NW	I		Stat. Im.
Casablanca	Belle	NW	2.50		
Mazagan	Peu agit	WNW	I.50	I0	Stat. I.50m
Safi	Belle	NW	I	I2	Stat Im.
Mogador	Peu agit	NW	I.50	04	Stat. I.50m.
Agadir	Calme	NW	0.50	I0	Im à I800 TU
ENRÉGISTREUR DE HOULE DE CASABLANCA-LIDO A 1100 TU		NW	2.50	I6	

SONDAGES AÉROLOGIQUES de 0800 TU.

De gauche à droite, sous les noms de chaque station : Altitude en m. ; direction d'où vient le vent ; vitesse en nœuds.

MOGADOR			AGADIR			OUARZAZATE			TINDOUF			MARRAKECH			KASBA-TADLA			FES		
500	NNE	I6	500	C														500	SSW	06
I000	NNE	I2	I000	ENE	04				I000	NE	04	I000	NE	04	I000	SSE	02	I000	W	I4
I500	NNE	I7	I500	ENE	06				I500	NE	I4	I500	E	05	I500	SW	05	I500	WSW	I6
2000	NNE	I5	2000	NNE	I9				2000	NNE	I4	2000	NNE	02	2000	SSW	05			
2500	NNE	II	2500	NNE	I9	2500	NNW	3I	2500	NNE	I0	2500	NNE	08	2500	WNW	07			
3000	N	I5	3000	NNE	I9	3000	NNW	I4	3000	NNE	I0	3000	NNE	I9	3000	NW	09			
4000	NNE	I5	4000	NNE	I9	4000	N	I5	4000	NNE	I2	4000	NNE	I8	4000	NNW	I2			
						5500	NW	I4												

LÉGENDE pour le caractère du temps :

- ○ Ciel clair.
- ◐ Ciel peu nuageux.
- ◍ Ciel nuageux.
- ● Ciel couvert.
- ≡ Brouillard.
- = Brume.
- ∞ Brume sèche.
- • Pluie.
- ❟ Bruine.
- ✱ Neige.
- ▽ Averse de pluie.
- ▽ Averse de neige.
- ▽ Averse de grêle.
- TR Traces de pluie (moins de 0 mm, 1).
- ⟋ Orage.
- < Eclairs.
- Tempête de sable.
- Poussières ou sable brassés par le vent.
- Tourbillon de poussières ou sable.
- ∨ Grains.
- C Vent calme.

Situation en altitude à 0300 T.U. le 31 DECEMBRE 1955

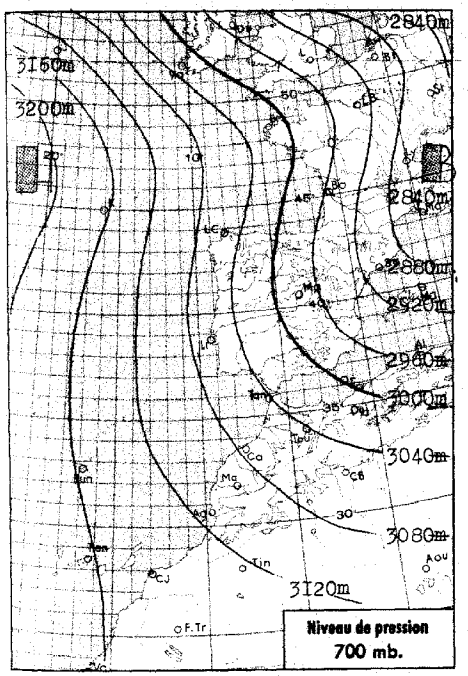

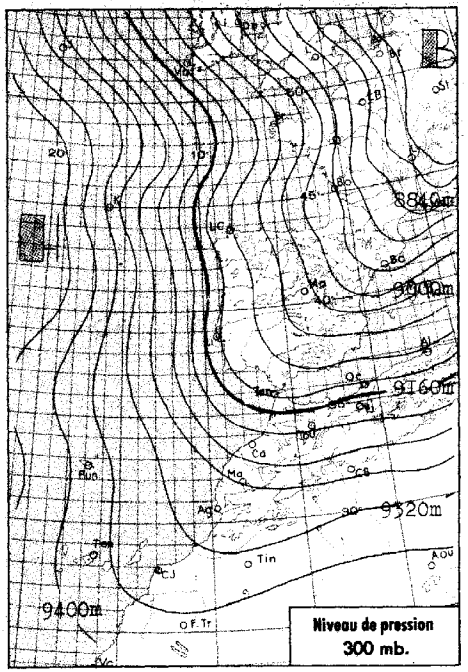

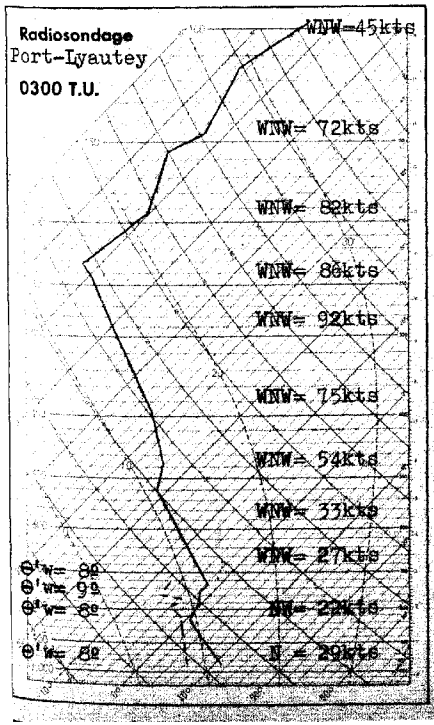

Analyse de la Situation à 0600 T.U.

Le corps pluvieux qui a abordé dans la soirée d'hier le quart Nord-Ouest du Maroc, s'est étendu en cours de nuit jusqu'a la ligne de crête de l'Atlas.

Temps bouché sur l'ensemble du relief qui subit des précipitations importantes. Neige a partir de I500m. d'altitude.

En plaine, après des averses importantes, débutent de belles éclaircies dûes a une subsidence déja marquée.

Vent de Nord-Ouest modéré, temporairement assez fort.

La température commence à s'abaisser sensiblement.

-oOo-

LÉGENDE

Front chaud en surface — Front quasi-stationnaire
Front froid en surface — Occlusion
Front intertropical — A. — anticyclone — D. — dépression
Les autres lignes sont les isobares au niveau de la mer, cotées en millibars.

MINISTÈRE DES TRAVAUX PUBLICS, DES TRANSPORTS ET DU TOURISME
SECRÉTARIAT GÉNÉRAL A L'AVIATION CIVILE ET COMMERCIALE
DIRECTION DE LA MÉTÉOROLOGIE NATIONALE
ANNÉE 1955 — SERVICE MÉTÉOROLOGIQUE DU MAROC — N° 365

BULLETIN QUOTIDIEN DES RENSEIGNEMENTS DU MAROC

PUBLIÉ SOUS LA RESPONSABILITÉ DU DIRECTEUR DU SERVICE MÉTÉOROLOGIQUE DU MAROC

Situation générale à 0600 T.U. le 31 DECEMBRE 1955

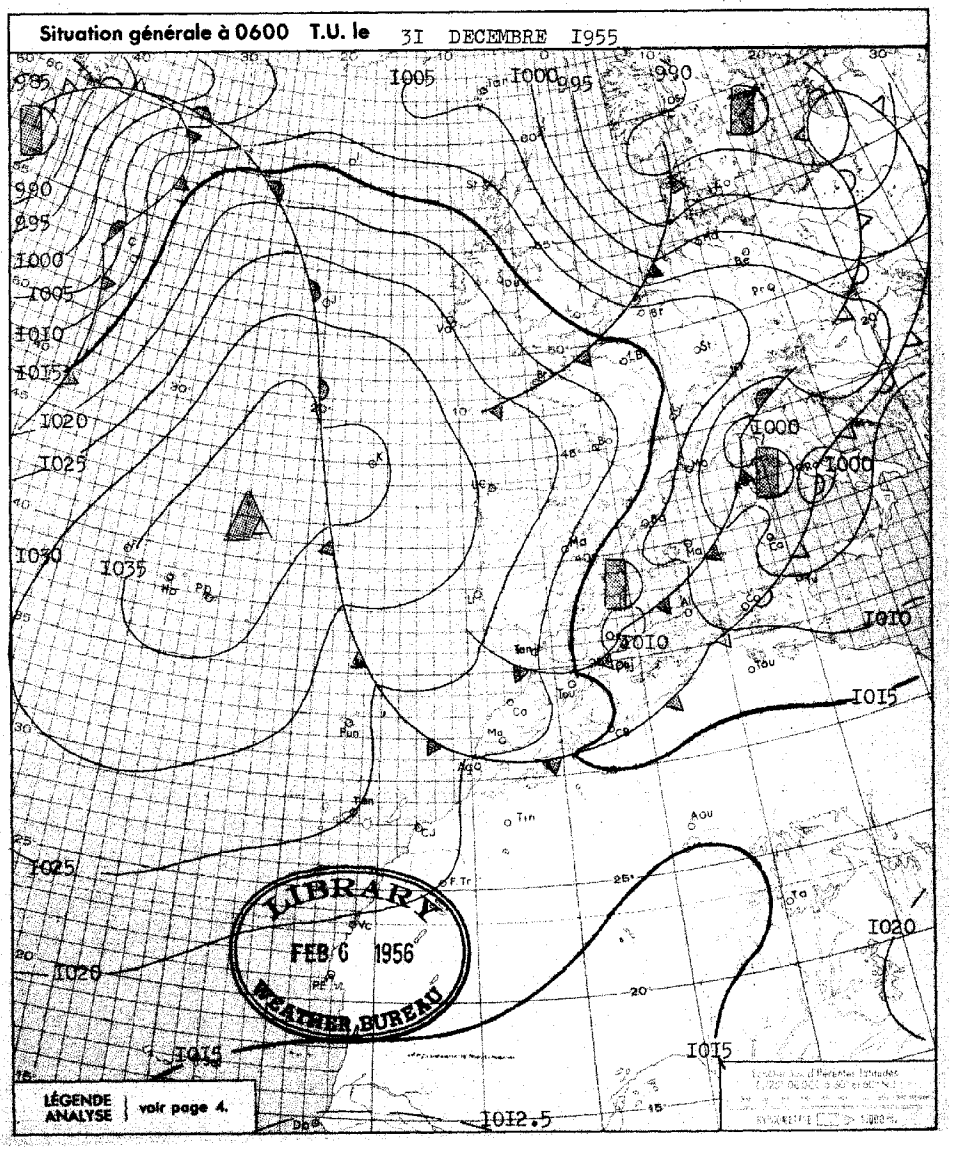

BULLETIN MÉTÉOROLOGIQUE DU MAROC

DU 31 DECEMBRE 1955

OBSERVATIONS DE 1800 TU la veille — OBSERVATIONS DE 0600 TU ce jour

STATIONS	ALTITUDE (m) (du fond de la cuvette du baromètre)	1800 TU: Pression barométrique à 0 degré C et au niveau de la mer en millibars et dixièmes de millibars	1800 TU: Température de l'air en degré C	1800 TU: VENT Direction	1800 TU: VENT Vitesse en nœuds	1800 TU: Caractère du temps (voir légende)	1800 TU: Température du point de rosée en degré C	Hauteur de pluie tombée dans les 24 h. (de 6 à 6 h.) en millimètres	Maximum relevé à 18 h. la veille en degré C	Minimum relevé à 6 h. du matin en degrés C	0600 TU: Pression barométrique à 0 degré C et au niveau de la mer en millibars et dixièmes de millibars	0600 TU: Température de l'air en degré C	0600 TU: VENT Direction	0600 TU: VENT Vitesse en nœuds	0600 TU: Caractère du temps (voir légende)	0600 TU: Température du point de rosée en degré C
Tanger	86	I028.2	I5	WSW	I9	.	I4	09	I6	I0	I02I.6	I0	N	23	○	0I
Oujda	460	I0I4.5	I4	WNW	I4	○	05	TR	20	07	I0I2.5	08	NW	I0	◍	03
Port-Lyautey	6	I022.7	I5	C		,	I4	06	I7	I2	I02I.5	I2	N	I2	○	I7
Touahar	569	I0I9.5	II	WSW	22	◐	06	06	I2	07	I0I4.2	07	W	32	◍	06
Rabat	68	I023.3	I5	WNW	06	,	I2	08	I7	II	I022.6	I2	NNW	22	○	06
Fès	414	I022.8	I2	SSW	I0	◐	09	08	I5	07	I02I.0	07	WSW	I0	○	06
Méknès	549	I023.3	I2	C		◐	08	I6	I3	07	I02I.6	07	WNW	02	◐	05
Nouasseur	200	I024.7	I4	C		◐	I3	04	I6	I0	I023.4	I0	N	08	◍	07
Casablanca	55	I024.I	I6	WNW	08	,	I3	09	I7	I3	I022.8	I4	N	I2	◍	06
Ifrane (1)	1686		04	SW	I6	○	04	I9	II	-0I		-0I	W	I8	×	-0I
Khouribga (1)	776		I0	NNW	I0	◐	09	04	I5	07		07	N	I7	○	06
Safi	25	I024.7	I6	C		◐	I2	03	I8	II	I022.9	I3	ESE	05	◍	II
Kasba-Tadla	504	I023.5	I2	SW	04	○	I0	06	I7	09	I02I.5	09	C		.	09
Midelt (1)	1520		08	WNW	25	○	-02	I0	I5	03		03	WSW	I9	.	02
Mogador	8	I024.3	I7	NNE	I4	○	I2	0I	I8	I3	I022.3	I4	NE	I4	◐	I2
Marrakech	466	I023.5	I5	C		○	09	TR	I7	08	I022.I	I0	C		.	I0
Agadir	19	I02I.6	I6	C		○	I2		I8	08	I0I8.8	08	C		○	08
Ouarzazate (1)	1133		I5	NNW	22	○	08		2I	09		09	NNW	34	○	-02
Tindouf	451	I02I.2	20	C		○	06		23	07	I0I6.2	08	ENE	08	○	05
Fort-Trinquet	360	I020.0	22	NE	03	○	02		26	II	I0I9.7	II	N	I4	○	09
Colomb-Béchar (1)	770									06		09	N	08	◐	02
Oran	180	I03I.I	I5	WNW	2I	◐	I0	I0	I9	07	I0I4.I	09	SW	I0	.	08
Porto	103							0I		04	I028.5	06	E	02	○	03
Cap St-Vincent	48									08	I024.0	09	W	23	○	09
Lisbonne	70							TR		07	I026.0	08	NNW	20	○	03
Ponta Delgada	36	I034.6	I4	SSW	04	◐	09		I6							
Angra	31	I035.I	I5	SE	05	◐	I2		I5							
Horta	61	I034.0	I5	SSE	07	◍	I0		I6							
Flores	40	I033.2	I5	SE	I8	◐	I0		I7							
Funchal	110	I028.4	I8	N	II	◐	I3		20							
Teneriffe	37	I020.9	I9	NNE	I6	○	I2			I5	I028.3	I5	NNE	II	◍	II
Cap Juby	5	I024.2	I9	N	I0	◐	I2			I6	I02I.6	I8	N	I9	◐	I4
Villa Cisneros	6	I020.5	I9	NE	I7	○	I0				I020.I	I5	ENE	I7	○	I2

(1) Pression réduite au niveau de la station.

SONDAGES AÉROLOGIQUES de 0800 T.U.

De gauche à droite, sous les noms de chaque station : Altitude en m.; direction d'où vient le vent; vitesse en nœuds.

TANGER			RABAT			OUARZAZATE			MOGADOR			FES			TOUAHAR			MIDELT		
500	NNW	I9	500	NNW	I9				500	NNE	36	500	WSW	I6						
I000	N	I9	I000	NNW	23				I000	NE	04	I000	W	2I	I000	WSW	4I			
I500	NNW	27	I500	NNW	27	I500	NW	I9	I500	NNE	34	I500	WNW	33	I500	WSW	37			
2000	N	39	2000	NNW	25	2000	WNW	I6										2000	WNW	2I
2500	N	39				2500	NW	I3										2500	WNW	2I
3000	N	27				3000	NW	37												
5500	NNW	62																		

BULLETIN D'ENNEIGEMENT.

IFRANE: 2cm de neige.
OUKAIMEDEN(ESSI): 6cm sur le plateau. I0cm sur les pentes.

Prévisions pour la journée du I JANVIER I956

Persistance du mauvais temps à l'Est du méridien de Fes où les averses de pluie et de neige seront encore fréquentes.

Amélioration rapide à l'Ouest où, après quelques averses côtières matinales, les éclaircies deviendront prépondérantes.

Vent de Nord-Est assez fort soufflant en rafales.

Température en baisse.

Nombreuses gelées matinales.

La mer sera agitée, la houle de Nord-Nord-Ouest en amélioration de forte 5m. à modérée 3m.

OBSERVATIONS DES PORTS A 0600 TU

STATIONS	ETAT DE LA MER	ETAT DE LA HOULE: Direction	Hauteur en mètres	Période en sec.	Hauteur maximun depuis 06 la veille
Mehedya	Agitée	W	2	I2	I,5m a I8 TU.
Rabat	Belle	NW	I		Im a I8 TU.
Casablanca	Agitée	NW	2,50		
Mazagan	Peu agit.	WNW	I,50	I0	I,5m a I8 TU.
Safi	Belle	NW	I	I0	Im a I8 TU.
Mogador	Agitée	NW	2	04	2m a I8 TU.
Agadir	Calme	WNW	I	08	I,5m a I8 TU.
ENREGISTREUR DE HOULE DE CASABLANCA-LIDO A 1100 TU		NW	3	I0	

LÉGENDE pour le caractère du temps :

- ○ Ciel clair.
- ◐ Ciel peu nuageux.
- ◍ Ciel nuageux.
- ● Ciel couvert.
- ≡ Brouillard.
- ≈ Brume.
- ○○ Brume sèche.
- • Pluie.
- ❟ Bruine.
- ✱ Neige.
- ▽ Averse de pluie.
- ▼ Averse de neige.
- ◊ Averse de grêle.
- TR Traces de pluie (moins de 0 mm. 1).
- ↯ Orage.
- ⟨ Eclairs.
- Tempête de sable.
- Poussières ou sable brassés par le vent.
- Tourbillon de poussières ou sable.
- ∀ Grains.
- C Vent calme.