Gersir
QC
991
.M6
B8
1957
(July-Sept)

Situation en altitude ~~à 0300 T.U. le~~ à 0000TU le Ier JUILLET 1958

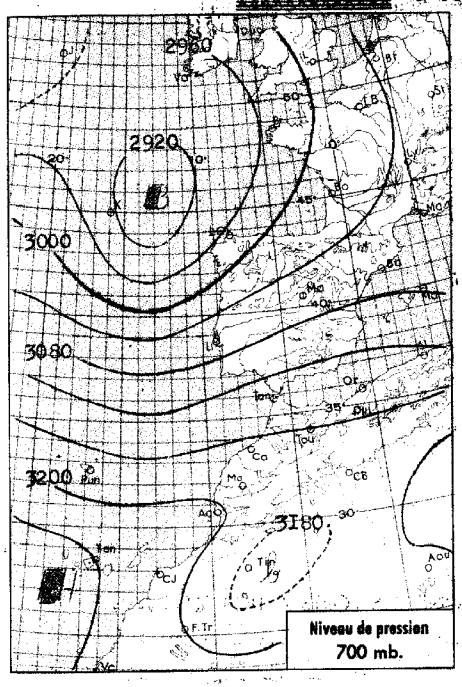

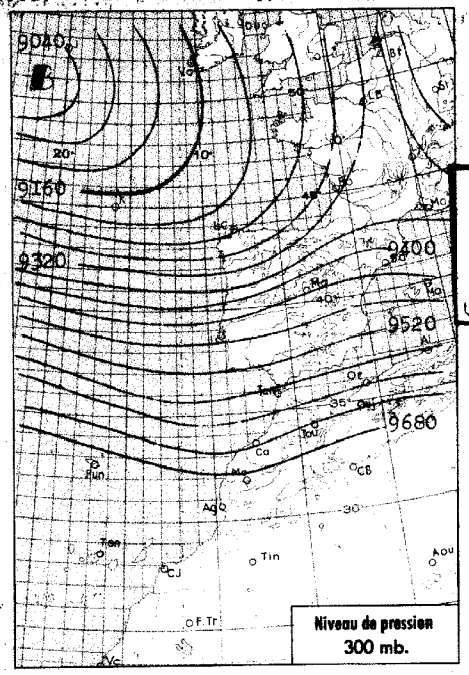

MINISTÈRE DES TRAVAUX PUBLICS

Morocco. SERVICE MÉTÉOROLOGIQUE

ANNÉE 1958 N° 182

BULLETIN QUOTIDIEN DE RENSEIGNEMENTS DU MAROC

PUBLIÉ SOUS LA RESPONSABILITÉ DU DIRECTEUR DU SERVICE MÉTÉOROLOGIQUE

LIBRARY
NOAA
U.S. Dept. of Commerce

Situation générale à 0600 T.U. le Ier JUILLET 1958

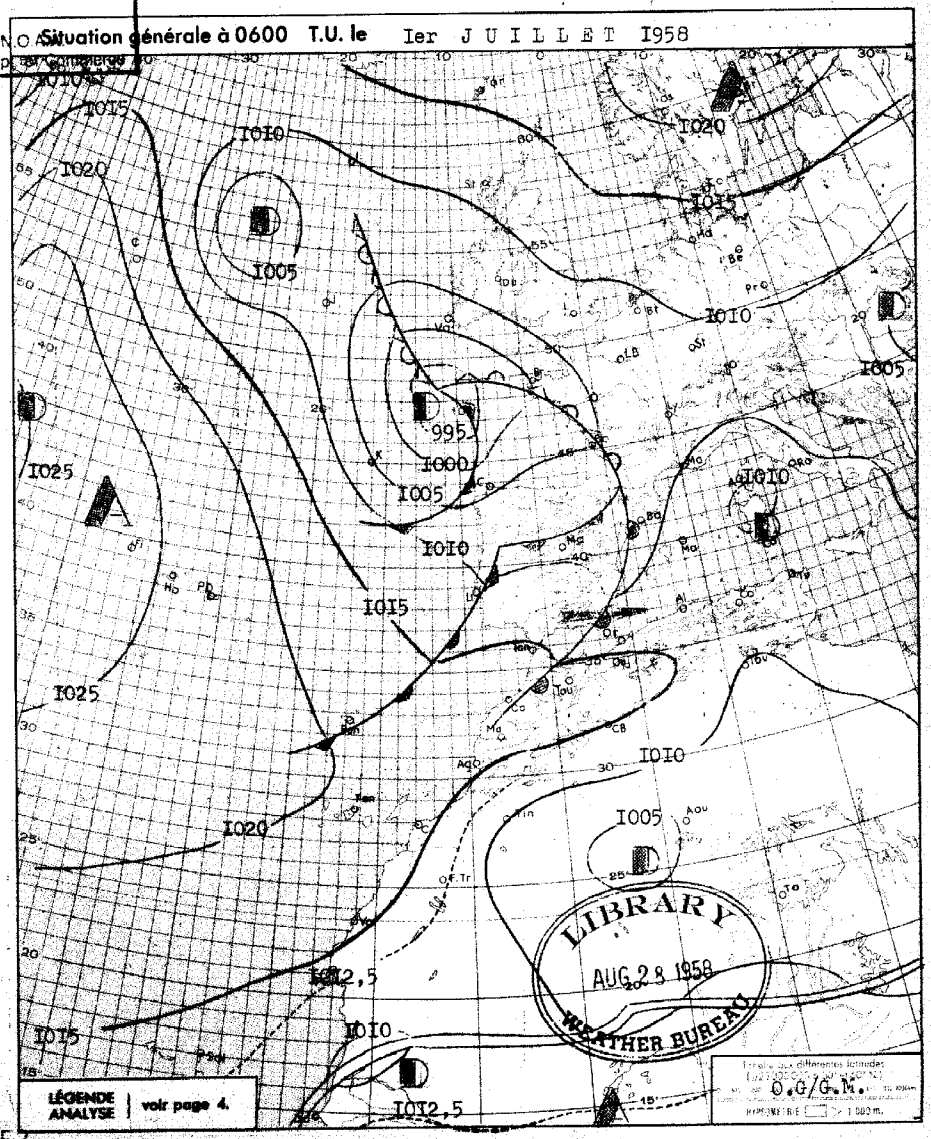

LIBRARY
AUG 28 1958
WEATHER BUREAU

Radiosondage

~~0300 TU~~ 0000TU

KENITRA
(P.Lyautey)

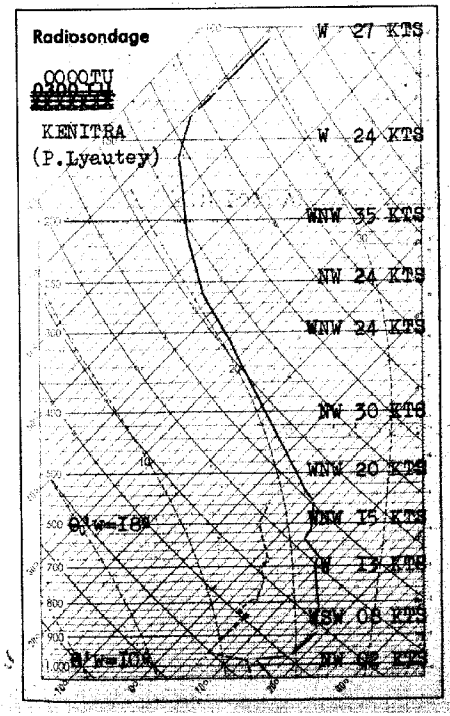

Analyse de la Situation à 0600 T.U.

La dépression atlantique s'est déplacée d'Ouest en Est et se situe maintenant au large de la Bretagne. Le courant perturbé qu'elle entraîne intéresse la Péninsule Ibérique.

Le Maroc, à l'avant des perturbations de Nord-Ouest est encore en ciel clair, sauf sur la région littorale Nord où l'on note des passages nuageux peu importants.

Le vent est variable faible, la température stationnaire.

LÉGENDE

- Front chaud en surface
- Front froid en surface
- Front intertropical
- Front quasi-stationnaire
- Occlusion
- A. — anticyclone
- D. — dépression

Les autres lignes sont les isobares au niveau de la mer, cotées en millibars.

National Oceanic and Atmospheric Administration

Climate Database Modernization Program

ERRATA NOTICE

One or more conditions of the original document may affect the quality of the image, such as:

Discolored pages
Faded or light ink
Binding intrudes into the text

This document has been imaged through the NOAA Climate Database Modernization Program. To view the original document, please contact the NOAA Central Library in Silver Spring, MD at (301) 713-2607 x124 or www.reference@nodc.noaa.gov.

LASON
Imaging Subcontractor
12200 Kiln Court
Beltsville, MD 20704-1387
March 28, 2002

BULLETIN MÉTÉOROLOGIQUE DU MAROC DU Ier JUILLET 1958

STATIONS	ALTITUDE (m) (de la cuvette du baromètre)	OBSERVATIONS DE 1800 TU la veille: Pression barométrique à 0 degré C et au niveau de la mer en millibars et dixièmes de millibars	Température de l'air en degré C	VENT: Direction	VENT: Vitesse en nœuds	Caractère du temps (voir légende)	Température du point de rosée en degré C	Hauteur de pluie tombée dans les 24 h. (de 6 à 6 h.) en millimètres	Maximum relevé à 18 h. la veille en degré C	Minimum relevé à 6 h. du matin en degrés C	OBSERVATIONS DE 0600 TU ce jour: Pression barométrique à 0 degré C et au niveau de la mer en millibars et dixièmes de millibars	Température de l'air en degré C	VENT: Direction	VENT: Vitesse en nœuds	Caractère du temps (voir légende)	Température du point de rosée en degré C
Tanger	86	1018.0	21	WNW	12	○	14		22	15	1017.3	16	S	08	◐	15
Oujda	460	1014.1	24	N	06	○	10		29	12	1015.8	15	C		○	07
Kénitra (Port-Lyautey)	15	1016.8	22	NW	14	○	16		24	14	1017.1	14	C		◐	14
Touahar	569	1012.1	28	WSW	23	○	14		29	15	1016.9	15	WSW	11	○	14
Rabat	68	1017.5	21	N	16	○	12		23	14	1017.4	15	SE	04	○	13
Fès	414	1014.1	28	NW	04	○	10		29	12	1018.4	12	C		○	09
Meknès	549	1014.9	24	NW	10	○	09		25	11	1018.1	11	C		○	07
Nouasseur	200	1017.2	21	NE	10	○	16		24	11	1018.0	12	C		○	11
Casablanca	58	1017.8	21	N	12	○	15		23	16	1017.7	16	C		◐	14
Ifrane (1)	1664		19	N	10	○	10		23	09		15	WSW	08	○	07
Khouribga (1)	777		25	N	14	○	10		28	11		11	NE	04	○	09
Safi	45	1016.3	23	N	14	○	13		27	14	1016.7	14	E	06	○	12
Kasba-Tadla	507	1010.9	33	W	04	○	10		33	17	1017.3	17	WSW	02	○	11
Midelt (1)	1520		27	WNW	18	○	04		29	15		15	C		○	07
Essaouira (Mogador)	8	1016.6	19	NE	15	○	16		21	16	1015.5	16	NNE	14	○	14
Marrakech	466	1013.4	30	N	06	○	10		31	17	1017.7	17	C		○	10
Agadir	19	1012.7	25	ESE	04	○	19		26	16	1013.3	16	C		○	16
Ouarzazate (1)	1136		36	C		○	05		37	20		22	C		○	04
Tindouf	432	1004.2	35	WNW	12	○	10		35	12	1006.4	18	WNW	08	○	13
Fort-Trinquet	360	1010.1	32	NNW	12	○	13			15	1012.0	15	NNW	16	○	11
Colomb-Bechar (1)	770		36	ENE	12	○	06		38	24		24	NNW	10	○	03
Oran	180	1013.3	26				08		29	17	1013.5	18	SW	04	○	13
Porto	103	1008.6	16	S	23	•	16	39	18	14	1010.4	15	W	10	◐	14
Cap St-Vincent	48	1016.6	19	W	09	○	16	TR	20	18	1014.4	18	WNW	09	◐	18
Lisbonne	70	1013.8	19	SW	26	,	15	3	20	15	1013.2	16	WNW	10	○	14
Ponta Delgada	36	1017.5	23	NW	20	○	14	TR		17	1022.3	17	NNW	10	○	12
Angra	31	1019.8	21	WNW	18	○	14	TR	21	17	1024.2	17	N	12	○	13
Horta	61	1020.6	20	NW	11	○	17	0.2	22	17	1024.3	18	NNE	08	◐	13
Flores	40	1021.4	19	NNW	11	○	14		20	15	1025.8	16	N	01	○	11
Funchal	110	1019.5	22	NW	07	◐	17		22	17	1018.2	17	NW	13	○	16
Teneriffe	37	1017.8	24	N	19	○	16		26							
Cap Juby	5															
Villa Cisneros	6	1014.7	22	NNE	20	○	17			16	1016.3	18	NNE	22	◐	16

(1) Pression réduite au niveau de la station.

Prévisions pour la journée du 2 JUILLET 1958

Temps très nuageux le matin sur la moitié Nord du Maroc, après quelques averses nocturnes sur les régions littorales. Eclaircies de plus en plus vastes en cours de journée.

Le ciel demeurera clair sur le reste du pays.

Vent de Nord-Ouest faible à modéré.

Température sans grand changement.

La mer sera peu agitée, la houle de Nord-Ouest en amélioration de modérée 2m à faible 1m.

OBSERVATIONS DES PORTS A 1800 TU la veille

STATIONS	ETAT DE LA MER	ETAT DE LA HOULE: Direction	Hauteur en mètres	Période en sec.	Tendance de la hauteur des vagues depuis la dernière observation
Cap Spartel (1600)	Peu agit.	WNW	1.5		Stationnaire
Mehedya	Peu agit.	W	2	10	Stationnaire
Casablanca	Peu agit.	NW	1.5		Stationnaire
Safi	Belle	WNW	0.5	12	Stationnaire
Essaouira (Mogador)	Agitée	NW	2	4	Stationnaire
Agadir	Belle	WNW	0.5	14	Stationnaire

OBSERVATIONS DES PORTS A 0900 TU ce jour

Cap Spartel	Peu agit.	W	1		
Mehedya	Peu agit.	W	2	10	
Casablanca	Belle	NW	1.5		
El Jadida (Mazagan)					
Safi	Belle	WNW	0.5	12	
Essaouira (Mogador)	Agitée	NW	1.5	4	
Agadir	Calme	WNW	0.25	14	

SONDAGES AÉROLOGIQUES à 0500 TU

De gauche à droite, sous les noms de chaque station : Altitude en m.; direction d'où vient le vent; vitesse en nœuds.

CASA 0000TU	LE TOUAHAR	RABAT-SALE	MEKNES	KHOURIBGA	MARRAKECH	AGADIR
NUAGES BAS	1000 WSW 14 1500 WSW 15 2000 WSW 16 2500 W 13 3000 WSW 02	500 NNE 03 1000 NNE 03 1500 NW 05 2000 WNW 05 2500 WNW 05 3000 WNW 07 4000 WSW 07	1000 ENE 1500 C 2000 C	1000 SE 10 1500 NNE 05 2000 NNW 13	1000 ENE 05 1500 NE 14 2000 NNE 13 2500 NE 12 3000 ENE 18	500 C 1000 C 1500 C

LÉGENDE pour le caractère du temps :

- ○ Ciel clair.
- ◐ Ciel peu nuageux.
- ◑ Ciel nuageux.
- ◒ Ciel couvert.
- ≡ Brouillard.
- = Brume.
- ∞ Brume sèche.
- ⁺ Pluie.
- , Bruine.
- * Neige.
- ▽ Averse de pluie.
- ▽ Averse de neige.
- ▽ Averse de grêle.
- TR Traces de pluie (moins de 0 mm. 1).
- ⊓ Orage.
- < Eclairs.
- ⚲ Tempête de sable.
- $ Poussières ou sable brassés par le vent.
- ⚲ Tourbillon de poussières ou sable.
- ∀ Grains.
- C Vent calme.

Situation en altitude ~~à 0300 T.U. le~~ a 0000TU, le 2 juillet 1958

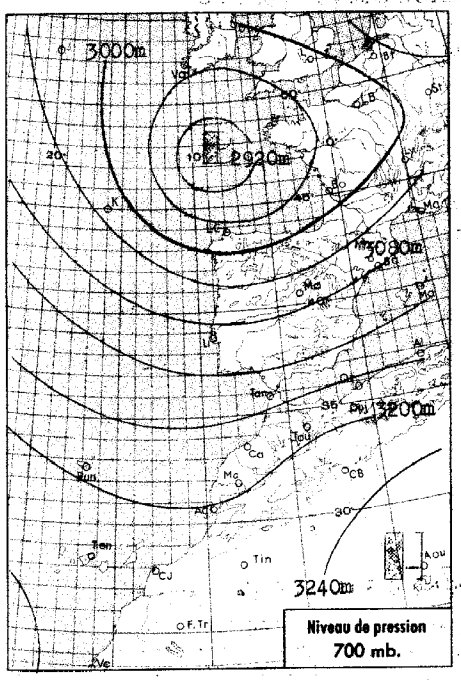

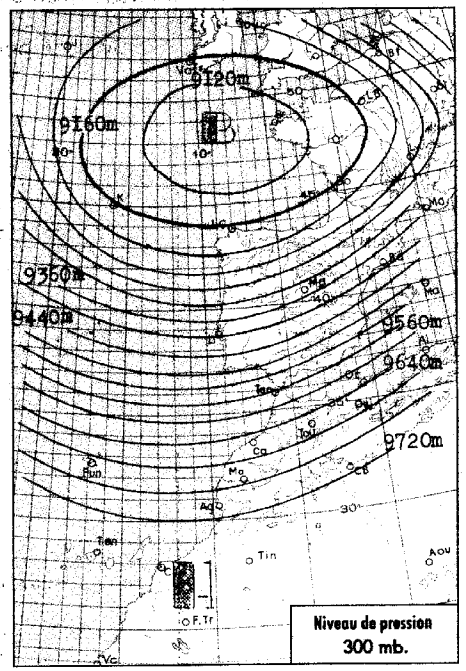

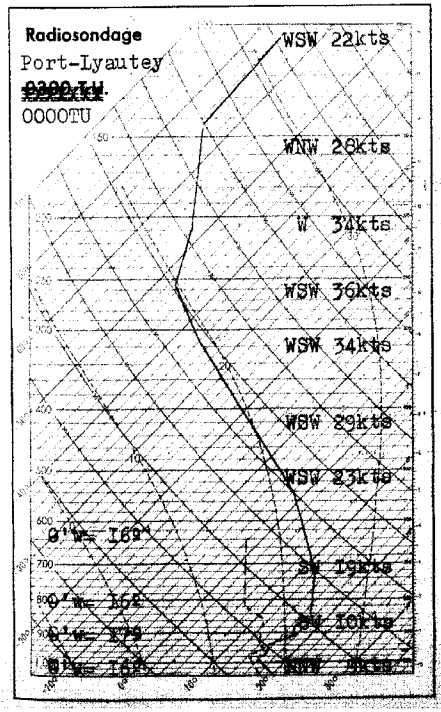

Analyse de la Situation à 0600 T.U.

La dépression centrée au large de la Bretagne est restée sensiblement stationnaire. Elle dirige un coirant perturbé d'Ouest dont la partie méridionale, peu active, abordait le Maroc en fin de nuit.

Le ciel est très nuageux par stratocumulus sur les côtes entre Larache et Safi, ainsi que dans les vallées du Sebou et de l'Oum er Rebia.

Ailleurs il est resté clair ou très peu nuageux.

Vent de Nord a Nord-Est faible en général, de Sud-Ouest modéré sur l'Oriental.

Température en légère hausse.

LÉGENDE

Front chaud en surface — Front quasi-stationnaire
Front froid en surface — Occlusion
Front intertropical — A. — anticyclone — D. — dépression

Les entres lignes sont les isobares au niveau de la mer, cotées en millibars.

MINISTÈRE DES TRAVAUX PUBLICS

Morocco, SERVICE MÉTÉOROLOGIQUE

ANNÉE 1958 N° 183

BULLETIN QUOTIDIEN DE RENSEIGNEMENTS DU MAROC

PUBLIÉ SOUS LA RESPONSABILITÉ DU DIRECTEUR DU SERVICE MÉTÉOROLOGIQUE

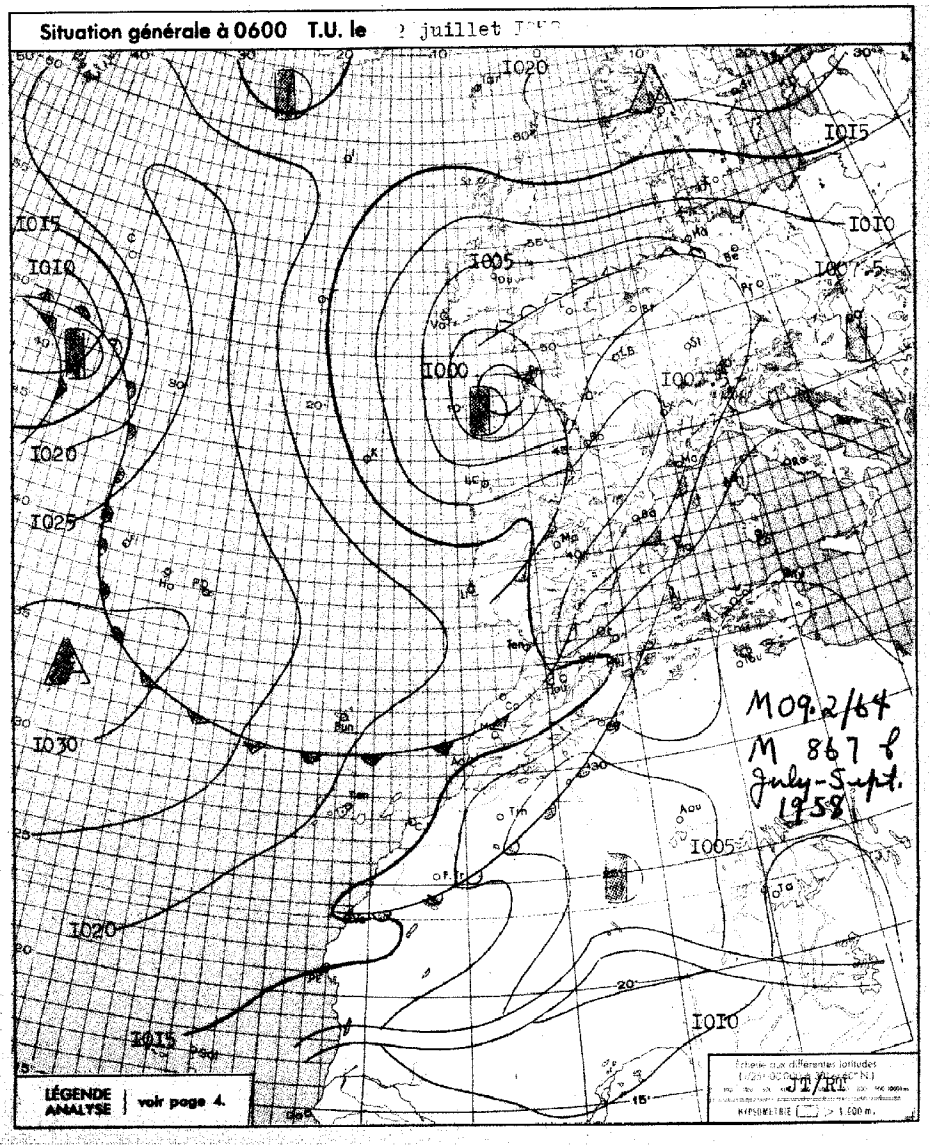

M09.2/64
M 867 f
July-Sept.
1958

BULLETIN MÉTÉOROLOGIQUE DU MAROC DU 2 juillet 1958

STATIONS	ALTITUDE (m) (de la cuvette du baromètre)	OBSERVATIONS DE 1800 TU la veille: Pression barométrique à 0 degré C et au niveau de la mer en millibars et dixièmes de millibars	Température de l'air en degré C	VENT: Direction	VENT: Vitesse en nœuds	Caractère du temps (voir légende)	Température du point de rosée en degré C	Hauteur de pluie tombée dans les 24 h. (de 6 à 6 h.) en millimètres	Maximum relevé à 18 h. la veille en degré C	Minimum relevé à 6 h. du matin en degrés C	OBSERVATIONS DE 0600 TU ce jour: Pression barométrique à 0 degré C et au niveau de la mer en millibars et dixièmes de millibars	Température de l'air en degré C	VENT: Direction	VENT: Vitesse en nœuds	Caractère du temps (voir légende)	Température du point de rosée en degré C
Tanger	86	1015.4	22	WNW	12	○	18		24	15	1015.6	17	NNW	08	○	12
Oujda	460	1012.6	24	NNW	08	○	12		29	14	1014.7	16	C		○	
Kénitra (Port-Lyautey)	15	1014.8	23	NW	14	○	19		24	17	1015.2	17	C		◐	16
Touahar	569	1010.2	30	WSW	22	○	13		31	16	1014.3	16	WSW	21	◐	16
Rabat	68	1015.2	22	NNW	14	◍	16		23	17	1015.5	17	N	02	○	15
Fès	414	1012.0	30	NW	06	○	09		30	17	1015.7	18	WNW	02	◍	15
Meknès	549	1012.9	25	NW	10	○	11		28	16	1015.7	18	NNW	04	◍	15
Nouasseur	200	1016.0	21	NE	14	○	18		26	15	1016.4	18	NE	10	◍	16
Casablanca	58	1016.0	22	N	10	◍	18		23	20	1016.0	20	NNE	06	◍	16
Ifrane (1)	1664		21	N	08	○	06		25	11		13	C		○	07
Khouribga (1)	777		26	N	14	○	09		30	14		14	NNE	12	○	13
Safi	45	1014.6	24	NNE	18	○	16		29	18	1015.2	19	E	08	◐	15
Kasba-Tadla	507	1008.0	35	WNW	06	○	11		35	17	1014.6	17	SW	04	○	13
Midelt (1)	1520		29	WNW	16	○	07		32	15		15	C		○	08
Essaouira (Mogador)	8	1013.9	19	NNE	14	○	17		20	17	1014.7	18	NE	11	○	16
Marrakech	466	1011.3	32	NNE	04	○	03		34	17	1016.0	17	NE	04	○	14
Agadir	19	1009.7	25	SSW	02	○	18		26	17	1011.3	17	C		○	17
Ouarzazate (1)	1136		37	C		○	03		38	20		20	C		○	06
Tindouf	432	1001.9	38	ESE	04	○	07		39	20	1006.2	20	WNW	08	○	13
Fort-Trinquet	360	1007.9	30	NNW	14	○	19		[illegible]	18	1010.7	18	NNW	12	◐	15
Colomb-Bechar (1)	770		39	SE	10	○	02		40	24		24	NW	10	○	04
Oran	180	1011.8	27	SW	12	○	13		31	14	1012.7	19	WSW	06	◐	15
Porto	103	1015.3	18	WNW	11	◍	14	I	19	12	1016.4	13	WNW	10	◐	11
Cap St-Vincent	48	1016.6	19	NNW	14	○	14		21	15	1017.1	15	N	08	○	13
Lisbonne	70	1016.0	19	NW	16	○	10		22	13	1017.6	14	NNW	07	○	11
Ponta Delgada	36	1025.6	20	NNE	14	○	10									
Angra	31	1027.4	20	N	10	○	14		20	13	1028.2	13	C		○	10
Horta	61	1027.1	19	NE	09	○	12		21	16	1027.7	16	SSE	04	◍	12
Flores	40	1027.7	20	SE	04	○	12				1026.2	17	SE	06	◍	13
Funchal	110	1018.1	24	N	05	◍	18		24	18	1018.8	19			○	13
Teneriffe	37	1017.5	25	NNW	16	○	17									
Cap Juby	5															
Villa Cisneros	6	1014.7	22	NNE	20	○	17			16	1015.0	19	NNE	18	◍	19

(1) Pression réduite au niveau de la station.

Prévisions pour la journée du 3 juillet 1958

Le beau temps se maintiendra sur le Maroc.

A l'exception d'importants passages nuageux matinaux sur les côtes et dans la vallée du Sebou, le ciel sera généralement clair ou peu nuageux.

Vent de Nord à Nord-Est faible en général, modéré l'après-midi sur le littoral.

Température sans grand changement.

La mer sera peu agitée, la houle de Nord-Nord-Ouest faible 1 à 2 mètres.

OBSERVATIONS DES PORTS A 1800 TU la veille

STATIONS	ETAT DE LA MER	ETAT DE LA HOULE: Direction	Hauteur en mètres	Période en sec.	Tendance de la hauteur des vagues depuis la dernière observation
Cap Spartel (1600)	Belle	W	1		Stationnaire
Mehedya	Belle	W	1	08	Stationnaire
Casablanca	Belle	NW	1.50		Stationnaire
Safi	Belle	WNW	0.50	12	Stationnaire
Essaouira (Mogador)	Agitée	NW	2	04	Stationnaire
Agadir	Calme	WNW	0.50	14	Stationnaire

OBSERVATIONS DES PORTS A 0900 TU ce jour

Cap Spartel	Peu agit.	WNW	1.50		
Mehedya	Belle	W	1	08	
Casablanca	Belle	NW	1.50		
El Jadida (Mazagan)	Peu agit.	WNW	1.50	10	Aggravation
Safi	Belle	WNW	1	12	
Essaouira (Mogador)	Agitée	NW	2	04	
Agadir	Calme	WNW	0.25	14	

SONDAGES AÉROLOGIQUES à 0500 TU

De gauche à droite, sous les noms de chaque station : Altitude en m.; direction d'où vient le vent; vitesse en nœuds.

Casa0000TU			Agadir			Marrakech			Kouribga			Rabat-Salé			Oujda			Meknès		
			500	ESE	08							500	N	06						
1000	ENE	06	1000	NNW	06	1000	NNE	07	1000	NE	14	1000	NNW	04	1000	C		Nuages bas		
1500	ENE	06	1500	WSW	10	1500	NE	09	1500	N	02				1500	C				
2000	NNE	02	2000	NNE	14	2000	ENE	13	2000	NNW	05				2000	C				
2500	WNW	12	2500	NW	10	2500	ENE	06	2500	WSW	14									
3000	SSW	06	3000	WSW	06	3000	S	07												
			4000	SSW	10															

LÉGENDE pour le caractère du temps :

- ○ Ciel clair.
- ◐ Ciel peu nuageux.
- ◑ Ciel nuageux.
- ◍ Ciel couvert.
- ≡ Brouillard.
- = Brume.
- ∞ Brume sèche.
- • Pluie.
- ‚ Bruine.
- ✱ Neige.
- ▽ Averse de pluie.
- ▽ Averse de neige.
- ▽ Averse de grêle.
- TR Traces de pluie (moins de 0 mm. 1).
- ⚡ Orage.
- < Eclairs.
- Tempête de sable.
- Poussières ou sable brassés par le vent.
- Tourbillon de poussières ou sable.
- V Grains.
- C Vent calme.

Situation en altitude [redacted] à 0000 T.U. le 3 JUILLET 1958

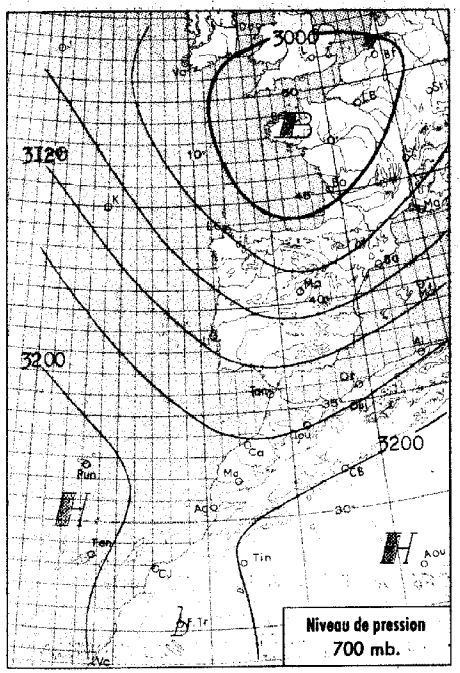

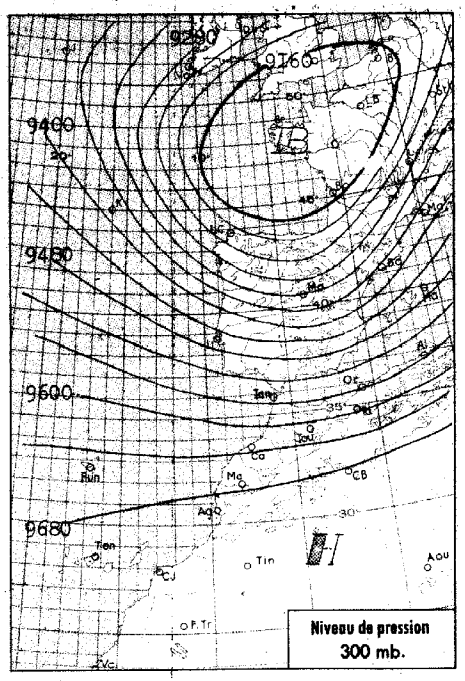

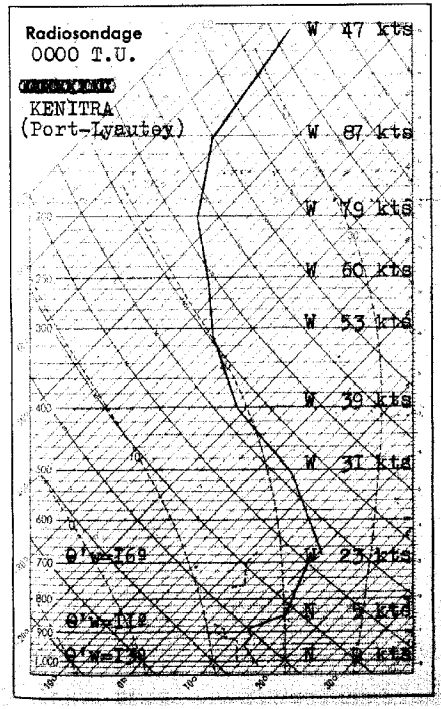

Analyse de la Situation à 0600 T.U.

La dépression centrée sur la Bretagne n'évolue que très lentement. En altitude elle soumet le Maroc à un flux d'Ouest.

En surface on remarque le déplacement vers l'Est du centre anticyclonique situé hier à l'Ouest des Açores. Cet élément mobile est appelé à renforcer la dorsale qui s'étend sur l'Espagne et la moitié Sud du Bassin.

Sur le Maroc, où le régime de Nord-Est frais et subsident est en voie d'établissement, le ciel est généralement clair.

Le vent est faible, de secteur variable sur la moitié Nord, de Nord-Est sur la moitié Sud; la température est en baisse.

LÉGENDE

- Front chaud en surface
- Front quasi-stationnaire
- Front froid en surface
- Occlusion
- Front intertropical
- A. — anticyclone
- D. — dépression

Les autres lignes sont les isobares au niveau de la mer, cotées en millibars.

MINISTÈRE DES TRAVAUX PUBLICS

SERVICE MÉTÉOROLOGIQUE

ANNÉE 1958 N° 184

BULLETIN QUOTIDIEN DE RENSEIGNEMENTS DU MAROC

PUBLIÉ SOUS LA RESPONSABILITÉ DU DIRECTEUR DU SERVICE MÉTÉOROLOGIQUE

Situation générale à 0600 T.U. le 3 JUILLET 1958

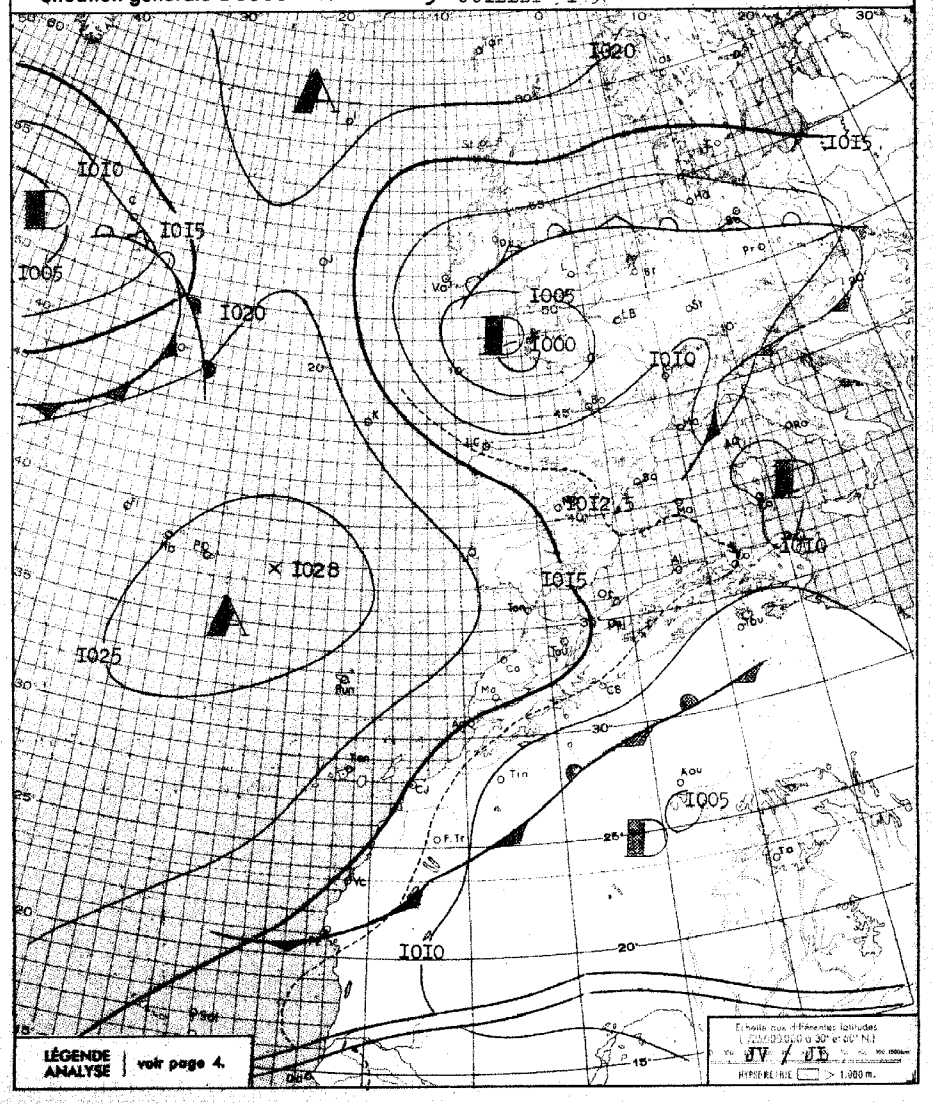

BULLETIN MÉTÉOROLOGIQUE DU MAROC DU 3 JUILLET 1958

STATIONS	ALTITUDE (m) (de la cuvette du baromètre)	OBSERVATIONS DE 1800 TU la veille: Pression barométrique à 0 degré C et au niveau de la mer en millibars et dixièmes de millibars	Température de l'air en degré C	VENT: Direction	VENT: Vitesse en nœuds	Caractère du temps (voir légende)	Température du point de rosée en degré C	Hauteur de pluie tombée dans les 24 h. (de 6 à 6 h.) en millimètres	Maximum relevé à 18 h. la veille en degré C	Minimum relevé à 6 h. du matin en degrés C	OBSERVATIONS DE 0600 TU ce jour: Pression barométrique à 0 degré C et au niveau de la mer en millibars et dixièmes de millibars	Température de l'air en degré C	VENT: Direction	VENT: Vitesse en nœuds	Caractère du temps (voir légende)	Température du point de rosée en degré C
Tanger	86	1015,8	21	WNW	16	○	13		23	16	1018,1	17	NNW	12	○	08
Oujda	460	1011,3	24	NNW	08	○	12		29	13	1016,9	15	C		○	09
Kénitra (Port-Lyautey)	15	1016,0	21	NNW	14	○	14		22	14	1017,6	14	C		○	13
Touahar	569	1010,2	26	WSW	28	○	17		26	14	1017,5	14	WSW	18	○	11
Rabat	68	1016,5	20	N	12	○	10		22	13	1018,1	13	SSE	02	○	12
Fès	414	1012,7	26	WNW	10	◐	13		28	10	1019,2	11	SSW	02	○	09
Meknès	549	1014,2	22	NW	10	○	11		25	10	1019,4	10	C		○	09
Nouasseur	200	1016,9	20	NE	12	◐	11		22	09	1018,7	11	C		◐	10
Casablanca	58	1017,1	21	NNE	12	◐	12	TR	22	16	1018,1	16	C		◐	14
Ifrane (1)	1664		18	N	10	○	11		23	09		14	WSW	06	○	10
Khouribga (1)	777		22	N	14	○	11		25	10		10	NNE	12	○	09
Safi	45	1013,4	22	N	22	○	13		26	15	1017,2	15	NE	06	◐	12
Kasba-Tadla	507	1009,3	31	NNE	10	○	13		33	16	1016,3	16	WSW	04	○	09
Midelt (1)	1520		27	WNW	18	◐	09		33	14		14	ESE	10	○	10
Essaouira (Mogador)	8	1014,6	19	NNE	24	○	15		20	17	1016,2	17	NE	16	○	14
Marrakech	466	1012,2	28	NNW	06	○	11		30	15	1017,8	16	NNE	02	○	08
Agadir	19	1009,7	27	SE	08	○	18		27	16	1012,9	16	E	02	○	15
Ouarzazate (1)	1136		38	WNW	08	◐	00		39	22		22	C		○	06
Tindouf	432									19	1008,9	19	WNW	12	○	11
Fort-Trinquet	360	1008,5	30	NNW	06	◐	15		31	16	1012,5	16	NNW	10	◐	14
Colomb-Bechar (1)	770		40	SW	25	○			41			25	NNW	04	○	11
Oran	180	1010,1	28	WNW	04	○	11		31	18	1014,2	19	SW	10	◐	14
Porto	103									13	1018,6	14	WNW	09	◍	
Cap St-Vincent	48	1018,6	17	NNW	18	○	10		19	14	1019,7	14	N	08	○	11
Lisbonne	70	1018,4	19	NNW	20	◐	09		21	12	1020,1	12	W	06	◐	09
Ponta Delgada	36	1027,5	20	NNE	06	◍	11		21	14	1027,3	15	ESE	08	◐	11
Angra	31	1027,5	20	SE	09	◐	17		20	17	1025,4	18	SSE	10	◍	14
Horta	61	1026,8	22	SW	11	◐	15		22	18	1024,5	19	SW	14	◍	16
Flores	40	1024,4	20	SE	13	◍	17		20	19	1021,7	20	SSW	07	◍	19
Funchal	110	1020,3	21	N	13	◐	12		23	16	1021,1	18	NNE	14	◍	10
Teneriffe	37	1017,8	23	NNE	10	◍	16		28							
Cap Juby	5															
Villa Cisneros	6	1014,4	23	NNE	26	○	18		25	17	1015,0	19	NNE	24	○	14

(1) Pression réduite au niveau de la station.

SONDAGES AÉROLOGIQUES à 0500 TU

De gauche à droite, sous les noms de chaque station : Altitude en m. ; direction d'où vient le vent ; vitesse en nœuds.

CASA 0000 TU			LE TOUAHAR			RABAT			MEKNES			KHOURIBGA			MARRAKECH			AGADIR		
500	NNE	21				500	C											500	ESE	08
1000	NNE	23	1000	WSW	19	1000	NNE	14				1000	NE	17	1000	NE	03	1000	ESE	06
			1500	W	24	1500	NNE	19	1500	NNE	08	1500	W	01	1500	NE	11	1500	ESE	10
			2000	WSW	26	2000	NE	10	2000	ESE	04	2000	NW	05	2000	NNE	16	2000	ESE	05
			2500	WSW	23	2500	C		2500	WSW	19	2500	WSW	05	2500	ESE	07	2500	ESE	10
									3000	WSW	14	3000	WSW	08	3000	SSW	15	3000	ESE	10
									4000	WSW	12				4000	SSW	06	4000	ESE	10
																		5500	ESE	10

Prévisions pour la journée du 4 JUILLET 1958

Le régime de Nord-Est s'établira définitivement sur le Maroc.

Le ciel sera clair à l'exception de quelques passages nuageux matinaux sur les côtes au Nord de El-Jadida (Mazagan).

Le vent sera du secteur Nord-Est faible en général, [illegible] l'après-midi sur le littoral, la température en faible hausse.

La mer sera peu agitée, la houle de Nord-Ouest faible 1 à 1,50 mètre.

OBSERVATIONS DES PORTS A 1800 TU la veille

STATIONS	ETAT DE LA MER	ETAT DE LA HOULE: Direction	Hauteur en mètres	Période en sec.	Tendance de la hauteur des vagues depuis la dernière observation
Cap Spartel (1600)	Agitée	NW	2		Aggravation
Mehedya	Agitée	W	1,5	10	Stationnaire
Casablanca	Agitée	NW	1,5		Stationnaire
Safi	Belle	WNW	1	12	Stationnaire
Essaouira (Mogador)	Agitée	NW	2,5	04	Aggravation
Agadir	Calme	WNW	0,5	14	Stationnaire

OBSERVATIONS DES PORTS A 0900 TU ce jour

Cap Spartel	Peu agit.	WNW	2		
Mehedya	Agitée	W	1,5	10	
Casablanca	Peu agit.	NW	2		
El Jadida (Mazagan)	Peu agit.	WNW	1,5	10	Stationnaire
Safi	Belle	WNW	1	12	
Essaouira (Mogador)	Agitée	NW	2,5	04	
Agadir	Calme	WNW	0,5	14	

LÉGENDE pour le caractère du temps :

- ○ Ciel clair.
- ◐ Ciel peu nuageux.
- ◍ Ciel nuageux.
- ◉ Ciel couvert.
- ≡ Brouillard.
- = Brume.
- ∞ Brume sèche.
- • Pluie.
- , Bruine.
- * Neige.
- ▽ Averse de pluie.
- ▽ Averse de neige.
- ▽ Averse de grêle.
- TR Traces de pluie (moins de 0 mm. 1).
- Orage.
- < Eclairs.
- Tempête de sable.
- Poussières ou sable brassés par le vent.
- Tourbillon de poussières ou sable.
- Grains.
- C Vent calme.

MINISTÈRE DES TRAVAUX PUBLICS

SERVICE MÉTÉOROLOGIQUE

ANNÉE 1957 N° 185

BULLETIN QUOTIDIEN DE RENSEIGNEMENTS DU MAROC

PUBLIÉ SOUS LA RESPONSABILITÉ DU DIRECTEUR DU SERVICE MÉTÉOROLOGIQUE

Situation générale à 0600 T.U. le 4 JUILLET 1958

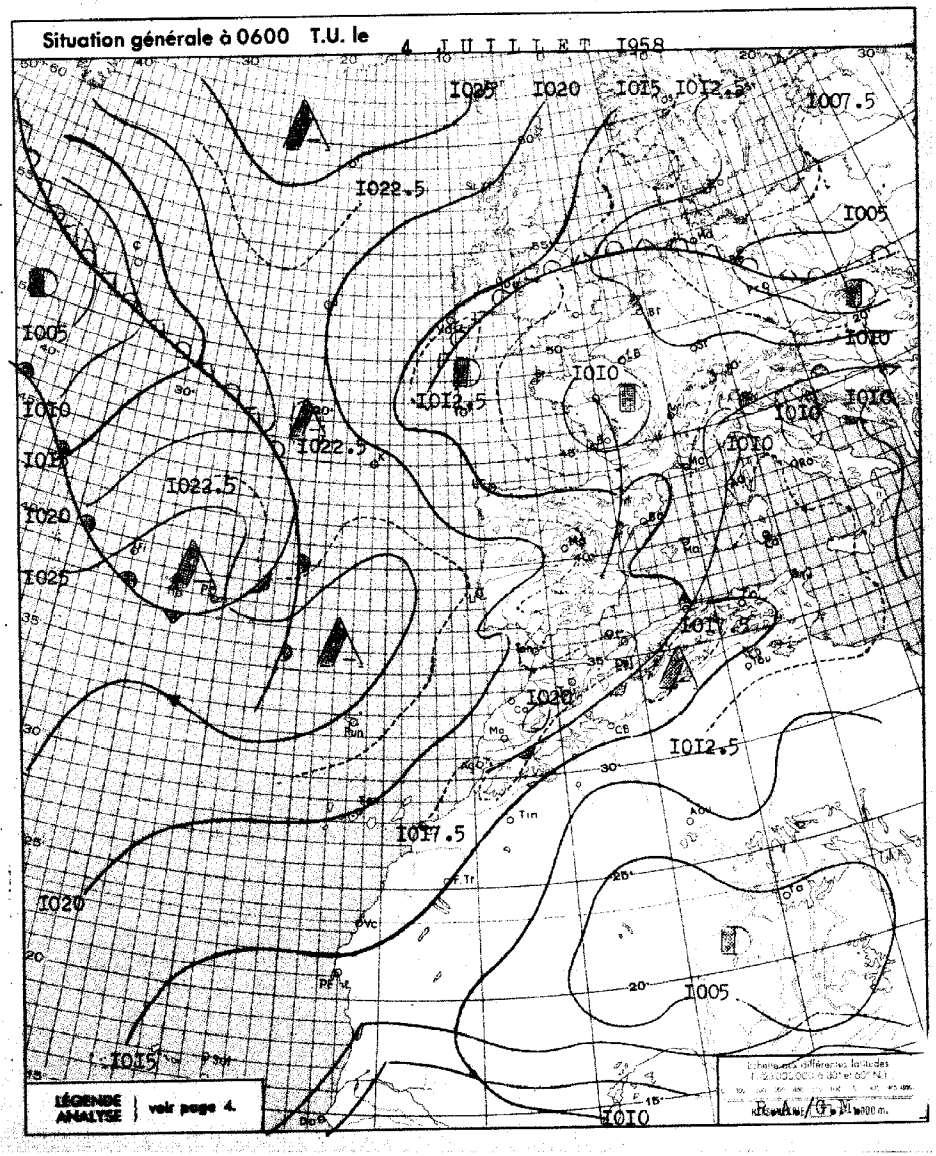

Situation en altitude à 0300 T.U. le à 0000TU le 4 JUILLET 1958

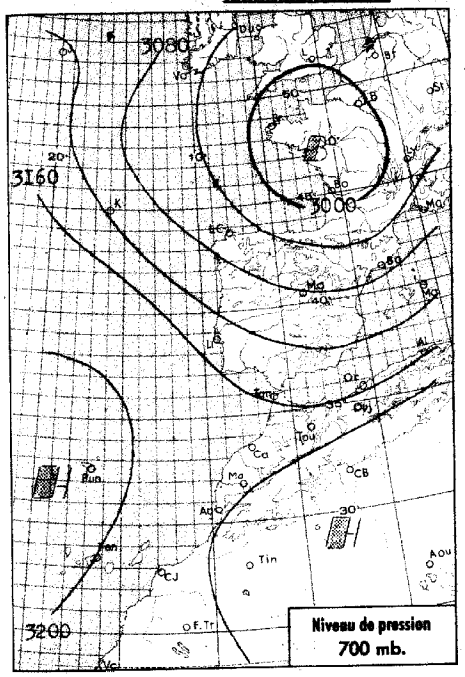

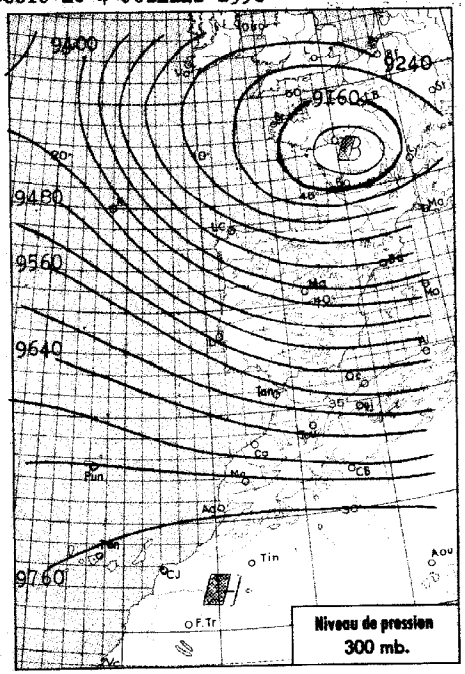

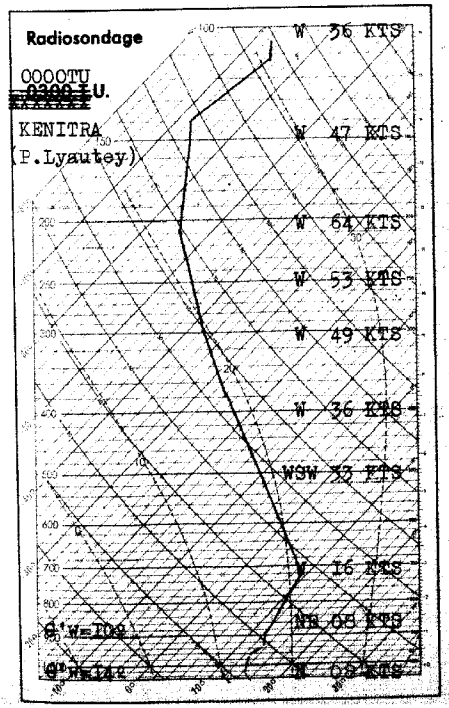

Analyse de la Situation à 0600 T.U.

Persistance au Nord du 40ème parallèle du courant perturbé d'Ouest dont la vitesse se maintient encore à 25 kts.

Les hautes pressions qui s'étendent sur l'Atlantique au Sud du 40ème parallèle se renforcent sur leur face orientale.

Elles soumettent à un flux de Nord-Est frais et subsident l'ensemble du Maroc où, à l'exception de quelques bancs de stratus sur le littoral, le ciel est clair.

Les vents faibles et variables dans l'intérieur du pays dominent du secteur Est sur le littoral atlantique.

On note à 6h une baisse de température de l'ordre de I à 3 degrés par rapport à celle de la veille.

LÉGENDE

Front chaud en surface — Front quasi-stationnaire
Front froid en surface — Occlusion
Front intertropical — A. — anticyclone — B. — dépression

Les autres lignes sont les isobares au niveau de la mer, cotées en millibars.

BULLETIN MÉTÉOROLOGIQUE DU MAROC DU 4 JUILLET 1958

STATIONS	ALTITUDE (m) (de la cuvette du baromètre)	OBSERVATIONS DE 1800 TU la veille: Pression barométrique à 0 degré C et au niveau de la mer en millibars et dixièmes de millibars	Température de l'air en degré C	VENT: Direction	VENT: Vitesse en nœuds	Caractère du temps (voir légende)	Température du point de rosée en degré C	Hauteur de pluie tombée dans les 24 h. (de 6 à 6 h.) en millimètres	Maximum relevé à 18 h. la veille en degré C	Minimum relevé à 6 h. du matin en degrés C	OBSERVATIONS DE 0600 TU ce jour: Pression barométrique à 0 degré C et au niveau de la mer en millibars et dixièmes de millibars	Température de l'air en degré C	VENT: Direction	VENT: Vitesse en nœuds	Caractère du temps (voir légende)	Température du point de rosée en degré C
Tanger	86	1018.6	22	WNW	12	○	13		22	12	1019.4	13	C		○	11
Oujda	460	1015.0	25	N	08	○	07		28	15	1019.7	15	C		◐	02
Kénitra (Port-Lyautey)	15	1018.3	21	NNW	12	○	13		23	12	1018.8	12	C		○	12
Touahar	569	1013.7	28	WSW	23	○	14		28	14	1019.8	14	WSW	10	○	08
Rabat	68	1019.0	20	NNW	18	○	10		23	13	1019.2	15	S	04	◐	13
Fès	414	1015.0	28	WNW	06	◐	04		28	10	1020.7	10	C		○	05
Meknès	549	1016.2	23	WNW	10	○	05		26	11	1019.5	11	C		○	05
Nouasseur	200	1019.0	20	NE	14	○	10		24	10	1019.8	12	ESE	04	◐	11
Casablanca	58	1019.2	20	NE	14	○	14		22	16	1019.1	16	C		◐	14
Ifrane (1)	1664		19	NE	12	○	06		22	07		09	ENE	06	○	04
Khouribga (1)	777		24	N	14	○	06		28	10		11	NNE	12	○	05
Safi	45	1017.1	22	NNE	20	○	12		26	13	1018.4	14	E	04	○	12
Kasba-Tadla	507	1013.0	32	WNW	04	○	13		32	16	1017.9	16	WSW	02	○	08
Midelt (1)	1520		28	WNW	14	◐	07		32	14		14	C		○	05
Essaouira (Mogador)	8	1016.1	18	NNE	22	○	16		20	16	1017.1	16	NNE	13	○	14
Marrakech	466	1014.0	30	ENE	06	○	09		31	15	1018.8	15	WSW	02	○	09
Agadir	19	1012.7	23	SSW	04	○	16		24	16	1015.3	17	C		◐	15
Ouarzazate (1)	1136		37	S	14	○	-01		39	19		19	C		○	05
Tindouf	432															
Fort-Trinquet	360	1010.1	33	C		○	09		33	16	1014.2	16	NNW	06	○	14
Colomb-Bechar (1)	770		40	SW	25	○			42	25		25	NW	10	○	05
Oran	180	1015.2	24	NW	08	○	10		29	15	1017.5	16	SW	04	◐	13
Porto	103	1021.0	16	W	10	◐	13		18	13	1022.6	13	NNE	02	◐	12
Cap St-Vincent	48	1020.9	18	NNW	16	○	12		19	14	1021.7	14	NNW	11	○	12
Lisbonne	70	1021.1	19	NNW	19	◐	09		21	13	1021.8	14	NNW	09	◐	11
Ponta Delgada	36	1027.3	21	SW	08	◐	12		21	16	1026.8	18	SSE	04	◐	14
Angra	31	1024.9	22	SSW	13	◐	16		23	20	1025.0	21	WSW	05	○	18
Horta	61	1025.1	20	S	12	○	18	xx	21	18	1025.1	19	C		○	19
Flores	40	1023.6	24	WNW	03	◐	18	0.2	24	16	1025.0	18	WNW	02	○	16
Funchal	110	1022.6	21	NNE	11	◐	14		23	15	1022.1	16	C		◐	12
Teneriffe	37	1019.6	23	NNE		◐	14		27		1018.6	19	NNW	15	◐	16
Cap Juby	5															
Villa Cisneros	6	1014.7	22	NNE	28	○	15	xx	27	14	1015.4		NNE	24	○	14

(1) Pression réduite au niveau de la station.

SONDAGES AÉROLOGIQUES à 0500 TU

De gauche à droite, sous les noms de chaque station : Altitude en m.; direction d'où vient le vent; vitesse en nœuds.

CASA 0000TU			OUJDA			LE TOUAHAR			RABAT-SALE			MEKNES			MARRAKECH			AGADIR		
500	NNE	18							500	ESE	16							500	WSW	08
1000	NNE	21	1000	WNW	02	1000	WSW	08	1000	NNE	16	1000	C		1000	NE	07	1000	NE	14
1500	ENE	12	1500	NNW	08	1500	W	10	1500	ENE	08	1500	C		1500	NNE	26	1500	ENE	04
2000	NE	15	2000	NW	06	2000	WSW	06	2000	NNE	08	2000	C		2000	NE	14	2000	SSW	04
2500	N	06	2500	W	19	2500	SSW	14							2500	ESE	08	2500	SW	10
3000	WNW	06	3000	WSW	15										3000	SSE	10	3000	SW	10
4000	WSW	20																		
5500	WSW	34																		

Prévisions pour la journée du 5 JUILLET 1958

Beau temps de Nord-Est.

Ciel clair en général sauf quelques passages nuageux le matin au voisinage des côtes.

Vent variable faible dans l'intérieur, dominant de secteur Nord-Est faible le matin puis modéré de secteur Nord l'après-midi sur le littoral.

Températures sans grand changement.

Mer peu agitée, houle de Nord-Ouest faible 1,50 mètre.

OBSERVATIONS DES PORTS A 1800 TU la veille

STATIONS	ETAT DE LA MER	ETAT DE LA HOULE: Direction	Hauteur en mètres	Période en sec.	Tendance de la hauteur des vagues depuis les dernières observations
Cap Spartel (1600)	Peu agit.	WNW	1		Stationnaire
Mehedya	Belle	W	1	08	Amélioration
Casablanca	Agitée	NW	1,5		Amélioration
Safi	Belle	WNW	1	12	Stationnaire
Essaouira (Mogador)	Agitée	NW	2,5	4	Stationnaire
Agadir	Belle	WNW	1	14	Aggravation

OBSERVATIONS DES PORTS A 0900 TU ce jour

Cap Spartel	Belle	WNW	1,5		
Mehedya	Belle	W	1	08	
Casablanca	Belle	NW	1,5		
El Jodida (Mazagan)	Peu agit.	WNW	1,5	10	Stationnaire
Safi	Belle	WNW	0,5	12	
Essaouira (Mogador)	Agitée	NW	2,5	4	
Agadir	Belle	WNW	1	14	

LÉGENDE pour le caractère du temps :

- ○ Ciel clair.
- ◐ Ciel peu nuageux.
- ◑ Ciel nuageux.
- ● Ciel couvert.
- ≡ Brouillard.
- = Brume.
- ∞ Brume sèche.
- · Pluie.
- ‚ Bruine.
- * Neige.
- ▽ Averse de pluie.
- ▽ Averse de neige.
- ▽ Averse de grêle.
- TR Traces de pluie (moins de 0 mm. 1).
- ⚡ Orage.
- < Eclairs.
- Tempête de sable.
- Poussières ou sable brassés par le vent.
- Tourbillon de poussières ou sable.
- V Grains.
- C Vent calme.

Situation en altitude a 0000TU, le 5 juillet 1958

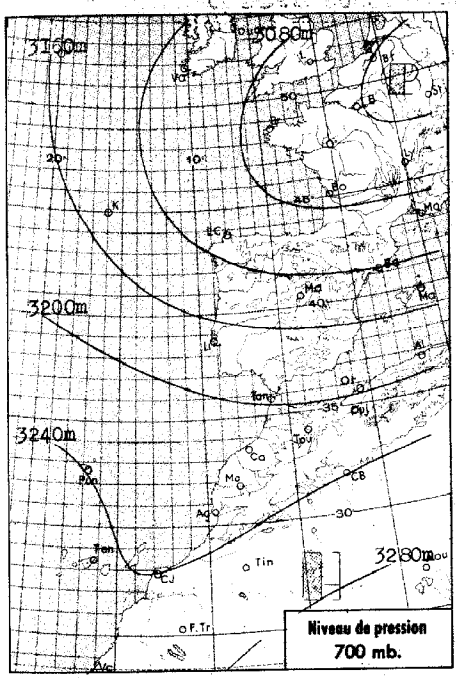

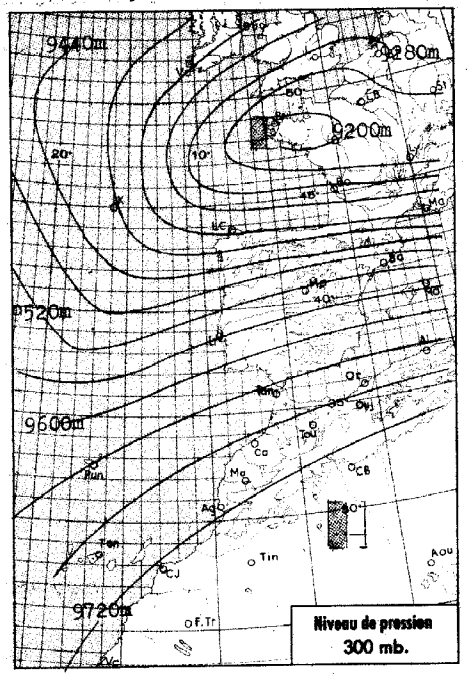

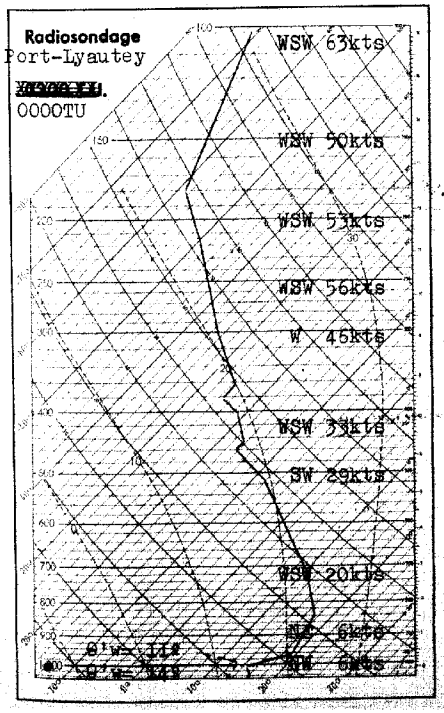

Analyse de la Situation à 0600 T.U.

Le Maroc reste soumis au régime anticyclonique frais de Nord-Est.

Le temps demeure clair sur l'ensemble du Maroc, sauf en nombreux points de la côte où persistent encore des bancs de stratus de formation nocturne.

Le vent, faible, domine de Nord-Est.

La température est en faible hausse.

LÉGENDE

Front chaud en surface — Front quasi-stationnaire
Front froid en surface — Occlusion
Front intertropical — A. — anticyclone — D. — dépression

Les autres lignes sont les isobares au niveau de la mer, cotées en millibars.

MINISTÈRE DES TRAVAUX PUBLICS

SERVICE MÉTÉOROLOGIQUE

ANNÉE 1958 — N° 136

BULLETIN QUOTIDIEN DE RENSEIGNEMENTS DU MAROC

PUBLIÉ SOUS LA RESPONSABILITÉ DU DIRECTEUR DU SERVICE MÉTÉOROLOGIQUE

Situation générale à 0600 T.U. le 5 juillet 1958

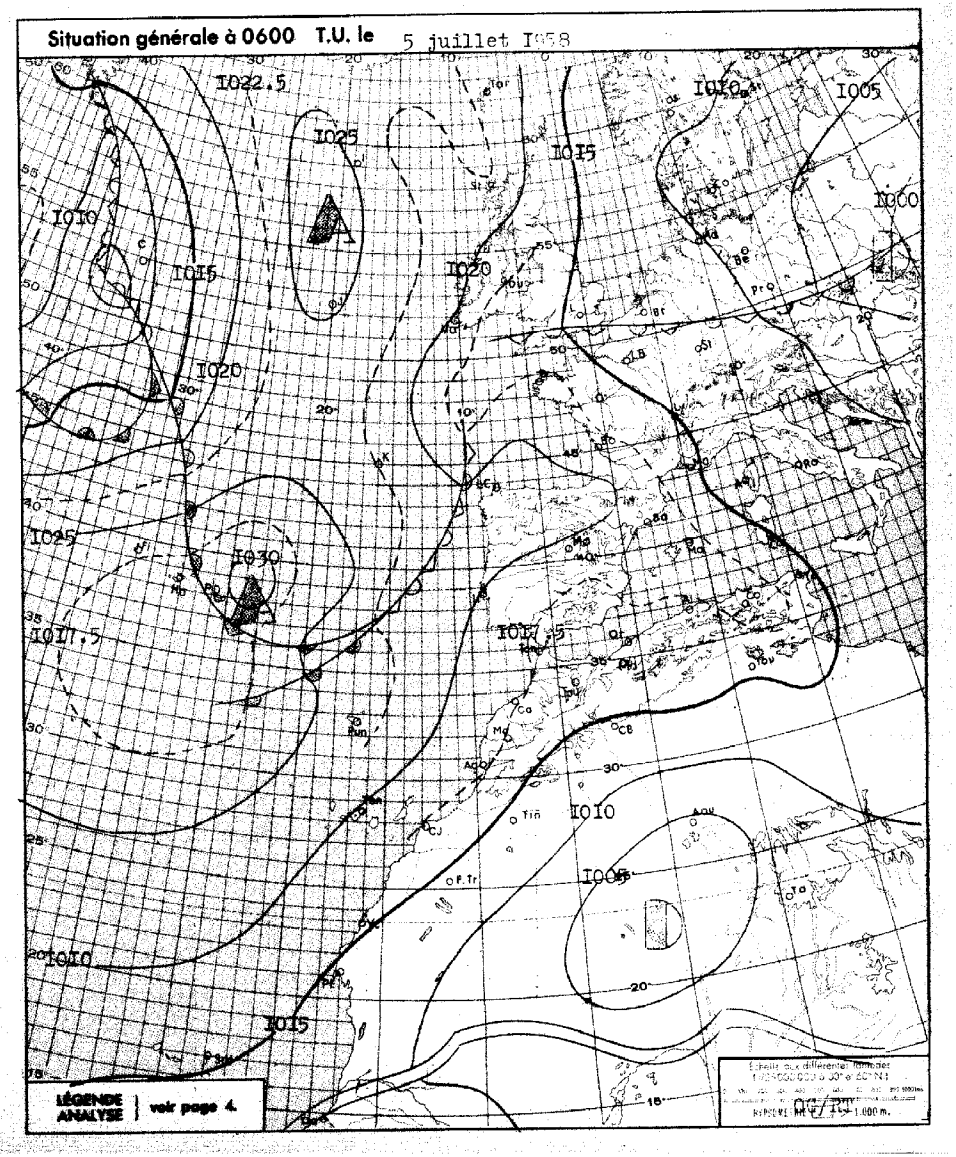

BULLETIN MÉTÉOROLOGIQUE DU MAROC DU 5 juillet 1958

Prévisions pour la journée du 6 juillet 1958

Le temps demeurera clair ou peu nuageux sur le Maroc, à l'exception de formations brumeuses matinales sur les régions côtières.

Vent de Nord-Est faible, devenant modéré l'après-midi sur les côtes.

Température en hausse.

La mer sera peu agitée, la houle faible 1 mètre.

STATIONS	ALTITUDE (m) (de la cuvette du baromètre)	OBSERVATIONS DE 1800 TU la veille: Pression barométrique à 0 degré C et au niveau de la mer en millibars et dixièmes de millibars	Température de l'air en degré C	VENT: Direction	VENT: Vitesse en nœuds	Caractère du temps (voir légende)	Température du point de rosée en degré C	Hauteur de pluie tombée dans les 24 h. (de 6 à 6 h.) en millimètres	Maximum relevé à 15 h. la veille en degré C	Minimum relevé à 6 h. du matin en degré C	OBSERVATIONS DE 0600 TU ce jour: Pression barométrique à 0 degré C et au niveau de la mer en millibars et dixièmes de millibars	Température de l'air en degré C	VENT: Direction	VENT: Vitesse en nœuds	Caractère du temps (voir légende)	Température du point de rosée en degré C
Tanger	86	1017.6	21	WNW	12	○	14		23	11	1017.4	15	SSE	02	○	11
Oujda	460	1016.2	27	NNW	06	○	10		32	14	1018.3	15	C		○	06
Kénitra (Port-Lyautey)	15	1017.5	21	NW	10	○	17		24	13	1016.9	14	C		○	13
Touahar	569	1011.9	33	C		○	18		34	16	1016.8	16	C		○	11
Rabat	68	1018.3	20	NNW	16	○	14		23	12	1017.1	14	S	02	◐	13
Fès	414	1014.0	31	WNW	04	◐	08		32	12	1018.6	12	SW	02	○	07
Meknès	549	1015.2	26	WNW	08	○	11		28	14	1017.8	14	C		○	08
Nouasseur	200	1018.6	21	NE	10	○	14		25	12	1018.5	14	C		◐	13
Casablanca	58	1018.7	21	N	08	○	16		23	16	1018.0	17	C		◐	16
Ifrane (1)	1664		23	NE	12	◐	07		26	12		14	SW	04	○	05
Khouribga (1)	777		26	N	14	○	10		31	13		13	NNE	06	○	07
Safi	45	1016.8	23	NE	20	○	16		28	15	1018.0	16	ENE	04	◐	14
Kasba-Tadla	507	1011.5	35	W	06	○	11		36	17	1017.3	17	WSW	04	○	11
Midelt (1)	1520		30	WNW	16	◐	04		33	15		16	C		○	05
Essaouira (Mogador)	8	1016.2	18	NNE	21	○	17		20	16	1017.5	16	NE	14	◐	15
Marrakech	466	1013.6	33	C		○	04		34	16	1018.4	16	WSW	08	○	11
Agadir	19	1014.4	21	W	02	○	16		21	17	1016.0	17	C		◐	15
Ouarzazate (1)	1136		38	S	10	○	02		40	20		20	C		○	04
Tindouf	432	1006.7	40	WNW	10	○	03		42	22	1010.1	22	NW	12	◐	10
Port-Trinquet	360	1009.5	35	NNW	09	○	15		36	17	1013.7	17	NW	06	○	15
Colomb-Bechar (1)	770		40	SSE	17	◐			41	25		26	NW	12	◐	00
Oran	180	1015.8	24	NW	08	○	20		29	15	1016.5	15	C		◐	13
Porto	103	1022.8	17	N	08	◐	14		19	12	1022.2	13	N	05	◐	12
Cap St-Vincent	48	1020.0	18	NNW	22	○	13		19	14	1018.9	15	NNW	19	○	14
Lisbonne	70	1020.6	21	NNW	22	◐	12		22	14	1019.9	15	N	12	◐	12
Ponta Delgada	36	1027.5	22	WSW	10	◐	15		21	17	1027.5	20	WNW	27	◐	19
Angra	31	1027.3	20	NNE	05	◐	18		22	17	1028.0	17	C		◐	16
Horta	61	1026.5	24	ENE	01	○	20		24							
Flores	40	1026.8	22	SW	01	◐	18		22	18	1027.5	19	C		◐	18
Funchal	110	1022.3	21	C		◐	16		22	16	1022.7	16			○	14
Teneriffe	37	1018.6	23	NNE	16	○	15		25	18	1019.1	20	N	05	◐	17
Cap Juby	5															
Villa Cisneros	6	1014.8	22	NNE	25	○	16		25	16	1015.6	18	NNE	20	○	15

(1) Pression réduite au niveau de la station.

OBSERVATIONS DES PORTS A 1800 TU la veille

STATIONS	ETAT DE LA MER	ETAT DE LA HOULE: Direction	Hauteur en mètres	Période en sec.	Tendance de la hauteur des vagues depuis la dernière observation
Cap Spartel (1600)					
Mehedya	Belle	W	1	08	Stationnaire
Casablanca	Agitée	NW	1.50		Stationnaire
Safi	Belle	WNW	0.50	12	Stationnaire
Essouira (Mogador)	Agitée	NW	2.50	04	Stationnaire
Agadir	Belle	WNW	1	14	Stationnaire

OBSERVATIONS DES PORTS A 0900 TU ce jour

Cap Spartel	Belle	W	0.25		Stationnaire
Mehedya	Belle	W	1	08	
Casablanca	Belle	NW	1.50		
El Jadida (Mazagan)					
Safi	Belle	WNW	1	12	
Essouira (Mogador)	Agitée	NW	2	04	
Agadir	Calme	WNW	0.50	14	

SONDAGES AÉROLOGIQUES à 0500 TU

De gauche à droite, sous les noms de chaque station : Altitude en m. ; direction d'où vient le vent ; vitesse en nœuds.

Casa 0000TU			Marrakech			Rabat-Salé			Meknès			Le Touahar			Oujda		
500	NNE	14				500	SSE	03									
			1000	ENE	02	1000	NNE	09	1000	C		1000	C		1000	ENE	04
			1500	NE	13	1500	NNE	05	1500	ESE	14	1500	C		1500	NE	08
			2000	NNE	10				2000	SE	12	2000	C		2000	SSE	20
			2500	ENE	13				2500	ESE	10				2500	W	04
			3000	S	15										3000	WSW	14
			4000	S	20												

LÉGENDE pour le caractère du temps :

- ○ Ciel clair.
- ◐ Ciel peu nuageux.
- ◐ Ciel nuageux.
- ◐ Ciel couvert.
- ≡ Brouillard.
- = Brume.
- cc Brume sèche.
- • Pluie.
- , Bruine.
- * Neige.
- Averse de pluie.
- Averse de neige.
- Averse de grêle.
- TR Traces de pluie (moins de 0 mm. 1).
- Orage.
- < Eclairs.
- Tempête de sable.
- Poussières ou sable brassés par le vent.
- Tourbillon de poussières ou sable.
- Grains.
- C Vent calme.

Situation en altitude [redacted] à 0000 T.U. le 6 JUILLET 1958

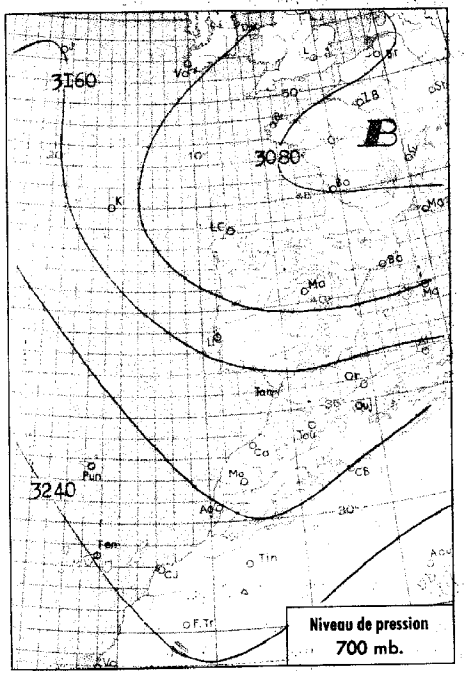

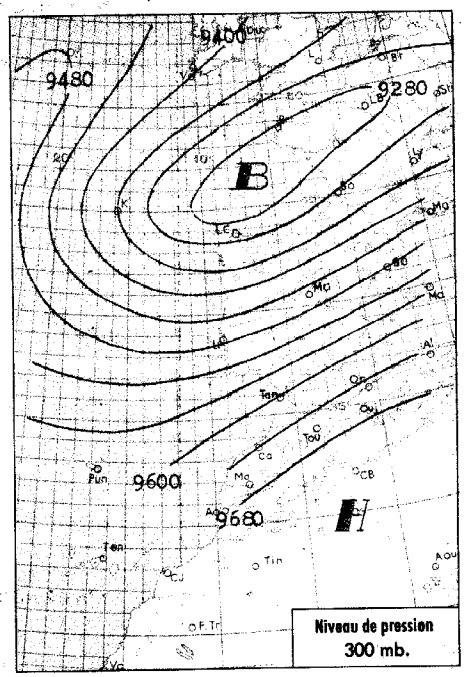

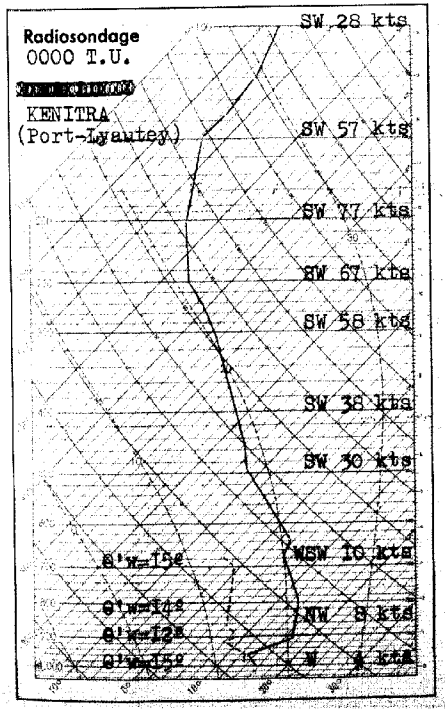

Analyse de la Situation à 0600 T.U.

Le régime de Nord-Est commandé sur le Maroc par l'ensemble anticyclone des Açores - dépression saharienne est faiblement perturbé par une advection d'air polaire maritime de Nord-Ouest.

Sur les régions côtières le ciel est très nuageux par une épaisse couche de stratocumulus; il est clair ailleurs.

Le vent est variable faible, de secteur Nord dominant.

La température est en hausse sur les régions côtières, en faible baisse ailleurs.

LÉGENDE

- Front chaud en surface
- Front quasi-stationnaire
- Front froid en surface
- Occlusion
- Front intertropical
- A. — anticyclone
- D. — dépression

Les autres lignes sont les isobares au niveau de la mer, cotées en millibars.

MINISTÈRE DES TRAVAUX PUBLICS

SERVICE MÉTÉOROLOGIQUE

ANNÉE 1958 N° 187

BULLETIN QUOTIDIEN DE RENSEIGNEMENTS DU MAROC

PUBLIÉ SOUS LA RESPONSABILITÉ DU DIRECTEUR DU SERVICE MÉTÉOROLOGIQUE

Situation générale à 0600 T.U. le 6 JUILLET 1958

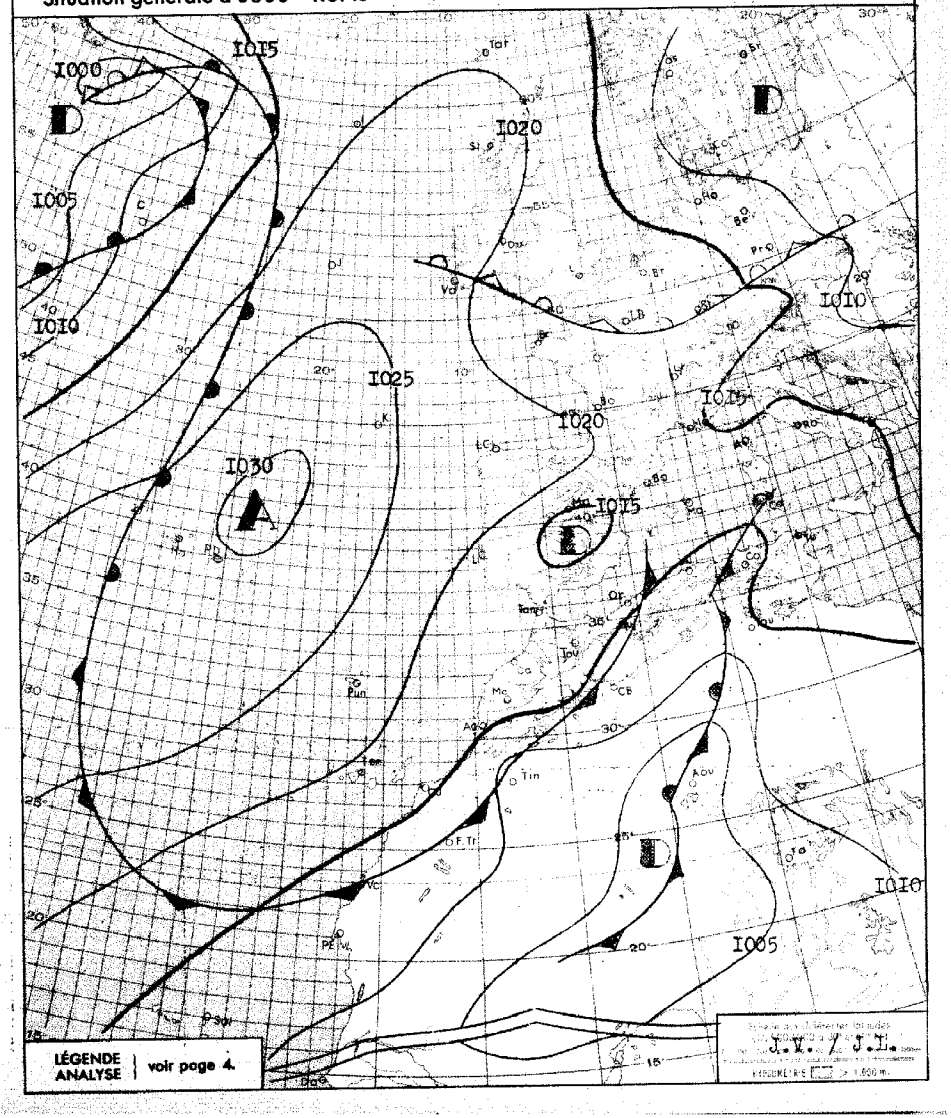

BULLETIN MÉTEOROLOGIQUE DU MAROC DU 6 JUILLET 1958

STATIONS	ALTITUDE (m) (de la cuvette du baromètre)	OBSERVATIONS DE 1800 TU la veille: Pression barométrique à 0 degré C et au niveau de la mer en millibars et dixièmes de millibars	Température de l'air en degré C	VENT: Direction	VENT: Vitesse en nœuds	Caractère du temps (voir légende)	Température du point de rosée en degré C	Hauteur de pluie tombée dans les 24 h. (de 6 à 6 h.) en millimètres	Maximum relevé à 18 h. la veille en degré C	Minimum relevé à 6 h. du matin en degrés C	OBSERVATIONS DE 0600 TU ce jour: Pression barométrique à 0 degré C et au niveau de la mer en millibars et dixièmes de millibars	Température de l'air en degré C	VENT: Direction	VENT: Vitesse en nœuds	Caractère du temps (voir légende)	Température du point de rosée en degré C
Tanger	86	1016,4	22	WNW	10	○	17		24	15	1015,5	17	SSW	12	◍	16
Oujda	460	1013,8	26	NW	08	◐	15		32	15	1016,5	16	SW	02	○	09
Kénitra (Port-Lyautey)	15	1016,8	22	WNW	06	○	19		24	16	1017,1	16	C		◐	15
Touahar	569	1011,4	30	WSW	24	◐	17		34	15	1017,0	15	WSW	14	○	12
Rabat	68	1017,0	22	NW	10	○	17		23	15	1017,5	16	SW	02	◍	14
Fès	414	1013,7	30	NW	06	◐	13		31	12	1018,9	12	C		○	09
Meknès	549	1014,7	26	WNW	10	◐	12		28	12	1018,7	12	C		○	10
Nouasseur	200	1017,8	22	NE	12	○	17		26	16	1018,6	17	NE	04	◍	17
Casablanca	58	1018,3	20	N	06	◍	18		23	18	1018,0	19	NNW	02	◍	17
Ifrane (1)	1664		21	NW	08	◐	11		24	07						
Khouribga (1)	777		26	N	14	○	09		29	10		10	NNE	10	○	10
Safi	45	1017,7	23	NNE	16	○	17		27	18	1017,5	19	ENE	10	◍	17
Kasba-Tadla	507	1012,1	33	W	06	○	12		33							
Midelt (1)	1520		26	WNW	20	◐	08		32							
Essaouira (Mogador)	8	1016,9	19	NNE	19	○	17		20							
Marrakech	466	1014,3	31	NNE	12	○	07		32	15	1018,6	15	NE	08	○	12
Agadir	19	1013,1	24	SE	04	○	15		24	17	1014,3	18	E	02	◍	15
Ouarzazate (1)	1136		38	WSW	10	○	-03		40	19		19	C		○	04
Tindouf	432									19	1007,4	20	WNW	14	○	07
Fort-Trinquet	360	1008,8	33	NNW	12	○	15		35							
Colomb-Bechar (1)	770		42	SSW	16	◍			42	27		29	NNE	12	○	02
Oran	180	1013,4	23	NW	10	◐	22		28	19	1015,1	19	SSW	02	◍	19
Porto	103	1020,9	18	NW	12	◐	13		19	09	1020,4	10	ESE	05	○	10
Cap St-Vincent	48	1018,6	18	NNW	17	○	13		19	15	1018,6	15	NNW	10	◐	15
Lisbonne	70	1018,9	20	NW	20	◐	12		23	14	1018,9	15	NNW	08	◐	12
Ponta Delgada	36	1029,4	22	NNE	12	◐	15		23	17	1029,5	17	NNE	10	◐	15
Angra	31	1029,7	22	ENE	10	○	17		22	19	1029,9	19	C		◍	15
Horta	61	1028,1	23	SSW	09	◍	20		25	19	1029,1	19	C		○	18
Flores	40	1028,8	25	WSW	01	○	19		25	18	1028,2	20	NNW	02	○	16
Funchal	110	1022,3	22	N	13	◍	17		22	17	1022,0	17			○	14
Tenerife	37	1019,5	23	N	10	○	02		26	18	1018,9	20	N	06	○	15
Cap Juby	5															
Villa Cisneros	6			NNE	28	○	16		23	16	1011,1	16	NNE	28	○	15

(1) Pression réduite au niveau de la station.

SONDAGES AÉROLOGIQUES à 0500 TU

De gauche à droite, sous les noms de chaque station : Altitude en m. ; direction d'où vient le vent ; vitesse en nœuds.

CASA 0000TU	OUJDA			LE TOUAHAR			RABAT			MEKNES			MARRAKECH			AGADIR
							500	WNW	06							
	1000	WSW	06	1000	WSW	12	1000	NNW	02	1000	C		1000	SSE	01	
	1500	W	04	1500	WSW	15				1500	C		1500	NNE	13	
Nuages bas	2000	W	04	2000	WSW	19				2000	C		2000	NE	13	Nuages bas
	2500	WNW	04	2500	SW	21				2500	WNW	05	2500	NE	13	
	3000	WNW	02							3000	WSW	08	3000	NE	17	

Prévisions pour la journée du 7 JUILLET 1958

Retour progressif au régime de Nord-Est non perturbé.

Beau temps, nuageux le matin sur les régions côtières, peu nuageux ensuite. Ciel généralement clair ailleurs.

Le vent sera faible de secteur Nord-Nord-Est, la température sans changement.

La mer sera peu agitée, la houle de Nord-Ouest faible 1 mètre.

OBSERVATIONS DES PORTS A 1800 TU la veille

STATIONS	ETAT DE LA MER	ETAT DE LA HOULE: Direction	Hauteur en mètres	Période en sec.	Tendance de la hauteur des vagues depuis la dernière observation
Cap Spartel (1600)	Calme	WNW	0,50		Amélioration
Mehedya					
Casablanca					
Safi	Belle	WNW	1	12	Stationnaire
Essouira (Mogador)					
Agadir					

OBSERVATIONS DES PORTS A 0900 TU ce jour

Cap Spartel	Belle	WNW	1,50		
Mehedya					
Casablanca	Belle	NW	1,50		Stationnaire
El Jadida (Mazagan)					
Safi	Belle	WNW	1	12	
Essouira (Mogador)					
Agadir					

LÉGENDE pour le caractère du temps :

- ○ Ciel clair.
- ◐ Ciel peu nuageux.
- ◑ Ciel nuageux.
- ◯ Ciel couvert.
- ≡ Brouillard.
- = Brume.
- ∞ Brume sèche.
- • Pluie.
- ⸽ Bruine.
- * Neige.
- ▽ Averse de pluie.
- ▽ Averse de neige.
- ▽ Averse de grêle.
- TR Traces de pluie (moins de 0 mm. 1).
- ⚠ Orage.
- < Eclairs.
- Tempête de sable.
- Poussières ou sable brassés par le vent.
- Tourbillon de poussières ou sable.
- V Grains.
- C Vent calme.

Situation en altitude [redacted] a 0000TU, le 7 juillet 1958

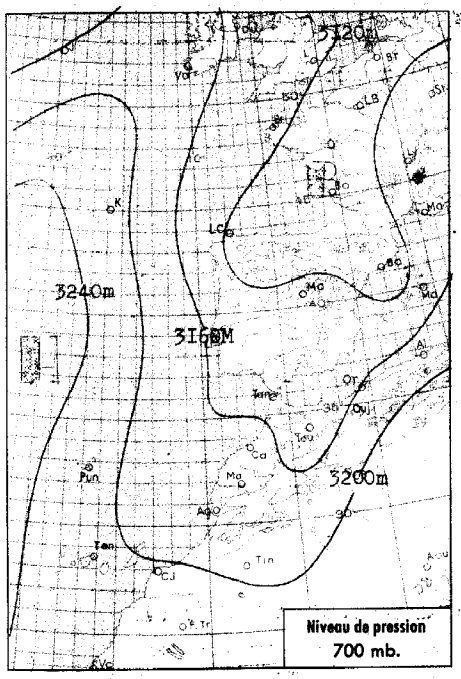

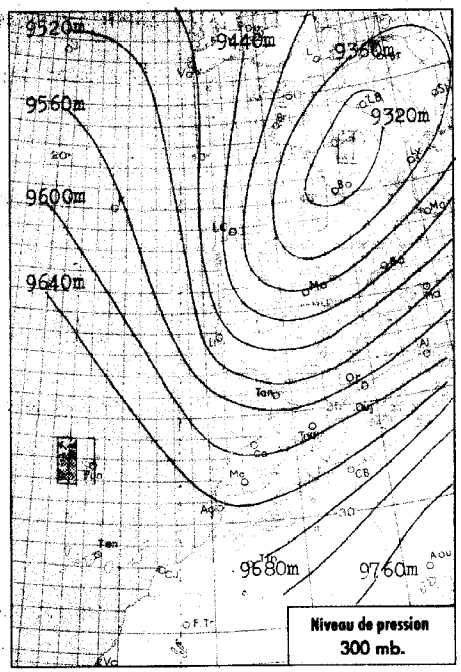

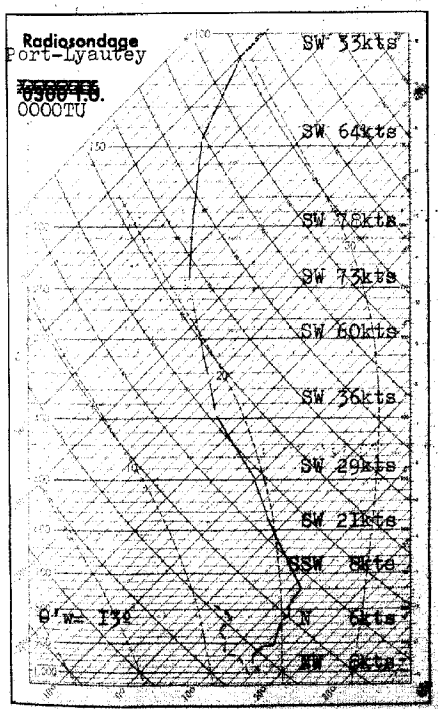

Analyse de la Situation à 0600 T.U.

. . .

Après l'advection maritime de Nord-Ouest, le régime de Nord-Est sec et subsident, bien marqué du sol a 2000 mètres, s'exerce a nouveau sur le Maroc.

Le ciel y est généralement clair à l'exception du littoral Nord-Ouest, intéressé par de nombreux bancs de stratocumulus.

Le vent est faible, de Nord-Est dominant.

La température est sans changement.

LÉGENDE

- Front chaud en surface
- Front quasi-stationnaire
- Front froid en surface
- Occlusion
- Front intertropical
- A. — anticyclone
- D. — dépression

Les autres lignes sont les isobares au niveau de la mer, cotées en millibars.

MINISTÈRE DES TRAVAUX PUBLICS

SERVICE MÉTÉOROLOGIQUE

ANNÉE 1958 N° 188

BULLETIN QUOTIDIEN DE RENSEIGNEMENTS DU MAROC

PUBLIÉ SOUS LA RESPONSABILITÉ DU DIRECTEUR DU SERVICE MÉTÉOROLOGIQUE

Situation générale à 0600 T.U. le 7 juillet 1958

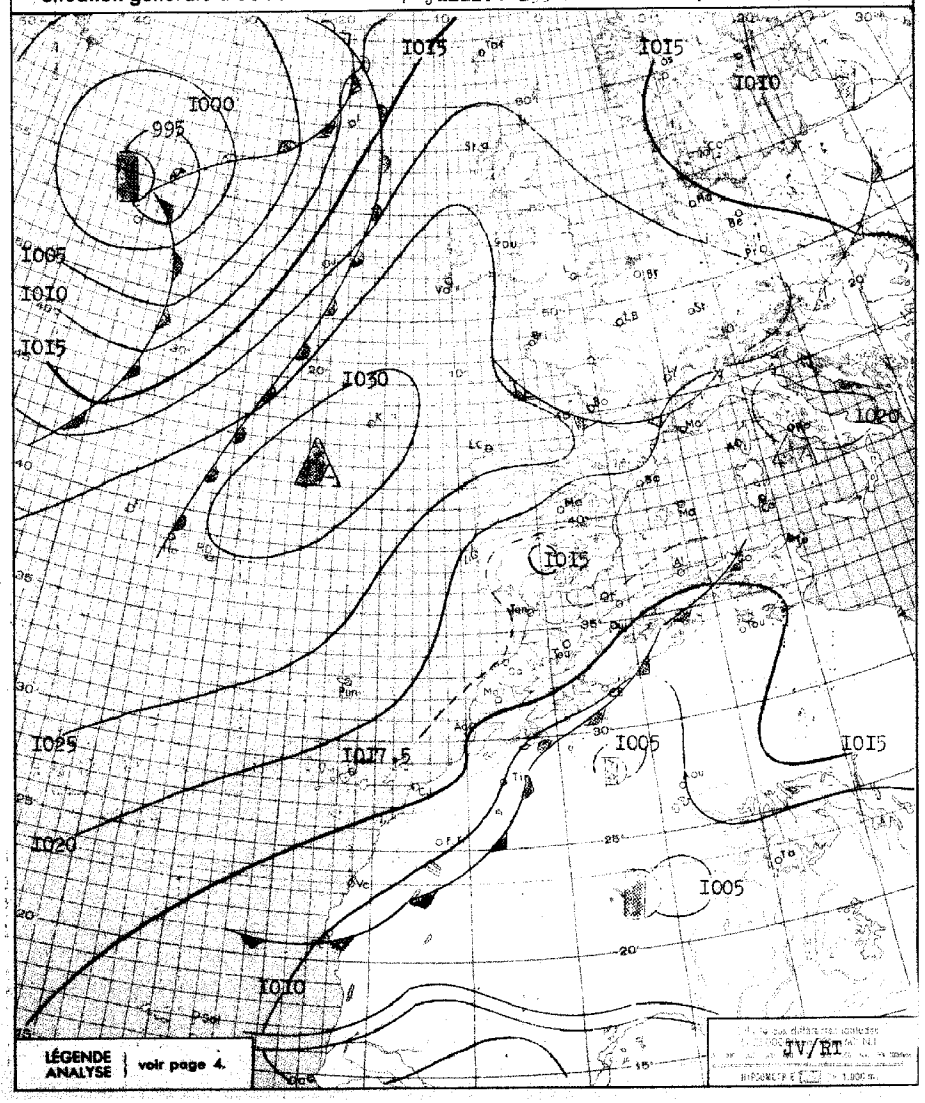

BULLETIN MÉTÉOROLOGIQUE DU MAROC DU 7 juillet 1958

STATIONS	ALTITUDE (m) (de la cuvette du baromètre)	OBSERVATIONS DE 1800 TU la veille: Pression barométrique à 0 degré C et au niveau de la mer en millibars et dixièmes de millibars	Température de l'air en degré C	VENT: Direction	VENT: Vitesse en nœuds	Caractère du temps (voir légende)	Température du point de rosée en degré C	Hauteur de pluie tombée dans les 24 h. (de 6 à 6 h.) en millimètres	Maximum relevé à 18 h. la veille en degré C	Minimum relevé à 6 h. du matin en degrés C	OBSERVATIONS DE 0600 TU ce jour: Pression barométrique à 0 degré C et au niveau de la mer en millibars et dixièmes de millibars	Température de l'air en degré C	VENT: Direction	VENT: Vitesse en nœuds	Caractère du temps (voir légende)	Température du point de rosée en degré C
Tanger	86	1017.0	22	WNW	08	○	15		22	12	1017.4	13	ENE	02	○	12
Oujda	460	1014.5	24	NNE	06	○	10		29	16	1017.9	17	C		◐	08
Kénitra (Port-Lyoutey)	15	1016.5	22	NW	08	○	18		24	14	1016.7	14	SW	02	○	14
Touahar	569	1011.7	29	WNW	20	○	07		30	17	1016.9	17	C		○	12
Rabat	68	1016.8	22	NNW	12	○	16		23	13	1017.4	15	SSW	02	○	14
Fès	414	1013.5	30	WNW	08	○	11		30	14	1018.5	14	C		○	11
Meknès	549	1014.6	25	NNW	10	○	13		27	13	1018.2	13	C		○	11
Nouasseur	200	1017.2	21	NE	15	○	16		25	14	1017.8	14	NE	04	○	14
Casablanca	58	1017.6	21	SSW	10	◐	18		23	16	1017.7	16	C		◐	16
Ifrane (1)	1664									08		10	C		○	04
Khouribga (1)	777		25	N	14	○	11		28	12		13	NNE	08	○	09
Safi	45	1016.0	23	N	16	○	16		26	17	1017.1	17	ENE	04	○	15
Kasba-Tadla	507									17	1016.5	17	WSW	04	○	12
Midelt (1)	1520								30	13		13	C		○	06
Essaouira (Mogador)	8									16	1016.2	16	NNE	12	○	15
Marrakech	466	1014.2	30	ENE	04	○	06		30	16	1018.0	16	C		○	12
Agadir	19	1011.2	26	SW	04	○	15		27	15	1013.7	15	C		◐	15
Ouarzazate (1)	1136		38	SSW	08	○	02		40	18		18	C		○	03
Tindouf	432									21	1007.8	21	NW	12	○	09
Fort-Trinquet	360	1008.3	32	N	14	○	12		35	17	1010.2	17	N	16	○	16
Colomb-Bechar (1)	770		41	SSE	16	S	06		42	26		27	NNW	04	◐	07
Oran	180	1014.5	24	NW	06	○	20		27	18	1016.5	19	C		◐	18
Porto	103									11	1022.9	12	NNE	03	○	11
Cap St-Vincent	48	1018.8	19	NNW	17	○	14		19	15	1018.7	16	NNW	15	○	14
Lisbonne	70	1019.2	20	NW	20	○	14		23	15	1018.8	16	NNE	18	○	14
Ponta Delgada	36	1030.1	21	NE	10	○	13		23	15	1029.7	15	NNE	07	◐	15
Angra	31	1030.2	22	SE	09		16		22	18	1029.7	19	SSE	06	◐	17
Horta	61	1029.4	25	S	06	◐	22		26	18	1028.8	18	WSW	02	○	16
Flores	40	1028.5	24	WSW	04	○	21		25	20	1027.3	21	SW	07	○	18
Funchal	110	1020.9	22	N	08	◐	17		23	16	1020.9	17			○	13
Teneriffe	37	1019.1	23	N	08	◐	14		26							
Cap Juby	5															
Villa Cisneros	6	1013.3	21	NNE	30	○	17				1013.5	18	NNE	28	◐	15

(1) Pression réduite au niveau de la station.

Prévisions pour la journée du 8 juillet 1958

Beau temps de Nord-Est, contrarié sur les régions côtières par l'influence des brises.

Ciel généralement clair sur l'intérieur du pays, nuageux sur les côtes en début de matinée et en fin d'après-midi.

Vent de Nord-Est faible en général, de Nord-Nord-Ouest faible sur les côtes.

Température en faible hausse.

La mer sera peu agitée, la houle de Nord faible 1 mètre.

OBSERVATIONS DES PORTS A 1800 TU la veille

STATIONS	ETAT DE LA MER	ETAT DE LA HOULE: Direction	Hauteur en mètres	Période en sec.	Indication de la tendance du niveau depuis la dernière observation
Cap Spartel (1600)					
Mehedya	Belle	W	1	08	Stationnaire
Casablanca					
Safi					
Essaouira (Mogador)	Agitée	NW	2	04	Stationnaire
Agadir	Calme	WNW	0.25	14	Stationnaire

OBSERVATIONS DES PORTS A 0900 TU ce jour

Cap Spartel	Calme	WNW	1		Stationnaire
Mehedya	Belle	W	1	08	
Casablanca	Belle	NW	1.50		Stationnaire
El Jadida (Mazagan)	Peu agit.	WNW	1.50	10	Stationnaire
Safi	Belle	WNW	0.50	12	Stationnaire
Essaouira (Mogador)	Agitée	NW	2	04	
Agadir	Calme	WNW	0.25	14	

SONDAGES AÉROLOGIQUES à 0500 TU

De gauche à droite, sous les noms de chaque station : Altitude en m.; direction d'où vient le vent; vitesse en nœuds.

Casa 0000TU			Rabat-Salé			Marrakech			Kouribga			Meknès			Agadir			Le Touahar		
500	NNE	15	500	C											500	SSE	08			
1000	NNE	19	1000	NE	10	1000	ENE	07	1000	ENE	27	1000	ENE	06	1000	ENE	12	1000	C	
			1500	NNE	10	1500	ENE	04	1500	ESE	11	1500	ENE	14	1500	E	08	1500	C	
			2000	ESE	08	2000	NNE	20	2000	NNE	07	2000	ENE	14	2000	W	10	2000	WSW	06
			2500	WSW	02	2500	NE	18	2500	SE	07	2500	SSW	10				2500	SSW	09
			3000	WNW	06	3000	E	10	3000	SSW	13	3000	SSW	08						
			4000	WSW	14	4000	SSW	19	4000	SW	21	4000	SSW	21						
			5500	WSW	23															

LÉGENDE pour le caractère du temps :

- ○ Ciel clair.
- ◐ Ciel peu nuageux.
- ◑ Ciel nuageux.
- ● Ciel couvert.
- ≡ Brouillard.
- = Brume.
- ∞ Brume sèche.
- • Pluie.
- ♦ Bruine.
- * Neige.
- ▽ Averse de pluie.
- ▽ Averse de neige.
- ▽ Averse de grêle.
- TR Traces de pluie (moins de 0 mm. 1).
- ⚡ Orage.
- < Eclairs.
- Tempête de sable.
- Poussières ou sable brassés par le vent.
- Tourbillon de poussières ou sable.
- V Grains.
- C Vent calme.

Situation en altitude [redacted] à 0000 T.U. le 8 JUILLET 1958

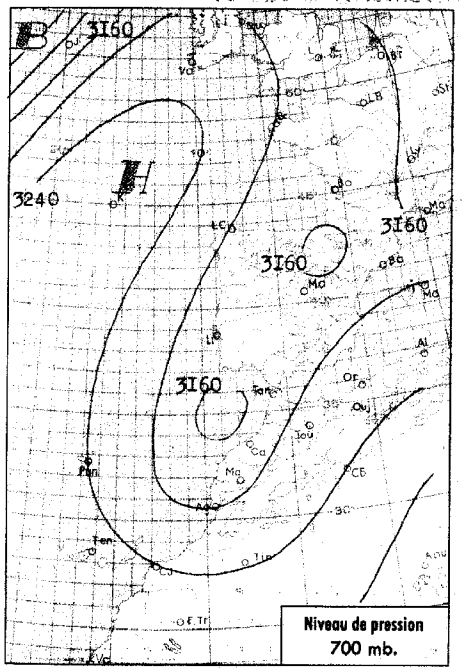

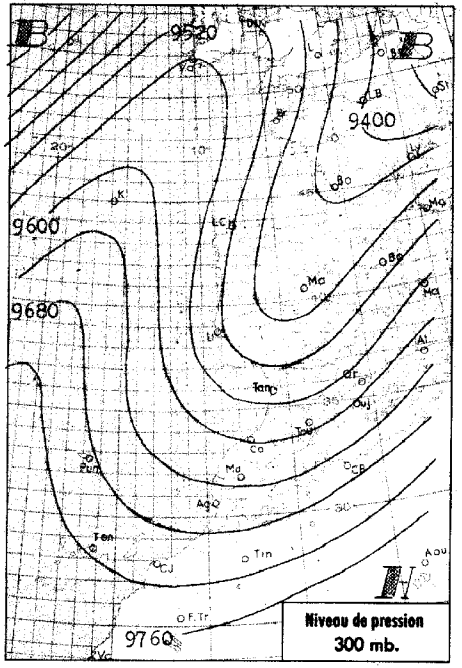

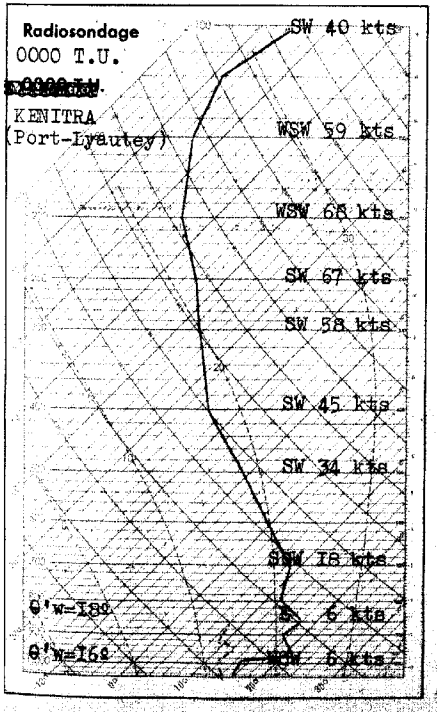

Analyse de la Situation à 0600 T.U.

Les hautes pressions qui s'étendent des Açores à l'Europe occidentale se renforcent sur leur face méridionale vers la Méditerranée.

Elles maintiennent un régime de Nord-Est sec et subsident jusque vers 3000 mètres sur le Maroc.

Le ciel est clair sauf au voisinage des côtes où l'on note de nombreuses formations de nuages bas et brouillards matinaux.

Les vents dominent de secteur Nord-Est faible, sauf sur la trouée de Taza où ils sont forts (20 à 45 kts).

Les températures sont en hausse de 1 à 3 degrés par rapport aux minima de la veille.

LÉGENDE

Front chaud en surface — Front quasi-stationnaire
Front froid en surface — Occlusion
Front intertropical — A. — anticyclone — D. — dépression

Les autres lignes sont les isobares au niveau de la mer, cotées en millibars.

MINISTÈRE DES TRAVAUX PUBLICS

SERVICE MÉTÉOROLOGIQUE

ANNÉE 1958 — N° 189

BULLETIN QUOTIDIEN DE RENSEIGNEMENTS DU MAROC

PUBLIÉ SOUS LA RESPONSABILITÉ DU DIRECTEUR DU SERVICE MÉTÉOROLOGIQUE

Situation générale à 0600 T.U. le 8 JUILLET 1958

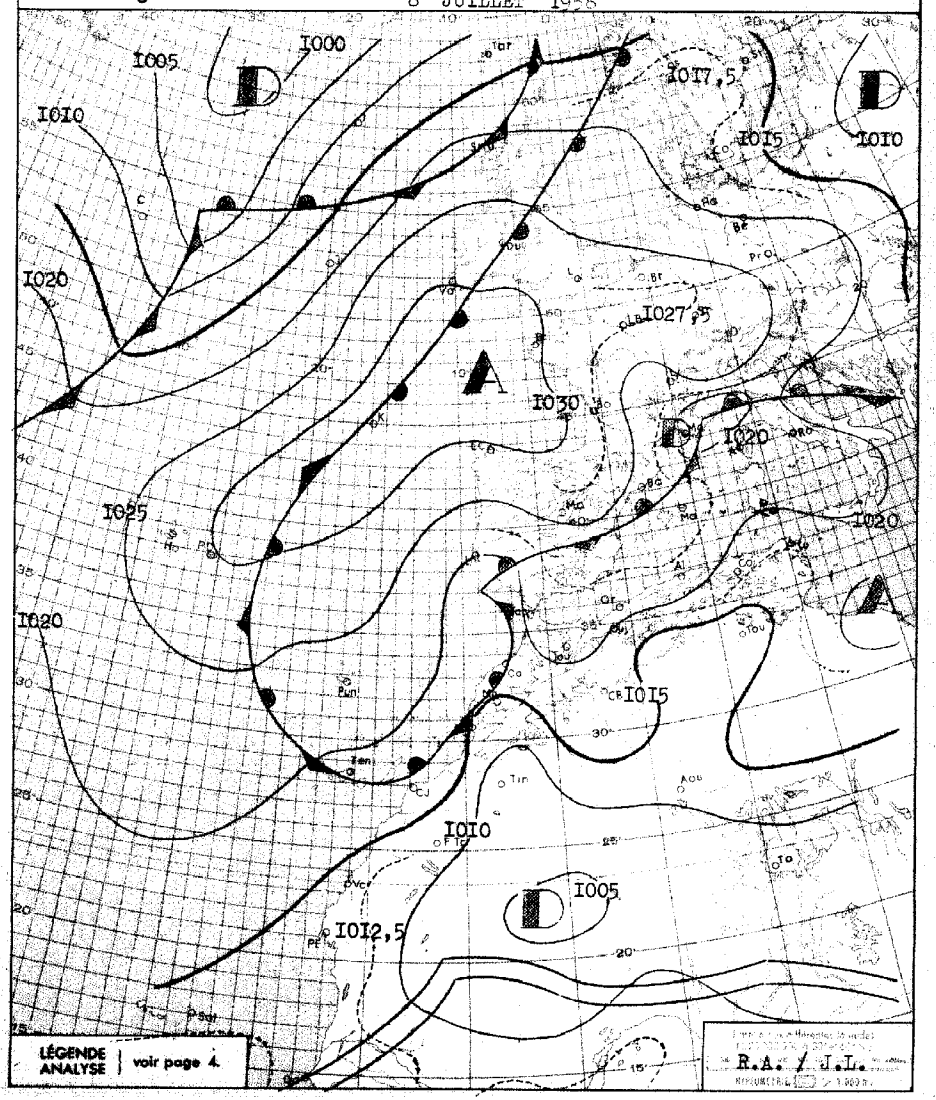

BULLETIN MÉTÉOROLOGIQUE DU MAROC DU 8 JUILLET 1958

STATIONS	ALTITUDE (m) (de la cuvette du baromètre)	OBSERVATIONS DE 1800 TU la veille: Pression barométrique à 0 degré C et au niveau de la mer en millibars et dixièmes de millibars	Température de l'air en degré C	VENT: Direction	VENT: Vitesse en nœuds	Caractère du temps (voir légende)	Température du point de rosée en degré C	Hauteur de pluie tombée dans les 24 h. (de 6 à 6 h.) en millimètres	Maximum relevé à 18 h. la veille en degré C	Minimum relevé à 6 h. du matin en degrés C	OBSERVATIONS DE 0600 TU ce jour: Pression barométrique à 0 degré C et au niveau de la mer en millibars et dixièmes de millibars	Température de l'air en degré C	VENT: Direction	VENT: Vitesse en nœuds	Caractère du temps (voir légende)	Température du point de rosée en degré C
Tanger	86	1015,9	27	ENE	23	○	10		29	22	1018,0	22	ENE	23	○	17
Oujda	460	1016,7	23	NNW	10	◍	19		29	20	1020,2	20	NNW	02	◍	20
Kénitra (Port-Lyautey)	15	1015,5	23	NW	08	○	19		25	16	1016,0	16	C		○	16
Touahar	569	1011,4	31	ESE	33	○	09		33	19	1016,4	19	E	45	◐	15
Rabat	68	1016,3	22	NNW	14	○	17		24	15	1016,6	16	WSW	02	○	15
Fès	414	1012,4	33	WNW	04	○	13		33	19	1016,7	21	NE	10	○	13
Meknès	549	1013,4	28	WNW	06	○	14		30	16	1017,3	16	ESE	06	○	10
Noussaeur	200	1016,7	23	NE	14	○	15		26	14	1017,6	15	C		≡	15
Casablanca	58	1017,6	22	N	10	◍	19		23	15	1018,1	16	SSW	04	○	15
Ifrane (1)	1664		23	ENE	14	○	11		26	12		12	C		○	07
Khouribga (1)	777		26	N	14	○	10		30	15		15	NNE	06	○	11
Safi	45	1015,3	24	NNE	18	○	16		28	15	1017,8	17	E	04	◍	15
Kasba-Tadla	507	1010,8	34	SSW	04	○	15		35	19	1016,8	19	WSW	02	○	10
Midelt (1)	1520		30	NE	04	○	09		31	15		15	C		○	08
Essaouira (Mogador)	8	1015,1	19	NNE	20	○	18		20	16	1016,2	16	NNE	13	○	16
Marrakech	466	1012,6	33	ENE	06	○	06		33	18	1017,5	18	WSW	02	○	11
Agadir	19	1012,3	24	W	02	○	16		24	16	1015,6	17	SW	02	◍	16
Ouarzazate (1)	1136		39	ESE	12	○	06		41	21		21	C		○	03
Tindouf	432	1004,0	43	WNW	04	○	05		44	26	1009,1	27	NNE	08	◍	08
Fort-Trinquet	360	1007,5	36	N	02	○	13		38	18	1010,6	18	NNW	12	◐	16
Colomb-Bechar (1)	770			SSW	08	○				30		31	S	10	○	-02
Oran	180	1017,3	24	NW	10	◐	21		27	21	1018,9	22	NW	08	◍	21
Porto	103	1021,7	23	NNW	08	○	16		25	14	1023,1	19	SE	12	○	11
Cap St-Vincent	48	1017,7	23	N	14	○	14		23	17	1018,9	19	Var.	07	○	13
Lisbonne	70	1018,2	26	NNW	23	○	15		29	18	1019,8	19	NNW	10	○	12
Ponta Delgada	36	1029,6	21	NNE	10	◍	15		27	[illegible]	1029,4	18	NE	05	◐	13
Angra	31	1029,4	22	SSE	09	○	17		23	19	1029,0	20	SSE	09	◐	17
Horta	61	1028,6	25	SW	06	○	20		26	20	1028,5	20	SE	07	○	20
Flores	40	1026,8	24	SW	07	○	20		24	21	1025,8	21	SW	08	◐	20
Funchal	110	1020,6	22	N	11	○	16		23							
Teneriffe	37	1019,6	24	NNE	16	○	12		25	17	1017,0	19	C		○	15
Cap Juby	5															
Villa Cisneros	6		21	NNE	30	○	16		24	16	1014,7	18	NNE	24	◐	15

(1) Pression réduite au niveau de la station.

Prévisions pour la journée du 9 JUILLET 1958

L'établissement du régime d'Est type chergui se poursuivra sur le Maroc.

Le ciel sera généralement clair après dissipation des formations nocturnes au voisinage des côtes, de nuages bas et brouillards qui se reformeront dans la soirée.

Les vents dominieront de secteur Est faible sauf sur le Tangérois et la trouée de Taza où ils resteront forts.

Les températures seront en hausse.

La mer sera belle, la houle faible 0,50 à 1 mètre.

OBSERVATIONS DES PORTS A 1800 TU la veille

STATIONS	ETAT DE LA MER	ETAT DE LA HOULE: Direction	Hauteur en mètres	Période en sec.	Tendance de la hauteur des vagues depuis la dernière observation
Cap Spartel (1600)	Agitée	WNW	0,5		Amélioration
Mehedya	Belle	W	1	08	Stationnaire
Casablanca	Belle	NW	1		Amél. légère
Safi	Belle	WNW	1	12	Stationnaire
Essouira (Mogador)	Agitée	NW	2	04	Stationnaire
Agadir	Calme	WNW	0,25	14	Stationnaire

OBSERVATIONS DES PORTS A 0900 TU ce jour

Cap Spartel	Agitée	Houle atlantique nulle			
Mehedya	Belle	W	1	08	
Casablanca	Belle	NW	1		
El Jadida (Mazagan)	Peu agit.	WNW	1,5	10	Stationnaire
Safi	Belle	WNW	0,5	12	
Essouira (Mogador)	Agitée	NW	2	04	
Agadir	Calme	WNW	0,5	14	

SONDAGES AÉROLOGIQUES à 0500 TU

De gauche à droite, sous les noms de chaque station : Altitude en m. ; direction d'où vient le vent ; vitesse en nœuds.

CASA 0000 TU			LE TOUAHAR	RABAT			MEKNES			KHOURIBGA			MARRAKECH			AGADIR
500	NNE	15		500	WNW	08										
1000	NNE	18		1000	N	08	1000	ENE	18	1000	ENE	13	1000	N	04	
1500	ENE	08					1500	ENE	18	1500	NNE	09	1500	NE	16	
2000	SSW	04	Vent très fort				2000	ENE	20	2000	NW	07	2000	SW	05	Nuages bas
2500	SSE	10					2500	ESE	04				2500	SSW	19	
3000	SSW	08					3000	ENE	08							
							4000	WSW	04							

LÉGENDE pour le caractère du temps :

- ○ Ciel clair.
- ◐ Ciel peu nuageux.
- ◍ Ciel nuageux.
- ● Ciel couvert.
- ≡ Brouillard.
- = Brume.
- ∞ Brume sèche.
- • Pluie.
- ‚ Bruine.
- ✱ Neige.
- ▽ Averse de pluie.
- ▽ Averse de neige.
- ▽ Averse de grêle.
- TR Traces de pluie (moins de 0 mm. 1).
- ⌒ Orage.
- < Eclairs.
- Tempête de sable.
- $ Poussières ou sable brassés par le vent.
- Tourbillon de poussières ou sable.
- V Grains.
- C Vent calme.

Situation en altitude à 0000 TU le 9 JUILLET I958

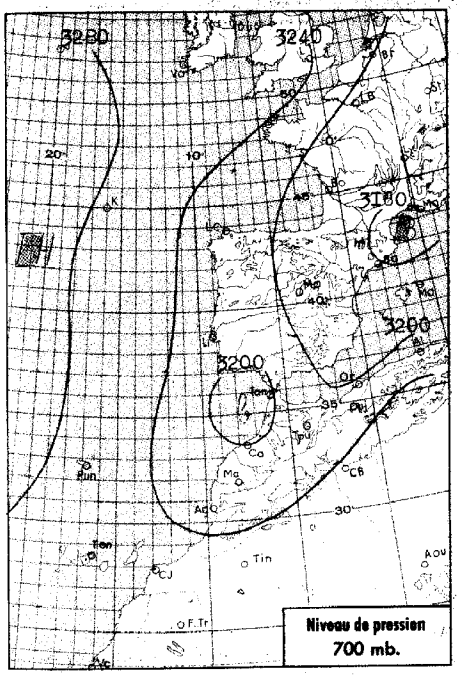

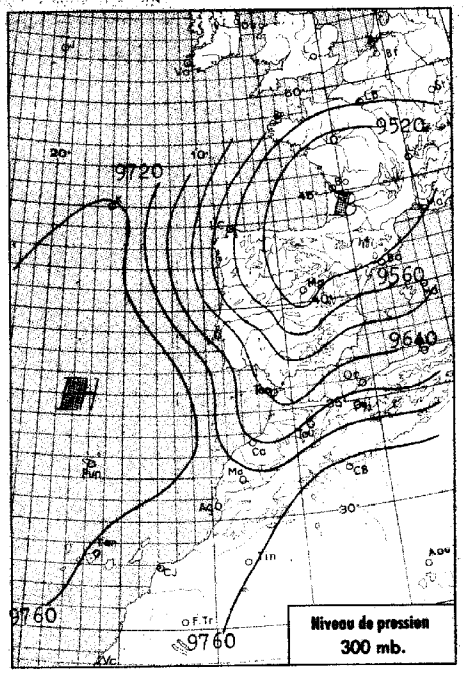

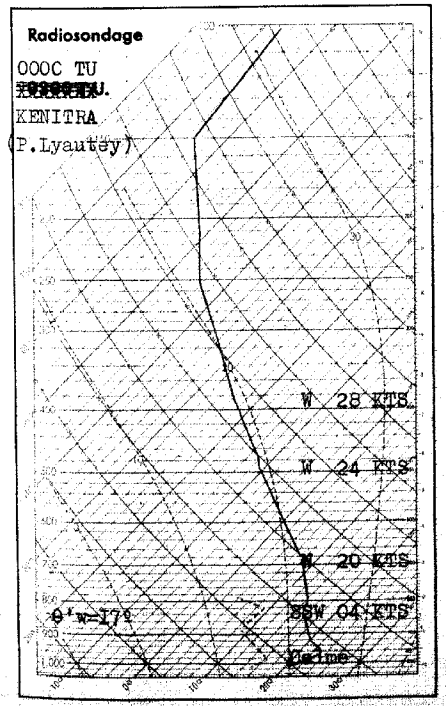

Analyse de la Situation à 0600 T.U.

La situation est à peu près stationnaire, le Maroc restant soumis au régime continental d'Est.

Le temps demeure clair sur l'ensemble du pays, à l'exception des régions côtières où les formations brumeuses nocturnes persistent encore.

Les vents, d'Est faibles en général, se maintiennent forts dans la passe de Taza et à Tanger.

La température est en hausse sensible.

Rectificatif
(Analyse du 8 juillet I958)

Lire: Les vents dominent de secteur Nord-Est faibles, sauf sur le Tangérois et la trouée de Taza où ils sont forts (20 à 45 kts).

LEGENDE

Front chaud en surface — Front quasi-stationnaire
Front froid en surface — Occlusion
Front intertropical — A. — anticyclone — D. — dépression

Les autres lignes sont les isobares au niveau de la mer, cotées en millibars.

MINISTÈRE DES TRAVAUX PUBLICS

SERVICE MÉTÉOROLOGIQUE

ANNÉE 1957 8 — N° I90

BULLETIN QUOTIDIEN DE RENSEIGNEMENTS DU MAROC

PUBLIÉ SOUS LA RESPONSABILITÉ DU DIRECTEUR DU SERVICE MÉTÉOROLOGIQUE

Situation générale à 0600 T.U. le 9 JUILLET I958

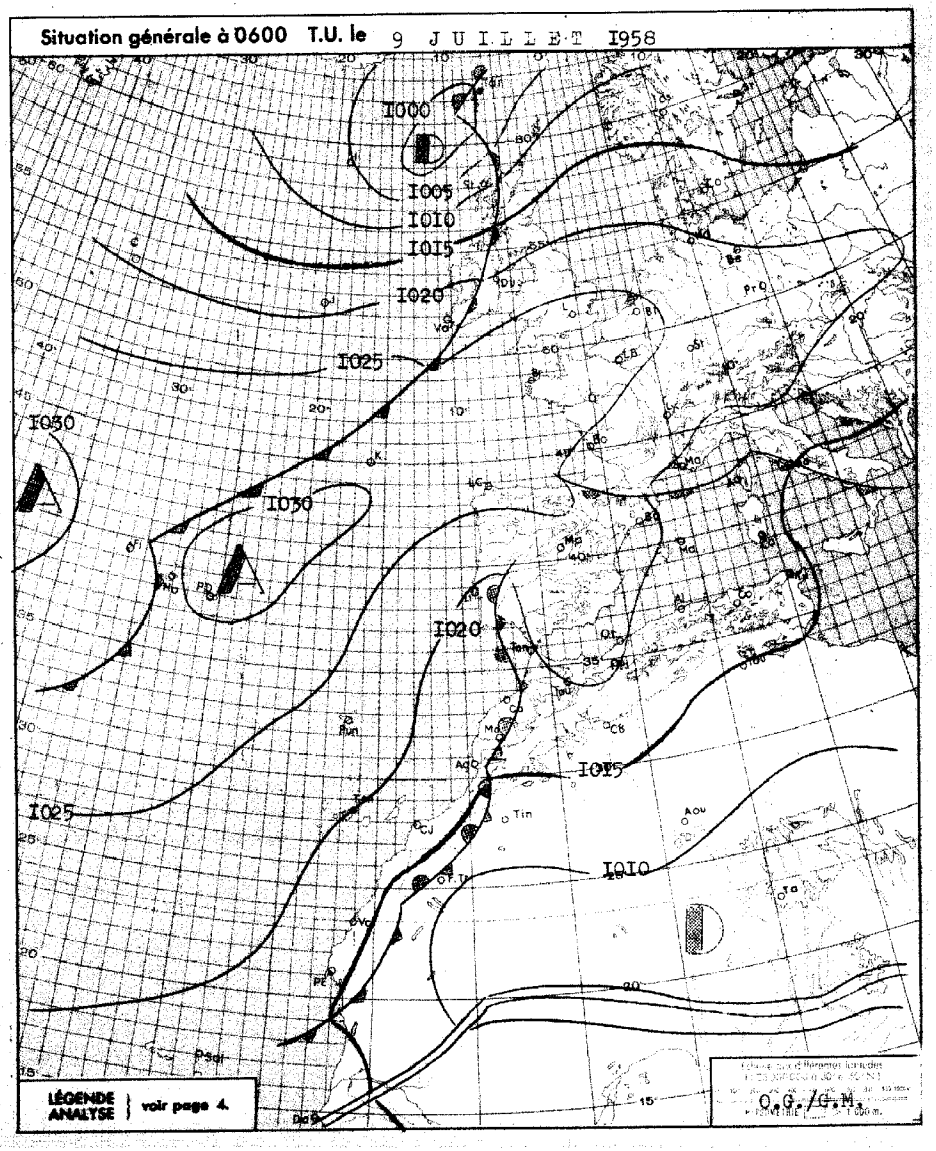

BULLETIN MÉTÉOROLOGIQUE DU MAROC DU 9 JUILLET 1958

STATIONS	ALTITUDE (m) (de la cuvette du baromètre)	OBSERVATIONS DE 1800 TU la veille: Pression barométrique à 0 degré C et au niveau de la mer en millibars et dixièmes de millibars	Température de l'air en degré C	VENT: Direction	VENT: Vitesse en nœuds	Caractère du temps (voir légende)	Température du point de rosée en degré C	Hauteur de pluie tombée dans les 24 h. (de 6 à 6 h.) en millimètres	Maximum relevé à 18 h. la veille en degré C	Minimum relevé à 6 h. du matin en degrés C	OBSERVATIONS DE 0600 TU ce jour: Pression barométrique à 0 degré C et au niveau de la mer en millibars et dixièmes de millibars	Température de l'air en degré C	VENT: Direction	VENT: Vitesse en nœuds	Caractère du temps (voir légende)	Température du point de rosée en degré C
Tanger	86	1017.2	26	S	25	○	16		28	21	1017.6	21	ENE	23	○	16
Oujda	460	1019.1	22	NW	08	◍	22	TR	26	18	1021.0	18	NNW	02	◍	18
Kénitra (Port-Lyautey)	15	1014.8	28	NW	08	○	19		28	19	1015.7	19	C		≡	19
Touahar	569	1013.5	28	E	38	○	14		30	20	1017.6	20	E	44	○	16
Rabat	68	1015.4	26	NNW	12	○	17		26	18	1016.3	18	C		≡	18
Fès	414	1013.1	34	ENE	06	◐	14		34	20	1017.4	20	ENE	10	○	15
Meknès	549	1012.9	33	WNW	08	○	13		34	19	1016.3	19	NNE	12	○	15
Nouasseur	200	1015.7	27	N	10	○	14		29	15	1016.8	18	WSW	02	◍	17
Casablanca	58	1016.6	23	N	04	C	19		24	19	1016.6	20	W	02	◍	18
Ifrane (1)	1664		25	N	08	◐	14		29	10		13	WNW	04	C	06
Khouribga (1)	777		31	NNW	12	○	12		34	16		18	ENE	04	○	11
Safi	45	1015.5	24	NW	10	○	18		26	17	1016.7	20	E	06	◍	17
Kasba-Tadla	507	1011.6	37	WNW	06	◐	09		38	21	1016.4	21	SW	04	○	14
Midelt (1)	1520		31	WNW	14	◐	04		32	14		14	C		◍	14
Essaouira (Mogador)	8	1016.1	19	N	10	○	18		20	17	1016.6	17	NNE	12	≡	17
Marrakech	466	1012.6	36	NW	06	◐	08		37	20	1017.2	20	WSW	04	○	14
Agadir	19	1015.2	20	SSW	02	◐	16		21	17	1016.4	18	WSW	02	◍	17
Ouarzazate (1)	1136		39	W	20	◐	07		41	20		21	C		◐	05
Tindouf	432	1005.1	45	ENE	06	◐	05		45	25	1009.8	25	NW	08	◍	09
Fort-Trinquet	360	1007.9	38	N	14	◐	14		40	22	1009.9	25	N	12	○	12
Colomb-Bechar (1)	770		41	SSE	10	○	xx		43	23		27	WNW	08	S	21
Oran	180	1018.4	23	NNW	14	◍	21		26							
Porto	103	1022.1	24	N	16	◐	14		28	10	1022.1	17	E	13	○	12
Cap St-Vincent	48	1020.0	22	NW	11	○	15		26	18	1019.2	18	NNE	09	○	15
Lisbonne	70	1018.7	31	NNW	18	◐	13		33	19	1019.6	20	NNW	10	○	13
Ponta Delgada	36									16	1029.5	17	VAR	01	∞	15
Angra	31	1029.6	24	NNE	06	◍	17		26							
Horta	61	1029.2	24	SW	10	○	21		25	20	1028.8	20	SW	05	∞	20
Flores	40	1028.2	21	WNW		▽	19	2	22	18	1029.1	18	S	04	∞	16
Funchal	110									16	1021.0	17			◍	15
Teneriffe	37	1018.6	27	E	08	○	18		28	19	1017.8	20	WNW	02	○	11
Cap Juby	5															
Villa Cisneros	6	1015.2	22	NNE	22	○	16		24	16	1016.5	19	NNE	18	◍	17

(1) Pression réduite au niveau de la station.

SONDAGES AÉROLOGIQUES à 0500 TU

De gauche à droite, sous les noms de chaque station : Altitude en m.; direction d'où vient le vent; vitesse en nœuds.

CASA 0000TU			TOUAHAR	RABAT-SALE	KHOURIBGA			MARRAKECH			AGADIR	OUJDA
1000	NNE	14	VENT très VIOLENT	BROUILLARD	1000	NNE	05	1000	NW	03	NUAGES BAS	PLAFOND BAS
1500	N	05			1500	N	12	1500	NNE	06		
2000	C				2000	WSW	10	2000	C			
2500	SSW	06			2500	WSW	08					
3000	WSW	12			3000	WSW	16					
					4000	WSW	33					

Prévisions pour la journée du 10 JUILLET 1958

Même type de temps chaud avec coups de chergui dans l'intérieur du pays.

Ciel généralement clair sauf brumes et brouillards abondants sur les régions côtières le matin.

Vent d'Est faible dominant, restant fort dans la passe de Taza et sur Tanger.

Température en hausse sensible sur la moitié Sud du pays, plus faible ailleurs.

La mer sera belle, la houle faible 0.50m à 1 mètre.

OBSERVATIONS DES PORTS A 1800 TU la veille

STATIONS	ETAT DE LA MER	ETAT DE LA HOULE: Direction	Hauteur en mètres	Période en sec.	Tendance de la hauteur des vagues depuis la dernière observation
Cap Spartel (1600)	Agitée	Houle atlantique nulle			
Mehedya	Belle	W	1	8	Stationnaire
Casablanca	Belle	NW	1		Stationnaire
Safi	Belle	WNW	0.5	12	Stationnaire
Essaouira (Mogador)	Peu agit.	NW	2	4	Stationnaire
Agadir					

OBSERVATIONS DES PORTS A 0900 TU ce jour

Cap Spartel	Agitée	Houle atlantique nulle			
Mehedya					
Casablanca	Belle	NW	1		
El Jadida (Mazagan)	Peu agit.	WNW	1	10	Stationnaire
Safi	Belle	WNW	0.5	12	
Essaouira (Mogador)	Peu agit.	NW	1.5	4	
Agadir					

LÉGENDE pour le caractère du temps :

- ○ Ciel clair.
- ◐ Ciel peu nuageux.
- ◍ Ciel nuageux.
- ◍ Ciel couvert.
- ≡ Brouillard.
- = Brume.
- ∞ Brume sèche.
- · Pluie.
- , Bruine.
- * Neige.
- ▽ Averse de pluie.
- ▽ Averse de neige.
- ▽ Averse de grêle.
- TR Traces de pluie (moins de 0 mm. 1).
- Orage.
- < Eclairs.
- Tempête de sable.
- Poussières ou sable brassés par le vent.
- Tourbillon de poussières ou sable.
- V Grains.
- C Vent calme.

Situation en altitude ~~à 0300 TU le~~ à 0000TU, le IO juillet I958

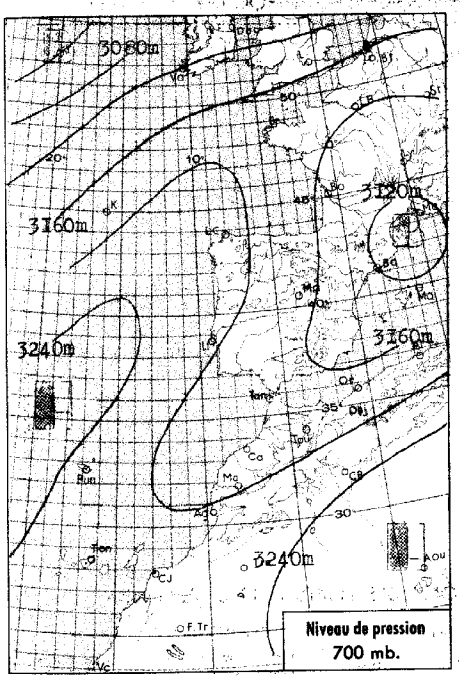

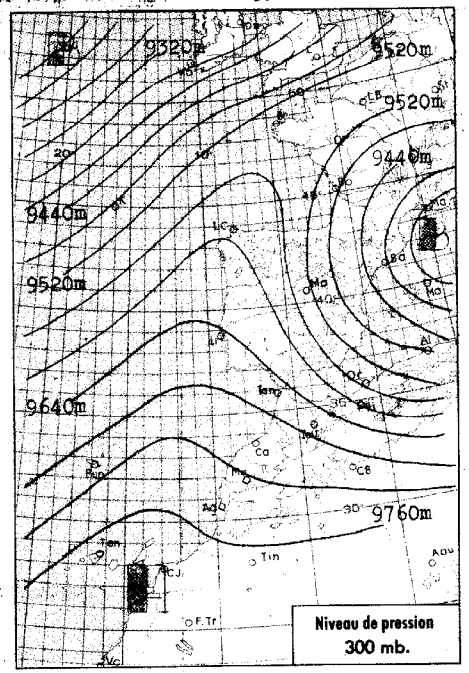



Analyse de la Situation à 0600 T.U.

Peu d'évolution dans la situation générale. Cependant, au Maroc, le creusement d'un léger minimum accentue la pénétration maritime sur les régions littorales.

Le ciel reste clair dans l'intérieur du pays, qui reste soumis a un régime continental d'Est, tandis que sur les côtes les stratus bas et brouillards sont abondants.

Vent variable faible, s'orientant à Est assez fort sur l'Oriental et l'extrême Nord.

Température sans grand changement.

LÉGENDE

- Front chaud en surface
- Front froid en surface
- Front intertropical
- Front quasi-stationnaire
- Occlusion
- A. — anticyclone
- D. — dépression

Les autres lignes sont les isobares au niveau de la mer, cotées en millibars.

MINISTÈRE DES TRAVAUX PUBLICS

SERVICE MÉTÉOROLOGIQUE

ANNÉE 1958 N° I9I

BULLETIN QUOTIDIEN DE RENSEIGNEMENTS DU MAROC

PUBLIÉ SOUS LA RESPONSABILITÉ DU DIRECTEUR DU SERVICE MÉTÉOROLOGIQUE

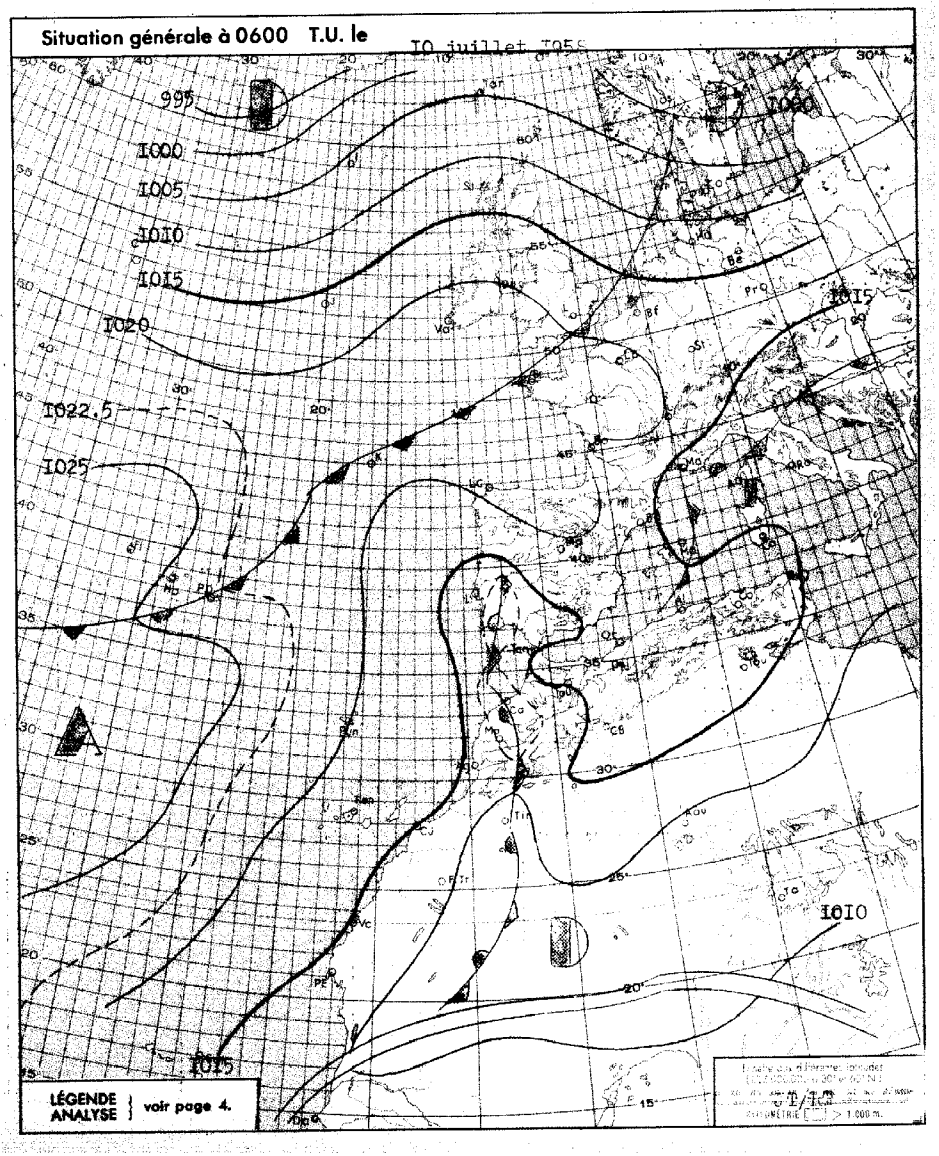

BULLETIN MÉTÉOROLOGIQUE DU MAROC DU 10 juillet 1958

STATIONS	ALTITUDE (m) (de la cuvette du baromètre)	OBSERVATIONS DE 1800 TU la veille: Pression barométrique à 0 degré C et au niveau de la mer en millibars et dixièmes de millibars	Température de l'air en degré C	VENT: Direction	VENT: Vitesse en nœuds	Caractère du temps (voir légende)	Température du point de rosée en degré C	Hauteur de pluie tombée dans les 24 h. (de 6 à 6 h.) en millimètres	Maximum relevé à 18 h. la veille en degré C	Minimum relevé à 6 h. du matin en degrés C	OBSERVATIONS DE 0600 TU ce jour: Pression barométrique à 0 degré C et au niveau de la mer en millibars et dixièmes de millibars	Température de l'air en degré C	VENT: Direction	VENT: Vitesse en nœuds	Caractère du temps (voir légende)	Température du point de rosée en degré C
Tanger	86	1014.8	28	ENE	17	○	14		30	21	1012.4	23	ENE	23	○	12
Oujda	460	1016.3	24	NNW	10	○	16		28							
Kénitra (Port-Lyoutey)	15	1011.9	27	NW	04	○	22		29	20	1011.5	20	WSW	04	◐	20
Touahar	569	1011.1	30	E	33	○	13		31	19	1013.1	19	E	35	○	13
Rabat	68	1012.6	26	NNW	10	○	18		28	18	1012.1	18	WSW	02	○	17
Fès	414	1010.7	34	ENE	10	○	09		36	22	1012.2	22	NE	10	○	11
Meknès	549	1010.5	32	WNW	12	○	14		35	20	1012.2	20	ESE	06	○	11
Nouasseur	200	1013.2	28	NE	12	○	15		31	17	1013.3	17	C		◐	16
Casablanca	58	1013.8	26	N	04	○	18		26	18	1013.1	18	WSW	06	◐	18
Ifrane (1)	1664		26	NNE	10	○	13		29	14		14	S	04	○	09
Khouribga (1)	777		31	N	12	○	13		35	18		19	NNE	08	○	08
Safi	45	1013.9	22	NW	12	○	18		24	16	1014.2	17	C		≡	17
Kasba-Tadla	507	1008.7	37	WNW	04	○	13		38	22	1012.7	22	SW	04	○	14
Midelt (1)	1520		30	C		◐	11		32	15		15	C		○	11
Essaouira (Mogador)	8	1014.6	19	N	12	◐	18		20	17	1015.1	18	NE	04	◐	17
Marrakech	466	1010.4	36	WSW	10	◐	09		37	19	1014.5	19	WNW	12	○	16
Agadir	19	1013.7	20	SW	06	◐	17		23	18	1014.9	18	C		◐	16
Ouarzazate (1)	1136		38	WSW	26	○	11		41	19		19	C		○	07
Tindouf	432	1006.4	44	SW	10	◐	10		45	23	1007.5	23	WNW	12	◐	07
Fort-Trinquet	360	1006.0	39	N	14	○	20		41							
Colomb-Bechar (1)	770			SW	12	◐			42							
Oran	180	1016.6	25	NW	10	◐	19		26							
Porto	103	1018.0	16	N	11	○				15	1016.1	15	C		○	15
Cap St-Vincent	48	1017.1	18	NNW	11	◐	17		25	15			NNW	10	≡	15
Lisbonne	70	1011.7	28	NW	16	○	14		33	16	1014.7	17	NNW	10	◐	15
Ponta Delgada	36	1027.2	23	NNW	08	◐	14		21	19	1024.5	20	WNW	07	◐	18
Angra	31	1027.1	22	C		◐	19	TR	24	19	1023.4	20	C		◐	19
Horta	61			SW	12	◐		4		18	1024.7	18	NNE	28	◐	
Flores	40	1027.0	19	NNE	08	◐	17	4	20		1025.2	17	C		◐	14
Funchal	110	1019.7	22	N	10	◐	18		23	17	1018.5	28			◐	16
Teneriffe	37	1017.0	26	WNW	18	○	12		29							
Cap Juby	5															
Villa Cisneros	6	1014.5	21	NNE	24	◐	17		23	16	1013.5	19	NNE	24	◐	16

(1) Pression réduite au niveau de la station.

SONDAGES AÉROLOGIQUES à 0500 TU

De gauche à droite, sous les noms de chaque station : Altitude en m. ; direction d'où vient le vent ; vitesse en nœuds.

Casa 0000TU	Rabat-Salé			Meknès			Marrakech			Kouribga			Oujda			Le Touahar
Nuages bas	500	SW	12													Vent violent
	1000	NNW	06	1000	E	20	1000	W	03	1000	ESE	04	1000	C		
	1500	ESE	10	1500	SE	06	1500	SSW	12	1500	SSE	06	1500	C		
	2000	ESE	14	2000	SSE	10	2000	NE	15							
	2500	SSE	06	2500	SE	16	2500	NNW	16							
				3000	SE	16										

Prévisions pour la journée du 11 juillet 1958

Persistance du beau temps, clair et chaud dans l'intérieur, relativement frais et brumeux sur le littoral.

Vent d'Est à Nord-Est faible à modéré en général, s'orientant à Nord-Ouest modéré sur les côtes.

Température stationnaire ou en légère baisse.

La mer sera peu agitée, la houle faible 1 mètre.

OBSERVATIONS DES PORTS A 1800 TU la veille

STATIONS	ETAT DE LA MER	ETAT DE LA HOULE: Direction	Hauteur en mètres	Période en sec.	Tendance de la hauteur des vagues depuis la dernière observation
Cap Spartel (1600)	Agitée dans le détroit.				
Mehedya	Belle	W	1	08	Stationnaire
Casablanca	Belle	NW	0.50		Amélioration
Safi	Belle	WNW	0.50	12	Stationnaire
Essaouira (Mogador)	Peu agit.	NW	1.50	04	Stationnaire
Agadir	Calme	WNW	0.50	14	Stationnaire

OBSERVATIONS DES PORTS A 0900 TU ce jour

Cap Spartel	Agitée dans le détroit.				
Mehedya	Belle	W	1	08	
Casablanca	Calme	NW	0.50		
El Jadida (Mazagan)	Peu agitée	WNW	1	10	Stationnaire
Safi	Belle	WNW	0.50	12	
Essaouira (Mogador)	Belle	NW	1	04	
Agadir	Calme	WNW	0.50	14	

LÉGENDE pour le caractère du temps :

- ○ Ciel clair.
- ◐ Ciel peu nuageux.
- ◐ Ciel nuageux.
- ◐ Ciel couvert.
- ≡ Brouillard.
- = Brume.
- ∞ Brume sèche.
- • Pluie.
- ' Bruine.
- * Neige.
- ▽ Averse de pluie.
- ▽ Averse de neige.
- ▽ Averse de grêle.
- TR Traces de pluie (moins de 0 mm. 1).
- R Orage.
- < Eclairs.
- Tempête de sable.
- Poussières ou sable brassés par le vent.
- Tourbillon de poussières ou sable.
- V Grains.
- C Vent calme.

Situation en altitude [redacted] à 0000 T.U. le II JUILLET 1958

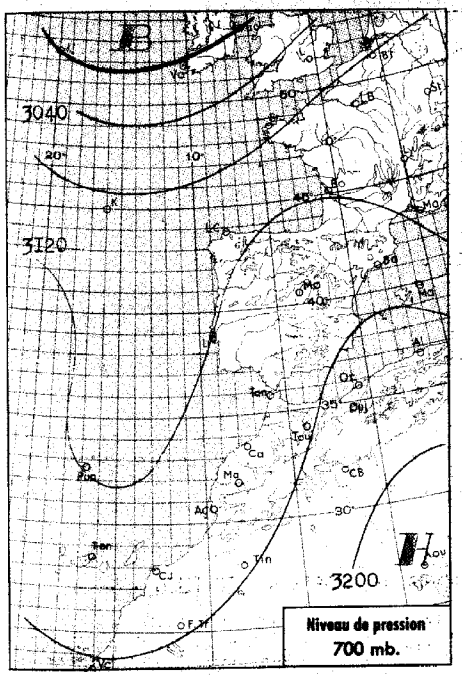

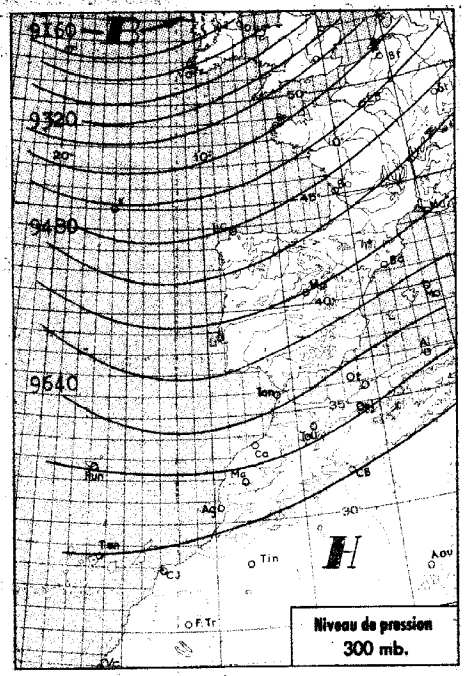

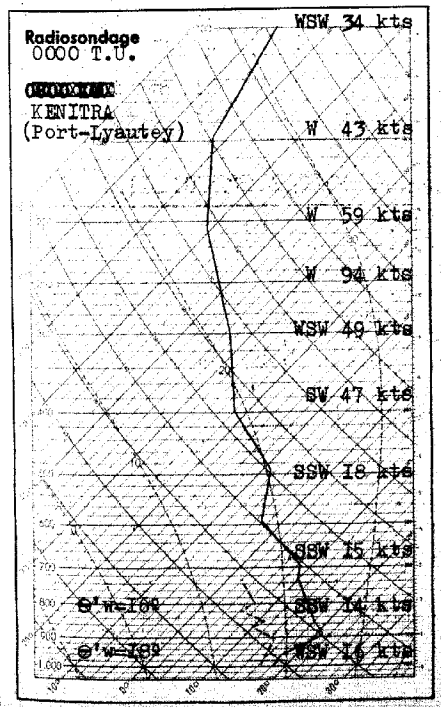

Analyse de la Situation à 0600 T.U.

L'expulsion d'air polaire maritime qui a lieu entre les Iles Açores et le Portugal et à laquelle correspond la dépression d'altitude, provoque sur le Maroc une importante entrée maritime préfrontale et la disparition du régime d'Est.

Sur l'ensemble de l'Occidental, le ciel est couvert par une couche de stratocumulus; il est peu nuageux ailleurs.

Le vent est faible de secteur Ouest-Nord-Ouest, la température est en hausse de I à 2 degrés.

LÉGENDE

- Front chaud en surface
- Front quasi-stationnaire
- Front froid en surface
- Occlusion
- Front intertropical
- A. — anticyclone
- D. — dépression

Les autres lignes sont les isobares au niveau de la mer, cotées en millibars.

MINISTÈRE DES TRAVAUX PUBLICS

SERVICE MÉTÉOROLOGIQUE

ANNÉE 1958 N° 192

BULLETIN QUOTIDIEN DE RENSEIGNEMENTS DU MAROC

PUBLIÉ SOUS LA RESPONSABILITÉ DU DIRECTEUR DU SERVICE MÉTÉOROLOGIQUE

Situation générale à 0600 T.U. le II JUILLET 1958

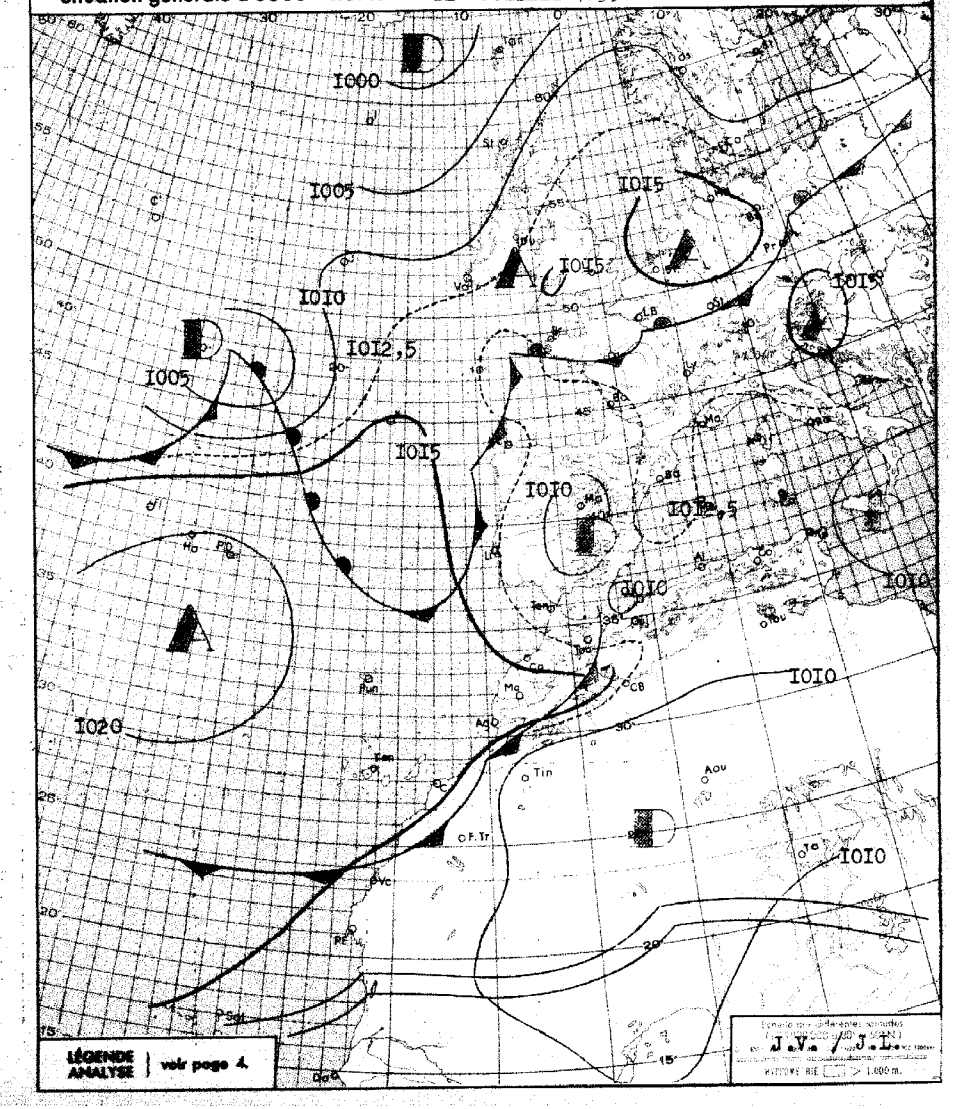

BULLETIN MÉTÉOROLOGIQUE DU MAROC DU II JUILLET I958

STATIONS	ALTITUDE (m) (de la cuvette du baromètre)	OBSERVATIONS DE 1800 TU la veille: Pression barométrique à 0 degré C et au niveau de la mer en millibars et dixièmes de millibars	Température de l'air en degré C	VENT: Direction	VENT: Vitesse en nœuds	Caractère du temps (voir légende)	Température du point de rosée en degré C	Hauteur de pluie tombée dans les 24 h. (de 6 à 6 h.) en millimètres	Maximum relevé à 18 h. la veille en degré C	Minimum relevé à 6 h. du matin en degré C	OBSERVATIONS DE 0600 TU ce jour: Pression barométrique à 0 degré C et au niveau de la mer en millibars et dixièmes de millibars	Température de l'air en degré C	VENT: Direction	VENT: Vitesse en nœuds	Caractère du temps (voir légende)	Température du point de rosée en degré C
Tanger	86	I009,4	30	ENE	20	○	I3		32	I9	I0I2,4	20	S	I4	○	I6
Oujda	460	I009,5	27	NNW	I0	○	I0		33	I8	I0I0,7	I8	N	04	○	I8
Kénitra (Port-Lyautey)	15	I0I0,3	23	WSW	I7	○	20		26	20	I0I3,2	20	WSW	06	◍	I8
Touahar	569	I004,9	35	ENE	I6	○	I0		35	I8	I0I2,I	I8	SW	23	◍	I6
Rabat	68	I0I0,7	22	WSW	I4	○	I8		25	I8	I0I4,I	I9	WSW	04	◍	I7
Fès	414	I007,5	33	NW	I0	○	I6		37	I9	I0I3,9	I9	NW	02	◍	I6
Meknès	549	I008,0	30	NNW	08	○	I3		33	I7	I0I4,2	I7	WNW	06	◍	I5
Nouasseur	200	I0I2,3	23	NW	I2	○	I6		30	I8	I0I4,3	I8	NW	08	◍	I7
Casablanca	58	I0I2,0	22	WNW	I6	◍	I9		25	I9	I0I4,2	I9	WNW	06	◍	I7
Ifrane (1)	1664		24	NW	08	○	I5		28	I2		I2	W	I2	◍	I0
Khouribga (1)	777		30	WNW	I0	○	I0		32	I5		I5	WSW	04	◍	I3
Safi	45	I0I3,6	20	NW	04	◍	I7		22	I8	I0I5,I	I9	C		◍	I6
Kasba-Tadla	507	I008,0	34	WSW	08	○	I4		35	I8	I0I5,5	I8	WNW	06	◍	I5
Midelt (1)	1520		28	WSW	20	◍	I0		33	I6		I6	C		○	09
Essaouira (Mogador)	8	I0I4,9	20	N	06	◍	I8		20	I8	I0I5,7	I8	NNE	06	◍	I6
Marrakech	466	I0II,0	3I	WNW	I6	○	II		32	I5	I0I6,6	I6	WNW	06	◍	I4
Agadir	19	I0I2,I	23	W	04	○	I7		24	I8	I0I4,0	I8	C		◍	I6
Ouarzazate (1)	1136		37	W	I2	○	-I6		40	20		20	WNW	08	○	07
Tindouf	432	I003,4	4I	WNW	I8	○	I0		43	I9	I007,9	I9	WNW	I4	○	09
Fort-Trinquet	360	I007,5	37	N	I0	○	I5		39	I7	I0I2,3	I7	N	I2	○	I5
Colomb-Bechar (1)	770		40	S	I0	○	I2		4I	27		27	C		○	05
Oran	180	I0I0,2	29	NNW	I2	○	I6			2I			NW	04	◍	I8
Porto	103									I5	I0I3,I	I5	C		○	I3
Cap St-Vincent	48									I6	I0I2,5	I6	NNW	I2	◍	I4
Lisbonne	79									I6	I0I2,3	I6	NW	I3	○	I4
Ponta Delgada	36	I022,8	22	WSW	I2	◍	I9		24	I7			NW	06	○	I6
Angra	31	I0I3,I	20	NNW	I0	◍	I4	xx	2I			I7	C		○	
Horta	61	I023,I	2I	NE	09	○	I5	TR	2I	I7	I020,2	I7	W	06	○	
Flores	40	I023,4	22	W	03	○	I7		23	I9	I0I8,5	20	W	07	○	
Funchal	110										I0I7,8		N	II	○	
Teneriffe	37	I0I6,2		NNW	08	○			26	I9	I0I7,0	20	NW	08	○	I3
Cap Juby	5															
Villa Cisneros	6	I0I2,9	22	NNE	20	◍	I7		22	I6	I0I3,8	I8	NNE	22	◍	I6

(1) Pression réduite au niveau de la station.

SONDAGES AÉROLOGIQUES à 0500 TU

De gauche à droite, sous les noms de chaque station : Altitude en m. ; direction d'où vient le vent ; vitesse en nœuds.

CASA 0000 TU	OUJDA	RABAT	MEKNES	KHOURIBGA	MARRAKECH	AGADIR
Nuages bas	I000 ENE I4 I500 ENE 20 2000 E 22 2500 SSE 20	Nuages bas	Nuages bas	I000 WNW 06	I000 SW 03 I500 NW 09 2000 NW 09 2500 SSW 02 3000 W 09 4000 WSW I2	Nuages bas

Prévisions pour la journée du I2 JUILLET I958

Le Maroc sera soumis à l'expulsion maritime froide de Nord-Ouest.

Le ciel y sera nuageux le matin, peu nuageux ensuite.

Le vent sera de Nord-Ouest faible en général, modéré l'après-midi sur les côtes, la température en faible baisse.

La mer sera peu agitée, la houle de Nord-Ouest faible I à I,50 mètre.

OBSERVATIONS DES PORTS A 1800 TU la veille

STATIONS	ETAT DE LA MER	ETAT DE LA HOULE: Direction	Hauteur en mètres	Période en sec.	Tendance de la hauteur des vagues depuis la dernière observation
Cap Spartel (1600)	Agitée	Houle atlantique nulle			
Mehedya	Belle	W	I	08	Stationnaire
Casablanca	Agitée	NW	I		Aggr. légère
Safi	Belle	WNW	0,50	I2	Stationnaire
Essaouira (Mogador)	Peu agit.	NW	I,50	04	Aggravation
Agadir	Belle	WNW	I	I4	Stationnaire

OBSERVATIONS DES PORTS A 0900 TU ce jour

Cap Spartel	Peu agit.	W	I		
Mehedya	Peu agit.	W	I		
Casablanca	Belle	NW	I		
El Jadida (Mazagan)	Peu agit.	WNW	I	I0	Stationnaire
Safi	Belle	WNW	0,50	I2	
Essaouira (Mogador)	Peu agit.	NW	I,50	04	
Agadir	Calme	WNW	0,25	I4	

LÉGENDE pour le caractère du temps :

- ○ Ciel clair.
- ◐ Ciel peu nuageux.
- ◑ Ciel nuageux.
- ◍ Ciel couvert.
- ≡ Brouillard.
- = Brume.
- ∞ Brume sèche.
- · Pluie.
- ⁝ Bruine.
- ✱ Neige.
- ▽ Averse de pluie.
- ▽ Averse de neige.
- ▽ Averse de grêle.
- TR Traces de pluie (moins de 0 mm. 1).
- ⚲ Orage.
- < Éclairs.
- Tempête de sable.
- Poussières ou sable brassés par le vent.
- Tourbillon de poussières ou sable.
- ∀ Grains.
- C Vent calme.

Situation en altitude [redacted] à 0000TU le I2 JUILLET I958

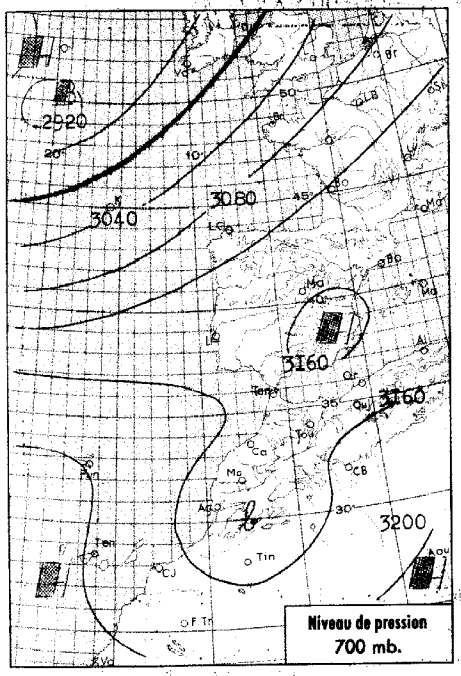

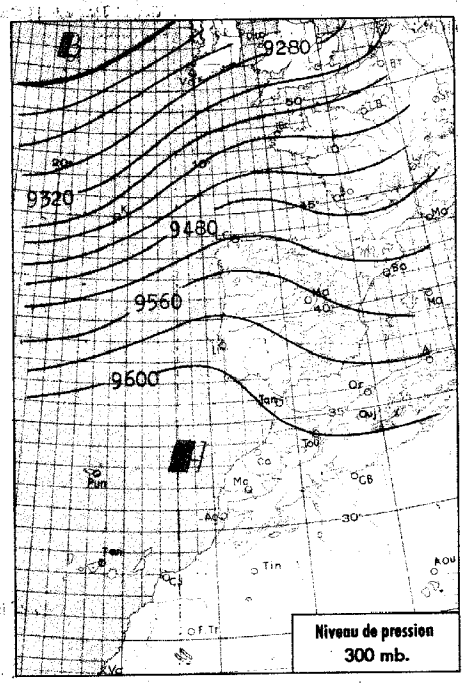

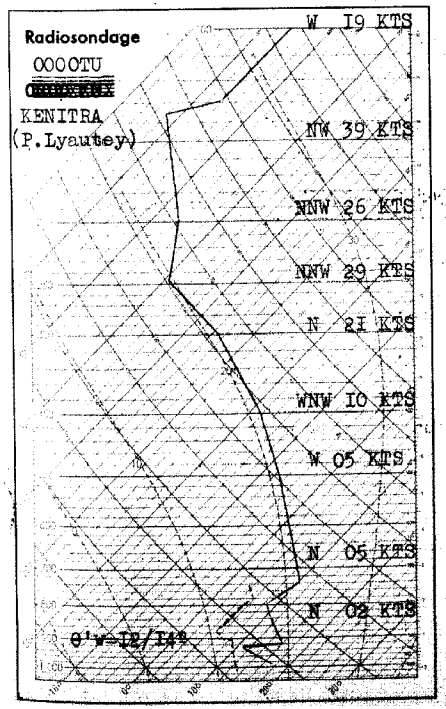

Analyse de la Situation à 0600 T.U.

Au passage de la dorsale sur le Maroc est lié un temps généralement clair dans l'intérieur mais très nuageux sur les régions côtières.

Les vents sont faibles ou calmes.

On a enregistré une baisse assez nette sur les températures nocturnes, baisse de l'ordre de 3 à 5 degrés au Nord du parallèle de Casablanca et de I à 2 degrés au Sud de ce parallèle.

LÉGENDE

- Front chaud en surface
- Front quasi-stationnaire
- Front froid en surface
- Occlusion
- Front intertropical
- A. — anticyclone
- D. — dépression

Les autres lignes sont les isobares au niveau de la mer, cotées en millibars.

MINISTÈRE DES TRAVAUX PUBLICS

SERVICE MÉTÉOROLOGIQUE

ANNÉE 1958 N° I93

BULLETIN QUOTIDIEN DE RENSEIGNEMENTS DU MAROC

PUBLIÉ SOUS LA RESPONSABILITÉ DU DIRECTEUR DU SERVICE MÉTÉOROLOGIQUE

Situation générale à 0600 T.U. le I2 JUILLET I958

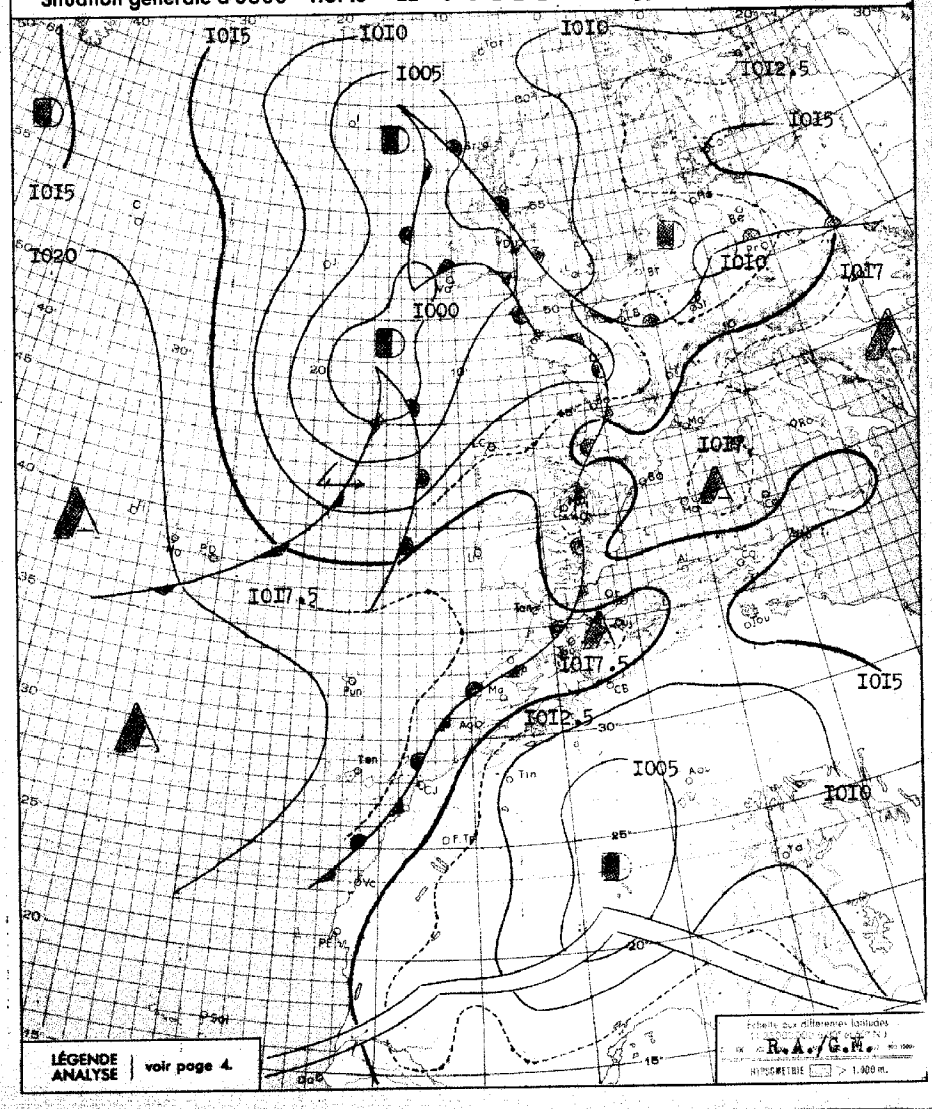

BULLETIN MÉTÉOROLOGIQUE DU MAROC DU I2 JUILLET I958

STATIONS	ALTITUDE (m) (de la cuvette du baromètre)	OBSERVATIONS DE 1800 TU la veille: Pression barométrique à 0 degré C et au niveau de la mer en millibars et dixièmes de millibars	Température de l'air en degré C	VENT: Direction	VENT: Vitesse en nœuds	Caractère du temps (voir légende)	Température du point de rosée en degré C	Hauteur de pluie tombée dans les 24 h. (de 6 à 6 h.) en millimètres	Maximum relevé à 18 h. la veille en degré C	Minimum relevé à 6 h. du matin en degrés C	OBSERVATIONS DE 0600 TU ce jour: Pression barométrique à 0 degré C et au niveau de la mer en millibars et dixièmes de millibars	Température de l'air en degré C	VENT: Direction	VENT: Vitesse en nœuds	Caractère du temps (voir légende)	Température du point de rosée en degré C
Tanger	86	I0I5.2	2I	WSW	I2	○	I6		24	I4	I0I7.3	I7	SSW	06	◐	I4
Oujda	460	I0I2.3	23	NNW	08	○	I7		25	I3	I0I7.7	I4	C		◐	I3
Kénitra (Port-Lyautey)	15	I0I4.9	22	NNW	08	○	I7		24	I7	I0I6.3	I7	C		◐	I6
Touahar	569	I0I0.7	2I	SW	I8	○	I3	0.2	27	I6	I0I5.8	I6	C		○	I3
Rabat	68	I0I5.I	2I	NW	I0	○	I5		23	I5	I0I6.8	I7	N	02	◐	I4
Fès	414	I0I2.9	26	WNW	06	○	I4		28	I4	I0I7.2	I4	C		○	II
Meknès	549	I0I3.2	24	NW	I0	○	I4		26	I4	I0I7.0	I4	C		○	I4
Nouasseur	200	I0I5.5	2I	N	I2	○	I4		25	I6	I0I7.0	I8	NE	04	◐	I6
Casablanca	58	I0I5.8	2I	NNW	08	◐	I6		23	I9	I0I6.7	I9	N	02	◐	I5
Ifrane (1)	1664		I9	N	I0	◐	I2		20	I0		I2	E	I0	○	I0
Khouribga (1)	777		27	NNW	I4	○	II		27	I2		I2	NNE	08	○	I2
Safi	45	I0I5.3	22	NW	I4	○	I5		23	I7	I0I6.0	I9	E	08	◐	I4
Kasba-Tadla	507	I0I0.I	30	WSW	04	○	I5		30	I7	I0I5.7	I7	WSW	06	○	I3
Midelt (1)	1520		24	WSW	I6	○	08		27	I3		I3	ENE	08	○	I0
Essaouira (Mogador)	8	I0I5.5	20	NNE	I0	○	I7		2I	I6	I0I5.7	I7	NNE	08	○	I5
Marrakech	466	I0II.7	29	ENE	02	○	08		30	I5	I0I6.7	I6	C		○	I2
Agadir	19	I0II.6	23	WNW	I2	○	I9		24	I6	I0I4.3	I6	C		◐	I4
Ouarzazate (1)	1136															
Tindouf	432										I009.0	I3	WNW	I4	○	I2
Fort-Trinquet	360	I009.9	32	NNW	I0	○	I0		34	23	I0I3.4	23	C		○	22
Colomb-Bechar (1)	770		39	S	23	○	xx		4I	23		23	NNW	04	○	07
Oran	180	I0II.2	23	WNW	I0	◐	I9		28	I8	I0I5.4	I8	WSW	02	○	I8
Porto	103	I0I4.0	I9	NW	09	∞	I4		20	I3	I0I5.6	I4	C		○	I4
Cap St-Vincent	48	I0I4.2	I8	NW	I4	=	I4		I9	I5	I0I6.5	I6	NNW	09	○	I3
Lisbonne	70	I0I3.5	2I	NNW	I3	∞	I3		25	I4	I0I5.9	I5	NW	06	○	I2
Ponta Delgada	36	I0I8.9	20	WSW	I0	⁘	20	TR	23	I9	I0I7.9	2I	W	I3	⁘	I9
Angra	31	I0I6.2	26	WNW	I0	◐	I9	I	26	I8	I028.8	I8	NW	08	◐	I6
Horta	61	I0I7.5	22	WSW	II	◐	I9	2	22	I8	I0I8.4	I8			○	I4
Flores	40	I0I5.6	20	NW	I7	◐	I8	0.I	22	I8	I020.0	I9	NNW	09	◐	I2
Funchal	110	I0I8.9	22	N	06	○	I6		22	I7	I0I8.0	I7			○	I5
Teneriffe	37	I0I7.5	23	N	I2	○	II		25	I8	I0I8.2	20	N	04	◐	I4
Cap Juby	5															
Villa Cisneros	6	I0I5.I	22	NNE	20	○	I5		24	I6	I0I6.6	I8	NNE	20	○	I7

(1) Pression réduite au niveau de la station.

SONDAGES AÉROLOGIQUES à 0500 TU

De gauche à droite, sous les noms de chaque station : Altitude en m. ; direction d'où vient le vent ; vitesse en nœuds.

CASA 0000 TU	OUJDA	LE TOUAHAR	RABAT-SALE	MEKNES	MARRAKECH	AGADIR
NUAGES BAS	NUAGES BAS	I000 C I500 C 2000 C 2500 C	NUAGES BAS	I000 ENE I0 I500 ENE I8 2000 E I6 2500 ESE I2 3000 E I4 4000 ENE 06	I000 C I500 NNE 08 2000 NNE 22 2500 NNE 22 3000 ENE 27 4000 SSW 08	500 SE I0 I000 ENE 04 I500 N I6 2000 N 25 2500 N I9 3000 N I6 4000 NNE I0

Prévisions pour la journée du I3 JUILLET I958

Réchauffement sur l'ensemble du Maroc.

Le ciel, passagèrement nuageux et brumeux sur les côtes en début et en fin de journée, sera généralement clair dans l'intérieur.

Les vents domineront du secteur Nord sur le littoral et du secteur Nord-Est à Est dans l'intérieur.

Les températures seront en légère hausse.

La mer sera belle, la houle de Nord-Ouest faible Im à I.50 mètre

OBSERVATIONS DES PORTS A 1800 TU la veille

STATIONS	ETAT DE LA MER	ETAT DE LA HOULE: Direction	Hauteur en mètres	Période en sec.	Tendance de la hauteur des vagues depuis la dernière observation
Cap Spartel (1600)	Peu agit.	WNW	I		Stationnaire
Mehedya	Belle	W	I		Stationnaire
Casablanca	Belle	NW	I		Stationnaire
Safi	Belle	WNW	I	I2	Stationnaire
Essaouira (Mogador)	Peu agit.	NW	I.5	4	Stationnaire
Agadir	Peu agit.	WNW	I	I4	Stationnaire

OBSERVATIONS DES PORTS A 0900 TU ce jour

Cap Spartel	Belle	WNW	I		
Mehedya	Belle	W	I	8	
Casablanca	Belle	NW	I		
El Jadida (Mazagan)	Peu agit.	WNW	I	I0	Stationnaire
Safi	Belle	WNW	0.5	I2	
Essaouira (Mogador)	Peu agit.	NW	I.5	4	
Agadir	Calme	WNW	0.25	I4	

LÉGENDE pour le caractère du temps :

- ○ Ciel clair.
- ◐ Ciel peu nuageux.
- ◑ Ciel nuageux.
- ◒ Ciel couvert.
- ≡ Brouillard.
- = Brume.
- ∞ Brume sèche.
- • Pluie.
- ⁘ Bruine.
- * Neige.
- ▽ Averse de pluie.
- ▽ Averse de neige.
- ▽ Averse de grêle.
- TR Traces de pluie (moins de 0 mm. 1).
- Orage.
- Eclairs.
- Tempête de sable.
- Poussières ou sable brassés par le vent.
- Tourbillon de poussières ou sable.
- Grains.
- C Vent calme.

Situation en altitude [redacted] a 0000TU, le I3 juillet I958

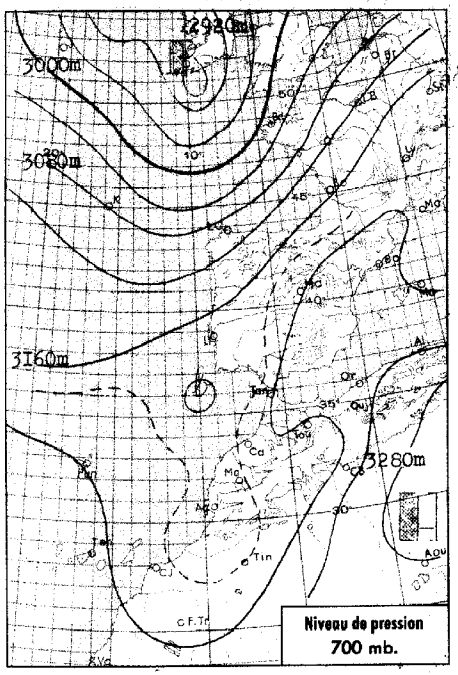

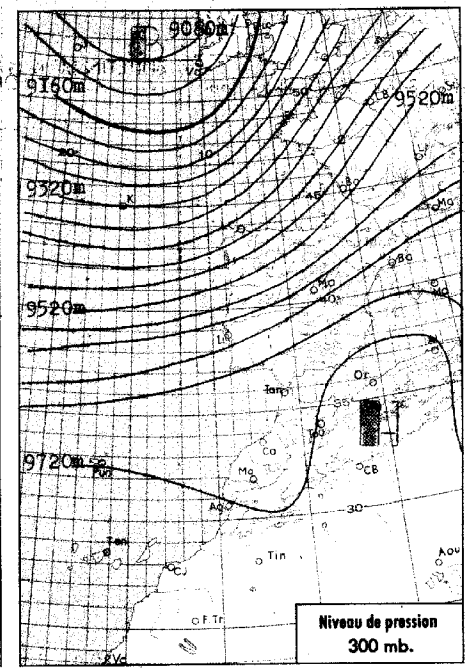

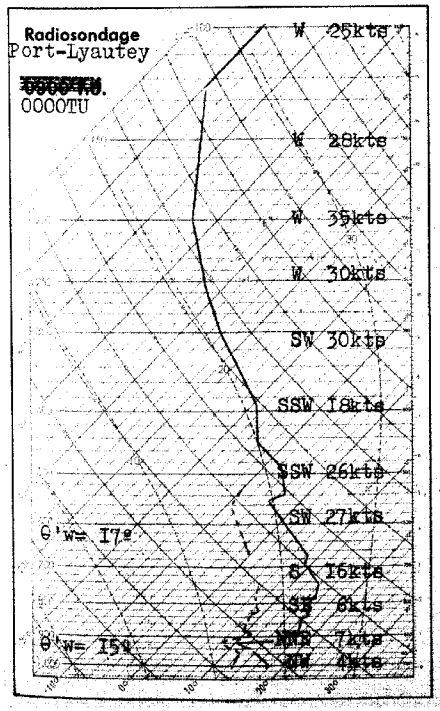

Analyse de la Situation à 0600 T.U.

La dépression centrée hier matin sur l'Atlantique poursuit son déplacement vers le Nord-Est et se trouve maintenant sur la Mer d'Irlande. Le Maroc reste en bordure méridionale lointaine, dans une zone anticyclonique à faible gradient.

Le ciel est généralement clair, sauf sur les régions littorales, où l'on observe d'abondantes formations nuageuses en voie de désagrégation.

Vent variable faible.

Température sensiblement stationnaire.

LÉGENDE

Front chaud en surface — Front quasi-stationnaire
Front froid en surface — Occlusion
Front intertropical — A. — anticyclone — D. — dépression

Les autres lignes sont les isobares au niveau de la mer, cotées en millibars.

MINISTÈRE DES TRAVAUX PUBLICS

SERVICE MÉTÉOROLOGIQUE

ANNÉE 1958 — N° I94

BULLETIN QUOTIDIEN DE RENSEIGNEMENTS DU MAROC

PUBLIÉ SOUS LA RESPONSABILITÉ DU DIRECTEUR DU SERVICE MÉTÉOROLOGIQUE

Situation générale à 0600 T.U. le I3 juillet I958

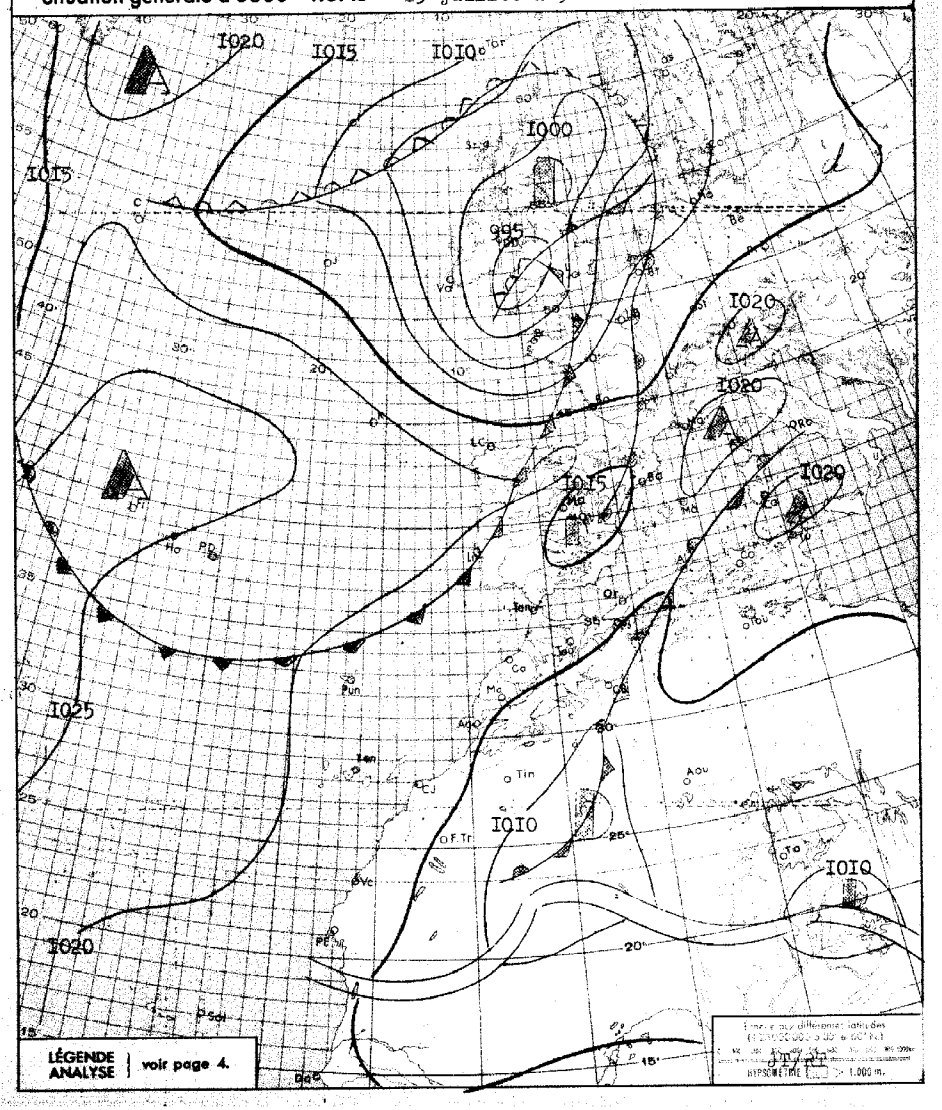

BULLETIN MÉTÉOROLOGIQUE DU MAROC DU I3 juillet I958

STATIONS	ALTITUDE (m) (de la cuvette du baromètre)	OBSERVATIONS DE 1800 TU la veille: Pression barométrique à 0 degré C et au niveau de la mer en millibars et dixièmes de millibars	Température de l'air en degré C	VENT: Direction	VENT: Vitesse en nœuds	Caractère du temps (voir légende)	Température du point de rosée en degré C	Hauteur de pluie tombée dans les 24 h. (de 6 à 6 h.) en millimètres	Maximum relevé à 18 h. la veille en degré C	Minimum relevé à 6 h. du matin en degrés C	OBSERVATIONS DE 0600 TU ce jour: Pression barométrique à 0 degré C et au niveau de la mer en millibars et dixièmes de millibars	Température de l'air en degré C	VENT: Direction	VENT: Vitesse en nœuds	Caractère du temps (voir légende)	Température du point de rosée en degré C
Tanger	86	I0I5.6	22	WNW	I0	○	I7		23	I6	I0I7.8	I6	C		○	I5
Oujda	460		27	N	08	○	I6		3I	I5	I0I8.2	I6	C		○	II
Kénitra (Port-Lyautey)	15	I0I5.7	22	NNW	08	○	I8		23	I9	I0I6.9	I9	C		◐	I7
Touahar	569	I009.6	32	ENE	I8	○	07		33	I7	I0I6.8	I7	C		○	I2
Rabat	68	I0I6.5	2I	NNW	I2	○	I6		23	I7	I0I7.5	I8	C		◐	I5
Fès	414	I0I2.I		WNW	08	○	I5		3I	I4	I0I8.6	I4	C		○	I2
Meknès	549	I0I4.0	25	NW	I2	○	I5		28	I5	I0I7.7	I5	C		○	I3
Nouasseur	200	I0I6.6	22	NNE	I0	○	I4		24	I7	I0I7.9	I7	NE	02	◐	I5
Casablanca	58	I0I7.4	2I	N	06	○	I6		23	I9	I0I7.6	I9	N	02	○	I6
Ifrane (1)	1664		22	NE	I4	○	I4		25	09						
Khouribga (1)	777		24	N	I6	○	I2		28	I4		I4	NNE	08	○	I2
Safi	45	I0I6.3	23	N	I4	○	I5		25	I7	I0I7.4	I8	NE	08	◐	I5
Kasba-Tadla	507	I0I0.9	32	WSW	06	○	I6		33							
Midelt (1)	1520		29	ESE	I8	○	05		30							
Essaouira (Mogador)	8	I0I6.0	I9	NNE	I3	○	I7		20							
Marrakech	466	I0I3.3	30	NE	02	○	I3		3I	I7	I0I7.7	I7	WSW	06	○	I2
Agadir	19	I0I4.4	24	SSW	02	○	I4		25	I6	I0I6.I	I6	C		○	I3
Ouarzazate (1)	1136		36	SE	08	○	0I		37	I8		I9	C		○	03
Tindouf	432	I006.2	35	WSW	08	○	09		36	I5	I0I3.5	I5	WNW	06	○	I2
Fort-Trinquet	360	I0II.4	3I	N	I2	○	09		32	I5	I0I4.7	I5	N	08	○	I3
Colomb-Bechar (1)	770		39	SSW	I6	○	04			24		24	NNW	06	○	06
Oran	180	I0I4.6	24	NW	I0	○	22		27	I6	I0I6.7	I9	C		○	I8
Porto	103	I0I7.5	I8	W	07	○	I3		20	I2	I0I9.3	I5	C		◐	I5
Cap St-Vincent	48	I0I6.7	I8	WNW	I6	○	I5		I9	I6	I0I7.6	I6	NNE	I0	○	I6
Lisbonne	70	I0I5.8	22	NW	I5	○	I2		26	I5	I0I8.2	I6	NNW	08	○	I4
Ponta Delgada	36	I02I.3	2I	NNE	I4	◐	I4	TR	23	I7	I022.9	I8	NE	I0	○	I3
Angra	31	I022.7	2I	N	07	◐	I3	TR	2I	I7	I024.3	I7	C		◐	I3
Horta	61	I022.6	2I	NE	09	◐	I3		2I		I023.6	I7	NNE	03	◐	I4
Flores	40	I023.7	20	E	06	○	I3		22	I7	I024.I	I8	NE	03	◐	I3
Funchal	110	I0I8.6	23	NNW	05	◐	I9		23	I9	I0I8.7	20			◐	I7
Teneriffe	37	I0I9.I	24	NW	I2	○	I5			2I	I0I8.4	2I	NW	06	○	I6
Cap Juby	5															
Villa Cisneros	6	I0I7.5	22	NNE	I6	○	I5			I6	I0I8.I	I8	NNE	I0	○	I6

(1) Pressions réduites au niveau de la station.

SONDAGES AÉROLOGIQUES à 0500 TU

De gauche à droite, sous les noms de chaque station : Altitude en m. ; direction d'où vient le vent ; vitesse en nœuds.

Casa 0000TU	Agadir			Marrakech			Meknès			Le Touahar		Rabat-Salé	Oujda		
	500	SSW	06												
	I000	ENE	I2				I000	ENE	06	I000	C		I000	C	
Nuages bas	I500	ENE	I4	I500	ENE	I3	I500	ESE	I0	I500	C	Nuages bas	I500	SE	08
	2000	ESE	I6	2000	NE	I2	2000	WSW	06	2000	C		2000	SSE	08
	2500	SSE	I2	2500	WSW	07	2500	NW	06	2500	C		2500	SSW	I2
	3000	ESE	I9	3000	SW	I0							3000	WSW	I7
													4000	WSW	I5

Prévisions pour la journée du I4 juillet I958

Le beau temps clair et chaud se maintiendra sur l'ensemble du pays.
On notera cependant d'abondants passages nuageux matinaux sur les régions littorales.
Vent faible, de Nord à Nord-Est dans l'intérieur, de Nord à Nord-Ouest sur les côtes.
Température en légère hausse.
La mer sera belle, la houle faible 0.50m à I mètre.

OBSERVATIONS DES PORTS A 1800 TU la veille

STATIONS	ETAT DE LA MER	ETAT DE LA HOULE: Direction	Hauteur en mètres	Période en sec.	Indications sur la hauteur des vagues depuis la dernière observation
Cap Spartel (1600)	Calme	WNW	0.50		Amélioration
Mehedya	Belle	W	I	08	Stationnaire
Casablanca					
Safi	Belle	WNW	0.50	I2	Stationnaire
Essaouira (Mogador)					
Agadir					

OBSERVATIONS DES PORTS A 0900 TU ce jour

Cap Spartel	Calme	W	0.50		
Mehedya	Belle	W	I	08	
Casablanca					
El Jadida (Mazagan)					
Safi	Belle	WNW	0.50	I2	
Essaouira (Mogador)					
Agadir					

LÉGENDE pour le caractère du temps :

- ○ Ciel clair.
- ◐ Ciel peu nuageux.
- ◑ Ciel nuageux.
- ● Ciel couvert.
- ≡ Brouillard.
- = Brume.
- ∞ Brume sèche.
- · Pluie.
- ⁝ Bruine.
- * Neige.
- ▽ Averse de pluie.
- ▽ Averse de neige.
- ▽ Averse de grêle.
- TR Traces de pluie (moins de 0 mm. 1).
- ⚲ Orage.
- < Eclairs.
- Tempête de sable.
- Poussières ou sable brassés par le vent.
- Tourbillon de poussières ou sable.
- V Grains.
- C Vent calme.

Situation en altitude à 0300 T.U. le [redacted] à 0000 T.U. le I4 JUILLET I958

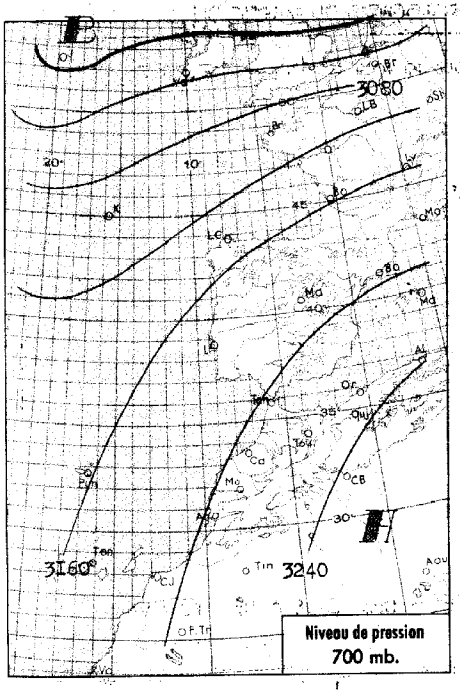

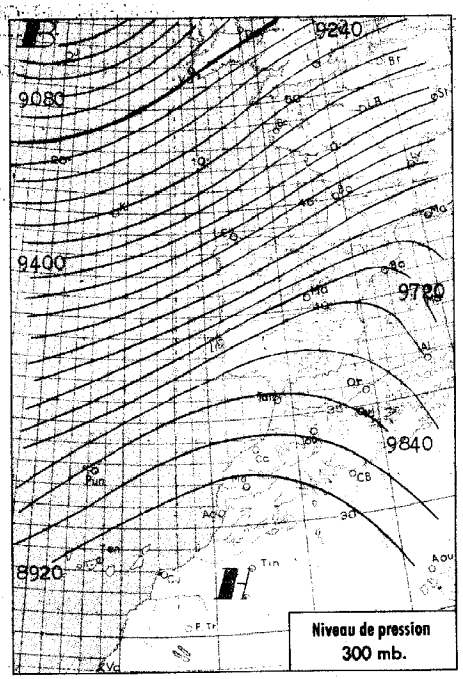

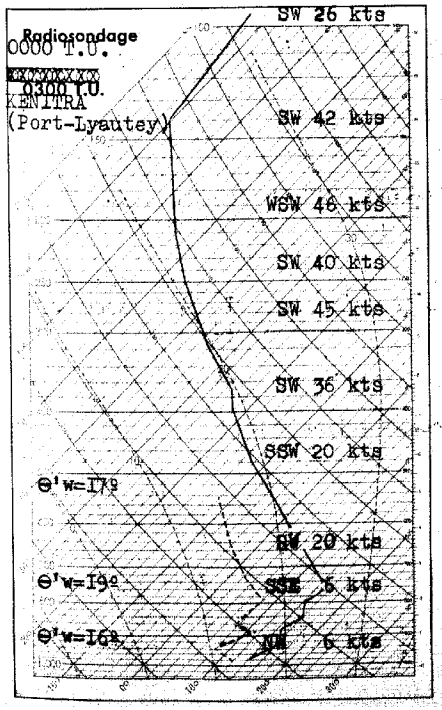

Analyse de la Situation à 0600 T.U.

Peu d'évolution dans la situation au Maroc qui demeure dans un flux de Nord à Nord-Est à faible gradient.

Le ciel est clair, sauf sur les côtes où l'on note quelques formations brumeuses matinales.

Vent variable faible.

Température en légère hausse.

LÉGENDE

- Front chaud en surface
- Front froid en surface
- Front intertropical
- Front quasi-stationnaire
- Occlusion
- A. — anticyclone
- D. — dépression

Les autres lignes sont les isobares au niveau de la mer, cotées en millibars.

MINISTÈRE DES TRAVAUX PUBLICS

SERVICE MÉTÉOROLOGIQUE

ANNÉE 1958 N° I95

BULLETIN QUOTIDIEN DE RENSEIGNEMENTS DU MAROC

PUBLIÉ SOUS LA RESPONSABILITÉ DU DIRECTEUR DU SERVICE MÉTÉOROLOGIQUE

Situation générale à 0600 T.U. le I4 JUILLET I958

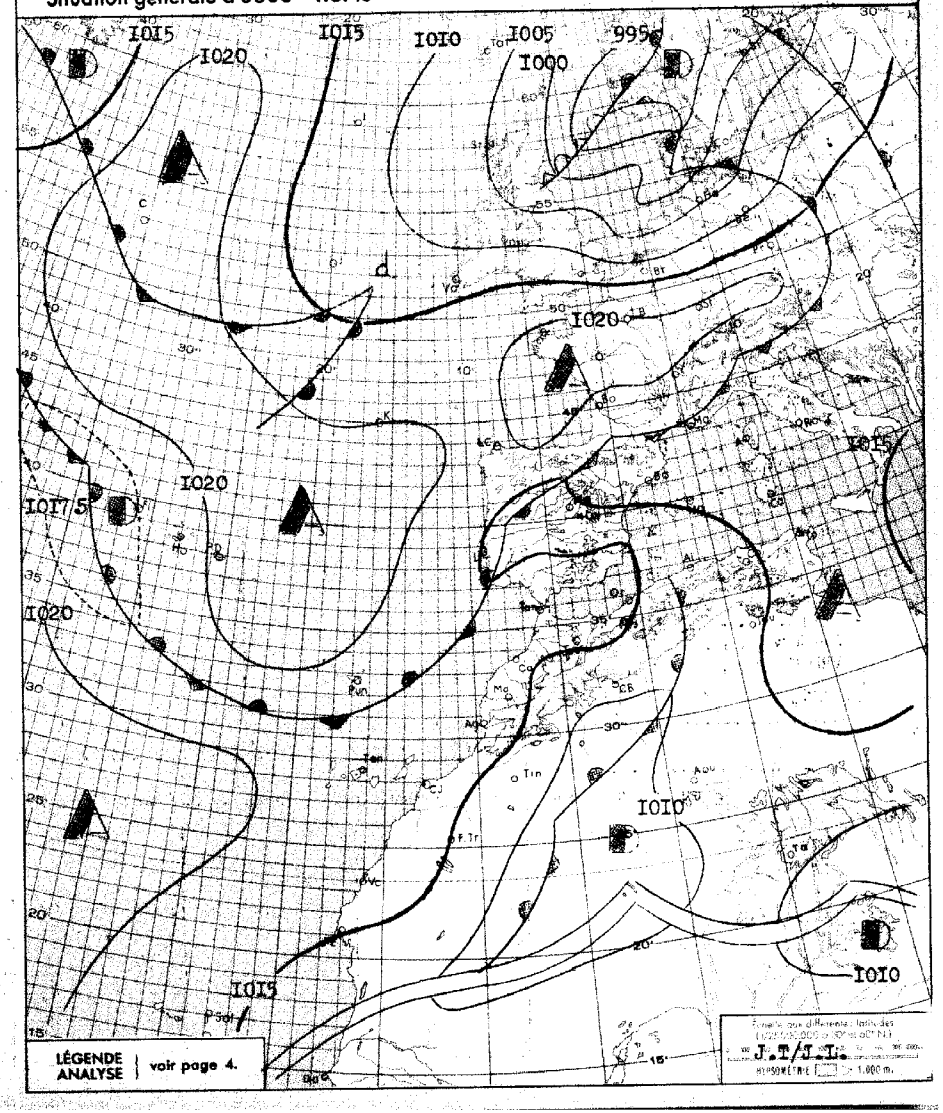

BULLETIN MÉTÉOROLOGIQUE DU MAROC DU I4 JUILLET I958

STATIONS	ALTITUDE (m) (de la cuvette du baromètre)	OBSERVATIONS DE 1800 TU la veille: Pression barométrique à 0 degré C et au niveau de la mer en millibars et dixièmes de millibars	Température de l'air en degré C	VENT: Direction	VENT: Vitesse en nœuds	Caractère du temps (voir légende)	Température du point de rosée en degré C	Hauteur de pluie tombée dans les 24 h. (de 6 à 6 h.) en millimètres	Maximum relevé à 18 h. la veille en degré C	Minimum relevé à 6 h. du matin en degrés C	OBSERVATIONS DE 0600 TU ce jour: Pression barométrique à 0 degré C et au niveau de la mer en millibars et dixièmes de millibars	Température de l'air en degré C	VENT: Direction	VENT: Vitesse en nœuds	Caractère du temps (voir légende)	Température du point de rosée en degré C
Tanger	86	I0I5,4	24	NW	I0	○	I8		25	I5	I0I6,0	I6	C		◐	I4
Oujda	460	I0I4,I	26	N	08	○	I7		32	I5	I0I6,9	I6	C		○	I2
Kénitra (Port-Lyoutey)	15	I0I5,5	23	NW	06	◐	I9		24	I7	I0I5,I	I7	C		○	I7
Touahar	569	I009,8	34	SW	I8	○	I4		35	I8	I0I5,0	I8	ENE	I2	○	I4
Rabat	68	I0I6,0	22	NNW	I0	◐	I7		23	I5	I0I5,5	I6	NW	02	≡	I6
Fès	414	I0I2,6	32	NW	04	○	I6		35	I6	I0I6,2	I6	C		○	I3
Meknès	549	I0I3,5	28	NW	08	○	I7		29	I6	I0I6,0	I7	C		○	I4
Nouasseur	200	I0I6,0	24	NE	I2	○	I4		26	I8	I0I6,7	I8	NE	04	◐	I7
Casablanca	58	I0I6,8	22	N	06	◐	I9		23	I9	I0I6,2	I9	C		◐	I9
Ifrane (1)	1664									I4		I8	SE	04	○	09
Khouribga (1)	777		28	N	I4	○	I2		32	I5		I6	NNE	06	○	I3
Safi	45	I0I5,9	24	NNE	I6	○	I6		27	I6	I0I5,9	I7	C		○	I5
Kasba-Tadla	507									20	I0I5,4	20	WSW	04	○	I4
Midelt (1)	1520									I6		I8	C		○	07
Essaouira (Mogador)	8									I5	I0I6,7	I6	C		◐	I5
Marrakech	466	I0I3,3	33	N	02	○	I4		34	I7	I0I7,6	I7	WNW	06	○	I4
Agadir	19	I0I5,9	22	SW	06	○	I5		23	I6	I0I6,5	20	ENE	02	◍	I5
Ouarzazate (1)	1136		36	SSE	I4	○	-05		38	I9		I9	C		○	-03
Tindouf	432	I009,0	37	WNW	08	○	05		37							
Fort-Trinquet	360	I0I2,3	32	NNW	08	○	I0		33	I8	I0I5,0	I8	NE	04	○	I6
Colomb-Bechar (1)	770		40	S	I9	◐	05		42	26		26	N	I0	◐	02
Oran	180	I0I3,6	24	NW	I2	◐	23		28	2I	I0I5,0	22	SSW	02	◍	2I
Porto	103	I0I8,6	I9	NNW	I4	○	I3		2I	II	I0I6,9	I2	N	20	≡	
Cap St-Vincent	48	I0I6,5	20	WSW	I7	○	I7		2I	I6	I0I5,9	I6	NNW	I2	○	I5
Lisbonne	70	I0I6,9	23	WNW	20	○	I3		25	I4	I0I5,8	I5	NW	I4	◐	I3
Ponta Delgada	36	I023,3	20	SE	08	◍	I3	TR	22	I6	I020,0	I8	ESE	04	◍	I4
Angra	31	I023,3	2I	ESE	07	◍	I4	I	2I	I8	I0I9,5	I8	ESE	06	◍	I5
Horta	61	I023,I	2I	SSE	04	◍	I5		24	I9	I0I8,6	I9	SSE	06	◐	I4
Flores	40	I022,4	2I	SE	06	◍	I3	2	22	I7	I0I6,4	I8	ESE	II	◍	I6
Funchal	110	I0I9,7	2I	N	05	◐	I7		2I	20	I0I8,6	20			◍	I8
Teneriffe	37															
Cap Juby	5															
Villa Cisneros	6	I0I8,0	22	NNE	I6	○	I8		25	I6	I0I6,8	I9	NNE	28	◍	I6

(1) Pression réduite au niveau de la station.

SONDAGES AÉROLOGIQUES à 0500 TU

De gauche à droite, sous les noms de chaque station : Altitude en m. ; direction d'où vient le vent ; vitesse en nœuds.

CASA 0000 TU			OUJDA			LE TOUAHAR			RABAT			MEKNES			MARRAKECH			AGADIR		
500	NNE	I0							500	C										
I000	NE	I0	I000	C		I000	C		I000	NNE	06	I000	WNW	04	I000	SSW	03			
I500	E	06	I500	C		I500	C					I500	SSE	I0	I500	NE	I0			
2000	SW	06	2000	C		2000	C					2000	SSW	04	2000	ENE	09			
2500	WSW	08				2500	C					2500	S	I8	2500	SSE	28	Nuages	bas	
3000	SW	I0										3000	SSW	I8	3000	S	33			
												4000	SW	26						

Prévisions pour la journée du I5 JUILLET I958

Beau temps sur l'ensemble du Maroc.

Le ciel restera généralement clair sauf sur les régions littorales où l'on observera encore d'abondants passages nuageux matinaux.

Vent de Nord-Est à Nord faible à modéré.

Température sans grand changement.

La mer sera belle, la houle faible I mètre.

OBSERVATIONS DES PORTS A 1800 TU la veille

STATIONS	ETAT DE LA MER	ETAT DE LA HOULE: Direction	Hauteur en mètres	Période en sec.	Tendance de la hauteur des vagues depuis la dernière observation
Cap Spartel (1600)	Calme	NW	0,50		Stationnaire
Mehedya	Belle	W	I	08	Stationnaire
Casablanca					
Safi	Belle	WNW	I	I2	Stationnaire
Essaouira (Mogador)	Agitée	NW	I,50	04	Stationnaire
Agadir	Calme	WNW	0,25	I4	Stationnaire

OBSERVATIONS DES PORTS A 0900 TU ce jour

Cap Spartel	Calme	W	0,50		
Mehedya	Peu agit.	W	I	08	
Casablanca	Belle	NW	I		Stationnaire
El Jadida (Mazagan)	Peu agit.	WNW	I	I0	Stationnaire
Safi	Belle	WNW	0,50	I2	
Essaouira (Mogador)	Belle	NW	I	04	
Agadir	Calme	WNW	0,25	I4	

LÉGENDE pour le caractère du temps :

- ○ Ciel clair.
- ◐ Ciel peu nuageux.
- ◍ Ciel nuageux.
- ◌ Ciel couvert.
- ≡ Brouillard.
- = Brume.
- ∞ Brume sèche.
- · Pluie.
- ' Bruine.
- * Neige.
- Averse de pluie.
- Averse de neige.
- Averse de grêle.
- TR Traces de pluie (moins de 0 mm. 1).
- Orage.
- Eclairs.
- Tempête de sable.
- Poussières ou sable brassés par le vent.
- Tourbillon de poussières ou sable.
- Grains.
- C Vent calme.

Situation en altitude à [redacted] a 0000TU, le I5 juillet 1958

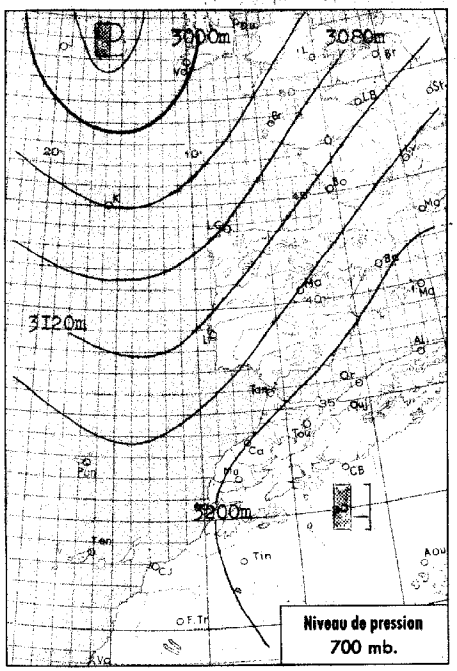

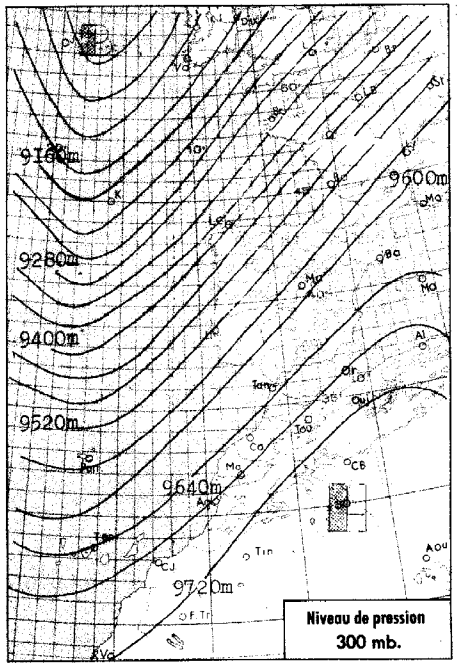



Analyse de la Situation à 0600 T.U.

L'anticyclone atlantique s'est maintenu entre les Açores et le Portugal, tandis que sa partie septentrionale s'est sensiblement affaiblie sous l'action d'une nouvelle dépression venant d'Ouest.

La cellule anticyclonique qui se situait sur la France a poursuivi son déplacement vers l'Est. Il en est résulté un affaiblissement important du champ de pression et la constitution d'un thalweg orageux axé Algérie-Espagne-Irlande.

L'écoulement d'air relativement frais dans les basses couches en direction du Maroc entretient un temps faiblement instable sur ce pays où le ciel est nuageux, principalement en plaine. Vent variable faible. Température en légère hausse.

LÉGENDE

Front chaud en surface — Front quasi-stationnaire
Front froid en surface — Occlusion
Front intertropical — A. — anticyclone — D. — dépression

Les autres lignes sont les isobares au niveau de la mer, cotées en millibars.

MINISTÈRE DES TRAVAUX PUBLICS

SERVICE MÉTÉOROLOGIQUE

ANNÉE 1958 — N° I96

BULLETIN QUOTIDIEN DE RENSEIGNEMENTS DU MAROC

PUBLIÉ SOUS LA RESPONSABILITÉ DU DIRECTEUR DU SERVICE MÉTÉOROLOGIQUE

Situation générale à 0600 T.U. le I5 juillet 1958

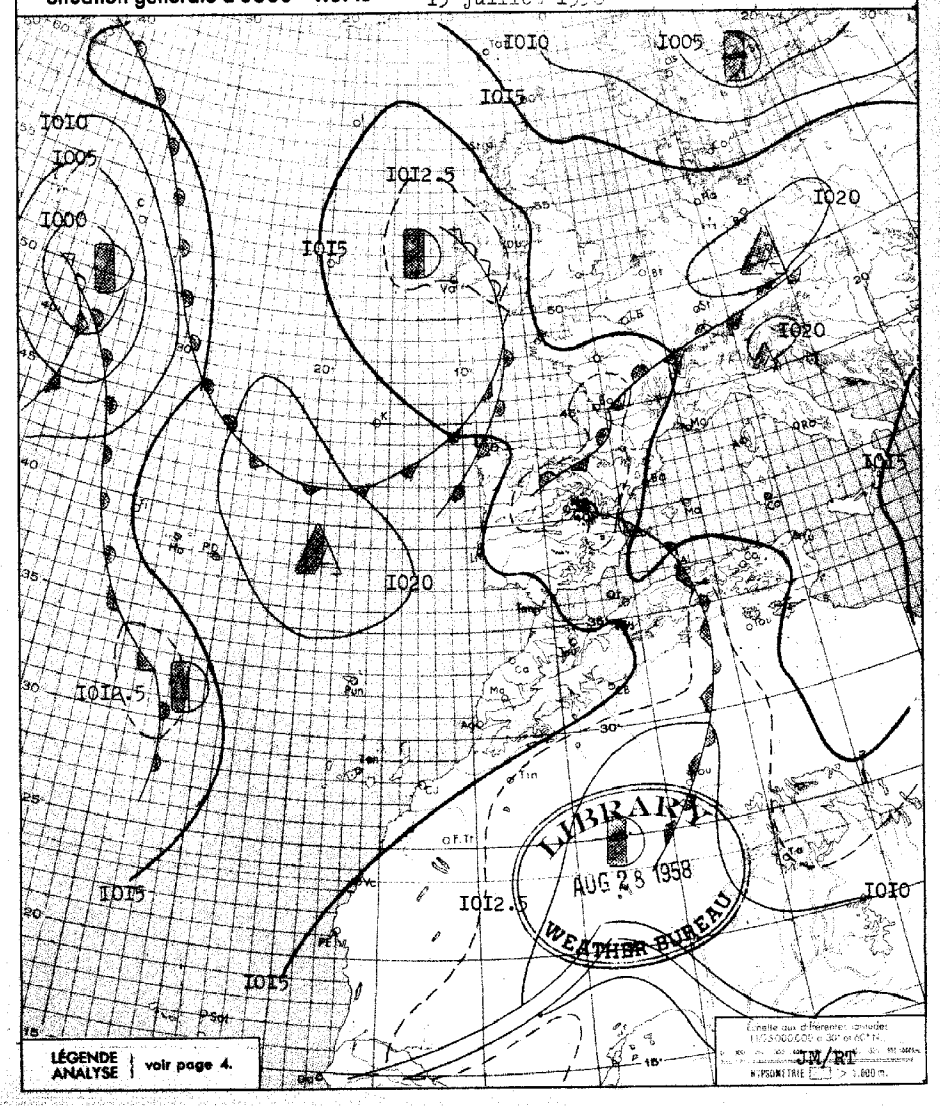

BULLETIN MÉTEOROLOGIQUE DU MAROC DU 15 juillet 1958

STATIONS	ALTITUDE (m) (de la cuvette du baromètre)	OBSERVATIONS DE 1800 TU la veille: Pression barométrique à 0 degré C et au niveau de la mer en millibars et dixièmes de millibars	Température de l'air en degré C	VENT: Direction	VENT: Vitesse en nœuds	Caractère du temps (voir légende)	Température du point de rosée en degré C	Hauteur de pluie tombée dans les 24 h. (de 6 à 6 h.) en millimètres	Maximum relevé à 18 h. la veille en degré C	Minimum relevé à 6 h. du matin en degrés C	OBSERVATIONS DE 0600 TU ce jour: Pression barométrique à 0 degré C et au niveau de la mer en millibars et dixièmes de millibars	Température de l'air en degré C	VENT: Direction	VENT: Vitesse en nœuds	Caractère du temps (voir légende)	Température du point de rosée en degré C
Tanger	86	1014.3	24	WNW	08	○	19		26	18	1017.9	19	WSW	12	◐	15
Oujda	460	1012.5	24	NNW	10	○	20		32	17	1016.3	18	C		○	16
Kénitra (Port-Lyautey)	15	1014.8	22	NNW	08	◐	19		25	17	1017.3	17	C		◐	16
Touahar	569	1008.7	29	SW	22	○	14		35	17	1016.6	17	WSW	16	○	14
Rabat	68	1014.9	21	NW	10	◐	17		24	15	1018.1	16	C		◐	15
Fès	414	1011.7	31	NW	06	○	17		33	16	1018.3	16	WNW	04	●	16
Meknès	549	1012.5	27	NNW	10	○	15		30	16	1018.2	16	C		●	16
Nouasseur	200	1016.1	22	NE	12	○	11		27	16	1018.4		NE	04	●	16
Casablanca	58	1016.0	21	NNW	06	●	13		23	19	1017.8	19	C		◐	18
Ifrane (1)	1664		24	N	10	○	16		31	10		12	C		○	06
Khouribga (1)	777		27	NNW	14	○	12		33	13		13	NNE	08	○	13
Safi	45	1015.7	23	NW	10	○	17		25	17	1017.4	17	E	08	○	15
Kasba-Tadla	507	1009.4	35	WSW	06	○	17		36	19	1017.0	19	SW	04	○	14
Midelt (1)	1520		31	WSW	16	○	04		36	17		18	C		○	11
Essaouira (Mogador)	8	1016.6	20	N	09	○	18		22	17	1016.9	17	NNE	11	○	16
Marrakech	466	1012.4	33	NNW	04	○	14		34	17	1018.1	17	WSW	04	○	13
Agadir	19	1015.7	21	WSW	10	○	16		23	18	1016.8	18	WSW	04	◐	16
Ouarzazate (1)	1136		36	S	12	○	02		38	19		19	C		○	05
Tindouf	432	1008.0	39	WSW	10	○	08		39	23	1012.1	23	WNW	12	○	11
Fort-Trinquet	360	1009.8	36	C		○	10		37	23	1012.9	23	N	04	○	16
Colomb-Bechar (1)	770		40	SW	16	○			42	28		28	C		○	03
Oran	180	1012.0	25	NW	08	○	21		28	21	1014.5	22	WSW	04	◐	20
Porto	103	1014.3	19	NW	10	○	15		20	14	1015.7	15	NW	08	◐	14
Cap St-Vincent	48	1015.0	18	NNW	17	○	13		19	16	1017.7	16	NW	08	○	13
Lisbonne	70	1014.3	20	NNW	18	○	12		23	13	1016.8	15	WNW	06	○	12
Ponta Delgada	36	1018.3	21	SSE	12	●	16		23	17	1019,1	19	SE	11	○	13
Angra	31	1017.9	20	SE	06	●	17	I	23	18	1018.2	19	NW	08	●	18
Horta	61	1016.7	21	NE	03	●	18	10	25	17	1016.6	20	C		○	17
Flores	40	1016.6	21	E	09	○	18	3	22	19	1016.4	20	E	03	◐	19
Funchal	110	1016.8	22	N	04	●	19	TR	22	18	1018.1	18			○	16
Teneriffe	87	1016.2	25	ESE	06	○	15		26							
Cap Juby	5															
Villa Cisneros	6	1014.8	22	NNE	14	○	19		26	17	1015.4	18	NNE	18	○	16

(1) Pression réduite au niveau de la station.

SONDAGES AÉROLOGIQUES à 0500 TU

De gauche à droite, sous les noms de chaque station : Altitude en m. ; direction d'où vient le vent ; vitesse en nœuds.

Casa 0000TU			Rabat-Salé			Marrakech			Le Touahar			Kouribga			Agadir			Meknès		
500	NNW	07	500	NNW	08															
1000	NNW	06	1000	N	02	1000	NE	13	1000	WSW	24	1000	NE	05	Nuages bas			Plafond bas		
1500	SSW	08	1500	C		1500	ENE	08	1500	WSW	15	1500	N	05						
2000	SW	12				2000	SW	08	2000	WSW	14	2000	SSE	02						
2500	WSW	28				2500	SSW	07	2500	WSW	27									
3000	SW	38																		
4000	SSW	42																		
5500	SSW	33																		

Prévisions pour la journée du 16 juillet 1958

Le temps sera faiblement instable sur l'ensemble du Maroc.

Ciel généralement nuageux, devenant orageux en cours de journée principalement sur l'Atlas.

Vent de Nord à Nord-Ouest faible puis modéré, avec quelques rafales l'après-midi.

Température sans changement.

Mer peu agitée, houle faible de Nord 0.50m à 1 mètre.

OBSERVATIONS DES PORTS A 1800 TU la veille

STATIONS	ETAT DE LA MER	ETAT DE LA HOULE: Direction	Hauteur en mètres	Période en sec.	Tendance de la hauteur des vagues depuis la dernière observation
Cap Spartel (1600)	Calme	WNW	0.50		Stationnaire
Mehedya	Peu agit.	W	1.50	10	Stationnaire
Casablanca	Belle	NW	1		Stationnaire
Safi	Belle	WNW	0.50	12	Stationnaire
Essaouira (Mogador)	Peu agit.	NW	1.50	04	Aggravation
Agadir	Calme	WNW	0.50	14	Stationnaire

OBSERVATIONS DES PORTS A 0900 TU ce jour

Cap Spartel	Belle	W	1		
Mehedya	Belle	W	1	08	
Casablanca	Belle	NW	1		
El Jodida (Mazagan)	Peu agit.	WNW	1	10	Stationnaire
Safi					
Essaouira (Mogador)	Peu agit.	NW	1.50	04	
Agadir	Calme	WNW	0.25	14	

LÉGENDE pour le caractère du temps :

- ○ Ciel clair.
- ◐ Ciel peu nuageux.
- ● Ciel nuageux.
- ● Ciel couvert.
- ≡ Brouillard.
- = Brume.
- ∞ Brume sèche.
- · Pluie.
- , Bruine.
- * Neige.
- ▽ Averse de pluie.
- ▽ Averse de neige.
- ▽ Averse de grêle.
- TR Traces de pluie (moins de 0 mm. 1).
- Orage.
- < Eclairs.
- Tempête de sable.
- Poussières ou sable brassés par le vent.
- Tourbillon de poussières ou sable.
- Grains.
- C Vent calme.

Situation en altitude ~~à 0300 TU le~~ à 0000TU le I6 JUILLET I958

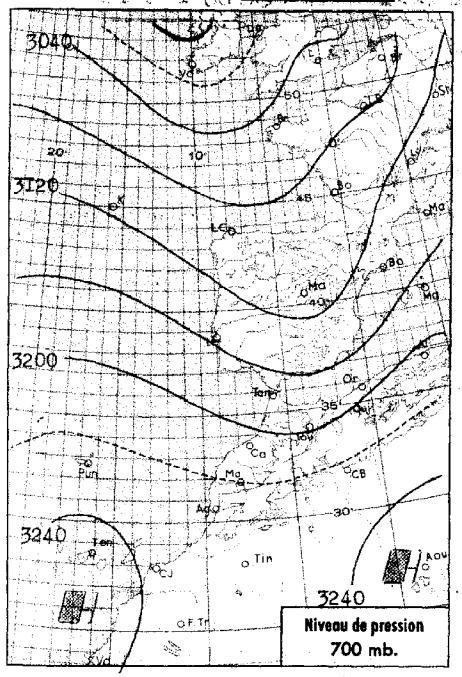

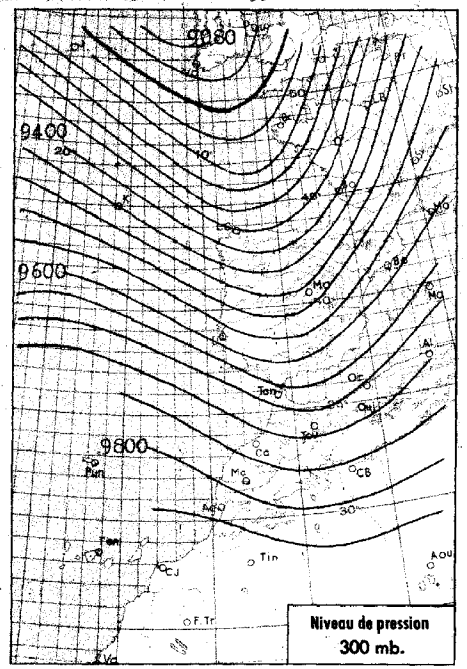

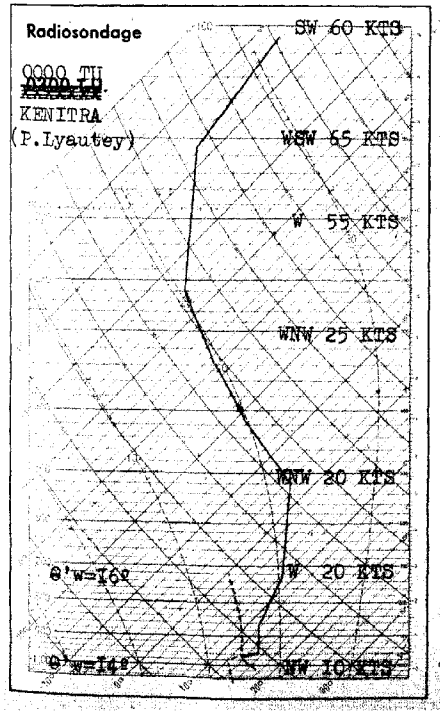

Analyse de la Situation à 0600 T.U.

L'anticyclone atlantique, lentement mobile vers l'Est, maintient un flux de secteur Est faible sur la majeure partie du pays.

Le ciel est clair à l'exception de bancs peu abondants sur le littoral atlantique.

Les températures, en faible baisse sur le Nord du pays, ont peu varié ailleurs.

LÉGENDE

- Front chaud en surface
- Front quasi-stationnaire
- Front froid en surface
- Occlusion
- Front intertropical
- A. — anticyclone
- D. — dépression

Les autres lignes sont les isobares au niveau de la mer, cotées en millibars.

MINISTÈRE DES TRAVAUX PUBLICS

SERVICE MÉTÉOROLOGIQUE

ANNÉE 1958 N° I97

BULLETIN QUOTIDIEN DE RENSEIGNEMENTS DU MAROC

PUBLIÉ SOUS LA RESPONSABILITÉ DU DIRECTEUR DU SERVICE MÉTÉOROLOGIQUE

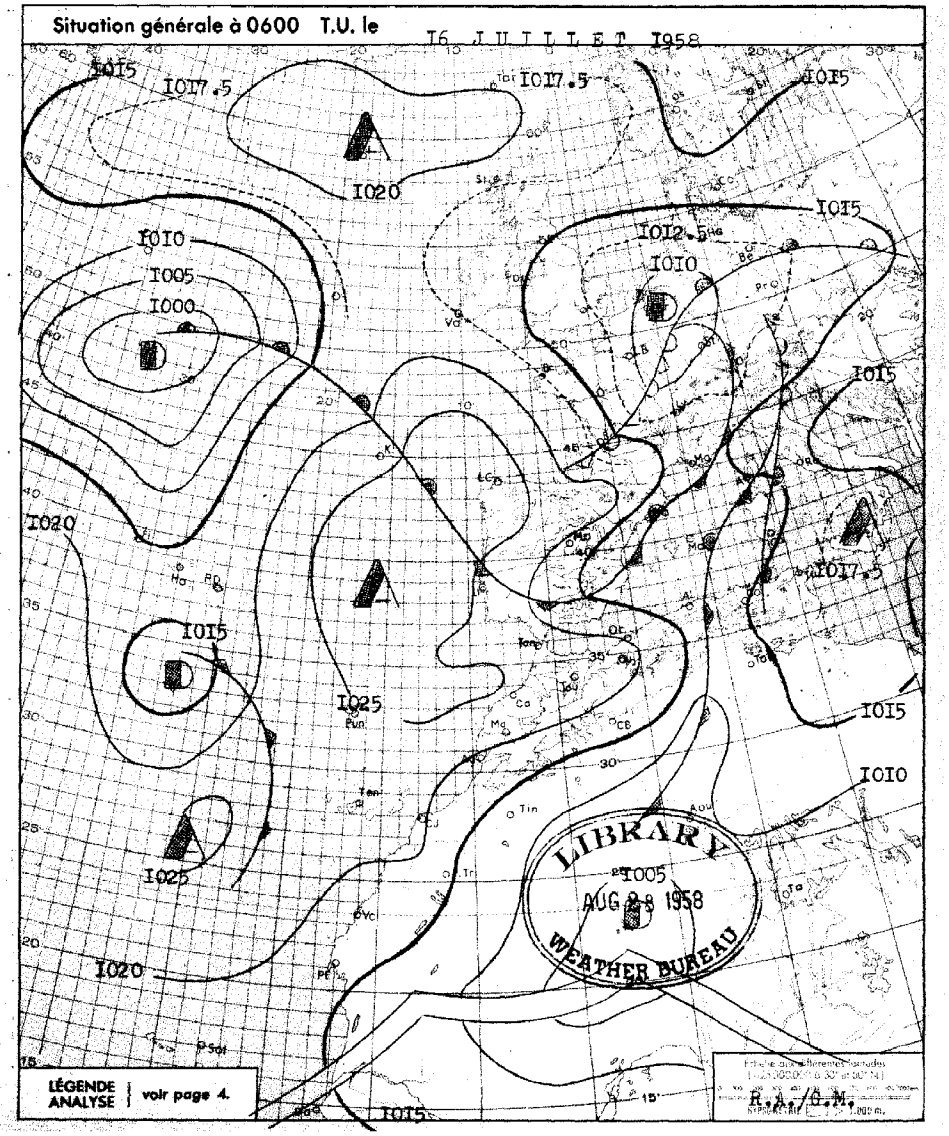

BULLETIN MÉTÉOROLOGIQUE DU MAROC DU 16 JUILLET 1958

OBSERVATIONS DE 1800 TU la veille / OBSERVATIONS DE 0600 TU ce jour

STATIONS	ALTITUDE (m) (de la cuvette du baromètre)	1800 TU: Pression barométrique à 0 degré C et au niveau de la mer en millibars et dixièmes de millibars	1800 TU: Température de l'air en degré C	1800 TU: VENT Direction	1800 TU: VENT Vitesse en nœuds	1800 TU: Caractère du temps (voir légende)	1800 TU: Température du point de rosée en degré C	Hauteur de pluie tombée dans les 24 h. (de 6 à 6 h.) en millimètres	Maximum relevé à 18 h. la veille en degré C	Minimum relevé à 6 h. du matin en degrés C	0600 TU: Pression barométrique à 0 degré C et au niveau de la mer en millibars et dixièmes de millibars	0600 TU: Température de l'air en degré C	0600 TU: VENT Direction	0600 TU: VENT Vitesse en nœuds	0600 TU: Caractère du temps (voir légende)	0600 TU: Température du point de rosée en degré C
Tanger	86	1020.7	21	WNW	16	○	15		23	17	1024.2	18	NW	06	○	12
Oujda	460	1015.0	25	NNW	12	○	13		30	18	1021.7	18	C		○	13
Kénitra (Port-Lyautey)	15	1020.7	23	NW	08	○	16		23	16	1023.6	16	C		◐	15
Touahar	569	1014.7	29	SW	27	○	10		30	15	1023.8	15	WSW	13	○	00
Rabat	68	1021.6	22	NNW	08	○	15		23	16	1024.3	16	ENE	04	◐	15
Fès	414	1018.5	27	WNW	08	○	12		30	13	1025.4	13	WSW	02	○	09
Meknès	549	1019.6	23	WNW	10	○	13		27	13	1024.9	13	C		○	11
Nouasseur	200	1021.4	22	NE	12	○	14		25	16	1023.8	19	NE	08	◐	16
Casablanca	58	1021.5	21	N	08	○	18		23	19	1023.6	20	E	10	◐	15
Ifrane (1)	1664		18	NNW	08	○	13		25	06		07	E	04	○	06
Khouribga (1)	777		24	N	17	○	09		28	12		12	NNE	12	○	10
Safi	45	1019.9	25	NNE	16	○	14		28	17	1021.8	18	E	14	○	15
Kasba-Tadla	507	1015.5	32	N	16	○	16		35	18	1021.5	19	E	08	○	12
Midelt (1)	1520		26	WNW	22	○	10		31	14		15	WSW	02	○	10
Essaouira (Mogador)	8	1019.8	19	NNE	19	○	18		21	17	1021.5	17	NNE	14	○	16
Marrakech	466	1017.2	31	N	08	○	11		33	13	1022.2	18	ENE	02	○	12
Agadir	19	1017.3	21	S	04	○	16		23	14	1018.4	14	C		○	12
Ouarzazate (1)	1136		37	WSW	14	○	-05		38	19		19	C		○	03
Tindouf	432	1009.7	39	WNW	14	○	06		41	19	1012.7	32	WNW	14	○	12
Fort-Trinquet	360	1011.1	39	C		○	17		40	24	1015.1	24	N	06	○	17
Colomb-Bechar (1)	770		40	SSW	14	○	05		42	27		27	NNW	16	○	10
Oran	180	1013.6	27	NW	08	○	21		30	21	1019.0	21	WSW	14	○	16
Porto	103	1020.8	18	NNW	12	○	13		19	09	1022.2	10	E	05	=	09
Cap St-Vincent	48	1021.6	18	NNW	15	○	13		20	15	1025.8	15	N	05	○	15
Lisbonne	70	1020.8	19	NNW	16	○	09		21	13	1025.4	14	NNW	08	○	12
Ponta Delgada	36							xx		20	1020.5	21	SSE	25	◐	19
Angra	31							xx		19	1017.0	21	SSW	10	○	18
Horta	61									20	1016.3	20	SW	12	◐	20
Flores	40										1016.5	15	WNW	13	○	14
Funchal	110	1021.3	22	E	08	◐	20	I	24	18	1023.3	20			◐	18
Tenerife	37	1019.4	22	ENE	18	○	18		26	19	1021.2	19	C		○	13
Cap Juby	5															
Villa Cisneros	6	1015.2	23	NNE	22	○	17		25		1016.8	19	NNE	20	○	17

(1) Pression réduite au niveau de la station.

SONDAGES AÉROLOGIQUES à 0500 TU

De gauche à droite, sous les noms de chaque station : Altitude en m. ; direction d'où vient le vent ; vitesse en nœuds.

CASA 0000TU			OUJDA			LE TOUAHAR			RABAT-SALE			MEKNES			MARRAKECH			AGADIR		
500	NE	16							500	NNE	08							500	ESE	06
1000	NNE	17	1000	NW	08	1000	W	13	1000	NNE	12	1000	NNE	16	1000	ENE	12	1000	ENE	04
1500	NNE	14	1500	NW	19	1500	SW	14	1500	NNE	12	1500	NNE	04	1500	NE	13	1500	ESE	17
2000	NW	10	2000	NW	21	2000	SW	10	2000	NNE	12	2000	NNE	04	2000	NNE	10	2000	ENE	17
2500	NW	13	2500	WNW	16	2500	SSW	18				2500	NNW	02	2500	NE	12	2500	NE	19
3000	W	22	3000	WNW	25										3000	NE	25	3000	NE	25
4000	WSW	25																4000	NNE	17
5500	WSW	27																		

Prévisions pour la journée du 17 JUILLET 1958

Persistance d'un temps non perturbé relativement frais.

Quelques passages nuageux peu abondants sur le Nord du pays. Ciel clair ailleurs.

Les températures varieront peu.

Les vents domineront du secteur Nord à Nord-Est faibles en général. Effets de brise très marqués au voisinage des côtes.

La mer sera belle, la houle faible 0.50m.

OBSERVATIONS DES PORTS A 1800 TU la veille

STATIONS	ETAT DE LA MER	ETAT DE LA HOULE: Direction	Hauteur en mètres	Période en sec.	Tendance de la hauteur des vagues depuis la dernière observation
Cap Spartel (1600)	Agitée	NW	I		Stationnaire
Mehedya	Belle	W	I	8	Stationnaire
Casablanca	Belle	NW	I		Stationnaire
Safi	Belle	WNW	I	I2	Stationnaire
Essaouira (Mogador)	Agitée	NW	I.5	4	Stationnaire
Agadir	Calme	WNW	0.25	I4	Stationnaire

OBSERVATIONS DES PORTS A 0900 TU ce jour

Cap Spartel	Peu agit.	WNW	I.5		
Mehedya	Belle	W	I	8	
Casablanca	Belle	NW	I		
El Jadida (Mazagan)					
Safi	Belle	WNW	0.5	I2	
Essaouira (Mogador)	Agitée	NW	2	4	
Agadir	Calme	WNW	0.25	I4	

LÉGENDE pour le caractère du temps :

- ○ Ciel clair.
- ◐ Ciel peu nuageux.
- ◑ Ciel nuageux.
- ● Ciel couvert.
- ≡ Brouillard.
- = Brume.
- ∞ Brume sèche.
- · Pluie.
- ⁝ Bruine.
- * Neige.
- Averse de pluie.
- Averse de neige.
- Averse de grêle.
- TR Traces de pluie (moins de 0 mm. 1).
- Orage.
- < Eclairs.
- Tempête de sable.
- Poussières ou sable brassés par le vent.
- Tourbillon de poussières ou sable.
- Grains.
- C Vent calme.

Situation en altitude [redacted] à 0000 T.U. le I7 JUILLET I958

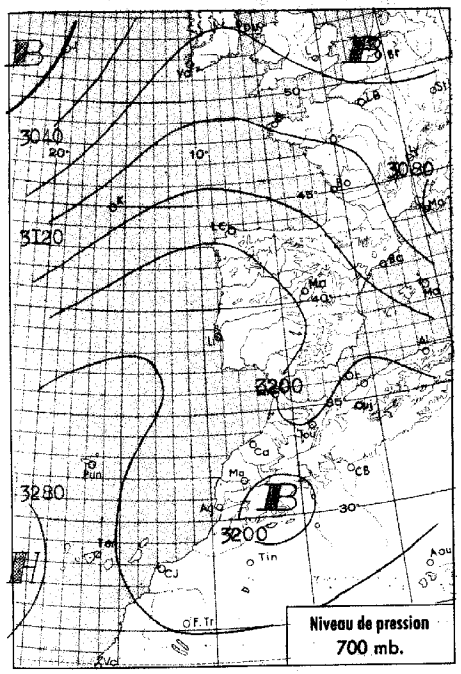

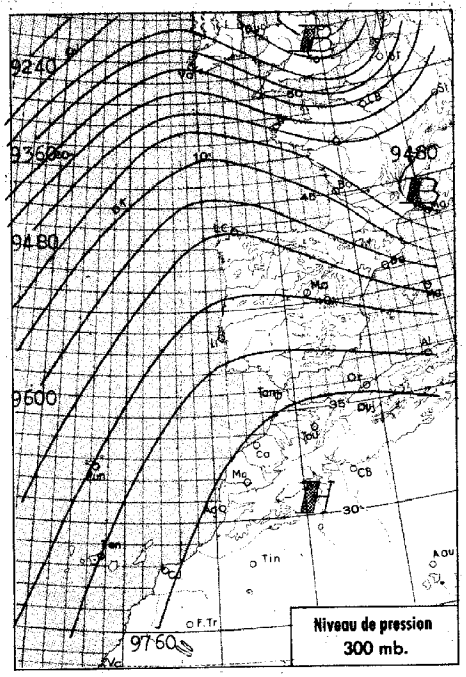



Analyse de la Situation à 0600 T.U.

L'anticyclone atlantique qui se centre maintenant sur le golfe de Gascogne s'étend à l'Europe occidentale et à l'Afrique du Nord.

Le régime continental d'Est se renforce lentement sur le Maroc.

Le temps demeure clair, le vent est faible d'Est, la température est en baisse.

Correctif de l'analyse du I6

Lire : Le ciel est clair à l'exception de bancs peu abondants de stratus sur le littoral atlantique.

LÉGENDE

- Front chaud en surface
- Front froid en surface
- Front intertropical
- Front quasi-stationnaire
- Occlusion
- A. — anticyclone
- D. — dépression

Les autres lignes sont les isobares au niveau de la mer, cotées en millibars.

MINISTÈRE DES TRAVAUX PUBLICS

SERVICE MÉTÉOROLOGIQUE

ANNÉE 195[redacted]8 N° I98

BULLETIN QUOTIDIEN DE RENSEIGNEMENTS DU MAROC

PUBLIÉ SOUS LA RESPONSABILITÉ DU DIRECTEUR DU SERVICE MÉTÉOROLOGIQUE

Situation générale à 0600 T.U. le I7 JUILLET I958

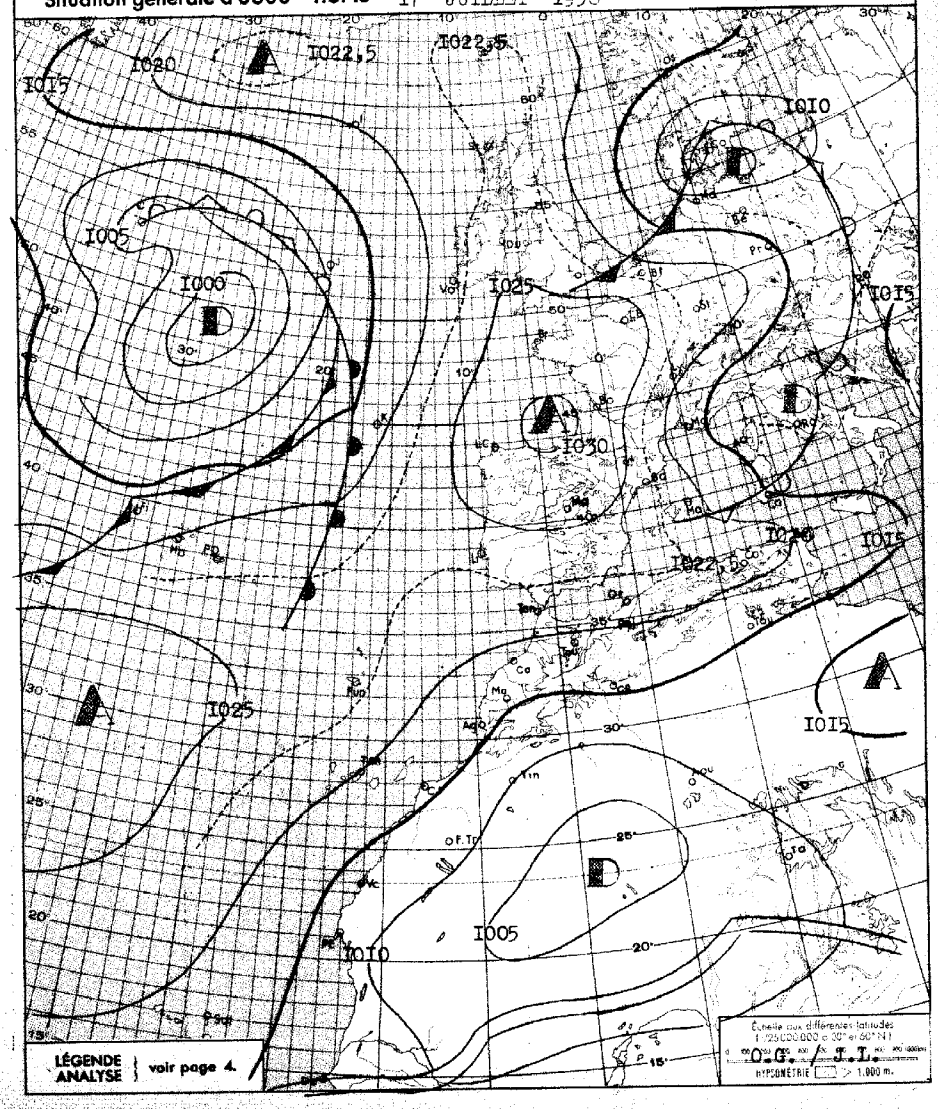

BULLETIN MÉTEOROLOGIQUE DU MAROC DU 17 JUILLET 1958

STATIONS	ALTITUDE (m) (de la cuvette du baromètre)	OBSERVATIONS DE 1800 TU la veille: Pression barométrique à 0 degré C et au niveau de la mer en millibars et dixièmes de millibars	Température de l'air en degré C	VENT: Direction	VENT: Vitesse en nœuds	Caractère du temps (voir légende)	Température du point de rosée en degré C	Hauteur de pluie tombée dans les 24 h. (de 6 à 6 h.) en millimètres	Maximum relevé à 18 h. la veille en degré C	Minimum relevé à 6 h. du matin en degrés C	OBSERVATIONS DE 0600 TU ce jour: Pression barométrique à 0 degré C et au niveau de la mer en millibars et dixièmes de millibars	Température de l'air en degré C	VENT: Direction	VENT: Vitesse en nœuds	Caractère du temps (voir légende)	Température du point de rosée en degré C
Tanger	86	1021,9	22	NW	08	○	12		23	15	1018,6	21	ESE	12	○	08
Oujda	460	1020,7	25	NNW	08	○	11		30	10	1023,8	12	C		○	04
Kénitra (Port-Lyoutey)	15	1020,4	22	N	14	○	15		25	14	1017,6	14	C		○	13
Touahar	569	1016,2	32	WSW	09	○	04		33	19	1017,7	20	NE	33	○	00
Rabat	68	1020,7	21	N	17	○	15		24	13	1018,1	14	S	04	○	12
Fès	414	1017,8	31	WNW	04	○	10		31	16	1018,1	19	NE	08	○	04
Meknès	549	1018,7	26	NW	12	○	11		28	15	1018,3	16	ESE	08	○	08
Nouasseur	200	1021,0	22	NE	20	○	14		26	09	1019,7	10	C		○	09
Casablanca	58	1021,2	21	NNE	14	○	17		23	14	1019,0	14	SW	02	○	14
Ifrane (1)	1664		21	ENE	18	○	12		24	14		19	SE	08	○	08
Khouribga (1)	777		26	N	16	○	11		30	14		14	NNE	08	○	07
Safi	45	1018,6	25	ENE	20	○	15		29	15	1018,7	15	E	06	○	14
Kasba-Tadla	507	1013,5	33	N	08	○	13		36	19	1017,5	19	NE	04	○	11
Midelt (1)	1520		27	ENE	14	○	05		29	12		13	C		○	05
Essaouira (Mogador)	8	1018,5	19	NE	19	○	17		20	16	1017,4	17	NNE	14	○	15
Marrakech	466	1013,8	34	NE	08	○	08		34	17	1018,9	17	WSW	10	○	08
Agadir	19	1015,2	25	SSE	04	○	15		25	17	1015,7	18	C		◍	16
Ouarzazate (1)	1136		37	SE	08	○	01		38	23		24	NNW	02	○	03
Tindouf	432	1006,4	41	WNW	10	○	13		42	19	1009,5	20	NW	12	○	10
Fort-Trinquet	360	1011,3	37	N	14	○	14		39	17	1013,2	17	N	14	○	15
Colomb-Bechar (1)	770		38	ENE	08	○	09		39	30		30	NNE	17	○	10
Oran	180	1020,8	24	NW	08	○	16		30	15	1022,4	17	C		○	16
Porto	103	1026,8	18	NNW	14	○	13		20							
Cap St-Vincent	48	1023,5	19	NW	21	○	16		20	16	1020,4	16	N	16	○	14
Lisbonne	70	1024,3	24	NNW	17	○	12		25	14	1022,4	15	NNW	08	○	11
Ponta Delgada	36	1022,3	24	SW	10	○	21	3	24	20	1022,6	21	WSW	08	≡	21
Angra	31	1020,8	23	NW	12	◐	16	TR	24	17	1021,5	19	WSW	06	○	12
Horta	61	1020,7	24	W	10	○	16	2	24	18	1021,3	19	WSW	13	○	14
Flores	40	1019,7	23	W	07	○	18		23	19	1018,9	20	W	06	◍	18
Funchal	110	1024,0	22	SE	06	◍	17		24	18	1022,8	18			◍	16
Teneriffe	37	1015,2	26	E	13	○	15									
Cap Juby	5															
Villa Cisneros	6	1016,8	23	NNE	20	○	17									

(1) Pression réduite au niveau de la station.

SONDAGES AÉROLOGIQUES à 0500 TU

De gauche à droite, sous les noms de chaque station : Altitude en m. ; direction d'où vient le vent ; vitesse en nœuds.

CASA 0000 TU			LE TOUAHAR	RABAT			MEKNES			KHOURIBGA			MARRAKECH			AGADIR
500	NNE	22		500	NNE	02										
1000	NE	18					1000	E	04	1000	ENE	08	1000	NNE	02	
1500	NE	22					1500	E	06	1500	E	01				
2000	N	10	Vent fort				2000	E	12	2000	ENE	04				Nuages bas
2500	NNE	12											2500	ENE	11	
3000	ENE	06											3000	ESE	06	
4000	SSW	12														
5500	SSW	09														

Prévisions pour la journée du 18 JUILLET 1958

Temps clair sur l'ensemble du Maroc, chaud dans l'intérieur, brumeux la nuit et le matin sur les côtes.

Vent d'Est faible en général, localement fort dans la passe de Taza et à Tanger.

Température en hausse sensible.

La mer sera belle, la houle faible 0,50 mètre.

OBSERVATIONS DES PORTS A 1800 TU la veille

STATIONS	ETAT DE LA MER	ETAT DE LA HOULE: Direction	Hauteur en mètres	Période en sec.	Tendance de la hauteur des vagues depuis la dernière observation
Cap Spartel (1600)	Calme	WNW	0,50		Amélioration
Mehedya	Agitée	NNE	1,50	08	Stationnaire
Casablanca	Agitée	NW	1,50		Aggr. légère
Safi	Belle	WNW	0,50	12	Stationnaire
Essaouira (Mogador)	Agitée	NW	2	04	Stationnaire
Agadir	Calme	WNW	0,25	14	Stationnaire

OBSERVATIONS DES PORTS A 0900 TU ce jour

Cap Spartel	Agitée	Houle atlantique nulle			
Mehedya	Agitée	W	1,50	08	
Casablanca	Belle	NW	1,50		
El Jadida (Mazagan)	Peu agit.	WNW	1	10	Stationnaire
Safi	Belle	WNW	1	12	
Essaouira (Mogador)	Agitée	NW	2	04	
Agadir	Calme	WNW	0,50	14	

LÉGENDE pour le caractère du temps :

- ○ Ciel clair.
- ◐ Ciel peu nuageux.
- ◑ Ciel nuageux.
- ◍ Ciel couvert.
- ≡ Brouillard.
- = Brume.
- ∞ Brume sèche.
- · Pluie.
- , Bruine.
- * Neige.
- ▽ Averse de pluie.
- ▽ Averse de neige.
- ▽ Averse de grêle.
- TR Traces de pluie (moins de 0 mm. 1).
- ⚡ Orage.
- < Eclairs.
- Tempête de sable.
- Poussières ou sable brassés par le vent.
- Tourbillon de poussières ou sable.
- Grains.
- C Vent calme.

Situation en altitude ~~[illegible]~~ a 0000TU, le I8 juillet I958

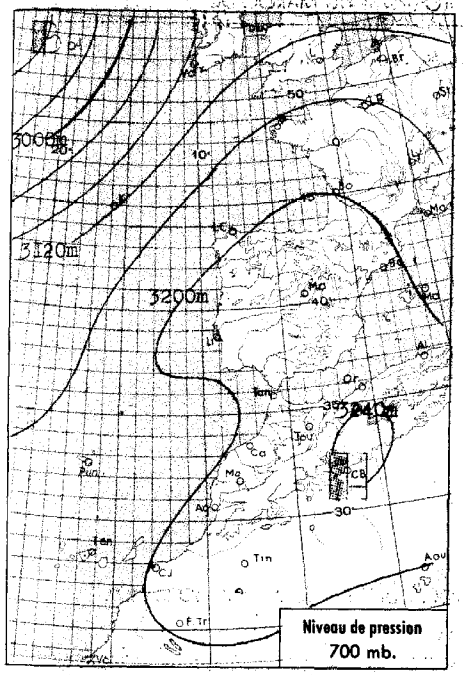

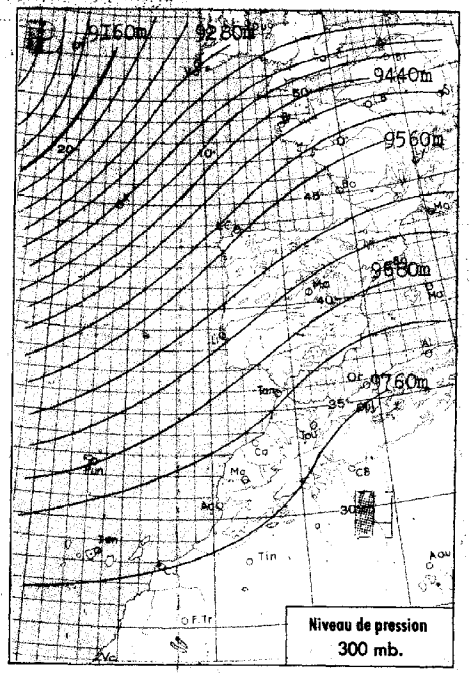

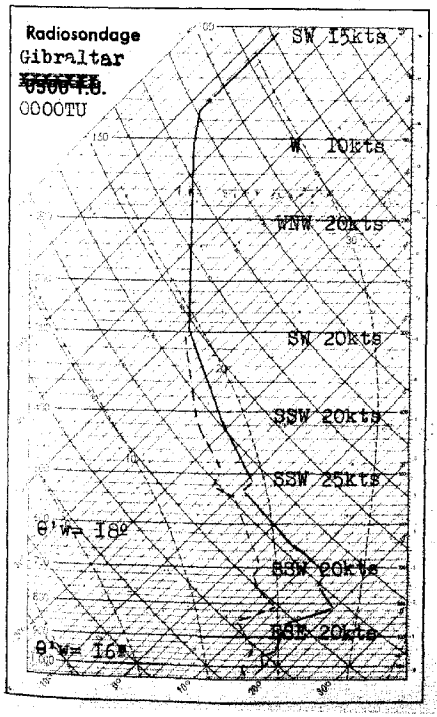

Analyse de la Situation à 0600 T.U.

L'anticyclone centré sur l'Europe Occidentale se prolonge vers la Tunisie, alimentant le Maroc en air chaud et sec de Sud-Est à Sud dans les basses couches sur le Maroc oriental et septentrional.

Flux humide de Nord-Ouest à Ouest sur le Maroc méridional, intéressant le reste du pays au-dessus de 3000 mètres.

A l'exception de résidus brumeux sur le littoral, le ciel est clair.

Les vents sont modérés à forts de secteur Est à Sud-Est sur la moitié Nord-Est, variables faibles ailleurs.

Les températures sont en légère hausse.

LÉGENDE

Front chaud en surface — Front quasi-stationnaire
Front froid en surface — Occlusion
Front intertropical — A. — anticyclone — D. — dépression

Les autres lignes sont les isobares au niveau de la mer, cotées en millibars.

MINISTÈRE DES TRAVAUX PUBLICS

SERVICE MÉTÉOROLOGIQUE

ANNÉE 1958 — N° I99

BULLETIN QUOTIDIEN DE RENSEIGNEMENTS DU MAROC

PUBLIÉ SOUS LA RESPONSABILITÉ DU DIRECTEUR DU SERVICE MÉTÉOROLOGIQUE

Situation générale à 0600 T.U. le I8 juillet I958

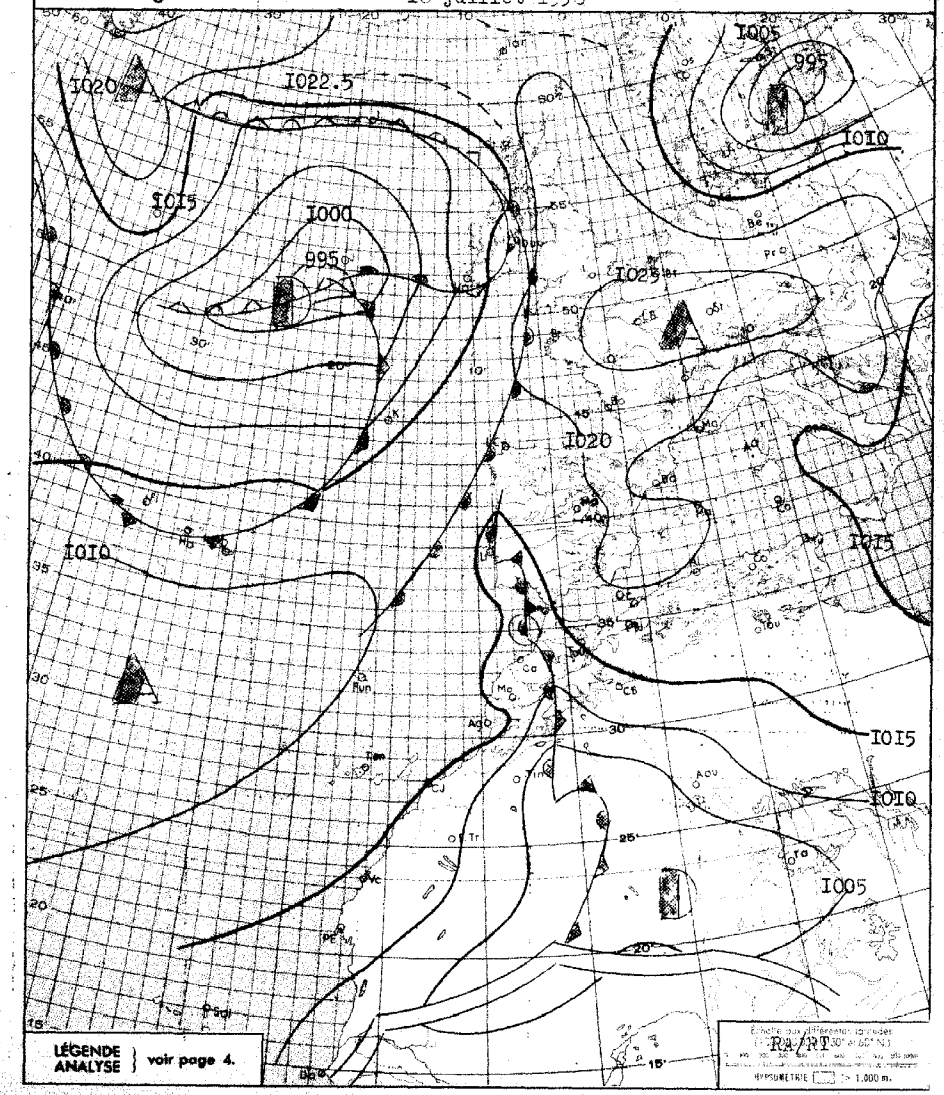

BULLETIN MÉTÉOROLOGIQUE DU MAROC DU 18 juillet 1958

OBSERVATIONS DE 1800 TU la veille / OBSERVATIONS DE 0600 TU ce jour

STATIONS	ALTITUDE (m) (de la cuvette du baromètre)	1800 TU: Pression barométrique à 0 degré C et au niveau de la mer en millibars et dixièmes de millibars	1800 TU: Température de l'air en degré C	1800 TU: VENT Direction	1800 TU: VENT Vitesse en nœuds	1800 TU: Caractère du temps (voir légende)	1800 TU: Température du point de rosée en degré C	Hauteur de pluie tombée dans les 24 h. (de 6 à 6 h.) en millimètres	Maximum relevé à 18 h. la veille en degré C	Minimum relevé à 6 h. du matin en degrés C	0600 TU: Pression barométrique à 0 degré C et au niveau de la mer en millibars et dixièmes de millibars	0600 TU: Température de l'air en degré C	0600 TU: VENT Direction	0600 TU: VENT Vitesse en nœuds	0600 TU: Caractère du temps (voir légende)	0600 TU: Température du point de rosée en degré C
Tanger	86	1014.7	28	ENE	27	○	10		29	21	1014.0	21	ENE	21	○	15
Oujda	460	1016.3	26	NNW	08	○	11		33	17	1016.5	17	C		○	14
Kénitra (Port-Lyautey)	15	1012.8	27	WNW	10	○	14		28	19	1012.5	19	C		◍	18
Tounhar	569	1009.0	33	E	43	○	02		34	20	1012.7	20	E	33	○	09
Rabat	68	1013.5	26	NW	06	○	13		26	17	1012.9	18	WSW	08	○	17
Fès	414	1010.0	36	NNE	08	○	07		37	20	1012.9	22	NE	04	○	08
Meknès	549	1010.0	34	NW	10	○	17		36	19	1013.5	19	ESE	06	○	10
Nouasseur	200	1014.2	26	NE	12	○	16		29	16	1014.5	16	C		○	16
Casablanca	58	1014.7	23	WNW	04	○	21		25	19	1013.3	19	WSW	02	◍	19
Ifrane (1)	1664		26	NE	18	○	14		31	16		21	SE	16	○	09
Khouribga (1)	777		30	NNW	12	○	11		35	18		19	WNW	06	○	09
Safi	45	1015.3	23	NW	12	○	18		26	15	1014.3	16	C		○	15
Kasba-Tadla	507	1009.0	37	WNW	08	○	15		37	20	1013.8	20	ENE	08	○	12
Midelt (1)	1520		33	SSE	10	○	08		34	16		18	SSE	10	○	09
Essaouira (Mogador)	8	1015.1	20	NNE	13	○	18		20	20	1014.4	20	NNE	08	○	18
Marrakech	466	1011.6	35	N	08	○	10		36	18	1015.1	18	WSW	08	○	15
Agadir	19	1013.2	22	ESE	06	○	17		22	18	1012.9	18	C		◍	17
Ouarzazate (1)	1136		37	NE	12	○	02		39	20		21	C		○	03
Tindouf	432	1005.2	42	SSW	07	○	10		43	23	1007.3	23	NNW	10	○	11
Fort-Trinquet	360	1009.1	32	N	14	○	15		34	15	1010.8	15	N	12	○	14
Colomb-Bechar (1)	770		39	ENE	16	○	14		40	29		30	NNW	12	◍	12
Oran	180	1018.1	26	N	14	○	12		31	18	1015.8	19	NW	04	○	18
Porto	103	1020.7	24	N	11	○	12		26	10	1017.0	10	ESE	03	○	10
Cap St-Vincent	48	1017.6	22	N	11	○	16		25		1015.7	17	N	09		14
Lisbonne	70	1016.9	29	NW	18	○	12		33	17	1014.6	18	NNW	18	○	13
Ponta Delgada	36	1022.0	23	SW	10	◐	18	0,3	24	20	1018.3	21	WNW	15	◐	20
Angra	31	1018.8	22	SSW	12	◐	15	2	24	18	1018.3		WNW	05	○	14
Horta	61	1017.7	21	SSW	20	◍	15	1	23	16	1018.6	16	WNW	01	○	13
Flores	40	1017.8	22	WNW	10	○	14	5	22	18	1017.1	18	WNW		○	15
Funchal	110	1020.7	21	NE	08	◐	17		23	18	1018.8	18			○	15
Teneriffe	37	1018.2	24	NW	18	○	12									
Cap Juby	5															
Villa Cisneros	6	1015.2	22	N	20	○	17			17	1013.5	19			◍	16

(1) Pression réduite au niveau de la station.

SONDAGES AÉROLOGIQUES à 0500 TU

De gauche à droite, sous les noms de chaque station : Altitude en m. ; direction d'où vient le vent ; vitesse en nœuds.

Casa 0000TU			Meknès			Kouribga			Marrakech			Oujda			Agadir	Le Touahar
500	W	09														
1000	ENE	04	1000	E	08	1000	ESE	05	1000	ENE	06	1000	C		Nuages bas	Vent très violent
1500	SSE	06	1500	SW	10	1500	C					1500	C			
2000	SSE	07	2000	SSW	06	2000	C		2000	ENE	10	2000	C			
2500	SW	08	2500	ESE	04	2500	C		2500	SSE	11					
3000	SW	15	3000	SSE	14				3000	SSE	20					
			4000	S	23											

Prévisions pour la journée du 19 juillet 1958

Temps chaud et orageux sur la moitié Nord-Est du Maroc.

Passages nuageux et brumeux sur les côtes en fin de nuit.

Vent de secteur Est fort sur l'extrême Nord; [illegible] Nord faible ailleurs, se renforçant par effet de brise sur les côtes.

Température en hausse sur le Nord et l'Oriental, stationnaire ailleurs.

Mer belle, houle faible 0.50m.

OBSERVATIONS DES PORTS A 1800 TU la veille

STATIONS	ETAT DE LA MER	ETAT DE LA HOULE: Direction	Hauteur en mètres	Période en sec.	Tendance de la hauteur des vagues depuis la dernière observation
Cap Spartel (1600)	Agitée	dans le détroit.			
Mehedya	Belle	W	1	08	Stationnaire
Casablanca	Belle	NW	1		Amélioration
Safi	Belle	WNW	1	12	Stationnaire
Essouira (Mogador)	Agitée	NW	2	04	Stationnaire
Agadir	Calme	WNW	0.50	14	Stationnaire

OBSERVATIONS DES PORTS A 0900 TU ce jour

Cap Spartel	Agitée	dans le détroit.			
Mehedya	Belle	W	1	08	
Casablanca	Belle	NW	1		
El Jadida (Mazagan)	Peu agit.	WNW	1	10	Stationnaire
Safi	Belle	WNW	0.50	12	
Essouira (Mogador)	Peu agit.	NW	1.50	04	
Agadir	Calme	WNW	0.50	14	

LÉGENDE pour le caractère du temps :

- ○ Ciel clair.
- ◐ Ciel peu nuageux.
- ◑ Ciel nuageux.
- ◍ Ciel couvert.
- ≡ Brouillard.
- = Brume.
- ∝ Brume sèche.
- · Pluie.
- ı Bruine.
- * Neige.
- ▽ Averse de pluie.
- ▽ Averse de neige.
- ▽ Averse de grêle.
- TR Traces de pluie (moins de 0 mm. 1).
- ⚠ Orage.
- < Eclairs.
- Tempête de sable.
- Poussières ou sable brassés par le vent.
- Tourbillon de poussières ou sable.
- V Grains.
- C Vent calme.

Situation en altitude [redacted] à 0000 T.U. le I9 JUILLET I958

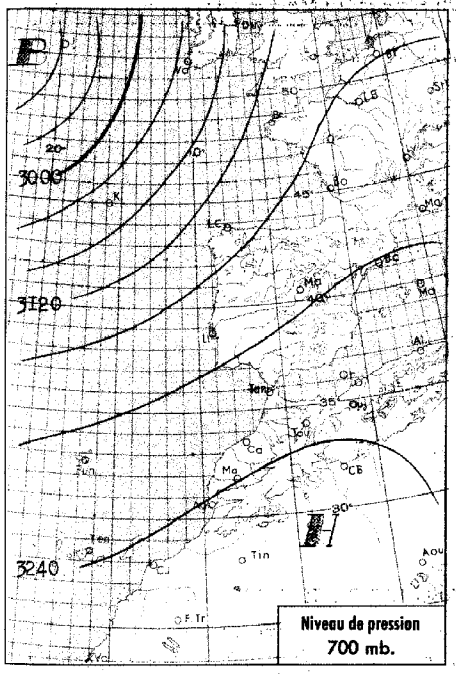

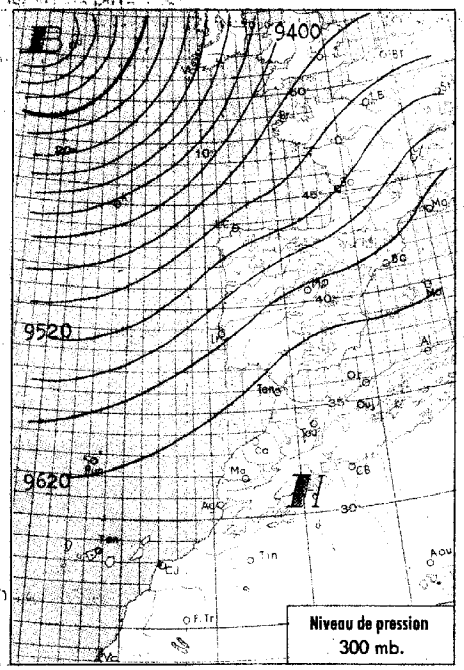

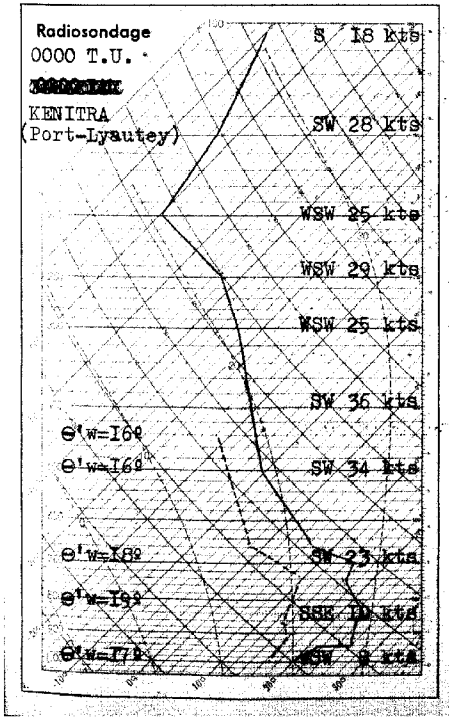

Analyse de la Situation à 0600 T.U.

Les hautes pressions de l'Europe se décalent lentement vers l'Est en s'affaiblissant sous l'action de la dépression atlantique.

Le talweg orageux Sahara - Maroc - Espagne persiste.

Formations nuageuses sur l'Anti Atlas et le Haut Atlas avec rares averses et brumes côtières. Ailleurs le ciel est clair.

Les vents sont généralement faibles.

Les températures sont stationnaires.

LÉGENDE

- Front chaud en surface
- Front quasi-stationnaire
- Front froid en surface
- Occlusion
- Front intertropical
- A. — anticyclone
- D. — dépression

Les autres lignes sont les isobares au niveau de la mer, cotées en millibars.

MINISTÈRE DES TRAVAUX PUBLICS

SERVICE MÉTÉOROLOGIQUE

ANNÉE 1958 N° 200

BULLETIN QUOTIDIEN DE RENSEIGNEMENTS DU MAROC

PUBLIÉ SOUS LA RESPONSABILITÉ DU DIRECTEUR DU SERVICE MÉTÉOROLOGIQUE

Situation générale à 0600 T.U. le I9 JUILLET I958

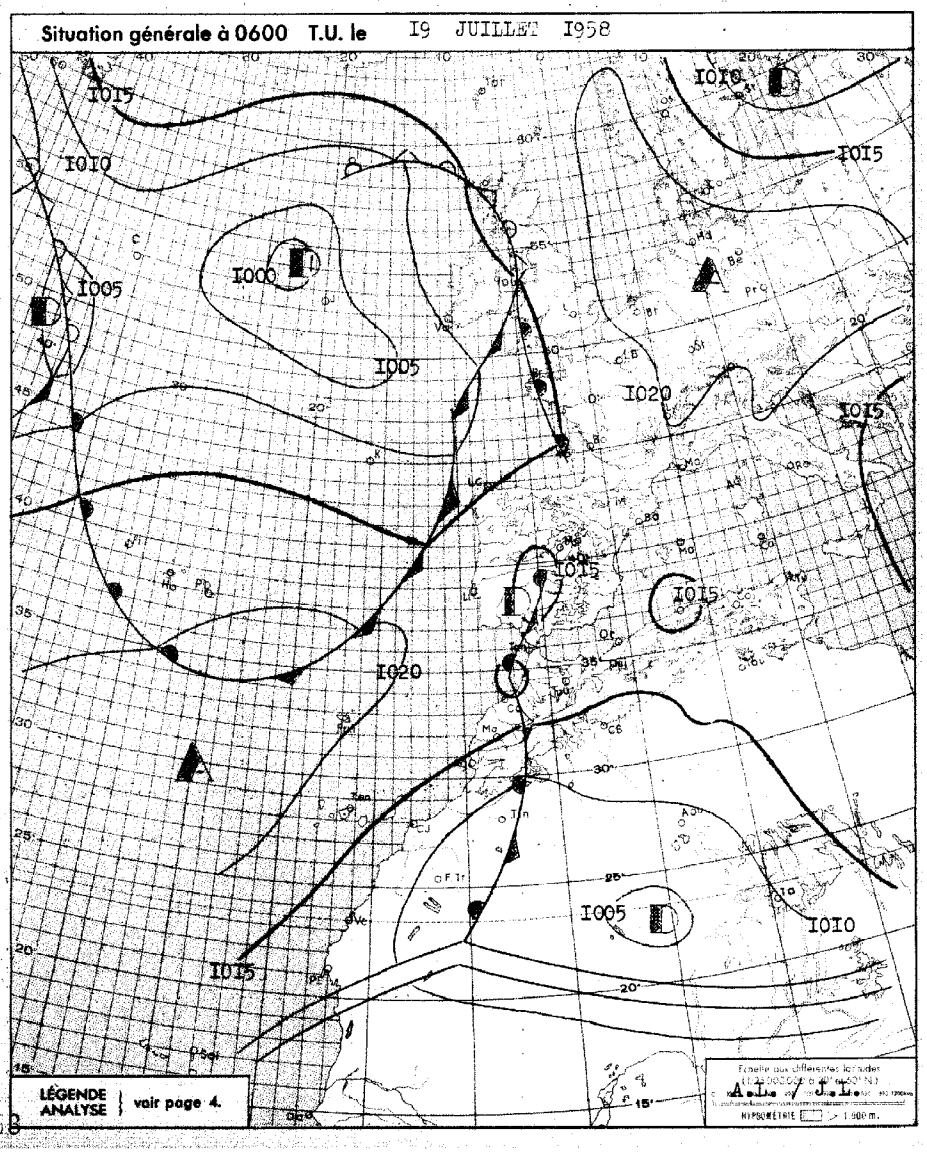

BULLETIN MÉTÉOROLOGIQUE DU MAROC DU I9 JUILLET I958

STATIONS	ALTITUDE (m) (du fond de la cuvette du baromètre)	OBSERVATIONS DE 1800 TU la veille: Pression barométrique à 0 degré C et au niveau de la mer en millibars et dixièmes de millibars	Température de l'air en degré C	VENT Direction	VENT Vitesse en nœuds	Caractère du temps (voir légende)	Température du point de rosée en degré C	Hauteur de pluie tombée dans les 24 h. (de 6 à 6 h.) en millimètres	Maximum relevé à 18 h. la veille en degré C	Minimum relevé à 6 h. du matin en degré C	OBSERVATIONS DE 0600 TU ce jour: Pression barométrique à 0 degré C et au niveau de la mer en millibars et dixièmes de millibars	Température de l'air en degré C	VENT Direction	VENT Vitesse en nœuds	Caractère du temps (voir légende)	Température du point de rosée en degré C
Tanger	86	I0I2,6	26	ENE	2I	○	I7		29	I6	I0I5,4	20	ENE	06	○	I8
Oujda	460	I0I3,5	24	NNW	I0	◐	20		30	I8	I0I6,9	I9	C		◍	I7
Kénitra (Port-Lyautey)	15	I0II,5	26	NW	04	○	20		27	2I	I0I4,8	2I	WSW	06	◍	I9
Touahar	569	I008,6	34	ENE	23	◍	I5		35	I8	I0I5,4	I8	E	20	◐	I7
Rabat	68	I0I2,I	24	WNW	04	○	I9		27	I9	I0I5,2	20	WSW	04	◍	I8
Fès	414	I009,5	36	WNW	04	◐	I3		37	I9	I0I5,5	I9	C		◐	I2
Meknès	549	I009,7	34	NW	08	◐	23		34	I9	I0I5,5	I9	C		○	I2
Nouasseur	290	I0I2,8	24	N	I2	○	I7		30	I8	I0I5,8	20	C		◍	I7
Casablanca	58	I0I3,I	22	NW	06	◍	20		25	2I	I0I5,8	2I	C		◍	I9
Ifrane (1)	1664		29	NNE	08	◐	I8		33	20		23	S	I0	○	I4
Khouribga (1)	777		33	NNW	I0	○	09		35	I9		I9	ESE	06	◐	I3
Safi	45	I0I3,2	24	N	08	○	2I		27	20	I0I5,6	20	ENE	04	○	I7
Kasba-Tadla	507	I007,9	38	WSW	06	◐	I7		38	2I	I0I5,2	2I	C		◐	I6
Midelt (1)	1520		25	WNW	22	◍	I0	TR	36	I8		I8	C		◐	09
Essaouira (Mogador)	8	I0I3,4	20	NNE	I4	○	I9		20	I7	I0I5,3	I7	NNE	II	○	I6
Marrakech	466	I0I0,4	35	NW	04	◐	08		36	I8	I0I6,3	I8	C		◐	I6
Agadir	19	I0I2,3	2I	SSW	04	◐	I7		22	I8	I0I4,4	I8	WSW	02	◍	I7
Ouarzazate (1)	1136		39	SSW	08	◐	05		4I	24		25	C		◍	04
Tindouf	432	I003,0	42	NW	02	◐	04		44	28	I008,7	28	NNW	03	◐	I5
Fort-Trinquet	360	I006,3	37	NNW	06	○	I6		39							
Colomb-Bechar (1)	770		40	SSE	I2	◐	06		4I	29		32	ENE	I0	◐	09
Oran	180	I0I3,8	24	WNW	I2	◐	20		29	I8	I0I6,I	I9	C		◐	I9
Porto	103	I0I6,6	20	NNW	08	○	I5		24	II	I0I7,8	I3	ESE	04	◐	I3
Cap St-Vincent	48	I0I5,2	I8	N	I4	◐	I6		23							
Lisbonne	70	I0I4,5	23	NW	20	○		I	30	I5	I0I6,6	I6	NNE	04	◐	I4
Ponta Delgada	36	I0I9,9	22	WNW	09	∞	I7		23	I9	I0I8,7	20	Var.	02	◍	20
Angra	31	I0I8,5	22	NW	08	◍	I5		24	I5	I0I9,4	I5	C		◐	I4
Horta	61	I0I7,6	25	S	0I	◐	I8		25	I8	I0I8,7	22	C		◐	2I
Flores	40	I0I8,0	23	WNW	04	◐	I7		24	I8	I0I7,6	20	SE	05	◐	I8
Funchal	110	I028,4	22	WSW	I0	◐	I8		22	I8	I0I9,0	I8			○	I6
Teneriffe	37	I0I5,8	26	WNW	I3	○	I3		27	I9	I0I5,9	I9	W	02	○	09
Cap Juby	5															
Villa Cisneros	6	I0I2,I	22	NNE	26	○	I7		24	I7	I0I3,5	I8	NNE	20	○	I6

(1) Pression réduite au niveau de la station.

SONDAGES AÉROLOGIQUES à 0500 TU

De gauche à droite, sous les noms de chaque station : Altitude en m.; direction d'où vient le vent; vitesse en nœuds.

CASA 0000 TU	LE TOUAHAR	RABAT	MEKNES	KHOURIBGA	MARRAKECH	AGADIR
Nuages bas	I000 ENE I7 I500 W 08 2000 SSW I6	Nuages bas	I000 ESE 06 I500 WSW 06 2000 SW I0 2500 SSW I9 3000 SSW I7 4000 SSW I9	I000 SSE 06 I500 WNW 05 2000 S I3 2500 SW I5 3000 SSW I6	I500 ENE I4 2000 E I0 2500 SSE 06 3000 SSW I7 4000 SSW 20	Nuages bas

Prévisions pour la journée du 20 JUILLET I958

Le temps sera chaud sur l'ensemble du Maroc avec tendance orageuse sur le Haut Atlas.

Formations brumeuses abondantes le matin et le soir sur le littoral.

Vent de secteur Nord à Nord-Ouest faible à modéré.

Température stationnaire.

La mer sera peu agitée, la houle faible de Nord-Ouest I à I,50 mètre.

OBSERVATIONS DES PORTS A 1800 TU la veille

STATIONS	ETAT DE LA MER	ETAT DE LA HOULE: Direction	Hauteur en mètres	Période en sec.	Tendance de la hauteur des vagues depuis la dernière observation
Cap Spartel (1600)	Agitée	Houle atlantique nulle			
Mehedya	Belle	W	I		Stationnaire
Casablanca	Belle	NW	I		Stationnaire
Safi	Belle	WNW	0,50	I2	Stationnaire
Essaouira (Mogador)	Agitée	NW	I,50	04	Stationnaire
Agadir	Calme	WNW	0,50	I4	Stationnaire

OBSERVATIONS DES PORTS A 0900 TU ce jour

Cap Spartel	Peu agit.	WNW	I		
Mehedya	Belle	W	I	08	
Casablanca	Belle	NW	I		
El Jodida (Mazagan)					
Safi	Belle	WNW	0,50	I2	
Essaouira (Mogador)	Peu agit.	NW	I,50	04	
Agadir	Calme	WNW	0,50	I4	

LÉGENDE pour le caractère du temps :

- ○ Ciel clair.
- ◐ Ciel peu nuageux.
- ◍ Ciel nuageux.
- ● Ciel couvert.
- ≡ Brouillard.
- = Brume.
- ∞ Brume sèche.
- • Pluie.
- ⁚ Bruine.
- ✱ Neige.
- ∇ Averse de pluie.
- ∇ Averse de neige.
- ∇ Averse de grêle.
- TR Traces de pluie (moins de 0 mm. 1).
- ⊼ Orage.
- < Eclairs.
- Tempête de sable.
- Poussières ou sable brassés par le vent.
- Tourbillon de poussières ou sable.
- ∨ Grains.
- C Vent calme.

Situation en altitude [redacted] à 0000 TU le 20 JUILLET 1958

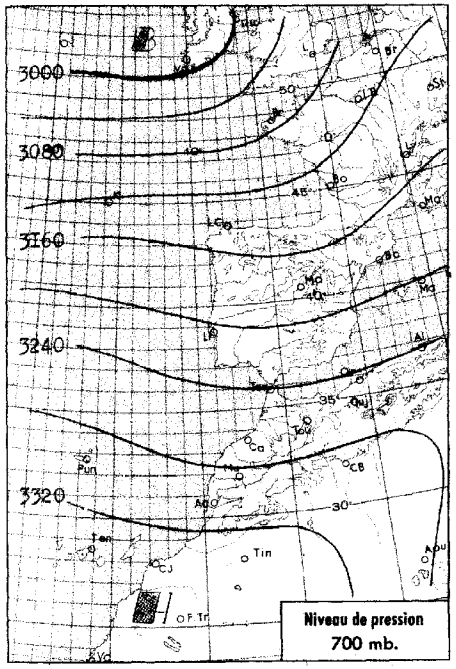

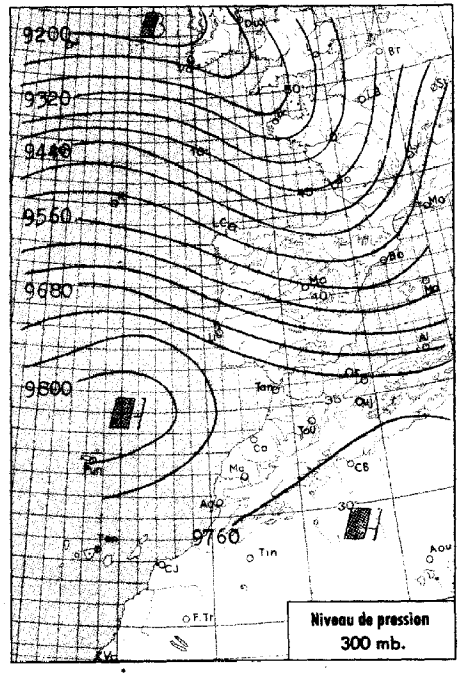

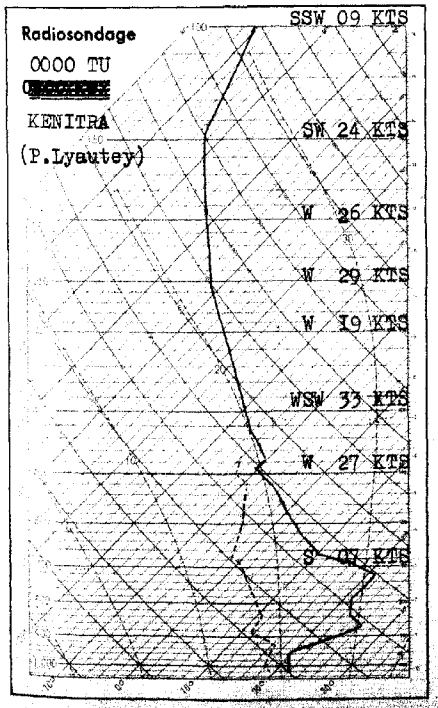

Analyse de la Situation à 0600 T.U.

L'anticyclone atlantique s'est renforcé entre les Açores et le Portugal et prolonge maintenant une dorsale sur le Sud-Ouest de la France.

Le régime de Nord-Est commence à s'établir sur le Maroc.

Le ciel est clair sauf sur les régions côtières où les formations brumeuses sont abondantes.

Le vent est variable faible, la température sans grand changement.

LÉGENDE

Front chaud en surface — Front quasi-stationnaire
Front froid en surface — Occlusion
Front intertropical — A. — anticyclone — D. — dépression

Les autres lignes sont les isobares au niveau de la mer, cotées en millibars.

MINISTÈRE DES TRAVAUX PUBLICS

SERVICE MÉTÉOROLOGIQUE

ANNÉE 1958 — N° 201

BULLETIN QUOTIDIEN DE RENSEIGNEMENTS DU MAROC

PUBLIÉ SOUS LA RESPONSABILITÉ DU DIRECTEUR DU SERVICE MÉTÉOROLOGIQUE

Situation générale à 0600 T.U. le 20 JUILLET 1958

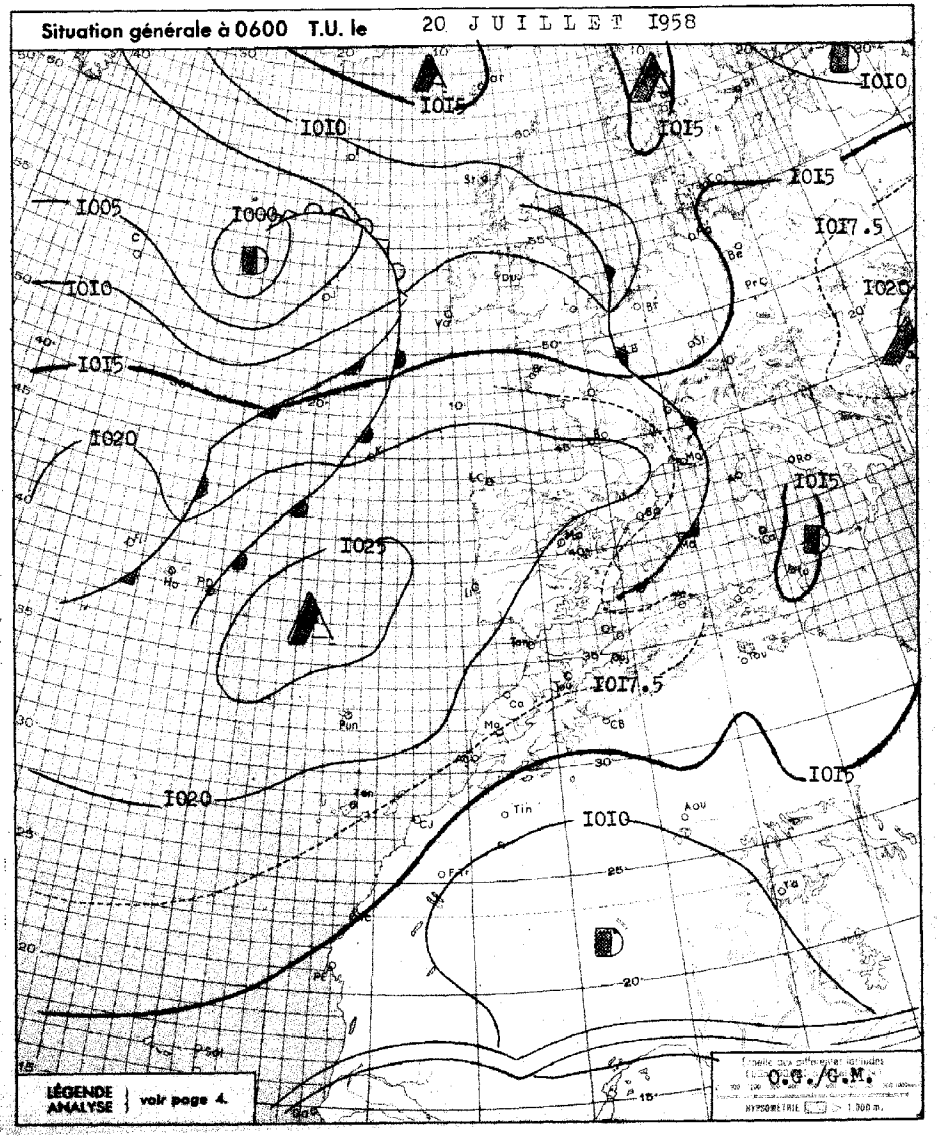

BULLETIN MÉTEOROLOGIQUE DU MAROC DU 20 JUILLET 1958

STATIONS	ALTITUDE (m) (de la cuvette du baromètre)	OBSERVATIONS DE 1800 TU la veille: Pression barométrique à 0 degré C et au niveau de la mer en millibars et dixièmes de millibars	Température de l'air en degré C	VENT: Direction	VENT: Vitesse en nœuds	Caractère du temps (voir légende)	Température du point de rosée en degré C	Hauteur de pluie tombée dans les 24 h. (de 6 à 6 h.) en millimètres	Maximum relevé à 18 h. la veille en degré C	Minimum relevé à 6 h. du matin en degrés C	OBSERVATIONS DE 0600 TU ce jour: Pression barométrique à 0 degré C et au niveau de la mer en millibars et dixièmes de millibars	Température de l'air en degré C	VENT: Direction	VENT: Vitesse en nœuds	Caractère du temps (voir légende)	Température du point de rosée en degré C
Tanger	86	1016.2	27	N	10	○	18		29	15	1019.6	16	C		○	14
Oujda	460	1015.7	26	N	06	○	20		30	18	1019.3	19	C		○	17
Kénitra (Port-Lyoutey)	15	1016.2	23	NW	04	◍	20		25	17	1018.9	17	WSW	02	≡	17
Touahar	569	1010.4	37	NNW	14	○	16		38	21	1018.4	21	WSW	09	○	16
Rabat	68	1017.0	21	WNW	08	◍	19		25	16	1019.6	17	SSW	02	≡	17
Fès	414	1013.1	35	NW	04	○	20		36	19	1019.9	19	WSW	02	◐	16
Meknès	549	1013.7	30	WNW	06	○	21		32	18	1020.2	18	C		◐	17
Nouasseur	200	1017.4	22	N	14	○	18		28	18	1020.1	18	NE	04	◐	17
Casablanca	58	1017.6	22	N	10	◍	21		25	19	1019.6	20	C		◍	20
Ifrane (1)	1664		28	ENE	12	○	15		33	19						
Khouribga (1)	777		29	N	14	○	11		34	17		17	NNE	12	○	14
Safi	45	1016.6	24	NNE	12	○	19		31	14	1018.8	19	E	08	◐	18
Kasba-Tadla	507	1010.9	39	W	06	○	17		39							
Midelt (1)	1520		30	WSW	18	◍	10		35							
Essaouira (Mogador)	8	1015.9	20	NNE	23	○	19		20							
Marrakech	466	1013.4	36	NNE	10	◐	11		37	20	1018.8	20	WSW	04	◐	14
Agadir	19	1013.6	22	WSW	04	◐	17		24	17	1016.0	17	C		≡	17
Ouarzazate (1)	1136		36	W	12	◍	04	TR	39	25		26	NW	06	◐	06
Tindouf	432	1005.1	44	ENE	06	◐	05		45	26	1011.3	27	NNW	08	◐	12
Fort-Trinquet	360	1005.9	38	NNW	14	○	19		40	24	1009.9	25	NNE	12	○	17
Colomb-Bechar (1)	770		40	WSW	08	○	05		40	28		30	C		◐	05
Oran	180	1014.9	24	WNW	08	○	22		27	19	1018.1	20	SSW	04	◐	19
Porto	103	1019.6	19	SW	08	◍	17		22	10	1023.4	10	NNE	02	=	10
Cap St-Vincent	48	1018.6	20	NNW	16	○	17		23	15	1021.1	16	N	12	◐	15
Lisbonne	70	1018.6	24	WNW	16	○	17		27		1021.9	16	NNW	08	○	14
Ponta Delgada	36	1021.3	24	WNW	08	◍	19	TR	25	19	1024.6	21	SW	07	◍	20
Angra	31	1020.5	25	SSW	10	○	19		25	22	1021.9	23	SW	07	◍	21
Horta	61	1019.8	23			◍	20	2	25	21	1021.5	21	SW	12	◍	21
Flores	40	1017.9	20	W	05	◍	18	1	21	21	1020.1	22	NW	08	◍	21
Funchal	110	1020.5	24	N	04	◐	08		24	19	1029.9	20				15
Teneriffe	37	1017.1	28	NE	10	○	14		31	22	1018.6	24	NNE	08	○	12
Cap Juby	5															
Villa Cisneros	6	1013.5	23			○	18		23	16	1015.2	18	NNE	14	◐	11

(1) Pression réduite au niveau de la station.

SONDAGES AÉROLOGIQUES à 0500 TU

De gauche à droite, sous les noms de chaque station : Altitude en m. ; direction d'où vient le vent ; vitesse en nœuds.

CASA 0000TU			LE TOUAHAR			RABAT-SALE			MEKNES			KHOURIBGA			MARRAKECH			AGADIR
						500	NE	08										
1000	NE	09	1000	SW	14	1000	NNE	16	1000	NNE	10	1000	ENE	07	1000	NE	09	
1500	ENE	03	1500	SW	11	1500	NW	08	1500	ENE	12	1500	WSW	02	1500	ENE	08	NUAGES BAS
2000	ESE	08	2000	SW	13	2000	SSW	08	2000	S	06				2000	SE	08	
2500	NE	05	2500	SW	14	2500	SSW	08	2500	S	02				2500	SE	06	
3000	WSW	08	3000	SW	19										3000	S	12	

Prévisions pour la journée du 21 JUILLET 1958

Renforcement du régime de Nord-Est sur le Maroc.

Le ciel sera clair sur l'ensemble du pays.

Le vent de Nord-Est faible, deviendra modéré sur les régions côtières l'après-midi.

Température en baisse.

La mer sera belle à peu agitée, la houle faible 0.50m à 1 mètre.

OBSERVATIONS DES PORTS A 1800 TU la veille

STATIONS	ETAT DE LA MER	ETAT DE LA HOULE: Direction	Hauteur en mètres	Période en sec.	Tendance de la hauteur des vagues depuis la dernière observation
Cap Spartel (1600)	Agitée	Houle atlantique nulle			
Mehedya	Belle	W	1	8	Stationnaire
Casablanca					
Safi					
Essaouira (Mogador)					
Agadir					

OBSERVATIONS DES PORTS A 0900 TU ce jour

Cap Spartel	Belle	WNW	1		Aggravation
Mehedya	Belle	W	1	8	
Casablanca	Belle	NW	1		Stationnaire
El Jadida (Mazagan)					
Safi	Belle	WNW	0.5	12	Stationnaire
Essaouira (Mogador)					
Agadir					

LÉGENDE pour le caractère du temps :

- ○ Ciel clair.
- ◐ Ciel peu nuageux.
- ◑ Ciel nuageux.
- ◒ Ciel couvert.
- ≡ Brouillard.
- = Brume.
- ∞ Brume sèche.
- · Pluie.
- , Bruine.
- * Neige.
- ▽ Averse de pluie.
- ▽ Averse de neige.
- ▽ Averse de grêle.
- TR Traces de pluie (moins de 0 mm. 1).
- ⚡ Orage.
- < Eclairs.
- Tempête de sable.
- Poussières ou sable brassés par le vent.
- Tourbillon de poussières ou sable.
- ∀ Grains.
- C Vent calme.

Situation en altitude [redacted] à 0000 T.U. le 2I JUILLET I958

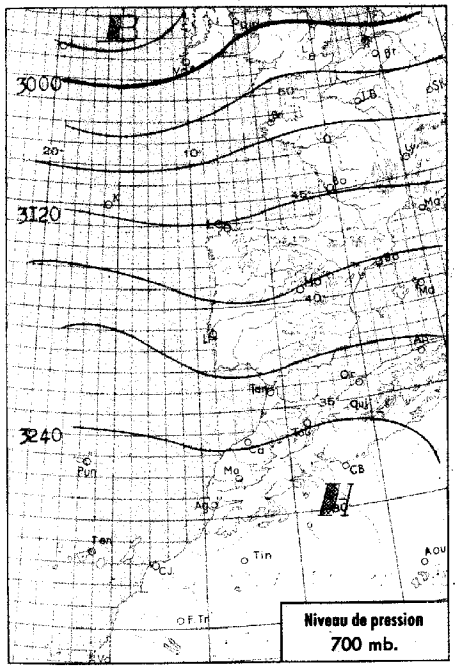

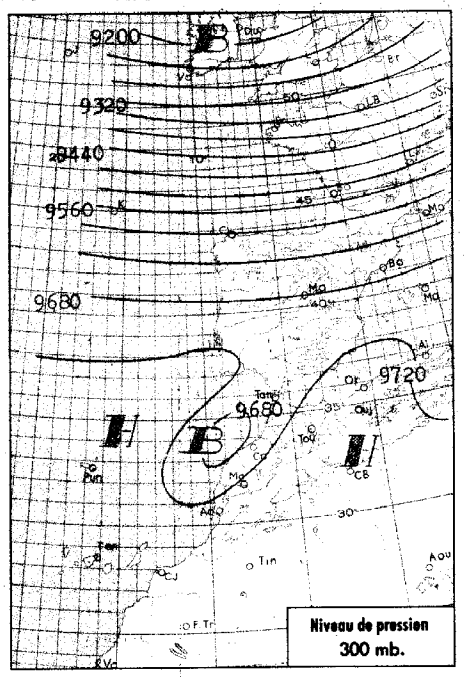

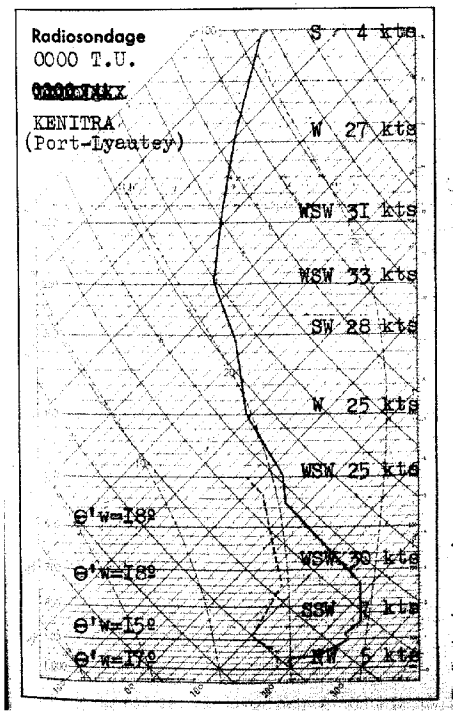

Analyse de la Situation à 0600 T.U.

Le régime de Nord-Est s'est établi sur le Maroc avec toutefois un important effondrement du champ isobarique axé suivant Scandinavie-golfe de Gênes-centre Espagne.

Le Nord-Ouest du pays se trouve maintenant à l'avant d'un courant frais maritime de Nord.

Le temps y demeure clair ou peu nuageux à l'exception des régions côtières où ont lieu des passages nuageux peu importants.

Brume dans la baie d'Agadir.

Vent de Nord-Est faible.

La température en faible baisse sur les régions côtières, demeure stationnaire dans l'intérieur.

LÉGENDE

- Front chaud en surface
- Front quasi-stationnaire
- Front froid en surface
- Occlusion
- Front intertropical
- A. — anticyclone
- D. — dépression

Les autres lignes sont les isobares au niveau de la mer, cotées en millibars.

MINISTÈRE DES TRAVAUX PUBLICS

SERVICE MÉTÉOROLOGIQUE

ANNÉE 1958 N° 202

BULLETIN QUOTIDIEN DE RENSEIGNEMENTS DU MAROC

PUBLIÉ SOUS LA RESPONSABILITÉ DU DIRECTEUR DU SERVICE MÉTÉOROLOGIQUE

Situation générale à 0600 T.U. le 2I JUILLET I958

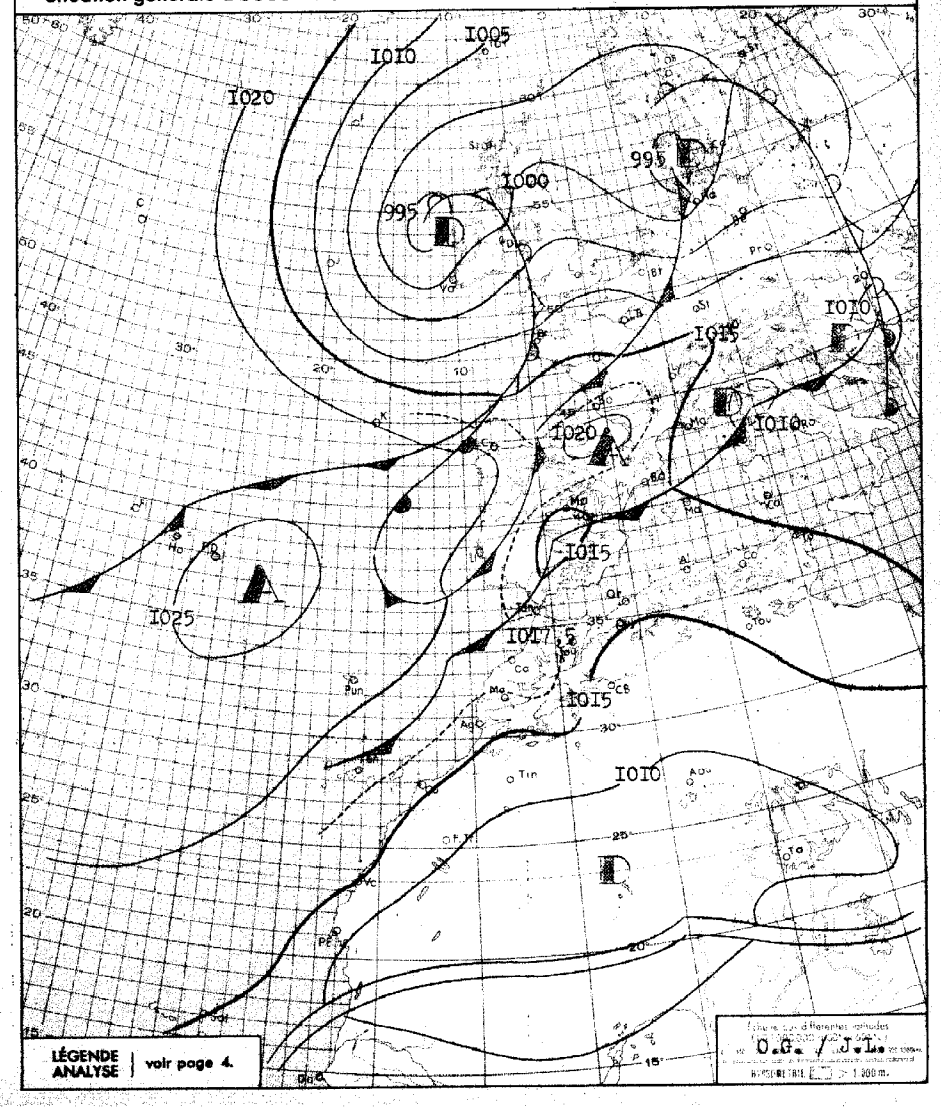

BULLETIN MÉTÉOROLOGIQUE DU MAROC DU 21 JUILLET 1958

OBSERVATIONS DE 1800 TU la veille / OBSERVATIONS DE 0600 TU ce jour

STATIONS	ALTITUDE (m) (de la cuvette du baromètre)	1800 TU: Pression barométrique à 0 degré C et au niveau de la mer en millibars et dixièmes de millibars	1800 TU: Température de l'air en degré C	1800 TU: VENT Direction	1800 TU: VENT Vitesse en nœuds	1800 TU: Caractère du temps (voir légende)	1800 TU: Température du point de rosée en degré C	Hauteur de pluie tombée dans les 24 h. (de 6 à 6 h.) en millimètres	Maximum relevé à 18 h. la veille en degré C	Minimum relevé à 6 h. du matin en degrés C	0600 TU: Pression barométrique à 0 degré C et au niveau de la mer en millibars et dixièmes de millibars	0600 TU: Température de l'air en degré C	0600 TU: VENT Direction	0600 TU: VENT Vitesse en nœuds	0600 TU: Caractère du temps (voir légende)	0600 TU: Température du point de rosée en degré C
Tanger	86	1017,9	25	WNW	06	○	16		27	15	1017,6	17	SSW	10	○	16
Oujda	460	1015,4	33	N	05	○	20		37	19	1015,5	20	C		○	13
Kénitra (Port-Lyautey)	15	1017,8	24	NNW	06	○	19		26	17	1017,5	18	C		○	17
Touahar	569	1011,9	36	WSW	21	○	16		39	21	1016,4	21	WSW	12	○	16
Rabat	68	1018,4	24	NNW	12	○	19		26	16	1018,3	17	SW	02	○	17
Fès	414	1014,8	35	WNW	08	○	13		36	18	1018,3	18	WSW	02	○	12
Meknès	549	1014,1	30	NW	08	○	20		33	18	1018,5	18	C		○	14
Nouasseur	200	1018,8	24	NE	12	○	17		29	16	1018,6	17	NNE	02	○	16
Casablanca	58	1019,4	23	NNE	08	○	21		25	19	1018,3	20	N	02	◐	18
Ifrane (1)	1664									21		22	WSW	06	○	12
Khouribga (1)	777		31	N	14	○	20		35	16		17	N	08	○	13
Safi	45	1015,1	25	NNE	16	○	20		31	18	1018,0	19	E	10	○	17
Kasba-Tadla	507									22	1016,7	22	C		○	15
Midelt (1)	1520									19		20	C		○	10
Essaouira (Mogador)	8									17	1017,3	17	NNE	15	○	16
Marrakech	466	1014,7	37	N	02	◐	12		40	21	1018,1	21	WSW	08	○	12
Agadir	19	1015,2	22	W	02	○	17		22	17	1015,9	17	C		◐	17
Ouarzazate (1)	1136		36	NW	10	◐	04		40	25		25	C		○	06
Tindouf	432									26	1011,1	26	NNE	08	○	-05
Fort-Trinquet	360									25	1009,9	25	NNE	12	○	18
Colomb-Bechar (1)	770															
Oran	180	1015,2	26	NW	10	○	20		30	18	1015,1	19	C		○	18
Porto	103									10	1020,6	11	ESE	04	○	10
Cap St-Vincent	48									15	1018,3	16	N	11	○	15
Lisbonne	70									15	1018,8	16	N	11	○	14
Ponta Delgada	36										1026,5	22	WNW	10	,	16
Angra	31										1024,9	23	SW	05	◐	20
Horta	61							xx		21	1024,7	22	SW	09	•	
Flores	40									21	1023,2	21	W	07	◍	21
Funchal	110	1022,9	24			◐	19		24	18	1022,0	18			○	17
Teneriffe	37	1019,5	22	NE	10	○	09		28							
Cap Juby	5															
Villa Cisneros	6	1013,3	23	NNE	20	○	18			17	1015,7	19	NNE	28	○	17

(1) Pressions réduites au niveau de la station.

Prévisions pour la journée du 22 JUILLET 1958

Le quart Nord-Ouest du pays et les régions côtières seront sous l'influence d'une pénétration d'air maritime de Nord faiblement instable donnant lieu à un temps très nuageux le matin et le soir, peu nuageux l'après-midi.

Ciel demeurant clair ou peu nuageux ailleurs.

Vent de Nord à Nord-Ouest faible à modéré.

Température en baisse.

La mer sera peu agitée, la houle faible 1 mètre.

OBSERVATIONS DES PORTS A 1800 TU la veille

STATIONS	ETAT DE LA MER	ETAT DE LA HOULE: Direction	Hauteur en mètres	Période en sec.	Tendance de la hauteur des vagues depuis la dernière observation
Cap Spartel (1600)					
Mehedya	Belle	W	1	08	Stationnaire
Casablanca					
Safi	Belle	WNW	0,50	12	Stationnaire
Essaouira (Mogador)	Agitée	NW	2	04	Stationnaire
Agadir	Calme	WNW	0,50	14	Stationnaire

OBSERVATIONS DES PORTS A 0900 TU ce jour

Cap Spartel	Belle	WNW	1		Aggravation
Mehedya	Belle	W	1	08	
Casablanca	Belle	NW	1		Stationnaire
El Jadida (Mazagan)	Peu agit.	WNW	1,50	10	Stationnaire
Safi	Belle	WNW	0,50	12	
Essaouira (Mogador)	Agitée	NW	2	04	
Agadir	Calme	WNW	0,50	14	

SONDAGES AÉROLOGIQUES à 0500 TU

De gauche à droite, sous les noms de chaque station : Altitude en m. ; direction d'où vient le vent ; vitesse en nœuds.

CASA 0000 TU	OUJDA			LE TOUAHAR			RABAT			MEKNES			KHOURIBGA			MARRAKECH		
							500	NW	01									
	1000	NNW	04	1000	SSW	15	1000	NNW	01	1000	ENE	08	1000	ENE	04	1000	N	02
Plafond bas	1500	WNW	04	1500	SW	19	1500	N	05	1500	NNE	06						
	2000	WNW	17	2000	SW	22	2000	WSW	09	2000	SW	23						
	2500	WNW	41	2500	WSW	20	2500	WSW	13	2500	W	17				2500	SSW	14
							3000	WSW	15	3000	NNE	19				3000	SSW	14
							4000	WSW	18	4000	WNW	27				4000	SSW	18

LÉGENDE pour le caractère du temps :

- ○ Ciel clair.
- ◐ Ciel peu nuageux.
- ◑ Ciel nuageux.
- ◍ Ciel couvert.
- ≡ Brouillard.
- = Brume.
- ∞ Brume sèche.
- • Pluie.
- , Bruine.
- * Neige.
- ▽ Averse de pluie.
- ▽ Averse de neige.
- ▽ Averse de grêle.
- TR Traces de pluie (moins de 0 mm. 1).
- ⚡ Orage.
- < Eclairs.
- Tempête de sable.
- Poussières ou sable brassés par le vent.
- Tourbillon de poussières ou sable.
- ∀ Grains.
- C Vent calme.

Situation en altitude [redacted] à 0000TU le 22 JUILLET 1958

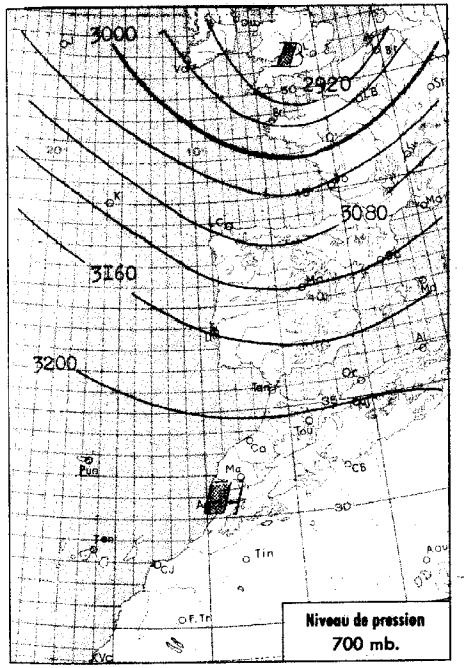

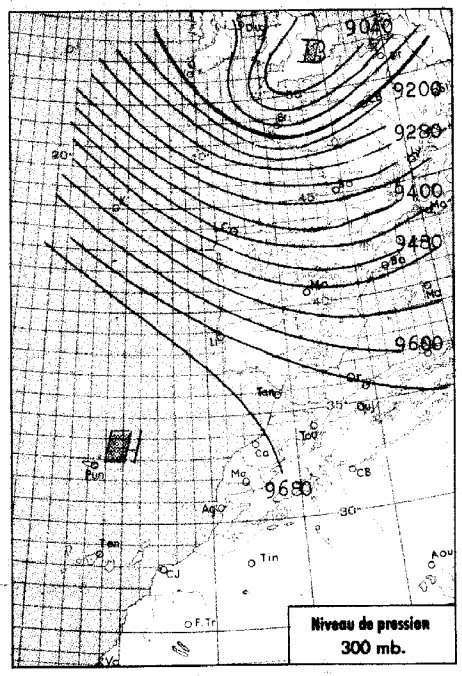

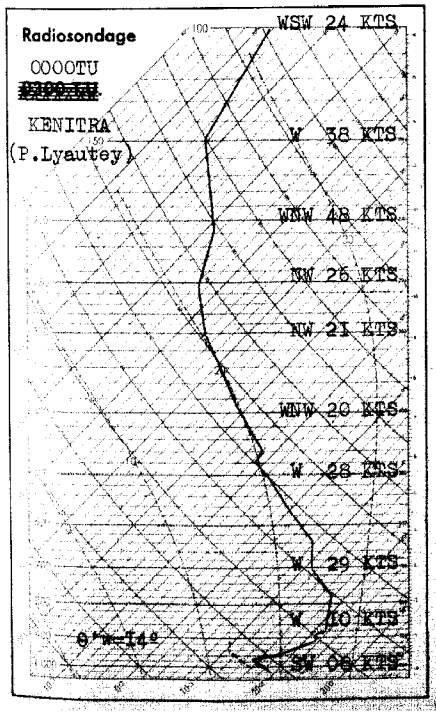

Analyse de la Situation à 0600 T.U.

La dorsale Açores-Tunisie s'est légèrement affaiblie, mais maintient le Maroc en marge méridionale du courant perturbé d'Ouest qui circule sur l'Europe occidentale.

Sur le quart Nord-Ouest du pays, une faible pénétration maritime donne quelques bancs de stratocumulus. Ailleurs le ciel est clair sauf sur la baie d'Agadir où il est couvert par stratus bas.

Vent variable faible.

Température en légère baisse sur le quart Nord-Ouest, stationnaire ailleurs.

LÉGENDE

Front chaud en surface — Front quasi-stationnaire
Front froid en surface — Occlusion
Front intertropical — A. — anticyclone — D. — dépression

Les centres figurés sont les isobares au niveau de la mer, cotées en millibars.

MINISTÈRE DES TRAVAUX PUBLICS

SERVICE MÉTÉOROLOGIQUE

ANNÉE 1958 — N° 203

BULLETIN QUOTIDIEN DE RENSEIGNEMENTS DU MAROC

PUBLIÉ SOUS LA RESPONSABILITÉ DU DIRECTEUR DU SERVICE MÉTÉOROLOGIQUE

Situation générale à 0600 T.U. le 22 JUILLET 1958

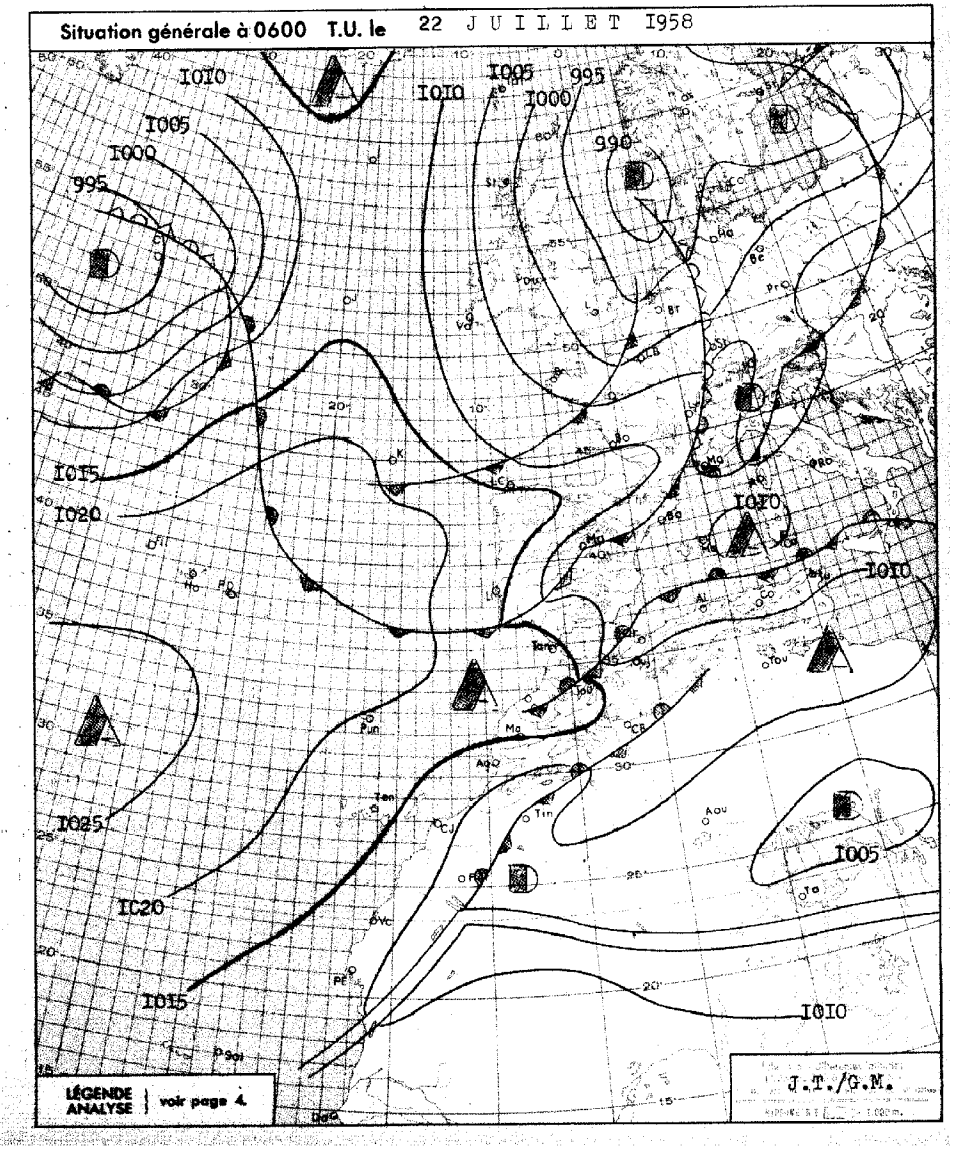

BULLETIN MÉTÉOROLOGIQUE DU MAROC DU 22 JUILLET 1958

STATIONS	ALTITUDE (m) (de la cuvette du baromètre)	OBSERVATIONS DE 1800 TU la veille: Pression barométrique à 0 degré C et au niveau de la mer en millibars et dixièmes de millibars	Température de l'air en degré C	VENT: Direction	VENT: Vitesse en nœuds	Caractère du temps (voir légende)	Température du point de rosée en degré C	Hauteur de pluie tombée dans les 24 h. (de 6 à 6 h.) en millimètres	Maximum relevé à 18 h. la veille en degré C	Minimum relevé à 6 h. du matin en degrés C	OBSERVATIONS DE 0600 TU ce jour: Pression barométrique à 0 degré C et au niveau de la mer en millibars et dixièmes de millibars	Température de l'air en degré C	VENT: Direction	VENT: Vitesse en nœuds	Caractère du temps (voir légende)	Température du point de rosée en degré C
Tanger	86	1014.6	23	WNW	06	0	17		25	17	1015.5	17	SSW	16	○	15
Oujda	460	1012.1	28	NNW	08	○	11		34	16	1012.1	21	SSW	04	○	11
Kénitra (Port-Lyautey)	15	1014.7	24	WNW	02	○	18		25	16	1015.2	17	SW	02	◐	16
Touahar	569	1009.3	33	WSW	25	○	08		34	17	1014.4	17	WSW	14	○	12
Rabat	68	1015.3	23	WNW	04	◐	17		24	16	1015.9	17	SW	02	◐	15
Fès	414	1012.3	31	NW	10	◐	14		34	14	1016.8	14	WSW	02	○	12
Meknès	549	1013.1	28	WNW	08	◐	19		31	14	1016.6	14	C		○	12
Nouasseur	200	1016.0	23	N	10	○	16		27	16	1016.5	18	C		◑	15
Casablanca	58	1016.3	22	NNW	08	◐	20		24	18	1016.0	20	NNE	02	◐	18
Ifrane (1)	1664		25	NW	06	○	09		30	15		17	WSW	04	○	09
Khouribga (1)	777		29	NNW	12	○	11		33	14		16	NE	08	○	03
Safi	45	1015.4	24	NE	14	○	17		28	17	1015.4	18	E	10	◐	16
Kasba-Tadla	507	1009.9	37	WNW	06	◐	18		38	19	1015.4	19	C		○	13
Midelt (1)	1520		30	WSW	16	◐	13		34	19		20	WSW	14	○	12
Essaouira (Mogador)	8	1014.9	19	NNE	19	○	16		20	16	1014.1	16	NNE	16	○	15
Marrakech	466	1012.2	36	NNW	12	◐	09		37	18	1015.8	19	WSW	06	○	12
Agadir	19	1012.5	24	SSE	04	○	16		24	17	1012.9	18	C		=	16
Ouarzazate (1)	1136		36	NNE	08	◐	03		39	18		22	C		○	07
Tindouf	432															
Fort-Trinquet	360	1005.4	43	NNE	04	◐	16		43	20	1008.5	20	N	13	◐	17
Colomb-Bechar (1)	770									26		26	NNE	02	○	10
Oran	180	1010.6	26	NW	08	◐	22		29	18	1009.9	22	SW	08	◐	14
Porto	103	1018.0	18	WNW	03	,	16	0.3	20	09	1018.1	10	N	05	◐	09
Cap St-Vincent	48	1016.1	18	NNW	18	◐	15		19	16	1015.5	16	NNW	11	○	14
Lisbonne	70	1015.9	23	NNW	22	◐	15	TR	25	14	1016.4	16	N	12	◐	12
Ponta Delgada	36	1025.3	24	WSW	10	◐	21	xx	25	18	1023.2	20	NNW	06	∞	19
Angra	31	1024.6	25	NW	14	◐	18	TR	26	18	1022.9	18	SW	03	○	16
Horta	61	1023.8	25	W	04	◐	19	0.6	26	16	1023.1	19	C		◐	19
Flores	40	1025.0	25	WNW	06	◐	21		25	22	1021.6	22	W	05	◐	22
Funchal	110									17	1018.7	18			◐	14
Teneriffe	37	1016.9	25	NNW	20	○	15		29							
Cap Juby	5															
Villa Cisneros	6	1010.3	23	NNE		○	17									

(1) Pression réduite au niveau de la station.

Prévisions pour la journée du 23 JUILLET 1958

Le beau temps se maintiendra sur le Maroc.

Le ciel, généralement clair ou très peu nuageux, sera très nuageux et brumeux la nuit sur les régions littorales. Une légère tendance orageuse se développera l'après-midi en montagne.

Vent de Nord à Nord-Est, faible en général, modéré l'après-midi sur les côtes.

Température sans grand changement.

La mer sera belle, la houle faible 0,50 à 1 mètre.

OBSERVATIONS DES PORTS A 1800 TU la veille

STATIONS	ETAT DE LA MER	ETAT DE LA HOULE: Direction	Hauteur en mètres	Période en sec.	Tendance de la hauteur des vagues depuis la dernière observation
Cap Spartel (1600)	Belle	WNW	1		Stationnaire
Mehedya					
Casablanca	Belle	NW	1		Stationnaire
Safi					
Essaouira (Mogador)	Agitée	NW	2	2	Stationnaire
Agadir	Calme	WNW	0.5	14	Stationnaire

OBSERVATIONS DES PORTS A 0900 TU ce jour

Cap Spartel	Peu agit.	WNW	1.5		
Mehedya					
Casablanca	Belle	NW	1		
El Jadida (Mazagan)	Peu agit.	WNW	1.5	10	Stationnaire
Safi					
Essaouira (Mogador)	Agitée	NW	2	4	
Agadir	Calme	WNW	0.5	14	

SONDAGES AÉROLOGIQUES à 0500 TU

De gauche à droite, sous les noms de chaque station : Altitude en m. ; direction d'où vient le vent ; vitesse en nœuds.

CASA 0000TU	CUJDA			LE TOUAHAR			RABAT-SALE	MEKNES			KHOURIBGA			MARRAKECH		
NUAGES BAS	1000	WSW	21	1000	WSW	14	NUAGES BAS	1000	WSW	06	1000	ENE	10	1000	ENE	14
	1500	WNW	14	1500	SW	25		1500	WSW	12	1500	SW	08	1500	NE	15
	2000	W	21	2000	WSW	30		2000	W	19				2000	ESE	05
	2500	WNW	21	2500	SW	40		2500	WSW	10				2500	SSW	08
	3000	WNW	21					3000	W	19				3000	WSW	10
	4000	N	17											4000	WSW	19

LÉGENDE pour le caractère du temps :

- ○ Ciel clair.
- ◐ Ciel peu nuageux.
- ◑ Ciel nuageux.
- ◯ Ciel couvert.
- ≡ Brouillard.
- = Brume.
- ∞ Brume sèche.
- · Pluie.
- , Bruine.
- * Neige.
- Averse de pluie.
- Averse de neige.
- Averse de grêle.
- TR Traces de pluie (moins de 0 mm. 1).
- Orage.
- < Eclairs.
- Tempête de sable.
- Poussières ou sable brassés par le vent.
- Tourbillon de poussières ou sable.
- Grains.
- C Vent calme.

Situation en altitude à [redacted] a 0000 T U Le 23 JUILLET 1958

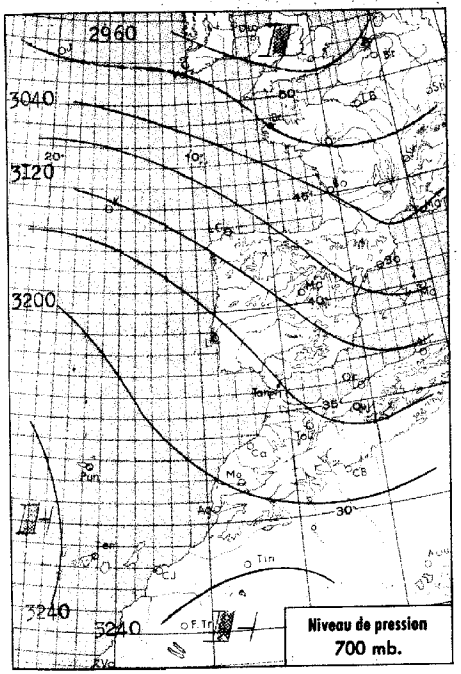

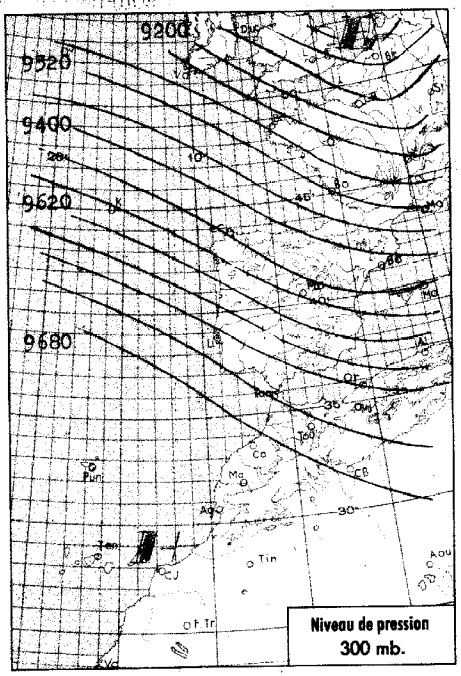

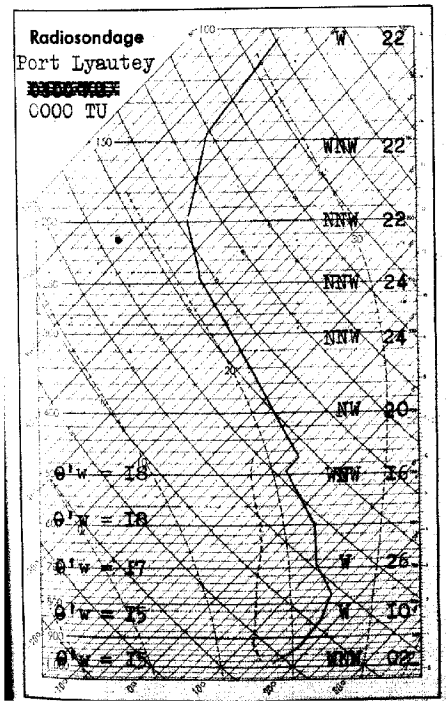

Analyse de la Situation à 0600 T.U.

La dorsale Açores-Nord de l'Espagne s'est renforcée a la suite du décalage vers l'Est du flux perturbé qui interesse la France.

Le régime de Nord-Est est établi sur le Maroc. Le ciel est clair à l'exception de la baie d'Agadir où des formations nuageuses sont importantes.

Le vent est variable faible

La température est en baisse légere sur les régions cotieres, stationnaire dans l'intérieure.

LÉGENDE

- Front chaud en surface
- Front froid en surface
- Front intertropical
- Front quasi-stationnaire
- Occlusion
- A. — anticyclone
- D. — dépression

Les autres lignes sont les isobares au niveau de la mer, cotées en millibars.

MINISTÈRE DES TRAVAUX PUBLICS

SERVICE MÉTÉOROLOGIQUE

ANNÉE 1958 N° 204

BULLETIN QUOTIDIEN DE RENSEIGNEMENTS DU MAROC

PUBLIÉ SOUS LA RESPONSABILITÉ DU DIRECTEUR DU SERVICE MÉTÉOROLOGIQUE

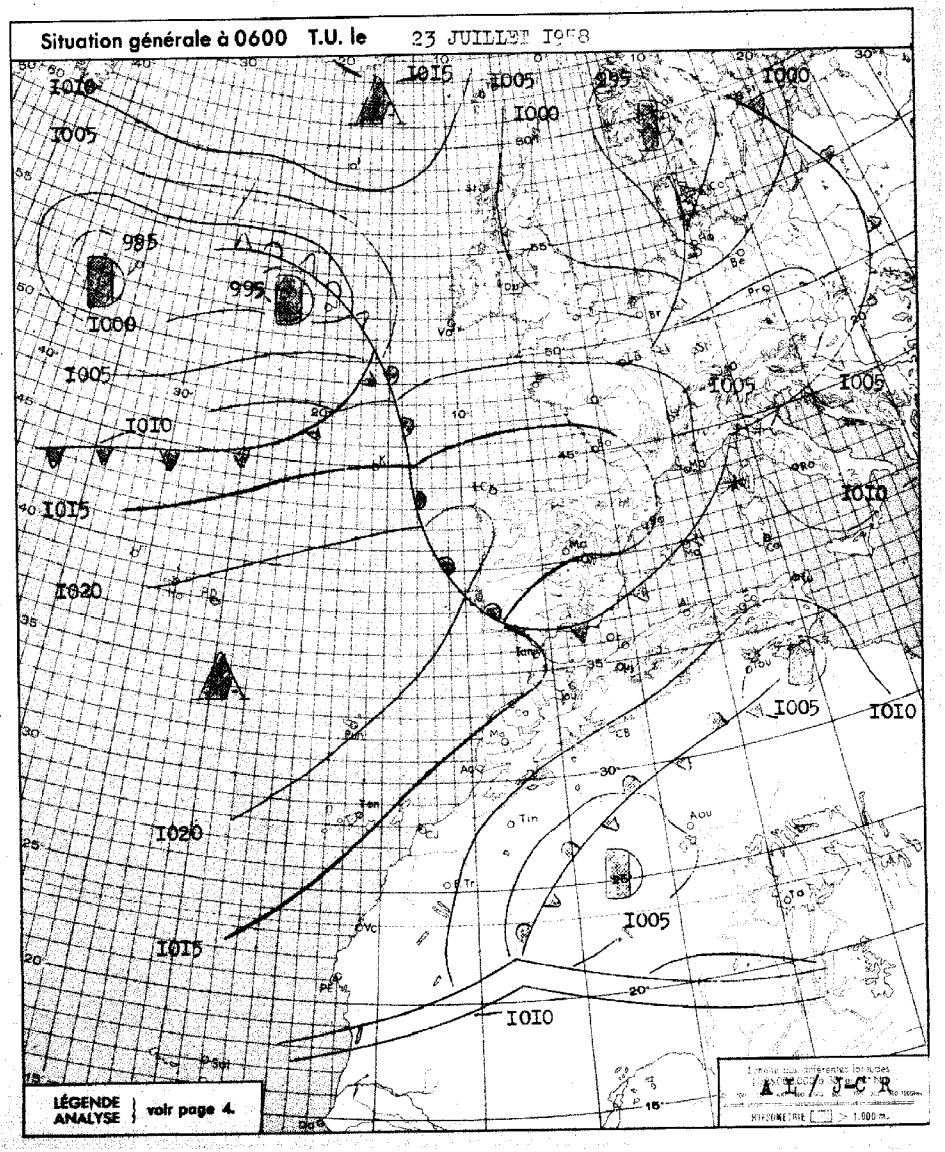

BULLETIN MÉTÉOROLOGIQUE DU MAROC DU 23 JUILLET 1958

STATIONS	ALTITUDE (m) (de la cuvette du baromètre)	OBSERVATIONS DE 1800 TU la veille: Pression barométrique à 0 degré C et au niveau de la mer en millibars et dixièmes de millibars	Température de l'air en degré C	VENT: Direction	VENT: Vitesse en nœuds	Caractère du temps (voir légende)	Température du point de rosée en degré C	Hauteur de pluie tombée dans les 24 h. (de 6 à 6 h.) en millimètres	Maximum relevé à 18 h. la veille en degré C	Minimum relevé à 6 h. du matin en degrés C	OBSERVATIONS DE 0600 TU ce jour: Pression barométrique à 0 degré C et au niveau de la mer en millibars et dixièmes de millibars	Température de l'air en degré C	VENT: Direction	VENT: Vitesse en nœuds	Caractère du temps (voir légende)	Température du point de rosée en degré C
Tanger	86	1014.3	22				17		25	16	1015.6	16	S	08	○	15
Oujda	460	1009.4	28	NNW	10	○	14		35	16	1015.1	17	C		○	09
Kénitra (Port-Lyautey)	15	1014.0	23	NNW	10	○	18		26	15	1015.7	15	C		○	15
Touahar	569	1008.3	31	WSW	23	○	09		33	18	1014.6	18	WSW	11	○	14
Rabat	68	1014.4	22	NNW	10	○	18		24	13	1015.2	15	C		○	15
Fès	414	1011.6	31	WNW	08	○	14		33	15	1016.2	15	C		○	12
Meknès	549	1012.3	27	NW	08	○	18		30	16	1015.7	16	SSE	02	○	14
Nouasseur	200	1014.8	22	N	12	○	17		27	13	1015.9	14	C		○	14
Casablanca	58	1015.2	21	N	08	◐	20		24	17	1015.5	17	C		○	17
Ifrane (1)	1664		24	NW	08	○	08		28	10		18	SW	04	○	01
Khouribga (1)	777		29	N	12	○	09		32	15		15	NNE	08	○	13
Safi	45	1013.4	24	N	06	○	19		30	16	1014.6	16	ENE	06	○	16
Kasba-Tadla	507	1008.4	37	N	10	○	11		39	18	1014.7	18	E	04	○	12
Midelt (1)	1520		30	WNW	20	○	14		33	18		18	C		○	09
Essaouira (Mogador)	8	1012.9	19	NNE	21	○	18		20	17	1013.7	17	NE	12	○	16
Marrakech	466	1010.0	36	N	10	○	02		36	20	1016.0	20	C		○	15
Agadir	19	1010.4	22	SSW	04	○	17		22	18	1012.5	18	C		◍	17
Ouarzazate (1)	1136		38	NW	16	◐	03		40	21		21	C		○	02
Tindouf	432									25	1007.0	25	NW	06	○	10
Port-Trinquet	360	1016.1	40	NNW	04	○	15			20	1009.5	21	NE	10	○	17
Colomb-Bechar (1)	770		41	WSW	16	◍	06		41	26		26	C		○	05
Oran	180	1008.3	28	SSW	14	◍	17		34	21	1011.8	21	SW	10	○	19
Porto	103	1018.2	18	N	15	○	13		20	10	1019.5	11	NNE	03	○	10
Cap St-Vincent	48	1017.1	18	WSW	17	○	13		29	15	1016.2	15	N	16	◐	14
Lisbonne	70	1015.6	21	NNW	26	○	13		23	14	1017.8	16	N	10	○	12
Ponta Delgada	36	1022.0	23	WSW	08	◍	19		25	18	1020.1	19	V	04	○	18
Angra	31	1021.6	26	NNW	06	○	20		26	23	1018.6	23	WSW	05	○	18
Horta	61	1021.7	25	SW	12	○	22		28	21	1018.1	22	SW	10	◍	21
Flores	40	1020.0	25	SW	05	○	22		26	20	1015.8	22	SW	07	◐	22
Funchal	110	1018.4	24	NE	05	◍	19		25	18	1007.3	20	E	02	○	16
Teneriffe	37	1015.4	24	ENE	03	○	15		27							
Cap Juby	5															
Villa Cisneros	6	1011.8	22	NNE	20	○	16		22		1013.8	18	NNE	18	◐	16

(1) Pression réduite au niveau de la station.

SONDAGES AÉROLOGIQUES à 0500 TU

De gauche à droite, sous les noms de chaque station : Altitude en m. ; direction d'où vient le vent ; vitesse en nœuds.

CASA 0000 TU			AGADIR	OUJDA			RABAT			MEKNES			KOURIBGA			MARRAKECH		
500	N	08					500	C										
1000	NNE	15		1000	NW	02	1000	E	04	1000	NE	04	1000	ENE	09	1000	NE	13
1500	ENE	10	NUAGES BAS	1500	WNW	11	1500	NE	10	1500	C		1500	NW	27	1500	ESE	10
2000	NNW	06		2000	WNW	22	2000	NNW	06	2000	WSW	10	2000	WNW	15	2000	SE	04
2500	WNW	10		2500	WNW	26	2500	WNW	06	2500	WSW	21	2500	WSW	13	2500	WSW	05
3000	W	16		3000	WNW	32	3000	WNW		3000	WNW	27	3000	W	16	3000	SW	08
4000	WSW	37																
5500	WSW	18																

Prévisions pour la journée du 24 JUILLET 1958

Le beau temps persistera sur le Maroc.

Le ciel demeurera clair sur l'ensemble du pays à l'exception de la baie d'Agadir où des formations nuageuses se formeront en cours de nuit et de soirée.

Vent de secteur Nord à Nord-Est faible; modéré l'apres-midi sur les régions côtieres.

La température sera en légère hausse.

La mer sera belle, la houle faible 0.50m à 1.00m.

OBSERVATIONS DES PORTS A 1800 TU la veille

STATIONS	ETAT DE LA MER	ETAT DE LA HOULE: Direction	Hauteur en mètres	Période en sec.	Tendances de la hauteur des vagues depuis la dernière observation
Cap Spartel (1600)	Peu Agit	W	1.50		Stationnaire
Mehedya	Belle	W	1.00	08	Stationnaire
Casablanca	Peu Agit.	NW	1.00		Stationnaire
Safi	Belle	WNW	0.50	12	Stationnaire
Essaouira (Mogador)	Agitée	NW	2.00	04	Stationnaire
Agadir	Calme	WNW	0.50	14	Stationnaire

OBSERVATIONS DES PORTS A 0900 TU ce jour

Cap Spartel	Belle	WNW	1.00		Amélioration
Mehedya	Belle	W	1.00	08	Stationnaire
Casablanca	Peu Agit.	NW	1.50		Aggr. Légere
El Jadida (Mazagan)	Peu Agit.	WNW	1.50	10	Stationnaire
Safi	Belle	WNW	0.50	12	Stationnaire
Essaouira (Mogador)	Agitée	NW	1.50	04	Amél. Légere
Agadir	Calme	WNW	0.25	14	Stationnaire

LÉGENDE pour le caractère du temps :

- ○ Ciel clair.
- ◐ Ciel peu nuageux.
- ◑ Ciel nuageux.
- ◯ Ciel couvert.
- ≡ Brouillard.
- = Brume.
- ∞ Brume sèche.
- · Pluie.
- , Bruine.
- * Neige.
- ▽ Averse de pluie.
- ▽ Averse de neige.
- ▽ Averse de grêle.
- TR Traces de pluie (moins de 0 mm. 1).
- ⚡ Orage.
- < Eclairs.
- Tempête de sable.
- Poussières ou sable brassés par le vent.
- Tourbillon de poussières ou sable.
- V Grains.
- C Vent calme.

Situation en altitude à 0300 T.U. le [redacted] à 0000 T.U. le 24 JUILLET I958

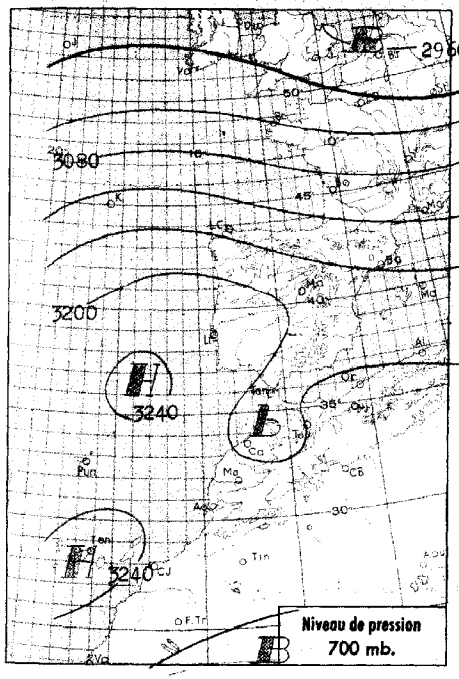

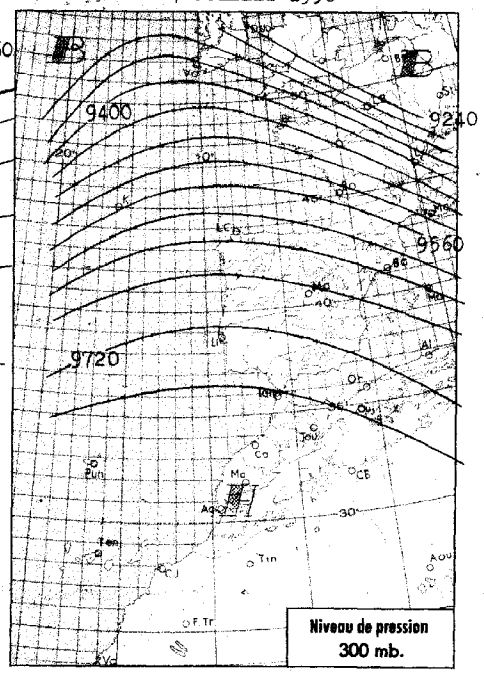

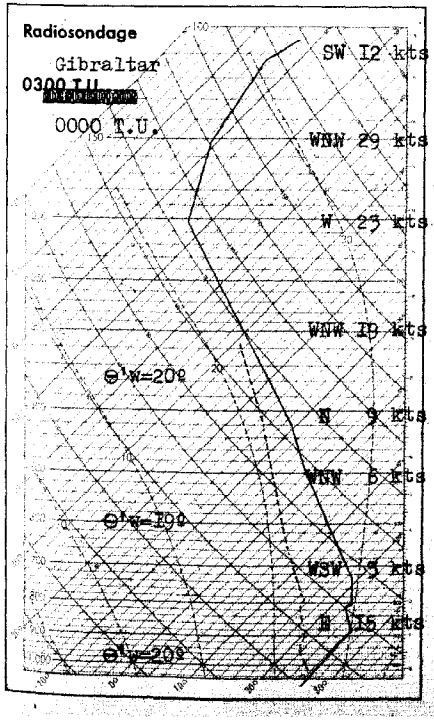

Analyse de la Situation à 0600 T.U.

Le passage d'un maximum barométrique sur la péninsule Ibérique vers la Méditerranée provoque un flux d'Est-Sud-Est chaud sur le Maroc.

Le ciel est clair, sauf sur les côtes où l'on note au Nord de El-Jadida (Mazagan) des formations de brouillard résiduel, cependant qu'au Sud de cette localité on observe d'abondants bancs de stratus en voie de dissipation.

Les températures sont en hausse légère.

LÉGENDE

- Front chaud en surface
- Front quasi-stationnaire
- Front froid en surface
- Occlusion
- Front intertropical
- A. — anticyclone
- D. — dépression

Les autres lignes sont les isobares au niveau de la mer, cotées en millibars.

MINISTÈRE DES TRAVAUX PUBLICS

SERVICE MÉTÉOROLOGIQUE

ANNÉE 1957 [redacted] N° 205

BULLETIN QUOTIDIEN DE RENSEIGNEMENTS DU MAROC

PUBLIÉ SOUS LA RESPONSABILITÉ DU DIRECTEUR DU SERVICE MÉTÉOROLOGIQUE

Situation générale à 0600 T.U. le 24 JUILLET I958

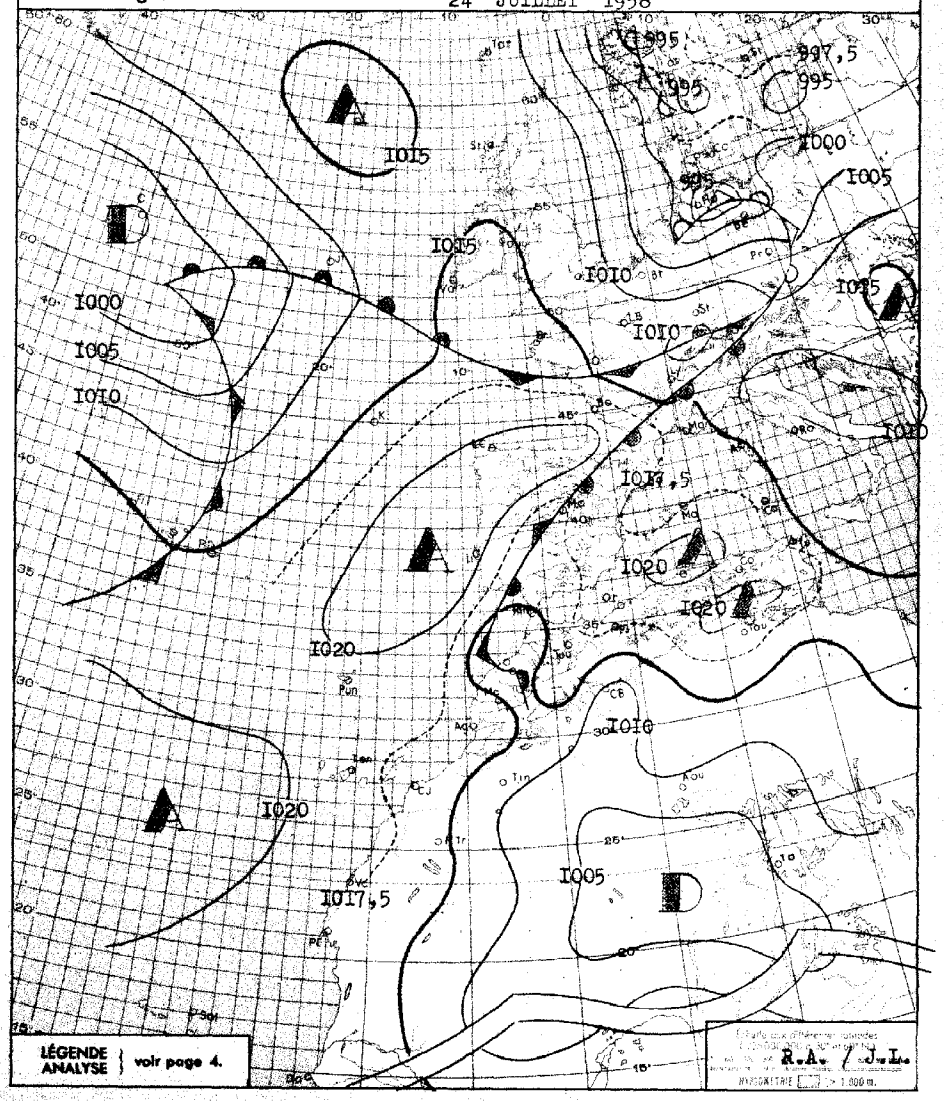

BULLETIN MÉTEOROLOGIQUE DU MAROC DU 24 JUILLET 1958

STATIONS	ALTITUDE (m) (de la cuvette du baromètre)	OBSERVATIONS DE 1800 TU la veille: Pression barométrique à 0 degré C et au niveau de la mer en millibars et dixièmes de millibars	Température de l'air en degré C	VENT: Direction	VENT: Vitesse en nœuds	Caractère du temps (voir légende)	Température du point de rosée en degré C	Hauteur de pluie tombée dans les 24 h. (de 6 à 6 h.) en millimètres	Maximum relevé à 18 h. la veille en degré C	Minimum relevé à 6 h. du matin en degrés C	OBSERVATIONS DE 0600 TU ce jour: Pression barométrique à 0 degré C et au niveau de la mer en millibars et dixièmes de millibars	Température de l'air en degré C	VENT: Direction	VENT: Vitesse en nœuds	Caractère du temps (voir légende)	Température du point de rosée en degré C
Tanger	86	1014,6	25	NE	21	○	18		29	21	1015,8	22	ENE	19	○	17
Oujda	460	1013,8	29	N	06	○	18		30	16	1019,1	16	C		○	14
Kénitra (Port-Lyautey)	15	1013,8	24	NNW	10	○	17		26	16	1014,4	17	C		○	16
Touahar	569	1009,5	35	WNW	10	○	04		37	20	1014,9	20	E	23	○	13
Rabat	68	1013,3	24	N	16	○	17		26	15	1015,1	16	SSW	02	○	15
Fès	414	1011,1	35	WNW	04	○	08		36	16	1016,0	19	ENE	04	○	07
Meknès	549	1011,6	31	WNW	08	○	09		32	18	1015,5	19	ESE	10	○	07
Nouasseur	200	1014,3	24	NE	12	○	18		30	13	1016,0	13	C		≡	13
Casablanca	58	1014,7	23	NNE	12	○	19		25	16	1015,3	16	C		○	15
Ifrane (1)	1664		26	N	08	○	06		30	12		14	E	04	○	00
Khouribga (1)	777		33	NNE	12	○	-04		35	18		20	ENE	04	○	06
Safi	45	1013,4	26	N	12	○	18		28	16	1015,2	18	ENE	10	◍	18
Kasba-Tadla	507	1007,4	40	WNW	06	○	16		41	20	1015,1	20	E	04	○	11
Midelt (1)	1520		32	WNW	14	○	03		34	15		16	C		○	04
Essaouira (Mogador)	8	1013,7	19	NNE	15	○	17		20	16	1015,7	17	C		◍	17
Marrakech	466	1010,0	37	NNE	10	○	16		38	18	1015,9	18	WNW	06	○	14
Agadir	19	1013,2	19	WSW	02	◍	17		21	17	1015,3	19	C		◍	17
Ouarzazate (1)	1136		39	S	10	○	03		40	21		22	E	02	○	00
Tindouf	432	1003,1	44	SSW	04	○	09		45	24	1009,1	25	WNW	12	○	10
Fort-Trinquet	360	1007,7	39	NNW	10	○	13		40	20	1012,1	20	NNW	14	○	13
Colomb-Bechar (1)	770		39	WNW	08	○	02		40	29		29	NNE	12	○	00
Oran	180	1014,4	25	NW	10	○	21		34	19	1017,9	21	NE	04	◍	20
Porto	103	1019,9	20	NNW	15	○	15		21	11	1020,2	22			○	11
Cap St-Vincent	48	1015,6	20	NNW	24	○	14		21	16	1016,4	22	NE	07	○	13
Lisbonne	70	1016,7	25	NNW	20	○	13		28	18	1017,6	19	NNW	08	○	11
Ponta Delgada	36	1019,0	24	SSW	11	◐	18		25	20	1017,4	22	SSW	10	◍	20
Angra	31	1016,3	25	SSW	12	◍	20	2	25	20	1014,8	20	WNW	10	•	18
Horta	61	1015,7	25	SW	13	◍	21	8	26	19	1014,6	19	C		◍	19
Flores	40	1012,5	21	NW	11	◍	20	18	23	19	1014,4	19			◐	16
Funchal	110	1018,5	24	N	06	◐	18		25	17	1018,7	17			◐	15
Teneriffe	37	1016,3	25	ESE	08	○	16			19			C		○	
Cap Juby	5															
Villa Cisneros	6	1014,7	23	NNE	16	○	17			16	1016,6	18	NNE	14	◍	16

(1) Pression réduite au niveau de la station.

Prévisions pour la journée du 25 JUILLET 1958

Temps type chergui sur l'ensemble du pays, quart Sud-Ouest excepté où se manifestera une entrée d'air maritime relativement frais.

Evolution pré-orageuse sur les plaines occidentales avec passages nuageux peu importants sauf au voisinage des côtes où l'on notera d'abondantes formations brumeuses en début et en fin de journée.

Les vents domineront de secteur Est-Sud-Est faibles.

Les températures seront en hausse.

La mer sera belle, la houle faible 0.50 mètre.

OBSERVATIONS DES PORTS A 1800 TU la veille

STATIONS	ETAT DE LA MER	ETAT DE LA HOULE: Direction	Hauteur en mètres	Période en sec.	Tendance de la hauteur des vagues depuis la dernière observation
Cap Spartel (1600)	Peu agit.	WNW	0,50		Amélioration
Mehedya	Belle	W	I	08	Stationnaire
Casablanca	Belle	NW	I,50		Stationnaire
Safi	Belle	WNW	0,50	I2	Stationnaire
Essaouira (Mogador)	Agitée	NW	2,50	04	Stationnaire
Agadir	Calme	WNW	0,25	I4	Stationnaire

OBSERVATIONS DES PORTS A 0900 TU ce jour

Cap Spartel	Agitée	Houle atlantique nulle			
Mehedya	Belle	W	I	08	Stationnaire
Casablanca	Belle	NW	I		Amél. légère
El Jadida (Mazagan)					
Safi	Belle	WNW	0,50	I2	Stationnaire
Essaouira (Mogador)	Peu agit.	NW	I	04	Stationnaire
Agadir	Calme	WNW	0,25	I4	Stationnaire

SONDAGES AÉROLOGIQUES à 0500 TU

De gauche à droite, sous les noms de chaque station : Altitude en m. ; direction d'où vient le vent ; vitesse en nœuds.

CASA 0000 TU			OUJDA			RABAT			MEKNES			KHOURIBGA			MARRAKECH			AGADIR		
500	NE	I6				500	ENE	04												
1000	NE	I2	1000	ESE	04	1000	ENE	08	1000	E	25	1000	ESE	I2	1000	NE	09			
1500	ENE	I0	1500	E	09	1500	SW	04	1500	ENE	23	1500	SSE	03	1500	ENE	II			
2000	ENE	05	2000	NNE	04	2000	WSW	I2	2000	NE	08	2000	SSE	03	2000	ENE	I3	Nuages	bas	
2500	WNW	I9	2500	WNW	08				2500	W	06	2500	SSE	05	2500	ENE	05			
3000	WNW	I2	3000	NNE	22				3000	WSW	06	3000	NW	05	3000	C				
									4000	E	06				4000	SSE	20			

LÉGENDE pour le caractère du temps :

- ○ Ciel clair.
- ◐ Ciel peu nuageux.
- ◑ Ciel nuageux.
- ◍ Ciel couvert.
- ≡ Brouillard.
- = Brume.
- ∞ Brume sèche.
- • Pluie.
- ' Bruine.
- * Neige.
- ▽ Averse de pluie.
- ▽ Averse de neige.
- ▽ Averse de grêle.
- TR Traces de pluie (moins de 0 mm. 1).
- ⚠ Orage.
- < Eclairs.
- Tempête de sable.
- $ Poussières ou sable brassés par le vent.
- Tourbillon de poussières ou sable.
- ∀ Grains.
- C Vent calme.

Situation en altitude à 0300 T.U. le [redacted] a 0000 TU Le 25 JUILLET 1958

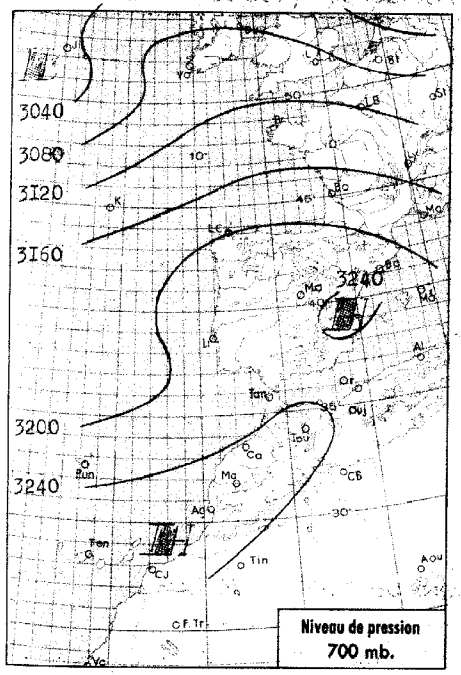

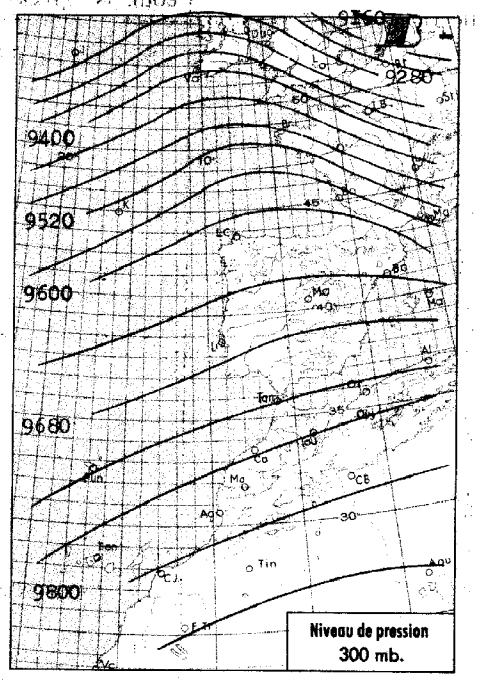

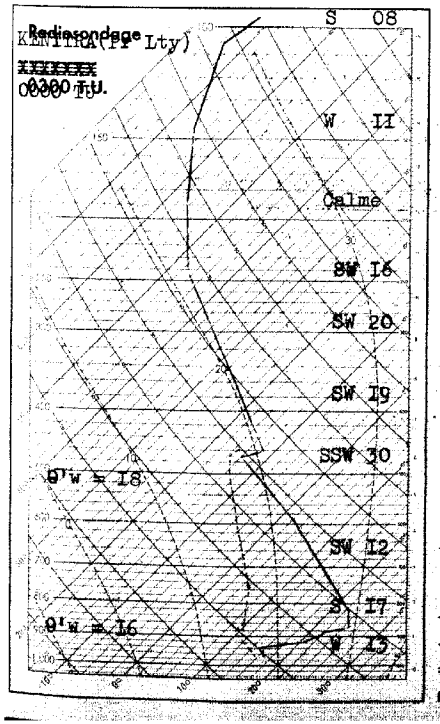

Analyse de la Situation à 0600 T.U.

La forte poussée anticyclonique suivant l'axe Sud-Açores-France-Europe centrale et le couloir dépressionnaire Maroc-Cap Finistère tendent à établir un régime de Nord-Est sur le Maroc.

Le ciel demeure clair à l'exception de nombreux nuages bas qui se sont formés sur les côtes cette nuit.

Le vent, faible, domine d'Est.

La température est en hausse sensible sur le Gharb et la Chaouia, elle est stationnaire ailleurs.

LÉGENDE

- Front chaud en surface
- Front quasi-stationnaire
- Front froid en surface
- Occlusion
- Front intertropical
- A. — anticyclone
- D. — dépression

Les autres lignes sont les isobares au niveau de la mer, cotées en millibars.

MINISTÈRE DES TRAVAUX PUBLICS

SERVICE MÉTÉOROLOGIQUE

ANNÉE 1958 N° 206

BULLETIN QUOTIDIEN DE RENSEIGNEMENTS DU MAROC

PUBLIÉ SOUS LA RESPONSABILITÉ DU DIRECTEUR DU SERVICE MÉTÉOROLOGIQUE

Situation générale à 0600 T.U. le 25 JUILLET 1958

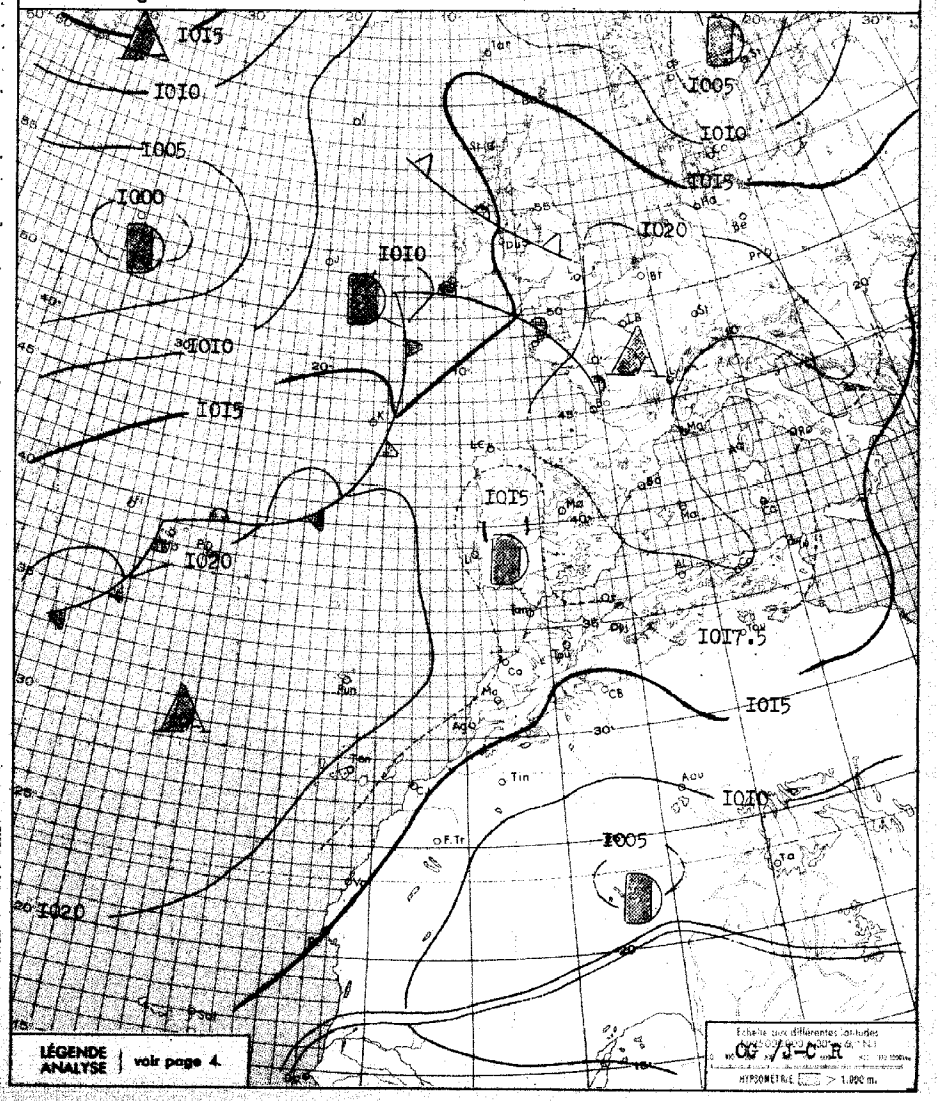

BULLETIN METEOROLOGIQUE DU MAROC DU 25 JUILLET 1958

STATIONS	ALTITUDE (m) (de la cuvette du baromètre)	OBSERVATIONS DE 1800 TU la veille: Pression barométrique à 0 degré C et au niveau de la mer en millibars et dixièmes de millibars	Température de l'air en degré C	VENT: Direction	VENT: Vitesse en nœuds	Caractère du temps (voir légende)	Température du point de rosée en degré C	Hauteur de pluie tombée dans les 24 h. (de 6 à 6 h.) en millimètres	Maximum relevé à 18 h. la veille en degré C	Minimum relevé à 6 h. du matin en degrés C	OBSERVATIONS DE 0600 TU ce jour: Pression barométrique à 0 degré C et au niveau de la mer en millibars et dixièmes de millibars	Température de l'air en degré C	VENT: Direction	VENT: Vitesse en nœuds	Caractère du temps (voir légende)	Température du point de rosée en degré C
Tanger	86	1014.0	29	ENE	25	○	15		32	19	1017.4	20	ESE	02	○	18
Oujda	460	1015.7	29	NNW	10	○	23		34	17	1019.7	17	C		○	14
Kénitra (Port-Lyautey)	15	1013.1	27	WSW	10	○	19		29	21	1017.1	21	SW	06	◍	19
Tounhar	569	1009.9	36	ENE	35	○	09		37	21	1016.6	21	E	21	◐	12
Rabat	68	1014.1	25	NNW	10	○	21		27	19	1017.7	20	WSW	06	◐	18
Fès	414	1010.3	40	ENE	08	○	04		41	19	1018.1	19	SW	02	○	10
Meknès	549	1010.1	38	N	06	○	13		38	19	1018.0	19	C		○	12
Nouasseur	200	1014.8	27	N	08	○	18		32	17	1018.6	19	WSW	08	○	18
Casablanca	58	1015.0	23	WNW	06	◍	20		26	20	1017.8	21	WSW	04	◐	18
Ifrane (1)	1664		28	N	08	○	06		33	20		21	SW	04	○	10
Khouribga (1)	777		32	NNW	16	○	13		38	18		19	NE	04	○	08
Safi	45	1013.8	22	WNW	06	◐	18		23	16	1018.3	18	C		◍	18
Kasba-Tadla	507	1008.6	40	WSW	12	○	18		42	20	1018.4	20	E	04	○	13
Midelt (1)	1520		33	SE	10	○	04		35	18		19	C		○	09
Essaouira (Mogador)	8	1017.3	21	C		○	18		23	18	1018.7	18	NE	03	◍	17
Marrakech	466	1013.3	36	WNW	18	○	16		37	19	1019.3	19	C		○	16
Agadir	19	1017.1	20	WSW	04	◐	17		21	18	1017.9	19	WSW	02	◐	17
Ouarzazate (1)	1136		40	S	10	◐	03		41	23		23	C		○	04
Tindouf	432	1006.2	43	S	06	○	11		45	25	1009.9	25	NNW	10	○	04
Fort-Trinquet	360	1010.1	36	SSE	13	○	16		38	19	1013.3	19	NNW	14	○	13
Colomb-Bechar (1)	770		40	ESE	04	○	04		41	30		30	NE	08	○	05
Oran	180	1016.7	29	N	14	○	13		31	18	1017.8	18	N	04	○	16
Porto	103	1018.0	26	NNW	09	○	18		28	13	1017.2	14	SE	04	○	14
Cap St-Vincent	48	1016.3	23	NNW	07	○	16		27	15	1017.1	15	NNW	12	○	14
Lisbonne	70	1014.9	31	NW	20	○	14		36	18	1016.6	19	NW	10	○	16
Ponta Delgada	36	1018.4	24	SW	16	◍	20		27	22	1019.1	22	WSW	15	◐	20
Angra	31	1016.6	22	NNW	06	◐	17		23	20	1017.7	20	SW	04	◍	18
Horta	61	1016.4	27	SW	08	◍	20		27	20	1017.3	21	SSW	11	◍	20
Flores	40	1015.1	23	WSW	04	◍			24	18	1017.0	19	NNW	02	◍	14
Funchal	110	1019.6	22	N	05	◐	18		23	18	1020.7	18			○	16
Teneriffe	37	1018.4	20	ESE	08	○	17									
Cap juby	5															
Villa Cisneros	6	1019.1	22	NNE	18	○	17		23	12	1017.0	18	NNE	22	◍	17

(1) Pression réduite au niveau de la station.

SONDAGES AÉROLOGIQUES à 0500 TU

De gauche à droite, sous les noms de chaque station : Altitude en m. ; direction d'où vient le vent ; vitesse en nœuds.

CASA 0000 TU				OUJDA			AGADIR	RABAT	MEKNES			KOURIBGA			MARRAKECH		
NUAGES BAS	1000	E	10	1000	E	10	NUAGES BAS	NUAGES BAS	1000	NE	02	1000	ENE	04	1000	NNW	04
	1500	SSE	02	1500	SSE	02			1500	WSW	04	1500	NNE	04	1500	ENE	12
	2000	WSW	06	2000	WSW	06			2000	WNW	06	2000	NNW	04	2000	NE	13
	2500	NNE	04	2500	NNE	04									2500	ESE	07
	3000	N	08	3000	N	08									3000	C	
															4000	SW	17

Prévisions pour la journée du 26 JUILLET 1958

Le beau temps clair ou peu nuageux se maintiendra au Maroc.

Vent de Nord-Est faible à modéré.

Température sans grand changement.

La mer sera belle, la houle faible 0.50 mètre à 1.00 mètre.

OBSERVATIONS DES PORTS A 1800 TU la veille

STATIONS	ETAT DE LA MER	ETAT DE LA HOULE: Direction	Hauteur en mètres	Période en sec.	Résumé de la hauteur des vagues depuis la dernière observation
Cap Spartel (1600)					
Mehedya	Belle	W	1.00	08	Stationnaire
Casablanca	Belle	NW	1.00		Stationnaire
Safi	Belle	WNW	0.50	12	Stationnaire
Essouira (Mogador)	Belle	NW	1.00	04	Aggr. Légère
Agadir	Calme	WNW	0.50	14	Stationnaire

OBSERVATIONS DES PORTS A 0900 TU ce jour

Cap Spartel	Calme	W	0.50		Aggravation
Mehedya	Belle	W	1.00	08	Stationnaire
Casablanca	Belle	NW	0.50		Amel. Légère
El Jodida (Mazagan)	Peu Agi.	WNW	1.50	10	Stationnaire
Safi	Belle	WNW	0.50	12	Stationnaire
Essouira (Mogador)	Belle	NW	1.00	04	Stationnaire
Agadir	Calme	WNW	0.25	14	Stationnaire

LÉGENDE pour le caractère du temps :

- ○ Ciel clair.
- ◐ Ciel peu nuageux.
- ◑ Ciel nuageux.
- ◍ Ciel couvert.
- ≡ Brouillard.
- = Brume.
- ∞ Brume sèche.
- · Pluie.
- , Bruine.
- * Neige.
- ▽ Averse de pluie.
- ▽ Averse de neige.
- ▽ Averse de grêle.
- TR Traces de pluie (moins de 0 mm. 1).
- R Orage.
- < Eclairs.
- Tempête de sable.
- Poussières ou sable brassés par le vent.
- Tourbillon de poussières ou sable.
- Grains.
- C Vent calme.

Situation en altitude [redacted] à 0000TU le 26 JUILLET 1958

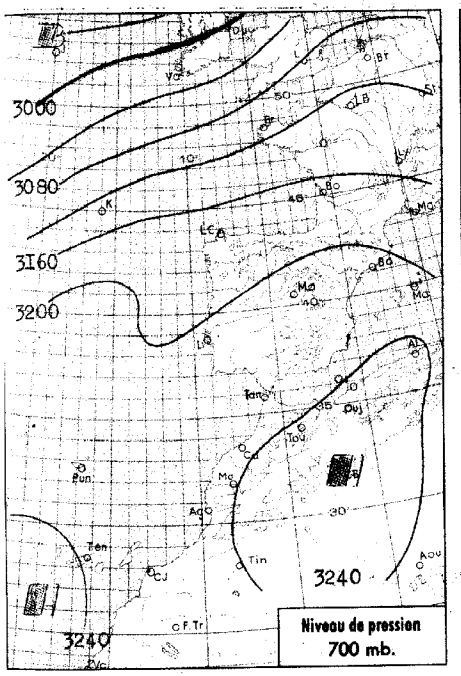

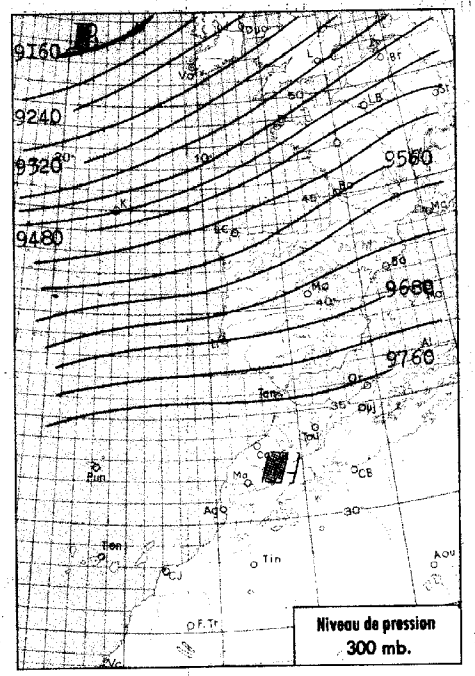

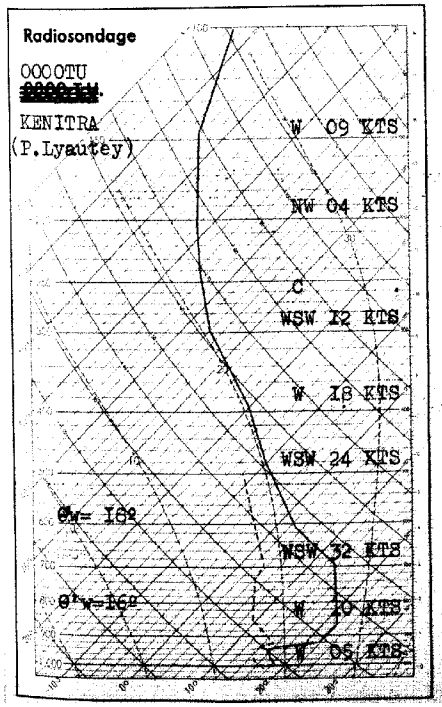

Analyse de la Situation à 0600 T.U.

Le Maroc reste soumis à un régime de Nord-Est, sur la face orientale de l'anticyclone atlantique.

Le ciel, clair en général, est très nuageux sur les côtes par stratus et stratocumulus, en voie de désagrégation.

Vent faible, Nord-Est dominant.

Température sans grand changement.

LÉGENDE

- Front chaud en surface
- Front froid en surface
- Front intertropical
- Front quasi-stationnaire
- Occlusion
- A. — anticyclone
- D. — dépression

Les autres lignes sont les isobares au niveau de la mer, cotées en millibars.

MINISTÈRE DES TRAVAUX PUBLICS

SERVICE MÉTÉOROLOGIQUE

ANNÉE 1958 N° 207

BULLETIN QUOTIDIEN DE RENSEIGNEMENTS DU MAROC

PUBLIÉ SOUS LA RESPONSABILITÉ DU DIRECTEUR DU SERVICE MÉTÉOROLOGIQUE

Situation générale à 0600 T.U. le 26 JUILLET 1958

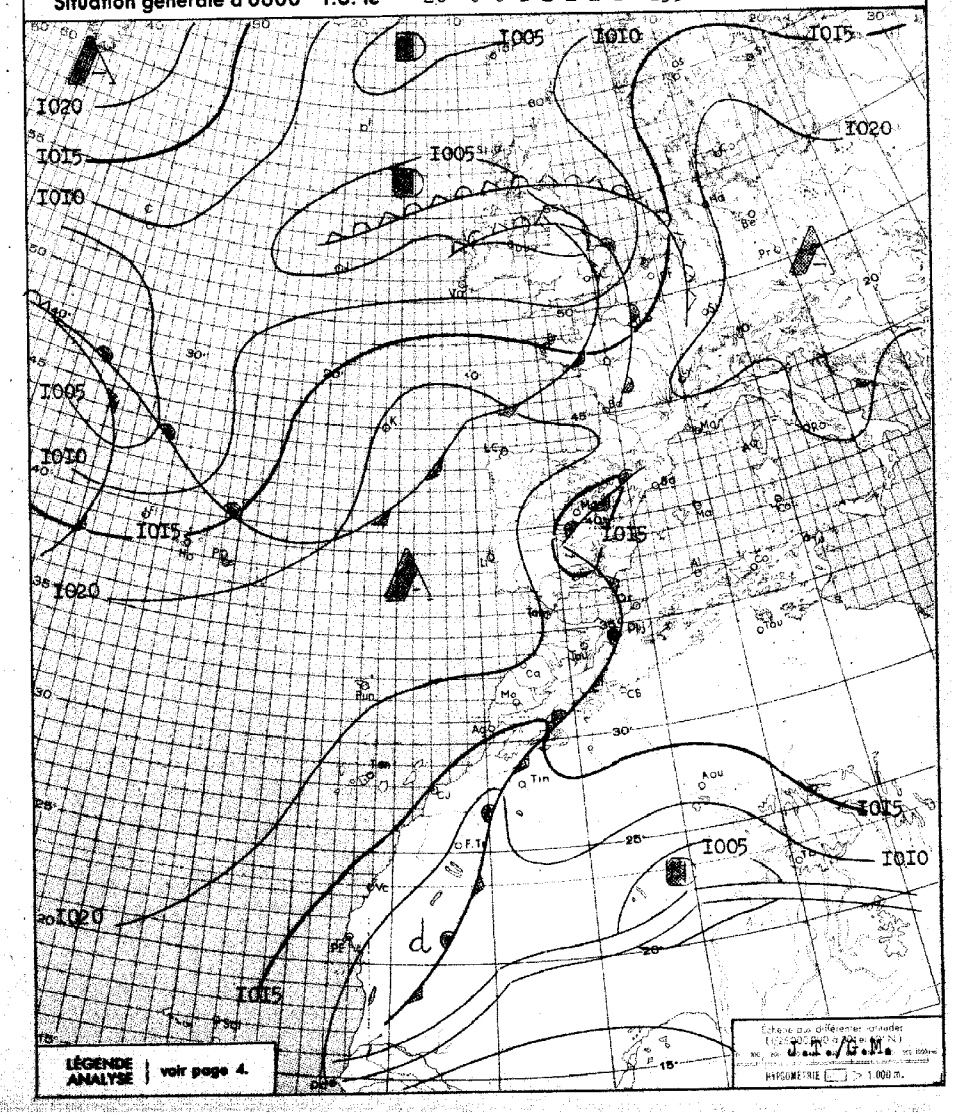

BULLETIN MÉTÉOROLOGIQUE DU MAROC DU 26 JUILLET 1958

STATIONS	ALTITUDE (m) (de la cuvette du baromètre)	OBSERVATIONS DE 1800 TU la veille: Pression barométrique à 0 degré C et au niveau de la mer en millibars et dixièmes de millibars	Température de l'air en degré C	VENT: Direction	VENT: Vitesse en nœuds	Caractère du temps (voir légende)	Température du point de rosée en degré C	Hauteur de pluie tombée dans les 24 h. (de 6 à 6 h.) en millimètres	Maximum relevé à 18 h. la veille en degré C	Minimum relevé à 6 h. du matin en degrés C	OBSERVATIONS DE 0600 TU ce jour: Pression barométrique à 0 degré C et au niveau de la mer en millibars et dixièmes de millibars	Température de l'air en degré C	VENT: Direction	VENT: Vitesse en nœuds	Caractère du temps (voir légende)	Température du point de rosée en degré C
Tanger	86	1017.5	25	WSW	10	○	19		29	20	1020.0	20	SW	06	◍	18
Oujda	460	1015.4	28	NNW	10	○	18		36	17	1019.4	17	C		○	17
Kénitra (Port-Lyautey)	15	1017.4	25	NW	04	○	20		26	19	1019.2	20	C		◍	18
Touahar	569	1012.1	36	WSW	20	○	14		39	20	1018.1	20	WSW	06	○	13
Rabat	68	1018.0	24	NNW	10	○	20		25	19	1019.8	19	C		◍	17
Fès	414	1015.2	33	NW	06	○	17		36	17	1020.4	17	C		○	13
Meknès	549	1016.3	29	WNW	10	○	18		32	18	1020.1	18	C		○	15
Nouasseur	200	1018.5	25	NNE	10	○	19		30	18	1020.2	18	C		◍	18
Casablanca	58	1019.2	23	WSW	08	◐	20		25	20	1019.8	20	N	02	◐	18
Ifrane (1)	1664		27	NE	10	○	12		31	14		20	WSW	04	○	12
Khouribga (1)	777		30	NNW	14	○	13		35	19		19	NNE	08	○	11
Safi	45	1018.2	24	NW	12	○	20		26							
Kasba-Tadla	507	1012.3	39	WSW	06	○	12		40	21	1018.9	21	WSW	02	○	13
Midelt (1)	1520		31	WSW	12	◍	06		36	20		20	ESE	12	○	11
Essaouira (Mogador)	8	1017.5	21	N	15	○	18		21	17	1017.1	17	NNE	17	○	16
Marrakech	466	1014.7	37	ESE	04	○	17		38	21	1019.1	21	WSW	02	○	15
Agadir	19	1016.7	21	SSE	02	◐	18		23	18	1015.9	18	C		≡	18
Ouarzazate (1)	1136		39	S	06	◐	05	0.1	41	22		22	C		○	06
Tindouf	432	1006.2	44	WSW	08	S	04		46	29	1010.8	31	ESE	04	○	05
Fort-Trinquet	360	1008.9	38	NNW	13	◐	17		39	25	1010.2	26	N	12	◐	17
Colomb-Bechar (1)	770		39	SE	08	○	08		40	28		29	C		○	09
Oran	180	1015.2	26	NW	08	○	22		31	20	1017.0	21	WSW	04	◐	19
Porto	103	1020.9	18	NNW	09	◐	16		19	11	1022.1	15	C		,	15
Cap St-Vincent	48	1018.2	18	NNW	16	○	17		22	16	1020.6	16				16
Lisbonne	70	1018.3	24	NNW	24	○	11		28	16	1020.9	18	NNW	04	○	16
Ponta Delgada	36	1021.6	24	SW	09	○	20		25	22	1020.7	23	SW	18	◍	22
Angra	31	1019.4	23	SSW	06	◍	18	TR	25	22	1015.2	23	SSW	12	▽	22
Horta	61	1017.8	22	SSW	15	◐	17	1	25	20	1013.9	22	SW	24	◍	22
Flores	40	1012.9	20	SE	18	•	20	9	22	20	1010.0	23	SW	13	◍	22
Funchal	110	1022.1	23	NE	05	○	18		24	18	1021.9	19			○	14
Teneriffe	37	1019.1	30	NNW	04	○	12		30	22	1018.0	23	NNW	06	○	15
Cap Juby	5															
Villa Cisneros	6	1015.9	21	NNE	20	○	18		25	17	1014.1	19	NNE		◍	17

(1) Pression réduite au niveau de la station.

SONDAGES AÉROLOGIQUES à 0500 TU

De gauche à droite, sous les noms de chaque station : Altitude en m.; direction d'où vient le vent; vitesse en nœuds.

CASA 0000TU	OUJDA			RABAT-SALE	MEKNES			KHOURIBGA			MARRAKECH			AGADIR
NUAGES BAS	1000	C		NUAGES BAS	1000	W	02	1000	NE	10	1000	NE	06	NUAGES BAS
	1500	C			1500	SW	04				1500	NE	14	
	2000	C			2000	W	10				2000	ESE	05	
					2500	W	23				2500	WSW	08	
					3000	WSW	16				3000	W	07	
					4000	W	29				4000	SW	08	

Prévisions pour la journée du 27 JUILLET 1958

Beau temps, généralement clair ou peu nuageux.

On observera cependant d'abondants passages nuageux sur les côtes en fin de journée ainsi qu'une faible tendance orageuse en haute montagne.

Vent de Nord à Nord-Est faible à modéré.

Température en légère hausse.

La mer sera belle, la houle faible 0.50m.

OBSERVATIONS DES PORTS A 1800 TU la veille

STATIONS	ETAT DE LA MER	ETAT DE LA HOULE: Direction	Hauteur en mètres	Période en sec.	Tendance de la hauteur des vagues depuis la dernière observation
Cap Spartel (1600)	Peu agit.	WNW	0.5		Stationnaire
Mehedya	Belle	W	1	6	Stationnaire
Casablanca	Belle	NW	0.5		Stationnaire
Safi					
Essaouira (Mogador)	Agitée	SW	1.5	4	Stationnaire
Agadir	Calme	WNW	0.25	14	Stationnaire

OBSERVATIONS DES PORTS A 0900 TU ce jour

Cap Spartel	Belle	WNW	1		
Mehedya	Belle	W	1	8	
Casablanca	Belle	NW	0.5		
El Jodida (Mazagan)	Peu agit.	WNW	1.5	10	Stationnaire
Safi					
Essaouira (Mogador)	Agitée	SW	2	8	
Agadir	Belle	WNW	0.25	14	

LÉGENDE pour le caractère du temps :

- ○ Ciel clair.
- ◐ Ciel peu nuageux.
- ◑ Ciel nuageux.
- ◍ Ciel couvert.
- ≡ Brouillard.
- = Brume.
- ∞ Brume sèche.
- • Pluie.
- , Bruine.
- * Neige.
- ▽ Averse de pluie.
- ▽ Averse de neige.
- ▽ Averse de grêle.
- TR Traces de pluie (moins de 0 mm. 1).
- ⚲ Orage.
- < Eclairs.
- Tempête de sable.
- Poussières ou sable brassés par le vent.
- Tourbillon de poussières ou sable.
- V Graine.
- C Vent calme.

Situation en altitude [redacted] à 0600 T.U. le 27 JUILLET 1958

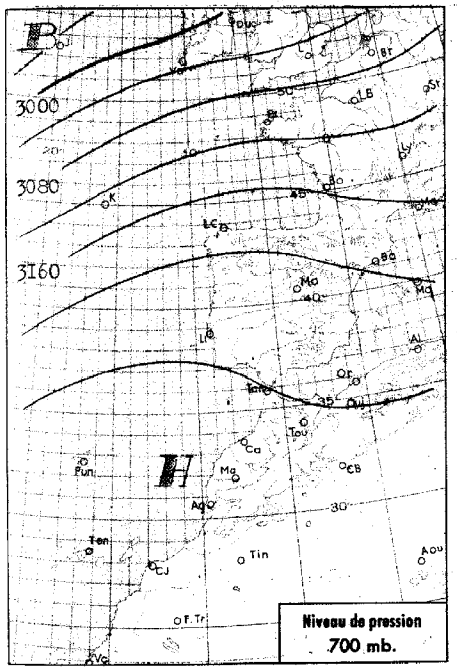

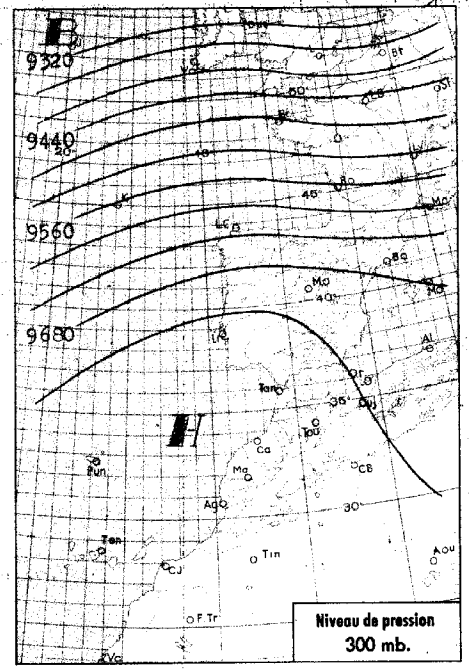

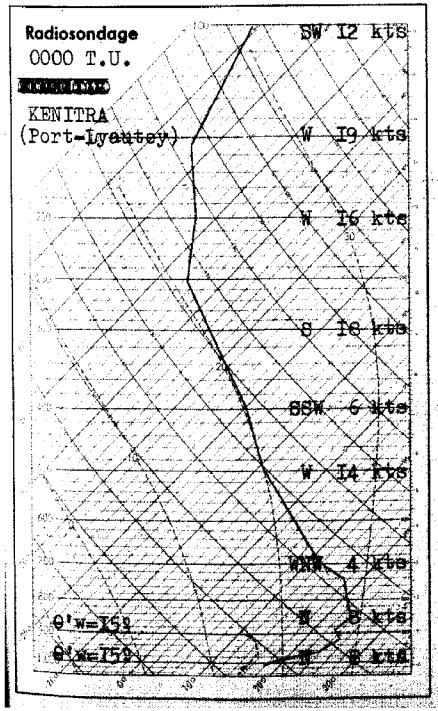

Analyse de la Situation à 0600 T.U.

La situation est sans évolution notable. En effet, le système perturbé continue à circuler des Açores à la Scandinavie et les hautes pressions se maintiennent du Sud des Açores à l'Europe centrale.

Le régime de Nord-Est à Est assez chaud persiste sur le Maroc. Le ciel est généralement clair dans l'intérieur du pays, à l'exception de quelques foyers orageux sur le Haut Atlas; il est très brumeux sur les régions littorales.

Vent faible de Nord-Est à Est.

Température sans grand changement.

LEGENDE

- Front chaud en surface
- Front quasi-stationnaire
- Front froid en surface
- Occlusion
- Front intertropical
- A. — anticyclone
- D. — dépression

Les autres lignes sont les isobares au niveau de la mer, cotées en millibars.

MINISTÈRE DES TRAVAUX PUBLICS

SERVICE MÉTÉOROLOGIQUE

ANNÉE 1958 N° 208

BULLETIN QUOTIDIEN DE RENSEIGNEMENTS DU MAROC

PUBLIÉ SOUS LA RESPONSABILITÉ DU DIRECTEUR DU SERVICE MÉTÉOROLOGIQUE

Situation générale à 0600 T.U. le 27 JUILLET 1958

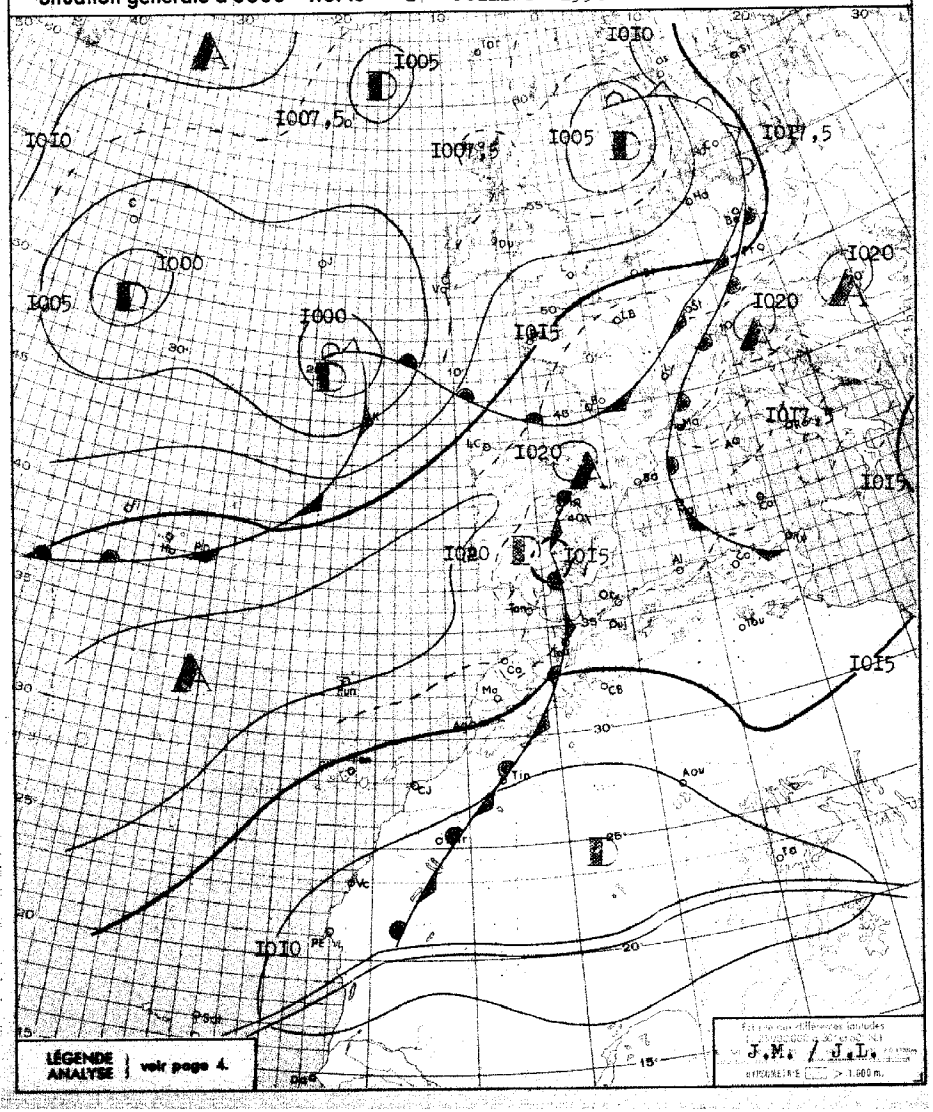

BULLETIN MÉTÉOROLOGIQUE DU MAROC DU 27 JUILLET 1958

STATIONS	ALTITUDE (m) (de la cuvette du baromètre)	OBSERVATIONS DE 1800 TU la veille: Pression barométrique à 0 degré C et au niveau de la mer en millibars et dixièmes de millibars	Température de l'air en degré C	VENT: Direction	VENT: Vitesse en nœuds	Caractère du temps (voir légende)	Température du point de rosée en degré C	Hauteur de pluie tombée dans les 24 h. (de 6 à 6 h.) en millimètres	Maximum relevé à 18 h. la veille en degré C	Minimum relevé à 6 h. du matin en degrés C	OBSERVATIONS DE 0600 TU ce jour: Pression barométrique à 0 degré C et au niveau de la mer en millibars et dixièmes de millibars	Température de l'air en degré C	VENT: Direction	VENT: Vitesse en nœuds	Caractère du temps (voir légende)	Température du point de rosée en degré C
Tanger	86	1017,4	24	WNW	12	○	19		26	16	1017,6	18	C		○	17
Oujda	460	1015,5	29	NNW	08	○	15		33	16	1019,1	17	WSW	02	○	11
Kénitra (Port-Lyautey)	15	1016,7	24	NNW	06	○	19		26	16	1017,1	18	C		=	17
Touahar	569	1011,4	36	WSW	13	○	10		37	19	1017,4	19	E	12	○	10
Rabat	68	1017,0	24	NNW	08	○	20		28	15	1017,5	16	C		○	16
Fès	414	1013,8	36	WNW	04	○	11		37	17	1018,4	17	C		○	12
Meknès	549	1015,0	31	NW	08	○	19		33	18	1018,4	18	C		○	13
Nouasseur	200	1017,2	26	NE	10	○	18		31	14	1017,9	14	C		≡	14
Casablanca	58	1017,7	24	NNE	10	○	20		25	19	1017,5	19	C		◐	19
Ifrane (1)	1664		27	N	08	○	12		31	14						
Khouribga (1)	777		32	N	14	○	11		36	19		19	NNE	08	○	09
Safi	45									18	1015,8	18	E	12	○	18
Kasba-Tadla	507	1010,8	40	N	08	○	06		42							
Midelt (1)	1520		32	WSW	16	◐	08		36							
Essaouira (Mogador)	8	1015,3	20	NNE	19	○	16		21							
Marrakech	466	1012,4	39	NNE	04	○	11		40	23	1016,2	23	C		○	13
Agadir	19	1013,5	23	C		◐	18		23	17	1014,3	18	WSW	02	≡	17
Ouarzazate (1)	1136		34	N	08	◐	09	TR	40	25		25	C		◐	09
Tindouf	432	1006,8	43	ENE	08	○	08		43	29	1010,6	29	NE	08	○	05
Fort-Trinquet	360	1005,7	44	E	08	○	14		45							
Colomb-Bechar (1)	770		39	SSE	10	○	08		39	27		27	N		◐	04
Oran	180	1015,0	26	NW	08	○	20		29	18	1017,3	19	NNW	04	○	19
Porto	103									15	1020,9	17	ESE	04	◐	17
Cap St-Vincent	48	1019,2	19	N	22	○	16		22	16	1019,2	17	N	07	○	16
Lisbonne	70	1019,0	25	NNW	21	○				18	1019,6	19	WNW	10	○	17
Ponta Delgada	36	1018,8	25	SW	22	◐	22	2	26	21	1017,8	22	SW	10	◐	21
Angra	31	1013,8	25	WSW	10	◐	23	4	26	19	1016,1	19	NW	09	○	19
Horta	61	1013,9	23	SW	17	◐	18	1	24	19	1016,2	19	WNW	06	◐	17
Flores	40	1012,6	21	WNW	13	◐	19	0,6	23	19	1014,5	21	WNW	07	○	20
Funchal	110	1020,8	24	E	05	○	18		25	18	1019,1	18			○	16
Teneriffe	37	1016,2	30	N	10	○	13		32							
Cap Juby	5															
Villa Cisneros	6	1010,7	22	NNE	28	◐	18		26	17	1009,9	19	NNE	24	○	18

(1) Pression réduite au niveau de la station.

SONDAGES AÉROLOGIQUES à 0500 TU

De gauche à droite, sous les noms de chaque station : Altitude en m. ; direction d'où vient le vent ; vitesse en nœuds.

CASA 0000 TU			RABAT			MEKNES			KHOURIBGA			MARRAKECH			AGADIR
500	NE	22	500	NE	10										
1000	NE	16	1000	NE	16	1000	E	04	1000	E	06	1000	NNE	13	
1500	NE	12	1500	NE	10	1500	N	06	1500	W	02	1500	C		
2000	NE	10	2000	NE	04				2000	C		2000	N	05	Brouillard
2500	C		2500	C								2500	NW	04	
3000	NW	05	3000	C								3000	NW	04	
												4000	NW	06	

Prévisions pour la journée du 28 JUILLET 1958

Le temps sera assez chaud, type chergui, sur l'ensemble du Maroc.

Le ciel sera généralement clair après dissipation rapide des brumes nocturnes du littoral; cependant de nombreux foyers orageux se développeront l'après-midi sur l'Atlas avec orages dans la soirée pouvant déborder sur les régions voisines.

Vent de Nord-Est à Est faible puis modéré, localement assez fort.

Température en hausse.

La mer sera belle, la houle faible de Nord-Ouest 1 mètre.

OBSERVATIONS DES PORTS A 1800 TU la veille

STATIONS	ETAT DE LA MER	ETAT DE LA HOULE: Direction	Hauteur en mètres	Période en sec.	Tendance de la hauteur des vagues depuis la dernière observation
Cap Spartel (1600)	Calme	WNW	1		Stationnaire
Mehedya	Belle	W	1	08	Stationnaire
Casablanca					
Safi					
Essaouira (Mogador)					
Agadir					

OBSERVATIONS DES PORTS A 0900 TU ce jour

Cap Spartel	Calme	WNW	1		Stationnaire
Mehedya			Brume		
Casablanca	Belle	NW	0,50		Stationnaire
El Jadida (Mazagan)					
Safi					
Essaouira (Mogador)					
Agadir					

LÉGENDE pour le caractère du temps :

- ○ Ciel clair.
- ◐ Ciel peu nuageux.
- ◑ Ciel nuageux.
- ● Ciel couvert.
- ≡ Brouillard.
- = Brume.
- ∞ Brume sèche.
- · Pluie.
- › Bruine.
- * Neige.
- ▽ Averse de pluie.
- ▽ Averse de neige.
- ▽ Averse de grêle.
- TR Traces de pluie (moins de 0 mm. 1).
- ⚠ Orage.
- < Eclairs.
- Tempête de sable.
- $ Poussières ou sable brassés par le vent.
- Tourbillon de poussières ou sable.
- V Grains.
- C Vent calme.

MINISTÈRE DES TRAVAUX PUBLICS

SERVICE MÉTÉOROLOGIQUE

ANNÉE 1958 — N° 209

BULLETIN QUOTIDIEN DE RENSEIGNEMENTS DU MAROC

PUBLIÉ SOUS LA RESPONSABILITÉ DU DIRECTEUR DU SERVICE MÉTÉOROLOGIQUE

Situation générale à 0600 T.U. le Le 28 JUILLET 1958

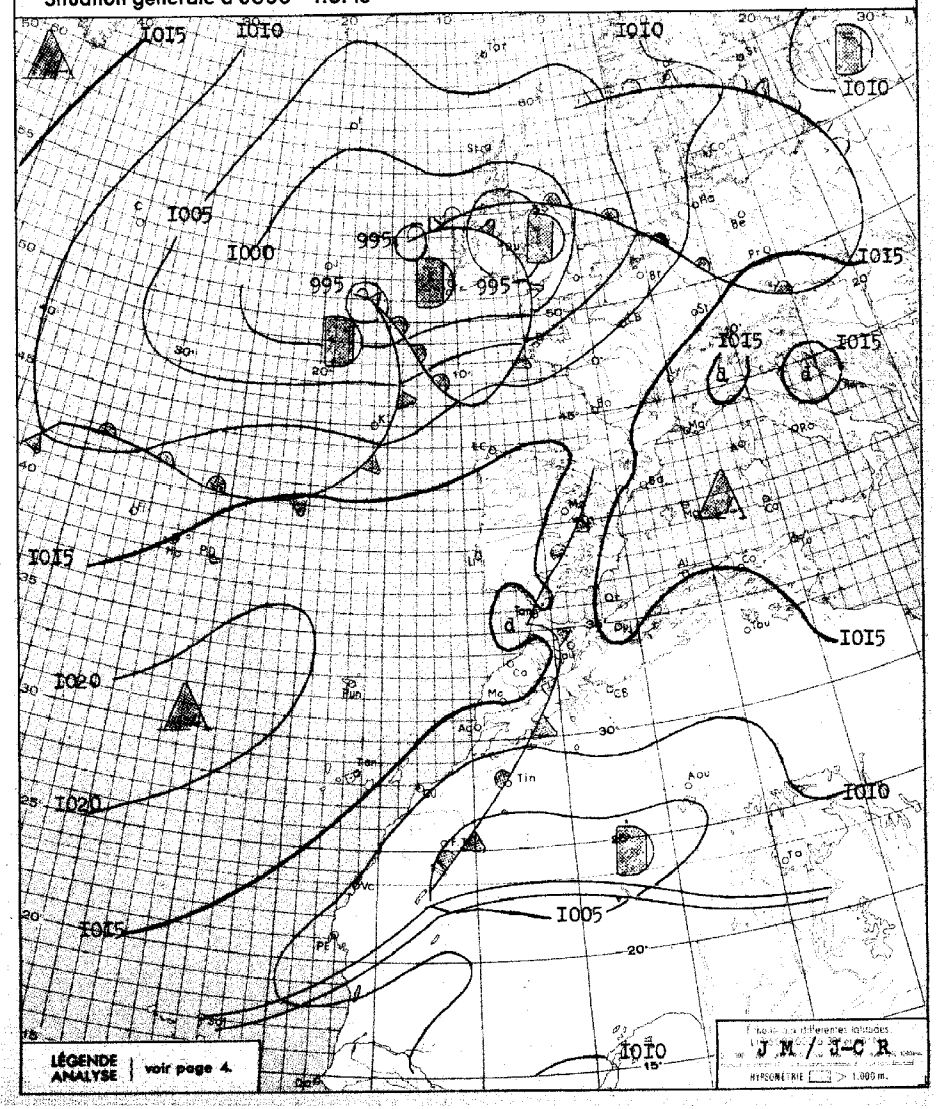

Situation en altitude à 0000 TU Le 28 JUILLET 1958

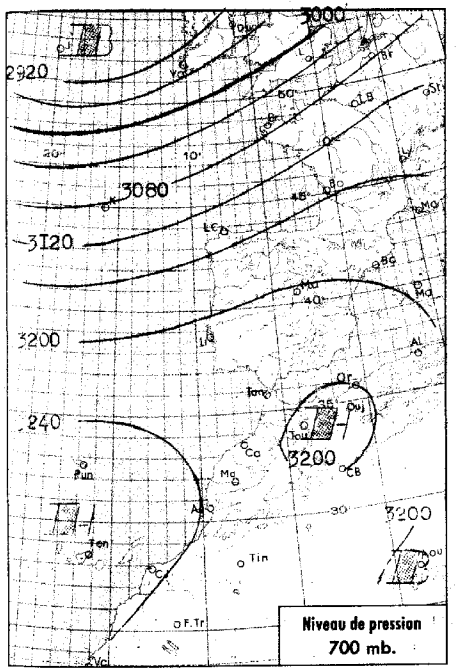

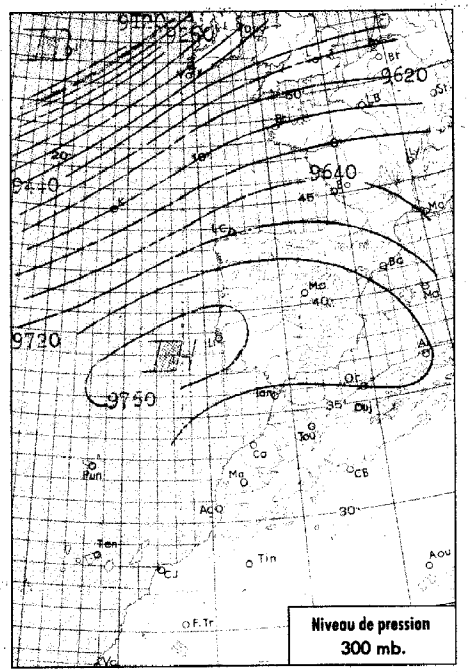



Analyse de la Situation à 0600 T.U.

Les hautes pressions axées du Sud des Açores à l'Europe centrale se sont notablement affaiblies, principalement sur le continent, sous l'action de la dépression atlantique qui a progressé en direction des iles Britaniques.

Le régime de Nord-Est à Est assez chaud, type chergui, persiste sur tout le Maroc.

Le ciel est généralement clair dans l'intérieur du pays, à l'exception de quelques foyers orageux sur le Haut Atlas: il est très brumeux sur les régions littorales.

Vent de Nord-Est à Est faible, modéré dans la trouée de Taza.
Température en légère hausse.

LÉGENDE

- Front chaud en surface
- Front quasi-stationnaire
- Front froid en surface
- Occlusion
- Front intertropical
- A. — anticyclone
- D. — dépression

Les autres lignes sont les isobares au niveau de la mer, cotées en millibars.

BULLETIN MÉTÉOROLOGIQUE DU MAROC DU 28 JUILLET 1958

STATIONS	ALTITUDE (m) (de la cuvette du baromètre)	OBSERVATIONS DE 1800 TU la veille: Pression barométrique à 0 degré C et au niveau de la mer en millibars et dixièmes de millibars	Température de l'air en degré C	VENT: Direction	VENT: Vitesse en nœuds	Caractère du temps (voir légende)	Température du point de rosée en degré C	Hauteur de pluie tombée dans les 24 h. (de 6 à 6 h.) en millimètres	Maximum relevé à 18 h. la veille en degré C	Minimum relevé à 6 h. du matin en degrés C	OBSERVATIONS DE 0600 TU ce jour: Pression barométrique à 0 degré C et au niveau de la mer en millibars et dixièmes de millibars	Température de l'air en degré C	VENT: Direction	VENT: Vitesse en nœuds	Caractère du temps (voir légende)	Température du point de rosée en degré C
Tanger	86	1014.4	28	NE	17	○	16		31	19	1014.7	19	ENE	08	○	17
Oujda	460	1015.1	30	N	08	○	17		34	18	1017.3	18	C		○	12
Kénitra (Port-Lyautey)	15	1013.5	27	N	08	○	19		28	18	1013.7	18	WSW	04	≡	18
Touahar	569	1009.6	37	ENE	20	○	10		39	21	1014.1	21	E	27	○	10
Rabat	68	1013.9	28	NNW	12	○	18		29	18	1014.3	18	SSW	04	◐	18
Fès	414	1011.2	39	NW	04	○	12		39	18	1015.3	19	C		○	09
Meknès	549	1011.8	34	NW	06	◐	18		35	20	1015.0	20	SW	02	○	12
Nouasseur	200	1014.0	29	NE	12	○	19		32	17	1015.6	17	C		≡	17
Casablanca	58	1014.9	25	N	08	○	21		26	19	1015.2	19	C		≡	18
Ifrane (1)	1664									15		23	WSW	04	○	06
Khouribga (1)	777		36	N	10	○	07		38	19		19	NNE	08	◐	10
Safi	45	1011.5	30	N	16	○	21		35	19	1014.8	20	NE	06	◐	19
Kasba-Tadla	507									23	1014.0	23	S	06	◐	07
Midelt (1)	1520									16		19	C		○	09
Essaouira (Mogador)	8									17	1014.5	17	N	14	◐	17
Marrakech	466	1010.5	40	NW	04	◐	08		42	21	1015.6	21	W	04	◐	15
Agadir	19	1011.2	22	SW	04	◐	18		23	18	1011.2	18	C		○	17
Ouarzazate (1)	1136		34	WNW	16	◐	08	TR	39	20		22	C		○	09
Tindouf	432	1005.2	42	ENE	12	○	03		44	29	1008.3	29	NE	08	◐	09
Fort-Trinquet	360	1004.0	43	E	12	○	18		45	32	1005.6	32	N	08	◐	17
Colomb-Bechar (1)	770		30	C		◐	17		34	28		29	ENE	08	○	02
Oran	180	1014.9	25	NW	10	○	20		29	17	1015.5	20	WNW	02	●	19
Porto	103	1019.3	22	W	06	◐	19		24	18	1018.4	18	SE	03	●	18
Cap St-Vincent	48	1015.9	20	NNW	24	○	18		23	16	1014.6	16	NNW	25	○	16
Lisbonne	70	1016.6	28	NW	15	○	17		30	17	1017.1	18	NNW	08	◐	17
Ponta Delgada	36	1018.1	24	WSW	10	○	20	TR	26	22	1017.5	22	WSW	11	○	20
Angra	31	1015.5	26	SW	10	○	19		26	23	1015.1	23	S	03	◐	20
Horta	61	1015.7	23	SW	13	◐	16		25	21	1015.0	22	SW	22	●	21
Flores	40	1012.9	23	WNW	11	●	21		24	22	1012.4	22	WSW	08	◐	21
Funchal	110	1018.6	23	E	05	◐	20		25	18	1016.6	18			○	18
Teneriffe	37	1015.0	28	NE	10	●	13		23		1015.6	23	C		○	11
Cap Juby	5															
Villa Cisneros	6	1008.2	23	NNE	24	○	19		28	17	1009.7	19	C		○	16

(1) Pression réduite au niveau de la station.

SONDAGES AÉROLOGIQUES à 0500 TU

De gauche à droite, sous les noms de chaque station : Altitude en m.; direction d'où vient le vent; vitesse en nœuds.

CASA 0000 TU			RABAT			MEKNES			KOURIBGA			AGADIR			MARRAKECH			OUJDA		
500	NNE	12	500	NNE	12	500						500	N	04						
1000	NNE	16	1000	NNE	08	1000	ENE	14	1000	NE	10	1000	NNW	08	1000	S	03	1000	C	
1500	ESE	09	1500	NNE	08	1500	E	14	1500	SSW	08	1500	N	10	1500	S	09	1500	ESE	06
2000	SSE	08				2000	ENE	10	2000	WNW	12	2000	NNW	10	2000	SSE	05	2000	ESE	10
						2500	ENE	10	2500	WSW	10	2500	NNW	10	2500	SSW		2500	NE	10
						3000	ENE	14	3000	WSW	13	3000	NW	06	3000	SSW	05	3000	NE	08
						4000	E	14				4000	NNW	02	4000	SSW	07			

Prévisions pour la journée du 29 JUILLET 1958

Le temps assez chaud, type chergui persistera sur l'ensemble du Maroc.

Le ciel sera généralement clair apres dissipation rapide des brumes nocturnes du littoral. De nombreux foyers orageux se développeront cependant l'apres-midi sur l'Atlas et les régions voisines.

Vent de Nord-Est à Est faible le matin modéré l'apres-midi localement assez fort.

Température sans grand changement.

Mer belle ou peu agitée.

Houle de Nord-Ouest 0.50 m à 1.00 m.

OBSERVATIONS DES PORTS A 1800 TU la veille

STATIONS	ETAT DE LA MER	ETAT DE LA HOULE: Direction	Hauteur en mètres	Période en sec.	Tendance de la hauteur des vagues depuis la dernière observation
Cap Spartel (1600)	Agitée	WNW	0.50		Amélioration
Mehedya	Belle	W	1.00	08	Stationnaire
Casablanca					
Safi					
Essaouira (Mogador)	Agitée	NW	2.00	04	Stationnaire
Agadir	Calme	WNW	0.50	14	Stationnaire

OBSERVATIONS DES PORTS A 0900 TU ce jour

Cap Spartel	Calme	WNW	0.50		Stationnaire
Mehedya					
Casablanca	Belle	NW	0.50		Stationnaire
El Jadida (Mazagan)					
Safi	Belle	WNW	0.50	12	Stationnaire
Essaouira (Mogador)	Agitée	NW	1.50		Amél. Légère
Agadir	Calme	WNW	0.25	14	Amélioration

LÉGENDE pour le caractère du temps :

- ○ Ciel clair.
- ◐ Ciel peu nuageux.
- ◑ Ciel nuageux.
- ● Ciel couvert.
- ≡ Brouillard.
- = Brume.
- ∞ Brume sèche.
- · Pluie.
- ' Bruine.
- * Neige.
- ▽ Averse de pluie.
- ▽ Averse de neige.
- ▽ Averse de grêle.
- TR Traces de pluie (moins de 0 mm. 1).
- ⚡ Orage.
- < Eclairs.
- Tempête de sable.
- Poussières ou sable brassés par le vent.
- Tourbillon de poussières ou sable.
- ∀ Grains.
- C Vent calme.

Situation en altitude [redacted] à 0000 T.U. le 29 JUILLET 1958

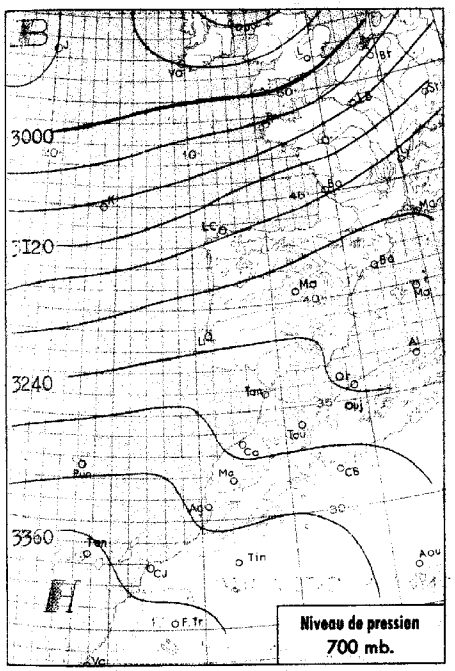

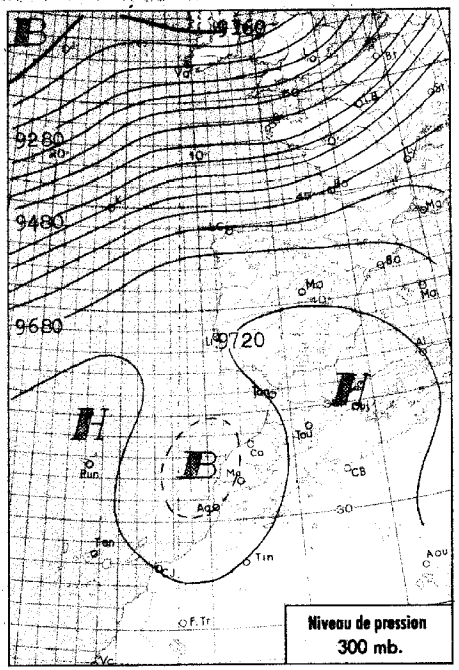

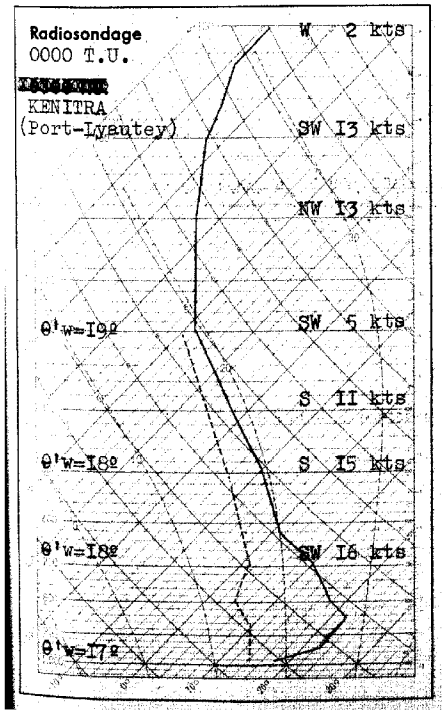

Analyse de la Situation à 0600 T.U.

La situation a peu évolué depuis hier, le Maroc restant soumis au régime continental d'Est, type chergui.

Le ciel demeure clair dans l'intérieur à l'exception de résidus nuageux en montagne résultant d'orages qui ont eu lieu dans la soirée d'hier. Formations brumeuses abondantes sur les côtes.

Le vent, faible, domine d'Est.

La température est sans grand changement.

LÉGENDE

- Front chaud en surface
- Front quasi-stationnaire
- Front froid en surface
- Occlusion
- Front intertropical
- A. — anticyclone
- D. — dépression

Les autres lignes sont les isobares au niveau de la mer, cotées en millibars.

MINISTÈRE DES TRAVAUX PUBLICS

SERVICE MÉTÉOROLOGIQUE

ANNÉE 1958 N° 210

BULLETIN QUOTIDIEN DE RENSEIGNEMENTS DU MAROC

PUBLIÉ SOUS LA RESPONSABILITÉ DU DIRECTEUR DU SERVICE MÉTÉOROLOGIQUE

Situation générale à 0600 T.U. le 29 JUILLET 1958

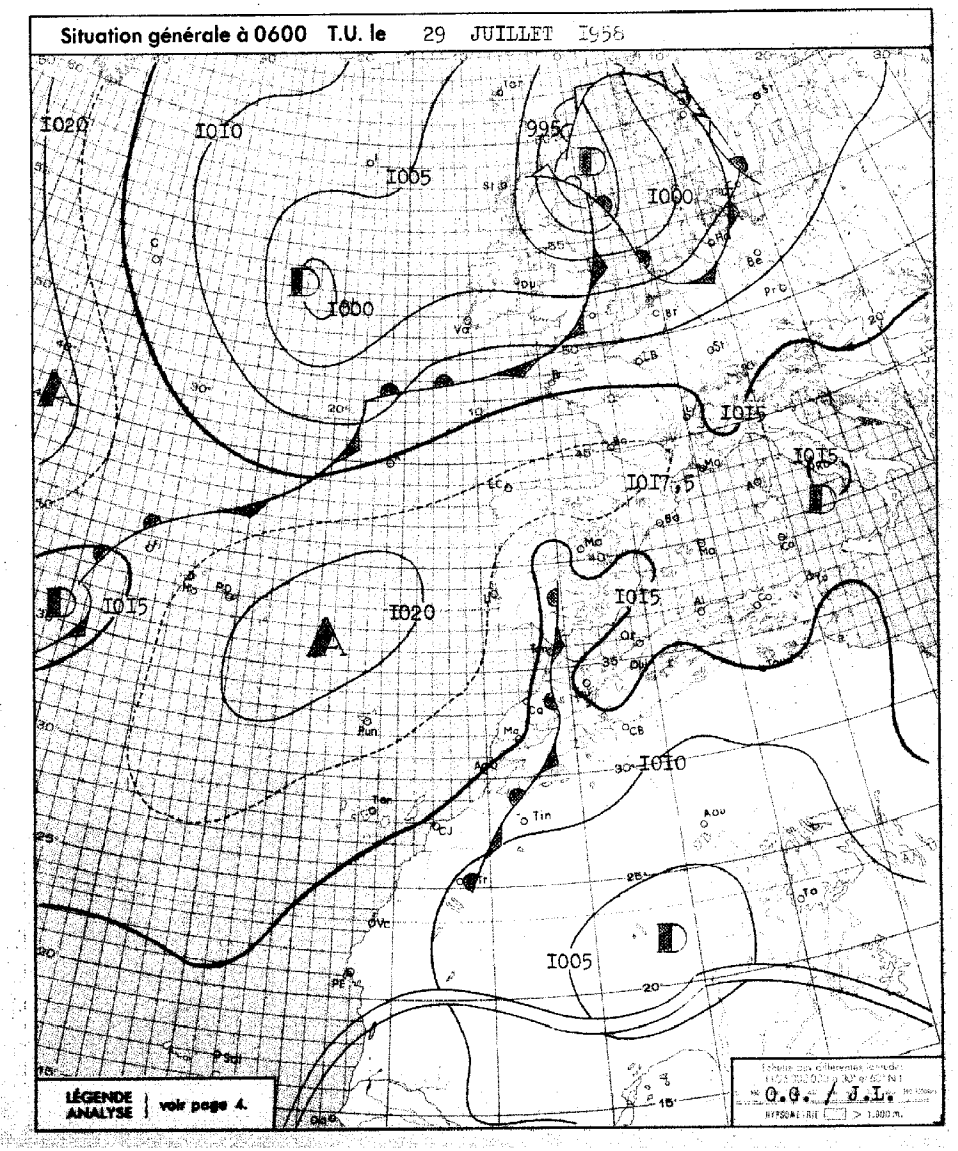

BULLETIN MÉTÉOROLOGIQUE DU MAROC DU 29 JUILLET I958

STATIONS	ALTITUDE (m) (de la cuvette du baromètre)	OBSERVATIONS DE 1800 TU la veille: Pression barométrique à 0 degré C et au niveau de la mer en millibars et dixièmes de millibars	Température de l'air en degré C	VENT: Direction	VENT: Vitesse en nœuds	Caractère du temps (voir légende)	Température du point de rosée en degré C	Hauteur de pluie tombée dans les 24 h. (de 6 à 6 h.) en millimètres	Maximum relevé à 18 h. la veille en degré C	Minimum relevé à 6 h. du matin en degrés C	OBSERVATIONS DE 0600 TU ce jour: Pression barométrique à 0 degré C et au niveau de la mer en millibars et dixièmes de millibars	Température de l'air en degré C	VENT: Direction	VENT: Vitesse en nœuds	Caractère du temps (voir légende)	Température du point de rosée en degré C
Tanger	86	I0I3,2	30	NE	I6	○	I7		32	I8	I0I5,4	I8	C		○	I6
Oujda	460	I0I3,I	32	NNW	I0	○	2I		37	I2	I0I7,7	I7	C		○	I2
Kénitra (Port-Lyoutey)	15	I0I3,4	23	WNW	04	◐	20		27	20	I0I4,8	2I	WSW	02	=	2I
Touahar	569	I008,4	37	ENE	I6	○	06		39	20	I0I4,5	22	E	I3	○	I0
Rabat	68	I0I3,7	24	WNW	I0	◐	2I		27	I5	I0I5,3	20	WSW	04	≡	I9
Fès	414	I0I0,5	38	WNW	06	◐	I4		40	20	I0I5,9	20	C		◐	I5
Meknès	549	I0II,I	34	NW	06	◐	20		36	I9	I0I5,9	20	C		◐	I6
Nouasseur	200	I0I4,I	26	N	I0	○	I8		3I	I9	I0I6,2	20	C		◐	I9
Casablanca	58	I0I4,9	24	N	08	◐	2I		26	20	I0I5,9	20	C		◐	20
Ifrane (1)	1664		28	N	I0	◐	I2		32	I8		22	SE	I4	◐	08
Khouribga (1)	777		34	NNW	I2	◐	II		38	I9		I9	NNE	I0	◐	I4
Safi	45	I0I3,6	29	NNE	I4	○	2I		30	I6	I0I5,3	20	E	I2	◐	I9
Kasba-Tadla	507	I008,9	4I	WNW	08	◐	08		42	23	I0I4,9	23	C		◐	I4
Midelt (1)	1520		3I	WNW	I2	◐	08		35	I8		20	C		◐	08
Essaouira (Mogador)	8	I0I3,5	20	N	I5	○	I9		2I	I7	I0I4,7	I7		I5	◐	I7
Marrakech	466	I0I0,6	38	WSW	06	◐	I5		39	2I	I0I6,6	2I	WSW	06	◐	I6
Agadir	19	I009,6	27	SW	06	◐	I7		29	I7	I0I2,3	I8	C		≡	I8
Ouarzazate (1)	1136		3I	N	I8	◐	II	TR	39	24		24	C		◐	I0
Tindouf	432	I004,I	44	ESE	I0	◐	04		45	29	I005,9	30	ENE	06	◐	07
Fort-Trinquet	360	I003,I	44	E	06	◐	I4		46	32	I006,2	32	N	I4	◐	20
Colomb-Bechar (1)	770		40	NNW	I7	◐			4I	26		27	NNE	08	◐	00
Oran	180	I0I3,8	26	NW	I0	○	2I		29	I8	I0I5,I	I9	C		◐	I9
Porto	103	I0I8,7	20	SSW	02	◐	I9		24	I7	I0I9,6	I8	C		◐	I8
Cap St-Vincent	48	I0I4,5	20	NNW	22	○				I6	I0I6,3	I7	Var.	05	=	I6
Lisbonne	70	I0I6,I	26	NW	I7	○	I8		3I	I9	I0I7,I	I9	NNW	II	◐	I8
Ponta Delgada	36	I0I9,0	25	SW	I0	◐	2I		25	[illegible]	I0I9,9	22	SE	07	◐	2I
Angra	31	I0I6,3	28	WSW	I0	○	2I	II	29	24	I0I7,7	24	SW	06	◐	20
Horta	61	I0I6,5	23	SW	I3	◐	2I	TR	25	2I	I0I7,4	22	SW	07	◐	2I
Flores	40	I0I4,4	22	NW	08	◐	2I	9	24	I9	I0I5,0	2I	NE	I2	◐	20
Funchal	110	I0I7,6	23	E	08	◐	20		24	I8	I0I7,5	I8	C		◐	I6
Teneriffe	37	I0I4,6	28	NNE	I4	○	I2									
Cap Juby	5															
Villa Cisneros	6	I0I0,6	20	SW	I0	◐	I8			I6	I0I2,3	I8	NNE	08	◐	

(1) Pression réduite au niveau de la station.

SONDAGES AÉROLOGIQUES à 0500 TU

De gauche à droite, sous les noms de chaque station : Altitude en m.; direction d'où vient le vent; vitesse en nœuds.

CASA 0000 TU	OUJDA	RABAT	MEKNES	KHOURIBGA	MARRAKECH	AGADIR
Plafond bas	I000 C I500 ESE I7 2000 E I7 3000 ENE I2	Brouillard	I000 ENE I2 I500 ENE 2I 2000 ESE I7 2500 SSE I0 3000 SE 06 4000 SE I2	I000 ENE I6 I500 NNE 04 2000 SE 08 2500 SSE I2 3000 SSE I7 4000 SSW I4	I000 SW 02 I500 NNE I0 2000 ESE 08 2500 SE 07 3000 SSE 09 4000 SSW I2	Brouillard

Prévisions pour la journée du 30 JUILLET I958

Même type de temps chaud, orageux en montagne l'après-midi, brumeux la nuit et le matin sur les côtes, clair ailleurs.

Vent d'Est à Nord-Est faible.

Température sans changement.

La mer sera belle, la houle faible 0,50 à I mètre.

OBSERVATIONS DES PORTS A 1800 TU la veille

STATIONS	ETAT DE LA MER	ETAT DE LA HOULE: Direction	Hauteur en mètres	Période en sec.	Tendance de la hauteur des vagues depuis la dernière observation
Cap Spartel (1600)	Agitée	WNW	0,50		Stationnaire
Mehedya	Belle	W	I	08	Stationnaire
Casablanca	Belle	NW	I		Stationnaire
Safi	Belle	WNW	0,50	I2	Stationnaire
Essaouira (Mogador)	Agitée	NW	2	04	Stationnaire
Agadir	Calme	WNW	0,25	I4	Stationnaire

OBSERVATIONS DES PORTS A 0900 TU ce jour

Cap Spartel	Calme	WNW	0,50		Stationnaire
Mehedya	Belle	W	I	08	Stationnaire
Casablanca	Belle	NW	I		Stationnaire
El Jodida (Mazagan) Safi	Belle	WNW	0,50	I2	Stationnaire
Essaouira (Mogador)	Agitée	NW	I,50	04	Amél. légère
Agadir	Calme	WNW	0,25	I4	Stationnaire

LÉGENDE pour le caractère du temps :

- ○ Ciel clair.
- ◐ Ciel peu nuageux.
- ◐ Ciel nuageux.
- ○ Ciel couvert.
- ≡ Brouillard.
- = Brume.
- ∞ Brume sèche.
- • Pluie.
- ⁝ Bruine.
- ✱ Neige.
- Averse de pluie.
- Averse de neige.
- Averse de grêle.
- TR Traces de pluie (moins de 0 mm. 1).
- Orage.
- < Eclairs.
- Tempête de sable.
- Poussières ou sable brassés par le vent.
- Tourbillon de poussières ou sable.
- Grains.
- C Vent calme.

Situation en altitude ~~à 0300 T.U. le~~ à 0000TU le 30 JUILLET 1958

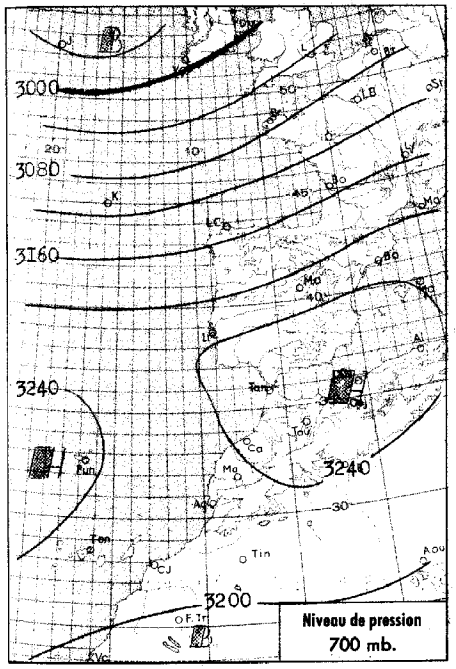

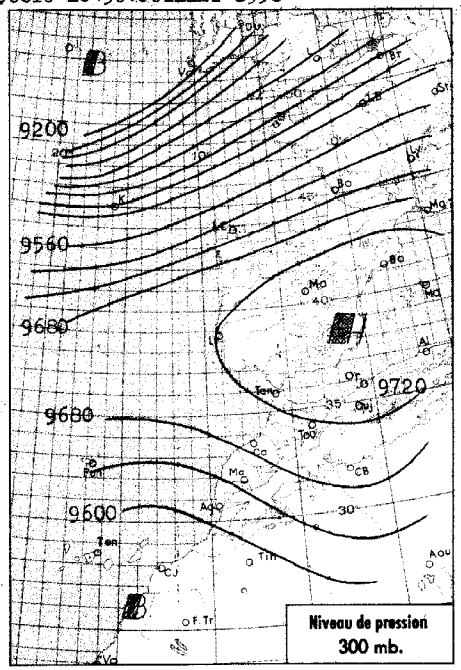



Analyse de la Situation à 0600 T.U.

Peu d'évolution sur le Maroc qui reste soumis à un régime continental d'Est.

Le ciel est clair sauf sur les côtes où les brumes matinales sont encore abondantes.

Vent du secteur Est faible en général, modéré au col du Touahar.

Température en légère hausse.

LÉGENDE

- Front chaud en surface
- Front quasi-stationnaire
- Front froid en surface
- Occlusion
- Front intertropical
- A. — anticyclone
- D. — dépression

Les autres lignes sont les isobares au niveau de la mer, cotées en millibars.

MINISTÈRE DES TRAVAUX PUBLICS

SERVICE MÉTÉOROLOGIQUE

ANNÉE 1958 N° 211

BULLETIN QUOTIDIEN DE RENSEIGNEMENTS DU MAROC

PUBLIÉ SOUS LA RESPONSABILITÉ DU DIRECTEUR DU SERVICE MÉTÉOROLOGIQUE

Situation générale à 0600 T.U. le 30 JUILLET 1958

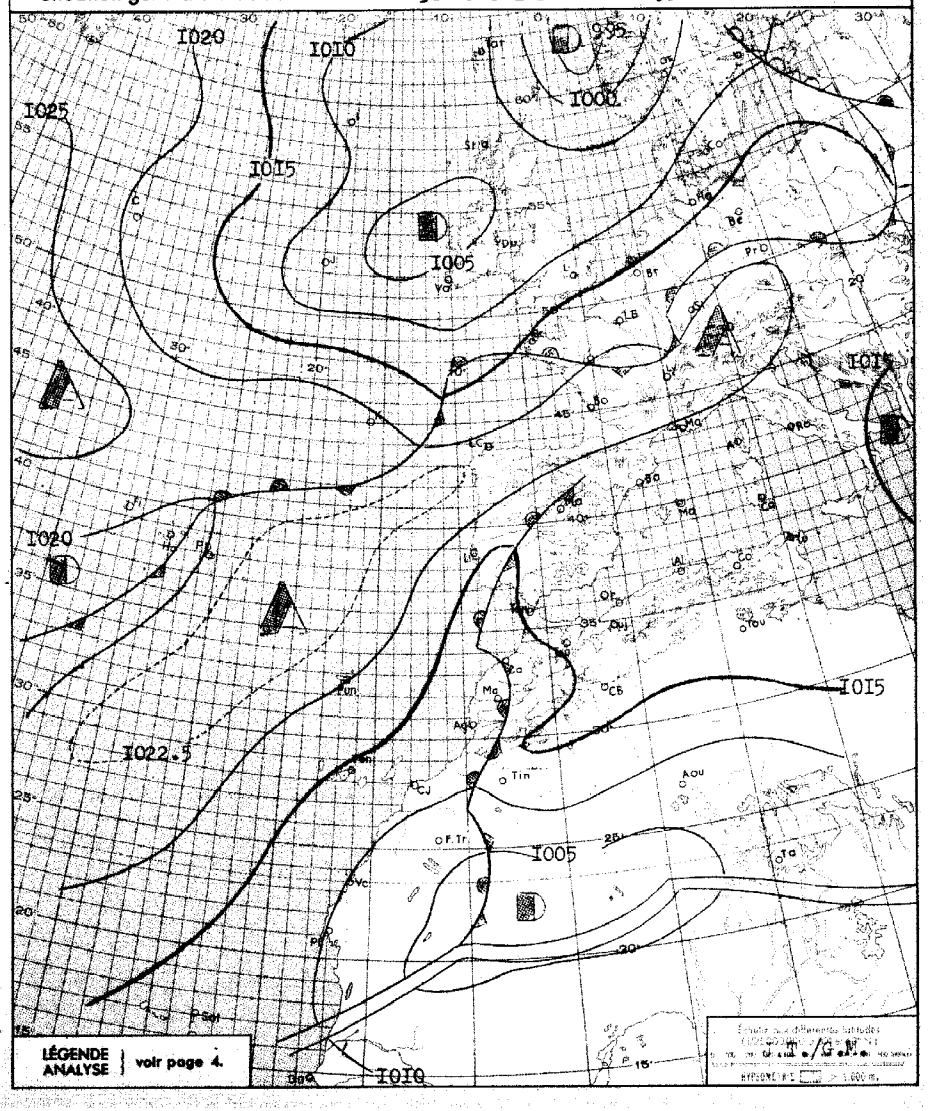

BULLETIN MÉTÉOROLOGIQUE DU MAROC DU 30 JUILLET 1958

STATIONS	ALTITUDE (m) (de la cuvette du baromètre)	OBSERVATIONS DE 1800 TU la veille: Pression barométrique à 0 degré C et au niveau de la mer en millibars et dixièmes de millibars	Température de l'air en degré C	VENT: Direction	VENT: Vitesse en nœuds	Caractère du temps (voir légende)	Température du point de rosée en degré C	Hauteur de pluie tombée dans les 24 h. (de 6 à 6 h.) en millimètres	Maximum relevé à 18 h. la veille en degré C	Minimum relevé à 6 h. du matin en degrés C	OBSERVATIONS DE 0600 TU ce jour: Pression barométrique à 0 degré C et au niveau de la mer en millibars et dixièmes de millibars	Température de l'air en degré C	VENT: Direction	VENT: Vitesse en nœuds	Caractère du temps (voir légende)	Température du point de rosée en degré C
Tanger	86	1012.8	30	NE	19	○	15		33	20	1014.6	20	ESE	08	○	18
Oujda	460	1013.1	34	NNW	04	○	15		38	19	1017.7	19	NW	02	○	11
Kénitra (Port-Lyautey)	15	1013.0	26	WNW	06	◐	19		28	19	1013.6	19	C		○	19
Touahar	569	1007.9	39	E	28	○	04		40	23	1014.2	23	E	26	○	08
Rabat	68	1013.8	26	WNW	06	◐	22		27	19	1014.0	19	C		○	19
Fès	414	1009.7	39	WNW	04	◐	16		41	20	1014.0	26	NE	08	○	10
Meknès	549	1011.3	34	WNW	06	◐	20		35	23	1013.8	24	ESE	10	○	14
Nouasseur	200	1014.1	27	NNE	10	◐	19		30	18	1014.5	18	C		◐	18
Casablanca	58	1015.0	24	NNW	01	◐	21		26	20	1013.8	21	C		◐	20
Ifrane (1)	1664		28	NNW	12	◐	13		32	15		23	E	20	○	09
Khouribga (1)	777		32	NNW	10	◐	15		37	21		25	ENE	06	○	11
Safi	45	1013.8	25	N	10	○	21		29	19	1013.9	20	NE	06	●	19
Kasba-Tadla	507	1009.8	37	WSW	12	◐	11		39	22	1014.0	22	E	02	○	14
Midelt (1)	1520		32	ESE	12	◐	11		34	18		19	C		○	06
Essaouira (Mogador)	8	1013.8	19	N	16	●	18		21	17	1013.7	17	NNE	12	◐	16
Marrakech	466	1011.2	36	NNE	02	●	17		37	21	1014.9	21	WSW	02	◐	17
Agadir	19	1011.6	24	E	04	◐	17		25	17	1012.6	18	C		●	17
Ouarzazate (1)	1136		35	W	12	●	04		38	21		21	C		○	05
Tindouf	432	1003.8	44	SW	06	◐	04		45	30	1006.9	30	ENE	06	◐	08
Fort-Trinquet	360	1002.7	44	E	10	◐	09		46	28	1006.1	28	N	16	◐	17
Colomb-Bechar (1)	770		39	ENE	14	◐			40	30		30	C		○	09
Oran	180	1014.2	27	NW	10	○	21		30	21	1015.9	21	C		●	21
Porto	103	1020.2	23			○	19		24	16	1020.3	17	C		≡	17
Cap St-Vincent	48	1015.1	21	NNW	25	○	18		24	19	1014.1	19	N	22	◐	18
Lisbonne	70	1016.3	28	NW	20	○	18		30	19	1016.8	20			○	17
Ponta Delgada	36	1021.6	25	WSW	10	◐	21		26	22	1022.6	22	SW	04	◐	21
Angra	31	1019.2	27	SSW	09	●	20		28	23	1020.2		SSW	08	◐	21
Horta	61	1019.0	25	SW	12	●	23	1	26	22	1019.9	22	NNE	08	◐	21
Flores	40	1017.7	22	N	10	●	19	12	23	18	1021.3	19	NNE	10	●	16
Funchal	110	1019.0	25			●	19		26	20	1017.7	21			◐	18
Teneriffe	37	1014.6	28	NNE	06	◐	14			23	1014.3	23	SSE	04	○	15
Cap Juby	5															
Villa Cisneros	6	1010.6	22	NNE	16	○	11			17	1009.9	18	NNE	20	◐	17

(1) Pression réduite au niveau de la station.

SONDAGES AÉROLOGIQUES à 0500 TU

De gauche à droite, sous les noms de chaque station : Altitude en m.; direction d'où vient le vent; vitesse en nœuds.

CASA 0000TU	RABAT-SALE			KHOURIBGA			MARRAKECH			AGADIR
NUAGES BAS	500	C		1000	SSE	06	1000	NE	08	NUAGES BAS
	1000	C		1500	ESE	08	1500	ENE	16	
	1500	C		2000	SE	06	2000	NE	17	
	2000	C		2500	SE	06	2500	ENE	15	
	2500	C		3000	ESE	10	3000	SSE	05	
	3000	C								

Prévisions pour la journée du 31 JUILLET 1958

Même type de temps chaud, orageux en montagne l'après-midi, brumeux la nuit sur les côtes.

Vent de Nord-Est à Est faible à modéré en général, assez fort à Tanger et au col du Touahar.

Température sans grand changement.

La mer sera peu agitée, la houle faible 0.50m à 1 mètre.

OBSERVATIONS DES PORTS A 1800 TU la veille

STATIONS	ETAT DE LA MER	ETAT DE LA HOULE: Direction	Hauteur en mètres	Période en sec.	Tendance de la hauteur des vagues depuis la dernière observation
Cap Spartel (1600)	Agitée	WNW	0.5		Stationnaire
Mehedya					
Casablanca	Belle	NW	1		Stationnaire
Safi					
Essaouira (Mogador)	Agitée	NW	1.5	4	Stationnaire
Agadir	Calme	WNW	0.25	14	Stationnaire

OBSERVATIONS DES PORTS A 0900 TU ce jour

Cap Spartel	Peu agit.	WNW	1		Aggravation
Mehedya					
Casablanca	Belle	NW	1		Stationnaire
El Jadida (Mazagan)	Peu agit.	WNW	1.5	10	Stationnaire
Safi	Belle	WNW	0.5	12	Stationnaire
Essaouira (Mogador)	Agitée	NW	1.5	4	Stationnaire
Agadir	Calme	WNW	0.25	14	Stationnaire

LÉGENDE pour le caractère du temps :

- ○ Ciel clair.
- ◐ Ciel peu nuageux.
- ◑ Ciel nuageux.
- ● Ciel couvert.
- ≡ Brouillard.
- = Brume.
- ∞ Brume sèche.
- · Pluie.
- ' Bruine.
- * Neige.
- ▽ Averse de pluie.
- ▽ Averse de neige.
- ▽ Averse de grêle.
- TR Traces de pluie (moins de 0 mm. 1).
- ⚡ Orage.
- < Eclairs.
- Tempête de sable.
- Poussières ou sable brassés par le vent.
- Tourbillon de poussières ou sable.
- V Grains.
- C Vent calme.

Situation en altitude ~~à 0300 TU le~~ a 0000 TU Le 3I JUILLET I958

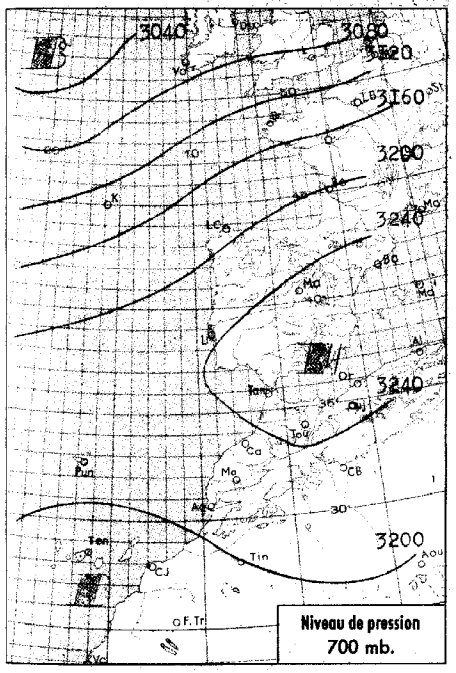

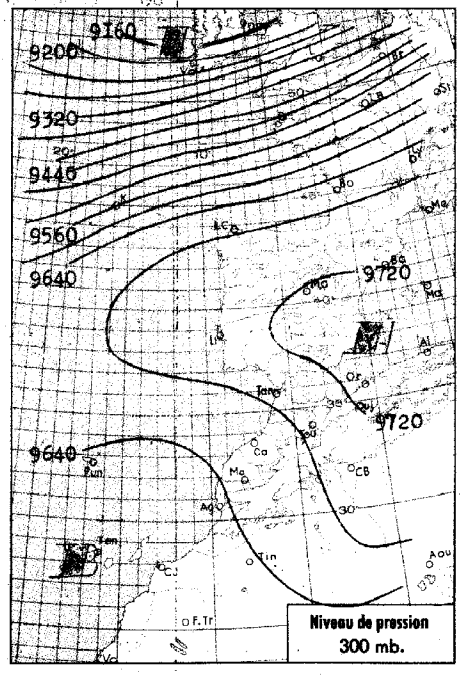

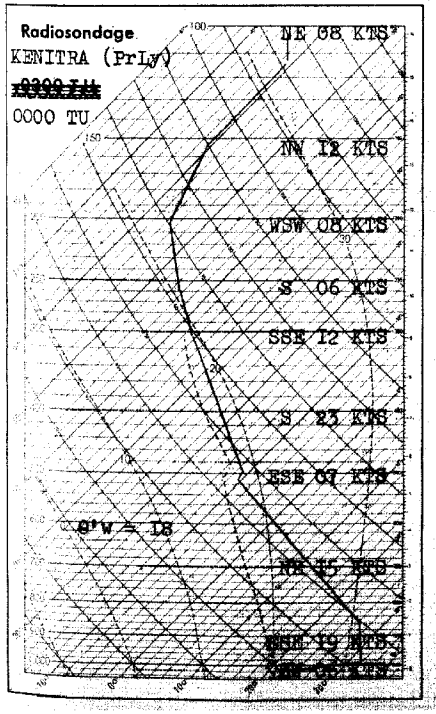

Analyse de la Situation à 0600 T.U.

Le régime continental d'Est interesse l'ensemble du Maroc par suite du décalage vers l'Ouest du talweg pré-orageux axé Mauritanie-Espagne.

Le ciel est clair à l'exception du littoral entre Casablanca et Ifni où les brumes sont importantes.

Vent de secteur Est faible en général, assez fort au col du Touahar.

Température stationnaire ou en légère hausse.

LÉGENDE

- Front chaud en surface
- Front quasi-stationnaire
- Front froid en surface
- Occlusion
- Front Intertropical
- A. — anticyclone
- D. — dépression

Les autres lignes sont les isobares au niveau de la mer, cotées en millibars.

MINISTÈRE DES TRAVAUX PUBLICS

SERVICE MÉTÉOROLOGIQUE

ANNÉE 1958 N° 2I2

BULLETIN QUOTIDIEN DE RENSEIGNEMENTS DU MAROC

PUBLIÉ SOUS LA RESPONSABILITÉ DU DIRECTEUR DU SERVICE MÉTÉOROLOGIQUE

Situation générale à 0600 T.U. le 3I JUILLET I958

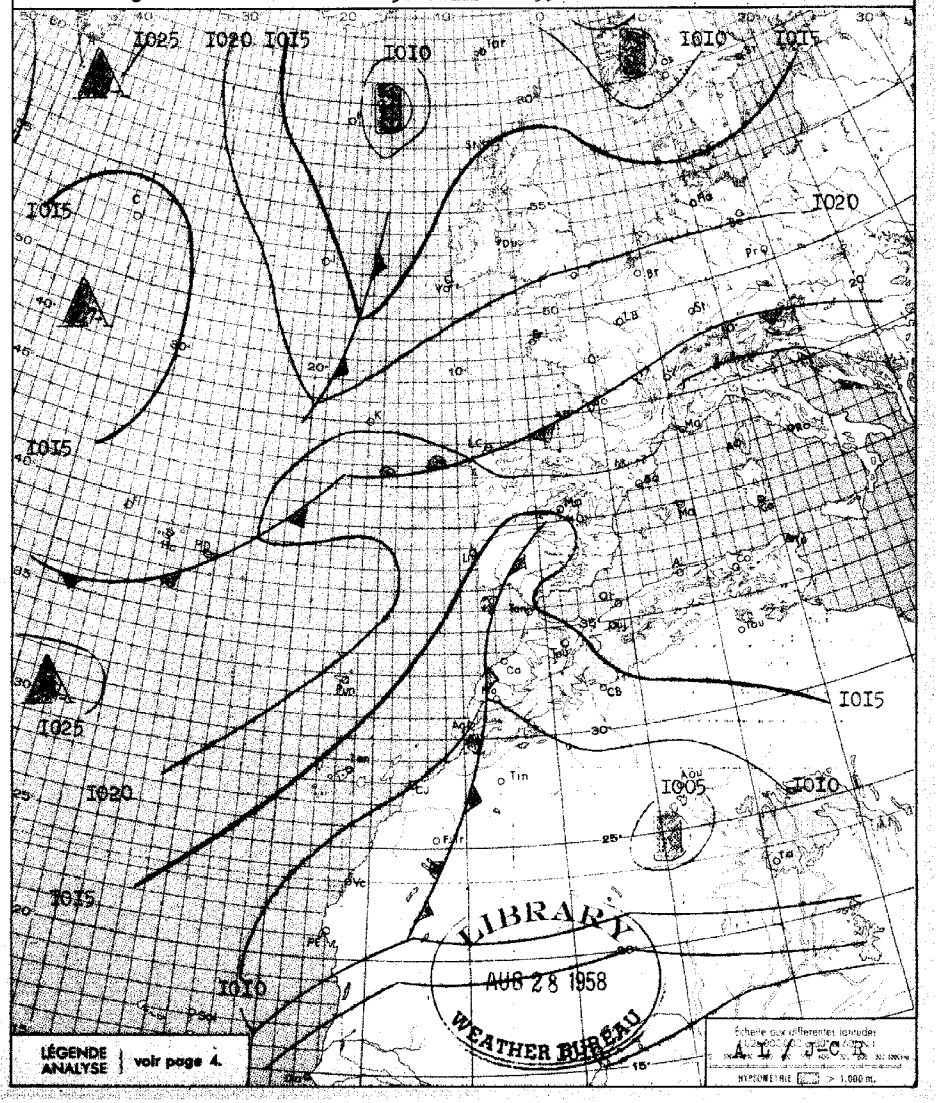

BULLETIN MÉTÉOROLOGIQUE DU MAROC DU 31 JUILLET 1958

STATIONS	ALTITUDE (m) (de la cuvette du baromètre)	OBSERVATIONS DE 1800 TU la veille: Pression barométrique à 0 degré C et au niveau de la mer en millibars et dixièmes de millibars	Température de l'air en degré C	VENT: Direction	VENT: Vitesse en nœuds	Caractère du temps (voir légende)	Température du point de rosée en degré C	Hauteur de pluie tombée dans les 24 h. (de 6 à 6 h.) en millimètres	Maximum relevé à 18 h. la veille en degré C	Minimum relevé à 6 h. du matin en degrés C	OBSERVATIONS DE 0600 TU ce jour: Pression barométrique à 0 degré C et au niveau de la mer en millibars et dixièmes de millibars	Température de l'air en degré C	VENT: Direction	VENT: Vitesse en nœuds	Caractère du temps (voir légende)	Température du point de rosée en degré C
Tanger	86	1012.6	34	ENE	23	○	12		37	23	1013.8	24	ENE	12	○	17
Oujda	460	1014.3	29	N	08	○	20		36	21	1017.3	21	C		○	20
Kénitra (Port-Lyautey)	15	1009.9	30	WNW	04	○	20		30	19	1011.6	20	ESE	04	○	19
Touahar	569	1008.7	37	E	34	○	15		39	23	1013.1	23	ENE	28	○	15
Rabat	68	1010.6	27	NW	06	○	25		28	20	1011.5	23	ESE	06	○	17
Fès	414	1008.7	41	ENE	14	○	00		43	25	1012.9	27	NE	10	○	10
Meknès	549	1007.9	40	ENE	16	○	25		42	23	1013.4	23	ESE	08	○	15
Nouasseur	200	1011.1	29	N	08	○	17		34	21	1012.1	22	C		○	19
Casablanca	58	1011.4	26	N	04	○	22		27	21	1011.6	21	C		≡	21
Ifrane (1)	1664		30	NE	18	○	16		34	20		20	ESE	14	○	13
Khouribga (1)	777		39	ENE	12	℞	16	05	42	23		26	ENE	08	○	12
Safi	45	1012.1	22	NW	12	○	21		25	19	1011.6	20	C		◐	20
Kasba-Tadla	507	1006.5	41	WSW	06	◐	09		46	24	1012.2	15	ENE	06	○	10
Midelt (1)	1520		32	ENE	08	○	06		34	17		18	C		○	13
Essaouira (Mogador)	8	1012.1	19	N	12	◐	18		20	17	1011.9	18	N	10	≡	18
Marrakech	466	1010.8	36	NNW	16	⚲	14		41	25	1011.4	26	ESE	08	○	10
Agadir	19	1010.5	23	ESE	04	○	18		24	18	1011.5	19	C		=	18
Ouarzazate (1)	1136		37	SE	08	◐	06		38	25		26	C		○	10
Tindouf	432	1003.6	43	ENE	10	○	06		44	29	1009.3	29	ESE	06	○	07
Fort-Trinquet	360	1002.9	42	C		◐	17	TR	45	31	1006.8	31	C		◐	17
Colomb-Bechar (1)	770		34	N	02	○	06		36	29		29	NE	08	○	08
Oran	180	1014.1	26	NW	14	○	23		30	19	1015.5	22	SSW	04	◐	21
Porto	103	1018.4	24	NNW	12	○			25	14	1017.7	16	NE	03	=	16
Cap St-Vincent	48	1014.1	28	NNW	12	○	17		31	23	1011.6	25	V	18	○	16
Lisbonne	70	1014.6	29	NNW	16	○	14		33	20	1015.4	21	WNW	11	◐	15
Ponta Delgada	36	1023.1		WSW	20	◐	21	01	26	21	1022.2	21	NNE	19	◐	19
Angra	31	1023.3	20	NNW	10	=	19	01	23	19	1024.6	19	NNE	08	◐	14
Horta	61	1023.7	25	NE	10	◐	18	TR	26	19	1024.0	19	NNE	04	◐	15
Flores	40	1024.4	21	ENE	06	◐	18		22	19	1024.2	19	E	07	◐	16
Funchal	110	1017.5	25	N	10	◐	20		26	20	1015.6	20			○	18
Teneriffe	37	1013.2	29	NNW	06	○	15		32	20	1001.9	21	C		○	16
Cap juby	5															
Villa Cisneros	6	1008.9	23	NNE	26	○	17			17	1009.1	19	NNE	24	○	17

(1) Pression réduite au niveau de la station.

SONDAGES AÉROLOGIQUES à 0500 TU

De gauche à droite, sous les noms de chaque station : Altitude en m. ; direction d'où vient le vent ; vitesse en nœuds.

CASA 0000 TU			AGADIR	MEKNES			RABAT			MARRAKECH			KOURIBGA			OUJDA		
500	SW	12	NUAGES BAS															
1000	SSW	27		1000	SSE	10	1000	ENE	19	1000	N	08	1000	ESE	14	1000	NNE	10
1500	SSE	20		1500	SSW	16	1500	NW	12	1500	E	20	1500	NE	12			
2000	SE	14		2000	SSW	14	2000	NNW	04	2000	ESE	10	2000	NE	08			
2500	ESE	18		2500	WSW	08	2500	NNE	06	2500	ESE	10	2500	ENE	12			
3000	ENE	12		3000	SSE	08	3000	ENE	06	3000	SE	15						
4000	ENE	07		4000	SSE	08	4000	NE	14									

Prévisions pour la journée du 1 AOUT 1958

Temps chaud, type chergui sur l'ensemble du pays. Le ciel peu nuageux sera brumeux la nuit sur le littoral. En cours d'après-midi des foyers orageux isolés se développeront sur le relief.

Température stationnaire.

Vent de secteur Est faible sur l'intérieur, modéré à assez fort sur le Tangerois et le col du Touahar, de secteur Nord-Est faible sur le littoral.

La mer sera belle, la houle faible 0.50 mètre.

OBSERVATIONS DES PORTS A 1800 TU la veille

STATIONS	ETAT DE LA MER	ETAT DE LA HOULE: Direction	Hauteur en mètres	Période en sec.	Tendance de la hauteur des vagues depuis la dernière observation
Cap Spartel (1600)	Agitée	WNW	0.50		Amélioration
Mehedya	Belle	W	1.00	08	Stationnaire
Casablanca	Belle	NW	1.00		Stationnaire
Safi	Belle	WNW	0.50	12	Stationnaire
Essaouira (Mogador)	Peu Agit.	NW	1.50	04	Stationnaire
Agadir	Calme	WNW	0.50	14	Stationnaire

OBSERVATIONS DES PORTS A 0900 TU ce jour

Cap Spartel	Agitée	Houle	Atlantique	nulle.	
Mehedya	Belle	W	1.00	08	Stationnaire
Casablanca	Belle	NW	1.00		Stationnaire
El Jadida (Mazagan)	Peu Agit.	WNW	1.50	10	Stationnaire
Safi					
Essaouira (Mogador)	Peu Agit.	NW	1.50	04	Stationnaire
Agadir					

LÉGENDE pour le caractère du temps :

- ○ Ciel clair.
- ◐ Ciel peu nuageux.
- ◑ Ciel nuageux.
- ◯ Ciel couvert.
- ≡ Brouillard.
- = Brume.
- ∞ Brume sèche.
- · Pluie.
- • Bruine.
- * Neige.
- ▽ Averse de pluie.
- ▽ Averse de neige.
- ▽ Averse de grêle.
- TR Traces de pluie (moins de 0 mm. 1).
- ⚲ Orage.
- < Eclairs.
- Tempête de sable.
- Poussières ou sable brassés par le vent.
- Tourbillon de poussières ou sable.
- ∀ Grains.
- C Vent calme.

Situation en altitude à [redacted] à 0000 T.U. le I AOUT I958

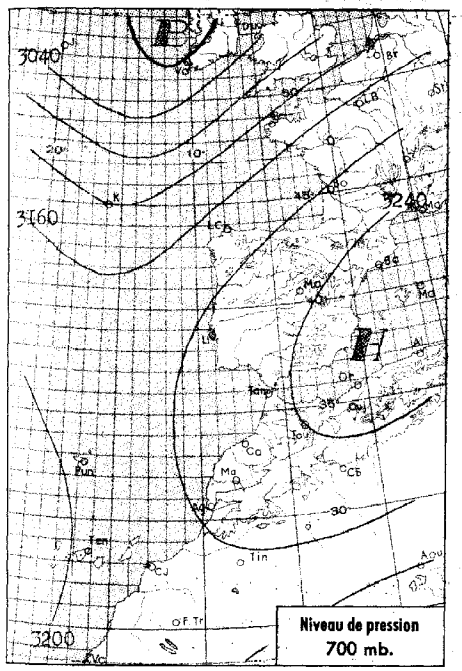

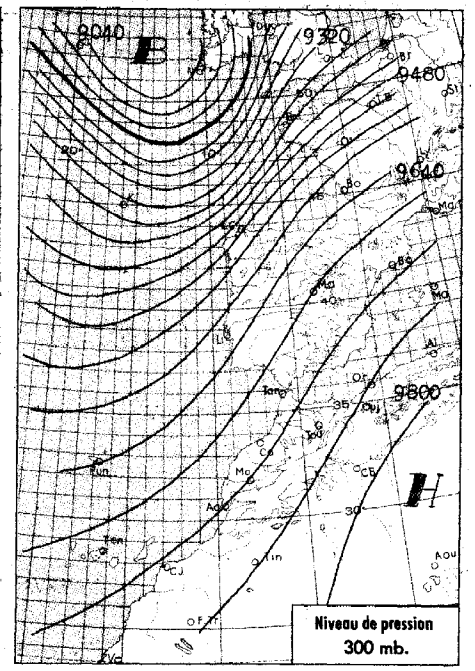

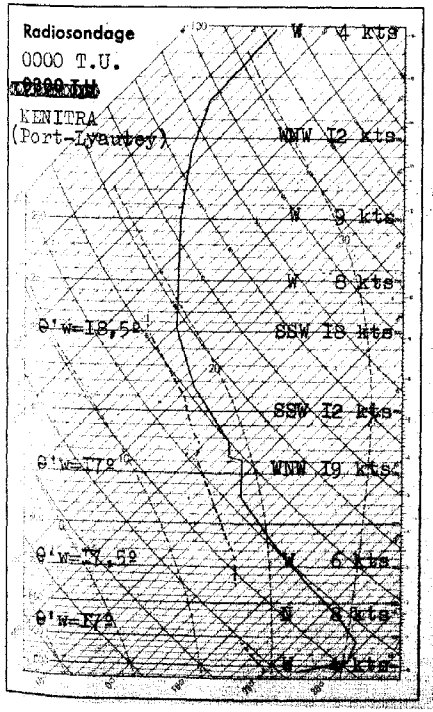

Analyse de la Situation à 0600 T.U.

Le thalweg orageux axé Mauritanie - Maroc - Espagne s'est étendu en direction du Sud-Ouest de la France.

L'alimentation en air frais et humide de Nord qui s'effectue sur le proche atlantique et les remontées d'air chaud et instable de Sud qui persistent sur le continent restent les éléments d'une situation orageuse caractérisée.

Sur le Maroc le ciel est généralement peu nuageux par nuages orageux résiduels, par suite de l'atténuation nocturne importante des manifestations orageuses.

Vent faible irrégulier.

Températures élevées sans changement notable.

LÉGENDE

- Front chaud en surface
- Front quasi-stationnaire
- Front froid en surface
- Occlusion
- Front intertropical
- A. — anticyclone
- D. — dépression

Les autres lignes sont les isobares au niveau de la mer, cotées en millibars.

MINISTÈRE DES TRAVAUX PUBLICS

SERVICE MÉTÉOROLOGIQUE

ANNÉE 1958 N° 213

BULLETIN QUOTIDIEN DE RENSEIGNEMENTS DU MAROC

PUBLIÉ SOUS LA RESPONSABILITÉ DU DIRECTEUR DU SERVICE MÉTÉOROLOGIQUE

Situation générale à 0600 T.U. le I AOUT I958

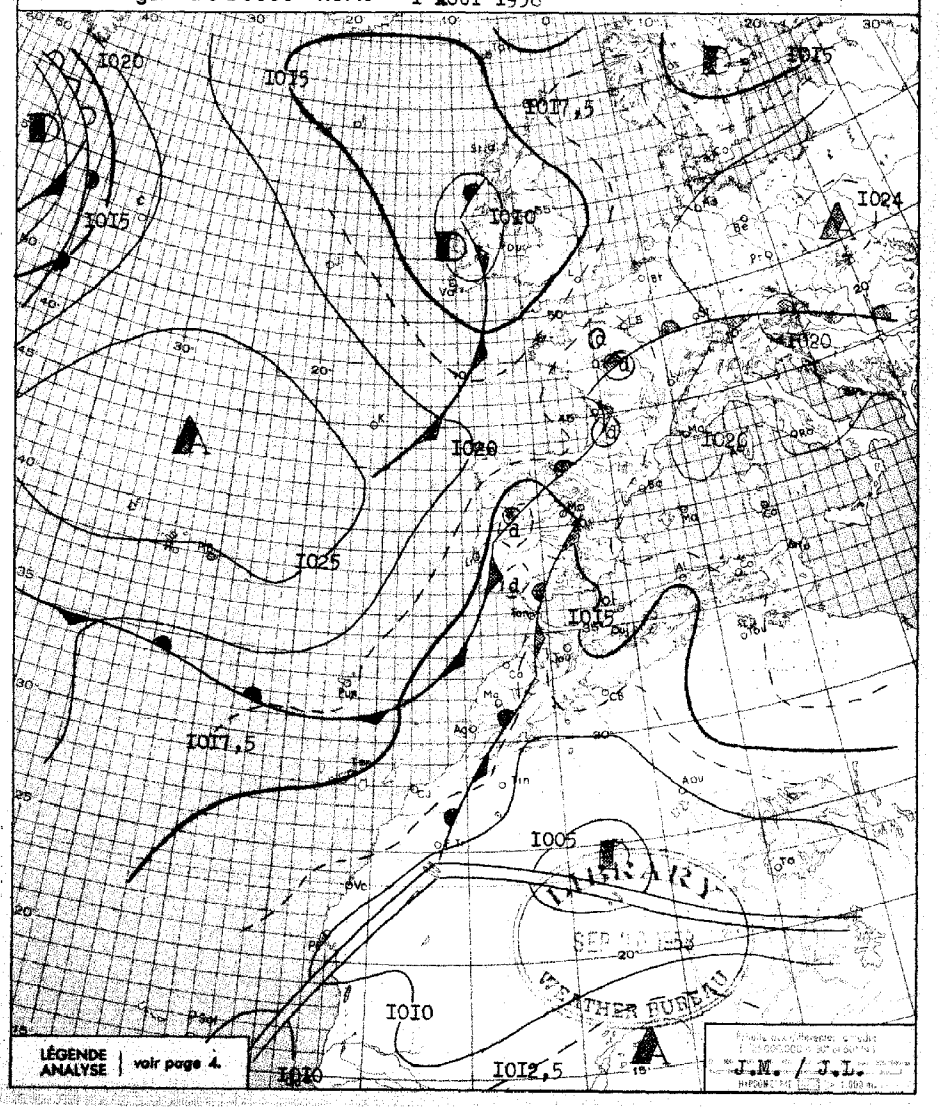

BULLETIN MÉTÉOROLOGIQUE DU MAROC DU I AOUT I958

STATIONS	ALTITUDE (m) (de la cuvette du baromètre)	OBSERVATIONS DE 1800 TU la veille: Pression barométrique à 0 degré C et au niveau de la mer en millibars et dixièmes de millibars	Température de l'air en degré C	VENT Direction	VENT Vitesse en nœuds	Caractère du temps (voir légende)	Température du point de rosée en degré C	Hauteur de pluie tombée dans les 24 h. (de 6 à 6 h.) en millimètres	Maximum relevé à 18 h. la veille en degré C	Minimum relevé à 6 h. du matin en degrés C	OBSERVATIONS DE 0600 TU ce jour: Pression barométrique à 0 degré C et au niveau de la mer en millibars et dixièmes de millibars	Température de l'air en degré C	VENT Direction	VENT Vitesse en nœuds	Caractère du temps (voir légende)	Température du point de rosée en degré C
Tanger	86	IOII,6	32	ENE	26	○	I6		35	24	IOI3,8	24	ESE	I8	○	20
Oujda	460	IOI3,5	29	NNW	06	○	23		35	2I	IOI6,I	2I	C		○	2I
Kénitra (Port-Lyautey)	15	I009,5	29	WSW	05	◐	22		33	20	IOI2,8	20	C		○	I9
Touahar	569	I006,8	37	ENE	29	○	I9		38	2I	IOI4,4	2I	E	I8	○	I9
Rabat	68	999,7	30	WNW	06	○	2I		32	22	IOI3,I	23	SSW	04	○	I8
Fès	414	IOIO,0	40	ENE	I2	○	09		42	22	IOI5,0	23	C		○	IO
Meknès	549	I007,0	39	WNW	08	◐	25		4I	25	IOI4,I	25	SSW	04	○	20
Nouasseur	200	IOII,5	30	NNE	06	○	I9		40	2I	IOI3,4	22	C		○	I3
Casablanca	55	IOII,4	26	NNW	06	○	25		3I	22	IOI3,0	24	C		○	I7
Ifrane (1)	1664		29	ENE	08	◍	I7		33	I9		20	WSW	04	○	I2
Khouribga (1)	777		3I	WSW	IO	◍	II	2	4I	22		26	ESE	06	○	II
Safi	45	IOI2,I	23	NW	08	◍	2I		25	20	IOI3,I	2I	W	04	○	I8
Kasba-Tadla	507	I009,4	38	WNW	24	◍	09		44	25	IOI4,0	25	E	04	○	IO
Midelt (1)	1520		29	WSW	I4	◍	II		34	I8		I9	C		○	IO
Essaouira (Mogador)	8															
Marrakech	466	IOI4,I	33	N	20	◍	I2	TR	42	26	IOI3,7	27	WNW	06	○	IO
Agadir	19	IOIO,7	2I	S	02	◍	I8		22	I9	IOI3,7	I9	SSW	02	◍	I9
Ouarzazate (1)	1136		33	NNE	08	◍	04	I	38	23		23	C		○	I3
Tindouf	432	I005,8	4I	ESE	I2	○	09		42	26	IOII,4	27	NE	IO	○	03
Fort-Trinquet	360	I007,5	34	NNW	I4	◍	I8	7	42	26	IOIO,I	26	WNW	I4	○	20
Colomb-Bechar (1)	770		36	ENE	I7	○	07		38	25		25	N	IO	○	06
Oran	180	IOI3,2	26	WNW	IO	○	22		30	22	IOI4,I	23	SW	08	◍	2I
Porto	103	IOI4,9	25	N	09	◍	I5			I4	IOI5,6	I6	N	06	○	I5
Cap St-Vincent	48	IOI2,7	25	Var	IO	○	2I		29	20	IOI3,7	20	Var	05	○	20
Lisbonne	70	IOI2,3	39	NW	I4	◍	I5	TR	40	2I	IOI4,I	22	NNW	I4	○	I4
Ponta Delgada	36	IO23,7	22	NNE	I6	◍	I5									
Angra	31	IO26,I	2I	ENE	09	◍	I4		2I	I9	IO27,0	I9	E	IO	◍	I4
Horta	61	IO25,I	22	NE	08	○	I6		23	I8	IO26,0	I8	N	0I	○	I5
Flores	40	IO25,3	2I	ENE	II	○	I6		2I	I9	IO25,4	20	ESE	I3	◍	I5
Funchal	110	IOI4,7	25	N	I2	○	2I		26	20	IOI6,2	20			◍	I7
Teneriffe	37	IOI2,9	25	ENE	I4	◍	I8		30	2I	IOI4,6	22	ESE	I6	◍	20
Cap Juby	5															
Villa Cisneros	6	I008,7	24	NNE	I4	○	I9									

(1) Pression réduite au niveau de la station.

SONDAGES AÉROLOGIQUES à 0500 TU

De gauche à droite, sous les noms de chaque station : Altitude en m.; direction d'où vient le vent; vitesse en nœuds.

CASA 0000 TU			OUJDA		RABAT			MEKNES			KHOURIBGA			MARRAKECH			AGADIR
500	WSW	I7			500	WSW	I9										
I000	SW	I8	I000	C	I000	WSW	27	I000	SW	I2	I000	SW	IO	I000	SSW	08	
I500	SW	03	I500	C	I500	W	23	I500	SW	I4	I500	WSW	06	I500	WNW	02	
2000	WSW	I3	2000	C	2000	WNW	I6	2000	SW	IO				2000	E	02	Nuages bas
2500	NNW	02	2500	C	2500	WNW	I2	2500	SSE	08				2500	NNE	06	
3000	N	07			3000	NW	08	3000	WSW	08				3000	N	04	
4000	NE	04			4000	NW	08	4000	WSW	I9				4000	ENE	06	
5500	ENE	08															

Prévisions pour la journée du 2 AOUT I958

Le temps chaud persistera sur l'ensemble du Maroc. L'activité orageuse sera très importante de l'Anti-Atlas à l'oriental et s'étendra l'après-midi sur les plaines occidentales.

Les températures resteront élevées dans l'intérieur du pays; elles seront en baisse de plus en plus marquée sur les régions littorales.

Vent modéré irrégulier, avec rafales d'orages l'après-midi.

La mer sera peu agitée, la houle de Nord à Nord-Ouest en légère aggravation I à I,50 mètre.

OBSERVATIONS DES PORTS A 1800 TU la veille

STATIONS	ETAT DE LA MER	ETAT DE LA HOULE: Direction	Hauteur en mètres	Période en sec.	Tendance de la hauteur des vagues depuis la dernière observation
Cap Spartel (1600)	Agitée	Houle atlantique nulle			
Mehedya	Belle	W	I	08	Stationnaire
Casablanca	Belle	NW	I		Stationnaire
Safi					
Essaouira (Mogador)					
Agadir	Calme	WNW	0,25	I4	Stationnaire

OBSERVATIONS DES PORTS A 0900 TU ce jour

STATIONS	ETAT DE LA MER	Direction	Hauteur en mètres	Période en sec.	Tendance
Cap Spartel	Peu agit.	WNW	0,50		Aggravation
Mehedya	Belle	W	I	08	Stationnaire
Casablanca	- - - -	- - -	Brume	- - -	- - - -
El Jadida (Mazagan)	Peu agit.	WNW	I,50	IO	Stationnaire
Safi	Belle	WNW	0,50	I6	Stationnaire
Essaouira (Mogador)	Belle	NW	0,50	04	Amél. légère
Agadir	Calme	WNW	0,25	I4	Stationnaire

LÉGENDE pour le caractère du temps :

- ○ Ciel clair.
- ◐ Ciel peu nuageux.
- ◍ Ciel nuageux.
- ● Ciel couvert.
- ≡ Brouillard.
- = Brume.
- ∞ Brume sèche.
- · Pluie.
- , Bruine.
- ✱ Neige.
- ▽ Averse de pluie.
- ▽ Averse de neige.
- ▽ Averse de grêle.
- TR Traces de pluie (moins de 0 mm. 1).
- Orage.
- < Eclairs.
- Tempête de sable.
- Poussières ou sable brassés par le vent.
- Tourbillon de poussières ou sable.
- ∀ Grains.
- C Vent calme.

Situation en altitude ~~à 0300 T.U. le~~ à 0000TU le 2 AOUT 1958

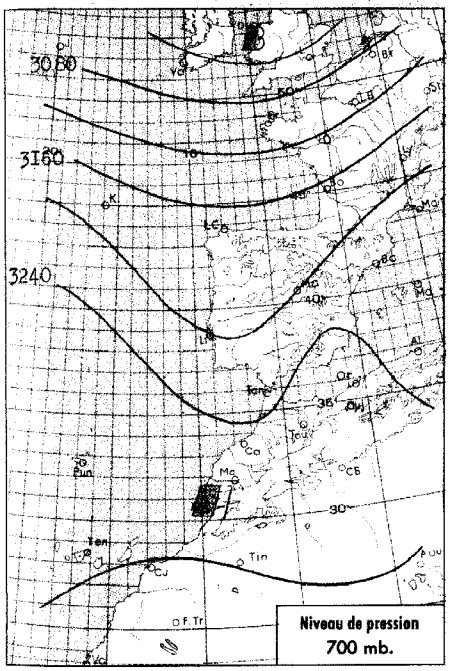

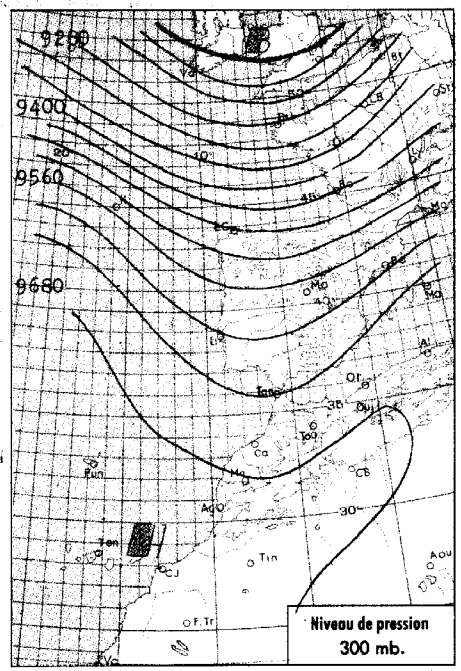

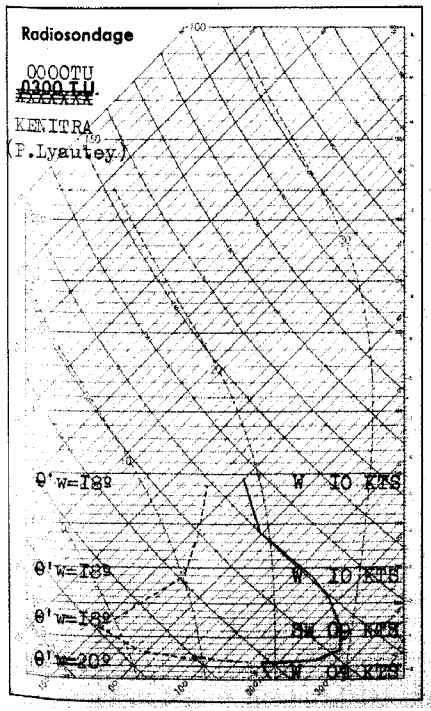

Analyse de la Situation à 0600 T.U.

Le thalweg orageux axé hier sur le Maroc occidental affecte maintenant le centre du pays.

Une pénétration d'air maritime frais venant de Nord lui fait suite sur les plaines occidentales.

D'importantes formations nuageuses résultant d'orages nocturnes persistent encore sur le centre et le relief. Le ciel est peu nuageux ailleurs avec stratus abondants sur la côte Nord-Ouest.

Le vent est variable et faible.

La température est en baisse.

LÉGENDE

- Front chaud en surface
- Front quasi-stationnaire
- Front froid en surface
- Occlusion
- Front intertropical
- A. — anticyclone
- D. — dépression

Les autres lignes sont les isobares au niveau de la mer, cotées en millibars.

MINISTÈRE DES TRAVAUX PUBLICS

SERVICE MÉTÉOROLOGIQUE

ANNÉE 1958 N° 214

BULLETIN QUOTIDIEN DE RENSEIGNEMENTS DU MAROC

PUBLIÉ SOUS LA RESPONSABILITÉ DU DIRECTEUR DU SERVICE MÉTÉOROLOGIQUE

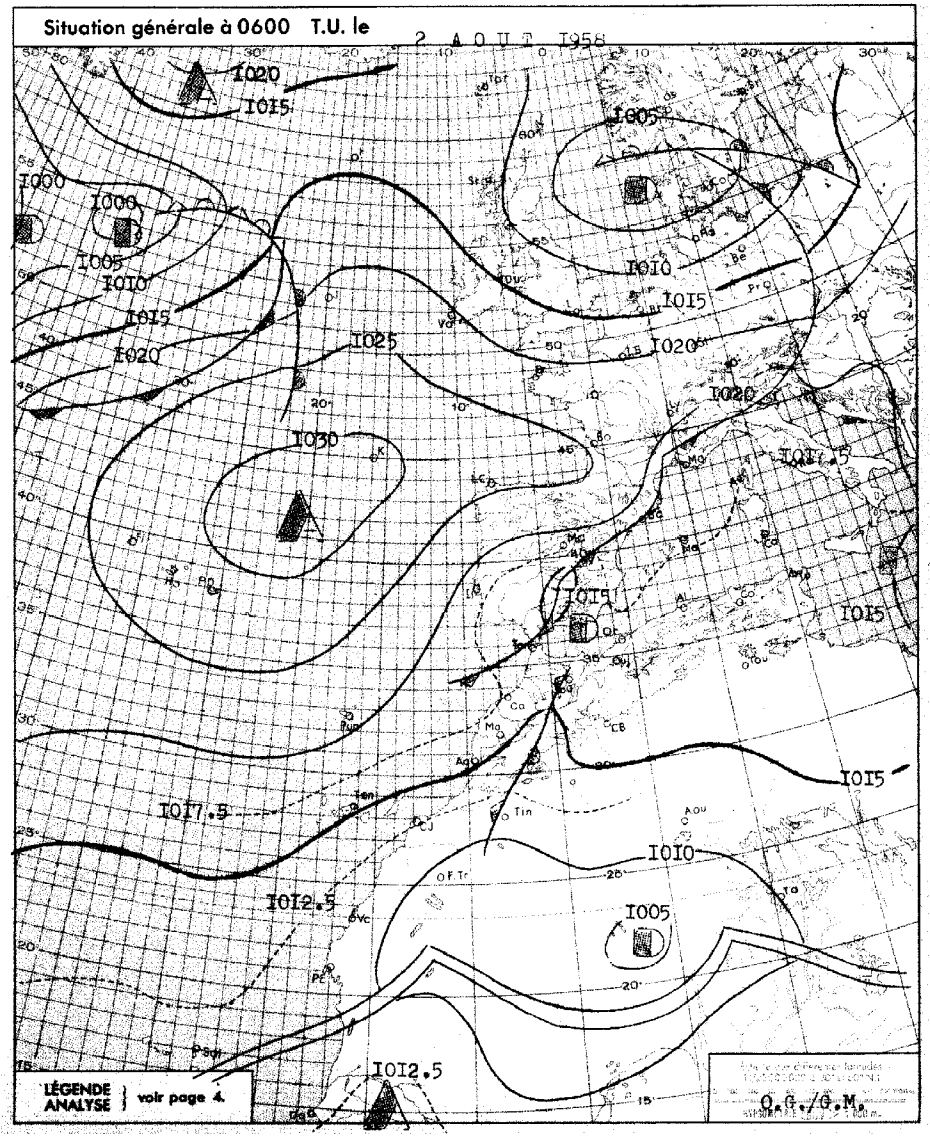

BULLETIN MÉTÉOROLOGIQUE DU MAROC DU 2 AOUT 1958

Prévisions pour la journée du 3 AOUT 1958

L'amélioration du temps qui débute aujourd'hui sur les régions occidentales s'étendra demain à tout le pays.

Le ciel sera clair ou peu nuageux à l'exception des régions côtières qui deviendront nuageuses la nuit et le matin.

Vent de Nord-Est faible en général, modéré l'après-midi sur les régions côtières.

Température en baisse.

La mer sera peu agitée, la houle de Nord faible 1 à 1,50 mètre, atteignant 2 mètres entre Essaouira (ex Mogador) et le cap Sim.

OBSERVATIONS DE 1800 TU la veille / OBSERVATIONS DE 0600 TU ce jour

STATIONS	ALTITUDE (m) (de la cuvette du baromètre)	1800 TU: Pression barométrique à 0 degré C et au niveau de la mer en millibars et dixièmes de millibars	1800 TU: Température de l'air en degré C	1800 TU: VENT Direction	1800 TU: VENT Vitesse en nœuds	1800 TU: Caractère du temps (voir légende)	1800 TU: Température du point de rosée en degré C	Hauteur de pluie tombée dans les 24 h. (de 6 à 6 h.) en millimètres	Maximum relevé à 18 h. la veille en degré C	Minimum relevé à 6 h. du matin en degrés C	0600 TU: Pression barométrique à 0 degré C et au niveau de la mer en millibars et dixièmes de millibars	0600 TU: Température de l'air en degré C	0600 TU: VENT Direction	0600 TU: VENT Vitesse en nœuds	0600 TU: Caractère du temps (voir légende)	0600 TU: Température du point de rosée en degré C
Tanger	86	1013.4	31	WSW	06	○	19		33	20	1017.8	21	SSW	04	◐	19
Oujda	460	1013.3	31	N	08	○	24		36	19	1017.3	19	C		◐	19
Kénitra (Port-Lyautey)	15	1013.6	25	WNW	06	◐	22		32	22	1017.2	23	WSW	02	◐	21
Touahar	569	1007.8	39	WSW	14	○	14		40	22	1015.8	22	WSW	11	○	14
Rabat	68	1014.4	23	WNW	08	◐	22		33	21	1017.7	22	WSW	06	◐	21
Fès	414	1010.4	39	WNW	08	○	15		41	19	1018.5	19	WSW	02	◐	12
Meknès	549	1011.5	34	NW	10	○	21		39	21	1017.3	21	C		○	15
Nouasseur	200	1013.8	27	N	10	○	21		37	20	1018.3	21	C		◐	20
Casablanca	58	1014.7	23	NNW	06	◐	22		28	22	1018.0	22	C		◐	21
Ifrane (1)	1664		29	NNW	08	○	17		31	14		21	WSW	02	◐	13
Khouribga (1)	777		33	NNW	12	◐	12		38	20		21	NNE	08	○	10
Safi	45	1014.6	28	NNW	10	○	22		28							
Kasba-Tadla	507	1011.8	36	SSW	10	◐	12	TR	42	25	1016.4	26	ENE	10	◐	11
Midelt (1)	1520		24	WNW	14	◐	13		32	18		18	SW	04	○	11
Essaouira (Mogador)	8															
Marrakech	466	1011.4	38	SSW	12	◐	07		42	23	1017.3	24	C		○	15
Agadir	19	1010.9	26	WSW	08	○	17		28	17	1013.5	18	C		○	16
Ouarzazate (1)	1136		24	NW	12	℞	15	I	35	19		20	C		◐	18
Tindouf	432	1006.3	41	ESE	10	○	06		42	30	1010.4	31	ENE	12	○	09
Fort-Trinquet	360	1003.8	43	E	08	○	09		44	29	1008.0	30	NE	04	○	20
Colomb-Bechar (1)	770		36	ESE	12	○	04		37							
Oran	180	1012.8	27	NW	08	○	23		32	22	1015.4	23	C		◐	22
Porto	103	1016.6	21	NNW	13	◐	17		24	12	1018.7	13	NNE	01	○	12
Cap St-Vincent	48	1014.9	19	NNW	25	○	19		28	16	1018.8	17	NNW	15	○	17
Lisbonne	70	1016.4	23	NNW	12	○	15		28	16	1018.3	16	NNW	10	○	14
Ponta Delgada	36	1025.6	22	ENE	15	◐	19		24	20	1027.0	21	ENE	12	◐	15
Angra	31	1027.4	23	E	13	○	15		23	20	1028.4	21	ESE	12	◐	14
Horta	61	1025.9	22	SSE	12	◐	17		25	19	1026.9	20	E	01	◐	16
Flores	40	1025.3	22	ESE	16	○	17		23	20	1025.7	21	ESE	13	○	18
Funchal	110	1018.5	25	E	08	◐	20		27	19	1019.3	20			○	16
Teneriffe	37	1013.5	27	S	12	◐	17		31	21	1014.9	22	WSW	02	◐	18
Cap Juby	5															
Villa Cisneros	6	1011.2	24	N	08	○	19		30	17	1011.8	19	N	10	◐	18

(1) Pression réduite au niveau de la station.

OBSERVATIONS DES PORTS A 1800 TU la veille

STATIONS	ETAT DE LA MER	ETAT DE LA HOULE: Direction	Hauteur en mètres	Période en sec.	Tendance de la hauteur des vagues depuis la dernière observation
Cap Spartel (1600)	Agitée	Houle atlantique nulle			
Mehedya	Belle	W	I	8	Stationnaire
Casablanca	Belle	NW	I		Stationnaire
Safi					
Essaouira (Mogador)	Peu agit.	NW	I.5	4	Stationnaire
Agadir	Calme	WSW	0.25	14	Stationnaire

OBSERVATIONS DES PORTS A 0900 TU ce jour

Cap Spartel	Calme	WNW	I		Stationnaire
Mehedya	Belle	W	I	8	Stationnaire
Casablanca	Belle	NW	I.5		Stationnaire
El Jodida (Mazagon)	Peu agit.	WNW	I.5	10	Stationnaire
Safi					
Essaouira (Mogador)	Agitée	NW	2	4	Aggravation
Agadir	Calme	WSW	0.25	14	Stationnaire

SONDAGES AÉROLOGIQUES à 0500 TU

De gauche à droite, sous les noms de chaque station : Altitude en m.; direction d'où vient le vent; vitesse en nœuds.

CASA 0000TU			OUJDA	RABAT-SALE	MEKNES			KHOURIBGA			MARRAKECH			AGADIR		
500	ENE	14												500	NE	17
1000	ENE	03			1000	WSW	16	1000	NNE	10				1000	NE	12
1500	S	07	PLAFOND BAS	NUAGES BAS	1500	WSW	10	1500	NNW	04	1500	WNW	04	1500	NE	12
2000	SE	04			2000	NW	08	2000	WNW	02	2000	N	07	2000	NNE	08
2500	SSE	05									2500	NNE	11	2500	NNE	08
3000	W	03									3000	NNE	08	3000	NNE	08
4000	NW	07									4000	NE	14			

LÉGENDE pour le caractère du temps :

- ○ Ciel clair.
- ◐ Ciel peu nuageux.
- ◐ Ciel nuageux.
- ● Ciel couvert.
- ≡ Brouillard.
- = Brume.
- ∞ Brume sèche.
- · Pluie.
- , Bruine.
- * Neige.
- ▽ Averse de pluie.
- ▽ Averse de neige.
- ▽ Averse de grêle.
- TR Traces de pluie (moins de 0 mm. 1).
- ℞ Orage.
- < Eclairs.
- Tempête de sable.
- Poussières ou sable brassés par le vent.
- Tourbillon de poussières ou sable.
- Grains.
- C Vent calme.

Situation en altitude à 0300 T.U. le a 0000 TU Le 3 AOUT 1958

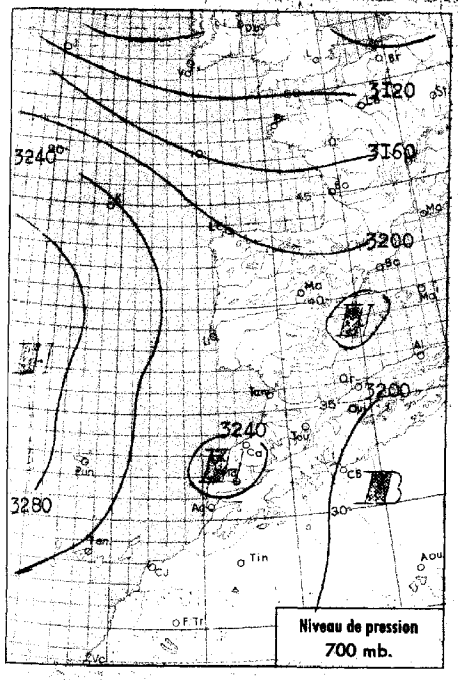

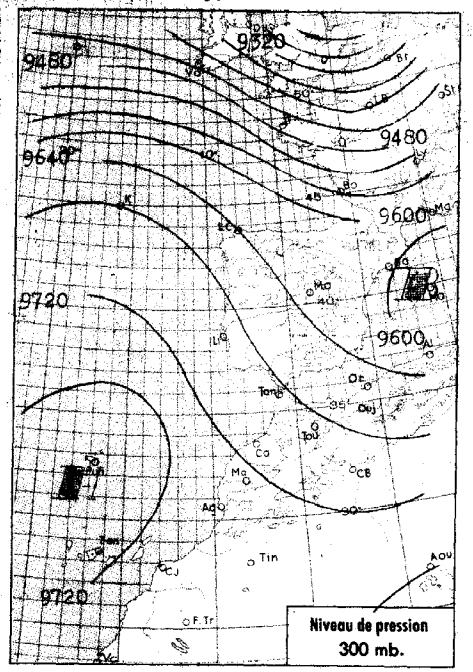

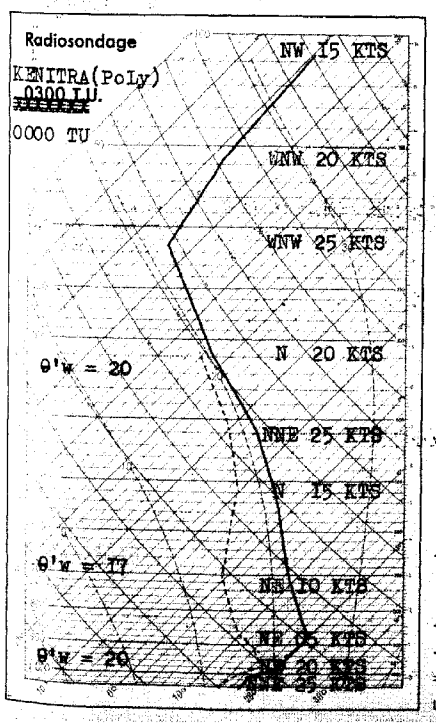

Analyse de la Situation à 0600 T.U.

La dorsale liée à l'anticyclone des Açores gagne en se renforçant l'Europe occidentale, tandis que le talweg orageux interessant le relief Marocain perd de son activité.

Le minimum dépressionnaire du Sud de l'Espagne dirige sur le MarocOcc un flux d'air maritime relativement frais.

Les formations nuageuses sont abondantes sur le littoral au Nord du cap Ghir. Le ciel est peu nuageux ailleurs.

Le vent est variable et faible

La température est en légère baisse.

LÉGENDE

- Front chaud en surface
- Front quasi-stationnaire
- Front froid en surface
- Occlusion
- Front intertropical
- A. — anticyclone
- D. — dépression

Les autres lignes sont les isobares au niveau de la mer, cotées en millibars.

MINISTÈRE DES TRAVAUX PUBLICS

SERVICE MÉTÉOROLOGIQUE

ANNÉE 1958 8 N° 215

BULLETIN QUOTIDIEN DE RENSEIGNEMENTS DU MAROC

PUBLIÉ SOUS LA RESPONSABILITÉ DU DIRECTEUR DU SERVICE MÉTÉOROLOGIQUE

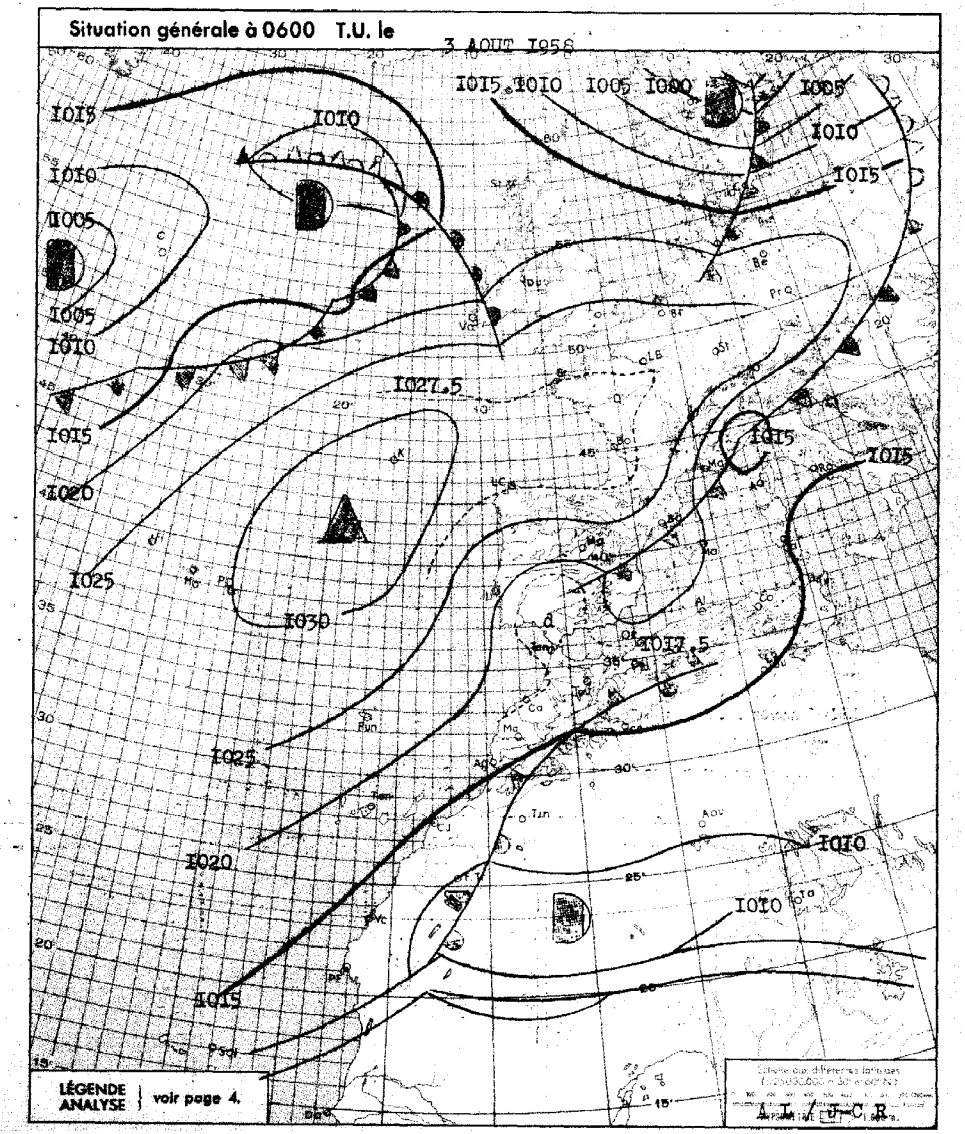

BULLETIN MÉTÉOROLOGIQUE DU MAROC DU 3 AOUT 1958

STATIONS	ALTITUDE (m) (de la cuvette du baromètre)	OBSERVATIONS DE 1800 TU la veille: Pression barométrique à 0 degré C et au niveau de la mer en millibars et dixièmes de millibars	Température de l'air en degré C	VENT: Direction	VENT: Vitesse en nœuds	Caractère du temps (voir légende)	Température du point de rosée en degré C	Hauteur de pluie tombée dans les 24 h. (de 6 à 6 h.) en millimètres	Maximum relevé à 18 h. la veille en degré C	Minimum relevé à 6 h. du matin en degré C	OBSERVATIONS DE 0600 TU ce jour: Pression barométrique à 0 degré C et au niveau de la mer en millibars et dixièmes de millibars	Température de l'air en degré C	VENT: Direction	VENT: Vitesse en nœuds	Caractère du temps (voir légende)	Température du point de rosée en degré C
Tanger	86	1016.4	25	NW	08	○	20		28	18	1018.2	19	C		◐	19
Oujda	460	1015.3	28	N	06	○	21		32	20	1018.3	21	C		●	20
Kénitra (Port-Lyautey)	15	1016.4	23	NNW	10	◐	20		27	19	1017.2	20	C		●	19
Touahar	569	1010.8	37	WSW	23	○	14		38	21	1015.8	21	ESE	13	○	17
Rabat	68	1017.2	22	NNW	10	◐	21		27	17	1017.6	19	C		◐	18
Fès	414	1013.4	36	NW	04	○	12		37	19	1018.2	19	WSW	04	○	16
Meknès	549	1014.7	31	WNW	08	○	21		34	18	1018.1	18	C		=	17
Nouasseur	200	1017.2	24	NNE	14	○	22		31	17	1017.9	19	C		◐	19
Casablanca	58	1017.7	23	N	10	◐	21		26	20	1017.6	20	N	02	◐	18
Ifrane (1)	1664		26	NNW	06	○	17		29							
Khouribga (1)	777		33	N	14	○	13		37	18		20	ENE	08	○	14
Safi	45									18	1016.7	19	E	12	●	18
Kasba-Tadla	507	1011.2	38	SSW	06	○	12		25							
Midelt (1)	1520		29	ENE	16	◐	12		33							
Essaouira (Mogador)	8															
Marrakech	466	1012.1	38	N	16	○	09		40	22	1017.0	22	C		○	17
Agadir	19	1010.5	27	WSW	04	○	19		32	19	1013.1	19	C		○	17
Ouarzazate (1)	1136		29	WNW	18	◐	11	TR	35							
Tindouf	432									27	1011.4	27	ENE	08	○	09
Fort-Trinquet	360	1004.7	43	NNE	06	○	13		45	29	1009.0	29	SW	05	○	16
Colomb-Bechar (1)	770									26		28	ENE	06	◐	08
Oran	180	1015.2	27	NW	10	○	22		38	23	1017.7	24	C		◐	20
Porto	103	1018.7	24	NW	08	○	17		26							
Cap St-Vincent	48	1017.6	18	NNW	27	○	17		19	16	1018.2	16	N	13	○	16
Lisbonne	70	1016.1	22	NNW	22	○	15		25	17	1017.5	18	NNW	10	○	15
Ponta Delgada	36	1028.3	23	E	14	◐	14		24	19	1029.1	20	ENE	10	◐	13
Angra	31	1029.1	24	ESE	14	○	15		24							
Horta	61	1027.1	24	SE	16	○	18		25	21	1028.2	21	ESE	03	◐	16
Flores	40	1026.1	23	ESE	13	○	20		24	21	1026.9	21	ESE	08	○	20
Funchal	110	1020.2	25	NE	14	○	20		25	19	1020.0	19	NE	10	○	17
Teneriffe	37	1015.8	31	ENE	06	◐	16		31							
Cap Juby	5															
Villa Cisneros	6	1011.0	22	NNE	16	◐	18									

(1) Pression réduite au niveau de la station.

Prévisions pour la journée du 4 AOUT 1958

Amélioration du temps sur l'ensemble du pays.

Le ciel clair durant la journée sera toutefois nuageux la nuit et en fin de soirée sur le littoral. La tendance orageuse persistera sur le haut relief où des foyers orageux isolés se développeront.

Vent de secteur Nord modéré sur le quart Nord-Ouest du pays, de secteur Est-Nord-Est faible ailleurs.

Température stationnaire.

La mer sera peu agitée, la houle faible de Nord-Nord-Ouest 1.00 mètre.

OBSERVATIONS DES PORTS A 1800 TU la veille

STATIONS	ETAT DE LA MER	ETAT DE LA HOULE: Direction	Hauteur en mètres	Période en sec.	Tendance de la hauteur des vagues depuis la dernière observation
Cap Spartel (1600)	Calme	WNW	0.50		Amélioration
Mehedya	Belle	W	1.00	08	Stationnaire
Casablanca					
Safi					
Essaouira (Mogador)					
Agadir					

OBSERVATIONS DES PORTS A 0900 TU ce jour

Cap Spartel	Belle	WNW	1.00		Aggravation
Mehedya	Belle	W	1.00	08	Stationnaire
Casablanca	Peu Agit.	NW	1.50		Stationnaire
El Jadida (Mazagan)					
Safi					
Essaouira (Mogador)					
Agadir					

SONDAGES AÉROLOGIQUES à 0500 TU

De gauche à droite, sous les noms de chaque station : Altitude en m. ; direction d'où vient le vent ; vitesse en nœuds.

CASA 0000 TU	MARRAKECH			MEKNES			RABAT	AGADIR			KOURIBGA	OUJDA
NUAGES BAS	1000	C		1000	ENE	06	NUAGES BAS	500	ENE	06	NIL	NUAGES BAS
				1500	ENE	10		1000	NE	04		
				2000	ESE	02		1500	NE	04		
	2500	NNE	04	2500	WSW	08		2000	ENE	06		
	3000	ESE	04					2500	NNE	04		
	4000	ESE	03					3000	ENE	04		
								4000	ESE	06		

LÉGENDE pour le caractère du temps :

- ○ Ciel clair.
- ◐ Ciel peu nuageux.
- ◐ Ciel nuageux.
- ● Ciel couvert.
- ≡ Brouillard.
- = Brume.
- ∞ Brume sèche.
- · Pluie.
- ! Bruine.
- ✱ Neige.
- ▽ Averse de pluie.
- ▽ Averse de neige.
- ▽ Averse de grêle.
- TR Traces de pluie (moins de 0 mm. 1).
- ⚡ Orage.
- < Eclairs.
- Tempête de sable.
- Poussières ou sable brassés par le vent.
- Tourbillon de poussières ou sable.
- V Grains.
- C Vent calme.

Situation en altitude [redacted] à 0000 T.U. le 4 AOUT 1958

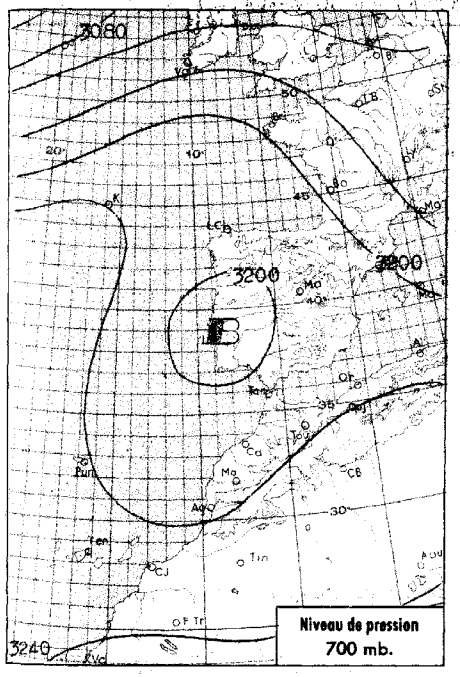

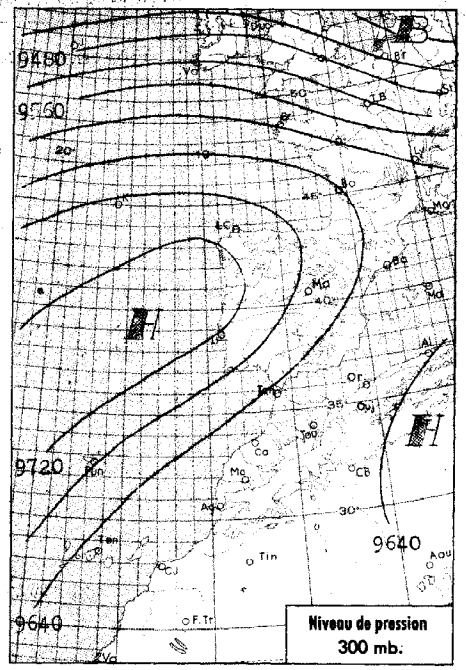

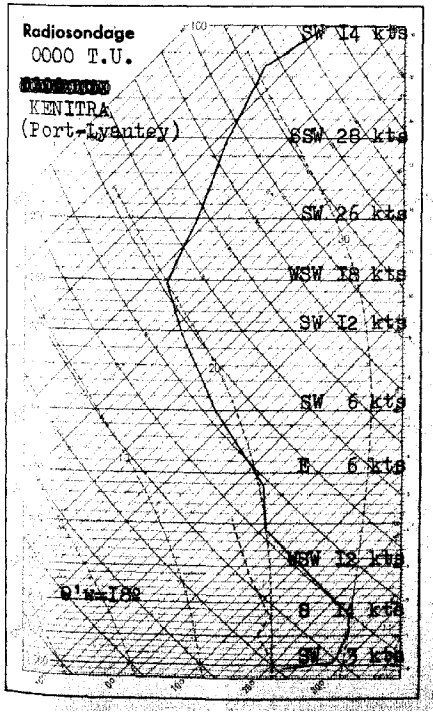

Analyse de la Situation à 0600 T.U.

Le champ de pression s'étant renforcé sur le bassin méditerranéen occidental et le minimum dépressionnaire d'Espagne s'étant légèrement décalé vers l'Ouest, le Maroc est soumis à un faible régime d'Est non perturbé.

Le ciel, brumeux sur le littoral entre Larache et El Jadida (ex Mazagan) ainsi que sur la baie d'Agadir, est peu nuageux sur le reste du Maroc.

Le vent est faible de secteur Est-Nord-Est prédominant sauf sur le Tangérois et la trouée de Taza où il est assez fort de secteur Est.

La température est en légère hausse.

LÉGENDE

Front chaud en surface — Front quasi-stationnaire
Front froid en surface — Occlusion
Front intertropical — A. — anticyclone — D. — dépression
Les autres lignes sont les isobares au niveau de la mer, cotées en millibars.

MINISTÈRE DES TRAVAUX PUBLICS

SERVICE MÉTÉOROLOGIQUE

ANNÉE 1958 — N° 216

BULLETIN QUOTIDIEN DE RENSEIGNEMENTS DU MAROC

PUBLIÉ SOUS LA RESPONSABILITÉ DU DIRECTEUR DU SERVICE MÉTÉOROLOGIQUE

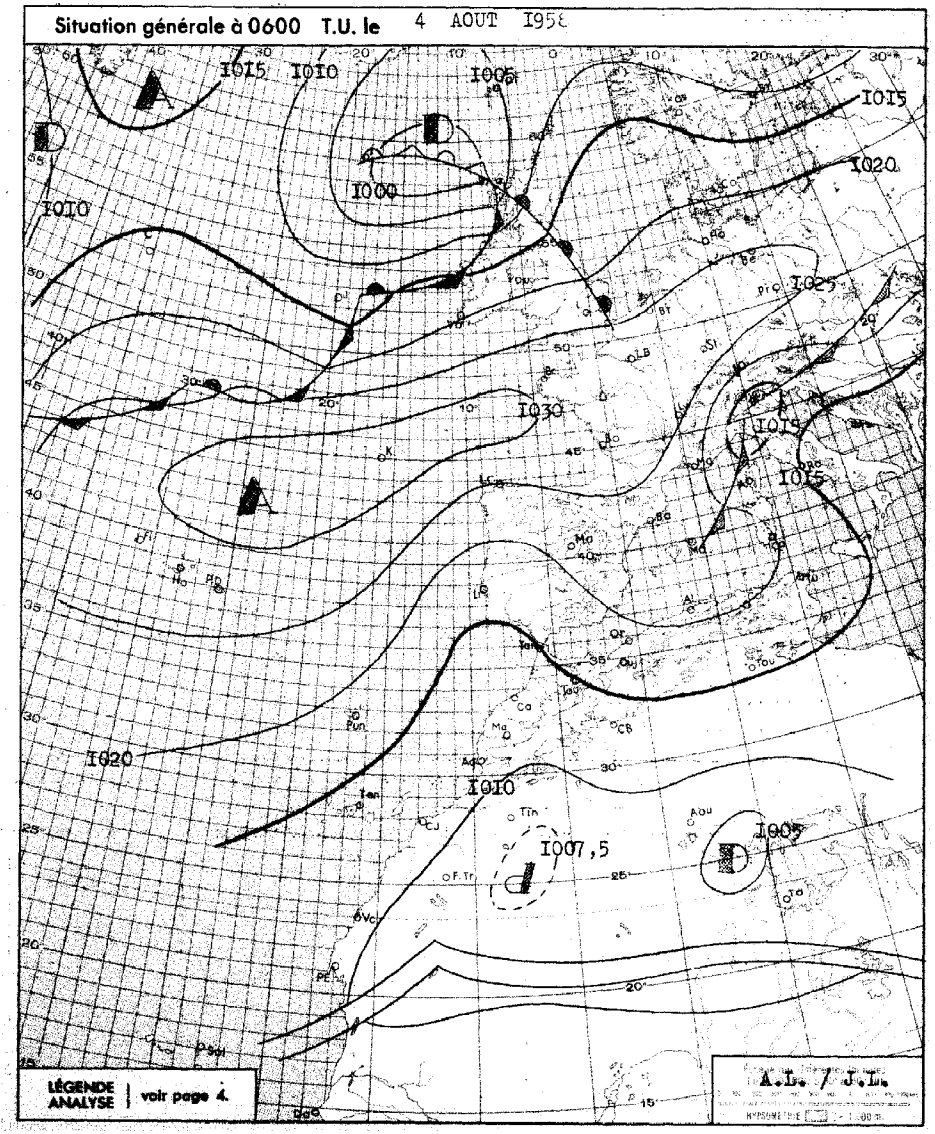

BULLETIN MÉTÉOROLOGIQUE DU MAROC DU 4 AOUT 1958

STATIONS	ALTITUDE (m) (de la cuvette du baromètre)	OBSERVATIONS DE 1800 TU la veille: Pression barométrique à 0 degré C et au niveau de la mer en millibars et dixièmes de millibars	Température de l'air en degré C	VENT: Direction	VENT: Vitesse en nœuds	Caractère du temps (voir légende)	Température du point de rosée en degré C	Hauteur de pluie tombée dans les 24 h. (de 6 à 6 h.) en millimètres	Maximum relevé à 18 h. la veille en degré C	Minimum relevé à 6 h. du matin en degrés C	OBSERVATIONS DE 0600 TU ce jour: Pression barométrique à 0 degré C et au niveau de la mer en millibars et dixièmes de millibars	Température de l'air en degré C	VENT: Direction	VENT: Vitesse en nœuds	Caractère du temps (voir légende)	Température du point de rosée en degré C
Tanger	86	1014,7	29	ENE	25	○	19		32	24	1015,8	25	ENE	21	○	20
Oujda	460	1016,7	26	NNW	06	○	22		31	19	1019,7	19	C		≡	18
Kénitra (Port-Lyautey)	15	1014,2	26	NW	06	○	20		27	20	1013,5	21	C		=	20
Touahar	569	1011,1	33	ENE	26	◐	16		34	21	1014,9	21	NE	30	◐	20
Rabat	68	1014,4	25	NNW	08	○	21		26	18	1013,8	20	C		≡	20
Fès	414	1011,8	37	SE	08	◐	11		37	24	1015,2	24	NE	10	○	18
Meknès	549	1012,2	32	NW	08	◐	19		34	21	1014,9	21	ENE	08	○	17
Nouasseur	200	1015,1	25	NE	10	○	19		30	19	1014,4	20	C		◐	19
Casablanca	58	1015,4	23	N	08	○	21		25	20	1014,2	21	C		●	20
Ifrane (1)	1664									14		18	SSE	06	○	12
Khouribga (1)	777		32	NNW	14	○	14		37	25		25	ESE	06	○	07
Safi	45	1014,6	27	NNE	11	○	19		30	18	1014,3	19	E	02	○	18
Kasba-Tadla	507									25	1013,3	25	ENE	08	○	11
Midelt (1)	1520									17		17	S	04	○	08
Essaouira (Mogador)	8															
Marrakech	466	1011,0	38	WNW	08	◐	13		39	22	1014,2	22	C		○	15
Agadir	19	1012,3	24	SSW	02	○	17		29	18	1014,5	18	SSE	02	●	17
Ouarzazate (1)	1136							0,6	36	18		18	C		○	13
Tindouf	432	1006,7	41	ESE	06	○	08		42	27	1009,2	28	ENE	06	○	09
Fort-Trinquet	360	1006,8	37	NNW	15	◐	21		44	28	1009,4	28	N	06	○	19
Colomb-Bechar (1)	770		38	ESE	14	◐	06	TR	39	28		30	NE	08	○	08
Oran	180	1016,5	27	NW	06	◐	22		30	22	1017,8	23	C		◐	21
Porto	103	1019,1	29	N	10	○	19		30	22	1019,0	22	ESE	13	○	10
Cap St-Vincent	48	1017,4	24	WSW	06	○	19		25	18	1016,3	21	ENE	07	○	18
Lisbonne	70	1015,5	32	NNW	18	○	17		36	25	1016,0	25	NNE	06	○	15
Ponta Delgada	36	1028,9	23	ENE	12	○	13		25	18	1028,8	20	NE	11	◐	13
Angra	31	1030,1	22	SE	10	◐	15		24	18	1029,6	19	C		◐	16
Horta	61	1029,1	23	WSW	13	◐	18		25	20	1028,4	20	C		◐	17
Flores	40	1028,1	24	ESE	09	◐	20	0,1	24	21	1027,8		ESE	05	◐	21
Funchal	110	1019,0	24	NE	12	○	18		25	18	1017,1	19	NE	10	○	16
Teneriffe	37	1015,1	18			○	12		22	19	1014,7	20	E	02	○	14
Cap Juby	5															
Villa Cisneros	6	1011,0	24	NNE	16	○	19		26	17	1012,3	20	NNE	20	○	19

(1) Pression réduite au niveau de la station.

Prévisions pour la journée du 5 AOUT 1958

Le Maroc sera soumis progressivement à un régime d'Est chaud.

Après dissipation des formations brumeuses sur les régions côtières au Sud de Larache, le ciel sera peu nuageux. Toutefois sur le haut relief des orages isolés se développeront en fin d'après-midi.

Vent de secteur Est faible dans l'intérieur, assez fort sur le Tangérois et la trouée de Taza, de secteur Nord faible à modéré sur le littoral.

Température en hausse sensible.

La mer sera peu agitée, la houle faible 1 mètre.

OBSERVATIONS DES PORTS A 1800 TU la veille

STATIONS	ETAT DE LA MER	ETAT DE LA HOULE: Direction	Hauteur en mètres	Période en sec.	Tendance de la hauteur des vagues depuis la dernière observation
Cap Spartel (1600)	Calme	WNW	0,50		Amélioration
Mehedya	Belle	W	1	08	Stationnaire
Casablanca					
Safi	Belle	WNW	0,50	12	Stationnaire
Essaouira (Mogador)	Agitée	NW	2	04	Stationnaire
Agadir	Calme	WNW	0,50	14	Stationnaire

OBSERVATIONS DES PORTS A 0900 TU ce jour

Cap Spartel	Agitée	Houle atlantique nulle			
Mehedya	Belle	W	1	08	Stationnaire
Casablanca	Belle	NW	1		Amél. légère
El Jodida (Mazagan)					
Safi	Belle	WNW	0,50	12	Stationnaire
Essaouira (Mogador)	Peu agit.	NW	1,50	04	Amélioration
Agadir	Calme	WNW	0,50	14	Stationnaire

SONDAGES AÉROLOGIQUES à 0500 TU

De gauche à droite, sous les noms de chaque station : Altitude en m. ; direction d'où vient le vent ; vitesse en nœuds.

CASA 0000 TU			OUJDA			RABAT	MEKNES			KHOURIBGA			MARRAKECH			AGADIR
500	NNE	08														
1000	ESE	15	1000	ENE	10		1000	E	06	1000	ESE	08	1000	ESE	08	
1500	SE	22	1500	SE	06		1500	SSE	08	1500	S	11	1500	SSE	11	
2000	SSE	12	2000	SSE	08	Nuages bas	2000	WSW	08	2000	SSW	08	2000	SSE	08	Nuages bas
2500	SSE	12	2500	SW	08		2500	W	06	2500	SSW	10	2500	SSE	10	
3000	SW	15	3000	SSW	06		3000	WSW	06	3000	SSW	05	3000	SSW	05	
4000	WSW	19					4000	W	06							
5500	SW	09														

LÉGENDE pour le caractère du temps :

- ○ Ciel clair.
- ◐ Ciel peu nuageux.
- ◑ Ciel nuageux.
- ● Ciel couvert.
- ≡ Brouillard.
- = Brume.
- ∞ Brume sèche.
- • Pluie.
- ' Bruine.
- * Neige.
- ▽ Averse de pluie.
- ▽ Averse de neige.
- ▽ Averse de grêle.
- TR Traces de pluie (moins de 0 mm. 1).
- ⚡ Orage.
- < Eclairs.
- Tempête de sable.
- Poussières ou sable brassés par le vent.
- Tourbillon de poussières ou sable.
- Grains.
- C Vent calme.

Situation en altitude ~~à 0300 TU le~~ a 0000 TU Le 5 AOUT 1958

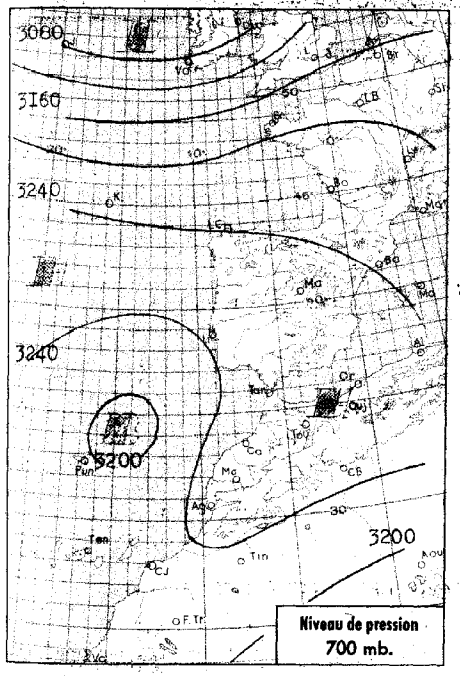

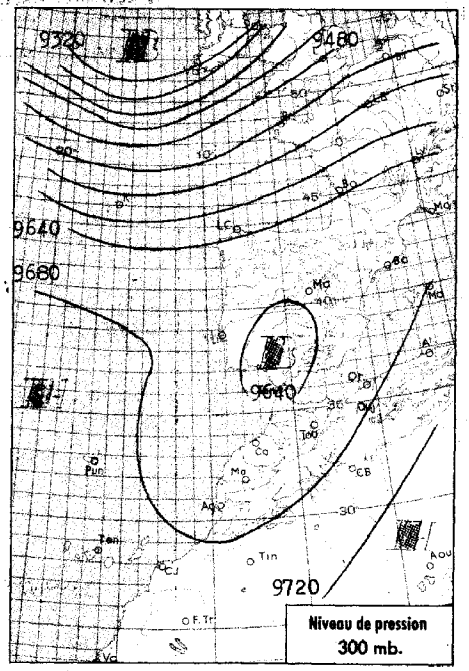

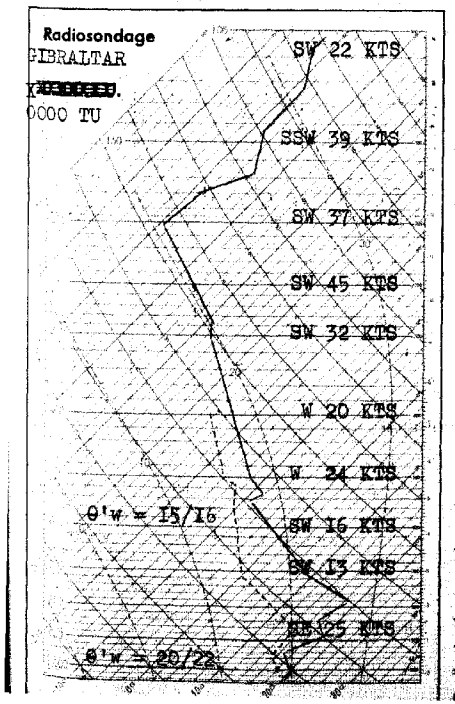

Analyse de la Situation à 0600 T.U.

Les hautes pressions qui s'étendent des Açores à l'Europe centrale se sont affaiblies sur le golfe de Gascogne, sous l'action de la dépression centrée ce matin au Nord de l'Ecosse.

Le talweg orageux axé Mauritanie-Maroc-Portugal s'est accentué de ce fait.

Le ciel est généralement nuageux sur l'ensemble du pays, brumeux sur la bordure cotière à l'exception du Tangérois.

Les vents sont faibles de secteur Est dominant, assez forts sur le Tangérois et la trouée de Taza.

Les températures sont stationnaires ou en légère hausse.

LÉGENDE

Front chaud en surface — Front quasi-stationnaire
Front froid en surface — Occlusion
Front intertropical — A. – anticyclone — D. – dépression

Les courbes fines sont les isobares au niveau de la mer, cotées en millibars.

MINISTÈRE DES TRAVAUX PUBLICS

SERVICE MÉTÉOROLOGIQUE

ANNÉE 1958 — N° 217

BULLETIN QUOTIDIEN DE RENSEIGNEMENTS DU MAROC

PUBLIÉ SOUS LA RESPONSABILITÉ DU DIRECTEUR DU SERVICE MÉTÉOROLOGIQUE

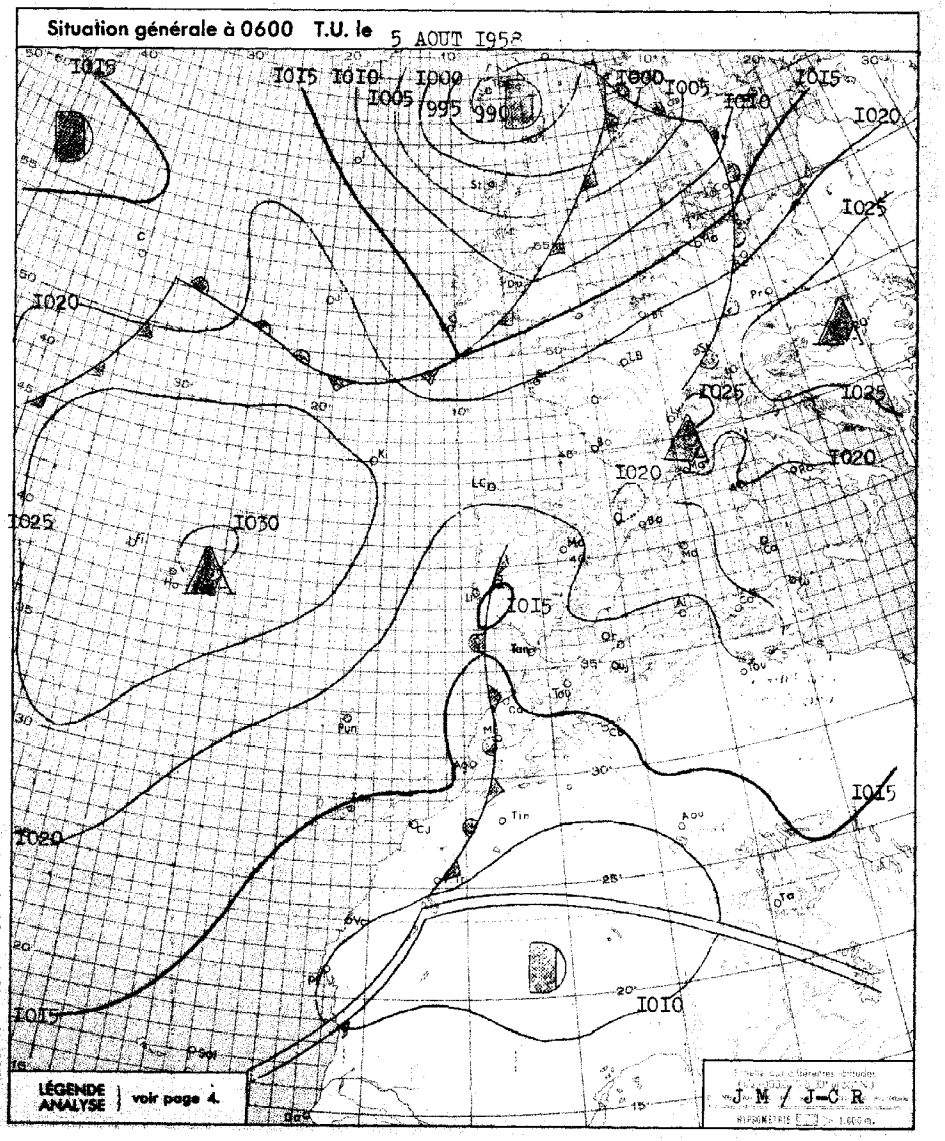

BULLETIN MÉTÉOROLOGIQUE DU MAROC DU 5 AOUT 1958

STATIONS	ALTITUDE (m) (de la cuvette du baromètre)	OBSERVATIONS DE 1800 TU la veille: Pression barométrique à 0 degré C et au niveau de la mer en millibars et dixièmes de millibars	Température de l'air en degré C	VENT: Direction	VENT: Vitesse en nœuds	Caractère du temps (voir légende)	Température du point de rosée en degré C	Hauteur de pluie tombée dans les 24 h. (de 6 à 6 h.) en millimètres	Maximum relevé à 18 h. la veille en degré C	Minimum relevé à 6 h. du matin en degré C	OBSERVATIONS DE 0600 TU ce jour: Pression barométrique à 0 degré C et au niveau de la mer en millibars et dixièmes de millibars	Température de l'air en degré C	VENT: Direction	VENT: Vitesse en nœuds	Caractère du temps (voir légende)	Température du point de rosée en degré C
Tanger	86	1014.6	29	ENE	23	◐	20		31	24	1016.3	24	ENE	10	◐	21
Oujda	460	1016.6	26	NNW	08	◐	21		31	21	1019.4	21	WSW	02	◐	20
Kénitra (Port-Lyautey)	15	1012.7	27	WSW	08	◐	22		29	21	1014.3	21	C		≡	21
Tounhar	569	1011.7	32	ENE	30	◐	17		33	21	1016.6	21	ENE	23	◐	20
Rabat	68	1013.2	25	WNW	06	◐	23		26	19	1014.4	19	ENE	04	≡	19
Fès	414	1011.4	38	ENE	10	◐	08		38	21	1016.7	22	NE	04	◐	10
Meknès	549	1011.5	34	NE	02	◐	21		39	24	1015.6	24	SSW	04	○	15
Nouasseur	200	1013.9	28	NNW	06	○	22		33	20	1014.6	20	NE	06	≡	20
Casablanca	58	1014.7	23	NNW	04	◐	22		26	21	1014.2	22	ENE	08	=	21
Ifrane (1)	1664		25	SSE	16	◐	05	4	31	15		20	SSE	10	◐	05
Khouribga (1)	777		31	SSW	21	⚡	08		38	24		24	ENE	10	○	10
Safi	45	1013.9	22	NW	14	◐	22		25	19	1013.6	20	C		◐	20
Kasba-Tadla	507	1012.7	35	WSW	12	◐	12	0.1	42	26	1014.4	26	ENE	10	○	12
Midelt (1)	1520		23	S	10	◐	12	TR	32	15		17	SSW	02	○	10
Essaouira (Mogador)	8															
Marrakech	466	1013.2	35	SW	18	◐	07	0.2	39	24	1014.5	25	ESE	02	◐	10
Agadir	19	1012.8	21	WSW	06	◐	17		24	17	1014.7	18	C		=	18
Ouarzazate (1)	1136		28	NNW	10	◐	16	TR	36	20		20	C		◐	14
Tindouf	432	1006.4	42	ENE	08	○	08		42	25	1011.0	28	ENE	08	○	08
Port-Trinquet	360	1003.6	43	E	10	○	09		45	28	1000.7	29	NE	08	○	14
Colomb-Bechar (1)	770		37	SSE	10	◐	08		38	26		26	NE	08	○	06
Oran	180	1016.4	25	WNW	10	◐	21		31	22	1017.5	31	C		◐	20
Porto	103	1017.5	28	NW		○	17				1017.3	13	C		=	13
Cap St-Vincent	48	1015.9	26	N	09	○	20		27	22	1016.2	22	NE	03	○	20
Lisbonne	70	1015.3	30	WNW	14	○	15		36	22	1015.7	23	NNW	10	○	13
Ponta Delgada	36									18	1027.8	19	NE	12	○	14
Angra	81	1029.8	22	V	06	○	15		23	18	1029.6	18	C		○	16
Horta	61	1029.3	25	C		◐	19		28	19	1028.9	19	C		○	17
Flores	40	1018.5	14	SE	03	○	21		24	22	1028.6	22	C		◐	21
Funchal	110	1017.1	25	N	13	○	19		26	20	1017.2	21			◐	18
Teneriffe	37															
Cap Juby	5															
Villa Cisneros	6	1021.1	21	NNE	22	○	17									

(1) Pression réduite au niveau de la station.

Prévisions pour la journée du 6 AOUT 1958

Le temps assez chaud, type chergui, persistera sur l'ensemble du Maroc.

L'activité orageuse sera intense de l'Anti-Atlas à l'Oriental et s'étendra largement sur les plaines occidentales l'après-midi.

Des bancs de brume se formeront la nuit sur la bordure côtière, à l'exception du Tangérois.

Vent de Nord-Est à Est faible puis modéré, assez fort sur le Tangérois et la passe de Taza.

Température en hausse régulière.

Mer peu agitée ou belle.

Houle de Nord faible 1.00m à 1.50m.

OBSERVATIONS DES PORTS A 1800 TU la veille

STATIONS	ETAT DE LA MER	ETAT DE LA HOULE: Direction	Hauteur en mètres	Période en sec.	Tendance de la hauteur des vagues depuis la dernière observation
Cap Spartel (1600)	Agitée.	Houle Atlantique nulle.			
Mehedya					
Casablanca	Belle.	NW	1.00		Stationnaire
Safi	Belle.	WNW	0.50	12	Stationnaire
Essaouira (Mogador)	Peu Agit.	NW	1.50	04	Stationnaire
Agadir	Calme.	WNW	0.50	14	Stationnaire

OBSERVATIONS DES PORTS A 0900 TU ce jour

Cap Spartel	Agitée.	Houle Atlantique nulle.			
Mehedya					
Casablanca		BROUILLARD.			
El Jodida (Mazagan)					
Safi	Belle.	WNW	0.50	12	Stationnaire
Essaouira (Mogador)	Peu Agit.	NW	1.50	04	Stationnaire
Agadir	Calme.	WNW	0.50	14	Stationnaire

SONDAGES AÉROLOGIQUES à 0500 TU

De gauche à droite, sous les noms de chaque station : Altitude en m. ; direction d'où vient le vent ; vitesse en nœuds.

CASA 0000 TU			MARRAKECH			RABAT	KOURIBGA			AGADIR	MEKNES			OUJDA
500	C		1000	S	12	BROUILLARD	1000	SSE	18	NUAGES BAS	1000	SE	10	NUAGES BAS
1500	SSE	24	1500	SSE	10		1500	S	14		1500	S	12	
			2000	SSE	17		2000	S	04		2000	SSW	10	
			2500	S	15		2500	SW	04		2500	SSW	06	
			3000	SSW	14						3000	S	04	
											4000	SSW	08	

LÉGENDE pour le caractère du temps :

- ○ Ciel clair.
- ◐ Ciel peu nuageux.
- ◑ Ciel nuageux.
- ● Ciel couvert.
- ≡ Brouillard.
- = Brume.
- ∞ Brume sèche.
- · Pluie.
- ' Bruine.
- * Neige.
- ▽ Averse de pluie.
- ▽ Averse de neige.
- ▽ Averse de grêle.
- TR Traces de pluie (moins de 0 mm. 1).
- ⚡ Orage.
- < Eclairs.
- Tempête de sable.
- Poussières ou sable brassés par le vent.
- Tourbillon de poussières ou sable.
- V Grains.
- C Vent calme.

Situation en altitude [redacted] à 0000 T.U. le 6 AOUT 1958

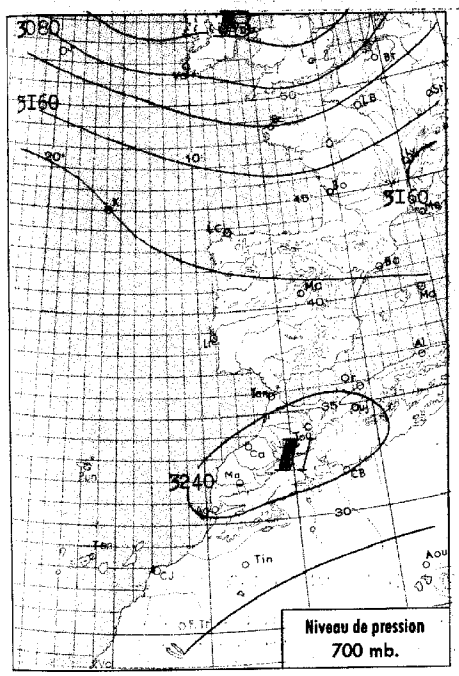

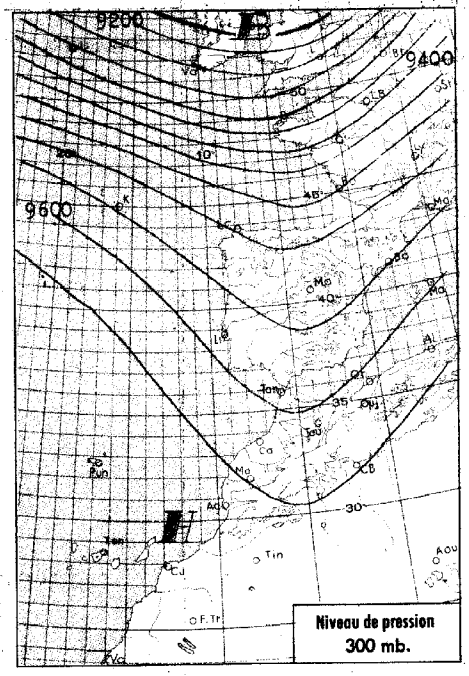

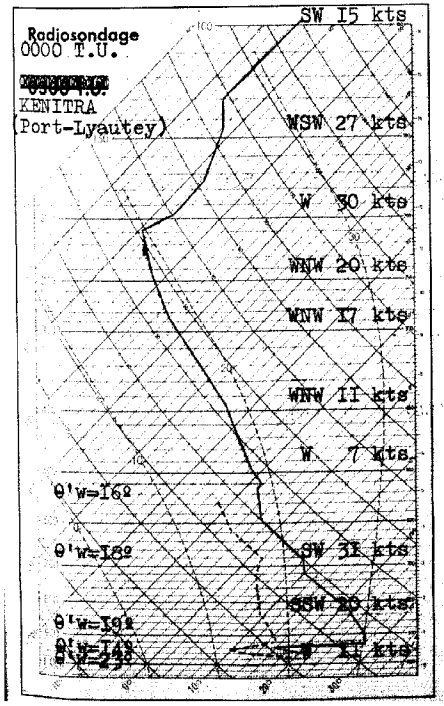

Analyse de la Situation à 0600 T.U.

Peu d'évolution dans la situation générale.

Le thalweg orageux axé de la Mauritanie à l'Espagne reste sensiblement stationnaire.

Au Maroc, le ciel est en général peu nuageux par formations préorageuses à l'étage moyen. Sur les côtes, à l'exception du Tangérois, les brumes matinales restent abondantes.

Vent faible, secteur Est dominant.

Température stationnaire.

LÉGENDE

- Front chaud en surface
- Front quasi-stationnaire
- Front froid en surface
- Occlusion
- Front intertropical
- A. — anticyclone
- D. — dépression

Les autres lignes sont les isobares au niveau de la mer, cotées en millibars.

MINISTÈRE DES TRAVAUX PUBLICS

SERVICE MÉTÉOROLOGIQUE

ANNÉE 1958 N° 218

BULLETIN QUOTIDIEN DE RENSEIGNEMENTS DU MAROC

PUBLIÉ SOUS LA RESPONSABILITÉ DU DIRECTEUR DU SERVICE MÉTÉOROLOGIQUE

Situation générale à 0600 T.U. le 6 AOUT 1958

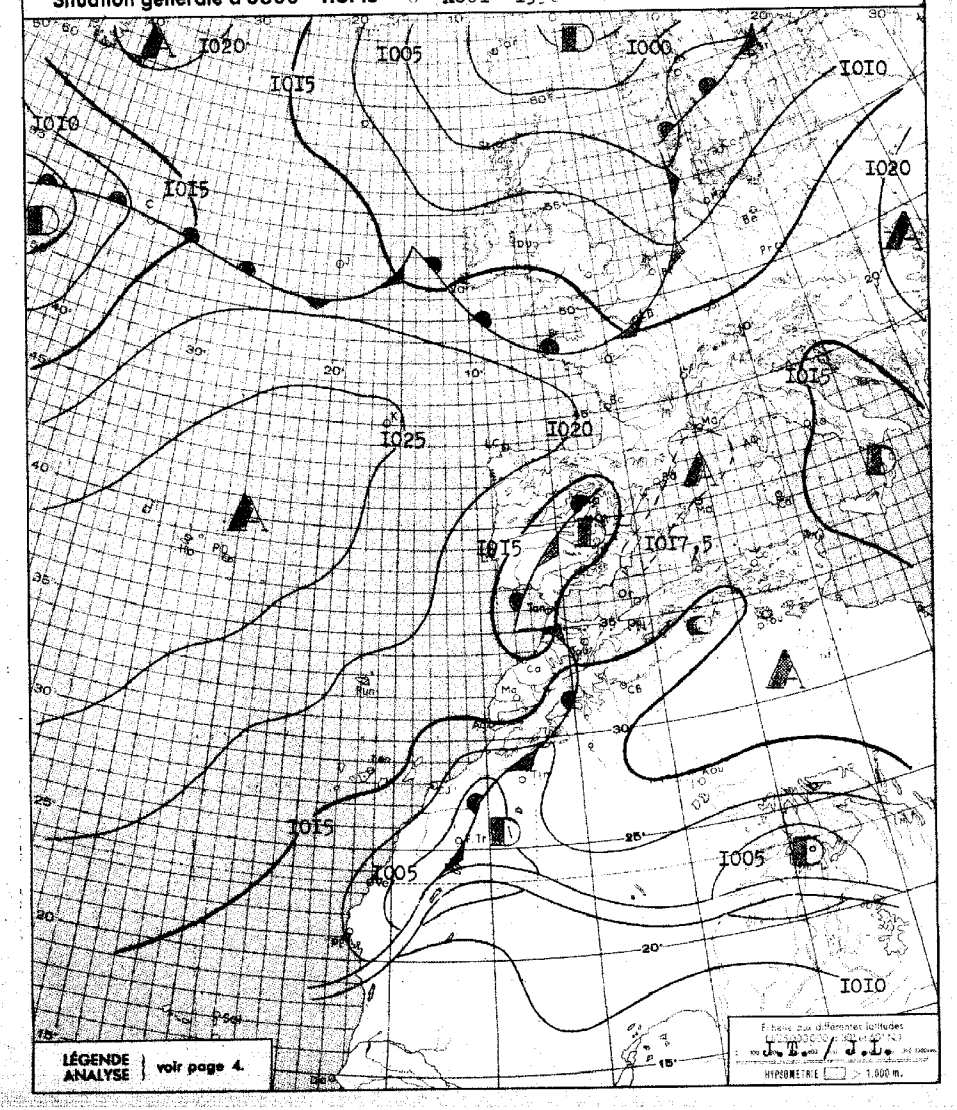

BULLETIN MÉTÉOROLOGIQUE DU MAROC DU 6 AOUT I958

STATIONS	ALTITUDE (m) (de la cuvette du baromètre)	OBSERVATIONS DE 1800 TU la veille: Pression barométrique à 0 degré C et au niveau de la mer en millibars et dixièmes de millibars	Température de l'air en degré C	VENT: Direction	VENT: Vitesse en nœuds	Caractère du temps (voir légende)	Température du point de rosée en degré C	Hauteur de pluie tombée dans les 24 h. (de 6 à 6 h.) en millimètres	Maximum relevé à 18 h. la veille en degré C	Minimum relevé à 6 h. du matin en degrés C	OBSERVATIONS DE 0600 TU ce jour: Pression barométrique à 0 degré C et au niveau de la mer en millibars et dixièmes de millibars	Température de l'air en degré C	VENT: Direction	VENT: Vitesse en nœuds	Caractère du temps (voir légende)	Température du point de rosée en degré C
Tanger	86	I0I4,3	29	ENE	I7	○	20		32	2I	I0I5,4	2I	WNW	06	○	20
Oujda	460	I0I6,2	25	NNW	06	◐	2I		35	I8	I0I7,5	I8	C		○	I7
Kénitra (Port-Lyautey)	15	I0I2,8	28	WSW	I0	◐	23		4I	22	I0I4,8	22	WSW	02	◍	2I
Tounhar	569	I0II,8	35	WSW	05	◐	I4		36	20	I0I5,8	20	E	I5	○	I8
Rabat	68	I0I3,9	25	WNW	06	=	24		33	2I	I0I5,2	2I	WNW	04	=	I9
Fès	414	I0I3,9	34	SSW	22	◐	09		4I	20	I0I6,2	20	C		○	08
Meknès	549	I0I3,6	33	SSE	I6	◐	I8	0,I	39	24	I0I5,I	24	SSW	02	○	I5
Nouasseur	200	I0I3,7	27	N	I0	○	2I		38	I9	I0I5,9	I9	C		◐	I9
Casablanca	58	I0I4,7	24	NNW	08	◐	23		28	2I	I0I5,6	2I	C		◍	20
Ifrane (1)	1664		22	WSW	I2	◐	06	TR	30	I4		I5	ENE	02	○	05
Khouribga (1)	777		3I	NNE	I2	R	09	6	39	22		25	E	06	○	07
Safi	45	I0I4,3	23	WNW	I0	○	2I		23	I9	I0I5,0	2I	ENE	08	◍	2I
Kasba-Tadla	507	I0I3,5	36	ENE	I4	◍	I4		4I	24	I0I5,I	24	ENE	06	○	II
Midelt (1)	1520		23	SW	I4	◐	II	TR	30	I6		I7	C		○	08
Essaouira (Mogador)	8															
Marrakech	466	I0I4,8	30	ESE	20	R	23	TR	43	22	I0I5,9	22	C		○	I4
Agadir	19	I0I3,3	23	SSW	02	○	I8		25	I6	I0I4,I	I7	C		○	I7
Ouarzazate (1)	1136		29	NE	I2	◐	I5	3	36	I9		20	C		○	I0
Tindouf	432	I006,3	42	ESE	I0	○	06		43	3I	I009,7	32	ENE	I0	○	
Fort-Trinquet	360	I005,2	33	E	04	○	I4		34							
Colomb-Bechar (1)	770		27	SE	I0	○	09		28	I7		20	WSW	04	○	I0
Oran	180	I0I4,8	28	NW	06	◐	2I	TR	30	2I	I0I5,7	22	C		○	2I
Porto	103	I0I6,8	2I	NNW	09	◐	I8		25	I2	I0I7,4	I2	C		○	I2
Cap St-Vincent	48									I7	I0I5,3	I7	NNW	II	○	I7
Lisbonne	70	I0I5,3	27	NNW	I2	◐	I6		33	I5	I0I5,7	I8	NNW	I8	○	I6
Ponta Delgada	36	I027,5	22	NNE	I5	○	I4		24	I8	I026,5	I9	ENE	08	○	I4
Angra	31	I029,2	23	ENE	07	◐	I6	TR	23	2I	I027,5	2I	ENE	03	◍	I7
Horta	61	I028,6	26	SW	02	○	I9		28	I7	I027,5	20	C		◍	I7
Flores	40	I028,5	24	SW	02	◍	2I		25	2I	I026,4	22	SE	03	●	22
Funchal	110	I0I7,2	24	N	I2	○	I9		25	I8	I0I7,7	I9			○	I8
Teneriffe	37	I0I3,2	27	ENE	06	○			30	20	I0I4,I	2I	SE	02	○	I6
Cap Juby	5															
Villa Cisneros	6	I0I0,4	22	NNE	I8	○	I8			I8	I0II,2	20	NNE	I2	○	I8

(1) Pression réduite au niveau de la station.

Prévisions pour la journée du 7 AOUT I958

Persistance du temps chaud et orageux.

De nombreux foyers orageux se développeront l'après-midi sur l'ensemble de l'Atlas et s'étendront en fin de journée aux plaines voisines.

Sur les côtes, beau temps peu nuageux, devenant brumeux la nuit.

Vent d'Est à Nord-Est faible à modéré.

Température sans grand changement.

La mer sera peu agitée, la houle faible I à I,50 mètre.

OBSERVATIONS DES PORTS A 1800 TU la veille

STATIONS	ETAT DE LA MER	ETAT DE LA HOULE: Direction	Hauteur en mètres	Période en sec.	Tendance de la hauteur des vagues depuis la dernière observation
Cap Spartel (1600)	Agitée	Houle atlantique nulle			
Mehedya	Belle	W	I	08	Stationnaire
Casablanca	Belle	NW	I		Stationnaire
Safi	Belle	WNW	0,50	I2	Stationnaire
Essaouira (Mogador)	Peu agitée	NW	I,50	04	Aggr. légère
Agadir					

OBSERVATIONS DES PORTS A 0900 TU ce jour

Cap Spartel					
Mehedya	Belle	W	I	08	Stationnaire
Casablanca	Belle	NW	0,50		Amél. légère
El Jodida (Mazagan)					
Safi	Belle	WNW	0,50	I2	Stationnaire
Essaouira (Mogador)	Peu agit.	NW	I,50	04	Stationnaire
Agadir					

SONDAGES AÉROLOGIQUES à 0500 TU

De gauche à droite, sous les noms de chaque station : Altitude en m. ; direction d'où vient le vent ; vitesse en nœuds.

CASA 0000 TU	OUJDA	RABAT	MEKNES	MARRAKECH	AGADIR
Nuages bas	I000 SW I0	Nuages bas	I000 WSW I2	I000 SSW 09	500 NNW 06
	I500 WSW I6		I500 WSW I0	I500 SE 07	I000 NE I2
	2000 WSW 02		2000 WSW 08	2000 SSW 07	I500 ENE 08
	2500 SW I6		2500 NNE I2	2500 SSW 06	2000 ENE 08
	3000 WNW I2		3000 NNE I2	3000 SSW II	2500 NNE 06
				4000 SW I4	3000 NW 06

LÉGENDE pour le caractère du temps :

- ○ Ciel clair.
- ◐ Ciel peu nuageux.
- ◍ Ciel nuageux.
- ● Ciel couvert.
- ≡ Brouillard.
- = Brume.
- ∞ Brume sèche.
- · Pluie.
- ' Bruine.
- * Neige.
- ▽ Averse de pluie.
- ▽ Averse de neige.
- ▽ Averse de grêle.
- TR Traces de pluie (moins de 0 mm. 1).
- R Orage.
- < Eclairs.
- Tempête de sable.
- Poussières ou sable brassés par le vent.
- Tourbillon de poussières ou sable.
- Grains.
- C Vent calme.

Situation en altitude ~~à 0300 TU le~~ à 0000TU le 7 AOUT 1958

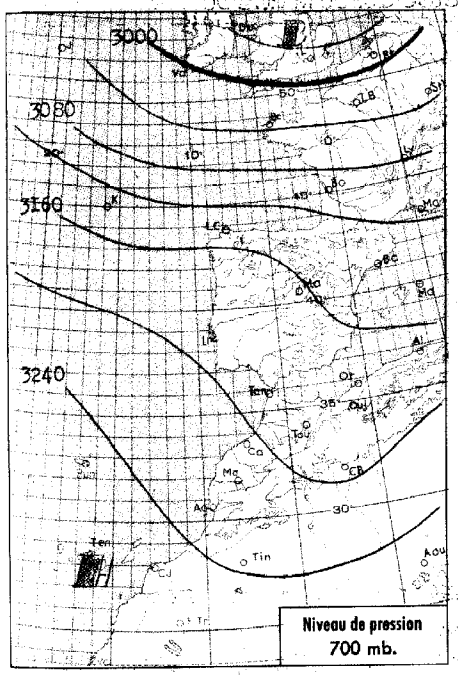

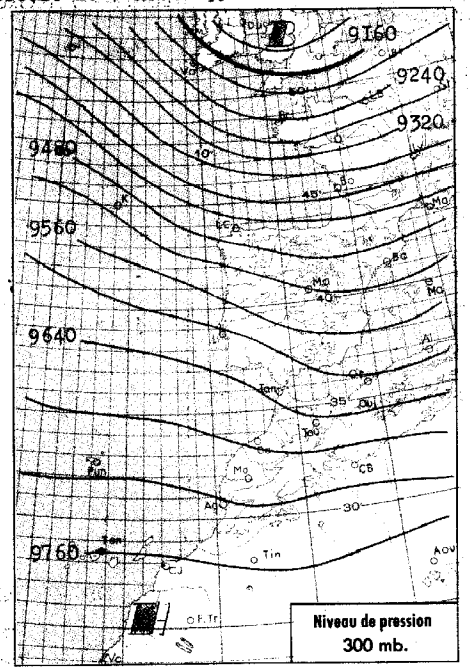

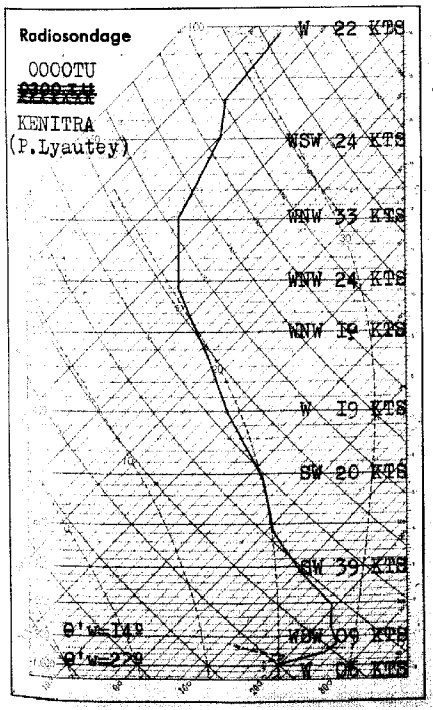

Analyse de la Situation à 0600 T.U.

La dorsale axée des Açores au golfe de Gascogne maintient le Maroc à l'écart du courant perturbé atlantique, tandis que le thalweg orageux perd de son activité.

Le ciel est très nuageux sur les côtes par stratus bas formant localement brouillard. Dans l'intérieur, il est peu nuageux par quelques résidus instables à l'étage moyen.

Vent variable faible.

Température matinale en baisse sensible sur le centre du pays, sans grand changement ailleurs.

LÉGENDE

- Front chaud en surface
- Front quasi-stationnaire
- Front froid en surface
- Occlusion
- Front intertropical
- A. — anticyclone
- D. — dépression

Les autres lignes sont les isobares au niveau de la mer, cotées en millibars.

MINISTÈRE DES TRAVAUX PUBLICS

SERVICE MÉTÉOROLOGIQUE

ANNÉE 1958 N° 219

BULLETIN QUOTIDIEN DE RENSEIGNEMENTS DU MAROC

PUBLIÉ SOUS LA RESPONSABILITÉ DU DIRECTEUR DU SERVICE MÉTÉOROLOGIQUE

Situation générale à 0600 T.U. le 7 AOUT 1958

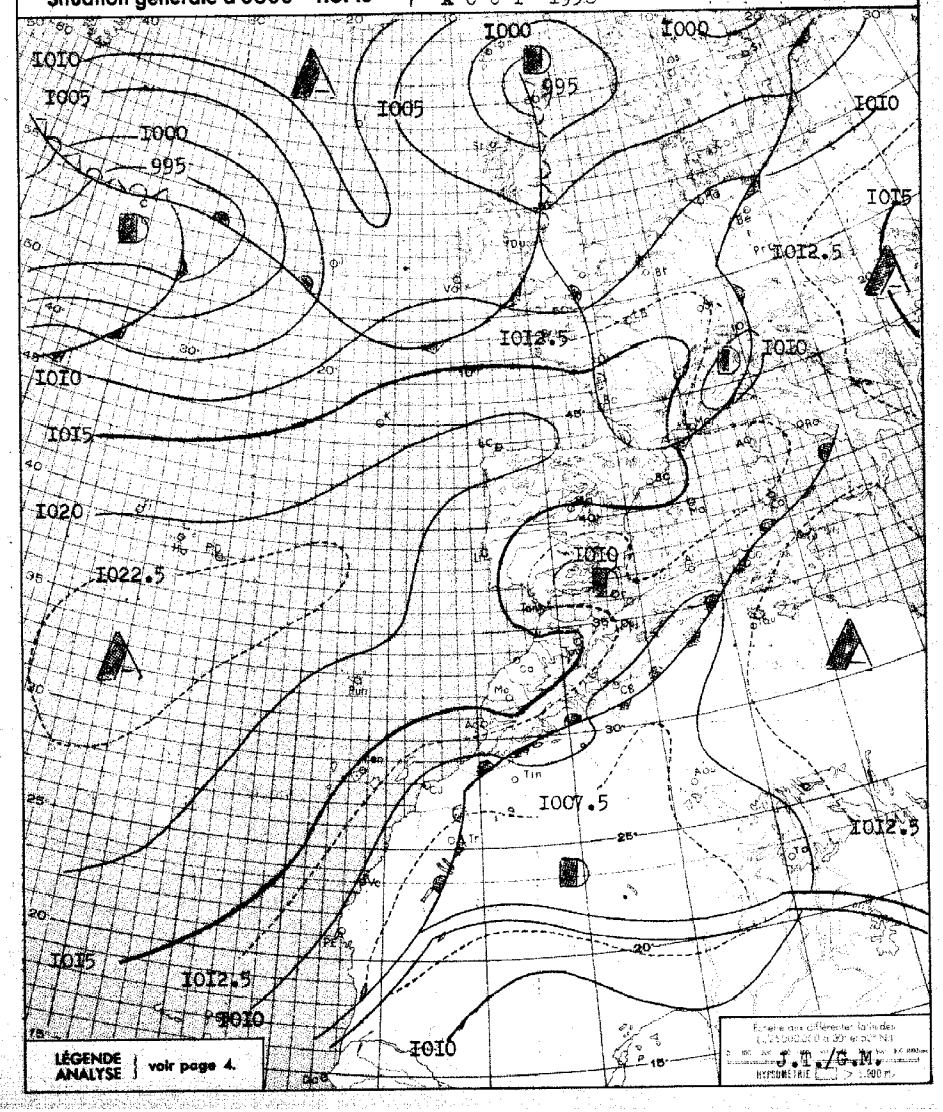

BULLETIN MÉTÉOROLOGIQUE DU MAROC DU 7 AOUT 1958

STATIONS	ALTITUDE (m) (de la cuvette du baromètre)	OBSERVATIONS DE 1800 TU la veille: Pression barométrique à 0 degré C et au niveau de la mer en millibars et dixièmes de millibars	Température de l'air en degré C	VENT: Direction	VENT: Vitesse en nœuds	Caractère du temps (voir légende)	Température du point de rosée en degré C	Hauteur de pluie tombée dans les 24 h. (de 6 à 6 h.) en millimètres	Maximum relevé à 18 h. la veille en degré C	Minimum relevé à 6 h. du matin en degrés C	OBSERVATIONS DE 0600 TU ce jour: Pression barométrique à 0 degré C et au niveau de la mer en millibars et dixièmes de millibars	Température de l'air en degré C	VENT: Direction	VENT: Vitesse en nœuds	Caractère du temps (voir légende)	Température du point de rosée en degré C
Tanger	86	1013.1	25	WNW	06	○	21	TR	27	20	1014.8	20	SSW	08	○	19
Oujda	460	1011.8	33	NNW	04	○	20		38	19	1014.5	19	C		○	18
Kénitra (Port-Lyautey)	15	1013.8	24	WNW	06	◐	21		27	22	1014.4	22	C		◐	19
Tounhar	569	1007.6	39	SW	25	○	13		41	21	1013.5	21	WSW	14	○	16
Rabat	68	1014.5	24	NW	06	◐	20		27	20	1015.0	21	WSW	02	◐	18
Fès	414	1010.2	38	WNW	08	○	15		41	18	1015.9	18	WSW	02	○	14
Meknès	549	1011.4	33	NW	10	○	21		36	18	1015.8	18	C		○	17
Nouasseur	200	1014.7	26	N	10	○	22		31	19	1016.0	19	C		◐	19
Casablanca	58	1015.0	24	N	06	◐	21		25	20	1015.4	21	C		◐	20
Ifrane (1)	1664		27	WNW	08	○	09		31	15		21	WSW	08	○	03
Khouribga (1)	777		33	NNW	12	○	13		39	17		19	NNE	06	○	12
Safi	45	1014.2	26	N	12	○	21		28	19	1014.3	20	NE	12	◐	19
Kasba-Tadla	507	1009.2	40	WNW	10	○	15		42	22	1014.2	22	C		○	13
Midelt (1)	1520		31	NW	16	○	01		33	19		19	C		○	06
Essaouira (Mogador)	8															
Marrakech	466	1011.2	39	SW	08	◐	09	3	42	21	1015.2	21	WSW	02	○	19
Agadir	19	1015.5	27	WSW	02	○	17		29	16	1012.9	16	C		≡	16
Ouarzazate (1)	1136		35	NNW	08	◐	01		36	21		21	C		◐	07
Tindouf	432	1006.6	41	ENE	10	○	xx	TR	42	29	1009.1	29	ESE	06	○	01
Fort-Trinquet	360	1003.0	43	E	12	○	16		45							
Colomb-Bechar (1)	770		38	WNW	06	◐	13									
Oran	180	1012.0	26	NW	10	○	23		31	22	1012.9	23	C		◐	22
Porto	103	1016.1	22	NNW	16	○	16		24	10	1016.7	11	C		○	10
Cap St-Vincent	48	1015.5	19	N	24	○	18		22							
Lisbonne	70	1015.2	23	NW	20	○	15			15	1014.3	16	NNW	17	○	14
Ponta Delgada	36	1025.1	24	SW	08	○	15		24	16	1022.8	17	NE	04	○	15
Angra	31	1026.0	23	NW	06	▽	19	TR	24	21	1022.0	21	SSW	05	▽	19
Horta	61	1025.4	25	SW	04	◐	19	TR	27	21	1021.5	21	SW	08	◐	19
Flores	40	1024.2	24	NNW	03	◐	21		25	22	1027.4	22	W	04	◐	22
Funchal	110	1017.7	24	NW	11	○	19		25	18	1017.3	18			○	17
Teneriffe	87															
Cap Juby	5															
Villa Cisneros	6	1010.3	23	NNE	18	○	18									

(1) Pression réduite au niveau de la station.

SONDAGES AÉROLOGIQUES à 0500 TU

De gauche à droite, sous les noms de chaque station : Altitude en m. ; direction d'où vient le vent ; vitesse en nœuds.

CASA 0000TU	OUJDA	RABAT-SALE	MEKNES	KHOURIBGA	MARRAKECH	AGADIR
NUAGES BAS	1000 WNW 14 1500 WNW 16 2000 WSW 12 2500 WNW 20	NUAGES BAS	1000 NNW 06 1500 WSW 08 2000 WSW 08	1000 C 1500 WSW 05 2000 WSW 06	1000 C 1500 SSE 04 2000 SSW 04 2500 SSW 06 3000 SW 08 4000 SW 23	BROUILLARD

Prévisions pour la journée du 8 AOUT 1958

Nette régression de la tendance orageuse qui sera localisée en haute montagne.

Sur le reste du pays, le ciel restera généralement clair ou peu nuageux sauf sur les côtes où les formations brumeuses nocturnes et matinales seront encore abondantes.

Vent de Nord à Nord-Ouest faible dans l'intérieur, modéré sur les côtes.

Température en légère baisse.

La mer sera belle, la houle faible 0,50m à 1m.

-o-o-o-o-

OBSERVATIONS DES PORTS A 1800 TU la veille

STATIONS	ETAT DE LA MER	ETAT DE LA HOULE: Direction	Hauteur en mètres	Période en sec.	Tendance de la hauteur des vagues depuis la dernière observation
Cap Spartel (1600)	Calme	Houle	atlantique		nulle
Mehedya	Belle	W	1	8	Stationnaire
Casablanca	Belle	NW	0.5		Stationnaire
Safi					
Essaouira (Mogador)	Peu agit.	NW	1.5	4	Stationnaire
Agadir					

OBSERVATIONS DES PORTS A 0900 TU ce jour

Cap Spartel	Belle	WNW	1		Aggravation
Mehedya	Belle	W	1	8	Stationnaire
Casablanca	Belle	NW	0.5		Stationnaire
El Jadida (Mazagan)	Peu agit.	WNW	1.5	10	Stationnaire
Safi	Belle	WNW	0.5	12	Stationnaire
Essaouira (Mogador)	Agitée	NW	1.5	4	Stationnaire
Agadir					

LÉGENDE pour le caractère du temps :

- ○ Ciel clair.
- ◐ Ciel peu nuageux.
- ◑ Ciel nuageux.
- ◒ Ciel couvert.
- ≡ Brouillard.
- = Brume.
- ∞ Brume sèche.
- • Pluie.
- ' Bruine.
- * Neige.
- ▽ Averse de pluie.
- ▽ Averse de neige.
- ▽ Averse de grêle.
- TR Traces de pluie (moins de 0 mm. 1).
- ⌐ Orage.
- < Eclairs.
- Tempête de sable.
- Poussières ou sable brassés par le vent.
- Tourbillon de poussières ou sable.
- V Grains.
- C Vent calme.

Situation en altitude [redacted] a0000 TU le 8 AOUT 1958

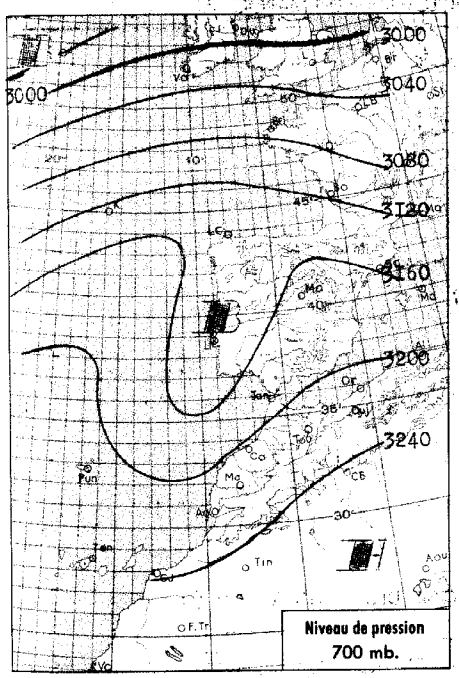

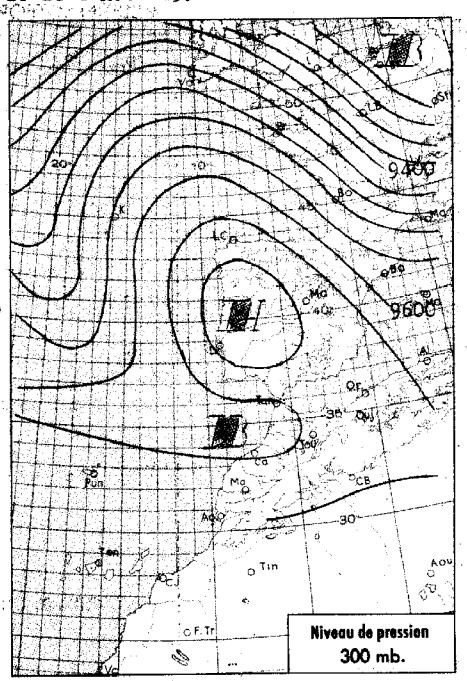

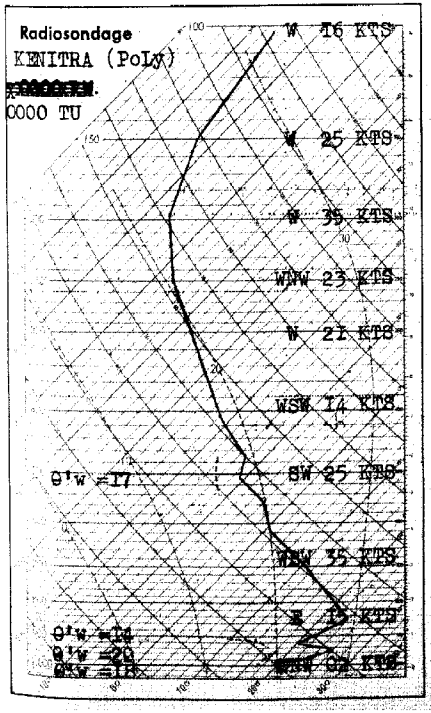

Analyse de la Situation à 0600 T.U.

L'anticyclone des Açores, sous l'effet du courant perturbé qui circule sur sa face Nord, s'affaiblit sensiblement, tandis que le champ de pression se renforce sur le bassin méditerranéen occidental.

Le ciel est très nuageux et localement brumeux sur le littoral. Dans l'intérieur il est peu nuageux par résidus instables à l'étage moyen sauf sur le versant Sud de l'Atlas où ils sont assez abondants.

Le vent est variable faible.

La température est stationnaire ou en faible hausse.

LÉGENDE

- Front chaud en surface
- Front froid en surface
- Front intertropical
- Front quasi-stationnaire
- Occlusion
- A. — anticyclone
- D. — dépression

Les autres lignes sont les isobares au niveau de la mer, cotées en millibars.

MINISTÈRE DES TRAVAUX PUBLICS

SERVICE MÉTÉOROLOGIQUE

ANNÉE 1958 — N° 220

BULLETIN QUOTIDIEN DE RENSEIGNEMENTS DU MAROC

PUBLIÉ SOUS LA RESPONSABILITÉ DU DIRECTEUR DU SERVICE MÉTÉOROLOGIQUE

Situation générale à 0600 T.U. le 8 AOUT 1958

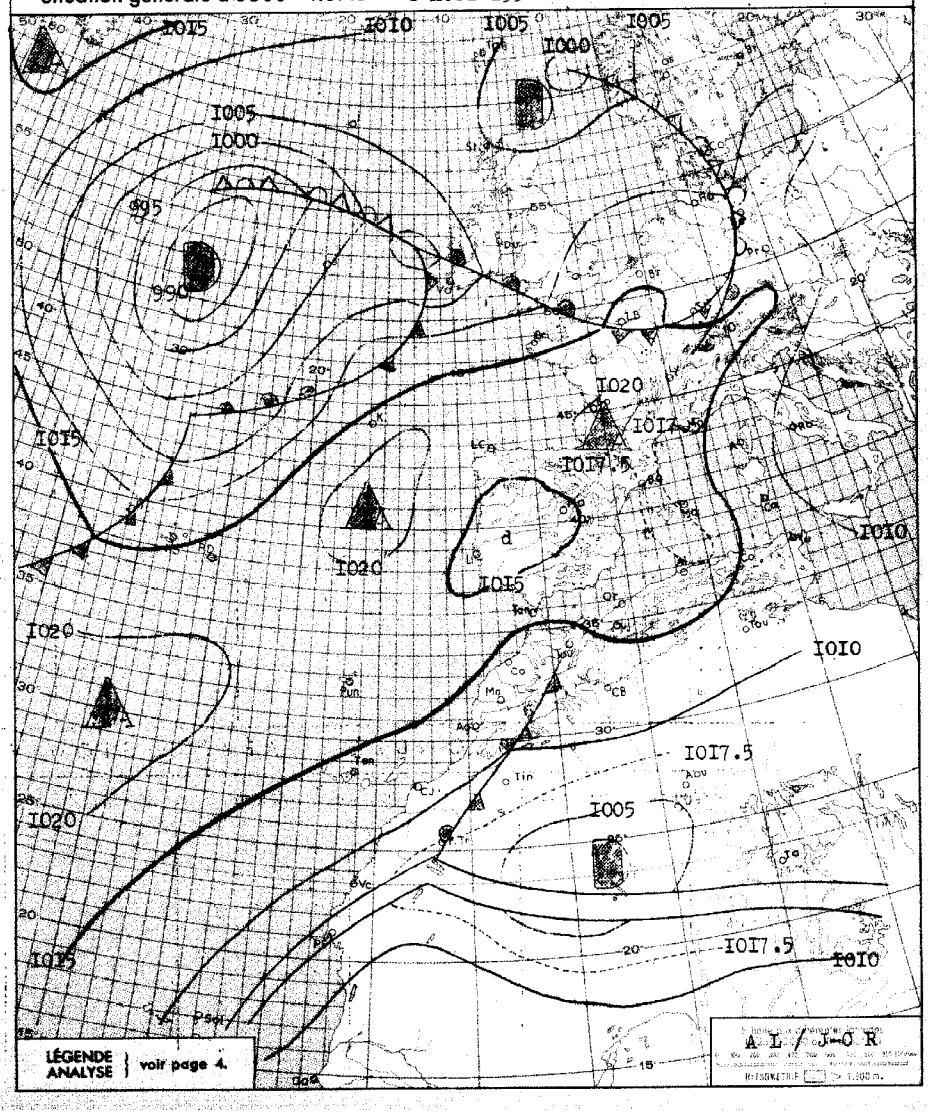

BULLETIN MÉTEOROLOGIQUE DU MAROC DU 8 AOUT 1958

STATIONS	ALTITUDE (m) (de la cuvette du baromètre)	OBSERVATIONS DE 1800 TU la veille: Pression barométrique à 0 degré C et au niveau de la mer en millibars et dixièmes de millibars	Température de l'air en degré C	VENT: Direction	VENT: Vitesse en nœuds	Caractère du temps (voir légende)	Temp-rature du point de rosée en degré C	Hauteur de pluie tombée dans les 24 h. (de 6 à 6 h.) en millimètres	Maximum relevé à 18 h. la veille en degré C	Minimum relevé à 6 h. du matin en degrés C	OBSERVATIONS DE 0600 TU ce jour: Pression barométrique à 0 degré C et au niveau de la mer en millibars et dixièmes de millibars	Température de l'air en degré C	VENT: Direction	VENT: Vitesse en nœuds	Caractère du temps (voir légende)	Ten-pérature du point de rosée en degré C
Tanger	86	1013.5	24	WNW	06	○	21		26	16	1014.9	16	C		○	16
Oujda	460	1011.9	31	NNW	06	◐	19		34	17	1016.6	17	C		◐	14
Kénitra (Port-Lyautey)	15	1013.1	25	NW	06	◐	21		27	19	1013.5	21	C		◍	20
Touahar	569	1007.9	37	WSW	19	○	16		38	20	1014.5	20	ESE	18	○	12
Rabat	68	1013.3	25	NNW	10	○	20		26	18	1018.3	20	C		◍	18
Fès	414	1010.4	36	NW	08	○	12		37	17	1015.2	17	C		○	12
Meknès	549	1011.1	31	NW	08	○	21		34	19	1014.4	20	ESE	06	○	15
Nouasseur	200	1013.4	26	NE	12	○	19		31	17	1014.0	19	ENE	04	◍	19
Casablanca	58	1014.2	24	N	10	○	22		26	20	1013.8	21	C		◍	20
Ifrane (1)	1664		26	NW	06	○	07		30	15		19	S	08	○	02
Khouribga (1)	777		32	N	12	○	13		37	18		20	N	04	○	11
Safi	45	1012.1	27	N	16	○	20		30	18	1013.0	19	NE	10	◐	19
Kasba-Tadla	507	1007.4	40	WNW	12	○	16		42	24	1012.8	24	W	04	○	13
Midelt (1)	1520		31	WSW	14	◐	00		32	17		18	C		○	04
Essaouira (Mogador)	8									17	1012.7	17	N	12	○	17
Marrakech	466	1010.0	38	NNW	12	○	06		41	22	1013.3	22	C		◐	17
Agadir	19	1011.7	19	SW	02	◐	17		22	17	1013.2	17	C		≡	17
Ouarzazate (1)	1136		34	WSW	08	◐	01	0.1	38	22		22	C		◍	05
Tindouf	432	1005.9	41	ESE	10	○	03		43	26	1009.0	27	NNE	08	○	-01
Fort-Trinquet	360	1003.7	42	ENE	04	○	21									
Colomb-Bechar (1)	770									25		28	ENE	06	○	04
Oran	180	1012.6	26	NW	08	○	22		29	19	1015.4	22	N	04	◐	20
Porto	103	1016.0	20	NNW	16	○	16									
Cap St-Vincent	48	1013.3	19	NNW	17	○	19		21	16	1013.2	16	NNW	16	○	16
Lisbonne	70	1013.4	25	NNW	20	○	14		29	15	1014.2	16	NNW	14	○	14
Ponta Delgada	36	1020.9	24	SW	10	◍	17		25	21	1017.5	22	SW	14	◍	18
Angra	31	1018.7	24	SSW	10	◍	17	4	25		1014.8	23	SSW	10	◍	20
Horta	61	1018.4	24	SSW	40	◍	20		27	22	1013.9	22	SSW	16	◍	22
Flores	40	1015.8	24	WSW	06	◐	22	0.1	25	20	1012.6	20	WNW	12	<	17
Funchal	110	1016.8	23	E	08	◍	19		24	18	1016.3	18	N	07	○	16
Teneriffe	37	1013.2	25	E	04	○	17		28							
Cap Juby	5															
Villa Cisneros	6		32	NNE	20	○				17	1010.4	19	NNE	16	○	18

(1) Pression réduite au niveau de la station.

SONDAGES AÉROLOGIQUES à 0500 TU

De gauche à droite, sous les noms de chaque station : Altitude en m.; direction d'où vient le vent; vitesse en nœuds.

CASA 0000 TU			KENITRA		
500	NNE	07			
1000	NE	06	1000	ENE	10
1500	ENE	14	1500	SSW	11
2000	WSW	03	2000	SSW	18
			2500	SSW	24
			3000	SW	25
			4000	SW	29
			5500	SW	28

Prévisions pour la journée du 9 AOUT 1958

Le Maroc sera soumis progressivement à un régime chaud d'Est.

Le ciel, clair à peu nuageux, sera nuageux et brumeux le matin sur le littoral au Sud de Larache.

Aggravation de la tendance orageuse sur le haut relief où des orages isolés se développeront en fin d'après-midi.

Vent de secteur Nord-Est modéré sur le littoral, de secteur Est faible dans l'intérieur, assez fort dans la haute vallée du Sebou.

Température en hausse faible sur le littoral, sensible dans l'intérieur.

La mer sera belle, la houle faible I m.

OBSERVATIONS DES PORTS A 1800 TU la veille

STATIONS	ETAT DE LA MER	ETAT DE LA HOULE: Direction	Hauteur en mètres	Période en sec.	Tendance de la hauteur des vagues depuis la dernière observation
Cap Spartel (1600)	Calme	WNW	0.50		Amélioration
Mehedya	Belle	W	1.00	08	Stationnaire
Casablanca	Belle	NW	0.50		Stationnaire
Safi	Belle	NW	0.50	12	Stationnaire
Essaouira (Mogador)	Agitée	NW	1.50	04	Stationnaire
Agadir	Calme	WNW	0.25	14	Stationnaire

OBSERVATIONS DES PORTS A 0900 TU ce jour

Cap Spartel					
Mehedya	Belle	W	1.00	08	Stationnaire
Casablanca	Belle	NW	0.50		Stationnaire
El Jadida (Mazagan)					
Safi	Belle	WNW	0.50	12	Stationnaire
Essaouira (Mogador)	Peu Agi.	NW	1.50	04	Stationnaire
Agadir	Calme	WNW	0.25	14	Stationnaire

LÉGENDE pour le caractère du temps :

- ○ Ciel clair.
- ◐ Ciel peu nuageux.
- ◍ Ciel nuageux.
- ◉ Ciel couvert.
- ≡ Brouillard.
- = Brume.
- ∞ Brume sèche.
- · Pluie.
- , Bruine.
- * Neige.
- ▽ Averse de pluie.
- ▽ Averse de neige.
- ▽ Averse de grêle.
- TR Traces de pluie (moins de 0 mm. 1).
- ⚡ Orage.
- < Eclairs.
- Tempête de sable.
- Poussières ou sable brassés par le vent.
- Tourbillon de poussières ou sable.
- V Grains.
- C Vent calme.

Situation en altitude [redacted] à 0000 T.U. le 9 AOUT 1958

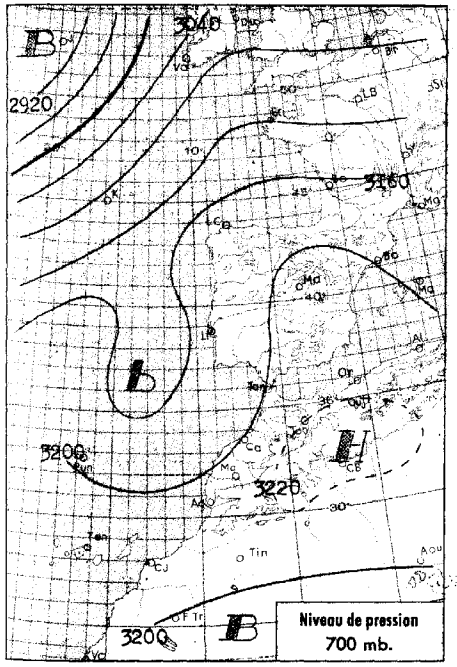

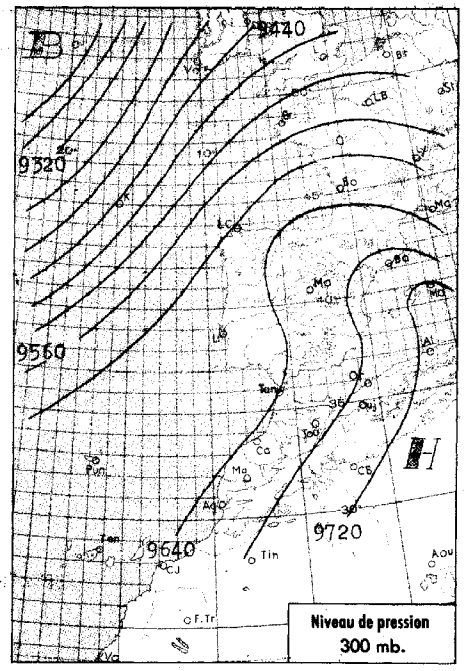



Analyse de la Situation à 0600 T.U.

La profonde dépression atlantique s'est déplacée vers le Nord-Est de 400 km environ. Elle s'est étendue en direction du continent à la suite du décalage vers le Sud de l'axe des hautes pressions atlantiques. Cependant du bassin méditerranéen à la Mer du Nord les pressions se sont renforcées.

Une circulation méridienne, encore peu marquée, s'est organisée sur l'Atlantique à la suite de cette évolution.

Le ciel est généralement nuageux sur le Maroc, orageux sur l'Atlas, légèrement brumeux sur le littoral.

Vent variable faible.

Températures sensiblement stationnaires.

LÉGENDE

- Front chaud en surface
- Front quasi-stationnaire
- Front froid en surface
- Occlusion
- Front intertropical
- A. — anticyclone
- D. — dépression

Les autres lignes sont les isobares au niveau de la mer, cotées en millibars.

MINISTÈRE DES TRAVAUX PUBLICS

SERVICE MÉTÉOROLOGIQUE

ANNÉE 1958 N° 221

BULLETIN QUOTIDIEN DE RENSEIGNEMENTS DU MAROC

PUBLIÉ SOUS LA RESPONSABILITÉ DU DIRECTEUR DU SERVICE MÉTÉOROLOGIQUE

Situation générale à 0600 T.U. le 9 AOUT 1958

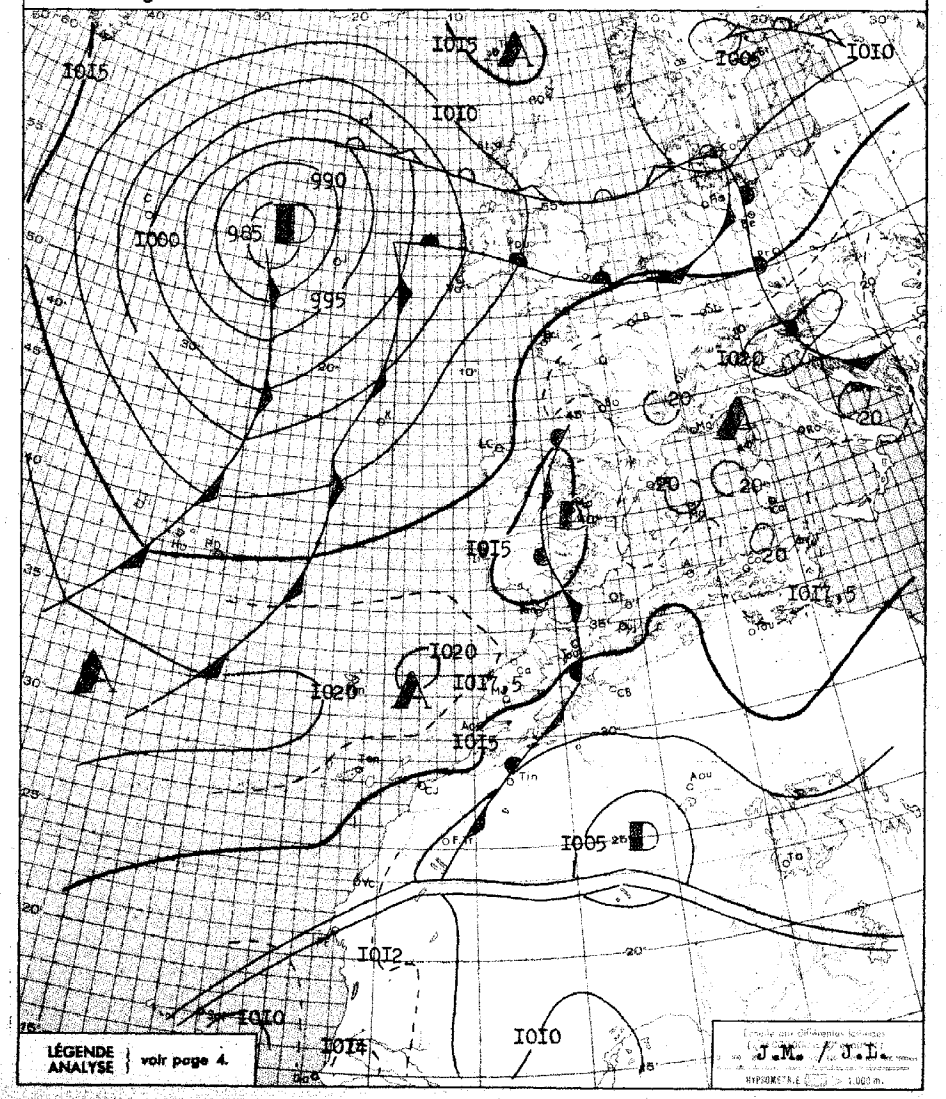

BULLETIN MÉTEOROLOGIQUE DU MAROC DU 9 AOUT I958

STATIONS	ALTITUDE (m) (de la cuvette du baromètre)	OBSERVATIONS DE 1800 TU la veille: Pression barométrique à 0 degré C et au niveau de la mer en millibars et dixièmes de millibars	Température de l'air en degré C	VENT: Direction	VENT: Vitesse en nœuds	Caractère du temps (voir légende)	Température du point de rosée en degré C	Hauteur de pluie tombée dans les 24 h. (de 6 à 6 h.) en millimètres	Maximum relevé à 18 h. la veille en degré C	Minimum relevé à 6 h. du matin en degrés C	OBSERVATIONS DE 0600 TU ce jour: Pression barométrique à 0 degré C et au niveau de la mer en millibars et dixièmes de millibars	Température de l'air en degré C	VENT: Direction	VENT: Vitesse en nœuds	Caractère du temps (voir légende)	Température du point de rosée en degré C
Tanger	86	I0I2,2	30	ENE	I7	○	I8		3I	I9	I0I7,0	I9	C		◐	I9
Oujda	460	I0I3,0	28	NNW	04	○	25		36	2I	I0I6,5	2I	C		◐	20
Kénitra (Port-Lyautey)	15	I0I2,7	25	WNW	08	○	2I		27	20	I0I6,0	20	C		◐	I9
Touahar	569	I008,2	36	ENE	I5	◐	I4		37	2I	I0I5,2	2I	WSW	I0	◐	I6
Rabat	68	I0I3,2	24	WNW	08	○	2I		26	I7	I0I6,5	I9	C		○	I7
Fès	414	I009,4	37	NNW	08	◐	I7		4I	20	I0I6,6	20	SSW	04	○	I5
Meknès	549	I0I0,6	32	WNW	07	◐	22		36	I9	I0I6,3	I9	C		○	I7
Nouasseur	200	I0II,4	25	NNE	06	○	I9		30	I7	I0I7,2	I9	NE	04	◐	I6
Casablanca	58	I0I4,3	23	NNW	06	○	2I		25	20	I0I7,0	20	C		●	I9
Ifrane (1)	1664		24	WNW	I4	◐	I0		3I	20		22	S	08	○	06
Khouribga (1)	777		32	NW	I0	○	II		38	I8		I8	N	06	○	I5
Safi	45	I0I4,7	24	NW	08	○	20		26							
Kasba-Tadla	507	I009,3	39	SSW	I0	◐	I7		43	23	I0I5,6	23	WSW	02	○	I7
Midelt (1)	1520		29	WSW	I0	◐	05	2	30	I9		I9	WNW	04	◐	06
Essaouira (Mogador)	8	I0I4,3	20	NNW	I3	○	I8		2I	I7	I0I5,I	I7	NNE	I3	○	I6
Marrakech	466	I0II,4	36	WNW	08	○	II		39	20	I0I7,0	20	W	04	○	I6
Agadir	19	I0I2,0	23	SE	02	○	I7		23	I7	I0I4,4	I7	W	02	≡	I7
Ouarzazate (1)	1136		33	C		◐	09	0,I	36	22		22	W	04	◐	07
Tindouf	432	I006,I	42	ESE	08	○	03		43	27	I009,7	28	NE	07	○	06
Fort-Trinquet	360	I004,9	42	ENE	08	○	I8		44	30	I008,I	30	NNE	I0	○	I6
Colomb-Bechar (1)	770		38	SE	I0	◐	08		39	27		29	NE	04	○	05
Oran	180	I0I3,2	26	WNW	I0	○	23		30	20	I0I5,7	2I	NE	02	◐	20
Porto	103	I0I4,0	I9	WNW	08	○	I7		23	I4	I0I5,2	I5	S	04	≡	I5
Cap St-Vincent	48	I0I4,2	I9	NNW	I2	○	I8		23	I6	I0I6,2	I7	NNW	I0	◐	I6
Lisbonne	70	I0I3,2	26	WNW	I2	∞	I6		30	I5	I0I5,0	I5	NNW	I2	○	I4
Ponta Delgada	36	I0I6,6	24	SW	I6	◐	20	I3	25	I9	I0I5,6		W	20	•	I8
Angra	31	I0I3,I	22	NW	I0	▽	2I	I4	24	20	I0I3,8	20	SSE	I0	○	I7
Horta	61	I0I3,4	24	SW	I0	∞	I9	6	24	I9	I0I4,4	20	WSW	05	◐	I7
Flores	40	I0I2,2	23	WNW	I6	○	I7	0,5	24	I9	I0I3,7	20	WNW	I9	◐	I6
Funchal	110	I0I7,5	22	N	07	◐	I7		24	I8	I0I8,3	20	N	07	◐	I6
Tenerife	37	I0I3,6	27	S	06	○	I7			I9			C		○	I5
Cap juby	5															
Villa Cisneros	6	I0II,2	24	NNW	I0	○	I8			I4	I0I3,3	I9	NNE	I2	◐	I7

(1) Pression réduite au niveau de la station.

SONDAGES AÉROLOGIQUES à 0500 TU

De gauche à droite, sous les noms de chaque station : Altitude en m. ; direction d'où vient le vent ; vitesse en nœuds.

CASA 0000 TU	OUJDA	RABAT	MEKNES	KHOURIBGA	MARRAKECH	AGADIR
Plafond bas	I000 ESE 02 I500 ESE 26 2000 S 06	Nuages bas	I000 S I9 I500 SSE 2I 2000 S 29 2500 S 08 3000 SSE 3I 4000 S 37	I000 ESE 06 2000 C	I000 E 05 I500 E 05 2000 S I0 2500 SSE I4 3000 ESE I3	Nuages bas

Prévisions pour la journée du I0 AOUT I958

Lente aggravation du temps au Maroc où le ciel deviendra très nuageux. L'activité orageuse restera importante sur l'Atlas et le Riff et intéressera largement le quart Nord-Ouest du pays où se produiront des ondées orageuses.

Vent variable, Ouest à Nord-Ouest dominant, quelques rafales d'orages dans la soirée.

Températures nocturnes et matinales en baisse, surtout sensible sur le littoral, diurnes stationnaires, sauf sur le quart Sud-Ouest du pays où elles seront en hausse.

Mer peu agitée à agitée.
Houle de Nord-Ouest faible I à I,50 m, en aggravation lente 2 mètres.

OBSERVATIONS DES PORTS A 1800 TU la veille

STATIONS	ETAT DE LA MER	ETAT DE LA HOULE: Direction	Hauteur en mètres	Période en sec.	Tendance de la hauteur des vagues depuis la dernière observation
Cap Spartel (1600)	Agitée	Houle atlantique nulle			
Mehedya	Belle	W	I	08	Stationnaire
Casablanca	Belle	NW	0,50		Stationnaire
Safi	Belle	WNW	0,50	I2	Stationnaire
Essaouira (Mogador)	Peu agit.	NW	I,50	04	Stationnaire
Agadir	Calme	WNW	0,25	I4	Stationnaire

OBSERVATIONS DES PORTS A 0900 TU ce jour

Cap Spartel	Agitée	Houle atlantique nulle			
Mehedya	Belle	W	I	08	Stationnaire
Casablanca	Calme	NW	0,50		Stationnaire
El Jadida (Mazagan)	Peu agit.	WNW	I,50	I0	Stationnaire
Safi					
Essaouira (Mogador)	Agitée	NW	I,50	04	Stationnaire
Agadir	Calme	WNW	0,25	I4	Stationnaire

LÉGENDE pour le caractère du temps :

○ Ciel clair.
◐ Ciel peu nuageux.
◐ Ciel nuageux.
◐ Ciel couvert.
≡ Brouillard.
= Brume.
∞ Brume sèche.
• Pluie.
, Bruine.
* Neige.
▽ Averse de pluie.
▽ Averse de neige.
▽ Averse de grêle.
TR Traces de pluie (moins de 0 mm. 1).
Orage.
< Eclairs.
Tempête de sable.
Poussières ou sable brassés par le vent.
Tourbillon de poussières ou sable.
Grains.
C Vent calme.

Situation en altitude à 0000TU le 10 AOUT 1958

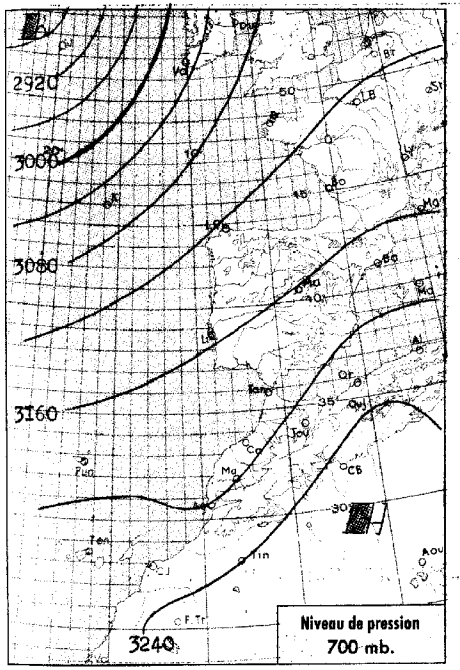

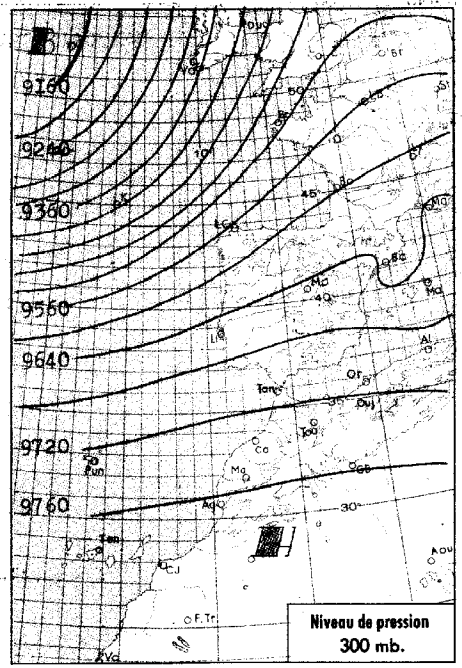



Analyse de la Situation à 0600 T.U.

La dépression atlantique a poursuivi son déplacement vers le Nord-Est. La dorsale qui s'est établie des Açores au Portugal maintient le Maroc à l'écart du courant perturbé dont la partie active se décale de plus en plus vers le Nord.

Des infiltrations maritimes de Nord-Ouest se produisent cependant sur l'ensemble du littoral où les nuages bas sont abondants. Dans l'intérieur, le ciel est peu nuageux aux étages élevé et moyen.

Vent faible de Nord-Est à Nord.

Température sans grand changement.

LÉGENDE

- Front chaud en surface
- Front froid en surface
- Front intertropical
- Front quasi-stationnaire
- Occlusion
- A. — anticyclone
- D. — dépression

Les autres lignes sont les isobares au niveau de la mer, cotées en millibars.

MINISTÈRE DES TRAVAUX PUBLICS

SERVICE MÉTÉOROLOGIQUE

ANNÉE 1958 — N° 222

BULLETIN QUOTIDIEN DE RENSEIGNEMENTS DU MAROC

PUBLIÉ SOUS LA RESPONSABILITÉ DU DIRECTEUR DU SERVICE MÉTÉOROLOGIQUE

Situation générale à 0600 T.U. le 10 AOUT 1958

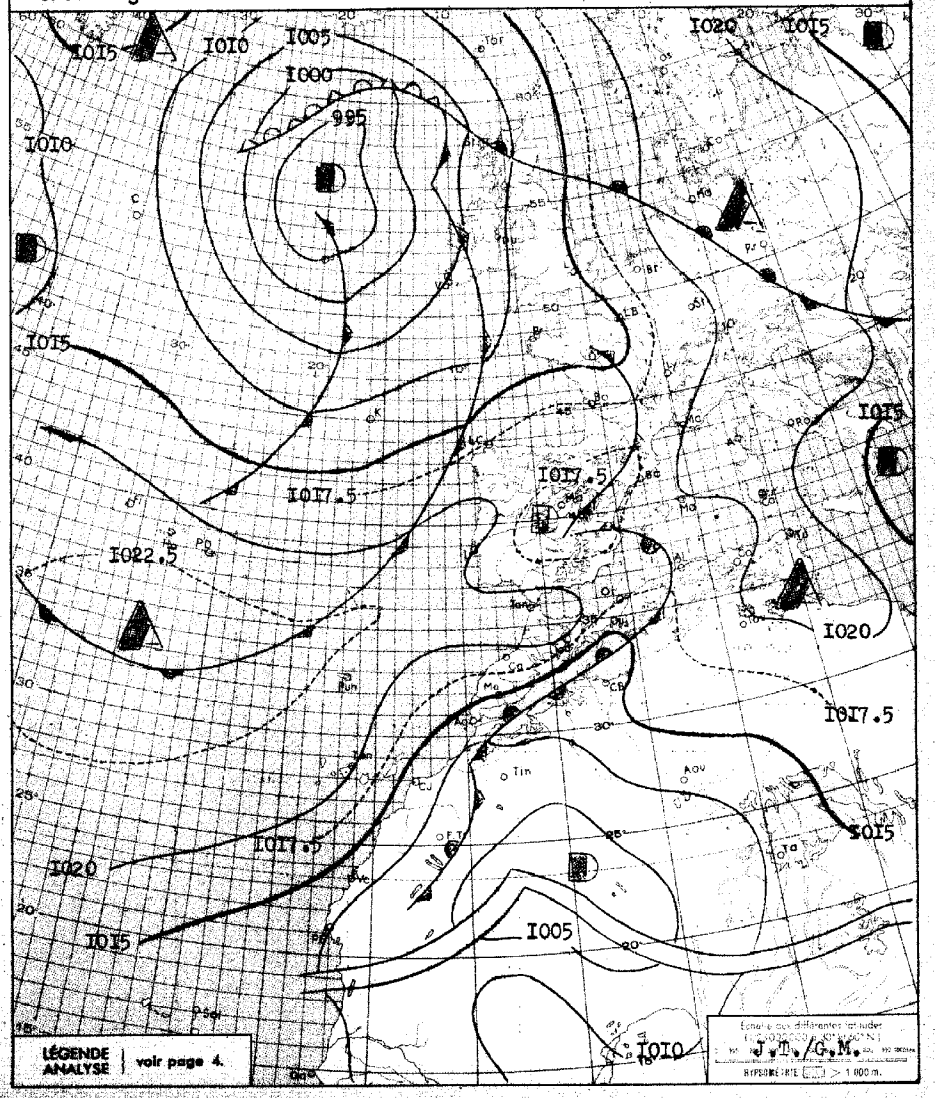

BULLETIN MÉTÉOROLOGIQUE DU MAROC DU 10 AOUT 1958

STATIONS	ALTITUDE (m) (de la cuvette du baromètre)	OBSERVATIONS DE 1800 TU la veille: Pression barométrique à 0 degré C et au niveau de la mer en millibars et dixièmes de millibars	Température de l'air en degré C	VENT: Direction	VENT: Vitesse en nœuds	Caractère du temps (voir légende)	Température du point de rosée en degré C	Hauteur de pluie tombée dans les 24 h. (de 6 à 6 h.) en millimètres	Maximum relevé à 18 h. la veille en degré C	Minimum relevé à 6 h. du matin en degrés C	OBSERVATIONS DE 0600 TU ce jour: Pression barométrique à 0 degré C et au niveau de la mer en millibars et dixièmes de millibars	Température de l'air en degré C	VENT: Direction	VENT: Vitesse en nœuds	Caractère du temps (voir légende)	Température du point de rosée en degré C
Tanger	86	1017.9	24	NW	12	○	20		26	19	1020.0	20	SW	02	◑	19
Oujda	460	1015.4	32	ENE	08	◍	18		37	19	1020.2	19	C		○	18
Kénitra (Port-Lyoutey)	15	1017.9	24	N	04	○	19		26	20	1019.2	20	C		◐	18
Tounhar	569	1013.4	34	WSW	26	◐	18		34	22	1017.3	22	ENE	16	○	14
Rabat	68	1018.2	23	N	12	○	18		26	18	1019.5	19	ENE	04	○	18
Fès	414	1013.5	34	SSW	24	◍	09	TR	36	19	1019.5	19	SSW	02	○	13
Meknès	549	1015.5	30	NW	10	◍	21		31	17	1020.1	17	WSW	06	○	17
Nouasseur	200	1018.0	24	N	10	○	16		27	19	1019.5	21	NNE	06	◐	18
Casablanca	58	1018.2	23	NE	10	◍	18		25	21	1018.4	21	N	04	◍	18
Ifrane (1)	1664		20	ESE	14	◍	10	7	31	14						
Khouribga (1)	777		31	N	12	◍	14		37	15		17	N	12	○	16
Safi	45									19	1010.3	19	E	08	○	19
Kasba-Tadla	507	1011.9	37	SSE	06	◍	17		41							
Midelt (1)	1520		30	WNW	06	◍	09	xx	31							
Essaouira (Mogador)	8	1016.5	19	N	13	◍	17		21							
Marrakech	466	1015.3	35	NW	06	◍	12		38	20	1018.8	20	WSW	06	○	15
Agadir	19	1013.9	23	SSW	02	◍	17		24	17	1015.3	18	C		◐	17
Ouarzazate (1)	1136		35	WNW	12	◍	08	TR	37	19						
Tindouf	432	1005.9	43	ESE	08	○	13		43	27	1009.6	27	NNE	06	○	-01
Fort-Trinquet	360	1004.8	43	NNE	08	○	07		45	27	1008.8	28	NNE	13	○	16
Colomb-Bechar (1)	770		38	SE	14	○	xx		40	28		29	NE	10	○	-02
Oran	180	1015.4	30	WSW	06	◐	16		32	21	1018.2	23	SSW	06	○	21
Porto	103	1018.3	18	WNW	02	◍	16		19	12	1020.6	13	E	08	◍	13
Cap St-Vincent	48	1018.5	19	NNW	14	○	17		20	17	1020.4	17	NNW	11	○	17
Lisbonne	70	1017.7	22	NW	20	○	15		27	15	1020.4	16	W	03	○	15
Ponta Delgada	36	1018.6	24	W	12	○	16		25	20	1022.1	21	WNW	11	○	17
Angra	31	1018.2	22	NW	14	○	16	TR	23	17	1022.3	17	C		○	13
Horta	61	1018.1	25	W	04	○	16	TR	26	19	1022.4	20	SSW		◍	15
Flores	40	1018.2	23	WNW	14	○	16	0.3	23	19	1022.0	20	WNW	09	◍	16
Funchal	110	1019.7	24	N	06	○	17		25	18	1021.5	18	N	08	○	15
Teneriffe	37	1016.2	27	ENE	12	○	11		28	20	1017.1	21	C		○	10
Cap Juby	5															
Villa Cisneros	6	1012.9	23	NNE	20	○	18		25	17	1013.0	19	NNE	24	○	17

(1) Pression réduite au niveau de la station.

SONDAGES AÉROLOGIQUES à 0500 TU

De gauche à droite, sous les noms de chaque station : Altitude en m. ; direction d'où vient le vent ; vitesse en nœuds.

CASA 0000TU	OUJDA	RABAT-SALE	MEKNES	KHOURIBGA	AGADIR
PLAFOND BAS	1000 C	500 SSW 04	PLAFOND BAS	1000 E 17	NUAGES BAS
	1500 C	1000 SSW 03		1500 ESE 23	
	2000 C	1500 NNE 03		2000 ESE 16	
		2000 NNW 07		2500 SE 10	
		2500 NNW 07		3000 SSW 16	

Prévisions pour la journée du 11 AOUT 1958

Persistance du temps chaud, nuageux la nuit sur les côtes, orageux l'après-midi en montagne.

Vent de Nord-Est à Est faible à modéré.

Température stationnaire.

La mer sera peu agitée, la houle de Nord-Ouest faible 1 à 2 mètres.

OBSERVATIONS DES PORTS A 1800 TU la veille

STATIONS	ETAT DE LA MER	ETAT DE LA HOULE: Direction	Hauteur en mètres	Période en sec.	Tendance de la hauteur des vagues depuis la dernière observation
Cap Spartel (1600)	Calme	WNW	0.5		Aggravation
Mehedya	Belle	W	1	8	Stationnaire
Casablanca					
Safi					
Essaouira (Mogador)					
Agadir					

OBSERVATIONS DES PORTS A 0900 TU ce jour

Cap Spartel	Calme	WNW	0.5		Stationnaire
Mehedya	Belle	W	1	8	Stationnaire
Casablanca	Belle	NW	1		Aggravation
El Jadida (Mazagan)					
Safi					
Essaouira (Mogador)					
Agadir					

LÉGENDE pour le caractère du temps :

- ○ Ciel clair.
- ◐ Ciel peu nuageux.
- ◍ Ciel nuageux.
- ● Ciel couvert.
- ≡ Brouillard.
- = Brume.
- ∞ Brume sèche.
- • Pluie.
- , Bruine.
- * Neige.
- ▽ Averse de pluie.
- ▽ Averse de neige.
- ▽ Averse de grêle.
- TR Traces de pluie (moins de 0 mm. 1).
- ⚠ Orage.
- < Eclairs.
- Tempête de sable.
- Poussières ou sable brassés par le vent.
- Tourbillon de poussières ou sable.
- V Grains.
- C Vent calme.

Situation en altitude [redacted] à 0000 T.U. le II AOUT 1958

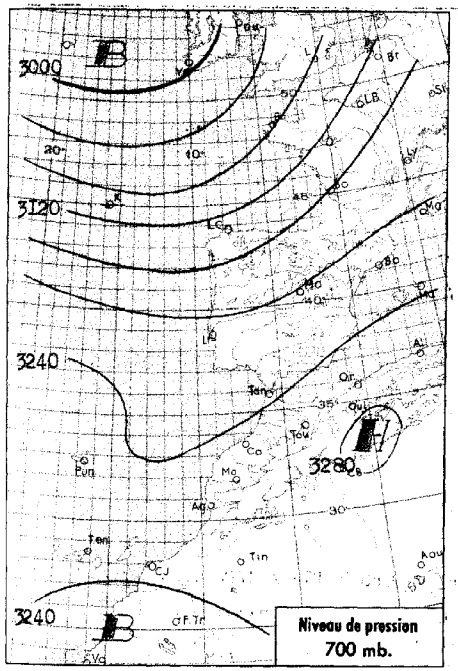

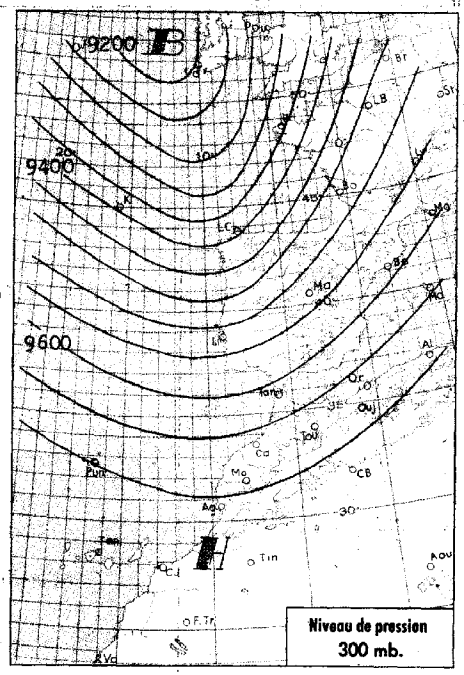

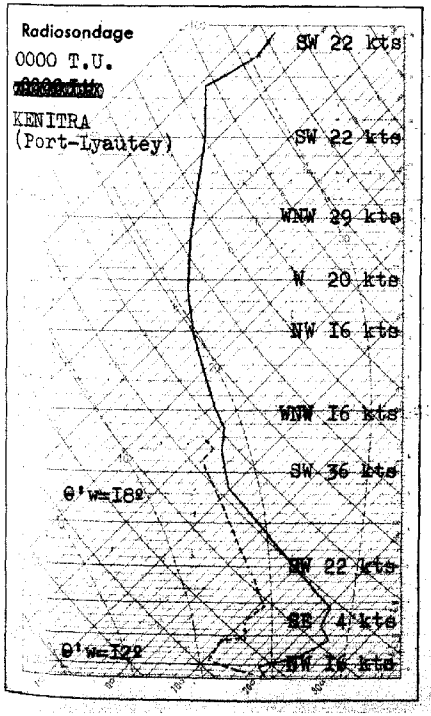

Analyse de la Situation à 0600 T.U.

Peu de changement dans la situation: la dépression atlantique se comble lentement sur place tandis que la dorsale Açores-Pyrénées tend à se renforcer.

Au Maroc, ciel peu nuageux par moyens préorageux doublés de bancs de stratocumulus sur les côtes.

Vent variable faible.

Température sans grand changement.

LÉGENDE

- Front chaud en surface
- Front quasi-stationnaire
- Front froid en surface
- Occlusion
- Front intertropical
- A. — anticyclone
- D. — dépression

Les autres lignes sont les isobares au niveau de la mer, cotées en millibars.

MINISTÈRE DES TRAVAUX PUBLICS

SERVICE MÉTÉOROLOGIQUE

ANNÉE 1958 N° 223

BULLETIN QUOTIDIEN DE RENSEIGNEMENTS DU MAROC

PUBLIÉ SOUS LA RESPONSABILITÉ DU DIRECTEUR DU SERVICE MÉTÉOROLOGIQUE

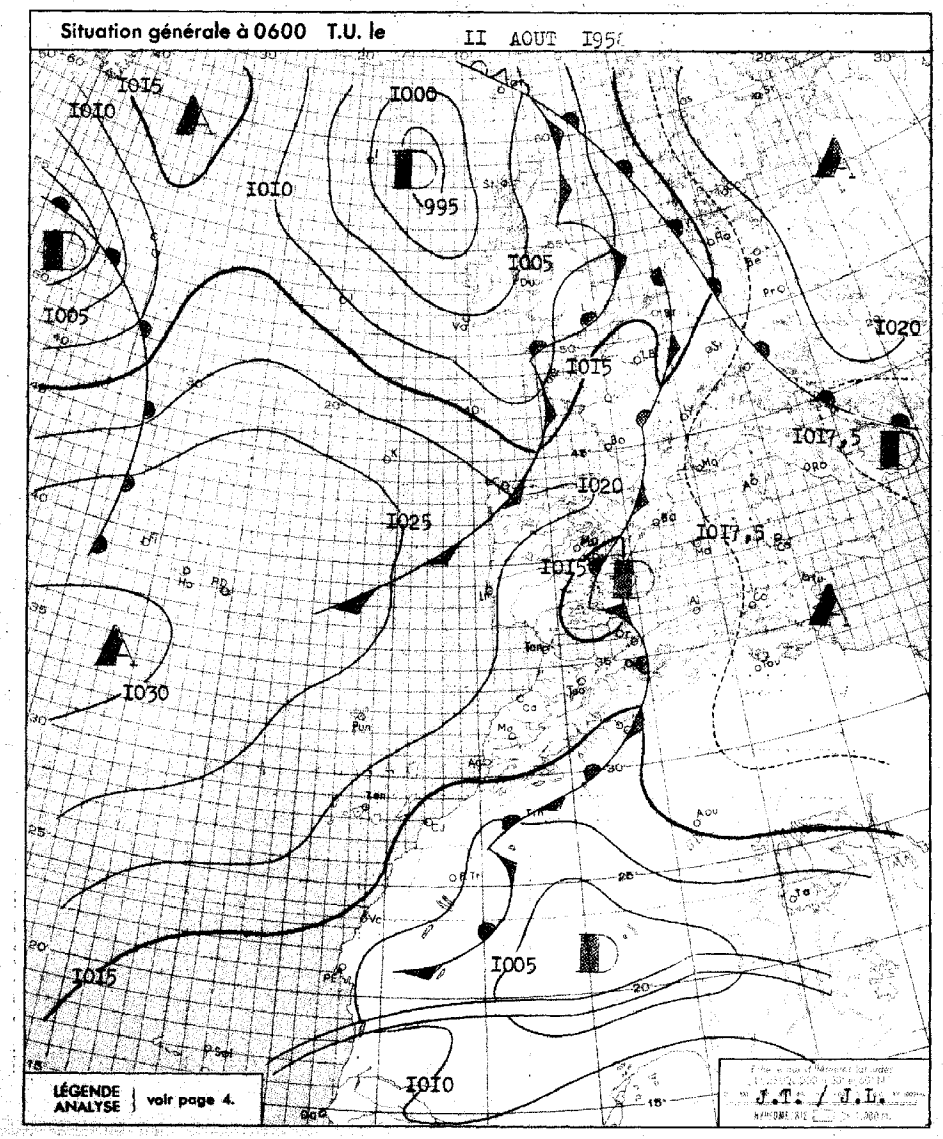

BULLETIN MÉTÉOROLOGIQUE DU MAROC DU II AOUT I958

STATIONS	ALTITUDE (m) (de la cuvette du baromètre)	OBSERVATIONS DE 1800 TU la veille: Pression barométrique à 0 degré C et au niveau de la mer en millibars et dixièmes de millibars	Température de l'air en degré C	VENT: Direction	VENT: Vitesse en nœuds	Caractère du temps (voir légende)	Température du point de rosée en degré C	Hauteur de pluie tombée dans les 24 h. (de 6 à 6 h.) en millimètres	Maximum relevé à 18 h. la veille en degré C	Minimum relevé à 6 h. du matin en degrés C	OBSERVATIONS DE 0600 TU ce jour: Pression barométrique à 0 degré C et au niveau de la mer en millibars et dixièmes de millibars	Température de l'air en degré C	VENT: Direction	VENT: Vitesse en nœuds	Caractère du temps (voir légende)	Température du point de rosée en degré C
Tanger	86	I0I7,6	26	NNW	I6	○	I7		28	I9	I0I8,4	I9	S	I0	◐	I8
Oujda	460	I0I5,5	33	C		◐	I8		39	2I	I0I7,5	2I	WNW	02	◐	
Kénitra (Port-Lyoutey)	15	I0I7,6	25	NW	I0	◐	2I		26	I9	I0I8,3	I9	WSW	02	◐	I9
Touahar	569	I0II,4	37	SW	2I	◐	I8		40	2I	I0I7,6	2I	NE	20	◐	I5
Rabat	68	I0I8,5	24	NNW	I0	◐	20		26	I8	I0I9,2	I9	SW	02	◐	I8
Fès	414	I0I4,8	35	NNW	08	◐	I5		37	I9	I0I9,7	I9	C		◐	I5
Meknès	549	I0I5,7	3I	WNW	06	◐	I9		32	I9	I0I9,9	I9	C		◐	I5
Nouasseur	200	I0I8,4	25	NNE	I4	◐	I7		30	I8	I0I8,8	I9	N	04	◐	I9
Casablanca	58	I0I8,9	24	NNE	I0	◐	20		25	20	I0I9,4	20	C		◐	20
Ifrane (1)	1664									I9		22	SE	I0	◐	05
Khouribga (1)	777		3I	NNW	I6	◐	I5		37	I7		I8	N	08	◐	I2
Safi	45	I0I8,0	26	NNE	I6	○	20		32	I9	I0I9,0	20	E	I0	◐	I9
Kasba-Tadla	507									22	I0I8,3	22	WSW	02	◐	I6
Midelt (1)	1520									I9		20	C		◐	09
Essaouira (Mogador)	8									I8	I0I8,I	I8	N	I2	◐	I7
Marrakech	466	I0I4,9	37	NNW	08	◐	I2		38	2I	I0I9,3	2I	WSW	08	◐	I6
Agadir	19	I0I3,3	25	ENE	02	○	I7		26	I6	I0I5,9	I7	C		◐	I5
Ouarzazate (1)	1136								37	23		23	C		◐	04
Tindouf	432	I006,4	44	SE	06	◐	05		45	30	I0I0,3	30	ENE	08	◐	03
Fort-Trinquet	360	I006,8	43	NNE	04	◐	I9		45	24	I0I0,3	24	N	I0	○	I9
Colomb-Bechar (1)	770		38	ESE	06	◐	00		40	24		27	C		○	03
Oran	180	I0I5,6	28	NW	08	◐	23		3I	22	I0I5,7	23	SSW	02	◐	2I
Porto	103	I02I,9	I9	SW	04	≡	I8	0,I	20	I5	I022,4	I5	N	04	◐	I5
Cap St-Vincent	48	I020,2	20	NNW	I5	◐	20		22	I7	I020,I	I7	NNW	2I	◐	I7
Lisbonne	70	I020,3	23	WNW	I4	◐	I8		27	I7	I02I,3	I8	NNW	06	◐	I6
Ponta Delgada	36	I026,2	25	NW	I0	◐	I6		25	20	I029,0	I9	NNW	04		I7
Angra	31	I023,4	22	WNW	08	◐	I5	xx	23							
Horta	61	I026,I	24	NE	06	◐	I7		28	I8	I029,3	I8	C		○	I6
Flores	40	I026,I	25	WNW	04	◐	I9		26	I9	I028,8	20	C		◐	I7
Funchal	110	I022,2	24	NE	05	◐	20		25	20	I022,3	2I	NE	09	◐	I8
Teneriffe	37	I0I8,6	29	NNW	I0	○	II		32	22	I0I9,9	23				I5
Cap Juby	5															
Villa Cisneros	6	I0I4,5	23	NW		○	I7				I0I3,8	I9	NNE	20	◐	

(1) Pression réduite au niveau de la station.

SONDAGES AÉROLOGIQUES à 0500 TU

De gauche à droite, sous les noms de chaque station : Altitude en m.; direction d'où vient le vent; vitesse en nœuds.

CASA 0000 TU			RABAT			MEKNES			MARRAKECH			AGADIR		
500	N	08	500	C								500	ENE	08
I000	NNE	I7	I000	NNE	I4	I000	NNW	I0	I000	E	04	I000	ENE	I6
I500	NE	I4	I500	S	04	I500	SSW	04	I500	NNE	09	I500	ENE	06
2000	E	08	2000	SSW	I4	2000	SSE	08	2000	SE	I4	2000	ENE	I4
2500	WNW	09	2500	SW	I0	2500	S	I0	2500	SSE	I4	2500	NNE	I0
3000	SW	20	3000	SSW	04				3000	SSE	I6	3000	C	

Prévisions pour la journée du I2 AOUT I958

Persistance du temps chaud, nuageux sur les côtes, faiblement orageux l'après-midi en montagne.

Vent variable faible, s'orientant à Nord-Est modéré sur le littoral.

Température sans grand changement.

La mer sera belle, la houle faible 0,50 à I mètre.

OBSERVATIONS DES PORTS A 1800 TU la veille

STATIONS	ETAT DE LA MER	ETAT DE LA HOULE: Direction	Hauteur en mètres	Période en sec.	Tendances de la hauteur des vagues depuis la dernière observation
Cap Spartel (1600)	Belle	WNW	I		Aggravation
Mehedya	Peu agit.	W	I,50	I0	Stationnaire
Casablanca					
Safi	Belle	WNW	0,50	I2	Stationnaire
Essaouira (Mogador)	Agitée	NW	2	04	Stationnaire
Agadir	Calme	WNW	I	I4	Stationnaire

OBSERVATIONS DES PORTS A 0900 TU ce jour

Cap Spartel	Agitée	WNW	I,50		Aggravation
Mehedya	Peu agit.	W	I,50	I0	Stationnaire
Casablanca	Belle	NW	I,5/2		Aggravation
El Jodida (Mazagan)					
Safi	Belle	WNW	0,50	I2	Stationnaire
Essaouira (Mogador)	Agitée	NW	I,50	04	Amél. légère
Agadir	Calme	WNW	I	I4	Stationnaire

LÉGENDE pour le caractère du temps :

- ○ Ciel clair.
- ◐ Ciel peu nuageux.
- ◑ Ciel nuageux.
- ◒ Ciel couvert.
- ≡ Brouillard.
- = Brume.
- ∞ Brume sèche.
- · Pluie.
- , Bruine.
- * Neige.
- ▽ Averse de pluie.
- ▽ Averse de neige.
- ▽ Averse de grêle.
- TR Traces de pluie (moins de 0 mm. 1).
- ⊓ Orage.
- < Eclairs.
- Tempête de sable.
- Poussières ou sable brassés par le vent.
- Tourbillon de poussières ou sable.
- V Grains.
- C Vent calme.

Situation en altitude [redacted] à 0000TU le I2 AOUT I958

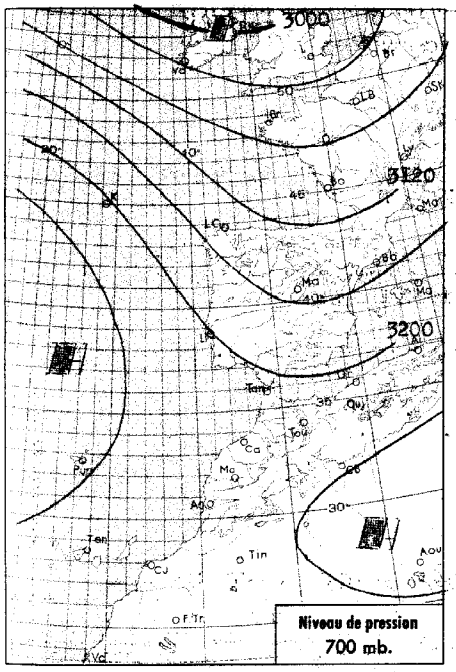

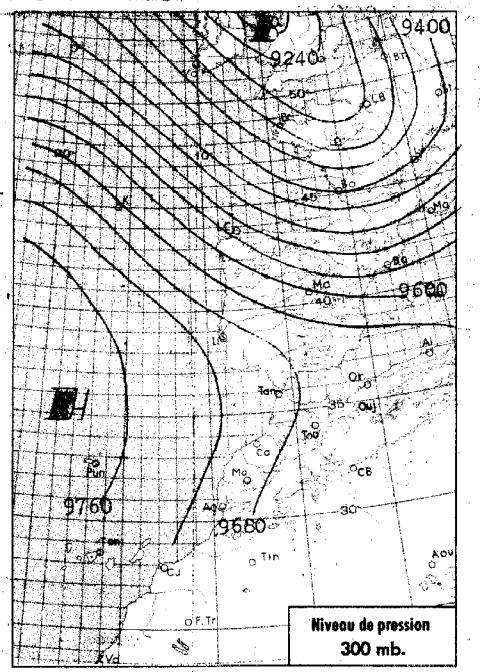

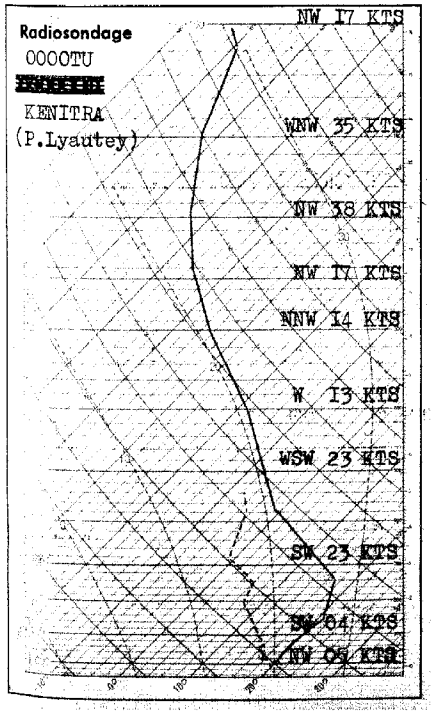

Analyse de la Situation à 0600 T.U.

L'anticyclone des Açores s'est renforcé et la dorsale qui lui est liée touche la France. Ils dirigent sur le Maroc un flux non perturbé de Nord-Est.

Le ciel est généralement clair ou peu nuageux sur les hauts plateaux et l'Atlas par résidus instables à l'étage moyen. Toutefois sur la baie d'Agadir les formations brumeuses sont abondantes.

Le vent est variable faible.

La température est en faible baisse.

LÉGENDE

- Front chaud en surface
- Front froid en surface
- Front intertropical
- Front quasi-stationnaire
- Occlusion
- A. — anticyclone
- D. — dépression

Les autres lignes sont les isobares au niveau de la mer, cotées en millibars.

MINISTÈRE DES TRAVAUX PUBLICS

SERVICE MÉTÉOROLOGIQUE

ANNÉE 1957 8 N° 224

BULLETIN QUOTIDIEN DE RENSEIGNEMENTS DU MAROC

PUBLIÉ SOUS LA RESPONSABILITÉ DU DIRECTEUR DU SERVICE MÉTÉOROLOGIQUE

Situation générale à 0600 T.U. le I2 A O U T I958

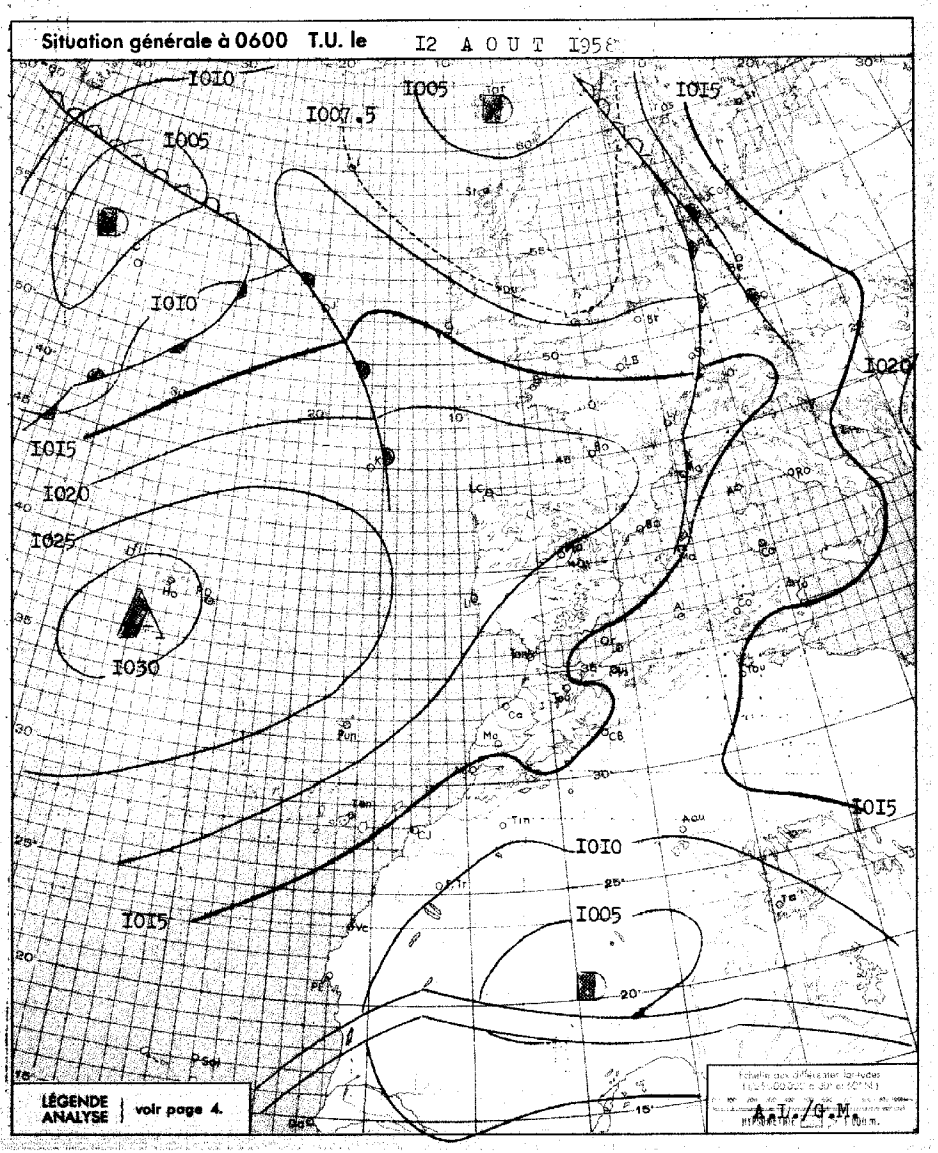

BULLETIN MÉTÉOROLOGIQUE DU MAROC DU I2 AOUT I958

STATIONS	ALTITUDE (m) (de la cuvette du baromètre)	OBSERVATIONS DE 1800 TU la veille: Pression barométrique à 0 degré C et au niveau de la mer en millibars et dixièmes de millibars	Température de l'air en degré C	VENT: Direction	VENT: Vitesse en nœuds	Caractère du temps (voir légende)	Température du point de rosée en degré C	Hauteur de pluie tombée dans les 24 h. (de 6 à 6 h.) en millimètres	Maximum relevé à 18 h. la veille en degré C	Minimum relevé à 6 h. du matin en degrés C	OBSERVATIONS DE 0600 TU ce jour: Pression barométrique à 0 degré C et au niveau de la mer en millibars et dixièmes de millibars	Température de l'air en degré C	VENT: Direction	VENT: Vitesse en nœuds	Caractère du temps (voir légende)	Température du point de rosée en degré C
Tanger	86	I0I7.0	25	WNW	I0	○	I9		27	I8	I0I7.I	I8	SSW	I0	○	I7
Oujda	460	I0I3.9	3I	NNW	06	○	I9		35	20	I0I6.6	20	C		○	I6
Kénitra (Port-Lyautey)	15	I0I7.2	25	NNW	06	○	20		27	I7	I0I6.8	I7	C		○	I7
Touahar	569	I0II.8	33	WSW	24	○	I8		35	I8	I0I6.2	I8	WSW	I2	○	I6
Rabat	68	I0I8.0	24	N	I4	○	20		28	I7	I0I7.4	I7	C		○	I7
Fès	414	I0I4.5	33	NW	04	○	I5		34	I7	I0I8.4	I7	WSW	02	○	I4
Meknès	549	I0I5.6	28	NW	08	○	20		30	I7	I0I8.I	I7	C		○	I7
Nouasseur	200	I0I7.9	24	N	I4	○	20		28	I8	I0I7.3	I8	C		○	I7
Casablanca	58	I0I8.5	24	N	08	◐	20		25	I9	I0I7.2	I9	C		○	I8
Ifrane (1)	1664		25	ENE	I0	○	I2		3I	I8		2I	SW	04	○	I0
Khouribga (1)	777		29	NNW	I4	○	I5		33	I5		I6	N	08	○	I5
Safi	45	I0I7.3	26	NNE	I6	○	2I		29	I9	I0I6.4	20	E	08	○	I9
Kasba-Tadla	507	I0II.8	38	W	04	○	2I		39	22	I0I5.4	22	WSW	02	○	I7
Midelt (1)	1520		3I	WSW	I0	○	07		34	I9		I9	NNE	08	○	06
Essaouira (Mogador)	8	I0I6.7	20	N	20	○	I7		20	I8	I0I4.5	I8	NNE	I6	○	I6
Marrakech	466	I0I4.2	35	N	06	○	I3		36	2I	I0I6.I	2I	C		○	I6
Agadir	19	I0I2.9	22	WSW	02	○	I7		22	I7	I0I3.I	I8	C		≡	I7
Ouarzazate (1)	1136		37	SSE	04	○	03		39	24		24	C		○	06
Tindouf	432	I006.9	43	ESE	I0	○	09		44	29	I009.3	29	ESE	06	○	09
Fort-Trinquet	360	I004.3	42	N	I2	○	07		45	22	I009.3	22	N	I0	○	I6
Colomb-Bechar (1)	770		39	SW	06	○	07		40	24		28	WNW	04	○	03
Oran	180	I0I2.7	3I	C		○	I9		33	23	I0I3.8	23	SW	08	○	I3
Porto	103	I023.0	20	NW	I3	○	I6		2I							
Cap St-Vincent	48	I0I8.9	20	NNW	24	○	I7		2I	I6	I0I8.6	I6	NNW	I2	○	I4
Lisbonne	70	I020.4	22	N	24	○	I6		25	I5	I0I9.3	I6	NNW	24	○	I3
Ponta Delgada	36	I030.4	23	NNE	I0	○	I6		24	I0	I029.8	I9	NNE	I0	○	I5
Angra	31	I03I.3	23	NNE	I0	○	I7		23	I8	I03I.2	I8	NW	05	○	I7
Horta	64	I03I.I	27	SW	0I	○	I9		28	I9	I030.9	I9	C		○	I6
Flores	40	I030.8	26	W	02	○	20		26	2I	I030.8	2I	WSW	02	○	I8
Funchal	110	I022.6	24	NNE	I0	◐	I9		25	I8	I020.4	I8	NE	I2	○	I4
Teneriffe	37	I0I8.6	25	NNW	I8	○	I5		29							
Cap Juby	5															
Villa Cisneros	6	I0I2.9	24	NNE	30	○	I8			I8	I0I2.6	20	NNE	30	○	I7

(1) Pression réduite au niveau de la station.

Prévisions pour la journée du I3 AOUT I958

Beau temps clair à peu nuageux sur l'ensemble du Maroc.

Vent de secteur Nord-Est faible à modéré l'après-midi sur le littoral, variable faible dans l'intérieur.

Température stationnaire.

La mer sera peu agitée, la houle de Nord-Ouest I.50 mètre.

OBSERVATIONS DES PORTS A 1800 TU la veille

STATIONS	ETAT DE LA MER	ETAT DE LA HOULE: Direction	Hauteur en mètres	Période en sec.	Tendance de la hauteur des vagues depuis la dernière observation
Cap Spartel (1600)	Peu agit.	NW	I.5		Stationnaire
Mehedya	Peu agit.	W	I.5	I0	Stationnaire
Casablanca	Belle	NW	2		Agg. légère
Safi	Belle	WNW	0.5	I2	Stationnaire
Essaouira (Mogador)	Agitée	NW	2	4	Stationnaire
Agadir	Belle	WNW	I	I4	Stationnaire

OBSERVATIONS DES PORTS A 0900 TU ce jour

Cap Spartel	Peu agit.	WNW	I.5		Stationnaire
Mehedya	Peu agit.	W	I.5	I0	Stationnaire
Casablanca	Belle	NW	2		Stationnaire
El Jadida (Mazagan)					
Safi					
Essaouira (Mogador)	Agitée	NW	2	4	Stationnaire
Agadir	Calme	WNW	0.25	I4	Amélioration

SONDAGES AÉROLOGIQUES à 0500 TU

De gauche à droite, sous les noms de chaque station : Altitude en m. ; direction d'où vient le vent ; vitesse en nœuds.

CASA 0000TU			OUJDA			RABAT-SALE			MEKNES			KHOURIBGA			MARRAKECH			AGADIR
500	NNE	I3				500	NNE	08										
I000	NNE	I2	I000	N	04	I000	NNE	I0	I000	NNE	06	I000	ESE	07	I000	NE	I8	
			I500	WNW	06	I500	C					I500	W	06	I500	ENE	I4	NUAGES BAS
2000	NNE	04	2000	WSW	I2	2000	C		2000	WSW	I7	2000	C		2000	SE	06	
2500	W	23	2500	WSW	20	2500	SW	I2	2500	WSW	I9				2500	SSW	03	
			3000	WSW	24	3000	W	I4	3000	W	I9				3000	SSW	06	
			4000	W	24													

LÉGENDE pour le caractère du temps :

- ○ Ciel clair.
- ◐ Ciel peu nuageux.
- ◑ Ciel nuageux.
- ● Ciel couvert.
- ≡ Brouillard.
- = Brume.
- ∞ Brume sèche.
- · Pluie.
- ⸗ Bruine.
- * Neige.
- ▽ Averse de pluie.
- ▽ Averse de neige.
- ▽ Averse de grêle.
- TR Traces de pluie (moins de 0 mm. 1).
- ⚡ Orage.
- < Eclairs.
- Tempête de sable.
- Poussières ou sable brassés par le vent.
- Tourbillon de poussières ou sable.
- V Grains.
- C Vent calme.

Situation en altitude [redacted] à 0000 TU le I3 AOUT I958

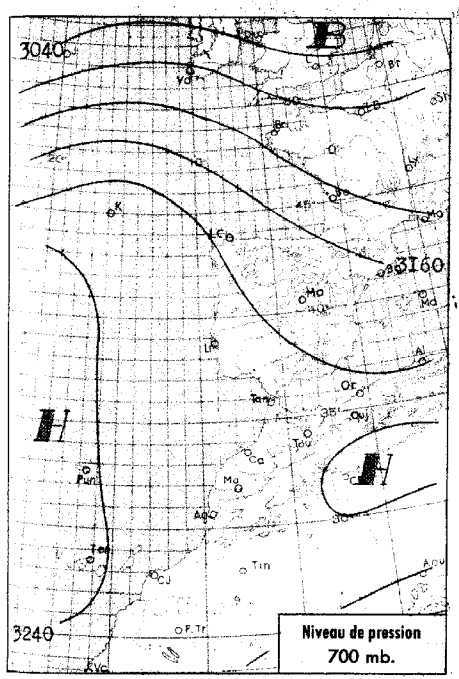

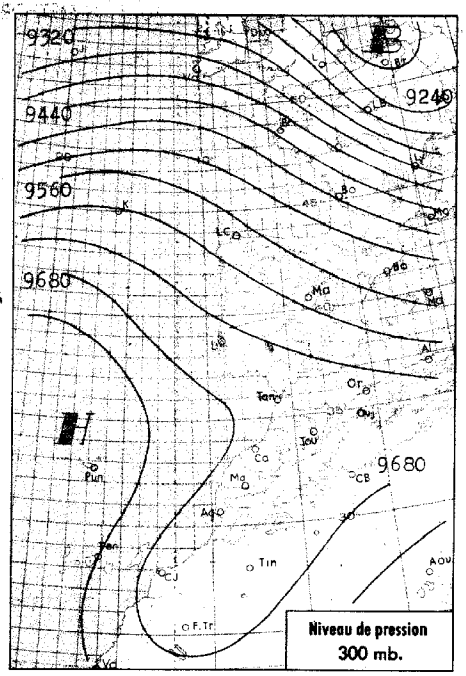

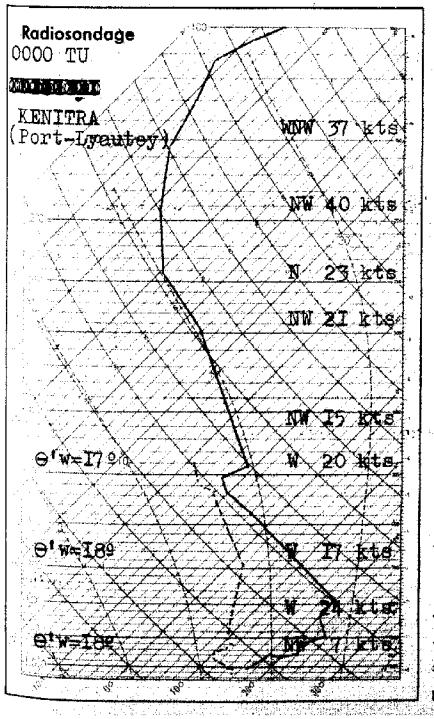

Analyse de la Situation à 0600 T.U.

L'anticyclone centré sur les Açores s'est légèrement affaibli; par contre sa dorsale continue à progresser en direction de l'Europe centrale, maintenant ainsi le courant perturbé à des latitudes assez septentrionales.

Régime de Nord-Est non perturbé sur le Maroc où le ciel est généralement clair, à l'exception de brouillards dans la baie d'Agadir et de quelques résidus orageux sur l'Atlas.

Vent variable faible, Nord-Est dominant.

La température est sensiblement sans changement.

LÉGENDE

- Front chaud en surface
- Front quasi-stationnaire
- Front froid en surface
- Occlusion
- Front intertropical
- A. — anticyclone
- D. — dépression

Les autres lignes sont les isobares au niveau de la mer, cotées en millibars.

MINISTÈRE DES TRAVAUX PUBLICS

SERVICE MÉTÉOROLOGIQUE

ANNÉE 1958 N° 225

BULLETIN QUOTIDIEN DE RENSEIGNEMENTS DU MAROC

PUBLIÉ SOUS LA RESPONSABILITÉ DU DIRECTEUR DU SERVICE MÉTÉOROLOGIQUE

Situation générale à 0600 T.U. le I3 AOUT I958

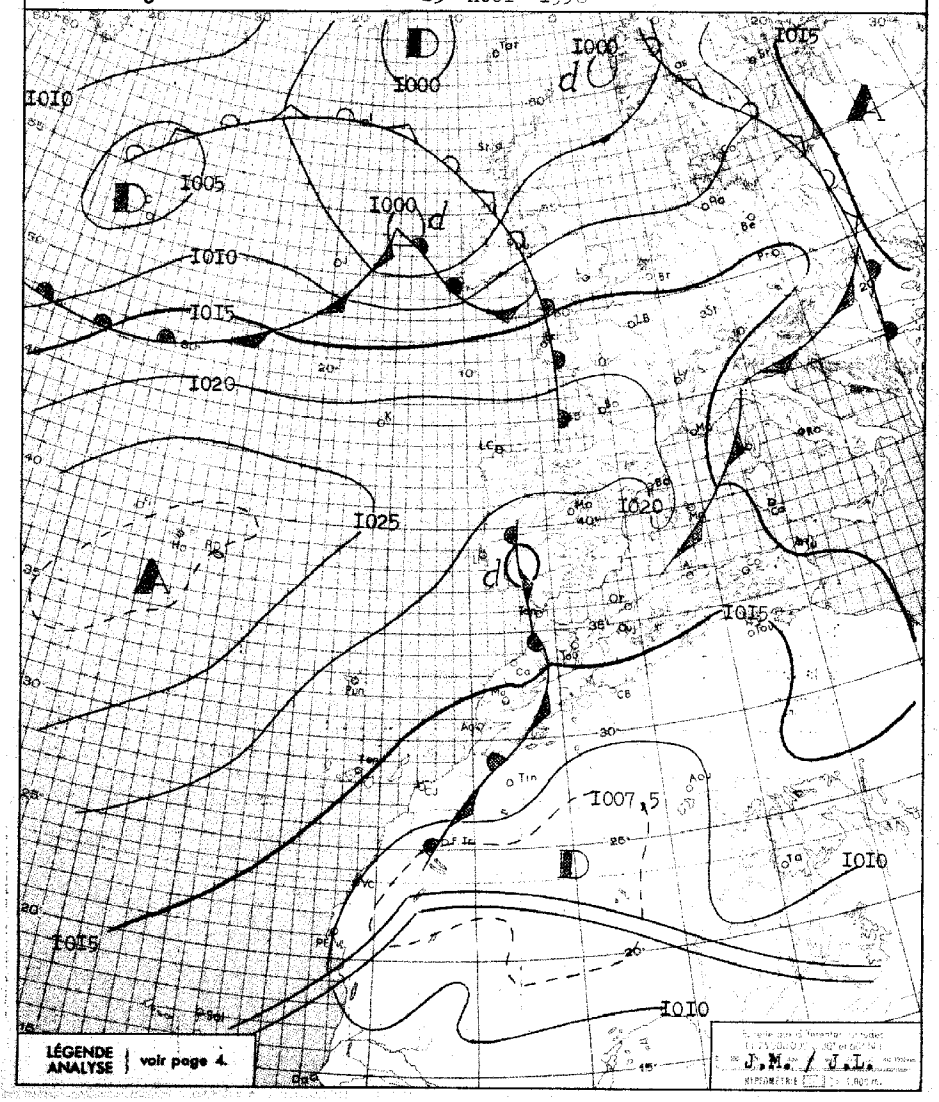

BULLETIN MÉTEOROLOGIQUE DU MAROC DU I3 AOUT I958

STATIONS	ALTITUDE (m) (de la cuvette du baromètre)	OBSERVATIONS DE 1800 TU la veille: Pression barométrique à 0 degré C et au niveau de la mer en millibars et dixièmes de millibars	Température de l'air en degré C	VENT: Direction	VENT: Vitesse en nœuds	Caractère du temps (voir légende)	Température du point de rosée en degré C	Hauteur de pluie tombée dans les 24 h. (de 6 à 6 h.) en millimètres	Maximum relevé à 18 h. la veille en degré C	Minimum relevé à 6 h. du matin en degrés C	OBSERVATIONS DE 0600 TU ce jour: Pression barométrique à 0 degré C et au niveau de la mer en millibars et dixièmes de millibars	Température de l'air en degré C	VENT: Direction	VENT: Vitesse en nœuds	Caractère du temps (voir légende)	Température du point de rosée en degré C
Tanger	86	I0I5,8	27	NNW	06	○	09		27	2I	I0I6,2	22	ENE	I0	○	I8
Oujda	460	I0I4,I	30	NNW	08	◐	07		34	2I	I0I7,9	2I	C		◐	I9
Kénitra (Port-Lyautey)	15	I0I4,7	25	N	I2	○	I9		27	I6	I0I5,I	I6	C		○	I6
Tounhar	569	I009,4	36	WSW	I2	○	I6		37	20	I0I5,0	20	NNE	27	○	I7
Rabat	68	I0I5,3	25	N	I2	○	I8		27	I7	I0I5,5	I7	SSE	02	○	I7
Fès	414	I0I2,3	35	WNW	04	◐	I2		36	I7	I0I4,7	I7	C		○	I0
Meknès	549	I0I2,8	3I	WNW	I0	◐	I8		32	I8	I0I6,3	I8	C		○	I5
Nouasseur	200	I0I5,3	26	NE	I6	○	I7		29	I7	I0I6,I	I7	E	04	○	I6
Casablanca	58	I0I6,I	25	NNE	I2	○	20		26	I9	I0I5,7	I9	C		○	I8
Ifrane (1)	1664		27	N	08	◐	09		3I	I6		23	WSW	06	○	05
Khouribga (1)	777		33	NNW	I4	○	I0		36	I8		22	N	04	○	07
Safi	45	I0I4,I	26	NNE	06	○	20		3I	I9	I0I3,5	I9	E	I4	○	I9
Kasba-Tadla	507	I008,5	40	NNE	I2	○	22		42	22	I0I5,2	22	NNE	04	○	I6
Midelt (1)	1520		28	SW	20	◐	08	TR	34	I7		I7	C		○	I0
Essaouira (Mogador)	8	I0I3,8	20	N	20	○	I8		2I	I7	I0I2,5	I7	NNE	08	○	I6
Marrakech	466	I0II,3	39	NW	06	◐	I3		39	24	I0I4,6	24	C		○	I6
Agadir	19	I0I2,7	I9	WSW	04	◐	I7		22	I6	I0I2,2	I6	W	02	≡	I6
Ouarzazate (1)	1136		35	ENE	I2	●	07	TR	38	24		24	C		●	09
Tindouf	432	I006,I	42	ESE	I0	○	II		43	25	I0I0,4	26	NNE	08	○	02
Fort-Trinquet	360	I004,I	43	NNE	08	○	07		45	28	I007,3	28	NE	06	○	09
Colomb-Bechar (1)	770		37	ESE	04	○	05		39	26		28	C		●	03
Oran	180	I0I4,4	26	WNW	I0	○	23		33	2I	I0I6,8	23	C		●	2I
Porto	103	I02I,8	20	NNW	I5	○	I3		22	II	I020,5	II	E	04	○	II
Cap St-Vincent	48	I0I6,6	I9	WSW	25	○	I7	2	27	I7	I0I6,5	I8	N	II	○	I3
Lisbonne	70	I0I8,0	23	NNW	20	◐	I2		26	I6	I0I7,6	I8	NNW	I4	○	I4
Ponta Delgada	36	I029,4	25	NE	I5	◐	I8			20	I027,3	20	NNE	I0	●	20
Angra	31	I030,4	23	NE	06		I8		23	I9	I028,9	I9	C		○	I4
Horta	61	I030,2	27	SSW	3I	◐	I8		27	I9	I028,3	I9	C		○	I6
Flores	40	I030,5	25	WSW	03	◐	I9		25	2I	I027,4	2I	WSW	04	○	I8
Funchal	110	I0I9,5	22	NE	I3	◐	I7		25	I8	I0I7,2	I8	NE	I2	○	I6
Teneriffe	37	I0I5,0	26	NNW	08	◐	I4			I9	I0I3,2	20	SE	02	○	I5
Cap Juby	5															
Villa Cisneros	6	I009,8	23	NNE	28	○	I7			I8	I009,9	I9	NNE	22	●	I7

(1) Pression réduite au niveau de la station.

SONDAGES AÉROLOGIQUES à 0500 TU

De gauche à droite, sous les noms de chaque station : Altitude en m.; direction d'où vient le vent; vitesse en nœuds.

CASA 0000 TU	OUJDA	RABAT	MEKNES	KHOURIBGA	MARRAKECH	AGADIR
Nuages bas	Nuages bas	500 NE 08 I000 NNE 08 I500 SSE 04 2000 W I2 250C W I2 300C WNW I5 4000 WNW 23 550C W I9	I000 E 06 I500 SE I6 2000 WSW 04 2500 W 09 3000 W 08 4000 WNW I0	I000 SW 06 I500 WNW I4 2000 WNW 08 2500 WNW I6 3000 WNW I0	I000 E 04 I500 ENE I0 2000 ENE 04 2500 SSW 02 300C WSW 03	Brouillard

Prévisions pour la journée du I4 AOUT I958

Le temps sera assez chaud, type chergui, sur l'ensemble du Maroc.

Ciel généralement clair, devenant faiblement orageux sur l'Atlas l'après-midi.

Vent de Nord-Est à Est modéré.

Température en hausse.

Mer belle ou peu agitée.

Houle de Nord-Ouest faible I à I,50 m.

OBSERVATIONS DES PORTS A 1800 TU la veille

STATIONS	ETAT DE LA MER	ETAT DE LA HOULE: Direction	Hauteur en mètres	Période en sec.	Tendance de la hauteur des vagues depuis la dernière observation
Cap Spartel (1600)	Belle	WNW	I		Amélioration
Mehedya	Peu agit.	W	I,50	I0	Stationnaire
Casablanca	Belle	NW	2		Stationnaire
Safi					
Essouira (Mogador)	Agitée	NW	2	04	Stationnaire
Agadir	Calme	WNW	0,50	I4	Stationnaire

OBSERVATIONS DES PORTS A 0900 TU ce jour

Cap Spartel	Agitée	WNW	0,50		Amélioration
Mehedya	Peu agit.	W	I,50	I0	Stationnaire
Casablanca	Belle	NW	I,50		Stationnaire
El Jadida (Mazagan)					
Safi	Belle	WNW	0,50	I2	Stationnaire
Essouira (Mogador)	Agitée	NW	2	04	Stationnaire
Agadir	Calme	WNW	0,25	I4	Stationnaire

LÉGENDE pour le caractère du temps :

- ○ Ciel clair.
- ◐ Ciel peu nuageux.
- ◑ Ciel nuageux.
- ● Ciel couvert.
- ≡ Brouillard.
- = Brume.
- ∞ Brume sèche.
- • Pluie.
- ⸲ Bruine.
- * Neige.
- Averse de pluie.
- Averse de neige.
- Averse de grêle.
- TR Traces de pluie (moins de 0 mm. 1).
- Orage.
- < Eclairs.
- Tempête de sable.
- $ Poussières ou sable brassés par le vent.
- Tourbillon de poussières ou sable.
- Grains.
- C Vent calme.

Situation en altitude à [redacted] à0000 TU Le I4 AOUT I958

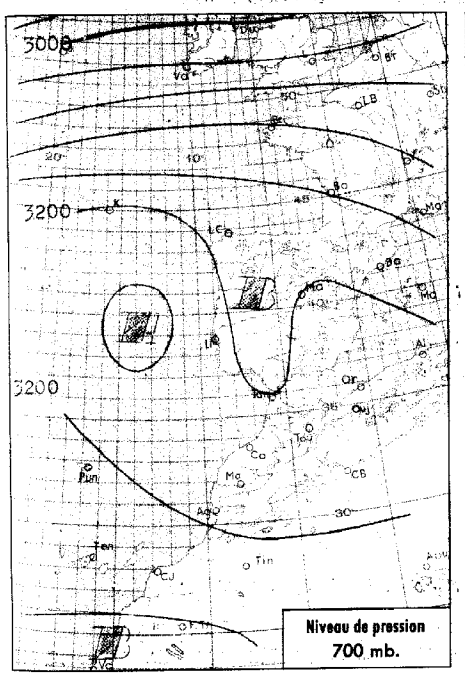

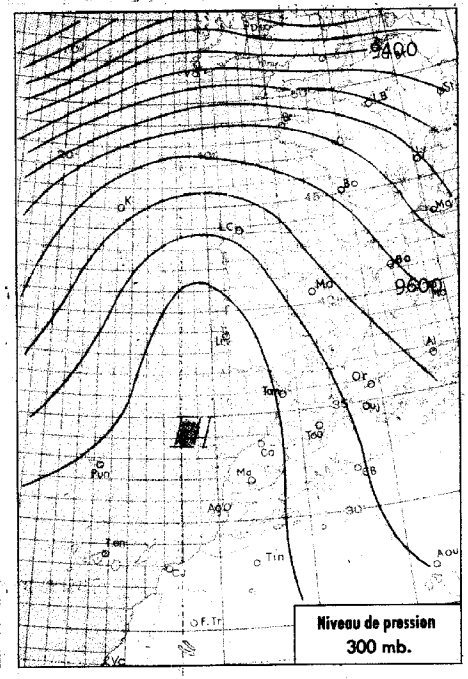

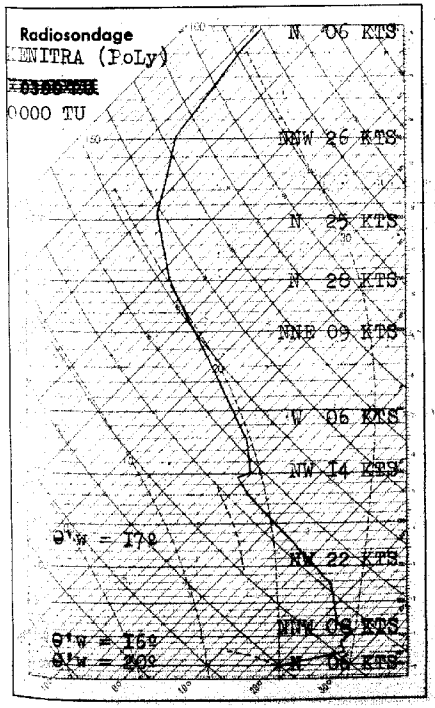

Analyse de la Situation à 0600 T.U.

Le régime de chergui qui s'est établi sur le Maroc, s'est renforcé sur la moitié Sud du pays par suite du creusement de la dépression saharienne sur la région de Fort Trinquet.

La situation devient orageuse: déja sur le quart Sud-Ouest apparaissent de nombreux nuages préorageux en altitude; ailleurs le temps demeure clair ou peu nuageux avec brumes et brouillards abondants sur la côte entre EL JADIDA et KENITRA.

Le vent variable faible, est localement assez fort dans la passe de TAZA et à TANGER.

La température est en hausse sensible.

LÉGENDE

- Front chaud en surface
- Front quasi-stationnaire
- Front froid en surface
- Occlusion
- Front intertropical
- A. — anticyclone
- D. — dépression

Les autres lignes sont les isobares au niveau de la mer, cotées en millibars.

MINISTÈRE DES TRAVAUX PUBLICS

SERVICE MÉTÉOROLOGIQUE

ANNÉE 1958 N° 226

BULLETIN QUOTIDIEN DE RENSEIGNEMENTS DU MAROC

PUBLIÉ SOUS LA RESPONSABILITÉ DU DIRECTEUR DU SERVICE MÉTÉOROLOGIQUE

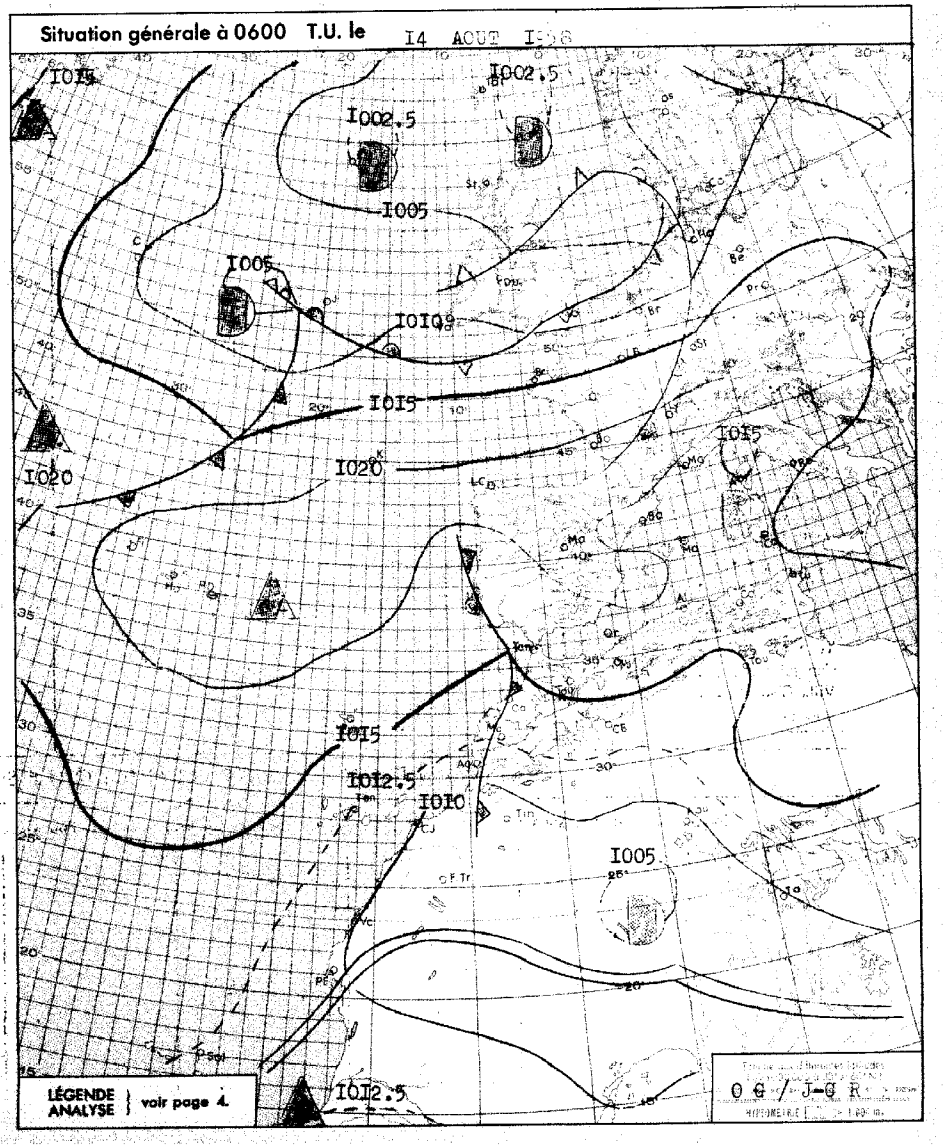

BULLETIN MÉTÉOROLOGIQUE DU MAROC DU I4 AOUT I958

Prévisions pour la journée du I5 AOUT I958

Persistance du temps chaud, type sirocco sur le Maroc occidental, chergui sur l'oriental, orageux sur la majeure partie du pays.

Le ciel, peu nuageux sur le quart Nord-Ouest, sera très nuageux partout ailleurs avec de nombreux orages se développant l'apres-midi sur le Haut Atlas et le Moyen Atlas. Brumes assez abondantes le matin sur la région côtière comprise entre KENITRA et EL JADIDA.

Vent de Sud-Est faible, localement fort d'Est dans la passe de TAZA et à TANGER.

La mer sera belle, la houle faible I m.

STATIONS	ALTITUDE (m) (de la cuvette du baromètre)	OBSERVATIONS DE 1800 TU la veille: Pression barométrique à 0 degré C et au niveau de la mer en millibars et dixièmes de millibars	Température de l'air en degré C	VENT: Direction	VENT: Vitesse en nœuds	Caractère du temps (voir légende)	Température du point de rosée en degré C	Hauteur de pluie tombée dans les 24 h. (de 6 à 6 h.) en millimètres	Maximum relevé à 18 h. la veille en degré C	Minimum relevé à 6 h. du matin en degrés C	OBSERVATIONS DE 0600 TU ce jour: Pression barométrique à 0 degré C et au niveau de la mer en millibars et dixièmes de millibars	Température de l'air en degré C	VENT: Direction	VENT: Vitesse en nœuds	Caractère du temps (voir légende)	Température du point de rosée en degré C
Tanger	86	I0I4.0	29	ENE	I7	○	I8		32	23	I0I5.8	23	ENE	I7	○	I9
Oujda	460	I0I5.7	26	NNW	I0	○	20		33	I8	I0I8.9	I8	C		◍	I8
Kénitra (Port-Lyautey)	15	I0I3.2	27	NNW	06	○	2I		30	I8	I0I5.9	I9	NE	25	○	I8
Touahar	569	I009.9	34	NE	I8	○	I5		35	I9	I0I4.I	20	C		≡	20
Rabat	68	I0I3.2	27	NNW	I0	○	I9		29	I6	I0I4.7	I8	SW	04	◍	I6
Fès	414	I0I0.8	38	WNW	04	○	I0		39	I8	I0I7.I	I8	C		○	II
Meknès	549	I0II.7	34	NNW	08	○	05		35	2I	I0I5.2	23	SSE	06	○	04
Nouasseur	200	I0I3.9	28	NE	I0	○	2I		34	I5	I0I5.6	I5	C		○	I2
Casablanca	58	I0I4.2	25	SSW	06	○	22		28	20	I0I5.I	20	C		≡	20
Ifrane (1)	1664		20	NW	08	○	09		3I	I2		2I	WSW	04	○	04
Khouribga (1)	777		36	NW	I0	○	06		39	23		24	N	04	○	08
Safi	45	I0II.6	33	ENE	04	○	20		38	20	I0I3.4	22	E	06	○	20
Kasba-Tadla	507	I008.8	4I	N	I4	○	24		43	25	I0I5.3	25	E	08	◐	I5
Midelt (1)	1520		32	WNW	20	○	04		34	I7		I8	E	06	○	06
Essaouira (Mogador)	8	I0I2.5	2I	NNE	I5	○	I6		22	I7	I0I2.2	I8	NNE	I6	◍	I5
Marrakech	466	I009.4	4I	NNW	I0	○	07		44	25	I0I5.0	25	SSW	02	○	I0
Agadir	19	I0II.7	23	NW	04	◐	I7		23	2I	I0I0.I	23	C		◐	I8
Ouarzazate (1)	1136		35	WNW	08	◐	08	TR	37	22		23	C		◍	07
Tindouf	432	I006.I	42	ENE	I2	○	07		43		I009.5	28	NE	08	○	04
Fort-Trinquet	360	I003.5	43	E	08	○	0I		45	30	I007.5	30	C		○	07
Colomb-Bechar (1)	770		38	WSW	04	○	00		39	24		26	NNE	04	○	00
Oran	180	I0I5.3	26	NW	I0	○	2I		29	I9	I0I7.4	20	C		○	I7
Porto	103	I0I9.0	24	NNW	I0	○	I6		26	I4	I0I8.I	I5	C		○	I5
Cap St-Vincent	48	I0I6.6	2I	NW	07	○	I9		24	I6	I0I6.I	I7	NNW	09	○	I6
Lisbonne	70	I0I6.0	28	NNW	I7	○	I4		3I	I8	I0I6.2	I8	NNW	I4	○	I6
Ponta Delgada	36	I024.8	23	NE	I2	◍	I8	I	24	I9	I022.3	20	NE	06	◍	I8
Angra	31	I026.3	23	ENE	06	○	I6		24	I9	I023.0	20	SSW	05	◍	I7
Horta	61	I025.7	26	NNW	05	○	20		28	I9	I022.5	20	W	03	○	I7
Flores	40	I024.8	25	WSW	06	○	2I		25	22	I02I.0	23	SW	06	◍	2I
Funchal	110	I0I5.9	23	NE	I0	◐	I7		25	I8	I0I4.0	I8	NE	I3	○	I3
Teneriffe	37	I0II.9	27	ENE	08	○	I8		29	2I	I0I0.9	22	WNW	02	○	I4
Cap Juby	5															
Villa Cisneros	6	I009.I	2I	NNE	I8	◍	I8			I7	I0I0.2	20	NNE	I0	◍	I9

(1) Pression réduite au niveau de la station.

OBSERVATIONS DES PORTS A 1800 TU la veille

STATIONS	ETAT DE LA MER	ETAT DE LA HOULE: Direction	Hauteur en mètres	Période en sec.	Tendance de la hauteur des vagues depuis la dernière observation
Cap Spartel (1600)	Agitée.	Houle atlantique nulle.			
Mehedya	Peu Agit.	W	I.50	I0	Stationnaire
Casablanca	Belle	NW	I.50		Stationnaire
Safi	Belle	WNW	0.50	I2	Stationnaire
Essaouira (Mogador)	Agitée	NW	2.00	04	Stationnaire
Agadir	Calme	WNW	0.50	I4	Stationnaire

OBSERVATIONS DES PORTS A 0900 TU ce jour

Cap Spartel	Agitée.	Houle atlantique nulle.			
Mehedya		Brouillard.			
Casablanca		Brouillard.			
El Jadida (Mazagan)					
Safi	Belle	WNW	0.50	I2	Stationnaire
Essaouira (Mogador)	Peu Agit.	NW	2.00	04	Stationnaire
Agadir	Calme	WNW	0.50	I4	Stationnaire

SONDAGES AÉROLOGIQUES à 0500 TU

De gauche à droite, sous les noms de chaque station : Altitude en m. ; direction d'où vient le vent ; vitesse en nœuds.

CASA 0000 TU	RABAT			MEKNES			OUJDA	KOURIBGA		MARRAKECH			AGADIR		
NUAGES BAS	500	SSW	04				NUAGES BAS	I000	C	I000	ENE	08	500	ENE	I6
	I000	NNW	0I	I000	E	06				I500	NNE	09	I000	ENE	I9
	I500	NW	03	I500	W	06				2000	C		I500	ENE	I2
	2000	NW	09	2000	WNW	I0				2500	NNW	05	2000	ENE	I6
				2500	C					3000	N	08	2500	ENE	I4
				3000	C					4000	N	I6	3000	ENE	I0
				4000	C					5500	NNW	I4	4000	ESE	06

LÉGENDE pour le caractère du temps :

- ○ Ciel clair.
- ◐ Ciel peu nuageux.
- ◍ Ciel nuageux.
- ● Ciel couvert.
- ≡ Brouillard.
- = Brume.
- ∞ Brume sèche.
- · Pluie.
- ⁝ Bruine.
- * Neige.
- ▽ Averse de pluie.
- ▽ Averse de neige.
- ▽ Averse de grêle.
- TR Traces de pluie (moins de 0 mm. 1).
- ↱ Orage.
- < Eclairs.
- Tempête de sable.
- Poussières ou sable brassés par le vent.
- Tourbillon de poussières ou sable.
- V Grains.
- C Vent calme.

Situation en altitude [redacted] à 0000 T.U. le I5 AOUT I958

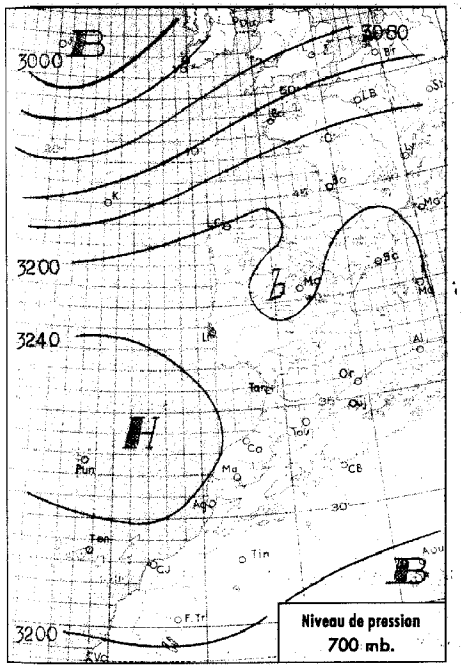

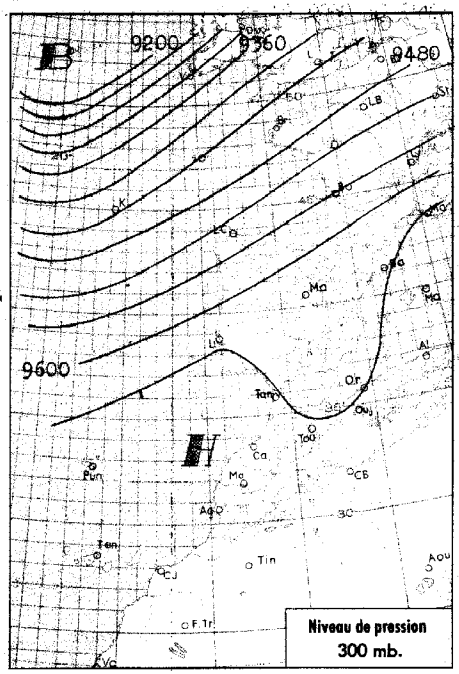

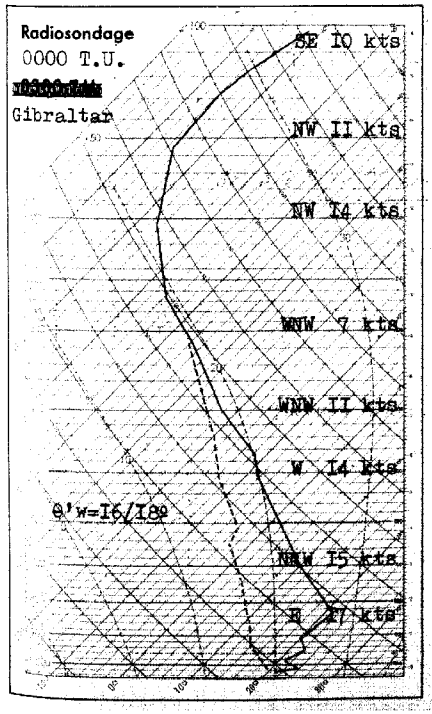

Analyse de la Situation à 0600 T.U.

Le Maroc reste soumis à un régime continental d'Est, sur la face méridionale de l'anticyclone qui s'étend des Açores à la France.

Le ciel est en général clair ou peu nuageux par bancs épars d'altocumulus préorageux. On observe d'importantes formations brumeuses dans la région de Casablanca.

Vent variable faible, secteur Est dominant.

Température stationnaire ou en légère hausse.

LÉGENDE

- Front chaud en surface
- Front quasi-stationnaire
- Front froid en surface
- Occlusion
- Front intertropical
- A. — anticyclone
- D. — dépression

Les autres lignes sont les isobares au niveau de la mer, cotées en millibars.

MINISTÈRE DES TRAVAUX PUBLICS

SERVICE MÉTÉOROLOGIQUE

ANNÉE 1958 N° 227

BULLETIN QUOTIDIEN DE RENSEIGNEMENTS DU MAROC

PUBLIÉ SOUS LA RESPONSABILITÉ DU DIRECTEUR DU SERVICE MÉTÉOROLOGIQUE

Situation générale à 0600 T.U. le I5 AOUT I958

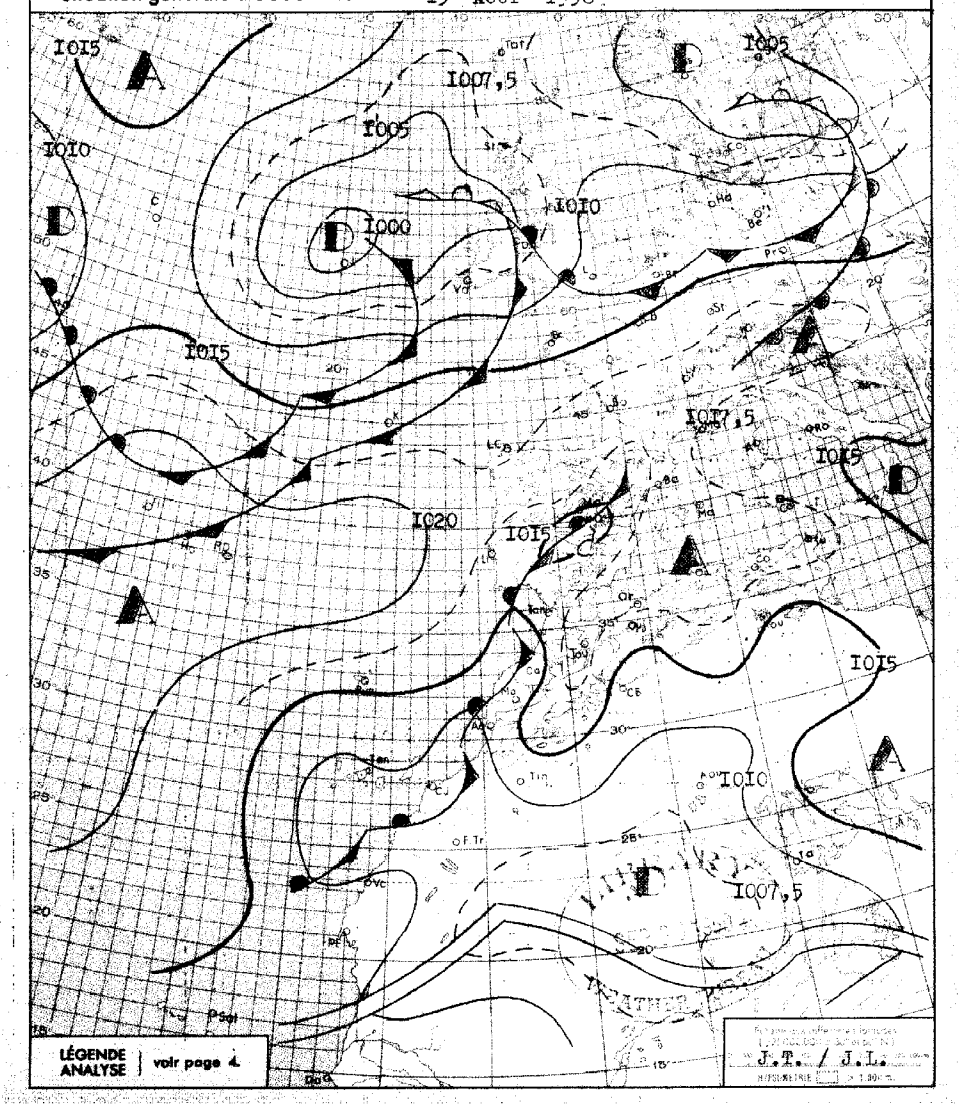

BULLETIN MÉTÉOROLOGIQUE DU MAROC DU I5 AOUT I958

OBSERVATIONS DE 1800 TU la veille / OBSERVATIONS DE 0600 TU ce jour

STATIONS	ALTITUDE (m) (de la cuvette du baromètre)	1800 TU: Pression barométrique à 0 degré C et au niveau de la mer en millibars et dixièmes de millibars	1800 TU: Température de l'air en degré C	1800 TU: VENT Direction	1800 TU: VENT Vitesse en nœuds	1800 TU: Caractère du temps (voir légende)	1800 TU: Température du point de rosée en degré C	Hauteur de pluie tombée dans les 24 h. (de 6 à 6 h.) en millimètres	Maximum relevé à 18 h. la veille en degré C	Minimum relevé à 6 h. du matin en degré C	0600 TU: Pression barométrique à 0 degré C et au niveau de la mer en millibars et dixièmes de millibars	0600 TU: Température de l'air en degré C	0600 TU: VENT Direction	0600 TU: VENT Vitesse en nœuds	0600 TU: Caractère du temps (voir légende)	0600 TU: Température du point de rosée en degré C
Tanger	86	I0I5,I	29	ENE	I9	○	I9		33	23	I0I6,0	23	ESE	I4	○	I9
Oujda	460	I0I5,5	29	NW	06	○	I8		34	I6	I0I9,7	I6	C		○	I5
Kénitra (Port-Lyautey)	15	I0I3,5	28	NNW	02	○	2I		3I	I9	I0I4,I	I9	C		◐	I9
Touahar	569	I0I0,4	36	NE	I2	○	I3		36	20	I0I4,9	20	WSW	22	○	I3
Rabat	68	I0I3,7	29	N	I0	○	I8		30	I9	I0I4,4	I9	SSW	04	○	I5
Fès	414	I0I3,8	38	NNW	04	○	09		40	I8	I0I7,0	I8	C		○	09
Meknès	549	I0I2,I	36	NW	04	○	04		38	2I	I0I6,0	27	S	06	○	
Nouasseur	200	I0I3,6	33	NE	I2	○	I0		37	I7	I0I5,0	I7	NE	04	○	I3
Casablanca	58	I0I4,6	23	NNE	02	◐	23		28	I9	I0I4,4	20	C		≡	20
Ifrane (1)	1664		28	NW	08	○	07		3I	I3		I6	C		○	03
Khouribga (1)	777		37	NNW	I2	○	07		40	24		25	ENE	04	○	07
Safi	45	I0II,2	36	NE	05	○	2I		44	I9	I0I2,7	2I	E	I0	○	I9
Kasba-Tadla	507	I009,6	4I	NNW	I0	○	23		43	25	I0I4,8	25	SE	08	○	I4
Midelt (1)	1520		3I	NW	I0	○	06		34	I7		I7	C		○	03
Essaouira (Mogador)	8	I0II,4	22	NNE	I7	○	I7		24	I7	I0I2,I	I9	NNE	I3	◐	I4
Marrakech	466	I009,8	42	ENE	I2	○	0I		44	25	I0I5,I	25	SSW	04	○	07
Agadir	19	I0I0,2	33	WSW	06	◐	I4		42	25	I0I0,I	25	N	02	○	I4
Ouarzazate (1)	1136		37	NNW	08	◐	II		38	23		23	C		○	09
Tindouf	432	I007,0	42	ENE	08	○	09		43	27	I0I0,0	27	NNE	08	○	02
Fort-Trinquet	360	I004,5	43	E	I0	○	0I		45	29	I008,I	29	C		○	02
Colomb-Bechar (1)	770		39	NNW	I0	○			40	25		25	NNW	I0	○	-0I
Oran	180	I0I6,7	28	NNE	I2	○	I3		32	I9	I0I7,8	20	C		◐	I8
Porto	103	I0I7,I	23	NW	05	○	I7		29							
Cap St-Vincent	48	I0I6,7	2I	NW	I0	○	20		24	I5	I0I7,3	I5	NNW	I2	○	I5
Lisbonne	70	I0I5,5	32	WSW	II	○	I0		33	I5	I0I7,I	I6	NNW	I0	◐	I5
Ponta Delgada	36	I022,3	22	SSE	07	◐	I6		24	I7	I02I,8	I8	ESE	02	○	I5
Angra	31	I022,4	24	ENE	08	○	I8		26	20	I020,6	2I	SW	08	◐	I8
Horta	61	I02I,7	27	SW	07	○	20		28	2I	I020,2	22	SW	09	◐	20
Flores	40	I022,0	22	C		◐	I8	I0	25	I8	I020,6	I8	C		○	I5
Funchal	110	I0I4,9	24	NE	08	○	20		26	20	I0I3,9	20	NE	08	○	I5
Teneriffe	37															
Cap Juby	5															
Villa Cisneros	6									20	I0II,9	20	WSW	06	≡	I8

(1) Pression réduite au niveau de la station.

SONDAGES AÉROLOGIQUES à 0500 TU

De gauche à droite, sous les noms de chaque station : Altitude en m.; direction d'où vient le vent; vitesse en nœuds.

CASA 0000 TU			OUJDA			RABAT			MEKNES			KHOURIBGA			MARRAKECH			AGADIR		
500	NE	I7				500	ESE	08										500	ENE	I2
I000	NNE	I7	I000	NE	06	I000	NE	08	I000	SSE	02	I000	NE	I2	I000	NE	09	I000	E	I2
I500	SSW	I2	I500	ENE	I0	I500	NNE	I0				I500	NNE	I2	I500	NE	30	I500	ENE	08
2000	N	20				2000	N	I6	2000	NNW	I4	2000	NNE	08	2000	NE	I9	2000	NE	08
2500	NNW	I5				2500	NNW	I7	2500	NW	I7	2500	N	06	2500	NNE	I4	2500	ENE	06
3000	NNW	I5				3000	WSW	I4	3000	NNW	2I				3000	NE	20	3000	ENE	06
4000	NNW	I0				4000	NW	I2							4000	NE	I3	4000	ESE	08

Prévisions pour la journée du I6 AOUT I958

Persistance du temps chaud, faiblement orageux dans l'intérieur du pays. Formations brumeuses abondantes sur les côtes entre Safi et Larache.

Vent d'Est à Nord-Est faible à modéré, se renforçant sur les régions de Tanger et Taza.

Température sans grand changement.

La mer sera peu agitée, la houle faible I mètre.

OBSERVATIONS DES PORTS A 1800 TU la veille

STATIONS	ETAT DE LA MER	ETAT DE LA HOULE: Direction	Hauteur en mètres	Période en sec.	Tendance de la hauteur des vagues depuis la dernière observation
Cap Spartel (1600)	Agitée	Houle atlantique nulle			
Mehedya	Belle	W	I	08	Amél. légère
Casablanca	- - - -	Brouillard - - - -			
Safi	Belle	WNW	0,50	I2	Stationnaire
Essaouira (Mogador)	Agitée	NW	I,50	04	Stationnaire
Agadir					

OBSERVATIONS DES PORTS A 0900 TU ce jour

Cap Spartel	Belle	W	I	08	Stationnaire
Mehedya					
Casablanca					
El Jodida (Mazagan)					
Safi	Belle	WNW	0,50	I2	Stationnaire
Essaouira (Mogador)	Peu agit.	NW	I,50	04	Stationnaire
Agadir					

LÉGENDE pour le caractère du temps :

- ○ Ciel clair.
- ◐ Ciel peu nuageux.
- ◑ Ciel nuageux.
- ● Ciel couvert.
- ≡ Brouillard.
- = Brume.
- ∞ Brume sèche.
- · Pluie.
- , Bruine.
- * Neige.
- ▽ Averse de pluie.
- ▽ Averse de neige.
- ▽ Averse de grêle.
- TR Traces de pluie (moins de 0 mm. 1).
- Orage.
- < Eclairs.
- Tempête de sable.
- Poussières ou sable brassés par le vent.
- Tourbillon de poussières ou sable.
- V Grains.
- C Vent calme.

Situation en altitude à ~~0000 TU~~ à 0000 TU Le I6 AOUT I958

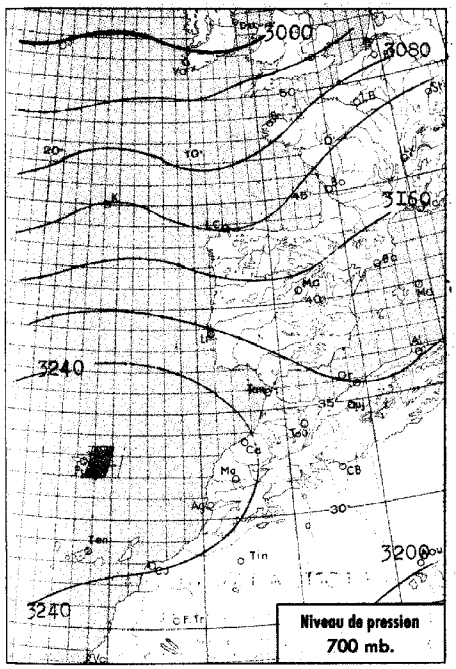

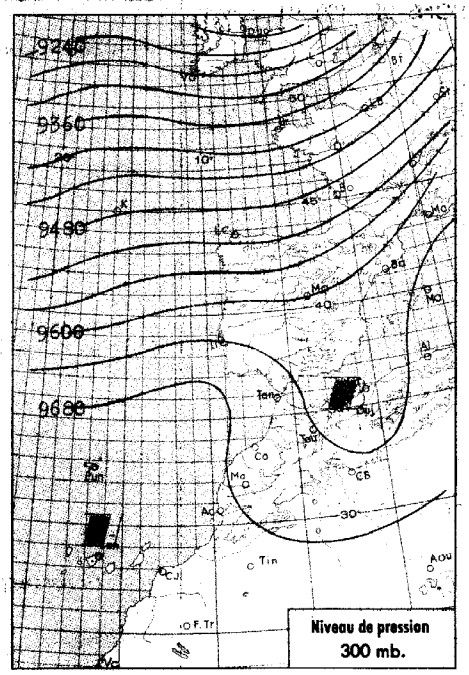



Analyse de la Situation à 0600 T.U.

Le Maroc est sous l'influence du flux d'Est continental dirigé par la dépression saharienne.

Le ciel est clair ou peu nuageux par bancs d'Altocumulus et Cirrus instables, excepté sur le Haut Atlas où ils sont assez abondants.

Le vent est variable faible de secteur Est dominant.

La température est stationnaire ou en légère hausse.

LÉGENDE

- Front chaud en surface
- Front quasi-stationnaire
- Front froid en surface
- Occlusion
- Front intertropical
- A. — anticyclone
- D. — dépression

Les autres lignes sont les isobares au niveau de la mer, cotées en millibars.

MINISTÈRE DES TRAVAUX PUBLICS

SERVICE MÉTÉOROLOGIQUE

ANNÉE 1958 N° 228

BULLETIN QUOTIDIEN DE RENSEIGNEMENTS DU MAROC

PUBLIÉ SOUS LA RESPONSABILITÉ DU DIRECTEUR DU SERVICE MÉTÉOROLOGIQUE

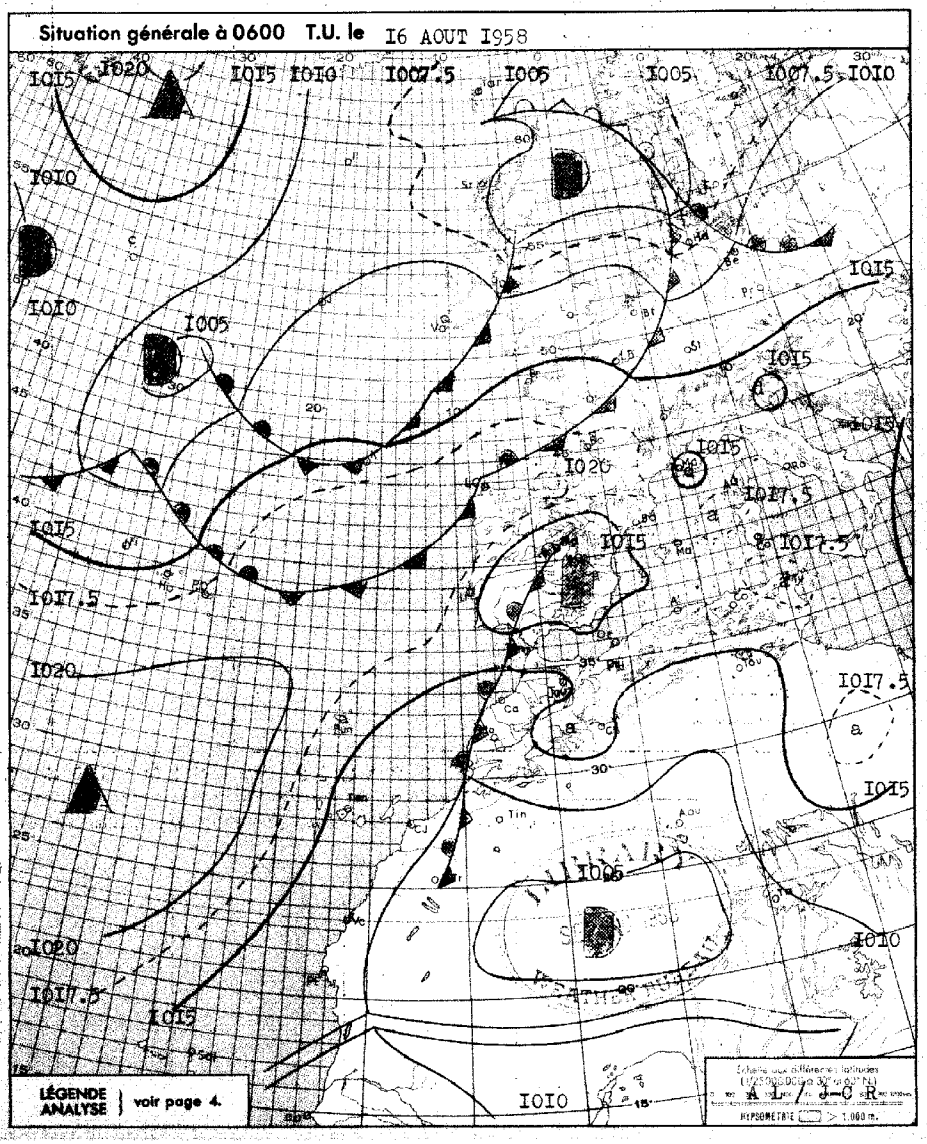

BULLETIN MÉTÉOROLOGIQUE DU MAROC DU I6 AOUT I958

OBSERVATIONS DE 1800 TU la veille / OBSERVATIONS DE 0600 TU ce jour

STATIONS	ALTITUDE (m) (de la cuvette du baromètre)	1800 TU: Pression barométrique à 0 degré C et au niveau de la mer en millibars et dixièmes de millibars	1800 TU: Température de l'air en degré C	1800 TU: VENT Direction	1800 TU: VENT Vitesse en nœuds	1800 TU: Caractère du temps (voir légende)	1800 TU: Température du point de rosée en degré C	Hauteur de pluie tombée dans les 24 h. (de 6 à 6 h.) en millimètres	Maximum relevé à 18 h. la veille en degré C	Minimum relevé à 6 h. du matin en degré C	0600 TU: Pression barométrique à 0 degré C et au niveau de la mer en millibars et dixièmes de millibars	0600 TU: Température de l'air en degré C	0600 TU: VENT Direction	0600 TU: VENT Vitesse en nœuds	0600 TU: Caractère du temps (voir légende)	0600 TU: Température du point de rosée en degré C
Tanger	86	I0I4.6	28	NE	I9	○	I6		33	2I	I0I3.9	2I	ENE	08	○	I7
Oujda	460	I0I5.7	3I	N	04	○	I2		34	I9	I0I7.5	I9	C		○	I0
Kénitra (Port-Lyautey)	15	I0I2.8	32	NNE	I0	○	I7		39	I8	I0I2.9	I9	SW	02	○	I6
Tounhar	569	I0II.0	36	ENE	I3	○	I2		37	22	I0I4.9	22	NNE	I7	○	I0
Rabat	68	I0I2.9	32	N	I4	○	I9		35	I9	I0I3.6	20	SSW	02	○	I5
Fès	414	I0II.5	39	N	02	○	I2		4I	I9	I0I5.7	20	C		○	09
Meknès	549	I0II.8	37	NNW	08	○	04		39	25	I0I3.8	27	SSE	08	○	05
Nouasseur	200	I0I2.8	32	NE	I2	○	I6		39	I7	I0I3.8	I9	C		○	II
Casablanca	58	I0I4.I	27	NNE	I0	○	24		3I	20	I0I3.8	20	C		○	I8
Ifrane (1)	1664		28	NE	I0	○	07		3I	I3		20	ESE	I2	○	03
Khouribga (1)	777		38	N	I4	○	I0		4I	24		25	NNE	I0	○	08
Safi	45	I0I0.3	39	N	I6	○	24		44							
Kasba-Tadla	507	I009.3	4I	SE	I4	○	26		44	25	I0I6.7	25	ESE	I0	○	I7
Midelt (1)	1520		30	N	I2	○	08		33	I7		I8	C		○	08
Essaouira (Mogador)	8	I0I0.7	24	NNE	I7	◐	I4		25	I8	I0II.0	20	NE	I3	○	I5
Marrakech	466	I009.I	42	N	I0	○	07		44	28	I0I3.4	29	SSW	02	◐	08
Agadir	19	I0I0.2	36	WSW	04	◐	I4		42	2I	I0I0.3	22	NE	02	○	I6
Ouarzazate (1)	1136		35	SW	08	◐	07	0.I	38	27		27	C		◐	08
Tindouf	432	I006.8	42	SSE	06	○	08		43	29	I009.2	29	ENE	06	○	06
Fort-Trinquet	360	I005.I	43	E	06	○	-02		45							
Colomb-Bechar (1)	770		38	ENE	04	○	06		39	23		28	NNW	I0	○	04
Oran	180	I0I5.7	26	NW	08	○	20		29	I7	I0I6.I	I7	C		○	I6
Porto	103	I0I8.7	20	NNW	I4	○	I7		22	I4	I0I7.7	I5	C		≡	I5
Cap St-Vincent	48	I0I6.2	I8	NNW	I2	○	I6		26	I8	I0I3.9	I9	N	I2	○	I8
Lisbonne	70	I0I6.5	27	NNW	I5	○	I7		29	I6	I0I4.5	I7	NNW	II	○	I5
Ponta Delgada	36	I020.7	24	SW	I0	○	I8		25	I2	I0I9.3	22	SW	08	○	I9
Angra	31	I0I9.I	24	SSW	09	◐	20	TR	27	I9	I0I7.7	I9	WSW	05	◐	I4
Horta	61	I0I9.3	25	SW	09	◐	I9	TR	27	20	I0I6.9	22	SSW	II	◐	2I
Flores	40	I0I9.2	24	SW	04	○	I6	0I	24	2I	I0I4.2	23	WSW	09	◐	22
Funchal	110	I0I4.4	25	N	I2	○	22		26	I9	I0I4.5	20	N	II	○	I5
Teneriffe	37	I0I0.9	32	S	06	○	I9		38							
Cap Juby	5															
Villa Cisneros	6	I0I2.2	23	WSW	I2	◐	I9		24		I0I2.5	20	WNW	08	I5	

(1) Pression réduite au niveau de la station.

SONDAGES AÉROLOGIQUES à 0500 TU

De gauche à droite, sous les noms de chaque station : Altitude en m. ; direction d'où vient le vent ; vitesse en nœuds.

CASA 0000 TU			RABAT			MEKNES			MARRAKECH			AGADIR			OUJDA		
500	NE	26	500	C								500	ENE	I2			
I000	NE	I8	I000	ENE	I2	I000	ESE	I2				I000	ENE	I6	I000	C	
I500	NE	I5	I500	ESE	08	I500	ENE	I0	I500	NE	26	I500	ESE	08	I500	NE	02
2000	NNE	I6	2000	E	I0	2000	ENE	08	2000	NE	28	2000	E	I0	2000	NE	06
2500	NNE	I4	2500	E	I0	2500	NNE	08	2500	NNE	2I	2500	E	I0	2500	NE	09
3000	NNE	I3	3000	E	08	3000	NNE	I2	3000	NNE	20	3000	E	08	3000	NNE	09
4000	N	I4				4000	NNE	I4									

Prévisions pour la journée du I7 AOUT I958

Persistance du temps chaud, type orageux, brumeux sur le littoral entre Safi et Larache.

Le ciel peu nuageux deviendra nuageux sur la moitié Sud du pays avec une faible tendance orageuse sur le Haut Atlas où des foyers orageux isolés se developperont en fin d'après-midi.

Vent d'Est à [illegible] Est modéré sur le littoral l'après-midi, faible ailleurs.

Température stationnaire.

La mer sera belle à peu agitée, la houle faible I mètre.

OBSERVATIONS DES PORTS A 1800 TU la veille

STATIONS	ETAT DE LA MER	ETAT DE LA HOULE: Direction	Hauteur en mètres	Période en sec.	Tendance de la hauteur des vagues depuis la dernière observation
Cap Spartel (1600)	Agitée	Houle atlantique nulle.			
Mehedya	Belle	WSW	I.00	08	Stationnaire
Casablanca					
Safi	Belle	WNW	0.50	I2	Stationnaire
Essouira (Mogador)	Agitée	NW	I.50	04	Stationnaire
Agadir	Calme	WNW	0.25	I4	Stationnaire

OBSERVATIONS DES PORTS A 0900 TU ce jour

Cap Spartel	Calme	Houle atlantique nulle.			
Mehedya	Belle	WNW	I.00	08	Stationnaire
Casablanca	Belle	NW	0.50		Stationnaire
El Jodida (Mazagan)	Belle	WNW	I.00	I0	Stationnaire
Safi					
Essouira (Mogador)	Peu Agit.	NW	I.50	04	Stationnaire
Agadir	Calme	WNW	0.25	I4	Stationnaire

LÉGENDE pour le caractère du temps :

- ○ Ciel clair.
- ◐ Ciel peu nuageux.
- ◑ Ciel nuageux.
- ● Ciel couvert.
- ≡ Brouillard.
- = Brume.
- ∞ Brume sèche.
- • Pluie.
- ⁚ Bruine.
- * Neige.
- ▽ Averse de pluie.
- ▽ Averse de neige.
- ▽ Averse de grêle.
- TR Traces de pluie (moins de 0 mm. 1).
- ⚡ Orage.
- < Eclairs.
- Tempête de sable.
- Poussières ou sable brassés par le vent.
- Tourbillon de poussières ou sable.
- V Grains.
- C Vent calme.

Situation en altitude [redacted] à 0000TU le I7 AOUT I958

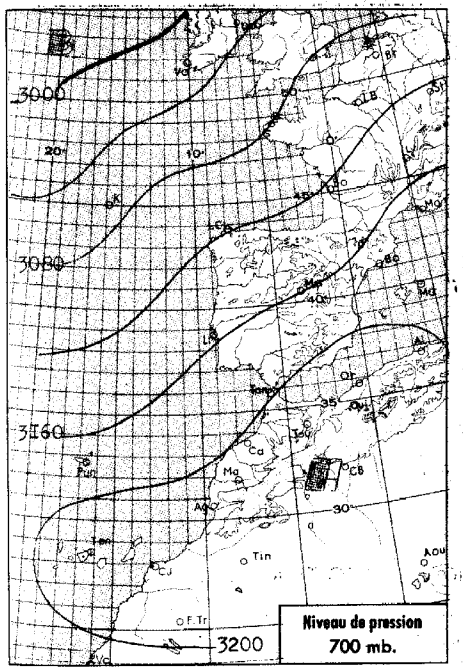

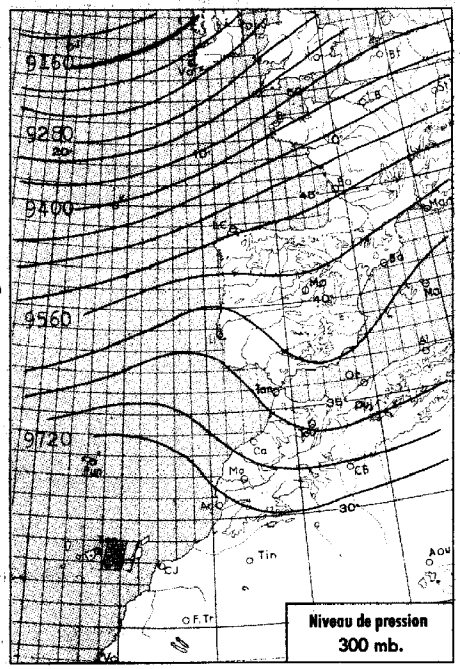

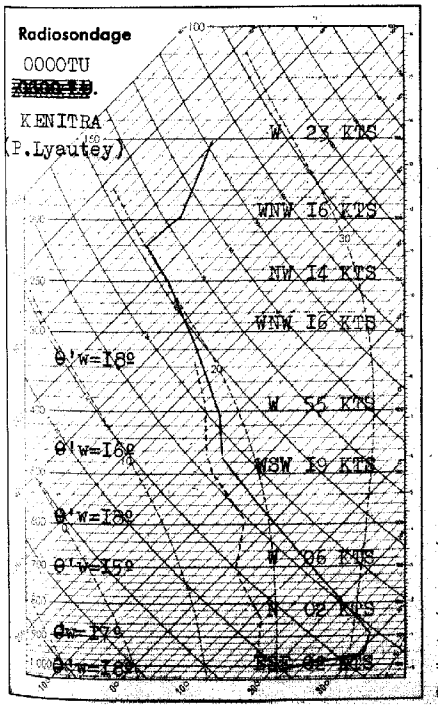

Analyse de la Situation à 0600 T.U.

Le Maroc est encore soumis au régime continental d'Est qui s'affaiblit par suite d'un notable effondrement du champ de pression sur l'Afrique du Nord et la Péninsule Ibérique.

Le ciel est clair ou peu nuageux.

Le vent, faible, domine de Nord-Est à Est.

La température est sans grand changement.

LEGENDE

Front chaud en surface — Front quasi-stationnaire
Front froid en surface — Occlusion
Front intertropical — A. — anticyclone — D. — dépression

Les autres lignes sont les isobares au niveau de la mer, cotées en millibars.

MINISTÈRE DES TRAVAUX PUBLICS

SERVICE MÉTÉOROLOGIQUE

ANNÉE 1958 N° 229

BULLETIN QUOTIDIEN DE RENSEIGNEMENTS DU MAROC

PUBLIÉ SOUS LA RESPONSABILITÉ DU DIRECTEUR DU SERVICE MÉTÉOROLOGIQUE

Situation générale à 0600 T.U. le I7 AOUT I958

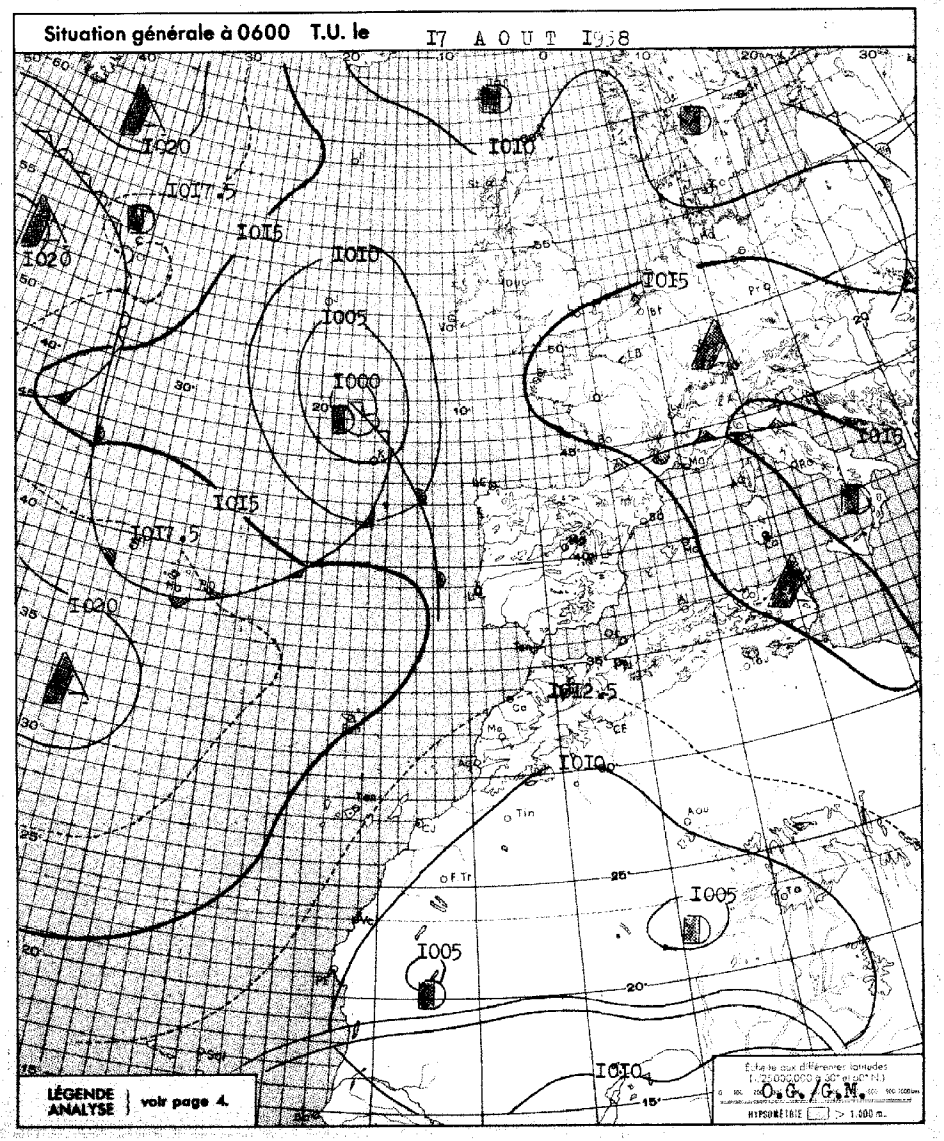

BULLETIN MÉTÉOROLOGIQUE DU MAROC DU I7 AOUT I958

OBSERVATIONS DE 1800 TU la veille / OBSERVATIONS DE 0600 TU ce jour

STATIONS	ALTITUDE (m) (de la cuvette du baromètre)	1800 TU: Pression barométrique à 0 degré C et au niveau de la mer en millibars et dixièmes de millibars	1800 TU: Température de l'air en degré C	1800 TU: VENT Direction	1800 TU: VENT Vitesse en nœuds	1800 TU: Caractère du temps (voir légende)	1800 TU: Température du point de rosée en degré C	Hauteur de pluie tombée dans les 24 h. (de 6 à 6 h.) en millimètres	Maximum relevé à 18 h. la veille en degré C	Minimum relevé à 6 h. du matin en degrés C	0600 TU: Pression barométrique à 0 degré C et au niveau de la mer en millibars et dixièmes de millibars	0600 TU: Température de l'air en degré C	0600 TU: VENT Direction	0600 TU: VENT Vitesse en nœuds	0600 TU: Caractère du temps (voir légende)	0600 TU: Température du point de rosée en degré C
Tanger	86	I0I2.6	33	ENE	I4	○	II		39	I8	I0I2.7	I9	ENE	04	○	I5
Oujda	460	I0II.8	37	NNW	06	○	09		40	I5	I0I4.7	23	SW	04	○	09
Kénitra (Port-Lyautey)	15	I0II.5	30	ENE	02	○	I9		38	20	I0I2.7	20	C		○	I9
Touahar	569	I009.3	37	NE	I4	○	08		4I	22	I0I3.5	22	NE	I5	○	05
Rabat	68	I0I2.I	29	N	I0	○	I9		37	I8	I0I3.0	I9	SSW	02	○	I8
Fès	414	I009.8	40	N	04	○	07		42	2I	I0I4.3	2I	SW	02	○	06
Meknès	549	I009.8	38	NW	08	○	02		40	25	I0I3.6	25	S	06	○	06
Nouasseur	200	I0II.4	37	NE	I2	○	09		43	22	I0I3.2	22	E	06	○	I9
Casablanca	58	I0I2.6	29	NNE	08	○	23		3I	2I	I0I2.8	2I	C		○	20
Ifrane (1)	1664		28	ESE	08	◐	-0I	0.I	30	I8						
Khouribga (1)	777		37	NW	I4	◐	I3		40	23		24	N	06	○	I0
Safi	45									22	I009.5	24	E	08	○	I6
Kasba-Tadla	507	I009.6	39	SSW	I0	◐	03		43							
Midelt (1)	1520		30	NNE	08	◐	08		32							
Essaouira (Mogador)	8	I0II.3	22	NNE	I4	○	I8		25							
Marrakech	466	I0I0.2	39	SSW	I0	◐	II		42	27	I0I2.6	27	ENE	02	○	09
Agadir	19	I0I0.3	3I	WSW	06	○	I6		36	20	I0I0.4	20	C		○	I5
Ouarzazate (1)	1136		34	ENE	I4	◐	-0I		36							
Tindouf	432	I006.0	42	ESE	06	○	I0		43	28	I009.I	30	ENE	08	○	05
Fort-Trinquet	360	I004.4	43	NNE	06	○	00		45							
Colomb-Bechar (1)	770		37	WSW	02	○	08		38	25		28	ENE	02	○	07
Oran	180	I0II.9	32	NW	I0	○	I2		38	20	I0I2.7	20	C		○	I5
Porto	103	I0I4.5	22	NW	I0	○	I6		24	I4	I0I4.0	I5	S	05	◐	I5
Cap St-Vincent	48	I0I3.5	20	NNW	I2	○	I8		24							
Lisbonne	70	I0I3.3	27	NNW	I2	○	I5		3I	I7	I0I3.6	I8	NNW	08	◐	I6
Ponta Delgada	36	I0I8.I	25	WSW	I5	◐	2I	TR	25		I0I6.6	20	WNW	08	○	20
Angra	31	I0I5.5	26	WNW	09	○	I8	xx	26							
Horta	61	I0I5.8	23	WSW	08	◐	2I	5	25	20	I0I7.I	20	N	06	▽	I8
Flores	40	I0I5.6	24	WNW	I4	○	I9		25	20	I0I7.6	20	NNW	04	○	I7
Funchal	110	I0I3.9	25	N	09	○	2I		25	I9	I0I4.6	20	N	09	○	I9
Teneriffe	37	I0II.3	29	SSE	04	○	I9				I0I2.3	22	C		∞	II
Cap Juby	5															
Villa Cisneros	6	I0I2.I	23	WNW	I2	◐	09				I0II.0	20	NNE	I4	◐	I8

(1) Pression réduite au niveau de la station.

SONDAGES AÉROLOGIQUES à 0500 TU

De gauche à droite, sous les noms de chaque station : Altitude en m. ; direction d'où vient le vent ; vitesse en nœuds.

CASA 0000TU			OUJDA			RABAT-SALE			MEKNES			KHOURIBGA			MARRAKECH			AGADIR		
500	NE	28				500	NNE	08										500	ENE	I9
I000	NE	I8	I000	S	I0	I000	NNE	08	I000	SE	08	I000	ESE	08	I000	ENE	II	I000	ENE	I4
I500	NNE	08	I500	SSW	I0	I500	SE	08	I500	ESE	I0	I500	ESE	08	I500	SSE	06	I500	ESE	I2
2000	NNE	09				2000	SSE	08	2000	ESE	I4	2000	ESE	08	2000	ESE	03	2000	ESE	08
2500	NNW	I2				2500	SW	04	2500	NNW	I2	2500	E	I0	2500	SSW	07	2500	ENE	08
3000	NNE	06				3000	W	08	3000	E	06	3000	E	06	3000	S	07	3000	NE	08
4000	C					4000	WNW	I2	4000	ESE	06				4000	S	06	4000	ESE	04
						5500	WSW	I9												

Prévisions pour la journée du I8 AOUT I958

Evolution vers un régime de Nord-Est plus frais, commandé par l'anticyclone des Açores.

Le ciel sera clair sauf passages peu importants de stratus le matin sur les régions côtières.

Vent de Nord-Est faible à modéré.

Température en baisse sensible sur le Maroc occidental, en baisse faible sur l'oriental.

La mer sera peu agitée, la houle de Nord-Ouest faible Im à I.50 mètre.

OBSERVATIONS DES PORTS A 1800 TU la veille

STATIONS	ETAT DE LA MER	ETAT DE LA HOULE: Direction	Hauteur en mètres	Période en sec.	Tendance de la hauteur des vagues depuis la dernière observation
Cap Spartel (1600)	Agitée	Houle atlantique nulle			
Mehedya					
Casablanca					
Safi					
Essaouira (Mogador)					
Agadir					

OBSERVATIONS DES PORTS A 0900 TU ce jour

Cap Spartel	Calme	WNW	0.5		Aggravation
Mehedya	Belle	W	I	8	Stationnaire
Casablanca					
El Jadida (Mazagan)					
Safi	Belle	WNW	0.5	I2	
Essaouira (Mogador)					
Agadir					

LÉGENDE pour le caractère du temps :

- ○ Ciel clair.
- ◐ Ciel peu nuageux.
- ◑ Ciel nuageux.
- ● Ciel couvert.
- ≡ Brouillard.
- = Brume.
- ∞ Brume sèche.
- · Pluie.
- ‚ Bruine.
- * Neige.
- ▽ Averse de pluie.
- ▽ Averse de neige.
- ▽ Averse de grêle.
- TR Traces de pluie (moins de 0 mm. 1).
- ⚠ Orage.
- < Eclairs.
- Tempête de sable.
- Poussières ou sable brassés par le vent.
- Tourbillon de poussières ou sable.
- V Grains.
- C Vent calme.

Situation en altitude [redacted] à 0000 T.U. le I8 AOUT I958

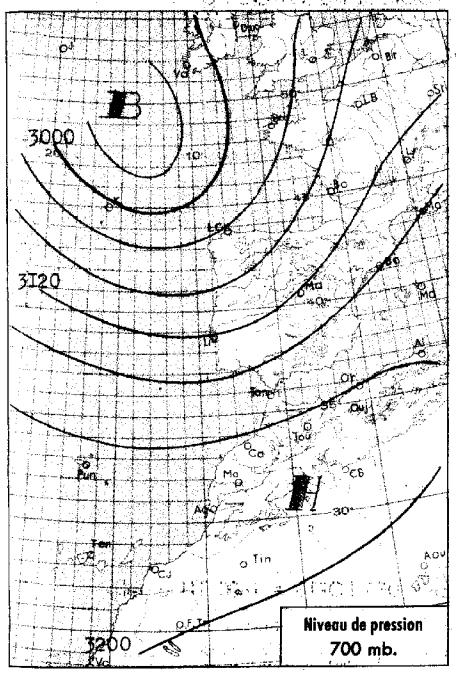

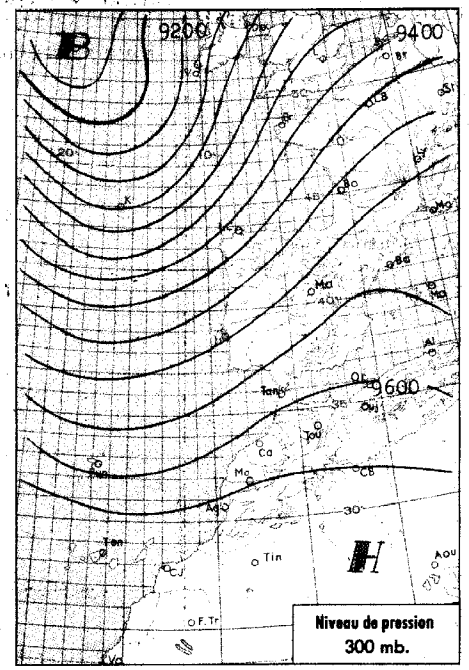

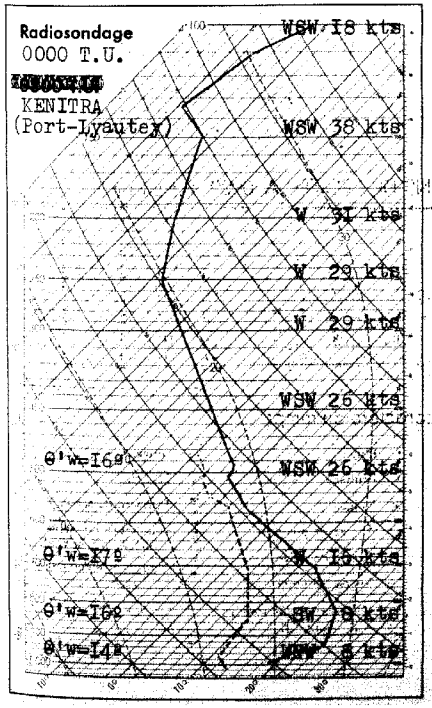

Analyse de la Situation à 0600 T.U.

Le Maroc est soumis maintenant à un régime de Nord à Nord-Est relativement frais, commandé par l'anticyclone des Açores qui s'est renforcé.

Le temps, clair sur la majeure partie du pays, est devenu très nuageux avec faible tendance orageuse sur le Moyen Atlas.

L'entrée d'air frais maritime de Nord sur le littoral a donné lieu à d'abondantes couches nuageuses sur la côte entre Tanger et le cap Ghir.

Le vent est variable faible, la température en faible baisse.

LÉGENDE

- Front chaud en surface
- Front froid en surface
- Front intertropical
- Front quasi-stationnaire
- Occlusion
- A. — anticyclone
- D. — dépression

Les autres lignes sont les isobares au niveau de la mer, cotées en millibars.

MINISTÈRE DES TRAVAUX PUBLICS

SERVICE MÉTÉOROLOGIQUE

ANNÉE 195[redacted]8 N° 230

BULLETIN QUOTIDIEN DE RENSEIGNEMENTS DU MAROC

PUBLIÉ SOUS LA RESPONSABILITÉ DU DIRECTEUR DU SERVICE MÉTÉOROLOGIQUE

Situation générale à 0600 T.U. le I8 AOUT I958

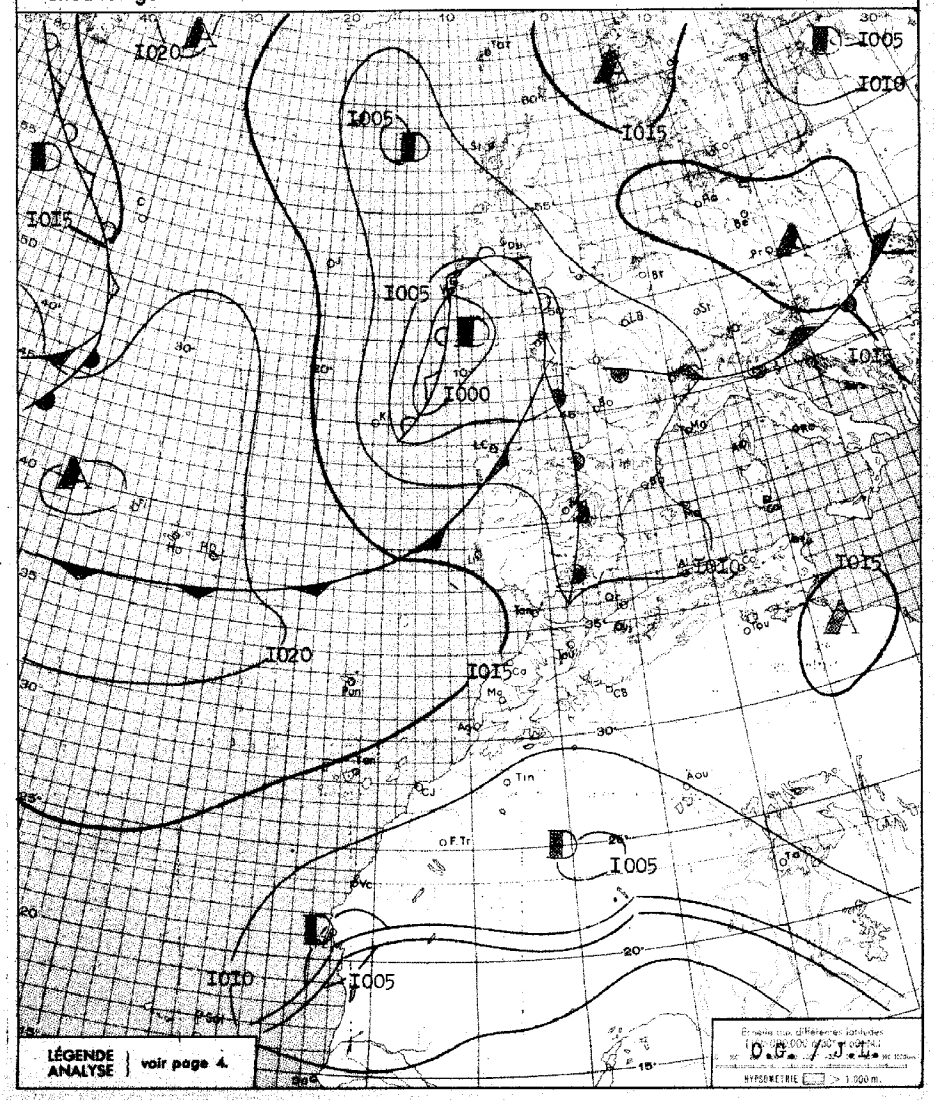

BULLETIN MÉTÉOROLOGIQUE DU MAROC DU I8 AOUT I958

Prévisions pour la journée du I9 AOUT I958

Le beau temps relativement frais, clair ou peu nuageux, se maintiendra au Maroc. On notera toutefois d'abondants stratus nocturnes et matinaux sur les régions côtières.

Vent de Nord à Nord-Est faible à modéré.

Température en faible baisse.

La mer sera peu agitée, la houle de Nord faible I à I,50 mètre.

OBSERVATIONS DES PORTS A 1800 TU la veille

STATIONS	ETAT DE LA MER	ETAT DE LA HOULE			
		Direction	Hauteur en mètres	Période en sec.	Tendance de la hauteur des vagues depuis la dernière observation
Cap Spartel (1600)	Calme	Houle atlantique nulle			
Mehedya . . .	Belle	W	I	08	Stationnaire
Casablanca. . .					
Safi	Belle	WNW	0,50	I2	Stationnaire
Essouira (Mogador).	Agitée	NW	I,50	04	Stationnaire
Agadir.	Calme	WNW	0,50	I4	Aggravation

OBSERVATIONS DES PORTS A 0900 TU ce jour

Cap Spartel . .					
Mehedya . . .	Belle	W	I	08	Stationnaire
Casablanca . .	Belle	NW	I		Stationnaire
El Jedida (Mazagan)	Belle	WNW	I	I0	Stationnaire
Safi	Belle	WNW	0,50	I2	Stationnaire
Essouira (Mogador)	Peu agit.	NW	I,50	04	Stationnaire
Agadir	Calme	WNW	0,50	I4	Stationnaire

OBSERVATIONS DE 1800 TU la veille / OBSERVATIONS DE 0600 TU ce jour

STATIONS	ALTITUDE (m) (de la cuvette du baromètre)	1800 TU: Pression barométrique à 0 degré C et au niveau de la mer en millibars et dixièmes de millibars	1800 TU: Température de l'air en degré C	1800 TU: VENT Direction	1800 TU: VENT Vitesse en nœuds	1800 TU: Caractère du temps (voir légende)	1800 TU: Température du point de rosée en degré C	Hauteur de pluie tombée dans les 24 h. (de 6 à 6 h.) en millimètres	Maximum relevé à 18 h. la veille en degré C	Minimum relevé à 6 h. du matin en degrés C	0600 TU: Pression barométrique à 0 degré C et au niveau de la mer en millibars et dixièmes de millibars	0600 TU: Température de l'air en degré C	0600 TU: VENT Direction	0600 TU: VENT Vitesse en nœuds	0600 TU: Caractère du temps (voir légende)	0600 TU: Température du point de rosée en degré C
Tanger	86	I0I2,7	27	WNW	I0	○	20		34	I9	I0I3,8	I9	SW	04	◍	I8
Oujda	460	I0I0,5	35	NNW	06	○	I6		40	23	I0I2,I	26	C		○	08
Kénitra (Port-Lyautey)	15	I0I2,0	27	NNW	08	○	2I		3I	2I	I0I3,7	2I	SSE	02	○	20
Touahar.	569	I007,4	38	ENE	I5	○	09		4I	25	I0II,8	25	WSW	II	○	09
Rabat.	68	I0I2,5	27	NNW	I4	○	I9		3I	I9	I0I4,I	I9	S	06	○	I9
Fès.	414	I009,I	39	NW	08	○	09		43	2I	I0I4,8	2I	C		◍	I0
Meknès	549	I0I0,6	35	WNW	08	○	II		39	20	I0I4,4	20	C		○	09
Nouasseur. . . .	200	I0I2,8	29	NE	I0	○	I6		36	I9	I0I4,4	20	ESE	06	○	I9
Casablanca . . .	58	I0I3,3	26	NE	I0	○	23		28	2I	I0I4,6	2I	ESE	02	○	20
Ifrane (1)	1664									I5		22	SSW	02	○	03
Khouribga (1). . . .	777		36	NW	I4	○	-0I		39	20		22	N	I0	○	03
Safi	45	I0II,0	34	N	I4	○	23		43	2I	I0I3,5	2I	E	I4	◍	2I
Kasba-Tadla . . .	507									24	I0I2,9	24	ESE	06	○	07
Midelt (1).	1520									I8		I8	C		○	07
Essaouira (Mogador).	8									I6	I0I6,I	I6	NNE	I6	◍	I6
Marrakech	466	I0II,3	37	SW	I2	S	08		43	24	I0I3,7	25	C		○	I0
Agadir	19	I0I0,9	25	WSW	06	○	20		38	I9	I0II,6	20	WNW	02	○	I9
Ouarzazate (1). . .	1136								36	20		20	C		○	05
Tindouf.	432	I006,2	42	ENE	08	○	09		43	27	I009,8	28	ENE	06	○	08
Fort-Trinquet . .	360	I003,9	44	ENE	06	○	00		45	30	I008,6	30	C		○	I4
Colomb-Bechar (1)	770		38	SW	06	○	I6		39	26		27	SW	06	○	I2
Oran	180	I0I0,0	33	NNW	04	○	I3		37	2I	I0I0,7	22	WNW	02	○	I9
Porto	103	I0I3,9	20	SW	03	◍	I7	2	22	I6	I0I2,0	I6	SW	05	◍	I6
Cap St-Vincent. .	48	I0I4,5	20	NNW	I8	○	I9		22	I7	I0I4,I	I8	NW	05	◍	I8
Lisbonne	70	I0I2,9	25	NW	I5	○	I4		28	I7	I0I3,I	I8	W	I0	○	I6
Ponta Delgada . .	36	I0I9,0	25	NNW	06	⊗	I7		26	[illegible]	I02I,5	I9	NNE	I2	○	I5
Angra	31	I020,4	22	NNE	08	◍	I6	TR	23	I9	I023,0	I9	NNW	08	○	I4
Horta.	61	I0I9,9	22	ENE	09	○	I8		24	I9	I023,2	I9	NE	05	○	I4
Flores	40	I02I,3	23	E	03	○	I7	0,2	24	I9	I024,I	I9	N	03	○	I4
Funchal	110	I0I4,6	24	N	I0	○	20		25	20	I0I6,3	20	N	I0	○	I7
Teneriffe	37	I0II,8	28	SSW	06	○	I8		37							
Cap Juby	5															
Villa Cisneros . .	6									I8	I008,6	20	NNE	22	○	I9

(1) Pression réduite au niveau de la station.

SONDAGES AÉROLOGIQUES à 0500 TU

De gauche à droite, sous les noms de chaque station : Altitude en m. ; direction d'où vient le vent ; vitesse en nœuds.

CASA 0000 TU			OUJDA			RABAT	KHOURIBGA			MARRAKECH			AGADIR		
													500	ENE	I2
I000	NNW	07	I000	SW	I4		I000	WSW	06	I000	SSE	05	I000	ENE	I6
I500	ENE	02	I500	SSW	I9	Plafond bas	I500	W	06	I500	ENE	I0	I500	E	I0
2000	WNW	I5	2000	SSW	I4		2000	WSW	06	2000	ENE	04	2000	N	04
2500	WNW	I3	2500	SW	I2		2500	WSW	08	2500	ESE	06	2500	NNW	04
3000	WSW	I2								3000	ESE	05	3000	W	06
4000	WSW	I2								4000	S	06	4000	SW	2I
5500	SW	I9											5500	SW	27

LÉGENDE pour le caractère du temps :

- ○ Ciel clair.
- ◐ Ciel peu nuageux.
- ◑ Ciel nuageux.
- ◍ Ciel couvert.
- ≡ Brouillard.
- = Brume.
- ∞ Brume sèche.
- · Pluie.
- , Bruine.
- * Neige.
- ▽ Averse de pluie.
- ▽ Averse de neige.
- ▽ Averse de grêle.
- TR Traces de pluie (moins de 0 mm. 1).
- ⚡ Orage.
- < Eclairs.
- Tempête de sable.
- Poussières ou sable brassés par le vent.
- Tourbillon de poussières ou sable.
- Grains.
- C Vent calme.

Situation en altitude ~~à 0300 TU le~~ à 0000TU le I9 AOUT I958

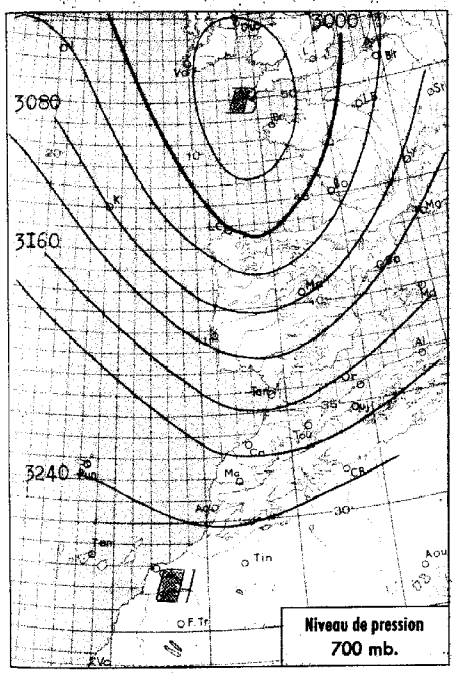

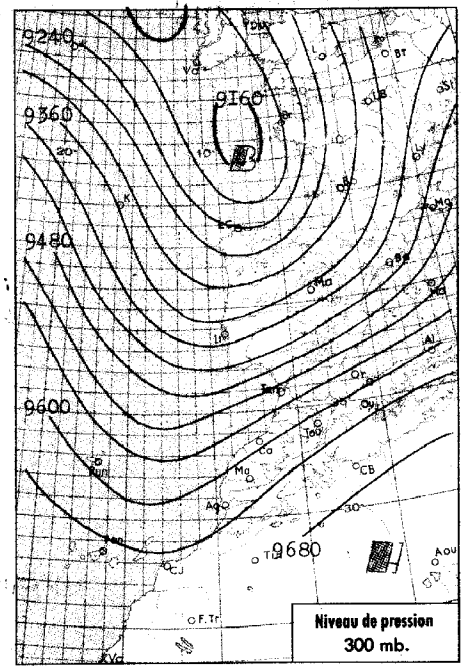

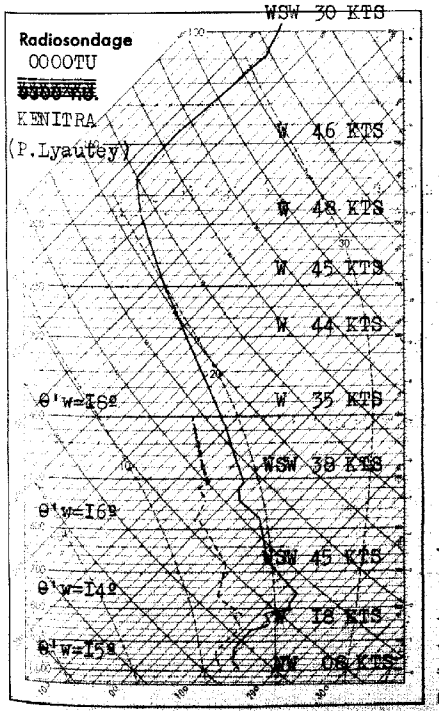

Analyse de la Situation à 0600 T.U.

L'anticyclone des Açores s'est renforcé dans sa partie orientale et entretient sur le Maroc un flux de Nord à Nord-Est relativement frais et humide.

Le ciel, très nuageux sur le quart Nord-Ouest du pays, est clair sur les autres régions, à l'exception de rares formations préorageuses en haute montagne.

Vent variable faible.

Température en légère baisse

LÉGENDE

- Front chaud en surface
- Front quasi-stationnaire
- Front froid en surface
- Occlusion
- Front intertropical
- A. — anticyclone
- D. — dépression

Les autres lignes sont les isobares au niveau de la mer, cotées en millibars.

MINISTÈRE DES TRAVAUX PUBLICS

SERVICE MÉTÉOROLOGIQUE

ANNÉE 1958 N° 23I

BULLETIN QUOTIDIEN DE RENSEIGNEMENTS DU MAROC

PUBLIÉ SOUS LA RESPONSABILITÉ DU DIRECTEUR DU SERVICE MÉTÉOROLOGIQUE

Situation générale à 0600 T.U. le I9 A O U T I958

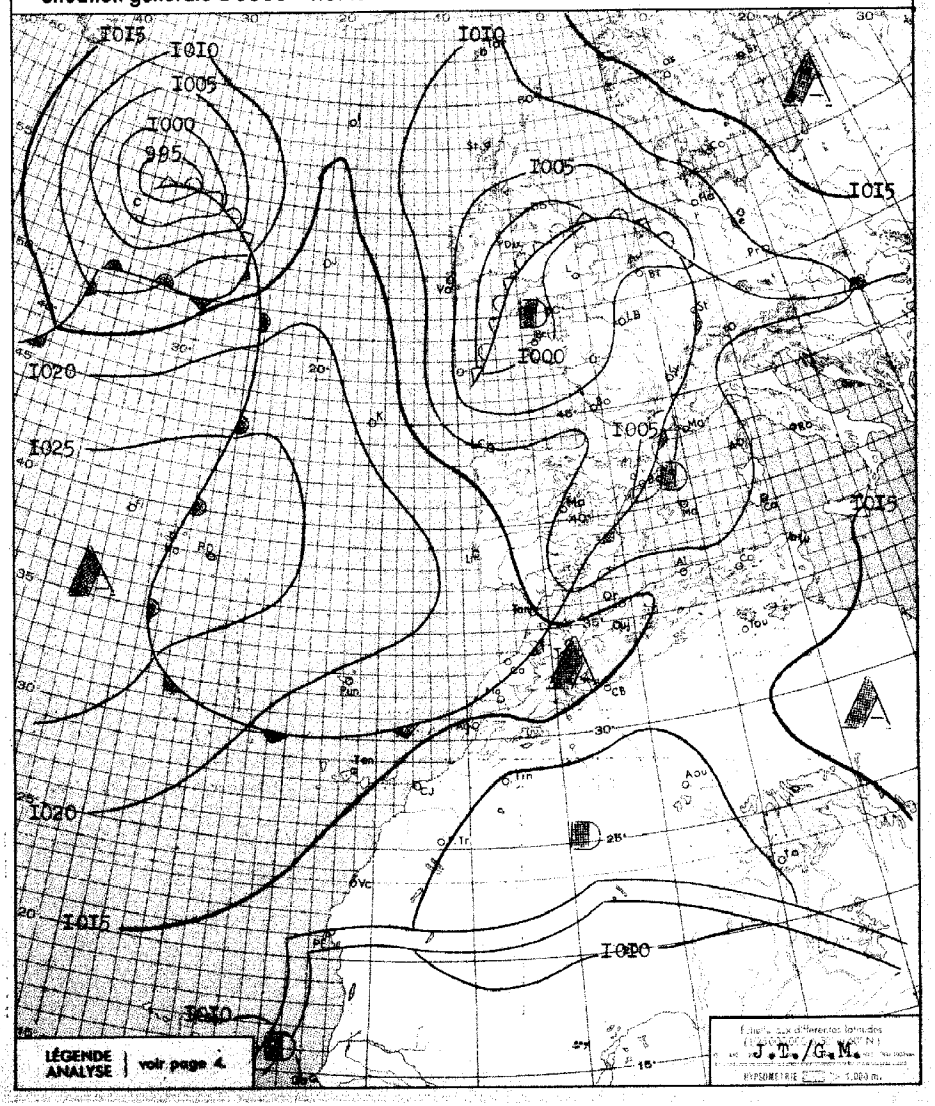

BULLETIN MÉTÉOROLOGIQUE DU MAROC DU I9 AOUT I958

STATIONS	ALTITUDE (m) (de la cuvette du baromètre)	OBSERVATIONS DE 1800 TU la veille: Pression barométrique à 0 degré C et au niveau de la mer en millibars et dixièmes de millibars	Température de l'air en degré C	VENT: Direction	VENT: Vitesse en nœuds	Caractère du temps (voir légende)	Température du point de rosée en degré C	Hauteur de pluie tombée dans les 24 h. (de 6 à 6 h.) en millimètres	Maximum relevé à 18 h. la veille en degré C	Minimum relevé à 6 h. du matin en degrés C	OBSERVATIONS DE 0600 TU ce jour: Pression barométrique à 0 degré C et au niveau de la mer en millibars et dixièmes de millibars	Température de l'air en degré C	VENT: Direction	VENT: Vitesse en nœuds	Caractère du temps (voir légende)	Température du point de rosée en degré C
Tanger	86	I0I5.2	24	WNW	I2	○	I9		26	20	I0I7.6	20	WNW	08	◐	I5
Oujda	460	I0II.0	29	N	08	◐	I3		38	I9	I0I5.0	I9	NW	04	○	I8
Kénitra (Port-Lyautey)	15	I0I5.5	24	NNW	I0	◐	20		26	I7	I0I7.6	I7	C		◐	I7
Touahar	569	I008.8	33	WSW	27	○	I3		38	I6	I0I6.5	I6	WSW	2I	○	I4
Rabat	68	I0I6.0	23	NNW	I4	◐	I9		25	I7	I0I7.9	I9	ENE	08	◐	I7
Fès	414	I0I2.4	2I	NW	I2	◐	I3		35	I6	I0I8.3	I7	NW	02	◐	I5
Meknès	549	I0I3.8	27	WNW	I0	◐	I2		32	I6	I0I8.4	I6	C		◐	I5
Nouasseur	200	I0I5.8	23	NNE	I6	○	20		28	I8	I0I7.6	I9	C		○	I7
Casablanca	58	I0I6.2	23	NNE	06	◐	2I		26	20	I0I7.9	2I	NNE	08	◐	20
Ifrane (1)	1664		23	N	04	◐	09		29	I2		I8	WSW	06	○	02
Khouribga (1)	777		28	NNW	I4	○	I0		37	I5		I5	ENE	I0	○	I4
Safi	45	I0I5.4	26	NNE	I6	○	2I		32	I9	I0II.8	20	E	I0	○	20
Kasba-Tadla	507	I009.7	37	N	I8	○	06		4I	I8	I0I6.9	I8	E	04	○	08
Midelt (1)	1520		29	WSW	I4	○	09		32	I8		I9	SW	08	○	08
Essaouira (Mogador)	8	I0I4.9	20	NNE	I7	○	I8		2I	I7	I0I5.I	I8	NNE	I6	○	I7
Marrakech	466	I0II.9	36	NNW	I4	○	I6		4I	20	I0I6.3	20	C		○	I5
Agadir	19	I0II.5	26	S	04	○	I8		30	I7	I0I3.6	I7	C		○	I5
Ouarzazate (1)	1136		34	NW	I4	◐	0I	0.I	36	I9		20	C		○	05
Tindouf	432	I006.9	4I	SE	08	○	07		43							
Fort-Trinquet	360	I006.0	42	C		○	I2		42	26	I0I0.3	26	NNW	04	◐	I3
Colomb-Bechar (1)	770		39	S	I7	◐			40	25		27	C		○	02
Oran	180	I009.6	34	WNW	06	○	I9		38	22	I0I3.0	23	SSW	08	○	I8
Porto	103	I0I3.2	I8	SW	II	▽	I7	I	2I	I3	I0I6.4	I5	NW	04	◐	I3
Cap St-Vincent	48	I0I5.8	20	NW	II	○	I9		2I	I8	I0I8.0	I8	NNW	I2	◐	I8
Lisbonne	70	I0I4.6	2I	WNW	I6	○	I3	TR	28	I6	I0I7.4	I7	N	03	◐	I5
Ponta Delgada	36	I024.7	23	NNE	I6	○	I8		25	I9	I026.4	I9	NNE	I0	○	I4
Angra	31	I026.9	22	NNE	09	○		TR		I7	I028.I	I8	SW	03	○	I4
Horta	61	I026.6	23	NE	08	○	I5		26	I8	I027.5	I8	N	0I	○	I5
Flores	40	I027.3	24	C		○	I6		25	20	I027.4	20	WNW	02	○	I7
Funchal	110	I0I8.4	23	N	07	◐	20		26	I9	I0I9.I	I9	N	I0	○	I6
Teneriffe	87	I0I3.5	28	WSW	06	○	I8			2I		22	NNE	07	○	I7
Cap Juby	5															
Villa Cisneros	6									2I	I0I2.I	2I	NNE	I5	◐	I9

(1) Pression réduite au niveau de la station.

SONDAGES AÉROLOGIQUES à 0500 TU

De gauche à droite, sous les noms de chaque station : Altitude en m.; direction d'où vient le vent; vitesse en nœuds.

CASA 0000TU			OUJDA			RABAT-SALE	MEKNES			MARRAKECH			AGADIR		
500	NNE	I3											500	E	04
I000	NNE	I0	I000	WSW	I2		I000	NNW	04	I000	E	06	I000	N	06
I500	NW	I4	I500	WSW	32	NUAGES BAS				I500	NE	04	I500	NNW	I4
2000	W	23	2000	W	36					2000	SSE	04	2000	NW	I6
2500	WSW	34	2500	W	36					2500	WSW	06	2500	WNW	08
3000	WSW	40								3000	WSW	I4	3000	W	I0
4000	SW	38													

Prévisions pour la journée du 20 AOUT I958

Persistance du beau temps relativement frais.

Après d'abondants passages nuageux matinaux sur le quart Nord-Ouest du pays, le ciel sera généralement clair ou peu nuageux. Une légère tendance orageuse se manifestera l'après-midi en montagne.

Vent de Nord à Nord-Est, faible en général, modéré l'après-midi sur les côtes.

Température sans grand changement.

La mer sera peu agitée, la houle faible Im à I.50 mètre.

OBSERVATIONS DES PORTS A 1800 TU la veille

STATIONS	ETAT DE LA MER	ETAT DE LA HOULE: Direction	Hauteur en mètres	Période en sec.	Tendance de la hauteur des vagues depuis la dernière observation
Cap Spartel (1600)	Peu agit.	WNW	I.5		Aggravation
Mehedya	Belle	W	I	8	Stationnaire
Casablanca	Belle	NW	I		Stationnaire
Safi					
Essaouira (Mogador)	Agitée	NW	I.5	4	Stationnaire
Agadir	Calme	WNW	0.5	I4	Stationnaire

OBSERVATIONS DES PORTS A 0900 TU ce jour

Cap Spartel	Peu agit.	NW	I		Amélioration
Mehedya	Belle	W	I	8	Stationnaire
Casablanca					
El Jadida (Mazagan)	Belle	WNW	I	I0	Stationnaire
Safi	Belle	WNW	0.5	4	Stationnaire
Essaouira (Mogador)	Agitée	NW	I.5	4	Stationnaire
Agadir	Calme	WNW	0.5	I4	Stationnaire

LÉGENDE pour le caractère du temps :

- ○ Ciel clair.
- ◐ Ciel peu nuageux.
- ◑ Ciel nuageux.
- ◍ Ciel couvert.
- ≡ Brouillard.
- = Brume.
- ∞ Brume sèche.
- · Pluie.
- ⁝ Bruine.
- * Neige.
- ▽ Averse de pluie.
- ▽ Averse de neige.
- ▽ Averse de grêle.
- TR Traces de pluie (moins de 0 mm. 1).
- ⚠ Orage.
- < Eclairs.
- Tempête de sable.
- Poussières ou sable brassés par le vent.
- Tourbillon de poussières ou sable.
- ∨ Grains.
- C Vent calme.

Situation en altitude à [redacted] à 0000 TU Le 20 AOUT 1958

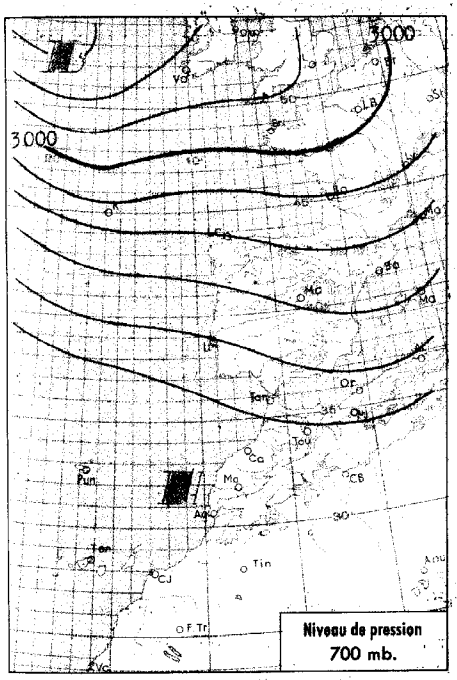

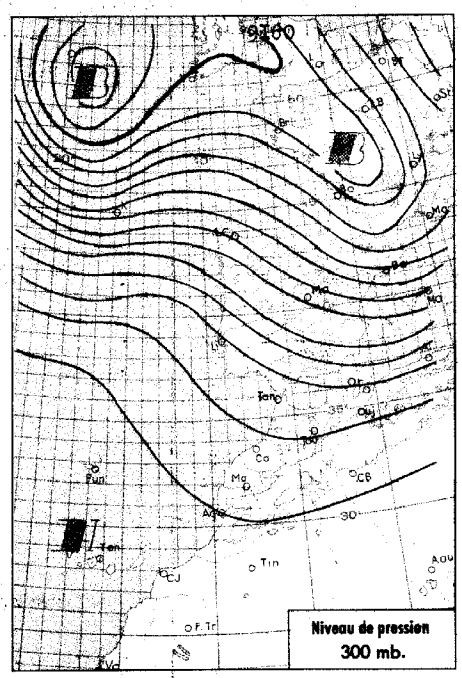



Analyse de la Situation à 0600 T.U.

La perturbation atlantique liée au minimum dépressionnaire 990 millibars s'est rapidement déplacée vers l'Est-Sud-Est, mais son action est limitée vers le Sud par la présence de la dorsale Açores-Tangerois.

Le Maroc est soumis à un flux frais de Nord à Nord-Est. Le ciel y est généralement clair à peu nuageux.

Le vent est variable faible de secteur Nord à Nord-Est dominant.

La température est en baisse sensible.

LÉGENDE

- Front chaud en surface
- Front quasi-stationnaire
- Front froid en surface
- Occlusion
- Front intertropical
- A. — anticyclone
- D. — dépression

Les autres lignes sont les isobares au niveau de la mer, cotées en millibars.

MINISTÈRE DES TRAVAUX PUBLICS

SERVICE MÉTÉOROLOGIQUE

ANNÉE 1958 — N° 232

BULLETIN QUOTIDIEN DE RENSEIGNEMENTS DU MAROC

PUBLIÉ SOUS LA RESPONSABILITÉ DU DIRECTEUR DU SERVICE MÉTÉOROLOGIQUE

Situation générale à 0600 T.U. le 20 AOUT 1958

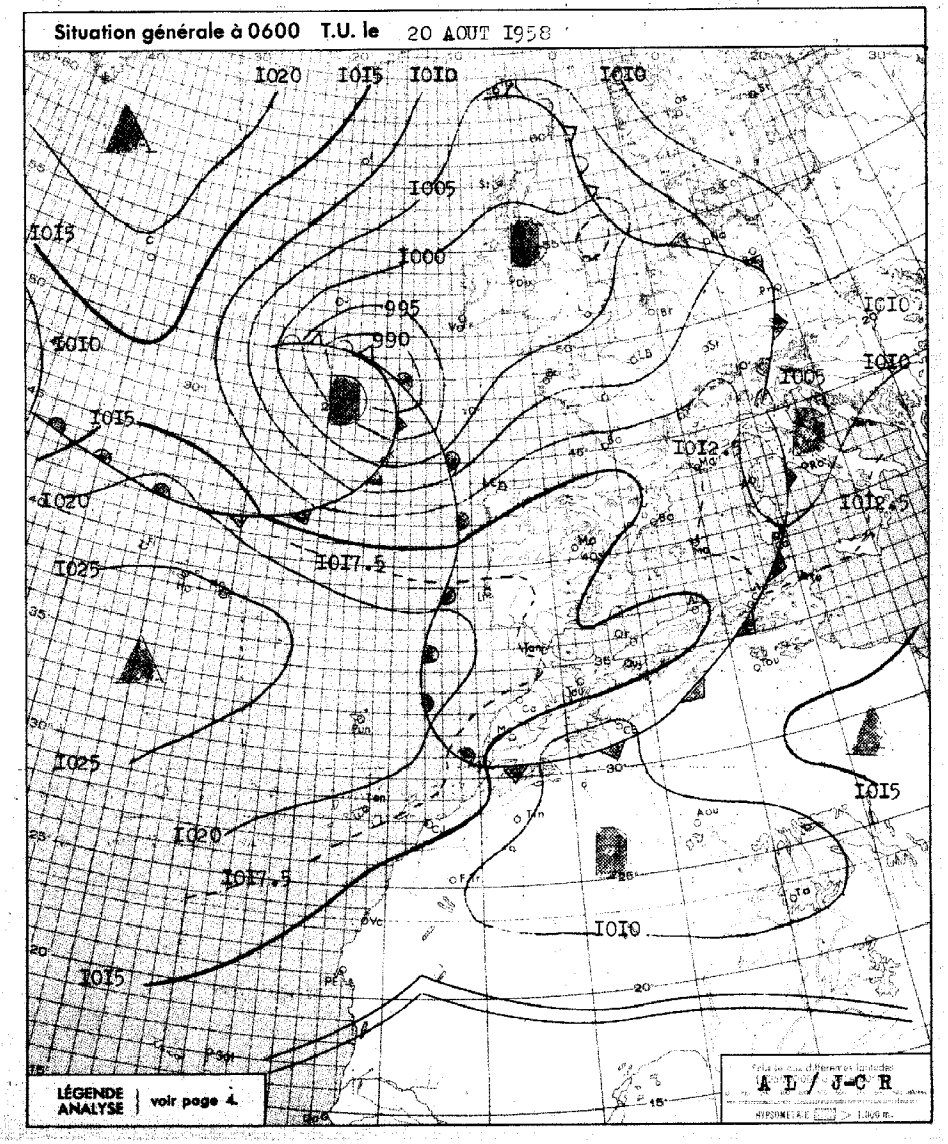

BULLETIN MÉTÉOROLOGIQUE DU MAROC DU 20 AOUT I958

STATIONS	ALTITUDE (m) (de la cuvette du baromètre)	OBSERVATIONS DE 1800 TU la veille: Pression barométrique à 0 degré C et au niveau de la mer en millibars et dixièmes de millibars	Température de l'air en degré C	VENT: Direction	VENT: Vitesse en nœuds	Caractère du temps (voir légende)	Température du point de rosée en degré C	Hauteur de pluie tombée dans les 24 h. (de 6 à 6 h.) en millimètres	Maximum relevé à 18 h. la veille en degré C	Minimum relevé à 6 h. du matin en degrés C	OBSERVATIONS DE 0600 TU ce jour: Pression barométrique à 0 degré C et au niveau de la mer en millibars et dixièmes de millibars	Température de l'air en degré C	VENT: Direction	VENT: Vitesse en nœuds	Caractère du temps (voir légende)	Température du point de rosée en degré C
Tanger	86	I0I8.3	23	WNW	I2	◐	I6		25	I5	I0I7.3	I5	ENE	04	○	I4
Oujda	460	I0I5.0	24	N	08	◐	09		26	I5	I0I8.I	I5	C		○	09
Kénitra (Port-Lyautey)	15	I0I7.8	23	NNW	I2	○	I7		25	I5	I0I6.7	I5	C		○	I5
Touahar	569	I0I2.9	28	WSW	28	○	I3		28	I5	I0I7.0	I5	W	08	○	I3
Rabat	68	I0I8.4	22	N	I4	○	I7		24	I6	I0II.5	I6	SSE	02	○	I6
Fès	414	I0I5.2	28	NW	08	○	I2		29	I3	I0I8.7	I3	C		○	II
Meknès	549	I0I6.4	24	NNW	08	○	I0		25	I3	I0I8.5	I3	S	02	○	I3
Nouasseur	200	I0I8.3	22	NE	I2	○	I7		26	I5	I0I7.7	I5	NE	04	○	I5
Casablanca	58	I0I8.7	23	NNE	I0	○	I8		24	I9	I0I7.4	I9	E	04	○	I8
Ifrane (1)	1664		2I	NW	06	○	I0		25	I4		I4	WSW	02	○	08
Khouribga (1)	777		I8	NNW	I2	○	II		29	I2		I3	N	08	○	I2
Safi	45	I0I6.3	25	N	20	○	2I		29	I8	I0I6.4	I8	E	08	○	I8
Kasba-Tadla	507	I0I2.7	34	N	I2	○	08		36	I8	I0I6.8	I8	SW	04	○	II
Midelt (1)	1520		27	WNW	24	○	II		33	I5		I5	C		○	07
Essaouira (Mogador)	8	I0I6.I	20	NE	23	○	I6		2I	I7	I0I5.4	I7	NE	I6	○	I6
Marrakech	466	I0I4.I	33	ENE	04	○	I5		34	I8	I0I6.5	I9	C		○	I5
Agadir	19	I0I0.I	26	S	04	○	I7		27	I6	I0I3.9	I7	W	02	○	I6
Ouarzazate (1)	1136		36	WNW	I6	○	0I		38	I9		I9	C		○	03
Tindouf	432	I005.4	43	S	06	○	I0		44	26	I008.8	26	WNW	08	○	06
Fort-Trinquet	360	I006.8	4I	C		◐	I4		42	28	I0I0.4	28	C		◐	I3
Colomb-Bechar (1)	770		36	SSW	I2	◐	-02		38	25		25	NNE	I0	○	02
Oran	180	I0I3.6	27	SSW	I2	○	I3		30	I9	I0I6.I	20	SW	06	◐	I3
Porto	103	I020.6	I8	NW	I0	○	I4		20							
Cap St-Vincent	48	I020.2	I9	NNW	I6	○	I7		2I	I4	I0I8.5	I9	N	07	○	I9
Lisbonne	70	I0I9.5	20	N	20	○	I0		23	I4	I0I8.6	I4	NW	06	◐	II
Ponta Delgada	36	I026.4	23	NNE	08	○	I4		24	I7	I024.8	20	NW	I0	○	I6
Angra	31	I027.3	25	SSW	06	◐	I8		28	I8	I024.5	20	WNW	07	○	I7
Horta	61	I027.7	22	NNE	06	◐	I6		23	I9	I025.I	I9	C		○	I7
Flores	40	I0I7.3	26	W	I0	◐	20	08	27	22	I024.9	22	W	08	◐	2I
Funchal	110	I020.6	23	N	I0	◐	I8		25	I8	I0I9.6	I8	N	09	○	I5
Teneriffe	37			ENE	I4	○				I9	I0I6.5	20	C		○	I5
Cap Juby	5															
Villa Cisneros	6	I022.2	24	NNE			I8		30	I8	I0I7.2		NNE	I8	◐	I9

(1) Pression réduite au niveau de la station.

SONDAGES AÉROLOGIQUES à 0500 TU

De gauche à droite, sous les noms de chaque station : Altitude en m. ; direction d'où vient le vent ; vitesse en nœuds.

CASA 0000 TU			RABAT			MEKNES			KOURIBGA	MARRAKECH			AGADIR			OUJDA		
500	NNE	I8	500	NE	I2								500	WSW	06			
I000	NE	I6	I000	ENE	I0					I000	NNE	04				I000	C	
I500	ESE	05	I500	W	04	I500	SE	04					I500	WNW	06			
			2000	WSW	I4				NUAGES BAS	2000	SE	02	2000	WNW	06			
						2500	WSW	I4		2500	SSW	I7	2500	W	I7			
						3000	W	I9		3000	ENE	03	3000	WSW	25			

Prévisions pour la journée du 20 AOUT I958

Le beau temps se maintiendra sur le Maroc.

Toutefois des passages nuageux abondants se produiront en cours de matinée sur le quart Nord-Ouest du pays, tandis qu'ailleurs le ciel restera clair à peu nuageux.

Vent de secteur Nord à Nord-Est modéré l'après-midi sur le littoral, faible en général.

Température stationnaire.

La mer sera peu agitée à localement agitée, la houle de Nord-Nord-Ouest I.50 m à 2 m.

OBSERVATIONS DES PORTS A 1800 TU la veille

STATIONS	ETAT DE LA MER	ETAT DE LA HOULE: Direction	Hauteur en mètres	Période en sec.	Tendance de la hauteur des vagues depuis la dernière observation
Cap Spartel (1600)	Peu Agit.	NW	I.50		Stationnaire
Mehedya					
Casablanca	Peu Agit.	NW	I.00		Stationnaire
Safi	Belle	WNW	0.50	I2	Stationnaire
Essaouira (Mogador)	Agitée	NW	I.50	04	Stationnaire
Agadir	Calme	WSW	0.50	I4	Stationnaire

OBSERVATIONS DES PORTS A 0900 TU ce jour

Cap Spartel	Belle	WNW	I,50		Stationnaire
Mehedya					
Casablanca	Belle	NW	2.00		Aggravation
El Jodida (Mazagan)					
Safi	Belle	WNW	0.50	I2	Stationnaire
Essaouira (Mogador)	Agitée	NW	2.00	04	Aggr. Légère
Agadir	Belle	WNW	I.00	I4	Aggravation

LÉGENDE pour le caractère du temps :

- ○ Ciel clair.
- ◐ Ciel peu nuageux.
- ◑ Ciel nuageux.
- ◒ Ciel couvert.
- ≡ Brouillard.
- = Brume.
- ∞ Brume sèche.
- · Pluie.
- ' Bruine.
- * Neige.
- ▽ Averse de pluie.
- ▽ Averse de neige.
- ▽ Averse de grêle.
- TR Traces de pluie (moins de 0 mm. 1).
- R Orage.
- < Eclairs.
- Tempête de sable.
- Poussières ou sable brassés par le vent.
- Tourbillon de poussières ou sable.
- V Grains.
- C Vent calme.

Situation en altitude [redacted] à 0000 T.U. le 2I AOUT I958

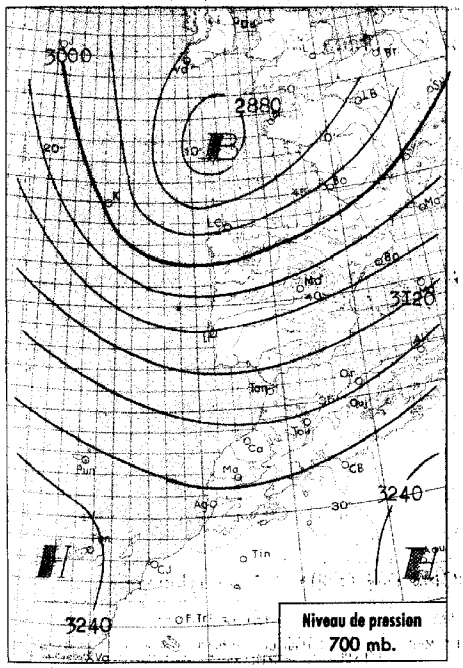

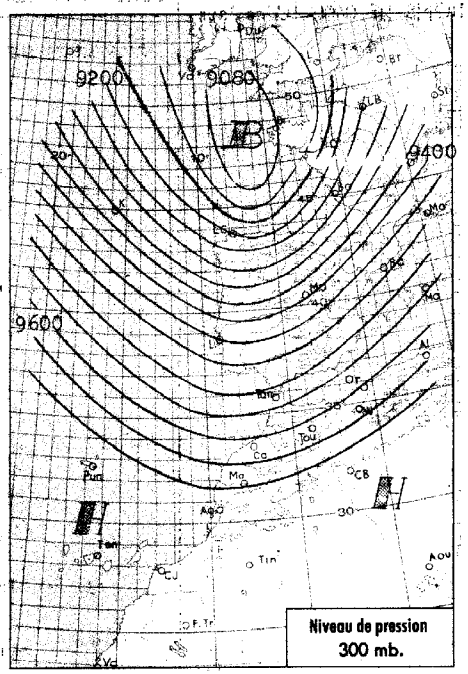

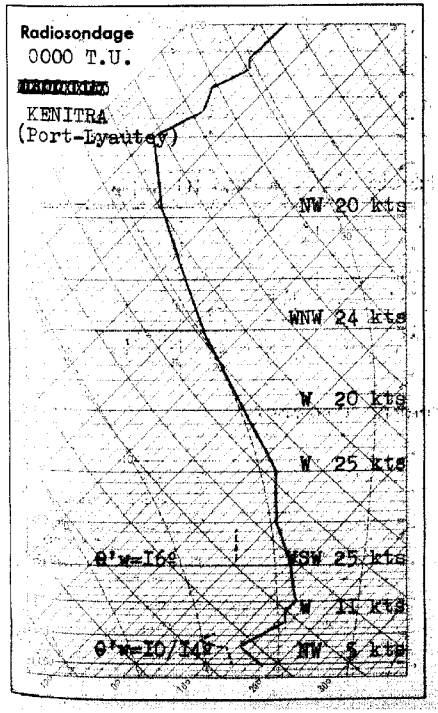

Analyse de la Situation à 0600 T.U.

La dépression atlantique a poursuivi son rapide déplacement vers l'Est-Sud-Est, ainsi que la perturbation associée.

La dorsale de l'anticyclone centré sous les Açores s'est de ce fait décalée vers le Sud en s'affaiblissant sensiblement.

Le flux de Nord instable, commandé par la dépression sus-mentionnée, qui s'est établi sur le proche atlantique menace le Maroc où le ciel est nuageux sur la moitié Nord, clair sur la moitié Sud à l'exception du littoral.

Le vent est d'Ouest faible.

La température est sans grand changement.

LÉGENDE

- Front chaud en surface
- Front quasi-stationnaire
- Front froid en surface
- Occlusion
- Front intertropical
- A. — anticyclone
- D. — dépression

Les autres lignes sont les isobares au niveau de la mer, cotées en millibars.

MINISTÈRE DES TRAVAUX PUBLICS

SERVICE MÉTÉOROLOGIQUE

ANNÉE 1957-58 N° 233

BULLETIN QUOTIDIEN DE RENSEIGNEMENTS DU MAROC

PUBLIÉ SOUS LA RESPONSABILITÉ DU DIRECTEUR DU SERVICE MÉTÉOROLOGIQUE

Situation générale à 0600 T.U. le 2I AOUT I958

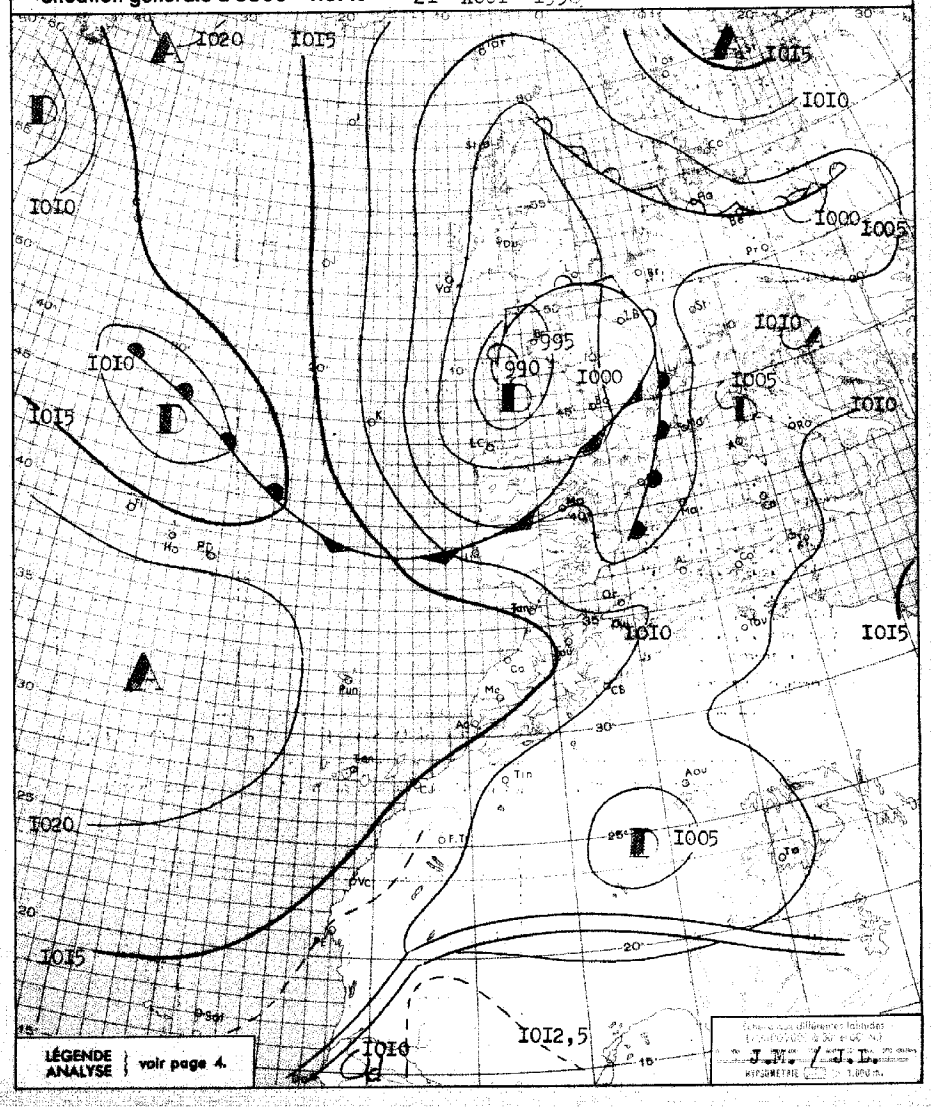

BULLETIN MÉTEOROLOGIQUE DU MAROC DU 21 AOUT 1958

STATIONS	ALTITUDE (m) (de la cuvette du baromètre)	OBSERVATIONS DE 1800 TU la veille: Pression barométrique à 0 degré C et au niveau de la mer en millibars et dixièmes de millibars	Température de l'air en degré C	VENT: Direction	VENT: Vitesse en nœuds	Caractère du temps (voir légende)	Température du point de rosée en degré C	Hauteur de pluie tombée dans les 24 h. (de 6 à 6 h.) en millimètres	Maximum relevé à 18 h. la veille en degré C	Minimum relevé à 6 h. du matin en degrés C	OBSERVATIONS DE 0600 TU ce jour: Pression barométrique à 0 degré C et au niveau de la mer en millibars et dixièmes de millibars	Température de l'air en degré C	VENT: Direction	VENT: Vitesse en nœuds	Caractère du temps (voir légende)	Température du point de rosée en degré C
Tanger	86	1015,8	22	WNW	10	◐	12		25	18	1014,7	18	SSW	14	◐	14
Oujda	460	1013,0	24	NNW	08	○	12		31	18	1012,7	18	N	02	○	09
Kénitra (Port-Lyautey)	15	1015,4	24	NNW	10	◐	18		26	15	1016,7	15	C		◐	15
Touahar	569	1010,0	30	WSW	26	○	12		32	14	1014,9	14	WSW	23	○	12
Rabat	68	1015,9	23	NNW	10	○	17		25	14	1016,2	15	S	01	◐	14
Fès	414	1013,2	29	NW	10	◐	12		31	13	1017,3	13	WSW	04	◐	11
Meknès	549	1014,1	25	NW	08	○	12		28	14	1016,9	15	SW	02	◐	13
Nouasseur	200	1016,0	23	NE	10	○	16		27	14	1017,2	15	C		○	12
Casablanca	58	1016,7	23	N	10	○	18		25	17	1015,7	17	SW	02	○	15
Ifrane (1)	1664		22	WNW	06	○	07		27	13		14	WSW	10	○	06
Khouribga (1)	777		26	NNW	12	○	10		31	12		13	N	10	○	12
Safi	45	1016,2	24	N	16	○	17		28	15	1016,6	15	C		○	13
Kasba-Tadla	507	1011,4	34	WSW	08	○	09		35	17	1016,7	17	WSW	04	○	12
Midelt (1)	1520		27	WSW	24	○	11		33	16		16	WSW	10	○	09
Essaouira (Mogador)	8	1016,2	19	NNE	14	○	16		20	16	1016,7	16	NNE	09	○	16
Marrakech	466	1013,4	33	NNW	10	○	14		34	16	1017,5	16	WNW	04	○	14
Agadir	19	1013,5	25	NE	04	○	16		25	17	1015,5	18	NNE	04	◐	15
Ouarzazate (1)	1136		36	W	18	○	00		39	19		19	C		○	03
Tindouf	432	1005,1	44	NW	08	○	10		44	24	1008,3	24	WNW	12	○	06
Fort-Trinquet	360	1008,6	31	N	10	◐	14		40	20	1012,0	20	N	06	◐	17
Colomb-Bechar (1)	770		39	SSW	16	◐	05		41	26		27	SSW	04	○	07
Oran	180	1011,6	27	WNW	06	○	11		30	18	1010,5	19	SSW	04	○	11
Porto	103	1009,4	15	SSW	24	•	15	xx								
Cap St-Vincent	48	1016,3	19	WNW	11	◐	19	0,2	20	17	1011,6	18	WNW	10	◐	18
Lisbonne	70	1013,5	19	WSW	19	◐	15	4	21	16	1009,4	17	W	18	◐	16
Ponta Delgada	36	1023,2	24	WNW	15	○	19		25	21	1021,1	22	W	11	○	19
Angra	31	1023,3	23	WNW	22	◐	20		25	20	1018,9	21	C		◐	17
Horta	61	1023,4	25	NW	05	◐	19		28	21	1019,1	22	SW	16	◐	19
Flores	40	1023,0	26	W	10	◐	20		26	23	1016,6	23	W	17	◐	22
Funchal	110			N	05	◐				18	1018,8	18	N	09	○	15
Teneriffe	37	1016,6	25	ENE	16	○			26		1017,0	19	C		○	14
Cap Juby	5															
Villa Cisneros	6	1013,4	24	NNE	26	○	18									

(1) Pression réduite au niveau de la station.

SONDAGES AÉROLOGIQUES à 0500 TU

De gauche à droite, sous les noms de chaque station : Altitude en m. ; direction d'où vient le vent ; vitesse en nœuds.

CASA 0000 TU			RABAT			MEKNES	MARRAKECH			AGADIR		
500	N	16	500	WNW	06					500	ESE	10
1000	NNE	08	1000	WNW	08		1000	NNE	04	1000	ESE	06
1500	WSW	10	1500	WNW	16		1500	SE	06	1500	NW	10
			2000	SSW	19	Nuages bas	2000	SW	10	2000	NW	14
							2500	SW	18	2500	WNW	14
			3000	W	27		3000	WSW	14	3000	WNW	17
			4000	WSW	27					4000	WSW	17
			5500	WSW	27							

Prévisions pour la journée du 22 AOUT 1958

Légère aggravation du temps sur la moitié Nord du Maroc où le ciel sera généralement nuageux le matin avec possibilité d'averses faibles sur le Tangérois et l'oriental, puis peu nuageux l'après-midi.

Le beau temps clair ou peu nuageux persistera sur la moitié Sud du pays.

Vent de Nord-Ouest modéré.

Température en faible baisse sur la moitié Nord, sans changement ailleurs.

Mer peu agitée à agitée.
Houle de Nord-Ouest faible 1,50 mètre à modérée 2,50 mètres.

OBSERVATIONS DES PORTS A 1800 TU la veille

STATIONS	ETAT DE LA MER	ETAT DE LA HOULE: Direction	Hauteur en mètres	Période en sec.	Tendance de la hauteur des vagues depuis la dernière observation
Cap Spartel (1600)	Agitée	WNW	1		Amélioration
Mehedya	Belle	W	1	08	Stationnaire
Casablanca	Peu agitée	NW	2		
Safi					
Essaouira (Mogador)	Agitée	NW	2	04	Stationnaire
Agadir	Belle	WNW	1	14	Stationnaire

OBSERVATIONS DES PORTS A 0900 TU ce jour

Cap Spartel	Agitée	WNW	2		Aggravation
Mehedya	Calme	W	1	08	Amél. légère
Casablanca	Peu agit.	NW	1		Amélioration
El Jodida (Mazagan)	Peu agit.	WNW	1,50	10	Amél. légère
Safi	Belle	WNW	0,50	12	Stationnaire
Essaouira (Mogador)	Peu agit.	NW	1,50	04	Amél. légère
Agadir	Calme	WNW	0,50	14	Amélioration

LÉGENDE pour le caractère du temps :

- ○ Ciel clair.
- ◐ Ciel peu nuageux.
- ◐ Ciel nuageux.
- ◐ Ciel couvert.
- ≡ Brouillard.
- = Brume.
- ∞ Brume sèche.
- • Pluie.
- ' Bruine.
- * Neige.
- Averse de pluie.
- Averse de neige.
- Averse de grêle.
- TR Traces de pluie (moins de 0 mm. 1).
- Orage.
- Eclairs.
- Tempête de sable.
- Poussières ou sable brassés par le vent.
- Tourbillon de poussières ou sable.
- Grains.
- C Vent calme.

Situation en altitude ~~à 0300 T.U. le~~ à 0000TU le 22 AOUT 1958

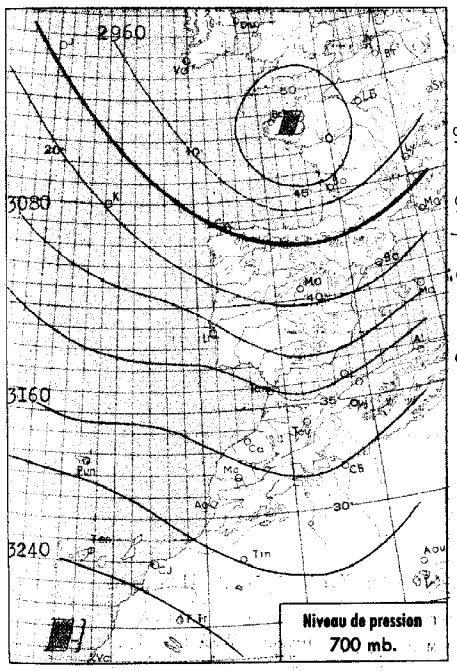

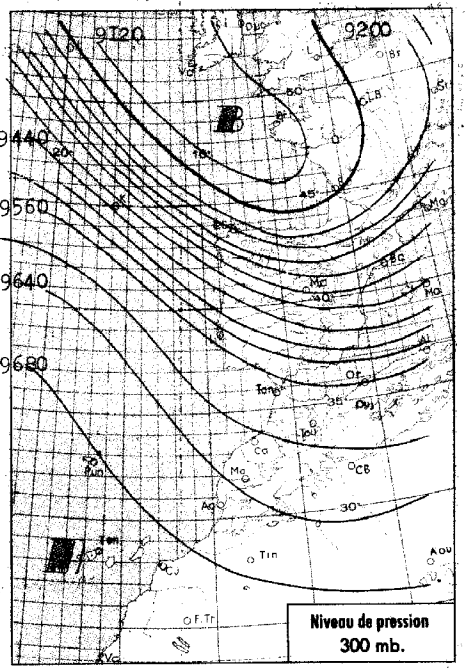

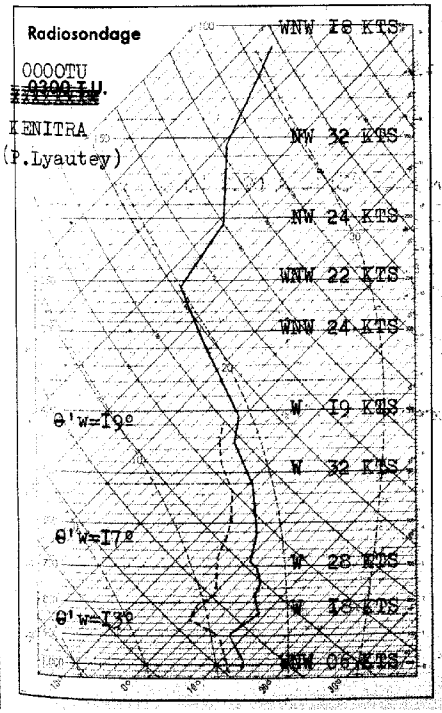

Analyse de la Situation à 0600 T.U.

La dépression qui abordait la Bretagne hier se comble maintenant sur la France et dirige sur le Maroc un courant de Nord-Ouest faiblement instable au Nord de la dorsale axée suivant Madère-Casablanca-Tunis.

Le ciel est devenu très nuageux au Nord d'une ligne El Jadida-Oujda; il demeure clair au Sud.

Le vent est variable faible.

La température est en baisse.

LÉGENDE

- Front chaud en surface
- Front quasi-stationnaire
- Front froid en surface
- Occlusion
- Front intertropical
- A. — anticyclone
- D. — dépression

Les autres lignes sont les isobares au niveau de la mer, cotées en millibars.

MINISTÈRE DES TRAVAUX PUBLICS

SERVICE MÉTÉOROLOGIQUE

ANNÉE 1958 N° 234

BULLETIN QUOTIDIEN DE RENSEIGNEMENTS DU MAROC

PUBLIÉ SOUS LA RESPONSABILITÉ DU DIRECTEUR DU SERVICE MÉTÉOROLOGIQUE

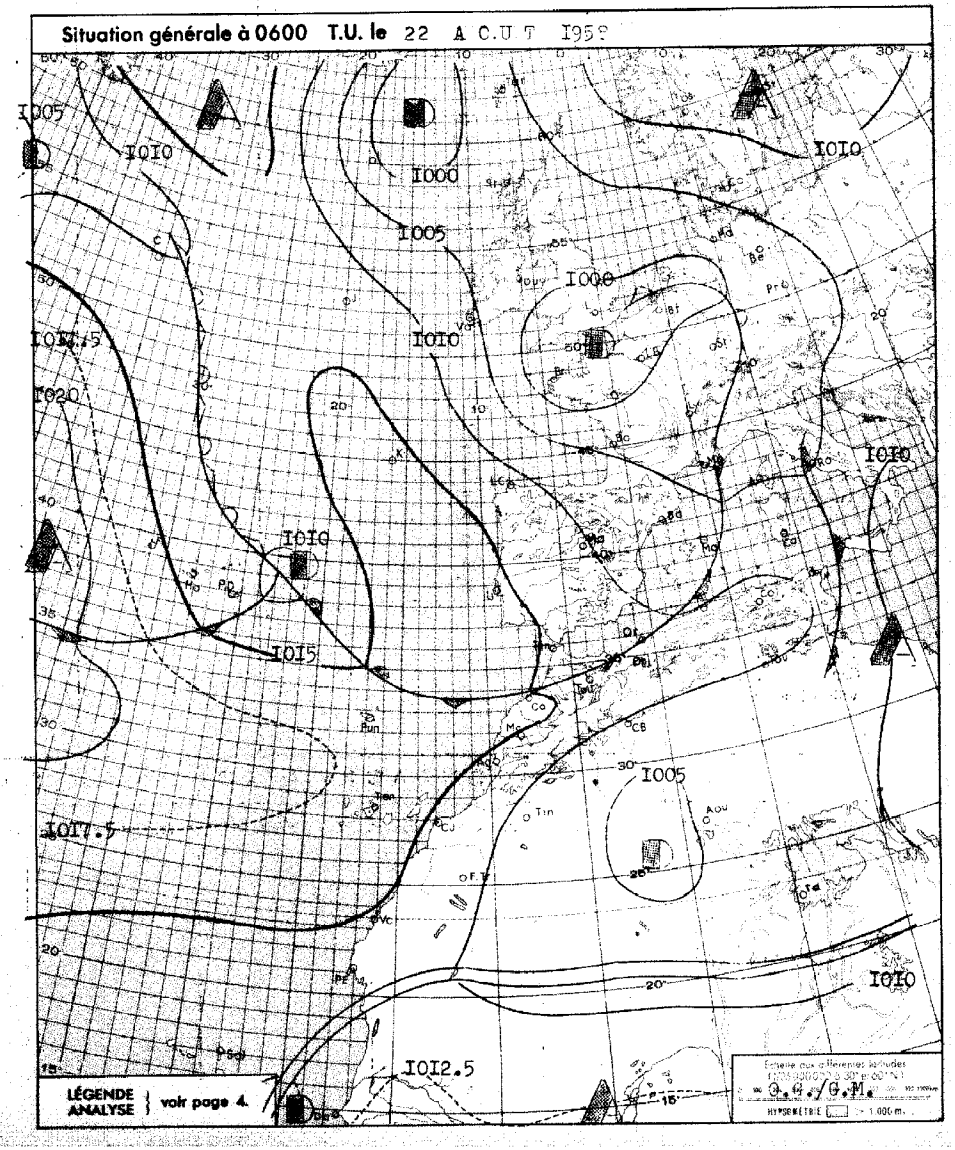

BULLETIN MÉTÉOROLOGIQUE DU MAROC DU 22 AOUT I958

STATIONS	ALTITUDE (m) (dès la cuvette du baromètre)	OBSERVATIONS DE 1800 TU la veille: Pression barométrique à 0 degré C et au niveau de la mer en millibars et dixièmes de millibars	Température de l'air en degré C	VENT: Direction	VENT: Vitesse en nœuds	Caractère du temps (voir légende)	Température du point de rosée en degré C	Hauteur de pluie tombée dans les 24 h. (de 6 à 6 h.) en millimètres	Maximum relevé à 18 h. la veille en degré C	Minimum relevé à 6 h. du matin en degrés C	OBSERVATIONS DE 0600 TU ce jour: Pression barométrique à 0 degré C et au niveau de la mer en millibars et dixièmes de millibars	Température de l'air en degré C	VENT: Direction	VENT: Vitesse en nœuds	Caractère du temps (voir légende)	Température du point de rosée en degré C
Tanger	86	I0I4.3	22	WSW	I4	◐	I6	6	25	I8	I0I5.2	I8	WNW	05	○	I6
Oujda	460	I0II.7	22	N	I0	◐	I5		27	I5	I0I5.7	I5	C		○	I4
Kénitra (Port-Lyautey)	15	I0I4.9	22	WNW	I2	◐	I9		25	I7	I0I5.I	I8	C		◐	I7
Tanahar	589	I0I2.0	25	W	35	◐	I3		26	I8	I0I3.9	I8	WSW	I8	◐	I7
Rabat	68	I0I5.6	22	WNW	I2	◐	I8		24	I6	I0I5.5	I7	SSW	02	◐	I7
Fès	414	I0I3.I	26	NW	08	◐	I0		29	I7	I0I6.2	I7	C		◐	I6
Meknès	549	I0I4.I	24	WNW	I0	◐	I0		27	I6	I0I5.8	I6	WNW	04	◐	I6
Nouasseur	200	I0I5.6	23	N	II	◐	20		27	I6	I0I5.7	I7	C		○	I6
Casablanca	58	I0I6.6	22	NW	I0	◐	I9		24	I8	I0I5.7	I8	C		◐	I7
Ifrane (1)	1664		I7	NW	I2	◐	03		23	09		I2	WSW	04	○	05
Khouribga (1)	777		23	NNW	I4	◐	09		28	I4		I4	N	08	○	I0
Safi	45	I0I5.9	20	NNW	I0	○	I5		23	I7	I0I5.0	I9	NE	06	○	I7
Kasba-Tadla	507	I0II.2	3I	WSW	I0	○	06		32	I6	I0I5.6	I6	WSW	02	○	0I
Midelt (1)	1520		23	WSW	20	◐	08		28	I2		I3	WSW	06	○	04
Essaouira (Mogador)	8	I0I6.I	20	NNE	I2	○	I6		20	I7	I0I4.6	I8	NNE	08	○	I6
Marrakech	466	I0I3.4	20	N	08	○	09		3I	I8	I0I6.I	I8	ENE	02	○	I6
Agadir	19	I0II.9	26	WSW	04	○	I6		26	I6	I0I2.8	I6	C		○	I4
Ouarzazate (1)	1136		33	ESE	04	○	03		36	I7		I7	C		○	04
Tindouf	432	I004.6	36	WNW	I6	○	-02		39	I8	I007.0	I8	WSW	I2	○	I8
Fort-Trinquet	360	I008.6	35	N	I0	◐	II		37	I7	I0I2.3	I7	N	06	◐	I6
Colomb-Bechar (1)	770		39	SW	I9	S	06		4I	24		25	NE	08	○	05
Oran	180	I0I0.4	24	WSW	08	◐	I6		29	20	I0I2.5	2I	SW	I2	◐	I6
Porto	103	I0I0.4	I9	NNW	I3	○	I6	0.5	20	II	I0I4.7	I2	C		◐	I2
Cap St-Vincent	48	I0I3.7	20	NW	II	○	I9		2I	I6	I0I5.9	I6	NNW	05	○	I6
Lisbonne	70	I0I2.2	2I	NW	I2	○	I4	TR	22	I5	I0I5.0	I6	WNW	07	○	I5
Ponta Delgada	36	I0I7.6	24	WSW	I9	◐	20	TR	26	20	I0I4.6	2I	SSW	I9	◐	20
Angra	31	I0I4.5	24	WNW	I9	◐	I9	0.3	27	20	I0I4.8	30	NNW	I8	⚲	I9
Horta	61	I0I5.6	24	WSW	08	◐	2I	TR	26	20	I0I6.2	20	NNE	08	▽	I8
Flores	40	I0I6.0	2I	WNW	25	◐	I9	29	23	I9	I0I9.6	20	NNW	06	◐	I8
Funchal	110	I0I7.6	23	N	08	◐	I9		24	I9	I0I6.3	20	N	08	◐	I7
Teneriffe	37	I0I6.2	26	ENE	I2	○	I2		29							
Cap Juby	5															
Villa Cisneros	6	I0I3.3	23	NNE	28	○	I7		30		I0I3.0	20	NNW	25	○	I7

(1) Pression réduite au niveau de la station.

SONDAGES AÉROLOGIQUES à 0500 TU

De gauche à droite, sous les noms de chaque station : Altitude en m.; direction d'où vient le vent : vitesse en nœuds.

CASA 0000TU			OUJDA			RABAT-SALE	MEKNES	KHOURIBGA			MARRAKECH			AGADIR		
500	NNW	08												500	NE	06
I000	NNW	08	I000	NNE	04			I000	NNE	I4	I000	NE	I0	I000	C	
I500	WNW	I2	I500	W	02	NUAGES BAS	NUAGES BAS	I500	WSW	I0	I500	NNE	08	I500	N	3I
2000	WSW	I3									2000	N	I2	2000	N	27
2500	NW	I9									2500	ENE	09	2500	NNW	27
3000	WNW	I6									3000	NNE	09	3000	NNW	27
4000	WNW	26									4000	NW	II			

Prévisions pour la journée du 23 AOUT I958

Beau temps clair ou peu nuageux sur l'ensemble du pays.

Vent de Nord à Nord-Est faible à modéré.

Température en faible hausse.

La mer sera peu agitée, la houle de Nord-Ouest modérée 2 mètres, en amélioration I,50 mètre.

OBSERVATIONS DES PORTS A 1800 TU la veille

STATIONS	ETAT DE LA MER	ETAT DE LA HOULE: Direction	Hauteur en mètres	Période en sec.	Tendance de la hauteur des vagues depuis la dernière observation
Cap Spartel (1600)	Agitée	W	I.5		Amélioration
Mehedya					
Casablanca	Peu agit.	NW	I		Stationnaire
Safi	Belle	WNW	0.5	I2	Stationnaire
Essaouira (Mogador)	Peu agit.	NW	I.5	4	Stationnaire
Agadir	Belle	WNW	I	I4	Stationnaire

OBSERVATIONS DES PORTS A 0900 TU ce jour

Cap Spartel	Peu agit.	WNW	2		Agg. légère
Mehedya					
Casablanca	Peu agit.	NW	2.5		Aggravation
El Jadida (Mazagan)	Peu agit.	WNW	2	I0	Aggravation
Safi	Belle	WNW	0.5	I2	Stationnaire
Essaouira (Mogador)	Peu agit.	NW	I.5	4	Stationnaire
Agadir	Belle	WNW	I	I4	Stationnaire

LÉGENDE pour le caractère du temps :

- ○ Ciel clair.
- ◐ Ciel peu nuageux.
- ◑ Ciel nuageux.
- ● Ciel couvert.
- ≡ Brouillard.
- = Brume.
- ∞ Brume sèche.
- · Pluie.
- ⁝ Bruine.
- * Neige.
- ▽ Averse de pluie.
- ▽ Averse de neige.
- ▽ Averse de grêle.
- TR Traces de pluie (moins de 0 mm. 1).
- ⚲ Orage.
- < Eclairs.
- Tempête de sable.
- Poussières ou sable brassés par le vent.
- Tourbillon de poussières ou sable.
- V Grains.
- C Vent calme.

Situation en altitude à [redacted] a 0000 TU le 23 AOUT I958

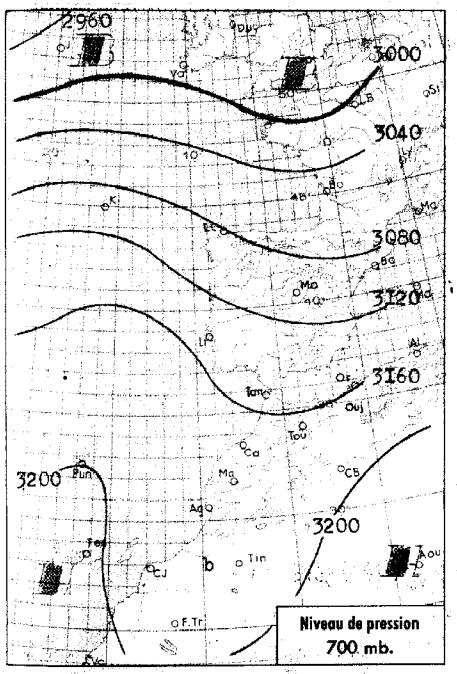

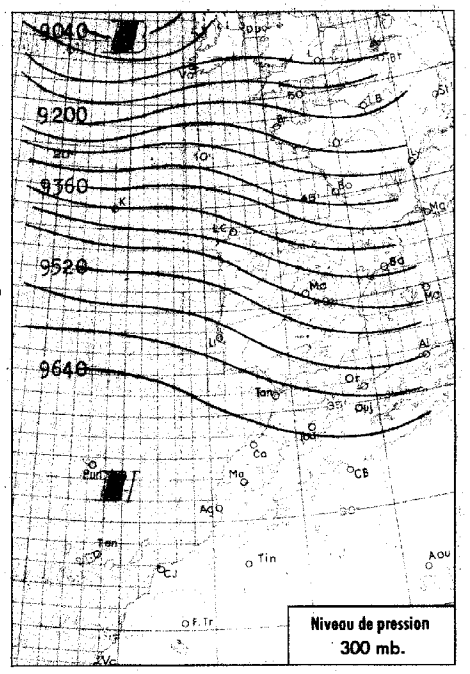



Analyse de la Situation à 0600 T.U.

La dorsale Açores-Italie s'est renforcée et maintient sur le Maroc un flux continental relativement frais.

D'autre part, la dépression secondaire centrée hier au Nord-Est des Açores a poursuivi son déplacement vers le Sud-Est et se trouve maintenant entre Madère et le Maroc où elle tend à se combler sur place.

Le ciel est clair sur l'ensemble du pays.

Le vent est faible, du secteur Est, la température, sensiblement stationnaire.

LEGENDE

- Front chaud en surface
- Front quasi-stationnaire
- Front froid en surface
- Occlusion
- Front intertropical
- A. — anticyclone
- D. — dépression

Les autres lignes sont les isobares au niveau de la mer, cotées en millibars.

MINISTÈRE DES TRAVAUX PUBLICS

SERVICE MÉTÉOROLOGIQUE

ANNÉE 1958 N° 235

BULLETIN QUOTIDIEN DE RENSEIGNEMENTS DU MAROC

PUBLIÉ SOUS LA RESPONSABILITÉ DU DIRECTEUR DU SERVICE MÉTÉOROLOGIQUE

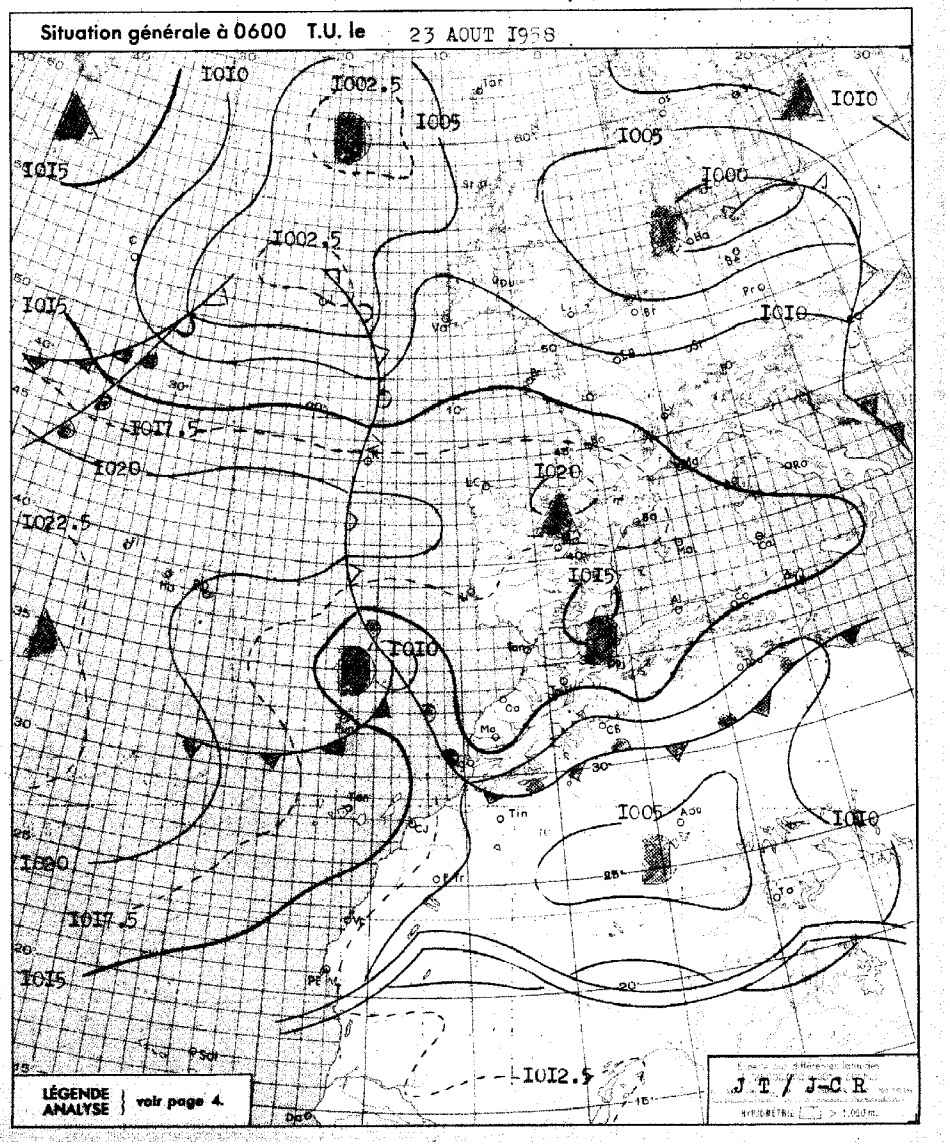

BULLETIN MÉTÉOROLOGIQUE DU MAROC DU 23 AOUT 1958

STATIONS	ALTITUDE (m) (de la cuvette du baromètre)	OBSERVATIONS DE 1800 TU la veille: Pression barométrique à 0 degré C et au niveau de la mer en millibars et dixièmes de millibars	Température de l'air en degré C	VENT: Direction	VENT: Vitesse en nœuds	Caractère du temps (voir légende)	Température du point de rosée en degré C	Hauteur de pluie tombée dans les 24 h. (de 6 à 6 h.) en millimètres	Maximum relevé à 18 h. la veille en degré C	Minimum relevé à 6 h. du matin en degrés C	OBSERVATIONS DE 0600 TU ce jour: Pression barométrique à 0 degré C et au niveau de la mer en millibars et dixièmes de millibars	Température de l'air en degré C	VENT: Direction	VENT: Vitesse en nœuds	Caractère du temps (voir légende)	Température du point de rosée en degré C
Tanger	86	1015.8	22	WNW	06	○	14		23	14	1016.1	15	ENE	04	○	13
Oujda	460	1013.8	22	N	08	◐	12		26	14	1017.1	14	C		○	08
Kénitra (Port-Lyautey)	15	1014.8	22	N	12	○	17		25	13	1015.3	13	C		◐	13
Tousbar	569	1010.3	26	WSW	25	○	14		27	15	1015.3	15	ENE	12	○	11
Rabat	68	1015.4	22	N	14	○	16		24	14	1015.9	15	ESE	06	○	14
Fès	414	1012.9	27	NNW	08	◐	12		28	13	1016.0	13	C		○	09
Meknès	549	1013.7	24	NW	08	○	12		25	15	1016.2	14	C		○	09
Nouasseur	200	1014.8	23	NE	16	○	19		26	15	1016.4	15	C		○	15
Casablanca	58	1015.4	22	NE	10	○	19		25	18	1015.9	18	C		○	17
Ifrane (1)	1664		19	N	08	◐	09		23	11		14	WSW	04	◐	07
Khouribga (1)	777		25	NNW	14	○	11		28	14		14	N	08	◐	10
Safi	45	1013.5	25	NE	18	○	14		29	17	1014.6	18	E	10	○	15
Kasba-Tadla	507	1009.9	31	ENE	10	◐	08		33	18	1014.6	18	C		○	10
Midelt (1)	1520		25	WNW	18	◐	13		29	13		13	C		◐	08
Essaouira (Mogador)	8	1013.8	20	NNE	16	○	17		21	17	1014.1	17	NNE	15	○	16
Marrakech	466	1011.5	31	NE	08	○	12		32	19	1015.2	19	NNE	04	○	13
Agadir	19	1010.7	25	SE	06	○	16		25	17	1013.3	17	ESE	02	○	15
Ouarzazate (1)	1136		35	ESE	04	○	08		36	19		19	C		○	08
Tindouf	432	1003.0	38	WNW	14	○	06		39	20	1007.1	20	WNW	15	○	14
Port-Trinquet	360	1008.7	35	N	06	○	22		36	19	1012.6	19	N	06	○	17
Colomb-Bechar (1)	770		37	SSW	06	○	05		38	12		12	NNE	08	◐	11
Oran	180	1013.2	26	WSW	06	○	10		29	14	1015.6	14	C		○	11
Porto	103	1017.3	19	NW	05	○	12		20	08	1018.3	09	ESE	05	○	09
Cap St-Vincent	48	1016.6	19	NW	10	○	16		20	16	1016.3	16	NNE	05	○	15
Lisbonne	70	1015.4	22	NW	11	○	13		24	13	1011.7	11	N	06	◐	10
Ponta Delgada	36	1017.1	23	NNE	20	◐	19		25	19	1019.1	20	NNE	15	◐	17
Angra	31	1019.7	21	NNW	15	◐	17	01	22	20	1021.1	20	N	11	●	13
Horta	61	1019.4	22	NE	14	◐	17	TR	23	17	1022.1	19	N	04	○	15
Flores	40	1022.0	22	WNW	05	◐	17	0.1	22	19	1022.2	19	C		◐	16
Funchal	110									19	1015.8	19	C		○	16
Teneriffe	37	1015.9	26	N	12	○	15			19	1015.1	20	C		○	16
Cap Juby	5															
Villa Cisneros	6	1013.5	25	NNE	20	○	17		26	13	1013.8	20	NNE	19	○	19

(1) Pression réduite au niveau de la station.

SONDAGES AÉROLOGIQUES à 0500 TU

De gauche à droite, sous les noms de chaque station : Altitude en m. ; direction d'où vient le vent ; vitesse en nœuds.

CASA 0000 TU			RABAT			MEKNES			KOURIBGA			AGADIR			MARRAKECH			OUJDA		
500	ENE	19	500	NE	12							500	SE	06						
1000	NE	18	1000	NNE	14	1000	NE	14	1000	ENE	06	1000	NNW	08	1000	NNE	06	1000	C	
1500	NE	10	1500	NE	10	1500	ESE	10	1500	WSW	02	1500	N	23	1500	NE	10	1500	C	
2000	N	13	2000	NE	08	2000	WSW	08	2000	N	02	2000	NNW	21	2000	NNE	08	2000	NNW	04
2500	NW	08	2500	WNW	02	2500	WSW	12				2500	NNW	19	2500	NNE	12	2500	WNW	22
3000	WNW	08	3000	WNW	10	3000	WSW	14				3000	NW	16	3000	ENE	07	3000	W	23
4000	WSW	10	4000	WSW	21	4000	WNW	16				4000	WNW	10	4000	S	13			

Prévisions pour la journée du 24 AOUT 1958

Beau temps clair ou peu nuageux sur l'ensemble du pays.

Vent de Nord-Est à Est faible à modéré.

Température en hausse.

La mer sera peu agitée, la houle de Nord-Ouest faible en amélioration de 2 m à 1 m.

OBSERVATIONS DES PORTS A 1800 TU la veille

STATIONS	ETAT DE LA MER	ETAT DE LA HOULE: Direction	Hauteur en mètres	Période en sec.	Tendance de la hauteur des vagues depuis la dernière observation
Cap Spartel (1600)	Peu Agit.	WNW	1.50		Amélioration
Mehedya	Agitée	W	2.00	12	Stationnaire
Casablanca	Peu Agit.	NW	2.50		Stationnaire
Safi	Belle	WNW	0.50	12	Stationnaire
Essaouira (Mogador)	Agitée	NW	2.00	04	Agg. Légère
Agadir	Belle	WNW	1.00	14	Stationnaire

OBSERVATIONS DES PORTS A 0900 TU ce jour

Cap Spartel					
Mehedya	Agitée	W	2.00	12	Stationnaire
Casablanca	Peu Agit.	NW	2.50		Stationnaire
El Jadida (Mazagan)	Peu Agit.	WNW	2.00	10	Stationnaire
Safi	Belle	WNW	0.50	12	Stationnaire
Essaouira (Mogador)	Peu Agit.	NW	2.00	04	Stationnaire
Agadir	Belle	WNW	1.00	14	Stationnaire

LÉGENDE pour le caractère du temps :

- ○ Ciel clair.
- ◐ Ciel peu nuageux.
- ◑ Ciel nuageux.
- ● Ciel couvert.
- ≡ Brouillard.
- = Brume.
- ∞ Brume sèche.
- • Pluie.
- ! Bruine.
- * Neige.
- ▽ Averse de pluie.
- ▽ Averse de neige.
- ▽ Averse de grêle.
- TR Traces de pluie (moins de 0 mm. 1).
- Orage.
- < Eclairs.
- Tempête de sable.
- Poussières ou sable brassés par le vent.
- Tourbillon de poussières ou sable.
- V Grains.
- C Vent calme.

Situation en altitude à [redacted] à 0000 T.U. le 24 AOUT 1958

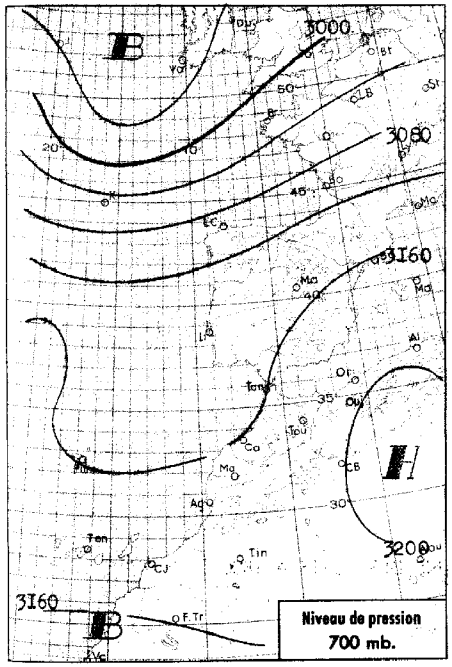

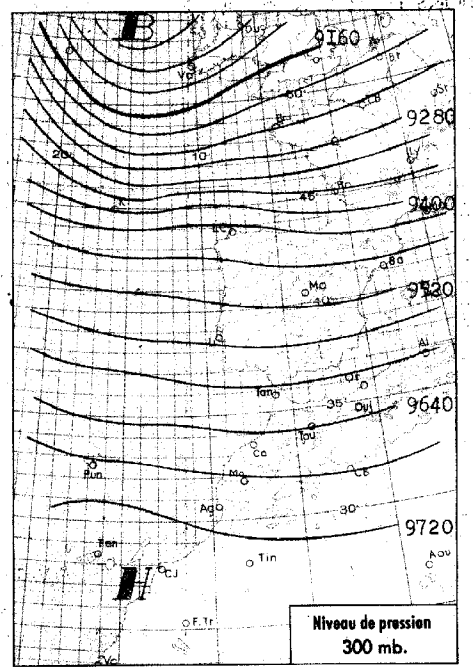



Analyse de la Situation à 0600 T.U.

La dorsale qui était axée Açores - Italie s'est effondrée entre les 10ème et 20ème méridiens Ouest et a fait place à un thalweg peu accentué, à la suite du déplacement vers le Sud-Est de la dépression atlantique centrée maintenant sur l'Irlande. Les dépressions secondaires situées dans ce thalweg restent sans grande évolution. Les hautes pressions de la Méditerranée occidentale se sont renforcées à la suite du décalage vers l'Est du petit maximum qui se situait hier sur le Nord de l'Espagne. Elles maintiennent sur le Maroc un type de temps d'Est à Nord-Est non perturbé.

Le ciel est clair sur l'ensemble du pays, à l'exception de la baie d'Agadir où il est couvert par stratus. Vent faible à modéré d'Est à Nord-Est dominant. Température en hausse.

LÉGENDE

- Front chaud en surface
- Front quasi-stationnaire
- Front froid en surface
- Occlusion
- Front intertropical
- A. — anticyclone
- D. — dépression

Les autres lignes sont les isobares au niveau de la mer, cotées en millibars.

MINISTÈRE DES TRAVAUX PUBLICS

SERVICE MÉTÉOROLOGIQUE

ANNÉE 1958 N° 236

BULLETIN QUOTIDIEN DE RENSEIGNEMENTS DU MAROC

PUBLIÉ SOUS LA RESPONSABILITÉ DU DIRECTEUR DU SERVICE MÉTÉOROLOGIQUE

Situation générale à 0600 T.U. le 24 AOUT 1958

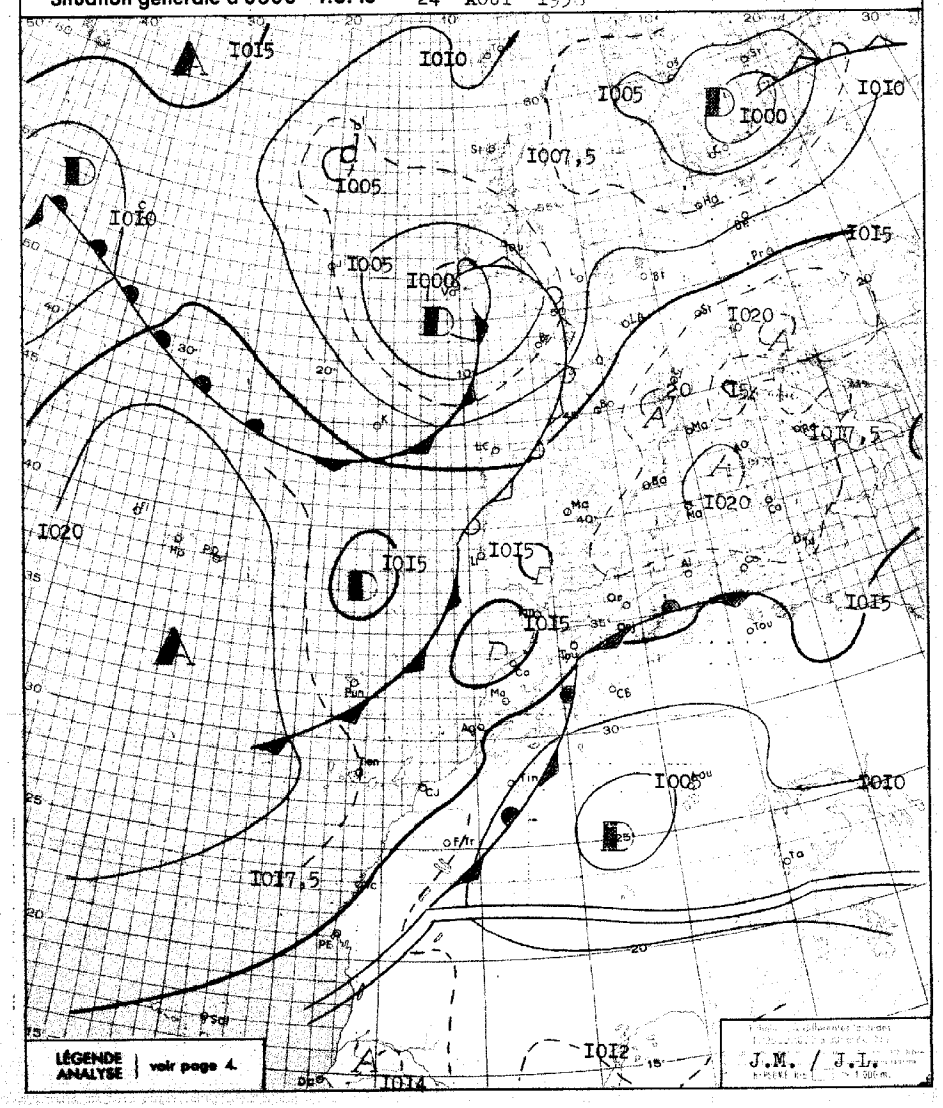

BULLETIN MÉTÉOROLOGIQUE DU MAROC DU 24 AOUT 1958

STATIONS	ALTITUDE (m) (de la cuvette du baromètre)	OBSERVATIONS DE 1800 TU la veille: Pression barométrique à 0 degré C et au niveau de la mer en millibars et dixièmes de millibars	Température de l'air en degré C	VENT: Direction	VENT: Vitesse en nœuds	Caractère du temps (voir légende)	Température du point de rosée en degré C	Hauteur de pluie tombée dans les 24 h. (de 6 à 6 h.) en millimètres	Maximum relevé à 18 h. la veille en degré C	Minimum relevé à 6 h. du matin en degrés C	OBSERVATIONS DE 0600 TU ce jour: Pression barométrique à 0 degré C et au niveau de la mer en millibars et dixièmes de millibars	Température de l'air en degré C	VENT: Direction	VENT: Vitesse en nœuds	Caractère du temps (voir légende)	Température du point de rosée en degré C
Tanger	86	1014,0	26	NE	14	○	16		30	20	1015,5	20	E	10	○	15
Oujda	460	1014,7	25	NNW	06	○	12		29	15	1017,8	16	C		○	14
Kénitra (Port-Lyautey)	15	1013,5	24	NNW	12	○	20		26	17	1014,8	17	WSW	02	○	16
Touahar	569	1009,0	31	ENE	22	○	15		32	18	1014,6	18	NE	20	○	12
Rabat	68	1014,1	23	NNW	12	○	18		25	16	1015,3	17	S	02	○	17
Fès	414	1011,1	32	NNW	02	○	12		33	16	1016,2	16	C		○	09
Meknès	549	1011,8	28	NW	08	○	03		30	17	1016,1	17	C		○	10
Nouasseur	200	1014,4	24	NE	12	○	19		28	17	1016,1	17	C		○	17
Casablanca	58	1014,7	23	NNE	10	○	20		25	18	1016,0	18	NNE	02	○	17
Ifrane (1)	1664		22	ENE	12	○	07		25	13						
Khouribga (1)	777		30	NNW	10	○	03		31	15		16	N	08	○	04
Safi	45	1013,6	26	N	14	○	15		30	17	1015,4	20	NE	08	○	18
Kasba-Tadla	507	1009,1	35	ENE	04	○	10		36							
Midelt (1)	1520		27	NE	10	○	15		29							
Essaouira (Mogador)	8	1014,3	20	NNE	12	○	17		21							
Marrakech	466	1010,8	33	N	04	○	13		34	18	1016,6	18	WSW	04	○	16
Agadir	19	1012,5	21	S	06	○	17		24	16	1014,8	18	C		◐	17
Ouarzazate (1)	1136		36	S	08	○	12		37							
Tindouf	432	1004,9	38	WNW	14	○	07		40	21	1010,2	21	WNW	10	○	09
Fort-Trinquet	360	1009,0	36	N	06	○	09		37	22	1012,3	22	N	04	○	12
Colomb-Bechar (1)	770		37	NE	04	○			38	23		25	N	10	○	06
Oran	180	1014,9	24	NW	08	○	17		28	19	1016,5	20	SW	06	◐	17
Porto	103	1017,9	19	NW	06	○	11		21	11	1017,6	13	ENE	05	◐	12
Cap St-Vincent	48	1016,0	18	NNW	09	○	17		23	16	1015,5	18	N	09	○	15
Lisbonne	70	1015,3	24	NW	16	○	13		27	11	1016,1	18	NNW	08	○	02
Ponta Delgada	36	1020,5	22	NNE	16	●	14		25			19	NE	09	◐	13
Angra	31	1021,8	21	NNE	09	◐	15		22	18	1022,1	20	WSW	04	◐	15
Horta	61	1021,8	22	NE	06	○	14		23	18	1022,3	19	C		◐	14
Flores	40	1022,0	24	W	04	○	16		25	19	1021,6	19	C		○	17
Funchal	110	1015,7	23	SW	07	◐	22		25	20	1016,3	21	C		◐	19
Teneriffe	37	1014,7	20	ENE	14	○	16		28							
Cap Juby	5															
Villa Cisneros	6	1013,8	24	NNE	24	○	18			18	1015,3	20	NNE	22	○	16

(1) Pression réduite au niveau de la station.

SONDAGES AÉROLOGIQUES à 0500 TU

De gauche à droite, sous les noms de chaque station : Altitude en m. ; direction d'où vient le vent ; vitesse en nœuds.

CASA 0000 TU			RABAT			MEKNES			KHOURIBGA			MARRAKECH			AGADIR
500	NNE	17	500	NNE	06										
1000	NNE	16	1000	NNW	08	1000	E	10	1000	ESE	09	1000	WSW	04	
1500	E	10	1500	SE	04	1500	ESE	08	1500	SSW	03	1500	NNW	07	
2000	ESE	05	2000	SSE	04	2000	SW	06	2000	NW	01	2000	NNE	14	Nuages bas
2500	SW	07	2500	SW	12	2500	SSW	19				2500	ENE	11	
3000	SW	10				3000	SSW	12				3000	ENE	12	
4000	SW	24				4000	SW	16				4000	SSW	15	
5500	SW	23													

Prévisions pour la journée du 25 AOUT 1958

Le même type de temps généralement clair persistera dans l'intérieur du pays, à l'exception de l'Atlas où se développeront quelques foyers orageux l'après-midi.

Sur la bordure littorale le ciel sera clair au milieu de la journée mais nuageux le matin et le soir.

Vent de Nord-Est à Est modéré.

Température en hausse.

Mer belle ou peu agitée.
Houle de Nord-Ouest faible 1 mètre.

OBSERVATIONS DES PORTS A 1800 TU la veille

STATIONS	ETAT DE LA MER	ETAT DE LA HOULE: Direction	Hauteur en mètres	Période en sec.	Tendance de la hauteur des vagues depuis la dernière observation
Cap Spartel (1600)	Agitée	WNW	1		Stationnaire
Mehedya	Agitée	W	2	12	Stationnaire
Casablanca					
Safi	Belle	WNW	0,50	12	Stationnaire
Essaouira (Mogador)					
Agadir					

OBSERVATIONS DES PORTS A 0900 TU ce jour

Cap Spartel	Agitée	WNW	1		Stationnaire
Mehedya	Peu agit.	W	1,50	12	Amélioration
Casablanca	Peu agit.	NW	1,50		Amélioration
El Jodida (Mazagan)					
Safi	Belle	WNW	0,50	12	Stationnaire
Essaouira (Mogador)					
Agadir					

LÉGENDE pour le caractère du temps :

- ○ Ciel clair.
- ◐ Ciel peu nuageux.
- ◑ Ciel nuageux.
- ● Ciel couvert.
- ≡ Brouillard.
- = Brume.
- ∞ Brume sèche.
- · Pluie.
- ' Bruine.
- * Neige.
- ∇ Averse de pluie.
- ∇ Averse de neige.
- ∇ Averse de grêle.
- TR Traces de pluie (moins de 0 mm. 1).
- ⚠ Orage.
- < Eclairs.
- Tempête de sable.
- Poussières ou sable brassés par le vent.
- Tourbillon de poussières ou sable.
- ∀ Grains.
- C Vent calme.

Situation en altitude [redacted] à 0000TU le 25 AOUT 1958

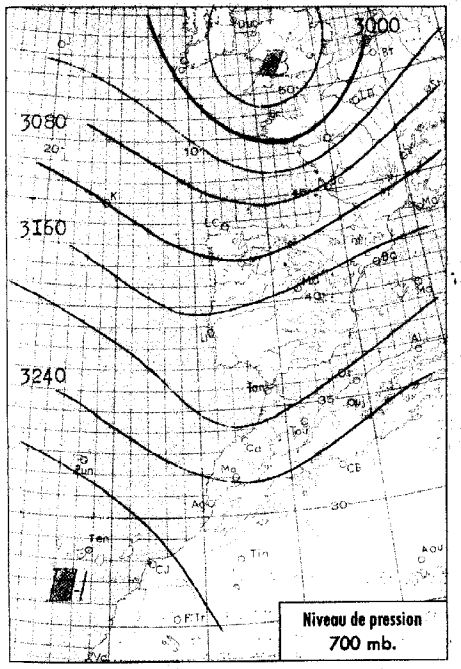

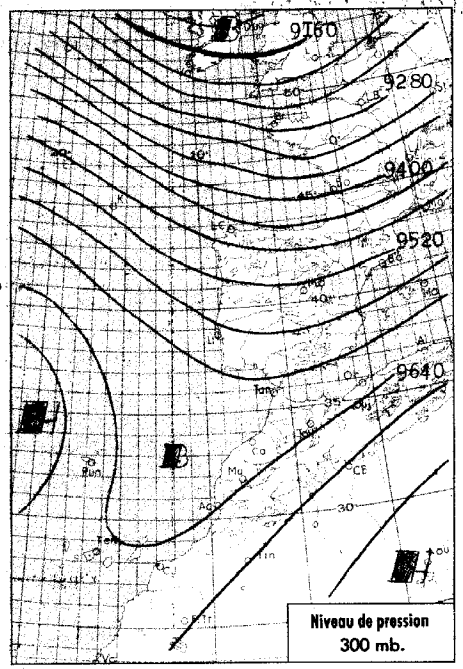

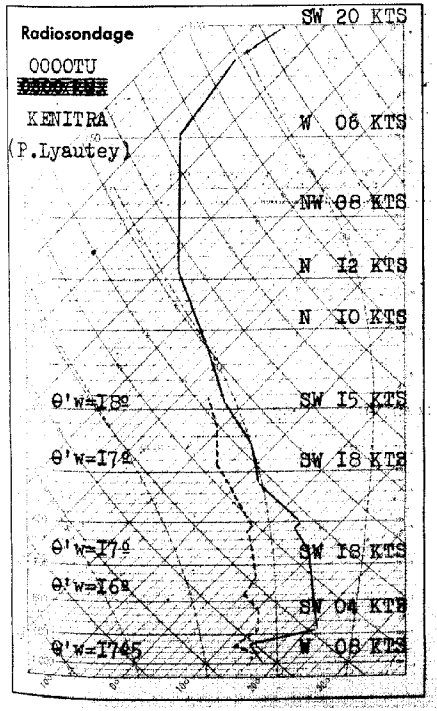

Analyse de la Situation à 0600 T.U.

La dépression qui était centrée sur le Sud de l'Irlande a poursuivi son déplacement vers l'Est et se situe ce matin sur l'Angleterre.

A l'arrière de cette dépression, l'anticyclone atlantique s'est développé en direction du continent balayant la petite dépression secondaire qui végétait au large du Portugal.

Les hautes pressions relatives du bassin méditerranéen occidental se sont affaiblies, peu de changement sur l'Afrique du Nord.

Le ciel est clair dans l'intérieur du Maroc, très nuageux par stratocumulus sur la bordure littorale à l'exception du Tangérois.

Vent variable faible, Nord-Est dominant.

Température en légère hausse.

LÉGENDE

- Front chaud en surface
- Front quasi-stationnaire
- Front froid en surface
- Occlusion
- Front intertropical
- A. — anticyclone
- D. — dépression

Les autres lignes sont les isobares au niveau de la mer, cotées en millibars.

MINISTÈRE DES TRAVAUX PUBLICS

SERVICE MÉTÉOROLOGIQUE

ANNÉE 1958 N° 237

BULLETIN QUOTIDIEN DE RENSEIGNEMENTS DU MAROC

PUBLIÉ SOUS LA RESPONSABILITÉ DU DIRECTEUR DU SERVICE MÉTÉOROLOGIQUE

Situation générale à 0600 T.U. le 25 AOUT 1958

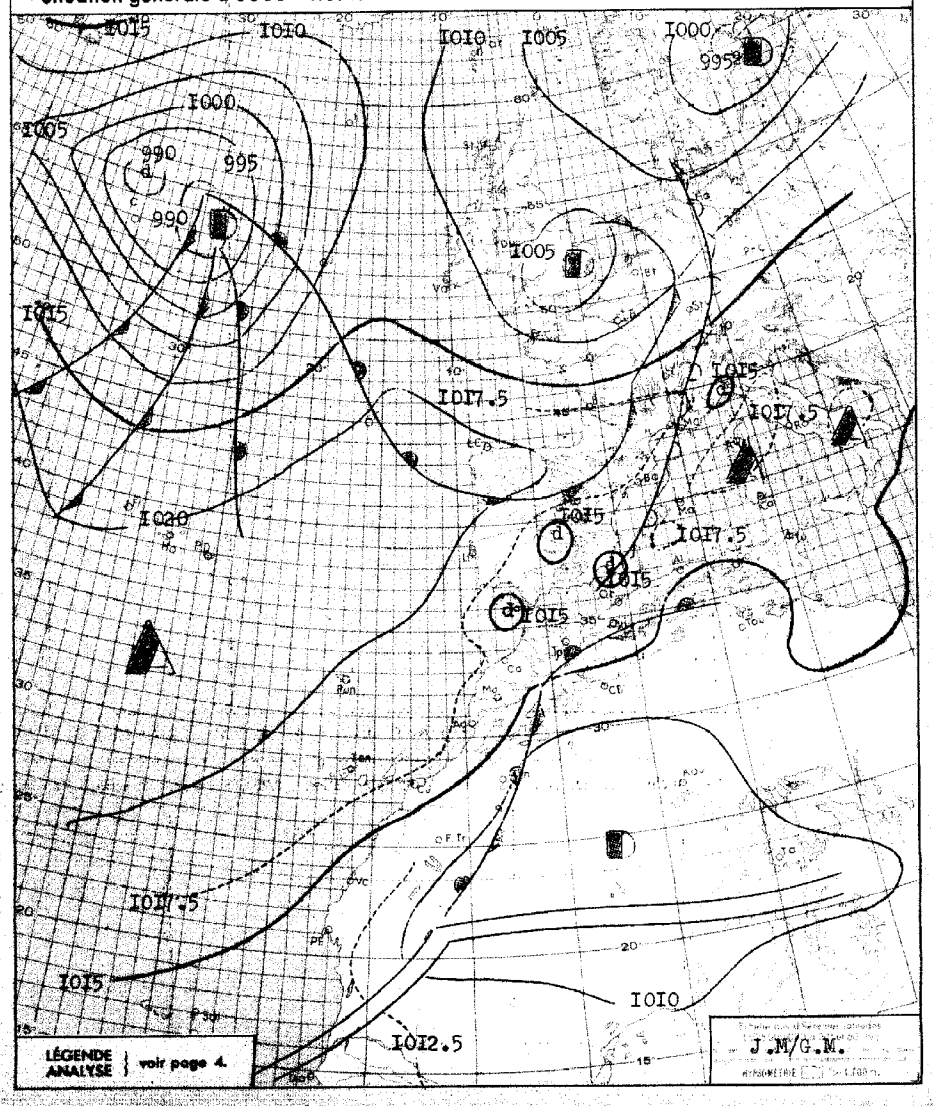

BULLETIN MÉTÉOROLOGIQUE DU MAROC DU 25 AOUT I958

STATIONS	ALTITUDE (m) (de la cuvette du baromètre)	OBSERVATIONS DE 1800 TU la veille: Pression barométrique à 0 degré C et au niveau de la mer en millibars et dixièmes de millibars	Température de l'air en degré C	VENT: Direction	VENT: Vitesse en nœuds	Caractère du temps (voir légende)	Température du point de rosée en degré C	Hauteur de pluie tombée dans les 24 h. (de 6 à 6 h.) en millimètres	Maximum relevé à 18 h. la veille en degré C	Minimum relevé à 6 h. du matin en degrés C	OBSERVATIONS DE 0600 TU ce jour: Pression barométrique à 0 degré C et au niveau de la mer en millibars et dixièmes de millibars	Température de l'air en degré C	VENT: Direction	VENT: Vitesse en nœuds	Caractère du temps (voir légende)	Température du point de rosée en degré C
Tanger	86	I0I5.2	26	NE	I7	○	I8		30	I6	I0I7.0	I6	C		○	I5
Oujda	460	I0I5.0	25	NNW	08	○	I6		3I	I7	I0I7.5	I8	C		◍	I5
Kénitra (Port-Lyoutey)	15	I0I5.2	25	WNW	I0	○	2I		27	20	I0I6.3	2I	C		◍	I9
Touahar	569	I0I0.6	33	E	06	○	I6		33	I8	I0I6.2	I8	ESE	II	○	I6
Rabat	68	I0I5.9	24	WNW	08	○	I9		26	I9	I0I6.5	20	WNW	02	◍	I8
Fès	414	I0I2.7	33	WNW	08	○	I5		35	I6	I0I7.9	I6	C		○	I0
Meknès	549	I0I3.8	26	WNW	08	○	I2		3I	I6	I0I7.4	I6	C		○	09
Nouasseur	200	I0I6.6	25	NNE	I0	○	I8		30	I3	I0I7.6	I6	C		◍	I5
Casablanca	58	I0I6.6	24	N	06	○	I9		26	I8	I0I7.2	20	WSW	02	◍	I8
Ifrane (1)	1664									I2		I2	ENE	02	○	07
Khouribga (1)	777		27	NNW	I4	○	08		33	I7		I7	N	I0	○	04
Safi	45	I0I6.I	25	NW	I2	○	I6		28	I7	I0I7.0	I7	C		○	I5
Kasba-Tadla	507									I9	I0I6.8	I9	SW	02	○	II
Midelt (1)	1520									I6		I6	C		○	II
Essaouira (Mogador)	8									I7	I0I6.9	I8	NNE	I3	○	I7
Marrakech	466	I0I3.I	34	N	06	○	I3		35	I7	I0I7.8	I9	WSW	02	○	I4
Agadir	19	I0I4.3	20	SW	02	◐	I8		22	I8	I0I6.I	I9	C		◐	I7
Ouarzazate (1)	1136								38	20						
Tindouf	432	I006.6		WNW	I2	○	02		42	22	I0I0.8	22	WNW	I2	○	08
Fort-Trinquet	360	I009.7	37	NNW	06	○	I5			24			N	06	○	I4
Colomb-Bechar (1)	770		39	WSW	04	○	09		40	24		25	N	I0	○	04
Oran	180	I0I4.4	25	NW	I0	○	2I		29	20	I0I6.2	22	C		◍	I9
Porto	103	I0I8.6	I9	C		◍	I7	I	20	09	I020.2	I2	C		◍	I2
Cap St-Vincent	48	I0I6.0	2I	N	I8	○	I7		24							
Lisbonne	70	I0I6.4	24	NNW	I8	○	I6			I5	I0I8.5	I6	N	09	○	I3
Ponta Delgada	36	I023.0	22	VAR	05	◐	I4		24	I8	I023.5	20	C		◍	I4
Angra	31	I023.0	23	NNE	05	◐	I4		23	I9		20	SSW	05	○	I5
Horta	61	I022.7	26	WSW	03	○	I7		27	I9	I02I.9	2I	SW	09	○	I7
Flores	40	I02I.4	24	SSW	06	◍	20		25	22	I0I9.2	23	SSW	I0	◍	22
Funchal	110	I0I8.I	24	C		◐	20		25	20	I0I8.6	20	NNE	04	○	I7
Teneriffe	37	I0I5.4	25	NW	06	○	I5			2I	I0I7.2	2I	WSW		○	I7
Cap Juby	5															
Villa Cisneros	6	I0I4.3	24	NNE	20	○	I8				I0I4.4	20	NNE	20	○	I8

(1) Pression réduite au niveau de la station.

Prévisions pour la journée du 26 AOUT I958

Accentuation du type de temps continental d'Est.

Le temps sera assez chaud, type chergui. Ciel généralement clair dans l'intérieur du pays à l'exception de l'Atlas où se développeront des foyers orageux l'après-midi. Sur la bordure littorale le ciel sera clair au milieu de la journée mais brumeux le matin et le soir.

Vent de Nord-Est à Est modéré, assez fort sur le Tangérois et la trouée de Taza.

Température en hausse.

La mer sera belle, la houle faible de Nord-Ouest 0.50m à I mètre.

OBSERVATIONS DES PORTS A 1800 TU la veille

STATIONS	ETAT DE LA MER	ETAT DE LA HOULE: Direction	Hauteur en mètres	Période en sec.	Tendance de la hauteur des vagues depuis la dernière observation
Cap Spartel (1600)	Agitée	WNW	0.5		Amélioration
Mehedya	Peu agit.	W	I.5	I0	Stationnaire
Casablanca	Belle	NW	I.5		Stationnaire
Safi	Belle	WNW	0.5	I2	Stationnaire
Essouira (Mogador)	Agitée	NW	I.5	4	Stationnaire
Agadir	Belle	WNW	I	I4	Stationnaire

OBSERVATIONS DES PORTS A 0900 TU ce jour

Cap Spartel	Calme	WNW	0.5		Stationnaire
Mehedya	Belle	W	I	8	Amélio.légère
Casablanca	Belle	NW	I		Amélio.légère
El Jodida (Mazagan)	Peu agit.	WNW	I.5	I0	Stationnaire
Safi					
Essouira (Mogador)	Peu agit.	NW	I.5	4	Stationnaire
Agadir	Belle	WNW	I	I4	Stationnaire

SONDAGES AÉROLOGIQUES à 0500 TU

De gauche à droite, sous les noms de chaque station : Altitude en m. ; direction d'où vient le vent ; vitesse en nœuds.

CASA 0000TU			OUJDA	RABAT-SALE	MEKNES			MARRAKECH			AGADIR
500	NNE	I2			I000	SE	04	I000	ENE	04	
I000	NNE	II	NUAGES BAS	NUAGES BAS	I500	ENE	04	I500	WNW	I2	NUAGES BAS
I500	NNW	I2			2000	ESE	06	2000	NE	I0	
2000	SSW	08			2500	ENE	08	2500	NNE	I6	
2500	WSW	06			3000	ENE	05	3000	NE	II	
3000	SSW	I0			4000	NE	04				

LÉGENDE pour le caractère du temps :

- ○ Ciel clair.
- ◐ Ciel peu nuageux.
- ◍ Ciel nuageux.
- ◍ Ciel couvert.
- ≡ Brouillard.
- = Brume.
- ∞ Brume sèche.
- · Pluie.
- , Bruine.
- * Neige.
- ▽ Averse de pluie.
- ▽ Averse de neige.
- ▽ Averse de grêle.
- TR Traces de pluie (moins de 0 mm. 1).
- ⚠ Orage.
- < Eclairs.
- Tempête de sable.
- Poussières ou sable brassés par le vent.
- Tourbillon de poussières ou sable.
- ∀ Grains.
- C Vent calme.

Situation en altitude [redacted] à 0000 T.U. le 26 AOUT 1958

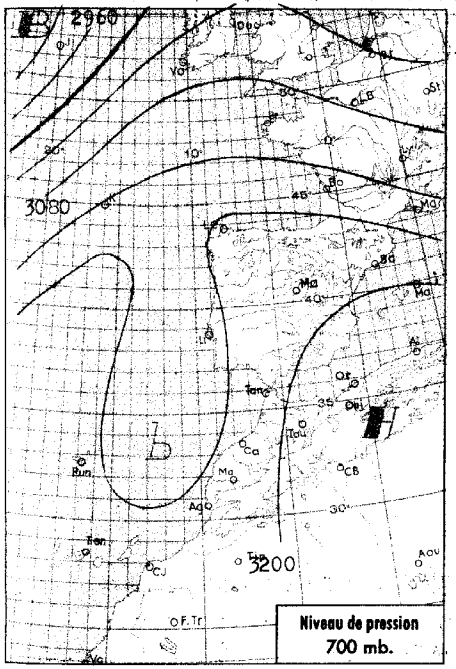

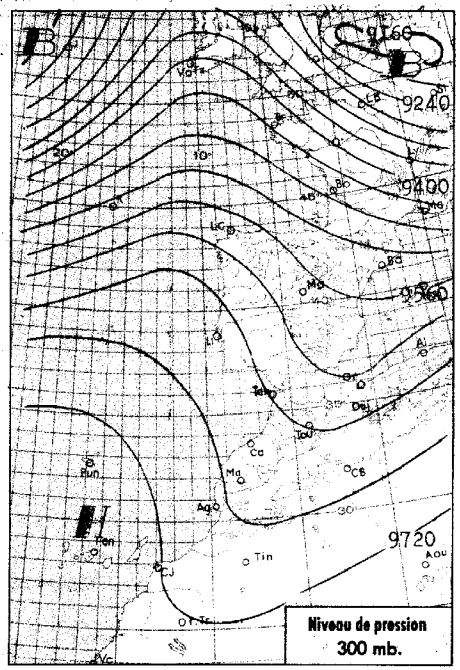



Analyse de la Situation à 0600 T.U.

La dorsale Sud Açores - Cap Finisterre - Sud-Ouest France s'effondre sous la poussée de la forte dépression atlantique qui se creuse sur place.

Le régime continental d'Est qui s'est établi au Maroc est faible.

Le ciel demeure clair à l'exception de brouillards abondants sur le littoral entre Larache et El Jadida.

Le vent, d'Est assez fort dans la passe de Taza, est faible partout ailleurs.

La température est sensiblement stationnaire.

LÉGENDE

- Front chaud en surface
- Front quasi-stationnaire
- Front froid en surface
- Occlusion
- Front intertropical
- A. — anticyclone
- D. — dépression

Les autres lignes sont les isobares au niveau de la mer, cotées en millibars.

MINISTÈRE DES TRAVAUX PUBLICS

SERVICE MÉTÉOROLOGIQUE

ANNÉE 1958 — N° 238

BULLETIN QUOTIDIEN DE RENSEIGNEMENTS DU MAROC

PUBLIÉ SOUS LA RESPONSABILITÉ DU DIRECTEUR DU SERVICE MÉTÉOROLOGIQUE

Situation générale à 0600 T.U. le 26 AOUT 1958

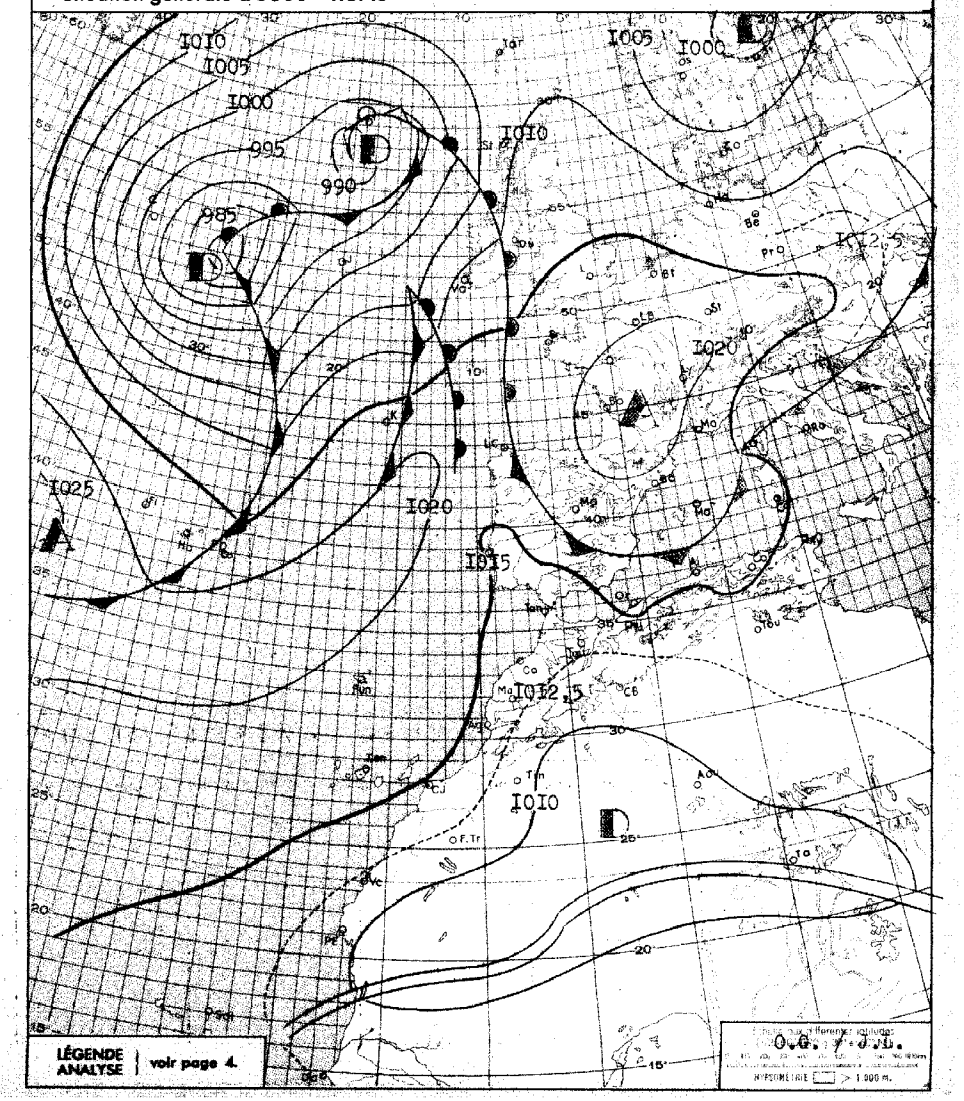

BULLETIN MÉTÉOROLOGIQUE DU MAROC DU 26 AOUT 1958

Prévisions pour la journée du 27 AOUT 1958

Evolution vers un temps plus frais, faiblement instable.

Sur toutes les régions situées au Nord-Ouest du Haut Atlas, le ciel sera très nuageux à couvert le matin avec pluies faibles sur le Tangérois. Eclaircies l'après-midi.

Ciel clair sur les régions Sud et Sud-Est du pays.

Vent de Nord-Ouest à Ouest faible à modéré.

Température en baisse.

La mer sera peu agitée à agitée, la houle de Nord-Ouest faible I,50 mètre, en aggravation modérée 2 à 2,50 mètres.

OBSERVATIONS DE 1800 TU la veille / OBSERVATIONS DE 0600 TU ce jour

STATIONS	ALTITUDE (m) (de la cuvette du baromètre)	1800 TU: Pression barométrique à 0 degré C et au niveau de la mer en millibars et dixièmes de millibars	1800 TU: Température de l'air en degré C	1800 TU: VENT Direction	1800 TU: VENT Vitesse en nœuds	1800 TU: Caractère du temps (voir légende)	1800 TU: Température du point de rosée en degré C	Hauteur de pluie tombée dans les 24 h. (de 6 à 6 h.) en millimètres	Maximum relevé à 18 h. la veille en degré C	Minimum relevé à 6 h. du matin en degrés C	0600 TU: Pression barométrique à 0 degré C et au niveau de la mer en millibars et dixièmes de millibars	0600 TU: Température de l'air en degré C	0600 TU: VENT Direction	0600 TU: VENT Vitesse en nœuds	0600 TU: Caractère du temps (voir légende)	0600 TU: Température du point de rosée en degré C
Tanger	86	I0I4,0	25	NNW	08	○	I9		27	I9	I0I4,3	I9	ENE	04	○	I7
Oujda	460	I0I3,7	26	NW	08	◐	I5		32	I8	I0I7,0	I9	E	02	◐	I7
Kénitra (Port-Lyautey)	15	I0I3,8	24	NNW	08	○	2I		26	I9	I0I3,3	I9	C		○	I8
Touahar	569	I008,5	34	WSW	I2	○	20		36	I9	I0I3,4	I9	ENE	25	○	I5
Rabat	68	I0I4,7	23	NW	I0	◐	2I		25	I7	I0I3,8	I7	C		○	I7
Fès	414	I0II,2	33	NNW	06	○	I3		34	I7	I0I4,7	I7	C		○	I3
Meknès	549	I0I2,2	28	NW	08	○	I5		30	I8	I0I4,2	I8	ENE	02	○	I4
Nouasseur	200	I0I5,3	24	N	I0	○	I8		29	I6	I0I4,6	I6	C		○	I6
Casablanca	58	I0I5,7	24	NNE	06	○	20		25	I9	I0I4,2	I9	C		≡	I9
Ifrane (1)	1664		22	NE	I2	○	07		26	I2		I7	ENE	06	○	08
Khouribga (1)	777		26	NW	I6	○	I4		3I	I6		I7	NNE	08	○	I4
Safi	45	I0I5,3	24	N	I4	○	I8		26	20	I0I4,2	20	N	I0	○	I6
Kasba-Tadla	507	I0I0,0	34	WSW	08	○	II		35	I9	I0I3,4	I9	C		○	II
Midelt (1)	1520		32	SSW	I0	○	-0I		33	I5		I5	C		○	II
Essaouira (Mogador)	8	I0I5,5	20	NNE	I2	○	I8		2I	I7	I0I3,9	I8	NNE	09	○	I7
Marrakech	466	I0I2,6	32	NNW	I6	○	I5		35	20	I0I4,2	20	WSW	08	○	I6
Agadir	19	I0I2,9	24	E	08	○	I8		24	I8	I0I3,7	I8	C		◐	I6
Ouarzazate (1)	1136															
Tindouf	432	I005,7	37	WNW	I2	○	05		39	I8	I009,2	I8	WNW	I0	○	I0
Fort-Trinquet	360	I009,I	36	N	I9	○	I0		38	20	I0I2,4	20	N	04	○	I7
Colomb-Bechar (1)	770		40	SSE	I2	○	04		4I	30		3I	NNE	06	○	0I
Oran	180	I0I3,7	25	NW	I0	○	I9		30	20	I0I6,I	23	NW	06	◐	2I
Porto	103	I0I8,8	I9	NNW	I4	○	I4		2I	09	I0I7,I	I0	C		○	I0
Cap St-Vincent	48	I0I5,5	I9	N	24	○	I6		2I	I5	I0I4,4	I6	N	I8	○	I4
Lisbonne	70	I0I7,3	22	NNW	I8	○	I0		25		I0I5,4	I5	NNW	I3	○	I3
Ponta Delgada	36	I02I,9	24	SSW	I2	○	I2		25	2I	I0I8,6	2I	WSW	I4	○	I7
Angra	31	I0I9,7	24	SSW	I2	◐	I8	3	25	20	I0I5,9	20	NNW	08	,	20
Horta	61	I0I9,I	23	SSW	I8	∞	20	I6	28	20	I0I5,9	20	NNW	08	○	I7
Flores	40	I0I7,4	23	WNW	09	◐	20	8	24	I9	I0I8,I	I9	WNW	I3	○	I2
Funchal	110	I0I8,7	23	N	07	◐	20		25	2I	I0I7,I	2I	C		◐	I8
Teneriffe	37									2I	I0I5,8	2I	C		○	I6
Cap Juby	5															
Villa Cisneros	6									I8	I0I3,9	20	NNE	20	○	I8

(1) Pressions réduites au niveau de la station.

SONDAGES AÉROLOGIQUES à 0500 TU

De gauche à droite, sous les noms de chaque station : Altitude en m.; direction d'où vient le vent; vitesse en nœuds

CASA 0000 TU			OUJDA	RABAT			MEKNES			KHOURIBGA			MARRAKECH			AGADIR		
500	NNE	I2	Nuages bas	500	NE	04	I000	ENE	I0	I000	ESE	06	I000	C		500	SSE	I0
I000	NNE	I8		I000	NNE	06	I500	ESE	08	I500	ENE	04	I500	NE	I0	I000	ENE	08
I500	NE	I2		I500	ENE	05	2000	SE	I2	2000	ESE	06	2000	NE	I4	I500	NE	06
2000	ENE	08					2500	ENE	06	2500	SE	08				2000	N	08
2500	SSE	03					3000	ENE	I4							2500	N	08
3000	SSE	06					4000	E	08							3000	E	06
																4000	SSE	I0

OBSERVATIONS DES PORTS A 1800 TU la veille

STATIONS	ETAT DE LA MER	ETAT DE LA HOULE: Direction	Hauteur en mètres	Période en sec.	Tendance de la hauteur des vagues depuis la dernière observation
Cap Spartel (1600)	Calme	WNW	0,50		Stationnaire
Mehedya	Belle	W	I	08	Stationnaire
Casablanca	Peu agit.	NW	I		Stationnaire
Safi	Belle	WNW	0,50	I2	Stationnaire
Essaouira (Mogador)	Peu agit.	NW	I,50	04	Stationnaire
Agadir	Calme	WNW	0,50	I4	Stationnaire

OBSERVATIONS DES PORTS A 0900 TU ce jour

Cap Spartel	Agitée	WNW	0,50		Stationnaire
Mehedya					
Casablanca	Belle	NW	I		Stationnaire
El Jadida (Mazagan)	Peu agit.	WNW	I,50	I0	Stationnaire
Safi					
Essaouira (Mogador)	Peu agit.	NW	I,50	04	Stationnaire
Agadir	Calme	WNW	0,50	I4	Stationnaire

LÉGENDE pour le caractère du temps :

- ○ Ciel clair.
- ◐ Ciel peu nuageux.
- ◐ Ciel nuageux.
- ◐ Ciel couvert.
- ≡ Brouillard.
- = Brume.
- ∞ Brume sèche.
- · Pluie.
- , Bruine.
- * Neige.
- ▽ Averse de pluie.
- ▽ Averse de neige.
- ▽ Averse de grêle.
- TR Traces de pluie (moins de 0 mm. 1).
- Orage.
- < Eclairs.
- Tempête de sable.
- Poussières ou sable brassés par le vent.
- Tourbillon de poussières ou sable.
- V Grains.
- C Vent calme.

Situation en altitude à [redacted] à 0000TU le 27 AOUT 1958

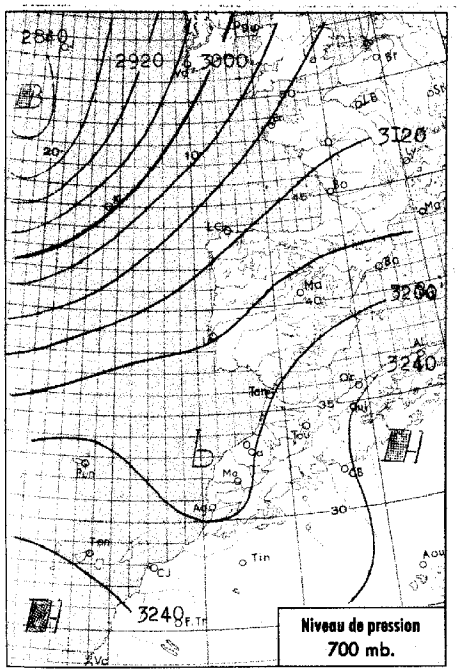

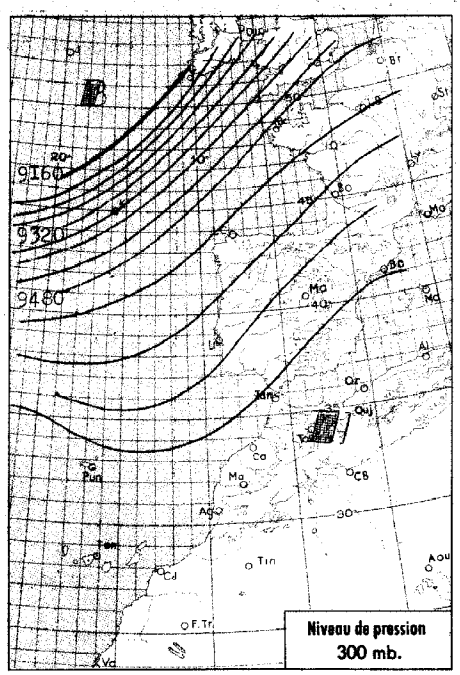

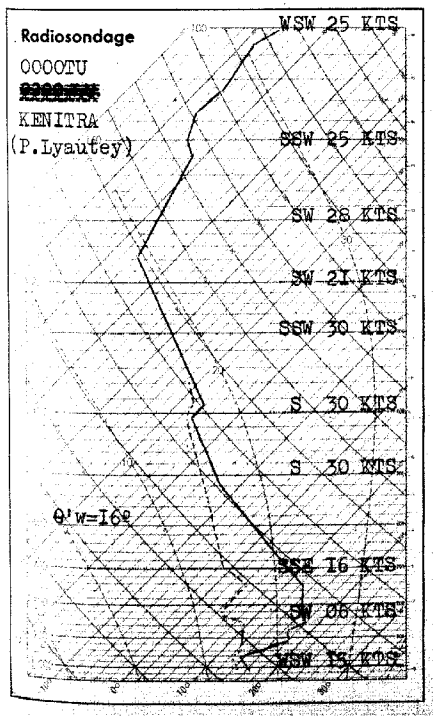

Analyse de la Situation à 0600 T.U.

La dorsale Açores-France s'est affaissée, au niveau de la péninsule Ibérique, sous la poussée de la dépression atlantique.

Au Maroc, une forte pénétration maritime se produit sur la moitié Nord du pays, surmontée en altitude par un flux tropical instable de Sud à Sud-Ouest.

Le ciel est nuageux par formations préorageuses à l'étage moyen, doublées de bancs abondants de stratocumulus sur le littoral Nord.

Vent d'Est modéré sur l'Oriental, de Nord-Ouest à Ouest faible ailleurs.
Température sans grand changement.

LÉGENDE

- Front chaud en surface
- Front quasi-stationnaire
- Front froid en surface
- Occlusion
- Front intertropical
- A. — anticyclone
- D. — dépression

Les autres lignes sont les isobares au niveau de la mer, cotées en millibars.

MINISTÈRE DES TRAVAUX PUBLICS

SERVICE MÉTÉOROLOGIQUE

ANNÉE 1958 N° 239

BULLETIN QUOTIDIEN DE RENSEIGNEMENTS DU MAROC

PUBLIÉ SOUS LA RESPONSABILITÉ DU DIRECTEUR DU SERVICE MÉTÉOROLOGIQUE

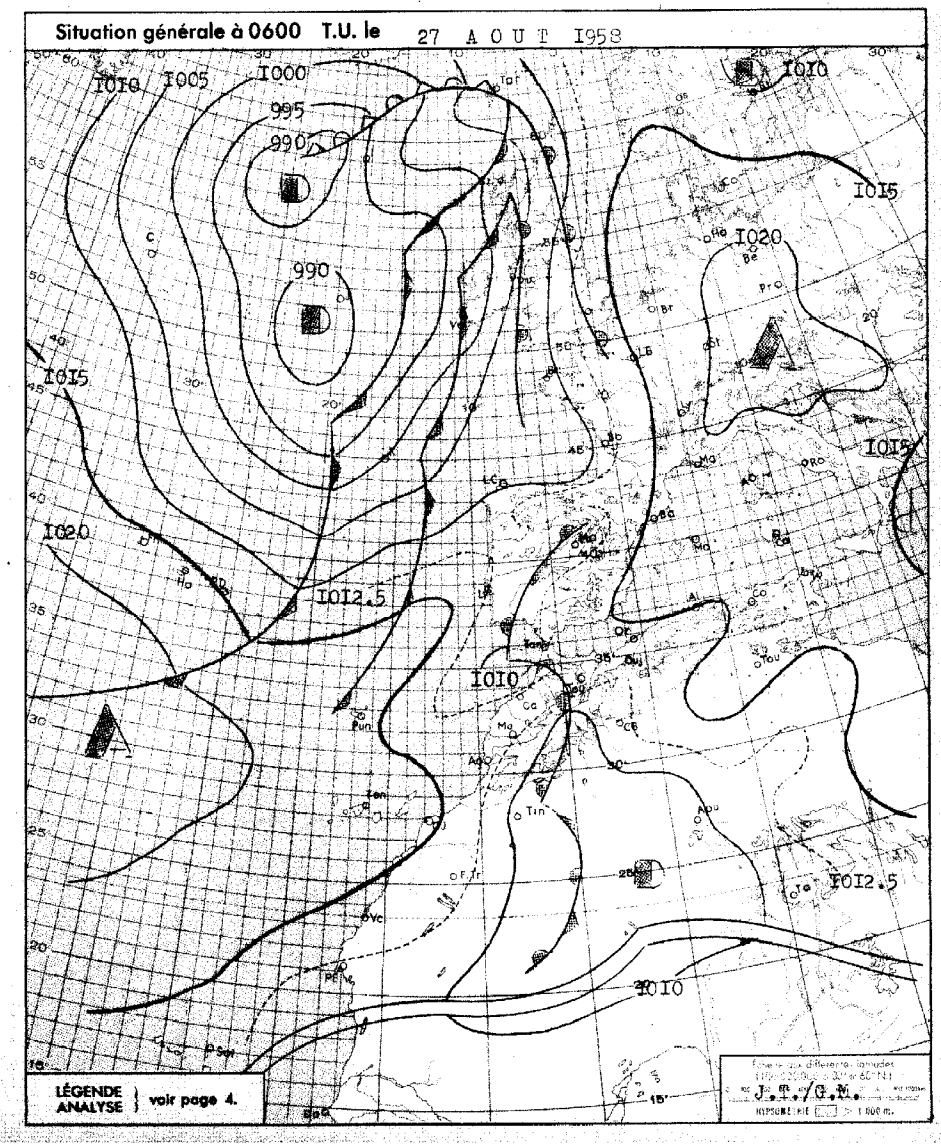

BULLETIN MÉTEOROLOGIQUE DU MAROC DU 27 AOUT 1958

Prévisions pour la journée du 28 AOUT 1958

Persistance d'un temps relativement frais sur l'ensemble du pays.

Le ciel sera généralement très nuageux à couvert avec développement d'une légère tendance orageuse en montagne l'après-midi.

Vent de Nord à Nord-Ouest faible à modéré.

Température en légère baisse.

La mer sera peu agitée, la houle de Nord-Ouest modérée 2m à 2.50 mètres.

OBSERVATIONS DE 1800 TU la veille / OBSERVATIONS DE 0600 TU ce jour

STATIONS	ALTITUDE (m) (où la cuvette du baromètre)	1800 TU: Pression barométrique à 0 degré C et au niveau de la mer en millibars et dixièmes de millibars	1800 TU: Température de l'air en degré C	1800 TU: VENT Direction	1800 TU: VENT Vitesse en nœuds	1800 TU: Caractère du temps (voir légende)	1800 TU: Température du point de rosée en degré C	Hauteur de pluie tombée dans les 24 h. (de 6 à 6 h.) en millimètres	Maximum relevé à 18 h. la veille en degré C	Minimum relevé à 6 h. du matin en degrés C	0600 TU: Pression barométrique à 0 degré C et au niveau de la mer en millibars et dixièmes de millibars	0600 TU: Température de l'air en degré C	0600 TU: VENT Direction	0600 TU: VENT Vitesse en nœuds	0600 TU: Caractère du temps (voir légende)	0600 TU: Température du point de rosée en degré C
Tanger	86	1009.6	27	ENE	27	○	20		30	22	1012.4	23	C		◐	20
Oujda	460	1012.3	25	NNW	08	◍	22		33	20	1013.3	21	C		◍	20
Kénitra (Port-Lyautey)	15	1010.6	24	WNW	08	○	21		27	21	1011.9	21	WSW	08	◍	20
Touahar	569	1004.5	32	ENE	39	○	22		34	21	1010.4	21	ENE	24	○	20
Rabat	68	1011.6	23	NNW	06	◐	21		26	19	1012.4	19	SSW	04	○	19
Fès	414	1006.8	35	WNW	12	○	16		38	18	1012.9	18	C		◍	15
Meknès	549	1008.3	30	NW	10	◍	17		32	18	1012.9	18	WSW	02	◐	17
Nouasseur	200	1012.8	23	N	10	◐	18		28	17	1013.7	18	C		◐	18
Casablanca	58	1013.0	23	NW	10	◍	20		25	19	1013.1	19	WSW	04	○	19
Ifrane (1)	1664		24	NE	12	○	11		33	15		23	SE	19	○	-04
Khouribga (1)	777		26	NW	14	◐	13		32	16		16	N	08	○	14
Safi	45	1014.0	21	N	10	◍	18		25	17	1013.8	17	C		◍	13
Kasba-Tadla	507	1008.3	33	WSW	14	◐	13		35	20	1012.8	20	WSW	02	◐	15
Midelt (1)	1520		32	SW	18	○	-05		34	21		26	C		◐	07
Essaouira (Mogador)	8	1014.3	19	N	09	◐	17		21	17	1014.3	19	NNE	06	○	18
Marrakech	466	1011.5	30	N	08	◐	18		31	18	1014.6	18	WNW	10	◐	15
Agadir	19	1013.9	20	WSW	08	◐	17		23	19	1013.7	19	ESE	04	◍	17
Ouarzazate (1)	1136		35	SE	10	◐	-02		37	21		21	C		◍	03
Tindouf	432	1006.1	35	WNW	12	◍	09		37	19	1009.5	20	WNW	12	◐	14
Fort-Trinquet	360	1009.7	32	NNW	12	◍	22		36	19	1012.6	19	N	08	◐	16
Colomb-Bechar (1)	770		38	ESE	12	○	08		39			20	NNW	04	○	04
Oran	180	1012.1	27	NNW	08	◐	21		30	22	1012.4	23	WSW	02	◍	21
Porto	103	1015.0	18	NW	06	○	15		21	08	1013.1	09	E	06	≡	09
Cap St-Vincent	48	1014.0	21	NNW	10	○	17			16	1011.9	16	NNW	12	○	16
Lisbonne	70	1013.2	24	NNW	18	○	13		28	14	1012.2	15	NNW	10	◐	12
Ponta Delgada	36	1016.0	22	WNW	14	•	20	2	24	19	1014.1	20	WSW	16	◐	13
Angra	31	1016.5	22	NW	21	◐	12	xx	22	17	1024.2	18	WNW	10	◐	13
Horta	61	1016.7	22	WNW	11	◍	12	1	23	18	1015.5	19	WNW	07	○	14
Flores	40	1016.6	22	WNW	26	◐	16		23	19	1015.0	20	NNW	23	◐	15
Funchal	110	1016.6	21	N	06	,	19	3	23	18	1014.5	18	N	07	○	16
Teneriffe	37	1014.9	26			○	16		30	21	1015.0	22	WNW	08	○	16
Cap Juby	5															
Villa Cisneros	6	1013.3	24	NNE	26	○	19				1014.3	20	NNE	16	◍	18

(1) Pression réduite au niveau de la station.

OBSERVATIONS DES PORTS A 1800 TU la veille

STATIONS	ETAT DE LA MER	ETAT DE LA HOULE: Direction	Hauteur en mètres	Période en sec.	Tendance de la hauteur des vagues depuis la dernière observation
Cap Spartel (1600)	Agitée	Houle atlantique			nulle
Mehedya					
Casablanca	Belle	NW	1		Stationnaire
Safi	Belle	WNW	0.5	12	Stationnaire
Essaouira (Mogador)	Peu agit.	NW	1.5	4	Stationnaire
Agadir	Calme	WNW	0.25	14	Stationnaire

OBSERVATIONS DES PORTS A 0900 TU ce jour

Cap Spartel	Calme	Houle atlantique			nulle
Mehedya					
Casablanca	Belle	NW	1		Stationnaire
El Jodida (Mazagan)	Peu agit.	WNW	1.5	10	Stationnaire
Safi	Calme	WNW	0.5	12	Stationnaire
Essaouira (Mogador)	Belle	NW	1	4	Amél. légère
Agadir	Calme	WNW	0.25	14	Stationnaire

SONDAGES AÉROLOGIQUES à 0500 TU

De gauche à droite, sous les noms de chaque station : Altitude en m. ; direction d'où vient le vent ; vitesse en nœuds

CASA 0000TU			OUJDA	RABAT-SALE	MEKNES			MARRAKECH			AGADIR
500	W	12									
1000	NNW	17	PLAFOND BAS	NUAGES BAS	1000	NNW	08	1000	SW	06	NUAGES BAS
1500	NNW	06			1500	NNE	10	1500	NNE	08	
2000	SW	06			2000	ENE	12	2000	NE	12	
2500	SE	12						2500	E	07	
3000	SSE	07						3000	WSW	08	
4000	S	28									

LÉGENDE pour le caractère du temps :

- ○ Ciel clair.
- ◐ Ciel peu nuageux.
- ◍ Ciel nuageux.
- ◍ Ciel couvert.
- ≡ Brouillard.
- = Brume.
- ∞ Brume sèche.
- • Pluie.
- , Bruine.
- * Neige.
- Averse de pluie.
- Averse de neige.
- Averse de grêle.
- TR Traces de pluie (moins de 0 mm. 1).
- Orage.
- < Eclairs.
- Tempête de sable.
- Poussières ou sable brassés par le vent.
- Tourbillon de poussières ou sable.
- Grains.
- C Vent calme.

Situation en altitude [redacted] à 0000 TU Le 28 AOUT 1958

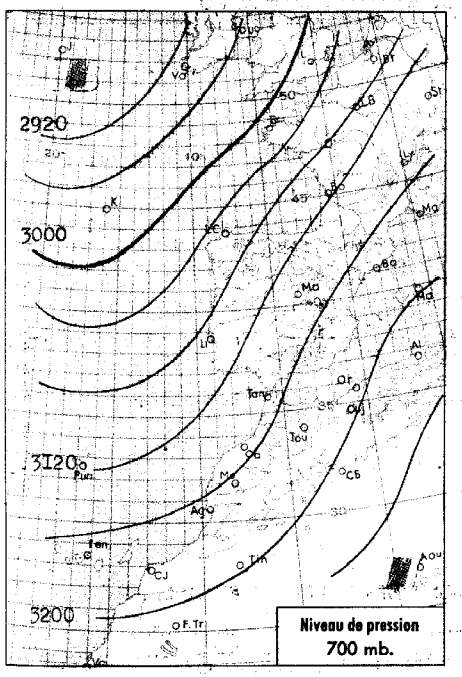

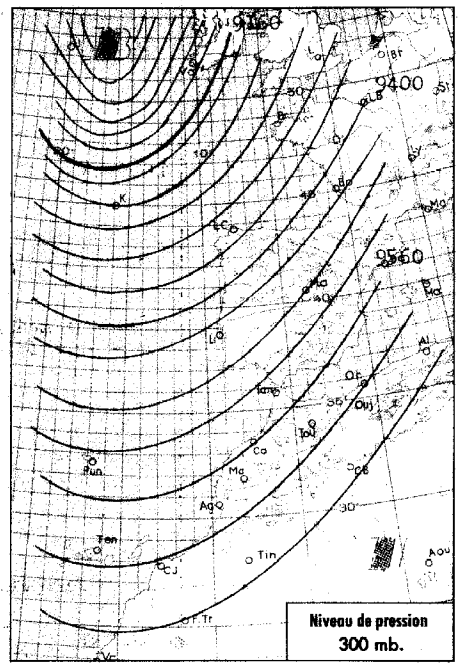



Analyse de la Situation à 0600 T.U.

La dépression atlantique s'est décalée très lentement vers l'Est.Un minimum barométrique 1000 millibars isolé au large de l'Espagne se prolonge par un talweg en direction des Canaries.

Le Maroc est en marge de ce talweg qui dirige en altitude un flux instable de Sud-ouest.Le ciel est généralement nuageux par bancs d'altocumulus et de cirrus à caractère instable et par nombreux bancs de stratocumulus dûs à une forte pénétration maritime dans les basses couches sur la moitié Nord du pays et sur la baie d'Agadir.

Vent de secteur Sud-Ouest faible sur le littoral variable faible dans l'intérieur.Température en baisse sur le quart Nord-Ouest du pays,stationnaire ailleurs.

LEGENDE

- Front chaud en surface
- Front quasi-stationnaire
- Front froid en surface
- Occlusion
- Front intertropical
- A. — anticyclone
- D. — dépression

Les autres lignes sont les isobares au niveau de la mer, cotées en millibars.

MINISTÈRE DES TRAVAUX PUBLICS

SERVICE MÉTÉOROLOGIQUE

ANNÉE 195[redacted]8 N° 240

BULLETIN QUOTIDIEN DE RENSEIGNEMENTS DU MAROC

PUBLIÉ SOUS LA RESPONSABILITÉ DU DIRECTEUR DU SERVICE MÉTÉOROLOGIQUE

Situation générale à 0600 T.U. le 28 AOUT 1958

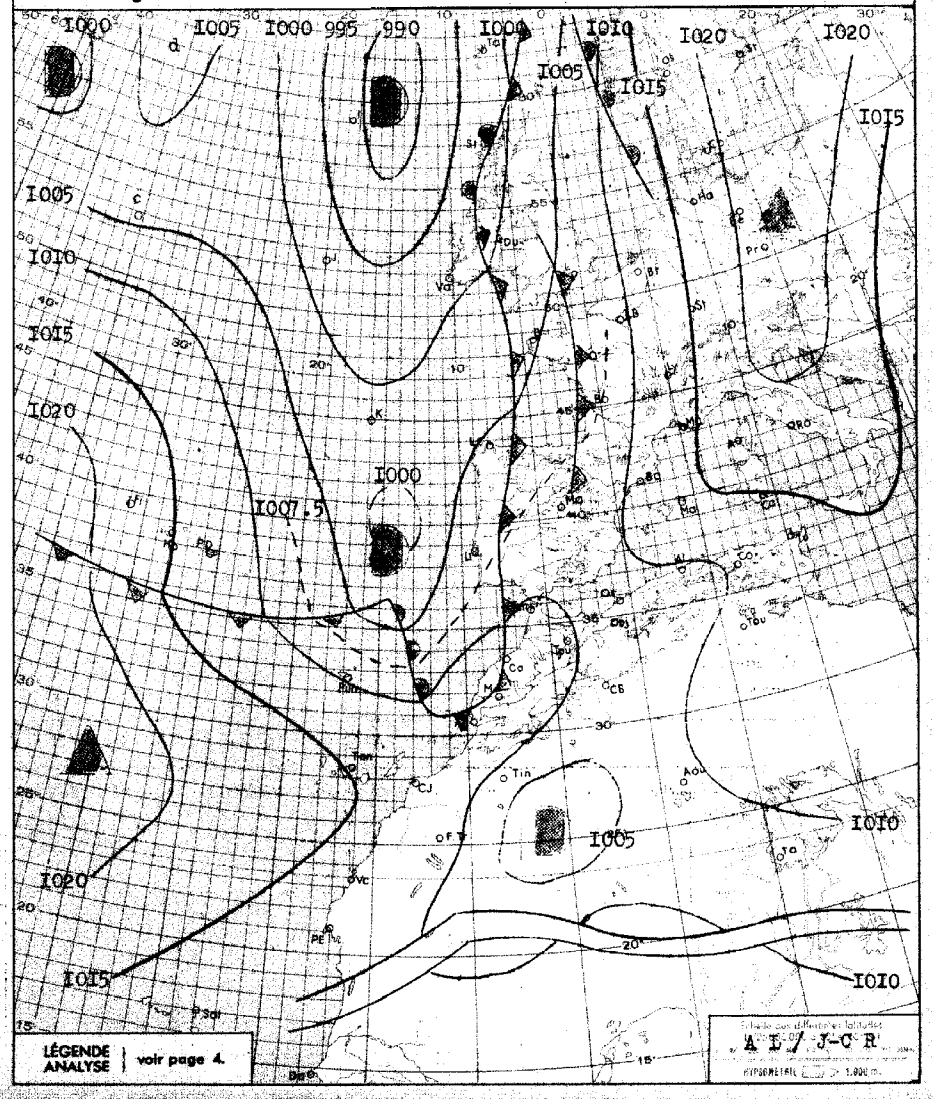

BULLETIN MÉTÉOROLOGIQUE DU MAROC DU 28 AOUT 1958

OBSERVATIONS DE 1800 TU la veille / OBSERVATIONS DE 0600 TU ce jour

STATIONS	ALTITUDE (m) (de la cuvette du baromètre)	1800 TU: Pression barométrique à 0 degré C et au niveau de la mer en millibars et dixièmes de millibars	1800 TU: Température de l'air en degré C	1800 TU: VENT Direction	1800 TU: VENT Vitesse en nœuds	1800 TU: Caractère du temps (voir légende)	1800 TU: Température du point de rosée en degré C	Hauteur de pluie tombée dans les 24 h. (de 6 à 6 h.) en millimètres	Maximum relevé à 18 h. la veille en degré C	Minimum relevé à 6 h du matin en degrés C	0600 TU: Pression barométrique à 0 degré C et au niveau de la mer en millibars et dixièmes de millibars	0600 TU: Température de l'air en degré C	0600 TU: VENT Direction	0600 TU: VENT Vitesse en nœuds	0600 TU: Caractère du temps (voir légende)	0600 TU: Température du point de rosée en degré C
Tanger	86	1011.2	23	WSW	08	◍	20		28	18	1011.8	20	SSW	08	◍	18
Oujda	460	1007.5	27	NNW	04	◍	20		36	21	1010.6	22	C		◍	20
Kénitra (Port-Lyautey)	15	1011.3	23	WSW	06	◍	21		25	18	1012.0	18	WSS	02	◍	17
Tounhar	569	1007.0	28	W	23	◍	17		32	19	1010.2	19	WNW	12	◍	16
Rabat	68	1011.9	21	WNW	08	◍	20		25	17	1012.5	18	SSW	02	◍	17
Fès	414	1009.9	25	WNW	08	◍	18		29	18	1012.3	19	C		◍	17
Meknès	549	1011.0	22	WNW	06	◍	17		26	17	1012.4	17	C		◍	17
Nouasseur	200	1012.8	22	NE	08	◍	16	TR	25	14	1012.6	17	C		◍	13
Casablanca	58	1012.7	23	NW	10	◍	19	TR	23	18	1012.6	20	C		◍	16
Ifrane (1)	1664		24	ENE	08	◍	12		29	12		14	WNW	06	○	00
Khouribga (1)	777		21	NE	12	◍	14		27	13		13	NNW	04	○	12
Safi	45	1013.4	22	W	06	○	17		24	17	1012.6	17	SSW	06	○	16
Kasba-Tadla	507	1008.0	29	WSW	12	◍	12		32	17	1013.0	17	SW	04	○	14
Midelt (1)	1520		29	S	08	◍	04		30	14		14	C		○	10
Essaouira (Mogador)	8	1014.3	21	NW	21	○	18		23	16	1013.5	17	C		○	15
Marrakech	466	1011.0	28	WSW	12	○	13		29	19	1013.9	19	WNW	04	◍	14
Agadir	19	1013.1	21	WNW	12	◍	18		23	19	1013.3	19	ESE	04	◍	17
Ouarzazate (1)	1136		33	SW	08	○	04		45	16		17	C		○	06
Tindouf	432	1005.9	33	N	12	◍	08		36							
Fort-Trinquet	360	1009.1	32	NE	10	○	13		33							
Colomb-Bechar (1)	770		37	S	12	○	09		38			27	SSW	14	○	07
Oran	180	1007.5	26	N	12	◍	21		30	15	1009.5	23	WSW	10	◍	21
Porto	103	1009.4	20	C		◍	16	09.0	21	14	1008.0	16	SW	03	.	16
Cap St-Vincent	48	1010.0	18	NE	11	○	18		20	16	1008.9	18	S	08	◍	18
Lisbonne	70	1009.2	23	W	12	◍	12		28	14	1007.9	19	SSW	12	◍	16
Ponta Delgada	36	1011.1	22	WSW	22	◍	19	TR	24	23	1012.9	23	N	16	◍	14
Angra	31	1007.5	25	WNW	20	◍	19	00.3	25	18	1015.2	18	NNW	11	○	11
Horta	61	1009.8	21	W	12	◍	20	06.5	22	17	1015.6	18	NNW	10	◍	11
Flores	40	1011.4	21	NNW	16	◍	17	05.0	22	17	1017.4	18	NE	04	◍	13
Funchal	110	1012.2	22	SW	27	◍	19	00.3	25	18	1009.6	20	NE	05	○	14
Teneriffe	37	997.0	21				18		29	20	1013.2	21	WSW	02	○	16
Cap Juby	5															
Villa Cisneros	6	1015.0	24	NNE	20	○	17		28	18	1013.9	18	NNE	18	○	18

(1) Pression réduite au niveau de la station.

SONDAGES AÉROLOGIQUES à 0500 TU

De gauche à droite, sous les noms de chaque station : Altitude en m. ; direction d'où vient le vent ; vitesse en nœuds

CASA 0000 TU			RABAT			MEKNES	KOURIBGA			MARRAKECH			AGADIR			OUJDA
500	WNW	07	500	WSW	10								500	C		
1000	WNW	12	1000	SW	12		1000	WNW	04	1000	WSW	07	1000	C		
1500	SW	16					1500	SSW	04							
2000	SW	22				NUAGES BAS	2000	SSE	04							NUAGES BAS
2500	S	15														
3000	SW	14														
4000	SSW	23														

Prévisions pour la journée du 29 AOUT 1958

Le ciel sera très nuageux sur l'ensemble du Maroc.

Une tendance orageuse se manifestera en cours de journée dans l'intérieur avec développements de foyers orageux sur le relief.

Le vent sera de secteur Ouest à Sud-Ouest modéré sur le littoral, de secteur Ouest-Nord-Ouest faible dans l'intérieur.

Température stationnaire.

La mer sera peu agitée, la houle de Nord-Ouest 1.00 mètre.

OBSERVATIONS DES PORTS A 1800 TU la veille

STATIONS	ETAT DE LA MER	ETAT DE LA HOULE Direction	Hauteur en mètres	Période en sec.	Tendance de la hauteur des vagues depuis la dernière observation
Cap Spartel (1600)	Calme	WNW	0.50		Aggravation
Mehedya	Belle	W	1.00	08	Stationnaire
Casablanca	Calme	NW	1.00		Stationnaire
Safi	Calme	WNW	0.50	12	Stationnaire
Essaouira (Mogador)	Belle	NW	0.50	04	Stationnaire
Agadir	Belle	WNW	1.00	14	Aggravation

OBSERVATIONS DES PORTS A 0900 TU ce jour

Cap Spartel	Belle	WNW	0.50		Stationnaire
Mehedya	Belle	W	1.00	08	Stationnaire
Casablanca	Calme	NW	0.50		Amélio. Légèr
El Jedida (Mazagan)					
Safi					
Essaouira (Mogador)	Belle	NW	0.50	04	Stationnaire
Agadir	Belle	WNW	1.00	14	Stationnaire

LÉGENDE pour le caractère du temps :

- ○ Ciel clair.
- ◐ Ciel peu nuageux.
- ◍ Ciel nuageux.
- ● Ciel couvert.
- ≡ Brouillard.
- = Brume.
- ∞ Brume sèche.
- · Pluie.
- , Bruine.
- * Neige.
- Averse de pluie.
- Averse de neige.
- Averse de grêle.
- TR Traces de pluie (moins de 0 mm. 1).
- Orage.
- < Eclairs.
- Tempête de sable.
- Poussières ou sable brassés par le vent.
- Tourbillon de poussières ou sable.
- Grains.
- C Vent calme.

Situation en altitude [redacted] à 0000 T.U. le 29 AOUT 1958

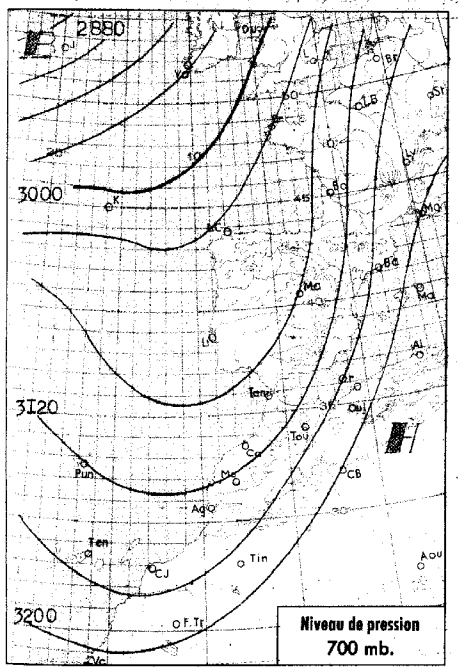

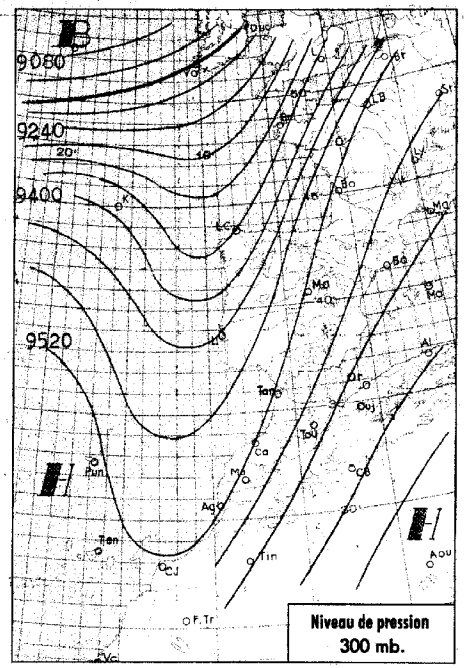

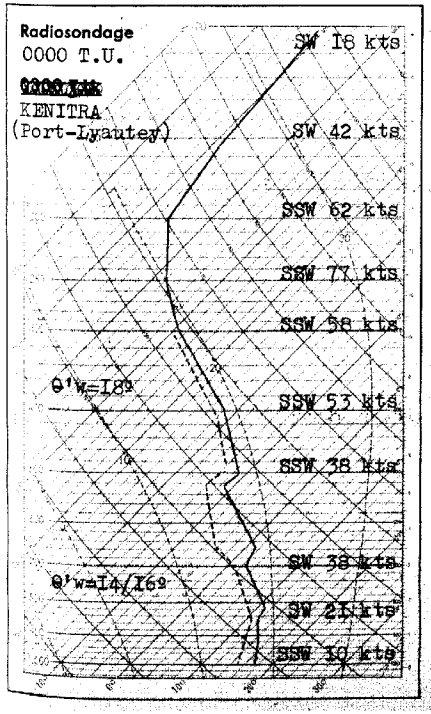

Analyse de la Situation à 0600 T.U.

La dépression qui était située hier au large du Portugal s'est déplacée vers la Péninsule Ibérique en se comblant.

La perturbation pluvio-orageuse qui lui est associée et qui s'est également décalée vers l'Est a amené une aggravation sensible du temps.

Sur le Maroc le ciel est généralement couvert avec pluie faible intermittente sur le littoral.

Vent de secteur Sud-Ouest faible à modéré.

Température en baisse.

LEGENDE

- Front chaud en surface
- Front quasi-stationnaire
- Front froid en surface
- Occlusion
- Front intertropical
- A. — anticyclone
- D. — dépression

Les autres lignes sont les isobares au niveau de la mer, cotées en millibars.

MINISTÈRE DES TRAVAUX PUBLICS

SERVICE MÉTÉOROLOGIQUE

ANNEE 1958 N° 241

BULLETIN QUOTIDIEN DE RENSEIGNEMENTS DU MAROC

PUBLIÉ SOUS LA RESPONSABILITÉ DU DIRECTEUR DU SERVICE MÉTÉOROLOGIQUE

Situation générale à 0600 T.U. le 29 AOUT 1958

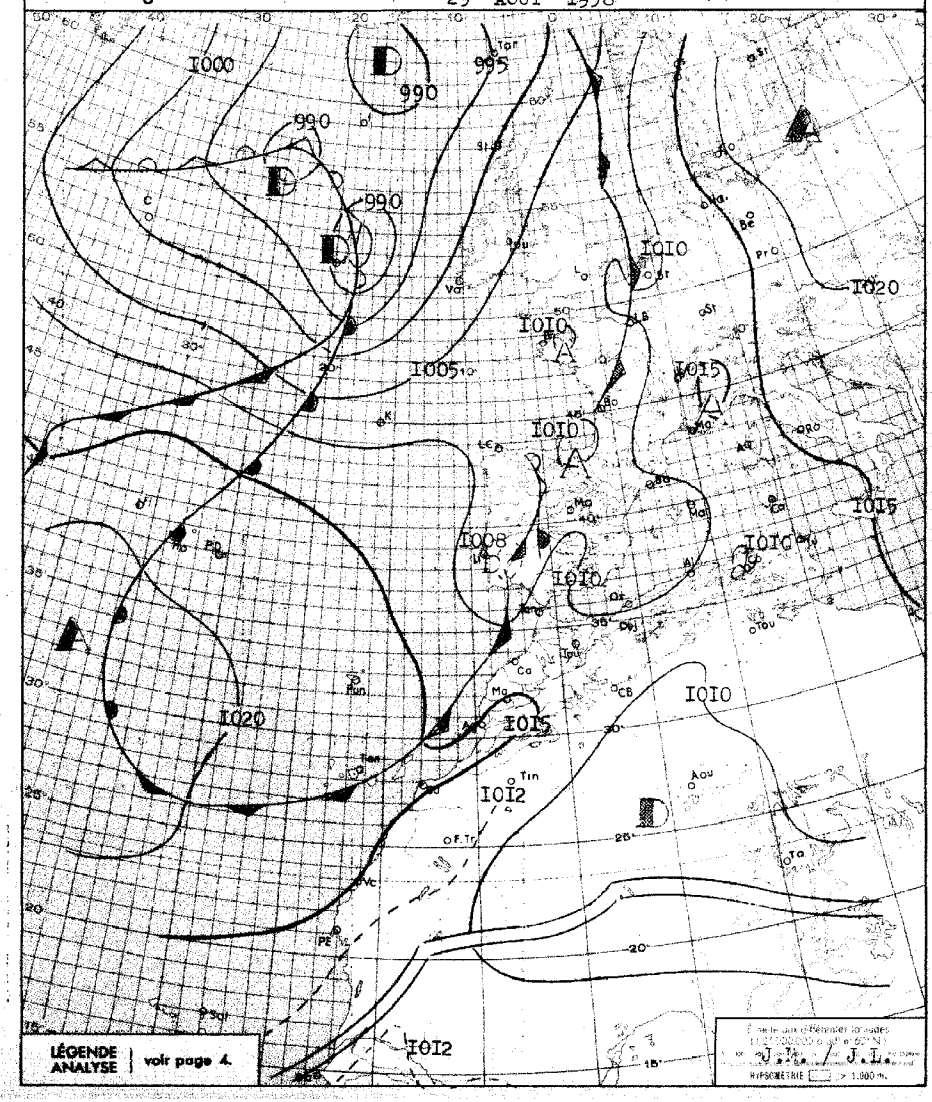

BULLETIN MÉTEOROLOGIQUE DU MAROC DU 29 AOUT 1958

STATIONS	ALTITUDE (m) (de la cuvette du baromètre)	OBSERVATIONS DE 1800 TU la veille: Pression barométrique à 0 degré C et au niveau de la mer en millibars et dixièmes de millibars	Température de l'air en degré C	VENT: Direction	VENT: Vitesse en nœuds	Caractère du temps (voir légende)	Température du point de rosée en degré C	Hauteur de pluie tombée dans les 24 h. (de 6 à 6 h.) en millimètres	Maximum relevé à 18 h. la veille en degré C	Minimum relevé à 6 h. du matin en degrés C	OBSERVATIONS DE 0600 TU ce jour: Pression barométrique à 0 degré C et au niveau de la mer en millibars et dixièmes de millibars	Température de l'air en degré C	VENT: Direction	VENT: Vitesse en nœuds	Caractère du temps (voir légende)	Température du point de rosée en degré C
Tanger	86	1011,9	22	SW	12	◍	18	1	25	18	1012,4	19	S	16	◍	18
Oujda	460	1010,1	21	NNW	10	◍	19		27	20	1012,2	20	ENE	02	○	18
Kénitra (Port-Lyautey)	15	1011,5	23	C		◐	18		25	21	1012,8	22	SW	04	◐	18
Touahar	569	1006,7	27	W	22	◐	14		27	17	1013,5	17	SSW	11	○	12
Rabat	68	1011,7	22	WNW	04	◍	16		25	19	1012,9	21	SW	08	◍	18
Fès	414	1009,9	25	WNW	06	◍	16		29	17	1014,4	18	C		◐	14
Meknès	549	1010,3	24	WNW	08	◐	14		27	18	1014,5	18	SW	02	◍	14
Nouasseur	200	1011,1	25	NW	16	◐	12	0,3	28	18	1013,8	19	WSW	08	◍	17
Casablanca	58	1011,8	22	WNW	19	◐	17	0,4	26	19	1012,8	20	WSW	10	◐	18
Ifrane (1)	1664		19	NW	06	○	12		28	12		12	W	20	◍	11
Khouribga (1)	777		24	WSW	10	◐	09		26	15		16	SW	06	○	14
Safi	45	1012,8	21	SW	10	◐	18		23	18	1013,6	20	SW	10	◐	18
Kasba-Tadla	507	1010,5	27	WNW	08	◍	14	0,5	28	18	1015,0	18	C		◐	16
Midelt (1)	1520		24	WSW	16	◍	09		32	13		14	WSW	20	◍	10
Essaouira (Mogador)	8	1013,8	21	SW	14	○	18		22	19	1015,0	20	SSW	12	◐	18
Marrakech	466	1011,4	26	NW	18	◐	10		28	17	1015,9	18	SSW	06	○	12
Agadir	19	1014,1	22	WNW	12	◍	17		24	19	1015,9	19	ENE	06	○	16
Ouarzazate (1)	1136		30	SW	20	○	12		34	19		19	C		○	08
Tindouf	432	1008,1	33	WSW	12	○	05		34	17	1012,6	18	WNW	10	○	13
Fort-Trinquet	360	1009,7	33	NW	05	○	16		33	20	1013,3	20	NNE	10	○	17
Colomb-Bechar (1)	770		36	SW	23	○			38	26		27	S	12	◍	00
Oran	180	1008,6	26	WNW	06	◐	22		30	22	1011,1	22	SW	04	◍	18
Porto	103	1008,3	18	C		◍	16	12	18	16	1008,6	17	S	15	,	17
Cap St-Vincent	48	1007,9	19	S	09	◍	19	9	20	17	1009,0	18	ENE	04	≡	18
Lisbonne	70	1006,8	19	S	14	◍	18	25	19	16	1009,5	17	NNW	08	◍	17
Ponta Delgada	36	1017,4		NNW	10	◍	14			16	1019,1	16	NW	04	○	14
Angra	31	1018,5	21	NNW	10	◐			21	16	1018,3	17	WSW	04	○	13
Horta	61	1018,6	21	NW	09	○	14		22	17	1018,0	18	W	10	○	13
Flores	40	1019,6	22	NW	12	○	14		22	19	1017,8	22	W	13	◍	19
Funchal	110	1010,3	23	NNE	11	◍	19	3	25	18	1014,6	18	N		○	13
Teneriffe	37	1013,2	26	ENE	06	◍	10		30	20	1014,6	21	WSW	02	○	16
Cap Juby	5															
Villa Cisneros	6	1014,1	24	NNE	10	○	20		26	18	1015,6	21	NNE	16	◐	20

(1) Pression réduite au niveau de la station.

Prévisions pour la journée du 30 AOUT 1958

Amélioration sensible du temps.

Le ciel sera nuageux sur la moitié Nord du Maroc; cependant quelques averses faibles sont encore possibles sur la bordure littorale en fin de nuit ou début matinée. Ciel peu nuageux ou clair sur la moitié Sud du pays.

Vent de Nord-Ouest modéré.

Température en faible baisse.

Mer peu agitée à agitée.
Houle de Nord-Ouest faible 1,50 mètre à modérée 2,50 mètres.

Probabilité pour la journée du 31 AOUT 1958

Nouvelle aggravation.

OBSERVATIONS DES PORTS A 1800 TU la veille

STATIONS	ETAT DE LA MER	ETAT DE LA HOULE: Direction	Hauteur en mètres	Période en sec.	Tendance de la hauteur des vagues depuis la dernière observation
Cap Spartel (1600)	Belle	WNW	0,5		Stationnaire
Mehedya	Agitée	W	2	10	Aggr. légère
Casablanca	Belle	NW	1		Aggr. légère
Safi					
Essaouira (Mogador)	Peu agit.	SW	2	04	Aggr. légère
Agadir	Belle	WNW	1	14	

OBSERVATIONS DES PORTS A 0900 TU ce jour

Cap Spartel	Agitée	W	1,5		Aggravation
Mehedya	Agitée	W	2,5	12	Aggr. légère
Casablanca	Belle	NW	1,5		Aggr. légère
El Jadida (Mazagan)					
Safi	Agitée	WNW	0,5	12	Stationnaire
Essaouira (Mogador)	Peu agit.	NW	2,5	04	Aggr. légère
Agadir	Belle	WNW	1	14	Stationnaire

SONDAGES AÉROLOGIQUES à 0500 TU

De gauche à droite, sous les noms de chaque station : Altitude en m.; direction d'où vient le vent; vitesse en nœuds

CASA 0000 TU			OUJDA	RABAT			MEKNES			KHOURIBGA			MARRAKECH			AGADIR		
500	WSW	24		500	SW	16										500	C	
1000	SW	30		1000	WSW	19	1000	WNW	06	1000	WSW	16	1000	W	10	1000	C	
1500	SW	30		1500	SW	23	1500	W	12	1500	WSW	17	1500	S	02	1500	WNW	08
2000	SW	25	Plafond bas	2000	SW	27	2000	SW	16	2000	SW	17	2000	WSW	10	2000	W	10
							2500	SSW	07				2500	SSW	22	2500	WSW	17
							3000	SW	23				3000	SW	18	3000	WSW	23

LÉGENDE pour le caractère du temps :

- ○ Ciel clair.
- ◐ Ciel peu nuageux.
- ◍ Ciel nuageux.
- ◍ Ciel couvert.
- ≡ Brouillard.
- = Brume.
- ∞ Brume sèche.
- · Pluie.
- , Bruine.
- * Neige.
- ▽ Averse de pluie.
- ▽ Averse de neige.
- ▽ Averse de grêle.
- TR Traces de pluie (moins de 0 mm. 1).
- ⚡ Orage.
- < Eclairs.
- Tempête de sable.
- Poussières ou sable brassés par le vent.
- Tourbillon de poussières ou sable.
- Grains.
- C Vent calme.

Situation en altitude ~~0300 TU le~~ à 0000TU le 30 AOUT 1958

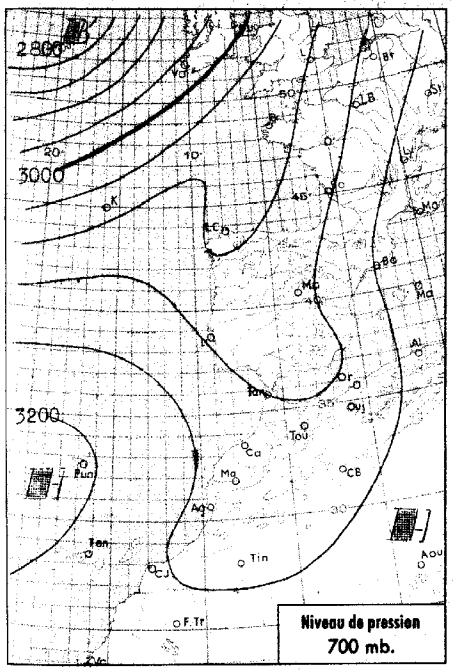

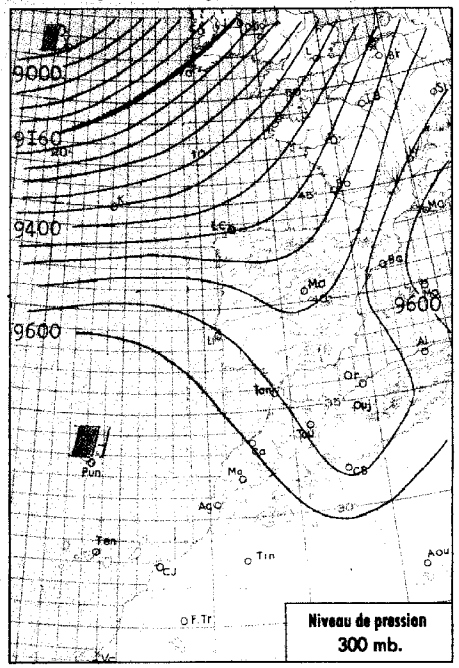

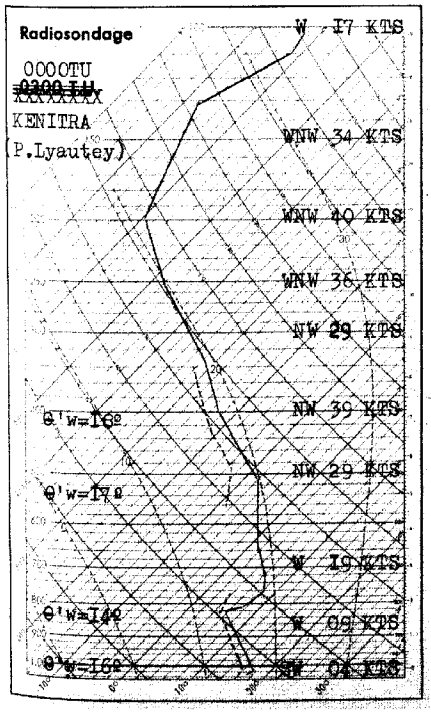

Analyse de la Situation à 0600 T.U.

La dorsale axée Sud Açores-Oujda-Bône qui vient de s'établir soumet le Maroc à deux régimes:

1º Régime de Nord-Ouest au Nord du parallèle de Casablanca où le temps demeure très nuageux à couvert

2º Régime de Nord-Est au Sud, avec ciel clair.

La température est en baisse sensible.

LÉGENDE

- Front chaud en surface
- Front quasi-stationnaire
- Front froid en surface
- Occlusion
- Front intertropical
- A. — anticyclone
- D. — dépression

Les autres lignes sont les isobares au niveau de la mer, cotées en millibars.

MINISTÈRE DES TRAVAUX PUBLICS

SERVICE MÉTÉOROLOGIQUE

ANNÉE 1958 N° 242

BULLETIN QUOTIDIEN DE RENSEIGNEMENTS DU MAROC

PUBLIÉ SOUS LA RESPONSABILITÉ DU DIRECTEUR DU SERVICE MÉTÉOROLOGIQUE

Situation générale à 0600 T.U. le 30 AOUT 1958

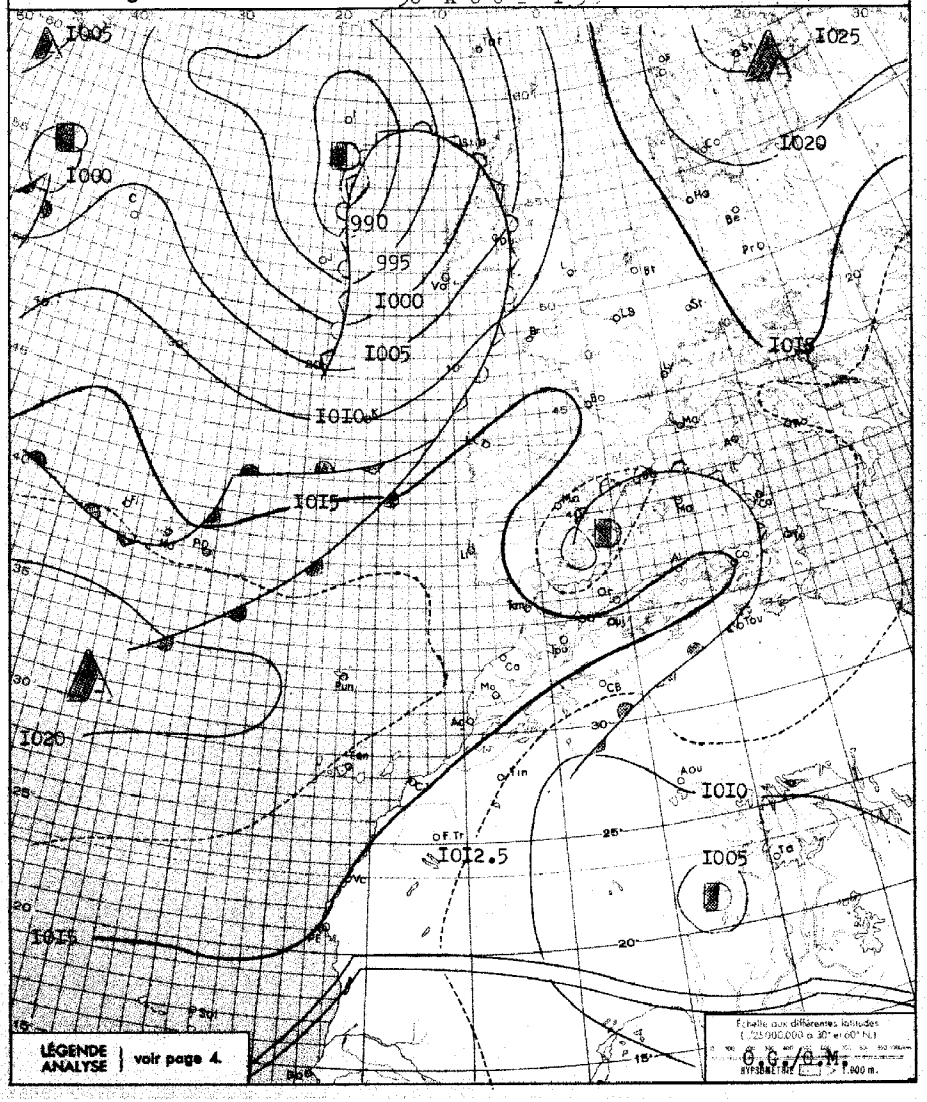

BULLETIN MÉTÉOROLOGIQUE DU MAROC DU 30 AOUT 1958

STATIONS	ALTITUDE (m) (de la cuvette du baromètre)	OBSERVATIONS DE 1800 TU la veille: Pression barométrique à 0 degré C et au niveau de la mer en millibars et dixièmes de millibars	Température de l'air en degré C	VENT: Direction	VENT: Vitesse en nœuds	Caractère du temps (voir légende)	Température du point de rosée en degré C	Hauteur de pluie tombée dans les 24 h. (de 6 à 6 h.) en millimètres	Maximum relevé à 18 h. la veille en degré C	Minimum relevé à 6 h. du matin en degrés C	OBSERVATIONS DE 0600 TU ce jour: Pression barométrique à 0 degré C et au niveau de la mer en millibars et dixièmes de millibars	Température de l'air en degré C	VENT: Direction	VENT: Vitesse en nœuds	Caractère du temps (voir légende)	Température du point de rosée en degré C
Tanger	86	1015.5	22	SW	17	◍	18		26	20	1016.4	20	WSW	08	◐	18
Oujda	460	1013.8	22	NNW	08	◐	16	TR	28	17	1016.5	18	WSW	08	○	11
Kénitra (Port-Lyautey)	16	1016.0	24	WNW	10	○	24	12	25	19	1016.7	19	C		○	18
Tounhar	569	1017.1	17	W	13	◐	16	0.6	26	16	1016.8	16	C		◐	16
Rabat	68	1016.5	22	WNW	12	○	18	21	24	17	1017.1	17	ENE	02	◍	17
Fès	414	1018.4	17	SW	02	◐	15	5	26	16	1017.6	17	C		◍	16
Meknès	549	1016.7	20	WSW	04	∞	17	2	24	13	1017.7	15	C		◍	15
Nouasseur	200	1016.5	23	N	08	○	17	8	24	13	1018.0	14	C		◐	14
Casablanca	58	1017.1	22	WNW	08	○	19	10	24	16	1017.3	16	SSW	06	○	16
Ifrane (1)	1664		13	NW	14	≡	13		18	11		11	WSW	10	○	10
Khouribga (1)	777		21	WNW	10	○	14		24	11		12	NNE	08	○	11
Safi	45	1016.7	21	NW	10	○	18	0.6	24	15	1016.7	15	ENE	06	○	14
Kasba-Tadla	507	1014.4	27	N	19	○	14		30	15	1017.1	15	NNE	02	○	10
Midelt (1)	1520		21	WNW	18	○	08		24	10		10	C		○	06
Essaouira (Mogador)	8	1017.1	21	N	07	○	18		22	17	1017.5	17	NE	05	○	15
Marrakech	466	1015.3	27	NW	10	○	12		29	17	1011.8	17	C		○	14
Agadir	19	1014.9	23	WNW	16	○	18		26	16	1016.5	17	ENE	04	○	15
Ouarzazate (1)	1136		30	WNW	22	S	05		33	16		16	C		○	01
Tindouf	432	1008.8	34	WSW	14	○	11			10	1012.0	19	WNW	12	○	16
Fort-Trinquet	360	1010.4	36	C		○	09		37	22	1013.7	22	NNE	04	○	16
Colomb-Bechar (1)	770		35	SSW	29	○	xx	TR	37	21		23	NE	10	○	10
Oran	180	1012.6	26	NNW	08	◍	14	2	29	19	1015.0	19	C		○	17
Porto	103	1015.2	19	NNW	09	○	15	0.3	20	11	1016.4	12	C		=	12
Cap St-Vincent	48	1014.7	19	NNW	14	○	19		20	16	1016.8	16	NNW	06	○	16
Lisbonne	70	1014.0	20	NNW	17	○	14		24	15	1016.5	16	NW	04	○	14
Ponta Delgada	36	1019.3	22	WSW	15	◐	16	xx	24	20	1017.6	21	WSW	13	◐	20
Angra	31	1016.9	24	W	15	◐	20	11	24	20	1015.8	20	C		⊘	20
Horta	61							xx		21	1015.8	21	WNW	09	◍	20
Flores	40	1016.1	21	WNW	11	•	21	2		20	1016.6	20	NNW	09	◍	19
Funchal	110	1017.7	21	C		◐	17	0.2	25	18	1018.2	18	C		○	15
Teneriffe	37	1014.9	22	ENE	14	◐	19		30	20	1016.3	22	NNE	04	◐	16
Cap Juby	5															
Villa Cisneros	6	1013.3	26	NNE	22	○	18				1014.3	21	NNE	14	○	19

(1) Pression réduite au niveau de la station.

Prévisions pour la journée du 31 AOUT 1958

Beau temps clair sur le Maroc sauf sur la région côtière entre Larache et Casablanca où l'on notera encore quelques passages nuageux importants le matin.

Vent de Nord à Nord-Est faible à modéré.

Température en hausse.

La mer sera peu agitée, la houle de Nord-Ouest faible, en amélioration de 1.50m à 1m.

OBSERVATIONS DES PORTS A 1800 TU la veille

STATIONS	ETAT DE LA MER	ETAT DE LA HOULE: Direction	Hauteur en mètres	Période en sec.	Tendance de la hauteur des vagues depuis la dernière observation
Cap Spartel (1600)	Agitée	WNW	2.5		Aggravation
Mehedya	Agitée	W	2.5	12	Stationnaire
Casablanca					
Safi	Belle	WNW	0.5	12	Stationnaire
Essouira (Mogador)	Peu agit.	NW	2	4	Amél. légère
Agadir	Peu agit.	WNW	2	14	Aggravation

OBSERVATIONS DES PORTS A 0900 TU ce jour

Cap Spartel	Belle	WNW	1.5		Amélioration
Mehedya	Agitée	W	2	12	Stationnaire
Casablanca					
El Jadida (Mazagan)	Peu agit.	WNW	1.5	10	Stationnaire
Safi	Belle	WNW	0.5	12	Agg. légère
Essouira (Mogador)	Peu agit.	NW	2	4	Stationnaire
Agadir	Peu agit.	WNW	2	14	Stationnaire

SONDAGES AÉROLOGIQUES à 0500 TU

De gauche à droite, sous les noms de chaque station : Altitude en m. ; direction d'où vient le vent ; vitesse en nœuds

CASA 0000TU			OUJDA			RABAT-SALE			MEKNES											
500	NNW	08																500	ESE	08
1000	NNW	07	1000	WSW	10				1000	S	04	1000	NE	02	1000	E	13	1000	ESE	12
1500	NNW	10	1500	WSW	10	NUAGES BAS						1500	C					1500	NNW	08
2000	WSW	13	2000	WSW	14							2000	C		2000	E	05	2000	NNW	14
2500	WSW	16	2500	WSW	19										2500	ENE	07	2500	NNW	12
3000	W	16	3000	WSW	27										3000	E	05	3000	NW	14
4000	W	25													4000	WNW	12	4000	WNW	12

LÉGENDE pour le caractère du temps :

- ○ Ciel clair.
- ◐ Ciel peu nuageux.
- ◍ Ciel nuageux.
- ◍ Ciel couvert.
- ≡ Brouillard.
- = Brume.
- ∞ Brume sèche.
- • Pluie.
- ◦ Bruine.
- * Neige.
- ▽ Averse de pluie.
- ▽ Averse de neige.
- ▽ Averse de grêle.
- TR Traces de pluie (moins de 0 mm. 1).
- ⚡ Orage.
- < Eclairs.
- Tempête de sable.
- Poussières ou sable brassés par le vent.
- Tourbillon de poussières ou sable.
- ∀ Grains.
- C Vent calme.

Situation en altitude ~~à 0600 T.U. le~~ a 0000 TU Le 3I AOUT I958

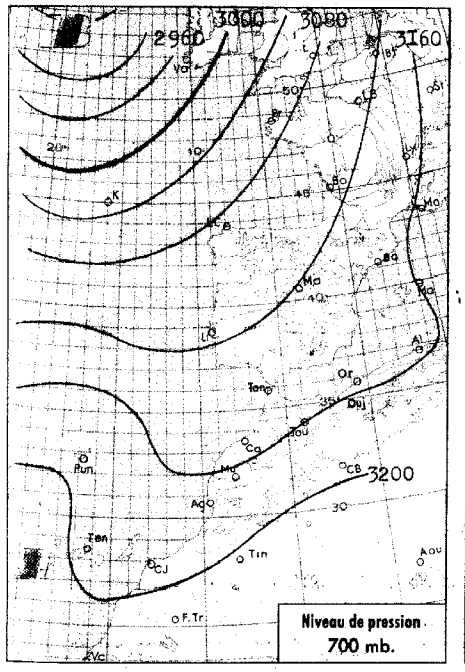

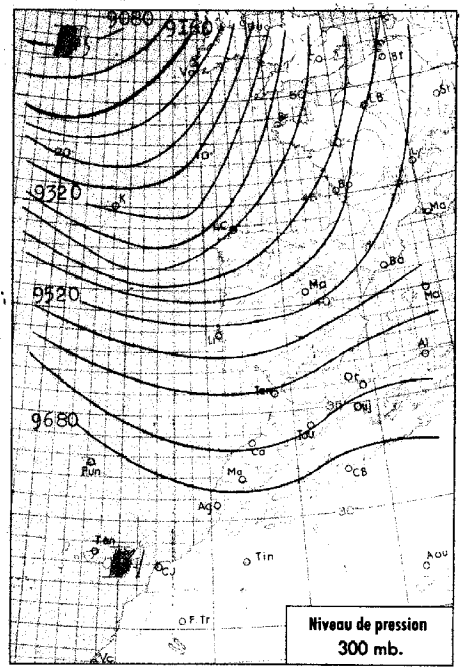

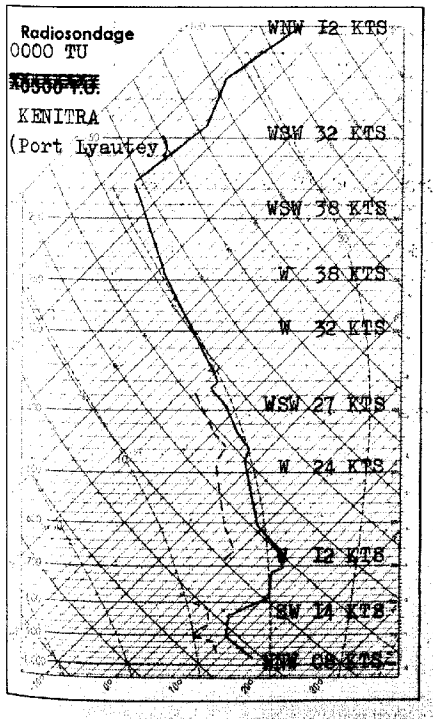

Analyse de la Situation à 0600 T.U.

Le Maroc est en marge du courant perturbé d'Ouest-Sud-Ouest qui est actif sur la péninsule Ibérique.

Le ciel est graduellement nuageux a peu nuageux du Nord au Sud aux étages moyen et élevé.

Par ailleurs l'air relativement frais des basses couches donnait de nombreux bancs de Stratocumulus sur la moitié Nord du pays.

Le vent est variable faible.

La température est en baisse sur le quart Nord-Ouest, sans grand changement ailleurs.

LÉGENDE

- Front chaud en surface
- Front quasi-stationnaire
- Front froid en surface
- Occlusion
- Front intertropical
- A. — anticyclone
- D. — dépression

Les autres lignes sont les isobares au niveau de la mer, cotées en millibars.

MINISTÈRE DES TRAVAUX PUBLICS

SERVICE MÉTÉOROLOGIQUE

ANNÉE 1958 N°243

BULLETIN QUOTIDIEN DE RENSEIGNEMENTS DU MAROC

PUBLIÉ SOUS LA RESPONSABILITÉ DU DIRECTEUR DU SERVICE MÉTÉOROLOGIQUE

Situation générale à 0600 T.U. le 3I AOUT I958

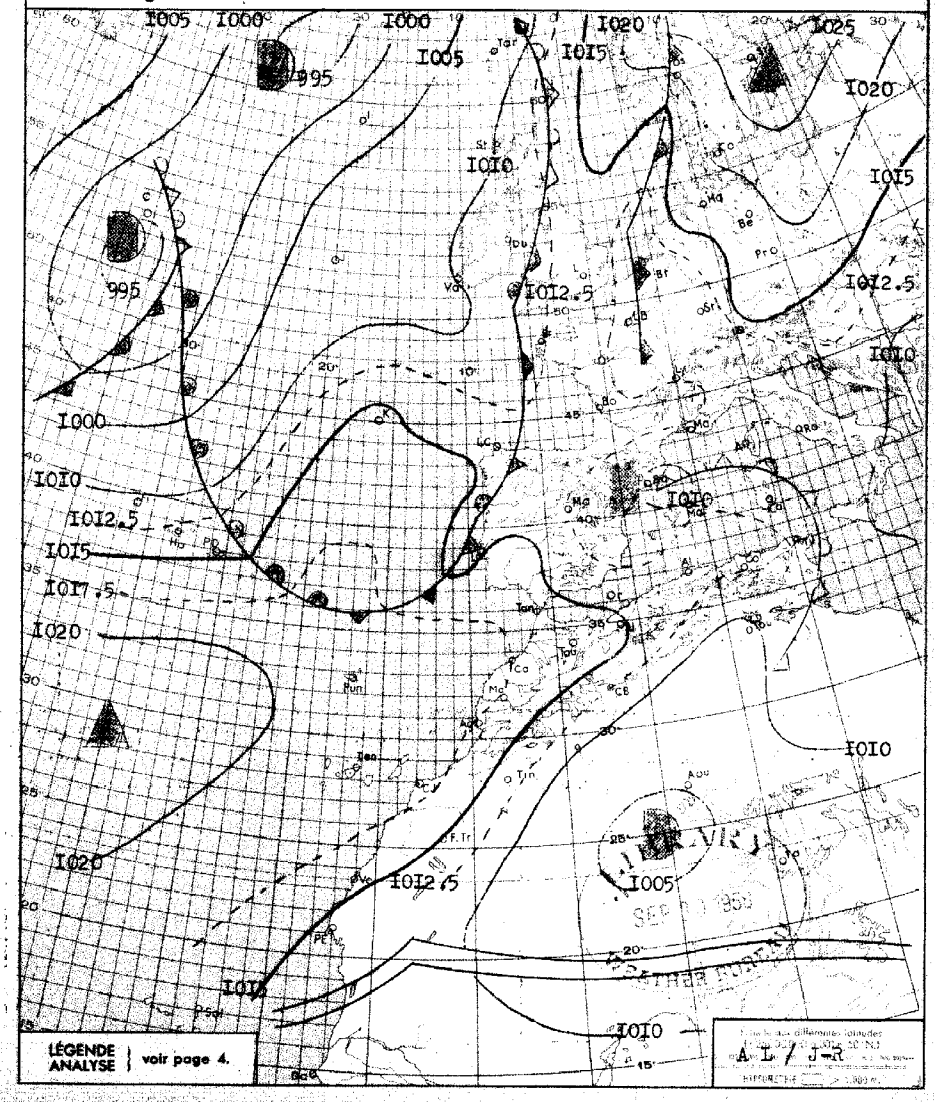

BULLETIN MÉTEOROLOGIQUE DU MAROC DU 31 AOUT 1958

STATIONS	ALTITUDE (m) (de la cuvette du baromètre)	OBSERVATIONS DE 1800 TU la veille: Pression barométrique à 0 degré C et au niveau de la mer en millibars et dixièmes de millibars	Température de l'air en degré C	VENT: Direction	VENT: Vitesse en nœuds	Caractère du temps (voir légende)	Température du point de rosée en degré C	Hauteur de pluie tombée dans les 24 h. (de 6 à 6 h.) en millimètres	Maximum relevé à 18 h. la veille en degré C	Minimum relevé à 6 h. du matin en degrés C	OBSERVATIONS DE 0600 TU ce jour: Pression barométrique à 0 degré C et au niveau de la mer en millibars et dixièmes de millibars	Température de l'air en degré C	VENT: Direction	VENT: Vitesse en nœuds	Caractère du temps (voir légende)	Température du point de rosée en degré C
Tanger	86	1017.0	17	WSW	12	○	15		24	15	1017.2	17	S	10	◐	14
Oujda	460	1014.2	23	N	06	○	11		30	14	1016.3	14	C		○	09
Kénitra (Port-Lyautey)	15	1017.0	23	NNW	10	○	17	TR	25	15	1017.3	16	C		◍	15
Touahar	569	1013.3	24	W	21	○	13		26	17	1017.4	17	WNW	15	◐	10
Rabat	68	1017.4	22	N	12	○	17		24	15	1017.6	16	ESE	02	◐	15
Fès	414	1015.3	25	NW	06	○	15		26	17	1017.7	17	C		◐	14
Meknès	549	1015.9	22	NW	04	○	13		24	15	1018.2	15	C		○	14
Nouasseur	200	1017.3	22	NNE	12	○	15		25	11	1019.0	11	C		○	11
Casablanca	58	1017.8	22	NNE	08	○	18		24	16	1018.0	16	SSW	06	◍	16
Ifrane (1)	1664		16	N	08	○	11		21							
Khouribga (1)	777		23	NNW	14	○	11		26	11		11	N	08	○	10
Safi	45	1016.3	24	N	14	○	16		26	15	1017.5	15	NNE	04	○	13
Kasba-Tadla	507	1012.6	30	WSW	08	○	10		31							
Midelt (1)	1520		23	WNW	16	○	05		27							
Essaouira (Mogador)	8	1016.3	21	NNE	11	○	18		22							
Marrakech	466	1013.3	29	WNW	06	○	10		30	16	1018.1	17	C		○	14
Agadir	19	1014.0	23	WSW	10	○	16		24	18	1015.6	18	NE	06	○	15
Ouarzazate (1)	1136		33	C		○	10		35							
Tindouf	432															
Fort-Trinquet	360	1011.2	35	NW	10	○	08		36	18	1015.3	18	N	08	○	14
Colomb-Bechar (1)	770		34	NNE	06	○	10		35	22		24	NNE	10	○	06
Oran	180	1012.9	25	NW	06	○	15		29	17	1014.1	18	WSW	04	○	14
Porto	103	1016.6	20	SW	05	◐	16	0.3	21	14	1015.6	15	SE	08	◍	15
Cap St-Vincent	48	1017.5	19	NW	08	○	18		20	17	1017.0	18	V	03	◐	18
Lisbonne	70	1016.5	20	WNW	12	◐	14		33	17	1015.9	18	SW	11	◍	17
Ponta Delgada	36	1011.9	23	W	12	◍	23	0.2	23	21	1017.3	21	WSW	10	◍	20
Angra	31	1017.2	21	ENE	06	◍	19	TR	22	21	1014.5	24	W	10	◍	20
Horta	61	1017.0	23	SW	12	◍	20	0.2	25	21	1015.1	22	SW	12	◍	21
Flores	40	1015.8	21	S	02	◍	19	1.0	21	20	1013.2	22	WNW	16	◍	21
Funchal	110									18	1013.7	18	C		◍	15
Teneriffe	37	1017.4	27	WNW	06	○	14		29	19	1017.5	19	C		○	13
Cap Juby	5															
Villa Cisneros	6	1014.7	25	NNE	22	◐	18		29	19	1016.5	20	NNE	24	◐	17

(1) Pression réduite au niveau de la station.

SONDAGES AÉROLOGIQUES à 0500 TU

De gauche à droite, sous les noms de chaque station : Altitude en m. ; direction d'où vient le vent ; vitesse en nœuds

CASA 0000 TU			OUJDA			RABAT			MEKNES			KOURIBGA			AGADIR			MARRAKECH		
500	NNE	10				500	NE	04							500	SE	17			
1000	NNE	13	1000	WSW	10	1000	NNE	08	1000	WSW	04	1000	NNW	04	1000	ENE	08	1000	ESE	09
1500	NNE	12	1500	WSW	10				1500	WSW	06	1500	WNW	08	1500	N	10	1500	NNE	09
2000	WSW	08	2000	WNW	20							2000	W	12				2000	NNW	05
2500	WSW	10																		
3000	WNW	07										3000	NW	15				3000	SSW	04
4000	WNW	12																		
5500	W	20																		

Prévisions pour la journée du 1 SEPTEMBRE 1958

Le ciel très nuageux sur l'extrême Nord du pays sera peu nuageux ailleurs.

Le vent de secteur Nord faible en général sera modéré l'après-midi sur le littoral.

Température stationnaire.

La mer sera peu agitée, la houle de Nord-Ouest faible 1 mètre.

OBSERVATIONS DES PORTS A 1800 TU la veille

STATIONS	ETAT DE LA MER	ETAT DE LA HOULE: Direction	Hauteur en mètres	Période en sec.	Tendance de la hauteur des vagues depuis la dernière observation
Cap Spartel (1600)	Belle	WNW	1.50		Stationnaire
Mehedya	Peu Agit.	W	1.50	10	Stationnaire
Casablanca	Belle	NW	1.50		Stationnaire
Safi	Belle	WNW	0.50	12	Stationnaire
Essaouira (Mogador)					
Agadir					

OBSERVATIONS DES PORTS A 0900 TU ce jour

Cap Spartel	Belle	WNW	1.00		Amélioration
Mehedya	Peu Agit.	W	1.00	08	Stationnaire
Casablanca	Belle	NW	1.50		Stationnaire
El Jodida (Mazagan)					
Safi	Belle	WNW	0.50	12	Stationnaire
Essaouira (Mogador)					
Agadir					

LÉGENDE pour le caractère du temps :

- ○ Ciel clair.
- ◐ Ciel peu nuageux.
- ◍ Ciel nuageux.
- ● Ciel couvert.
- ≡ Brouillard.
- = Brume.
- ∞ Brume sèche.
- · Pluie.
- ' Bruine.
- * Neige.
- ▽ Averse de pluie.
- ▽ Averse de neige.
- ▽ Averse de grêle.
- TR Traces de pluie (moins de 0 mm. 1).
- ⚡ Orage.
- < Eclairs.
- Tempête de sable.
- Poussières ou sable brassés par le vent.
- Tourbillon de poussières ou sable.
- V Grains.
- C Vent calme.

Situation en altitude à 0000TU le Ier SEPTEMBRE I958

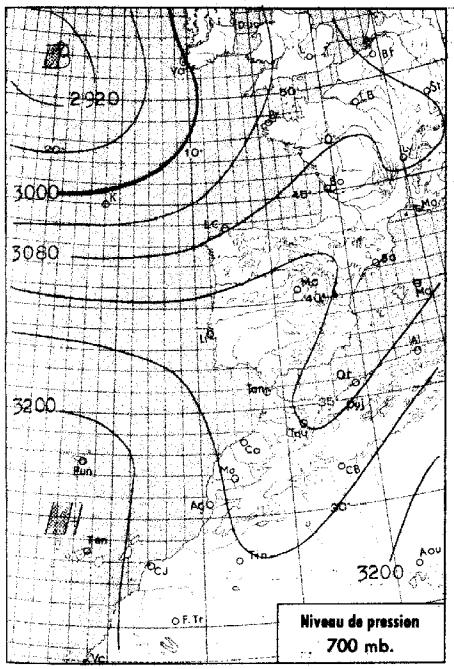

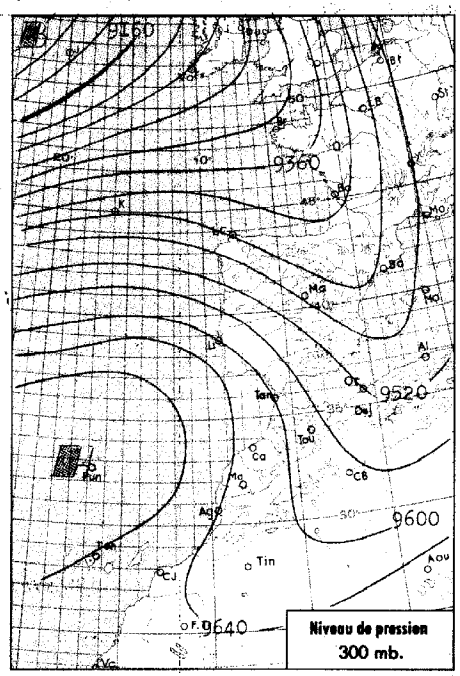

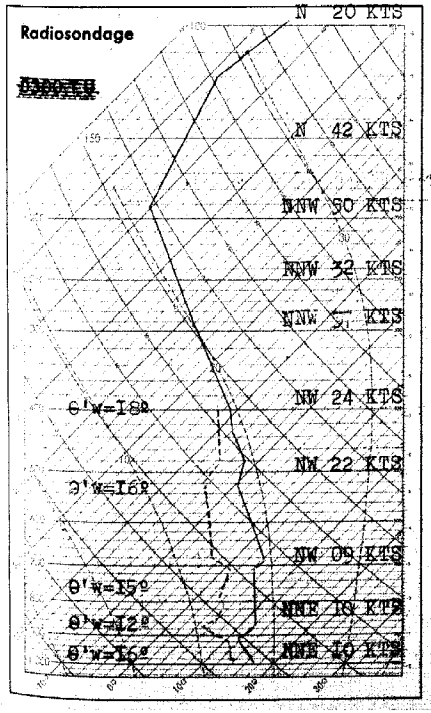

Analyse de la Situation à 0600 T.U.

La dépression atlantique s'est décalée vers l'Est-Sud-Est et la dorsale Madère-Oranie s'est sensiblement effondrée sous son action.

Le ciel, très nuageux sur le Nord du pays par altocumulus et cirrus d'une part et par stratocumulus sur le littoral d'autre part, est progressivement peu nuageux vers le Sud où les bancs de cirrus sont peu denses.

Le vent, de secteur Nord à Nord-Est faible sur la moitié Sud du pays, est variable faible par ailleurs.

La température est en baisse sur l'oriental et en hausse sensible sur l'occidental.

LÉGENDE

- Front chaud en surface
- Front froid en surface
- Front intertropical
- Front quasi-stationnaire
- Occlusion
- A. — anticyclone
- D. — dépression

Les autres lignes sont les isobares au niveau de la mer, cotées en millibars.

MINISTÈRE DES TRAVAUX PUBLICS

Maroc **SERVICE MÉTÉOROLOGIQUE**

ANNÉE 1958 — N° 244

BULLETIN QUOTIDIEN DE RENSEIGNEMENTS DU MAROC

PUBLIÉ SOUS LA RESPONSABILITÉ DU DIRECTEUR DU SERVICE MÉTÉOROLOGIQUE

Situation générale à 0600 T.U. le Ier SEPTEMBRE I958

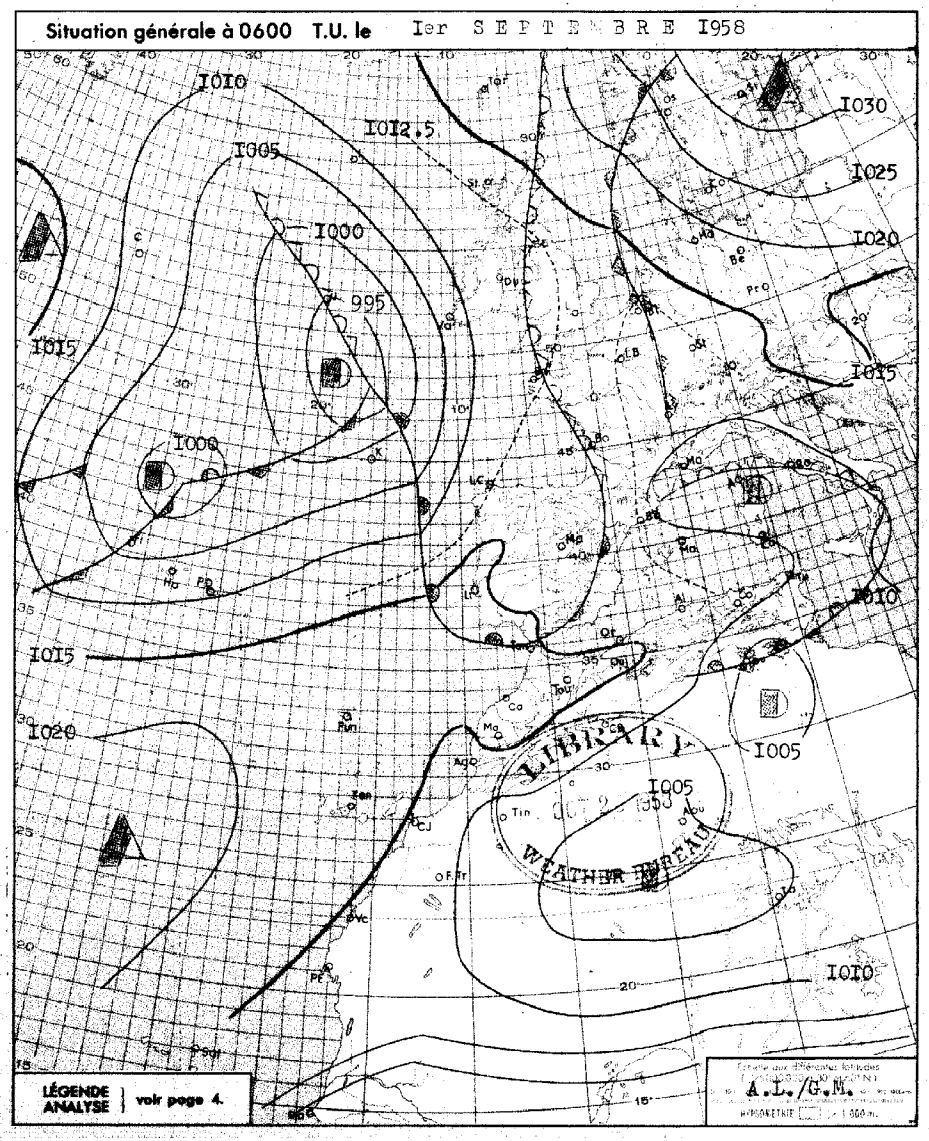

BULLETIN MÉTÉOROLOGIQUE DU MAROC DU I SEPTEMBRE 1958

STATIONS	ALTITUDE (m) (de la cuvette du baromètre)	OBSERVATIONS DE 1800 TU la veille: Pression barométrique à 0 degré C et au niveau de la mer en millibars et dixièmes de millibars	Température de l'air en degré C	VENT: Direction	VENT: Vitesse en nœuds	Caractère du temps (voir légende)	Température du point de rosée en degré C	Hauteur de pluie tombée dans les 24 h. (de 6 à 6 h.) en millimètres	Maximum relevé à 18 h. la veille en degré C	Minimum relevé à 6 h. du matin en degrés C	OBSERVATIONS DE 0600 TU ce jour: Pression barométrique à 0 degré C et au niveau de la mer en millibars et dixièmes de millibars	Température de l'air en degré C	VENT: Direction	VENT: Vitesse en nœuds	Caractère du temps (voir légende)	Température du point de rosée en degré C
Tanger	86	1016.3	22	WNW	10	○	16	TR	24	18	1016.3	20	SSW	04	◐	17
Oujda	460	1013.5	22	NNW	06	◐	15		26	13	1016.3	13	C		◐	10
Kénitra (Port-Lyautey)	15	1016.0	22	N	08	◐	17		25	17	1016.1	18	C		◐	17
Touahar	569	1012.0	25	W	25	○	06		25	14	1016.3	14	WNW	11	○	14
Rabat	68	1015.9	22	N	12	◐	18		24	17	1016.5	17	C		○	17
Fès	414	1014.3	25	NW	04	○	12		26	14	1017.6	14	C		○	12
Meknès	549	1015.0	22	NW	06	○	11		23	13	1017.6	13	C		◐	12
Nouasseur	200	1016.5	22	NE	14	◐	15		24	15	1016.8	16	E	04	◐	15
Casablanca	58	1016.7	22	NNE	10	○	17		24	18	1016.6	19	C		◐	17
Ifrane (1)	1664									07		12	C		○	04
Khouribga (1)	777		23	N	14	○	11		26	11		12	NNE	10	◐	12
Safi	45	1016.2	22	NW	16	○	18		26	17	1015.5	17	C		○	15
Kasba-Tadla	507									17	1015.5	17	C		○	12
Midelt (1)	1520									12		14	C		◐	05
Essaouira (Mogador)	8									17	1014.7	18	NNE	15	○	16
Marrakech	466	1013.4	29	N	04	○	08		30	17	1016.2	17	ENE	02	○	13
Agadir	19	1010.7	25	C		◐	16		25	16	1012.1	16	NNE	02	○	13
Ouarzazate (1)	1136								35	19		19	C		○	06
Tindouf	432	1004.0	33	WNW	16	○	10		36	17	1006.2	17	WNW	10	○	13
Fort-Trinquet	360	1010.2	31	NNW	10	○	10		32	17	1012.3	17	NNW	10	○	14
Colomb-Bechar (1)	770		24	NW	21	○	04		36	23		24	N	08	○	05
Oran	180	1012.5	25	WSW	04	◐	13		29	17	1013.4	18	C		◐	14
Porto	103	1014.1	18	C		●	17		19	12	1015.0	14	E	07	○	14
Cap St-Vincent	48	1015.7	20	W	05	●	20		22	17	1015.3	18	C		○	18
Lisbonne	70	1014.5	21	WNW	13	●	15		23	15	1014.9	16	C		●	15
Ponta Delgada	36	1016.5	24	WSW	15	◐	21		25	22	1014.8	22	SW	22	∞	20
Angra	31	1013.3	26	WSW	13	○	19		28	23	1008.7	23	SW	20	○	19
Horta	61	1013.3	23	SW	15	●	22		24	22	1008.6	22	SW	28	●	21
Flores	40	1010.9	25	W	15	◐	22	I	26	22	1003.7	23	WSW	22	▽	22
Funchal	110	1018.5	23	C		◐	20		24	19	1017.1	19	C		○	17
Teneriffe	37	1016.5	26	N	14	○	14		28							
Cap Juby	5															
Villa Cisneros	6	1015.5	24	NNE	16	◐	18		27	19	1015.2	20	NNE	15	○	19

(1) Pression réduite au niveau de la station.

Prévisions pour la journée du 2 SEPTEMBRE 1958

Le ciel sera généralement peu nuageux sur le Maroc à l'exception du Tangérois où il sera très nuageux.

Le vent, de secteur Nord-Ouest modéré sur le Tangérois, sera de secteur Nord à Nord-Est ailleurs, faible dans l'intérieur, modéré l'après midi sur le littoral.

Température en légère hausse.

La mer sera peu agitée, la houle de Nord-Ouest 1m à 1.50 mètre.

OBSERVATIONS DES PORTS A 1800 TU la veille

STATIONS	ETAT DE LA MER	ETAT DE LA HOULE: Direction	Hauteur en mètres	Période en sec.	Tendance de la hauteur des vagues depuis la dernière observation
Cap Spartel (1600)	Belle	WNW	1		Stationnaire
Mehedya					
Casablanca					
Safi	Belle	WNW	0.5	12	Stationnaire
Essaouira (Mogador)	Agitée	NW	1.5	4	Stationnaire
Agadir	Belle	WNW	1	14	Stationnaire

OBSERVATIONS DES PORTS A 0900 TU ce jour

Cap Spartel	Belle	WNW	1		Stationnaire
Mehedya					
Casablanca	Belle	NW	1.5		Stationnaire
El Jodida (Mazagan)	Peu agit.	WNW	1.5	10	Stationnaire
Safi	Belle	WNW	0.5	12	Stationnaire
Essaouira (Mogador)	Peu agit.	NW	1.5	4	Stationnaire
Agadir	Calme	WNW	0.5	14	Amélioration

SONDAGES AÉROLOGIQUES à 0500 TU

De gauche à droite, sous les noms de chaque station : Altitude en m. ; direction d'où vient le vent ; vitesse en nœuds

CASA 0000TU			OUJDA			RABAT-SALE			KHOURIBGA			MEKNES			MARRAKECH			AGADIR		
500	NE	13				500	NNE	08										500	SSE	06
1000	NE	16	1000	SW	04				1000	C		1000	WNW	06	1000	NNE	11			
1500	NNE	17	1500	NNW	08				1500	C		1500	ENE	08	1500	NE	13	1500	ENE	10
2000	NNE	14	2000	NNE	06							2000	NNW	04	2000	NE	13	2000	NNE	16
2500	N	10	2500	NNE	06							2500	NW	06	2500	NNE	13	2500	NNE	12
3000	NNW	05	3000	NNW	12							3000	SSW	04	3000	NNE	17	3000	NNE	18
4000	NNW	07										4000	NW	12				4000	ENE	08
																		5500	N	17

LÉGENDE pour le caractère du temps :

- ○ Ciel clair.
- ◐ Ciel peu nuageux.
- ◑ Ciel nuageux.
- ● Ciel couvert.
- ≡ Brouillard.
- = Brume.
- ∞ Brume sèche.
- • Pluie.
- ‣ Bruine.
- * Neige.
- ▽ Averse de pluie.
- ▽ Averse de neige.
- ▽ Averse de grêle.
- TR Traces de pluie (moins de 0 mm. 1).
- ⚡ Orage.
- < Eclairs.
- Tempête de sable.
- Poussières ou sable brassés par le vent.
- Tourbillon de poussières ou sable.
- Grains.
- C Vent calme.

Situation en altitude [redacted] a 0000 TU Le 2 SEPTEMBRE 1958

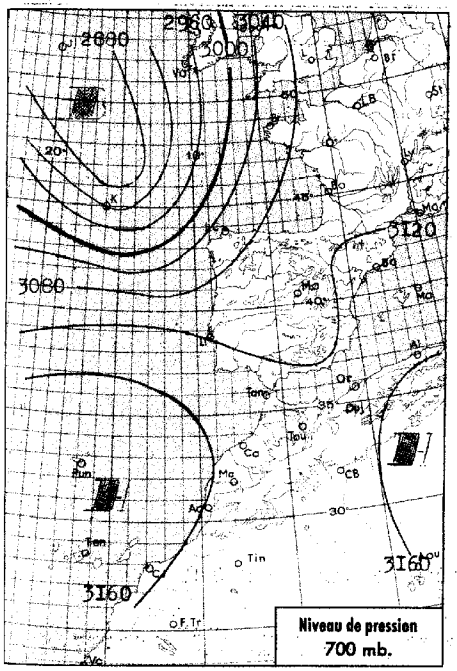

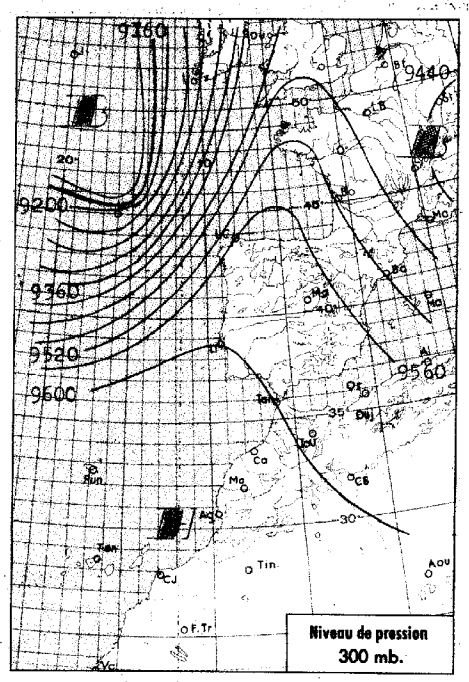

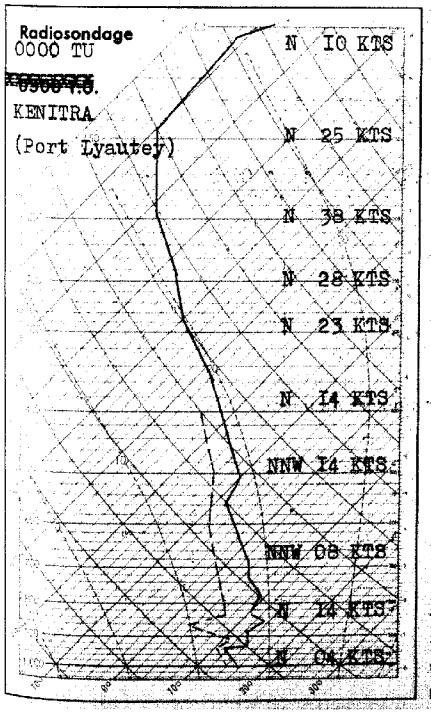

Analyse de la Situation à 0600 T.U.

La dépression secondaire qui était située hier au Nord des Açores à été absorbée par la dépression principale qui s'est ainsi creusée sur place.

Il en est résulté un affaiblissement de la dorsale axée Madère-Tanger et une hausse massive des pressions, par l'Ouest, sur les Açores. Peu de changement par ailleurs.

Le Maroc est en marge de la perturbation associée à la zone dépressionnaire atlantique, le ciel y est très nuageux principalement par cirrus doublés de quelques stratocumulus sur le littoral.

Vent variable faible.

Température en légère baisse.

LÉGENDE

- Front chaud en surface
- Front quasi-stationnaire
- Front froid en surface
- Occlusion
- Front intertropical
- A. — anticyclone
- D. — dépression

Les autres lignes sont les isobares au niveau de la mer, cotées en millibars.

MINISTÈRE DES TRAVAUX PUBLICS

SERVICE MÉTÉOROLOGIQUE

ANNÉE 1958 — N° 245

BULLETIN QUOTIDIEN DE RENSEIGNEMENTS DU MAROC

PUBLIÉ SOUS LA RESPONSABILITÉ DU DIRECTEUR DU SERVICE MÉTÉOROLOGIQUE

Situation générale à 0600 T.U. le 2 SEPTEMBRE 1958

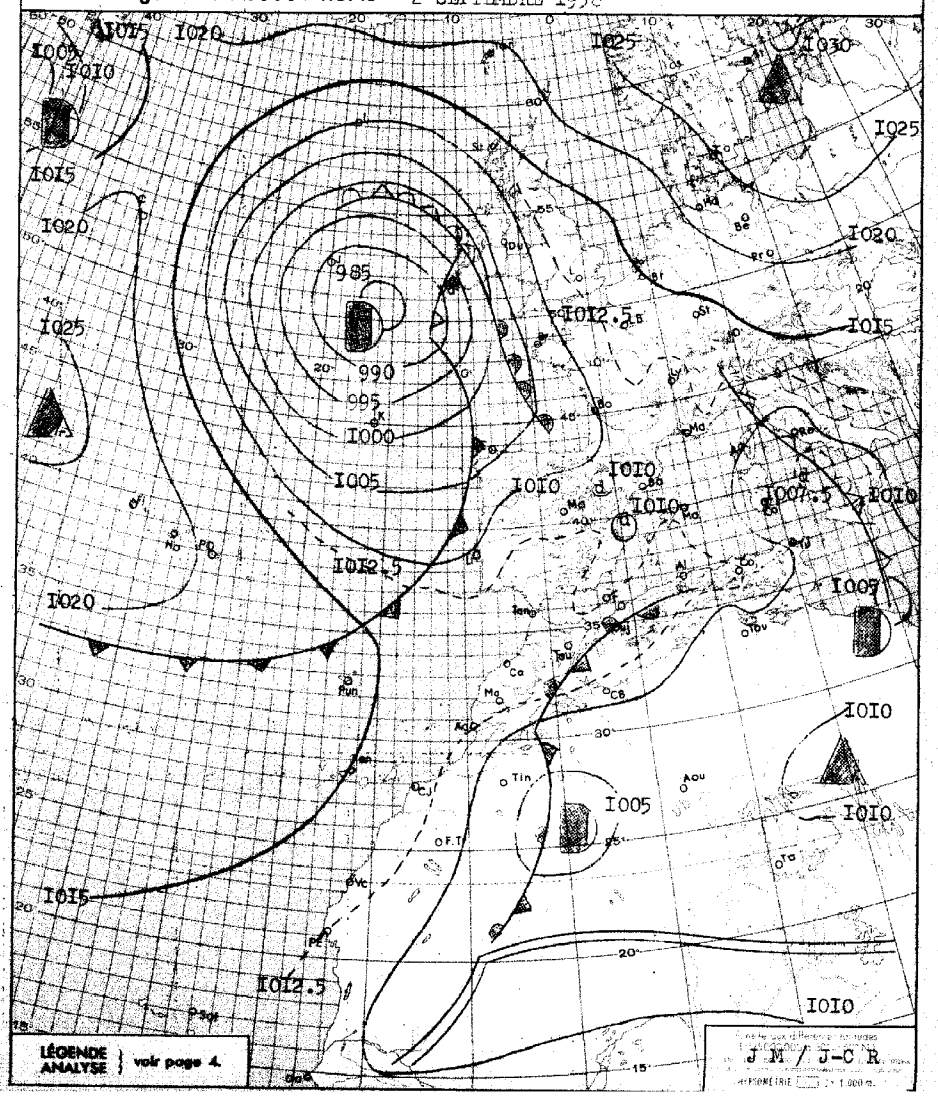

BULLETIN MÉTÉOROLOGIQUE DU MAROC DU 2 SEPTEMBRE 1958

STATIONS	ALTITUDE (m) (de la cuvette du baromètre)	OBSERVATIONS DE 1800 TU la veille: Pression barométrique à 0 degré C et au niveau de la mer en millibars et dixièmes de millibars	Température de l'air en degré C	VENT: Direction	VENT: Vitesse en nœuds	Caractère du temps (voir légende)	Température du point de rosée en degré C	Hauteur de pluie tombée dans les 24 h. (de 6 à 6 h.) en millimètres	Maximum relevé à 18 h. la veille en degré C	Minimum relevé à 6 h. du matin en degrés C	OBSERVATIONS DE 0600 TU ce jour: Pression barométrique à 0 degré C et au niveau de la mer en millibars et dixièmes de millibars	Température de l'air en degré C	VENT: Direction	VENT: Vitesse en nœuds	Caractère du temps (voir légende)	Température du point de rosée en degré C
Tanger	86	1014.6	22	WNW	10	○	18		25	16	1014.6	18	S	06	◐	16
Oujda	460	1012.5	25	NNW	06	◐	14		29	15	1014.9	16	C		○	11
Kénitra (Port-Lyautey)	15	1013.6	24	NNW	08	○	21		26	19	1014.3	20	C		○	19
Touahar	569	1010.2	28	W	21	○	11		28	16	1013.9	16	W	09	○	16
Rabat	68	1013.7	23	N	14	○	20		26	19	1014.4	19	ENE	02	◐	18
Fès	414	1012.0	28	NW	04	○	16		29	14	1015.4	14	WSW	02	○	12
Meknès	549	1012.8	24	WNW	06	○	15		26	14	1015.6	14	C		○	13
Nouasseur	200	1014.0	23	NE	16	○	17		27	18	1014.7	19	NE	10	◐	16
Casablanca	58	1014.5	23	NNE	12	○	19		25	20	1014.4	21	ENE	06	◐	20
Ifrane (1)	1664		18	N	10	○	07		22	07		09	ESE	06	○	08
Khouribga (1)	777		26	NE	14	○	11		28	14		14	NNE	08	◐	14
Safi	45	1012.6	25	NNE	16	○	18		30	19	1013.0	20	C		◐	18
Kasba-Tadla	507	1009.5	30	NE	12	○	12		32	19	1013.1	19	ESE	02	◐	12
Midelt (1)	1520		25	WNW	16	○	16		28	12		13	C		○	08
Essaouira (Mogador)	8	1012.3	21	NNE	20	○	18		21	18	1012.6	18	NNE	13	○	17
Marrakech	466	1010.9	31	NE	06	○	08		31	19	1013.9	19	C		○	16
Agadir	19	1009.5	24	ESE	02	◐	16		24	17	1010.8	19	W	02	◐	18
Ouarzazate (1)	1136		34	C		○	07		35	20		20	C		○	04
Tindouf	432	1002.2	36	SE	06	◐	09			20	1005.7	20	NW	10	◐	12
Fort-Trinquet	360	1008.1	30	NNW	12	○	12		33							
Colomb-Bechar (1)	770		34	NNW	08	○	06		35	24		26	ESE	08	○	06
Oran	180	1012.5	26	NW	08	○	17		30	16	1012.7	17	SW	02	○	14
Porto	103	1014.3	18				18	2	22	18	1010.4	19	S	18	◐	18
Cap St-Vincent	48	1015.7	21	WNW	10	○	21		23	17	1012.3	19	NNW	05	≡	19
Lisbonne	70	1013.9	22	WSW	13	◐	18		24	18	1012.5	19	SW	10	(≡)	19
Ponta Delgada	36	1014.1	20	WSW	15	◐	18	TR	35	18	1018.9	18	NNW	12	○	12
Angra	31	1014.6	21	NW	16	◐	13	8	34	18	1020.1	18	NNW	13	◐	12
Horta	61	1015.4	21	NNE	16	○	13	19	25	16	1020.6	18	N	07	○	11
Flores	40	1017.7	20	NNW	12	○			23	17	1022.5	18	N	12	○	10
Funchal	110	1016.3	22	N	06	◐	21		25	19	1015.2	20	N	06	○	17
Teneriffe	37	1015.6		NW	14	○				22	1014.3	23	NW	08	○	17
Cap Juby	5															
Villa Cisneros	6	1014.2	24	V	15	○	18									

(1) Pression réduite au niveau de la station.

SONDAGES AÉROLOGIQUES à 0500 TU

De gauche à droite, sous les noms de chaque station : Altitude en m. ; direction d'où vient le vent ; vitesse en nœuds

CASA 0000 TU			OUJDA			RABAT	KOURIBGA			AGADIR	MARRAKECH		
500	NE	17	1000	SSE	02	NUAGES BAS	1000	ENE	06	NUAGES BAS	1000	NE	09
			1500	S	04		1500	S	02		1500	NNE	22
			2000	NNW	04		2000	NNE	04		2000	NE	12
			2500	WNW	08		2500	ENE	04		2500	NE	06
			3000	WNW	16						3000	NE	12
											4000	WSW	04

Prévisions pour la journée du 3 SEPTEMBRE 1958

Le temps sera faiblement instable sur le quart Nord-Ouest du Maroc où le ciel sera généralement très nuageux avec possibilité d'averses faibles matinales. Ciel peu nuageux sur les autres régions.

Vent de Nord à Nord-Ouest modéré.

Température en baisse.

Mer peu agitée à agitée.

Houle de Nord-Ouest faible 1.50m à modéré 2 mètres.

OBSERVATIONS DES PORTS A 1800 TU la veille

STATIONS	ETAT DE LA MER	ETAT DE LA HOULE: Direction	Hauteur en mètres	Période en sec.	Tendance de la hauteur des vagues depuis la dernière observation
Cap Spartel (1600)	Belle	WNW	0.50		Amélioration
Mehedya	Belle	W	1.00	08	Stationnaire
Casablanca	Belle	NW	1.00		Amélio. Léger
Safi	Belle	WNW	0.50	12	Stationnaire
Essaouira (Mogador)	Agitée	NW	1.50	04	Stationnaire
Agadir	Calme	WNW	0.50	14	Stationnaire

OBSERVATIONS DES PORTS A 0900 TU ce jour

Cap Spartel	Calme	WNW	1.00		Aggravation
Mehedya	Belle	W	1.00	08	Stationnaire
Casablanca	Belle	NW	1.00		Stationnaire
El Jodida (Mazagan)	Peu Agi.	WNW	1.50	10	Stationnaire
Safi	Belle	WNW	0.50	12	Stationnaire
Essaouira (Mogador)	Peu Agi.	NW	1.50	04	Stationnaire
Agadir	Calme	WNW	0.25	14	Amélioration

LÉGENDE pour le caractère du temps :

- ○ Ciel clair.
- ◐ Ciel peu nuageux.
- ◑ Ciel nuageux.
- ● Ciel couvert.
- ≡ Brouillard.
- = Brume.
- ∞ Brume sèche.
- • Pluie.
- ⁝ Bruine.
- * Neige.
- ▽ Averse de pluie.
- ▽ Averse de neige.
- ▽ Averse de grêle.
- TR Traces de pluie (moins de 0 mm. 1).
- ⚠ Orage.
- < Eclairs.
- Tempête de sable.
- Poussières ou sable brassés par le vent.
- Tourbillon de poussières ou sable.
- V Grains.
- C Vent calme.

MINISTÈRE DES TRAVAUX PUBLICS

SERVICE MÉTÉOROLOGIQUE

ANNÉE 1957 8 N° 246

BULLETIN QUOTIDIEN DE RENSEIGNEMENTS DU MAROC

PUBLIÉ SOUS LA RESPONSABILITÉ DU DIRECTEUR DU SERVICE MÉTÉOROLOGIQUE

Situation en altitude [redacted] à 0000 T.U. le 3 SEPTEMBRE 1958

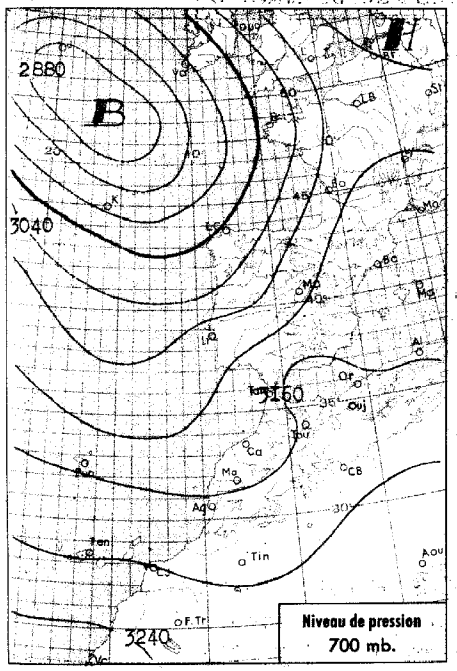

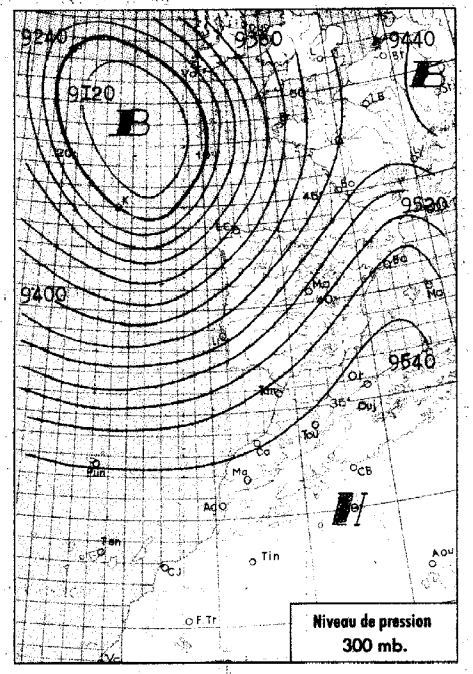



Analyse de la Situation à 0600 T.U.

La dépression atlantique qui se comble sur place dirige un courant de Nord-Ouest diffluent sur le Maroc, donnant lieu à un ciel couvert sur toute la zone littorale.

Dans l'intérieur, le régime continental qui commence à s'établir donne lieu à quelques nuages préorageux sur le relief.

Le vent est variable faible.

La température est à peu près stationnaire.

LÉGENDE

Front chaud en surface — Front quasi-stationnaire
Front froid en surface — Occlusion
Front intertropical — A. — anticyclone — D. — dépression

Les autres lignes sont les isobares au niveau de la mer, cotées en millibars.

Situation générale à 0600 T.U. le 3 SEPTEMBRE 1958

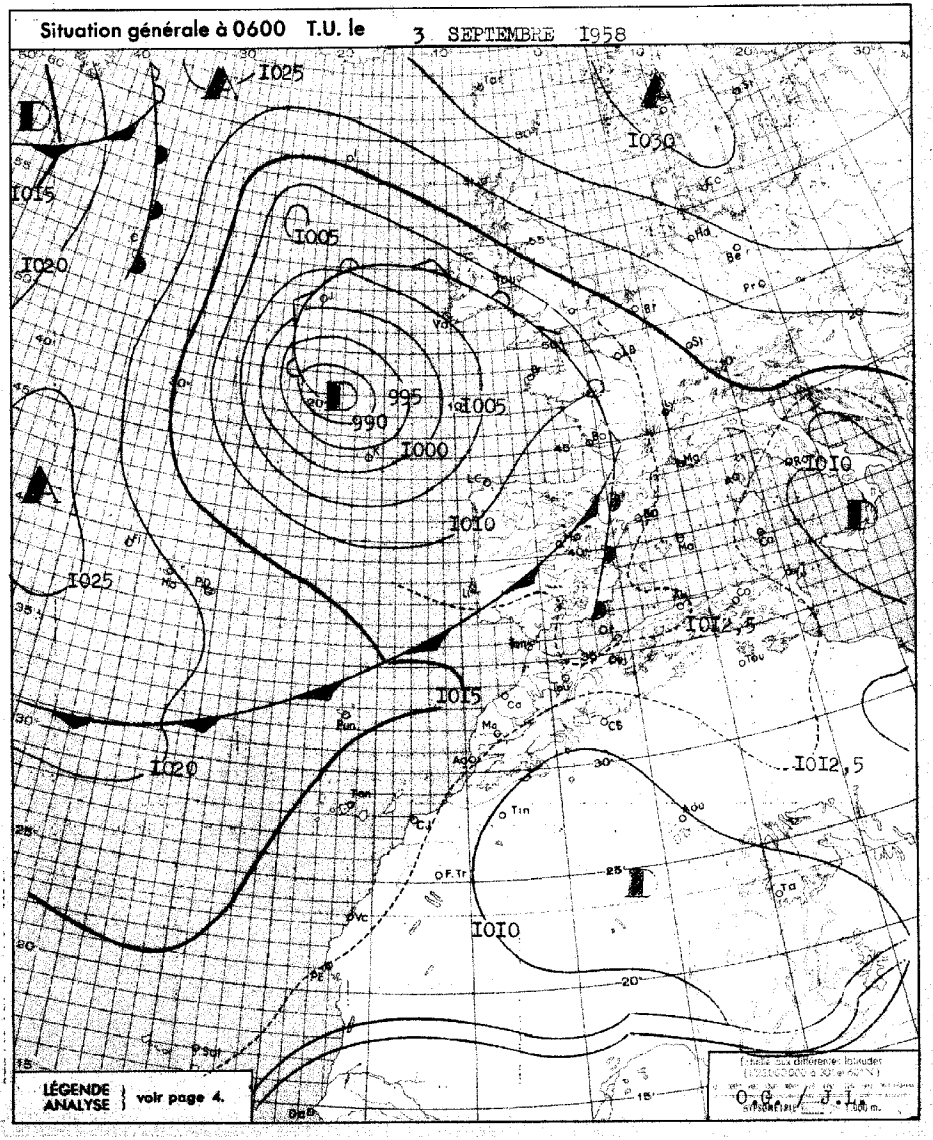

BULLETIN MÉTEOROLOGIQUE DU MAROC DU 3 SEPTEMBRE 1958

OBSERVATIONS DE 1800 TU la veille / OBSERVATIONS DE 0600 TU ce jour

STATIONS	ALTITUDE (m) (de la cuvette du baromètre)	1800 TU: Pression barométrique à 0 degré C et au niveau de la mer en millibars et dixièmes de millibars	1800 TU: Température de l'air en degré C	1800 TU: VENT Direction	1800 TU: VENT Vitesse en nœuds	1800 TU: Caractère du temps (voir légende)	1800 TU: Température du point de rosée en degré C	Hauteur de pluie tombée dans les 24 h. (de 6 à 6 h.) en millimètres	Maximum relevé à 18 h. la veille en degré C	Minimum relevé à 6 h. du matin en degrés C	0600 TU: Pression barométrique à 0 degré C et au niveau de la mer en millibars et dixièmes de millibars	0600 TU: Température de l'air en degré C	0600 TU: VENT Direction	0600 TU: VENT Vitesse en nœuds	0600 TU: Caractère du temps (voir légende)	0600 TU: Température du point de rosée en degré C
Tanger	86	1013,5	23	WNW	06	○	19		26	17	1013,8	20	WNW	02	◐	18
Oujda	460	1011,3	26	N	08	○	15		33	16	1014,1	17	C		○	08
Kénitra (Port-Lyautey)	15	1012,7	23	N	10	○	21		26	19	1013,5	21	C		○	20
Touahar	569	1008,2	31	WSW	16	○	12		32	18	1013,0	18	WSW	08	○	14
Rabat	68	1012,8	23	NNE	16	○	19		26	19	1013,8	20	ENE	02	◐	19
Fès	414	1010,7	30	NW	02	○	14		31	16	1014,3	17	SW	08	◐	16
Meknès	549	1011,4	26	NW	06	○	16		29	16	1014,6	16	C		◐	16
Nouasseur	200	1013,1	23	N	16	○	17		28	19	1013,9	20	ENE	12	◐	15
Casablanca	58	1013,5	23	NNE	14	○	20		25	21	1013,6	21	ESE	06	◐	19
Ifrane (1)	1664		21	N	12	○	07		25	11		13	C		○	04
Khouribga (1)	777		27	N	12	◐	14		31	15		15	NNE	10	◐	14
Safi	45	1011,9	25	ENE	16	○	20		31	20	1013,0	22	NE	16	◐	16
Kasba-Tadla	507	1007,1	35	NE	12	○	10		36	19	1012,5	19	C		○	15
Midelt (1)	1520		29	WSW	14	◐	07		31	15		16	C		○	09
Essaouira (Mogador)	8	1011,9	20	NNE	19	○	18		20	17	1013,1	18	NNE	02	○	16
Marrakech	466	1009,7	32	NE	06	◐	06		34	18	1014,4	18	WSW	08	◐	16
Agadir	19	1009,9	24	SSE	02	◐	17		24	19	1011,9	19	SW	04	◐	18
Ouarzazate (1)	1136		34	C		○	09		36	21		21	C		○	09
Tindouf	432	1002,7	38	SSE	06	○	07		39	21	1007,0	21	WNW	10	○	13
Fort-Trinquet	360	1006,8	34	NNW	05	○	13		35	19	1010,9	19	C		○	16
Colomb-Bechar (1)	770		35	ESE	08	◐	09		36	26		28	N	10	○	10
Oran	180	1011,0	25	N	08	○	09		30	15	1012,3	16	C		○	11
Porto	103	1011,8	19	SW	08	○	17	II	21	12	1012,8	13	SE	04	○	13
Cap St-Vincent	48	1013,2	22	WNW	09	◐	21		23	16	1014,1	16	Var.	02	○	15
Lisbonne	70	1012,9	21	WNW	13	○	14	xx	24							
Ponta Delgada	36	1020,9	22	NNW	12	◐	10		23							
Angra	31	1022,4	20	NW	12	◐	11	xx	20	18	1021,4	18	NNW	12	◐	10
Horta	61	1023,1	20	NE	09	◐	12	TR	21	16	1022,5	17	NNW	04	◐	11
Flores	40	1024,8	20	NW	11	◐	12	TR	20	16	1024,1	17	NW	09	◐	15
Funchal	110	1015,4	24	SW	03	◐	19		25	20	1014,6	21	N	08	◐	19
Teneriffe	37	1013,8	28	NW	10	○	16		29	22	1013,6	23	WNW	14	○	16
Cap Juby	5															
Villa Cisneros	6	1013,5	24	NNE	16	○	19		26	18	1013,9	21	NNE	14	◐	19

(1) Pression réduite au niveau de la station.

SONDAGES AÉROLOGIQUES à 0500 TU

De gauche à droite, sous les noms de chaque station : Altitude en m. ; direction d'où vient le vent ; vitesse en nœuds

CASA 0000 TU	OUJDA	RABAT	MEKNES	KHOURIBGA	MARRAKECH	AGADIR
Plafond bas	1000 C 1500 NE 04 2000 SW 06 2500 SW 10	Nuages bas	Nuages bas	1000 NE 04 1500 NW 04	1000 WSW 03 1500 NNW 02 2000 ENE 06 2500 ENE 12 3000 ESE 07 4000 SSE 15	Nuages bas

Prévisions pour la journée du 4 SEPTEMBRE 1958

Evolution vers un régime continental d'Est faible, avec toutefois pénétration d'air maritime de Nord-Ouest sur la zone littorale où le ciel sera couvert le matin et clair ou peu nuageux l'après-midi.

La tendance orageuse s'accentuera dans l'intérieur; le ciel peu nuageux le matin deviendra nuageux l'après-midi avec développement orageux en montagne dans la soirée.

Vent variable faible.

Température en hausse.

La mer sera agitée, la houle de Nord-Ouest modérée en aggravation de 2 à 3 mètres.

OBSERVATIONS DES PORTS A 1800 TU la veille

STATIONS	ETAT DE LA MER	ETAT DE LA HOULE: Direction	Hauteur en mètres	Période en sec.	Tendance de la hauteur des vagues depuis la dernière observation
Cap Spartel (1600)	Belle	WNW	0,50		Amélioration
Mehedya	Belle	W	1	08	Stationnaire
Casablanca	Peu agit.	NW	0,50		Amél. légère
Safi	Belle	WNW	0,50	12	Stationnaire
Essaouira (Mogador)	Agitée	NW	2,50	04	Stationnaire
Agadir	Calme	WNW	0,50	14	Stationnaire

OBSERVATIONS DES PORTS A 0900 TU ce jour

Cap Spartel	Belle	WNW	2		Aggravation
Mehedya	Belle	W	1	08	Stationnaire
Casablanca	Belle	NW	1		Aggr. légère
El Jadida (Mazagan)	Peu agit.	WNW	1,50	10	Stationnaire
Safi	Calme	WNW	0,50	12	Stationnaire
Essaouira (Mogador)	Peu agit.	NW	1,50	04	Stationnaire
Agadir	Belle	WNW	1	14	Aggravation

LÉGENDE pour le caractère du temps :

- ○ Ciel clair.
- ◐ Ciel peu nuageux.
- ◑ Ciel nuageux.
- ● Ciel couvert.
- ≡ Brouillard.
- = Brume.
- ∞ Brume sèche.
- · Pluie.
- , Bruine.
- * Neige.
- ▽ Averse de pluie.
- ▽ Averse de neige.
- ▽ Averse de grêle.
- TR Traces de pluie (moins de 0 mm. 1).
- ↖ Orage.
- < Eclairs.
- Tempête de sable.
- Poussières ou sable brassés par le vent.
- Tourbillon de poussières ou sable.
- V Grains.
- C Vent calme.

Situation en altitude ~~à 0300 T.U. le~~ à 0000TU le 4 SEPTEMBRE 1958

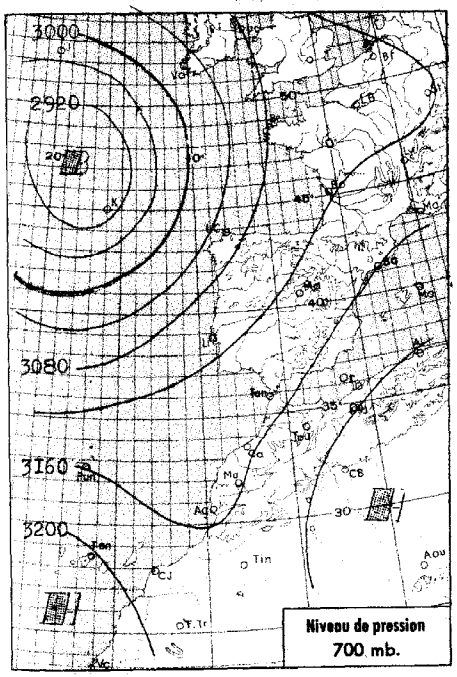

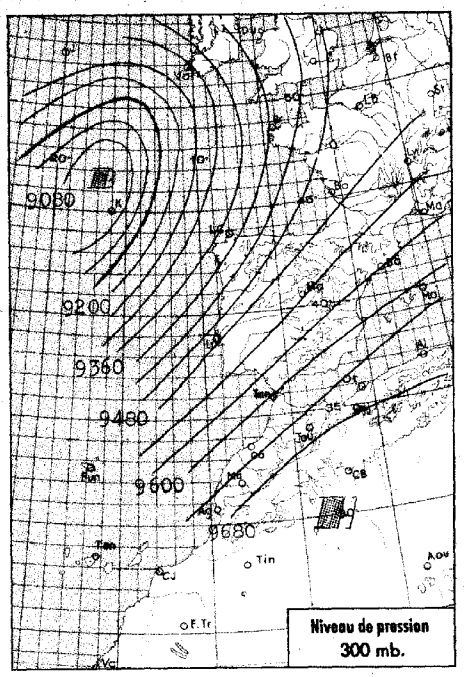



Analyse de la Situation à 0600 T.U.

La dépression atlantique s'est déplacée vers le Sud en se comblant.

Au Maroc, le passage d'un front froid très atténué donne un ciel peu nuageux à l'étage moyen et quelques bancs de stratocumulus sur le quart Nord-Ouest du pays.

Vent variable faible.

Température en légère baisse.

LÉGENDE

- Front chaud en surface
- Front quasi-stationnaire
- Front froid en surface
- Occlusion
- Front intertropical
- A. — anticyclone
- D. — dépression

Les autres lignes sont les isobares au niveau de la mer, cotées en millibars.

MINISTÈRE DES TRAVAUX PUBLICS

SERVICE MÉTÉOROLOGIQUE

ANNÉE 1958 — N° 247

BULLETIN QUOTIDIEN DE RENSEIGNEMENTS DU MAROC

PUBLIÉ SOUS LA RESPONSABILITÉ DU DIRECTEUR DU SERVICE MÉTÉOROLOGIQUE

Situation générale à 0600 T.U. le 4 SEPTEMBRE 1958

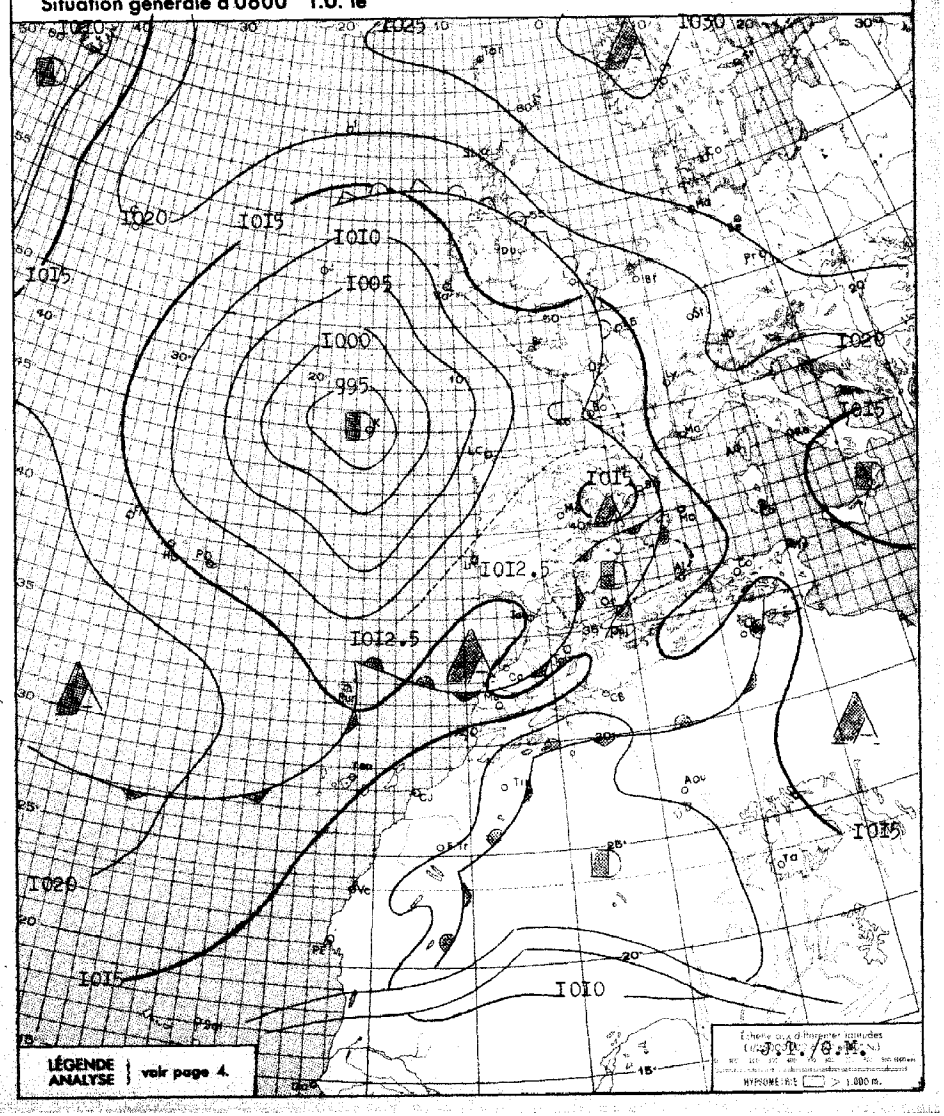

BULLETIN MÉTÉOROLOGIQUE DU MAROC DU 4 SEPTEMBRE 1958

STATIONS	ALTITUDE (m) (de la cuvette du baromètre)	OBSERVATIONS DE 1800 TU la veille: Pression barométrique à 0 degré C et au niveau de la mer en millibars et dixièmes de millibars	Température de l'air en degré C	VENT: Direction	VENT: Vitesse en nœuds	Caractère du temps (voir légende)	Température du point de rosée en degré C	Hauteur de pluie tombée dans les 24 h. (de 6 à 6 h.) en millimètres	Maximum relevé à 18 h. la veille en degré C	Minimum relevé à 6 h. du matin en degrés C	OBSERVATIONS DE 0600 TU ce jour: Pression barométrique à 0 degré C et au niveau de la mer en millibars et dixièmes de millibars	Température de l'air en degré C	VENT: Direction	VENT: Vitesse en nœuds	Caractère du temps (voir légende)	Température du point de rosée en degré C
Tanger	86	1012.7	22	NW	10	○	15		25	15	1014.9	15	C		◐	13
Oujda	460	1010.6	24	NW	12	◍	17		35	15	1014.1	16	C		○	13
Kénitra (Port-Lyautey)	15	1012.0	23	NNW	10	○	20		26	17	1013.9	18	C		○	17
Touahar	509	1007.1	30	WSW	23	◍	15		34	17	1013.1	17	WSW	13	○	16
Rabat	68	1012.7	22	N	12	○	17		25	17	1014.5	18	C		○	15
Fès	414	1009.8	29	NW	06	○	16		31	17	1014.9	18	NW	04	◐	17
Meknès	549	1010.6	26	NW	10	○	17		27	17	1014.8	17	NNW	04	=	16
Nouasseur	200	1013.2	22	NE	10	◍	16		26	16	1014.7	17	C		◍	15
Casablanca	58	1013.4	22	NNE	12	○	17		25	17	1014.9	17	C		○	16
Ifrane (1)	1664		22	NNW	08	○	06		28	15		15	C		○	11
Khouribga (1)	777		24	N	16	○	15		30	15		15	NNE	06	≡	15
Safi	43	1012.6	24	NNW	14	○	19		29	16	1014.4	16	C		○	14
Kasba-Tadla	507	1007.1	34	W	06	○	15		35	18	1015.2	18	C		○	15
Midelt (1)	1520		29	S	08	○	06		32	15		15	SW	04	○	10
Essaouira (Mogador)	8	1012.6	20	NNE	11	○	18		21	17	1015.0	17	NNE	07	○	16
Marrakech	466	1009.8	32	NNE	02	○	15		33	17	1015.5	18	W	06	○	16
Agadir	19	1010.9	22	S	06	○	18		23	18	1014.4	18	C		○	17
Ouarzazate (1)	1136		34	WSW	04	◐	06		37	19		20	C		○	10
Tindouf	432	1003.6	39	SW	08	○	11		40	21	1009.6	21	WNW	12	○	11
Fort-Trinquet	360	1007.8	35	C		○	13		35	20	1012.4	20	C		○	15
Colomb-Bechar (1)	770		36	SE	10	○	09		38	24		25	SW	02	○	07
Oran	180	1009.7	25	NW	10	○	18		32	19	1011.7	20	WSW	04	◍	17
Porto	103	1012.3	18	SSW	08	○	15		21	11	1011.8	14	SW	08	◍	13
Cap St-Vincent	48	1013.1	20	WNW	08	○	19		21	16	1013.5	17	C		○	17
Lisbonne	70	1022.4	21	WSW	12	◐	13		23	15	1013.6	16	S	07	○	15
Ponta Delgada	36	1017.3		NW	20	◍	13	TR	23	17	1012.8	19	WNW	20	◍	17
Angra	31	1017.2	21	NW	18	◍	16	xx	21	17	1012.5		NNW	16	▽	18
Horta	61	1018.4	20	NNW	13	◍		0.1	21	18	1013.9	19	NW	06	▽	16
Flores	40	1020.4	20	NW	18	◍	15		20	19		19	NW	21	◍	16
Funchal	110	1014.6	24	N	03	◐	16		25	19	1014.2	19			◍	16
Teneriffe	37	1014.9	28	WNW	14	○	16		32	22	1014.4	22	WNW	08	○	16
Cap Juby	5															
Villa Cisneros	6	1013.3	25	NNE	16	○	19		28	19	1013.8	21	NNE	18	○	19

(1) Pression réduite au niveau de la station.

SONDAGES AÉROLOGIQUES à 0500 TU

De gauche à droite, sous les noms de chaque station : Altitude en m.; direction d'où vient le vent; vitesse en nœuds.

CASA 0000TU			OUJDA			RABAT-SALE	MEKNES	KHOURIBGA	MARRAKECH			AGADIR		
500	NNE	11										500	SSE	10
1000	NNE	10	1000	C					1000	SSW	06	1000	ENE	08
1500	NNE	02	1500	NNE	12	NUAGES BAS	PLAFOND BAS	BROUILLARD	1500	S	02	1500	NNE	10
2000	SSW	08							2000	ENE	04	2000	NW	06
									2500	SW	03	2500	WSW	16
									3000	SSW	06			

Prévisions pour la journée du 5 SEPTEMBRE 1958

Persistance du beau temps, généralement clair ou peu nuageux.

Tendance orageuse assez marquée l'après-midi sur l'Atlas.

Vent de Nord à Nord-Est faible à modéré.

Température sans grand changement.

La mer sera agitée, la houle de Nord-Ouest modérée en aggravation 2m à 3 mètres.

OBSERVATIONS DES PORTS A 1800 TU la veille

STATIONS	ETAT DE LA MER	ETAT DE LA HOULE: Direction	Hauteur en mètres	Période en sec.	Tendance de la hauteur des vagues depuis la dernière observation
Cap Spartel (1600)					
Mehedya	Agitée	W	2	10	Aggravation
Casablanca	Belle	NW	1		Stationnaire
Safi					
Essaouira (Mogador)	Agitée	NW	2	4	Agg. légère
Agadir	Belle	WNW	1	14	Stationnaire

OBSERVATIONS DES PORTS A 0900 TU ce jour

Cap Spartel	Peu agit.	WNW	2.5		Stationnaire
Mehedya	Peu agit.	W	2	10	Stationnaire
Casablanca	Peu agit.	NW	2		Aggravation
El Jadida (Mazagan)	Peu agit.	WNW	1.5	10	Stationnaire
Safi	Calme	WNW	0.5	12	Stationnaire
Essaouira (Mogador)	Agitée	NW	2.5	6	Agg. légère
Agadir	Calme	WNW	0.5	14	Amélioration

LÉGENDE pour le caractère du temps :

- ○ Ciel clair.
- ◐ Ciel peu nuageux.
- ◍ Ciel nuageux.
- ◍ Ciel couvert.
- ≡ Brouillard.
- = Brume.
- ∞ Brume sèche.
- • Pluie.
- ⁝ Bruine.
- ✱ Neige.
- ▽ Averse de pluie.
- ▽ Averse de neige.
- ▽ Averse de grêle.
- TR Traces de pluie (moins de 0 mm. 1).
- ⅄ Orage.
- < Eclairs.
- Tempête de sable.
- Poussières ou sable brassés par le vent.
- Tourbillon de poussières ou sable.
- V Grains.
- C Vent calme.

Situation en altitude ~~à 0300 TU le~~ à 0000 TU Le 5 SEPTEMBRE I958

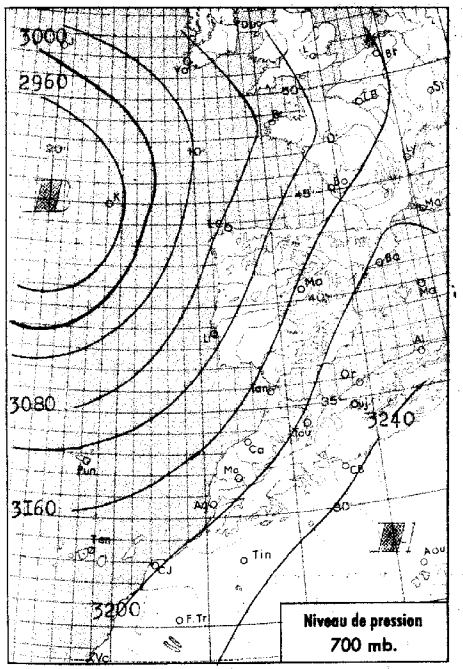





Analyse de la Situation à 0600 T.U.

La dépression atlantique, quasi stationnaire se comble lentement. Son action est limitée vers le Sud par la présence d'une dorsale Canaries-Espagne qui se renforce.

Le Maroc est soumis à un régime de Nord-Est et le ciel est clair en toutes régions.

Le vent est variable faible.

La température est en légère baisse.

LÉGENDE

- Front chaud en surface
- Front quasi-stationnaire
- Front froid en surface
- Occlusion
- Front intertropical
- A. — anticyclone
- D. — dépression

Les autres lignes sont les isobares au niveau de la mer, cotées en millibars.

MINISTÈRE DES TRAVAUX PUBLICS

SERVICE MÉTÉOROLOGIQUE

ANNÉE 1958 N°248

BULLETIN QUOTIDIEN DE RENSEIGNEMENTS DU MAROC

PUBLIÉ SOUS LA RESPONSABILITÉ DU DIRECTEUR DU SERVICE MÉTÉOROLOGIQUE

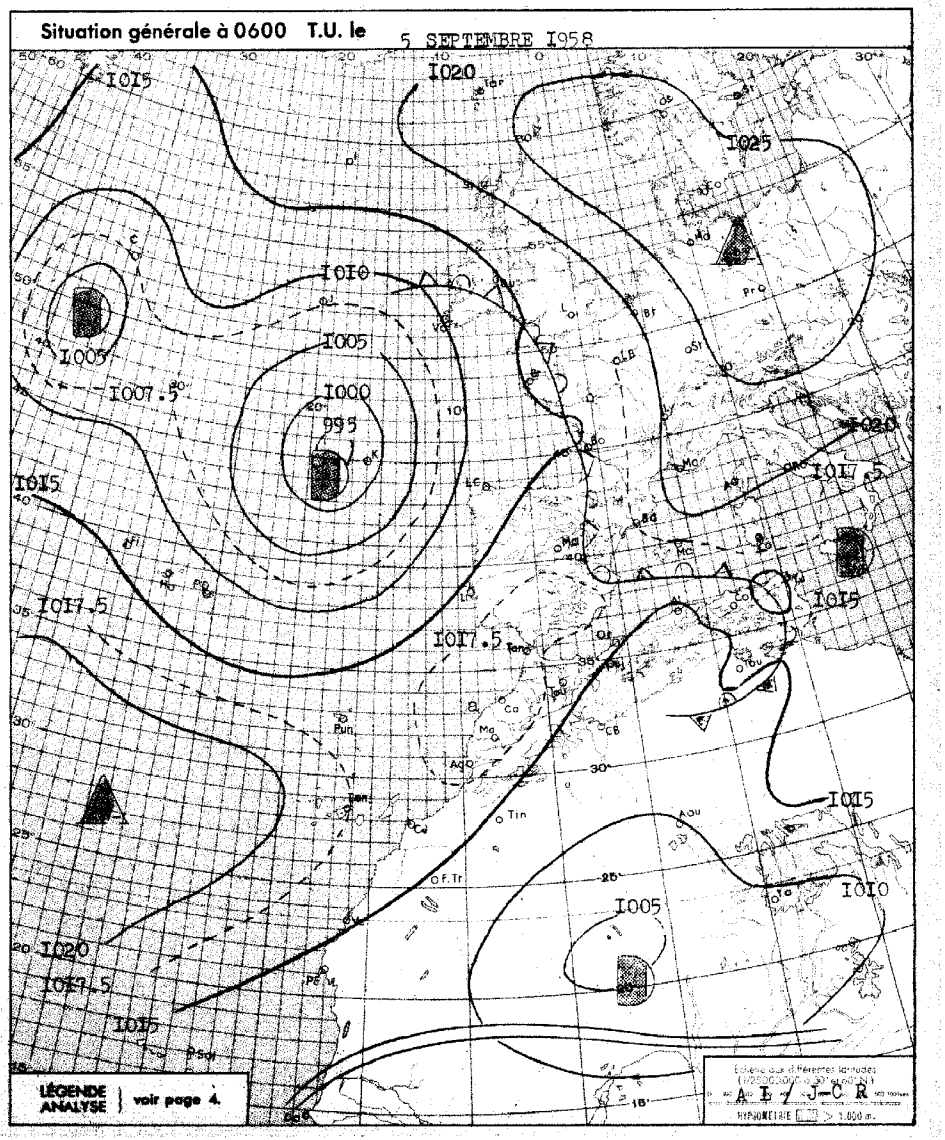

BULLETIN MÉTÉOROLOGIQUE DU MAROC DU 5 SEPTEMBRE 1958

STATIONS	ALTITUDE (m) (de la cuvette du baromètre)	OBSERVATIONS DE 1800 TU la veille: Pression barométrique à 0 degré C et au niveau de la mer en millibars et dixièmes de millibars	Température de l'air en degré C	VENT Direction	VENT Vitesse en nœuds	Caractère du temps (voir légende)	Température du point de rosée en degré C	Hauteur de pluie tombée dans les 24 h. (de 6 à 6 h.) en millimètres	Maximum relevé à 18 h. la veille en degré C	Minimum relevé à 6 h. du matin en degrés C	OBSERVATIONS DE 0600 TU ce jour: Pression barométrique à 0 degré C et au niveau de la mer en millibars et dixièmes de millibars	Température de l'air en degré C	VENT Direction	VENT Vitesse en nœuds	Caractère du temps (voir légende)	Température du point de rosée en degré C
Tanger	86	1016.6	22	WNW	08	○	15		24	14	1018.8	14	ENE	02	○	12
Oujda	460	1013.9	23	NNW	08	○	14		31	15	1018.6	15	C		○	11
Kénitra (Port-Lyautey)	15	1016.3	23	N	08	○	17		25	15	1017.7	16	C		○	15
Touahar	569	1011.2	28	WSW	24	○	15		30	17	1017.3	17	WSW	08	○	13
Rabat	68	1016.1	22	NNE	12	○	15		24	16	1018.5	16	SE	04	○	15
Fès	414	1013.7	28	NW	08	○	16		30	15	1018.7	15	C		○	12
Meknès	549	1015.0	24	NW	06	○	14		26	15	1018.4	15	C		○	12
Nouasseur	200	1016.5	23	NE	08	○	15		26	15	1018.6	16	ENE	06	○	14
Casablanca	58	1016.7	23	NE	08	○	17		24	18	1018.3	18	C		○	16
Ifrane (1)	1664		21	ENE	08	○	13		26	10		11	C		○	08
Khouribga (1)	777		25	NW	14	○	14		30	15		16	NNW	08	○	13
Safi	45	1015.5	24	NW	10	○	16		24	15	1017.8	15	C		○	14
Kasba-Tadla	507	1012.3	31	WSW	08	○	15		32	19	1017.8	19	WSW	02	○	13
Midelt (1)	1520		26	WNW	18	○	11		33	13		13	C		○	11
Essaouira (Mogador)	8	1016.9	19	NNW	03	○	17		21	17	1018.5	17	C		○	15
Marrakech	466	1014.1	30	NW	08	○	13		32	17	1019.1	18	WSW	02	○	16
Agadir	19	1014.4	25	W	10	○	17		26	15	1018.0	15	C		○	13
Ouarzazate (1)	1136		34	SW	08	○	01		36	18		18	C		○	05
Tindouf	432	1007.9	38	WSW	08	○	05		39	21	1013.6	20	WNW	10	○	07
Fort-Trinquet	360	1010.2	35	NW	04	○	06		37	23	1013.3	23	NNW	06	◐	11
Colomb-Bechar (1)	770		37	SSW	12	○		TR	39	22		24	NNE	06	○	08
Oran	180	1012.4	23	NW	10	○	19		30	18	1016.5	18	C		○	15
Porto	103	1012.8	19	S	13	◐	17		22	12	1014.6	19	S	17	◍	
Cap St-Vincent	48	1015.6	21	SSW	07	◍	21		23	18	1017.4	18	V	02	○	18
Lisbonne	70	1014.1	22	SSW	16	○	16		24	19	1016.0	18	S	10	◍	18
Ponta Delgada	36	1011.8	21	WNW	18	▽	16		23	18	1013.1	20	WNW	18	○	16
Angra	31	1011.2	20	SSW	16	○	15	09	21	18	1011.8	18	W	07	○	15
Horta	61	1012.6	21	NW	11	◍	18			19	1012.6	19	NW	02	◍	16
Flores	40	1014.7	11	NW	17	○	16		21	19	1012.1	20	WNW	09	◍	17
Funchal	110	1014.5	23	W	03	◍	17		25	19	1015.6	20	SW	04	◍	16
Teneriffe	37	1014.9	25	SSW	06	○	18		29							
Cap Juby	5															
Villa Cisneros	6	1013.8	24	NNE	18	○	19		27							

(1) Pression réduite au niveau de la station.

SONDAGES AÉROLOGIQUES à 0500 TU

De gauche à droite, sous les noms de chaque station : Altitude en m. ; direction d'où vient le vent ; vitesse en nœuds.

CASA 0000 TU			OUJDA			RABAT			MEKNES			KOURIBGA	AGADIR			MARRAKECH		
						500	ENE	06					500	C				
			1000	C		1000	C		1000	E	17		1000	C		1000	WSW	04
			1500	NNE	06	1500	WSW	06	1500	S	12		1500	SSE	06	1500	ESE	06
			2000	NNE	10	2000	WSW	14	2000	WSW	14	NUAGES BAS	2000	SSW	04	2000	SSW	03
2500	SW	22	2500	NNW	10				2500	S	12					2500	SW	06
3000	SW	28	3000	SW	12				3000	WSW	19					3000	SW	10
4000	SW	30																

Prévisions pour la journée du 6 SEPTEMBRE 1958

Beau temps clair à peu nuageux sur l'ensemble du Maroc.

Vent de secteur Nord à Nord-Est modéré l'après-midi sur le littoral faible ailleurs.

Température en légère hausse.

La mer sera peu agitée la houle de Nord-Ouest 2 mètres.

OBSERVATIONS DES PORTS A 1800 TU la veille

STATIONS	ETAT DE LA MER	ETAT DE LA HOULE: Direction	Hauteur en mètres	Période en sec.	Tendance de la hauteur des vagues depuis la dernière observation
Cap Spartel (1600)	Belle	WNW	2.00		Amélioration
Mehedya	Forte	W	2.50	14	Stationnaire
Casablanca	Peu Agit.	NW	2.00		Stationnaire
Safi	Belle	WNW	0.50	12	Stationnaire
Essaouira (Mogador)	Peu Agit.	NW	2.00	04	Stationnaire
Agadir	Belle	WNW	1.00	14	Stationnaire

OBSERVATIONS DES PORTS A 0900 TU ce jour

Cap Spartel	Belle	WNW	1.50		Amélioration
Mehedya	Agitée	W	2.00	12	Amélio. Lég.
Casablanca	Peu Agi.	NW	1.00		Stationnaire
El Jadida (Mazagan)	Peu Agi.	WNW	2.00	10	Stationnaire
Safi	Calme	WNW	0.50	12	Stationnaire
Essaouira (Mogador)	Peu Agi.	NW	2.00	04	Stationnaire
Agadir	Belle	WNW	1.00	14	Stationnaire

LÉGENDE pour le caractère du temps :

- ○ Ciel clair.
- ◐ Ciel peu nuageux.
- ◑ Ciel nuageux.
- ◍ Ciel couvert.
- ≡ Brouillard.
- = Brume.
- ∞ Brume sèche.
- • Pluie.
- ⸱ Bruine.
- ✱ Neige.
- ▽ Averse de pluie.
- ▽ Averse de neige.
- ▽ Averse de grêle.
- TR Traces de pluie (moins de 0 mm. 1).
- ⚡ Orage.
- < Eclairs.
- Tempête de sable.
- Poussières ou sable brassés par le vent.
- Tourbillon de poussières ou sable.
- Grains.
- C Vent calme.

Situation en altitude [redacted] à 0000 T.U. le 6 SEPTEMBRE 1958

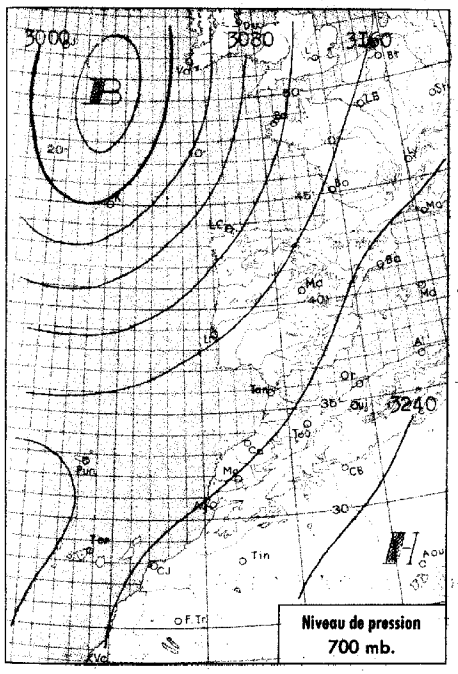

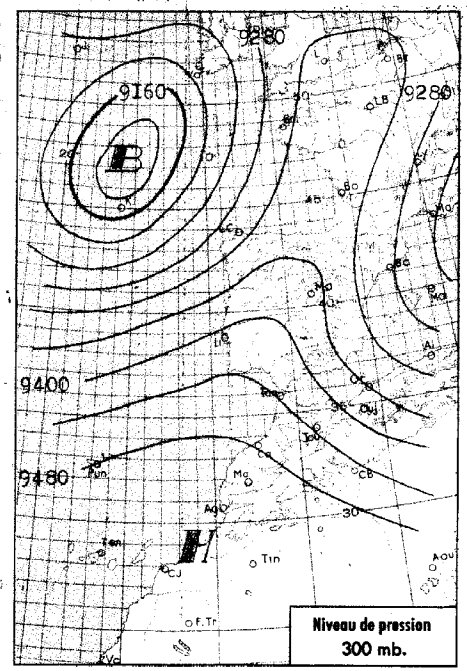

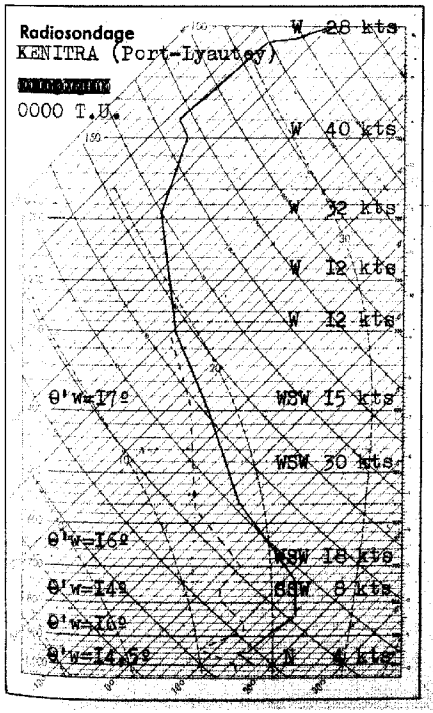

Analyse de la Situation à 0600 T.U.

La dorsale axée Madère - Espagne s'est renforcée et la dépression atlantique s'est décalée vers l'Irlande en se comblant légèrement.

La dépression secondaire qui se situait hier très loin sur l'Atlantique s'est déplacée rapidement vers les Açores.

Dans ces conditions le régime de Nord-Est s'est accentué sur le Maroc où le ciel est généralement clair dans l'intérieur du pays, nuageux par stratocumulus sur le littoral.

Vent variable faible.

Température sans changement.

LÉGENDE

- Front chaud en surface
- Front quasi-stationnaire
- Front froid en surface
- Occlusion
- Front intertropical
- A. — anticyclone
- D. — dépression

Les autres lignes sont les isobares au niveau de la mer, cotées en millibars.

MINISTÈRE DES TRAVAUX PUBLICS

SERVICE MÉTÉOROLOGIQUE

ANNÉE 1958 — N° 249

BULLETIN QUOTIDIEN DE RENSEIGNEMENTS DU MAROC

PUBLIÉ SOUS LA RESPONSABILITÉ DU DIRECTEUR DU SERVICE MÉTÉOROLOGIQUE

Situation générale à 0600 T.U. le 6 SEPTEMBRE 1958

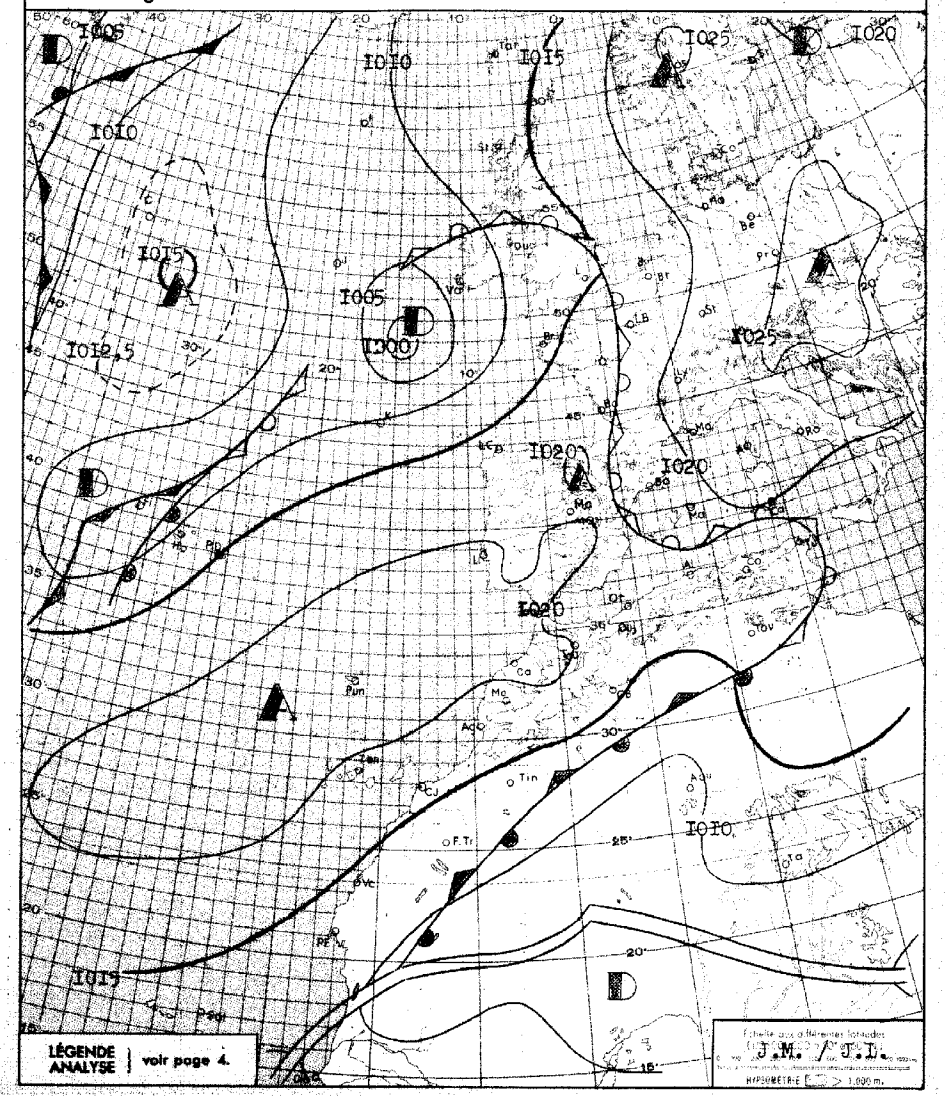

BULLETIN MÉTÉOROLOGIQUE DU MAROC DU 6 SEPTEMBRE 1958

STATIONS	ALTITUDE (m) (de la cuvette du baromètre)	OBSERVATIONS DE 1800 TU la veille: Pression barométrique à 0 degré C et au niveau de la mer en millibars et dixièmes de millibars	Température de l'air en degré C	VENT Direction	VENT Vitesse en nœuds	Caractère du temps (voir légende)	Température du point de rosée en degré C	Hauteur de pluie tombée dans les 24 h. (de 6 à 6 h.) en millimètres	Maximum relevé à 18 h. la veille en degré C	Minimum relevé à 6 h. du matin en degrés C	OBSERVATIONS DE 0600 TU ce jour: Pression barométrique à 0 degré C et au niveau de la mer en millibars et dixièmes de millibars	Température de l'air en degré C	VENT Direction	VENT Vitesse en nœuds	Caractère du temps (voir légende)	Température du point de rosée en degré C
Tanger	86	1019,9	22	NW	08	○	18		25	17	1020,8	17	ENE	02	◐	15
Oujda	460	1017,1	26	NW	06	○	15		32	15	1020,6	15	C		○	11
Kénitra (Port-Lyautey)	15	1019,0	23	NNW	10	○	17		25	16	1020,0	16	C		○	16
Tounfar	569	1013,8	31	NNE	24	○	14		34	19	1018,2	19	C		○	13
Rabat	68	1019,4	23	NNE	12	○	14		25	17	1020,3	18	ESE	04	○	17
Fès	414	1016,8	30	NNW	04	○	17		32	15	1021,0	15	C		○	12
Meknès	549	1017,6	26	NW	10	○	14		29	15	1020,9	15	C		○	12
Nouasseur	200	1019,7	22	NE	14	○	16		27	16	1020,0	16	NE	06	○	16
Casablanca	58	1019,9	23	NE	08	○	15		24	19	1019,8	20	ENE	04	◐	17
Ifrane (1)	1664		21	ENE	08	○	09		27	11		12	E	10	○	07
Khouribga (1)	777		27	N	14	○	14		31	14		14	NNE	08	○	12
Safi	45	1019,0	24	NW	14	○	16		26	18	1019,5	18	C		○	17
Kasba-Tadla	507	1015,0	33	WSW	06	○	15		34	19	1018,1	19	ENE	04	○	10
Midelt (1)	1520		28	WSW	18	◐	10		32	16		16	NNE	06	○	10
Essaouira (Mogador)	8	1019,1	20	NE	10	○	18		21	17	1017,0	18	NNE	10	○	17
Marrakech	466	1016,6	33	NW	08	○	12		34	18	1019,8	19	WSW	06	○	17
Agadir	19	1016,0	17	W	08	○	17		27	15	1018,0	15	E	02	○	14
Ouarzazate (1)	1136		35	SSW	16	○	04		37	20		20	C		○	07
Tindouf	432	1010,3	39	WNW	10	○	02		40	25	1014,8	25	WNW	10	◐	09
Fort-Trinquet	360	1011,4	36	N	08	◐	09		38	25	1013,2	26	NNE	06	◐	11
Colomb-Bechar (1)	770		38	WSW	10	○	09		39	25		27	ENE	12	○	08
Oran	180	1017,1	26	WNW	08	○	12		29	15	1019,0	16	NNW	02	○	11
Porto	103	1017,4	19	S	18	◐	18		23							
Cap St-Vincent	48	1019,7	21	W	04	○	20		23	18	1020,2	19	NW	04	≡	19
Lisbonne	70	1018,4	22	SW	16	○	18	xx	25		1019,7	19	SW	10	○	19
Ponta Delgada	36	1016,1	23	WSW	12	○	17		24	21	1016,5	21	S	14	○	19
Angra	31	1013,5	22	SW	08	◐	17	2	26	20	1013,8	20			◐	17
Horta	61	1013,1	22	SW	13	◐	19	TR	24	20	1011,9	21	SSW	20	◐	21
Flores	40									21	1008,9	21	SE	13	◐	21
Funchal	110	1018,7	24	C		◐	20		26	19	1019,7	19	C		○	16
Teneriffe	37															
Cap Juby	5															
Villa Cisneros	6	1014,1	25	NNE	22	◐	19									

(1) Pression réduite au niveau de la station.

SONDAGES AÉROLOGIQUES à 0500 TU

De gauche à droite, sous les noms de chaque station : Altitude en m.; direction d'où vient le vent ; vitesse en nœuds

CASA 0000 TU			OUJDA			RABAT			MEKNES			KHOURIBGA			MARRAKECH			AGADIR		
500	NE	15				500	ENE	08										500	ESE	06
1000	NNW	07	1000	C		1000	NNE	08	1000	ENE	06	1000	NE	10	1000	NE	06	1000	E	10
1500	SE	08	1500	ENE	06	1500	NNE	12	1500	E	04	1500	NW	03	1500	ENE	10	1500	NNW	10
2000	SSW	10	2000	ENE	05	2000	WNW	08	2000	SW	04	2000	SSE	06	2000	ENE	10	2000	NNW	08
2500	SW	20	2500	ENE	04	2500	SW	12	2500	WSW	04				2500	E	15	2500	NW	06
3000	WSW	30	3000	WSW	06	3000	SW	12	3000	WSW	04							3000	SW	08
4000	WSW	18				4000	SW	16	4000	SW	04							4000	SW	16
5500	SSW	29																		

Prévisions pour la journée du 7 SEPTEMBRE 1958

Persistance du même type de temps.

Le ciel sera clair ou peu nuageux sur l'ensemble du Maroc. Une activité orageuse faible se manifestera l'après-midi sur l'Atlas.

Vent de Nord à Nord-Est modéré.

Température stationnaire ou en légère hausse.

Mer belle ou peu agitée.

Houle de Nord-Ouest faible 0,50 à 1 mètre.

OBSERVATIONS DES PORTS A 1800 TU la veille

STATIONS	ETAT DE LA MER	ETAT DE LA HOULE: Direction	Hauteur en mètres	Période en sec.	Tendance de la hauteur des vagues depuis la dernière observation
Cap Spartel (1600)	Peu agit.	WNW	1		Amélioration
Mehedya	Peu agit.	W	1,50	10	Stationnaire
Casablanca	Peu agit.	NW	2		Stationnaire
Safi	Calme	WNW	0,50	12	Stationnaire
Essaouira (Mogador)	Peu agit.	NW	1,50	04	Stationnaire
Agadir					

OBSERVATIONS DES PORTS A 0900 TU ce jour

Cap Spartel	Belle	WNW	1		Stationnaire
Mehedya	Peu agit.	W	1,50	10	Stationnaire
Casablanca	Belle	NW	1,50		Amél. légère
El Jodida (Mazagan)	Peu agit.	WNW	1,50	10	Stationnaire
Safi					
Essaouira (Mogador)	Peu agit.	NW	1,50	04	Stationnaire
Agadir					

LÉGENDE pour le caractère du temps :

- ○ Ciel clair.
- ◐ Ciel peu nuageux.
- ◑ Ciel nuageux.
- ● Ciel couvert.
- ≡ Brouillard.
- = Brume.
- ∞ Brume sèche.
- · Pluie.
- , Bruine.
- * Neige.
- ▽ Averse de pluie.
- ▽ Averse de neige.
- ▽ Averse de grêle.
- TR Traces de pluie (moins de 0 mm. 1).
- Orage.
- < Eclairs.
- Tempête de sable.
- Poussières ou sable brassés par le vent.
- Tourbillon de poussières ou sable.
- V Grains.
- C Vent calme.

Situation en altitude à 0000 T.U. le à 0000 TU le 7 SEPTEMBRE 1958

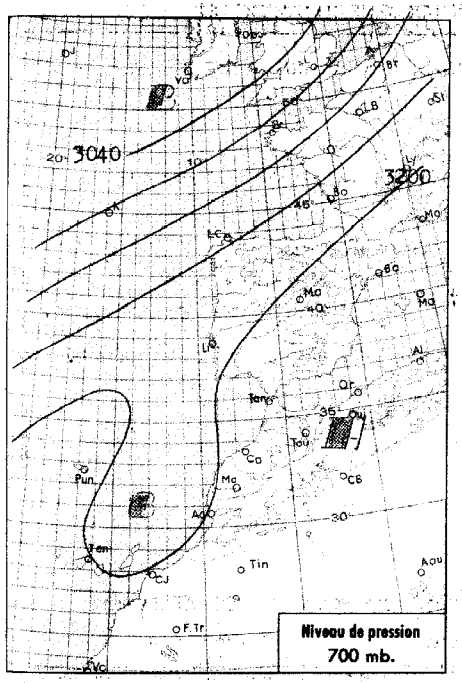

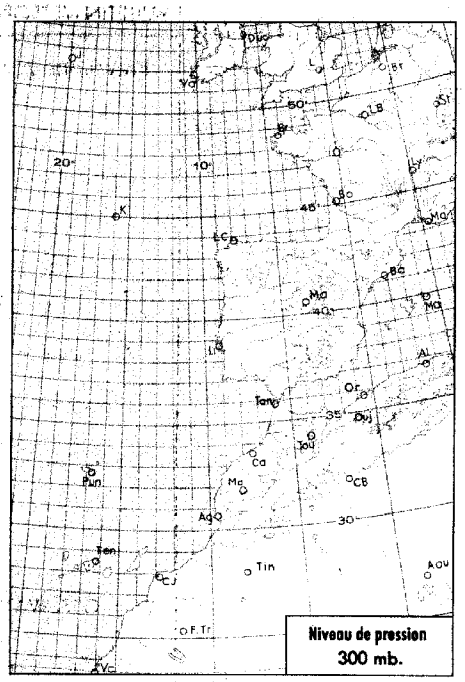

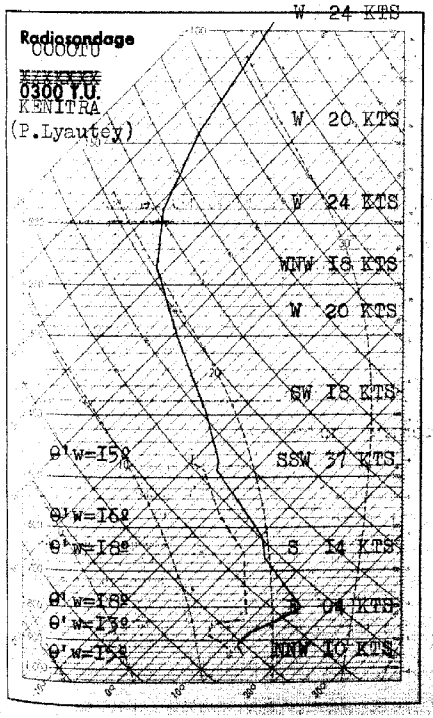

Analyse de la Situation à 0600 T.U.

Peu d'évolution dans la situation au Maroc qui reste soumis à un flux de Nord-Est dirigé par la dorsale axée de Madère aux Alpes.

Le ciel est généralement clair ou peu nuageux par bancs épars d'altocumulus sur l'Atlas, de stratocumulus sur les côtes.

Vent variable faible.

Température en légère hausse.

LÉGENDE

- Front chaud en surface
- Front quasi-stationnaire
- Front froid en surface
- Occlusion
- Front intertropical
- A. — anticyclone
- D. — dépression

Les autres lignes sont les isobares au niveau de la mer, cotées en millibars.

MINISTÈRE DES TRAVAUX PUBLICS

SERVICE MÉTÉOROLOGIQUE

ANNÉE 1958 — N° 250

BULLETIN QUOTIDIEN DE RENSEIGNEMENTS DU MAROC

PUBLIÉ SOUS LA RESPONSABILITÉ DU DIRECTEUR DU SERVICE MÉTÉOROLOGIQUE

Situation générale à 0600 T.U. le 7 SEPTEMBRE 1958

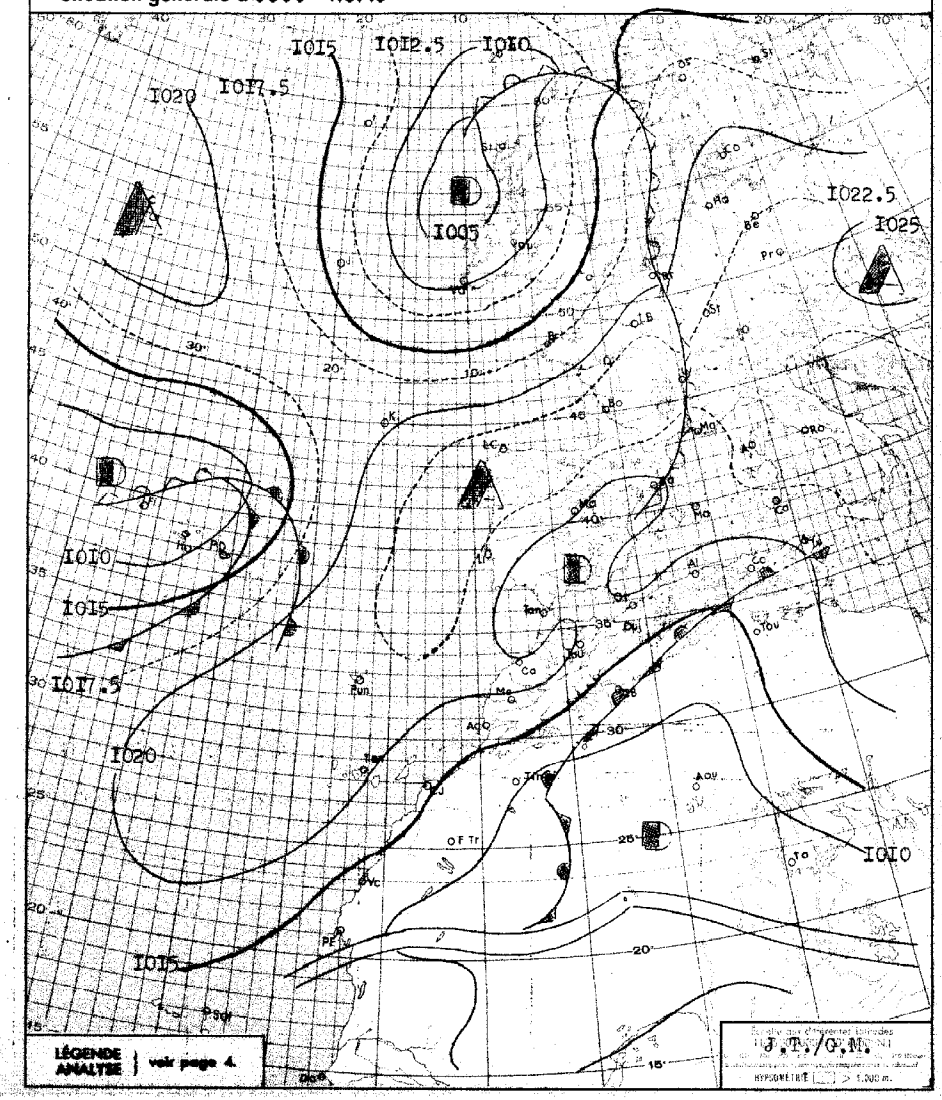

BULLETIN MÉTÉOROLOGIQUE DU MAROC DU 7 SEPTEMBRE 1958

STATIONS	ALTITUDE (m) (de la cuvette du baromètre)	OBSERVATIONS DE 1800 TU la veille: Pression barométrique à 0 degré C et au niveau de la mer en millibars et dixièmes de millibars	Température de l'air en degré C	VENT: Direction	VENT: Vitesse en nœuds	Caractère du temps (voir légende)	Température du point de rosée en degré C	Hauteur de pluie tombée dans les 24 h. (de 6 à 6 h.) en millimètres	Maximum relevé à 18 h. la veille en degré C	Minimum relevé à 6 h. du matin en degrés C	OBSERVATIONS DE 0600 TU ce jour: Pression barométrique à 0 degré C et au niveau de la mer en millibars et dixièmes de millibars	Température de l'air en degré C	VENT: Direction	VENT: Vitesse en nœuds	Caractère du temps (voir légende)	Température du point de rosée en degré C
Tanger	86	1019.2	24	WNW	10	○	18		25	17	1018.9	17	ESE	02	○	16
Oujda	460	1017.4	26	NNW	08	○	18		33	16	1020.2	17	C		○	12
Kénitra (Port-Lyautey)	15	1019.1	23	NNW	08	○	20		26	19	1018.4	19	WSW	02	○	19
Touahar	569	1013.8	31	WNW	21	○	15		34	19	1018.0	19	SW	11	○	14
Rabat	68	1019.6	23	N	14	◐	18		25	18	1019.0	19	C		◐	18
Fès	414	1016.0	30	WNW	10	○	18		32	17	1020.2	17	WNW	02	○	16
Meknès	549	1017.9	25	WNW	06	◐	16		28	16	1020.1	16	SSW	02	○	15
Nouasseur	200	1020.0	23	NE	10	○	17		27	17	1019.7	18	ENE	02	○	17
Casablanca	58	1020.0	23	NNE	10	○	19		25	20	1019.5	20	C		=	19
Ifrane (1)	1664		23	ENE	12	○	12		26	11						
Khouribga (1)	777		27	N	14	○	14		31	14		14	N	10	○	14
Safi	45	1018.2	25	N	18	C	17		30	19	1019.4	20	C		◐	18
Kasba-Tadla	507	1014.2	33	WNW	04	○	15		35							
Midelt (1)	1520		20	WSW	16	R	11		29							
Essaouira (Mogador)	8	1018.5	20	NNE	17	○	18		21							
Marrakech	466	1016.3	32	NNE	04	○	14		33	17	1020.4	17	WSW	04	○	15
Agadir	19	1015.7	23	SSE	02	○	18		24	17	1016.1	17	C		◐	16
Ouarzazate (1)	1136		34	NNE	06	◐	01		37							
Tindouf	432	1008.3	40	WNW	10	○	08		42	19	1011.1	19				12
Fort-Trinquet	360	1011.4	38	NNE	10	○	11		41	22	1013.3	22	N	10	○	14
Colomb-Bechar (1)	770		37	ESE	10	○	08		39							
Oran	180	1017.6	25	NW	10	○	16		31	17	1018.7	20	C		◐	16
Porto	103	1022.7	22	W	06	◐	19		23	13	1023.8	14	E	05	○	14
Cap St-Vincent	48	1021.3	21	NNW	14	○	18		23							
Lisbonne	70	1021.4	23	WNW	14	○	16	TR	26	16		16	NNE	06	○	15
Ponta Delgada	36	1015.8	25	SSW	20	∞	22	xx	25	21	1014.8	22	SSW	24	◐	20
Angra	31	1013.1	23	SSW	07	◐	19	TR	24	21	1010.6	21	SSW	06	◐	17
Horta	61	1011.7	22	SW	11	R	21	20	25	19	1009.0	20	S	12	<	18
Flores	40	1009.3	22	W	02	◐	19	9	24	17	1009.4	17	E	02	◐	15
Funchal	110	1021.8	24	C		◐	19		25	19	1020.8	19	C		○	18
Teneriffe	37															
Cap Juby	5															
Villa Cisneros	6	1014.4	25	NNE	28	○	11		28							

(1) Pression réduite au niveau de la station.

Prévisions pour la journée du 8 SEPTEMBRE 1958

Le beau temps se maintiendra sur l'ensemble du pays.

Après quelques passages nuageux sur les côtes en début de matinée, le ciel sera généralement clair ou peu nuageux avec cependant une faible tendance orageuse en haute montagne.

Vent de Nord à Nord-Est faible à modéré.

Température en légère hausse.

La mer sera peu agitée, la houle faible 1 mètre.

OBSERVATIONS DES PORTS A 1800 TU la veille

STATIONS	ETAT DE LA MER	ETAT DE LA HOULE: Direction	Hauteur en mètres	Période en sec.	Tendance de la hauteur des vagues depuis la dernière observation
Cap Spartel (1600)	Calme	WNW	1		Stationnaire
Mehedya	Peu agit.	W	1.5	10	Stationnaire
Casablanca	Belle	NW	1.5		Stationnaire
Safi					
Essaouira (Mogador)					
Agadir					

OBSERVATIONS DES PORTS A 0900 TU ce jour

Cap Spartel	Calme	WNW	1		Stationnaire
Mehedya	Brouillard				
Casablanca	Belle	NW	1		Amélioration
El Jadida (Mazagan)					
Safi	Belle	WNW	0.5	12	Stationnaire
Essaouira (Mogador)					
Agadir					

SONDAGES AÉROLOGIQUES à 0500 TU

De gauche à droite, sous les noms de chaque station : Altitude en m.; direction d'où vient le vent; vitesse en nœuds.

CASA 0000TU			OUJDA			MEKNES			KHOURIBGA			MARRAKECH			AGADIR		
500	NNE	08													500	ENE	04
1000	NNE	10	1000	ESE	02	1000	NNE	06	1000	NNE	10	1000	NNE	08	1000	NE	08
1500	ESE	04	1500	E	06	1500	E	06	1500	E	02	1500	NE	06	1500	NNW	16
2000	NE	07				2000	SSE	06	2000	NW	02	2000	NE	08	2000	NNW	14
						2500	SSW	10				2500	ENE	07	2500	NNW	16
						3000	SSE	10							3000	NNW	12
						4000	S	12									

LÉGENDE pour le caractère du temps :

- ○ Ciel clair.
- ◐ Ciel peu nuageux.
- ◐ Ciel nuageux.
- ◐ Ciel couvert.
- ≡ Brouillard.
- = Brume.
- ∞ Brume sèche.
- · Pluie.
- ' Bruine.
- * Neige.
- ▽ Averse de pluie.
- ▽ Averse de neige.
- ▽ Averse de grêle.
- TR Traces de pluie (moins de 0 mm. 1).
- R Orage.
- < Eclairs.
- Tempête de sable.
- Poussières ou sable brassés par le vent.
- Tourbillon de poussières ou sable.
- V Grains.
- C Vent calme.

Situation en altitude à 0000 T.U. le 8 SEPTEMBRE 1958

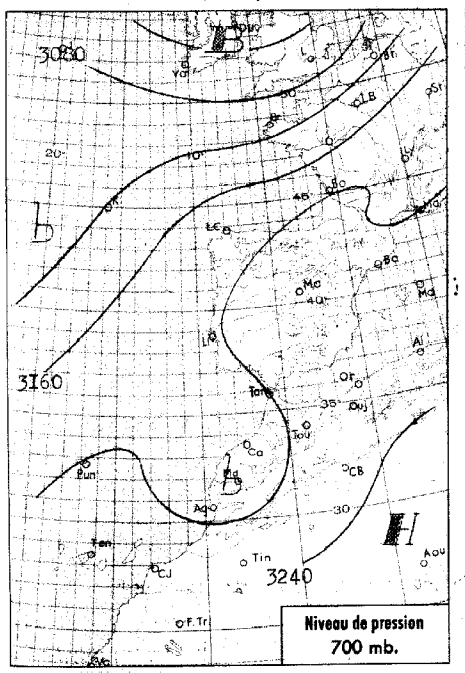

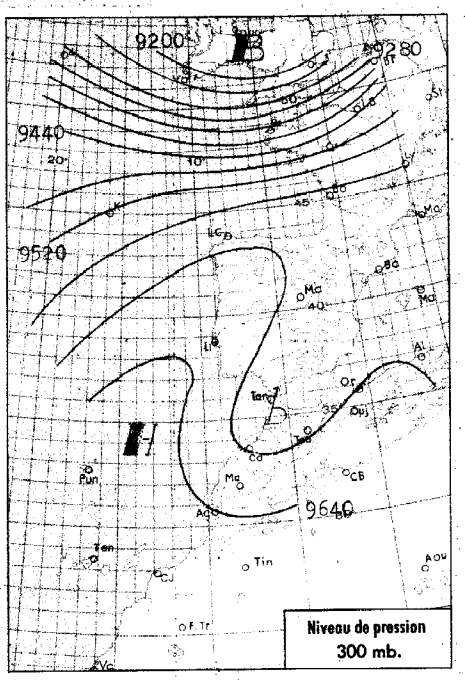

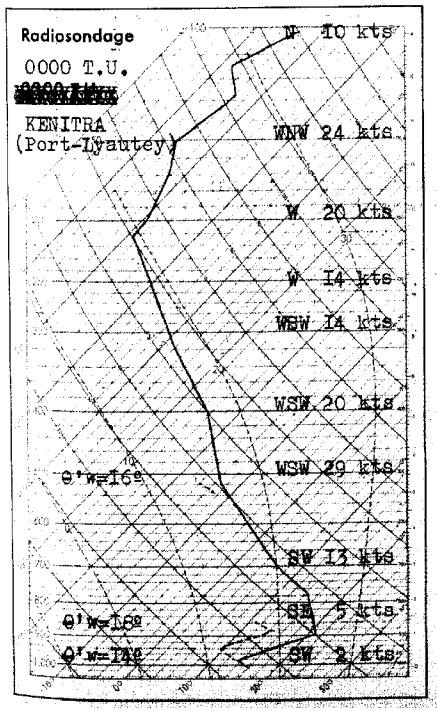

Analyse de la Situation à 0600 T.U.

Le Maroc reste soumis a un flux d'Est a Nord-Est sur la face orientale de la dorsale axée de Madère au golfe de Gascogne.

Le ciel est peu nuageux par formations préorageuses a l'étage moyen. On observe quelques brumes matinales sur le quart Nord-Ouest du pays.

Vent variable faible en général, d'Est modéré sur l'oriental et l'extrême Nord.

Température en hausse.

LÉGENDE

- Front chaud en surface
- Front quasi-stationnaire
- Front froid en surface
- Occlusion
- Front intertropical
- A. — anticyclone
- D. — dépression

Les autres lignes sont les isobares au niveau de la mer, cotées en millibars.

MINISTÈRE DES TRAVAUX PUBLICS

SERVICE MÉTÉOROLOGIQUE

ANNÉE 1958 N° 251

BULLETIN QUOTIDIEN DE RENSEIGNEMENTS DU MAROC

PUBLIÉ SOUS LA RESPONSABILITÉ DU DIRECTEUR DU SERVICE MÉTÉOROLOGIQUE

Situation générale à 0600 T.U. le 8 SEPTEMBRE 1958

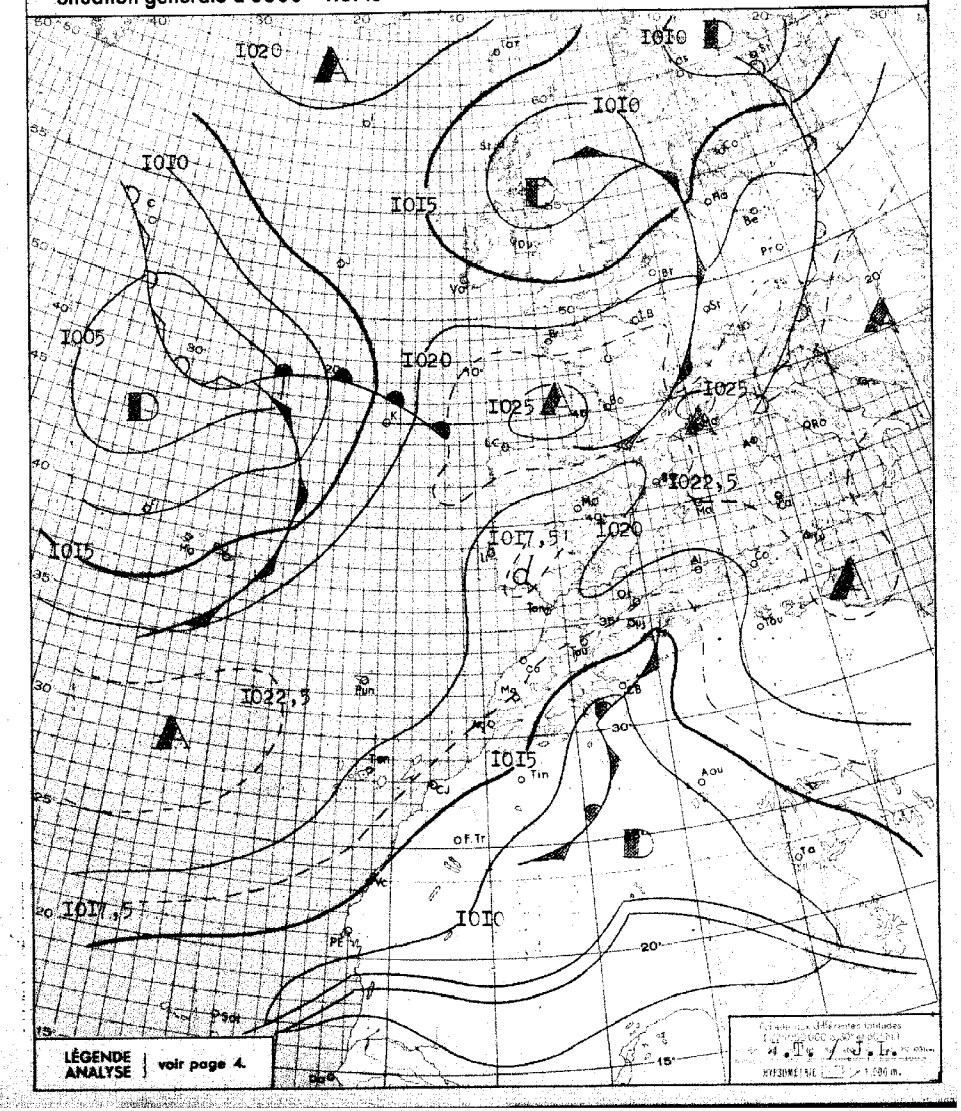

BULLETIN MÉTÉOROLOGIQUE DU MAROC DU 8 SEPTEMBRE 1958

STATIONS	ALTITUDE (m) (de la cuvette du baromètre)	OBSERVATIONS DE 1800 TU la veille: Pression barométrique à 0 degré C et au niveau de la mer en millibars et dixièmes de millibars	Température de l'air en degré C	VENT: Direction	VENT: Vitesse en nœuds	Caractère du temps (voir légende)	Température du point de rosée en degré C	Hauteur de pluie tombée dans les 24 h. (de 6 à 6 h.) en millimètres	Maximum relevé à 18 h. la veille en degré C	Minimum relevé à 6 h. du matin en degrés C	OBSERVATIONS DE 0600 TU ce jour: Pression barométrique à 0 degré C et au niveau de la mer en millibars et dixièmes de millibars	Température de l'air en degré C	VENT: Direction	VENT: Vitesse en nœuds	Caractère du temps (voir légende)	Température du point de rosée en degré C
Tanger	86	1015,9	28	ENE	16	○	14		30	22	1017,5	22	ESE	04	○	19
Oujda	460	1016,5	26	NNW	04	◐	22		34	18	1018,9	19	NNW	04	○	18
Kénitra (Port-Lyautey)	15	1016,0	24	NW	08	○	21		26	19	1016,4	19	C		○	19
Tounhar	569	1010,9	33	E	15	○	14		35	19	1016,8	19	E	19	○	19
Rabat	68	1016,9	23	NW	08	○	19		25	19	1016,5	19	SW	02	○	18
Fès	414	1013,6	32	WNW	28	○	20		33	20	1017,2	20	S	06	○	17
Meknès	549	1014,2	28	NW	08	○	17		30	18	1016,8	19	SSE	04	◐	15
Nouasseur	200	1017,0	24	NNE	14	○	18		28	16	1017,9	16	C		○	16
Casablanca	58	1017,6	23	NNE	10	◐	20		25	19	1017,1	20	C		○	19
Ifrane (1)	1664									12		21	SSE	12	◐	07
Khouribga (1)	777		27	NNW	16	○	15		32	18		18	NNE	04	○	13
Safi	45	1013,8	33	ENE	04	○	13		34	19	1016,8	19	C		○	17
Kasba-Tadla	507									20	1016,9	20	SW	02	○	15
Midelt (1)	1520									15		16	WSW	04	◐	11
Essaouira (Mogador)	8									18	1017,5	18	NNE	08	○	17
Marrakech	466	1013,8	33	ENE	04	○	13		34	19	1017,5	19	WNW	04	○	17
Agadir	19	1014,3	23	SSE	04	○	18		23	20	1016,7	20	SW	04	◐	18
Ouarzazate (1)	1136								36	23		23	C		○	11
Tindouf	432	1007,5	37	NE	06	○	07		39	20	1013,1	20	NW	08	○	09
Fort-Trinquet	360	1010,0	36	N	10	○	15		38	19	1014,2	19	N	10	○	16
Colomb-Bechar (1)	770			S	18	◐	13	1	36	22		24	N	10	○	13
Oran	180	1016,5	26	N	12	○	19		29	20	1018,2	21	C		◐	19
Porto	103	1022,4	21	NW	09	○	18		23							
Cap St-Vincent	48	1017,7	21	NNW	21	○	17		23	18	1017,6	19	NNE	08	○	16
Lisbonne	70	1018,7	24	NNW	18	○	16		29							
Ponta Delgada	36	1013,9	28	SW	20	○	18	xx		21	1015,2	21	WSW	22	○	17
Angra	31	1010,4	22	SW	07	◐	15	12	23	18	1011,1	20	WSW	12	○	15
Horta	61	1010,1	22	WSW	13	◐	16	30	22	16	1012,0	19	W	16	◐	16
Flores	40	1008,6	21	W	08	◐	18	15	23	18	1018,5		SSW	16	◐	16
Funchal	110	1020,7	24	C		○	18		25	19	1020,7	20	C		◐	17
Teneriffe	37	1017,9	25	ENE	18	○	18									
Cap Juby	5															
Villa Cisneros	6	1013,5	25	NNE	28	○	18			18	1015,5	20	NNE	20	○	18

(1) Pression réduite au niveau de la station.

SONDAGES AÉROLOGIQUES à 0500 TU

De gauche à droite, sous les noms de chaque station : Altitude en m. ; direction d'où vient le vent ; vitesse en nœuds.

CASA 0000 TU			OUJDA			RABAT			MEKNES			KHOURIBGA			MARRAKECH			AGADIR		
500	NNW	17				500	WNW	04												
1000	NNE	10	1000	SSW	16	1000	C		1000	ESE	12	1000	E	22						
1500	SSW	10	1500	SW	20	1500	SSE	02	1500	SSW	24	1500	SE	12	1500	ESE	19			
2000	C		2000	WSW	18	2000	S	08	2000	SSW	22	2000	SE	12	2000	SE	22			
2500	SSW	12	2500	SW	04	2500	S	14	2500	SSW	14				2500	SSE	12	Nuages	bas	
3000	SSW	08	3000	SSW	11	3000	SSW	16	3000	SW	08				3000	SSE	21			
4000	SW	14				4000	SW	14												
5500	SW	33																		

Prévisions pour la journée du 9 SEPTEMBRE 1958

Persistance d'un temps chaud et faiblement orageux.

Après d'abondants passages nuageux matinaux sur les côtes, le ciel sera généralement clair ou peu nuageux sauf sur l'Atlas où des foyers orageux isolés se développeront l'après-midi.

Vent modéré d'Est à Nord-Est dans l'intérieur, de Nord à Nord-Ouest sur les côtes.

Température sans grand changement.

La mer sera peu agitée, la houle faible 1 à 1,50 mètre.

OBSERVATIONS DES PORTS A 1800 TU la veille

STATIONS	ETAT DE LA MER	ETAT DE LA HOULE: Direction	Hauteur en mètres	Période en sec.	Tendance de la hauteur des vagues depuis la dernière observation
Cap Spartel (1600)	Agitée	WNW	0,50		Amélioration
Mehedya	Belle	W	1	08	Stationnaire
Casablanca					
Safi	Belle	WNW	0,50	12	Stationnaire
Essaouira (Mogador)	Peu agit.	NW	1,50	04	Stationnaire
Agadir	Belle	SW	0,50	14	Stationnaire

OBSERVATIONS DES PORTS A 0900 TU ce jour

Cap Spartel	Agitée	Houle atlantique nulle			
Mehedya	Belle	W	1	08	Stationnaire
Casablanca	Belle	NW	0,50		Amél. légère
El Jadida (Mazagan)	Peu agit.	WNW	1	10	Amél. légère
Safi					
Essaouira (Mogador)	Peu agit.	NW	1	04	Amél. légère
Agadir	Belle	WNW	0,50	14	Stationnaire

LÉGENDE pour le caractère du temps :

- ○ Ciel clair.
- ◐ Ciel peu nuageux.
- ◑ Ciel nuageux.
- ● Ciel couvert.
- ≡ Brouillard.
- = Brume.
- ∞ Brume sèche.
- · Pluie.
- ' Bruine.
- * Neige.
- ▽ Averse de pluie.
- ▽ Averse de neige.
- ▽ Averse de grêle.
- TR Traces de pluie (moins de 0 mm. 1).
- ⚡ Orage.
- < Eclairs.
- Tempête de sable.
- Poussières ou sable brassés par le vent.
- Tourbillon de poussières ou sable.
- V Grains.
- C Vent calme.

Situation en altitude à 0000TU le 9 SEPTEMBRE

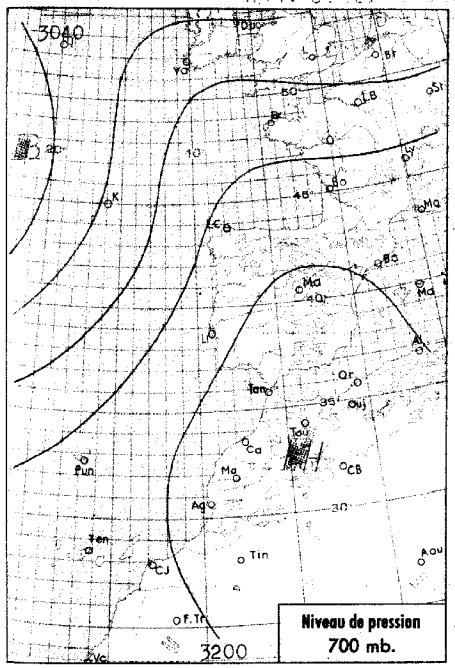

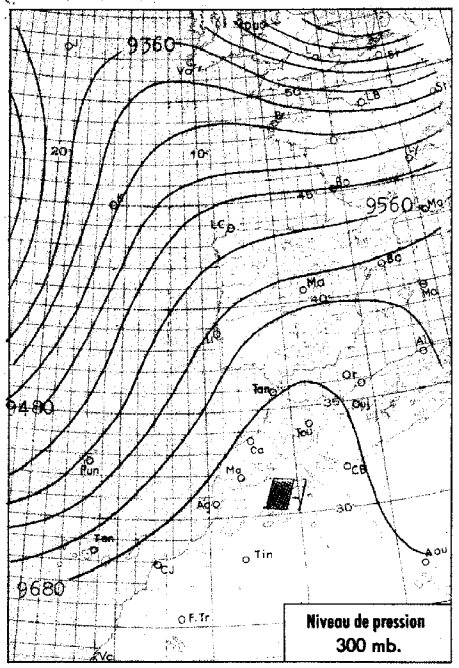

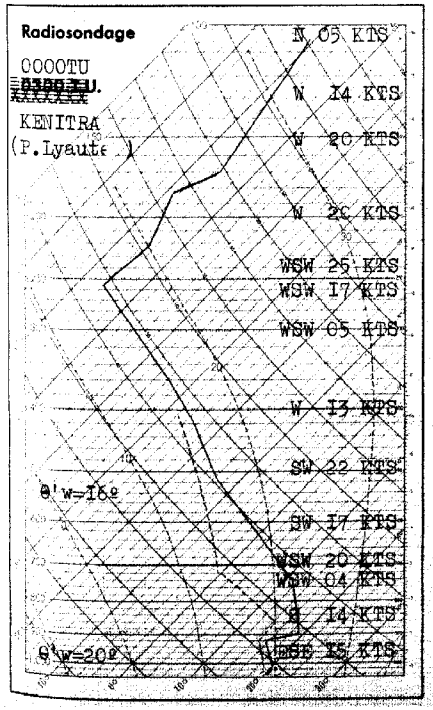

Analyse de la Situation à 0600 T.U.

La situation sur le Maroc est commandée, et par la dorsale axée Madère-Portugal, et par le talweg préorageux Mauritanie-Moyen Atlas-Sud - Ouest Espagne.

Le ciel est très nuageux ou brumeux sur le littoralau Sud de Larache, tandis que sur l'ensemble du relief il est peu nuageux par résidus instables aux étages moyen et supérieur.

Le vent est variable faible sauf sur le tangérois et l'oriental où il est de secteur Est modéré.

La température est stationnaire ou en faible hausse.

LÉGENDE

Front chaud en surface — Front quasi-stationnaire
Front froid en surface — Occlusion
Front intertropical — A. — anticyclone — D. — dépression

Les autres lignes sont les isobares au niveau de la mer, cotées en millibars.

MINISTÈRE DES TRAVAUX PUBLICS

SERVICE MÉTÉOROLOGIQUE

ANNÉE 1958 — N° 252

BULLETIN QUOTIDIEN DE RENSEIGNEMENTS DU MAROC

PUBLIÉ SOUS LA RESPONSABILITÉ DU DIRECTEUR DU SERVICE MÉTÉOROLOGIQUE

Situation générale à 0600 T.U. le 9 SEPTEMBRE 1958

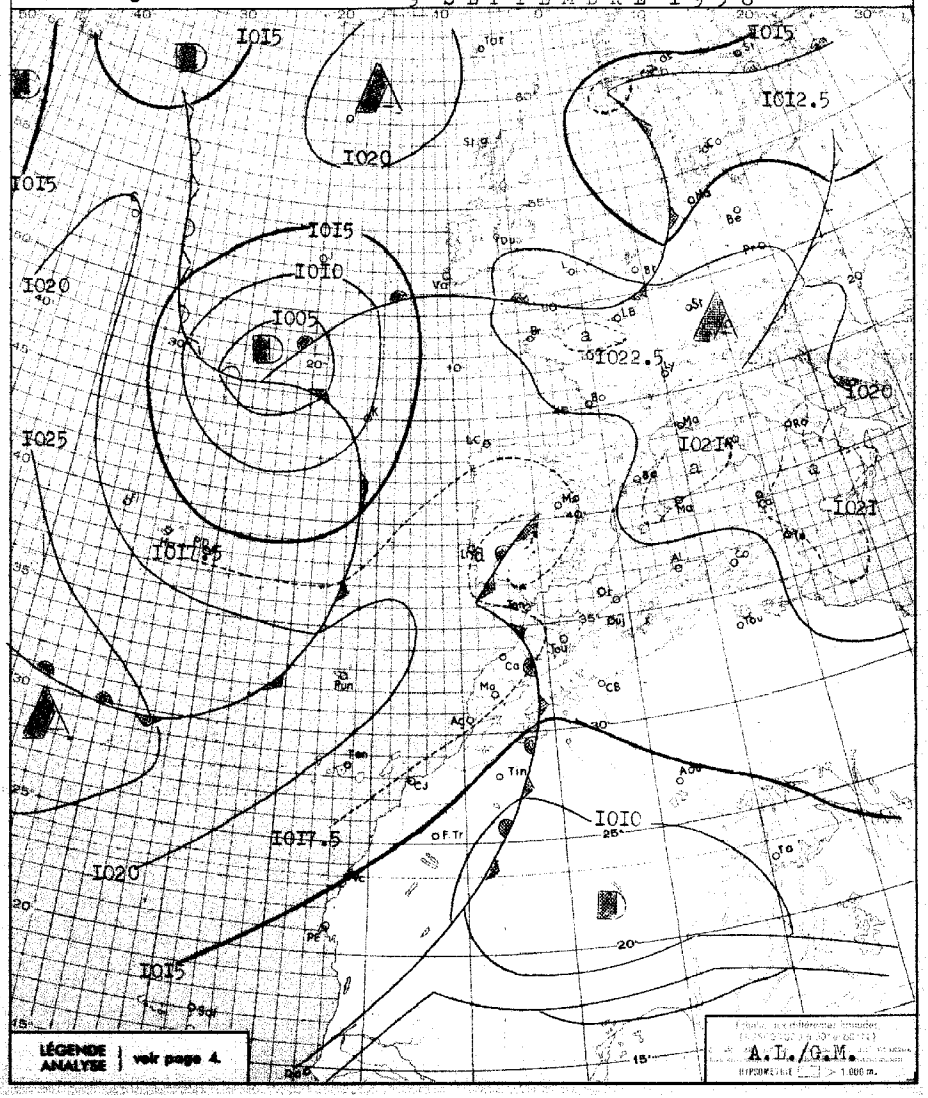

BULLETIN MÉTÉOROLOGIQUE DU MAROC DU 9 SEPTEMBRE 1958

OBSERVATIONS DE 1800 TU la veille / OBSERVATIONS DE 0600 TU ce jour

STATIONS	ALTITUDE (m) (de la cuvette du baromètre)	1800 TU: Pression barométrique à 0 degré C et au niveau de la mer en millibars et dixièmes de millibars	1800 TU: Température de l'air en degré C	1800 TU: VENT Direction	1800 TU: VENT Vitesse en nœuds	1800 TU: Caractère du temps (voir légende)	1800 TU: Température du point de rosée en degré C	Hauteur de pluie tombée dans les 24 h. (de 6 à 6 h.) en millimètres	Maximum relevé à 18 h. la veille en degré C	Minimum relevé à 6 h. du matin en degrés C	0600 TU: Pression barométrique à 0 degré C et au niveau de la mer en millibars et dixièmes de millibars	0600 TU: Température de l'air en degré C	0600 TU: VENT Direction	0600 TU: VENT Vitesse en nœuds	0600 TU: Caractère du temps (voir légende)	0600 TU: Température du point de rosée en degré C
Tanger	86	1016.6	26	NE	12	○	20		31	20	1017.0	22	ENE	10	○	20
Oujda	460	1016.9	24	NNW	10	○	21	15	33	20	1018.6	20	NNW	02	◐	20
Kénitra (Port-Lyautey)	15	1017.0	24	WSW	02	○	21		26	21	1016.5	21	C		=	20
Touahar	569	1013.0	33	SW	11	◐	26		35	20	1016.7	20	ESE	20	○	17
Rabat	68	1017.6	23	NW	04	○	19		25	19	1017.3	19	C		=	19
Fès	414	1016.1	31	WNW	08	◐	20	TR	36	18	1017.9	18	SW	02	○	15
Meknès	549	1016.3	30	SSW	12	<	11		32	18	1017.9	18	C		≡	18
Nouasseur	200	1017.6	25	N	08	○	18		29	19	1017.3	20	C		◐	18
Casablanca	58	1017.7	23	NNW	06	○	21		26	21	1017.6	22	NE	04	◐	20
Ifrane (1)	1664		23	ESE	12	⚡	09	TR	29	14		18	SE	10	◐	08
Khouribga (1)	777		29	NNW	10	○	15		32	17		17	NNE	06	○	15
Safi	45	1017.4	23	NW	10	○	19		25	19	1017.5	21	NE	06	◐	18
Kasba-Tadla	507	1013.5	34	SSE	10	○	12		36	21	1016.8	21	C		○	15
Midelt (1)	1520		22	WNW	12	<	11		30	12		15	NNW	06	○	12
Essaouira (Mogador)	8	1017.4	21	NNE	12	○	18		21	18	1017.5	19	NNE	08	○	17
Marrakech	466	1015.5	32	NW	06	○	14		33	19	1017.5	20	WSW	06	○	17
Agadir	19	1015.7	22	S	04	○	18		23	19	1016.8	19	W	04	○	18
Ouarzazate (1)	1136		32	SW	20	S	09		33	19		20	C		S	12
Tindouf	432	1007.5	39	SSE	07	S	09		40	25	1012.5	25	ENE	06	○	06
Fort-Trinquet	360	1010.8	35	N	05	○	09		36	18	1013.2	18	N	10	○	15
Colomb-Bechar (1)	770		33	SW	06	○	11	1	34	22		23	NE	06	○	13
Oran	180	1016.0	25	N	12	○	20		30	21	1017.5	21	C		◐	20
Porto	103	1018.7	21	NW	08	○	18	TR	26	17	1018.3	17	NW	05	○	17
Cap St-Vincent	48	1017.4	19	NNW	18	◐	19		25	17	1017.7	17	NNW	09	≡	17
Lisbonne	70	1017.1	22	NNW	20	○	18		31	17	1017.2	17	NNW	12	○	15
Ponta Delgada	36	1016.6	23	WSW	15	◐	16		24	19	1016.9	20	NW	13	◐	17
Angra	31	1014.8	22	WNW	18	○	14	4	23	17	1017.4	18	WNW	11	◐	14
Horta	61	1015.5	22	WNW	11	○	15	0.3	24	17	1018.2	17	NNW	06	○	12
Flores	40	1015.6	21	NW	17	◐	17	1	23		1019.3	17	NW		=	14
Funchal	110	1019.8	24	C		◐	20		25	19	1019.2	19	C		○	16
Teneriffe	37	1017.9	26	ENE	08	○	17		29							
Cap Juby	5															
Villa Cisneros	6	1014.7	25	NNE	26	○	18		26							

(1) Pression réduite au niveau de la station.

SONDAGES AÉROLOGIQUES à 0500 TU

De gauche à droite, sous les noms de chaque station : Altitude en m. ; direction d'où vient le vent ; vitesse en nœuds.

CASA 0000TU			OUJDA			RABAT-SALE			MEKNES			KHOURIBGA			MARRAKECH			AGADIR		
500	W	07				500	NNE	04												
1000	SSE	12	1000	C		1000	SE	04				1000	SSE	08	1000	NNW	02			
1500	SE	11	1500	C		1500	SSE	08	BROUILLARD			1500	SSE	11	1500	NNE	13	NUAGES BAS		
2000	WNW	07				2000	SE	14				2000	SSE	13	2000	ESE	10			
2500	SSW	18				2500	SSE	16				2500	SSE	13	2500	SSW	27			
3000	S	16				3000	S	16							3000	SW	18			
4000	SSW	16				4000	SW	17												

Prévisions pour la journée du 10 SEPTEMBRE 1958

Temps chaud et orageux sur l'ensemble du Maroc.

Le ciel sera très nuageux ou brumeux en début de matinée sur le littoral, tandis qu'en cours d'après-midi de nombreux orages se développeront sur les Haut et Moyen Atlas avec débordements sur les régions avoisinantes.

Vent de secteur Nord-Ouest faible à modéré sur le littoral entre El Jadida(ex. Mazagan)et Larache, de secteur Nord-Est ailleurs sauf sur le Tangérois et l'oriental où il sera de secteur Est modéré.

Température stationnaire ou en légère hausse.

La mer sera belle, la houle faible 0.50m.

OBSERVATIONS DES PORTS A 1800 TU la veille

STATIONS	ETAT DE LA MER	ETAT DE LA HOULE: Direction	Hauteur en mètres	Période en sec.	Tendance de la hauteur des vagues depuis la dernière observation
Cap Spartel (1600)	Agitée	WNW	0.5		Aggravation
Mehedya	Belle	W	1	8	Stationnaire
Casablanca	Calme	NW	0.5		Stationnaire
Safi					
Essaouira (Mogador)	Agitée	NW	1.5	4	Stationnaire
Agadir	Belle	WNW	0.5	14	Stationnaire

OBSERVATIONS DES PORTS A 0900 TU ce jour

Cap Spartel	Calme	Houle atlantique nulle			
Mehedya	Belle	W	1	8	Stationnaire
Casablanca	Belle	NW	0.5		Stationnaire
El Jadida (Mazagan)	Peu agit.	WNW	1	10	Stationnaire
Safi	Belle	NW	1	12	Aggravation
Essaouira (Mogador)	Peu agit.	NW	1	4	Amélioration
Agadir	Calme	WNW	0.5	14	Stationnaire

LÉGENDE pour le caractère du temps :

- ○ Ciel clair.
- ◐ Ciel peu nuageux.
- ◑ Ciel nuageux.
- ● Ciel couvert.
- ≡ Brouillard.
- = Brume.
- ∞ Brume sèche.
- • Pluie.
- , Bruine.
- * Neige.
- ▽ Averse de pluie.
- ▽ Averse de neige.
- ▽ Averse de grêle.
- TR Traces de pluie (moins de 0 mm. 1).
- ⚡ Orage.
- < Eclairs.
- Tempête de sable.
- Poussières ou sable brassés par le vent.
- Tourbillon de poussières ou sable.
- Grains.
- C Vent calme.

Situation en altitude [redacted] a 0000 TU Le I0 SEPTEMBRE I958

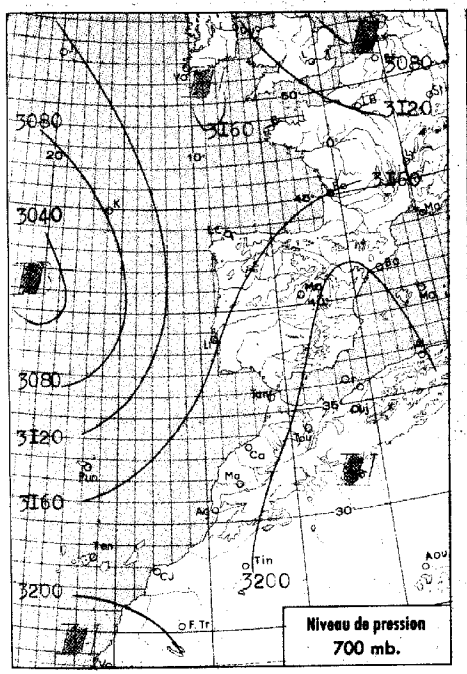

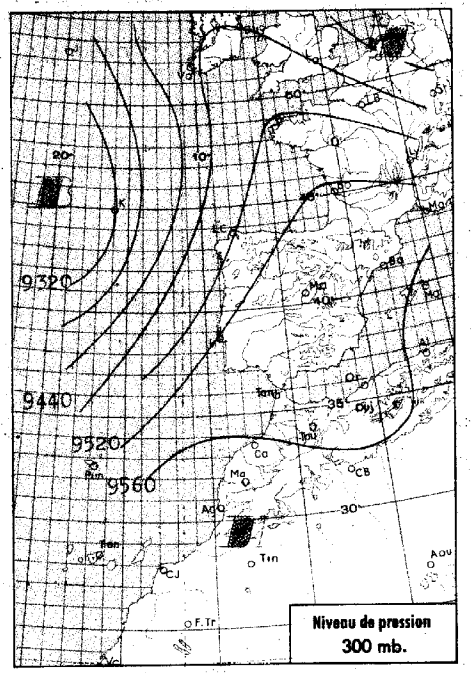

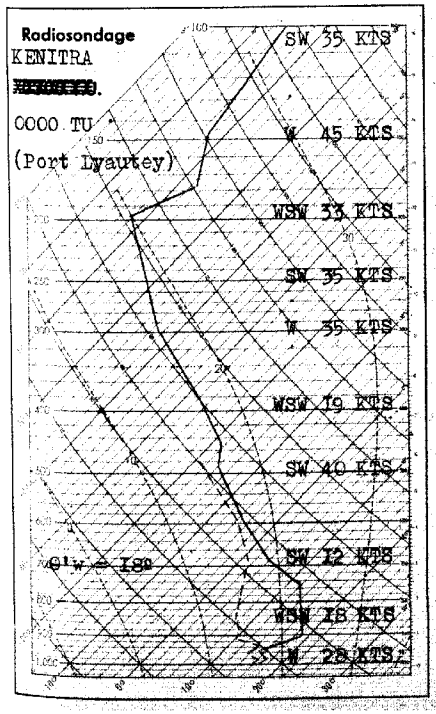

Analyse de la Situation à 0600 T.U.

La dépression atlantique se comble mais se décale nettement vers le Maroc. Elle n'est plus séparée du talweg Mauritanie-Atlas que par une faible dorsale relative.

Les orages ont été assez nombreux cette nuit sur l'Atlas (notamment région de Meknès) et il a plu faiblement a Tanger. Abondants stratocumulus matinaux sur la côte.

Le vent est variable faible, la température sans changement notable.

LÉGENDE

- Front chaud en surface
- Front quasi-stationnaire
- Front froid en surface
- Occlusion
- Front intertropical
- A. — anticyclone
- D. — dépression

Les autres lignes sont les isobares au niveau de la mer, cotées en millibars.

MINISTÈRE DES TRAVAUX PUBLICS

SERVICE MÉTÉOROLOGIQUE

ANNÉE 1958 — N° 253

BULLETIN QUOTIDIEN DE RENSEIGNEMENTS DU MAROC

PUBLIÉ SOUS LA RESPONSABILITÉ DU DIRECTEUR DU SERVICE MÉTÉOROLOGIQUE

Situation générale à 0600 T.U. le I0 SEPTEMBRE I958

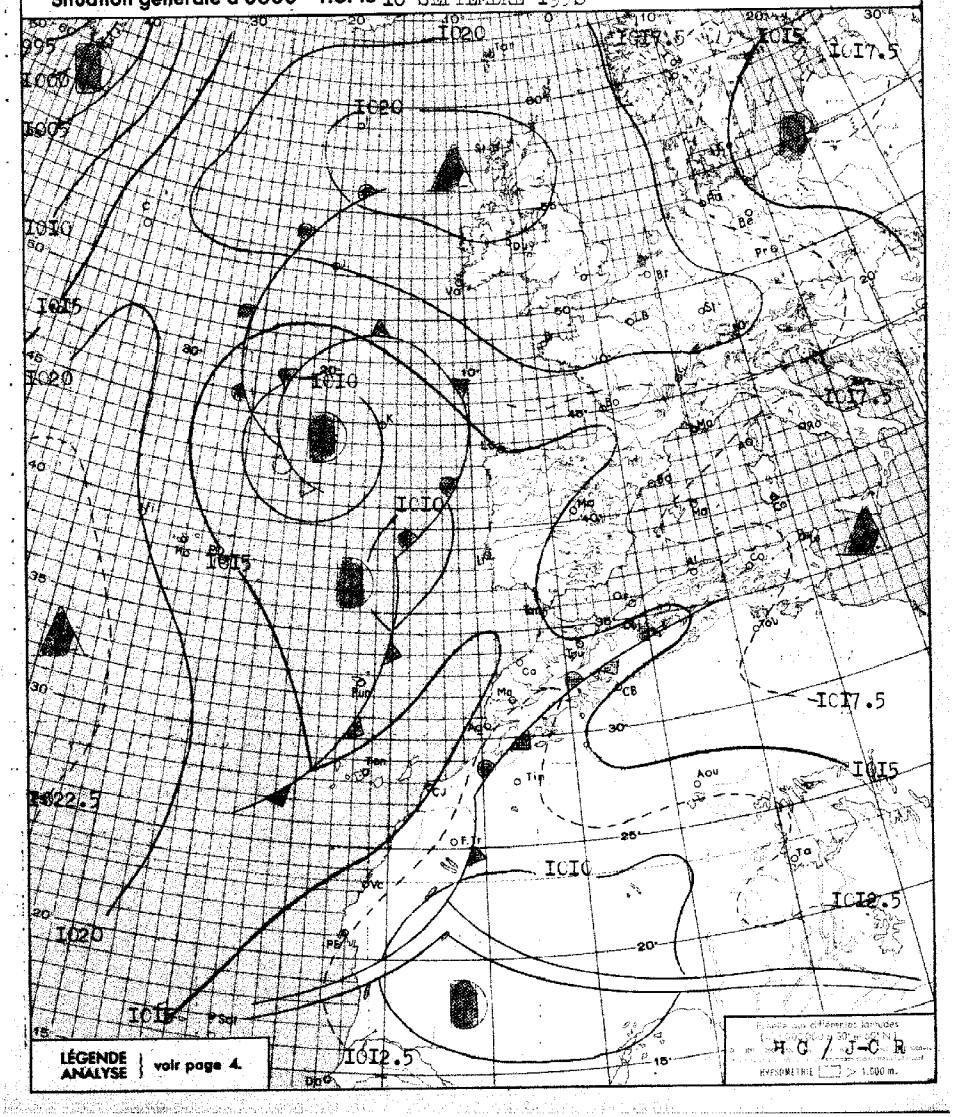

BULLETIN MÉTEOROLOGIQUE DU MAROC DU 10 SEPTEMBRE 1958

Prévisions pour la journée du 11 SEPTEMBRE 1958

Temps généralement nuageux sur l'ensemble du Maroc, très nuageux le matin sur les régions littorales.

On notera encore quelques orages sur le haut relief et le Maroc oriental.

Vent s'orientant au secteur Ouest faible.

Température en baisse, notamment sur les plaines littorales.

La mer sera peu agitée, la houle de Nord-Ouest faible 1.50 mètre.

OBSERVATIONS DE 1800 TU la veille / OBSERVATIONS DE 0600 TU ce jour

STATIONS	ALTITUDE (m) (de la cuvette du baromètre)	1800 TU: Pression barométrique à 0 degré C et au niveau de la mer en millibars et dixièmes de millibars	1800 TU: Température de l'air en degré C	1800 TU: VENT Direction	1800 TU: VENT Vitesse en nœuds	1800 TU: Caractère du temps (voir légende)	1800 TU: Température du point de rosée en degré C	Hauteur de pluie tombée dans les 24 h. (de 6 à 6 h.) en millimètres	Maximum relevé à 18 h. la veille en degré C	Minimum relevé à 6 h. du matin en degré C	0600 TU: Pression barométrique à 0 degré C et au niveau de la mer en millibars et dixièmes de millibars	0600 TU: Température de l'air en degré C	0600 TU: VENT Direction	0600 TU: VENT Vitesse en nœuds	0600 TU: Caractère du temps (voir légende)	0600 TU: Température du point de rosée en degré C
Tanger	86	1015.0	28	ESE	14	○	20	TR	30	21	1015.5	22	C		◐	20
Oujda	460	1015.5	25	NNW	08	○	19		36	18	1016.3	19	C		○	17
Kénitra (Port-Lyautey)	15	1015.2	24	NW	04	○	21		26	21	1014.4	21	C		◐	20
Touahar	569	1011.2	33	S	14	○	18		37	22	1015.8	22	C		◐	19
Rabat	68	1015.7	23	NW	04	○	18		25	19	1014.8	21	C		○	19
Fès	414	1013.6	31	NW	02	○	19	0.3	34	20	1014.2	22	SE	16	◐	17
Meknès	549	1014.1	28	S	11	◐	18	0.2	30	18	1014.9	18	C		◐	18
Nouasseur	200	1016.2	24	N	08	○	19		29	20	1015.2	20	NE	06	○	19
Casablanca	58	1016.7	23	N	06	●	20		25	21	1015.0	22	NE	04	○	20
Ifrane (1)	1664		22	ESE	08	○	11		26	16		19	ESE	10	○	08
Khouribga (1)	777		28	N	12	○	14		32	19		21	NE	04	○	13
Safi	45	1016.2	23	NW	16	○	18		26	17	1014.3	18	E	06	○	16
Kasba-Tadla	507	1011.4	35	SSW	04	○	16		36	21	1014.0	21	WNW	02	○	14
Midelt (1)	1520		24	N	14	◐	08		30	15		15	C		○	10
Essaouira (Mogador)	8	1016.3	20	N	10	○	18		21	18	1013.9	18	NNE	08	○	17
Marrakech	466	1014.2	32	NNW	06	○	15		33	18	1015.3	19	W	04	○	18
Agadir	19	1015.2	21	SW	08	○	18		24	20	1014.7	20	S	04	○	18
Ouarzazate (1)	1136		31	SW	08	○	05		33	23		23	C		◐	09
Tindouf	432	1008.6	39	ESE	06	○	07		40	26	1011.1	26	WNW	06	○	04
Port-Trinquet	360	1008.1	37	NNW	06	○	10		40	20	1011.2	20	NNW	06	○	12
Colomb-Bechar (1)	770		33	SW	06	◐	10		34	23		26	NNE	06	○	11
Oran	180	1014.8	24	NW	10	○	21		32	21	1013.8	22	NNW	04	◐	19
Porto	103															
Cap St-Vincent	48	1015.3	20	NNW	09	○	18		22	18	1014.0	18	V	04	○	18
Lisbonne	70	1015.6	24	WNW	14	○	17		28	16	1013.8	16	WSW	02	○	15
Ponta Delgada	36	1017.4	23	NW	20	◐	11		23	16	1016.2	18	NW	18	○	14
Angra	31	1018.0	20	NNW	22	◐	13	1.3	20	17	1017.2	18	NW	18	○	12
Horta	61	1019.5	20	NNW	11	◐	14	0.8	21	17	1018.6	17	NNW	13	○	12
Flores	40	1021.3	19	NW	17	○	14		20	17	1020.2	18	NW	16	○	13
Funchal	110	1016.8	25	SW	07	◐	20		26	20	1013.5	20	W	04	○	18
Teneriffe	37	1004.7	20	WNW	10	○	15		22	20	1015.3	20	C		○	15
Cap Juby	5															
Villa Cisneros	6	1014.7	23	NNE	20	○	18		26	18	1014.1	20	NNE	18	○	19

(1) Pression réduite au niveau de la station.

OBSERVATIONS DES PORTS A 1800 TU la veille

STATIONS	ETAT DE LA MER	ETAT DE LA HOULE: Direction	Hauteur en mètres	Période en sec.	Tendance de la hauteur des vagues depuis la dernière observation.
Cap Spartel (1600)	Peu Agit.	Houle	atlantique		nulle
Mehedya	Belle	W	1.00	08	Stationnaire
Casablanca	Calme	NW	0.50		Stationnaire
Safi	Belle	WNW	0.50	12	Stationnaire
Essaouira (Mogador)	Peu Agit.	NW	1.50	04	Aggra. Légère
Agadir	Calme	WNW	0.50	14	Stationnaire

OBSERVATIONS DES PORTS A 0900 TU ce jour

Cap Spartel	Calme	WNW	0.50		Aggravation
Mehedya	Belle	W	1.00	08	Stationnaire
Casablanca	Calme	NW	0.50		Stationnaire
El Jadida (Mazagan)	Peu Agi.	WNW	1.00	10	Stationnaire
Safi	Calme	WNW	0.50	12	Stationnaire
Essaouira (Mogador)	Belle	NW	0.50	04	Amélio. Légère
Agadir	Belle	WNW	1.00	14	Aggravation

SONDAGES AÉROLOGIQUES à 0500 TU

De gauche à droite, sous les noms de chaque station : Altitude en m. ; direction d'où vient le vent ; vitesse en nœuds.

CASA 0000 TU				OUJDA			RABAT			MEKNES			AGADIR			MARRAKECH			KOURIBGA		
NUAGES BAS				1000	C		NUAGES BAS			1000	ESE	15	NUAGES BAS			1000	ENE	12	1000	ESE	06
				1500	SSE	06				1500	E	35				1500	E	06	1500	SE	12
				2000	SSE	06				2000	ESE	23				2000	SW	20	2000	SSW	01
				2500	S	04				2500	ESE	17				2500	SSE	32	2500	SW	10
										3000	ESE	23				3000	SSW	19	3000	SW	12
										4000	ESE	21									

LÉGENDE pour le caractère du temps :

- ○ Ciel clair.
- ◐ Ciel peu nuageux.
- ◐ Ciel nuageux.
- ● Ciel couvert.
- ≡ Brouillard.
- = Brume.
- ∞ Brume sèche.
- · Pluie.
- ' Bruine.
- * Neige.
- ▽ Averse de pluie.
- ▽ Averse de neige.
- ▽ Averse de grêle.
- TR Traces de pluie (moins de 0 mm. 1).
- ⚡ Orage.
- < Eclairs.
- Tempête de sable.
- $ Poussières ou sable brassés par le vent.
- Tourbillon de poussières ou sable.
- V Grains.
- C Vent calme.

Situation en altitude à [redacted] à 0000 T.U. le II SEPTEMBRE 1958

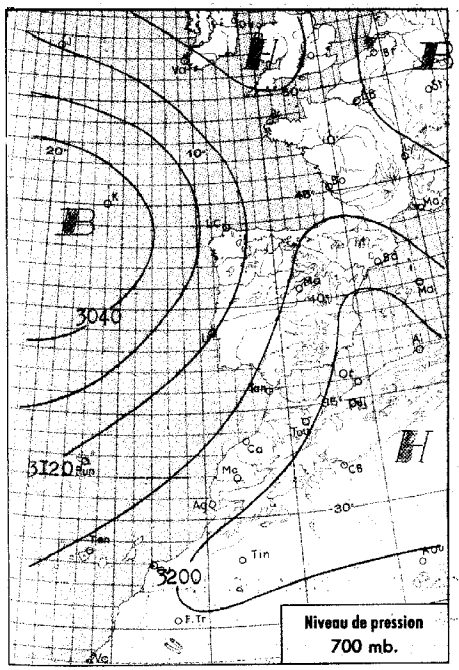

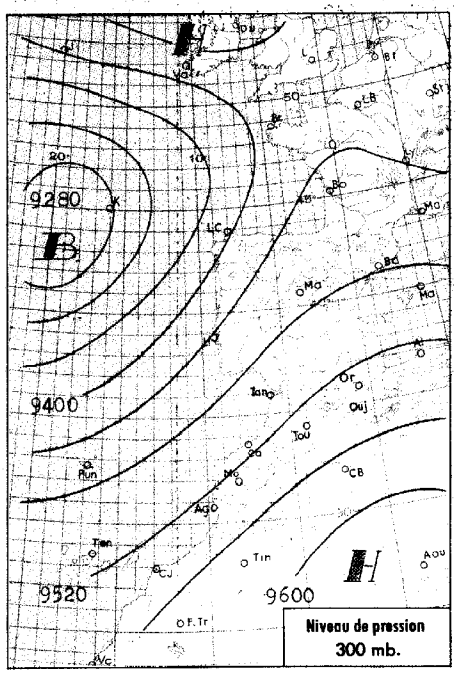

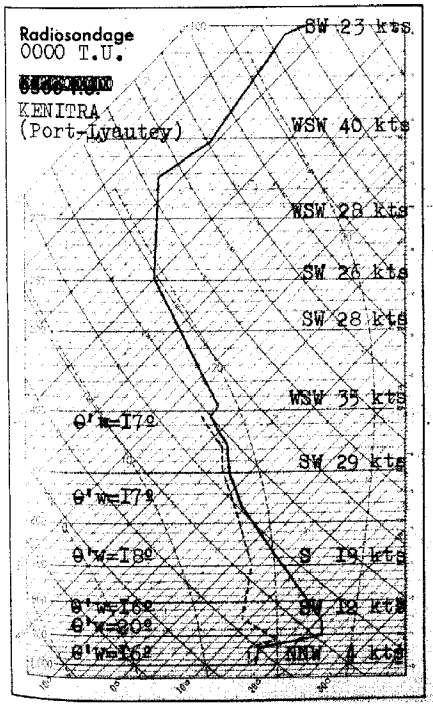

Analyse de la Situation à 0600 T.U.

Faible gradient sur le Maroc entre la dépression stationnaire au Nord-Est des Açores et l'anticyclone au Nord du Hoggar. Le conflit qui persiste entre l'air saharien de Sud-Est et l'air maritime d'Ouest donne lieu à une situation orageuse sur le centre et le Nord du pays où l'on note encore de nombreux résidus nuageux résultant d'orages nocturnes.

Ailleurs, le ciel est peu nuageux sauf sur la côte au Nord de El Jadida (ex Mazagan) et dans la baie d'Agadir où le temps est couvert.

Le vent est variable faible.

La température est en baisse.

LÉGENDE

- Front chaud en surface
- Front quasi-stationnaire
- Front froid en surface
- Occlusion
- Front intertropical
- A. — anticyclone
- D. — dépression

Les autres lignes sont les isobares au niveau de la mer, cotées en millibars.

MINISTÈRE DES TRAVAUX PUBLICS

SERVICE MÉTÉOROLOGIQUE

ANNÉE 1957-8 N° 254

BULLETIN QUOTIDIEN DE RENSEIGNEMENTS DU MAROC

PUBLIÉ SOUS LA RESPONSABILITÉ DU DIRECTEUR DU SERVICE MÉTÉOROLOGIQUE

Situation générale à 0600 T.U. le II SEPTEMBRE 1958

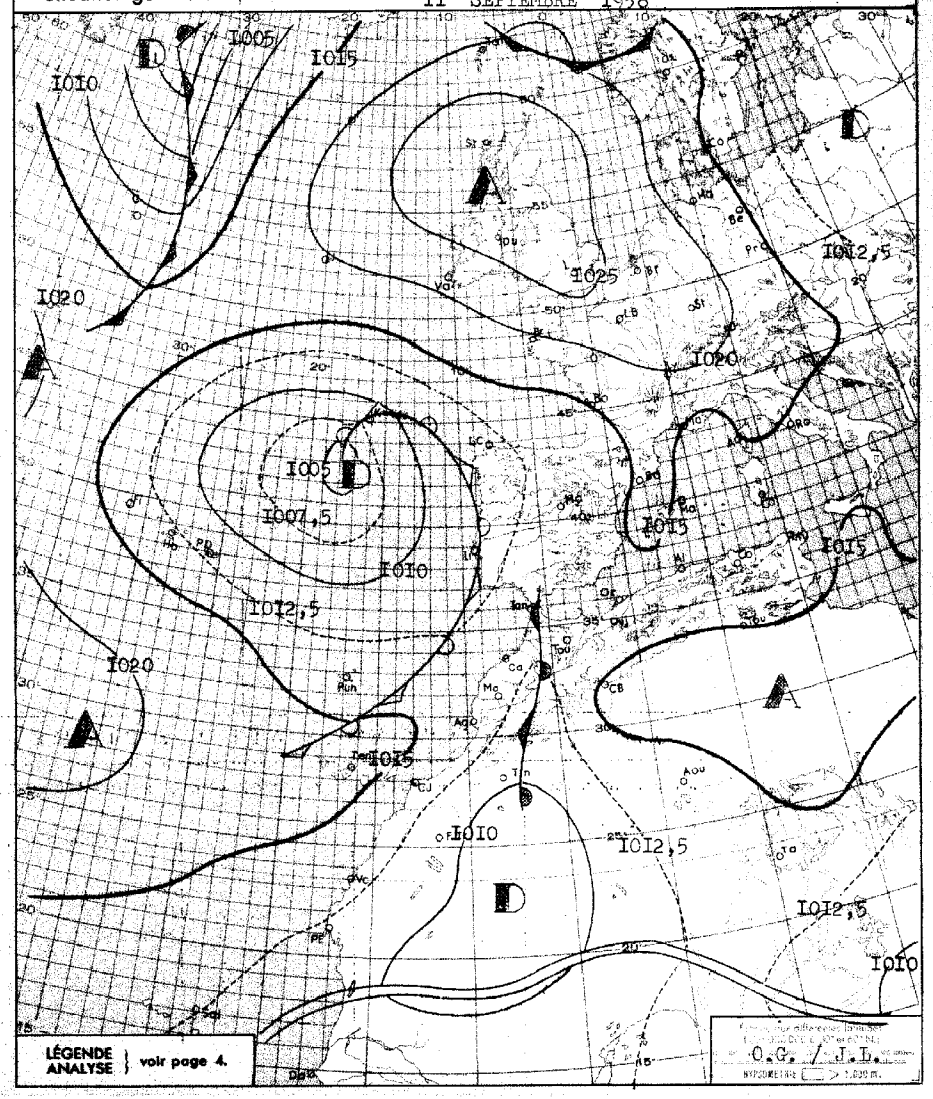

BULLETIN MÉTÉOROLOGIQUE DU MAROC DU II SEPTEMBRE I958

STATIONS	ALTITUDE (m) (de la cuvette du baromètre)	OBSERVATIONS DE 1800 TU la veille: Pression barométrique à 0 degré C et au niveau de la mer en millibars et dixièmes de millibars	Température de l'air en degré C	VENT: Direction	VENT: Vitesse en nœuds	Caractère du temps (voir légende)	Température du point de rosée en degré C	Hauteur de pluie tombée dans les 24 h. (de 6 à 6 h.) en millimètres	Maximum relevé à 18 h. la veille en degré C	Minimum relevé à 6 h. du matin en degrés C	OBSERVATIONS DE 0600 TU ce jour: Pression barométrique à 0 degré C et au niveau de la mer en millibars et dixièmes de millibars	Température de l'air en degré C	VENT: Direction	VENT: Vitesse en nœuds	Caractère du temps (voir légende)	Température du point de rosée en degré C
Tanger	86	I0I2,0	26	NE	I4	○	20	TR	30	20	I0I3,5	20	C		=	I9
Oujda	460	I0I0,7	35	SSW	06	◐	I3		38	22	I0I4,6	26	SW	08	○	I5
Kénitra (Port-Lyautey)	15	I0I3,2	24	C		○	2I		27	20	I0I2,7	20	C		●	I9
Touahar	569	I008,8	32	SW	23	●	I4		36	2I	I0I2,7	2I	ESE	I5	○	I3
Rabat	68	I0I3,7	23	NNW	08	◐	I9	TR	26	I9	I0I2,6	20	ESE	04	●	I8
Fès	414	I0I0,4	34	N	02	○	I8	TR	36	22	I0I3,I	22	NE	04	◐	I8
Meknès	549	I0II,8	28	NW	02	◐	I9	0,4	30	20	I0I2,8	20	ENE	04	○	I8
Nouasseur	200	I0I3,9	I8	N	06	○	I8		28	I7	I0I3,2	I8	NNE	04	○	I6
Casablanca	58	I0I4,2	23	N	08	●	20		26	20	I0I3,2	20	C		◐	20
Ifrane (1)	1664		I9	ESE	I0	●	II	2	29	I7		I8	ESE	I2	○	08
Khouribga (1)	777		28	N	I4	○	I6		36	20		2I	ESE	06	○	II
Safi	45	I0I3,7	22	NW	I0	○	I8		24	I8	I0I3,2	I8	C		○	I6
Kasba-Tadla	507	I008,5	36	WSW	06	○	I4		38	22	I0I2,0	22	ESE	02	○	I2
Midelt (1)	1520		20	SE	I0	◐	I2	I	29	I4		I5	C		○	I0
Essaouira (Mogador)	8	I0I4,3	2I	NNE	05	○	I9		23	I6	I0I3,7	I7	C		○	I6
Marrakech	466	I0I2,0	32	WNW	I0	○	I6		34	I9	I0I3,6	20	C		○	I8
Agadir	19	I0I2,8	2I	SW	08	●	I8		24	I9	I0I3,5	I9	SSE	02	●	I7
Ouarzazate (1)	1136		32	SSW	06	●	05		34	20		20	C		○	04
Tindouf	432	I006,8	39	NE	06	○	09		4I	24	I009,3	24	NW	08	○	05
Fort-Trinquet	360	I006,8	37	C		○	I2		40	2I	I0I0,6	2I	C		○	II
Colomb-Bechar (1)	770		34	S	08	○	I0		35	25		26	NE	04	○	07
Oran	180	I0II,3	30	NNE	08	◐	I9		32	2I	I0I3,4	2I	C		○	20
Porto	103									I5	I0I2,4	I7	SE	I0	●	I7
Cap St-Vincent	48	I0I3,3	20	W	I0	○	I8		22	I7	I0I3,5	I9	Var.	02	●	I9
Lisbonne	70	I0I2,5	22	WSW	I5	●	I8		24	I9	I0I2,3	I9	SSE	I0	●	I9
Ponta Delgada	36	I0I4,6	20	NW	23	●	I3	xx	23	I8	I0I2,7	I8	NW	I8	●	I4
Angra	31	I0I6,0	I8	NW	I6	●	I5	0,2	20	I5	I0I3,I	I8	NW	I0	●	I3
Horta	61	I0I7,5	I8	NNW	I0	●	I3	0,3	2I	I7	I0I4,2	I7	C		●	I4
Flores	40	I0I8,4	20	NW	I5	○	I5	8	20	I7	I0I4,4	I7	C		●	I7
Funchal	110	I0II,9	24	NW	03	○	I8	xx	25							
Teneriffe	37	I0I4,0	24	E	04	○	I7									
Cap Juby	5															
Villa Cisneros	6	I0I3,9	23	NNE	I4	○	I8		25	I7	I0I3,9	I9	NNE	I0	○	I9

(1) Pression réduite au niveau de la station.

SONDAGES AÉROLOGIQUES à 0500 TU

De gauche à droite, sous les noms de chaque station : Altitude en m. ; direction d'où vient le vent ; vitesse en nœuds.

CASA 0000 TU			OUJDA			RABAT			MEKNES			KHOURIBGA			MARRAKECH			AGADIR		
500	NNE	07	I000	SSE	04	Nuages	bas		I000	SSW	08	I000	SE	I0				Nuages	bas	
I500	SSE	08	I500	SW	I0				I500	SSE	I4	I500	SSW	22	I500	S	06			
			2000	WSW	I0				2000	SSW	I2	2000	SSW	27	2000	SSW	2I			
2500	SSW	34							2500	SSE	I2				2500	SSW	26			
3000	SSW	32							3000	SE	2I				3000	SSW	22			
4000	SSW	37							4000	NW	04									

Prévisions pour la journée du I2 SEPTEMBRE I958

Evolution vers un régime maritime d'Ouest marquant la fin de la période orageuse sur le Maroc.

Le temps sera très nuageux sur toutes les régions situées au Nord-Ouest du Haut Atlas et demeurera peu nuageux ailleurs.

Quelques pluies matinales sur le quart Nord-Ouest du pays.

Vent d'Ouest modéré.

Température en faible baisse.

La mer sera peu agitée, la houle de Nord-Ouest faible I,50 mètre.

OBSERVATIONS DES PORTS A 1800 TU la veille

STATIONS	ETAT DE LA MER	ETAT DE LA HOULE: Direction	Hauteur en mètres	Période en sec.	Tendance de la hauteur des vagues depuis la dernière observation
Cap Spartel (1600)	Calme	WNW	0,50		Stationnaire
Mehedya	Belle	W	I	08	Stationnaire
Casablanca	Calme	NW	0,50		Stationnaire
Safi	Belle	WNW	0,50	I2	Stationnaire
Essaouira (Mogador)	Belle	NW	0,50	04	Stationnaire
Agadir	Calme	WNW	0,50	I4	Stationnaire

OBSERVATIONS DES PORTS A 0900 TU ce jour

Cap Spartel	Calme	WNW	I		Aggravation
Mehedya	Belle	W	I	08	Stationnaire
Casablanca	Calme	NW	0,50		Stationnaire
El Jadida (Mazagan)					
Safi					
Essaouira (Mogador)	Belle	NW	0,50	04	Stationnaire
Agadir	Calme	WNW	0,50	I4	Stationnaire

LÉGENDE pour le caractère du temps :

- ○ Ciel clair.
- ◐ Ciel peu nuageux.
- ● Ciel nuageux.
- ● Ciel couvert.
- ≡ Brouillard.
- = Brume.
- ∞ Brume sèche.
- • Pluie.
- , Bruine.
- * Neige.
- Averse de pluie.
- Averse de neige.
- Averse de grêle.
- TR Traces de pluie (moins de 0 mm. 1).
- Orage.
- < Eclairs.
- Tempête de sable.
- Poussières ou sable brassés par le vent.
- Tourbillon de poussières ou sable.
- Grains.
- C Vent calme.

Situation en altitude ~~à 0300 T.U. le~~ à 0000TU le I2 SEPTEMBRE I958

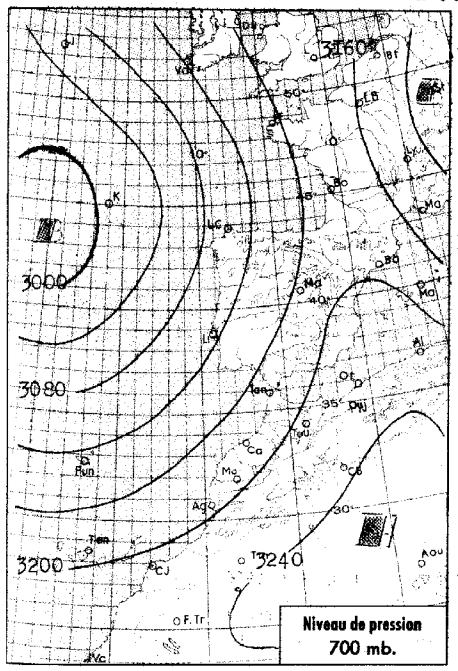

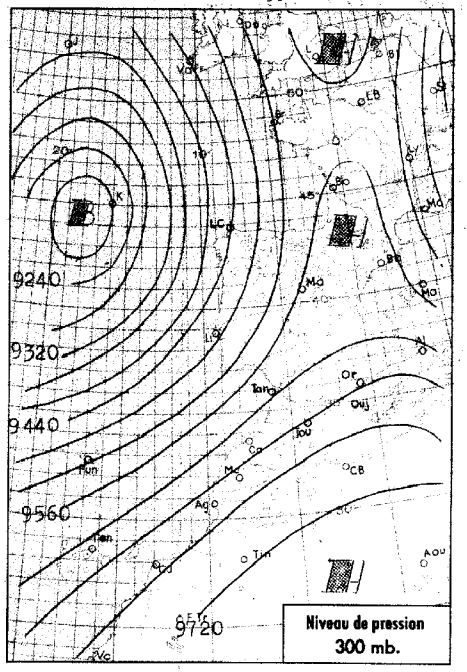

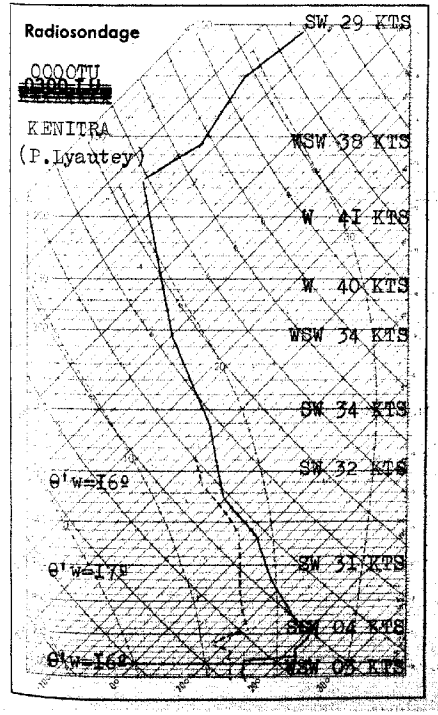

Analyse de la Situation à 0600 T.U.

La dépression atlantique se comble lentement sur place tandis qu'une faible dorsale axée des Canaries au Portugal maintient le Maroc dans une zone à faible gradient.

Le conflit entre l'air maritime d'Ouest et l'air saharien de Sud-Ouest entretient une situation faiblement orageuse sur le Rif et le Moyen Atlas où se sont produits des orages nocturnes.

Sur le reste du pays, ciel clair ou peu nuageux à l'exception de bancs de brouillards matinaux dans la région de Casablanca et sur la baie d'Agadir.

Vent variable faible.

Température en légère baisse.

LÉGENDE

- Front chaud en surface
- Front quasi-stationnaire
- Front froid en surface
- Occlusion
- Front intertropical
- A. — anticyclone
- D. — dépression

Les autres lignes sont les isobares au niveau de la mer, cotées en millibars.

MINISTÈRE DES TRAVAUX PUBLICS

SERVICE MÉTÉOROLOGIQUE

ANNÉE 1958 N° 255

BULLETIN QUOTIDIEN DE RENSEIGNEMENTS DU MAROC

PUBLIÉ SOUS LA RESPONSABILITÉ DU DIRECTEUR DU SERVICE MÉTÉOROLOGIQUE

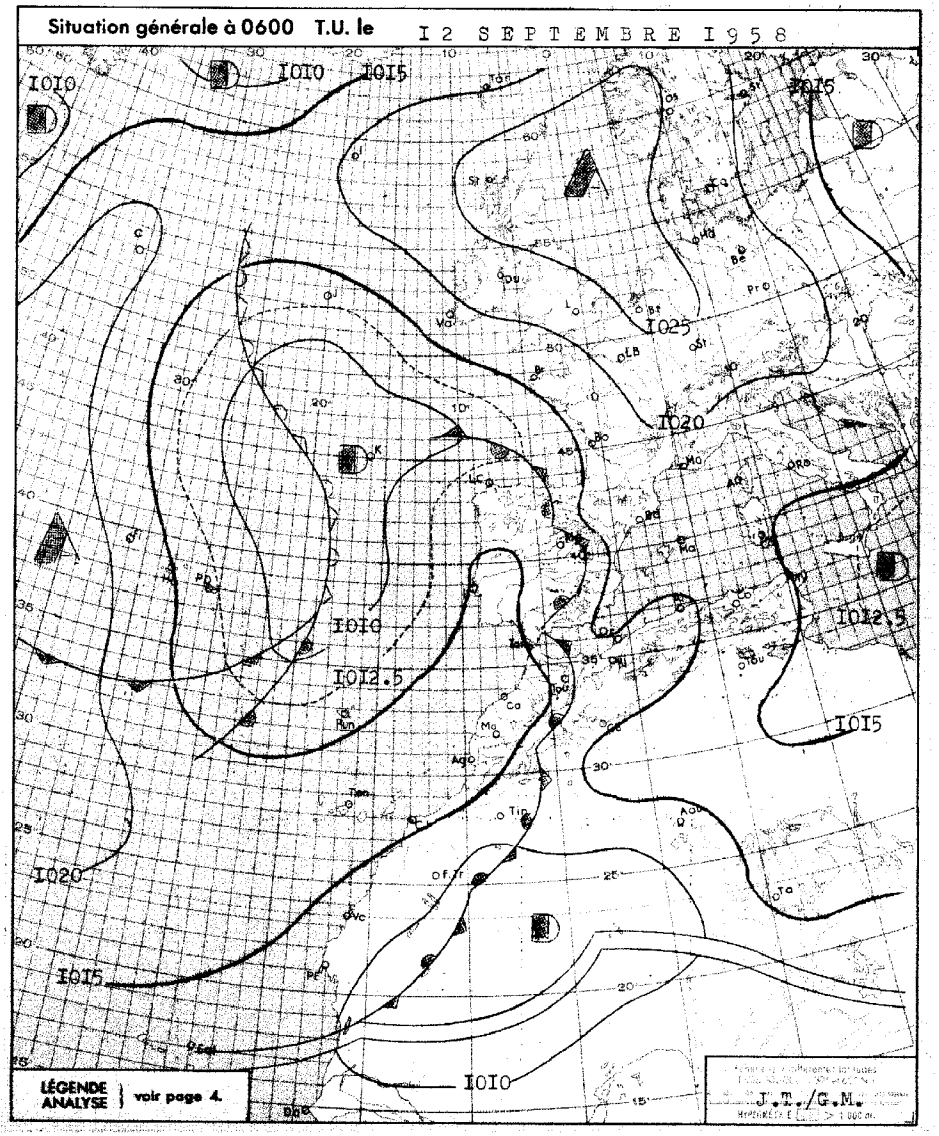

BULLETIN MÉTÉOROLOGIQUE DU MAROC DU I2 SEPTEMBRE I958

STATIONS	ALTITUDE (m) (de la cuvette du baromètre)	OBSERVATIONS DE 1800 TU la veille: Pression barométrique à 0 degré C et au niveau de la mer en millibars et dixièmes de millibars	Température de l'air en degré C	VENT: Direction	VENT: Vitesse en nœuds	Caractère du temps (voir légende)	Température du point de rosée en degré C	Hauteur de pluie tombée dans les 24 h. (de 6 à 6 h.) en millimètres	Maximum relevé à 18 h. la veille en degré C	Minimum relevé à 6 h. du matin en degrés C	OBSERVATIONS DE 0600 TU ce jour: Pression barométrique à 0 degré C et au niveau de la mer en millibars et dixièmes de millibars	Température de l'air en degré C	VENT: Direction	VENT: Vitesse en nœuds	Caractère du temps (voir légende)	Température du point de rosée en degré C
Tanger	86	I0I2.8	23	NNW	I4	◐	20	TR	3I	I9	I0I6.7	I9	C		○	I8
Oujda	460	I0I0.3	35	NE	06	◐	09		39	2I	I0I5.5	2I	NNW	06	○	20
Kénitra (Port-Lyautey)	15	I0I3.0	24	WNW	04	◐	2I		26	I9	I0I6.0	I9	C		○	I8
Touahar	569	I006.7	35	WSW	I5	◐	I5		38	I9	I0I5.I	I9	WSW	07	○	I8
Rabat	68	I0I3.7	23	NW	06	◐	I8		24	I8	I0I6.I	I8	C		○	I7
Fès	414	I0II.3	3I	WNW	I0	◐	I9		39	I9	I0I6.3	I9	NNE	06	○	I8
Meknès	549	I0II.4	28	WNW	06	◐	I9	TR	3I	I8	I0I6.9	I8	C		◐	I8
Nouasseur	200	I0I3.9	23	NNE	08	○	I8		28	I6	I0I6.7	I6	C		○	I5
Casablanca	58	I0I4.3	23	N	08	◐	I5		25	I8	I0I6.4	I8	C		=	I7
Ifrane (1)	1664		23	WSW	02	◐	II	0.5	28	I3		I4	ESE	06	○	I0
Khouribga (1)	777		25	NNW	I4	◐	I6		37	I8		I9	ENE	06	○	I5
Safi	45	I0I4.2	22	NW	I0	○	I8		24	I5	I0I5.9	I6	E	04	○	I5
Kasba-Tadla	507	I007.4	37	WSW	I2	○	I9		39	20	I0I5.9	20	C		○	I3
Midelt (1)	1520		28	SW	I0	○	I3		29	I7		I9	C		S	I0
Essaouira (Mogador)	8	I0I4.7	22	C		○	I9		23	I8	I0I5.7	I8	NNE	07	○	I7
Marrakech	466	I0II.9	3I	WNW	I4	○	I5		34	I8	I0I6.6	I8	NW	04	○	I8
Agadir	19	I0I3.7	2I	WSW	08	◐	I8		23	I8	I0I5.2	I9	C		◐	I7
Ouarzazate (1)	1136		32	S	06	S	II	TR	34	22		22	C		S	I0
Tindouf	432	I005.0	39	WSW	06	○	I2		4I	25	I0I0.8	27	SSE	06	○	I0
Fort-Trinquet	360	I007.2	37	C		○	II		38	22	I0II.5	22	NNE	I0	○	II
Colomb-Bechar (1)	770		34	SW	08	=	I7		35	2I		23	NNW	08	○	06
Oran	180	I0II.4	36	NNW	06	○	2I			23	I0I3.2	23	WSW	04	○	I7
Porto	103	I0I3.6	I7	C		◐	I7	I4	20	I3	I0I4.6	I3	ESE	09	○	I3
Cap St-Vincent	48	I0I2.8	2I	WSW	05	◐	20		23	I8	I0I5.3	I8	NW	03	○	I8
Lisbonne	70	I0I2.5	2I	WSW	I4	◐	I6	TR	34							
Ponta Delgada	36	I0II.2	22	WNW	I3	=	I3		23							
Angra	31	I0I2.4	I9	NW	I0	◐	I5		2I		I0I4.7	I8				I5
Horta	61	I0I3.I	I9	NNE	08	◐	I6	TR	2I	I7	I0I5.4	I7	ENE	02	○	I4
Flores	40	I0I5.2	20	SW	06	◐	I6	I0	20	I8	I0I7.0	I9	N	06	◐	II
Funchal	110	I0I2.7	25	N	07	○	I6		25	I9	I0I4.2	20	SW	04	◐	I6
Teneriffe	37	I0I3.2	25	SSE		◐			28	22	I0I4.2	22	NE	05	◐	I4
Cap Juby	5															
Villa Cisneros	6									I7	I0I3.3	20	NNE	04	○	20

(1) Pression réduite au niveau de la station.

SONDAGES AÉROLOGIQUES à 0500 TU

De gauche à droite, sous les noms de chaque station : Altitude en m. ; direction d'où vient le vent ; vitesse en nœuds.

CASA 0000TU			OUJDA			RABAT-SALE			MEKNES			KHOURIBGA			AGADIR
500	NW	05				500	NNE	04							
I000	C		I000	SE	I6	I000	NNE	04	I000	ESE	06	I000	SE	04	
I500	WSW	I0	I500	WSW	22	I500	ESE	02	I500	SSW	08	I500	S	08	NUAGES BAS
2000	S	I8	2000	WSW	22	2000	SSW	I6	2000	SSW	I0				
2500	SSW	24	2500	WSW	20	2500	SSW	23	2500	SSW	I4				
3000	SSW	26							3000	SSW	I6				
4000	SSW	32				4000	SW	33	4000	SSW	I4				

Prévisions pour la journée du I3 SEPTEMBRE I958

Temps généralement nuageux sur l'ensemble du Maroc, très nuageux le matin sur les côtes et les plaines occidentales.

En fin d'après-midi, développement de foyers orageux en montagne, principalement sur le Rif et le Moyen Atlas.

Vent variable faible dans l'intérieur, de Nord à Nord-Ouest modéré sur le littoral.

Température sans grand changement.

La mer sera peu agitée, la houle de Nord-Ouest faible Im à I.50 mètre.

OBSERVATIONS DES PORTS A 1800 TU la veille

STATIONS	ETAT DE LA MER	ETAT DE LA HOULE: Direction	Hauteur en mètres	Période en sec.	Tendance de la hauteur des vagues depuis la dernière observation
Cap Spartel (1600)	Belle	WNW	0.5		Amélioration
Mehedya	Belle	W	I	8	Stationnaire
Casablanca	Calme	NW	0.5		Stationnaire
Safi					
Essaouira (Mogador)	Belle	NW	I	4	Aggravation
Agadir					

OBSERVATIONS DES PORTS A 0900 TU ce jour

Cap Spartel	Calme	WNW	I		Aggravation
Mehedya	Belle	W	I	8	Stationnaire
Casablanca	Calme	NW	0.5		Stationnaire
El Jodida (Mazagan)	Peu agit.	WNW	I	I0	Stationnaire
Safi	Belle	NW	0.5	I2	Stationnaire
Essaouira (Mogador)	Peu agit.	NW	I.5	4	Aggravation
Agadir					

LÉGENDE pour le caractère du temps :

- ○ Ciel clair.
- ◐ Ciel peu nuageux.
- ◑ Ciel nuageux.
- ● Ciel couvert.
- ≡ Brouillard.
- = Brume.
- ∞ Brume sèche.
- · Pluie.
- ' Bruine.
- * Neige.
- ▽ Averse de pluie.
- ▽ Averse de neige.
- ▽ Averse de grêle.
- TR Traces de pluie (moins de 0 mm. 1).
- ⚡ Orage.
- < Eclairs.
- Tempête de sable.
- Poussières ou sable brassés par le vent.
- Tourbillon de poussières ou sable.
- V Grains.
- C Vent calme.

Situation en altitude [redacted] a 0000 TU Le I3 SEPTEMBRE I958

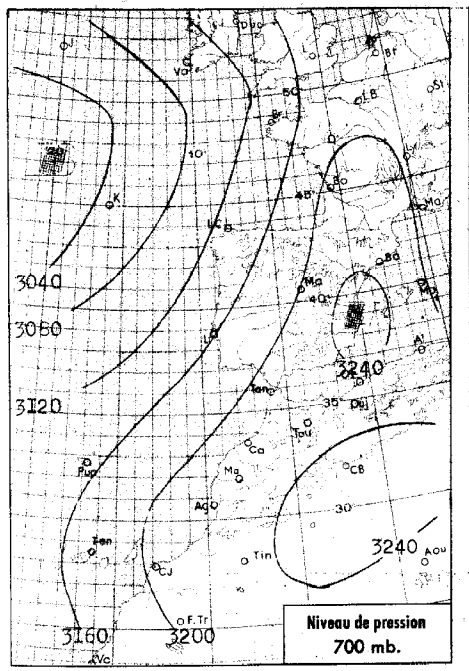

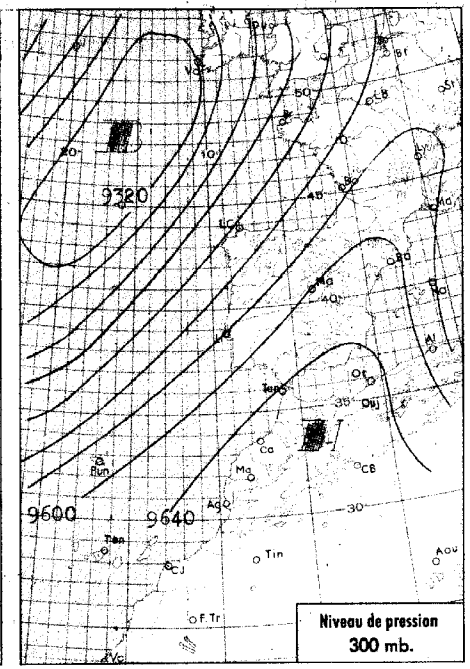

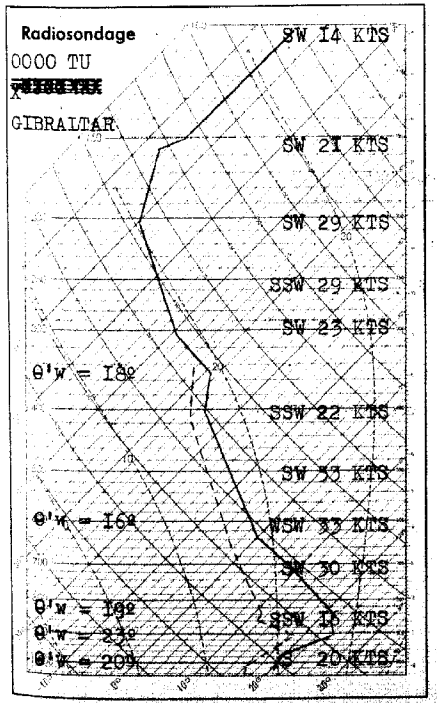

Analyse de la Situation à 0600 T.U.

L'anticyclone qui était centré sur la mer du Nord s'est décalé vers le Sud-Est et sont centre se situe maintenant sur l'Allemagne orientale .La dépression atlantique s'est comblée partiellement et est sollicitée par une nouvelle et importante zone dépressionnaire qui apparait à l'Ouest des latitudes plus septentrionales.

En conséquence,hausse des pressions suivant un axe Sud-Açores-Madère-Europe centrale.

Cependant,une perturbation difficilement décelable sur la Mauritanie à progressé en direction du Maroc où le ciel est nuageux par altocumulus pré-orageux .

Vent variable faible.
Température en hausse.

LÉGENDE

- Front chaud en surface
- Front quasi-stationnaire
- Front froid en surface
- Occlusion
- Front intertropical
- A. — anticyclone
- D. — dépression

Les autres lignes sont les isobares au niveau de la mer, cotées en millibars.

MINISTÈRE DES TRAVAUX PUBLICS

SERVICE MÉTÉOROLOGIQUE

ANNÉE 1958 N° 256

BULLETIN QUOTIDIEN DE RENSEIGNEMENTS DU MAROC

PUBLIÉ SOUS LA RESPONSABILITÉ DU DIRECTEUR DU SERVICE MÉTÉOROLOGIQUE

Situation générale à 0600 T.U. le I3 SEPTEMBRE I958

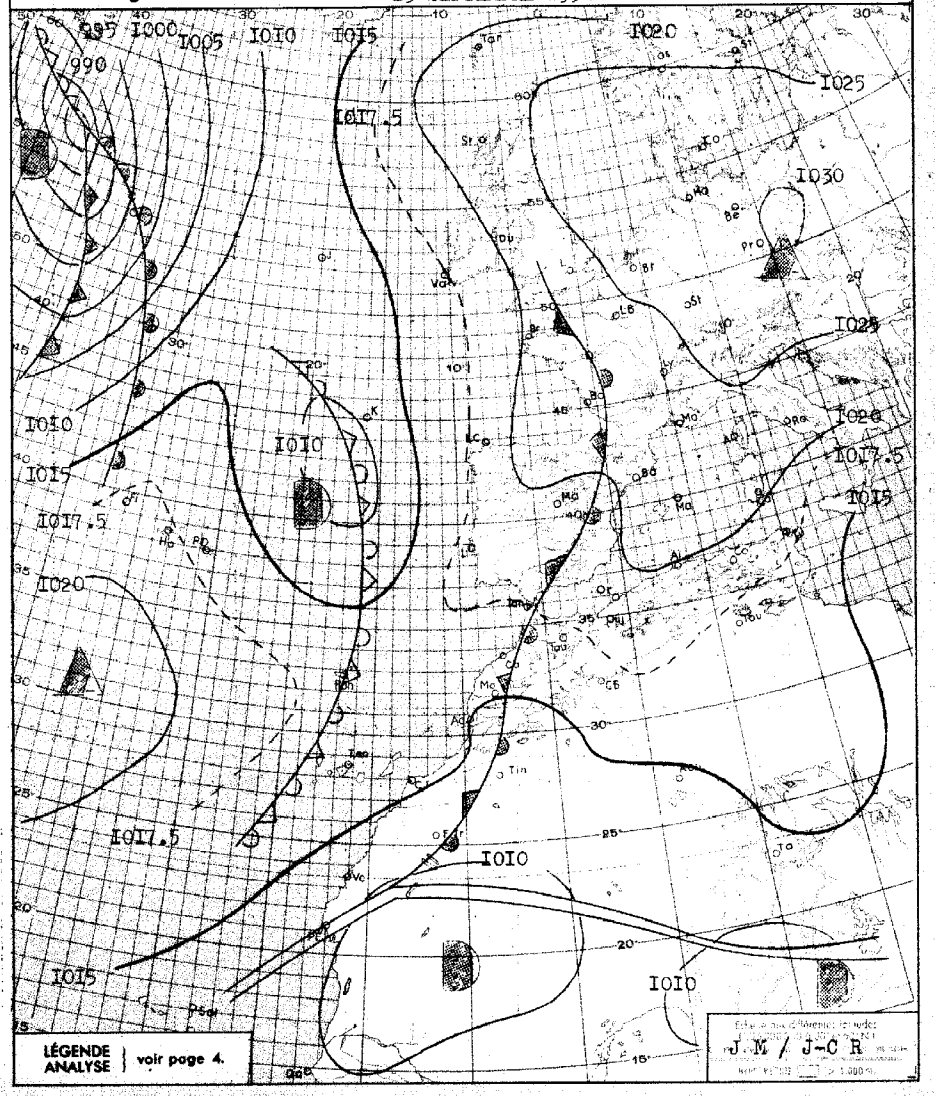

BULLETIN MÉTÉOROLOGIQUE DU MAROC DU I3 SEPTEMBRE I958

STATIONS	ALTITUDE (m) (de la cuvette du baromètre)	OBSERVATIONS DE 1800 TU la veille: Pression barométrique à 0 degré C et au niveau de la mer en millibars et dixièmes de millibars	Température de l'air en degré C	VENT: Direction	VENT: Vitesse en nœuds	Caractère du temps (voir légende)	Température du point de rosée en degré C	Hauteur de pluie tombée dans les 24 h. (de 6 à 6 h.) en millimètres	Maximum relevé à 18 h. la veille en degré C	Minimum relevé à 6 h. du matin en degrés C	OBSERVATIONS DE 0600 TU ce jour: Pression barométrique à 0 degré C et au niveau de la mer en millibars et dixièmes de millibars	Température de l'air en degré C	VENT: Direction	VENT: Vitesse en nœuds	Caractère du temps (voir légende)	Température du point de rosée en degré C
Tanger	86	I0I6.3	23	NNW	I0	○	I6		26	I7	I0I7.5	I9	ESE	06	○	I7
Oujda	460	I0I5.5	28	N	06	○	22		38	I7	I0I5.7	I7	C		○	I6
Kénitra (Port-Lyautey)	15	I0I5.2	24	N	I2	○	2I		27	I9	I0I6.8	I9	C		○	I9
Tounhar	569	I0II.4	35	C		○	I7		36	20	I0I7.2	20	ENE	II	○	I4
Rabat	68	I0I5.5	23	NNE	II	○	I8		26	I8	I0I7.5	I9	ESE	02	≡	I8
Fès	414	I0I3.5	34	NW	02	○	20		36	I9	I0I7.3	22	NNE	02	○	I7
Meknès	549	I0I4.0	30	NNW	02	○	I9		30	2I	I0I7.I	22	ENE	08	◐	I6
Nouasseur	200	I0I6.2	24	NE	I4	○	I8		28	I9	I0I6.I	20	NE	08	○	I9
Casablanca	58	I0I6.3	23	NNE	I0	○	2I		25	2I	I0I7.0	2I	ENE	08	◐	2I
Ifrane (1)	1664		24	ESE	I2	◐	I2		29	I8		22	SSE	I2	◐	08
Khouribga (1)	777		32	NNW	I0	○	I5		36	22		24	ESE	I0	○	09
Safi	45	I0I3.7	26	N	I4	○	I4		30	20	I0I5.2	20	E	I0	◐	I9
Kasba-Tadla	507	I0I0.9	37	SW	02	○	08		39	26	I0I5.8	26	ENE	04	◐	08
Midelt (1)	1520		27	WNW	06	◐	I2		3I	I7		I7	WSW	04	○	09
Essaouira (Mogador)	8	I0I5.5	2I	NNE	I0	○	I9		2I	I9	I0I5.9	I9	ENE	02	○	I8
Marrakech	466	I0I2.7	36	WNW	I2	○	I2		37	2I	I0I7.5	2I	WSW	04	○	I6
Agadir	19	I0I4.4	23	WSW	02	○	I8		23	20	I0I4.0	23	ESE	08	◐	I7
Ouarzazate (1)	1136		30	S	04	◐	I2	4.2	34	I8		I9	C		◐	I3
Tindouf	432	I0I0.6	35	SE	I2	◐	I4		40	28	I0I3.6	28	NE	06	○	I3
Fort-Trinquet	360	I007.0	39	S	04	○	09		42	29	I0II.9	29	C		○	20
Colomb-Bechar (1)	770		35	WSW	08	○	03		36							
Oran	180	I0I5.3	26	NW	08	○	22		34	2I	I0I8.0	23	C		◐	2I
Porto	103	I0I7.8	2I	SSW	05	○	I8		23	I2	I0I9.I	I3	E	04	◐	I3
Cap St-Vincent	48	I0I7.2	2I	WNW	08	○	20		22	I7	I0I8.7	I7	V	05	○	I4
Lisbonne	70	I0I7.2	23	WSW	I2	○	I7		25	I6	I0I8.5	I6	WNW	07	○	I6
Ponta Delgada	36	I0I5.I	22	NNW	I0	◐	I6		24	I7	I0I6.3	I8	NW	I2	○	I5
Angra	31	I0I6.6	I9	NE	I0	◐	I5	I.0	2I	I5	I0I2.9	I5	WSW	06	○	I3
Horta	61	I0I6.7	20	NW	I3	◐	I6	0.6	2I	I7	I0I8.2	I7	N	05	◐	I4
Flores	40	I0I8.4	I9	WNW	07	◐	I4		I9	I6	I0I7.6	I7	W	03	◐	I2
Funchal	110	I0I5.7	25	SW	08	○	I9		25	I9	I0I6.6	20	SW	04	◐	I7
Teneriffe	37									2I	I0I5.5	22				I8
Cap Juby	5															
Villa Cisneros	6									I9	I0I3.8	20	NNE	I2	○	I8

(1) Pression réduite au niveau de la station.

SONDAGES AÉROLOGIQUES à 0500 TU

De gauche à droite, sous les noms de chaque station : Altitude en m. ; direction d'où vient le vent ; vitesse en nœuds.

CASA 0000 TU			RABAT			MEKNES			OUJDA			MARRAKECH			AGADIR		
500	NE	I4	500	ENE	I2										500	ESE	06
I000	ESE	I0	I000	ESE	I7	I000	SE	I7	I000	ESE	06	I000	SE	09	I000	ESE	I7
I500	WSW	I2	I500	SSE	I4	I500	ESE	I4	I500	ESE	I2	I500	SSW	I0	I500	SSE	I4
			2000	S	08	2000	ESE	08	2000	ESE	I4	2000	SSW	I7	2000	S	08
			2500	SSE	I4	2500	ESE	I5	2500	ENE	I0	2500	SSW	20	2500	SSE	I4
			3000	SSE	2I	3000	SE	I9	3000	ESE	I0	3000	SSW	I9	3000	SSE	2I
			4000	SSE	23	4000	SSE	25	4000	ENE	04				4000	SSE	23

Prévisions pour la journée du I4 SEPTEMBRE I958

Le temps sera chaud et orageux sur l'ensemble du Maroc.

Ciel généralement très nuageux avec ondées orageuses éparses. Sur l'Atlas les orages seront nombreux et localement violents.

Vent irrégulié en direction et généralement faible, avec possibilité de fortes rafales d'orage.

Température en hausse sensible.

La mer sera belle ou peu agitée, la houle de Nord-Ouest faible 0.50 m à I.00 m.

OBSERVATIONS DES PORTS A 1800 TU la veille

STATIONS	ETAT DE LA MER	ETAT DE LA HOULE: Direction	Hauteur en mètres	Période en sec.	Tendance de la hauteur des vagues depuis la dernière observation
Cap Spartel (1600)	Calme	WNW	I.00		Stationnaire
Mehedya	Belle	W	I.00	08	Stationnaire
Casablanca	Peu Agit.	NW	0.50		Stationnaire
Safi					
Essaouira (Mogador)	Peu Agit.	NW	I.50	04	Stationnaire
Agadir	Calme	WNW	0.50	I4	Stationnaire

OBSERVATIONS DES PORTS A 0900 TU ce jour

Cap Spartel	Calme	WNW	0.50		Amélioration
Mehedya	Belle	W	I.00	04	Stationnaire
Casablanca	Belle	NW	0.50		Stationnaire
El Jadida (Mazagan)	Peu Agit.	WNW	I.00	I0	Stationnaire
Safi	Calme	WNW	0.50	I2	Stationnaire
Essaouira (Mogador)	Belle	NW	I.00	04	Amélio. Légère
Agadir	Calme	WNW	0.25	I4	Amélioration

LÉGENDE pour le caractère du temps :

- ○ Ciel clair.
- ◐ Ciel peu nuageux.
- ◑ Ciel nuageux.
- ● Ciel couvert.
- ≡ Brouillard.
- = Brume.
- ∞ Brume sèche.
- · Pluie.
- ' Bruine.
- * Neige.
- ∇ Averse de pluie.
- ∇ Averse de neige.
- ∇ Averse de grêle.
- TR Traces de pluie (moins de 0 mm. 1).
- Orage.
- < Eclairs.
- Tempête de sable.
- Poussières ou sable brassés par le vent.
- Tourbillon de poussières ou sable.
- Grains.
- C Vent calme.

Situation en altitude [redacted] à 0000 T.U. le I4 SEPTEMBRE I958

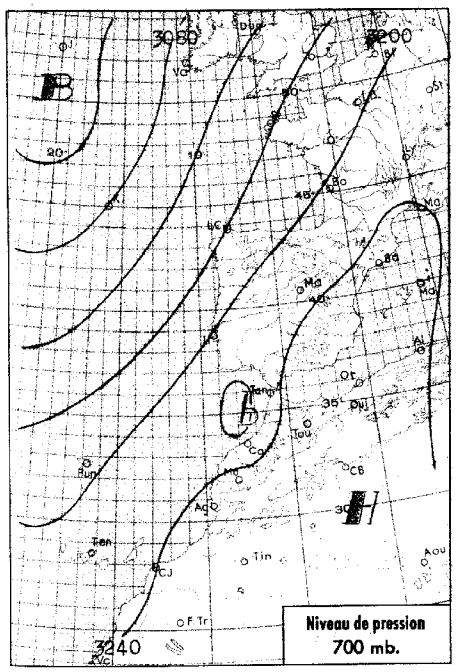

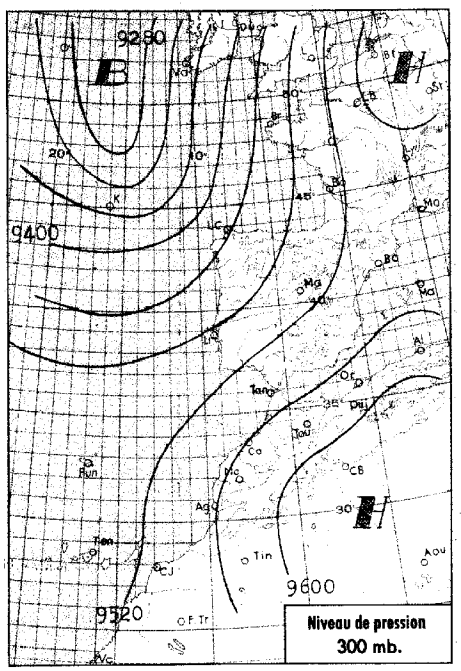

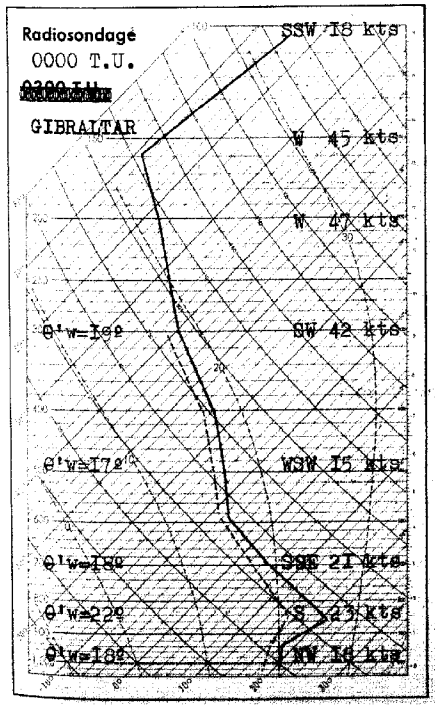

Analyse de la Situation à 0600 T.U.

Etablissement d'une dorsale axée Sud Açores-cap Finisterre.

Le Maroc reste soumis au régime continental, type sirocco, dirigeant un courant perturbé d'origine mauritanienne. Le temps est très nuageux à couvert sur l'ensemble du pays et des pluies faibles ont eu lieu cette nuit sur le quart Nord-Ouest.

Le vent faible domine d'Est.

La température est en hausse.

Rectificatif à l'analyse du I3/9/I958

Lire à la fin du premier paragraphe :

... par une nouvelle et importante zone dépressionnaire qui apparait à l'Ouest, à des latitudes plus septentrionales.

LÉGENDE

- Front chaud en surface
- Front quasi-stationnaire
- Front froid en surface
- Occlusion
- Front intertropical
- A. — anticyclone
- D. — dépression

Les autres lignes sont les isobares au niveau de la mer, cotées en millibars.

MINISTÈRE DES TRAVAUX PUBLICS

SERVICE MÉTÉOROLOGIQUE

ANNÉE 195[redacted]8 N° 257

BULLETIN QUOTIDIEN DE RENSEIGNEMENTS DU MAROC

PUBLIÉ SOUS LA RESPONSABILITÉ DU DIRECTEUR DU SERVICE MÉTÉOROLOGIQUE

Situation générale à 0600 T.U. le I4 SEPTEMBRE I958

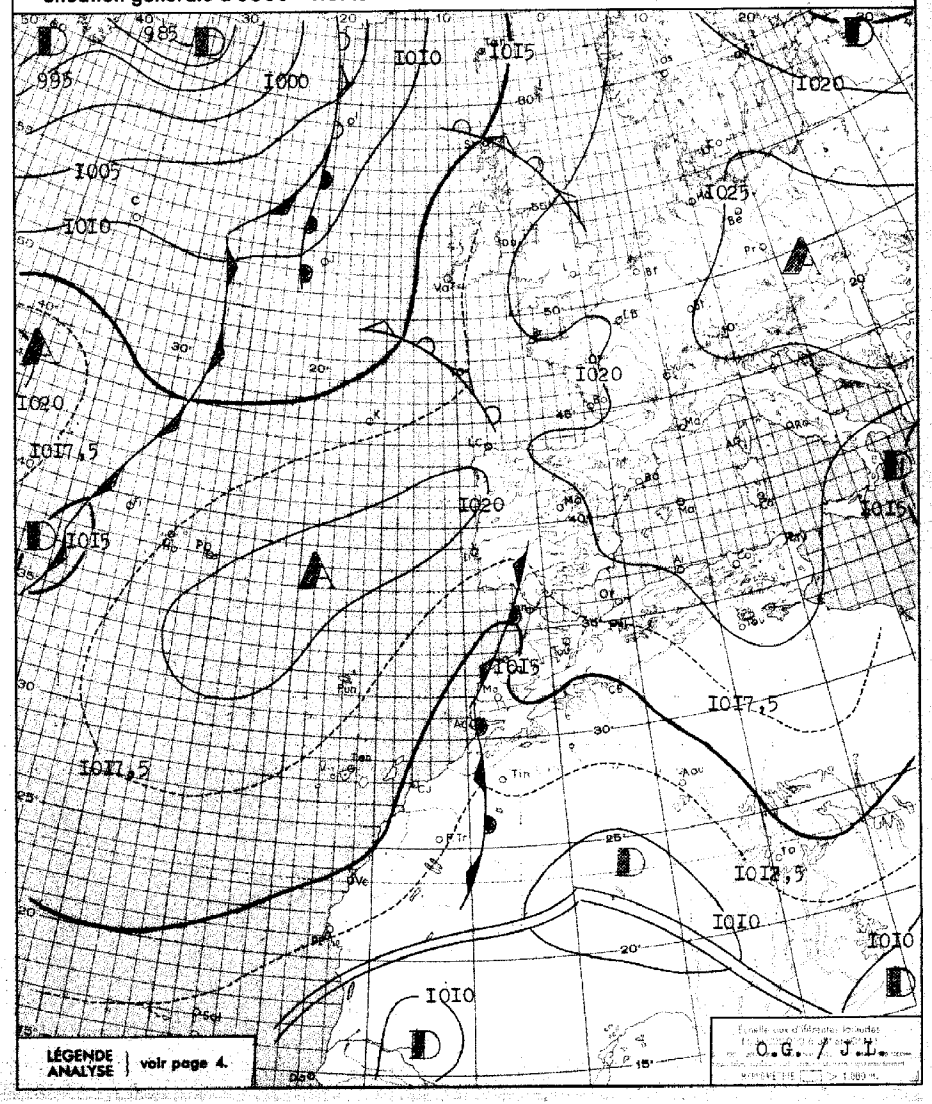

STATIONS	ALTITUDE (m) (de la cuvette du baromètre)	OBSERVATIONS DE 1800 TU la veille: Pression barométrique à 0 degré C et au niveau de la mer en millibars et dixièmes de millibars	Température de l'air en degré C	VENT: Direction	VENT: Vitesse en nœuds	Caractère du temps (voir légende)	Température du point de rosée en degré C	Hauteur de pluie tombée dans les 24 h. (de 6 à 6 h.) en millimètres	Maximum relevé à 18 h. la veille en degré C	Minimum relevé à 6 h. du matin en degrés C	OBSERVATIONS DE 0600 TU ce jour: Pression barométrique à 0 degré C et au niveau de la mer en millibars et dixièmes de millibars	Température de l'air en degré C	VENT: Direction	VENT: Vitesse en nœuds	Caractère du temps (voir légende)	Température du point de rosée en degré C
Tanger	86	I0I7,5	26	NE	I0	◐	I9	TR	32	23	I0I6,8	24	ENE	I0	◐	I9
Oujda	460	I0I8,2	27	N	04	○	2I		38	I8	I02I,4	I8	C		○	I7
Kénitra (Port-Lyautey)	15	I0I7,5	25	WSW	06	○	23		28	23	I0I4,9	23	ESE	04	◍	2I
Touahar	569	I0I4,8	34	W	08	◍	II		37	23	I0I7,7	23	E	2I	◐	I7
Rabat	68	I0I8,I	23	WNW	02	◐	20	0,2	28	22	I0I4,7	27	SE	I2	◍	I6
Fès	414	I0I7,3	3I	WSW	I6	◍	I4	0,2	38	24	I0I7,4	26	ENE	04	◐	I3
Meknès	549	I0I9,6	27	SSE	23	◐	I6	TR	36	23	I0I6,7	25	SSE	06	◐	I3
Nouasseur	200	I0I7,9	26	NE	08	◐	I9	TR	3I	24	I0I4,5	27	SE	08	◍	I4
Casablanca	58	I0I7,9	24	ENE	08	◐	2I	0,I	26	22	I0I4,4	29	S	06	◐	I6
Ifrane (1)	1664		I7	WSW	08	⚲	I2	*	30							
Khouribga (1)	777		32	C		◍	I5		36	2I		25	NE	I0	◍	I4
Safi	45	I0I5,4	32	NE	I0	○	20		35	I9	I0I4,5	23	NE	20	○	2I
Kasba-Tadla	507	I0I6,7	33	SSE	I8	◍	09		40							
Midelt (1)	1520		2I	WSW	26	◍	I3	**	30							
Essaouira (Mogador)	8	I0I6,I	2I	NNE	I3	◍	I8		22							
Marrakech	466	I0I6,3	32	NW	I4	◍	I4	TR	37	24	I0I5,9	24	ESE	08	○	I6
Agadir	19	I0I4,0	28	WSW	04	◍	I9		40	20	I0I3,9	22	ENE	04	◍	I8
Ouarzazate (1)	1136		3I	N	06	◍	08		34							
Tindouf	432	I0I0,6	39	ESE	08	○	I4		40	25	I0I3,8	25	NE	06	○	0I
Fort-Trinquet	360	I008,I	40	E	04	○	I9		4I	25	I0II,0	25	C		○	I7
Colomb-Bechar (1)	770		35	ESE	02	◍	09	TR	38	25		26	N	08	○	08
Oran	180	I0I8,6	25	NW	I0	○	2I		30	2I	I0I9,7	24	C		◐	20
Porto	103	I020,3	2I	NW	04	○	I9			I2	I020,4	I3	E	09	◍	I3
Cap St-Vincent	48	I0I8,7	2I	N	I4	○	I8		25	I8	I0I7,6	I9	NNW	II	◍	I8
Lisbonne	70	I0I9,I	25	NW	I0	○	I6		27	I7	I0I8,8	I7	NNW	04	○	I5
Ponta Delgada	36	I0I8,9	2I			◍	II		23	I8	I020,I	I9	WSW	04	○	I4
Angra	31	I0I8,6	20	NW	08	◍	I3	TR	2I	I7	I0I9,I	I8	NW	05	○	I4
Horta	61	I0I8,5	23	SW	07	○			23	I8	I0I8,3	I9	SSW	09	◍	I6
Flores	40	I0I7,7	20	SSW	I0	◍	I5	0,3	22	20	I0I5,2	20	ESE	09	◍	20
Funchal	110	I0I8,I	24	SW	06	◍	I9		25	I9	I0I7,6	I9	C		○	I6
Teneriffe	37															
Cap Juby	5															
Villa Cisneros	6	I0I2,9	23	ESE	20	○	20									

(1) Pression réduite au niveau de la station.

SONDAGES AÉROLOGIQUES à 0500 TU

De gauche à droite, sous les noms de chaque station : Altitude en m.; direction d'où vient le vent; vitesse en nœuds.

CASA 0000 TU			OUJDA			RABAT			MEKNES			KHOURIBGA			MARRAKECH			AGADIR		
500	ESE	36				500	ESE	23										500	SE	04
I000	ESE	27	I000	C		I000	SE	I9	I000	SE	I2	I000	E	I9	I000	E	I8	I000	C	
I500	SE	I0				I500	SSW	I2	I500	SSE	I9	I500	E	09	I500	ENE	20	I500	C	
2000	SE	I2				2000	W	08	2000	SSE	I4	2000	ENE	04	2000	ENE	2I	2000	SE	04
2500	SSE	06				2500	WNW	08	2500	SSW	2I				2500	ENE	I9	2500	SSE	I2
3000	WNW	I2				3000	SSW	I6	3000	SW	08							3000	SSE	I9
4000	WSW	I7				4000	WSW	3I										4000	SSE	25

* Hauteur de pluie tombée dans la journée du I3 (de 6 à I8 h.) : 4 millimètres
** " " " " " " " " " " " : Traces

Prévisions pour la journée du I5 SEPTEMBRE I958

Amélioration du temps.

Le ciel demeurera toutefois nuageux sur l'ensemble du pays, plus particulièrement sur les régions orientales où des pluies matinales sont encore possibles.

Orages isolés l'après-midi sur le Rif et le Moyen Atlas.

Vent de Nord à Nord-Ouest faible à modéré sur l'occidental, de Sud-Est sur l'oriental.

Température en baisse.

La mer sera peu agitée, la houle de Nord-Ouest faible I à I,50 mètre.

OBSERVATIONS DES PORTS A 1800 TU la veille

STATIONS	ETAT DE LA MER	ETAT DE LA HOULE: Direction	Hauteur en mètres	Période en sec.	Tendance de la hauteur des vagues depuis la dernière observation
Cap Spartel (1600)	Peu agit.	Houle atlantique nulle			
Mehedya	Belle	W	I	08	Stationnaire
Casablanca					
Safi					
Essaouira (Mogador)					
Agadir					

OBSERVATIONS DES PORTS A 0900 TU ce jour

Cap Spartel	Peu agit.	WNW	0,50		Aggravation
Mehedya	Peu agit.	W	I	08	Stationnaire
Casablanca	Peu agit.	NW	I		Aggravation
El Jadida (Mazagan)					
Safi					
Essaouira (Mogador)					
Agadir					

LÉGENDE pour le caractère du temps :

- ○ Ciel clair.
- ◐ Ciel peu nuageux.
- ◍ Ciel nuageux.
- ◍ Ciel couvert.
- ≡ Brouillard.
- = Brume.
- ∞ Brume sèche.
- • Pluie.
- ⁝ Bruine.
- * Neige.
- ▽ Averse de pluie.
- ▽ Averse de neige.
- ▽ Averse de grêle.
- TR Traces de pluie (moins de 0 mm, 1).
- ⚲ Orage.
- ⚡ Eclairs.
- Tempête de sable.
- Poussières ou sable brassés par le vent.
- Tourbillon de poussières ou sable.
- V Grains.
- C Vent calme.

Situation en altitude ~~à 0300 TU le~~ a 0000TU le I5 SEPTEMBRE I958

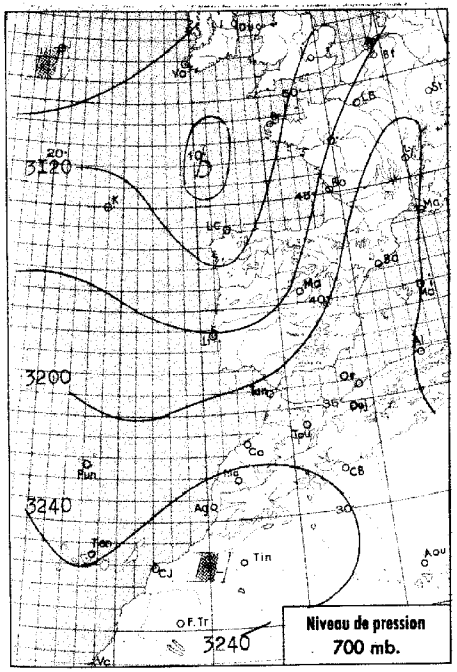

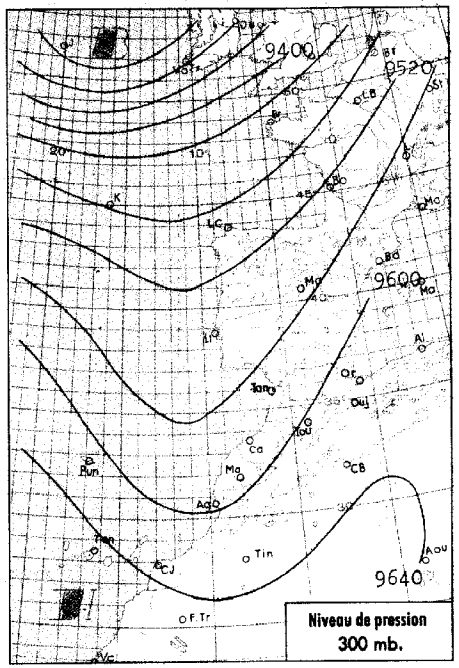

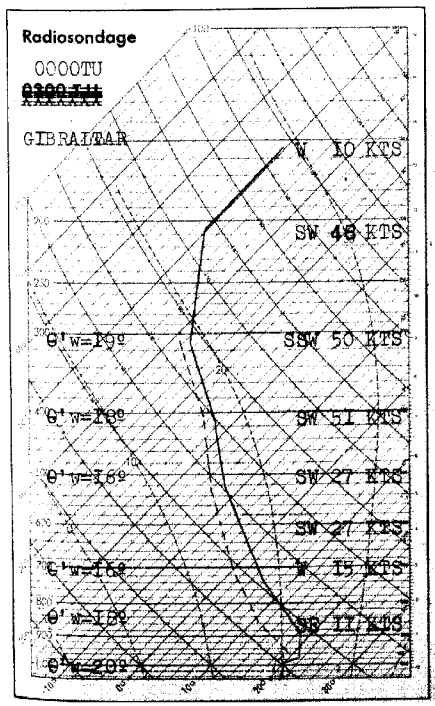

Analyse de la Situation à 0600 T.U.

La dorsale atlantique s'étend maintenant au Sud-Ouest de la France; d'autre part, le courant de Sud a Sud-Est, type siroco, qui s'écoulait sur le Maroc est devenu très diffluent par suite d'un éffondrement du champ de pression sur la méditerranée.

Le temps demeure très nuageux a couvert sur l'ensemble du pays. Des pluies orageuses ont eu lieu dans la nuit sur le Tangérois, le Moyen Atlas et l'oriental.

Le vent, faible, domine d'Est.

La température est en baisse sensible.

LÉGENDE

- Front chaud en surface
- Front quasi-stationnaire
- Front froid en surface
- Occlusion
- Front intertropical
- A. — anticyclone
- D. — dépression

Les autres lignes sont les isobares au niveau de la mer, cotées en millibars.

MINISTÈRE DES TRAVAUX PUBLICS

SERVICE MÉTÉOROLOGIQUE

ANNÉE 1958 N° 258

BULLETIN QUOTIDIEN DE RENSEIGNEMENTS DU MAROC

PUBLIÉ SOUS LA RESPONSABILITÉ DU DIRECTEUR DU SERVICE MÉTÉOROLOGIQUE

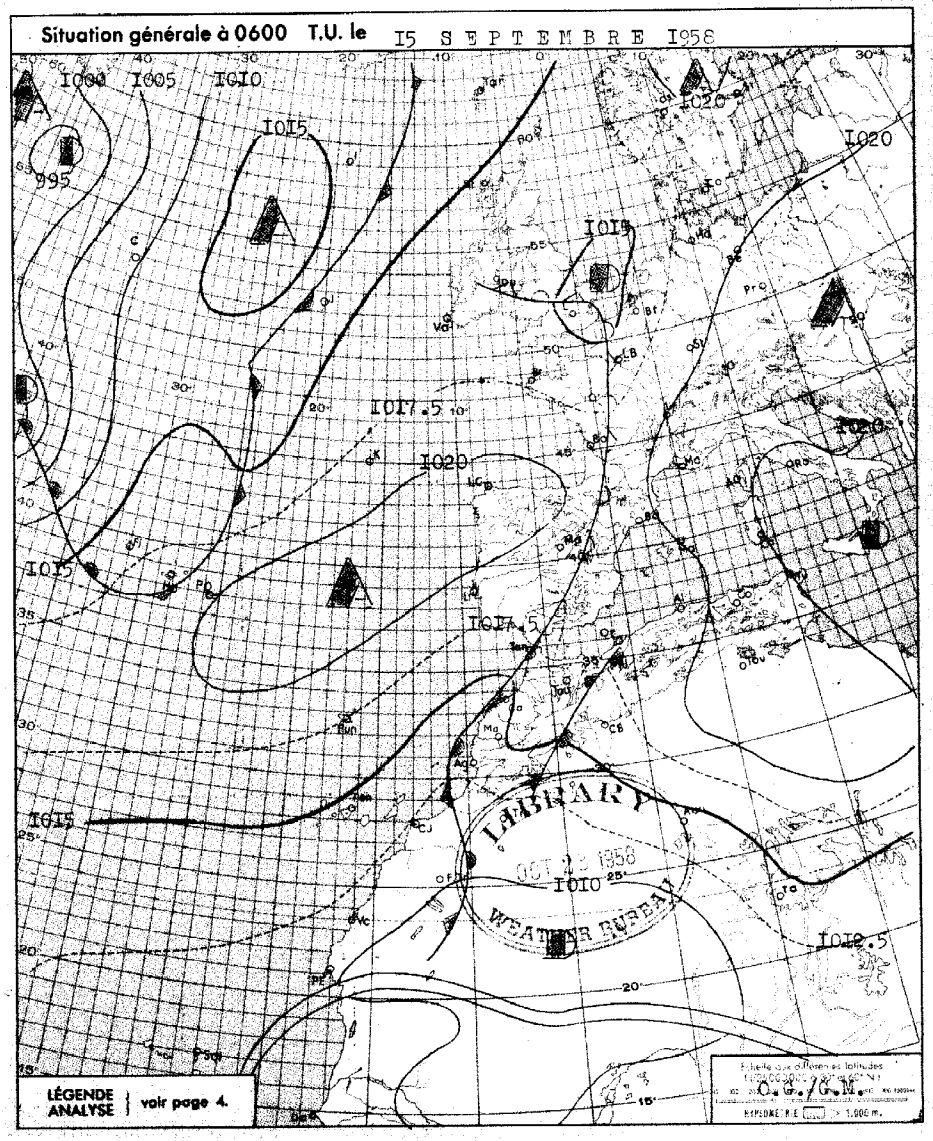

BULLETIN MÉTÉOROLOGIQUE DU MAROC DU I5 SEPTEMBRE I958

STATIONS	ALTITUDE (m) (de la cuvette du baromètre)	OBSERVATIONS DE 1800 TU la veille: Pression barométrique à 0 degré C et au niveau de la mer en millibars et dixièmes de millibars	Température de l'air en degré C	VENT: Direction	VENT: Vitesse en nœuds	Caractère du temps (voir légende)	Température du point de rosée en degré C	Hauteur de pluie tombée dans les 24 h. (de 6 à 6 h.) en millimètres	Maximum relevé à 18 h. la veille en degré C	Minimum relevé à 6 h. du matin en degrés C	OBSERVATIONS DE 0600 TU ce jour: Pression barométrique à 0 degré C et au niveau de la mer en millibars et dixièmes de millibars	Température de l'air en degré C	VENT: Direction	VENT: Vitesse en nœuds	Caractère du temps (voir légende)	Température du point de rosée en degré C
Tanger	86	I0I9.I	24	ESE	I0	◐	I9	I	26	I9	I0I7.0	2I	ENE	08	◍	I9
Oujda	460	I022.3	22	WSW	I0	⸮	I9	3	3I	I9	I0I9.0	20	C		•	I7
Kénitra (Port-Lyoutey)	15	I0I8.3	26	ESE	I0	◐	I9		27	20	I0I4.5	20	C		◐	I8
Touahar	569	I0I9.0	27	W	32	◐	I4	2	33	I8	I0I7.5	I8	ESE	I3	○	I3
Rabat	68	I0I8.8	27	SE	I4	◍	I6	TR	29	2I	I0I4.4	22	S	06	◍	I4
Fès	414	I02I.5	26	WNW	06	◍	I5	I	34	2I	I0I6.7	2I	NE	06	◍	I6
Meknès	549	I022.0	24	ESE	08	◍	I4	0.2	30	20	I0I6.3	20	ESE	I0	◍	I2
Nouasseur	200	I0I6.3	27	SE	I6	◍	I5	TR	27	I8	I0I5.2	I9	S	02	○	I4
Casablanca	58	I0I6.4	29	SE	I6	◐	I7	0.2	30	I9	I0I5.4	I9	WNW	06	◐	I8
Ifrane (1)	1664							25		I3		I6	SSE	06	○	07
Khouribga (1)	777		23	ENE	I4	◐	I4	TR	28	I9		20	NE	06	◍	I0
Safi	45	I0I3.I	27	SE	I6	◍	I6	0.6	3I	2I	I0I4.3	22	ENE	08	◐	I6
Kasba-Tadla	507							II.8		20	I0I5.6	20	ESE	04	◐	I5
Midelt (1)	1520							I7		I3		I3	C		=	09
Essaouira (Mogador)	8							TR		I9	I0I4.7	20	ENE	04	◍	I8
Marrakech	466	I0I7.6	28	ESE	20	◐	I7	TR	29	2I	I0I6.4	2I	S	02	◐	I4
Agadir	19	I0I3.I	32	E	06	◐	I5		32	I9	I0I4.5	20	ENE	02	○	I6
Ouarzazate (1)	1136								33	2I		22	C		◐	I0
Tindouf	432	I008.7	38	ENE	04	◍	08		40	24	I00I.5	25	SW	08	○	02
Fort-Trinquet	360	I007.2	40	E	04	○	00		42	25	I0I0.I	25	NNW	04	○	I5
Colomb-Bechar (1)	770		34	SE	I2	◍	08		36	25		25	NNE	I2	○	I7
Oran	180	I0I7.6	26	WNW	06	◍	20		30	22	I0I8.7	22	C		◐	I9
Porto	103	I020.2	2I	NW	08	○	I8		23	I5	I020.2	I6	NE	06	○	I6
Cap St-Vincent	48	I0I8.4	22	VAR	04	◐	I9		26	I8	I0I7.6	I8	NNW	I4	○	I8
Lisbonne	70	I0I8.6	25	NW	I2	○	I6		27	I7	I0I9.0	I7	N	08	○	I6
Ponta Delgada	36	I020.7	22	SSW	08	○	I5		24	I8	I020.3	20	SSE	I0	○	I7
Angra	31	I0I8.8	22	SSE	I0	◐	I8	TR	23	2I	I0I6.8	2I	SW	I3	○	I8
Horta	61	I0I7.I	22	SSW	I2	◐	2I	TR	23	I9	I0I7.0	20	SW	I0	◍	I8
Flores	40	I0I7.0	2I	N	06	◐	I6	0.5	22	I7	I0I6.0	I8	SW	02	◍	I9
Funchal	110	I0I8.4	23	C		◐	I9		24	I8	I0I8.I	I9	N	07	○	I6
Teneriffe	37	I0I7.4	28	ESE	I0	○	I7		3I	22	I0I4.6	22	C		○	I6
Cap Juby	5															
Villa Cisneros	6	I0I2.5	25	NNE	I4	○	22			20	I0I2.5	2I	NNE	I4	○	20

(1) Pression réduite au niveau de la station.

SONDAGES AÉROLOGIQUES à 0500 TU

De gauche à droite, sous les noms de chaque station : Altitude en m.; direction d'où vient le vent; vitesse en nœuds.

CASA 0000TU			RABAT-SALE			MEKNES			KHOURIBGA			MARRAKECH			AGADIR		
500	SE	24	500	SE	02										500	E	I0
I000	ESE	04	I000	ESE	0I	I000	SSW	I2	I000	SSW	04	I000	SSW	04	I000	NNE	04
I500	C		I500	ESE	04	I500	SSE	04	I500	NW	08	I500	ESE	04	I500	NNE	04
2000	N	03	2000	NNE	0I	2000	ENE	I9	2000	SW	07	2000	SSE	04	2000	NW	I8
			2500	NNW	03							2500	SW	04	2500	WSW	08
3000	WSW	I7	3000	WNW	03							3000	WSW	I4	3000	SSE	06
4000	SW	22										4000	WSW	22			

Prévisions pour la journée du I6 SEPTEMBRE I958

Etablissement d'un régime de Nord-Est relativement frais.

Le ciel sera clair ou peu nuageux sur l'ensemble du pays.

Vent de Nord à Nord-Est faible à modéré.

Température à peu près stationnaire.

La mer sera peu agitée, la houle faible I mètre.

OBSERVATIONS DES PORTS A 1800 TU la veille

STATIONS	ETAT DE LA MER	ETAT DE LA HOULE: Direction	Hauteur en mètres	Période en sec.	Tendance de la hauteur des vagues depuis la dernière observation
Cap Spartel (1600)	Calme	Houle	atlantique		nulle
Mehedya	Belle	W	I	8	Stationnaire
Casablanca					
Safi					
Essaouira (Mogador)	Peu agit.	NW	I.5	8	Stationnaire
Agadir	Calme	WNW	0.25	I4	Stationnaire

OBSERVATIONS DES PORTS A 0900 TU ce jour

Cap Spartel	Calme	Houle	atlantique		nulle
Mehedya	Belle	W	I	8	Stationnaire
Casablanca	Calme	Houle	nulle		
El Jadida (Mazagan)	Peu agit.	WNW	I.5	I0	Stationnaire
Safi	Calme	WNW	0.5	I2	Stationnaire
Essaouira (Mogador)	Calme	Houle	nulle		Amélioration
Agadir	Calme	WNW	0.5	I4	Aggravation

LÉGENDE pour le caractère du temps :

- ○ Ciel clair.
- ◐ Ciel peu nuageux.
- ◍ Ciel nuageux.
- ◍ Ciel couvert.
- ≡ Brouillard.
- = Brume.
- ∞ Brume sèche.
- • Pluie.
- ⸮ Bruine.
- ✱ Neige.
- Averse de pluie.
- Averse de neige.
- Averse de grêle.
- TR Traces de pluie (moins de 0 mm. 1).
- Orage.
- Eclairs.
- Tempête de sable.
- Poussières ou sable brassés par le vent.
- Tourbillon de poussières ou sable.
- Grains.
- C Vent calme.

Additif au Bulletin N°257 du I4 Septembre I958 - IFRANE 0600TU Minimum I3°, précipitations en I2h du I3 à I800TU au I4 à 0600TU: 24mm

Situation en altitude [redacted] à 0000 T.U. le I6 SEPTEMBRE I958

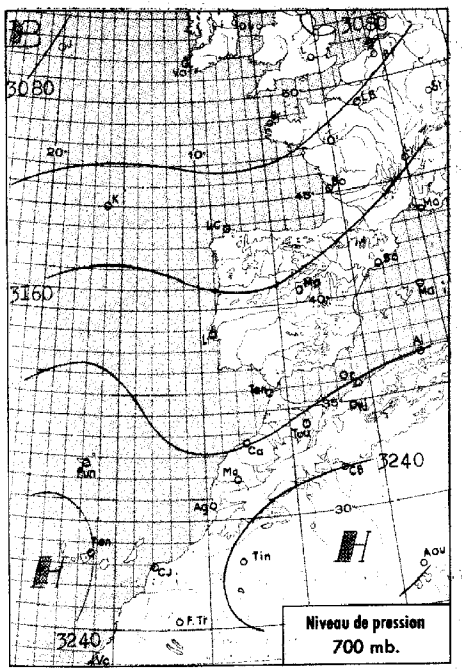

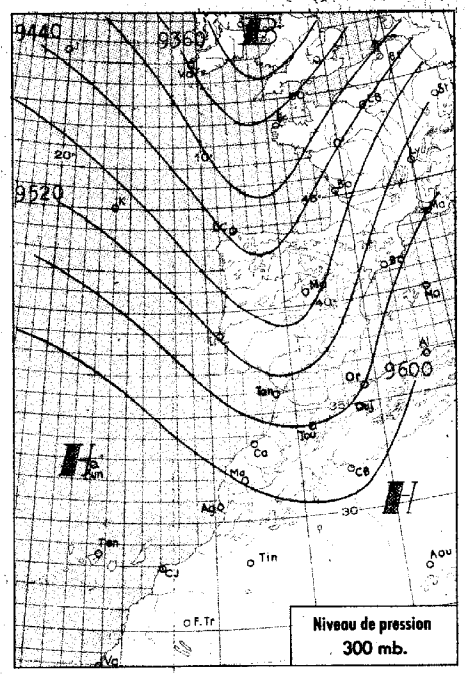

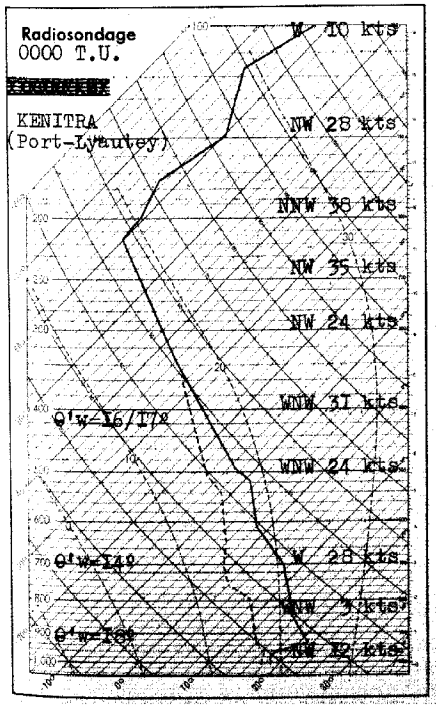

Analyse de la Situation à 0600 T.U.

La dorsale qui s'étend de Madère aux Iles Britanniques s'est renforcée et maintient le Maroc dans une zone à faible gradient.

Le ciel est généralement peu nuageux à l'étage supérieur, à l'exception des régions littorales où les brumes matinales sont abondantes.

Vent variable faible.

Température sensiblement stationnaire.

LEGENDE

- Front chaud en surface
- Front quasi-stationnaire
- Front froid en surface
- Occlusion
- Front intertropical
- A. — anticyclone
- D. — dépression

Les autres lignes sont les isobares au niveau de la mer, cotées en millibars.

MINISTÈRE DES TRAVAUX PUBLICS

SERVICE MÉTÉOROLOGIQUE

ANNÉE 1958 — N° 259

BULLETIN QUOTIDIEN DE RENSEIGNEMENTS DU MAROC

PUBLIÉ SOUS LA RESPONSABILITÉ DU DIRECTEUR DU SERVICE MÉTÉOROLOGIQUE

Situation générale à 0600 T.U. le I6 SEPTEMBRE I958

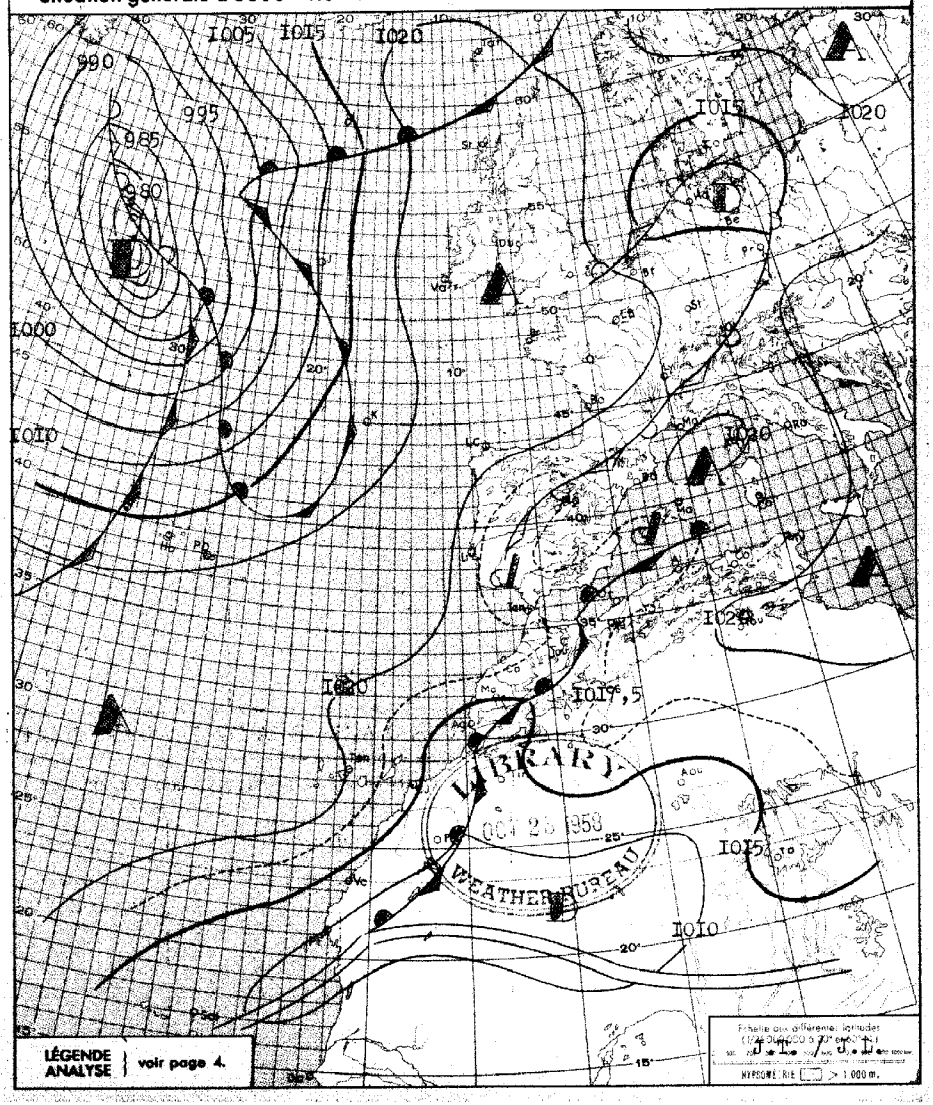

BULLETIN MÉTÉOROLOGIQUE DU MAROC DU I6 SEPTEMBRE I958

OBSERVATIONS DE 1800 TU la veille / OBSERVATIONS DE 0600 TU ce jour

STATIONS	ALTITUDE (m) (de la cuvette du baromètre)	1800 TU: Pression barométrique à 0 degré C et au niveau de la mer en millibars et dixièmes de millibars	1800 TU: Température de l'air en degré C	1800 TU: VENT Direction	1800 TU: VENT Vitesse en nœuds	1800 TU: Caractère du temps (voir légende)	1800 TU: Température du point de rosée en degré C	Hauteur de pluie tombée dans les 24 h. (de 6 à 6 h.) en millimètres	Maximum relevé à 18 h. la veille en degré C	Minimum relevé à 6 h. du matin en degrés C	0600 TU: Pression barométrique à 0 degré C et au niveau de la mer en millibars et dixièmes de millibars	0600 TU: Température de l'air en degré C	0600 TU: VENT Direction	0600 TU: VENT Vitesse en nœuds	0600 TU: Caractère du temps (voir légende)	0600 TU: Température du point de rosée en degré C
Tanger	86	I0I5,0	24	NE	I7	○	I9		30	I9	I0I7,I	I9	ENE	07	◍	I8
Oujda	460	I0I5,5	25	N	04	◍	I7		32	I7	I0I7,9	I7	C		○	I5
Kénitra (Port-Lyautey)	15	I0I3,9	26	NNW	08	○	22		3I	20	I0I6,9	20	WSW	I2	≡	20
Touahar	569	I0I2,5	28	ENE	I8	●	I9		30	20	I0I6,0	20	WSW	06	○	I4
Rabat	68	I0I4,0	25	NNW	I2	○	2I		3I	I9	I0I7,4	20	WSW	04	≡	20
Fès	414	I0I2,6	33	NNW	04	○	I4		36	I8	I0I8,0	I8	WNW	02	○	I3
Meknès	549	I0I2,5	32	WNW	04	○	I0		33	I7	I0I8,6	I7	C		○	I4
Nouasseur	200	I0I5,5	26	NNE	I2	○	I9		32	I9	I0I8,I	I9	C		≡	I9
Casablanca	58	I0I5,9	24	N	08	○	20		28	I9	I0I7,5	20	C		○	20
Ifrane (1)	1664		22	WSW	02	◍	I2	I5	26	I2		I7	SW	06	○	I0
Khouribga (1)	777		30	NNW	I4	○	I0		36	I7		I7	NNE	06	○	I3
Safi	45	I0I3,8	27	NE	I6	○	I9		34	I9	I0I6,6	20	E	06	◍	I9
Kasba-Tadla	507	I0I2,2	35	WNW	06	○	06		36	20	I0I6,9	20	ESE	08	○	I3
Midelt (1)	1520		22	WSW	I0	○	I3	6	24	I3		I4	C		◍	II
Essaouira (Mogador)	8	I0I5,0	2I	N	I0	○	I9		22	I8	I0I5,7	I8	NNE	I2	○	I7
Marrakech	466	I0I2,4	37	WNW	20	○	I2		38	2I	I0I7,7	2I	WSW	04	○	I6
Agadir	19	I0I2,0	26	WSW	04	○	I8		28	I8	I0I4,7	I8	C		○	I6
Ouarzazate (1)	1136		26	WSW	I4	◍	II	0,2	30	I6		I6	W	04	○	I4
Tindouf	432	I009,I	39	ESE	I2	◍	02		4I	26	I0I3,9	27	ENE	06	○	07
Fort-Trinquet	360	I006,3	42	E	04	○	I2		44	27	I0I0,8	27	C		◍	I6
Colomb-Bechar (1)	770		32	WSW	I0	◍	09		33	22		23	NNE	06	○	08
Oran	180	I0I4,5	24	NW	08	◍	2I		3I	20	I0I5,4	22	C		◍	20
Porto	103	I0I9,9	20	NNW	I5	○	I7		22							
Cap St-Vincent	48	I0I6,9	20	NNW	22	○	I9		24	I7	I0I7,9	I7	N	05	◍	I7
Lisbonne	70	I0I7,7	23	NW	I6	○	I7		27	I7	I0I8,4	I8	NNW	I2	○	I5
Ponta Delgada	36	I0I9,9	23	SSW	I6	○	I9		24	2I	I0I9,I	2I	SSW	I6	◍	I0
Angra	31	I0I6,0	24	SSW	I4	◍	2I	5	25	22	I0I4,3	24	WSW	I5	•	20
Horta	61	I0I4,2	2I	SSW	2I	•	II	8	22	I9	I0I3,4	I9	WSW	I9	◍	I9
Flores	40	I0I0,9	22	SE	07	◐	I8	I	22	I9	I0I2,I	I9	WNW	2I	○	I4
Funchal	110	I0I8,3	24	NE	07	○	I8		26	I9	I0I9,2	I9	NE	05	○	I7
Teneriffe	37		27	E	06	○	I9		30							
Cap Juby	5															
Villa Cisneros	6	I0II,7	24	NNE	24	○	20		25	I9	I0II,5	20	NNE	I8	○	I9

(1) Pression réduite au niveau de la station.

Prévisions pour la journée du I7 SEPTEMBRE I958

Persistance du même type de temps.

Le ciel, généralement clair ou peu nuageux, sera brumeux le matin sur les côtes.

Une faible tendance orageuse se manifestera l'après-midi en haute montagne.

Vent variable faible, s'orientant à Nord-Est modéré sur le littoral.

Température sans grand changement.

La mer sera belle, la houle faible 0,50 à I mètre.

OBSERVATIONS DES PORTS A 1800 TU la veille

STATIONS	ETAT DE LA MER	ETAT DE LA HOULE: Direction	Hauteur en mètres	Période en sec.	Tendance de la hauteur des vagues depuis la dernière observation
Cap Spartel (1600)	Agitée	Houle atlantique nulle			
Mehedya	Belle	W	I	08	Stationnaire
Casablanca	Calme	Houle nulle			
Safi	Calme	WNW	0,50	I2	Stationnaire
Essaouira (Mogador)	Belle	NW	0,50	04	Stationnaire
Agadir	Calme	WNW	0,50	I4	Stationnaire

OBSERVATIONS DES PORTS A 0900 TU ce jour

Cap Spartel	Calme	WNW	0,50		Aggravation
Mehedya		Brouillard			
Casablanca		Brouillard			
El Jadida (Mazagan)					
Safi					
Essaouira (Mogador)	Agitée	NW	I,50	04	Aggr. légère
Agadir	Calme	WNW	0,25	I4	Amélioration

SONDAGES AÉROLOGIQUES à 0500 TU

De gauche à droite, sous les noms de chaque station : Altitude en m.; direction d'où vient le vent; vitesse en nœuds.

CASA 0000 TU			OUJDA			RABAT	MEKNES			KHOURIBGA			MARRAKECH			AGADIR		
500	NNE	I7														500	ENE	27
I000	NNE	I6	I000	C			I000	WNW	05	I000	WSW	02	I000	NE	06	I000	SSE	08
I500	NNE	09	I500	W	08		I500	W	05	I500	SW	I7	I500	S	02	I500	SSW	08
2000	NNW	08	2000	WNW	I2	Brouillard	2000	WSW	I0	2000	W	I4	2000	WSW	I0	2000	S	I0
2500	WNW	32	2500	WNW	I6		2500	WSW	09	2500	W	22	2500	WNW	22	2500	SSW	25
3000	WSW	30	3000	W	I8		3000	W	I3							3000	SSW	I7
4000	WSW	38					4000	WNW	2I							4000	SSW	2I

LÉGENDE pour le caractère du temps :

- ○ Ciel clair.
- ◐ Ciel peu nuageux.
- ◍ Ciel nuageux.
- ◉ Ciel couvert.
- ≡ Brouillard.
- = Brume.
- ∞ Brume sèche.
- • Pluie.
- ◦ Bruine.
- ✱ Neige.
- ▽ Averse de pluie.
- ▽ Averse de neige.
- ▽ Averse de grêle.
- TR Traces de pluie (moins de 0 mm. 1).
- ⚠ Orage.
- < Eclairs.
- Tempête de sable.
- Poussières ou sable brassés par le vent.
- Tourbillon de poussières ou sable.
- V Grains.
- C Vent calme.

Situation en altitude [redacted] à 0000TU le 17 SEPTEMBRE 1958

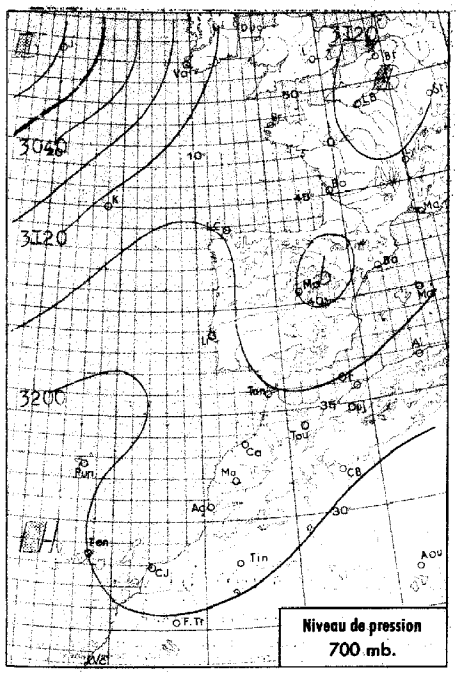

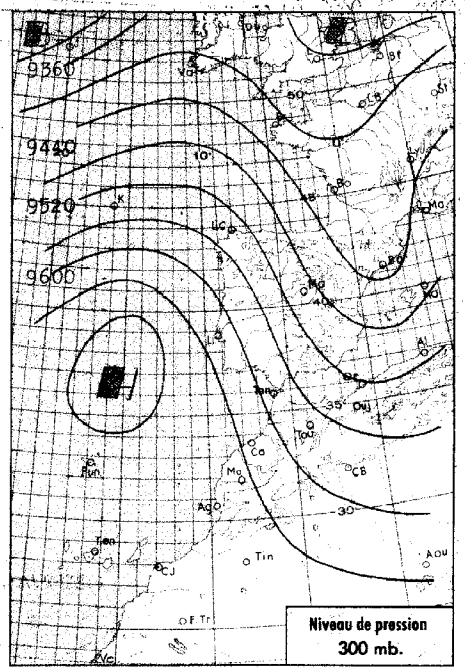

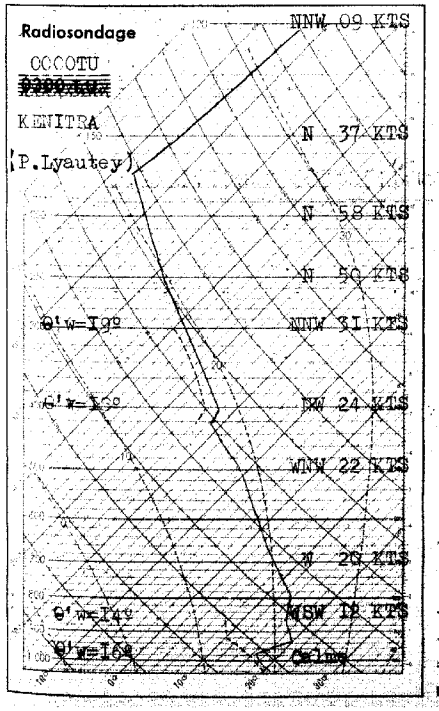

Analyse de la Situation à 0600 T.U.

La profonde zone dépressionnaire de l'Atlantique, au Nord des Açores, s'est décalée vers le Nord et s'est étendue vers les Iles Britanniques. La dépression orageuse, qui se situait hier sur l'Allemagne, s'est déplacée vers le Sud-Est en se comblant, mais la perturbation qui lui était associée donne encore du mauvais temps sur les Alpes et le bassin méditerranéen. L'axe des hautes pressions a légèrement basculé vers l'Est dans sa partie septentrionale, des Iles Britanniques vers la Scandinavie.

Le Maroc est resté en dehors des systèmes perturbés. Le ciel y est peu nuageux, brumeux sur le littoral.

Le vent est variable faible.

Les températures sont en légère baisse.

LÉGENDE

- Front chaud en surface
- Front quasi-stationnaire
- Front froid en surface
- Occlusion
- Front intertropical
- A. — anticyclone
- D. — dépression

Les autres lignes sont les isobares au niveau de la mer, cotées en millibars.

MINISTÈRE DES TRAVAUX PUBLICS

SERVICE MÉTÉOROLOGIQUE

ANNÉE 195[redacted]8 N° 260

BULLETIN QUOTIDIEN DE RENSEIGNEMENTS DU MAROC

PUBLIÉ SOUS LA RESPONSABILITÉ DU DIRECTEUR DU SERVICE MÉTÉOROLOGIQUE

Situation générale à 0600 T.U. le 17 SEPTEMBRE 1958

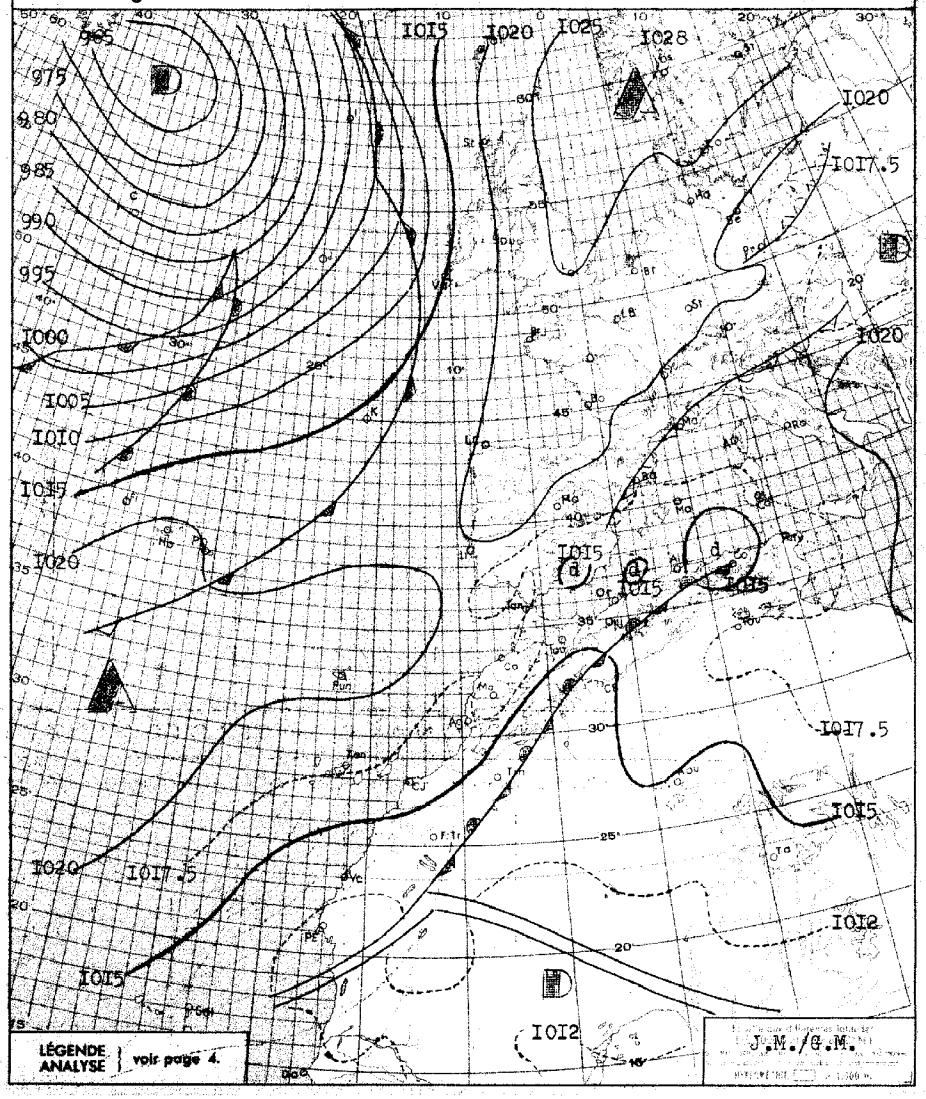

BULLETIN MÉTÉOROLOGIQUE DU MAROC DU I7 SEPTEMBRE I958

OBSERVATIONS DE 1800 TU la veille / OBSERVATIONS DE 0600 TU ce jour

STATIONS	ALTITUDE (m) (de la cuvette du baromètre)	1800 TU: Pression barométrique à 0 degré C et au niveau de la mer en millibars et dixièmes de millibars	1800 TU: Température de l'air en degré C	1800 TU: VENT Direction	1800 TU: VENT Vitesse en nœuds	1800 TU: Caractère du temps (voir légende)	1800 TU: Température du point de rosée en degré C	Hauteur de pluie tombée dans les 24 h. (de 6 à 6 h.) en millimètres	Maximum relevé à 18 h. la veille en degré C	Minimum relevé à 6 h. du matin en degrés C	0600 TU: Pression barométrique à 0 degré C et au niveau de la mer en millibars et dixièmes de millibars	0600 TU: Température de l'air en degré C	0600 TU: VENT Direction	0600 TU: VENT Vitesse en nœuds	0600 TU: Caractère du temps (voir légende)	0600 TU: Température du point de rosée en degré C
Tanger	86	I0I7.0	23	WNW	04	◐	20		27	I9	I0I8.0	I9	C		=	I8
Oujda	460	I0I5.7	23	NNW	08	◐	I8		30	I8	I0I8.I	I8	C		≡	I7
Kénitra (Port-Lyautey)	15	I0I6.3	24	NW	08	◐	22		27	I7	I0I7.3	I7	C		◐	I4
Touahar	569	I0I3.3	29	WSW	20	◐	II		3I	I8	I0I6.8	I8	WSW	09	○	I4
Rabat	68	I0I7.0	23	NNW	I0	◐	I8		26	I7	I0I7.6	I8	NNW	02	○	I7
Fès	414	I0I5.4	29	NW	06	◐	I7		3I	I6	I0I9.0	I6	WSW	02	○	I3
Meknès	549	I0I5.5	27	NNW	06	○	I5		29	I5	I0I8.7	I5	C		○	I2
Nouasseur	200	I0I7.4	23	NE	I2	◐	I8		29	I7	I0I8.I	I8	C		◐	I6
Casablanca	58	I0I7.9	23	NNE	08	◐	20		25	I8	I0I8.I	I8	C		○	I7
Ifrane (1)	1664		20	NNE	04	◐	I2		24	I5		I7	SW	04	○	I0
Khouribga (1)	777		27	N	I2	◐	I4		33	I5		I5	NNE	08	=	I5
Safi	45	I0I6.2	25	NNE	I4	○	I8		3I	I8	I0I7.8	I8	ENE	06	○	I7
Kasba-Tadla	507	I0I2.6	34	NW	04	◐	I0		36	I9	I0I7.8	I9	C		◐	I4
Midelt (1)	1520		23	WSW	I4	◐	07		27	I4		I5	C		○	09
Essaouira (Mogador)	8	I0I3.I	27	WSW	06	◐	I8		30	I8	I0I6.7	I8	NNE	I4	○	I7
Marrakech	466	I0I3.9	34	N	I0	◐	I5		37	I9	I0I7.9	20	WNW	02	○	I6
Agadir	19	I0I5.9	20	NNE	I6	○	I9		2I	I7	I0I6.0	I7	WNW	02	≡	I6
Ouarzazate (1)	1136		32	NE	06	◐	I3	TR	33	II		I7	C		○	I2
Tindouf	432	I0I0.7	38	SSE	06	S	09		39	34	I0I3.7	24	WNW	06	○	04
Fort-Trinquet	360	I008.3	40	ESE	04	○	I5		42	28	I0I2.3	28	C		○	I4
Colomb-Bechar (1)	770		20	WSW	32	▽	I0			23		23	NNE	06	◐	I0
Oran	180	I0I4.8	24	NW	06	◐	20			2I	I0I6.2	2I	C		◐	I9
Porto	103	I0I9.4	20	NNW	08	○	I7		23	II	I020.2	I2	E	05	○	I2
Cap St-Vincent	48	I0I7.8	I9	NNW	I5	◐	I9		2I	I6	I0I7.4	I7	NNW	I0	○	I7
Lisbonne	70									I7	I0I8.0	I8	NNW	I2	C	xx
Ponta Delgada	36							xx		I9	I020.I	I9	NNE	I2	,	I9
Angra	31	I0I8.5	2I	WNW	I0	▽	I6	4	2I	I4	I020.8	I4	SSW	04	○	II
Horta	61	I0I8.I	2I	NNW	08	○	I3	2	23	I6	I020.4	I7	W	06	○	I2
Flores	40	I0I7.6	2I	WNW	I3	○			22	I8	I0I8.9	20	SW	08	◐	I5
Funchal	110	I0I9.6	25	N	08	◐	I9		26	I8	I0I9.9	I9	N	06	○	I6
Teneriffe	37	I0I5.9	27	E	I0	○	I9			22	I0I6.6	22	WSW	04	○	I7
Cap Juby	5															
Villa Cisneros	6			NNE	20	○				I8	I0I4.2	20	NNE	20	◐	I8

(1) Pression réduite au niveau de la station.

Prévisions pour la journée du I8 SEPTEMBRE I958

Persistance du même type de temps.

Le ciel sera généralement clair ou peu nuageux après dissipation des brumes matinales côtières. Quelques foyers orageux se développeront l'après-midi sur l'Atlas.

Vent variable faible, puis Nord à Nord-Est modéré.

Température en légère hausse.

La mer sera belle ou peu agitée, la houle de Nord a Nord-Ouest faible 0,50 à I m.

OBSERVATIONS DES PORTS A 1800 TU la veille

STATIONS	ETAT DE LA MER	ETAT DE LA HOULE: Direction	Hauteur en mètres	Période en sec.	Tendance de la hauteur des vagues depuis le dernière observation
Cap Spartel (1600)	Calme	Houle	atlantique		nulle
Mehedya	Belle	W	I	8	Stationnaire
Casablanca	Belle	NW	0.5		Agg. légère
Safi	Calme	WNW	0.5	I2	Stationnaire
Essaouira (Mogador)	Agitée	NW	I.5	4	Stationnaire
Agadir	Calme	WNW	0.5	I4	Stationnaire

OBSERVATIONS DES PORTS A 0900 TU ce jour

Cap Spartel	Calme	WNW	0.5		Aggravation
Mehedya	Belle	W	I	8	Stationnaire
Casablanca	Calme	NW	0.5		Stationnaire
El Jodida (Mazagan)	Peu agit.	WNW	I	I0	Stationnaire
Safi					
Essaouira (Mogador)	Agitée	NW	I.5	4	Stationnaire
Agadir	Calme	WNW	0.25	I4	Amélioration

SONDAGES AÉROLOGIQUES à 0500 TU

De gauche à droite, sous les noms de chaque station : Altitude en m. ; direction d'où vient le vent ; vitesse en nœuds.

CASA CODOTU			OUJDA			RABAT-SALE			MEKNES			KHOURIBGA			MARRAKECH			AGADIR		
						500	C											500	C	
500	ENE	06				I000	C		I000	E	02				I000	WNW	05	I000	SSE	04
I000	NNE	05	I000	NNE	I2	I500	W	I0	I500	SSW	02	BROUILLARD			I500	WNW	05	I500	SSE	06
I500	SSW	0I	I500	WNW	08	2000	NW	I0							2000	WNW	08	2000	WSW	06
2000	SW	20	2000	WNW	I2	2500	W	I4							2500	WNW	07	2500	WSW	I7
			2500	WNW	I8	3000	W	I0										3000	SW	25
			3000	W	I6															
			4000	WNW	27															

LÉGENDE pour le caractère du temps :

- ○ Ciel clair.
- ◐ Ciel peu nuageux.
- ◐ Ciel nuageux.
- ● Ciel couvert.
- ≡ Brouillard.
- = Brume.
- ∞ Brume sèche.
- • Pluie.
- , Bruine.
- * Neige.
- ▽ Averse de pluie.
- ▽ Averse de neige.
- ▽ Averse de grêle.
- TR Traces de pluie (moins de 0 mm. 1).
- ⚡ Orage.
- < Eclairs.
- Tempête de sable.
- Poussières ou sable brassés par le vent.
- Tourbillon de poussières ou sable.
- ∀ Grains.
- C Vent calme.

Situation en altitude à 0300 T.U. le a 0000 TU Le I8 SEPTEMBRE I958

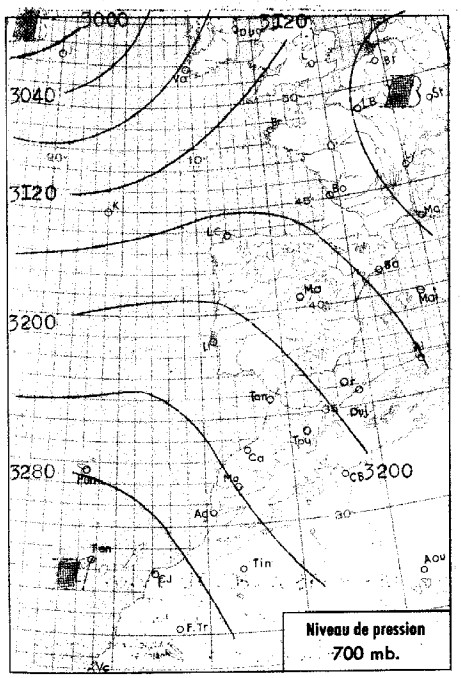

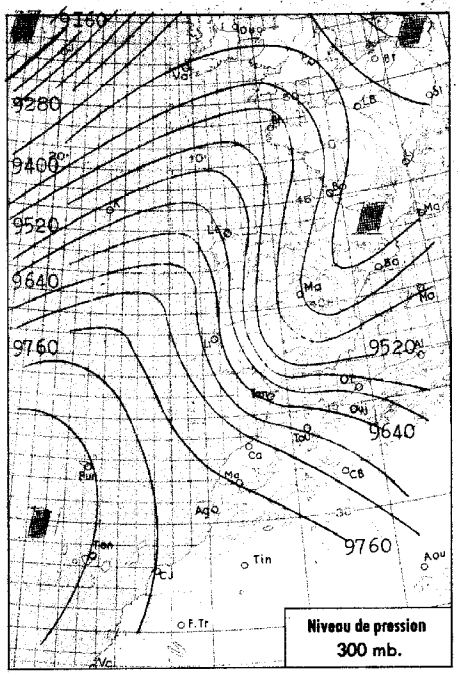

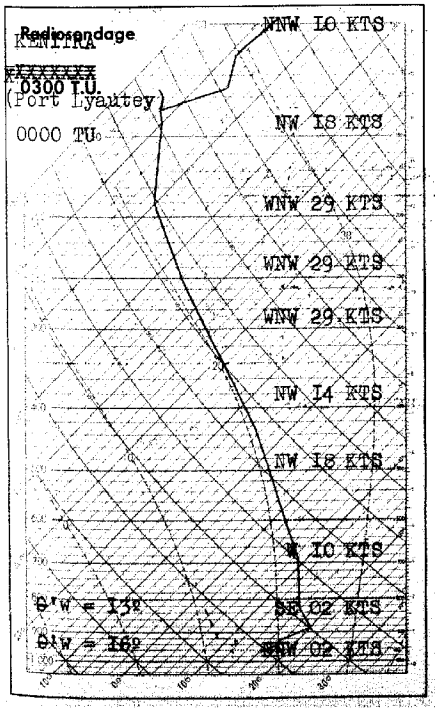

Analyse de la Situation à 0600 T.U.

Persistance d'une profonde dépression atlantique, mais nette poussée anticyclonique sur l'axe Sud-Açores-pointe Nord-Ouest de la péninsule Ibérique.

Beau temps relativement frais au Maroc où le ciel est clair à peu nuageux, à l'exception de bancs de stratocumulus côtiers.

Vent de secteur Nord faible.

Température en baisse de I° à 2°.

LÉGENDE

- Front chaud en surface
- Front quasi-stationnaire
- Front froid en surface
- Occlusion
- Front intertropical
- A. — anticyclone
- D. — dépression

Les autres lignes sont les isobares au niveau de la mer, cotées en millibars.

MINISTÈRE DES TRAVAUX PUBLICS

SERVICE MÉTÉOROLOGIQUE

ANNÉE 1958 N° 26I

BULLETIN QUOTIDIEN DE RENSEIGNEMENTS DU MAROC

PUBLIÉ SOUS LA RESPONSABILITÉ DU DIRECTEUR DU SERVICE MÉTÉOROLOGIQUE

Situation générale à 0600 T.U. le I8 SEPTEMBRE I958

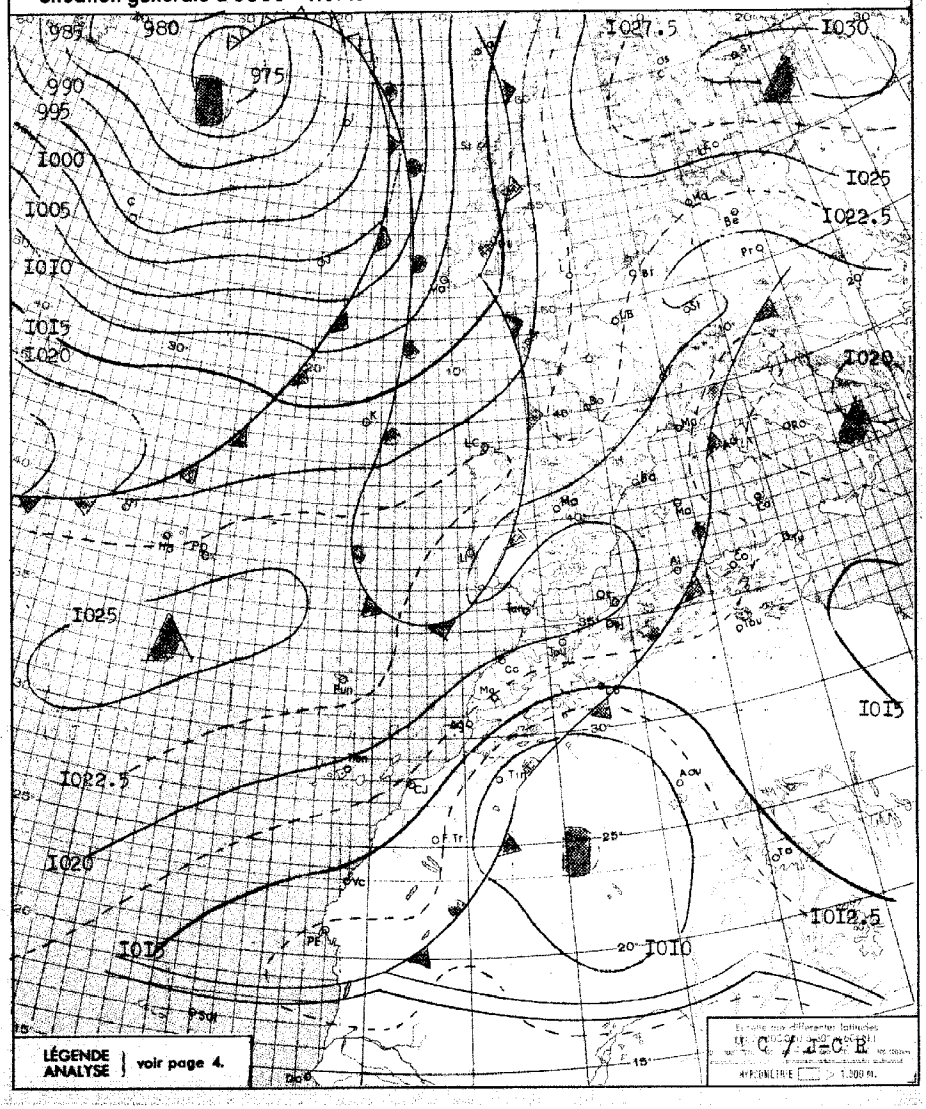

BULLETIN MÉTÉOROLOGIQUE DU MAROC DU I8 SEPTEMBRE I958

STATIONS	ALTITUDE (m) (de la cuvette du baromètre)	OBSERVATIONS DE 1800 TU la veille: Pression barométrique à 0 degré C et au niveau de la mer en millibars et dixièmes de millibars	Température de l'air en degré C	VENT: Direction	VENT: Vitesse en nœuds	Caractère du temps (voir légende)	Température du point de rosée en degré C	Hauteur de pluie tombée dans les 24 h. (de 6 à 6 h.) en millimètres	Maximum relevé à 18 h. la veille en degré C	Minimum relevé à 6 h du matin en degrés C	OBSERVATIONS DE 0600 TU ce jour: Pression barométrique à 0 degré C et au niveau de la mer en millibars et dixièmes de millibars	Température de l'air en degré C	VENT: Direction	VENT: Vitesse en nœuds	Caractère du temps (voir légende)	Température du point de rosée en degré C
Tanger	86	I0I8.6	23	NNW	08	○	I9		25	I6	I020.4	I7	ENE	06	○	I5
Oujda	460	I0I7.8	23	NNW	08	○	I7		29	I6	I02I.4	I6	C		○	I4
Kénitra (Port-Lyautey)	15	I0I7.8	24	NNW	08	○	20		26	I6	I0I9.0	I6	C		≡	I6
Touahar	569	I0I4.I	30	WSW	I8	○	09		32	I7	I0I9.4	I7	ENE	I2	○	I0
Rabat	68	I0I8.6	22	NNW	I0	○	I8		24	I6	I0I9.7	I6	S	04	≡	I6
Fès	414	I0I6.2	29	N	04	○	I2		32	I4	I020.8	I4	C		○	II
Meknès	549	I0I6.2	27	NW	06	○	I0		29	I5	I020.4	I6	S	04	○	II
Nouasseur	200	I0I8.9	23	N	08	○	I6		28	I4	I020.2	I4	C		○	I2
Casablanca	58	I0I9.0	23	NNW	08	◐	I9		25	I7	I0I9.7	I7	C		○	I6
Ifrane (1)	1664		2I	NNW	06	○	I2		25	08		I4	C		○	08
Khouribga (1)	777		27	N	I2	◐	I2		3I	I6		I6	ESE	06	○	II
Safi	45	I0I8.7	24	N	I6	○	I8		28	I9	I0I9.5	I9	E	06	◍	I0
Kasba-Tadla	507	I0I4.I	33	WSW	06	○	09		35	I6	I020.4	I6	SW	02	○	I3
Midelt (1)	1520		25	WNW	20	○	-0I		28	I2		I2	C		○	04
Essaouira (Mogador)	8	I0I8.5	20	NNE	I7	○	I8		2I	I8	I0I9.5	I8	NNE	08	○	I6
Marrakech	466	I0I6.2	32	N	I0	○	I3		34	I7	I020.7	I7	WNW	02	○	I7
Agadir	19	I0I6.5	22	SSW	04	○	I7		24	I8	I0I8.7	I8	SSE	02	◐	I7
Ouarzazate (1)	1136		33	W	I4	○	I4		35	I7		I7	C		○	I0
Tindouf	432	I0I0.2	39	SW	08	○	09		4I	20	I0I0.3	20	WSW	08	○	I0
Fort-Trinquet	360	I0I0.3	40	C		◐	09		43	25	I0I4.5	25	NE	I0	○	I2
Colomb-Bechar (1)	770		34	WNW	I0	○	08		36	23		23	NNE	06	○	09
Oran	180	I0I7.7	24	NW	08	○	I9		28	I6	I020.0	I6	C		≡	I6
Porto	103	I02I.2	20	NNW	08	○	I7		22	I3	I022.5	I4	ESE	06	≡	I4
Cap St-Vincent	48	I0I7.5	20	NNW	23	○	I9		22	I7	I0I9.2	I9	N	I9	○	I6
Lisbonne	70	I0I9.0	24	NNW	I7	○	I6		29							
Ponta Delgada	36	I022.6	22	WNW	07	◐	I8		24	I8	I025.I	I8	NW	06	○	I4
Angra	31	I022.4	22	SSW	07	○	I5		22	I8	I022.8	I9	SW	06	○	I6
Horta	61	I022.0	2I	SW	II	◐	I6		24	I9	I022.4	20	SW	I3	◐	I8
Flores	40	I0I9.7	23	W	09	◐	I8	0.I	24	2I	I0I9.8	2I	W	I0	◍	I9
Funchal	110	I022.0	24	N	06	◍	I9		26	I8	I022.4	I9	N	04	○	I6
Teneriffe	37	I0I7.8	26	E	I0	○	I4		27	2I	I0I8.3	2I	NE	06	○	I7
Cap Juby	5															
Villa Cisneros	6	I0I3.7	24	NNE	24	◐	20		27							

(1) Pression réduite au niveau de la station.

SONDAGES AÉROLOGIQUES à 0500 TU

De gauche à droite, sous les noms de chaque station : Altitude en m. ; direction d'où vient le vent ; vitesse en nœuds

CASA 0000 TU			OUJDA			RABAT			AGADIR	MARRAKECH			MEKNES			KOURIBGA		
500	N	07				500	ENE	08										
I000	N	07	I000	C		I000	ESE	08		I000	E	I0	I000	E	I6	I000	SSE	04
			I500	ESE	06	I500	E	04		I500	ESE	06	I500	NNW	I0	I500	W	04
			2000	ENE	02	2000	SE	06	NUAGES BAS				2000	SSE	I2	2000	WNW	08
			2500	NE	06	2500	SW	06					2500	WSW	I4	2500	WNW	08
						3000	WNW	I2					3000	WSW	06			
						4000	NW	I6					4000	WSW	06			

Prévisions pour la journée du I9 SEPTEMBRE I958

Le beau temps relativement frais se maintiendra au Maroc et le ciel demeurera peu nuageux.

Vent de secteur Nord faible à modéré.

Température en légère baisse.

La mer sera peu agitée à agitée, la houle de Nord-Ouest modérée 2 mètres .

OBSERVATIONS DES PORTS A 1800 TU la veille

STATIONS	ETAT DE LA MER	ETAT DE LA HOULE: Direction	Hauteur en mètres	Période en sec.	Tendance de la hauteur des vagues depuis la dernière observation
Cap Spartel (1600)	Calme	WNW	0.50		Stationnaire
Mehedya	Belle	W	I.00	08	Stationnaire
Casablanca	Belle	NW	0.50		Stationnaire
Safi					
Essaouira (Mogador)	Agitée	NW	I.50	04	Stationnaire
Agadir	Calme	WNW	0.50	I4	Stationnaire

OBSERVATIONS DES PORTS A 0900 TU ce jour

Cap Spartel	Calme	WNW	0.50		Stationnaire
Mehedya	Belle	W	I.00	08	Stationnaire
Casablanca	Belle	NW	0.50		Stationnaire
El Jodida (Mazagan)	Peu Agi.	WNW	I.00	I0	Stationnaire
Safi	Calme	WNW	0.50	I2	Stationnaire
Essaouira (Mogador)	Belle	NW	I.00	04	Amélio. Légère
Agadir	Calme	WNW	0.25	I4	Amélioration

LÉGENDE pour le caractère du temps :

- ○ Ciel clair.
- ◐ Ciel peu nuageux.
- ◐ Ciel nuageux.
- ◍ Ciel couvert.
- ≡ Brouillard.
- = Brume.
- ∞ Brume sèche.
- · Pluie.
- ! Bruine.
- * Neige.
- ▽ Averse de pluie.
- ▽ Averse de neige.
- ▽ Averse de grêle.
- TR Traces de pluie (moins de 0 mm. 1).
- Orage.
- < Eclairs.
- Tempête de sable.
- Poussières ou sable brassés par le vent.
- Tourbillon de poussières ou sable.
- Grains.
- C Vent calme.

Situation en altitude à 0000 T.U. le I9 SEPTEMBRE I958

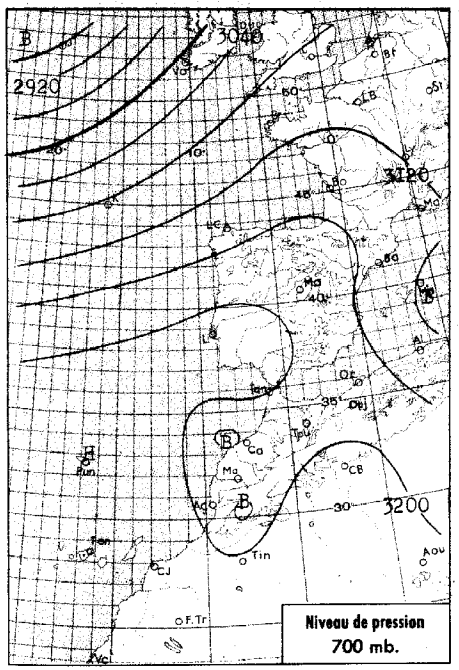

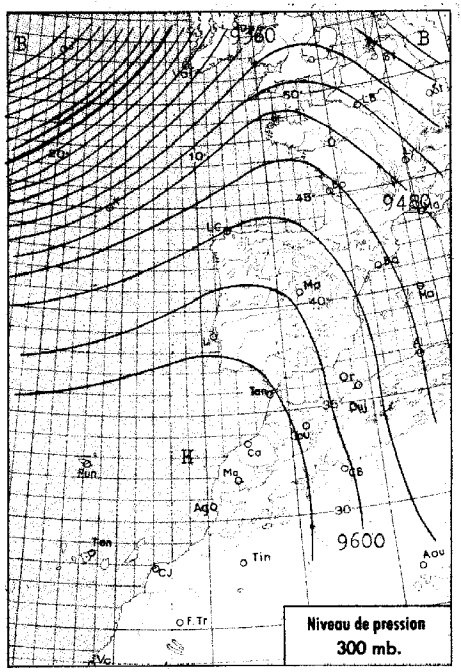

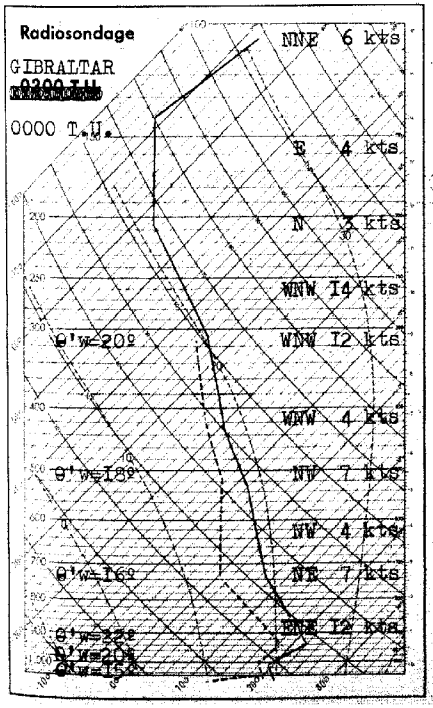

Analyse de la Situation à 0600 T.U.

La situation a peu évolué, le Maroc restant soumis au régime anticyclonique de Nord-Est à faible gradient.

Le ciel demeure clair à l'exception de nombreux bancs de stratocumulus côtiers entre Safi et Larache et dans la baie d'Agadir.

Le vent est faible et domine d'Est-Nord-Est.

La température est en hausse.

LÉGENDE

- Front chaud en surface
- Front quasi-stationnaire
- Front froid en surface
- Occlusion
- Front intertropical
- A. — anticyclone
- D. — dépression

Les autres lignes sont les isobares au niveau de la mer, cotées en millibars.

MINISTÈRE DES TRAVAUX PUBLICS

SERVICE MÉTÉOROLOGIQUE

ANNÉE 1958 N° 262

BULLETIN QUOTIDIEN DE RENSEIGNEMENTS DU MAROC

PUBLIÉ SOUS LA RESPONSABILITÉ DU DIRECTEUR DU SERVICE MÉTÉOROLOGIQUE

Situation générale à 0600 T.U. le I9 SEPTEMBRE I958

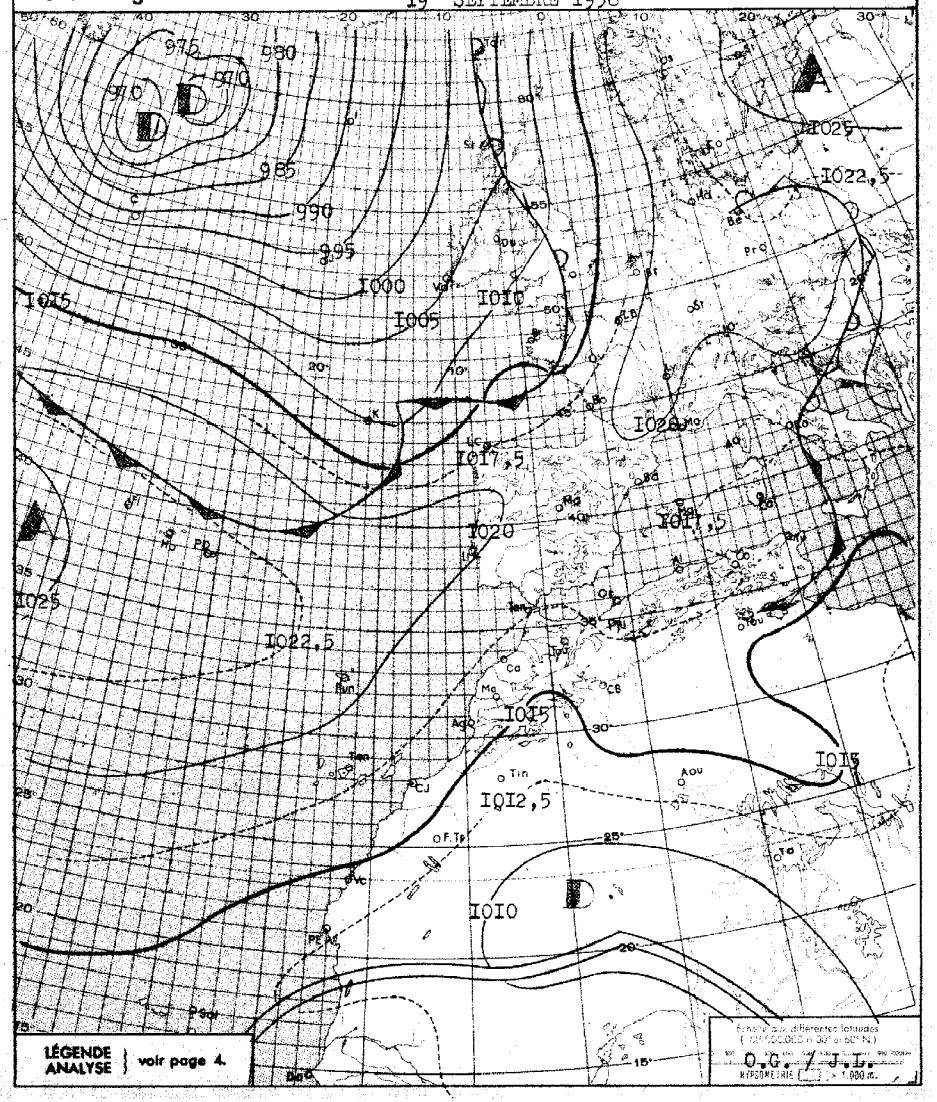

BULLETIN MÉTEOROLOGIQUE DU MAROC DU I9 SEPTEMBRE I958

OBSERVATIONS DE 1800 TU la veille

STATIONS	ALTITUDE (m) (de la cuvette du baromètre)	Pression barométrique à 0 degré C et au niveau de la mer en millibars et dixièmes de millibars	Température de l'air en degré C	VENT Direction	VENT Vitesse en nœuds	Caractère du temps (voir légende)	Température du point de rosée en degré C	Hauteur de pluie tombée dans les 24 h. (de 6 à 6 h.) en millimètres	Maximum relevé à 18 h. la veille en degré C	Minimum relevé à 6 h. du matin en degrés C
Tanger	86	I0I7,8	27	NE	I2	○	I6		3I	I9
Oujda	460	I0I8,I	25	NNW	04	○	I3		30	I2
Kénitra (Port-Lyautey)	15	I0I6,6	24	NNW	I2	○	2I		26	20
Touahar	569	I0I4,0	29	ENE	25	○	08		30	I8
Rabat	68	I0I7,6	23	NNE	I7	○	I9		25	I8
Fès	414	I0I4,3	32	NW	02	○	I2		33	I7
Meknès	549	I0I5,0	29	NW	06	○	07		3I	I6
Nouasseur	200	I0I7,5	23	NE	I0	○	I6		29	I2
Casablanca	58	I0I7,8	23	N	08	◐	20		25	I8
Ifrane (1)	1664		2I	ENE	08	○	I0		24	09
Khouribga (1)	777		28	NNW	I4	○	I2		3I	II
Safi	45	I0I7,4	24	NNW	I2	○	I8		25	I8
Kasba-Tadla	507	I0I2,8	33	WNW	06	○	I0		34	I8
Midelt (1)	1520		24	NNE	I4	○	05		27	I2
Essaouira (Mogador)	8	I0I7,5	20	N	I0	○	I7		2I	I6
Marrakech	466	I0I5,3	3I	NNE	04	○	I3		32	I8
Agadir	19	I0I6,4	22	SW	08	○	I7		24	I9
Ouarzazate (1)	1136		33	C		◐	02		34	I6
Tindouf	432	I0I0,I	38	WSW	I2	○	06		40	2I
Port-Trinquet	360	I0I0,2	39	N	06	◐	08		43	23
Colomb-Bechar (1)	770		32	C		○	I0		32	23
Oran	180	I0I8,4	25	NW	06	○	I7		29	I4
Porto	103	I02I,4	22	NW	09	◐	I8		23	I6
Cap St-Vincent	48	I0I8,8	I9	NNW	I9	○	I9		23	
Lisbonne	70	I0I9,0	24	NW	I5	○	I6			
Ponta Delgada	36	I024,2	22	WNW	I0	◐	I6		23	I9
Angra	31	I022,0	25	WSW	22	◍	I7	3	25	I8
Horta	61	I022,2	22	SW	I6	◍	I9	I	24	I7
Flores	40	I022,2	20	NW	06	◍	I5	0,3	2I	I8
Funchal	110	I022,I	23	N	07	◍	I8		25	I9
Teneriffe	37									22
Cap Juby	5									
Villa Cisneros	6									I8

(1) Pression réduite au niveau de la station.

OBSERVATIONS DE 0600 TU ce jour

STATIONS	Pression barométrique à 0 degré C et au niveau de la mer en millibars et dixièmes de millibars	Température de l'air en degré C	VENT Direction	VENT Vitesse en nœuds	Caractère du temps (voir légende)	Température du point de rosée en degré C
Tanger	I0I7,4	20	ENE	08	○	I8
Oujda	I020,6	I3	C		○	09
Kénitra (Port-Lyautey)	I0I6,0	20	C		●	20
Touahar	I0I6,8	I8	ENE	23	○	I3
Rabat	I0I6,2	20	WSW	04	◍	I9
Fès	I0I7,0	20	ENE	04	○	II
Meknès	I0I7,7	I6	SE	04	○	07
Nouasseur	I0I6,3	I7	C		◐	I6
Casablanca	I0I6,8	20	C		◍	I9
Ifrane (1)		09	SE	02	○	04
Khouribga (1)		I5	NNE	08	○	I0
Safi	I0I7,4	20	ENE	04	◍	I8
Kasba-Tadla	I0I7,0	I8	C		○	I4
Midelt (1)		I2	C		○	08
Essaouira (Mogador)	I0I7,5	I7	C		○	I6
Marrakech	I0I8,3	I8	WSW	04	○	I6
Agadir	I0I7,I	20	ENE	04	◍	I6
Ouarzazate (1)		I7	C		○	05
Tindouf	I0I2,6	2I	WNW	I0	○	05
Port-Trinquet	I0I3,I	23	C		◐	I2
Colomb-Bechar (1)		23	ENE	I0	○	06
Oran	I0I8,9	I4	C		○	II
Porto	I020,0	I7	C		≡	I5
Cap St-Vincent						
Lisbonne						
Ponta Delgada	I023,I	20	WSW	I0	○	I7
Angra	I023,3	I8	WSW	03	◍	I6
Horta	I022,8	I7	N	03	○	I5
Flores	I02I,7	I8	WSW	03	◍	I6
Funchal	I0I9,9	I9	N	08	○	I5
Teneriffe	I0I7,9	23	NNW	I0	◐	I5
Cap Juby						
Villa Cisneros	I0I3,6	20	NNE	20	○	I7

Prévisions pour la journée du 20 SEPTEMBRE I958

Le temps demeurera clair ou peu nuageux sur le Maroc, à l'exception des régions littorales entre Larache et Agadir où de nombreux stratus de formation nocturne persisteront pendant la majeure partie de la matinée.

Vent de Nord-Est à Nord faible à modéré.

Température stationnaire.

La mer sera peu agitée à agitée, la houle de Nord-Ouest modérée 2 à 2,50 mètres.

OBSERVATIONS DES PORTS A 1800 TU la veille

STATIONS	ETAT DE LA MER	ETAT DE LA HOULE Direction	Hauteur en mètres	Période en sec.	Tendance de la hauteur des vagues depuis la dernière observation
Cap Spartel (1600)	Calme	WNW	0,50		Stationnaire
Mehedya	Belle	W	I	08	Stationnaire
Casablanca	Belle	NW	I		Aggr. légère
Safi	Belle	WNW	0,50	I2	Stationnaire
Essaouira (Mogador)	Peu agit.	NW	I,50	04	Stationnaire
Agadir	Belle	WNW	0,50	I4	Stationnaire

OBSERVATIONS DES PORTS A 0900 TU ce jour

Cap Spartel	Peu agit.	WNW	I,50		Aggravation
Mehedya	Peu agit.	W	I,50	I0	Aggr. légère
Casablanca	- -	- -	Brouillard	- -	- - -
El Jadida (Mazagan)	Peu agit.	WNW	I,50	I0	Aggr. légère
Safi	Belle	WNW	0,50	I2	Stationnaire
Essaouira (Mogador)	Peu agit.	NW	2	04	Aggr. légère
Agadir	Peu agit.	WNW	I,50	I4	Aggravation

SONDAGES AÉROLOGIQUES à 0500 TU

De gauche à droite, sous les noms de chaque station : Altitude en m. ; direction d'où vient le vent ; vitesse en nœuds

CASA 0000 TU			OUJDA			RABAT			MEKNES			KHOURIBGA			MARRAKECH			AGADIR		
500	NE	I4																		
I000	NE	I8	I000	WSW	06				I000	WSW	I6	I000	NE	04	I000	SSW	02			
I500	ENE	I0	I500	SE	08				I500	WSW	I4	I500	ESE	02	I500	NE	I5			
2000	E	08	2000	E	06				2000	W	I0	2000	WNW	02	2000	ENE	08			
2500	SSW	08				Nuages		bas							2500	ENE	08	Nuages		bas
3000	WSW	07													3000	ENE	09			
4000	W	I0																		
5500	WSW	03																		

LÉGENDE pour le caractère du temps :

- ○ Ciel clair.
- ◐ Ciel peu nuageux.
- ◍ Ciel nuageux.
- ● Ciel couvert.
- ≡ Brouillard.
- = Brume.
- ∞ Brume sèche.
- · Pluie.
- ' Bruine.
- * Neige.
- Averse de pluie.
- Averse de neige.
- Averse de grêle.
- TR Traces de pluie (moins de 0 mm. 1).
- Orage.
- < Eclairs.
- Tempête de sable.
- Poussières ou sable brassés par le vent.
- Tourbillon de poussières ou sable.
- Grains.
- C Vent calme.

Situation en altitude ~~à 0300 TU le~~ à 0000TU le 20 SEPTEMBRE 1958

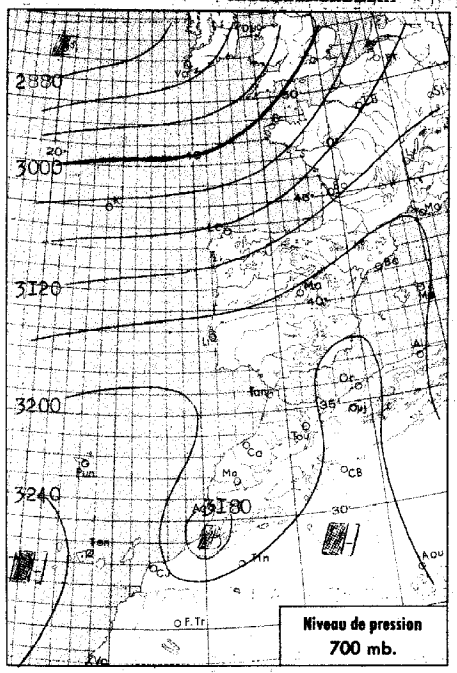

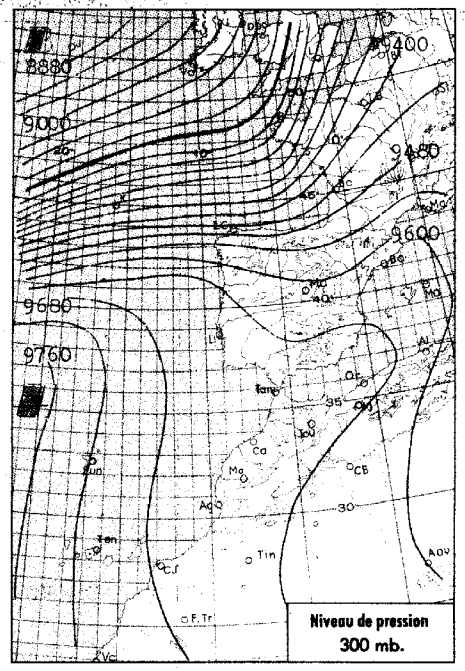

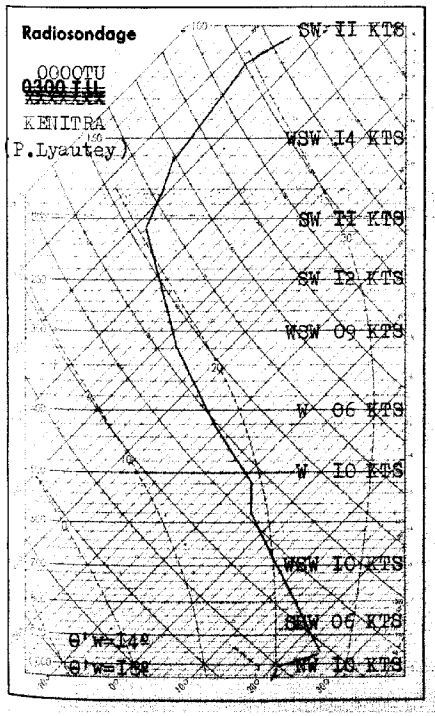

Analyse de la Situation à 0600 T.U.

Le Maroc reste soumis à un régime continental d'Est à Nord-Est à faible gradient.

Le ciel est clair sauf sur les régions littorales où les brumes matinales sont abondantes.

Vent d'Est, faible en général, assez fort au col du Touahar.

Température sensiblement stationnaire.

LÉGENDE

- Front chaud en surface
- Front quasi-stationnaire
- Front froid en surface
- Occlusion
- Front intertropical
- A. — anticyclone
- D. — dépression

Les autres lignes sont les isobares au niveau de la mer, cotées en millibars.

MINISTÈRE DES TRAVAUX PUBLICS

SERVICE MÉTÉOROLOGIQUE

ANNÉE 1958 N° 263

BULLETIN QUOTIDIEN DE RENSEIGNEMENTS DU MAROC

PUBLIÉ SOUS LA RESPONSABILITÉ DU DIRECTEUR DU SERVICE MÉTÉOROLOGIQUE

Situation générale à 0600 T.U. le 20 SEPTEMBRE 1958

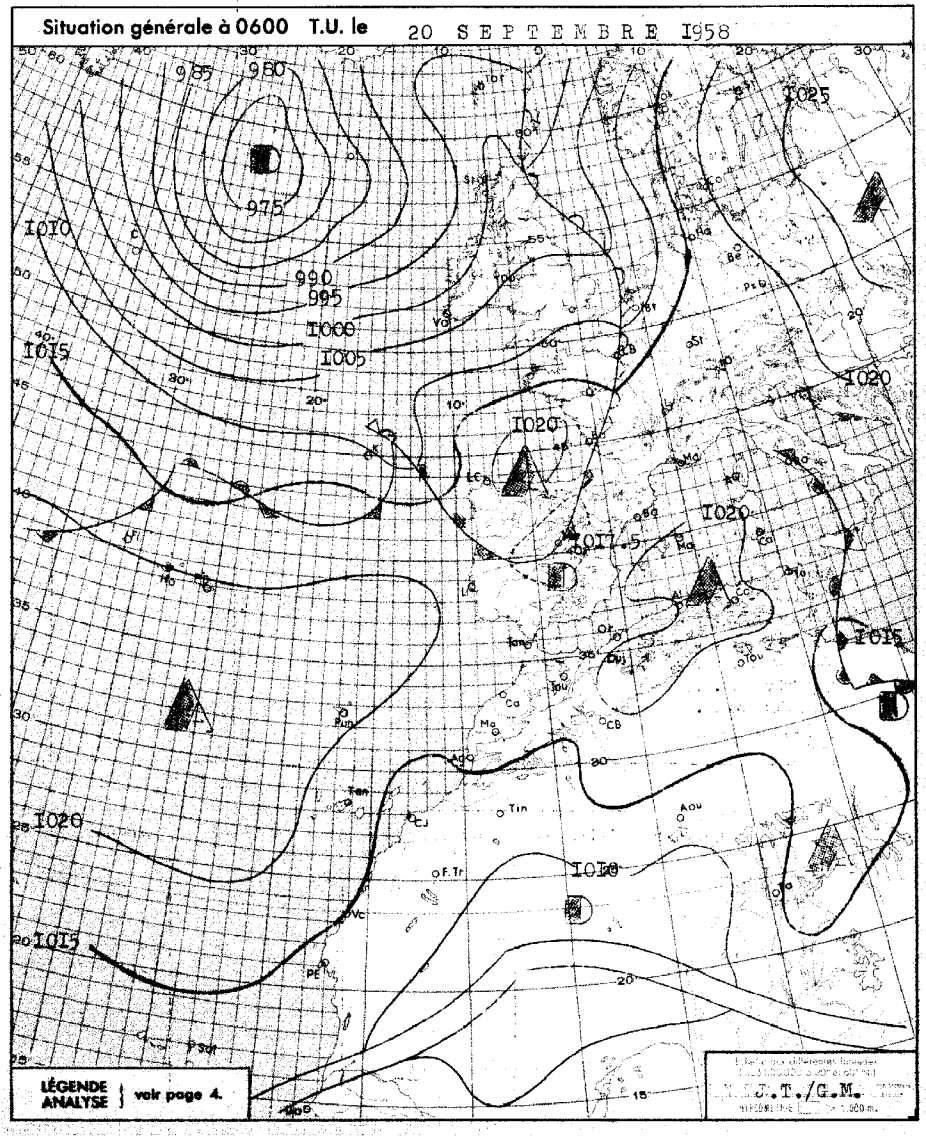

BULLETIN MÉTÉOROLOGIQUE DU MAROC DU 20 SEPTEMBRE 1958

OBSERVATIONS DE 1800 TU la veille / OBSERVATIONS DE 0600 TU ce jour

STATIONS	ALTITUDE (m) (de la cuvette du baromètre)	1800 TU: Pression barométrique à 0 degré C et au niveau de la mer en millibars et dixièmes de millibars	1800 TU: Température de l'air en degré C	1800 TU: VENT Direction	1800 TU: VENT Vitesse en nœuds	1800 TU: Caractère du temps (voir légende)	1800 TU: Température du point de rosée en degré C	Hauteur de pluie tombée dans les 24 h. (de 6 à 6 h.) en millimètres	Maximum relevé à 18 h. la veille en degré C	Minimum relevé à 6 h. du matin en degrés C	0600 TU: Pression barométrique à 0 degré C et au niveau de la mer en millibars et dixièmes de millibars	0600 TU: Température de l'air en degré C	0600 TU: VENT Direction	0600 TU: VENT Vitesse en nœuds	0600 TU: Caractère du temps (voir légende)	0600 TU: Température du point de rosée en degré C
Tanger	86	1016.0	27	NE	14	○	16		30	19	1016.7	19	ENE	06	○	16
Oujda	460	1016.6	27	N	06	○	12		33	14	1016.1	14	C		○	08
Kénitra (Port-Lyautey)	15	1014.8	25	N	04	○	22		28	18	1015.3	18	SW	02	◐	18
Tounhar	569	1012.5	30	ENE	35	○	07		31	18	1016.8	18	NE	23	○	09
Rabat	68	1015.6	23	N	12	○	20		28	18	1015.5	18	SW	06	○	18
Fès	414	1013.0	32	WNW	04	◐	13		35	15	1017.9	15	C		○	08
Meknès	549	1013.6	30	NW	08	○	09		32	17	1016.9	19	ENE	02	○	08
Nouasseur	200	1015.7	24	N	12	○	18		29	17	1017.1	17	C		○	17
Casablanca	58	1016.4	23	N	03	◐	21		26	17	1016.5	18	C		○	18
Ifrane (1)	1664		22	ENE	08	◐	10		25	13		13	SSE	04	○	09
Khouribga (1)	777		28	NNW	14	○	14		31	16		16	NNE	06	○	08
Safi	45	1015.9	25	N	14	○	19		27	18	1015.9	19	E	04	◐	19
Kasba-Tadla	507	1011.8	33	WSW	04	◐	12		34	19	1016.4	19	SE	04	○	12
Midelt (1)	1520		25	NNE	10	◐	05		28	13		14	C		○	04
Essaouira (Mogador)	8	1015.8	21	NNE	14	○	19		22	17	1015.9	17	NE	04	○	16
Marrakech	466	1013.7	32	N	02	○	12		33	19	1016.9	19	C		○	16
Agadir	19	1014.9	21	W	06	○	18		24	18	1015.6	19	ESE	04	◐	17
Ouarzazate (1)	1136		33	SW	04	◐	05		34	17		17	WSW	04	○	01
Tindouf	432	1008.8	37	WNW	10	◐	07		41	20	1012.7	20	NW	08	○	07
Fort-Trinquet	360	1010.4	36	N	04	○	12		38	18	1013.4	18	NNE	06	◐	12
Colomb-Bechar (1)	770		31	SE	04	○	09		32	20		20	N	06	○	06
Oran	180	1017.0	26	WNW	04	◐	15		36	15	1018.4	16	C		○	11
Porto	103	1020.6	20	WNW	05	[illegible]	17	0.6	22							
Cap St-Vincent	48	1017.9		N	22	○	20		23	17	1017.5	17	N	15	○	17
Lisbonne	70	1018.9	22	NW	12	◐	13		26							
Ponta Delgada	36	1022.9	22	WSW	14	[illegible]	20	xx	22	21	1021.6	21	WSW	02	◐	20
Angra	31	1020.4	22	SSW	12	[illegible]	19	0.4	24	22	1019.2	23	W	12	[illegible]	19
Horta	61	1020.3	21	SSW	18	[illegible]	21	0.1	22	20	1019.5	21	W	11	[illegible]	20
Flores	40	1017.8	22	WNW	16	[illegible]	21	0.3	23	20	1018.4	21	WNW	14	◐	20
Funchal	110									19	1019.7	20	C		[illegible]	17
Teneriffe	37	1019.2	25	N	07	[illegible]	15		25							
Cap Juby	5															
Villa Cisneros	6	1015.8	24	ENE	xx	○	18		26	19	1014.4	20				

(1) Pression réduite au niveau de la station.

SONDAGES AÉROLOGIQUES à 0500 TU

De gauche à droite, sous les noms de chaque station : Altitude en m.; direction d'où vient le vent; vitesse en nœuds

CASA 0000TU			OUJDA			RABAT-SALE			MEKNES			MARRAKECH			AGADIR
500	NNE	10				500	WSW	08							
1000	NE	10	1000	E	06	1000	E	04	1000	E	04	1000	C		NUAGES BAS
1500	ENE	08				1500	ENE	04	1500	ESE	06	1500	SE	08	
2000	SSE	12	2000	NW	04	2000	SE	06	2000	W	02	2000	SSE	09	
						2500	SW	06	2500	SW	04	2500	SE	09	
			3000	NNE	08	3000	SSW	08	3000	WNW	12				

Prévisions pour la journée du 21 SEPTEMBRE 1958

Beau temps, généralement clair ou peu nuageux, brumeux le matin sur les régions littorales.

Vent d'Est à Nord-Est faible à modéré, se renforçant sur la passe de Taza.

Température en légère hausse.

La mer sera peu agitée, la houle de Nord-Ouest faible 1,50 à 2 mètres.

OBSERVATIONS DES PORTS A 1800 TU la veille

STATIONS	ETAT DE LA MER	ETAT DE LA HOULE: Direction	Hauteur en mètres	Période en sec.	Tendance de la hauteur des vagues depuis la dernière observation
Cap Spartel (1600)	Agitée	WNW	1.5		Stationnaire
Mehedya	Peu agit.	W	1.5	10	Stationnaire
Casablanca	Belle	NW	1		Stationnaire
Safi	Belle	WNW	0.5	12	Stationnaire
Essaouira (Mogador)	Agitée	NW	2	4	Agg. légère
Agadir	Peu agit.	WNW		14	

OBSERVATIONS DES PORTS A 0900 TU ce jour

Cap Spartel	Agitée	WNW	1.5		Stationnaire
Mehedya	Brouillard				
Casablanca	Belle	NW	1.5		Agg. légère
El Jadida (Mazagan)					
Safi	Belle	WNW	0.5	12	Stationnaire
Essaouira (Mogador)	Peu agit.	NW	1.5	4	Amél. légère
Agadir	Belle	WNW	0.5	14	Amélioration

LÉGENDE pour le caractère du temps :

- ○ Ciel clair.
- ◐ Ciel peu nuageux.
- ◍ Ciel nuageux.
- ● Ciel couvert.
- ≡ Brouillard.
- = Brume.
- ∞ Brume sèche.
- · Pluie.
- , Bruine.
- * Neige.
- Averse de pluie.
- Averse de neige.
- Averse de grêle.
- TR Traces de pluie (moins de 0 mm. 1).
- Orage.
- < Eclairs.
- Tempête de sable.
- Poussières ou sable brassés par le vent.
- Tourbillon de poussières ou sable.
- Grains.
- C Vent calme.

Situation en altitude [redacted] a 0000 TU Le 2I SEPTEMBRE I958

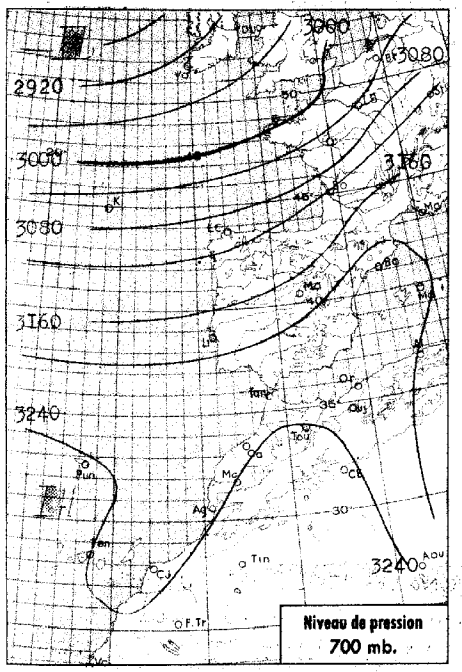

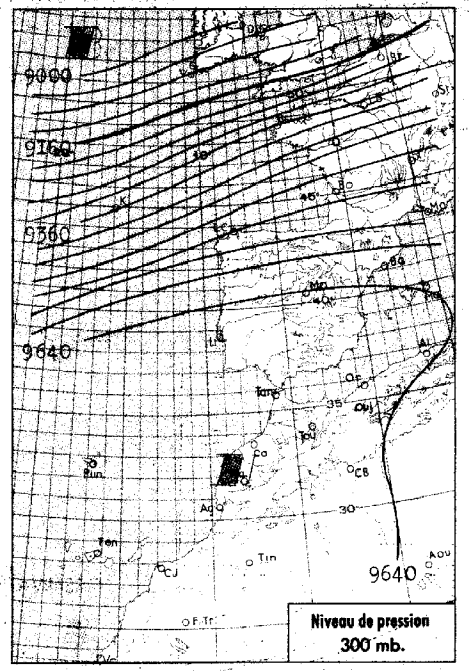

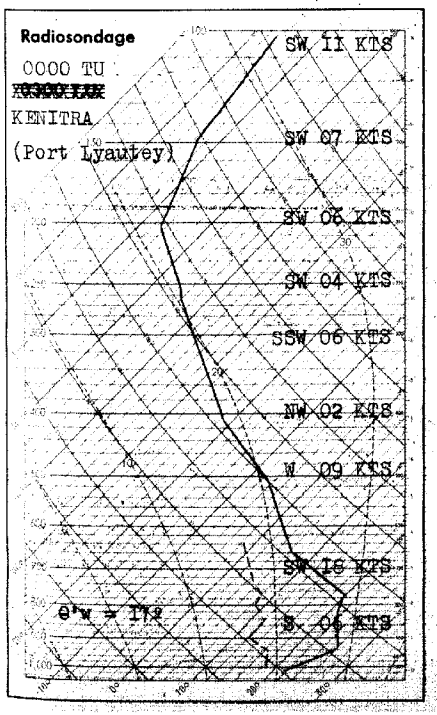

Analyse de la Situation à 0600 T.U.

Col barométrique sur le Maroc avec vents relativement faibles, de Nord sur la côte, d'Est dans l'intérieur.

Abondants stratus bas nocturnes et brouillards matinaux sur les régions littorales, ciel clair dans l'intérieur.

Température sans grand changement.

Noter en altitude un début de cyclogénèse dans le secteur des Canaries, tendant à alimenter le Maroc en air tropical de Sud-Ouest.

LÉGENDE

- Front chaud en surface
- Front quasi-stationnaire
- Front froid en surface
- Occlusion
- Front intertropical
- A. — anticyclone
- D. — dépression

Les noires lignes sont les isobares au niveau de la mer, cotées en millibars.

MINISTÈRE DES TRAVAUX PUBLICS

SERVICE MÉTÉOROLOGIQUE

ANNÉE 195[redacted]8 N° 264

BULLETIN QUOTIDIEN DE RENSEIGNEMENTS DU MAROC

PUBLIÉ SOUS LA RESPONSABILITÉ DU DIRECTEUR DU SERVICE MÉTÉOROLOGIQUE

Situation générale à 0600 T.U. le 2I SEPTEMBRE I958

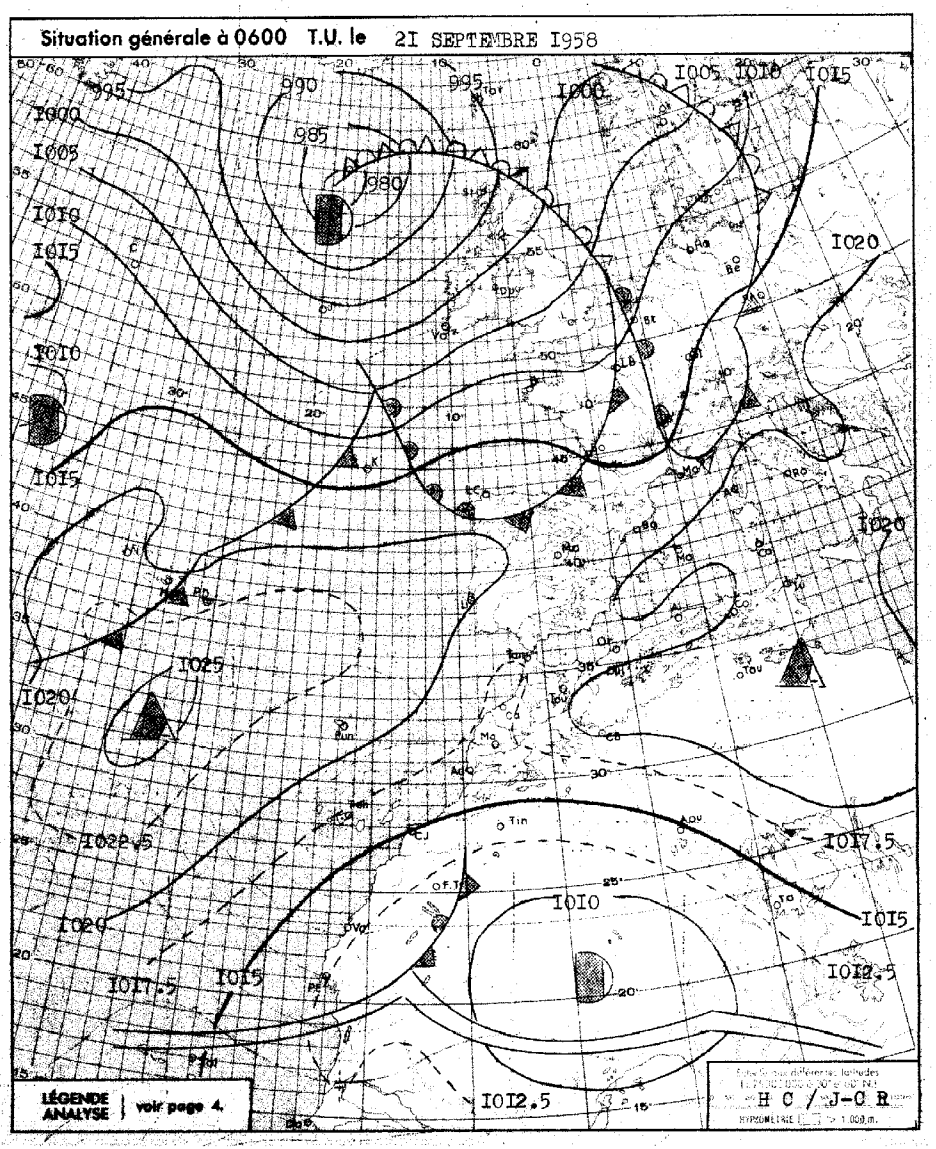

BULLETIN MÉTÉOROLOGIQUE DU MAROC DU 21 SEPTEMBRE 1958

STATIONS	ALTITUDE (m) (de la cuvette du baromètre)	OBSERVATIONS DE 1800 TU la veille: Pression barométrique à 0 degré C et au niveau de la mer en millibars et dixièmes de millibars	Température de l'air en degré C	VENT Direction	VENT Vitesse en nœuds	Caractère du temps (voir légende)	Température du point de rosée en degré C	Hauteur de pluie tombée dans les 24 h. (de 6 à 6 h.) en millimètres	Maximum relevé à 18 h. la veille en degré C	Minimum relevé à 6 h. du matin en degrés C	OBSERVATIONS DE 0600 TU ce jour: Pression barométrique à 0 degré C et au niveau de la mer en millibars et dixièmes de millibars	Température de l'air en degré C	VENT Direction	VENT Vitesse en nœuds	Caractère du temps (voir légende)	Température du point de rosée en degré C
Tanger	86	1016.2	16	NE	16	○	15		31	17	1017.9	17	ENE	02	○	15
Oujda	460	1016.2	29	N	06	○	10		35	15	1019.9	15	C		○	07
Kénitra (Port-Lyautey)	15	1015.2	25	N	02	○	21		28	20	1017.3	20	WSW	06	≡	20
Touahar	569	1012.5	23	NE	23	○	08		33	18	1017.1	18	ENE	13	○	09
Rabat	68	1017.0	24	NNE	08	○	18		27	19	1018.1	20	SW	06	≡	20
Fès	414	1012.9	34	NNW	04	○	12		36	16	1019.6	16	C		○	08
Meknès	549	1013.7	30	NW	10	○	12		33	17	1019.1	17	C		○	09
Nouasseur	200	1016.5	23	N	10	○	19		30	17	1018.7	17	C		≡	17
Casablanca	58	1016.7	22	NNE	06	◐	21		26	19	1018.4	19	S	02	≡	19
Ifrane (1)	1664		23	ENE	08	○	07		27							
Khouribga (1)	777		29	N	16	○	13		34	18		20	NE	08	○	06
Safi	45	1016.5	25	NNE	14	○	19		28	18	1017.3	19	E	10	◐	19
Kasba-Tadla	507	1015.5	36	WSW	06	○	09		38							
Midelt (1)	1520		26	NNE	06	○	03		29							
Essaouira (Mogador)	8	1015.9	20	NNE	16	○	19		22							
Marrakech	466	1013.8	34	NNW	06	○	12		35	20	1018.2	20	ENE	08	○	13
Agadir	19	1015.7	22	WNW	10	○	18		26	17	1016.9	18	WNW	02	≡	18
Ouarzazate (1)	1136		32	SW	14	○	07		34							
Tindouf	432	1010.2	38	SE	06	○	11			25	1013.6	25	ENE	08	○	06
Fort-Trinquet	360	1009.0	39	C		○	04		40	26	1012.4	26	N	06	◐	15
Colomb-Bechar (1)	770		32	SSW	08	○	05		33	20		21	N	06	○	05
Oran	180	1016.8	25	NW	06	○	17		31	16	1017.4	17	C		○	11
Porto	103	1019.8	19	SW	11	◐	16		22							
Cap St-Vincent	48	1018.4	20	NNW	18	○	20		23	16	1018.5	17	N	14	○	17
Lisbonne	70	1019.1	23	NW	10	◐	17		27	18	1019.9	19	NW	10	○	17
Ponta Delgada	36	1022.1	23	WSW	11	◐	21		24	10	1022.6	21	WSW	10	○	19
Angra	31	1020.2	25	WNW	12	◐	18	TR	26	10	1021.3	20	WNW	07	○	18
Horta	61	1020.5	22	WSW	11	◐	20	0.1	24	19	1021.7	20	WSW	07	○	19
Flores	40	1018.8	22	W	12	◐	20	2	23	20	1020.0	21	WNW	08	◐	20
Funchal	110	1020.1	23	N	07	◐	20		25	19	1020.6	19	N	07	○	17
Teneriffe	37	1017.1	25	NE	10	○	25			21	1017.2	21	C		○	16
Cap Juby	5															
Villa Cisneros	6	1015.6		NNE	24	○	18			18	1013.8	19	NNE	16	○	18

(1) Pression réduite au niveau de la station.

SONDAGES AÉROLOGIQUES à 0500 TU

De gauche à droite, sous les noms de chaque station : Altitude en m.; direction d'où vient le vent; vitesse en nœuds

CASA - 0000 TU		RABAT	MARRAKECH			AGADIR	MEKNES		
NUAGES BAS		BROUILLARD	1000	E	08	BROUILLARD	1000	SE	02
			1500	NNE	06		1500	E	06
			2000	WSW	08		2000	WSW	06
			2500	NNE	10		2500	WSW	06

Prévisions pour la journée du 22 SEPTEMBRE 1958

Temps relativement chaud, brumeux, principalement le matin, sur les régions littorales, faiblement orageux sur l'Atlas.

Vent variable faible, Nord dominant sur la côte, Est dans l'intérieur.

Température en hausse.

La mer sera peu agitée, la houle de Nord-Ouest faible en amélioration 1.50 mètre à 1.00 mètre.

OBSERVATIONS DES PORTS A 1800 TU la veille

STATIONS	ETAT DE LA MER	ETAT DE LA HOULE: Direction	Hauteur en mètres	Période en sec.	Tendance de la hauteur des vagues depuis le dernier bulletin
Cap Spartel (1600)	Peu Agit.	WNW	1.00		Amélioration
Mehedya					
Casablanca	Belle	NW	1.50		Stationnaire
Safi					
Essaouira (Mogador)					
Agadir					

OBSERVATIONS DES PORTS A 0900 TU ce jour

Cap Spartel	Belle	WNW	1.50		Aggravation
Mehedya					
Casablanca	Belle	NW	2.00		Aggravation
El Jadida (Mazagan)					
Safi	Calme	WNW	0.50	12	Stationnaire
Essaouira (Mogador)					
Agadir					

LÉGENDE pour le caractère du temps :

- ○ Ciel clair.
- ◐ Ciel peu nuageux.
- ◐ Ciel nuageux.
- ● Ciel couvert.
- ≡ Brouillard.
- = Brume.
- ∞ Brume sèche.
- · Pluie.
- , Bruine.
- * Neige.
- Averse de pluie.
- Averse de neige.
- Averse de grêle.
- TR Traces de pluie (moins de 0 mm. 1).
- Orage.
- Eclairs.
- Tempête de sable.
- Poussières ou sable brassés par le vent.
- Tourbillon de poussières ou sable.
- Grains.
- C Vent calme.

Situation en altitude [redacted] à 0000TU le 22 SEPTEMBRE 1958

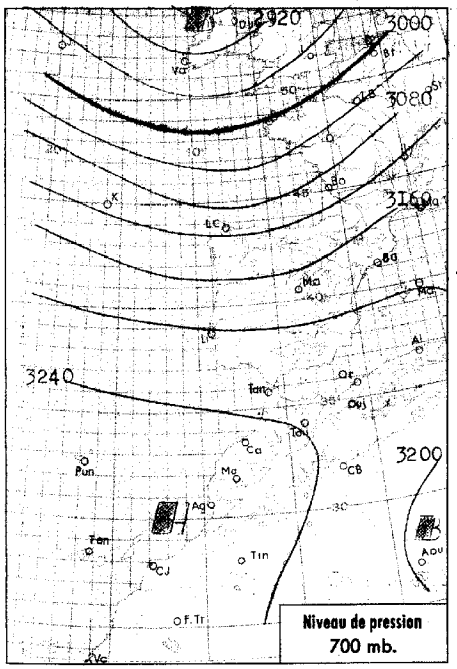

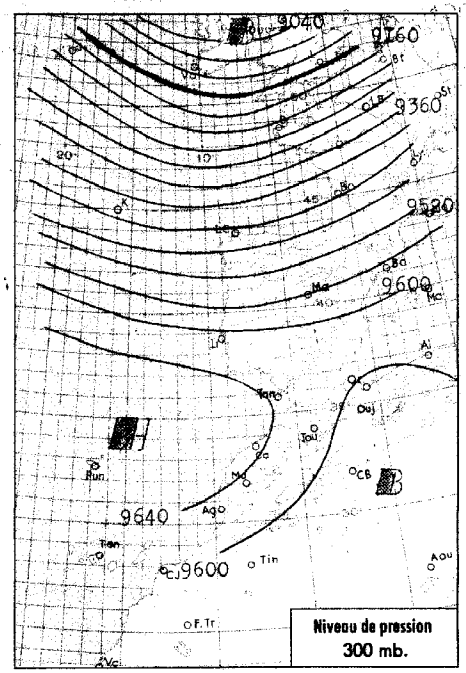

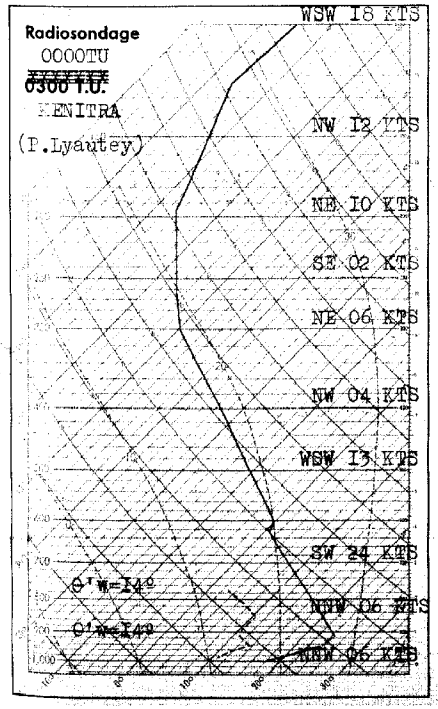

Analyse de la Situation à 0600 T.U.

Renforcement et extension vers le Nord de l'anticyclone des Açores. Infiltrations d'air froid en direction du Maroc où persiste encore le régime à faible gradient, très brumeux sur la côte, faiblement orageux sur **Anti** et Haut **A**tlas.

Vent variable faible, s'orientant au Nord sur la côte.

Température sans changement.

Additif
au bulletin du 21 septembre (N°264):

IFRANE minimum relevé à 0600TU:15°

LÉGENDE

- Front chaud en surface
- Front froid en surface
- Front intertropical
- Front quasi-stationnaire
- Occlusion
- A. — anticyclone
- D. — dépression

Les autres lignes sont les isobares au niveau de la mer, cotées en millibars.

MINISTÈRE DES TRAVAUX PUBLICS

SERVICE MÉTÉOROLOGIQUE

ANNÉE 1958 N° 265

BULLETIN QUOTIDIEN DE RENSEIGNEMENTS DU MAROC

PUBLIÉ SOUS LA RESPONSABILITÉ DU DIRECTEUR DU SERVICE MÉTÉOROLOGIQUE

Situation générale à 0600 T.U. le 22 SEPTEMBRE 1958

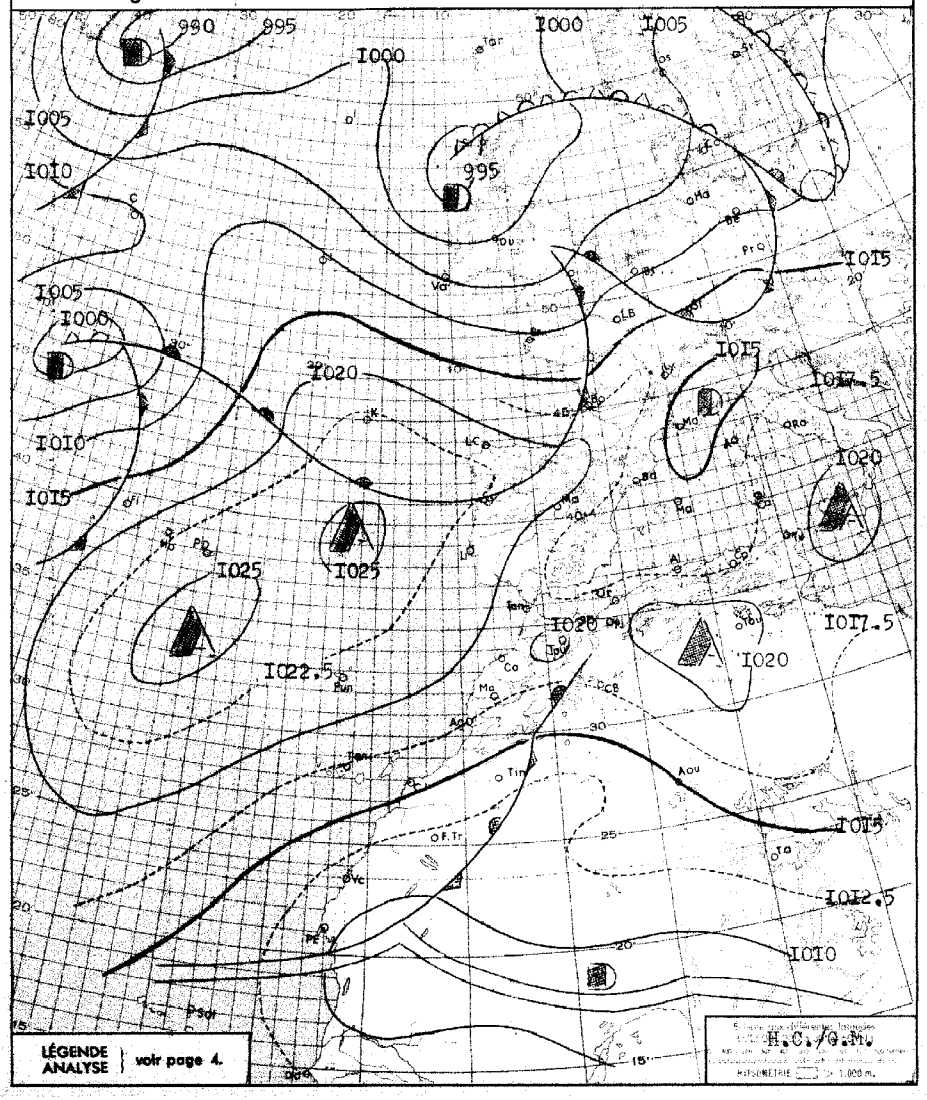

BULLETIN MÉTÉOROLOGIQUE DU MAROC DU 22 SEPTEMBRE 1958

Prévisions pour la journée du 23 SEPTEMBRE 1958

Abondants passages nuageux, principalement le matin, sur le quart Nord-Ouest du Maroc.

Beau temps peu nuageux sur les autres régions.

Vent de secteur Nord modéré.

Température en faible baisse.

La mer sera peu agitée, la houle de Nord-Nord-Ouest faible 1 mètre.

STATIONS	ALTITUDE (m) (de la cuvette du baromètre)	OBSERVATIONS DE 1800 TU la veille: Pression barométrique à 0 degré C et au niveau de la mer en millibars et dixièmes de millibars	Température de l'air en degré C	VENT: Direction	VENT: Vitesse en nœuds	Caractère du temps (voir légende)	Température du point de rosée en degré C	Hauteur de pluie tombée dans les 24 h. (de 6 à 6 h.) en millimètres	Maximum relevé à 18 h. la veille en degré C	Minimum relevé à 6 h. du matin en degrés C	OBSERVATIONS DE 0600 TU ce jour: Pression barométrique à 0 degré C et au niveau de la mer en millibars et dixièmes de millibars	Température de l'air en degré C	VENT: Direction	VENT: Vitesse en nœuds	Caractère du temps (voir légende)	Température du point de rosée en degré C
Tanger	86	1017.8	28	N	04	○	12		32	15	1013.2	15	C		○	12
Oujda	460	1016.6	28	N	04	○	13		34	14	1019.9	14	C		○	08
Kénitra (Port-Lyautey)	15	1017.6	22	NNW	06	◐	21		27	17	1018.5	17	C		≡	17
Touahar	569	1013.4	34	WSW	15	○	08		36	18	1019.3	18	NE	09	○	11
Rabat	68	1018.4	23	NNW	08	◐	20		26	16	1019.0	17	S	02	≡	17
Fès	414	1015.9	32	NW	04	○	15		36	15	1020.3	16	WSW	02	○	08
Meknès	549	1016.4	29	NW	06	○	12		33	17	1020.2	17	C		○	10
Nousasseur	200	1018.3	24	NE	14	○	17		30	15	1019.4	17	C		≡	17
Casablanca	58	1018.7	23	NNE	08	◐	21		26	19	1019.0	20	NNE	06	◐	20
Ifrane (1)	1664									12		12	C		○	07
Khouribga (1)	777		29	N	14	○	09		35	18		19	NE	06	○	10
Safi	45	1015.2	25	N	16	○	19		34	20	1018.2	20	NE	10	○	19
Kasba-Tadla	507									21	1018.3	21	ENE	08	○	07
Midelt (1)	1520									15		15	C		○	05
Essaouira (Mogador)	8									17	1017.9	17	C		≡	17
Marrakech	466	1014.2	37	NNW	12	◐	07		38	21	1018.2	21	WNW	02	○	11
Agadir	19	1016.8	19	WSW	06	◐	18		22	17	1017.3	19	C		≡	18
Ouarzazate (1)	1136								34	18		19	C		○	05
Tindouf	432	1010.9	38	SE	08	○	09		41							
Fort-Trinquet	360	1009.4	39	N	04	○	12		42	30	1012.9	30	N	04	◐	15
Colomb-Bechar (1)	770		35	SW	02	○	17		34	21		21	N	04	○	07
Oran	180			NW		○	17		33	17	1017.9	20	C		≡	20
Porto	103	1020.8	20	SW	06	◐	16	3	22	15	1021.2	16	NNW	11	◐	15
Cap St-Vincent	48	1019.9	20	NNW	15	○	20		24	17	1020.1	19	NNW	16	◐	19
Lisbonne	70	1019.7	23	NW	16	◐	18	TR	27	17	1020.7	19	NW	12	◐	17
Ponta Delgada	36	1024.3	23	WSW	08	○	19			19	1024.6	21	SW	06	○	20
Angra	31	1023.0	24	NNE	09	◐	18	TR	25	20	1022.2	21	SW	12	○	17
Horta	61	1022.6	23	SW	07	◐	20	0.1	24	20	1021.8	21	S	15	◐	20
Flores	40	1021.2	26	WSW	03	○	21			21	1019.2	22	SW	10	◐	21
Funchal	110									20	1021.5	21	NE	08	○	18
Teneriffe	37									22	1017.9	22	C		○	16
Cap Juby	5															
Villa Cisneros	6									18	1013.9	20	ENE	14	○	18

(1) Pression réduite au niveau de la station.

OBSERVATIONS DES PORTS A 1800 TU la veille

STATIONS	ETAT DE LA MER	ETAT DE LA HOULE: Direction	Hauteur en mètres	Période en sec.	Tendance de la hauteur des vagues depuis la dernière observation
Cap Spartel (1600)	Peu agit.	WNW	1.5		Stationnaire
Mehedya	Agitée	W	2	12	Agg. légère
Casablanca					
Safi	Calme	WNW	0.5	12	Stationnaire
Essaouira (Mogador)	Agitée	NW	2	4	Stationnaire
Agadir					

OBSERVATIONS DES PORTS A 0900 TU ce jour

Cap Spartel	Belle	WNW	0.5		Amélioration
Mehedya	Brouillard				
Casablanca	Belle	NW	2		Stationnaire
El Jadida (Mazagan)					
Safi	Calme	WNW	0.5	12	Stationnaire
Essaouira (Mogador)	Peu agit.	NW	2	4	Stationnaire
Agadir					

SONDAGES AÉROLOGIQUES à 0500 TU

De gauche à droite, sous les noms de chaque station : Altitude en m. ; direction d'où vient le vent ; vitesse en nœuds

CASA 0000TU			RABAT-SALE			MEKNES			KHOURIBGA			MARRAKECH			AGADIR
500	NE	16	500	NNE	08	1000	C		1000	ESE	06	1000	C		BROUILLARD
1000	NE	20	BROUILLARD			1500	SSW	04	1500	ESE	04	1500	ENE	18	
1500	NE	15				2000	NNW	06	2000	NNE	06	2000	E	25	
2000	NE	02				2500	NW	16	2500	W	10	2500	ESE	15	
2500	WNW	17										3000	SSE	02	
												4000	WSW	07	

LÉGENDE pour le caractère du temps :

- ○ Ciel clair.
- ◐ Ciel peu nuageux.
- ◐ Ciel nuageux.
- ● Ciel couvert.
- ≡ Brouillard.
- = Brume.
- ∞ Brume sèche.
- • Pluie.
- ' Bruine.
- * Neige.
- ▽ Averse de pluie.
- ▽ Averse de neige.
- ▽ Averse de grêle.
- TR Traces de pluie (moins de 0 mm. 1).
- Orage.
- < Eclairs.
- Tempête de sable.
- Poussières ou sable brassés par le vent.
- Tourbillon de poussières ou sable.
- Grains.
- C Vent calme.

Situation en altitude [redacted] a 0000 TU Le 23 SEPTEMBRE 1958

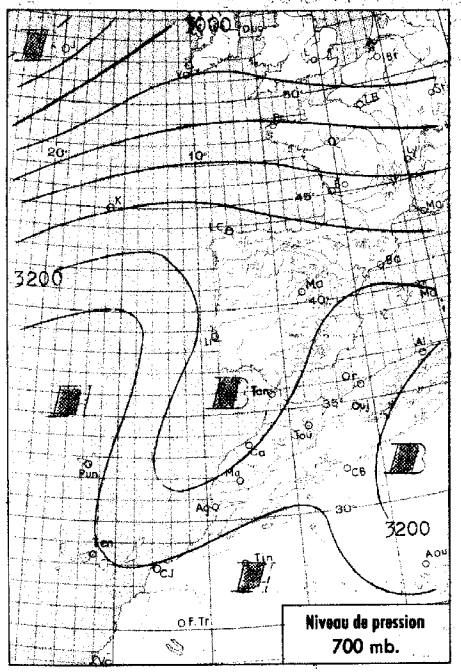

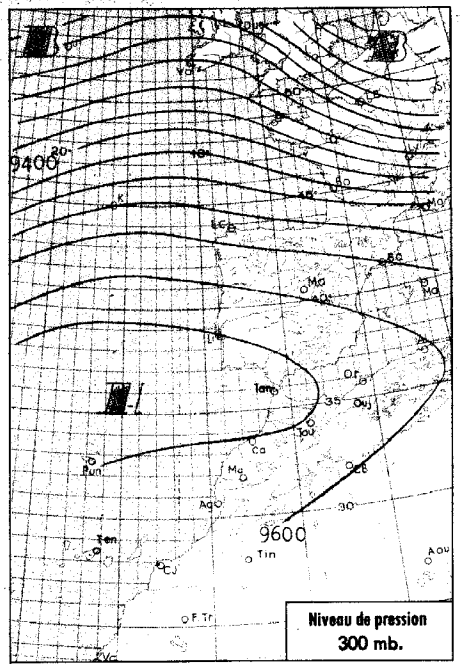



Analyse de la Situation à 0600 T.U.

La dorsale Sud-Açores-France s'est renforcée.

Le Maroc reste soumis à un flux subsident de Nord de plus en plus froid.

Le ciel demeure clair, à l'exception de nombreux stratus et brumes côtières.

Le vent est variable faible, la température en légère baisse.

LÉGENDE

- Front chaud en surface
- Front froid en surface
- Front intertropical
- Front quasi-stationnaire
- Occlusion
- A. — anticyclone
- D. — dépression

Les autres lignes sont les isobares au niveau de la mer, cotées en millibars.

MINISTÈRE DES TRAVAUX PUBLICS

SERVICE MÉTÉOROLOGIQUE

ANNÉE 1957 8 N° 266

BULLETIN QUOTIDIEN DE RENSEIGNEMENTS DU MAROC

PUBLIÉ SOUS LA RESPONSABILITÉ DU DIRECTEUR DU SERVICE MÉTÉOROLOGIQUE

Situation générale à 0600 T.U. le 23 SEPTEMBRE 1958

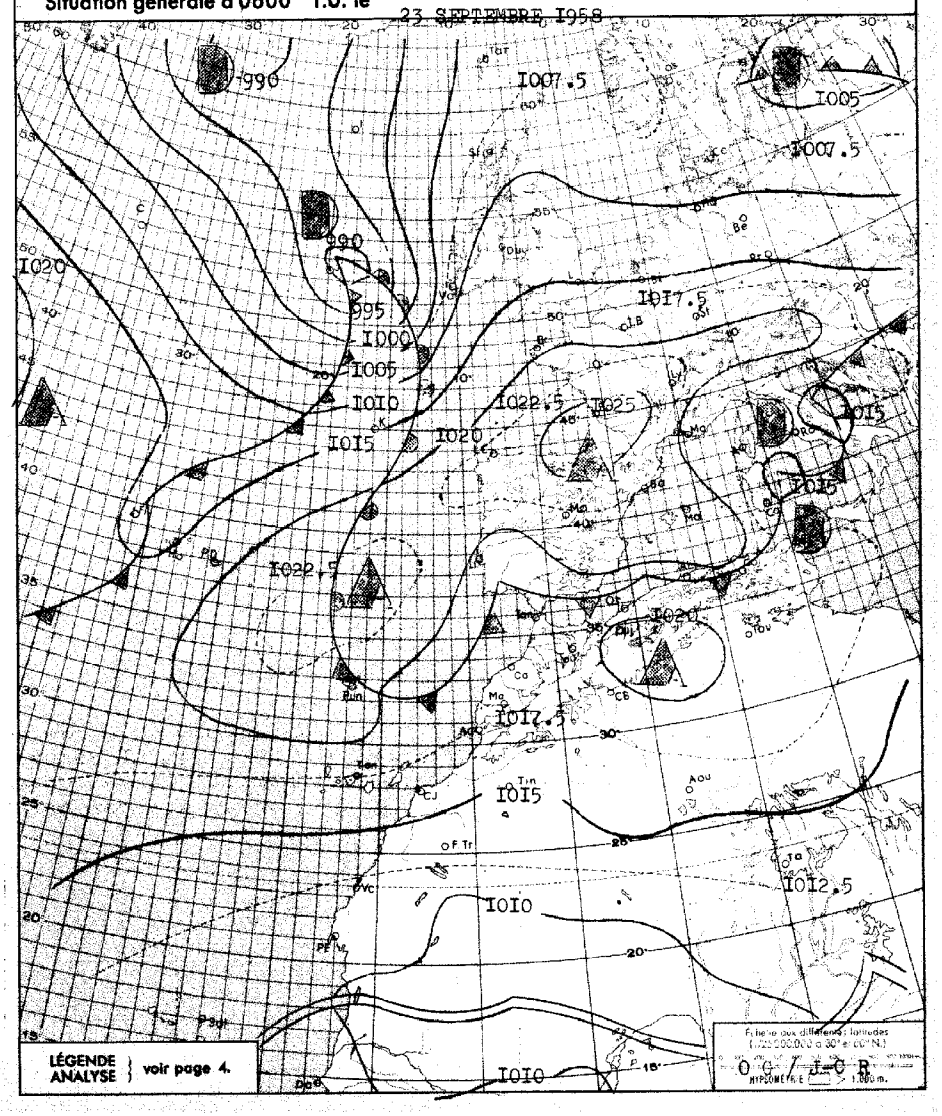

BULLETIN MÉTEOROLOGIQUE DU MAROC DU 23 SEPTEMBRE 1958

Prévisions pour la journée du 24 SEPTEMBRE 1958

Le beau temps frais de Nord-Est se maintiendra au Maroc.

Le ciel sera clair sauf sur les régions côtières où d'abondants passages nuageux auront lieu en début de matinée.

Température en baisse.

La mer sera peu agitée, la houle de Nord faible 1 mètre à 1,50 mètre.

OBSERVATIONS DE 1800 TU la veille / OBSERVATIONS DE 0600 TU ce jour

STATIONS	ALTITUDE (m) (de la cuvette du baromètre)	1800 TU: Pression barométrique à 0 degré C et au niveau de la mer en millibars et dixièmes de millibars	1800 TU: Température de l'air en degré C	1800 TU: VENT Direction	1800 TU: VENT Vitesse en nœuds	1800 TU: Caractère du temps (voir légende)	1800 TU: Température du point de rosée en degré C	Hauteur de pluie tombée dans les 24 h. (de 6 à 6 h.) en millimètres	Maximum relevé à 18 h. la veille en degré C	Minimum relevé à 6 h. du matin en degrés C	0600 TU: Pression barométrique à 0 degré C et au niveau de la mer en millibars et dixièmes de millibars	0600 TU: Température de l'air en degré C	0600 TU: VENT Direction	0600 TU: VENT Vitesse en nœuds	0600 TU: Caractère du temps (voir légende)	0600 TU: Température du point de rosée en degré C
Tanger	86	1017.9	25	WNW	10	○	17		27	16	1018.9	16	NE	04	○	15
Oujda	460	1017.3	28	NW	08	○	14		34	15	1020.5	15	C		○	07
Kénitra (Port-Lyautey)	15	1017.5	24	N	06	○	21		26	19	1018.4	20	C		◐	20
Touahar	569	1013.8	33	W	14	○	09		36	18	1019.0	18	ENE	09	○	10
Rabat	68	1018.0	23	N	14	○	20		26	18	1018.6	19	C		◐	19
Fès	414	1015.7	32	NW	02	○	11		36	16	1019.9	16	C		○	09
Meknès	549	1016.3	29	WNW	06	○	14		33	17	1019.8	17	C		○	12
Nouasseur	200	1017.8	23	NE	12	○	20		30	18	1018.9	19	NE	06	○	18
Casablanca	58	1018.0	23	NNE	10	●	21		26	21	1018.7	21	NE	06	●	19
Ifrane (1)	1664		24	N	06	○	07		27	13		14	C		○	04
Khouribga (1)	777		31	NNE	14	○	04		35	17		17	NE	10	○	12
Safi	45	1017.0	24	N	16	○	20		33	19	1017.6	19	E	08	◐	18
Kasba-Tadla	507	1011.8	36	NNE	14	○	02		39	20	1018.5	20	ENE	02	○	07
Midelt (1)	1520		26	WSW	10	○	02		30	15		17	SSW	04	○	03
Essaouira (Mogador)	8	1016.7	20	NNE	19	○	19		21	17	1016.8	18	C		○	18
Marrakech	466	1014.3	35	WSW	06	◐	12		37	20	1018.2	20	C		○	16
Agadir	19	1017.2	19	WNW	04	●	18		21	15	1016.9	18	C		≡	18
Ouarzazate (1)	1136		31	W	18	◐	06		34	18		19	C		○	08
Tindouf	432										1013.7	27	NNW	08	○	09
Fort-Trinquet	360	1011.0	38	NW	04	◐	06		42	27	1012.7	29	NW	06	○	12
Colomb-Bechar (1)	770		33	C		○	08		33	20		21	SW	02	○	10
Oran	180	1016.4	25	NW	10	○	21		32	16	1019.0	17	C		○	14
Porto	103	1021.8	19	NNW	14	○	14		22	09	1022.3	09	C		○	09
Cap St-Vincent	48	1019.4	19	NNW	22	○	18		22	15	1019.4	15	NNW	10	○	15
Lisbonne	70	1020.7	20	N		○	12		24	16	1019.9	17	N	06	○	14
Ponta Delgada	36	1023.5	24	SSW	14	○	20		24	21	1020.2	21	SSW	17	◐	20
Angra	31	1020.2	24	SSW	17	◐	18	TR	24	22	1017.1	22	SSW	22	○	19
Horta	61	1019.0	22	SSW	21	◐	21		24	21	1015.8	21	SSW	19	●	20
Flores	40	1015.8	22	SW	09	●	21	8	24	20	1013.0	31	WNW	06	●	20
Funchal	110	1020.7	24	N	08	○	20		27	18	1019.7	20	N	08	○	17
Teneriffe	37															
Cap Juby	5															
Villa Cisneros	6															

(1) Pression réduite au niveau de la station.

OBSERVATIONS DES PORTS A 1800 TU la veille

STATIONS	ETAT DE LA MER	ETAT DE LA HOULE: Direction	Hauteur en mètres	Période en sec.	Tendance de la hauteur des vagues depuis la dernière observation
Cap Spartel (1600)	Calme	WNW	1.00		Stationnaire
Mehedya	Agitée	W	2.00	12	Stationnaire
Casablanca	Belle	NW	2.00		Stationnaire
Safi					
Essaouira (Mogador)	Agitée	NW	2.50	04	Aggr. Légère
Agadir					

OBSERVATIONS DES PORTS A 0900 TU ce jour

Cap Spartel	Belle	WNW	1.00		Stationnaire
Mehedya					
Casablanca	Belle	NW	2.00		Stationnaire
El Jadida (Mazagan)	Peu Agit.	WNW	1.50	10	Stationnaire
Safi					
Essaouira (Mogador)	Peu Agit.	NW	1.50	04	Amélio. Lég.
Agadir	Belle	WNW	1.00	14	Stationnaire

SONDAGES AÉROLOGIQUES à 0500 TU

De gauche à droite, sous les noms de chaque station : Altitude en m. ; direction d'où vient le vent ; vitesse en nœuds

CASA 0000 TU	LE TOUAHAR			RABAT	MEKNES			KOURIBGA			AGADIR	MARRAKECH		
NUAGES BAS	1000	ENE	15	NUAGES BAS	1000	WSW	02	1000	SE	08	NUAGES BAS	1500	ENE	17
	1500	WNW	04		1500	NNE	04	1500	NNE	04		2000	E	17
	2000	WSW	13		2000	E	08	2000	NW	04		2500	ESE	08
					2500	SW	08					3000	ESE	03
												4000	C	

LÉGENDE pour le caractère du temps :

- ○ Ciel clair.
- ◐ Ciel peu nuageux.
- ◐ Ciel nuageux.
- ● Ciel couvert.
- ≡ Brouillard.
- = Brume.
- ∞ Brume sèche.
- · Pluie.
- , Bruine.
- * Neige.
- ▽ Averse de pluie.
- ▽ Averse de neige.
- ▽ Averse de grêle.
- TR Traces de pluie (moins de 0 mm. 1).
- Orage.
- < Eclairs.
- Tempête de sable.
- Poussières ou sable brassés par le vent.
- Tourbillon de poussières ou sable.
- V Grains.
- C Vent calme.

Situation en altitude [redacted] à 0000 T.U. le 24 SEPTEMBRE 1958

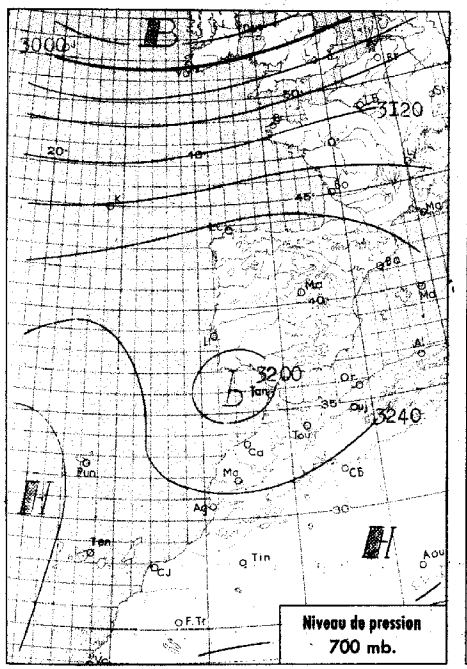

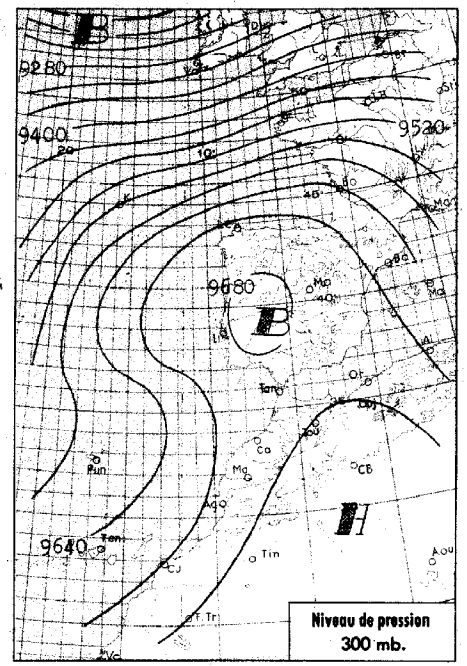

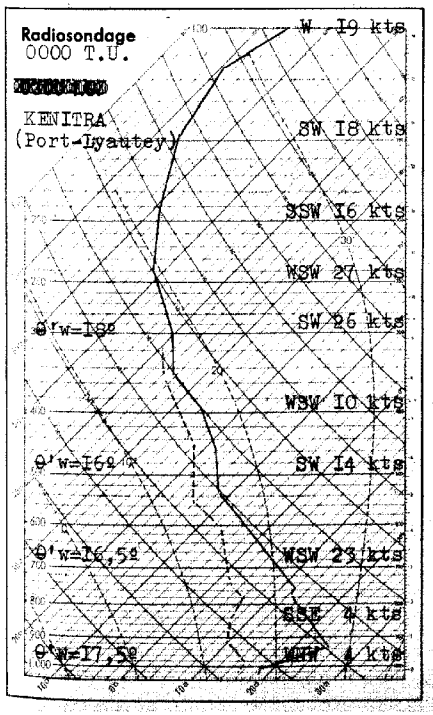

Analyse de la Situation à 0600 T.U.

Peu d'évolution sur le Maroc qui reste soumis, dans les basses couches, à un flux continental d'Est à Nord-Est et, en altitude, à un courant tropical de Sud-Ouest.

Le ciel est peu nuageux par formations préorageuses à l'étage moyen.

Le vent est faible, d'Est à Nord-Est, la température reste sensiblement stationnaire.

LÉGENDE

- Front chaud en surface
- Front quasi-stationnaire
- Front froid en surface
- Occlusion
- Front intertropical
- A. — anticyclone
- D. — dépression

Les autres lignes sont les isobares au niveau de la mer, cotées en millibars.

MINISTÈRE DES TRAVAUX PUBLICS

SERVICE MÉTÉOROLOGIQUE

ANNÉE 1958 N° 267

BULLETIN QUOTIDIEN DE RENSEIGNEMENTS DU MAROC

PUBLIÉ SOUS LA RESPONSABILITÉ DU DIRECTEUR DU SERVICE MÉTÉOROLOGIQUE

Situation générale à 0600 T.U. le 24 SEPTEMBRE 1958

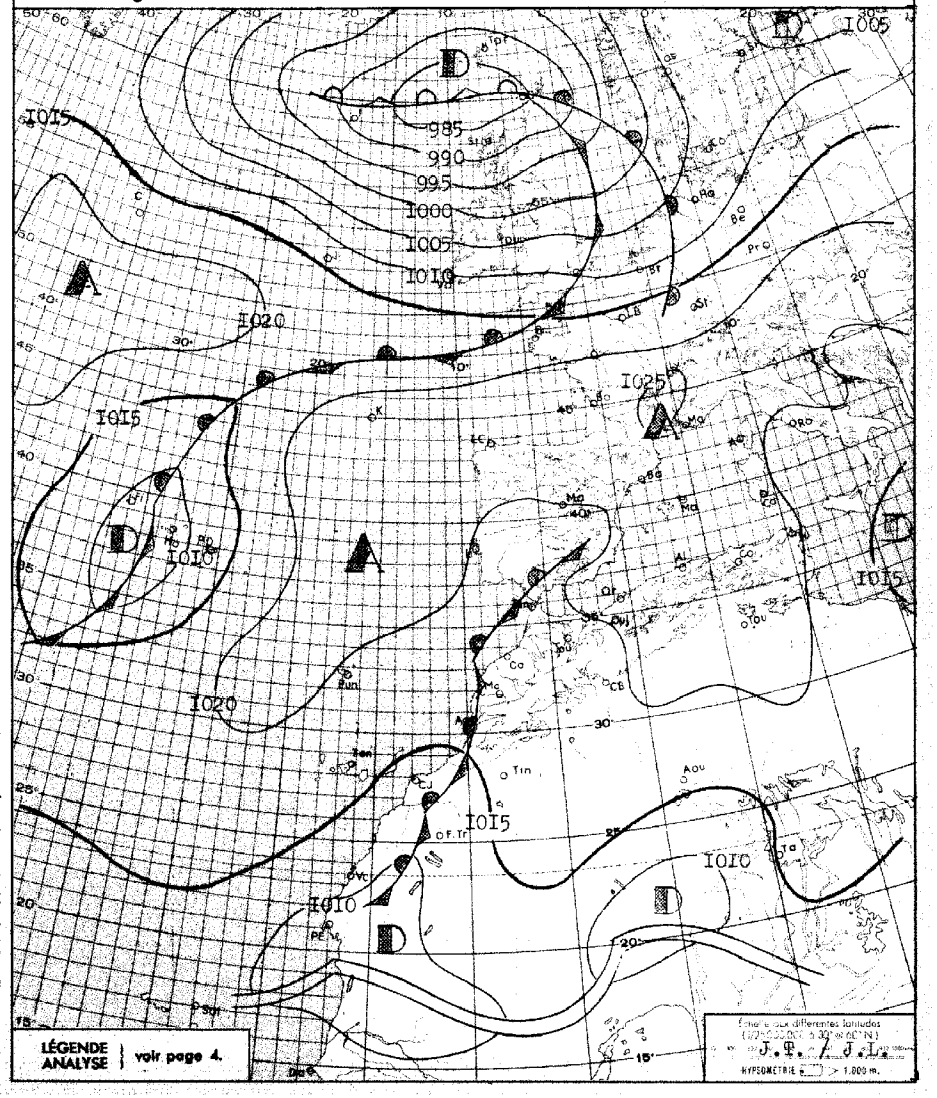

BULLETIN MÉTÉOROLOGIQUE DU MAROC DU 24 SEPTEMBRE 1958

STATIONS	ALTITUDE (m) (de la cuvette du baromètre)	OBSERVATIONS DE 1800 TU la veille: Pression barométrique à 0 degré C et au niveau de la mer en millibars et dixièmes de millibars	Température de l'air en degré C	VENT: Direction	VENT: Vitesse en nœuds	Caractère du temps (voir légende)	Température du point de rosée en degré C	Hauteur de pluie tombée dans les 24 h. (de 6 à 6 h.) en millimètres	Maximum relevé à 18 h. la veille en degré C	Minimum relevé à 6 h. du matin en degrés C	OBSERVATIONS DE 0600 TU ce jour: Pression barométrique à 0 degré C et au niveau de la mer en millibars et dixièmes de millibars	Température de l'air en degré C	VENT: Direction	VENT: Vitesse en nœuds	Caractère du temps (voir légende)	Température du point de rosée en degré C
Tanger	86	1017,2	26	NE	16	○	16		29	20	1018,8	21	ESE	14	○	18
Oujda	460	1017,5	27	NNW	04	○	21		35	15	1021,9	15	C		○	15
Kénitra (Port-Lyautey)	15	1016,7	24	NNW	02	○	21		27	19	1015,9	19	C		≡	19
Touahar	569	1013,4	33	NE	08	○	13		35	18	1019,7	18	ENE	14	○	16
Rabat	68	1017,2	23	N	14	○	19		26	17	1018,0	18	SSE	02	◐	17
Fès	414	1014,6	34	NW	02	○	14		36	17	1019,8	19	C		○	11
Meknès	549	1015,4	30	WNW	08	○	11		33	19	1018,8	22	ESE	08	○	11
Nouasseur	200	1016,7	25	NE	14	○	18		30	15	1018,8	15	NE	04	○	15
Casablanca	58	1017,7	23	NNE	10	○	21		25	20	1017,9	20	C		○	19
Ifrane (1)	1664		24	ENE	06	○	11		26	12		14	SE	02	○	08
Khouribga (1)	777		32	N	12	○	08		36	22		24	ENE	06	○	10
Safi	45	1015,6	27	NE	14	○	20		32	18	1016,7	18	E	04	○	16
Kasba-Tadla	507	1012,9	35	SSE	12	◐	05		39	23	1018,8	23	ENE	06	○	09
Midelt (1)	1520		24	WSW	10	◐	04		30	16		16	SW	02	○	15
Essaouira (Mogador)	8	1016,6	20	NNE	13	○	18		21	16	1017,0	17	C		○	16
Marrakech	466	1017,0	31	SW	18	⛆	13	TR	37	22	1018,5	23	ESE	04	○	13
Agadir	19	1017,7	20	WNW	02	≡	17		22	18	1016,4	22	NW	06	◐	17
Ouarzazate (1)	1136		31	W	12	◐	03		34	21		22	C		○	07
Tindouf	432	1011,7	37	ESE	08	○	04		39	24	1016,1	24	C		○	00
Fort-Trinquet	360	1009,8	39	E	04	○	11		41	26	1013,8	26	NE	04	○	09
Colomb-Bechar (1)	770		33	NNW	04	○	07		34	24		25	S	10	○	07
Oran	180	1017,6	24	NW	10	○	21		29	17	1020,2	19	SW	04	≡	18
Porto	103															
Cap St-Vincent	48	1017,0	19	NNW	11	○	19		21	17	1018,5	18	E	05	○	15
Lisbonne	70	1018,6	23	NNW	20	○	12		29	16	1019,5	16	N	06	○	13
Ponta Delgada	36	1018,7	24	SSW	20	◐	20		24		1015,0	22	SSE	28	◐	20
Angra	31	1015,4	20	NW	03	◐	18	xx	24							
Horta	61	1014,7	19	WSW	02	•	18	xx	22							
Flores	40							xx		17	1001,3	18	NNW	09	◐	16
Funchal	110	1018,7	24	NE	06	◐	18		25	18	1018,9	19	C		○	16
Teneriffe	37	1015,8	25	ENE	18	○	18		27		1015,9	20	W	02	○	16
Cap Juby	5															
Villa Cisneros	6	1012,2	24	NNE	24	○	19		28		1012,8	20	NNE	14	○	18

(1) Pression réduite au niveau de la station.

Prévisions pour la journée du 25 SEPTEMBRE 1958

Evolution vers une situation faiblement orageuse.

Le ciel sera généralement peu nuageux et des orages isolés se produiront l'après-midi en montagne, principalement sur le Haut Atlas.

Vent d'Est à Nord-Est faible à modéré.

Température sans grand changement.

La mer sera peu agitée, la houle de Nord-Ouest faible 1 à 2 m.

OBSERVATIONS DES PORTS A 1800 TU la veille

STATIONS	ETAT DE LA MER	ETAT DE LA HOULE: Direction	Hauteur en mètres	Période en sec.	Tendance de la hauteur des vagues depuis la dernière observation
Cap Spartel (1600)	Agitée	WNW	1,50		Aggravation
Mehedya	Peu agit.	W	1,50	10	Amél. légère
Casablanca	Belle	NW	2		Stationnaire
Safi					
Essaouira (Mogador)	Agitée	NW	2	04	Stationnaire
Agadir	Belle	SW	1	14	Stationnaire

OBSERVATIONS DES PORTS A 0900 TU ce jour

Cap Spartel	Agitée	WNW	1		Amélioration
Mehedya	Belle				
Casablanca	Belle	NW	1,50		Amél. légère
El Jadida (Mazagan)	Peu agit.	WNW	1,50	10	Stationnaire
Safi	Calme	WNW	0,50	12	Stationnaire
Essaouira (Mogador)	Peu agit.	NW	2	04	Stationnaire
Agadir	Belle	WNW	1	14	Stationnaire

SONDAGES AÉROLOGIQUES à 0500 TU

De gauche à droite, sous les noms de chaque station : Altitude en m. ; direction d'où vient le vent ; vitesse en nœuds.

CASA 0000 TU			LE TOUAHAR			RABAT			MEKNES			KHOURIBGA			MARRAKECH			AGADIR		
						500	ENE	10										500	ENE	16
1000	E	08	1000	NE	08	1000	ENE	08	1000	SE	06	1000	C		1000	E	02	1000	SSE	08
1500	SE	08	1500	NNE	06	1500	WSW	02	1500	WNW	04	1500	SSW	03	1500	SSE	04	1500	SW	06
2000	SSE	07				2000	W	16	2000	WNW	04	2000	SSW	04	2000	WSW	02	2000	SSW	14
2500	SW	17				2500	WSW	16	2500	WNW	06	2500	SSW	06	2500	S	04	2500	SW	14
												3000	SSW	06	3000	WSW	05	3000	SSW	10
																		4000	S	19

LÉGENDE pour le caractère du temps :

- ○ Ciel clair.
- ◐ Ciel peu nuageux.
- ◐ Ciel nuageux.
- ◐ Ciel couvert.
- ≡ Brouillard.
- = Brume.
- ∞ Brume sèche.
- • Pluie.
- ' Bruine.
- * Neige.
- ⛆ Averse de pluie.
- ⛆ Averse de neige.
- ⛆ Averse de grêle.
- TR Traces de pluie (moins de 0 mm. 1).
- ⚡ Orage.
- < Eclairs.
- Tempête de sable.
- Poussières ou sable brassés par le vent.
- Tourbillon de poussières ou sable.
- Grains.
- C Vent calme.

ERRATUM : Bulletin N°260 (17 Septembre 1958) : Observations de 1800 TU la veille : Intervertir les observations de ESSAOUIRA (Mogador) et AGADIR

Situation en altitude ~~à 0300 TU le~~ à 0000TU le 25 SEPTEMBRE 1958

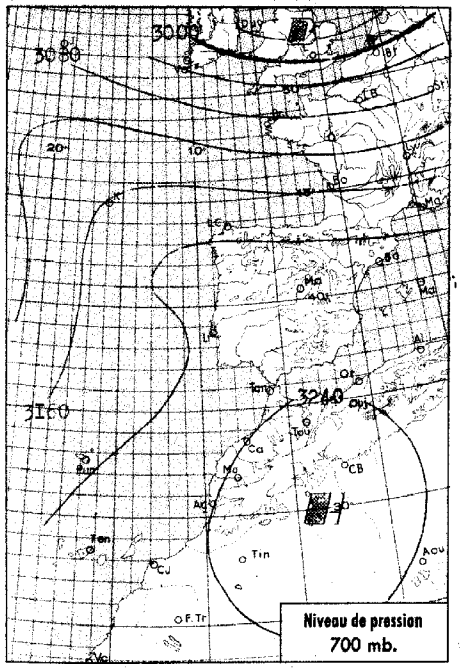

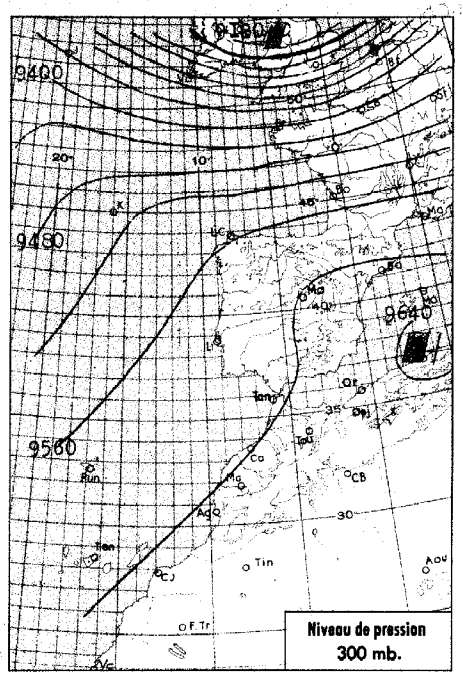



Analyse de la Situation à 0600 T.U.

Persistance d'un régime à faible gradient sur la Péninsule Ibérique, le bassin Méditerranéen et l'Afrique du Nord.

Au Maroc le ciel est généralement clair sauf sur le relief où l'on note quelques résidus instables à l'étage moyen. De plus des bancs de brouillard intéressent la bordure côtière atlantique entre Casablanca et Ifni.

Le vent est variable faible, la température sans grand changement.

LÉGENDE

Front chaud en surface — Front quasi-stationnaire
Front froid en surface — Occlusion
Front intertropical — A. — anticyclone — D. — dépression

Les autres lignes sont les isobares au niveau de la mer, cotées en millibars.

MINISTÈRE DES TRAVAUX PUBLICS

SERVICE MÉTÉOROLOGIQUE

ANNÉE 1958 — N° 268

BULLETIN QUOTIDIEN DE RENSEIGNEMENTS DU MAROC

PUBLIÉ SOUS LA RESPONSABILITÉ DU DIRECTEUR DU SERVICE MÉTÉOROLOGIQUE

Situation générale à 0600 T.U. le 25 SEPTEMBRE 1958

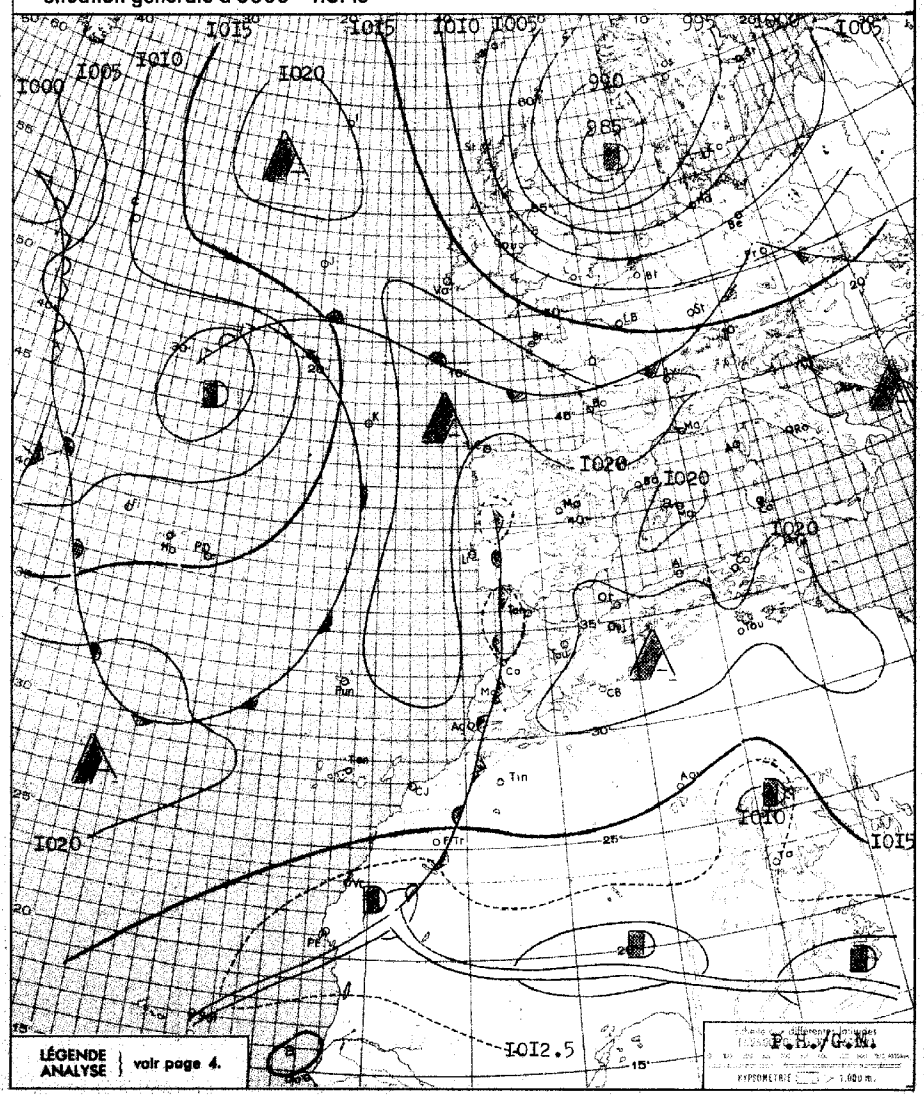

BULLETIN MÉTEOROLOGIQUE DU MAROC DU 25 SEPTEMBRE 1958

STATIONS	ALTITUDE (m) (de la cuvette du baromètre)	OBSERVATIONS DE 1800 TU la veille: Pression barométrique à 0 degré C et au niveau de la mer en millibars et dixièmes de millibars	Température de l'air en degré C	VENT: Direction	VENT: Vitesse en nœuds	Caractère du temps (voir légende)	Température du point de rosée en degré C	Hauteur de pluie tombée dans les 24 h. (de 6 à 6 h.) en millimètres	Maximum relevé à 18 h. la veille en degré C	Minimum relevé à 6 h. du matin en degrés C	OBSERVATIONS DE 0600 TU ce jour: Pression barométrique à 0 degré C et au niveau de la mer en millibars et dixièmes de millibars	Température de l'air en degré C	VENT: Direction	VENT: Vitesse en nœuds	Caractère du temps (voir légende)	Température du point de rosée en degré C
Tanger	86	1018.4	24	ENE	17	○	19		31	21	1018.3	21	ENE	10	○	18
Oujda	460	1019.5	25	NNW	06	○	19		33	15	1021.8	16	C		○	14
Kénitra (Port-Lyautey)	15	1017.0	27	ENE	02	◐	18		32	20	1017.1	20	C		○	16
Touahar	569	1015.2	33	S	12	◐	13		35	23	1018.3	24	C		◐	16
Rabat	68	1017.3	26	NNE	04	◐	18		31	23	1017.6	25	ESE	04	○	13
Fès	414	1017.0	33	WSW	06	◐	13		38	22	1019.3	22	SW	02	○	12
Meknès	549	1017.6	31	SSW	10	◐	12	0.1	35	22	1019.1	22	S	08	○	11
Nouasseur	200	1017.8	29	NE	06	○	15		37	23	1017.2	24	SSE	08	○	12
Casablanca	58	1017.9	25	NNE	06	○	22		28	23	1017.0	23	NW	02	○	16
Ifrane (1)	1664		20	SE	06	◐	11	33	27	11		11	C		○	06
Khouribga (1)	777		31	S	10	◐	09	1	36	19		20	ENE	10	○	10
Safi	45	1017.2	26	W	08	○	18		28	18	1017.8	18	C		≡	18
Kasba-Tadla	507	1017.3	32	SSE	08	◐	09		38	22	1019.5	22	NE	06	○	10
Midelt (1)	1520		22	WSW	04	◐	08		30	16		16	NNW	04	◐	08
Essaouira (Mogador)	8	1017.7	21	NNW	02	○	19		23	18	1019.1	19	C		≡	19
Marrakech	466	1018.4	33	NW	12	◐	11	TR	37	22	1019.4	22	ENE	08	○	09
Agadir	19	1017.5	21	WSW	06	○	19		28	17	1018.8	18	C		≡	17
Ouarzazate (1)	1136		30	SW	08	◐	04	TR	34	20		20	C		○	07
Tindouf	432	1013.0	37	ENE	12	○	05		39	24	1016.8	25	ESE	06	○	08
Fort-Trinquet	360	1011.2	39	ESE	02	○	11		41	26	1014.8	26	NE	04	○	15
Colomb-Bechar (1)	770		33	SSW	06	○	07	TR	34	21		25	WSW	08	○	07
Oran	180	1018.9	24	NW	08	○	21		29	18	1019.7	22	C		◐	19
Porto	103	1019.9	21	NNW	05	○	17		26		1018.2	14	ESE	06	○	14
Cap St-Vincent	48	1018.1	22	ENE	05	○	19		23	18	1018.0	18	VAR	04	≡	18
Lisbonne	70	1018.0	24	WSW	09	◐	13		30	15	1018.1	16	W	08	○	15
Ponta Delgada	36	1014.1	22	WSW	18	◐	18	xx		20	1015.7	20	SW	10	◐	17
Angra	31	1010.9	21	WNW	13	○	15	3	23	18	1013.4	19	SSW	07	○	14
Horta	61	1011.3	21	WSW	16	○	16	xx	22		1012.3	19	NW	14	◐	
Flores	40	1011.8	20	NW	15	○	14	8	20	17	1010.5	18	SW	07	▽	15
Funchal	110	1018.8	23	C		○	17		24	19	1019.6	20			◐	17
Teneriffe	37	1016.1	26	SSE	06	○	19	xx			1017.2	21	N	02	○	18
Cap Juby	5															
Villa Cisneros	6	1012.6	25	NNE	10	○	19	xx			1013.4	21	NNE	10	○	18

(1) Pression réduite au niveau de la station.

SONDAGES AÉROLOGIQUES à 0500 TU

De gauche à droite, sous les noms de chaque station : Altitude en m.; direction d'où vient le vent; vitesse en nœuds

CASA 0000TU			OUJDA			RABAT-SALE			LE TOUAHAR			MEKNES			KHOURIBGA			MARRAKECH		
500	SSE	15				500	SE	12												
1000	S	12	1000	WSW	08	1000	WSW	14	1000	C		1000	SW	04	1000	SE	19	1000	ESE	08
1500	S	08	1500	WNW	06	1500	SW	08	1500	C		1500	NNW	02	1500	ESE	20	1500	SSE	05
2000	SSW	12	2000	NW	12	2000	SSW	04				2000	SW	04				2000	SSW	05
2500	WSW	14	2500	NNW	12	2500	WSW	04				2500	WSW	06				2500	SW	06
3000	WSW	22	3000	NNW	12	3000	WNW	14				3000	SW	08				3000	W	11
4000	W	18	4000	NNW	10	4000	W	27				4000	WNW	10						

Prévisions pour la journée du 26 SEPTEMBRE 1958

Temps relativement chaud.

Stratus ou brouillards nocturnes et matinaux sur les côtes, notamment au Sud de Casablanca.

Faible tendance orageuse en montagne l'après-midi.

Sur le reste du pays le ciel demeurera clair ou peu nuageux.

Vent variable faible en général.

Température stationnaire ou en légère baisse.

La mer sera belle à peu agitée, la houle faible 1m à 1.50 mètre.

OBSERVATIONS DES PORTS A 1800 TU la veille

STATIONS	ETAT DE LA MER	ETAT DE LA HOULE: Direction	Hauteur en mètres	Période en sec.	Indication de la tendance des vagues depuis les données observées
Cap Spartel (1600)	Agitée	WNW	1		Stationnaire
Mehedya	Belle	W	1	8	Stationnaire
Casablanca	Belle	NW	1		Amélioration
Safi					
Essaouira (Mogador)	Peu agit.	NW	1.5	4	Stationnaire
Agadir	Belle	WNW	1	14	Stationnaire

OBSERVATIONS DES PORTS A 0900 TU ce jour

Cap Spartel	Calme	WNW	0.5		Amélioration
Mehedya	Belle	W	1	8	Stationnaire
Casablanca	Belle	NW	1		Stationnaire
El Jadida (Mazagan)	Peu agit.	WNW	1	10	Stationnaire
Safi	Calme	WNW	0.5	12	Stationnaire
Essaouira (Mogador)	Belle	NW	1	4	Amél. légère
Agadir	Belle	WNW	1	14	Stationnaire

LÉGENDE pour le caractère du temps :

- ○ Ciel clair.
- ◐ Ciel peu nuageux.
- ◐ Ciel nuageux.
- ◐ Ciel couvert.
- ≡ Brouillard.
- = Brume.
- ∞ Brume sèche.
- · Pluie.
- , Bruine.
- * Neige.
- ▽ Averse de pluie.
- ▽ Averse de neige.
- ▽ Averse de grêle.
- TR Traces de pluie (moins de 0 mm. 1).
- Orage.
- < Eclairs.
- Tempête de sable.
- Poussières ou sable brassés par le vent.
- Tourbillon de poussières ou sable.
- Grains.
- C Vent calme.

Situation en altitude à 0000 TU Le 26 SEPTEMBRE I958

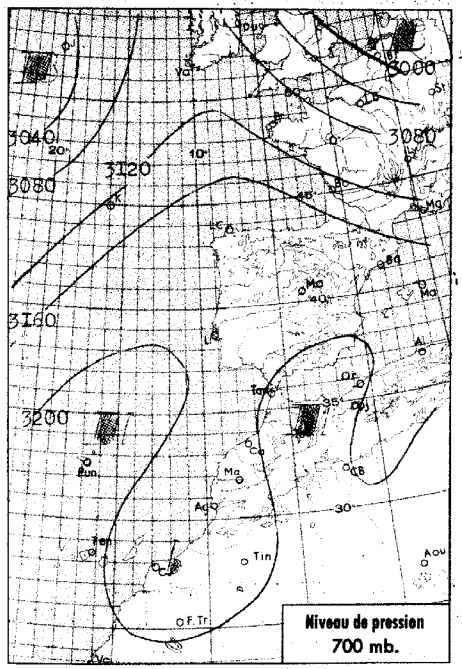

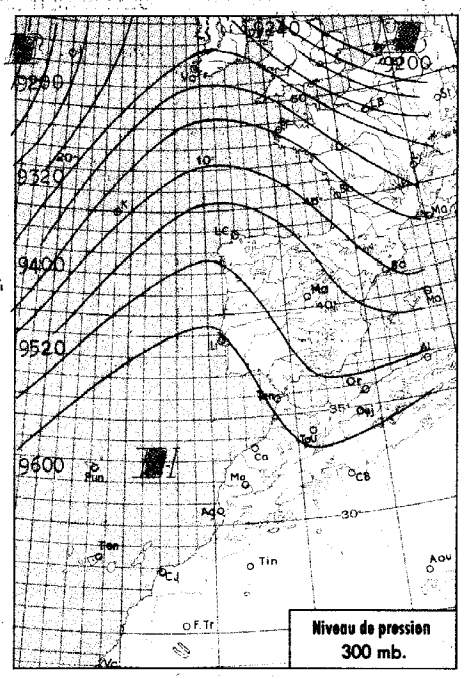

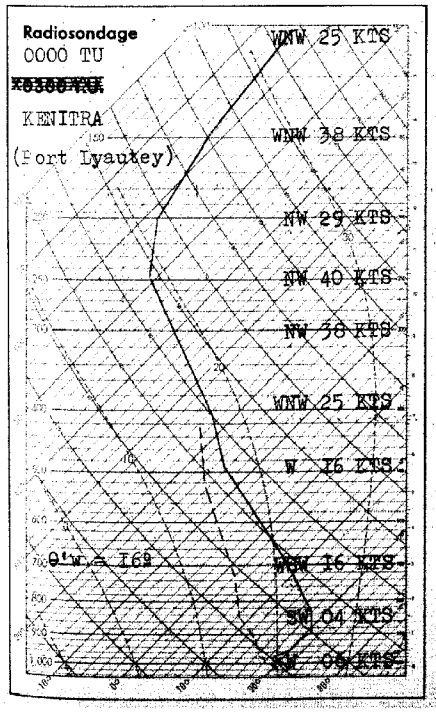

Analyse de la Situation à 0600 T.U.

Peu d'évolution au voisinage du Maroc où la pression demeure supérieure à la moyenne et le gradian barométrique faible.

Le temps demeure relativement chaud. Il est très brumeux (nuit et matinée) sur la côte. Les orages sur l'Atlas, encore assez fréquents dans la soirée d'hier, tendent a régresser.

Le vent est variable faible, Nord dominant sur la côte, la température stationnaire ou en faible baisse.

LÉGENDE

- Front chaud en surface
- Front quasi-stationnaire
- Front froid en surface
- Occlusion
- Front intertropical
- A. — anticyclone
- D. — dépression

Les autres lignes sont les isobares au niveau de la mer, cotées en millibars.

MINISTÈRE DES TRAVAUX PUBLICS

SERVICE MÉTÉOROLOGIQUE

ANNÉE 1958 N° 269

BULLETIN QUOTIDIEN DE RENSEIGNEMENTS DU MAROC

PUBLIÉ SOUS LA RESPONSABILITÉ DU DIRECTEUR DU SERVICE MÉTÉOROLOGIQUE

Situation générale à 0600 T.U. le 26 SEPTEMBRE I958

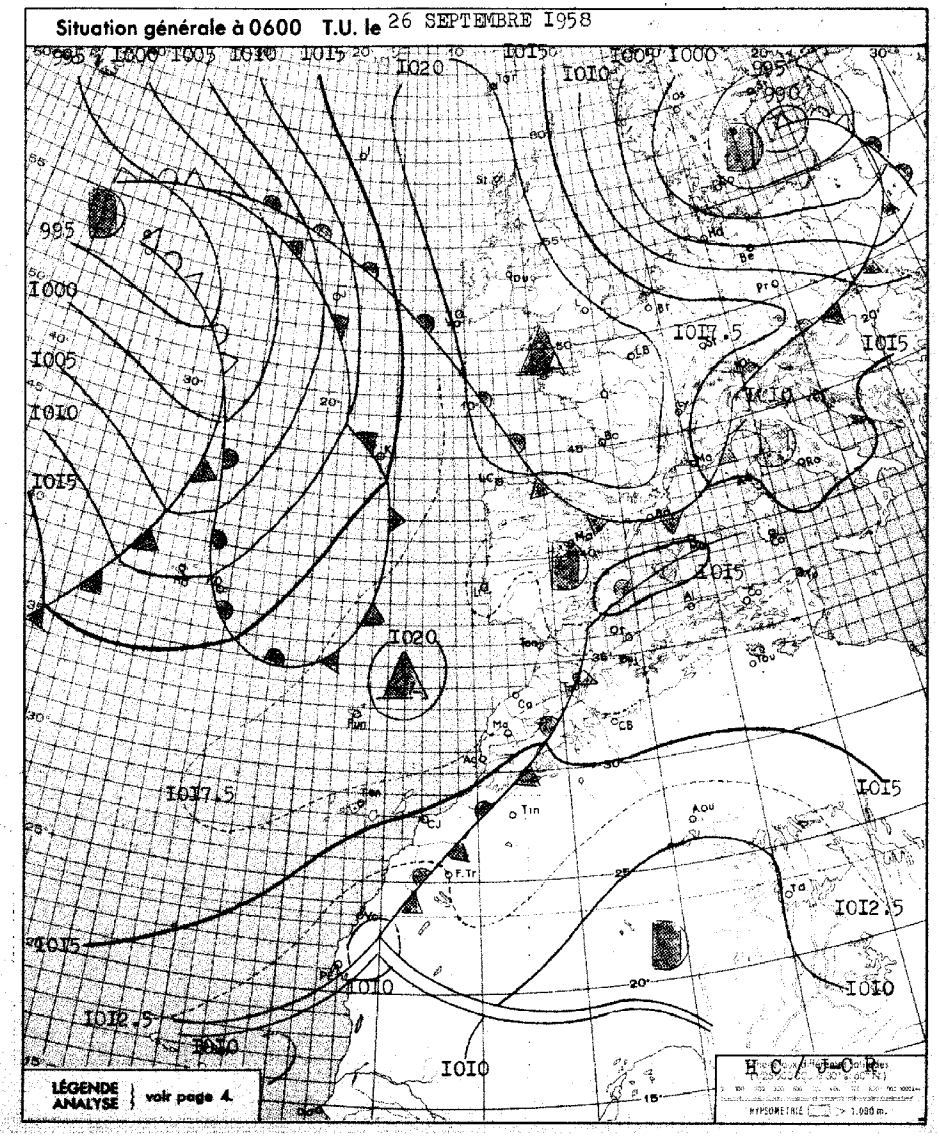

BULLETIN MÉTÉOROLOGIQUE DU MAROC DU 26 SEPTEMBRE 1958

STATIONS	ALTITUDE (m) (de la cuvette du baromètre)	OBSERVATIONS DE 1800 TU la veille: Pression barométrique à 0 degré C et au niveau de la mer en millibars et dixièmes de millibars	Température de l'air en degré C	VENT: Direction	VENT: Vitesse en nœuds	Caractère du temps (voir légende)	Température du point de rosée en degré C	Hauteur de pluie tombée dans les 24 h. (de 6 à 6 h.) en millimètres	Maximum relevé à 18 h. la veille en degré C	Minimum relevé à 6 h. du matin en degrés C	OBSERVATIONS DE 0600 TU ce jour: Pression barométrique à 0 degré C et au niveau de la mer en millibars et dixièmes de millibars	Température de l'air en degré C	VENT: Direction	VENT: Vitesse en nœuds	Caractère du temps (voir légende)	Température du point de rosée en degré C
Tanger	86	1016.6	29	ESE	04	○	18		35	19	1018.3	20	SW	11	◐	19
Oujda	460	1017.0	29	C		○	08	TR	32	20	1017.0	22	SW	06	○	07
Kénitra (Port-Lyautey)	15	1016.6	25	NW	14	○	24		33	20	1018.5	20	C		○	19
Touahar	569	1013.5	32	ESE	15	○	14		36	18	1018.6	18	WSW	16	○	13
Rabat	68	1018.0	23	NW	06	◐	22		32	19	1019.0	19	SSW	02	◐	17
Fès	414	1014.0	34	N	02	○	15		38	17	1018.8	17	WSW	02	○	14
Meknès	549	1015.2	31	WNW	08	○	10		35	16	1020.1	16	S	02	○	15
Nouasseur	200	1018.3	25	NE	06	○	19		34	16	1019.4	19	C		◍	16
Casablanca	58	1018.3	24	NW	06	○	23		31	20	1018.8	20	NNE	02	◍	17
Ifrane (1)	1664		17	ESE	04	◐	12		26	10		16	ENE	06	○	08
Khouribga (1)	777		29	NNW	12	○	13		35	13		15	NNE	06	○	12
Safi	45	1018.7	22	W	06	○	20		24	18	1018.0	18	E	04	○	17
Kasba-Tadla	507	1014.0	35	NNW	14	○	10		38	18	1019.8	18	C		○	11
Midelt (1)	1520		23	WNW	12	○	04	TR	28	14		14	C		○	09
Essaouira (Mogador)	8	1019.3	21	NE	04	○	19		22	17	1017.7	17	NNE	09	≡	17
Marrakech	466	1017.1	33	NW	16	○	10		36	17	1018.8	18	C		○	11
Agadir	19	1017.2	22	WSW	06	○	19		25	15	1017.6	16	C		≡	15
Ouarzazate (1)	1136		28	SW	04	○	06	I	33	16		17	C		○	04
Tindouf	432	1013.2	31	NNW	06	○	03		39		1013.9	29	ENE	10	○	03
Fort-Trinquet	360	1011.8	23	C		○	10		41	28	1013.6	28	N	04	○	11
Colomb-Bechar (1)	770									21		21	NE	06	○	06
Oran	180	1016.5	26	NW	04	◐	21		29	16	1015.8	16	C		○	14
Porto	103	1019.2	19	SW	26	◍	16		22	15	1019.2	16	E	05	◍	15
Cap St-Vincent	48	1018.2	19	V	09	○	19		20	16	1017.4	17	NNW	12	≡	16
Lisbonne	70	1017.8	22	WNW	16	○	16		28	16	1018.2	17	NW	08	○	15
Ponta Delgada	36			SSW	24	◍	22	12	24	19	1013.0	20	SW	14	◐	19
Angra	31	1009.2	22	SE	10	◍	19	5	23	19	1009.1	20	WSW	15	◐	17
Horta	61	1006.0	22	SW	36	℞	19	3	22	20	1008.9	20	WSW	10	◐	17
Flores	40	1003.4	21	WSW	10	◍	18	2	23	19	1007.0	18	WNW	28	◍	16
Funchal	110	1019.7	24	N	06	○	18		24	18	1019.3	19	C		○	16
Teneriffe	37	1017.6	26	E	06	○	19		29							
Cap Juby	5															
Villa Cisneros	6	1011.9	25	NNE	16	○	19		29	16			NNE	15	○	16

(1) Pression réduite au niveau de la station.

Prévisions pour la journée du 27 SEPTEMBRE 1958

Beau temps clair à peu nuageux sur l'ensemble du Maroc après dissipation des formations brumeuses matinales du littoral. Faible tendance orageuse en montagne.

Vent variable faible.

Température sans changement.

La mer sera belle, la houle faible 0.50 mètre.

OBSERVATIONS DES PORTS A 1800 TU la veille

STATIONS	ETAT DE LA MER	ETAT DE LA HOULE: Direction	Hauteur en mètres	Période en sec.	Tendance de la hauteur des vagues depuis la dernière observation
Cap Spartel (1600)	Peu Agit.	WNW	0.50		Stationnaire
Mehedya	Belle	W	1.00	08	Stationnaire
Casablanca	Belle	NW	1.00		Stationnaire
Safi	Belle	WNW	0.50	12	Stationnaire
Essaouira (Mogador)	Belle	NW	0.50	04	Stationnaire
Agadir	Belle	WNW	0.50	14	Stationnaire

OBSERVATIONS DES PORTS A 0900 TU ce jour

Cap Spartel	Peu Agi.	WNW	1.00		Aggravation
Mehedya	Belle	W	1.00	08	Stationnaire
Casablanca	Belle	NW	1.00		Amélio. Léger.
El Jadida (Mazagan)	Peu Agi.	WNW	1.00	10	Stationnaire
Safi					
Essaouira (Mogador)	Belle	NW	1.00	04	Agg. Légère
Agadir	Belle	WNW	1.00	14	Aggravation

SONDAGES AÉROLOGIQUES à 0500 TU

De gauche à droite, sous les noms de chaque station : Altitude en m. ; direction d'où vient le vent ; vitesse en nœuds.

CASA 0000 TU			RABAT	LE TOUAHAR			MEKNES			KOURIBGA			MARRAKECH			OUJDA		
500	C																	
1000	WNW	09	NUAGES BAS	1000	WSW	23	1000	WNW	10	1000	WNW	06	1000	C		1000	WSW	10
1500	C			1500	WSW	27				1500	WSW	17	1500	WSW	13	1500	WSW	10
2000	NW	09		2000	WSW	16	2000	WSW	12				2000	WNW	11			
2500	W	15		2500	WSW	23	2500	WSW	19				2500	NNW	15			
				3000	WNW	24							3000	NW	15			
													4000	NW	15			

LÉGENDE pour le caractère du temps :

- ○ Ciel clair.
- ◐ Ciel peu nuageux.
- ◍ Ciel nuageux.
- ◍ Ciel couvert.
- ≡ Brouillard.
- = Brume.
- ∞ Brume sèche.
- · Pluie.
- , Bruine.
- * Neige.
- ▽ Averse de pluie.
- ▽ Averse de neige.
- ▽ Averse de grêle.
- TR Traces de pluie (moins de 0 mm. 1).
- ℞ Orage.
- < Eclairs.
- Tempête de sable.
- Poussières ou sable brassés par le vent.
- Tourbillon de poussières ou sable.
- ∀ Grains.
- C Vent calme.

Situation en altitude [redacted] à 0000 T.U. le 27 SEPTEMBRE 1958

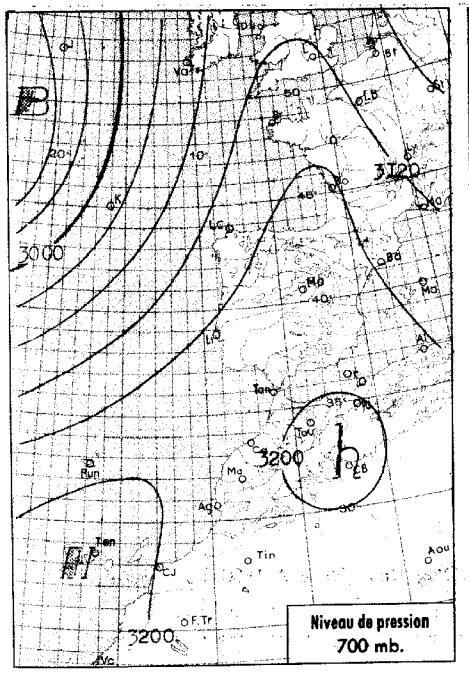

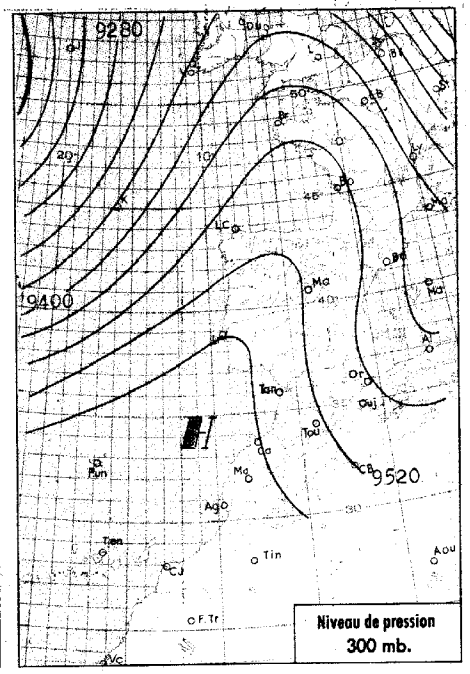

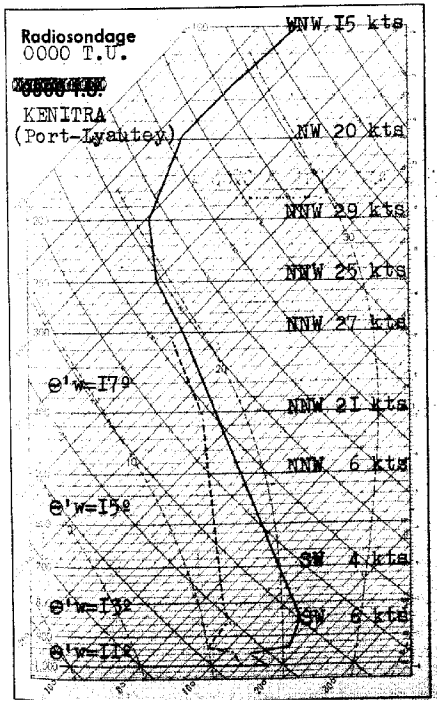

Analyse de la Situation à 0600 T.U.

L'ensemble du champ de pression s'effondre sous la poussée de la profonde dépression atlantique. Le Maroc demeure cependant encore sous l'influence de la dorsale Madère - Oujda.

Sur le quart Nord-Ouest du pays, déjà exposé à l'entrée d'air maritime de Nord-Ouest, le ciel s'est couvert en cours de nuit. Sur le reste du pays le beau temps clair se maintient.

Le vent est variable faible.

La température est en baisse.

LÉGENDE

- Front chaud en surface
- Front froid en surface
- Front intertropical
- Front quasi-stationnaire
- Occlusion
- A. — anticyclone
- D. — dépression

Les autres lignes sont les isobares au niveau de la mer, cotées en millibars.

MINISTÈRE DES TRAVAUX PUBLICS

SERVICE MÉTÉOROLOGIQUE

ANNÉE 1958 — N° 270

BULLETIN QUOTIDIEN DE RENSEIGNEMENTS DU MAROC

PUBLIÉ SOUS LA RESPONSABILITÉ DU DIRECTEUR DU SERVICE MÉTÉOROLOGIQUE

Situation générale à 0600 T.U. le 27 SEPTEMBRE 1958

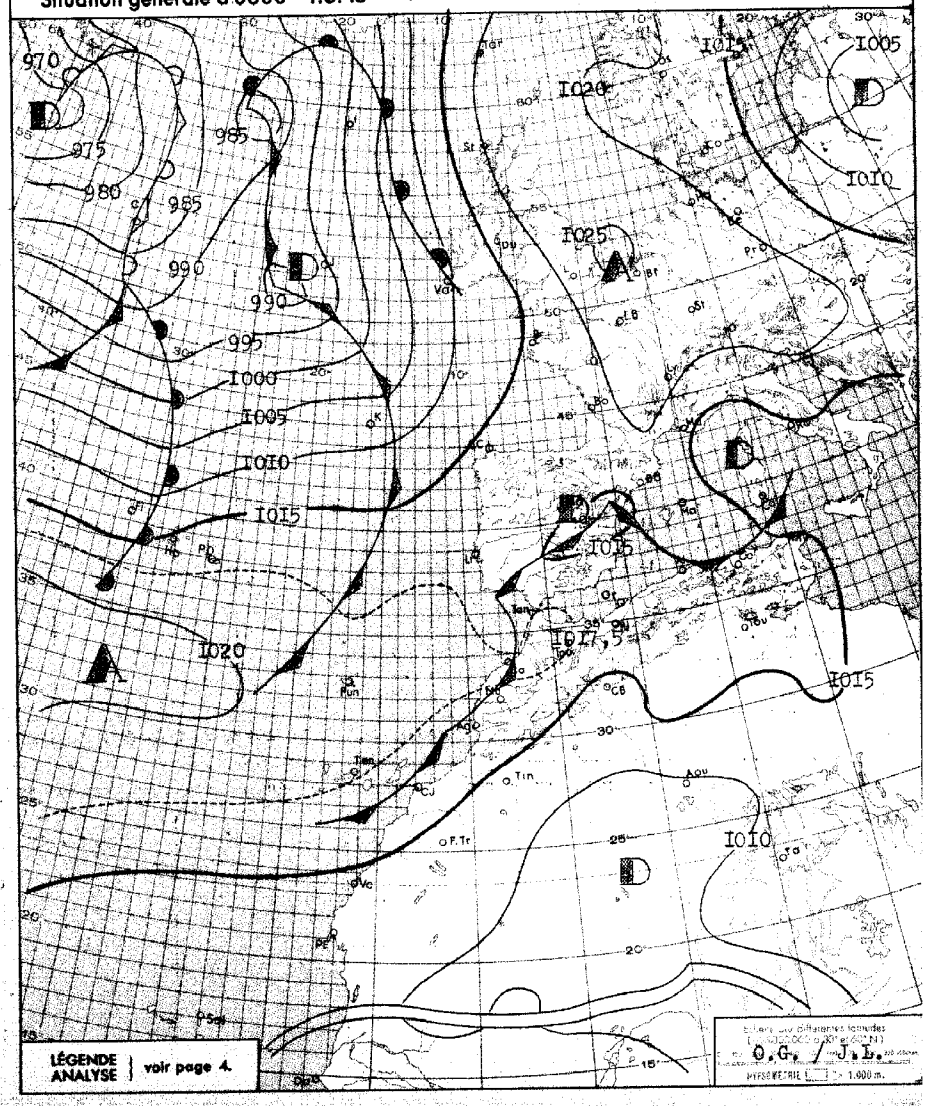

BULLETIN MÉTÉOROLOGIQUE DU MAROC DU 27 SEPTEMBRE 1958

STATIONS	ALTITUDE (m) (de la cuvette du baromètre)	OBSERVATIONS DE 1800 TU la veille: Pression barométrique à 0 degré C et au niveau de la mer en millibars et dixièmes de millibars	Température de l'air en degré C	VENT: Direction	VENT: Vitesse en nœuds	Caractère du temps (voir légende)	Température du point de rosée en degré C	Hauteur de pluie tombée dans les 24 h. (de 6 à 6 h.) en millimètres	Maximum relevé à 18 h. la veille en degré C	Minimum relevé à 6 h. du matin en degrés C	OBSERVATIONS DE 0600 TU ce jour: Pression barométrique à 0 degré C et au niveau de la mer en millibars et dixièmes de millibars	Température de l'air en degré C	VENT: Direction	VENT: Vitesse en nœuds	Caractère du temps (voir légende)	Température du point de rosée en degré C
Tanger	86	1017,6	22	WSW	04	○	19		25	16	1017,8	18	S	04	◐	16
Oujda	460	1013,2	24	NE	06	○	19		32	14	1018,7	14	C		○	12
Kénitra (Port-Lyautey)	15	1017,5	23	NNW	06	○	20		25	17	1017,2	18	C		◐	17
Touahar	569	1013,4	29	WSW	18	○	11		32	15	1017,3	15	NE	11	○	09
Rabat	68	1018,0	22	N	10	○	17		24	19	1017,5	20	C		◐	17
Fès	414	1015,6	29	NW	02	○	15		32	13	1018,3	13	WSW	02	○	09
Meknès	549	1016,2	25	NW	06	○	15		29	13	1018,9	13	C		≡	13
Nouasseur	200	1017,8	22	N	04	○	17		28	17	1017,8	19	ENE	04	◐	16
Casablanca	58	1018,0	22	N	06	○	18		25	20	1017,9	20	C		◐	17
Ifrane (1)	1664		20	N	04	○	10		24	07		07	SE	03	○	02
Khouribga (1)	777		26	N	12	○	14		31	13		13	NNE	08	≡	13
Safi	45	1017,1	24	N	12	○	17		30	16	1017,7	18	NE	04	◐	16
Kasba-Tadla	507	1013,3	33	WSW	02	○	05		34	17	1018,1	17	C		○	10
Midelt (1)	1520		24	WSW	12	○	-04		27	11		12	C		○	-02
Essaouira (Mogador)	8	1017,8	20	N	11	○	17		21	18	1017,3	18	NNE	10	○	16
Marrakech	466	1014,0	33	NNW	08	○	05		35	16	1019,0	16	WNW	06	○	15
Agadir	19	1014,9	23	SSW	02	○	17		23	14	1017,0	15	C		○	14
Ouarzazate (1)	1136		32	WNW	04	○	-02		33	16		16	NE	04	○	02
Tindouf	432	1008,9	37	WNW	08	○			39	20	1011,6	20	NW	08	○	00
Fort-Trinquet	360	1010,1	38	NW	04	○	01		40	25	1012,2	26	N	10	○	12
Colomb-Bechar (1)	770		32	SW	06	○	06		33	21		25	ESE	08	○	05
Oran	180	1015,3	23	NW	06	○	21		28	17	1016,3	18	C		◐	17
Porto	103	1018,7	18	WNW	04	◐	16		22	12	1017,0	14	ESE	08	◐	14
Cap St-Vincent	48	1017,2	19	NNW	11	◐	18		21	16	1017,0	17	N	06	○	17
Lisbonne	70	1017,1	23	NW	15	◐	15		25	17	1016,8	18	NNW	04	◐	17
Ponta Delgada	36	1015,4	22	WSW	17	○	17	I		19	1017,6	20	WNW	14	○	15
Angra	31	1013,1	21	WNW	20	○	14	TR	22	17	1015,7	19	WSW	09	◐	14
Horta	61	1013,5	21	W	19	○	13	0,4	22		1015,6	19	SW	18	◐	17
Flores	40	1013,7	20	WNW	20	◐	14		21	19	1012,9	21	W	23	◐	18
Funchal	110	1018,9	23	C		◐	19		25	19	1018,1	20	C		○	17
Teneriffe	37	1017,5	27	SSE	06	○	18		29	20	1016,6	21	C		○	19
Cap Juby	5															
Villa Cisneros	6	1012,1		NNE	20	○			31							

(1) Pression réduite au niveau de la station.

SONDAGES AÉROLOGIQUES à 0500 TU

De gauche à droite, sous les noms de chaque station : Altitude en m.; direction d'où vient le vent; vitesse en nœuds

CASA 0000 TU	LE TOUAHAR	RABAT	MEKNES	KHOURIBGA	MARRAKECH	AGADIR
Nuages bas	1000 ENE 04 1500 ENE 03 2000 ESE 06 2500 WSW 12	Nuages bas	1000 E 16 1500 SSE 06 2000 SE 06 2500 WSW 10 3000 WSW 31	Brouillard	1000 NNW 03 1500 NE 06 2000 ESE 08 2500 ESE 07 3000 ENE 03	500 ENE 04 1000 NNE 04 1500 N 19 2000 NNW 23

Prévisions pour la journée du 28 SEPTEMBRE 1958

Aggravation du temps qui débutera dans la nuit sur le quart Nord-Ouest du pays et qui s'étendra lentement sur toutes les régions situées au Nord-Ouest du Haut Atlas en cours de journée.

Ciel très nuageux à couvert avec pluies matinales sur le quart Nord-Ouest.

Le temps demeurera clair ou peu nuageux sur les régions situées au Sud et au Sud-Est du Haut Atlas.

Vent d'Ouest modéré.

Température en baisse.

La mer sera peu agitée, la houle de Nord-Ouest faible 1 mètre.

OBSERVATIONS DES PORTS A 1800 TU la veille

STATIONS	ETAT DE LA MER	ETAT DE LA HOULE: Direction	Hauteur en mètres	Période en sec.	Tendance de la hauteur des vagues depuis la dernière observation
Cap Spartel (1600)	Belle	WNW	0,5		Amélioration
Mehedya	Belle	W	1	08	Stationnaire
Casablanca	Belle	NW	0,5		Stationnaire
Safi					
Essaouira (Mogador)	Peu agit.	NW	1,5	04	Stationnaire
Agadir	Belle	WNW	1	14	Stationnaire

OBSERVATIONS DES PORTS A 0900 TU ce jour

Cap Spartel	Belle	WNW	1		Aggravation
Mehedya	Belle	W	1	08	Stationnaire
Casablanca	Calme	NW	0,25		Amél. légère
El Jodido (Mazagan)					
Safi					
Essaouira (Mogador)	Peu agit.	NW	1	04	Amél. légère
Agadir	Belle	WNW	1	14	Stationnaire

LÉGENDE pour le caractère du temps :

- ○ Ciel clair.
- ◐ Ciel peu nuageux.
- ◐ Ciel nuageux.
- ◐ Ciel couvert.
- ≡ Brouillard.
- = Brume.
- ∞ Brume sèche.
- • Pluie.
- ' Bruine.
- * Neige.
- ▽ Averse de pluie.
- ▽ Averse de neige.
- ▽ Averse de grêle.
- TR Traces de pluie (moins de 0 mm. 1).
- ⚡ Orage.
- < Eclairs.
- Tempête de sable.
- Poussières ou sable brassés par le vent.
- Tourbillon de poussières ou sable.
- V Grains.
- C Vent calme.

Situation en altitude [redacted] a 0000TU le 28 SEPTEMBRE 1958

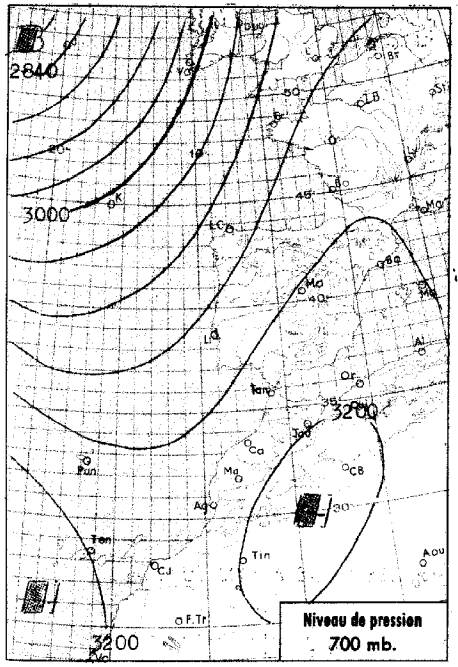

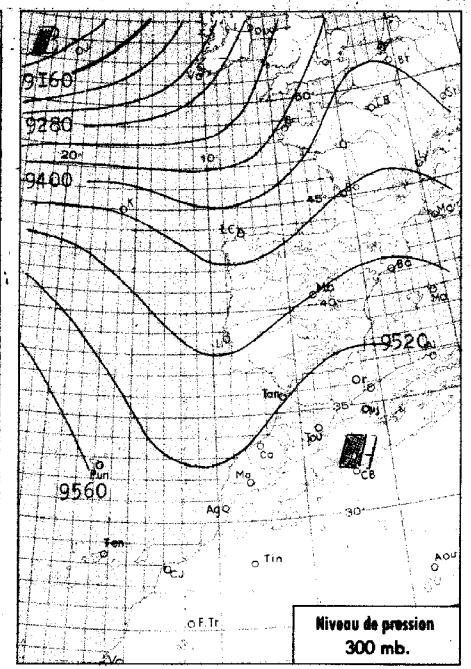

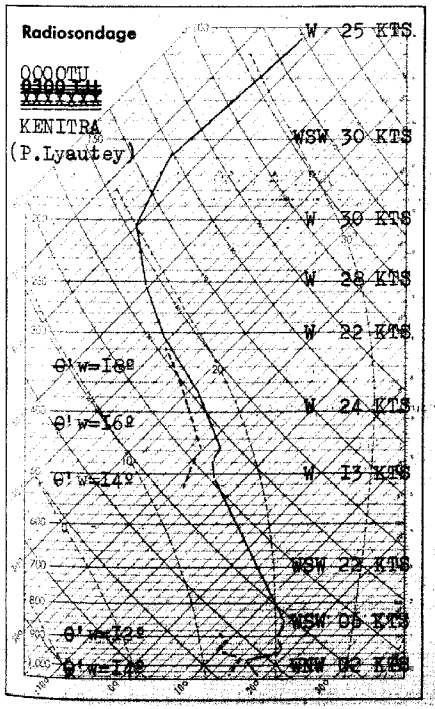

Analyse de la Situation à 0600 T.U.

Peu d'évolution par rapport a la veille sauf entre Madère et les côtes du Maroc où la baisse du champ de pression est sensible.

Sur l'ensemble du pays le ciel est clair ou peu nuageux par quelques cirrus principalement localisés sur le quart Nord-Ouest.

Le vent est variable faible.

La température sans grand changement.

LÉGENDE

Front chaud en surface — Front quasi-stationnaire
Front froid en surface — Occlusion
Front intertropical — A. — anticyclone — D. — dépression

Les autres lignes sont les isobares au niveau de la mer, cotées en millibars.

MINISTÈRE DES TRAVAUX PUBLICS

SERVICE MÉTÉOROLOGIQUE

ANNÉE 195[redacted]8 — N° 271

BULLETIN QUOTIDIEN DE RENSEIGNEMENTS DU MAROC

PUBLIÉ SOUS LA RÉSPONSABILITÉ DU DIRECTEUR DU SERVICE MÉTÉOROLOGIQUE

Situation générale à 0600 T.U. le 28 SEPTEMBRE 1958

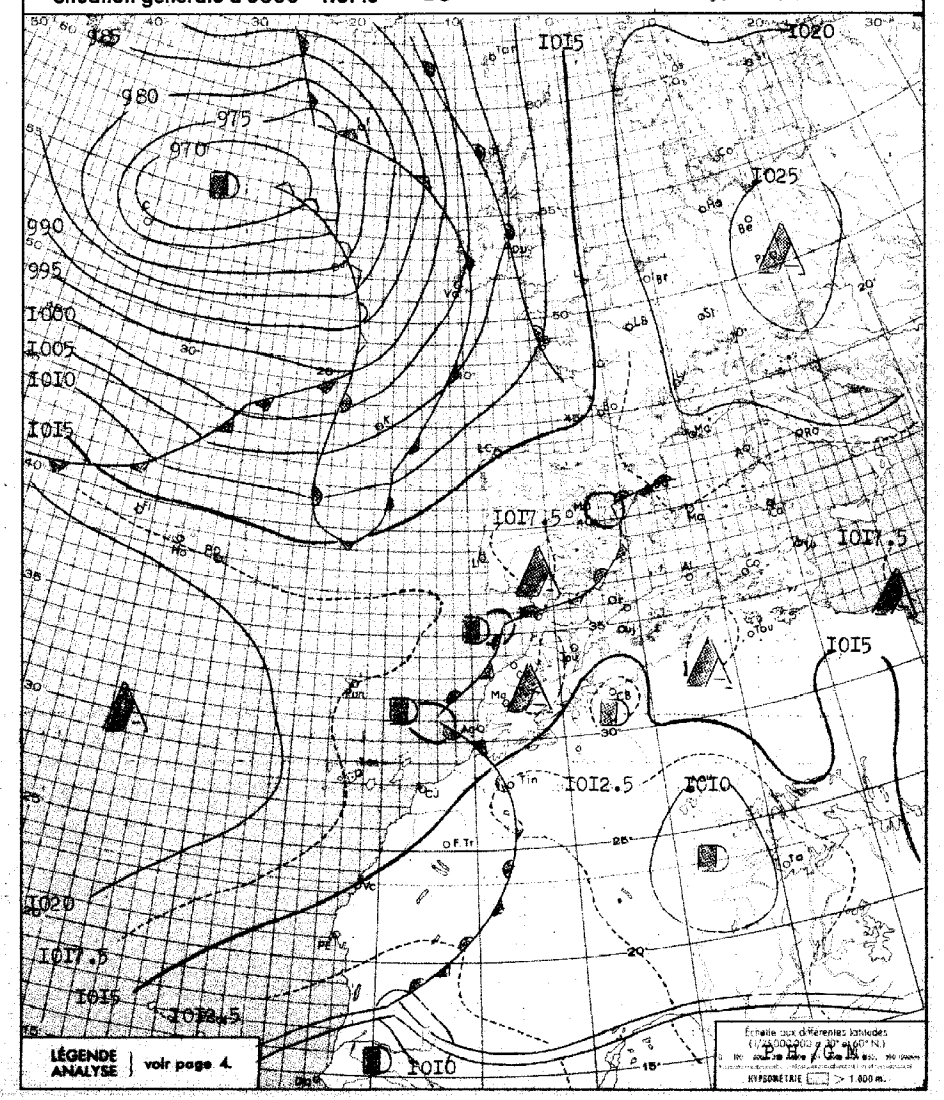

BULLETIN MÉTÉOROLOGIQUE DU MAROC DU 28 SEPTEMBRE 1958

STATIONS	ALTITUDE (m) (de la cuvette du baromètre)	OBSERVATIONS DE 1800 TU la veille: Pression barométrique à 0 degré C et au niveau de la mer en millibars et dixièmes de millibars	Température de l'air en degré C	VENT: Direction	VENT: Vitesse en nœuds	Caractère du temps (voir légende)	Température du point de rosée en degré C	Hauteur de pluie tombée dans les 24 h. (de 6 à 6 h.) en millimètres	Maximum relevé à 18 h. la veille en degré C	Minimum relevé à 6 h. du matin en degrés C	OBSERVATIONS DE 0600 TU ce jour: Pression barométrique à 0 degré C et au niveau de la mer en millibars et dixièmes de millibars	Température de l'air en degré C	VENT: Direction	VENT: Vitesse en nœuds	Caractère du temps (voir légende)	Température du point de rosée en degré C
Tanger	86	1016.3	22	NW	06	◐	18		24	14	1017.3	15	ENE	06	○	14
Oujda	460	1015.4	24	NNW	06	○	07		32	14	1018.5	14	C		◐	07
Kénitra (Port-Lyautey)	15	1015.5	22	NW	06	◐	19		25	16	1016.3	16	C		◐	16
Touahar	569	1011.6	30	WSW	13	○	14		32	16	1016.4	16	C		◐	16
Rabat	68	1016.4	21	NW	10	◐	17		24	15	1016.3	16	ESE	02	○	15
Fès	414	1013.6	28	NW	02	◐	17		32	14	1017.6	14	C		◐	12
Meknès	549	1014.4	25	NW	06	◐	14		27	15	1017.0	16	ESE	02	○	15
Nouasseur	200	1016.7	21	N	14	○	17		27	12	1017.5	12	C		○	10
Casablanca	58	1017.1	22	NNW	08	◐	18		24	17	1016.9	17	C		○	15
Ifrane (1)	1664		19	ENE	08	○	10		29	08						
Khouribga (1)	777		24	NNW	14	○	13		30	14		14	NNE	04	○	12
Safi	45	1016.2	22	NNW	16	○	17		26	15	1015.5	18	E	08	◐	16
Kasba-Tadla	507	1012.0	31	WSW	04	◐	09		33							
Midelt (1)	1520		25	WNW	16	◐	02		28							
Essaouira (Mogador)	8	1016.9	20	NNE	10	○	17		20							
Marrakech	466	1013.8	30	NNW	06	○	09		31	17	1017.2	17	SSW	04	○	14
Agadir	19	1013.7	23	WSW	04	○	17		24	14	1015.4	15	C		◐	14
Ouarzazate (1)	1136		31	WNW	08	◐	01		33							
Tindouf	432	1007.5	37	SSW	02	◐	08		39	20	1011.7	20	WNW	06	○	10
Fort-Trinquet	360	1010.2	34	N	12	○	19			17	1013.3	17	N	06	○	14
Colomb-Bechar (1)	770		32	WSW	08	◐	03		32			20	NW	08	◐	
Oran	180	1014.1	24	NW	10	◐	21		30	15	1016.6	17	C		◐	16
Porto	103	1016.7	20	SSW	06	◐	18	TR	23	17	1016.9	18	C		◐	18
Cap St-Vincent	48	1016.7	20	VAR	07	○	20		23	16	1016.6	19	N	08	◐	19
Lisbonne	70	1016.4	22	WSW	12		19		25	17	1017.0	17	SSW	02	=	17
Ponta Delgada	36	1017.8	22	WSW	21	◐	18	xx	23	20	1018.4	20	WNW	16	∞	19
Angra	31	1014.9	22	WNW	19	◐	17	TR	24	20	1017.2	21	W	12	◐	17
Horta	61	1015.9	21	WSW	18	◐	19		22	20	1017.9	20	WSW	17	◐	17
Flores	40	1014.6	24	W	25	◐	19			20	1016.1	21	WNW	21	◐	19
Funchal	110	1017.2	24	N	07	◐	21		27	20	1017.3	21	NE	08	◐	19
Teneriffe	37	1016.2	26	NNW	06	○	16		29	21	1016.3	22	NW	02	○	15
Cap Juby	5															
Villa Cisneros	6	1014.2	24	NNE	14	○	18		27	17	1015.4	19	NNE	16	○	18

(1) Pression réduite au niveau de la station.

Prévisions pour la journée du 29 SEPTEMBRE 1958

Marge pré-orageuse sur la majeure partie du pays.

Ciel généralement peu nuageux devenant nuageux sur les régions occidentales au cours de l'après-midi. Brumes matinales côtières.

Vent faible de secteur Sud dominant.

Température stationnaire ou en légère hausse.

La mer sera belle à peu agitée, la houle de Nord-Ouest faible en légère aggravation de Im à 2 mètres.

OBSERVATIONS DES PORTS A 1800 TU la veille

STATIONS	ETAT DE LA MER	ETAT DE LA HOULE: Direction	Hauteur en mètres	Période en sec.	Tendance de la hauteur des vagues depuis la dernière observation
Cap Spartel (1600)	Calme	WNW	0.5		Stationnaire
Mehedya	Belle	W	1	8	Stationnaire
Casablanca					
Safi					
Essaouira (Mogador)					
Agadir					

OBSERVATIONS DES PORTS A 0900 TU ce jour

Cap Spartel	Calme	WNW	0.5		Stationnaire
Mehedya	Calme	W	1	6	Amél. légère
Casablanca	Calme	NW	0.25		Stationnaire
El Jadida (Mazagan)					
Safi					
Essaouira (Mogador)					
Agadir					

SONDAGES AÉROLOGIQUES à 0500 TU

De gauche à droite, sous les noms de chaque station : Altitude en m. ; direction d'où vient le vent ; vitesse en nœuds.

CASA 0000TU			OUJDA			RABAT-SALE			MEKNES			KHOURIBGA			MARRAKECH			AGADIR		
						500	NNW	04										500	ESE	04
1000	NE	10	1000	ENE	04	1000	NW	08	1000	ENE	04	1000	ESE	06	1000	E	12	1000	ENE	08
1500	NNE	05	1500	C		1500	NNW	08	1500	WNW	02	1500	E	09	1500	ENE	12	1500	ENE	12
2000	NW	04	2000	SSE	04	2000	WSW	04	2000	SW	08				2000	SSE	10	2000	SSW	12
2500	WSW	03	2500	S	06	2500	SE	14	2500	SSW	08				2500	SSW	16			
			3000	SW	09	3000	SE	10	3000	SSW	08				3000	SSW	18			
						4000	SSE	27	4000	SSW	12									

LÉGENDE pour le caractère du temps :

- ○ Ciel clair.
- ◐ Ciel peu nuageux.
- ◐ Ciel nuageux.
- ◐ Ciel couvert.
- ≡ Brouillard.
- = Brume.
- ∞ Brume sèche.
- • Pluie.
- , Bruine.
- * Neige.
- ▽ Averse de pluie.
- ▽ Averse de neige.
- ▽ Averse de grêle.
- TR Traces de pluie (moins de 0 mm. 1).
- ⚠ Orage.
- < Eclairs.
- Tempête de sable.
- Poussières ou sable brassés par le vent.
- Tourbillon de poussières ou sable.
- ∀ Grains.
- C Vent calme.

Situation en altitude [redacted] à 0000 T.U. le 29 SEPTEMBRE 1958

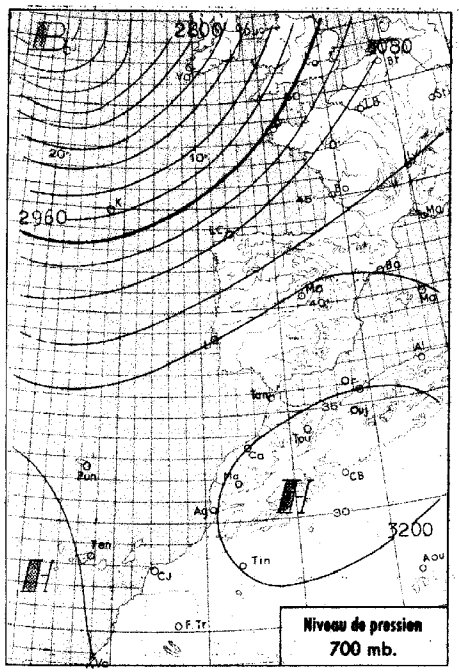

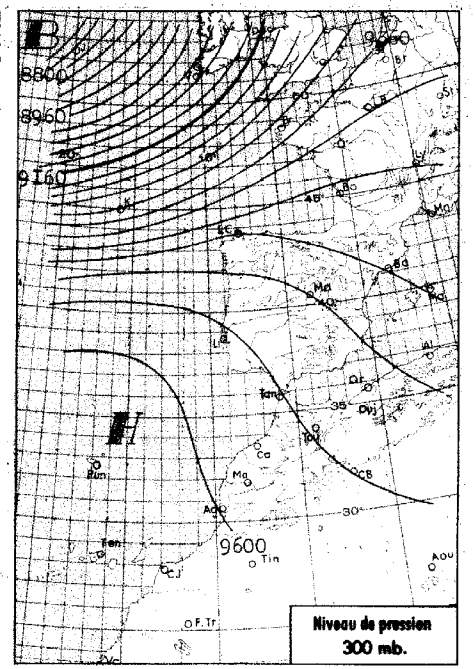



Analyse de la Situation à 0600 T.U.

Les hautes pressions continentales s'étant sensiblement décalées vers l'Est, les masses d'air froid, d'origine polaire, que dirige vers le Sud-Est la dépression centrée au large des Iles Britanniques, abordent les côtes du Portugal et semblent devoir intéresser à brève échéance les régions septentrionales du Maroc.

Sur l'ensemble du pays le ciel est peu nuageux, sauf sur les côtes où l'on note quelques bancs de brume ou brouillard.

Le vent est variable faible, la température stationnaire.

LÉGENDE

- Front chaud en surface
- Front quasi-stationnaire
- Front froid en surface
- Occlusion
- Front intertropical
- A. — anticyclone
- D. — dépression

Les autres lignes sont les isobares au niveau de la mer, cotées en millibars.

MINISTÈRE DES TRAVAUX PUBLICS

SERVICE MÉTÉOROLOGIQUE

ANNÉE 1958 — N° 272

BULLETIN QUOTIDIEN DE RENSEIGNEMENTS DU MAROC

PUBLIÉ SOUS LA RESPONSABILITÉ DU DIRECTEUR DU SERVICE MÉTÉOROLOGIQUE

Situation générale à 0600 T.U. le 29 SEPTEMBRE 1958

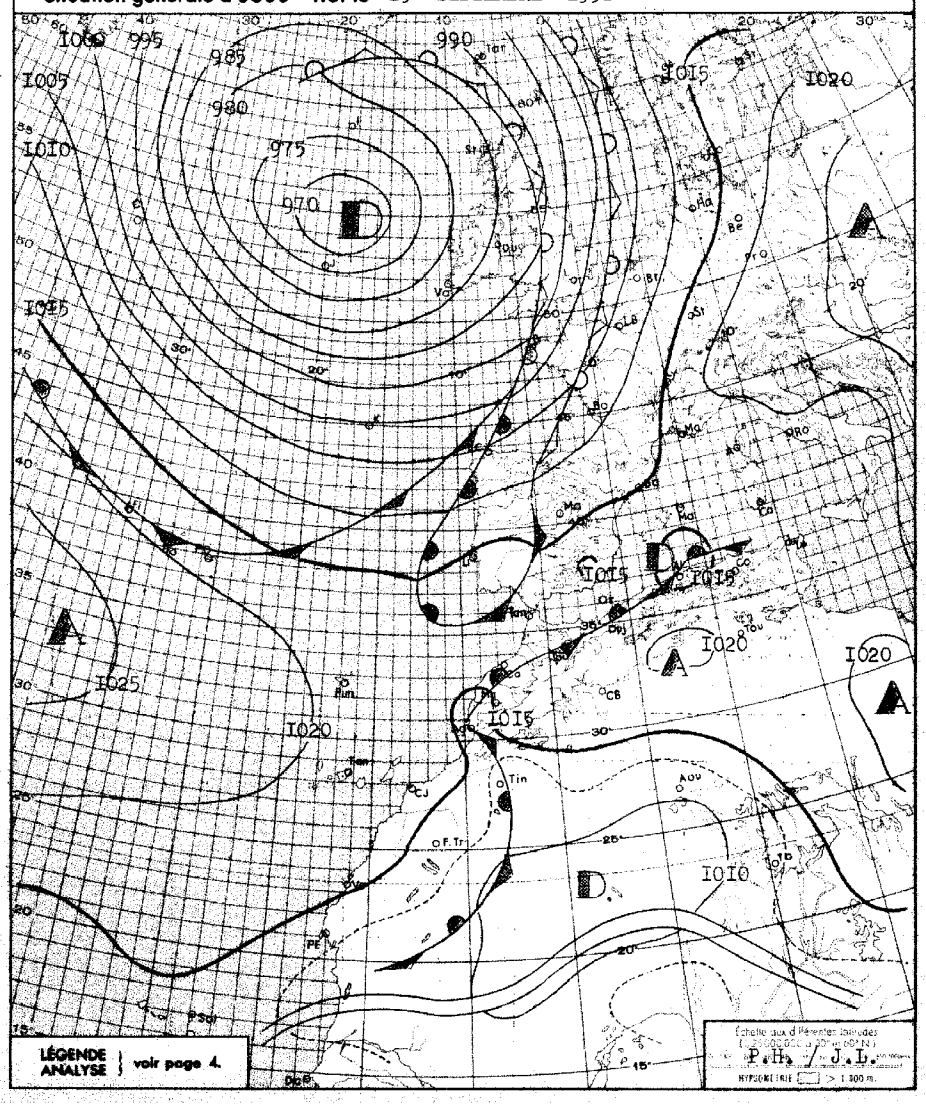

BULLETIN MÉTÉOROLOGIQUE DU MAROC DU 29 SEPTEMBRE 1958

STATIONS	ALTITUDE (m) (de la cuvette du baromètre)	OBSERVATIONS DE 1800 TU la veille: Pression barométrique à 0 degré C et au niveau de la mer en millibars et dixièmes de millibars	Température de l'air en degré C	VENT: Direction	VENT: Vitesse en nœuds	Caractère du temps (voir légende)	Température du point de rosée en degré C	Hauteur de pluie tombée dans les 24 h. (de 6 à 6 h.) en millimètres	Maximum relevé à 18 h. la veille en degré C	Minimum relevé à 6 h. du matin en degré C	OBSERVATIONS DE 0600 TU ce jour: Pression barométrique à 0 degré C et au niveau de la mer en millibars et dixièmes de millibars	Température de l'air en degré C	VENT: Direction	VENT: Vitesse en nœuds	Caractère du temps (voir légende)	Température du point de rosée en degré C
Tanger	86	1016,3	24	NW	04	◐	19		25	16	1017,2	16	ESE	06	○	16
Oujda	460	1016,1	22	NNW	04	◐	18		30	17	1017,5	19	C		≡	18
Kénitra (Port-Lyautey)	15	1015,5	23	NNE	10	◐	21		26	17	1016,0	17	C		○	17
Touahar	569	1011,6	31	WSW	11	◐	11		33	19	1016,0	19	W	04	○	16
Rabat	68	1015,7	22	NNE	14	◐	19		25	17	1016,3	18	ESE	02	○	17
Fès	414	1013,9	29	WNW	04	○	16		32	16	1017,5	16	C		○	12
Meknès	549	1014,6	25	NW	08	○	15		28	16	1017,5	16	C		○	12
Nouasseur	200	1015,8	22	NE	12	○	18		26	17	1016,5	18	NE	04	○	18
Casablanca	58	1016,2	22	NE	10	◐	21		24	20	1016,2	20	ENE	06	○	19
Ifrane (1)	1664									12		13	ESE	02	○	05
Khouribga (1)	777		26	N	14	○	13		32	16		19	ENE	10	○	11
Safi	45	1014,1	24	N	14	○	19		27	19	1015,6	19	NE	06	○	17
Kasba-Tadla	507									19	1016,6	19	ENE	04	○	10
Midelt (1)	1520									16		16	C		○	04
Essaouira (Mogador)	8									17	1015,0	17	NNE	07	○	16
Marrakech	466	1013,5	31	NW	06	○	12		32	18	1016,6	18	C		○	13
Agadir	19	1014,5	21	WSW	02	○	17		24	17	1014,8	18	ESE	02	◐	18
Ouarzazate (1)	1136								33	15		15	C		○	03
Tindouf	432	1008,1	36	ENE	08	○	11		38		1011,8	20	ENE	04	○	06
Fort-Trinquet	360	1010,0	32	N	06	○	05		34	17	1013,7	17	SE	01	◐	16
Colomb-Bechar (1)	770		32	WSW	06	○	07		35	22		22	N	08	○	04
Oran	180	1014,2	24	NW	10	○	22		28	19	1015,5	19	WSW	04	○	18
Porto	103	1016,4	19	SSW	19	◐	18	0,2	23	17	1013,0	18	S	18	•	17
Cap St-Vincent	48	1016,6	19	NW	08	≡	19		22	18	1016,8	18	N	05	≡	18
Lisbonne	70	1016,1	22	WSW	13	○	18		26	17	1015,4	18	WSW	08	◐	18
Ponta Delgada	36	1019,6	22	WNW	18	∞	18		24	21	1019,8	21	WNW	14	∞	20
Angra	31	1018,0	22	WNW	17	◐	20		24	20	1018,6	20	WNW	16	◐	18
Horta	61	1018,6	21	W	14	◐	19		23	20	1019,1	20	WSW	17	○	19
Flores	40	1017,3	22	W	22	◐	21		22	20	1017,3	21	W		◐	18
Funchal	110	1018,6	24	N	08	◐	17		27	19	1017,9	18	NE	05	○	16
Teneriffe	37	1015,9	27	N	04	◐	16									
Cap Juby	5															
Villa Cisneros	6	1015,1	23	NNE	20	○	18									

(1) Pression réduite au niveau de la station.

SONDAGES AÉROLOGIQUES à 0500 TU

De gauche à droite, sous les noms de chaque station : Altitude en m. ; direction d'où vient le vent ; vitesse en nœuds.

CASA 0000 TU			OUJDA			LE TOUAHAR			RABAT			MEKNES			MARRAKECH			AGADIR		
500	NE	16																		
1000	NE	14				1000	WSW	10	1000	ENE	10	1000	ENE	04	1000	E	12			
1500	E	06				1500	WSW	11	1500	SSW	10	1500	S	08	1500	E	21			
2000	WSW	08	Plafond bas			2000	WSW	10				2000	SW	04	2000	ESE	20	Nuages bas		
						2500	SSW	11				2500	SW	08	2500	ENE	09			
						3000	WSW	13				3000	W	14	3000	SSW	10			
												4000	SSW	10	4000	SSW	22			

Prévisions pour la journée du 30 SEPTEMBRE 1958

Aggravation du temps débutant au cours de la nuit sur le quart Nord-Ouest et s'étendant lentement aux régions situées au Nord-Ouest du Haut Atlas.

Le ciel sera nuageux à très nuageux.

Sur une étroite bande côtière au Nord de El Jadida (Mazagan) les passages nuageux seront accompagnés de quelques précipitations faibles.

Sur le reste du pays le beau temps se maintiendra.

Le vent sera de Nord-Ouest à Ouest faible à modéré, la température stationnaire ou en baisse. La mer sera peu agitée à agitée, la houle de Nord-Ouest en aggravation, modérée 2 à 3 mètres.

OBSERVATIONS DES PORTS A 1800 TU la veille

STATIONS	ETAT DE LA MER	ETAT DE LA HOULE: Direction	Hauteur en mètres	Période en sec.	Tendance de la hauteur des vagues depuis la dernière observation
Cap Spartel (1600)	Calme	WNW	0,5		Stationnaire
Mehedya	Calme	W	0,5	06	Stationnaire
Casablanca					
Safi					
Essaouira (Mogador)	Peu agit.	NW	I	04	Stationnaire
Agadir	Calme	WNW	0,5	I4	Stationnaire

OBSERVATIONS DES PORTS A 0900 TU ce jour

Cap Spartel	Belle	WNW	I		Aggravation
Mehedya	Belle	W	I	08	Aggr. légère
Casablanca	Belle	NW	I		Stationnaire
El Jadida (Mazagan)					
Safi					
Essaouira (Mogador)	Peu agit.	NW	I,5	04	Aggr. légère
Agadir	Calme	WNW	0,5	I4	Stationnaire

LÉGENDE pour le caractère du temps :

- ○ Ciel clair.
- ◐ Ciel peu nuageux.
- ◐ Ciel nuageux.
- ◐ Ciel couvert.
- ≡ Brouillard.
- = Brume.
- ∞ Brume sèche.
- • Pluie.
- ‚ Bruine.
- * Neige.
- ▽ Averse de pluie.
- ▽ Averse de neige.
- ▽ Averse de grêle.
- TR Traces de pluie (moins de 0 mm. 1).
- ⚡ Orage.
- < Eclairs.
- Tempête de sable.
- Poussières ou sable brassés par le vent.
- Tourbillon de poussières ou sable.
- V Grains.
- C Vent calme.

Situation en altitude [redacted] à 0000TU le 30 SEPTEMBRE 1958

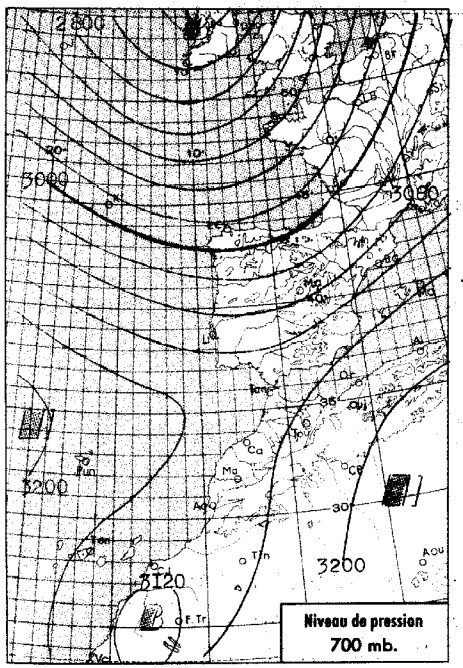

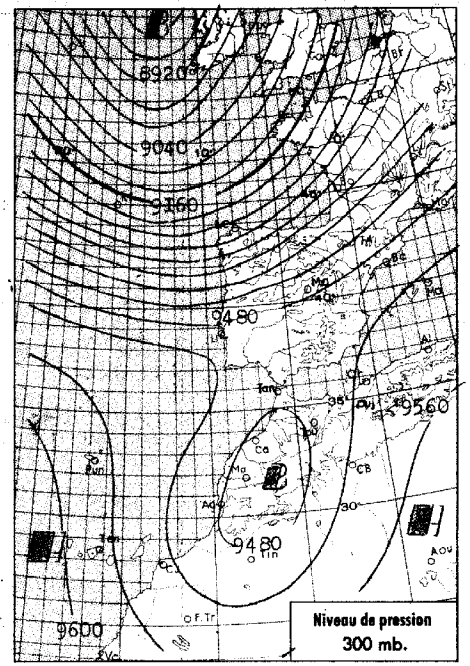

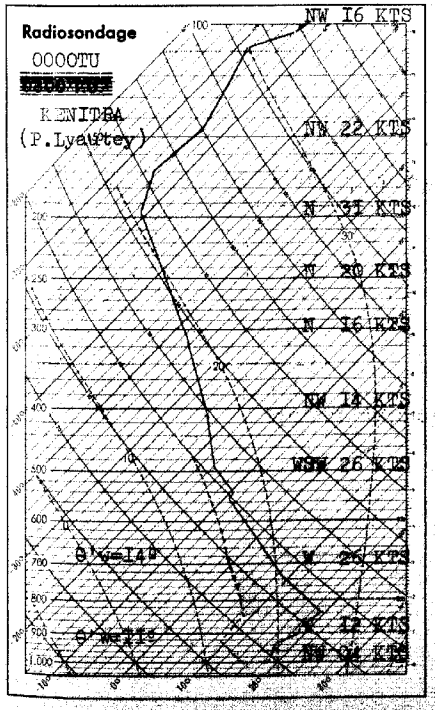

Analyse de la Situation à 0600 T.U.

La forte dépression atlantique se comble légèrement en se décalant vers l'Est. Elle étend progressivement son influence en direction du Maroc.

Le Nord du pays est peu à peu intéressé par une zone de liaison et l'on note une augmentation de la nébulosité.

Le ciel demeure clair à peu nuageux au Sud-Est de la ligne Safi-Oujda (exception faite pour les stratus d'Agadir).

Le vent est variable faible, la température sans changement notable.

LÉGENDE

- Front chaud en surface
- Front quasi-stationnaire
- Front froid en surface
- Occlusion
- Front intertropical
- A. — anticyclone
- D. — dépression

Les autres lignes sont les isobares au niveau de la mer, cotées en millibars.

MINISTÈRE DES TRAVAUX PUBLICS

SERVICE MÉTÉOROLOGIQUE

ANNÉE 1958 — N° 273

BULLETIN QUOTIDIEN DE RENSEIGNEMENTS DU MAROC

PUBLIÉ SOUS LA RESPONSABILITÉ DU DIRECTEUR DU SERVICE MÉTÉOROLOGIQUE

Situation générale à 0600 T.U. le 30 SEPTEMBRE 1958

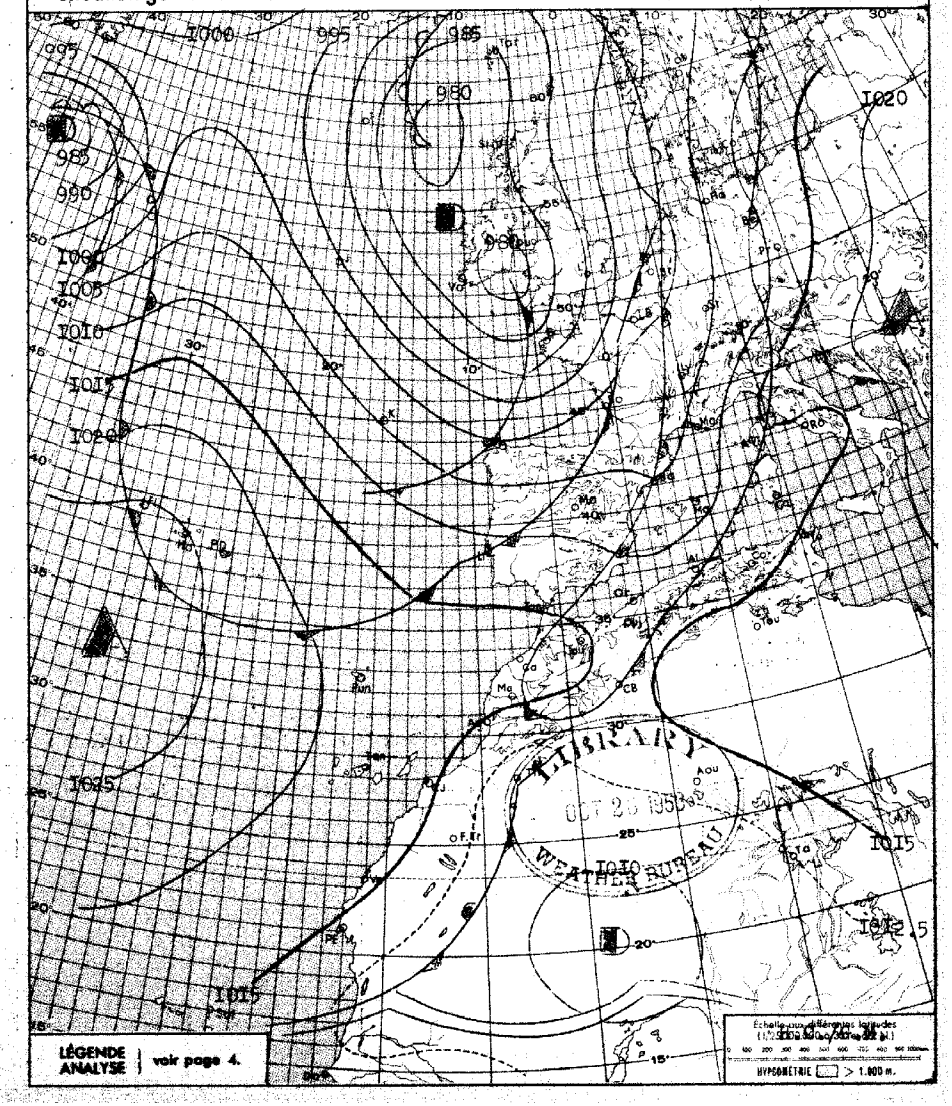

BULLETIN MÉTEOROLOGIQUE DU MAROC DU 30 SEPTEMBRE 1958

Prévisions pour la journée du 1 OCTOBRE 1958

Temps faiblement perturbé au Nord du parallèle d'El Jadida (ex Mazagan), où d'abondants passages nuageux donneront lieu à quelques chutes de pluie, principalement sur Rif et Moyen Atlas.

Beau temps peu nuageux au Sud.

Vent de secteur Ouest faible à modéré.

Température stationnaire, puis en faible baisse.

La mer sera peu agitée, la houle de Nord-Ouest modérée 2.50m à 3 mètres.

OBSERVATIONS DE 1800 TU la veille / OBSERVATIONS DE 0600 TU ce jour

STATIONS	ALTITUDE (m) (de la cuvette du baromètre)	1800 TU: Pression barométrique à 0 degré C et au niveau de la mer en millibars et dixièmes de millibars	1800 TU: Température de l'air en degré C	1800 TU: VENT Direction	1800 TU: VENT Vitesse en nœuds	1800 TU: Caractère du temps (voir légende)	1800 TU: Température du point de rosée en degré C	Hauteur de pluie tombée dans les 24 h. (de 6 à 6 h.) en millimètres	Maximum relevé à 18 h. la veille en degré C	Minimum relevé à 6 h. du matin en degrés C	0600 TU: Pression barométrique à 0 degré C et au niveau de la mer en millibars et dixièmes de millibars	0600 TU: Température de l'air en degré C	0600 TU: VENT Direction	0600 TU: VENT Vitesse en nœuds	0600 TU: Caractère du temps (voir légende)	0600 TU: Température du point de rosée en degré C
Tanger	86	1016.3	23	NW	04	○	17		26	16	1015.6	18	S	08	◐	17
Oujda	460	1015.3	24	NNW	08	○	18		31	17	1015.2	18	NW	02	○	12
Kénitra (Port-Lyautey)	15	1015.8	23	NNW	06	○	20		26	17	1016.0	17	C		○	17
Touahar	569	1012.0	31	WSW	12	○	16		36	17	1015.5	17	W	14	○	12
Rabat	68	1016.4	23	NNE	14	○	18		26	17	1016.3	18	SE	04	≡	17
Fès	414	1013.9	30	NW	02	○	18		33	15	1017.2	15	WSW	02	○	11
Meknès	549	1014.4	28	NW	04	○	16		30	15	1017.7	15	WSW	02	≡	15
Nouasseur	200	1015.9	24	ENE	14	○	19		28	17	1016.8	18	C		○	17
Casablanca	58	1016.6	23	NNE	08	○	20		25	19	1016.6	19	C		○	18
Ifrane (1)	1664		25	ENE	10	◐	12	TR	27	13		17	WSW	01	○	06
Khouribga (1)	777		29	NNW	10	○	12		34	16		16	NNE	04	○	10
Safi	45	1014.6	28	NNE	18	○	18		31	18	1015.2	20	E	14	◐	19
Kasba-Tadla	507	1011.0	36	NW	02	◐	01	0.3	38	18	1016.4	18	ENE	02	○	09
Midelt (1)	1520		24	WNW	06	◐	03		28	14		14	SSW	04	○	01
Essaouira (Mogador)	8	1014.9	20	NE	17	○	18		21	17	1014.7	18	NNE	15	○	17
Marrakech	466	1012.4	35	N	14	○	09		37	19	1016.4	19	NNW	02	○	13
Agadir	19	1014.3	19	SW	04	◐	18		22	16	1014.1	19	WNW	02	≡	18
Ouarzazate (1)	1136		31	C		○	04		33	17		18	C		○	03
Tindouf	432	1007.4	36	ENE	02	○	10		38	20	1011.7	20	N	06	○	02
Fort-Trinquet	360	1010.2	33	C		○	11		35	19	1013.8	19	NNW	02	○	16
Colomb-Bechar (1)	770		32	WSW	08	○	08		34	21		26	SW	10	○	03
Oran	180	1014.6	24	NW	06	○	21		29	17	1012.6	19	SW	04	○	16
Porto	103	1011.2	18	SW	11	◐	16	17	19	14	1008.5	15			◐	
Cap St-Vincent	48	1015.5	20	W	08	◐	20		27	17	1013.2	19	W	24	◐	19
Lisbonne	70	1013.9	20	WSW	16	,	20	TR	22	18	1011.0	18	W	12	◐	17
Ponta Delgada	36	1021.5	23	WNW	16	∞	18		24	21	1023.2	19	NNW	16	◐	18
Angra	31	1021.3	22	NW	18	◐	18		23	18	1024.0	18	WNW	08	○	17
Horta	61	1022.3	24	NNW	05	○	17		26	19	1024.8	19	WNW		○	16
Flores	40	1022.8	22	NW	12	○	19	0.2	23	20	1024.9	20	WNW	10	◐	18
Funchal	110	1018.3	24	NE	04	○	19		26	19	1017.9	20	NE	08	○	17
Teneriffe	37	1017.2	25	N	10	○	15		28	21	1017.1	22	N	02	○	13
Cap Juby	5															
Villa Cisneros	6	1015.9	22	NNE	16	○	xx		26	17	1016.1	19	NNE	12	○	18

(1) Pression réduite au niveau de la station.

OBSERVATIONS DES PORTS A 1800 TU la veille

STATIONS	ETAT DE LA MER	ETAT DE LA HOULE: Direction	Hauteur en mètres	Période en sec.	Tendance de la hauteur des vagues depuis la dernière observation
Cap Spartel (1600)	Calme	WNW	1		Stationnaire
Mehedya	Belle	W	1	8	Stationnaire
Casablanca	Belle	NW	0.5		Amélioration
Safi					
Essaouira (Mogador)	Agitée	NW	2	4	Aggravation
Agadir	Belle	WNW	1	14	Stationnaire

OBSERVATIONS DES PORTS A 0900 TU ce jour

STATIONS	ETAT DE LA MER	Direction	Hauteur en mètres	Période en sec.	Tendance de la hauteur des vagues depuis la dernière observation
Cap Spartel	Calme	WNW	1		Amélioration
Mehedya	Belle	W	1	8	Stationnaire
Casablanca	Peu agit.	NW	1		Agg. légère
El Jadida (Mazagan)	Peu agit.	WNW	1	10	Stationnaire
Safi					
Essaouira (Mogador)	Peu agit.	NW	1.5	4	Amél. légère
Agadir	Belle	WNW	1	14	Stationnaire

SONDAGES AÉROLOGIQUES à 0500 TU

De gauche à droite, sous les noms de chaque station : Altitude en m. ; direction d'où vient le vent ; vitesse en nœuds.

CASA 0000TU			OUJDA			LE TOUAHAR			RABAT-SALE			KHOURIBGA			MARRAKECH			MEKNES		
500	NE	14							500	NNW	04									
1000	NE	13	1000	WSW	08	1000	WSW	07	1000	WNW	04	1000	SW	05	1000	WNW	05	1000	W	04
1500	W	10	1500	WSW	14	1500	WSW	12	1500	W	12	1500	SSW	07	1500	NNE	13	1500	NNW	10
						2000	WSW	13	2000	W	18	2000	WNW	07	2000	ESE	14	2000	SSW	16
						2500	WSW	16	2500	W	23	2500	WNW	15	2500	ENE	14	2500	SW	09
									3000	WSW	27	3000	WSW	11	3000	ESE	16	3000	WSW	16
												4000	SW	14				4000	WSW	12

LÉGENDE pour le caractère du temps :

- ○ Ciel clair.
- ◐ Ciel peu nuageux.
- ◐ Ciel nuageux.
- ◐ Ciel couvert.
- ≡ Brouillard.
- = Brume.
- ∞ Brume sèche.
- · Pluie.
- , Bruine.
- * Neige.
- ▽ Averse de pluie.
- ▽ Averse de neige.
- ▽ Averse de grêle.
- TR Traces de pluie (moins de 0 mm. 1).
- ⚠ Orage.
- < Eclairs.
- Tempête de sable.
- Poussières ou sable brassés par le vent.
- Tourbillon de poussières ou sable.
- ∀ Grains.
- C Vent calme.