Dominican Republic. SERVICIO METEOROLOGICO NACIONAL

MARINA DE GUERRA

Continuación del Informe del Tiempo

BOLETIN MENSUAL CLIMATOLOGICO

QC
987
.D65
B45
1955

AGOSTO DE 1955

AÑO DEL BENEFACTOR DE LA PATRIA

LIBRARY
JAN 4 1956
WEATHER BUREAU

LIBRARY
N.O.A.A.
U.S. Department of Commerce

PUBLICADO POR LA OFICINA CENTRAL
DEL SERVICIO METEOROLOGICO NACIONAL
CIUDAD TRUJILLO D.S.D.,
REPUBLICA DOMINICANA

National Oceanic and Atmospheric Administration

Climate Database Modernization Program

ERRATA NOTICE

One or more conditions of the original document may affect the quality of the image, such as:

Discolored pages
Faded or light ink
Binding intrudes into the text

This document has been imaged through the NOAA Climate Database Modernization Program. To view the original document, please contact the NOAA Central Library in Silver Spring, MD at (301) 713-2607 x124 or www.reference@nodc.noaa.gov.

LASON
Imaging Subcontractor
12200 Kiln Court
Beltsville, MD 20704-1387
March 28, 2002

REPUBLICA DOMINICANA

S E R V I C I O M E T E O R O L O G I C O N A C I O N A L

MARINA DE GUERRA

I N D I C E

Informe del tiempo correspondiente. ii

Datos Climatológicos de la República Dominicana 1

Gráfico del Tiempo en Ciudad Trujillo 5

Gráfico de Temperatura y LLuvia en estaciones seleccionadas . . . 6

Observaciones Sinópticas principales. 7

Observaciones de vientos en altura 10

REPUBLICA DOMINICANA

SERVICIO METEOROLOGICO NACIONAL-MARINA DE GUERRA

INFORME DEL TIEMPO CORRESPONDIENTE AL MES DE AGOSTO DE 1955

"AÑO DEL BENEFACTOR DE LA PATRIA"

PRESIONES:- Los promedios mensuales han sido los siguientes: Ciudad Trujillo 760.2 mm. siendo 1.2 mm. menos que lo normal. San Cristóbal 759.9 mm. normal. Puerto Plata 760.0 mm., o sea 1.2 mm. menos que lo normal. Cabo Engaño 760.0 mm.

TEMPERATURAS:- Ciudad Trujillo registró una media mensual de 26.2 °C. normal. San Cristóbal 26.6 °C. normal. Puerto Plata 26.4 °C. normal. Cabo Engaño 27.9 °C. Las temperaturas extremas se anotaron en Valverde, Provincia de Santiago y Constanza, Provincia de La Vega, con 40.0 y 11.0 °C. respectivamente.

LLUVIAS:- Estas han sido 22.6% más que el mismo mes del pasado año. Ciudad Trujillo registró una precipitación pluvial de 203.2 mm. en 14 días, o sea 51.5 mm. más que lo normal. San Cristóbal anotó 180.0 mm. en 11 días, normal. Puerto Plata registró 299.0 mm. en 11 días, siendo 219.0 mm. más que lo normal. Cabo Engaño registró 65.5 mm. en 10 días. La mayor caida de lluvia fué registrada en Hondo Valle, Provincia San Rafael, con 551.9 mm. en 16 días. Este mes las lluvias han sido muy abundantes en todo el territorio nacional, casi anormales, pues han causado desbordamientos de varios rios y algunos daños a la Agricultura y Carreteras.

HUMEDAD RELATIVA:- La registrada en Ciudad Trujillo fué de 90.5% más alta y 75.8% más baja como promedio diario, y 84.0% como promedio mensual. San Cristóbal, Puerto Plata y Cabo Engaño registraron 78.0%, 80.2% y 79.8% como promedio mensual respectivamente.

VIENTOS:- En Ciudad Trujillo durante el mes de Agosto, el promedio de velocidad del viento fué de 11333 metros por hora, y las direcciones fueron las siguientes: Del Norte 44%, del Noreste 14%, del Este 2%, del Sureste 12%, del Sur 15% y del Suroeste 13%. En San Cristóbal y Puerto Plata, predominaron los vientos del Norte y Noreste, y en Cabo Engaño fueron variables. con velocidades máximas de 40, 28 y 30 Kilometros por hora respectivamente.

INSOLACION:- En Ciudad Trujillo se registróron 237 horas 48 minutos de sol durante el mes.

NUBOSIDAD:- Ha sido muy abundante durante todo el mes en el país. Ciudad Trujillo registró 4 días claros, 21 semi-nublado y 6 nublados. San Cristóbal 5 días claros, 5 semi-nublados y 21 nublados. Puerto Plata 9 días claros, 13 semi-nublados y 9 nublados, y Cabo Enbaño 3 días claros, 24 semi-nublados y 4 nublados.

HURACANES:- Se registrarón en el mes tres huracanes. El primero el día 4 en la Latitud 16.6 Norte, Longitud 48.0 Oeste. El segundo el día 11 en la Latitud 23.0 Norte, Longitud 62.0 Oeste, y el tercero el día 24 en la Latitud 21.3 Norte, Longitud 55.3 Oeste. Conforme a las reglas establecidas, estos huracanes fueron bautizados con los nombres de "CONNIE", "DIANA" y "EDITH", ninguno de ellos ocasionaron daños a la República.-

J. Moline

J. MOLINE,
Director Servicio Meteorológico Nacional,
M. de G.,

CIUDAD TRUJILLO, D.S.D.-
AGOSTO DE 1955

REPUBLICA DOMINICANA

SERVICIO METEOROLOGICO NACIONAL-MARINA DE GUERRA

DATOS CLIMATOLOGICOS DE LA REPUBLICA DOMINICANA CORRESPONDIENTES

AL MES DE AGOSTO 1955

"AÑO DEL BENEFACTOR DE LA PATRIA"

LOCALIDADES	LATITUD NORTE	LONGITUD OESTE	TEMPERATURAS PROMEDIOS MENSUALES MAX.	MIN.	MED.	LLUVIA (M/M)	DIAS
DISTRITO DE SANTO DOMINGO:							
CIUDAD TRUJILLO	18 27	69 53	31.0	21.8	26.2	203.2	14
Ingenio Boca Chica							
Batey Central	18 20	69 39				67.8	8
" Gautier						90.2	12
" Jube						61.5	8
" Guayabal						98.0	11
" Victorina						121.7	7
" Brujuelas						103.4	10
" Hato Viejo No.2						186.7	11
" Hato Viejo No.3						199.1	11
" Hato Viejo Exp.						176.5	11
" Mamey						173.7	13
" Mula						108.7	8
" Tumba						123.4	10
" La Cruz						144.5	7
" Bailonia						94.7	9
" Conejo						68.6	7
Ingenio Ozama							
Batey Central	18 31	69 44				152.9	11
" Tosa						229.9	13
" Chirino						78.2	12
" La Ceiba						103.4	13
" Reventon						125.2	9
" Mata los Indios						114.3	11
" San Joaquin						232.2	12
" Mata Mamón						184.4	13
" Yabacao						119.0	9
" Batey Ozama						172.0	13
PROVINCIA LA ALTAGRACIA							
LA ROMANA	18 24	68 57	33.4	23.6	28.5	93.4	10
Higuey	18 36	68 42	34.2	23.2	28.6	111.6	12
Cabo Engaño	18 37	68 14	31.5	25.0	27.9	65.5	10
Central Romana							
Batey Central	18 25	68 58				242.8	16
" Pintado						248.4	15
" Guanabana						210.8	15
" Salado						196.8	18
" Salado						196.8	18
" Goico						290.1	17
" Pintado						292.4	17
" Santa Lucia						278.1	10
" Higueral						126.0	7
" C. Alegre						97.5	7
" Guerrero						171.4	10
" Campiña						134.6	9
" Espinillos						117.3	10
" La Noria						87.6	6
" Gaymate						270.5	16
" Sabana						307.3	14
" Bermejo						283.6	13
" P. Nuevo						291.8	13
" C. Primo						240.0	16
" Nigua						173.7	9
" St. Rosa						204.5	15
" Ch. Abajo						112.3	5
" Cajuil						108.7	8

LOCALIDADES	LATITUD NORTE	LONGITUD OESTE	TEMPERATURAS PROMEDIOS MENSUALES MAX/	MIN/	MED/	LLUVIA (M/M)	DIAS
Batey R. Viejo						107.2	7
" Cacata						103.6	8
" L. Luisa						156/1	6
" Mosquitos						114.6	10
" M. Alegría						127.3	9
" Mercedes						167.6	12
" R. Aires						149.4	13
" Cuya Norte						65.8	5
" Las Cejas						157.5	7
" Magdalena						108.5	8
" Ramón Gordo						146.8	7
" La Guaguma						106.2	6
" Estanto Alto						106.7	5
" Santa Clara						90.2	2
PROVINCIA DE AZUA							
A Z U A	19 02	70 43	32.3	22.5	27.4	142.0	12
Padre las Casas			32.2	20.9	26.6	134.8	17
La Estancia						88.5	6
" " finca #2						95.7	5
" " finca #3						53.0	6
PROVINCIA DE BARAHONA							
BARAHONA	18 12	71 04	31.5	26.4	28.9	338.4	13
Polo			28.4	17.2	22.8	260.4	19
Cabral						489.6	8
Los Arroyos							
PROVINCIA BEPECTOR							
SAN JUAN DE LA MAGUANA	18 48	71 14	32.4	19.8	26.2	194.6	18
Las Matas de Farfan						270.3	12
El Cercado	18 43	71 30				254.4	12
PROVINCIA BAHORUCO							
NEYBA	18 28	71 24	32.8	25.9	29.3	131.0	6
PROVINCIA DUARTE							
SAN FCO. MACORIS	19 18	70 15	30.7	23.8	27.2	404.7	16
Pimentel	19 10	70 06	31.0	21.1	26.0	240.0	12
Villa Riva	19 10	69 54	31.8	23.4	27.6	403.6	16
Hacienda el Yunque							
PROVINCIA ESPAILLAT							
MOCA	19 23	70 31	33.1	21.9	27.7	177.3	10
Gaspar Hernandez	19 36	70 15				245.3	16
Esc. Agric. San J. Bosco			32.7	22.4	28.2	216.9	15
PROVINCIA INDEPENDENCIA							
JIMANI	18 27	71 46	35.6	22.4	29.0	105.6	7
PROVINCIA JOSE TRUJILLO VALDEZ							
BANI			33.4	23.6	28.5	88.7	8
San Jose de Ocoa	18 32	70 30	26.4	16.2	21.3	363.3	21
Rancho Arriba						289.6	22
PROVINCIA LIBERTADOR							
DAJABON	19 33	71 32				166.2	13
Restauración						251.5	9
PROVINCIA LA VEGA							
LA VEGA	19 13	70 31	35.2	22.3	28.7	257.1	13
Monseñor Nouel	18 56	70 24	34.8	21.0	27.8	450.9	15
Jarabacoa	19 06	70 37	29.8	18.3	24.0	261.8	12
Constanza			21.5	15.7	18.6	47.4	9
Salto de Jimenoa						269.7	15
PROVINCIA DE MONTE CRISTY							
MONTE CRISTY	19 51	71 39	31.4	23.6	27.5	67.6	10
Villa Isabel			34.4	24.4	29.4	14.0	4
Puerto Libertador						78.0	11
PROVINCIA DE PUERTO PLATA							
PUERTO PLATA	19 48	70 41	30.5	22.4	26.4	299.0	11
Luperon			30.5	22.6	27.2	91.0	09
Imbert			30.9	21.0	25.9	189.0	10
Altamira			33.9	20.8	27.3	315.3	15
Yasica						270.2	9

S I G U E

LOCALIDADES	LATITUD NORTE	LONGITUD OESTE	TEMPERATURAS PROMEDIOS MENSUALES MAX/	MIN.	MED.	LLUVIAS (M/M)	DIAS
PROVINCIA DE SALCEDO							
SALCEDO	19 32	70 24	35.4	20.7	28.5	290.6	15
PROVINCIA SANCHEZ RAMIREZ							
COTUI	19 03	70 08	29.6	17.4	23.6	181.0	12
Cevicos	19 10	69 58				140.0	15
PROVINCIA SAN P. MACORIS							
SAN P. DE MACORIS	18 25	69 19	33.0	24.5	28.8	134.8	12
Ingenio Angelina							
Batey Central						128.3	-
" Higuamo						59.7	-
" Higuamo No.2						63.5	-
" Higuamo No.3						78.7	-
" Colonia Laura						125.7	-
" S.J. Bautista						161.8	-
" Constancia						120.6	-
" Santo Angel						167.6	-
" San Felipe						130.0	-
" Amelia						129.5	-
" Acilano No.1						174.2	-
" Acilano No.2						115.6	-
Ingenio Christóbal Colón							
Batey Central						133.4	8
Ingenio Consuelo							
Batey Central						124.5	-
" Irene						186.4	-
" Victoria						38.1	-
Ingenio Quisqueya						57.4	18
Ingenio Porvenir							
Batey Central	18 28	69 18				119.9	11
" Porvenir						113.3	7
" Esperanza						100.3	7
" El Soco						151.5	10
" Los Arados						101.9	10
" Cumayasa						128.8	10
" Pico Blanco						117.9	10
" Olivari Batey						194.6	9
" Olivari #3						186.9	11
" Regajo						159.5	11
" Eureka						146.6	10
" Jagual						221.0	11
Ingenio Santa Fé Inc.							
Batey Central						111.0	10
" Aleman						132.1	10
" Bobadilla						132.6	11
" Inocencia						140.0	11
" Americana						192.5	12
" Monte Cristy						232.9	13
" La Balsa						93.7	12
" La Cubana						145.0	11
" Javilla Corda						151.9	11
" Anador						109.3	12
" Concho Primo						180.3	14
" Cabeza de Toro						181.6	12
" Diego						172.0	11
" Piñones						160.5	15
" Regajo						109.2	15
" Campiña						212.1	12
" Lima						173.0	15
" Bejucal						161.3	13
" Solano						128.0	12
" Arroyo Lucas						76.2	15
" La Gina						173.0	13
" Lechugas						236.2	15
" Copey						288.3	14
" Altagracia						181.1	17
" Higueyana						369.6	14
" Marchena						133.1	16

S I G U E

LOCALIDADES	LATITUD NORTE	LONGITUD OESTE	TEMPERATURAS PROMEDIOS MENSUALES MAX.	MIN.	MED.	LLUVIA (M/M)	DIAS
Batey Guanabana						158.8	18
" Guazaba						147.1	15
" Baragueybano						156.2	15
" Guayacanes						102.9	17
" El Higo						159.8	19
Los Llanos						310.0	5
PROVINCIA EL SEYBO							
EL SEYBO	18 45	69 01	33.9	21.4	27.6	203.2	19
Sabana de la Mar	19 03	69 22	32.8	22.7	27.8	213.0	14
Miches						209.2	11
Hato Mayor			33.9	21.8	27.8	197.5	15
PROVINCIA SANTIAGO RODRIGUEZ							
SANTIAGO RODRIGUEZ	19 29	71 21				210.2	-
Monción	19 25	71 09	33.5	18.2	26.0	208.0	11
PROVINCIA DE SANTIAGO							
SANTIAGO	19 26	70 42	30.4	23.3	26.8	132.2	13
San Jose de las Matas			31.4	18.2	24.8	316.4	21
Valverde	19 34	71 04	36.7	22.0	29.4	132.5	12
PROVINCIA DE SAMANA							
SAMANA	19 12	69 19	32.0	22.0	28.0	161.2	12
Sanchez			35.6	23.8	29.7	159.6	13
Cabrera	19 37	69 53				461.2	14
Julia Molina						505.9	13
Rio San Juan							
PROVINCIA SAN RAFAEL							
ELIAS PIÑA	18 53	71 44				369.6	10
Bánica	18 34	71 41	35.0	19.6	27.3	187.2	11
Hondo Valle			29.5	14.4	21.8	551.9	16
PROVINCIA TRUJILLO							
SAN CRISTOBAL	18 24	70.06	32.2	20.9	26.6	180.0	11
Villa Altagracia			28.6	18.8	23.6	165.8	7
Monte Plata	18 48	69 46	28.7	23.0	25.8	273.7	21
Bayaguana						137.0	11
Yamasá			32.5	20.8	26.6	97.6	8
Ingenio Catarey							
Batey Central						214.6	19
" Kilometro #63						204.2	19
" Kilometro 59						219.7	19
" Kilometro 55						232.9	19
" Hormigo						266.7	19
" Catarey						170.9	19
" Basima						244.9	19

J. MOLINE,
Director Servicio Meteorológico Nacional,
M. de G.,

CIUDAD TRUJILLO, D.S.D.-
MES DE AGOSTO DE 1955.-

REPUBLICA DOMINICANA
SERVICIO METEOROLOGICO NACIONAL-MARINA DE GUERRA

RESUMEN DE LAS OBSERVACIONES SINOPTICAS PRINCIPALES. MES DE AGOSTO DE 1955
DECENA DEL 1 al 10

Dia 1						
00	486	61806	60022	15179	65600	75308
	457	11403	62001	14981	13600	74410
	478	20506	62021	11482	21500	73104
06	486	23605	60021	15773	20610	72802
	457	21403	62021	15276	22600	72707
	478	60505	62032	11481	63500	23607
12	486	13605	80030	15877	11810	25216
	457	00000	70031	15680	30903	74407
	478	30506	75011	12183	32500	75101
18	486	51810	81032	14688	58600	75719
	457	50503	80022	15285	23677	75710
	478	30904	80012	11586	32500	79615
Dia 2						
00	486	63605	65018	13676	43560	75306
	457	40000	65012	13281	45600	75400
	478	30504	62021	10382	32500	75609
06	486	63603	60029	14373	63500	72708
	457	80000	60026	13272	56600	73710
	478	30000	62012	10973	32500	72609
12	486	33603	65030	13878	33603	65030
	457	70000	65626	13976	70860	75403
	478	40000	75032	10377	22506	74105
18	486	51806	70171	13986	53500	77804
	457	70000	65162	14285	43660	74707
	478	31404	75021	10686	32500	79607
Dia 3						
00	486	71803	60139	13979	69610	73312
	457	80000	62022	13280	55870	77403
	478	31402	62021	09682	32500	75103
06	486	13605	72031	13871	13660	70709
	457	70000	69022	13976	55870	73707
	478	60000	62032	10474	62500	72108
12	486	33305	70031	14076	22660	73302
	457	00000	75031	13980	00000	74403
	478	51402	75012	11084	52500	77112
18	486	31806	80031	14986	32600	77403
	457	20503	75020	13986	23600	76807
	478	31402	75021	11488	32500	79604
Dia 4						
00	486	20501	65010	14779	23600	77111
	457	20904	70011	14980	25600	76403
	478	60903	62022	11782	42708	77111
06	486	20503	62020	16274	29500	73805
	457	40000	60022	14076	40903	73714
	478	40905	62012	11782	40760	79616
12	486	13604	65020	16878	12500	75320
	457	10000	80030	15980	12600	74214
	478	31404	75011	12382	31500	77111
18	486	41805	80022	15986	42600	75811
	457	20508	80021	15686	22600	78610
	478	20903	75021	12688	21500	79605
Dia 5						
00	486	30506	60039	16177	20621	75310
	457	31403	65011	15982	30903	77210
	478	30505	62031	12284	32500	77109
06	486	03605	70010	15774	00900	73815
	457	00000	60001	16379	00000	75810
	478	30905	62031	12782	32500	77607
12	486	23606	71031	16679	22700	72213
	457	10000	75030	16380	12600	74407
	478	30504	75031	12283	32500	79108
18	486	63606	75031	14492	62600	73723
	457	30000	75031	16686	32600	78910
	478	50506	75032	11989	32506	79612
Dia 6						
00	486	43610	60022	14779	12641	72314
	457	60000	56021	15280	45630	74403
	478	73632	62032	09882	25600	77103
06	486	43606	60030	13273	00707	72727
	457	70000	60032	15278	25600	25727
	478	83615	60033	09082	63500	75612
12	486	73604	70022	11875	25608	70303
	457	81405	65610	13577	85600	76403
	478	73613	70012	06182	42730	79605
18	486	70513	80032	11590	75500	72708
	457	63203	70026	13286	48603	78714
	478	83615	20032	05488	65630	81604
Dia 7						
00	486	60903	61032	10281	68700	75206
	457	70000	62602	11581	55670	75407
	478	82315	70028	04781	85600	75607
06	486	83603	60031	07977	60920	72719
	457	80000	60020	09177	65677	74717
	478	82713	56132	01079	87500	73828
12	486	82315	65032	07182	80920	70002
	457	83206	60022	06478	80870	76400
	478	82321	70022	03481	85600	75316
18	486	82313	75022	07985	70820	77810
	457	83208	70022	06183	80870	75607
	478	82310	70022	05486	85600	79109
Dia 8						
00	486	82313	62022	06682	42522	77317
	457	80000	62022	06881	80878	75214
	478	82310	60022	05882	85600	77112
06	486	72319	58022	09892	77600	77012
	457	80000	60022	08577	80820	73407
	478	81809	62022	07181	85600	75116
12	486	72316	70032	12282	52502	75220
	457	80000	70012	09877	65820	74214
	478	82309	70022	08982	85600	75115
18	486	72313	70032	13486	72620	73007
	457	83208	70022	06183	80870	75607
	478	81810	75022	09188	62708	79608
Dia 9						
00	486	32310	65132	12384	20621	70304
	457	80000	62022	10282	85600	75214
	478	81801	62022	09182	45608	77104
06	486	12305	60001	13579	12600	73703
	457	30000	60012	11576	30820	73407
	478	61802	60012	10081	62500	79607
12	486	82306	70030	14481	00810	73212
	457	00502	80030	12580	00000	73210
	478	50000	70032	11379	52500	77111
18	486	72308	75022	15186	12508	77101
	457	43203	75021	13287	28605	79714
	478	81806	75032	10788	62708	79609
Dia 10						
00	486	22306	65131	13681	20961	75703
	457	60000	65012	13983	65600	79400
	478	50000	62012	10481	52500	79000
06	486	13603	60030	13977	12600	75810
	457	01402	60001	12976	00000	72710
	478	60000	60012	10373	63500	72611
12	486	63605	52424	14975	40613	75320
	457	60000	70011	13978	60820	75207
	478	80000	75032	10977	62708	75613
18	486	71806	68032	13986	42721	77712
	457	63202	75022	13588	48902	81714
	478	61403	70172	11088	43506	79608

REPUBLICA DOMINICANA
SERVICIO METEOROLOGICO NACIONAL-MARINA DE GUERRA

RESUMEN DE LAS OBSERVACIONES SINOPTICAS PRINCIPALES, MES DE AGOSTO DE 1955
DECENA DEL 11 al 20

Dia 11						
00	486	51805	62132	13681	59600	75217
	457	40000	65012	13583	45600	79210
	478	40000	62132	09582	40708	77101
06	486	63603	60036	13973	55620	72715
	457	01402	60000	13977	00000	74714
	478	70000	60032	11076	73500	73605
12	486	43603	78030	13175	28660	75306
	457	20000	80030	12978	20901	74400
	478	40000	75021	09881	22508	79105
18	486	31810	80031	13086	22602	73606
	457	60505	80021	12987	48903	78707
	478	61402	70172	09988	42506	79603
Dia 12						
00	486	62304	60022	13282	65600	75313
	457	40000	65011	12982	25602	77210
	478	31802	62011	09181	30708	75108
06	486	22303	62011	13479	22600	77704
	457	00000	62000	12975	00000	72710
	478	32701	60012	09573	32500	72608
12	486	93605	16434	13473	00900	73312
	457	00000	80030	12575	00000	68407
	478	20000	75010	09879	21500	79109
18	486	31806	80030	12986	23603	77709
	457	20905	80021	12287	22600	76710
	478	61806	70172	09188	63500	79613
Dia 13						
00	486	61803	60132	13081	33602	75319
	457	60000	65011	12582	60903	78210
	478	20000	62132	08779	21500	77605
06	486	33603	58012	12775	30760	73609
	457	01402	65000	12275	00000	72710
	478	20000	60021	10373	21500	73203
12	486	23606	78011	12977	12630	75215
	457	20000	80030	12580	20901	74207
	478	20000	75021	09277	20801	75113
18	486	21810	80021	13286	22600	77007
	457	40908	80021	12987	32601	78707
	478	51802	70032	09590	55600	81608
Dia 14						
00	486	53603	60039	13281	55600	77311
	457	20000	65011	13581	20903	75400
	478	60000	62022	08978	65600	75000
06	486	03606	60021	11973	00900	72723
	457	01402	62000	12272	00000	67014
	478	22701	62011	09074	21500	72613
12	486	23603	75040	13478	12502	73313
	457	60000	70011	13274	60970	68214
	478	20000	70021	09976	21500	73107
18	486	71806	80032	12386	33607	77712
	457	50902	70012	12588	35000	77603
	478	41804	75031	09088	22560	79608
Dia 15						
00	486	72306	60022	12782	75600	75314
	457	00000	64001	12582	00000	74314
	478	31802	62011	09482	32500	75112
06	486	12703	60010	12678	10810	73814
	457	31402	64010	12578	30902	69603
	478	31405	60011	09981	32500	75604
12	486	50000	69012	14081	42602	75222
	457	50000	75022	13278	50970	71214
	478	41802	75031	09877	42500	75107
18	486	61410	68032	13690	58501	75811
	457	60503	75022	12288	48970	76717
	478	71836	81808	10784	75600	79612

Dia 16						
00	486	31806	62132	13582	33500	75305
	457	60000	62012	11576	43570	74107
	478	71804	60012	10282	75600	73104
06	486	43604	58258	13575	46500	75715
	457	00000	62000	13274	00000	71707
	478	71802	58032	11182	73500	79603
12	486	53604	65030	14379	28622	73114
	457	50000	80010	12978	50920	74210
	478	71403	75011	11482	21500	77317
18	486	61806	65258	14086	43603	79710
	457	40912	80021	12289	32609	70717
	478	21302	75021	11589	22500	79609
Dia 17						
00	486	71402	60132	14382	48520	75313
	457	21405	65011	13283	20970	76224
	478	81804	56138	11082	83500	77104
06	486	03606	62130	14375	00000	73807
	457	01402	64000	13576	00000	73607
	478	61404	58132	11482	63500	79609
12	486	73604	65032	15176	78600	75315
	457	71402	70012	14680	70970	75210
	478	31402	75011	12282	32500	77105
18	486	81410	60022	15983	55420	75703
	457	50508	75022	14688	48603	79614
	478	41404	75021	13088	22506	79603
Dia 18						
00	486	53606	60018	14973	55600	72610
	457	41404	65012	14680	40970	76210
	478	40906	60132	17582	43500	77116
06	486	33606	60171	16372	39510	72812
	457	0904	1011	15977	2500	1607
	478	40908	60131	17283	42500	79603
12	486	73606	67032	16779	58611	77212
	457	80902	81022	16380	82904	72110
	478	21407	75011	17182	22500	77109
18	486	51407	70028	16190	33503	81714
	457	40908	20052	16685	45600	78607
	478	20000	75021	18280	21500	79104
Dia 19						
00	486	03606	64009	15775	00900	73313
	457	21405	65011	16082	25600	77210
	478	20909	2021	16982	1500	5101
06	486	03606	60000	17277	00900	75404
	457	80906	64022	16978	85600	72607
	478	20909	60021	18082	21500	75604
12	486	33606	75030	16581	23630	75310
	457	80906	80026	16978	89500	74107
	478	70910	70148	17651	75600	77107
18	486	63610	65258	15382	42620	75719
	457	60506	70022	16384	65600	79710
	478	40909	75012	16786	42500	82000
Dia 20						
00	486	53606	60018	15577	55500	73317
	457	61802	64026	15978	65600	72107
	478	60909	2032	15582	62500	75105
06	486	33603	60020	14975	37600	75816
	457	50902	62011	15976	52500	76610
	478	60913	60026	15981	63500	75615
12	486	63610	60030	15177	15670	72208
	457	70000	65616	16375	45670	74210
	478	80912	70036	16379	85600	77111
18	486	71407	70172	13887	69502	73717
	457	70000	65166	16319	45870	75403
	478	80909	70038	15381	85600	75609

SERVICIO METEOROLOGICO NACIONAL-MARINA DE GUERRA

RESUMEN DE LAS OBSERVACIONES SINOPTICAS PRINCIPALES, MES DE AGOSTO 1955
DECENA DEL 21 al 31

Dia 21

00	486	73605	60129	13672	78500	70400
	457	71402	60026	14978	75600	75210
	478	80906	60028	15181	83500	77317
06	486	83616	58631	13073	87600	73610
	457	71404	48026	14674	75600	71610
	478	30913	58022	16681	73500	75604
12	486	80503	50638	14772	80920	72124
	457	80903	70016	13975	65820	72403
	478	60909	70022	12584	65600	77321
18	486	80905	62808	14478	35520	73806
	457	81408	70022	14681	65820	77400
	478	61408	75032	17588	32508	79616

Dia 22

00	486	73610	60016	14377	75620	75311
	457	91403	64026	15273	95600	70110
	478	80906	60618	14281	83500	79104
06	486	73606	58132	14375	33570	73719
	457	71406	48026	14969	75600	66814
	478	80909	60232	13981	84500	79612
12	486	83606	60216	14075	86600	73506
	457	61403	70012	14278	45820	74007
	478	70906	75032	14385	42808	79108
18	486	80506	65259	13882	88500	77811
	457	90908	65606	14683	65620	79607
	478	60906	75022	13686	42506	81612

Dia 23

00	486	13606	64018	13576	15500	73312
	457	81402	62012	13579	65820	69403
	478	40909	62132	14482	42500	77319
06	486	73606	60030	13976	00970	66510
	457	50000	60021	14282	50820	75403
	478	40910	62012	14782	42500	79616
12	486	53606	65032	13979	50806	77309
	457	80902	70022	14980	80820	76207
	478	30908	75021	15382	22706	75108
18	486	61806	70022	13288	68600	77811
	457	90910	65162	13985	65820	77714
	478	60906	75012	14687	42508	77608

Dia 24

00	486	23606	63019	12176	22500	72305
	457	21405	64012	13280	20902	72107
	478	70913	62032	13082	72500	77108
06	486	03605	65000	12774	00900	73715
	457	01404	63000	14675	00000	72607
	478	60910	60032	14281	63500	75608
12	486	23605	60030	13278	20941	73305
	457	21402	80030	13982	00000	74107
	478	30906	75011	14282	32500	73115
18	486	73606	70032	12390	41506	72715
	457	60907	75021	12985	48880	75714
	478	50906	75031	14087	52500	77107

Dia 25

00	486	10506	62011	12377	15500	72320
	457	30904	65011	12980	25605	77403
	478	40908	62012	13482	42500	79112
06	486	03606	60000	12373	00900	73717
	457	01404	60000	13576	00000	72607
	478	60910	60026	13182	63500	75115
12	486	43606	70030	13075	11702	73212
	457	40000	70031	13280	32680	74107
	478	40906	75012	13982	42500	77116
18	486	71804	70022	12587	22500	75721
	457	40505	70021	12986	33670	76717
	478	80906	70032	13885	85600	77816

Dia 26

00	486	73603	60132	13677	45620	73219
	457	31403	64011	13280	30902	74314
	478	60902	60012	13881	85600	77305
06	486	83602	60258	14075	87600	73604
	457	40000	62012	13276	40920	72607
	478	40905	60011	14281	42500	75608
12	486	63603	65011	13179	00979	75205
	457	70000	65022	13575	70880	74307
	478	30000	68102	14482	32500	79115
18	486	61806	75172	12586	19570	77713
	457	60606	70022	12585	33630	75714
	478	51802	75031	14090	32506	79612

Dia 27

00	486	22302	62131	12281	25500	75315
	457	91405	48219	12973	93500	69110
	478	30000	62011	13881	32500	75117
06	486	23606	63132	12773	00920	72717
	457	70000	58022	12270	72600	67710
	478	22702	62131	13679	21500	70604
12	486	23605	60030	12775	12761	73212
	457	00000	80031	12277	00000	74403
	478	20000	75021	13678	21500	75109
18	486	21806	75011	11886	22600	77714
	457	20503	80021	11584	28600	76710
	478	51402	70172	12581	53500	81820

Dia 28

00	486	41803	62132	12581	48500	75216
	457	80000	60606	12578	89700	72224
	478	61403	60032	12683	83606	75107
06	486	33606	64012	12975	28601	73711
	457	70000	60022	12278	79500	77714
	478	33206	62012	14276	31500	---
12	486	13603	81030	12378	12501	73304
	457	10000	80032	11977	10909	73707
	478	72302	75032	13177	72500	75105
18	486	31805	80031	12786	39600	77708
	457	20503	80021	11985	22600	76714
	478	61406	75031	13189	63500	79807

Dia 29

00	486	61403	60032	13484	38530	77119
	457	70000	65021	12582	79600	77210
	478	82302	60032	13581	85500	79104
06	486	83605	60031	11977	00900	75217
	457	80000	62022	11577	89600	74403
	478	82302	62032	14277	85500	74604
12	486	73603	60031	12579	47630	77411
	457	70000	70012	12575	79600	74207
	478	81402	75032	13484	85500	75101
18	486	51310	75021	12288	58500	79812
	457	20000	80032	11586	23600	78710
	478	41404	75012	13689	22506	81609

Dia 30

00	486	81406	58132	12282	85600	75204
	457	20000	65011	11282	20830	74107
	478	61405	62032	13583	64500	79108
06	486	73603	65802	12775	57960	73808
	457	21803	64011	10878	20902	69610
	478	71402	62022	13982	75600	75103
12	486	73604	65031	13873	52832	72212
	457	00000	70000	11978	00000	71314
	478	50000	75012	15181	32560	77115
18	486	61406	75022	13588	49630	79714
	457	20904	80011	12588	20902	77610
	478	21402	75011	14788	22500	75612

Dia 31

00	486	83604	60619	14672	86600	72219
	457	70000	60029	13577	75600	74103
	478	61402	62012	15083	32530	75109
06	486	33600	60012	14772	30730	68812
	457	21402	60011	14673	20830	69607
	478	60000	62012	15479	63500	75613
12	486	13603	68011	15175	10830	73213
	457	00000	70001	14677	00000	68110
	478	60902	75021	15883	62300	77112
18	486	31806	70021	14686	32602	77816
	457	20906	80012	14988	22500	77610
	478	31402	75011	16287	32500	73613

REPUBLICA DOMINICANA
SERVICIO METEOROLOGICO NACIONAL
MARINA DE GUERRA

OBSERVACIONES DE VIENTOS EN ALTURA CON GLOBO PILOTO

MES DE AGOSTO DE 1955

Dia 1
486 03421 0611 20809 0707 40508 0407 60208 0208 80310 0310 00511 20615
40411 60312 80611
486 14411 0410 20413 0513 40510 0611 60612 0711 80807 0807 00806 21003
41008

Dia 2
486 14431 0902 20702 0504 40705 0905 60910 0811 80819 0921 01018 20917
40717 60711 80914 01221 31123

Dia 3
486 034XX PINO
486 14431 1306 21410 1511 41411 1412 61413 1413 81312 1314 01214 21114
41215 61318 81412 01415 31216 51520 01416 51013

Dia 4
486 034XX PINO
486 14411 0911 21011

Dia 5
486 034XX PINO
486 14411 0405 20311 0612 40512 0411 60410 0210 80107 0206 00207

Dia 6
486 03481 3617 20126 0223 40117 0116 60117 0121 80118 0216 00411 20517
40517 60419 80344
486 14482 3527 23626 3624 40123 0221 60316 0216 80217 0318 00415 20417
40414 60419 80621 00616 30620 50621

Dia 7
486 03411 3315 23214 3324 43325 3332 63327 3322 83624 3523 03534 20130
486 14452 2421 22531 2537 42527 2530 62505 1205 82310 2415 02512 22715
42519 62516 82617 02712

Dia 8
486 03452 2121 22126 2329 42127 2524 62414 2509 82411 2317 02415 22319
42417 62118 82119
486 14452 2019 22124 2127 42225

Dia 9
486 03451 2320 22220 2321 42416 2411 62610 2608 82510 2410 02208 22210
41812 61710 81810
486 14451 2111 21914 2014 42012 2009 62307 2106 82007 2007 02007 21703
41503 61009 81208 01006 31310 51508 01010 51009

Dia 10
486 03451 2010 22111 2111 42502 0303 60305 0404 80504 0206 00409 20608
40509 60712 80709 00607
486 14481 1802 21804 1905 41703 1603

Dia 11
486 034XX PINOO
486 14442 1703 21903 1704 41802 0702 61202 1509 81905 1203 00603 20207
43511 63407 83410 00210 30415 50310 00408 50410

Dia 12
486 03451 2209 22111 2109 42110 2317 62319 2212 82211 2211 02211 22210
42311 62210 82211 02209 32108 52108
486 14441 1805 21808 1907 42006 2005 61804 2004 82304 2501 03001 23001

Dia 13
486 03481 1202 21501 1701 41602 1202 60704 0808 80507 0306
486 14441 1807 21002 0802 40902 1203 61503 1603 82203 3302 00103 20204
40403 60103 80105 03307 30308 53208

Dia 14
486 03481 0405 20401 0201 40201 0503 60606 0507 80308 0310 00210 20307
40306 60207 83201
486 14441 1806 21907 2206 41904 1603 61212 3601 82002 2402 02906 22606
42405 63504 83508

Dia 15
486 03451 2011 22009 1909 42010 1911 62010 2111 82211 2307 22105 41201
62905 83504
486 15441 1708 21710 1715 41609 1715 61513 1712 81712 1811 01810 21807
42006 61903 81903 01901 31607 51407 01811 51813

Dia 16
486 03431 1611 21613 1619 41713 1712 61712 1612 81611 1610
486 15441 1605 21508 1410 41410 1411 61412 1414 81415 1415 01415 21415
41313 61413

Dia 17
486 03481 1208 21308 1210 41309 1208 61212 1214 81117 1017 01012
486 14421 1410 21320 1323 41323 1323 61318 1219 81120 1119 01217 21217
41020 61018 81017 00918

OBSERVACIONES DE VIENTOS EN ALTURA CON GLOBO PILOTO

MES DE AGOSTO DE 1955

```
Dia 18
86 03481  0714 20921  1123 41223  1226 61321  1229 81327  1330 01425 21428
   41520 61618
86 15431  1007 20914  0913 40912  0913 61014  1115
Dia 19
86 03482  0518 20719  0921 40919  0919 60919  0920
86 14411  0608 20610
Dia 20
86 03481  0617 20722  0820 40822  0921 60819  0818 81018  0918
86 14482  0414 20516  0516 40513  0412
Dia 21
86 03481  0323 20523  0623 40626  0624 60627  0729 80824  0724 00722 20824
   40837 50829
86 14471  1106 21415  1518 41519  1418 61419  1420 81422  1420 01521 21725
   41727 61724
Dia 22
86 03481  0616 20820  1021 41021
86 15411  0814 21019  1119 41118  1017 61118  1219 81218  1321 01421 21516
Dia 23
86 03481  0908 21009  0907 40806  0907 61010  1011 81211  1311 01311 21313
   41214 61116
86 14411  0710 20710  0820 40919  0813 60817
Dia 24
86 03481  0620 20723  0722 40721  0817 60915  0914 80916  0922 00923 20828
   40929 60920 80715 00926 30919 50821
86 15481  0617 20617  0614 40615  0617 60915  1211 81013  0915 01017
Dia 25
86 034XX PINO
86 14411  0613 20718  0816 40820  0816 60914
Dia 26
86 03481  0909 21010  1010 41209  1405 61405  1304 81406  1205 01107 21209
   41219 61118 81214
86 15421  1206 20804  1202 41302  1403 61704  1808 81707  1709 01909 22808
Dia 27
86 03481  2804 21808  1909 41909  1910 61909  2111 82111
86 14451  1603 21805  1711 41811  1908 61906  2005 81906  2007 02303 22007
   42208 62610 82612 02507 32707 52706 00903
Dia 28
86 03481  1810 21304  2101 41901  1714
86 14451  1706 21707  1808 41810  1711 61609  1608 81807  1707 01505 21503
   41401 61402
Dia 29
86 03481  1006 21106  1105 41610  1511 61611  1711 81609  1711 01807 22501
   43604 60111 80107 00413 30821
86 14431  1506 21509  1610 41710  1709 61710  1608 41704  1807 01806 21502
   40806 62106 82008 01611 31508 51709 03408 53308
Dia 30
86 03481  1408 21520  1516 41515  1612 61610  1608 81709  1608 01607 21004
86 15431  1205 21410  1412 41412 11511 61510  1609 81804  2604 02206 22109
Dia 31
86 03482  1008 21210  1010 41209  1209 61210  1305 81406
86 14481  1003 21210  1113 41106  1112 61012  1011 81003  1202 01502 20802
   40102
```

Dominican Republic.

SERVICIO METEOROLOGICO NACIONAL

MARINA DE GUERRA

BOLETIN MENSUAL

CLIMATOLOGICO

SEPTIEMBRE DE 1955

AÑO DEL BENEFACTOR DE LA PATRIA

PUBLICADO POR LA OFICINA CENTRAL
DEL SERVICIO METEOROLOGICO NACIONAL
CIUDAD TRUJILLO, D.S.D.
REPUBLICA DOMINICANA

LIBRARY
WEATHER BUREAU

REPUBLICA DOMINICANA

S E R V I C I O M E T E O R O L O G I C O N A C I O N A L

MARINA DE GUERRA

--------O------

SEPTIEMBRE 1955

I N D I C E

División de la República Dominicana en regiones meteorológicas.... 1

Informe del Tiempo correspondiente..... 2

Datos Climatológicos de la República Dominicana..... 3

Gráfico del Tiempo en Ciudad Trujillo..... 7

Gráfico de Temperatura y LLuvia en estaciones seleccionadas..... 8

Observaciones Sinópticas principales.....10

Observaciones de Vientos en altura.....13

Mapa de la división Meteorológica de la República Dominicana.....15

DIVISION DE LA REPUBLICA DOMINICANA EN REGIONES METEOROLOGICAS

Por una parte la reorganización y modernización del Servicio Meteorológico Nacional y por otra la creciente demanda de datos meteorológicos para los más diversos aspectos relacionados con el creciente desenvolvimiento económico de la Nación exijen una división adecuada de las estaciones meteorológicas distribuidas por todo el País.

Una división de las Estaciones Meteorológicas debe cumplir en principio las siguientes condiciones:

1.- Facilitar los estudios climatológicos y las aplicaciones prácticas de los mismos.

2.- En vista de que en todo el mundo se está generalizando el uso sistemático de tarjetas perforadas para cálculos climatológicos, el número de divisiones debe ser menor ó igual que nueve.

3.- La división debe hacerse con un criterio que permita trazar sobre el mapa en forma sencilla y permanente las líneas de separación de las diversas regiones de acuerdo con las dos normas anteriores, y poder definir de forma clara la situación de cada una de las estaciones.

El criterio que se ha aplicado en la división, consiste en tomar como guía las vertientes hidrográficas, este procedimiento permite trazar unas líneas claramente definidas que dividen el país en 6 regiones que denominaremos Regiones SURESTE (SE), SUROESTE (SW), OESTE (W), NOROESTE (NW), NORTE (N), y NORESTE (NE).-

Como es lógico las líneas divisorias están constituidas en gran parte por las cumbres de los sistemas orográficos, así la Central y sus distribuciones marcan las divisiones entre las regiones SE, SW, NW y NE, la Cordillera Septentrional separa la Región N de las NW, y NE y la Sierra del Bahoruco, las estribaciones de la Sierra de Neiba y de la Cordillera Central separan la Región W de las SW y NW.

"AÑO DEL BENEFACTOR DE LA PATRIA"

CIUDAD TRUJILLO, D.S.D.
MES DE SEPTIEMBRE DE 1955

REPUBLICA DOMINICANA

SERVICIO METEOROLOGICO NACIONAL-MARINA DE GUERRA

INFORME DEL TIEMPO CORRESPONDIENTE AL MES DE - SEPTIEMBRE DE 1955

"AÑO DEL BENEFACTOR DE LA PATRIA"

PRESIONES:- Los promedios mensuales han sido los siguientes: Ciudad Trujillo 759.9 mm., normal. San Cristóbal 759.6 mm., siendo 1.0 mm. más que lo normal. Puerto Plata 759.9 mm., normal. Cabo Engaño 760.6 mm.

TEMPERATURAS:- Ciudad Trujillo registró una media mensual de 26.2 °C. normal. San Cristóbal 26.3 °C. normal. Puerto Plata 26.6 °C. normal. y Cabo Engaño 28.0 °C. Las Temperaturas extremas se anotaron en Valverde, Provincia de Santiago y Hondo Valle, Provincia San Rafael con 39.0 y 12.0 °C. respectivamente.

LLUVIAS:- Estas han sido 17% menos que el mismo mes del pasado año. Ciudad Trujillo registró una precipitación pluvial de 183.9 mm. en 21 días, o sea 18.2 mm. más que lo normal. San Cristóbal anotó 190.4 mm. en 16 días, normal. Puerto Plata registró 296.6 mm. en 12 días, siendo 196.6 mm. más que lo normal. Cabo Engaño anotó en el mes 41.1 mm. en 9 días. La mayor caida de lluvia fué registrada en Hondo Valle Provincia, San Rafael con 450.3 mm. en 17 días.

HUMEDAD RELATIVA:- La registrada en Ciudad Trujillo fué de 91.8% más alta y 80.3% más baja como promedio diario y 86.1 % como promedio mensual. San Cristóbal, Puerto Plata y Cabo Engaño registraron 82.0%, 77.7% y 81.5% como promedio mensual respectivamente.

VIENTOS: En Ciudad Trujillo durante el mes de Septiembre, el promedio de velocidad del viento fué de 10554 metros por hora, y las direcciones fueron las siguientes: Del Norte 51%, del Nordeste 21%, del Este 2%, del Sudeste 11%, del Sur 7%, Sudeste 6%, y del Nordeste 2%. En San Cristóbal, predominaron los vientos del Norte con una velocidad máxima de 40 klm. por hora, registrada el día 10. En Puerto Plata predominaron los vientos del Este con velocidad máxima de 15 klm. por hora del Sudeste. En Cabo Engaño los vientos fueron muy variables, registrándose el día 23 una velocidad máxima de 30 klm. por hora del Nordeste.

INSOLACION:- En Ciudad Trujillo se registraron 208 horas 54 minutos de Sol durante el mes.

NUBOSIDAD:- Ha sido abundante durante el mes en todo el territorio nacional. Ciudad Trujillo registró 24 días semi-nublado y 6 nublados. San Cristóbal anotó 2 días claros, 19 semi-nublados y 9 nublados. Puerto Plata 8 días claros, 18 semi-nublados y 4 nublados y Cabo Engaño 2 días claros, 23 semi-nublados y 5 nublados.

TORMENTAS Y HURACANES:- Se registraron en el mes 6, el primero fué localizado el día 4 y recibió el nombre de "FLORA", siendo localizado próximo a la Latitud 22.3 Norte, Longitud 43.9 Oeste. Su campo de acción se limitó al Atlántico Norte, donde hizo un recorrido de 3780 kilómetros en 152 horas.

A seguidas de "FLORA" hizo su aparición el huracán "GLADYS", localizado en el Golfo de México, próximo a la Latitud 21.7 Norte, Longitud 97.8 Oeste . Tuvo una duración de 58 horas, haciendo un recorrido de 740 kilómetros.

Por otra parte, los días 5 y 7 de Septiembre fué descubierta un área de fuertes chubascos al Nordeste del Golfo de México, entre los puntos de Brownsville y Galveston, Texas. Este estado de mal tiempo no degeneró en un huracán.

(continúa)

El día 12 de Septiembre, sorpresivamente, nació al Nordeste de Puerto Plata un huracán bautizado con el nombre de "HILDA", localizado próximo a la Latitud 19.8 Norte, Longitud 68.7 Oeste. Tuvo una duración de 201 horas y recorrió la distancia de 3906 kilómetros. Este huracán amenazó seriamente la costa Norte de la República, pues su centro pasó a 45 millas de Puerto Plata, pero debido a que sólo tenía unas 18 horas de haberse formado, no estaba lo suficientemente organizado, y tal circunstancia evitó que ocasionara daños al territorio nacional.

El huracán "IONE" fué localizado el día 14 de Septiembre, próximo a la Latitud 18.1 Norte, Longitud 61.2 Oeste, y recorrió 5560 Kilómetros en las 197 horas que tuvo de vida, penetrando en territorio de los Estados Unidos de Norteamérica el día 19, pero recurvando seguido hacia el Atlántico.

El décimo de la temporada "JANET" hizo su aparición el día 22 de Septiembre en las proximidades de la Latitud 13.9 Norte, Longitud 56.3 Oeste. Durante su recorrido de 4815 Kilómetros causó daños a Barbados y otras Antillas Menores, asi como a Tampico, México.

J. MOLINE,
Director Servicio Meteorológico Nacional,
M. de G.,

CIUDAD TRUJILLO, D.S.D.-
MES DE SEPTIEMBRE DE 1955.-

"AÑO DEL BENEFACTOR DE LA PATRIA"

REPUBLICA DOMINICANA

SERVICIO METEOROLOGICO NACIONAL-MARINA DE GUERRA

DATOS CLIMATOLOGICOS DE LA REPUBLICA DOMINICANA CORRESPONDIENTES

AL MES DE SEPTIEMBRE DE 1955

"AÑO DEL BENEFACTOR DE LA PATRIA"

REGIONES	LATITUD NORTE	LONGITUD OESTE	TEMPERATURAS PROMEDIOS MENSUALES MAX.	MIN.	MED.	LLUVIAS (M/M)	DIAS
REGION - SURESTE							
CIUDAD TRUJILLO	18 27	69 53	31.3	21.1	26.2	183.9	21
Ingenio Boca Chica							
Batey Central	18 20	69 39				260.1	15
" Gautier						269.5	16
" Jube						317.0	15
" Guayabal						226.6	15
" Victorina						263.9	11
" Brujuelas						226.3	20
" Hato Viejo #2						257.6	19
" Hato Viejo #3						233.9	20
" Hato Viejo Exp.						355.9	18
" Mamey						307.3	20
" Mula						182.6	9
" Tumba						289.3	14
" La Cruz						207.5	7
" Babilonia						239.5	18
" Conejo						215.4	19
Ingenio Ozama							
Batey Central	18 31	69 44				247.6	17
" Yabacao						191.3	16
" Mata Mamón						237.5	16
" San Joaquín						185.4	14
" Mata Los Indios						164.1	8
" Reventón						209.6	14
" Ceiba						134.9	11
" Chirino						145.0	16
" Tosa						241.0	17
" El Dean						213.9	14
Bayaguana						225.0	13
Cabo Engaño	18 37	68 14	31.0	25.2	28.0	41.1	9
Seibo	18 45	69 01	32.8	21.0	26.9	157.0	15
Higüey	18 36	68 42	32.8	22.7	27.8	180.2	18
Hato Mayor			33.5	22.5	28.0	224.0	15
La Romana	18 24	68 57	32.3	23.1	27.7	173.0	20
Central Romana							
Batey Central	18 25	68 58				104.6	8
" Sabána						88.1	10
" Bermejo						103.9	6
" P. Nuevo						152.9	11
" C. Primo						111.0	13
" Nigua						114.3	7
" Santa Rosa						121.9	14
" Gina						126.2	13
" Pintado						156.2	17
" Salado						156.0	17
" Goico						118.1	15
" Pintado						251.5	14
" Santa Lucía						119.4	6
" Higueral						224.8	17
" C. Alegre						115.1	10
" Guerrero						125.0	14
" Campiña						169.9	16

-SIGUE-

REGIONES	LATITUD NORTE	LONGITUD OESTE	TEMPERATURAS PROMEDIOS MENSUALES MAX.	MIN.	MED.	LLUVIAS (M/M)	DIAS
Batey Espinillo						195.1	14
" La Noria						171.4	10
" Ch. Abajo						179.8	17
" Cajuil						320.3	17
" R. Viejo						227.3	16
" Cacata						217.9	19
" L. Luisa						307.8	15
" Mosquito						222.0	18
" N. Aleton						334.0	14
" Mercedes						162.1	13
" San J.B. Aires						211.3	14
" Cuya Norte						158.5	12
" Las Cejas						124.0	8
" Magdalena						102.4	9
" R. Gordo						94.7	7
" La Guazuma						133.4	8
" Estante Alto						156.2	8
" Santa Clara						116.1	4
Monte Plata	18 48	69 46	27.7	22.5	25.1	292.8	18
San Cristóbal	18 24	70 06	31.7	20.9	26.3	190.4	16
Ingenio Catarey							
Colonia Básima						296.2	26
" Catarey						299.0	26
" Hormigo						343.9	26
" Km. 55						333.0	25
" Km. 59						322.1	26
" Km. 63						319.8	26
" P. Blanca						337.1	26
San P. de Macoris	18 25	69 19	33.4	23.8	28.6	135.6	19
Ingenio Angelina						177.3	-
Batey Higuamo #1						107.4	-
" Higuamo #2						139.7	-
" Higuamo #3						145,5	-
" Laura						94.5	-
" S.J. Bautista						177.0	-
" Constancia						336.6	-
" Santo Angel						211.5	-
" San Felipe						228.3	-
" Amelia						201.2	-
" Atilano						299.0	-
" Atilano						276.4	-
Ingenio Cristobal Colón						116.6	18
Ingenio Consuelo							
Batey Central						92.7	13
" Haiyt						373.6	-
" Consuelo							-
Ingenio Quisqueya						104.1	16
Ingenio Porvenir							
Batey Central						103.9	15
" Porvenir						117.1	13
" Esperanza						106.9	13
" El Soco						126.2	16
" Los Arados						133.9	15
" Cumayasa						133.9	15
" Pico Blanco						134.4	18
" Ovilari						166.1	17
" Olivari #2						142.2	18
" Regajo						213.9	23
" Eureka						170.4	11
" Jagual						146.6	11

SIGUE

REGIONES	LATITUD NORTE	LONGITUD OESTE	TEMPERATURAS PROMEDIOS MENSUALES MAX.	MIN.	MED.	LLUVIAS (M/M)	DIAS
Ingenio San Fé Inc.							
Batey Santa Fé						111.3	17
" Aleman						120.6	15
" Bobadilla						104.6	14
" Inocencia						83.6	16
" Americana						165.6	16
" Monte Cristy						177.8	17
" La Balsa						177.8	20
" La Cubana						197.9	16
" Javilla Gorda						167.6	16
" Amador						168.4	17
" Concho Primo						173.5	15
" Cabeza de Toro						306.8	22
" Diego						136.4	12
" Piñones						140.5	17
" Regajo						188.0	17
" Campiña						161.5	15
" Lima						192.8	18
" Bejucal						131.6	14
" Solano						144.8	15
" A. Lucas						203.2	17
" La Gina						101.9	10
" Lechugas						129.8	15
" Copey						73.7	14
" Altagracia						163.6	17
" Higueyana						119.4	11
" Marchena						96.5	15
" Guayacananes						127.8	15
" Guazaba						150.9	14
" Baragueybano						175.3	14
" Guayacones						157.0	16
" El Higo						213.4	19
Los Llanos							
REGION - SUR-OESTE							
AZUA	19 02	70 43	32.4	22.4	27.2	40.4	5
Padre las Casas			31.7	19.9	25.8	64.3	15
La Estancia						73.8	6
La Estancia, finca #2						58.5	5
La Estancia, finca #3						71.7	6
Barahona	18 12	71 04	31.5	26.2	28.7	134.2	11
Polo			28.3	17.2	22.7	351.9	12
Cabral						294.0	6
Bani			33.2	23.6	28.4	126.0	11
San Jose de Ocoa	18 32	70 30	25.7	15.9	20.8	253.7	14
Rancho Arriba						243.2	28
Constanza			21.0	14.7	17.8	89.8	15
REGION OESTE							
EL CERCADO	18 43	71 30				239.0	15
Neyba	18 28	71 24	32.6	25.7	29.1	136.0	9
Jimani	18 27	71 46	33.4	22.2	27.8	66.6	8
Restauración						413.3	15
Elias Piña	18 53	71 44	35.9	19.0	27.4	109.2	12
Hondo Valle			29.6	14.4	22.0	450.3	17
Las Matas de Farfán						226.0	12
REGION NORTE							
PUERTO PLATA	19 48	70 41	31.1	22.1	26.6	296.6	12
Gaspar Hernandez						296.7	20
Ingenio Monte Llano						302.3	-
Batey Mozovi						292.1	-

REGIONES	LATITUD NORTE	LONGITUD OESTE	TEMPERATURAS PROMEDIOS MENSUALES MAX.	MIN.	MED.	LLUVIAS (M/M)	DIAS
Batey Caraballo						265.4	-
" Atollador						205.7	-
Luperon						190.0	12
Imbert			27.5	19.9	23.7	197.9	14
Altamira			33.2	20.8	27.0	277.7	16
Yasica						366.8	15
Cabrera	19 37	69 53				289.8	13
Julia Molina						290.0	12
REGION NOR-OESTE							
DAJABON	19 33	71 32				411.5	14
Jarabacoa	19 06	70 37	28.4	18.1	23.2	197.4	18
Salto de Jimenna						290.9	23
Monte Cristi	19 51	71 39	30.9	23.2	27.0	103.9	16
Villa Isabel			34.9	24.2	29.5	90.1	5
Puerto Libertador						196.3	15
Santiago Rodriguez	19 29	71 21				36.6	4
Monción	19 25	71 09	32.8	18.4	25.6	130.3	10
Santiago	19 26	70 42	31.4	22.5	26.8	203.5	13
San Jose de las Matas			30.2	18.3	24.2	207.8	15
Valverde	19 34	71 04	35.8	21.8	28.8	123.4	10
REGION - NOR-ESTE -							
SAN FCO. DE MACORIS	19 18	70 15	30.3	24.0	27.1	94.1	18
Pimentel	19 10	70 06	30.7	20.7	25.7	181.0	16
Villa Riva	19 10	69 54	31.8	23.4	27.6	381.6	19
Moca	19 23	70 31	31.6	21.9	26.8	166.4	10
Esc. Agric. S.J. Bosco			30.6	22.6	26.6	200.0	17
La Vega	19 13	70 31	35.8	21.5	28.6	188.6	14
Monseñor Nouel	18 56	70 24	36.5	20.8	28.5	418.8	21
Salcedo	19 32	70 24	33.7	22.3	28.0	145.6	22
Cotui	19 03	70 08	37.8	17.9	27.8	129.1	16
Cevicos	19 00	69 58				157.0	16
Sabana de la Mar	19 03	69 22	32.4	22.4	27.4	254.7	14
Miches						224.1	16
Samana	19 12	69 19	31.2	23.2	27.2	290.8	18
Sánchez			34.5	23.4	28.9	291.4	20

J. MOLINE,
Director Servicio Meteorologico Nacional,
M. de G.,

CIUDAD TRUJILLO, D.S.D.-
MES DE SEPTIEMBRE DE 1955.-

REPUBLICA DOMINICANA
SERVICIO METEOROLOGICO NACIONAL
MARINA DE GUERRA

GRAFICO DEL TIEMPO EN CIUDAD TRUJILLO-MES SEPTIEMBRE DE 1955

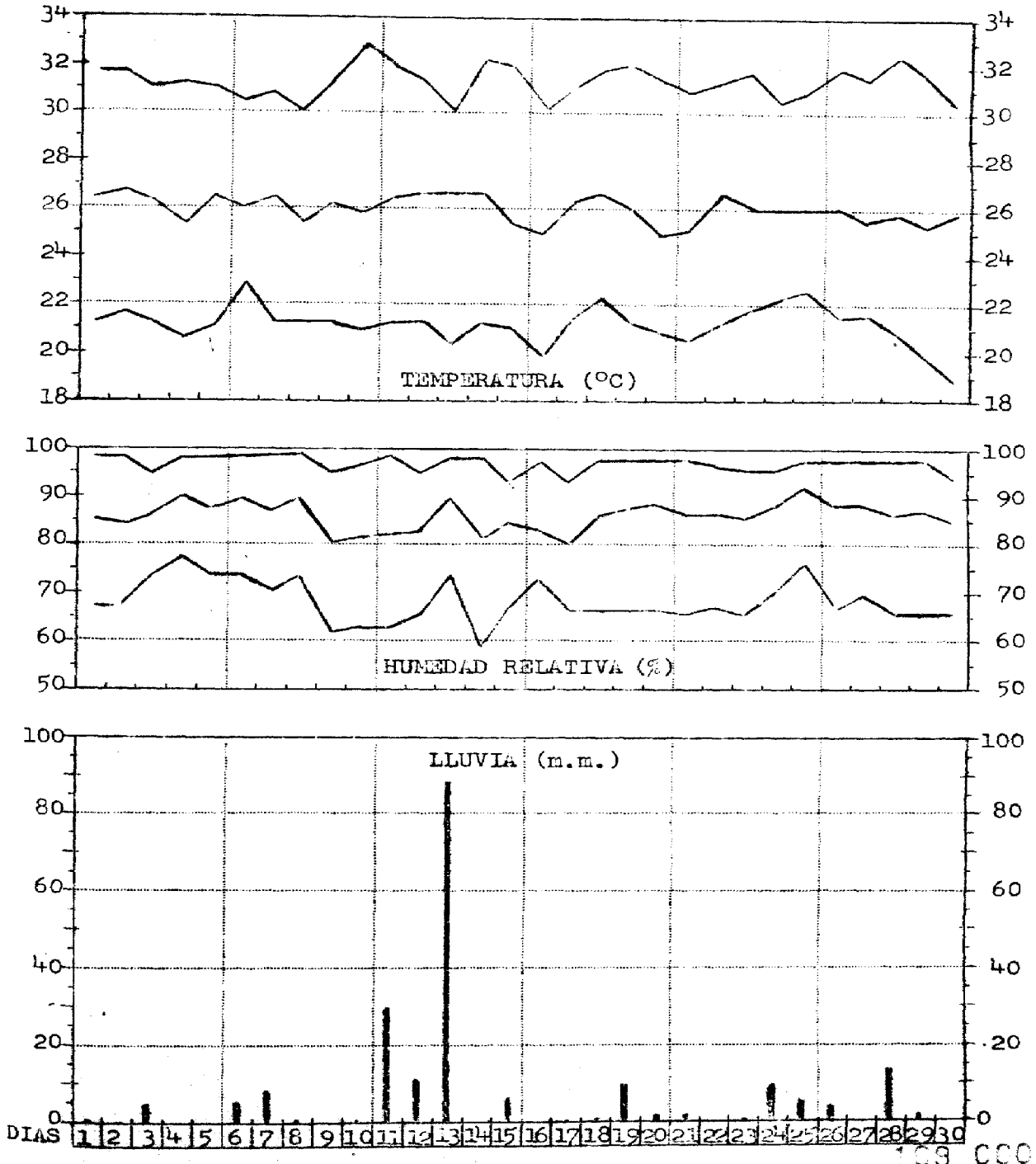

ROSAS DE FRECUENCIA DE LAS DIRECCIONES DEL VIENTO

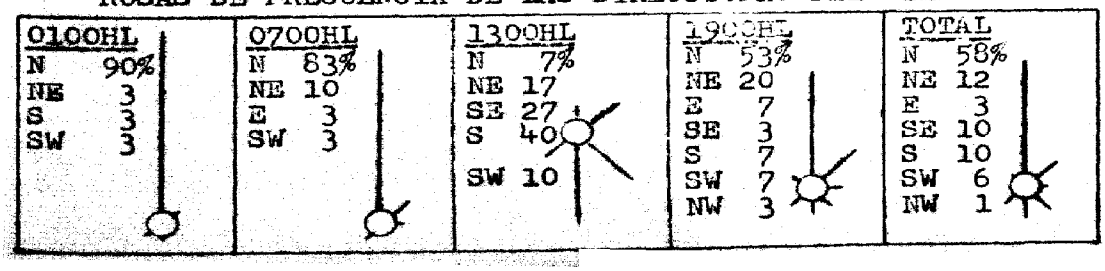

REPUBLICA DOMINICANA
SERVICIO METEOROLOGICO NACIONAL-MARINA DE GUERRA

GRAFICO DE TEMPERATURA Y LLUVIA EN ESTACIONES SELECCIONADAS

SEPTIEMBRE - 1955

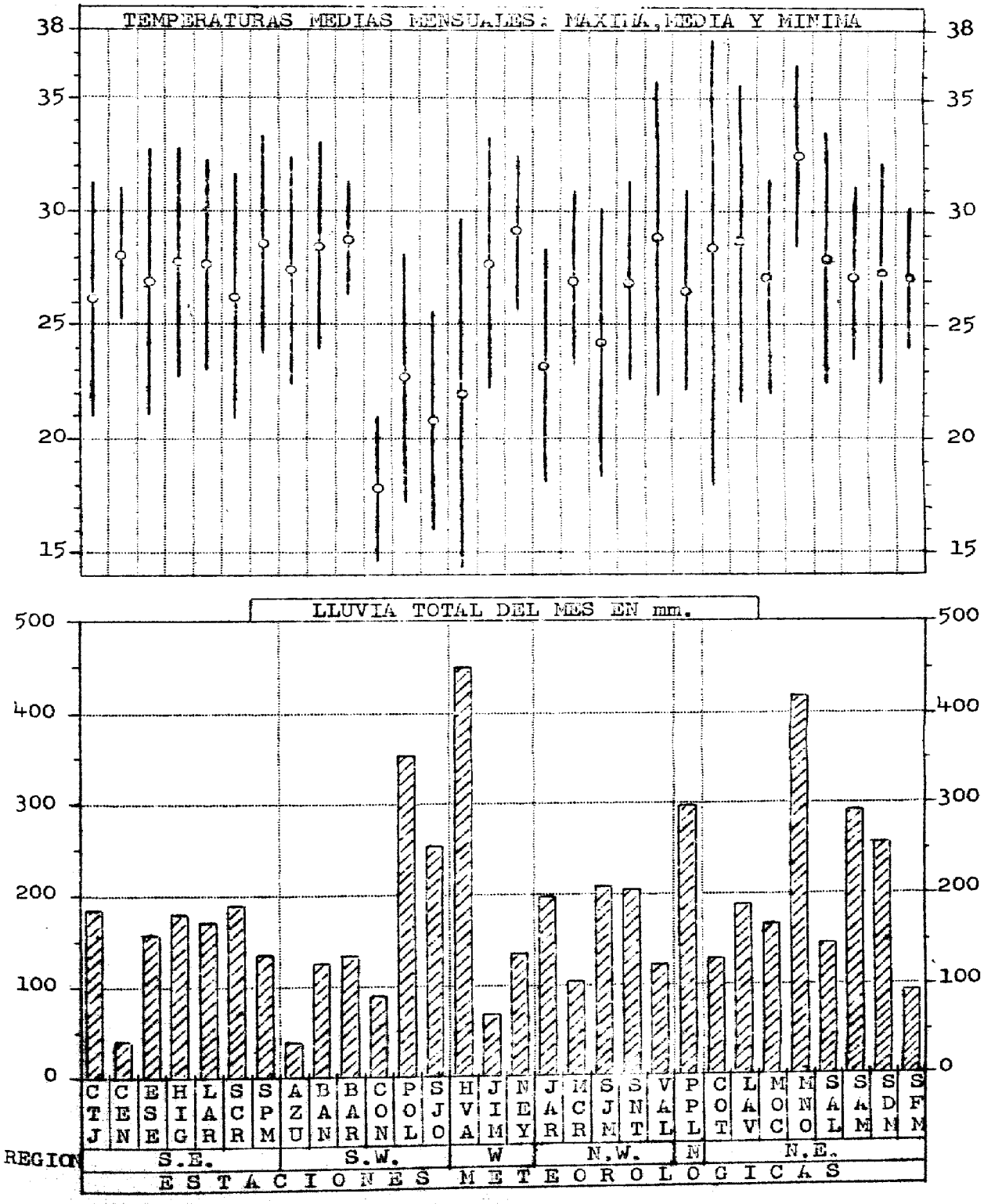

EL SIGNIFICADO DE LOS INDICATIVOS LITERALES SE DETALLA EN LA PAGINA SIGUIENTE.-

REGION SURESTE

CTJ - Ciudad Trujillo
CEN - Cabo Engaño
ESE - El Seibo
HIG - Higüey
LAR - La Romana
SCR - San Cristóbal
SPM - San P. de Macorís

REGION SUROESTE

AZU - Azua
BAN - Baní
BAR - Barahona
CON - Constanza
POL - Polo-Barahona
SJO - San José de Ocoa

REGION OESTE

HVA - Hondo Valle
JIM - Jimaní
NEY - Neyba

REGION NOROESTE

JAR - Jarabacoa
MCR - Montecristy
SJM - San José de las Matas
SNT - Santiago
VAL - Valverde

REGION NORTE

PPL - Puerto Plata

REGION NORTE

COT - Cotui
LAV - La Vega
MOC - Moca
MNO - Monseñor Nouel
SAL - Salcedo
SAM - Samaná
SDM - Sabana de la Mar
SFM - San Fco. de Macorís

REPUBLICA DOMINICANA
SERVICIO METEOROLOGICO NACIONAL-MARINA DE GUERRA

RESUMEN DE LAS OBSERVACIONES SINOPTICAS PRINCIPALES,
MES DE SEPTIEMBRE DE 1955

DECENA DEL 1 al 10

Dia 1						
00	486	53606	65012	14276	38570	73504
	457	61402	60022	14680	63530	74103
	478	80909	62032	15183	88500	70201
06	486	23605	65011	15374	24600	73709
	457	01404	60001	15276	00900	70602
	478	70910	62038	16581	78500	77609
12	486	33606	75011	14977	22660	73305
	457	20000	70010	15278	21500	71107
	478	11402	75012	15483	12500	73105
18	486	31405	80021	13887	34600	75715
	457	30907	80011	14687	32500	76610
	478	30906	75011	14988	32500	75816
Dia 2						
00	486	80902	60808	13677	88600	75113
	457	20000	60011	13580	21500	72103
	478	40906	62011	14383	42500	79103
06	486	43603	65012	14375	11632	73710
	457	21105	10010	13976	20902	6707
	478	41404	62012	14382	42500	77820
12	486	13604	65020	12778	10940	75305
	457	20000	70010	13578	20902	69103
	478	23202	75011	14678	13500	75111
18	486	21810	80011	13089	22500	77809
Dia 3						
00	486	53606	60022	12977	52500	75207
	457	91403	48178	13273	98500	70314
	478	50504	62022	13883	54500	68103
06	486	53606	58019	13175	25601	73611
	457	61807	48029	12569	65600	66610
	478	50909	62012	13682	52500	77612
12	486	13606	65030	13677	12604	75309
	457	00000	60001	12974	00900	68107
	478	40000	75012	13982	22506	79105
18	486	71806	75032	12687	39606	79813
	457	20906	70011	12587	22500	75607
	478	40904	75021	14089	42500	79605
Dia 4						
00	486	83604	60179	13675	85500	77507
	457	91404	64179	12975	95600	71314
	478	80905	60132	14282	83500	79116
06	486	43604	60011	13873	25640	72805
	457	31404	64012	13271	30902	67607
	478	80000	60022	14381	83500	75604
12	486	53606	65021	14376	24605	73217
	457	20000	70011	13975	20902	68110
	478	80000	75172	15777	89500	75112
18	486	61406	65022	15084	68500	77813
	457	20906	70011	14287	23500	75610
	478	81402	70022	15588	85600	79612
Dia 5						
00	486	03606	62002	15176	00900	75309
	457	60000	60022	13978	60830	72107
	478	71403	60132	15582	73500	77108
06	486	53604	65012	14973	50905	73812
	457	41403	64022	14674	40830	68607
	478	60000	62012	16179	62500	79615
12	486	73606	68031	16179	49621	73212
	457	00000	70001	15275	00900	68110
	478	61403	75021	17083	63500	73316
18	486	71806	75032	15186	49612	79718
	457	20906	80011	15289	22500	74607
	478	41805	75021	16190	22509	77615

Dia 6						
00	486	40502	60021	15079	15510	77016
	457	70000	64022	13980	73500	72107
	478	81801	60132	15982	83500	79112
06	486	63610	60032	15877	32650	75209
	457	50000	64022	14978	53500	69110
	478	61402	60022	17681	60708	81807
12	486	33606	62252	14475	32600	75814
	457	41402	64012	14276	40830	67607
	478	61402	62012	15781	60708	75820
18	486	41810	81031	13886	29502	77719
	457	20904	70011	13988	22500	77314
	478	61401	75012	15388	42506	79823
Dia 7						
00	486	83608	60132	14675	63602	73210
	457	91403	64176	13576	95600	72103
	478	81404	58132	15180	83500	75103
06	486	83603	60039	13973	00902	73707
	457	71403	64022	13271	75600	68610
	478	61401	62012	15081	60708	77613
12	486	73605	65178	15078	22670	77315
	457	00000	70001	14675	00900	69110
	478	61402	75012	15182	63500	73107
18	486	71406	75032	13487	49633	77711
Dia 8						
00	486	11405	60258	13680	11500	75305
	457	41402	64012	13581	45600	74110
	478	41401	62132	15181	43500	75101
06	486	43604	62292	15773	39620	73001
	457	21404	64011	13977	20902	70607
	478	61405	62132	15981	62500	75604
12	486	70503	65022	16575	39761	73316
	457	00000	80000	15280	00900	72107
	478	80505	70028	17676	88500	75320
18	486	72306	65022	16384	58670	75712
	457	40506	80011	14289	40903	78817
	478	41402	75012	16586	22508	79828
Dia 9						
00	486	13606	62012	16576	16500	75314
	457	00000	64001	14685	00900	72314
	478	30906	62012	16383	32500	79101
06	486	73606	57171	17075	33660	72402
	457	01404	64000	15680	00900	68603
	478	20906	62011	17483	21500	77616
12	486	23604	70030	17978	22570	73314
	457	30904	70010	16978	32500	71107
	478	11404	75030	19181	11500	75111
18	486	41406	70031	16988	39640	73715
	457	30907	80011	16688	32500	79610
	478	10906	75011	18988	12500	75601
Dia 10						
00	486	13606	60021	16677	15500	72209
	457	00000	60000	15982	00900	77107
	478	30509	62031	17483	32500	79109
06	486	13610	70021	16273	00920	72713
	457	31403	60010	16677	30902	71603
	478	40510	60031	16681	42500	75820
12	486	13608	75031	15579	12600	72505
	457	20000	70011	16678	22500	71107
	478	51410	75011	16982	53500	75109
18	486	61408	75151	13286	68500	77726
	457	90907	70022	15288	95600	74820
	478	40508	75021	14983	42500	77819

RESUMEN DE LAS OBSERVACIONES SINOPTICAS PRINCIPALES
MES DE SEPTIEMBRE DE 1955
DECENA DEL 11 al 20

Dia 11						
00	486	63606	60019	14277	35600	75207
	457	60000	64026	14980	65600	72103
	478	80510	60182	14681	83500	77103
06	486	03606	65000	13174	00900	73718
	457	91807	48216	14674	99500	68607
	478	30910	60012	14282	43500	75821
12	486	63606	68030	13077	22602	73303
	457	51404	60012	13280	56002	74103
	478	60509	75031	13482	23503	73103
18	486	43607	70028	11188	38540	75720
	457	40905	70012	13585	42500	75610
	478	60509	70012	12681	63500	74611
Dia 12						
00	486	60507	62038	11076	60620	75312
	457	92304	70012	11278	97500	72603
	478	63610	60032	10982	63500	77000
06	486	03606	65001	10275	00900	73719
	457	91807	48216	12576	95600	69607
	478	43606	60138	11779	42500	75613
12	486	53603	80032	10479	25662	73308
	457	70000	70026	11277	70830	68103
	478	82301	75032	10975	62706	72320
18	486	62313	75142	10386	35676	73712
	457	90000	70036	11280	97500	74607
	478	81806	70022	11386	85600	77611
Dia 13						
00	486	82313	60819	11976	85500	72116
	457	90000	64216	10278	95600	72103
	478	71809	58132	12580	43500	77104
06	486	81806	60816	12972	87600	70805
	457	91402	48626	10274	99500	71107
	478	81810	58132	13981	83500	75604
12	486	80903	65258	14973	86600	72322
	457	90907	70026	11974	95600	71314
	478	81403	75022	14482	53708	77313
18	486	80505	70216	13882	58620	75819
	457	90908	80022	13283	90850	75003
	478	71403	75012	15088	53706	81611
Dia 14						
00	486	23606	60011	13877	28500	75206
	457	71405	64022	13280	75630	72107
	478	40509	60012	14082	42500	75103
06	486	03606	62001	14073	00900	73709
	457	31404	62011	13976	32500	70603
	478	30909	62012	13982	32500	75611
12	486	63606	70031	12577	60912	75308
	457	81404	70022	13577	83500	65107
	478	50506	75032	12782	53500	77105
18	486	60506	75022	11390	62600	72722
	457	50905	81022	12985	52500	75814
	478	40905	75011	11986	42500	77612
Dia 15						
00	486	40506	60131	10977	45600	73213
	457	80503	60021	11979	85600	73110
	478	40904	62132	10782	42500	75108
06	486	03606	58000	10275	00900	73717
	457	70502	62022	11975	75600	71610
	478	40509	60202	10479	43500	77611
12	486	23606	75030	09077	11601	72405
	457	60000	70022	10276	62500	69103
	478	60508	68105	08981	63500	75609
18	486	43606	74258	07886	43600	77713
	457	40504	81013	09885	47500	72614
	478	33604	72021	08786	32500	77605

Dia 16						
00	486	33604	60139	08375	23570	73109
	457	92308	62022	09180	93150	74116
	478	70000	58138	10075	73500	73113
06	486	33604	58139	08772	33500	72812
	457	91402	60022	08177	95600	73820
	478	71802	60132	09873	73500	72609
12	486	63604	70031	09475	35535	72320
	457	92302	78022	09177	90850	71117
	478	82701	75022	11075	48530	73321
18	486	62313	75022	09884	32560	75015
	457	93202	81022	09184	90830	74610
	478	81802	70036	11381	83500	75605
Dia 17						
00	486	02410	70012	10482	00900	75215
	457	50000	62013	09579	52500	73317
	478	30000	62011	11379	32500	77109
06	486	22306	65030	11781	22800	75400
	457	91402	60022	10876	95600	72603
	478	31802	60011	13281	32500	75601
12	486	22306	65031	12379	22700	77206
	457	40000	60012	10275	42500	68607
	478	42303	60031	13680	43500	75104
18	486	31808	75021	13987	29603	75707
	457	30904	80010	12588	32500	80607
	478	41804	75012	14690	42500	79615
Dia 18						
00	486	21803	60131	15081	29500	75113
	457	50000	60011	12582	53500	77314
	478	41405	58012	15183	43500	81108
06	486	33603	65031	14975	32600	75809
	457	31402	60012	13578	32500	72607
	478	31802	62011	16182	32500	79609
12	486	20506	75030	15579	12606	77211
	457	00000	80000	14680	00900	74107
	478	11402	75030	16784	11500	79107
18	486	31410	80012	13989	22501	75718
	457	30906	80011	13589	33500	80814
	478	21401	75021	15488	22500	81605
Dia 19						
00	486	83203	58139	14677	83500	75207
	457	00000	64001	14282	00900	74110
	478	31405	62011	15381	32500	75107
06	486	73605	60179	14475	75600	73814
	457	20000	64010	15278	20902	69607
	478	31403	60012	15581	32500	75817
12	486	23608	75019	14776	22600	75308
	457	00903	80000	14681	00900	77103
	478	20904	75030	15382	21500	77000
18	486	61806	80258	12986	68500	77722
	457	30906	80011	13986	32500	70914
	478	30904	75021	14387	32500	79819
Dia 20						
00	486	33604	62018	12676	35500	75309
	457	00903	64001	12983	00900	76103
	478	40905	62012	13281	42500	75103
06	486	03605	62000	13573	00900	72707
	457	71406	64000	13579	00900	72603
	478	40906	62031	13980	42500	75605
12	486	23605	60030	13676	19740	73311
	457	00000	80000	13982	00900	77107
	478	70905	75031	14082	53706	77109
18	486	70506	70032	12986	23532	77814
	457	30907	80011	13586	30932	81610
	478	80508	70022	13581	88500	75607

RESUMEN DE LAS OBSERVACIONES SINOPTICAS PRINCIPALES
MES DE SEPTIEMBRE DE 1955
DECENA DEL 21 al 30

	Dia 21					
00	486	63606	65018	12174	66500	73506
	457	00000	64001	13582	00900	77110
	478	00506	62002	13081	00900	77201
06	486	23603	58012	13572	15602	72801
	457	61404	64216	13576	60830	73607
	478	20908	62021	14281	23500	75603
12	486	73603	65030	15073	43661	73220
	457	30000	80011	14677	30902	74314
	478	41408	75031	15582	22503	75316
18	486	70503	75022	13686	13520	77719
	457	50905	80011	13986	53530	79817
	478	81405	75032	14984	63708	77815
	Dia 22					
00	486	10506	60028	14275	15500	73216
	457	71405	64022	13982	75600	74107
	478	20904	62012	15484	22500	77313
06	486	23606	60130	14373	26600	73711
	457	91403	60026	14675	95600	71607
	478	81011	58030	16181	88500	77607
12	486	23606	65010	13977	24600	75310
	457	20000	70011	14278	20901	71107
	478	51405	75032	15483	53500	77320
18	486	61806	70172	12987	23536	79722
	457	70906	70025	13984	75600	76814
	478	41404	75012	14989	22505	81816
	Dia 23					
00	486	60506	60139	12679	43501	77205
	457	81402	60036	12980	75600	72103
	478	40508	58132	13282	23503	77107
06	486	13603	65131	11176	19800	75724
	457	91402	60219	13575	95600	68610
	478	61410	56132	13181	63500	79819
12	486	83606	65030	11877	12632	75212
	457	20000	80012	11980	20901	74107
	478	61408	75031	12782	43706	75105
18	486	81803	65172	10686	49620	77725
	457	70905	80021	11985	75600	78610
	478	81410	75022	12586	53706	81000
	Dia 24					
00	486	73606	62038	11076	70906	73316
	457	30000	64012	11282	32500	74107
	478	60513	56012	10982	68500	75103
06	486	03606	62001	10475	00900	73809
	457	01404	64011	11278	00900	69607
	478	80516	56024	10481	87500	77609
12	486	63606	80030	10977	28606	72217
	457	70000	70026	10880	70830	72103
	478	80516	70022	10782	88500	75100
18	486	70510	70252	09286	55632	79526
	457	70902	80025	10885	70830	75817
	478	81410	75022	10385	88500	79815
	Dia 25					
00	486	60710	62178	09977	63500	75216
	457	91406	04218	10577	99500	73107
	478	81409	58132	10981	83500	74112
06	486	80506	56808	10076	89500	75813
	457	90000	60215	10573	95600	69107
	478	——N O——		VIND	———	———
12	486	70506	65138	12177	79500	77315
	457	90000	70256	11975	95600	68317
	478	81409	70022	13082	88600	77120
18	486	81410	65022	11588	53633	81812
	457	70906	80022	11285	70830	74110
	478	61406	76022	12686	42708	79613

	Dia 26					
00	486	80904	62259	12679	39620	77319
	457	———	—NO—	VIND—	———	———
	478	80906	60132	13781	83500	77109
06	486	83606	59808	13173	59620	23713
	457	71404	60022	12972	70830	66607
	478	80906	60132	14381	83500	77604
12	486	63605	57031	13677	60922	75314
	457	50000	70012	13977	53500	70314
	478	40906	75012	14082	42500	79111
18	486	81405	65177	13188	33610	79722
	457	60905	80021	13585	63530	75814
	478	71405	75012	14087	42708	79819
	Dia 27					
00	486	83605	62022	14075	55610	75210
	457	20000	64011	13980	21500	72107
	478	60906	60012	14782	65600	79111
06	486	43603	60132	14275	23670	73712
	457	31404	64011	14276	30830	69610
	478	80906	62032	14782	83500	29616
12	486	23606	65020	15077	12660	75312
	457	70000	70021	15278	70830	69107
	478	41404	75012	15782	42500	79109
18	486	40504	80031	13191	32601	73809
	457	50506	80011	14985	53500	75610
	478	31405	75021	15086	32500	79619
	Dia 28					
00	486	33603	65132	13974	22500	72113
	457	50000	64011	14980	58300	72107
	478	50506	62031	14982	52500	75102
06	486	13603	75010	13976	00960	73814
	457	00903	64001	14676	00900	67607
	478	40506	62012	14781	41500	73614
12	486	03605	75020	13676	00900	73314
	457	00000	80000	14677	00900	70107
	478	30507	75012	14081	32500	75107
18	486	61803	80032	12286	68500	77721
	457	10903	80011	13585	11500	75817
	478	20506	75011	13486	21500	77820
	Dia 29					
00	486	83606	60828	11975	83500	75213
	457	00000	64001	12282	00900	71103
	478	10503	62011	12282	11500	75601
06	486	13604	60010	10772	10960	72818
	457	71404	64022	11977	75600	68610
	478	63603	62032	23473	62500	73110
12	486	33605	70030	12175	39600	73218
	457	70000	64022	12577	70830	76317
	478	20000	75020	11976	21500	73111
18	486	41806	75011	09987	33640	75719
	457	53602	80012	11983	53500	72814
	478	40505	75030	11386	42500	77617
	Dia 30					
00	486	83605	60609	10680	35520	79307
	457	70000	64022	18080	70830	68107
	478	70000	60032	11377	73500	75111
06	486	53606	70022	10070	50930	68813
	457	01415	64001	10575	00900	64607
	478	63202	62135	12072	63500	70101
12	486	13606	80020	11070	18600	70219
	457	00000	80000	10876	00900	70110
	478	40000	70012	11773	42500	72119
18	486	41806	81030	10286	39606	77723
	457	20904	80011	11286	22500	76610
	478	61402	75022	11787	42560	79816

REPUBLICA DOMINICANA
SERVICIO METEOROLOGICO NACIONAL
MARINA DE GUERRA

OBSERVACIONES DE VIENTOS EN ALTURA CON GLOBO PILOTO

MES DE SEPTIEMBRE DE 1955

Dia 1
486 03481 PINO
486 14411 0508 20607 0910 41008 0807 61008 1011
Dia 2
486 03481 0708 21013 1115 41211 1111 61010 0809 80807 0707
00708 20810 40910 61206 81006 81006 90703
Dia 3
486 03481 0914 20810 0909 41010 1010 60910 0909 81008 1208
01306 21404
486 14431 0902 21005 1107 41107
Dia 4
486 03481 0307 21007 1207 41207 1206 61207 1109 81109 1008
01109 21109
486 14411 0603 21106 1206 41106 1108 61208 1210 81208 1205
01203 21203 41505 61805 80807 01418
Dia 5
486 03481 1107 21208 1308 41308 1207 61108 1107 80904 0502
00802 21203 41407 61808 81710 01708 21505
486 14431 0904 20706 0905
Dia 6
486 03422 1209 21309 1309 41408 1308 61006 1106 81207 0907
00904 21306 41508
486 14431 1307 21409 1510 41410 1212 61312 1312 81110 1109
01108 21211 41108 61108 81405
Dia 7
486 03411 1012 21406 1207 40907 0907 60807 0809 8XXXX XXXX
0XXXX 20910 41007 61307 81507
486 15431 1407 21109 1209 41210 1210 61211 1109 81109 1109
01008 21108 41209 61009 81306 01304 31304 51207 00908 50203
Dia 8
486 03481 0911 21110 1210 41211 1212 61112 1108 81111 1113
01114 21213 41214 61216
486 15431 1508 21411 1416 41321 1123 61420
Dia 9
486 03481 1109 21314 1319 41316 1517 61217 1116 81212 1108
01207
486 14481 0606 20806 1009 41011 1012 61012 1013 81012
Dia 10
486 03481 0616 20714 0718 40718 0717 60618 0618 80618 0519
00622 20918 40913 61020 81020 00917 31014
486 15482 0422 20411 0708
Dia 11
486 03481 0425 20624 0724 40723 0725 60723 0824 80826 0825
00824 20824 40929 60919 80813 00919
486 15482 0312 20418 0621 40621 0820
Dia 12
486 03482 0226 20326 0426 40425 0324 60423 0524 80616 0517
00716
486 14481 3412 23414 3411 43412 3306 63203
Dia 13
486 03451 2009 21913 1813 41816 1909 62010 2012
486 14461 1406 21315 1417
Dia 14
486 03481 0617 20716 0714 40613 0614 60614 0817 80917 1013
01112 21109 41507 61506 81910 91910
486 14481 0322 20420 0320
Dia 15
486 03481 1010 20322 0518 40515 0415 60314 0314 80314
486 14481 0116 23617 0117 40115 3610 63509 3409 83408 3105
02805 23407
Dia 16
486 03482 0205 23103 2708 42612 2512 62411 2412 82208 2308
02408 22310
486 14441 2108 22116

OBSERVACIONES DE VIENTOS EN ALTURA CON GLOBO PILOTO

MES DE SEPTIEMBRE DE 1955

Dia 17

486 03431 2215 22218 2316 42309 2509 62510 2411 82412 2314
02218 22218 42416 62513 72415
486 15441 1815 21915 1917 41917 1916 62011 2009 82010 2009
01909 21909

Dia 18

486 03411 1309 21409 1409 41512 1512 61509
486 14431 1330 21130 1229 41129 1125

Dia 19

486 03481 0915 21024
486 15411 0404 20507 0811 40914

Dia 20

486 03481 0713 20917 1021 41020 1020 60920 0918 81017 1019
00817 20920 40920 60818 80714 90719
486 14411 0611 20710 0812 40913 XXXX 6XXXX XXXX 81010 1010
00906 20908 40914 60715 80815

Dia 21

486 03481 0413 20811 0910 40809 0810 60710 0708 80909 0805
00704 20504 40508
486 14481 0302 21312 1409 41411 1412 61311 1412 81415 1412
01308 21511 41708 62105 81704 01607

Dia 22

486 03481 0614 20816 0913 40913 0913 61012 1009 80808
486 15421 1004 20906 1004 40905 0905

Dia 23

486 03481 0513 20613 0508 40807 0708 60709 0804
486 15412 0710 20611 0809 40911 0809 60711 0813
486 21412 0513 20615 0713 40712 0810

Dia 24

486 03482 0420 20522 0522 40623 0624 60519 0618 80618 0619
00620 20717 30619
486 09482 0226 20421 0424 40523 0625 60632 0621 80619 0616
00715 20619
486 14481 0116 20322 0423

Dia 25

486 03481 PINO
486 15421 1313 21319 1319 41417 1317 61315 1215 81213 1316
01218 21218 41213 61113 71213

Dia 26

486 03481 PINO
486 14411 0406 20908 1111 41211 1111 61012 1011 81010

Dia 27

486 03481 0611 20710 0709 40810 0909 60909 0909 81010 1008
01006 20904 31215
486 15431 1207 20907 0810 40908 1007 60907 1106 81406 1407
01008 20607 40307

Dia 28

486 03481 PINO
486 14411 0207 20513 0614

Dia 29

486 03481 0512 20611 0609 40811 0711 60613 0613 80512 0412
00308 20307 40408 60111 83413 93508
486 14411 0304 20302 0502 40202 3502 63402 3303 82702 2202
02301 22202 42809 63411 83409

Dia 30

486 03482 0608 21019 1113 41011 0906 61302 2503 83204 3307
03312 23213 42913 62909
486 14421 1103 21707 1810 41811 1712 61814 1913 81913 1912
01909

MAPA DE LA DIVISION METEOROLOGICA DE LA REPUBLICA DOMINICANA EN REGIONES

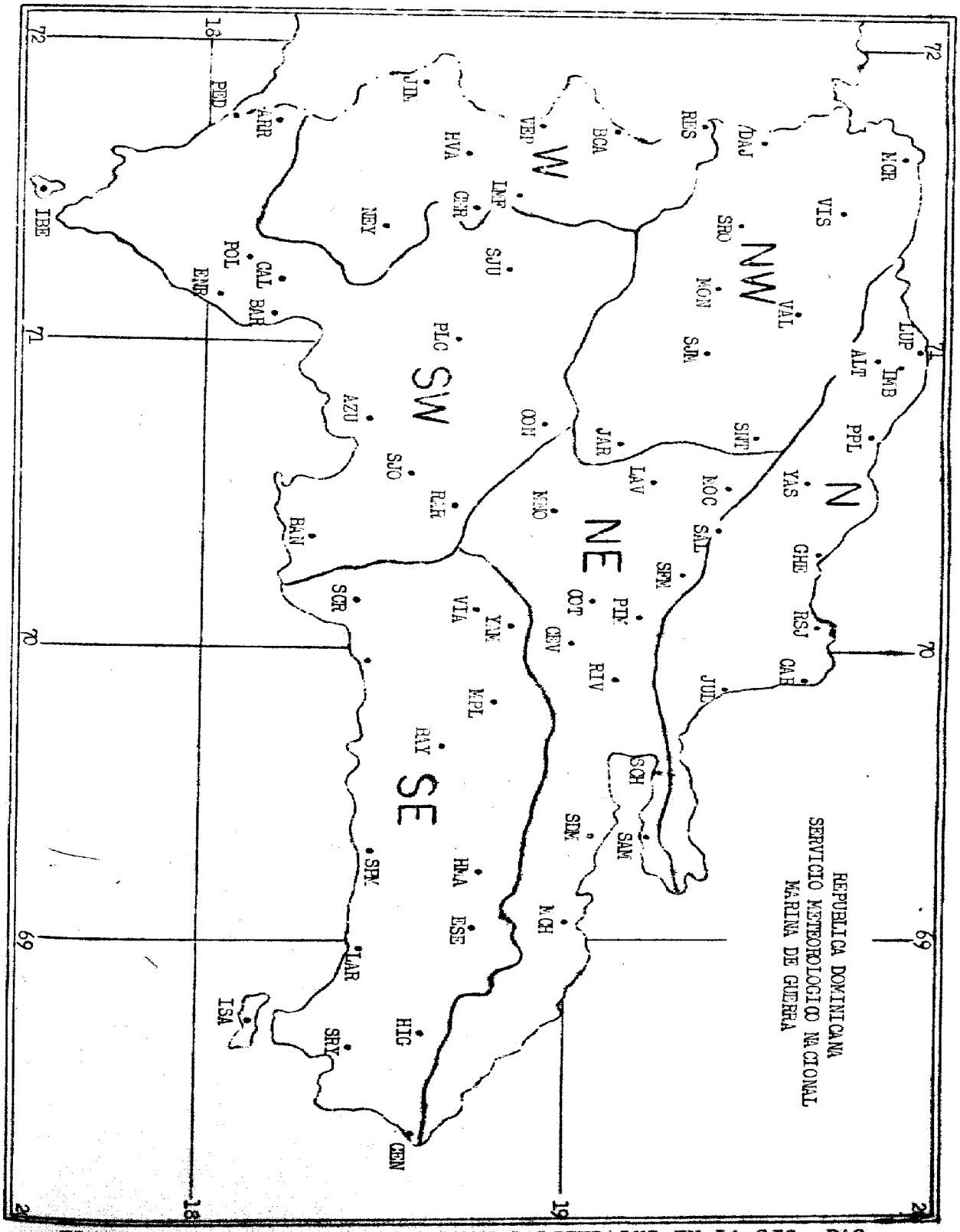

EL SIGNIFICADO DE LOS INDICATIVOS LITERALES EN LA SIG. PAG.

SIGNIFICADO DE LOS INDICATIVOS LITERALES DEL MAPA DE LA DIVISION METEOROLOGICA DE LA REPUBLICA DOMINICANA EN REGIONES.-

- - - O - - -

REGION NORTE (N)

PPL - Puerto Plata
IMB - Imbert
ALT - Altamira
YAS - Yásica
LUP - Luperón
GHE - Gaspar Hernández
RSJ - Rio San Juan
JUL - Julia Molina
CAB - Cabrera

REGION NOROESTE (NW)

MCR - Monte Cristy
VIS - Villa Isabel
DAJ - Dajabón
SRO - Santiago Rodriguez
SNT - Santiago
VAL - Valverde
MON - Mención
SJM - San José de las Matas
JAR - Jarabacoa

REGION NORDESTE (NE)

MOC - Moca
SAL - Salcedo
LAV - La Vega
MNO - Monseñor Nouel
SFM - San Fco. Macorís
PIM - Pimentel
RIV - Villa Riva
COT - Cotui
CEV - Cevicos
SAM - Samaná
SCH - Sánchez
SDM - Sabana de la Mar
MCH - Miches

REGION OESTE (W)

RES - Restauración
BOA - Bánica
VEP - Villa Elías Piña
LMF - Las Matas de Farfán
CER - El Cercado
HVA - Hondo Valle
JIM - Jimaní
NEY - Neyba

REGION SUROESTE (SW)

CON - Constanza
SJU - San Juan de la Maguana
AZU - Azua
PLC - Padre Las Casas
SJO - San José de Ocoa
BAN - Baní
BAR - Barahona
CAL - Cabral
POL - Polo-Barahona
ENR - Enrriquillo
ARR - Los Arroyos
PED - Pedernales
IBE - Isla Beata

REGION SURESTE (SE)

CTJ - Ciudad Trujillo
SCR - San Cristóbal
VIA - Villa Altagracia
YAM - Yamasá
MPL - Monte Plata
BAY - Bayaguana
SPM - San Pedro de Macorís
HMA - Hato Mayor
ESE - El Seibo
LAR - La Romana
HIG - Higüey
SRY - San Rafael del Yuma
CEN - Cabo Engaño
ISA - Isla Saona

Dominican Republic

SERVICIO METEOROLOGICO NACIONAL

MARINA DE GUERRA

BOLETIN MENSUAL CLIMATOLOGICO

OCTUBRE 1955

AÑO DEL BENEFACTOR DE LA PATRIA

PUBLICADO POR LA OFICINA CENTRAL
DEL SERVICIO METEOROLOGICO NACIONAL
CIUDAD TRUJILLO, D.S.D.
REPUBLICA DOMINICANA

LIBRARY
JUN 8 1956
WEATHER BUREAU

REPUBLICA DOMINICANA

SERVICIO METEOROLOGICO NACIONAL - MARINA DE GUERRA

INFORME DEL TIEMPO CORRESPONDIENTE AL MES DE OCTUBRE 1955

"AÑO DEL BENEFACTOR DE LA PATRIA"

PRESIONES: Las promedios mensuales han sido los siguientes: Ciudad Trujillo 759.6 mm. normal. San Cristóbal 759.1 mm. normal. Puerto Plata 759.8 mm. normal. Cabo Engaño 760.2 mm.

TEMPERATURAS: Ciudad Trujillo registró una media mensual de 25.8oC. normal. San Cristóbal 25.9 oC. normal. Puerto Plata 26.3 oC. normal. Cabo Engaño 27.8 oC. Las Temperaturas extremas fueron registradas en Monseñor Nouel y Constanza Provincia de La Vega con 40.0 oC. y 12.0 oC. respectivamente.

LLUVIAS: Estas han sido 42% menos que el mismo mes del pasado año. Ciudad Trujillo registró una precipitación pluvial de 189.6 mm. en 14 días o sea 31.0 mm. más que lo normal. San Cristóbal 252.6 mm. en 18 días, siendo 62.4 mm. más que lo normal. Puerto Plata 165.2 mm. en 11 días, anotando 22.6 mm. más que lo normal y Cabo Engaño anotó 65.0 mm. en 9 días. La mayor caida de lluvia fué registrada en Hondo Valle, Provincia de San Rafael con 669.0 mm. en 17 días.

HUMEDAD RELATIVA: La registrada en Ciudad Trujillo fué de 95.5% más alta y 77.9% más baja como promedio diario y 88.8% como promedio mensual. San Cristóbal, Puerto Plata y Cabo Engaño registrarón 80.0 % 77.2% y 84.1% como promedios mensuales respectivamente.

VIENTOS: En Ciudad Trujillo durante el mes de Odtubre, el promedio por hora fué de 10083 metros y las direcciones de los vientos durante el mes han sido los siguientes: Del Norte 50%, del Nordeste 21%, del Sudeste 9%, el Sur 9%, del Suroeste 9% del Noroeste 2%. La mayor velocidad fué de 48 Kilometros por hora del Suroeste, registrada el día 17 a las 0455. En San Cristóbal predominaron los vientos del Norte, y la mayor velocidad fué de 18 Kilometros por hora, anotada el día 23. En Puerto Plata predominaron los del Sudeste con una velocidad maxima de 15 Kilometros del Este, registrada el día 7.- En Cabo Engaño predominaron los del Sudeste y la mayor velocidad fué de 24 Kilometros del Este.

INSOLACION: En Ciudad se registraron 188 horas 44 minutos de Sol durante el mes.

NUBOSIDAD: Esta ha sido muy abundante en todo el territorio nacional. Ciudad Trujillo registró 11 días nublados, 18 Semi-nublados y 2 Claros, San Cristóbal anotó 15 Nublados, 6 Semi-nublados y 10 Claros. Puerto Plata 4 Nublados, 12 Semi-nublados y 12 Claros. Cabo Engaño 8 días Nublados, 15 Semi-nublados y 8 Claros.

TORMENTAS Y HURACANES: Se registraron en el mes 2: Una tormenta se localizó el día 10 en la Latitud 28.3 Norte, Longitud 42.4 Oeste, habiendose desintegrado el día 14. El Huracan "Katie" fué localizado el día 16, próximo a la Latitud 16.8 Norte, Longitud 72.8 Oeste, siendo el último de la temporada. Este Huracan alcanzó el territorio de la República, penetrando por Pedernales, atravezando nuestro territorio de Sur a Norte y saliendo entre Puerto Plata y Monte Cristy, ocasionando en la región Sur apreciables perdidas a la agricultura, ganadería y aves de corral, así como algunas muertes a causa de innundaciones. Gracias a los masisos de la Sierra de Baoruco y la Cordillera Central, no produjo mayores perdidas, ya que al cruzar tales obstaculos naturales se desorganizó y debilitó notablemente.

J. MOLINE,
Director Servicio Meteorológico Nacional,
M. de G.

Ciudad Trujillo, D.S.D.

REPUBLICA DOMINICANA

SERVICIO METEOROLOGICO NACIONAL-MARINA DE GUERRA

DATOS CLIMATOLOGICOS DE LA REPUBLICA DOMINICANA CORRESPONDIENTES

AL MES DE OCTUBRE DE 1955

"AÑO DEL BENEFACTOR DE LA PATRIA"

REGIONES	LATITUD NORTE	LONGITUD OESTE	TEMPERATURAS PROMEDIOS MENSUALES MAX.	MIN.	MED.	LLUVIAS (M/M)	DIAS
REGION - SURESTE							
CIUDAD TRUJILLO	18 27	69 53	31.0	20.6	25.8	189.6	14
Ingenio Boca Chica							
Batey Central	18 20	69 39				213.6	11
" Gautier						317.0	16
" Jube						246.6	14
" Guayabal						291.6	13
" Victorina						350.3	12
" Brujuelas						253.7	11
" Hato Viejo No.2						288.0	15
" Hato Viejo No.3						302.0	14
" Hato Viejo Exp.						277.9	15
" Mamey						228.3	13
" Mula						411.2	13
" Tumba						407.7	12
" La Cruz						317.2	10
" Babilonia						285.2	17
" Conejo						210.3	16
Ingenio Ozama							
Batey Central	18 31	69 44				164.6	12
" El Batey						253.5	13
" Yabacao						170.7	9
" Mato Los Indios						166.9	9
" Mata Mamón						134.6	11
" Tosa						146.0	9
" San Joaquin						127.3	10
" Ceyba						145.8	8
" Reventón						182.1	11
" Chirino						168.7	12
Bayaguana						212.0	9
Cabo Engaño	18 37	68 14	30.7	25.2	27.8	65.0	9
Seibo	18 45	69 01	32.7	20.9	26.8	192.9	14
Higuey	18 36	68 42	32.6	22.8	27.7	142.8	13
Hato Mayor			33.2	21.9	27.6	330.5	13
La Romana	18 24	68 57	32.6	23.2	27.9	199.6	15
Central Romana							
Batey Central	18 25	68 58				112.8	9
" Sabana						109.9	8
" Bermejo						208.8	10
" P. Nuevo						176.0	10
" C. Primo						148.8	11
" Nigua						75.9	8
" Sta Rosa						111.0	9
" Gina						164.8	12
" Pintado						176.3	11
" Guanabana						198.4	10
" Salado						211.5	8
" Goico						148.8	15
" Pintado						153.7	13
" Santa Lucia						138.4	6
" Higueral						214.6	7
" C. Alegre						161.8	6
" Guerrero						130.8	8
" Campiña						148.6	7

SIGUE

REGIONES	LATITUD NORTE	LONGITUD OESTE	TEMPERATURAS PROMEDIOS MENSUALES MAX.	MIN.	MED.	LLUVIAS (M/M)	DIAS
Batey Espinillo						202.2	10
" La Noria						218.4	8
" Ch. Abajo						234.3	8
" Cajuil						177.5	7
" R. Viejo						85.6	11
" Cacata						75.9	11
" L. Luisa						140.2	7
" Mosquitos						76.7	8
" Aleton						70.1	7
" Mercedes						84.5	7
" San Juan						82.3	9
" Cuya Norte						117.3	10
" Las Cejas						61.7	10
" Magdalena						133.9	10
" R. Gordo						113.8	9
" La Guazuma						158.8	9
" Est. Alto						211.5	11
" S. Clara						84.8	4
Monte Plata	18 48	69 46	27.8	22.0	24.9	192.6	16
San Cristóbal	18 24	70 06	31.3	20.5	25.9	252.6	18
Ingenio Catarey (Basima)						160.7	22
Batey Catarey						152.4	22
" Hormigo						158.2	22
" Kilmetro #55						227.6	22
" Kilometro 59						227.6	22
" Kilometro 63						232.2	22
" Piedra Blanca						261.1	22
SAN PEDRO DE MACORIS	18 25	69 19	31.7	22.9	27.3	192.6	16
Ingenio Angelina							
Batey Central						233.7	-
" Higuamo No.1						157.5	-
" Higuamo No.2						190.5	-
" Higuamo No.3						184.4	-
" Colonia Laura						208.8	-
" S.J. Bautista						231.1	-
" Constancia						286.0	-
" Santo Angel						217.4	-
" San Felipe						208.3	-
" Amelia						217.4	-
" Atilano No.1						431.5	-
" Atilano No.2						351.3	-
Ingenio Cristobal Colón						193.5	11
Ingenio Consuelo							
Batey Central						167.1	13
" Jalonga						338.2	-
" " AB # 4 "						154.7	-
Ingenio Quisqueya							
Batey Central						202.9	11
Ingenio Porvenir							
Batey Central						230.6	19
" Porvenir						212.1	13
" Esperanza						210.0	12
" El Soco						128.3	12
" Los Amados						95.0	10
" Cumayasa						132.8	13
" Pico Blanco						191.5	13
" Olivari						279.7	15
" Olivari No.2						264.2	11
" Regajo						146.0	13
" Eureka						191.8	11
" Jagual						200.4	9

SIGUE

REGIONES	LATITUD NORTE	LONGITUD OESTE	TEMPERATURAS PROMEDIOS MENSUALES MAX.	MIN.	MED.	LLUVIAS (M/M)	DIAS
Ingenio Santa Fé							
Batey Central						179.3	21
" Aleman						185.9	19
" Bobadilla						160.7	18
" Inocencia						223.0	20
" Americana						275.6	18
" Monte Cristy						262.3	22
" La Balsa						220.2	15
" La Cubana						329.2	15
" Javilla Gorda						288.8	15
" Amador						193.0	14
" Concho Primo						243.3	15
" Cabeza de Toro						158.8	11
" Diego						167.6	10
" Piñones						128.3	13
" Regajo						198.1	12
" Campiña						229.9	10
" Lima						281.9	12
" Bejucal						473.7	14
" Solano						340.3	14
" Arroyo Locas						277.1	12
" La Gina						344.2	12
" Lechugas						224.3	13
" Copey						136.7	8
" Altagracia						243.8	14
" Higueyana						154.4	9
" Marchena						216.9	10
" Guayabana						260.2	14
" Guazaba						235.0	14
" Baraguybana						335.3	12
" Guayacanes						293.4	9
" El Higo						334.0	14
REGION - SUR-OESTE							
AZUA	19 02	70 43	31.3	21.9	26.6	126.6	5
San Juan			28.3	19.0	23.7	293.1	8
La Estancia						115.0	6
La Estancia (finca No.2)						144.3	5
La Estancia (finca No.3						134.0	5
Padre Las Casas			30.4	20.1	25.2	222.0	13
Barahona	18 12	71 04	31.0	26.0	28.5	308.3	12
Polo			28.3	15.8	22.0	421.6	13
Bani			32.7	23.0	27.8	195.4	7
San Jose de Ocoa	18 32	70 30	25.9	15.7	20.7	257.9	13
Rancho Arriba						147.5	23
Constanza			21.5	14.8	18.1	115.6	15
REGION OESTE							
El Cercado	18 43	71 30				237.0	14
Neyba	18 28	71 24	30.6	23.9	27.2	214.4	8
Jimani	18 27	71 46	30.7	20.9	25.7	266.0	7
Restauración						299.4	9
Elias Piña	18 53	71 44				561.7	8
Hondo Valle			28.8	14.4	21.6	669.0	17
Las Matas de Farfán						285.9	13
Banica			34.0	19.0	26.5	122.0	10
REGION NORTE							
PUERTO PLATA	19 48	70 41	30.7	21.9	26.3	165.2	11
Gaspar Hernandez						231.3	18
Ingenio Monte Llano							
Batey Mozovi						125.5	-
Batey Central						136.7	-

SIGUE

REGIONES	LATITUD NORTE	LONGITUD OESTE	TEMPERATURAS PROMEDIOS MENSUALES MAX.	MIN.	MED.	LLUVIAS (M/M)	DIAS
Batey Caraballo						108.5	-
" Atollador						105.4	-
Luperon			33.7	21.3	27.5	117.0	12
Imbert			28.2	19.4	23.8	268.7	14
Altamira			32.5	20.3	26.4	307.2	13
Yasica						208.9	10
Cabrera	19 37	69 53				216.8	12
Julia Molina						264.2	12
REGION NOR-OESTE							
SANTIAGO	19 26	70 42	34.0	20.7	27.4	127.1	12
Dajabón	19 33	71 32				84.6	13
Jarabacoa	19 06	70 37	27.5	17.3	22.4	175.6	10
Monte Cristi	19 51	71 39	29.7	23.1	26.4	144.8	5
Villa Isabel			34.7	24.0	29.0	60.4	3
Santiago Rodriguez	19 29	71 21				111.8	6
Monción	19 25	71 09	31.8	18.0	24.9	122.1	7
San Jose de las Matas			29.8	17.8	22.8	125.8	8
Valverde	19 34	71 04	35.6	21.0	28.3	99.3	9
Puerto Libertador						82.6	12
REGION - NOR ESTE							
SAN FCO. DE MACORIS	19 18	70 15	29.6	24.1	26.8	82.8	12
Pimentel	19 10	70 06	30.8	21.7	26.2	155.0	10
Villa Riva	19 10	69 54	31.8	23.0	27.4	280.0	13
Moca	19 23	70 31	30.8	20.8	25.8	192.5	10
Esc. Agric. S.J.Bosco			31.1	22.2	26.1	165.0	14
La Vega	19 13	70 31	34.9	20.9	27.9	149.7	9
Salto de Jimenoa						187.4	11
Monseñor Nouel	18 56	70 24	37.8	20.4	29.1	242.1	14
Salcedo	19 32	70 24	33.6	21.6	27.6	157.6	14
Cotui	19 03	70 08	25.9	17.3	21.6	236.0	11
Cevicos	19 00	69 58				172.0	13
Sabana de la Mar	19 03	69 22	32.0	21.0	27.1	94.0	16
Miches						167.8	19
Samana	19 12	69 19	31.0	23.0	27.0	173.7	12
Sanchez			35.0	23.2	27.0	139.8	13

J. MOLINE,
Director Servicio Meteorológico Nacional.-
M. de G.,

CIUDAD TRUJILLO, D.S.D.-
MES DE OCTUBRE DE 1955.-

REPUBLICA DOMINICANA
SERVICIO METEOROLOGICO NACIONAL
MARINA DE GUERRA

GRAFICO DEL TIEMPO EN CIUDAD TRUJILLO-MES DE OCTUBRE DE 1955

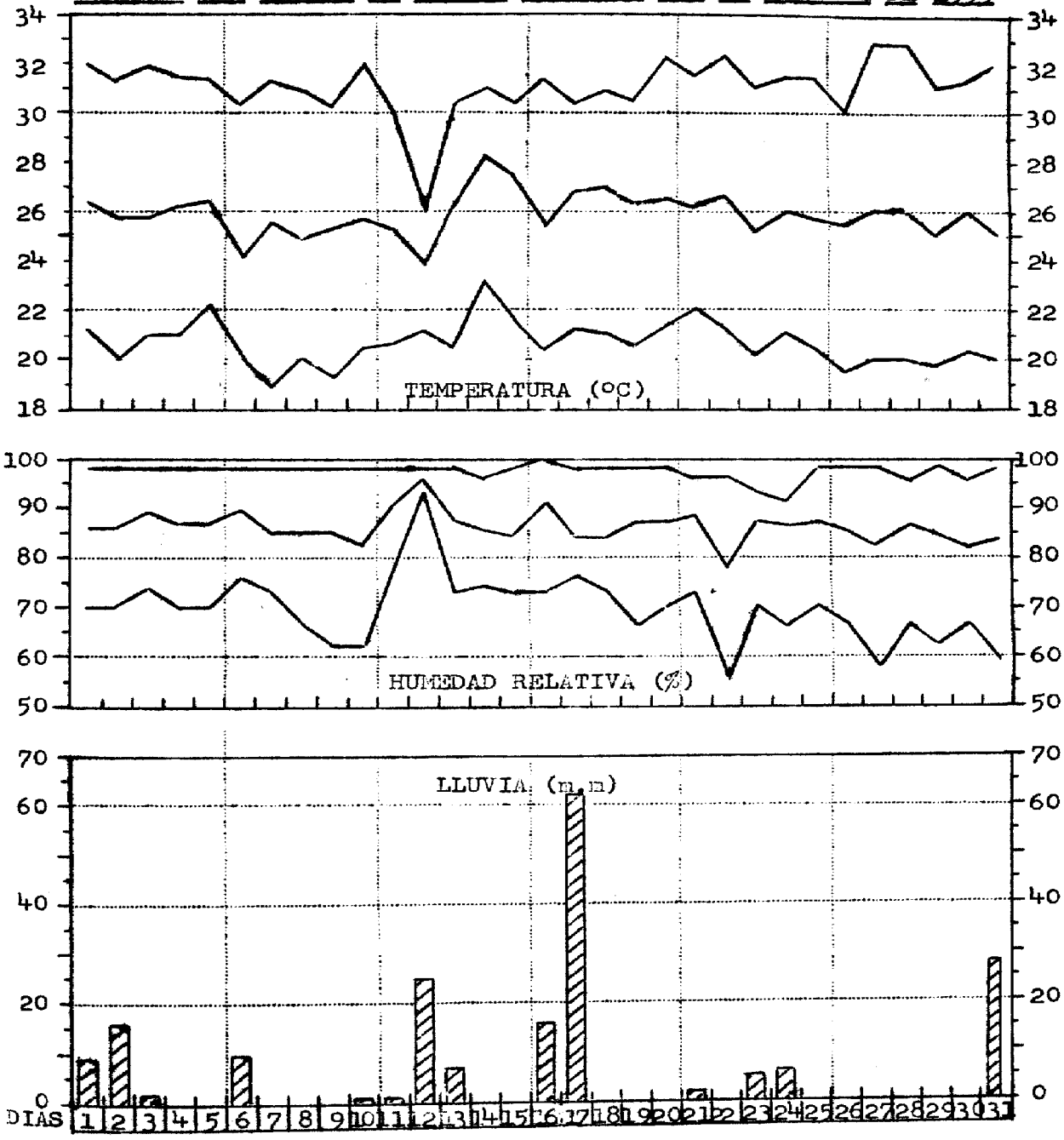

ROSAS DE FRECUENCIA DE LAS DIRECCIONES DEL VIENTO

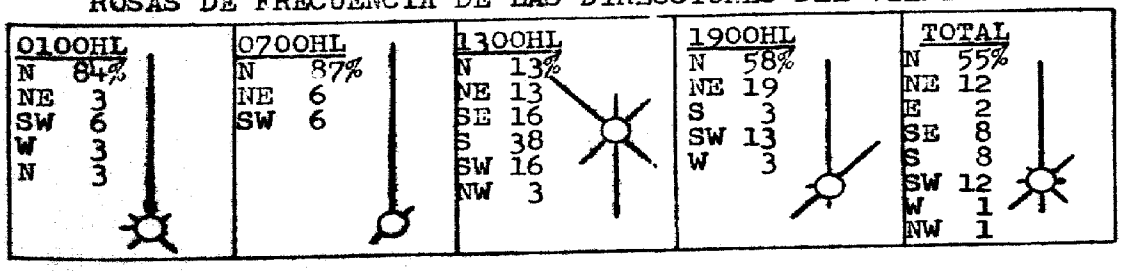

REPUBLICA DOMINICANA
SERVICIO METEOROLOGICO NACIONAL
MARINA DE GUERRA

GRAFICO DE TEMPERATURA Y LLUVIA EN ESTACIONES SELECCIONADAS

OCTUBRE DE 1955

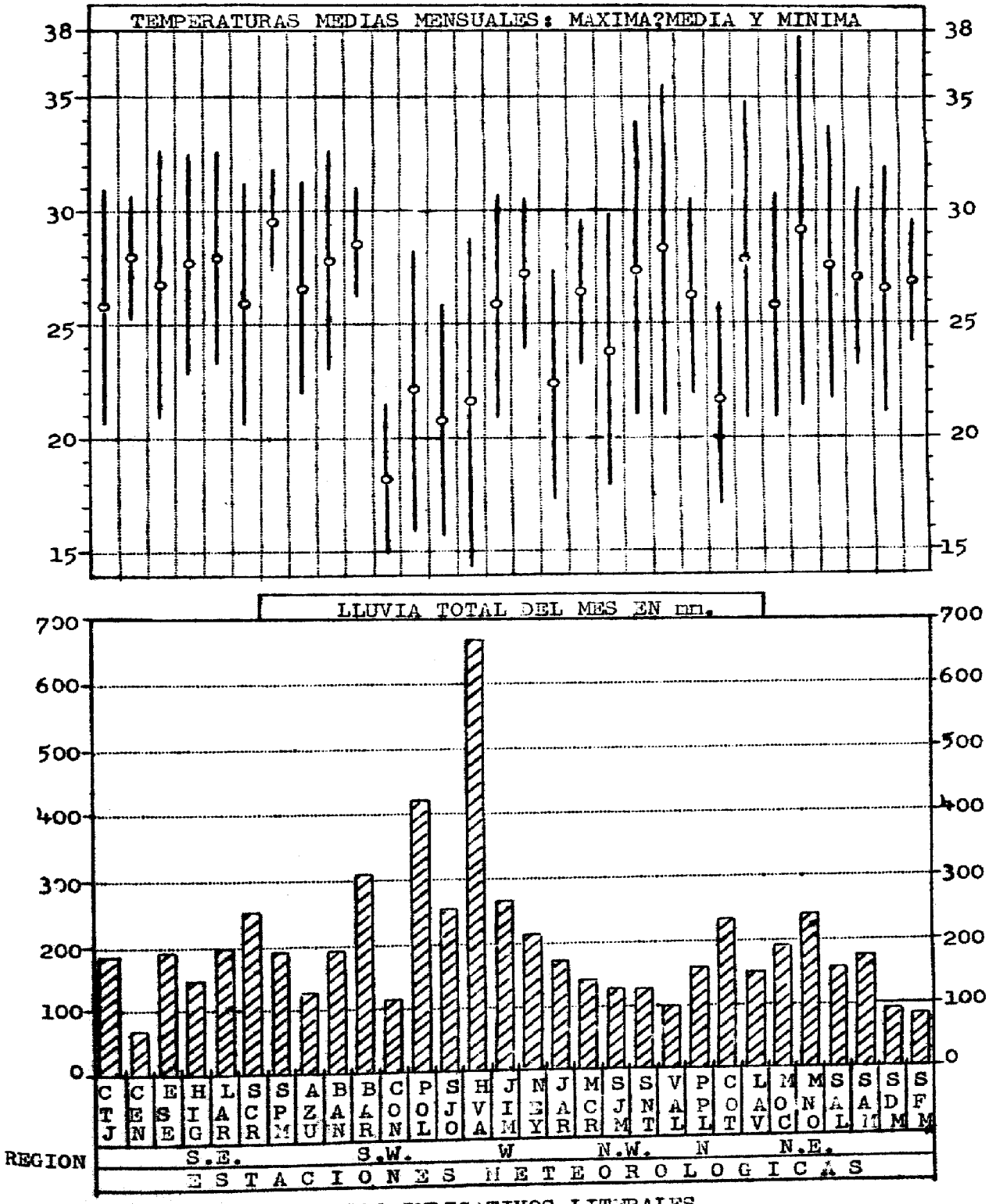

EL SIGNIFICADO DE LOS INDICATIVOS LITERALES
SE DETALLA EN LA PAGINA SIGUIENTE.-

REGION SURESTE

CTJ - Ciudad Trujillo
CEN - Cabo Engaño
ESE - El Seibo
HIG - Higüey
LAR - La Romana
SCR - San Cristóbal
SPM - San P. de Macorís

REGION SUROESTE

AZU - Azua
BAN - Baní
BAR - Barahona
CON - Constanza
POL - Polo-Barahona
SJO - San José de Ocoa

REGION OESTE

HVA - Hondo Valle
JIM - Jimaní
NEY - Neyba

REGION NORTE

PPL - Puerto Plata

REGION NOROESTE

JAR - Jarabacoa
MCR - Montecristy
SJM - San José de las Matas
SNT - Santiago
VAL - Valverde

REGION NORESTE

COT - Cotuí
LAV - La Vega
MOC - Moca
MNO - Monseñor Nouel
SAL - Salcedo
SAM - Samaná
SDM - Sabana de la Mar
SFM - San Fco. de Macorís

REPUBLICA DOMINICANA
SERVICIO METEOROLOGICO NACIONAL-MARINA DE GUERRA

RESUMEN DE LAS OBSERVACIONES SINOPTICAS PRINCIPALES,
MES DE OCTUBRE DE 1955
DECENA DEL 1 al 10

Dia 1						
00	486	71803	62132	11577	45523	75206
	457	71404	64022	11680	70830	72110
	478	81804	62032	12781	85600	75112
06	486	63604	62136	12373	42620	73620
	457	91806	60216	11974	95600	68607
	478	80000	62132	13481	83600	75607
12	486	53606	60258	13275	45600	73217
	457	30000	80012	12576	30002	67110
	478	71403	75032	14187	42708	77613
18	486	71803	75022	13288	33673	79708
	457	50904	80011	13286	53500	76607
	478	71403	75032	14187	42708	77613
Dia 2						
00	486	83606	60802	14376	28620	72220
	457	90000	60036	14272	95600	69314
	478	80906	62132	14682	83500	77409
06	486	83605	64132	14973	39620	73708
	457	91808	60022	14672	95600	69610
	478	51405	62012	14932	52500	77611
12	486	63606	65022	14675	29661	73212
	457	81408	80022	15278	80830	74114
	478	40908	75012	15782	42500	75216
18	486	71405	62028	13583	52620	79824
	457	90503	70035	14930	95600	74610
	478	60909	75032	15783	42530	73612
Dia 3						
00	486	52703	60829	15473	53500	73228
	457	71402	64022	15280	75600	73110
	478	80908	60032	15081	83500	75108
06	486	83603	60029	15373	45660	73810
	457	81405	62022	15977	85600	73607
	478	80909	60136	16279	83500	77609
12	486	73606	75039	15075	25530	73312
	457	40000	70012	15977	42500	73107
	478	70909	75016	15481	72500	75111
18	486	73610	70952	13586	69820	79718
	457	40506	80011	15286	40830	75814
	478	60908	75012	15076	42506	77611
Dia 4						
00	486	83605	65020	14376	21510	75204
	457	70000	64025	15281	75600	73110
	478	60909	60022	14382	62500	75105
06	486	53606	60179	13673	00950	73814
	457	91404	60035	15676	95600	67607
	478	70906	60132	14579	72500	77608
12	486	73604	65032	13975	54620	73314
	457	30000	70011	14978	30202	68107
	478	31405	75012	14782	21500	29107
18	486	31406	75012	13588	29501	79714
	457	30905	80011	14287	32500	76817
	478	31406	75021	15137	32500	79819
Dia 5						
00	486	80506	58132	14077	85600	75214
	457	91406	60296	14679	95600	73314
	478	70905	60132	14982	73500	81109
06	486	83606	65132	13876	49661	75809
	457	91404	60216	14675	95600	69607
	478	61404	60132	14781	85600	79604
12	486	70504	70022	15179	42661	77315
	457	80000	70022	15276	80830	70110
	478	60000	75012	15777	42708	75111
18	486	72306	80022	14286	23670	77811
	457	70906	80021	14284	70830	73814
	478	61405	75031	14687	42508	77615

Dia 6						
00	486	80000	60022	14277	12668	75713
	457	81906	80022	13582	85600	71607
	478	80000	58022	14281	83500	75103
06	486	83606	63172	14275	33660	73708
	457	61405	64022	15276	60830	64107
	478	71402	60132	14981	72500	77612
12	486	83606	78026	14373	87660	70506
	457	30000	80011	15276	30002	67107
	478	80000	70022	15578	85600	73104
18	486	81413	65162	15081	55620	77812
	457	20905	80011	14986	22500	75607
	478	81802	69956	16774	86600	72000
Dia 7						
00	486	05606	63012	14973	00900	72507
	457	90000	60032	14682	95600	71103
	478	80000	58022	15575	83500	73108
06	486	05605	60020	14070	00900	70814
	457	61404	64022	15278	60806	66107
	478	32701	62071	15472	32500	72611
12	486	33610	70000	15774	12600	68215
	457	20000	80011	15678	21500	69314
	478	20000	75021	14475	21500	73607
18	486	41803	75021	13938	42600	75820
	457	30906	80011	14933	31500	76814
	478	20903	75021	15186	22500	77829
Dia 8						
00	486	50504	64133	14677	33500	75210
	457	01403	64000	15281	00900	70107
	478	41408	62132	15581	42500	75109
06	486	23603	62012	14075	00920	72713
	457	21402	64011	14279	21500	67610
	478	70907	60132	14281	73500	75827
12	486	23605	65020	14374	20942	73317
	457	00000	80001	14678	00900	71110
	478	71406	75032	14981	32503	77109
18	486	[illegible]	80032	12286	32700	77221
	457	50907	80011	13587	32500	73017
	478	40907	75031	13486	21503	77619
Dia 9						
00	486	53606	60139	12973	53600	72207
	457	00000	62001	12978	00900	72110
	478	60908	60132	13482	63500	75105
06	486	03606	62000	13272	00900	70706
	457	21403	60010	13274	20902	68607
	478	32409	60011	13380	32500	75607
12	486	73606	70032	12773	12612	72304
	457	00000	80000	13976	00900	73314
	478	51404	75031	14181	23506	77109
18	486	61805	80031	12386	48502	73721
	457	20504	80011	12986	22500	79817
	478	61405	75031	12786	32506	77820
Dia 10						
00	486	33604	60959	13276	89500	73205
	457	40000	64011	13580	42500	74117
	478	80902	58132	13881	83500	75112
06	486	80503	63026	13072	85500	72713
	457	40902	60011	13575	42500	71607
	478	81401	60132	13976	85500	75823
12	486	60507	65012	14074	52720	72311
	457	70000	70021	14276	70830	70110
	478	82302	70022	14975	88500	75321
18	486	81405	75031	12286	22622	75731
	457	60504	80021	13586	60830	75824
	478	70000	70052	14185	45630	77817

REPUBLICA DOMINICANA
SERVICIO METEOROLOGICO NACIONAL-MARINA DE GUERRA
RESUMEN DE LAS OBSERVACIONES SINOPTICAS PRINCIPALES,
MES DE OCTUBRE DE 1955
DECENA DEL 11 al 20

Dia 11						
00	486	83610	65152	13274	83500	72307
	457	60000	64022	13977	60830	73314
	478	80000	58022	13079	83500	77101
06	486	83603	65138	12572	33860	72713
	457	21403	60011	13573	21500	69607
	478	20000	62132	15179	22500	77104
12	486	83605	75028	13673	00000	72214
	457	70000	70021	13576	70830	70107
	478	80908	70022	13581	88500	77103
18	486	83606	70032	11984	68620	75723
	457	90503	80032	11986	90830	79824
	478	81802	70032	12686	85500	77619
Dia 12						
00	486	70503	60012	11977	25520	77309
	457	70000	64022	11980	73530	74110
	478	80508	60132	12682	83500	77000
06	486	83606	60172	11075	80820	73717
	457	41404	62611	11576	43500	76610
	478	60906	60012	11581	62500	79823
12	486	83605	60152	11075	88600	73311
	457	30000	80011	10878	32500	71107
	478	71405	75031	12082	43706	81102
18	486	83206	58956	10976	85500	75716
	457	90506	80032	10286	90806	76817
	478	61407	75022	12088	32530	79610
Dia 13						
00	486	83606	56828	11773	85500	72313
	457	91406	60216	09575	95600	72103
	478	70905	60132	11782	73500	77112
06	486	43603	60011	09972	47600	72811
	457	71405	60022	09171	73500	68610
	478	81406	58135	11979	83500	79609
12	486	73603	65251	11373	36670	73217
	457	40000	80011	10874	42500	65314
	478	80000	75022	11576	33530	75316
18	486	41806	70012	09487	31606	77724
	457	30904	80011	11585	32500	75107
	478	81402	75022	11187	33508	78817
Dia 14						
00	486	31806	65012	09879	31600	77207
	457	20000	64011	09178	21500	72507
	478	51805	60012	10281	53500	77109
06	486	12703	62012	10679	12600	77707
	457	31402	62010	10274	32500	68607
	478	30000	60011	10775	32500	73613
12	486	72303	75031	10381	22763	77308
	457	00000	80000	10575	00000	69107
	478	80000	75031	11981	00000	79108
18	486	72309	75032	09988	33502	79719
	457	50906	80011	09886	53500	73814
	478	51806	75012	11181	32508	81821
Dia 15						
00	486	02406	65132	11381	00900	75211
	457	70000	62022	10582	73500	71314
	478	40000	62011	11580	42500	75115
06	486	02306	60130	11380	00900	75712
	457	91406	60116	11276	95600	67610
	478	———	———	———	———	———
12	486	53603	65032	10676	22773	75311
	457	60000	70022	10577	60830	67103
	478	83202	75031	12078	43506	77105
18	486	52310	75012	09986	31646	79723
	457	60904	80022	10286	60830	75817
	478	61405	75012	15389	42506	81323

Dia 16						
00	486	12306	64132	09482	11500	75207
	457	91404	60258	09878	95600	72314
	478	41801	60132	10779	42500	75112
06	486	03603	65170	09473	00900	73710
	457	91807	48175	10274	95600	68603
	478	40000	60012	09980	42500	73820
12	486	73603	60284	09673	22660	73208
	457	70000	70026	09875	70830	68107
	478	41401	75031	10976	53706	75000
18	486	81809	65152	08685	55521	77618
	457	80503	80022	09183	83500	76817
	478	61804	75032	09888	62500	79821
Dia 17						
00	486	83603	57808	09475	85500	73312
	457	91404	48216	10575	95600	72317
	478	33202	56012	10281	32500	77111
06	486	73606	60258	07973	79500	72734
	457	91814	48032	10241	90830	68607
	478	71805	60132	10279	73500	77601
12	486	82320	65168	08777	69520	72112
	457	90512	70216	07575	95600	69607
	478	81404	70022	11481	88500	81207
18	486	62316	70011	09684	22633	77808
	457	70502	80025	08182	73500	72603
	478	81802	70026	11179	83500	77604
Dia 18						
00	486	32012	62032	10381	31600	75211
	457	51403	64022	09876	52500	70324
	478	62302	60132	11777	63500	75601
06	486	02306	60010	11580	00900	73804
	457	21403	62011	11072	22500	66107
	478	40000	60012	12576	42500	72105
12	486	53606	75031	13273	32601	73217
	457	20000	80011	12575	20902	69110
	478	30000	75021	14376	32500	73116
18	486	22310	81020	12186	12601	77717
	457	40906	80011	12586	43500	75110
	478	31806	75021	13488	22506	81612
Dia 19						
00	486	22410	70131	12381	23500	75301
	457	00000	62001	13278	00900	72110
	478	31802	63131	13780	31500	75109
06	486	03604	65010	11873	00900	73712
	457	41404	62011	12974	40902	68610
	478	42301	62031	13175	42500	73612
12	486	33606	57404	13475	35600	73212
	457	00000	81001	12574	00900	70314
	478	61404	75032	13181	62500	79111
18	486	31803	70016	12687	22503	75714
	457	20905	80011	12586	21500	76814
	478	21404	80011	12988	21500	79616
Dia 20						
00	486	13606	64012	12677	10630	75209
	457	51404	62002	12580	52500	72107
	478	60904	60132	13382	63500	79107
06	486	33606	65012	13173	00920	73709
	457	20905	60011	13276	21500	67607
	478	31406	62012	13081	32500	75817
12	486	43605	65030	13678	40921	75313
	457	00000	81001	13978	00900	68110
	478	60906	70032	14282	62500	77107
18	486	31805	75011	13187	32600	79719
	457	20906	80011	14286	22500	75814
	478	30909	75031	14186	21508	79819

REPUBLICA DOMINICANA
SERVICIO METEOROLOGICO NACIONAL-MARINA DE GUERRA
RESUMEN DE LAS OBSERVACIONES SINOPTICAS PRINCIPALES,
MES DE OCTUBRE DE 1955
DECENA DEL 21 al 31

Dia 21						
00	486	43606	60132	14677	38620	75214
	457	00000	64000	14981	00900	71314
	478	70909	60132	15082	73500	77111
06	486	03604	63009	14675	00900	75711
	457	61405	60029	15275	65600	68607
	478	00910	62010	14782	00900	77612
12	486	33605	65031	13978	22640	73107
	457	80000	70026	14978	85600	69103
	478	30910	75031	14181	32500	77107
18	486	71403	65252	11886	78600	77731
	457	40906	80011	13286	42500	75824
	478	40910	75011	12786	42500	79821
Dia 22						
00	486	03603	65008	13575	00900	73221
	457	00000	64001	13582	00900	71317
	478	40910	62011	13582	42500	77113
06	486	03602	65009	12977	00900	73714
	457	01403	64000	12977	00900	67610
	478	20910	62011	13481	21500	77605
12	486	13605	65030	14677	12600	75327
	457	00000	70000	14278	00900	69117
	478	20909	75021	14082	21500	75115
18	486	30510	81012	11490	31600	70748
	457	30506	80011	13586	33500	73814
	478	21408	75021	12786	23500	81609
Dia 23						
00	486	03608	65021	13677	00900	70222
	457	00000	62001	13578	00900	91107
	478	40509	60012	14282	42500	75319
06	486	03605	65011	12972	00900	70807
	457	21402	60010	14274	20902	67603
	478	30511	60011	13601	33500	72601
12	486	83609	65030	14675	12620	73220
	457	60000	70026	14978	60830	74030
	478	61409	75031	13481	63500	75103
18	486	70510	65251	12284	78600	77722
	457	30906	80011	13985	32500	72824
	478	60510	75012	13785	33500	81815
Dia 24						
00	486	63605	62018	13577	60670	73217
	457	40000	64102	13982	40830	69107
	478	80511	56022	13981	88500	75111
06	486	43606	60131	13575	15520	72708
	457	01403	62000	14676	00900	67604
	478	81412	58022	14081	88500	75815
12	486	33606	70030	13973	28620	72209
	457	00000	80000	14677	00900	70107
	478	71410	75031	14381	43703	79608
18	486	83605	70251	11787	88500	79730
	457	20905	81011	13586	20902	75817
	478	81410	75022	13786	53706	79819
Dia 25						
00	486	20506	90011	11976	25500	75204
	457	50000	62021	13581	60830	71110
	478	21410	60011	13581	22500	77109
06	486	13606	65170	12773	10730	73711
	457	51405	60022	13975	53530	68007
	478	20508	60011	13580	22500	77611
12	485	03605	70040	13475	00900	73212
	457	20000	70001	13976	21500	69107
	478	50000	75031	14179	53500	75313
18	486	51806	75021	12186	48530	77736
	457	20905	80011	12586	22500	76824
	478	30505	75021	12786	33500	75824
Dia 26						
00	486	43604	63132	13075	32660	73227
	457	50000	62011	12978	56830	72110
	478	80510	60031	13181	80701	73111
06	486	23605	63012	12772	00920	72705
	457	20902	60011	12574	21500	68610
	478	80510	60032	12981	43703	77815
12	486	13604	60030	13572	12700	72317
	457	00000	81000	13575	00900	69314
	478	83611	65035	13775	88500	77315
18	486	41808	75021	12286	48600	77721
	457	40504	80011	13287	42530	76814
	478	31406	75012	13186	33500	81824
Dia 27						
00	486	20506	68021	12275	28500	72215
	457	71405	64021	12981	70830	73103
	478	40508	60021	13081	43500	77109
06	486	13606	62139	13672	13600	72403
	457	21402	62011	13275	20902	71607
	478	81409	60031	13579	43703	77104
12	486	23606	70031	14274	12640	73216
	457	00000	80000	13576	00900	70107
	478	80505	75031	14382	83500	75325
18	486	40504	80031	13191	32601	73809
	457	40506	80011	13987	42500	76610
	478	50509	75031	13785	53500	81817
Dia 28						
00	486	10506	64012	13276	10640	73213
	457	30904	64011	13980	32500	72110
	478	20510	60011	14781	22500	77108
06	486	03606	60010	12773	00900	72017
	457	71404	62022	14275	73800	68607
	478	30511	60031	13581	32500	73611
12	486	32606	75030	13575	00706	70212
	457	70000	70026	75700	75600	70107
	478	40511	75012	13981	22703	75319
18	486	60506	75032	12290	68500	77718
	457	30504	80011	13285	32500	75824
	478	51410	75022	13086	32706	81820
Dia 29						
00	486	23608	65012	12575	22600	70321
	457	71404	64212	12580	75600	72107
	478	50511	60022	12981	32703	75111
06	486	13605	65010	12571	12700	70811
	457	91805	48206	12574	95600	68610
	478	21413	60012	12981	22500	75612
12	486	13606	70030	13473	12600	72217
	457	50000	70022	13275	50830	69114
	478	81409	75011	13581	22500	75319
18	486	41806	75021	11488	42500	75729
	457	30904	80011	12287	32500	76818
	478	70906	70035	12179	73500	77825
Dia 30						
00	486	13608	64011	11073	10660	72311
	457	10000	62011	11978	11500	72107
	478	30509	62011	11781	31500	76607
06	486	33606	60031	12672	22630	72706
	457	21403	60010	12974	20902	68603
	478	60904	62035	12279	63500	77609
12	486	13608	75012	13175	12660	72314
	457	00903	80000	13574	00900	70110
	478	20906	75028	13181	21500	77115
18	486	31806	80031	11788	38600	77722
	457	30907	80011	12586	32500	75824
	478	40905	75038	12384	42500	77819
Dia 31						
00	486	63606	62018	13074	60980	73312
	457	01405	64000	12578	00900	72110
	478	40909	62021	12681	42500	75109
06	486	13606	65170	12972	00740	70813
	457	01406	62000	13574	00900	68610
	478	40909	62011	13181	41500	75611
12	486	13605	70020	13575	14600	70210
	457	00000	80000	14273	00900	69110
	478	40906	75012	13981	43500	75109
18	486	63606	80012	12288	68600	73725
	457	30505	80012	13985	32500	72617
	478	31406	75021	13186	32500	77820

REPUBLICA DE PANAMA
SERVICIO METEOROLOGICO NACIONAL
MARINA DE GUERRA

OBSERVACIONES DE VIENTOS EN ALTURA CON GLOBO PILOTO

MES DE OCTUBRE DE 1955

Dia 1
486 03481 1404 21605 1703
486 15441 1308 21309 1410 41411 1312 61515 1614 81604 1614
01616 21815 41712 61911 82009 02118

Dia 2
486 03481 0412 20810 0911 41113 1013 61016 1218 81215 1115
01117 21217 31215
486 14421 1009 21113 1114 41114 1113 61114 1116 81214 1214
01316

Dia 3
486 03481 XXXX 2XXXX 0913 40813 0811 60811 1012 81013 1114
01014 20914
486 14481 0306 20508 0707 40706 0607 60809 0809 80807 0905
00805

Dia 4
486 03481 0417 20615 0713 40814 0714 60715 0713 80712 0612
00611 10611
486 14411 0810 21010 1108 41111 1312 61312 1312 81513 1612

Dia 5
486 03481 1013 21014 1011 41206 1307 61308 1408 81309 1308
01409 21410 31409
486 15441 1506 21307 1311 41311 1412 61411 1412 81509 1808
01709 22006 41305 60303 83502 90101

Dia 6
486 03412 1510 21508 1510 41510 1511 61411 1612 81513 1417
01216 21117 40819
486 14481 0605 20907 1109 41208 1208 61607 2009 82010 1910
02108 22013 41705 60606 80210 03602 30115 50220

Dia 7
486 03481 0510 21406 1510 41206 1107 60909 0910 81208 0711
00914
486 15431 0805 20705 1006 41206 1304 61204

Dia 8
486 03481 0712 21011 1010 40908 0808 60708 0608 80609 0608
00806 21002 40803 63308 83311 03612
486 15411 0905 20805 0805 40705

Dia 9
486 03481 0804 21105 1004 41005 0804 60903 1005 81004 1204
01403 21402 31505
486 15431 1305 21005 0608 40806 0909 60906 1203 81306 1307
01507

Dia 10
486 03481 PINO
486 14411 1105 21209 1308 41202 1202 61402 2008 82110 1913
02113 22117 42122 62017 82116 02019 21918

Dia 11
486 03481 PINO
486 14482 0611 20813 0710 40814 0913 60914 0911 81212 1214
01511 21915 42019 62220 82312

Dia 12
486 03481 0404 21209 1210 41311 1414 61411 1410 81311 1409
01509 21816 41717 61722 81830
486 14481 PINO

Dia 13
486 03481 PINO
486 15412 1908 21910 2112 42014 2116 62015 1913 81911 1911
01912 22313

Dia 14
486 03451 2013 22017 2019 42115 2015 62116 2117 82214 2213
02113 12117
486 15451 2214 22015 2019 42120 2119 62116 2117 82117 2115
02014 21915 41914 61816

OBSERVACIONES DE VENTANA [illegible] CON GLOBO PILOTO
MES DE [illegible] DE 1965

Dia 15
486 03452 2316 22318 2215 42117 2118 62117 2115 82114 2012
01911 21913 42013
486 14452 2110 22111 2111 41910 2013 62010 2014 82113 2009
02011 21915 41915 62012 82318 02513
Dia 16
486 03451 2310 22315 2313 42212 2212 62205 2106 82008 1908
01910 22020 42020 61915 82118
486 14431 1705 21607 1809 41709 1710 61806 1906 82009 2113
02113 22314 42118 62122 82119 02123
Dia 17
486 03481 PINO
486 15454 2224 22324 2433 42433 2431
Dia 18
486 03451 2320 22421 2420 42418 2613 62714 2614 82515 2522
02419 22420 42419
486 14451 2310 22412 2313 42212 2212 62212 2111 82211 2211
02111 22108 42307 62310 82411 02506 32105 52105 01712 21930
Dia 19
486 03451 2310 22410 2310 42108 1906 61804 1903 82102 2303
02304 22102 41905 61609 81706
486 15482 1208 21505 1505 41306 1313
Dia 20
486 03481 0808 21108 1111 40911 0811 60710 0710 80612 0812
01013 22115 41316 61413
486 14411 0709 20809 0908 40813 0918 61021 1020 81019
Dia 21
486 03481 PINO
486 15451 PINO
Dia 22
486 03482 0615 20615 0919 41016 0915 61016 1016 81019 0921
00821 10923
486 14411 0615 20715 0716 40719 0621 60620 0616 80812 00806
0603 20807 41011 50907
Dia 23
486 03481 0325 20422 0927 40917 0915 60916 0915 80818 0814
486 14481 0213 20416 0617 40722 0720 60821 0825 80825
Dia 24
486 03481 0322 20424 0323 40319 0514 60613 0916
486 14481 0210 20415 0719 40818 0818 60917 0919 80720
Dia 25
486 03411 0614 20711 0710 40610 0509 60307 0208 80208 0511
00715 20618 40614 60916
486 15411 0306 20308 0410 40411 50319
Dia 26
486 03481 0208 20610 0512 40510 0411 60214 0214 80614 0617
00716 20713 30909
486 14481 0405 20413 0610 40413 0412 60510 0709 80809 0710
00710 20811 40810 60709
Dia 27
486 03481 0316 20416 0312 40108 0109 60113 0408 80606 0707
00609 20906 40808 51014
486 14412 0311 20414 0517 40619 0818 60514 0615 80817 0717
00716 21109 41103 61904 81604 01303 31503 51104 01008
Dia 28
486 03481 0410 20517 0513 40612 0412 60413 0711 80913 0912
00711 20905 40606
486 14482 0312 20412 0713 40817 0714 60611 0910 80912 0912
00814 10818
Dia 29
486 03481 0517 20617 0713 40510 0609 60511 0711 80910 1006
01005 21003 43201 62606 82708 02707
486 15412 0306 20510 0811 41012 1014 61013 1113 81107 1405
01502 21101 41103
Dia 30
486 03481 0521 20619 0815 40815 0711 60610 0510 80210 0405
00405 20405 33104
486 14411 0410 20714 0912 40912 1015 61016 0912 80910 1006
01203 22202 42704 62909 83206 00114
Dia 31
486 03481 0411 20911 0811 41011 1010 60911 0911 80910 0603
80910 0603 00302 23103

Dominican Republic

SERVICIO METEOROLOGICO NACIONAL

MARINA DE GUERRA

BOLETIN MENSUAL CLIMATOLOGICO

NOVIEMBRE 1955

AÑO DEL BENEFACTOR DE LA PATRIA

PUBLICADO POR LA OFICINA CENTRAL
DEL SERVICIO METEOROLOGICO NACIONAL
CIUDAD TRUJILLO, D.S.D.
REPUBLICA DOMINICANA

LIBRARY
JUN 28 1955
WEATHER BUREAU

REPUBLICA DOMINICANA

S E R V I C I O M E T E O R O L O G I C O N A C I O N A L

MARINA DE GUERRA

-------O-------

NOVIEMBRE 1955

I N D I C E

Informe del Tiempo correspondiente..... 1

Datos Climatológicos de la República Dominicana..... 2

Gráfico del Tiempo en Ciudad Trujillo..... 6

Gráfico de Temperatura y Lluvia en estaciones seleccionadas... 7

Significado de Indicativos literales..... 8

Observaciones Sinópticas principales..... 9

Observaciones de Vientos en altura con Globo Piloto.....12

REPUBLICA DOMINICANA

SERVICIO METEOROLOGICO NACIONAL - MARINA DE GUERRA

INFORME DEL TIEMPO CORRESPONDIENTE AL MES DE NOVIEMBRE 1955.-

"AÑO DEL BENEFACTOR DE LA PATRIA"

PRESIONES:-Los promedios mensuales han sido los siguientes: Ciudad Trujillo 760.8 mm. normal. San Cristóbal 760.4 mm. o sea 1.6 mm. menos que lo normal. Puerto Plata 761.7 mm., siendo 1.7 mm. más que lo normal. Cabo Engaño 761.6 mm.-

TEMPERATURAS:- Ciudad Trujillo registró una media mensual de 24.8oC. normal. San Cristóbal 25.2 oC. normal. Puerto Plata 25.4 oC. 1.1 oC. más que lo normal. Cabo Engaño 27.3 oC. Las temperaturas extremas se anotarón en Monseñor Nouel, Provincia de La Vega y Hondo Valle, Provincia San Rafael con 39.0 oC. y 4.0 oC. respectivamente.

LLUVIAS: Estas han sido 10% más que el mismo mes del pasado año 1954, Ciudad Trujillo registró una precipitación pluvial de 175.2 mm. en 12 días o sea 53.1 mm. más que lo normal. San Cristóbal anotó 83.4 mm. en 17 días, siendo 48.7 mm. menos que lo normal. Puerto Plata registró 223.4 mm. en 12 días siendo 105.5 mm. menos que lo normal. En Cabo Engaño se registrarón 144.8 mm. en 8 días. La mayor caida de lluvia fué registrada en el Batey Reventón del Central "Ozama" del Distrito Sto. Dgo. con 262.6 mm. en 12 días.-

HUMEDAD RALATIVA:- La registrada en Ciudad Trujillo fué de 97.9% mas alta y 76.0% más baja como promedio diario y 94.4% como promedio mensual. San Cristóbal, Puerto Plata y Cabo Engaño registraron 77.0%, 81.8% y 79.4% como promedio mensual respectivamente.

VIENTOS:- En Ciudad Trujillo durante el mes de Noviembre, el promedio de velocidad del viento fué de 12051 metros por hora, y las direcciones fueron las siguientes: Del Norte 66%. Del Nordeste 25% y del Surdeste 9% y la mayor velocidad fué registrada el día 3 siendo de 36 Kilometros por hora del Nordeste. En San Cristóbal, predominaron los vientos del Norte con una velocidad máxima de 32 Klms. por Hora registrada el día 12. En Puerto Plata predominaron los vientos del Este con velocidad máxima de 19 Kloms. por hora del Norte y en Cabo Engaño predominaron los del Nordeste con velocidad máxima de 36 Klms. del Nordeste.

INSOLACION:- En Ciudad Trujillo se registrarón 206 horas 4 minutos de Sol durante el mes.

NUBOSIDAD:- Ha sido abundante durante el mes en todo el territorio nacional. Ciudad Trujillo registró 6 días claros, 20 Semi-nublados y 4 nublados. San Cristóbal 10 días claros, 6 semi-nublados y 14 nublados, Puerto Plata 8 días claros, 19 semi-nublados y 3 nublados y Cabo Engaño 11 días claros, 17 semi-nublados y 2 nublados.

TORMENTAS:- No se registraron ninguna en el presente mes, pero durante el periodo que abarca del 15 de Junio al 15 de Noviembre se registraron 3 Tormentas y 11 Huracanes.-

J. MOLINE,
Director Servicio Meteorológico Nacional,
M. de G.,

CIUDAD TRUJILLO, D.S.D.
Noviembre de 1955.-

REPUBLICA DOMINICANA

SERVICIO METEOROLOGICO NACIONAL-MARINA DE GUERRA

DATOS CLIMATOLOGICOS DE LA REPUBLICA DOMINICANA CORRESPONDIENTES

AL MES DE NOVIEMBRE DE 1955

"AÑO DEL BENEFACTOR DE LA PATRIA"

REGIONES	LATITUD NORTE	LONGITUD OESTE	TEMPERATURAS PROMEDIOS MENSUALES MAX.	MIN.	MED.	LLUVIAS (M/M)	DIAS
REGION - SURESTE							
CIUDAD TRUJILLO	18 27	69 53	30.4	19.2	24.8	175.2	12
Ingenio Boca Chica							
Batey Central	18 20	69 39				155.7	10
" Gautier						133.9	10
" Jube						141.7	10
" Guayabal						89.2	4
" Victorina						102.4	4
" Brujuelas						80.0	6
" Hato Viejo No.2						84.1	6
" Hato Veijo No.3						82.8	5
" Hato Viejo Exp.						78.2	6
" Mamey						99.6	8
" Mula						162.1	5
" Tumba						167.9	11
" La Cruz						68.8	3
" Babilonia						120.1	7
" Conejo						105.4	9
Ingenio Ozama							
Batey Central	18 31	69 44				120.1	9
" Yabacao						90.2	7
" Mata los Indios						75.2	7
" Mata Mamón						155.4	10
" San Joaquin						101.3	10
" Tosa						99.3	10
" Reventón						131.4	13
" La Ceiba						262.6	12
" Chirino						101.3	9
" El Dean						32.0	8
Bayaguana						44.0	5
Cabo Engaño	18 37	68 14	29.2	25.5	27.3	144.8	8
Seibo	18 45	69 01	31.0	19.8	25.4	99.6	14
Higuey	18 36	68 42	30.5	21.6	26.1	227.2	15
Hato Mayor			32.0	20.7	26.3	89.8	10
La Romana	18 24	68 57	31.2	21.4	26.3	164.4	13
Central Romana							
Batey Central	18 25	68.58				146.3	10
" Sabana						122.2	9
" Bermejo						129.5	12
" P. Nuevo						144.8	11
" C. Primo						152.4	11
" Nigue						165.4	7
" Sta. Rosa						119.4	7
" Gina						84.5	12
" Pintado						126.7	11
" Guanabana						113.0	12
" Salado						97.8	10
" Golco						113.3	15
" Pintado						102.6	14
" Santa Lucia						53.3	1
" Higueral						164.3	9
" C. Alegre						168.7	8
" Guerrero						95.2	7
" Campiña						146.8	7

SIGUE

REGIONES	LATITUD NORTE	LONGITUD OESTE	TEMPERATURAS PROMEDIOS MENSUALES MAX.	MIN.	MED.	LLUVIAS (M/M)	DIAS
Batey Espinillo						217.7	9
" La Noria						121.9	5
" Ch. Abajo						193.8	7
" Cajuil						220.3	10
" R. Viejo						155.4	10
" Cacata						176.8	9
" L. Luisa						219.7	9
" Mosquito						140.6	8
" N. Aletón						147.3	6
" Mercedes						142.2	7
" B. Aires						132.1	8
" Cuya Norte						207.8	7
" Las Cejas						190.5	5
" Magdalena						208.8	8
" Ramón Gordo						214.9	6
" La Guzuma						182.1	6
" Est. Alto						236.2	9
" Santa Clara						36.1	1
Monte Plata	18 48	69 46	26.2	20.2	23.2	47.4	10
San Cristóbal	18 24	70 06	30.3	201	25.2	83.4	17
Ingenio Catarey						71.9	13
Colonia Central						102.4	15
" Hormigo						184.4	11
" Kilometro No.55						117.6	15
" Kilometro No.59						93.2	14
" Kilometro No.63						95.2	15
" Piedra Blanca						185.6	15
San P. de Macorís	18 25	69 19	30.2	20.6	25.4	199.8	9
Ingenio Angelina							
Batey Central						179.2	-
" Higuamo No.1						142.2	-
" Higuamo No.2						161.3	-
" Higuamo No.3						164.8	-
" Laura						134.6	-
" S.J. Bautista						157.2	-
" Constancia						280.7	-
" Santo Angel						164.8	-
" San Felipe						140.7	-
" Amelia						137.2	-
" Atilano No.1						194.3	-
" Atilano No.2						236.2	-
Ingenio Cristóbal Colón						202.9	-
Ingenio Consuelo							-
Batey Central						192.3	7
" Consuelo						192.3	-
" Doña Ana						90.7	-
Ingenio Quisqueya						162.6	6
Ingenio Porvenir							
Batey Central						178.8	8
" Porvenir						182.9	5
" Esperanza						195.6	5
" El Soco						192.8	10
" Los Arados						167.1	7
" Cumayasa						179.1	7
" Pico Blanca						119.9	8
" Olivari						184.1	8
" Olivari						161.8	6
" Regajo						125.7	8
" Eureka						148.6	7
" Jagual						167.9	6

SIGUE

REGIONES	LATITUD NORTE	LONGITUD OESTE	TEMPERATURAS PROMEDIOS MENSUALES MAX.	MIN.	MED.	LLUVIAS (M/M)	DIAS
Ingenio Santa Fé Inc.							
Batey Central						175.3	6
" Concho Primo						175.3	8
" Cabeza de Toro						163.8	7
" Diego						164.3	5
" Piñones						111.3	7
" Regajo						149.3	8
" Campiña						195.6	6
" Lima						142.2	6
" Bejucal						122.4	7
" Solano						178.1	8
" Arroyo Lucas						147.3	10
" La Gina						163.1	6
" Lechuga						136.9	10
" Copey						110.5	7
" Altagracia						147.3	9
" Higueyana						178.3	9
" Marchena						147.3	9
" Guanabana						133.3	10
" Guazaba						157.5	8
" Baragueybano						123.2	7
" Guayacanes						96.5	9
" El Higo						119.4	9
REGION - SUR-OESTE							
AZUA	19 02	70 43	31.2	20.6	25.8	5.6	1
Padre las Casas			30.2	17.5	23.9	32.5	5
La Estancia						41.6	2
La Estancia Finca #2						45.4	3
La Estancia Finca #3						56.1	2
Barahona	18 12	71 04	31.5	24.4	27.7	120.5	5
Polo							
Cabral						99.4	6
Bani			32.0	22.5	27.0	13.5	2
San Jose de Ocoa	18 32	70 30	25.2	15.3	20.2	38.2	6
Rancho Arriba						81.5	24
Constanza			21.3	11.4	16.4	41.1	12
REGION OESTE							
EL CERCADO	18 43	71 30					
Neyba	18 28	71 24	31.5	22.8	27.2	42.6	5
Jimani	18 27	71 46	30.5	21.0	25.8	58.6	4
Restauración						30.3	2
Elias Piña	18 53	71 44				43.2	2
Hondo Valle			28.4	10.1	19.3	65.9	3
Las Matas de Farfán						2.4	2
REGION NORTE							
PUERTO PLATA	19 48	70 41	29.8	21.0	25.4	223.4	12
Gaspar Hernandez						199.6	19
Ingenio Monte Llano						124.0	-
Batey Mozovi						83.8	-
" Caraballo						78.5	-
" Atollador						80.7	-

SIGUE

REGIONES	LATITUD NORTE	LONGITUD OESTE	TEMPERATURAS PROMEDIOS MENSUALES MAX.	MIN.	MED.	LLUVIAS (M/M)	DIAS
Luperon			29.7	19.5	24.6	17.7	10
Imbert			24.6	17.9	21.3	108.0	14
Altamira			31.5	18.6	25.1	97.3	12
Cabrera	19 37	69 53				194.6	12
Julia Molina						209.2	12
REGION NOR-OESTE							
DAJABON	19 33	71 32				11.8	2
Jarabacoa	19 06	70 37	26.0	15.7	20.9	101.8	12
Salto de Jimenoa						147.6	17
Monte Cristi	19 51	71 39	28.9	21.8	25.4	35.4	3
Villa Isabel			34.3	23.2	28.8	5.1	1
Santiago Rodriguez	19 29	71 21				-.-	-
Monción	19 25	71 09	30.9	16.6	23.8	4.1	1
Santiago	19 26	70 42	30.4	19.4	24.9	54.5	12
San Jose Matas			28.3	16.6	22.5	169.7	13
Valverde	19 34	71 04	34.2	19.6	26.9	3.0	1
REGION NOR-ESTE							
SAN FCO. DE MACORIS	19 18	70 15	28.1	22.9	25.5	102.5	21
Pimentel	19 10	70 06	29.1	21.3	25.2	126.0	19
Villa Riva	19 10	69 54	30.4	21.4	25.9	243.8	21
Moca	19 23	70 31	29.5	19.4	24.5	76.0	8
Esc. Agric.S.J. Bosco			28.7	21.2	25.0	119.0	16
Monseñor Nouel	18 56	70 24	34.9	17.9	26.4	225.4	20
La Vega	19 13	70 31					
Salcedo	19 32	70 24	31.3	20.3	25.8	99.0	18
Cotuy	19 03	70 08	23.5	18.7	21.1	118.0	12
Cevicos	19 00	69 58				46.0	12
Sabana de la Mar	19 03	69 22	31.3	21.6	26.5	221.1	17
Miches						64.8	14
Samaná	19 12	69 19	28.9	21.3	25.1	164.6	18
Sanchez			32.5	21.5	27.0	148.4	17

J. MOLINE,
Director del Servicio Meteorológico Nacional.-

CIUDAD TRUJILLO, D.S.D.-
MES DE NOVIEMBRE DE 1955.-
"AÑO DEL BENEFACTOR DE LA PATRIA"

REPUBLICA DOMINICANA
SERVICIO METEOROLOGICO NACIONAL
MARINA DE GUERRA

GRAFICO DEL TIEMPO EN CIUDAD TRUJILLO-MES NOVIEMBRE DE 1955

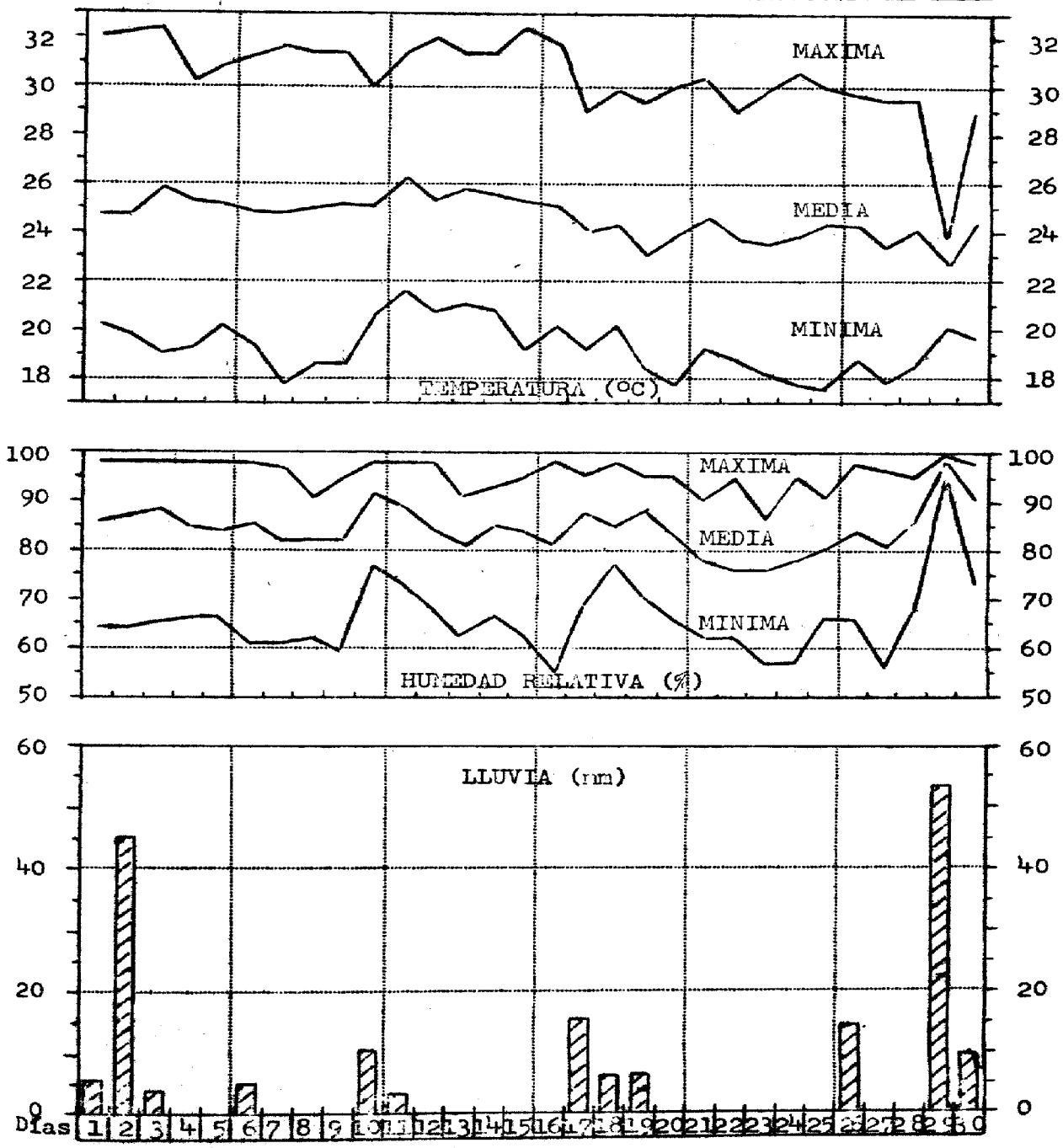

ROSAS DE FRECUENCIA DE LAS DIRECCIONES DEL VIENTO

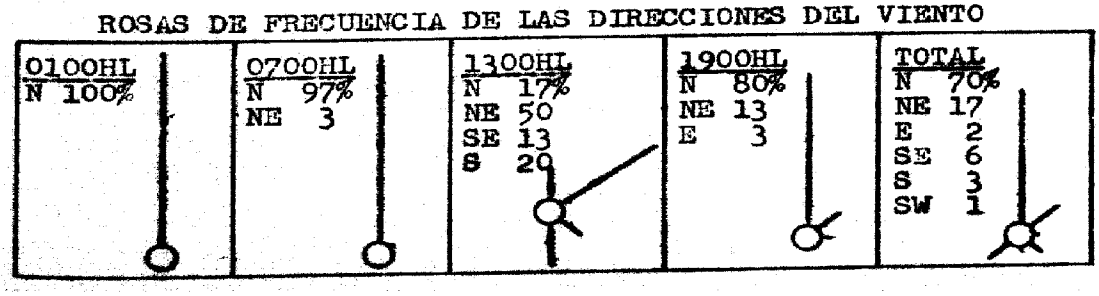

REPUBLICA DOMINICANA
SERVICIO METEOROLOGICO NACIONAL-MARINA DE GUERRA

GRAFICO DE TEMPERATURA Y LLUVIA EN ESTACIONES SELECCIONADAS

NOVIEMBRE 1955

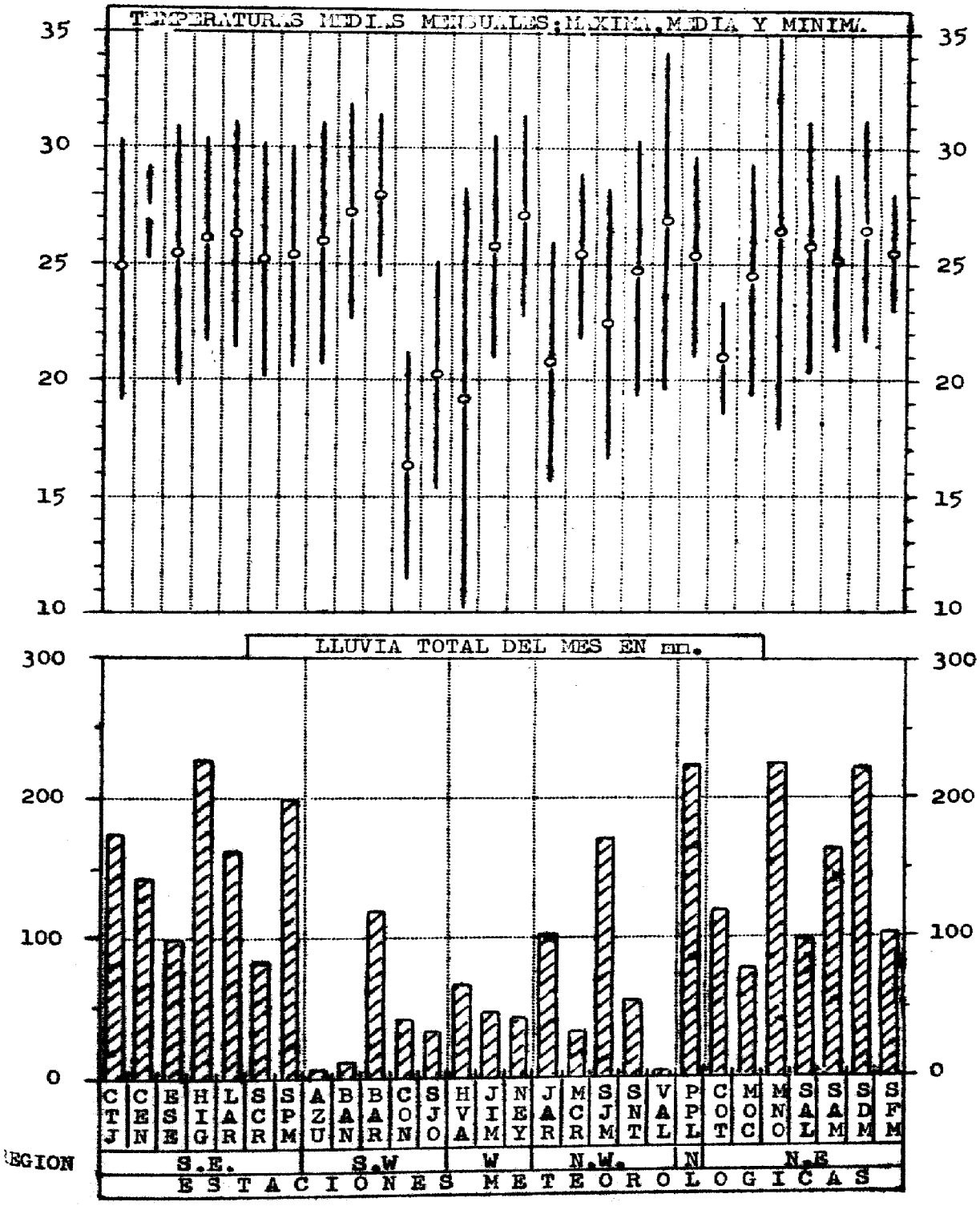

EL SIGNIFICADO DE LOS INDICATIVOS LITERALES
SE DETALLA EN LA PAGINA SIGUIENTE.-

REGION SUDESTE

CTJ - Ciudad Trujillo
CEN - Cabo Engaño
ESE - El Seibo
HIG - Higüey
LAR - La Romana
SCR - San Cristóbal
SPM - San P. de Macorís

REGION SUDOESTE

AZU - Azua
BAN - Baní
BAR - Barahona
CON - Constanza
SJO - San José de Ocoa

REGION OESTE

HVA - Hondo Valle
JIM - Jimaní
NEY - Neyba

REGION NORTE

PPL - Puerto Plata

REGION NORDOESTE

JAR - Jarabacoa
MCR - Montecristy
SJM - San José de las Matas
SNT - Santiago
VAL - Valverde

REGION NORTE

COT - Cotuí
MOC - Moca
MNO - Monseñor Nouel
SAL - Salcedo
SAM - Samaná
SDM - Sabana de la Mar
SFM - San Fco. de Macorís

RESUMEN DE LAS OBSERVACIONES SINOPTICAS PRINCIPALES
MES DE NOVIEMBRE 1955
DECENA DEL 1 al 10

Dia 1						
00	486	73606	65039	12175	48550	73317
	457	40000	62011	13277	43510	71103
	478	30908	62031	13481	32500	75108
06	486	13606	65012	13072	12600	72710
	457	71405	60022	13973	75600	67607
	478	60909	62031	13581	63500	75609
12	486	23606	60030	12774	12611	72314
	457	70000	70022	13977	70830	70107
	478	20906	75011	13082	22500	75115
18	486	50505	75031	10789	58500	75727
	457	40504	80012	13286	42500	79824
	478	60908	70022	12185	63500	77619

Dia 2						
00	486	53605	62138	11873	53600	73409
	457	20000	64011	12578	22500	74107
	478	60906	60012	12181	63500	75607
06	486	23606	63012	11372	20760	72814
	457	71402	62022	12273	70833	70610
	478	60906	62012	11480	40766	73617
12	486	63605	60032	12373	13636	72217
	457	90000	70215	13274	95600	70314
	478	60906	75022	12679	45660	73116
18	486	53603	75021	10488	58500	73721
	457	30500	80012	12585	32500	75824
	478	70906	70032	11384	55660	75823

Dia 3						
00	486	83604	10028	11972	87600	72213
	457	20000	64011	11981	21500	71107
	478	82520	60132	12481	85600	73107
06	486	43605	60114	12773	00630	72108
	457	71415	60012	12575	70803	67607
	478	80910	60132	12379	85600	75605
12	486	33606	75020	13673	35600	72219
	457	00000	80001	13575	00000	69314
	478	31801	75011	14079	22530	73324
18	486	61406	80031	12690	48600	77820
	457	20904	80051	14284	23500	76814
	478	80904	65955	14176	86600	75608

Dia 4						
00	486	33606	60132	14271	33500	70225
	457	50000	64021	13977	53500	73107
	478	80506	58135	14779	83500	72317
06	486	13606	60010	14070	10960	70814
	457	21402	62011	14674	20902	68607
	478	60506	62012	14179	60730	72615
12	486	13606	72030	15172	12600	70217
	457	00000	80000	15270	00000	64110
	478	40508	75012	15080	22506	75115
18	486	31806	78011	13986	38600	77718
	457	20905	80011	15284	22500	77610
	478	30906	75021	14786	32500	75615

Dia 5						
00	486	33603	62130	14376	35500	73318
	457	00000	64000	14678	00000	74103
	478	20508	62021	15480	21500	73317
06	486	13605	60011	13673	10830	72710
	457	01403	62010	15274	00000	70607
	478	30506	62021	14179	32500	75811
12	486	23604	75012	14672	12630	72312
	457	00000	80000	15675	00000	69110
	478	20505	75011	15477	21500	75116
18	486	61806	85031	12686	68600	73721
	457	30906	80011	14286	32500	75824
	478	20505	75021	13985	21500	77820

Dia 6						
00	486	33610	65251	13575	33600	70313
	457	00000	62000	14657	00000	73110
	478	20506	62021	14080	21500	73109
06	486	23603	75019	13672	00730	72708
	457	51404	62011	15275	53803	71107
	478	20506	62011	14979	21500	75000
12	486	13605	65030	14972	11600	72318
	457	50000	80012	15974	53500	70314
	478	20505	75020	16281	21500	70116
18	486	41806	80031	13088	48500	73727
	457	30906	80011	15284	32500	76814
	478	20506	75031	15184	21500	75609

Dia 7						
00	486	63606	62171	14477	63600	72314
	457	30000	64011	15277	32500	73107
	478	30507	60031	15780	32500	75107
06	486	03606	63000	14770	00900	68710
	457	11404	62011	15673	10902	69607
	478	20506	62021	16279	21500	73106
12	486	13606	70030	16371	12700	70319
	457	00000	66000	16374	00000	70110
	478	40506	75031	17481	42500	73117
18	486	31806	80031	14988	31500	73722
	457	30906	80011	15385	32500	75817
	478	40507	75021	16786	42500	75816

Dia 8						
00	486	00508	62001	15877	00900	70216
	457	30000	64011	16674	32500	71107
	478	50510	62031	17481	52500	73112
06	486	03604	62000	16172	00900	70808
	457	20403	63010	16970	21500	67610
	478	20512	62011	17179	21500	72609
12	486	23605	70030	16772	12601	70214
	457	10000	80001	17373	11500	69107
	478	20509	75011	17581	21500	73105
18	486	50510	80022	13888	52600	70732
	457	20506	80011	16384	22500	73820
	478	40509	75031	16185	42500	75824

Dia 9						
00	486	03606	65001	15173	00900	73219
	457	20000	64011	15678	21500	68103
	478	30513	60021	15981	32500	73107
06	486	03606	65000	13470	00900	68812
	457	21403	62010	15972	20902	66607
	478	20513	60011	14780	21500	73820
12	486	13606	80000	14072	12600	70215
	457	00000	80000	14975	00000	71110
	478	20909	75021	14981	21500	73113
18	486	40506	75021	11488	48500	75729
	457	30504	80011	13286	32500	75824
	478	40909	75021	13085	22560	77824

Dia 10						
00	486	03606	67002	12275	00900	73220
	457	00000	64001	12577	00000	73107
	478	40910	60031	12781	43500	75109
06	486	03606	65000	10972	00900	72814
	457	21404	62010	13272	20902	69610
	478	50913	60035	12080	53500	75615
12	486	43606	68030	11575	48600	73106
	457	00000	80000	12274	00000	70103
	478	30909	75011	12681	32500	75613
18	486	41408	65168	09986	58603	79718
	457	50906	80021	10584	53500	76824
	478	31406	75021	11386	22508	79623

RESUMEN DE LAS OBSERVACIONES SINOPTICAS PRINCIPALES
MES DE NOVIEMBRE 1955
DECENA DEL 11 al 20

Dia 11						
00	486	63604	60808	11577	65500	77213
	457	91806	64032	10877	90830	73110
	478	41406	60011	12582	42500	77112
06	486	23603	60038	12975	25500	73103
	457	71405	62022	11572	70830	67610
	478	31407	60011	14181	32500	75107
12	486	63603	56158	15577	65500	75228
	457	30000	70012	14674	30902	70317
	478	20906	75021	16381	20806	77320
18	486	61407	75031	13987	32608	79727
	457	50907	80021	13987	53600	75824
	478	31405	75021	15577	21506	77823
Dia 12						
00	486	00904	65012	15377	00900	75323
	457	00000	64001	14680	00000	72314
	478	30906	60031	15982	32500	79111
06	486	03606	65000	14973	00900	73810
	457	21403	62010	14974	21500	68601
	478	30909	62021	16581	32500	73603
12	486	70508	70032	17473	52660	73330
	457	00903	80000	17678	00000	74320
	478	40910	75011	17781	42500	73107
18	486	60506	65012	14989	58660	77731
	457	30905	80011	17387	32502	76280
	478	40909	75031	17085	22508	75821
Dia 13						
00	486	03606	65002	15375	00900	70319
	457	20000	62011	16677	10902	74110
	478	30910	60021	16581	32500	73105
06	486	03608	63000	15573	00900	72714
	457	21404	62011	17372	21502	69607
	478	60915	58182	16281	63500	73613
12	486	63610	60031	16676	45760	72217
	457	40000	70010	18076	43500	70110
	478	40510	70021	17581	41500	73113
18	486	60510	75031	13688	58501	75735
	457	20905	80015	16986	23530	75824
	478	20909	75021	16284	21500	77823
Dia 14						
00	486	43605	65031	15077	45600	72215
	457	71402	62025	16376	70830	73103
	478	40910	60012	15981	42500	75107
06	486	03606	62000	13873	00900	72713
	457	91805	60216	16672	95600	69607
	478	60910	60035	15177	63500	75825
12	486	73606	65031	13973	48670	72309
	457	60000	70022	15274	60830	68107
	478	30910	75011	14781	22760	73107
18	486	50506	75022	11488	58500	75730
	457	40906	80012	13984	43500	76824
	478	20909	75022	13185	52500	75823
Dia 15						
00	486	03606	64002	12177	00900	72312
	457	40000	64011	13277	40830	73107
	478	80913	58505	13081	83500	73107
06	486	03606	70000	11972	00900	72519
	457	61503	62001	13272	00000	69607
	478	40910	60011	12980	42500	73609
12	486	43606	75020	11873	40704	72312
	457	00000	70000	13272	00000	69314
	478	30906	75031	13181	22501	73113
18	486	50506	75011	09987	58500	75732
	457	20904	80011	12586	23500	76814
	478	20905	80021	12285	20808	73824

Dia 16						
00	486	10503	62012	11775	18500	73215
	457	71404	62022	13978	15600	74320
	478	20908	60111	12981	21500	73111
06	486	03606	62000	11973	00900	72806
	457	91805	60218	13573	95600	69610
	478	20910	62021	12980	21500	73605
12	486	63605	64030	13575	11631	73216
	457	70000	70026	14874	70830	70317
	478	30506	75011	14581	30760	75116
18	486	40510	73012	12188	48600	73728
	457	30906	80012	14684	30830	73814
	478	20510	75011	14382	21500	75613
Dia 17						
00	486	03603	60001	14073	00900	68318
	457	00000	64001	15278	00900	73110
	478	40514	60032	14981	42500	75113
06	486	03606	60000	14470	00900	68709
	457	21503	60010	15673	20902	69607
	478	20513	60011	15580	21500	75603
12	486	23606	75030	15372	15630	70215
	457	00000	80001	16374	00900	70110
	478	50515	70032	17279	52500	77111
18	486	73610	70251	12684	78500	72728
	457	70904	80021	15983	73530	76817
	478	60513	75032	14982	32568	77824
Dia 18						
00	486	63606	60018	15073	65500	72220
	457	51406	64022	15977	55600	73110
	478	50515	60012	15581	53500	75111
06	486	13610	70010	15072	00906	70807
	457	81800	60025	16670	15600	67607
	478	50515	60032	15880	53500	73604
12	486	73609	70022	15375	25710	72411
	457	60000	70022	16975	60830	71107
	478	60511	70032	16381	65600	75107
18	486	60510	75251	13481	68600	75724
	457	30905	80012	16385	32500	75817
	478	80511	70035	15483	85600	75607
Dia 19						
00	486	80603	58802	15172	85600	72221
	457	20000	64012	16677	22500	71110
	478	20513	62011	14781	61500	75111
06	486	03609	65002	15072	00900	70711
	457	71404	62022	16972	70830	68303
	478	40513	60032	16279	43500	72604
12	486	13607	65030	15072	12860	68308
	457	00000	80000	16675	00900	69107
	478	40911	75021	16181	42500	73109
18	486	63606	75032	12985	68600	73729
	457	60904	80021	15286	63530	73820
	478	40511	75031	14984	43500	75823
Dia 20						
00	486	10000	60011	13672	10660	70311
	457	50000	62011	14977	53500	71107
	478	00510	62010	14681	00000	72103
06	486	03606	62000	14070	00900	68709
	457	61804	60025	15271	50804	68607
	478	20510	60021	14679	21500	72609
12	486	13606	75030	14369	10820	68211
	457	00000	80001	15971	00900	67110
	478	60506	75032	15780	45660	73113
18	486	30510	85031	12385	12630	72721
	457	10903	80011	16686	11500	75607
	478	53603	75015	14683	35560	75820

RESUMEN DE LAS OBSERVACIONES SINOPTICAS PRICIPALES
MES DE NOVIEMBRE 1955
DECENA DEL 21 al 30

Dia 21						
00	486	73603	65032	14475	60760	70218
	457	70000	64021	16675	75600	72107
	478	60513	62032	15580	62500	73105
06	486	13610	70010	14472	00770	70709
	457	91806	60035	15970	95600	67610
	478	20515	60011	15179	21500	72608
12	486	43610	70031	15873	40860	68320
	457	20000	80012	16973	20902	69314
	478	20509	75021	16680	21500	68317
18	486	50510	80031	13686	58500	73729
	457	20504	80010	16385	22500	75817
	478	30510	75021	15583	32500	73820
Dia 22						
00	486	03610	64021	15375	00900	66222
	457	61405	62021	15976	65600	73107
	478	40514	62022	15980	42500	72111
06	486	03606	65000	14668	00900	68812
	457	91806	60216	16671	95600	68610
	478	30513	60021	15779	32500	72603
12	486	63609	65030	16275	68600	68219
	457	93610	60218	17672	95600	68314
	478	70518	68108	17177	73500	75113
18	486	60510	65052	14384	45570	68722
	457	63607	70022	17379	63530	93814
	478	70518	70102	15781	45660	73827
Dia 23						
00	486	33611	62021	15971	11910	66221
	457	61406	60022	16675	60830	71107
	478	70515	62032	17079	45660	72116
06	486	03607	60000	15969	00900	63710
	457	81806	60205	16970	85600	67610
	478	30518	60011	16779	32500	73609
12	486	13606	75012	17172	12600	66217
	457	30000	70016	18074	32500	30314
	478	20518	75011	18680	21500	73324
18	486	60510	65252	15385	64600	72825
	457	30504	80011	17683	32500	63817
	478	00514	75010	17182	00000	66820
Dia 24						
00	486	03606	65021	17270	00900	66319
	457	50000	60011	17675	53500	71110
	478	30515	62031	16379	32500	72608
06	486	03606	65000	16668	00900	68705
	457	91405	60215	17669	95600	66610
	478	60511	60032	17379	63500	68605
12	486	23610	75030	17569	12640	66216
	457	70000	70250	18373	70830	67110
	478	40519	70012	19079	25660	68320
18	486	40510	75051	15379	41600	64726
	457	40906	80011	17383	43530	73820
	478	30511	75031	17482	31500	68819
Dia 25						
00	486	03606	64000	17472	00900	66219
	457	30000	60011	17675	32500	71110
	478	30515	62021	18380	32500	72111
06	486	13606	65021	17470	00920	68700
	457	91806	60216	18371	99500	68610
	478	60513	60032	17979	63500	73607
12	486	23606	70031	17573	88520	68216
	457	50000	70012	18671	50830	68107
	478	30511	75021	18679	32500	71116
18	486	73610	70031	14283	68560	72740
	457	70904	70022	16680	60830	72834
	478	20510	75011	17782	21500	73827

Dia 26						
00	486	03606	65002	15473	00900	68215
	457	40000	60011	16675	42530	68107
	478	40511	62012	16279	42500	72102
06	486	13610	62011	15571	11600	70811
	457	71407	60205	16371	70830	63607
	478	81418	58182	16377	83500	72607
12	486	33605	63031	15570	12630	68209
	457	91806	70205	16672	95600	68607
	478	70912	75012	16579	73500	75317
18	486	51806	75022	14086	58600	73723
	457	70903	80021	15282	73500	74820
	478	41403	75021	15482	42500	72821
Dia 27						
00	486	80510	60802	15372	87500	72321
	457	20000	60011	15174	21500	70807
	478	20510	58011	15879	22500	73109
06	486	03606	65000	14968	00900	68814
	457	21404	60010	15670	20902	65607
	478	20510	58011	16577	22500	66600
12	486	33606	75030	15970	12601	68216
	457	00000	80001	16672	00900	66314
	478	40511	75031	16579	43500	73313
18	486	30510	80021	14384	31601	66723
	457	20905	80011	16683	22530	76814
	478	50512	75021	15982	53500	72820
Dia 28						
00	486	13606	62011	16172	10708	66321
	457	00000	60001	16374	00900	71110
	478	30515	60011	16378	33500	68107
06	486	23606	65020	15469	20961	68809
	457	21403	60010	15969	20901	66610
	478	70916	58032	17379	78500	75608
12	486	73610	65030	14070	35616	70210
	457	20000	80011	16672	21500	68110
	478	60506	75028	16578	65500	72108
18	486	71406	75032	14086	78600	75725
	457	60905	80025	15678	60830	72820
	478	81401	75022	15384	63706	75824
Dia 29						
00	486	73606	62022	14773	11510	72216
	457	30000	60012	14674	30904	68107
	478	80902	60022	15280	53708	77108
06	486	83606	60038	15172	88600	70708
	457	51402	60011	15270	50834	62607
	478	80000	58202	15874	88500	73605
12	486	83606	68026	15572	88600	72312
	457	50000	70022	15972	50836	66110
	478	81406	75022	16180	88500	75608
18	486	83605	40618	14973	85500	73726
	457	00000	70037	16378	95600	69610
	478	81402	70205	15379	88500	70932
Dia 30						
00	486	80505	60818	15373	88500	73110
	457	90406	60036	15973	95600	66107
	478	———	———	———	———	———
06	486	83603	60026	15972	86600	72708
	457	91405	60035	15668	90830	62610
	478	80000	56515	17175	89500	72604
12	486	83606	60206	16773	85600	73316
	457	60000	70022	16972	60830	66110
	478	80000	66576	19374	89500	74331
18	486	71806	78022	15986	48630	75716
	457	70094	80021	16980	75600	74814
	478	80904	75036	16580	85500	81813

REPUBLICA DOMINICANA
SERVICIO METEOROLOGICO NACIONAL
MARINA DE GUERRA

OBSERVACIONES DE VIENTOS EN ALTURA CON GLOBO PILOTO

MES DE NOVIEMBRE DE 1955

Dia 1
486 03481 0615 20816 0820 40921
486 14481 0410 20713 0814 40915 0714 60712 0716 80807 0907
01006 20303

Dia 2
486 03481 0516 20618 0615 40613 0614 60715 0616 80711 0709
00611 20806
486 15412 0408 20611 0717 40714 0612 60510 0607 80706 0906
01006 20902 41006 61107

Dia 3
486 03481 0414 20619 0618 40522 0622
486 14411 0106 20306 0405 40703 1204 61305 1704 81905 1803
01806 11906

Dia 4
486 03481 0207 20312 0414 40309 0409 60309 0309 80308 3609
03409 23309 43009 62916 82716
486 14482 0511 20613 0908 40909 0608 61005 0105 83503 3505
03006 22910 43609 63309 83412 03225 52722

Dia 5
486 03481 0610 20708 0809 40705 0505 60203 3603
486 14412 0405 20407 0507 40507 0408 60404 0703 80803

Dia 6
486 03481 0705 20705 0804 40604 0605 60505 0402 83301 2601
02301
486 14481 0409 20614 0713 40708 0606 60705 1505 82701 2806
02809 22313

Dia 7
486 03481 0411 20813 0915 40915 0814 60814 1110 81008 1203
02702 22406 41905 63007 82808
486 14411 0411 20715 0912 41009 0809 61110 1209 81403 2702
02603 22002 63405 83007 03308 53005 03230

Dia 8
486 03481 0416 20621 0611 40608 0506 60810 0507 80307
486 14413 0515 20516 0515 40515 0512 60512 0411 80406 0404
00205 23503 43203 60308 80203 00211 53518

Dia 9
486 03481 PINO
486 15412 PINO

Dia 10
486 03481 0518 20519 0412 40410 0611 60812 0909 80906 0904
00905 20910 40907 60807 70805
486 14412 PINO

Dia 11
486 03481 PINO
486 15431 1214 21314 1215 41215 1215 61112 1114 81112 1111
00718 20813

Dia 12
486 03481 0910 21011 0809 40610 0714 60715 0815 80918 0825
00727 20723 40725 60824 70818
486 15413 0714 20815 0818 40824 0825 60724 0721

Dia 13
486 03481 0323 20526 0627 40626 0724 60725 0822 80924 0929
00935 20939 40844 50742
486 14481 0419 20523 0625 40624 0625 60822 0922 80825 0825
01030 20933 40835 60932 81030 00834

Dia 14
486 03481 0420 20623 0620 40619 0620 60721 0721 80818 0922
01022 20920 31021
486 15482 0121 20212 0310 40115

Dia 15
486 03481 0319 20627 0622 40621 0618 60416 0415 80615 0716
00817 20915 40512 60714
486 14481 0318 20416 0617 40820 0720 60718 0814 80809 0810
00609 20808

OBSERVACIONES DE VIENTOS EN ALTURA CON GLOBO PILOTO
MES DE NOVIEMBRE DE 1955

Dia 16

486 03481 0518 20721 0717 40713 0613 60612 0611 80709 0606
00605 20809 40514 60421 80616 00614 20617
486 14413 0614 20720 0721 40723 0715 60615 0512

Dia 17

486 03481 0424 20624 0625 40525 0528 60426 0323 80422 0518
00713 20522
486 14481 0313 20518 0723 40819 0817 60720 0821 80821 0918
01022 20816 40923 60729 80612 00721

Dia 18

486 03482 0321 20619 0617 40616 0618 60718
486 15482 0112 20319 0623 40621 0619 60715 0613 80613 0906
00712 20918 40518

Dia 19

486 03481 PINO
486 15482 0417 20719 0922 0923 60823 0429

Dia 20

486 03481 0412 20621 0716 40713 0614 60513 0811 81118 0817
00918 21114 41217 60918 80913 00920 10921
486 15481 0316 20317 0309 40508 0709 60714 0721 80817 0908
00807 10807

Dia 21

486 03482 0219 20322 0425 40425 0415 60312 0117 83615
486 15482 0118 20320 0426 40327 0327 60327 0425 80617 0912
00912 20710 43609 60110 83408

Dia 22

486 03481 0227 20129 0124 40621 0618 60716 0622 80619 0520
00619 20608 40707 60714 80116 00113
486 15481 PINO

Dia 23

486 03482 0433 20431 0326 40322 0525 60719 0916 80919 0825
00824 20723
486 15412 0318 20621 0725 40724

Dia 24

486 03481 0322 20521 0619 40621 0725 60723 0519 80721 0720
00718 20911 41112 60807
486 15412 0408 20616 0714 40713 0717 60812 0812 80709 0909
01011 20901 43102 60203 81106

Dia 25

486 03481 0422 20625 0625 40724 0825 60823 0720 80621 0621
00611 20912 40609 60417
486 14483 0516 20619 0726 40625 0723 60726

Dia 26

486 03481 0316 20621 0822 40720 0721 60819 0818 80715 0615
00812 21015
486 14412 0709 20912 1116 41117 1114 61213 1113

Dia 27

486 03482 3511 20611 0711 40712 0614 60410 0206 80403
486 14483 0315 20516 0619 40620 0323 60522 0717 80916 1117
01212 11009

Dia 28

486 03482 PINO
486 15412 0211 20215 0213 40308 0119 60405 70405

Dia 29

486 03481 0609 20909 1214 41315 1415 61315 1418 81416
486 15412 PINO

Dia 30

486 03481 PINO
486 15411 1107 21310 1511 41715 1716 61814 1715 81817 2013
02109 22108 42211 62115

Dominican Republic. Servicio Meteorologico

SERVICIO METEOROLOGICO NACIONAL
MARINA DE GUERRA

BOLETIN MENSUAL CLIMATOLOGICO

DICIEMBRE 1955

AÑO DEL BENEFACTOR DE LA PATRIA

LIBRARY
OCT 13 1955
WEATHER BUREAU

PUBLICADO POR LA OFICINA CENTRAL
DEL SERVICIO METEOROLOGICO NACIONAL
CIUDAD TRUJILLO, D.S.D.
REPUBLICA DOMINICANA

REPUBLICA DOMINICANA

S E R V I C I O M E T E O R O L O G I C O N A C I O N A L

MARINA DE GUERRA

- - - -O- - - -

DICIEMBRE 1955

I N D I C E

Informe del Tiempo correspondiente..... 1

Datos Climatológicos de la República Dominicana..... 2

Gráfico del Tiempo en Ciudad Trujillo..... 6

Gráfico de Temperatura y LLuvia en estaciones seleccionadas.... 7

Significado de Indicativos literales..... 8

Observaciones Sinópticas principales..... 9

Observaciones de Vientos en altura con Globo Piloto.....12

REPUBLICA DOMINICANA

SERVICIO METEOROLOGICO NACIONAL - MARINA DE GUERRA

INFORME DEL TIEMPO CORRESPONDIENTE AL MES DE DICIEMBRE 1955.

"AÑO DEL BENEFACTOR DE LA PATRIA"

PRESIONES:- Los promedios mensuales han sido los siguientes: Ciudad Trujillo 761.7 mm. normal. San Cristóbal 761.3 mm. normal. Puerto Plata 762.2 mm., siendo 1.1 mm. más que lo normal. Cabo Engaño 762.8mm.

TEMPERATURAS: Ciudad Trujillo registró una media mensual de 24.0 oC. normal. San Cristóbal 24.3 oC. normal. Puerto Plata 23.0 oC. normal. Cabo Engaño 25.9 oC. Las temperaturas extremas se anotaron en Valverde, Provincia de Santiago y Hondo Valle, Provincia San Rafael con 36.8 oC. y 3.0 oC. respectivamente.

LLUVIAS: Estas han sido 38% mas que el mismo mes del pasado año 1954. Ciudad Trujillo registró una precipitación pluvial de 35.8 mm. en 10 días siendo 10.6 mm. más que lo normal. San Cristóbal anotó 19.6 mm. en 10 días, o sea 51.3 mm. menos que lo normal. Puerto Plata registró 399.1 mm. en 14 días, siendo 145.1 mm. más que lo normal. En Cabo Engaño se registrarón 98.4 mm. en 11 días. La mayor caida de lluvia fué registrada en Puerto Plata, Provincia del mismo nombre con 399.1 mm. en 14 días.

HUMEDAD RELATIVA:- La registrada en Ciudad Trujillo fué de 91.6% mas alta y 78.0% mas baja como promedio diario y 85.2% como promedio mensual. San Cristóbal, Puerto Plata y Cabo Engaño registraron 77.0% , 83.9% y 83.4% como promedio mensual respectivamente.

VIENTOS: En Ciudad Trujillo durante el mes de Diciembre el promedio de velocidad del viento fué de 11250 metros por hora, y las direcciones fueron las siguientes: Del Norte 59%., del Nordeste 21%., del Sudeste 14% y del Sur 6%. La mayor velocidad fué registrada el día 29 a las 1300 siendo de 42 klms. por hora del Norte. En San Cristóbal predominaron los vientos del Norte con una velocidad máxima de 50 klms. por hora del Norte registrada el día 30. En Puerto Plata la mayor velocidad fué anotada el día 29 siendo de 23 klms. del Norte y predominaron los vientos del Este, y en Cabo Engaño se registró la mayor velocidad el día 4, siendo de 30 klms. por hora predominando los vientos tambien del Este.

INSOLACION:- En Ciudad Trujillo se registraron 213 horas 12 minutos de Sol durante el mes.

NUBOSIDAD:- Ha sido abundante durante el mes principalmente en horas de la tarde. Ciudad Trujillo registró 6 días claros, 21 semi-nublados y 4 nublados. San Cristóbal 9 días claros, 6 semi-nublados y 16 nublados. Puerto Plata 12 claros 14 semi-nublados y 5 nublados. Cabo Engaño 7 claros, 15 semi-nublados y 9 nublados.

TORMENTAS Y HURACANES: No se registró ninguna durante el mes.-

J. MOLINE,
Director Servicio Meteorológico Nacional,
M. de G.,

CIUDAD TRUJILLO, D.N.-
mes de Diciembre 1955.-

REPUBLICA DOMINICANA

SERVICIO METEOROLOGICO NACIONAL-MARINA DE GUERRA

DATOS CLIMATOLOGICOS DE LA REPUBLICA DOMINICANA CORRESPONDIENTES

AL MES DE DICIEMBRE DE 1955

"AÑO DEL BENEFACTOR DE LA PATRIA"

REGIONES	LATITUD NORTE	LONGITUD OESTE	TEMPERATURAS PROMEDIOS MENSUALES MAX.	MIN.	MED.	LLUVIAS (M/M)	DIAS
REGION - SURESTE							
CIUDAD TRUJILLO	18 27	69 53	29.5	18.5	24.0	35.8	10
Ingenio Boca Chica							
Batey Central	18 20	69 39				50.3	7
"							
" Gautier						35.1	9
" Jube						41.9	9
" Guayabal						102.4	12
" Victorina						153.7	9
" Brujuelas						118.6	11
" Hato Viejo #2						91.2	11
" Hato Viejo #3						91.9	11
" Hato Viejo Exp.						76.5	10
" Mamey						117.3	10
" Mula						65.0	7
" Tumba						22.6	5
" La Cruz						134.6	6
" Babilonia						131.3	9
" Conejo						102.9	10
Ingenio Ozama							
Batey Central	18 31	69 44				80.5	11
" Yabaco						64.3	10
" Mata Mamón						76.2	8
" San Joaquin						54.6	6
" Mata Los Indios						103.4	9
" Reventon						80.5	9
" Ceiba						57.7	9
" Chirino						85.3	8
" Tosa						59.9	5
" El Dean						138.4	14
Bayaguana						116.0	6
Cabo Engaño	18 37	68 14	28.2	23.5	25.9	98.4	11
Seybo	18 45	69 01	29.7	18.7	24.2	75.4	8
Higuey	18 36	68 42	29.1	20.4	24.7	99.4	12
Hato Mayor			31.1	19.4	25.2	69.4	9
La Romana	18 24	68 57	29.8	20.4	25.1	37.8	10
Batey Central	18 25	68 58				48.0	4
" Sabána						33.0	6
" Bermejo						64.8	6
" P. Nuevo						76.2	7
" C. Primo						95.2	8
" Nigua						9.4	2
" St. Rosa						38.1	5
" Gina						144.8	7
" Pintado						86.4	6
" Guanabanas						67.3	5
" Salado						94.0	7
" Goico						208.3	8
" Pintado						112.0	6
" Santa Lucia						130.8	4
" Higueral						30.2	4
" C. Alegre						24.1	3
" Guerrero						25.4	3
" Campiña						73.2	4

-SIGUE-

REGIONES	LATITUD NORTE	LONGITUD OESTE	TEMPERATURAS PROMEDIOS MENSUALES MAX.	MIN.	MED.	LLUVIAS (M/M)	DIAS
Batey Espinillo						31.8	5
" La Noria						33.0	4
" Ch. Abajo						53.1	5
" Cajuil						50.8	6
" R. Viejo						47.2	8
" Cacata						48.8	9
" L. Luisa						49.5	3
" Mosquitos						48.5	5
" N. Aleton						30.0	5
" Mercedes						38.1	4
" San Juan						51.3	4
" Cuya Norte						63.8	7
" Las Cejas						34.5	6
" Magdalena						73.2	7
" R. Gordo						85.6	6
" La Guázuma						72.9	5
" Estante Alto						61.0	5
" Santa Clara						10.2	1
Monte Plata	18 48	69 46	25.2	19.2	22.2	82.8	11
San Cristobal	18 24	70 06	29.8	18.8	24.3	19.6	10
Ingenio Catarey							
Colonia Básima						20.8	6
" Catarey						26.7	6
" Hormigo						21.6	4
" Km. 55						25.1	5
" Km. 59						24.1	6
" Km. 63						24.1	6
" P. Blanca						25.1	6
San P. de Macoris	18 25	69 19	29.1	19.4	24.2	41.0	8
Ingenio Angelina						46.1	-
Batey Higuamo #1						33.0	-
" Higuamo #2						52.1	-
" Higuamo #3						48.8	-
" Laura						21.6	-
" S. J. Bautista						85.9	-
" Constancia						106.7	-
" Santo Angel						94.5	-
" San Felipe						72.4	-
" Amelia						76.2	-
" Atilano #1						71.1	-
" Atilano #2						70.6	-
Ingenio C. Colón						34.3	5
Ingenio Consuelo							
Batey Central							
" Consuelo							
" Haiyt							
Ingenio Quisqueya							
Ingenio Porvenir							
Batey Central						20.3	8
" Porvenir						48.3	6
" Esperanza						44.7	4
" El Soco						56.1	11
" Los Arados						71.1	8
" Cumayasa						67.6	9
" Pico Blanco						83.1	7
" Olivari						71.6	7
" Olivari #2						88.9	11
" Regajo						81.3	6
" Eureka						71.9	9
" Jagual						92.7	9

-SIGUE-

REGIONES	LATITUD NORTE	LONGITUD OESTE	TEMPERATURAS PROMEDIOS MENSUALES MAX.	MIN.	MED.	LLUVIAS (M/M)	DIAS
Ingenio Santa Fe Inc							
Batey Santa Fe						24.6	8
" Aleman						36.8	8
" Bobadilla						22.9	8
" Inocencia						34.5	6
" Americana						52.5	10
" Monte Cristy						51.6	11
" La Balsa						48.3	10
" La Cubana						53.3	9
" Javilla Gorda						38.4	9
" Amador						54.6	5
" Concho Primo						72.1	5
" Cabeza de Toro						88.9	5
" Diego						85.1	5
" Piñones						95.2	7
" Regajo						39.4	5
" Campiña						90.9	7
" Lima						50.8	7
" Bejucal						41.1	6
" Solano						35.1	4
" A. Lucas						36.1	5
" La Gina						39.6	4
" Lechugas						52.5	6
" Copey						23.4	5
" Altagracia						78.2	7
" Higueyana						119.4	6
" Marchena						56.4	9
" Guanabanas						57.1	7
" Guazaba						59.7	8
" Baragueybano						31.7	5
" Guayacanes						57.1	7
" El Higo						58.4	9
Los Llanos						125.0	7
REGION - SUR - OESTE							
AZUA	19 02	70 43	30.1	19.8	25.3	80.4	4
Padre las Casas			29.5	17.3	23.4	64.3	8
La Estancia							
La Estancia #2							
La Estancia #3							
Barahona	18 12	71 04	29.0	23.8	26.1	129.7	8
Polo						71.4	10
Cabral						35.2	2
Bani			30.7	21.2	26.0	36.6	4
San Jose de Ocoa	18 32	70 30	24.9	14.6	19.8	71.3	6
Rancho Arriba							
Constanza			21.1	8.5	14.8	39.8	11
REGION - OESTE							
EL CERCADO	18 43	71 30				85.1	5
Neyba	18 28	71 24	30.8	21.2	26.0	7.4	2
Jimani	18 27	71,46	30.4	20.3	25.4	44.6	4
Restauración						182.1	6
Elias Piña	18 53	71 44				204.3	5
Hondo Valle			26.5	6.7	16.6	43.5	5
Las Matas de Farfán						45.4	6
REGION - NORTE							
PUERTO PLATA	19 48	70 41	28.3	17.6	23.0	399.1	14
Gaspar Hernandez						374.9	17
Ingenio Monte Llano							
Batey Mozovi							

REGIONES	LATITUD NORTE	LONGITUD OESTE	TEMPERATURAS PROMEDIOS MENSUALES MAX.	MIN.	MED.	LLUVIAS (M/M)	DIAS
Batey Caraballo							
" Atollador							
Luperon			28.0	18.4	23.2	259.0	13
Imbert			22.5	16.6	19.6	187.0	12
Altamira			29.3	18.1	23.7	254.7	16
Yásica						107.8	14
Cabrera	19 37	69 53				374.5	14
Julia Molina						313.9	12
REGION NOR - OESTE							
DAJABON	19 33	71 32				31.0	5
Jarabacoa	19 06	70 37	25.2	14.7	20.0	92.8	8
Salto de Jimenoa						153.1	6
Monte Cristi	19 51	71 39	27.7	20.7	24.2	47.5	5
Villa Isabel			33.2	22.2	27.7	31.5	2
Puerto Libertador							
Santiago Rodriguez	19 29	71 21				91.2	3
Monción	19 25	71 09	30.8	15.4	23.1	12.4	3
Santiago	19 26	70 42	28.6	20.5	24.6	57.4	5
San Jose de las Matas			27.3	14.8	21.1	21.1	9
Valverde	19 34	71 04	33.4	19.0	26.2	20.2	3
REGION NOR-ESTE							
SAN FRANCISCO DE MACOR	19 18	70 15	28.0	20.5	24.3	103.7	12
Pimentel	19 10	70 06	28.1	19.6	23.9	143.0	13
Villa Riva	19 10	69 54	29.6	16.9	23.3	198.8	18
Moca	19 23	70 31	28.5	16.5	22.5	51.4	4
Esc. Agric. S.J. Bosco			27.9	20.0	23.9	90.0	10
La Vega	19 13	70 31	25.3	18.9	24.2	110.9	10
Monseñor Nouel	18 56	70 24	33.0	15.9	25.0	148.2	12
Salcedo	19 32	70 24	33.1	19.5	26.3	256.6	11
Cotui	19 03	70 08	22.0	18.5	20.3	98.0	9
Cevicos	19 00	69 58				141.0	9
Sabana de la Mar	19 03	69 22	30.1	19.7	24.9	212.7	15
Miches						178.6	18
Samaná	19 12	69 19	27.3	20.9	24.1	249.7	18
Sanchez			29.9	20.4	25.2	211.4	10

J. MOLINE
Director Srvicio Meteorológico Nacional

CIUDAD TRUJILLO, D. N.-
MES DE DICIEMBRE DE 1955.-

SERVICIO METEOROLOGICO NACIONAL
MARINA DE GUERRA

GRAFICO DEL TIEMPO EN CIUDAD TRUJILLO -MES DICIEMBRE DE 1955

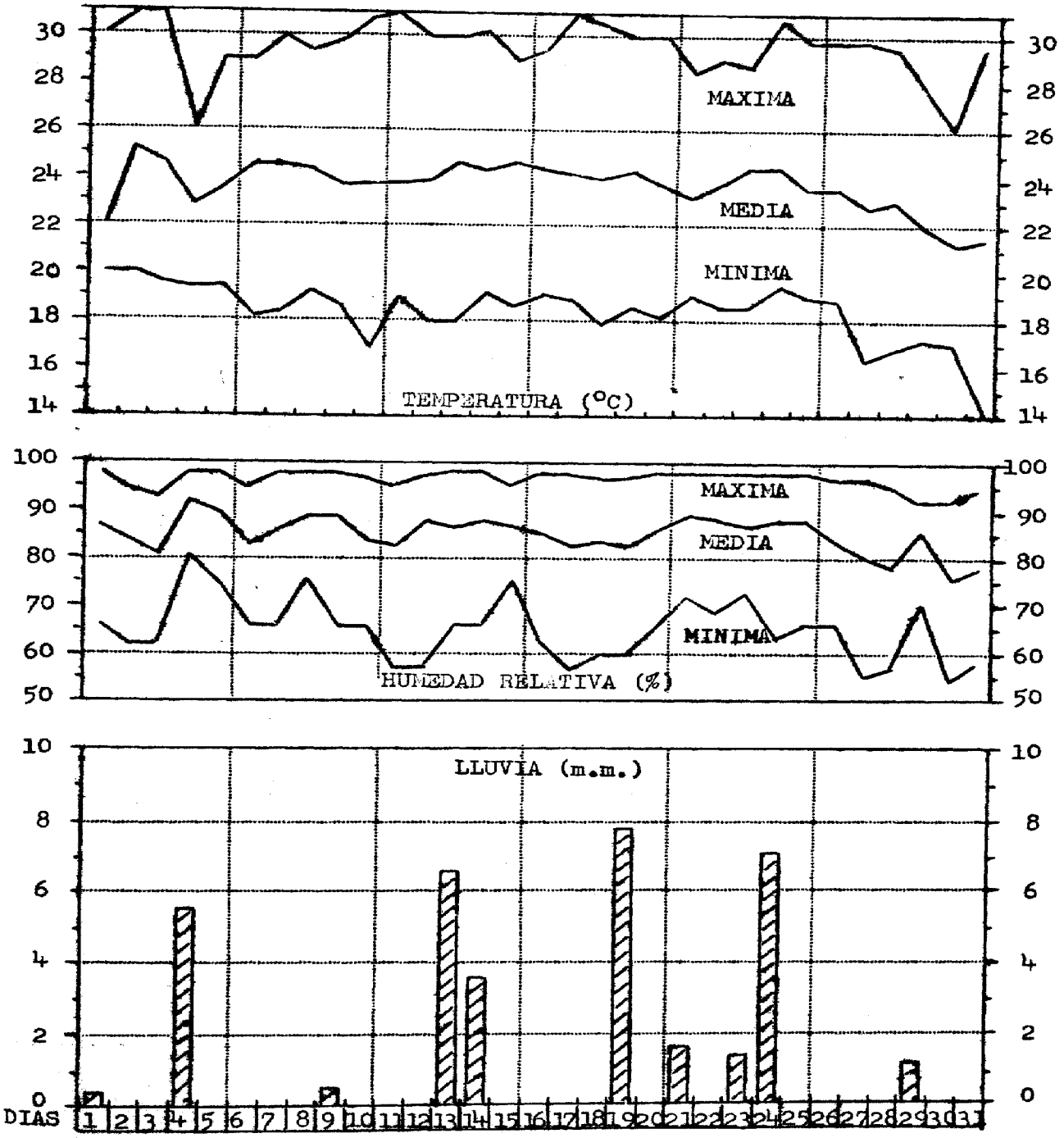

0100HL	0700HL	1300HL	1900HL	TOTAL
N 90%	N 100%	N 16%	N 87%	N 62%
NE 6%		NE 16	NE 10	NE 15
		SE 29	E 3	E 2
		S 29		SE 9
		SW 3		S 7
				SW 1
				NW 1

REPUBLICA DOMINICANA
SERVICIO METEOROLOGICO NACIONAL
MARINA DE GUERRA

GRAFICO DEL TIEMPO EN CIUDAD TRUJILLO-MES DICIEMBRE DE 1955

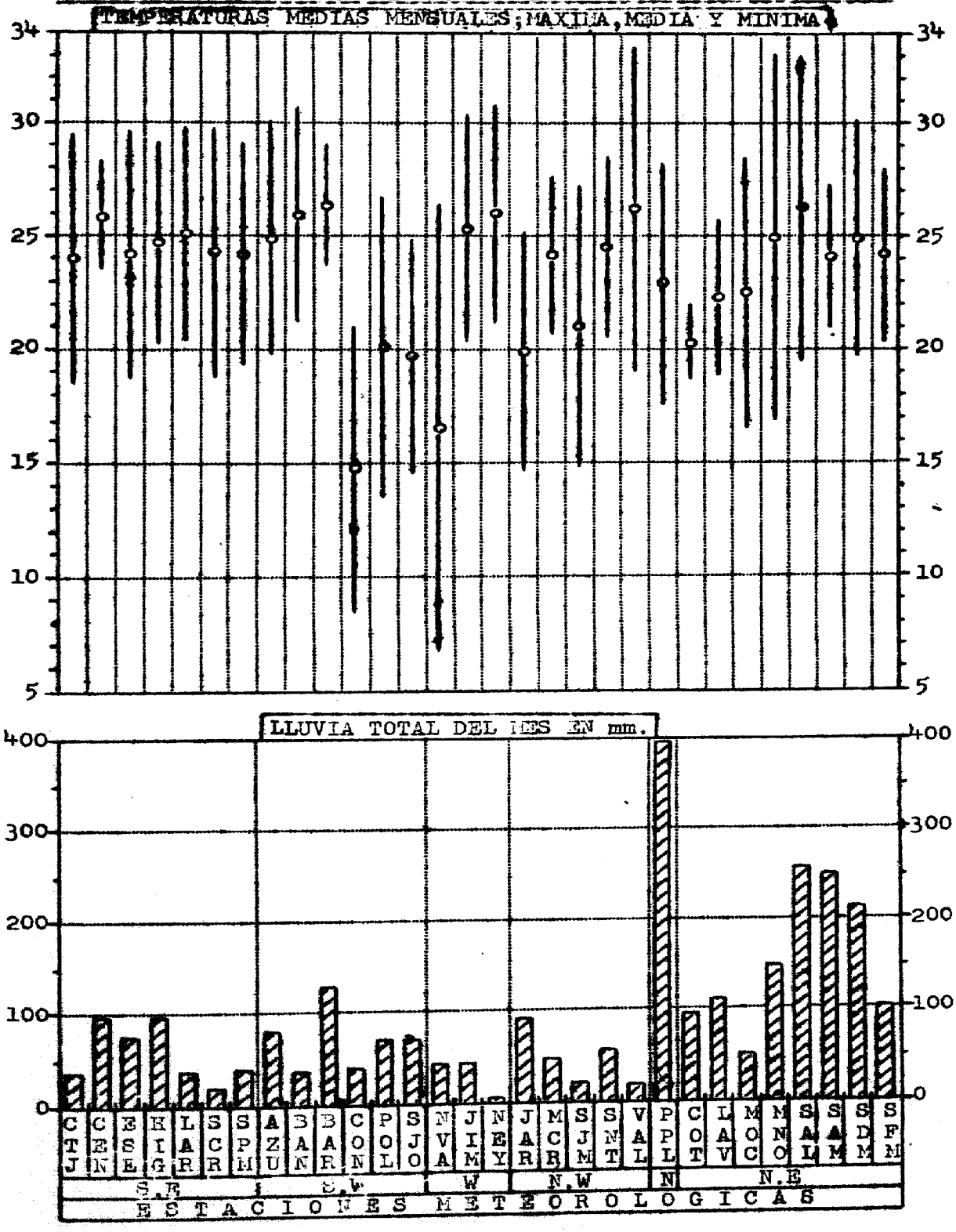

REGION SUDESTE

CTJ - Ciudad Trujillo
CEN - Cabo Engaño
ESE - El Seibo
HIG - Higüey
LAR - La Romana
SCR - San Cristóbal
SPM - San P. de Macorís

REGION SUDOESTE

AZU - Azua
BAN - Baní
BAR - Barahona
CON - Constanza
POL - Polo-Barahona
SJO - San J. de Ocoa

REGION OESTE

HVA - Hondo Valle
JIM - Jimaní
NEY - Neyba

REGION NORTE

PPL - Puerto Plata

REGION NORDOESTE

JAR - Jarabacoa
MCR - MonteCristy
SJM - San José de las Matas
SNT - Santiago
VAL - Valverde

REGION NORDESTE

COT - Cotuí
LAV - La Vega
MOC - Moca
MNO - Monseñor Nouel
SAL - Salcedo
SAM - Samaná
SDM - Sabana de la Mar
SFM - San Fco. de Macorís

RESUMEN DE LAS OBSERVACIONES SINOPTICAS PRINCIPALES MES DE DICIEMBRE 1955

DECENA DEL 1 al 10

Dia 1						
00	486	63606	60018	16173	60660	73312
	457	90000	60036	15975	95600	71107
	478	80911	56032	17179	80610	79109
06	486	83603	50022	15972	80908	72817
	457	91806	60216	16370	95600	67607
	478	71413	60032	16979	40636	77816
12	486	73606	70041	16573	18503	72212
	457	90000	70032	16673	90830	67107
	478	51412	75022	17579	32706	77313
18	486	81406	75032	17886	53736	73714
	457	91807	70032	16982	90830	74817
	478	80909	75022	17583	53706	77816
Dia 2						
00	486	03610	65006	17573	00900	70321
	457	60000	60022	16677	63500	70314
	478	50513	56012	16979	53500	73105
06	486	73606	60032	16972	60836	72707
	457	21403	60011	17373	20902	66607
	478	70513	62012	17779	75600	73607
12	486	63610	70032	17875	30736	73725
	457	90000	70036	17374	90830	68107
	478	40513	75012	17579	43500	75324
18	486	43613	75011	17682	42600	75102
	457	70906	80021	16682	73530	75820
	478	60510	75032	16982	62500	75620
Dia 3						
00	486	03608	65008	16673	00900	72320
	457	80000	60025	16674	80830	71107
	478	20513	62021	17879	21500	73115
06	486	33610	70030	16272	00860	70708
	457	21404	60011	16970	20902	67607
	478	70510	62032	17078	73500	76613
12	486	33610	75030	17073	22640	68205
	457	60000	70021	17374	60830	67107
	478	50511	75031	17578	53400	73105
18	486	70510	75032	15085	78500	72721
	457	40906	80011	17382	43530	75814
	478	20509	75011	17082	22500	73817
Dia 4						
00	486	03606	65021	16373	00900	70213
	457	41403	60011	17376	42000	72107
	478	50510	60031	17073	53500	73111
06	486	33610	50031	15572	30760	70814
	457	11403	60011	16971	11500	68610
	478	60509	62035	16177	63500	75615
12	486	73607	65031	17072	48620	70220
	457	60000	70021	18073	63500	69314
	478	80503	65026	17775	88500	75318
18	486	83611	57616	15375	85300	73725
	457	70904	80021	17678	73500	72610
	478	-----	-----	-----	-----	-----
Dia 5						
00	486	43610	60018	16272	42530	70111
	457	91804	60216	17370	95600	69103
	478	80516	56186	17376	87500	75108
06	486	03606	62001	15970	00900	70711
	457	91804	60616	17666	99500	64607
	478	80916	58025	17579	85600	73609
12	486	73606	65032	16971	12670	70212
	457	91807	70518	18073	95600	67107
	478	81407	75022	18375	88500	75317
18	486	71406	65022	15981	78500	73724
	457	50903	80012	16980	53500	74817
	478	80509	70022	17181	85600	73821
Dia 6						
00	486	40503	62021	15773	45500	72311
	457	00000	60001	16376	00000	70103
	478	40909	60012	17188	42500	73107
06	486	63606	62021	15572	60630	70710
	457	21403	60011	16671	20902	67607
	478	40909	62031	16777	42500	72605
12	486	23605	63011	15970	22600	70310
	457	00000	80000	15965	00000	63107
	478	21406	78011	14284	32500	74824
18	486	21406	78011	14384	25600	75722
	457	30906	80011	14284	32500	74824
	478	20908	75021	16682	22500	73819
Dia 7						
00	486	11805	62010	15077	11500	72215
	457	00000	60001	13974	00000	71103
	478	21404	62021	15977	21500	72103
06	486	23605	64012	14370	21700	70711
	457	31404	60011	13967	31502	63607
	478	40000	62031	15376	42500	73607
12	486	23603	60020	15171	20960	70215
	457	00000	80001	14669	00000	64110
	478	10000	75021	16269	11500	66107
18	486	11804	75011	13985	11500	75728
	457	30904	80011	14284	32500	74820
	478	21403	75021	15784	21500	75821
Dia 8						
00	486	21406	62021	14677	22500	73311
	457	00000	60021	13973	00000	70107
	478	51402	60031	15877	53500	73108
06	486	13604	63011	14970	12600	70406
	457	31403	60010	14668	32500	65607
	478	00000	62010	15972	00000	71604
12	486	93606	00124	16570	00900	70219
	457	00000	80000	15968	00000	65317
	478	30000	70102	17870	21808	78321
18	486	51405	75014	16184	35660	75816
	457	20505	80011	16384	22500	74610
	478	41403	75021	17585	42500	77616
Dia 9						
00	486	11804	63012	16377	11600	72310
	457	00000	60000	15975	00000	72110
	478	31406	75031	17579	32400	73107
06	486	13603	62010	17172	11600	70705
	457	21403	60011	16667	21500	66607
	478	20903	62011	18377	21500	75603
12	486	03606	10424	18369	00900	69214
	457	00000	80000	17365	00000	60110
	478	21402	75021	19779	21500	73116
18	486	11806	80011	17285	12500	73725
	457	20906	80011	17384	22500	74814
	478	10000	75010	18684	11500	75821
Dia 10						
00	486	03603	60000	18073	00900	72318
	457	20000	60011	16877	21500	77314
	478	20903	62031	18579	21500	73107
06	486	13605	60030	17868	10930	68809
	457	31403	60010	17682	32500	69607
	478	40906	75031	19179	42500	73612
12	486	23607	65031	19168	22600	68221
	457	00000	80000	18664	00000	63107
	478	20906	75021	20179	21500	73117
18	486	71409	70032	16786	62600	73730
	457	20906	80011	18383	21500	75817
	478	20906	75021	19184	21500	73821

RESUMEN DE LAS OBSERVACIONES SINOPTICAS PRINCIPALES
DICIEMBRE 1955
DECENA DEL 11 al 20

Dia 11						
00	486	00506	62002	17275	00900	70223
	457	01402	60000	18073	00000	70107
	478	00908	62010	19179	00000	72113
06	486	03606	60000	17269	00900	68714
	457	41404	60011	18668	42500	63607
	478	80915	60032	19078	83500	72601
12	486	33608	65020	17868	38600	68311
	457	61804	70021	18673	63500	69107
	478	40513	75021	18578	32560	72107
18	486	60506	80032	15786	58500	68726
	457	30906	80011	17383	32500	76824
	478	30912	75011	17582	22560	73821
Dia 12						
00	486	43606	63018	16273	28630	73204
	457	50000	60011	16675	53500	72107
	478	20912	62011	17379	21500	72109
06	486	03606	62000	16368	00000	68713
	457	01807	60021	16671	60830	67607
	478	30915	62011	17177	32500	72609
12	486	73606	65150	16769	75600	68221
	457	60000	70022	16674	63500	70107
	478	80913	58185	17873	86600	72113
18	486	61410	80031	14986	38660	68820
	457	90904	80205	16377	95600	73820
	478	20904	75011	16282	21500	75823
Dia 13						
00	486	03603	60002	14973	00900	72309
	457	20000	60011	14975	21500	72107
	478	70000	60025	15775	73500	73105
06	486	63607	61031	14972	68600	72701
	457	31405	60011	14270	32520	67610
	478	61403	60018	16177	63500	75601
12	486	53606	60160	16171	22660	70221
	457	70903	70021	15974	70830	70317
	478	30909	75011	17179	22508	73120
18	486	41406	70021	15586	32530	73717
	457	30905	80011	15984	32500	74814
	478	21403	75021	16684	21500	75821
Dia 14						
00	486	50903	58811	15973	57500	72210
	457	71403	60021	15677	72500	72103
	478	20904	60031	17079	21500	73109
06	486	03606	60000	16771	00900	70807
	457	31406	60011	15971	31500	68607
	478	80000	60038	17775	83500	73607
12	486	53607	65032	17270	12630	70310
	457	00904	80001	17674	00000	70110
	478	20905	75012	18578	21500	73112
18	486	41406	80026	16286	48500	73721
	457	10906	80010	16684	11500	77824
	478	30909	75011	17080	22508	75608
Dia 15						
00	486	63603	60018	16173	45630	72211
	457	00000	60000	15977	00000	71107
	478	20909	62012	17379	21500	73103
06	486	03606	65020	16370	00900	70707
	457	21403	60010	16672	21500	68607
	478	20906	62038	17177	53500	73609
12	486	53606	58401	16172	22661	72202
	457	00903	80000	16674	00000	70107
	478	20908	75031	17778	22530	73112
18	486	31809	75011	14782	22570	75728
	457	30906	80011	15284	31500	76820
	478	21405	75011	16184	20802	75827

Dia 16						
00	486	01403	65001	13976	00900	72207
	457	00000	60001	16674	00000	71324
	478	20000	62021	15777	21500	73107
06	486	40504	65021	14371	32801	70804
	457	41405	60011	14270	42500	67607
	478	20000	62030	15777	21500	72608
12	486	63605	65032	14472	22621	70206
	457	00000	80001	14967	00000	65110
	478	30000	70101	16268	35600	66115
18	486	31806	70022	15384	28501	72709
	457	40504	80011	14685	40904	75814
	478	31401	75021	15784	31500	77611
Dia 17						
00	486	20000	62012	15173	20630	73311
	457	20000	60011	15274	20904	71110
	478	30000	60011	16278	32500	73109
06	486	13606	62012	16272	12600	70403
	457	21402	26001	15976	21500	65607
	478	20000	62021	17370	22500	68102
12	486	33606	62032	16670	30831	68308
	457	80000	70026	17368	85600	65107
	478	20000	70100	18170	21500	68113
18	486	50506	80031	15486	48501	68724
	457	60905	80021	17683	60904	76610
	478	40503	75031	17782	42500	75616
Dia 18						
00	486	03606	60002	16973	00900	68319
	457	91806	60216	17674	95600	71107
	478	10506	62011	18178	11500	72116
06	486	03605	64000	18068	00900	68703
	457	71806	60215	18668	95600	65507
	478	20909	62021	18777	21500	72607
12	486	63605	70032	18268	44862	68311
	457	60000	80025	18672	60904	68816
	478	30909	75021	19479	21802	73317
18	486	31806	75011	16986	32501	72721
	457	60905	80021	18084	63500	76317
	478	30909	75021	18683	22502	75611
Dia 19						
00	486	23610	60012	17475	20670	72312
	457	60000	60021	18074	73500	71107
	478	30910	62011	18679	32500	73105
06	486	03606	65000	17070	00000	62813
	457	41402	60011	17670	40902	67610
	478	30913	62012	18778	32500	75604
12	486	73606	64038	17472	58630	70204
	457	00905	80001	18073	00000	69105
	478	60913	70052	18379	63500	73111
18	486	31804	75601	14786	38500	72733
	457	30904	80011	16684	32500	74824
	478	20908	75011	17082	22500	75821
Dia 20						
00	486	83610	58821	15572	86500	70217
	457	61402	60021	15975	63500	72107
	478	30906	62011	16377	32500	72107
06	486	03604	60000	13870	00900	70719
	457	21404	60011	14970	21500	67814
	478	20906	62011	14977	21500	72626
12	486	63606	75030	13568	12601	68305
	457	00000	80000	14973	00000	69110
	478	70000	75036	15173	45630	72113
18	486	60000	80022	12586	62600	73825
	457	30506	80011	13994	32500	74820
	478	80000	70022	14282	85600	75823

RESUMEN DE LAS OBSERVACIONES SINOPTICAS PRINCIPALES
DICIEMBRE 1955
DECENA DE 21 al 31

Dia 21						
00	486	73606	60032	13072	76600	70215
	457	60000	60022	14275	63500	71110
	478	73202	60026	14574	73500	72107
06	486	03606	65000	13270	00000	68711
	457	81805	60205	14970	85600	65603
	478	73202	60032	14071	73500	68612
12	486	73612	65022	13970	44605	70314
	457	70000	70026	14970	75600	67107
	478	80000	70036	14670	86600	68108
18	486	72306	73032	12182	53666	73726
	457	70903	80025	14276	70830	72820
	478	63602	75016	13781	42536	75828
Dia 22						
00	486	50506	65012	11172	50730	70211
	457	91803	60205	14972	95600	69110
	478	60907	65012	15770	38500	20610
06	486	23605	65012	13870	20960	68808
	457	91807	60738	15667	95600	64607
	478	41405	62021	15969	12500	69813
12	486	73606	65031	14472	22631	72209
	457	90000	70036	14971	90830	68107
	478	40908	75021	16977	21500	75000
18	486	60000	78012	13484	32601	72720
	457	91406	70032	14274	95600	70824
	478	31404	75021	14583	22506	75821
Dia 23						
00	486	10503	60012	13872	11500	72219
	457	91403	60215	14269	49560	66610
	478	21803	62021	15479	21500	73116
06	486	33603	60018	14070	35600	70806
	457	91804	60828	14665	95600	62610
	478	11405	62021	16279	12500	73821
12	486	83603	65032	15768	23513	68214
	457	70000	80022	15667	70830	62314
	478	40000	75030	17178	21500	75112
18	486	61804	75032	14284	38601	75723
	457	60903	80022	14980	60830	74817
	478	80901	75032	15883	53703	77837
Dia 24						
00	486	50903	62012	15975	42601	73219
	457	91403	50205	15974	95600	71317
	478	60907	62012	17477	42701	75319
06	486	23600	62010	16572	24600	72704
	457	91807	60216	16669	95600	66607
	478	40508	62031	17577	43500	72815
12	486	63606	65030	17472	22630	72213
	457	70000	70022	17672	70830	69314
	478	40508	75021	18578	42500	75112
18	486	63606	70022	16286	68600	72720
	457	50904	80021	17382	53500	77820
	478	30509	75021	17382	32500	75827
Dia 25						
00	486	20403	62018	16273	20960	72212
	457	30000	60011	16675	32500	71207
	478	80909	62032	17378	84600	72108
06	486	33606	65031	15970	38600	70810
	457	71404	60021	16670	70830	67607
	478	70908	62032	16578	73500	72611
12	486	63608	60030	15770	52860	70311
	457	90000	70036	16670	90830	67103
	478	50509	75012	17177	52500	75112
18	486	51812	65022	14984	58600	73716
	457	30905	80011	14980	32500	74820
	478	50508	75031	15082	53500	75831
Dia 26						
00	486	70000	62032	13873	43520	72311
	457	30905	80011	14980	32500	74820
	478	60910	62032	14978	43703	72601
06	486	73606	63032	14070	23662	70404
	457	-----	-----	-----	-----	-----
	478	20911	62012	14677	23500	73612
12	486	53604	60031	11368	54501	68316
	457	40000	70012	13272	42500	69107
	478	71402	70038	14576	73500	73112
18	486	61410	78172	12186	47502	73826
	457	80906	80021	12978	85600	75814
	478	80908	70018	13980	85600	73819
Dia 27						
00	486	83603	64809	13172	73601	69214
	457	91806	60205	13272	95600	69107
	478	20910	62012	12677	21500	72601
06	486	43603	60011	12967	40770	64710
	457	91806	60216	12568	95600	65610
	478	20908	65021	14275	21500	70603
12	486	33610	65030	13966	11740	66218
	457	50000	80012	13270	50830	65110
	478	40510	75031	14677	42500	70119
18	486	60508	81031	12184	48631	68725
	457	20903	80011	12582	22500	77824
	478	30509	75021	13981	32500	72820
Dia 28						
00	486	10510	65011	13172	10740	66114
	457	40000	60011	12974	41530	71110
	478	30907	75031	12777	22531	70605
06	486	53606	65022	13567	50960	66811
	457	01403	60006	13570	00000	67607
	478	80906	60035	14575	85600	73609
12	486	33607	70012	14068	32630	66208
	457	00000	80000	14269	00000	66110
	478	70910	75012	15175	73500	75601
18	486	63610	75021	13685	48670	68718
	457	50904	80015	15678	52500	72607
	478	70510	75022	15379	75600	72816
Dia 29						
00	486	13610	65041	15572	14500	64221
	457	20000	60011	16373	21500	70110
	478	80509	60608	16675	88500	75604
06	486	13610	63010	15968	12640	66708
	457	41403	60011	17378	40902	67603
	478	40511	65022	16577	32630	72611
12	486	13616	70021	15868	12600	64314
	457	91808	70256	18072	95600	68110
	478	10511	75011	16577	11500	72112
18	486	73617	70251	14277	58560	70732
	457	93608	80032	18075	95600	71814
	478	30511	75021	15978	33500	72823
Dia 30						
00	486	23610	65018	16670	20770	68219
	457	91406	60032	18372	95600	68107
	478	80513	58022	16674	80660	68111
06	486	03615	62000	17068	00000	66703
	457	91809	67035	18267	95830	64610
	478	80516	65022	17475	80676	70101
12	486	23613	70000	16362	25600	61209
	457	60905	70022	18672	60830	69107
	478	40513	75011	17774	43500	63111
18	486	53616	75031	15077	35630	63719
	457	83604	80022	16675	83500	72827
	478	60512	75031	15877	43703	70620
Dia 31						
00	486	03606	64000	14366	00900	61213
	457	91405	60215	15970	95600	67107
	478	20511	56021	16275	22500	64107
06	486	03606	63000	14663	00900	59707
	457	21103	60012	15266	31502	63607
	478	80908	65031	15075	80660	70604
12	486	13606	50030	14061	10930	57311
	457	00000	80000	14658	00000	55107
	478	20503	75012	14975	23500	66315
18	486	21803	80031	12782	22500	66716
	457	20904	80010	14278	21500	71817
	478	30902	75031	13980	33500	77821

SERVICIO METEOROLOGICO NACIONAL
MARINA DE GUERRA

OBSERVACIONES DE VIENTOS EN ALTURA CON GLOBO PILOTO
MES DE DICIEMBRE DE 1955

Dia 1
486 03481 0311 20910 1013 40913 0913 60913 1010 81208 1507
01705
486 15481 0607 20810 1013 40915 0815

Dia 2
486 03481 0417 20622 0723 40719 0616 60615 0514 80516 0621
00618 20124
486 15482 0311 20411 0415

Dia 3
486 03482 0324 20728 0726 40926 0926 60822 0724 80624
486 15482 0314 20519 0625 40627 0624 60721 0625 80628 0724
00613 20614 41011

Dia 4
486 03481 0327 20330 0329 40427 0427 60428 0525 80620 0721
00717 20724 41305 60411
486 15481 - PINO -

Dia 5
486 03481 0620 20827 1022 40920
486 15481 0612 20820 0924 40919 0919

Dia 6
486 03481 0913 20811 1010 41308 1004 60926 0803 80618 0915
486 15411 1006 21208 1313 41313 1312 61409 1507 80903 0312
00414 23316 40112

Dia 7
486 03421 1411 21512 1611 41709 1703 63203
486 15481 1303 21605 1704 40702 0207 60406 0506 80310 0211
00306 20206 40105 63409 82309 02706 21805

Dia 8
486 03481 1409 21309 1306 41407 1303 61103
486 15431 1503 21507 1606 41706 1505 21206

Dia 9
486 03481 1103 21204 1204 41003 1002 61203 1204 81105 0806
00804
486 15471 0902 21708 1312 41314 1313 61314 1312 81515 1411
01312

Dia 10
486 03481 1107 21214 1213 41310 1209 61110 0605 80304 0804
00707 22303 41712 61720 81525 02014
486 15482 10608 20712 30714 40718 50721 60616 70619 80616

Dia 11
486 03482 0621 20621 0619 40511 0518 60417 0319 80519 0617
00522 21110 41308 61312
486 15412 0414 20415 0613 40712 0813 61012 1511 81215 0815
00714 20722

Dia 12
486 03481 0616 20821 0922 40819 0914 60912 0606 80709
486 15412 0712 21116 1115 41115 1315 61329 1229 81125 1316
01419 21410 41509 60907 81712 01818 52112

Dia 13
486 - PINO -
486 15431 1305 21410 1414 41415 1418 61312

Dia 14
486 03481 0609 21110 1111 41015 1216 61113 1012 81011 1211
01310 20707
486 15482 0410 20714 0814 40914

Dia 15
486 03481 0614 20816 0816 40913 0711 60509 0611 80811 0704
03601 21306 40917
486 15471 0905 21205 1207 41508

OBSERVACIONES DE VIENTOS EN ALTURA CON GLOBO PILOTO
MES DE DICIEMBRE DE 1955

Dia 16

486 03481 1306 21406 1604 41605 1404 60803 0505
486 15471 1901 21704 1408 41809

Dia 17

486 03411 0608 20608 0505 40206 0608 60307 0405 83507 3605
00308
486 15481 0311 20412 0411 40509 0410 60412 0310 80308 0408
00510 20511 40708 60605 80701 02711

Dia 18

486 03481 0316 20519 0616 40613 0714 0714 60614 0416 80520
0621 00623 20620 40519
486 15481 0512 20716 0916 41015 1017 61019 0919 81018 1119
01214 21413 41111

Dia 19

486 03481 0412 20813 0910 41012 1012 60912 0813 80914
486 15481 0412 20813 0912 40912 0812 60708 0606 80704 1005
01305 20907 40710 60913 80911 00900 52809 02519

Dia 20

486 03481 1314 21412 1410 41310 1111 61010 0809 81510 0620
00907 20902 41027 61707 81804
486 15412 3007 23418 0413 40922 0704 61504 1503 81602 1510
01511 21307 40605 61106 80709

Dia 21

486 03481 0213 21105 0902 40505 0403
486 15481 0211 20412 0606 40606 0406

Dia 22

486 03481 0709 20908 1008 41106 1004 61002 0502 80502 0103
00203 20402
486 15412 1209 21309 1309 41309 1309 61409 1609 81709 1608
02402 23007

Dia 23

486 03480 1106 21612 1711 41710
486 15411 1006 21207 1210 41309 1308 61908 1907 82105 2103
02902 23006 42605 62707 82513 02515

Dia 24

486 03411 0209 20405 0505
486 15411 0408 20509 0612 40610 0709 60509 0412

Dia 25

486 03481 0415 20617 0714 40712 0613 60614 0514 80714 0613
486 15481 - PINO -

Dia 26

486 03481 0612 21410 0913 40808 0708 60613 0612 80713 0813
00713 20712 40910 60905 80902 01611
486 15412 0910 21013 1215 41211 1112

Dia 27

486 03481 0117 20612 0910 41011 0907 60910 0910 81009 1109
01011
486 15481 0412 20710 0911 40910 0610 60612 0512 83607 3508
03502 21505 42005 62210 82419 02510

Dia 28

486 03481 0515 20714 0910 40407 0511 60617 0517 80415 0207
03501 22702 42704 62706

Dia 29

486 03481 0129 20234 0337 40330 0328 60424 0423 80421 0521
00516 20812 41013 61205 82507
486 15482 0121 20324 0325 40422 0420 60519

Dia 30

486 03481 0129 20234 0337 40330 0328 60424 0423 80421 0521
00516 20812 41013 61205 82507
486 15483 0328 20334 0335 40331 0425 60629 0627 80724 0608
03507 22509 42708 62907 83309 03407

Dia 31

486 03481 0416 20621 0621 40518 0417 63614 3209 82510 2713
02513 22611 42407 62511 82615
486 15411 0608 20811 0811 40603 3205 62812 2813 82714 2513
02513 22413 42614 62516 82518 02517 52736