REPUBLICA DOMINICANA

SECRETARIA DE ESTADO DE LAS FUERZAS ARMADAS
SERVICIO METEOROLOGICO NACIONAL

Dominican Republic Servicio Meteorologico
Informe del tiempo.

BOLETIN MENSUAL CLIMATOLOGICO

QC
987
.D65
B45
1957

ENERO 1957

LIBRARY
APR 1 6 1960
WEATHER BUREAU

LIBRARY
DEC 1 5 2001
National Oceanic &
Atmospheric Administration
U.S. Dept. of Commerce

S
M N

LIBRARY
JUN 1 4 1957
WEATHER BUREAU

PUBLICADO POR LA OFICINA CENTRAL
DEL SERVICIO METECROLOGICO NACIONAL
CIUDAD TRUJILLO, D. N.

108 998

National Oceanic and Atmospheric Administration

Climate Database Modernization Program

ERRATA NOTICE

One or more conditions of the original document may affect the quality of the image, such as:

Discolored pages
Faded or light ink
Binding intrudes into the text

This document has been imaged through the NOAA Climate Database Modernization Program. To view the original document, please contact the NOAA Central Library in Silver Spring, MD at (301) 713-2607 x124 or www.reference@nodc.noaa.gov.

LASON
Imaging Subcontractor
12200 Kiln Court
Beltsville, MD 20704-1387
March 28, 2002

REPUBLICA DOMINICANA

S E R V I C I O M E T E O R O L O G I C O N A C I O N A L

- - - - - -O- - - - - -

ENERO 1957

I N D I C E

Informe del Tiempo correspondiente 1

Datos Climatológicos de la República Dominicana..... 2

Gráfico del Tiempo en Ciudad Trujillo..... 7

Gráfico de Temperatura y Lluvia en estaciones seleccionadas8

Observaciones Sinopticas principales 9

Observaciones de Vientos en Altura con Globo Piloto 12

REPUBLICA DOMINICANA

SERVICIO METEOROLOGICO NACIONAL

INFORME DEL TIEMPO CORRESPONDIENTE AL MES DE ENERO DE 1957

PRESIONES: Los promedios mensuales han sido los siguientes: Ciudad Trujillo 764.7 mm., o sea 2.0 mm. más que lo normal. San Cristóbal 764.6 mm., también 2.0 mm. más que lo normal. Puerto Plata 764.5 mm. o sea 1.3 más que lo normal. Cabo Engaño 765.3 mm.

TEMPERATURAS: En Ciudad Trujillo se registró una media mensual de 23.9oC., normal. En San Cristóbal, 23.8oC., normal. En Puerto Plata 22.2oC., normal. En Cabo Engaño 24.9oC.
Las temperaturas extremas se registraron en Bánica, Provincia San Rafael, y Constanza, Provincia de La Vega, con 36.0oC. y 1.0oC respectivamente.

LLUVIAS: Estas han sido muy abundantes en las regiones Norte y Noreste; considerables en la región Sureste; algo menores en las regiones Suroeste y Noroeste; y escasísimas en la región Oeste. En Ciudad Trujillo se registró una precipitación pluvial de 58.7 mm., en 13 días, ligeramente por debajo de lo normal. En San Cristóbal se anotaron 80.0 mm. en 17 días, más o menos normal. En Puerto Plata se registraron 343.8 mm. en 18 días, muy por encima de lo normal. En Cabo Engaño se registraron 38.4 mm. en 3 días.
La mayor caída de lluvia se registró en Julia Molina, Provincia de Samaná, con 355.9 mm. en 20 días.

HUMEDAD RELATIVA: Las registradas en Ciudad Trujillo fueron las siguientes: 89.7 %, la más alta durante el mes, y 76.3 %, la más baja, como promedios diarios, y 83.3 % como promedio mensual.
En San Cristóbal, Puerto Plata y Cabo Engaño se registraron 76.8 %, 84.9 % y 94.2 %, respectivamente.

VIENTOS: En Ciudad Trujillo, durante este mes, el promedio de velocidad fué de 13,365 metros por hora, y las frecuencias de direcciones fueron las siguientes: Del Norte 56 %, del Noreste 27 %, del Este 15 % y del Oeste 2 %. La mayor velocidad fué registrada el día 27, siendo de 48 Kilómetros por hora del Este. En San Cristóbal predominaron los vientos del Norte, con una velocidad máxima de 48 Kms. por hora del Norte, registrada el dia 19. En Puerto Plata predominaron los vientos del Este, con una velocidad máxima de 26 Kms. por hora del Este, ocurrida el dia 30. En Cabo Engaño predominaron los vientos del Este, con una velocidad máxima de 28 Kms. por hora del Este, observada el dia 19.

INSOLACION: En Ciudad Trujillo se registraron 159 horas y 37 minutos de sol durante el mes. En San Cristóbal 159 horas y 5 minutos.

NUBOSIDAD: La nubosidad ha sido muy abundante durante el mes en las regiones Norte y Nordeste, y considerable en el resto del país.
En Ciudad Trujillo se registraron 3 días claros y 28 seminublados.
En San Cristóbal 2 días claros y 10 seminublados y 19 nublados.
En Puerto Plata, 8 días claros, 21 seminublados y 2 nublados. En Cabo Engaño, 2 días claros y 29 seminublados.

TORMENTAS: No ocurrieron durante el mes.

JUAN BAUTISTA CAMBIASO V.,
Director General
Servicio Meteorológico Nacional.

CIUDAD TRUJILLO, D.N.
ENERO DE 1957

REPUBLICA DOMINICANA

SERVICIO METEOROLOGICO NACIONAL

DATOS CLIMATOLOGICOS DE LA REPUBLICA DOMINICANA CORRESPONDIENTES

AL MES DE ENERO DE 1957

REGIONES	LATITUD NORTE	LONGITUD OESTE	TEMPERATURAS PROMEDIOS MENSUALES MAX.	MIN.	MED.	LLUVIAS (M.M.)	DIAS
REGION SURESTE:							
CIUDAD TRUJILLO	18 27	69 53	28.8	19.1	23.9	58.7	13
EST. AEROPUERTO			29.7	20.2	25.0	60.1	14
UNIVERSIDAD			28.8	20.6	24.7	72.4	18
BAYAGUANA						18.4	4
CABO ENGAÑO	18 37	68 14	27.7	22.2	24.9	38.4	8
HATO MAYOR	18 45	69 15	31.0	18.7	24.9	19.0	6
HIGUEY			30.3	20.2	25.3	46.4	16
ING. ANGELINA							
Batey Atilano #1						29.2	
" " #2						16.8	
" Central						21.8	
" Constancia						31.7	
" Laura						27.2	
" Higuamo #1							
" " #2							
" " #3							
" San Felipe						13.5	
" Santo Angel						21.6	
" San Juan Bta.						30.0	
ING. BOCA CHICA							
Batey Babilonia						42.2	8
" Brujuelas						34.0	7
" Central						41.4	9
" Conejo						33.0	9
" Gautier						37.8	10
" Guayabal						38.9	6
" Hato Viejo						43.4	8
" " " #2						42.2	8
" " " #3						38.4	8
" Jube						33.3	9
" La Cruz						30.2	1
" Mamey						37.3	8
" Mula						15.0	3
" Tumba						67.6	6
" Victorina						41.7	4
ING. CAEY							
Batey Atilano S.J.						18.0	3
" Campo Abajo						38.1	5
" " Arriba						57.1	8
" Catalina						7.6	1
" Central						33.0	2
" Las Mercedes						54.6	7
" Laura Amelia						88.1	8
" Pizarrete						22.9	4
" San José						22.9	4
ING. CATAREY							
Batey Central						151.6	17
Colonia Básima						129.0	17

-Sigue-

REGIONES	LATITUD NORTE	LONGITUD OESTE	TEMPERATURAS PROMEDIOS MENSUALES MAX.	MIN.	MED.	LLUVIAS (M.M.)	DIAS
Col. Catarey							
" Hormigo						121.9	17
" Km. 55						164.6	17
" Km. 59							
" Km. 63						157.7	16
" Piedra Blanca						142.7	17
ING. CONSUELO							
" CRISTOBAL COLON			28.0	22.7	25.3	0.76	7
" CENTRAL OZAMA							
Batey Ceyba						38.1	6
" Central							
" Chirino						38.9	7
" El Dean						73.2	10
" Mata Indios						38.4	8
" " Mamón						45.2	7
" Reventón						20.3	7
" San Joaquín						67.6	6
" Tosa						38.9	5
" Yabacao						34.8	7
ING. PORVENIR							
Batey Central						33.0	14
" Cumayasa						44.7	8
" El Soco						17.5	12
" Esperanza						33.3	8
" Eureka						35.1	9
" Jagual						14.5	8
" Los Arados						15.7	7
" Olivari #1						26.9	8
" " #2						21.6	8
" Pico Blanco						25.4	10
" Porvenir						30.0	9
" Regajo						25.4	9
ING. Quisqueya							
" Central R.HAINA							
Batey Antoncí						21.6	3
" Ara						34.0	7
" Arenoso						63.5	8
" Aserradero						50.8	8
" Altagracia						49.8	7
" Buena Vista							
" Carmona						24.1	9
" Cojobal						55.9	11
" Cabeza de Tora							
" Enriquillo						25.4	6
" Frias						27.2	4
" Guanuma						60.2	11
" Gonzalo						32.5	10
" Hoyo de Pum						27.4	2
" Juan Sánchez						48.3	8
" La Duquesa						129.3	12
" Los Marcos							
" Las Charcas						83.8	13
" Payabo						64.5	9
" Rincón Claro						219.2	14
" Santa Ana						85.6	11
" San Pedro						109.2	14
" Sabana Larga						61.0	11
" San Antonio						.76.2	11
" Taranas						24.1	9
" Zapote						134.9	12

REGIONES	LATITUD NORTE	LONGITUD OESTE	TEMPERATURAS PROMEDIOS MENSUALES MAX.	MIN.	MED.	LLUVIAS (M.M.)	DIAS
ING. CENTRAL ROMANA							
Batey Bermejo						25.4	2
" Cacata						45.0	12
" Cajuil						44.7	10
" Campiña						24.6	6
" Campo Alegre						24.1	5
" Concho Primo						49.5	9
" Cuya Norte:						33.0	6
" Chavón Abajo						43.2	9
" Espinillo						11.9	4
" Estante Alto						2.5	1
" Gina						47.8	8
" Goico						9.4	3
" Guanábanas:						23.4	7
" Guaymate						33.0	8
" Guerrero						26.7	6
" Higueral						39.9	10
" La Guázuma:						27.9	3
" La Luisa						51.3	7
" La Noria						27.9	11
" La Ceja						30.0	5
" Magdalena						46.2	5
" Mercedes						31.2	8
" Mosquitos						19.6	5
" Nigua						40.4	10
" Nuevo Aletón						72.9	10
" Pintado 105						24.9	8
" " 108						36.8	6
" Ramón Gordo						21.6	5
" R. Viejo						35.6	7
" Sabana						23.4	7
" Salado						20.6	7
" San J. B. Aires						36.8	8
" Santa Clara						7.6	2
" " Lucia:							
" " Rosa						15.2	6
" P. Nuevo						6.1	3
ING. SANTA FE							
Batey Alemán						17.5	7
" Altagracia:						24.1	2
" Amador						6.6	3
" Americana						31.7	10
" Arroyo Lucas						19.0	4
" Baragüeyano						11.4	3
" Bejucal						32.5	6
" Bobadilla						15.5	8
" Cabeza de Toro						14.5	4
" Campiña						21.6	5
" Central						26.4	8
" Concho Primo						8.1	4
" Copey						15.2	3
" Diego						14.0	3
" El Higo							
" Guanábanas:						17.8	4
" Guazaba						22.9	6
" Guayacanes:						10.2	4
" Higüeyana						35.6	4
" Inocencia						32.3	11
" Jabilla Gorda						10.7	5

-Sigue-

REGIONES	LATITUD NORTE	LONGITUD OESTE	TEMPERATURAS PROMEDIOS MENSUALES MAX.	MIN.	MED.	LLUVIAS (M.M.)	DIAS
Batey La Balsa						15.2	5
" La Cubana						14.7	5
" La Gina						17.3	2
" Lechugas						37.3	7
" Lima						36.1	6
" Marchena						6.9	2
" Monte Cristy						31.5	9
" Piñones						19.0	4
" Regajo						10.2	2
" Solano						17.3	4
LA ROMANA	18 24	68 57	29.8	19.8	24.8	39.0	15
LOS LLANOS						12.1	1
MONTE PLATA	18 48	69 46	23.9	19.1	21.5	37.6	11
SAN CRISTOBAL	18 24	70 06	28.7	18.9	23.8	80.0	17
SAN PEDRO MACORIS	18 25	69 19	29.2	18.6	23.9	39.8	10
SEYBO	18 45	69 01	29.0	18.4	23.7	32.0	12
VILLA ALTAGRACIA						104.6	14
YAMASA			29.5	18.0	24.3	79.8	10
REGION NORESTE:							
CEVICOS	19 00	69 58				87.0	18
COTUI	19 03	70 08	24.0	18.0	21.0	65.0	13
ESC.AGRIC.S.J.BOSCO	19 23	70 31	26.5	18.1	22.3	74.5	17
HACIENDA EL YUNQUE							
LA VEGA	19 13	70 31	28.2	19.0	23.6	64.2	13
MICHES						70.3	12
MONSEÑOR NOUEL	18 56	70 24	27.5	17.4	22.5	129.5	18
PIMENTEL	19 10	70 06	27.6	17.9	22.7	150.0	15
SABANA DE LA MAR	19 03	69 22	27.6	20.1	23.9	122.5	25
SALCEDO	19 32	70 24	29.8	18.7	24.3	85.6	18
SAMANA	19 12	69 19	27.0	20.3	23.7	97.6	7
SANCHEZ			30.7	19.8	25.3	47.0	11
SAN FCO. MACORIS			28.4	19.1	23.7	69.6	14
VILLA RIVAS	19 10	64 54	29.4	19.7	24.5	148.0	16
REGION SUROESTE:							
AZUA	17 27	70 48	31.6	16.5	24.1		
BANI			29.9	21.9	25.9	21.1	7
BARAHONA	18 12	71 04	29.5	22.5	26.0	1.0	1
CABRAL							
CONSTANZA			14.7	3.0	8.9	26.2	7
LA ESTANCIA #1							
" " #2							
" " #3							
PADRE LAS CASAS			29.7	13.7	21.8		
PERDENALES							
POLO			26.0	13.4	19.7	36.7	8
RANCHO ARRIBA						62.6	20
SAN JOSE DE OCOA	18 32	70 30	25.2	14.9	20.1	35.0	8
S.J.DE LA MAGUANA	18 43	71 13	27.6	14.4	21.0		
REGION NOROESTE:							
DAJABON							
GRENADA COMPANY							
Dominican							
Higuero							
Isabel						2.5	1
Jaram						5.1	1

-Sigue-

REGIONES	LATITUD NORTE	LONGITUD OESTE	TEMPERATURAS PROMEDIOS MENSUALES MAX.	MIN.	MED.	LLUVIAS (M.M.)	DIAS
Julian						2.5	1
La Cruz						3.3	1
Madre						2.0	1
Maguaca						2.3	1
Puerto Libertador							
Sanita							
Walterio							
JARABACOA	19 06	70 37	26.2	13.3	19.7	69.8	9
MONTE CRISTY	19 51	71 39	29.8	19.5	24.7	14.9	4
SALTO DE JIMENOA						96.3	15
S.JOSE DE LAS MATAS			27.0	15.2	21.1	27.2	11
SANTIAGO	19 26	70 42	29.5	18.5	24.0	36.1	7
SANTIAGO RODRIGUEZ	19 29	71 21					
VALVERDE	19 34	71 04	32.1	18.6	25.3	3.3	2
VILLA ISABEL			28.4	17.2	22.8	7.6	1
MONCION	19 25	71 09	30.6	14.9	22.7		
REGION NORTE:							
PUERTO PLATA	19 41	70 40	22.3	17.1	22.2	343.8	18
ALTAMIRA			28.2	17.1	22.7	186.8	13
CABRERA	19 37	69 53				114.5	11
GASPAR HERNANDEZ						163.1	18
IMBERT			28.3	17.0	22.7	164.3	16
INGENIO AMISTAD						307.3	12
" MONTE LLANO						136.1	15
Batey Atollador						176.5	15
" Caraballo						97.5	11
" Mozoví						125.5	13
JULIA MOLINA						355.9	20
LUPERON			26.9	18.2	22.5	158.0	10
RIO SAN JUAN						164.2	16
YASICA						127.7	12
REGION OESTE:							
BANICA	18 34	71 41	33.9	13.3	23.6		
EL CERCADO	18 43	71 30				6.0	1
ELIAS PIÑA	18 53	71 44					
HONDO VALLE			28.9	9.4	19.1		
JIMANI	18 27	71 46	30.5	20.5	25.5		
LAS MATAS DE FARFAN							
NEYBA	18 24	71 24					
RESTAURACION							
PUERTO ESCONDIDO			30.5	10.5	20.5		

JUAN BAUTISTA CAMBIASO V.,
Director General
Servicio Meteorológico Nacional.-

CIUDAD TRUJILLO, D.N.
MES DE ENERO 1957

REPUBLICA DOMINICANA
SERVICIO METEOROLOGICO NACIONAL
GRAFICO DEL TIEMPO EN CIUDAD TRUJILLO-MES DE ENERO DE 1957

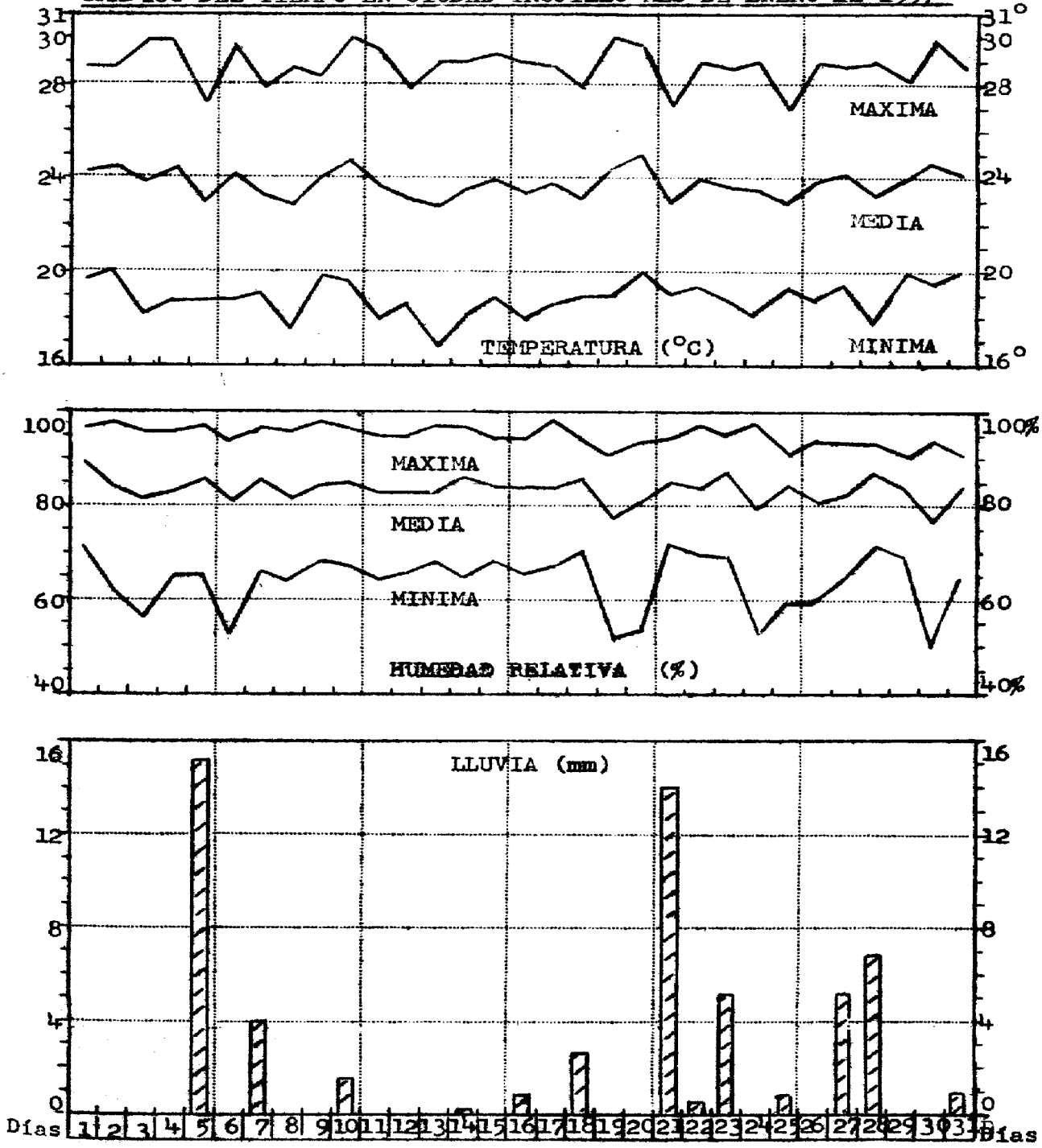

ROSAS DE FRECUENCIA DE LAS DIRECCIONES DEL VIENTO

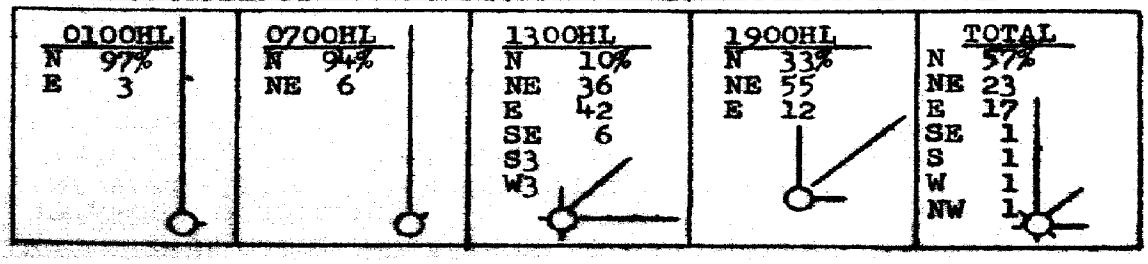

SERVICIO METEOROLOGICO NACIONAL
ENERO 1957

GRAFICO DE TEMPERATURA Y LLUVIA EN ESTACIONES SELECCIONADAS

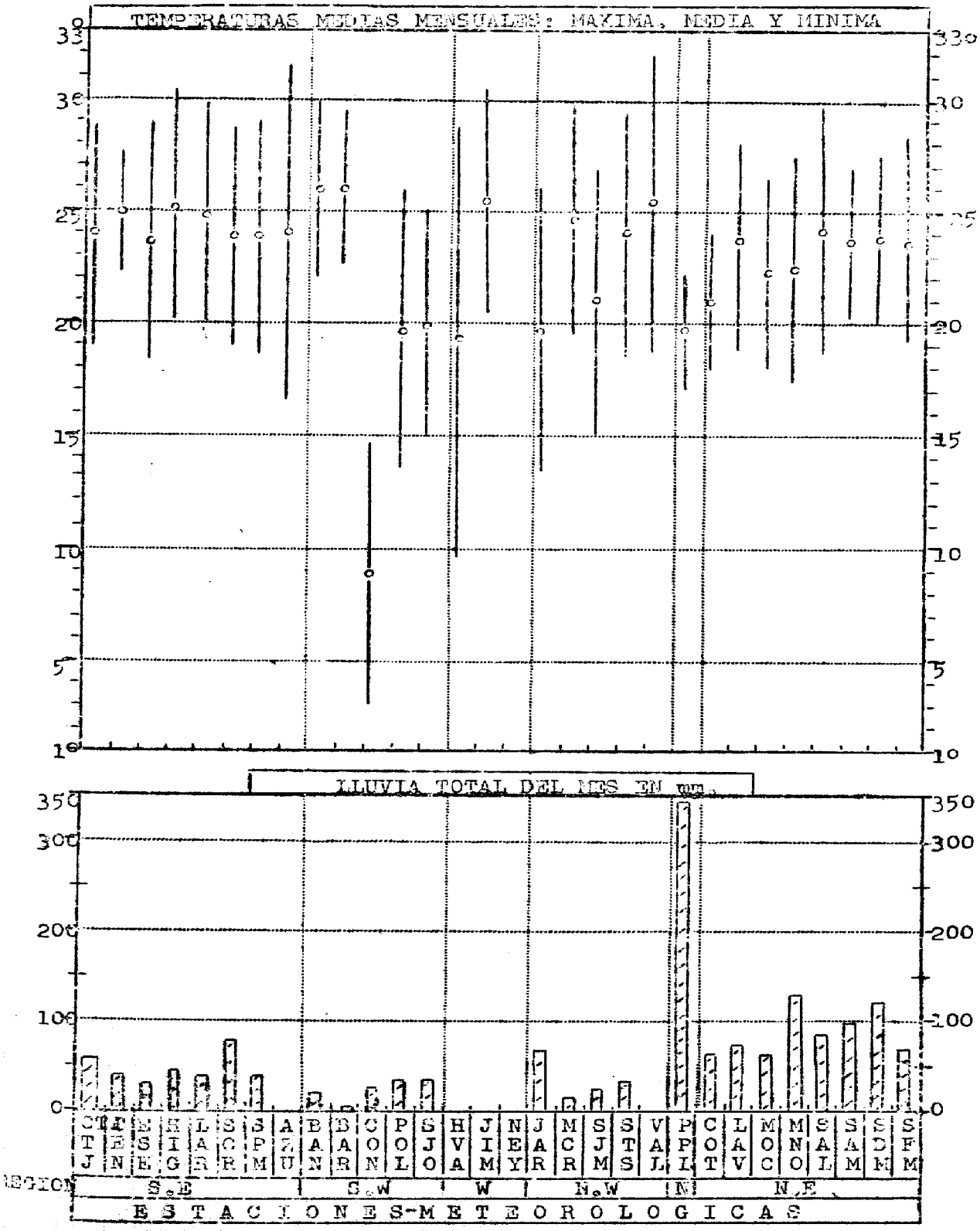

EL SIGNIFICADO DE LOS INDICATIVOS LITERALES SE DETALLA EN LA PAGINA SIGUIENTE.

REGION SURESTE

CTJ - Ciudad Trujillo
CEN - Cabo Engaño
ESE - El Seibo
HIG - Higüey
LAR - La Romana
SCR - San Cristóbal
SPM - San P. de Macorís

REGION SUROESTE

AZU - Azua
BAN - Baní
BAR - Barahona
CON - Constanza
POL - Polo-Barahona
SJO - San José de Ocoa

REGION OESTE

HVA - Hondo Valle
JIM - Jimaní
NEY - Neyba

REGION NORTE

PPL- Puerto Plata

REGION NOROESTE

JAR - Jarabacoa
MCR - Montecristi
SJM - San José de las M.
SNT - Santiago
VAL - Valverde

REGION NORESTE

COT - Cotuí
LAV - La Vega
MOC - Moca
MNO - Monseñor Nouel
SAL - Salcedo
SAM - Samaná
SDM - Sabana de la Mar
SFM - San Fco. de Mrís.

SERVICIO METEOROLOGICO NACIONAL

RESUMEN DE LAS OBSERVACIONES SINOPTICAS PRINCIPALES

ENERO DE 1957

Decena del 1 al 10

Día 1						
00	486	40910	62021	17577	42600	75109
	457	50000	60012	15976	52500	72103
	478	40910	60012	19579	42500	77221
06	486	13606	62012	17570	10730	70709
	457	61404	60021	23083	66610	47362
	478	40910	60021	20579	42500	77210
12	486	63606	62031	17871	60730	70312
	457	00000	80001	17272	00900	66317
	478	10910	60011	19177	10740	77201
18	486	52706	65022	16784	52500	72727
	457	30904	80011	16984	32500	76814
	478	40910	65031	18382	42500	81720
Día 2						
00	486	60903	60031	15877	60730	66205
	457	01402	60001	15274	00900	71107
	478	30910	68011	17079	38500	77719
06	486	63606	60032	16372	42530	72406
	457	21404	60010	11968	20902	67603
	478	30903	62011	16273	68500	21217
12	486	70506	62022	16670	52530	70313
	457	00000	80001	15972	00900	69110
	478	52703	60022	17172	58500	70216
18	486	41403	75031	15583	48530	70723
	457	30906	80011	15282	31500	77814
	478	30000	70001	16782	32600	81619
Día 3						
00	486	00903	65001	14973	00900	70303
	457	00000	60001	14374	00900	71103
	478	10703	60012	14677	12600	75712
06	486	03606	60001	16168	00900	66402
	457	41402	60011	15669	42500	64603
	478	00906	60001	16377	00900	75710
12	486	13606	70020	17066	12600	66316
	457	00000	80001	16670	00900	65314
	478	20706	65031	14977	22600	75712
18	486	50506	72022	16386	52500	68720
	457	40506	80011	17381	40830	77607
	478	40706	68031	16982	42600	81720
Día 4						
00	486	10506	62011	17173	11500	68218
	457	91403	50216	17372	95600	69110
	478	00510	65011	16577	00900	77705
06	486	03606	60000	18070	00900	68402
	457	91808	50216	17666	95600	63607
	478	00910	60101	17277	00900	73719
12	486	13606	75030	18768	12600	68315
	457	91804	60058	19067	99500	64317
	478	50710	65031	17477	52600	75207
18	486	50906	74031	18082	52600	72717
	457	61404	80022	19679	65600	75603
	478	60508	65032	18081	62600	79729
Día 5						
00	486	30510	65012	18075	36600	68314
	457	-----	-----	-----	-----	-----
	478	40710	65012	16677	42600	77714
06	486	03606	62000	18470	00900	68005
	457	-----	-----	-----	-----	-----
	478	30506	65031	16977	32600	75713
12	486	23610	67030	19370	12601	68221
	457	80000	70026	18670	80830	64107
	478	50506	65030	17077	58500	77205
18	486	70913	60252	17182	78500	70719
	457	70804	80022	18082	70830	74820
	478	40906	65008	17582	48506	81732
Día 6						
00	486	33606	62018	17571	32500	70203
	457	20000	60011	18074	20902	70107
	478	40910	65031	17179	48500	77712
06	486	03608	65000	18370	00900	68401
	457	61403	60022	18068	60830	63610
	478	10910	65021	17577	11600	77705
12	486	53608	62030	18770	32601	68315
	457	00000	80001	18674	00900	68110
	478	50905	65031	16777	58500	77708
18	486	50513	67031	17686	52500	68723
	457	50906	80021	18682	52500	77814
	478	40706	65012	18081	48600	79730
Día 7						
00	486	03603	65002	18272	00900	66215
	457	20000	60011	18073	21500	70103
	478	30910	65012	16777	21630	77713
06	486	03606	60000	17970	00900	68714
	457	31403	60011	18067	31500	64610
	478	10910	65030	17277	12600	77703
12	486	73609	70030	18070	26631	68209
	457	80000	70216	17670	80830	62103
	478	-----	-----	-----	-----	-----
18	486	70506	69025	17081	78500	70721
	457	50509	80012	16980	53500	76820
	478	50908	65012	18382	48520	81716
Día 8						
00	486	83606	58602	16673	88500	72209
	457	21402	60012	16373	21500	70107
	478	10910	65011	15377	12600	75718
06	486	03606	62002	16568	00900	66709
	457	10000	60001	16668	10902	63607
	478	10910	65011	15377	12600	75718
12	486	23606	65030	17267	28500	66314
	457	00000	80000	16967	00900	64110
	478	20906	65021	15975	21600	75202
18	486	40906	74031	16682	48600	70718
	457	20506	80011	18082	21500	75607
	478	40904	65022	17582	22630	79709
Día 9						
00	486	30506	65012	17273	22630	66313
	457	70000	60022	16973	70830	69103
	478	30706	65031	17077	21620	77705
06	486	23606	65030	18770	21600	68702
	457	61404	60021	18069	60830	63607
	478	50906	65031	19077	58500	77214
12	486	73606	60031	18970	78500	68217
	457	50000	70012	19070	53500	65317
	478	60906	65031	21177	26630	75225
18	486	73608	70151	17884	48630	72825
	457	81404	70216	19372	85600	72814
	478	20906	70012	19582	12620	81721
Día 10						
00	486	73611	60602	18973	78600	72218
	457	91806	50216	19371	95600	67107
	478	30907	68012	19777	22630	77208
06	486	03606	62001	20270	00900	68403
	457	91806	50216	19066	95600	61630
	478	20910	65012	21077	22600	77208
12	486	73606	65031	20772	42530	70314
	457	00000	70022	20070	70830	67314
	478	30910	70031	21477	32600	77205
18	486	51806	75012	19582	52500	72725
	457	70504	80022	19679	70903	75820
	478	40907	70012	20382	42600	79724

SERVICIO METEOROLOGICO NACIONAL
RESUMEN DE LAS OBSERVACIONES SINOPTICAS PRINCIPALES
ENERO DE 1957
Decena del 11 al 20

Día 11						
00	486	30506	60251	19873	38500	72216
	457	40000	60012	19373	43500	70107
	478	20906	70012	21277	22600	77213
06	486	03610	60000	20370	00900	68711
	457	01404	60000	20767	00900	62607
	478	10910	65011	21077	11600	75713
12	486	23610	65030	21070	21500	68213
	457	00000	80000	20770	00900	65107
	478	30706	68031	21877	22620	75215
18	486	60513	70012	19182	22530	70825
	457	81406	80022	20777	80830	73814
	478	70708	65152	20982	32530	81720
Día 12						
00	486	43606	60012	19072	12530	66212
	457	91802	50212	19670	95670	65103
	478	30210	65012	20777	11630	77217
06	486	33610	65011	19068	15540	68712
	457	91807	50216	29365	97500	62610
	478	30510	65031	19977	32600	77713
12	486	33610	62030	18468	22540	66205
	457	40000	80011	18670	40902	65107
	478	70910	65031	19076	48600	77400
18	486	63613	80031	17081	52530	68727
	457	91804	80816	18672	95600	69814
	478	30706	65012	18681	38600	81723
Día 13						
00	486	00506	67002	17472	00900	66313
	457	71402	60021	17372	70830	69103
	478	40706	65012	18377	42600	75207
06	486	03606	65000	17666	00900	66711
	457	71405	60216	17366	75600	61610
	478	10710	65011	17475	11600	75716
12	486	13606	68030	17164	12600	64205
	457	40000	70012	17369	40830	63103
	478	30904	60808	17975	38500	73204
18	486	60910	70031	16382	68600	70821
	457	30904	80011	15980	32500	74824
	478	50904	65031	17381	22630	80720
Día 14						
00	486	70906	60031	15577	78500	70213
	457	50903	60012	15674	50830	71110
	478	-----	-----	-----	-----	-----
06	486	43606	62012	16370	22624	68406
	457	61402	60205	15968	63530	63607
	478	-----	-----	-----	-----	-----
12	486	33606	62030	16768	22620	68312
	457	00000	70001	15967	00900	62107
	478	-----	-----	-----	-----	-----
18	486	41406	62011	15584	42500	72720
	457	30904	80011	16679	32500	72814
	478	10901	60031	17282	12600	81715
Día 15						
00	486	70506	60036	16373	78500	72216
	457	71402	60021	15974	75600	70103
	478	10706	65021	17877	11600	75212
06	486	83606	65022	16872	88500	70703
	457	81805	50216	16369	85600	64607
	478	60706	65032	17877	48620	75704
12	486	33606	70011	17464	38500	66311
	457	60000	70026	17367	63500	61107
	478	30704	68012	18377	23600	75220
18	486	60506	70162	16382	62500	68728
	457	60903	80021	17678	63500	74844
	478	40704	68031	18782	22620	82709

Día 16						
00	486	50503	62022	17073	52500	72315
	457	80000	60022	16973	85600	70107
	478	30708	65021	18677	32600	75711
06	486	23606	62030	18067	12530	66806
	457	91806	50216	16967	95600	64610
	478	60708	62032	17977	32630	76718
12	486	33606	63030	18206	22570	63313
	457	30000	70011	18070	32500	64314
	478	60905	65031	20977	58620	73231
18	486	60908	67022	17481	48530	70721
	457	20906	80011	18381	21500	77814
	478	31406	65010	19801	38600	79713
Día 17						
00	486	60503	62162	18273	65600	68313
	457	70903	60022	17374	73500	71103
	478	30908	65031	18477	32600	73702
06	486	73610	62031	19368	70630	68705
	457	21403	60011	18369	20902	66607
	478	30910	65012	19977	22620	75712
12	486	33606	67012	20370	38600	68217
	457	00000	80001	19372	00900	66314
	478	70910	65022	20677	22670	75220
18	486	50910	70012	19784	48630	72721
	457	70906	80021	19379	73500	72820
	478	40904	65022	20901	22630	79720
Día 18						
00	486	30904	60011	18373	38600	68400
	457	60903	80022	18673	63500	70103
	478	40915	65011	19579	28670	77701
06	486	53606	60031	19170	45630	70708
	457	00000	60000	18376	00900	64610
	478	-----	-----	-----	-----	-----
12	486	33606	62012	20268	22630	66315
	457	00902	80000	19372	00900	66314
	478	-----	-----	-----	-----	-----
18	486	63605	60026	20181	58530	73819
	457	30906	80011	20081	32500	74814
	478	30908	68012	21482	32600	81713
Día 19						
00	486	23606	62012	19970	22500	68205
	457	10000	60011	19373	10922	70103
	478	20911	68012	19777	22500	77706
06	486	43606	62031	20970	48500	68707
	457	01405	60000	19668	00900	63610
	478	70911	65022	22477	48570	75201
12	486	63606	65015	21570	68600	68113
	457	20000	80010	21376	21500	65107
	478	50711	65012	21877	38670	75213
18	486	50513	70012	20784	32600	64723
	457	30907	80011	22081	32500	74814
	478	51408	65012	22681	38670	79719
Día 20						
00	486	00506	63002	21473	00900	66209
	457	00000	60001	21773	00900	70107
	478	30713	62012	22777	33600	75212
06	486	13606	62030	21969	10670	68805
	457	21404	60014	22666	21500	63610
	478	30713	62031	22477	33600	75400
12	486	23603	65030	21669	22500	66314
	457	91807	70216	22770	95600	62314
	478	20908	65011	22377	21600	75216
18	486	60513	67032	21082	68600	64719
	457	71407	80022	22779	70830	75814
	478	50908	65032	22779	38570	77716

RESUMEN DE LAS OBSERVACIONES SINOPTICAS PRINCIPALES

ENERO 1957

Día 21

00	486	10510	62012	21673	12600	66314
	457	30000	60011	21772	30902	69103
	478	20713	65011	20377	22500	75724
06	486	03606	63005	21168	00900	66713
	457	91707	50216	22065	95600	62607
	478	20713	65021	22477	21600	75709
12	486	33610	66030	20370	30600	66309
	457	90000	70032	20769	90830	63103
	478	40712	65031	20776	48600	75709
18	486	70510	67028	19979	48660	68820
	457	-----	-----	-----	-----	-----
	478	20711	65018	21579	22600	75715

Día 22

00	486	33610	60018	19570	32600	68207
	457	40000	60012	20373	42500	69110
	478	31107	62031	20677	32600	76211
06	486	33610	60031	20168	22640	66710
	457	91404	60036	21067	95050	62607
	478	30713	62031	21177	32600	75712
12	486	63608	60022	20770	58530	68314
	457	50000	70016	20370	58030	62110
	478	20711	65016	21177	11620	75712
18	486	50910	68022	19481	58530	70724
	457	40907	80012	20078	43500	72817
	478	20906	65011	20981	22600	79722

Día 23

00	486	43606	62036	19572	48500	70115
	457	41402	60011	18673	42500	69103
	478	-----	-----	-----	-----	-----
06	486	33606	60021	20368	38600	66709
	457	01403	60001	13969	00900	64610
	478	20913	65021	22467	22500	75209
12	486	23606	65031	20268	28500	66213
	457	00000	80000	19672	00900	66107
	478	40911	65031	20776	42600	75204
18	486	60906	62601	19077	58500	70725
	457	20905	80011	13980	21500	74814
	478	50708	65031	20681	53600	79710

Día 24

00	486	13606	63016	19770	11600	68213
	457	00000	60000	19374	00900	71110
	478	20711	62021	20977	22600	75216
06	486	03603	62000	20568	00900	66806
	457	-----	-----	-----	-----	-----
	478	-----	-----	-----	-----	-----
12	486	23610	65030	21270	12570	66218
	457	70000	70026	20766	73500	61110
	478	40711	65031	21677	48500	75205
18	486	40513	74031	19486	42500	66729
	457	20905	80011	21380	22500	76610
	478	40912	63022	21881	48500	79719

Día 25

00	486	20510	62011	21073	22600	68219
	457	60000	60021	19374	63500	71103
	478	10713	65011	21877	11600	75709
06	486	03610	65000	21670	00900	66710
	457	61404	60022	20068	60830	63607
	478	20714	65031	21977	22600	75708
12	486	23606	64030	22068	12670	66218
	457	60000	70022	20371	63830	65110
	478	70914	60152	23075	46530	73206
18	486	80513	65808	21579	48660	63822
	457	50506	80012	20780	53500	77814
	478	40907	62016	22480	42600	77719

Día 26

00	486	43606	60012	22268	48600	66221
	457	70001	60026	20769	75600	66107
	478	10711	62011	21977	12600	73204
06	486	03610	60001	21666	00900	63811
	457	91405	50216	20765	95600	60607
	478	10915	62021	22276	11600	73210
12	486	53610	58030	22668	22623	66317
	457	40904	80012	21073	43500	67110
	478	20914	68021	23175	22600	73209
18	486	50910	70012	22282	58500	66820
	457	60906	80022	21380	63530	74814
	478	60906	65031	23781	21670	81742

Día 27

00	486	20510	60012	22472	22600	66212
	457	61405	60022	21070	63530	67107
	478	20911	65012	23877	22600	75211
06	486	30906	60018	23568	38600	66712
	457	51807	60022	21764	50902	61603
	478	10913	65031	23977	11600	75217
12	486	80506	62038	23970	88500	68213
	457	50902	70026	22070	52500	62110
	478	51413	65031	23877	38520	75214
18	486	60913	68212	23081	68500	70725
	457	70910	80026	22076	75600	72817
	478	10906	70011	24779	11600	77707

Día 28

00	486	10506	65010	23373	12500	68213
	457	61407	60022	21772	60830	69107
	478	60914	65032	23877	45530	75204
06	486	33606	62030	23369	36500	68705
	457	31406	60011	22767	32500	64103
	478	20914	65021	22477	22600	75201
12	486	63606	62036	23370	43540	68211
	457	40903	30011	22070	42500	62107
	478	71415	60802	24875	58560	73228
18	486	60903	65802	21679	65500	72829
	457	40509	80022	22780	43500	72607
	478	61411	62022	22477	58660	75727

Día 29

00	486	80510	58218	22072	87500	70308
	457	60000	60021	22074	63500	70103
	478	30712	60012	23077	32600	75203
06	486	03610	65000	22270	00900	68805
	457	91407	30216	23068	95600	63103
	478	10911	60011	23076	12600	75711
12	486	43608	62031	22470	28670	68214
	457	91807	70216	22469	95600	61610
	478	70914	60258	23775	78500	75213
18	486	60910	65018	21181	68600	70731
	457	70908	80022	21778	73500	72820
	478	60908	65038	22279	58530	77708

Día 30

00	486	00506	60000	21172	00900	66214
	457	50000	60012	20770	53530	65107
	478	00910	65001	21677	00900	75205
06	486	03610	60000	20768	00900	66703
	457	31402	60011	20765	32500	62607
	478	00913	62000	22277	00900	75401
12	486	13608	58030	22068	12600	66319
	457	20905	80011	22072	20902	68317
	478	40910	64031	22477	48500	73205
18	486	70510	65022	20782	68530	64730
	457	20912	80011	21381	21500	77814
	478	20909	68011	22281	21500	75725

Día 31

00	486	52706	65022	16784	52500	82727
	457	20000	60011	22074	21500	71110
	478	30913	62031	22377	32500	75209
06	486	13606	62012	17570	10730	70709
	457	21405	60010	21768	21500	63610
	478	60913	58251	22275	68500	75709
12	486	63606	62031	17871	60730	70312
	457	50904	70011	22072	53500	66107
	478	-----	-----	-----	-----	-----
18	486	40910	62021	17577	42600	75109
	457	60507	80026	21779	60830	70817
	478	20908	68011	21981	22500	79724

OBSERVACIONES DE VIENTOS EN ALTURA CON GLOBO PILOTO
MES DE ENERO 1957

Día 1										
486	03411	0811	21114	1213	41212	1214				
486	15481	0505	20407	0504						
Día 2										
486	03481	0615	20815	0912	40908	0804	61407	1411	81615	1616
	01616									
486	15481	0906	21008	0907	41305	1410	61311	1312	81209	1206
	01403	21707	41613	61713	81716					
Día 3										
486	03481	0608	20908	0908	40610	0812	60712	0512	80314	0410
	01106	20504	40502							
486	15411	0311	20509	0412	40515	0614	60615	0609	81106	
Día 4										
486	03481	0420	20618	0711	40609	0513	60616	0616	80514	0514
	20702									
486	15451	0611	20716	0720	40715	0815	60716	0816	80913	0912
	00607									
Día 5										
486	03481	0417	20619	0717	40815	0912	60814	0917	80920	0923
486	15411	0511	20716	0719	40821	0915	61018	0922	80924	
Día 6										
486	03481	0517	20719	0922	40921	0820	60822	0823	80822	0825
	00822	20821	40920	60829	80924					
486	15481	0315	20312	0311	40410	0413	60417	0420		
Día 7										
486	03481	0419	20622	0720	40718	0818	60817	0818	30818	0721
	00622	20723	40724							
486	15481	0609	20813	0916	40920					
Día 8										
486	03481	1712	20913	0913	40809	0508				
486	15411	0807	21011	0908	41111	1013	61015	1112	81110	1111
	01014	20908	40708	60709						
Día 9										
486	03481	0611	20713	0717	40714	0711	60511	0712	81012	1113
	00913	20708								
486	15481	0418	21318	0814	40817	0913	61319	1321	81018	0718
Día 10										
486	03481	0515	20718	0819	40917	0916	60917	0920	30817	0919
	01023									
486	15411	0913	20914	0812	41015	0918	60923	0923		
Día 11										
486	03481	0720	20721	0718	40819	0717	60518	0520	80520	0622
486	15411	0315	20617	0715	40618	0718	60721	0621		
Día 12										
486	03481	0423	20428	0426	40519	0621				
486	15411	0418	20720	0720	40819	0916	60818	0817	80818	0819
	00819									
Día 13										
486	03481	0219	20622	0521	40516	0615	60610	0512	80510	0709
	00503	21108	41327							
486	15411	0312	20614	0817	40914	1010	61311	1414	81313	1410
	01208	20905	40511	60120	80425	00315	30125	50228		
Día 14										
486	03411	0608	20910	0913	40910	0706	60709	0809	80810	0810
	00810	20911								
486	15411	0506	21405	0610	41209	0810	60910			
Día 15										
486	03411	0517	20719	0715	40918	0715	60717	0715	80514	
486	15411	0403	20411	0716	40715	0715	60815			
Día 16										
486	03411	0416	20718	0818	40813	0711	60612	0715	80616	0725
486	15411	0709	20820	0823	40916	0918				

OBSERVACIONES DE VIENTOS EN ALTURA CON GLOBO PILOTO
MES DE ENERO de 1957

Día 17

486	03481	0720	20822	0919	40814	0815	60815	0815	81016	1218
	01220	20920	40925							
486	15421	0610	20917	0917	40812	0912				

Día 18

486	03481	0615	20813	0811	40713	0712	60814	0714	80714	0815
	00816	20816	40714	60716	80815					
486	15411	0712	20816	0925	40922	0710	60811	1013	81015	0916

Día 19

486	03481	0519	20722	0825	40722	0816	60811	0917	80917	1029
	00924	20825	40828	60830	80831	00842				
486	15411	0414	20622	0722	40920	0822	60823	0825	80728	

Día 20

486	03411	0327	20630	0739	40644	0747
486	15411	0614	20511	0613	40612	0611

Día 21

486	03481	PINO.			
486	15411	0713	20818	0923	41019

Día 22

486	03481	0524	20626	0727	40829	0927	60826	0926	80928	1033
	00932	20929	40931							
486	15411	0510	20810	0920	41016	0914	60914			

Día 23

486	03481	0718	20924	0924	40921	0817	60612	0612	80818	
486	15411	0613	20915	0914	40814	0715	60915	0913	81115	1030

Día 24

486	03481	0215	20723	0724	40723	0721	60718	0619		
486	15411	0112	20518	0620	40622	0722	60722	0722	80619	0718
	00725	20732								

Día 25

486	03481	0326	20428	0529	40621	0634	60628	0727	80722	0628
	00523									
486	15481	0313	20515	0820	40720	0719	60720	0615		

Día 26

486	03481	3629	20537	0648	40645	0744	60739	0831	80838	0930
	00828	20821								
486	15411	0614	20823	0930	40929	0920	60922	0923		

Día 27

486	03481	PINO.			
486	15411	0810	21015	0921	

Día 28

486	03411	0423	20625	0828	40923	0931	60826	0829	80928	0934
	01032									
486	15411	0413	20622	0828	40830	0828				

Día 29

486	03481	0328	20633	0735	40831	0834	60832	0827	80935	0941
	01035									
486	15411	0617	20923	0932	40731	0724				

Día 30

486	03481	0523	20727	1026	41016	0923	60922	0928	80931	1032
	01031	21134								
486	15411	0518	20718	0926	40926	0926	61023	1121		

Día 31

486	03481	0120	20521	0617	40614	0616	60615	0616
486	15421	0729	20737	0727	40827	0816	60926	

REPUBLICA DOMINICANA

SECRETARIA DE ESTADO DE LAS FUERZAS ARMADAS

SERVICIO METEOROLOGICO NACIONAL

BOLETIN MENSUAL

CLIMATOLOGICO

FEBRERO 1957

LIBRARY
JUN 14 1957
WEATHER BUREAU

PUBLICADO POR LA OFICINA CENTRAL
DEL SERVICIO METEOROLOGICO NACIONAL
CIUDAD TRUJILLO, D. N.

REPUBLICA DOMINICANA

S E R V I C I O M E T E O R O L O G I C O N A C I O N A L

FEBRERO 1957

I N D I C E

Informe del Tiempo correspondiente.....1
Datos Climatológicos de la República Dominicana.....2
Gráfico del Tiempo en Ciudad Trujillo.....7
Gráfico de Temperatura y Lluvia en estaciones seleccionadas.....8
Observaciones Sinópticas principales.....9
Observaciones de Vientos en Altura con Globo Piloto.....12

REPUBLICA DOMINICANA

SERVICIO METEOROLOGICO NACIONAL

INFORME DEL TIEMPO CORRESPONDIENTE AL MES DE FEBRERO DE 1957

PRESIONES: Los promedios mensuales han sido los siguientes: Ciudad Trujillo 762.8 mm., normal. San Cristóbal 762.7 mm., normal. Puerto Plata 762.4 mm., normal. Cabo Engaño 763.5 mm.

TEMPERATURAS: En Ciudad Trujillo se registró una media mensual de 23.7 oC, normal. En San Cristóbal 23.6 oC, normal. En Puerto Plata 22.5 oC, normal. En Cabo Engaño 24.9 oC. Las temperaturas extremas se registraron en Bánica, provincia San Rafael, y Constanza, provincia de La Vega, con 36.0 oC y 1.0 oC respectivamente.

LLUVIAS: Estas han sido abundantes en las regiones Norte y Noreste, más o menos normales en la región Noroeste, y escasas en las regiones Sureste, Suroeste y Oeste. En Ciudad Trujillo se registró una precipitación pluvial de 34.0 mm., en 9 dias de lluvia, ligeramente por debajo de lo normal. En San Cristóbal se registraron 49.4 mm. en 16 dias, por debajo de lo normal. En Puerto Plata 246.7 mm. en 8 dias, muy por encima de lo normal. En Cabo Engaño se registraron 67.7 mm. en 11 dias de lluvia. La mayor caída de lluvia ocurrió en Villa Julia Molina, provincia de Samaná, con 296.6 mm. en 13 dias de lluvia.

HUMEDAD RELATIVA: En Ciudad Trujillo se registraron: 87.1 %, la más alta durante el mes, y 75.3 %, la más baja, como promedios diarios; y 81.1 % como promedio mensual. En San Cristóbal, Puerto Plata y Cabo Engaño se registraron 76.0 %, 84.9 % y 84.7 % como promedios mensuales respectivamente.

VIENTOS: En Ciudad Trujillo, durante este mes, el promedio de velocidad fué de 13.4 Kms. por hora; y las frecuencias de direcciones fueron las siguientes: del Norte 39 %, del Noreste 20 %, del Este 35 %, del Sureste 2 %, del Sur 0.50 %, del Oeste 3 % y del Noroeste 0.50 %. La mayor velocidad fué registrada el dia 24, siendo de 48 Kms. por hora del Norte.En San Cristóbal predominaron los vientos del Sureste, con una velocidad máxima de 42 Kms. por hora, del Este, registrada el dia 6. En Puerto Plata predominaron los vientos del Este, con una velocidad máxima de 22 Kms. por hora, del Este, registrada el dia 10. En Cabo Engaño predominaron los vientos del Este, con una velocidad máxima de 27 Kms. por hora, del Sureste, registrada el dia 3.

INSOLACION: En Ciudad Trujillo se registraron 180 horas y 16 minutos de Sol durante el mes. En San Cristóbal, 164 horas y 25 minutos.

NUBOSIDAD: La nubosidad ha sido de bastante consideración en todo el Territorio Nacional. En Ciudad Trujillo se registraron 4 dias claros, 20 seminublados y 4 nublados. En San Cristóbal, 8 dias claros, 10 seminublados y 10 nublados. En Puerto Plata, 8 dias claros, 13 seminublados y 7 nublados. En Cabo Engaño, 4 dias claros, 20 seminublados y 4 nublados.

TORMENTAS: No se registraron tormentas durante este mes.

JUAN BAUTISTA CAMBIASO V.,
Director General
SERVICIO METEOROLOGICO NACIONAL.-

CIUDAD TRUJILLO, D.N.
FEBRERO DE 1957

REPUBLICA DOMINICANA

SERVICIO METEOROLOGICO NACIONAL

DATOS CLIMATOLOGICOS DE LA REPUBLICA DOMINICANA CORRESPONDIENTES

AL MES DE FEBRERO DE 1957

REGIONES	LATITUD NORTE	LONGITUD OESTE	TEMPERATURAS PROMEDIOS MENSUALES MAX.	MIN.	MED.	LLUVIAS (M.M.)	DIAS
REGION SURESTE:							
CIUDAD TRUJILLO	18 27	69 53	28.5	19.0	23.7	34.0	9
EST. AEROPUERTO			28.7	19.8	24.3	35.0	5
UNIVERSIDAD			28.3	20.5	24.4	29.4	6
BAYAGUANA						10.6	3
CABO ENGAÑO	18 37	68 14	28.0	21.7	24.9	67.7	11
HATO MAYOR	18 45	69 15	31.1	19.4	25.3	33.7	5
HIGUEY			30.4	19.9	25.1	71.0	10
ING. ANGELINA							
Batey Atilano						47.0	
" " #2						48.3	
" Central						13.7	
" Constancia						27.9	
" Laura						19.0	
" Higuamo #1						10.2	
" " #2						11.4	
" " #3						10.7	
" San Felipe						19.6	
" Santo Angel						26.2	
" San Juan Bta.						26.2	
ING. BOCA CHICA							
Batey Babilonia						32.0	3
" Brujuelas						9.7	2
" Central						19.8	5
" Conejo						19.3	5
" Gautier						41.1	6
" Guayabal						10.9	2
" Hato Viejo						45.0	8
" " " #2						38.4	8
" " " #3						35.6	8
" Jube						43.2	5
" La Cruz						19.3	1
" Mamey						21.8	4
" Mula						8.1	2
" Tumba						47.8	2
" Victoriana						14.7	1
ING. CAEY							
Batey Atilano S.J.						26.7	3
" Campo Abajo						34.3	4
" " Arriba						15.5	2
" Catalina						21.6	3
" Central						7.6	1
" Las Mercedes						25.4	2
" Laura Amelia						20.3	2
" Pizarrete						11.4	1
" San José						11.4	1
ING. CATAREY							
Batey Central						127.8	16
" Básima						144.3	16

REGIONES	LATITUD NORTE	LONGITUD OESTE	TEMPERATURAS PROMEDIOS MENSUALES MAX.	MIN.	MED.	LLUVIAS (M.M.)	DIAS
Col. Catarey							
" Hormigo						122.9	15
" Km. 55						130.3	16
" Km. 59						134.6	16
" Km. 63						134.6	16
" Piedra Blanca						94.5	16
ING. CONSUELO						25.9	6
" CRISTOBAL COLON			27.7	22.2	24.9	35.8	4
" CENTRAL OZAMA							
Batey Ceyba						15.5	1
" Central						12.7	2
" Chirino						11.4	1
" El Dean						22.9	5
" Mata Indios						14.5	2
" " Mamón						21.6	2
" Reventón						17.5	2
" San Joaquín						15.5	2
" Tosa						14.7	2
" Yabacao						17.0	2
ING. Porvenir							
Batey Central						48.0	9
" Cumayasa						19.0	5
" El Soco						12.2	6
" Esperanza						25.4	7
" Eureka						38.1	10
" Jagual						35.1	6
" Los Arados						18.5	7
" Olivari #1						21.6	4
" " #2						34.5	8
" Pico Blanco						29.0	6
" Porvenir						35.6	7
" Regajo						22.9	9
ING. QUISQUEYA						22.1	5
" CENTRAL RIO HAINA							
Batey Antoncí						30.5	8
" Ara						27.9	4
" Arenoso						21.6	3
" Aserradero						17.8	2
" Altagracia						29.2	7
" Buena Vista							
" Carmona						5.1	3
" Cojobal						56.9	12
" Cabeza de Toro							
" Enriquillo						11.4	3
" Frias						25.4	4
" Guanuma						25.7	6
" Gonzalo						7.6	3
" Hoyo de Pum						42.4	3
" Juan Sánchez						30.5	4
" La Duquesa						86.4	9
" Los Macos							
" Las Charcas						26.7	4
" Payabo						31.7	4
" Rincón Claro						147.3	7
" Santa Ana						55.9	8
" San Pedro						55.9	9
" Sabana Larga						30.5	5
" San Antonio						38.6	6
" Taranas						6.3	3
" Zapote						74.9	9

REGIONES	LATITUD NORTE	LONGITUD OESTE	TEMPERATURAS PROMEDIOS MENSUALES MAX.	MIN.	MED.	LLUVIAS (M.M.)	DIAS
ING. CENTRAL ROMANA							
Batey Bermejo						31.7	2
" Cacata						54.1	9
" Cajuil						46.0	9
" Campiña						40.1	10
" Campo Alegre						37.1	7
" Concho Primo						41.9	5
" Cuya Norte						47.8	6
" Chavón Abajo						18.5	3
" Espinillo						37.3	9
" Estante Alto						27.9	2
" Gina						45.7	4
" Goico						47.0	3
" Guanábanas						32.5	4
" Guaymate						36.8	5
" Guerrero						39.4	9
" Higueral						47.0	10
" La Guázuma						48.3	4
" La Luisa						73.7	5
" La Noria						29.2	7
" La Ceja						52.5	5
" Magdalena						62.2	6
" Mercedes						31.7	7
" Mosquitos						38.4	7
" Nigua						43.7	6
" Nuevo Aletón						49.3	8
" Pintado 105						21.6	3
" " 108						22.1	2
" Ramón Gordo						50.8	5
" R. Viejo						50.3	6
" Sabana						30.7	3
" Salado						33.8	5
" San J.B.Aires						38.9	7
" Santa Clara							
" " Lucía						92.7	4
" " Rosa						34.5	5
" P. Nuevo						27.4	4
ING. SANTA FE							
Batey Alemán						20.1	6
" Altagracia						22.6	3
" Amador						8.9	2
" Americana						20.1	3
" Arroyo Lucas						24.1	2
" Baragüeyano						20.3	3
" Bejucal						66.0	7
" Bobadilla						16.8	5
" Cabeza de Toro						22.9	5
" Campiña						26.7	3
" Central						25.9	3
" Concho Primo						16.5	2
" Copey						36.1	4
" Diego						22.9	4
" El Higo						20.3	2
" Guanábanas						29.2	4
" Guazaba						36.8	3
" Guayacanes						17.8	3
" Higüeyana						30.5	3
" Inocencia						16.5	5
" Jabilla Gorda						19.3	3

REGIONES	LATITUD NORTE	LONGITUD OESTE	TEMPERATURAS PROMEDIOS MENSUALES MAX.	MIN.	MED.	LLUVIAS (M.M.)	DIAS
Batey La Balsa						23.1	5
" La Cubana						12.2	5
" La Gina						38.9	3
" Lechugas						44.2	6
" Lima						55.9	4
" Marchena						16.5	2
" Monte Cristy						23.6	5
" Piñones						43.2	5
" Regajo						38.1	2
" Solano						25.9	4
LA ROMANA	18 24	68 57	30.3	19.9	25.1	25.6	12
LOS LLANOS							
MONTE PLATA	18 48	69 46	25.0	19.2	22.1	84.0	8
SAN CRISTOBAL	18 24	70 06	28.8	18.4	23.6	49.4	16
SAN PEDRO MACORIS	18 25	69 19	29.0	19.2	24.1	35.3	8
SEYBO	18 45	69 01	29.9	18.2	24.1	54.8	7
VILLA ALTAGRACIA						91.4	12
YAMASA			28.7	18.8	23.7	33.3	5
REGION NORESTE:							
CEVICOS	19 00	69 58				51.3	11
COTUI	19 03	70 08	23.7	20.9	22.3	63.0	8
ESC.AGRIC. S.J.BOSCO	19 23	70 31	27.2	18.9	23.1	81.0	10
HACIENDA EL YUNQUE							
LA VEGA	19 13	70 31	29.6	18.8	24.2	93.0	8
MICHES						114.5	10
MONSEÑOR NOUEL	18 56	70 24	27.7	17.1	22.4	156.0	13
PIMENTEL	19 10	70 06	28.3	18.7	23.5	92.0	9
SABANA DE LA MAR	19 03	69 22	27.8	18.9	23.3	119.5	15
SALCEDO	19 32	70 24	30.0	18.7	24.3	93.2	10
SAMANA	19 12	69 19	27.4	20.5	23.9	76.1	5
SANCHEZ			31.5	20.5	26.0	62.2	9
SAN FCO. MACORIS			29.2	19.1	24.1	69.9	12
VILLA RIVAS	19 10	64 54	29.9	19.7	24.8	194.4	10
REGION SUROESTE:							
AZUA	17 27	70 48	31.2	19.3	24.3	3.2	1
BANI			30.0	21.7	25.9	23.1	7
BARAHONA	18 12	71 04	29.4	23.0	26.2	8.2	4
CABRAL						27.0	3
CONSTANZA			17.2	3.0	10.1	19.0	7
LA ESTANCIA # 1						1.0	1
" " # 2							
" " # 3							
PADRE LAS CASAS			29.8	14.4	22.1	5.3	3
PEDERNALES							
POLO			25.2	13.6	19.4	75.2	14
RANCHO ARRIBA						76.8	18
SAN JOSE DE OCOA	18 32	70 30	25.2	13.9	19.5	43.9	9
S.J.DE LA MAGUANA	18 43	71 13	28.3	15.5	21.9	1.0	1
REGION NOROESTE:							
DAJABON						46.4	3
GRENADA COMPANY							
Dominican							
Higuero							
Isabel						3.8	3
Jaram						5.6	3

REGIONES	LATITUD NORTE	LONGITUD OESTE	TEMPERATURAS PROMEDIOS MENSUALES MAX.	MIN.	MED.	LLUVIAS (M.M.)	DIAS
Julián						6.6	2
La Cruz						4.1	3
Madre						4.6	2
Maguaca						3.6	2
Puerto Libertador						16.5	4
Sanita							
Walterio						3.6	2
JARABACOA	19.06	70 37	26.9	12.8	19.9	86.6	8
MONCION	19 25	71 09	30.3	15.6	22.9	67.3	6
MONTE CRISTY	19 51	71 39	31.0	19.8	25.4	3.7	3
SALTO DE JIMENOA						159.1	11
S.JOSE DE LAS MATAS			27.0	14.6	20.8	56.9	10
SANTIAGO	19 26	70 42	30.4	18.7	24.5	53.9	9
SANTIAGO RODRIGUEZ	19 29	71 21				72.0	2
VALVERDE	19 34	71 04	32.0	18.9	25.5	16.0	3
VILLA ISABEL			30.0	17.7	23.9	36.1	3
REGION NORTE:							
PUERTO PLATA	19 41	70 40	27.6	17.3	22.5	246.7	8
ALTAMIRA			29.0	17.5	23.3	97.2	9
CABRERA	19 37	69 53				123.4	11
GASPAR HERNANDEZ						77.0	10
IMBERT			29.0	17.3	23.1	100.8	13
INGENIO AMISTAD						170.2	12
" MONTE LLANO						157.7	9
Batey Atollador						114.3	9
" Caraballo						151.9	9
" Mozoví						180.8	9
JULIA MOLINA						296.6	13
LUPERON			27.6	18.4	23.0	193.0	12
RIO SAN JUAN						184.4	12
YASICA						139.9	13
REGION OESTE:							
BANICA	18 34	71 41	33.2	14.8	24.0	16.4	2
EL CERCADO	18 43	71 30				37.0	3
ELIAS PIÑA	18 53	71 44				0.5	1
HONDO VALLE			28.5	10.3	19.4	40.0	3
JIMANI	18 27	71 46	30.5	20.4	25.5	3.0	1
LAS MATAS DE FARFAN						19.8	2
NEYBA	18 24	71 24				7.0	2
RESTAURACION						72.4	3
PUERTO ESCONDIDO			30.4	10.4	20.4		

JUAN BAUTISTA CAMBIASO V.,
Director General
Servicio Meteorológico Nacional

CIUDAD TRUJILLO, D.N.,
MES DE FEBRERO, 1957

SERVICIO METEOROLOGICO NACIONAL

GRAFICO DEL TIEMPO EN CIUDAD TRUJILLO-MES DE FEBRERO DE 1957

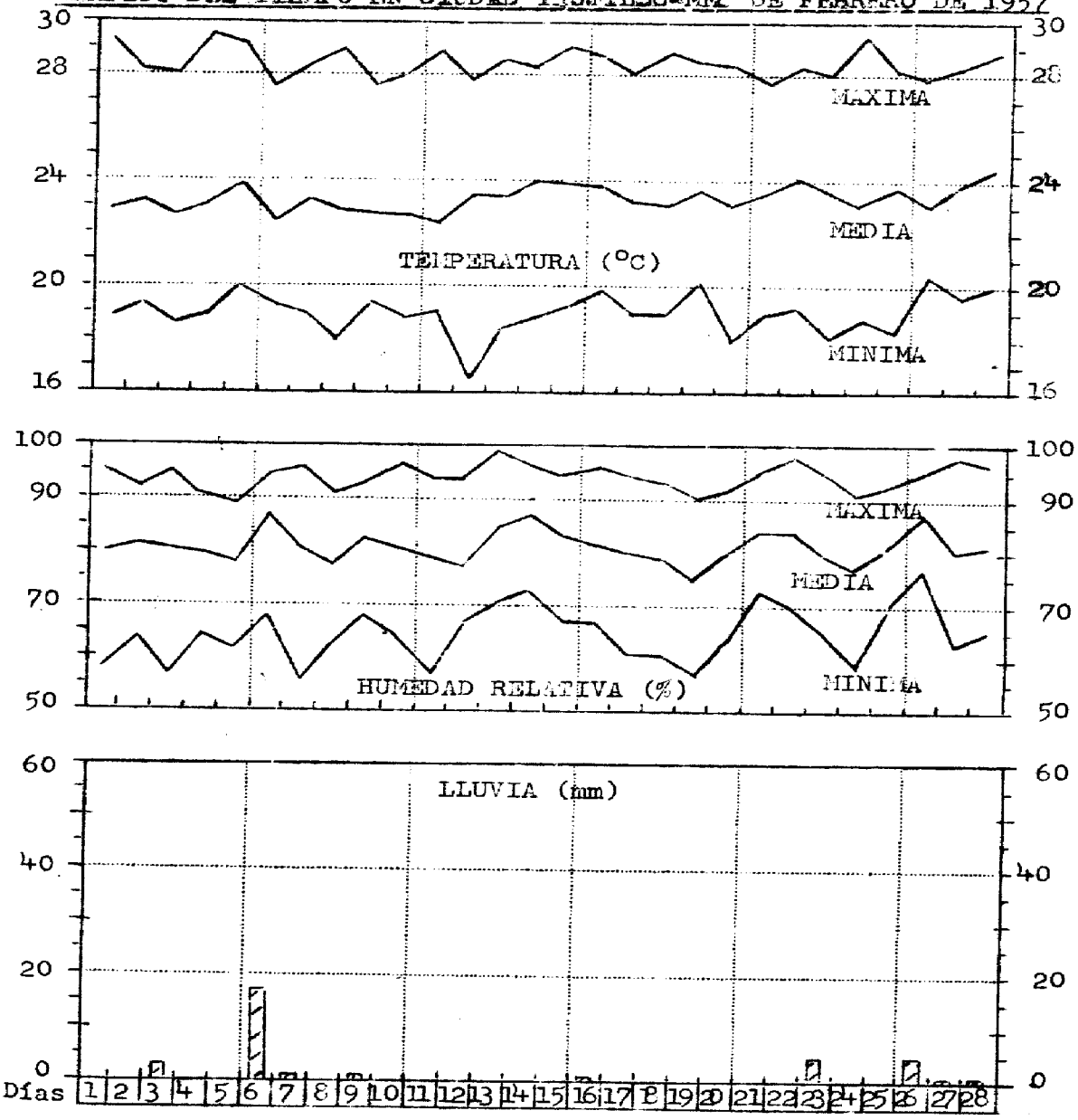

ROSAS DE FRECUENCIA DE LAS DIRECCIONES DEL VIENTO

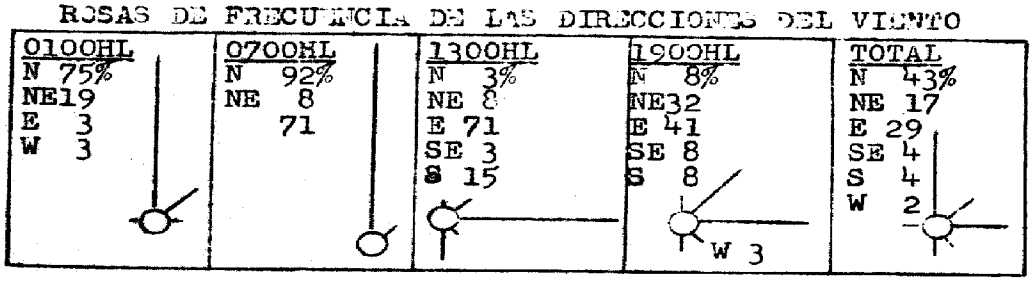

SERVICIO METEOROLOGICO NACIONAL

FEBRERO 1957

GRAFICO DE TEMPERATURA Y LLUVIA EN ESTACIONES SELECCIONADAS

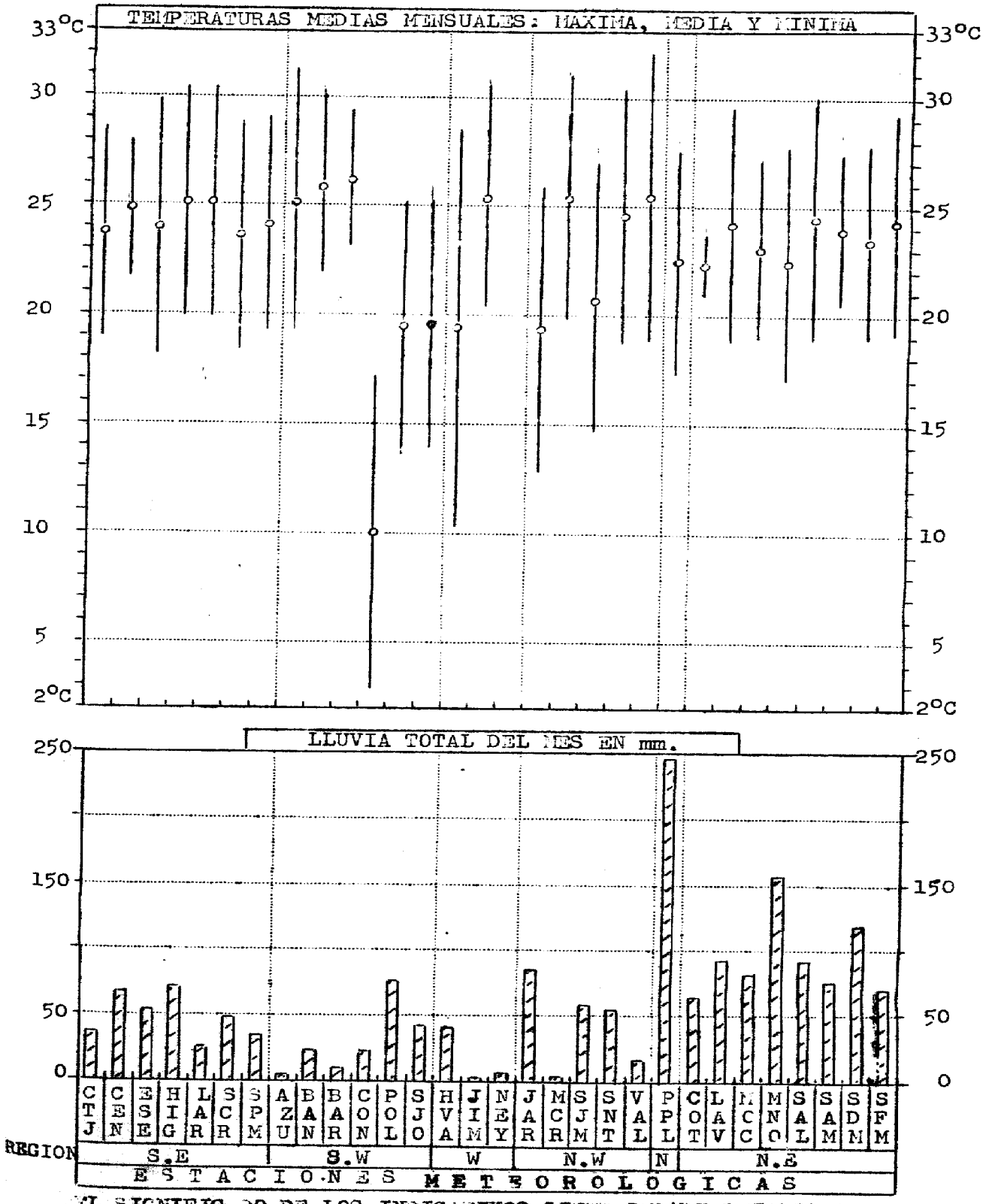

(EL SIGNIFICADO DE LOS INDICATIVOS LITERALES SE DETALLA EN LA PAGINA SIGUIENTE.)

REGION SURESTE

CTJ - Ciudad Trujillo
CEN - Cabo Engaño
ESE - El Seibo
HIG - Higüey
LAR - La Romana
SCR - San Cristóbal
SPM - San P. de Macorís

REGION SUROESTE

AZU - Azua
BAN - Baní
BAR - Barahona
CON - Constanza
POL - Polo-Barahona
SJO - San José de Ocoa

REGION OESTE

HVA - Hondo Valle
JIM - Jimaní
NEY - Neyba

REGION NORTE

PPL - Puerto Plata

REGION NOROESTE

JAR - Jarabacoa
MCR - Montecristi
SJM - San José de las M.
SNT - Santiago
VAL - Valverde

REGION NORESTE

COT - Cotuí
LAV - La Vega
MOC - Moca
MNO - Monseñor Nouel
SAL - Salcedo
SAM - Samaná
SDM - Sabana de la Mar
SFM - San Fco. de Mrís.

REPUBLICA DOMINICANA
RESUMEN DE LAS OBSERVACIONES SINOPTICAS PRINCIPALES
MES DE FEBRERO DE 1957
Decena del 1 al 10

Día 1						
00	486	60506	65001	21670	00900	66218
	457	60000	60022	21271	60830	70103
	478	20908	62031	21677	22500	77204
06	486	03606	65000	22366	00900	66208
	457	71403	60021	21067	70830	62610
	478	01412	62020	23377	00900	75307
12	486	33606	65030	21466	22540	63209
	457	00000	80001	21372	00900	66107
	478	30912	65021	22477	32500	75703
18	486	40910	67031	19781	32670	64725
	457	30506	80012	20780	32500	84818
	478	20906	68021	21481	21500	79716
Día 2						
00	486	40506	62031	20573	32630	66312
	457	20903	60011	20073	21500	70107
	478	40913	64012	20977	42500	77203
06	486	33610	62012	20270	32500	68805
	457	21405	60010	20068	21500	63607
	478	01408	62000	20575	00900	75715
12	486	13606	64011	20268	18500	66108
	457	80000	70032	20070	83500	65110
	478	71408	62038	21077	78500	75211
18	486	60912	60032	19777	27560	68711
	457	20906	80010	18682	21500	74824
	478	———	———	———	———	———
Día 3						
00	486	20506	62011	18272	21530	66206
	457	00000	60000	18373	00900	69110
	478	70913	60038	19877	78500	75400
06	486	80506	58022	18968	85500	68405
	457	21406	60010	18367	21500	64610
	478	10914	60011	19575	15500	73704
12	486	43610	58031	19366	32630	63313
	457	80907	80026	19070	80830	62110
	478	70911	60028	19973	78500	73210
18	486	70506	65252	18477	58530	72723
	457	80906	80026	19274	85600	70610
	478	30906	70022	19481	23570	79717
Día 4						
00	486	10506	65011	19475	10630	63320
	457	70000	60026	19069	75600	63107
	478	40912	62031	22077	22560	75230
06	486	03605	70010	19571	00900	68414
	457	81808	50216	19364	85600	61607
	478	50912	60031	21177	35530	75709
12	486	23608	65010	20568	12540	66119
	457	40000	80016	20070	42500	61317
	478	40906	60258	20775	42500	75400
18	486	70909	65030	18281	72500	68824
	457	70905	80021	19378	70830	72820
	478	30908	65021	19381	38500	79726
Día 5						
00	486	10510	66018	18973	12600	66117
	457	61403	60022	19373	63500	70107
	478	00913	64001	19777	00900	75208
06	486	03606	68000	18770	00900	66711
	457	81408	60022	19667	80830	62607
	478	10913	63021	19875	11500	75711
12	486	63608	64031	19772	38630	66215
	457	40000	80011	19370	42500	65107
	478	50908	64031	20575	28530	75211
18	486	50913	62162	17981	52600	68726
	457	80905	70216	18677	85600	70820
	478	40906	67031	19781	32530	79721

Día 6						
00	486	40506	62022	18075	32630	68208
	457	31403	60011	18673	33500	69610
	478	———	———	———	———	———
06	486	03606	65002	18668	00900	66705
	457	81405	60206	19668	85600	63607
	478	71013	58808	19575	78500	73712
12	486	13606	66013	19770	12600	68321
	457	81805	70216	19070	85600	66110
	478	70712	60038	19975	68530	73209
18	486	60512	64018	17582	42560	70731
	457	60908	80021	19379	63500	73814
	478	60810	62016	18779	48530	73725
Día 7						
00	486	80505	58252	19072	87500	70215
	457	71406	60022	18673	70830	69103
	478	80711	58606	19575	88500	73208
06	486	83606	56258	18970	87500	68708
	457	81810	60022	19066	80830	63603
	478	30912	60012	20275	38500	73704
12	486	73610	58036	19568	58530	68316
	457	81405	80216	19369	85600	63102
	478	30908	65021	20577	22530	73206
18	486	80910	60012	18282	68630	66725
	457	70506	70218	19375	75600	71814
	478	30906	68021	20381	29630	73719
Día 8						
00	486	20506	65011	19472	18630	64214
	457	30000	60011	18672	31500	68103
	478	00910	65011	20377	00900	70209
06	486	03606	60020	19766	00900	63812
	457	61406	60012	19065	60830	62110
	478	00911	65011	19875	00900	68712
12	486	23606	65020	20668	21500	63320
	457	80906	70022	19670	83500	64110
	478	20910	66030	20177	21500	70206
18	486	30910	66012	17981	32500	68727
	457	20909	80011	18079	22500	75830
	478	20905	68031	19082	21500	72729
Día 9						
00	486	10506	64031	18274	12500	66310
	457	00000	60000	17373	00900	70103
	478	50708	65022	19377	52500	73204
06	486	13606	60030	18468	12500	66711
	457	51406	60011	18368	53530	65610
	478	71411	60032	19475	78500	70707
12	486	70508	63031	19470	78500	64215
	457	20906	80011	18671	21500	67102
	478	40908	65032	19877	41500	70205
18	486	70910	65212	17181	78600	70732
	457	20908	80011	17680	23500	74824
	478	40905	68012	19181	32510	72716
Día 10						
00	486	80510	58162	18072	87500	70314
	457	20904	61011	18073	22500	66317
	478	60904	62016	19175	48530	70208
06	486	33609	64012	17968	32700	66807
	457	41405	60010	17667	42500	64607
	478	51410	58016	18473	58500	72711
12	486	13606	65030	18068	13500	66214
	457	40000	70011	17370	43500	65107
	478	51408	65032	18775	22530	70204
18	486	40910	70012	16281	38530	68732
	457	40912	80011	16682	42500	78824
	478	10904	68011	19581	11500	70712

REPUBLICA DOMINICANA
RESUMEN DE LAS OBSERVACIONES SINOPTICAS PRINCIPALES
MES DE FEBRERO DE 1957
Decena del 11 al 20

Día 11						
00	486	20906	68011	17273	11530	66211
	457	20904	60011	16675	21500	72110
	478	11405	65021	17577	11500	70704
06	486	13606	62011	17266	18500	63711
	457	21406	60010	16670	21500	65607
	478	40906	60031	17975	42500	70711
12	486	53606	58031	17666	38530	63313
	457	00902	80000	17371	00900	65314
	478	10905	65011	18775	11500	70208
18	486	20910	70021	15881	22500	64731
	457	20910	80011	15681	21500	74824
	478	20904	68031	17682	12500	72723
Día 12						
00	486	00906	68000	16375	00900	64209
	457	00000	60000	15674	00900	68110
	478	30000	65031	17077	32500	70207
06	486	03605	60010	16368	00900	61406
	457	01406	60000	15268	00900	63607
	478	80000	58252	16972	88500	66709
12	486	13603	65030	15966	13500	63208
	457	00000	80000	14965	00900	62107
	478	50000	62608	15373	58500	72716
18	486	21806	67011	14781	22600	68719
	457	20906	80011	14281	21500	74824
	478	51402	65031	15879	48560	72705
Día 13						
00	486	21806	65031	14675	23600	70212
	457	71402	60022	13974	70830	71110
	478	01802	65011	15775	00900	70214
06	486	23606	68031	14668	22500	66708
	457	81404	60022	14267	85600	62607
	478	31803	60031	15575	32500	72706
12	486	93606	05434	15566	90900	66217
	457	00000	80001	14664	00900	61107
	478	30000	65021	16166	32500	63214
18	486	40906	65021	13881	38630	70724
	457	20507	80011	14681	21500	75814
	478	21402	68012	14782	12590	73724
Día 14						
00	486	80904	62132	14077	53730	70306
	457	40000	60011	13274	43500	70107
	478	01402	65012	14677	00900	72204
06	486	83603	64012	15070	42630	70804
	457	61402	60022	14972	62500	69603
	478	70902	60022	15075	38530	73708
12	486	63606	60012	15170	62600	68212
	457	10000	80011	13965	11500	62107
	478	41402	65012	15977	21530	72210
18	486	20906	60011	15482	20760	73712
	457	23204	80010	14281	21500	77814
	478	31402	68031	16284	22540	73708
Día 15						
00	486	20906	63011	14977	11630	72209
	457	80000	50216	14670	85600	65110
	478	61402	65032	16277	58500	72211
06	486	40508	62031	16370	32630	68401
	457	81402	50022	15969	85600	68603
	478	41403	60131	15777	38500	72709
12	486	63606	62021	17070	42533	68315
	457	20000	80012	15965	21500	60110
	478	30705	65012	17275	32500	70221
18	486	30910	65011	16282	38500	72718
	457	40905	80011	16390	42500	73817
	478	11404	68021	17884	12500	75705

Día 16						
00	486	30910	62011	16277	38500	70212
	457	81402	———	15973	80830	69103
	478	40906	62131	17577	42500	72210
06	486	60506	60028	16772	23550	70709
	457	81403	50036	15667	85600	62814
	478	00908	60012	17475	00900	72712
12	486	13605	65030	17070	10720	68212
	457	00000	80008	15969	00900	66107
	478	10908	65011	18977	11500	70224
18	486	20910	70012	16281	22600	70713
	457	20906	80011	15980	21500	73814
	478	10708	68021	17282	12500	72711
Día 17						
00	486	40909	62012	16277	42500	70309
	457	40000	60011	15674	43500	70103
	478	20812	62011	18377	22600	72216
06	486	13606	68010	16968	15500	66710
	457	———	———	———	———	———
	478	40712	61031	17675	48600	72712
12	486	23606	62030	17568	22500	66216
	457	00000	80000	16361	00900	60110
	478	30911	65021	18077	32500	70210
18	486	30913	68012	16581	32600	68721
	457	30908	80011	15680	30902	74817
	478	30908	68021	17682	32600	72719
Día 18						
00	486	20910	66011	16275	22600	68209
	457	00000	60001	15672	00900	69107
	478	30710	62012	17877	32600	72211
06	486	03606	68000	17466	00900	66402
	457	01404	60000	15965	00900	62610
	478	30913	60031	17577	38500	72712
12	486	63606	65012	18270	58601	68212
	457	00903	80000	17672	00900	64110
	478	51113	61158	18775	58600	70222
18	486	30915	65012	16182	32500	68730
	457	30912	80011	17380	32500	73610
	478	30710	68021	19782	32600	73714
Día 19						
00	486	20906	62011	16776	20630	68305
	457	21402	60012	16673	21500	70807
	478	20912	62011	18375	22600	70207
06	486	03606	60001	16968	00900	66710
	457	41403	60011	16967	40830	62607
	478	21015	60031	18075	22500	72710
12	486	50510	65011	17870	32531	66212
	457	00000	80001	16972	00900	66107
	478	11310	65011	19075	11500	70221
18	486	30916	68011	17082	22601	66723
	457	20507	80011	16380	23530	74817
	478	11310	72021	18082	11500	72715
Día 20						
00	486	10910	68011	16977	10720	64204
	457	20000	60011	15275	21500	71103
	478	20711	62011	17977	22600	72208
06	486	63606	60030	15967	60630	63811
	457	———	———	———	———	———
	478	71113	60026	16775	78500	70720
12	486	43606	60011	16366	23726	63313
	457	00000	80000	14969	00900	64103
	478	41209	60022	17277	22506	68213
18	486	31806	68012	15582	32600	68717
	457	30906	80011	14283	30901	73817
	478	51602	67031	15982	22536	75724

REPUBLICA DOMINICANA
RESUMEN DE LAS OBSERVACIONES SINOPTICAS PRINCIPALES
MES DE FEBRERO 1957
Decena del 21 al 30

Día 21						
00	486	11409	68021	14375	12700	70201
	457	20903	60011	12575	21500	71103
	478	31208	62012	15777	28520	70210
06	486	23603	60011	14970	22500	68804
	457	31405	60011	12968	32502	63607
	478	41210	60031	15475	22516	70709
12	486	73603	58032	15068	48621	66208
	457	00000	80001	13966	00900	63314
	478	81203	60032	15575	58538	70208
18	486	80906	62022	14081	55523	72717
	457	50904	80011	13981	50830	73610
	478	61804	66012	14982	38526	72720
Día 22						
00	486	60905	60012	13875	48523	70215
	457	40000	60012	13273	42500	69110
	478	30000	62011	14775	11520	70218
06	486	20506	62021	14772	21600	70702
	457	51402	60011	13276	50830	62610
	478	52001	60031	15870	58600	70707
12	486	13606	61104	14768	10805	68207
	457	00000	80001	13967	00900	65110
	478	41901	65022	15768	21546	66206
18	486	41810	60031	13982	22762	72716
	457	23205	80011	13983	20902	76610
	478	51607	65152	14482	48540	72723
Día 23						
00	486	12703	63011	13477	12500	70108
	457	00000	60000	13975	00900	69314
	478	12601	62012	15373	12500	72218
06	486	82702	58252	14973	87500	72804
	457	31402	60010	13568	31500	62814
	478	42601	60031	14968	48500	66709
12	486	83610	60258	15972	85500	70220
	457	90000	70218	15970	95600	62314
	478	72802	61011	16670	38530	68231
18	486	73616	63032	15879	58570	66714
	457	91805	70216	17372	95600	68607
	478	70312	62022	16181	78600	73711
Día 24						
00	486	53610	64012	15873	30730	66216
	457	70000	60022	15971	70830	67103
	478	63614	62012	15975	25602	70210
06	486	23603	60021	16168	20730	64402
	457	91805	50216	16564	95600	61607
	478	63608	60031	16375	48530	68703
12	486	23610	75021	15969	20902	64310
	457	———	———	———	———	———
	478	———	———	———	———	———
18	486	73616	65032	14382	72600	66719
	457	81405	70026	16673	87600	69607
	478	40708	68012	14982	12529	70722
Día 25						
00	486	53610	63012	14773	32600	68209
	457	61402	60011	14973	31500	70103
	478	20710	62011	15077	32500	70208
06	486	23606	65010	15368	22500	66706
	457	91404	60021	14967	73500	61607
	478	00710	60020	15775	00900	72706
12	486	53606	63031	15166	28721	63215
	457	40000	80011	14265	40902	62107
	478	31409	65031	16177	22502	72211
18	486	70906	67022	14281	58604	70713
	457	50907	80012	52530	72820	48275
	478	61208	68032	15084	22506	72722
Día 26						
00	486	70910	60022	13877	58636	70212
	457	51403	60012	12577	53500	68107
	478	21010	64012	15577	11602	72216
06	486	13606	67021	13668	12500	66714
	457	71406	60022	12568	73630	63610
	478	71712	60031	15777	78500	70702
12	486	83603	62031	15172	62705	68215
	457	50000	88011	13969	50982	66110
	478	41310	65022	16277	22576	72216
18	486	80908	58256	15075	48560	73720
	457	30907	80012	13282	32500	77823
	478	51208	88012	15984	22506	75716
Día 27						
00	486	21805	65011	14377	26500	70205
	457	———	———	———	———	———
	478	21207	65012	15977	22500	72210
06	486	10506	60016	15068	11600	69704
	457	20000	60011	12968	21500	65603
	478	11210	60018	15875	18500	72709
12	486	43603	62021	15968	32530	68220
	457	00000	80000	14667	00000	64320
	478	11208	65021	17477	11500	70225
18	486	31410	70011	16382	32600	70715
	457	21408	80010	13984	21500	76820
	478	61408	66031	16982	48570	75720
Día 28						
00	486	20910	65011	15777	28500	70208
	457	01406	60001	12976	00000	70103
	478	51611	62038	17277	58500	72206
06	486	30906	60251	16174	36500	72402
	457	———	———	———	———	———
	478	———	———	———	———	———
12	486	63603	60252	16972	68500	70206
	457	———	———	———	———	———
	478	———	———	———	———	———
18	486	61810	68022	16882	62600	70719
	457	40906	80011	15284	43500	74844
	478	31409	68021	17582	28570	72716

OBSERVACIONES DE VIENTOS EN ALTURA CON GLOBO PILOTO

MES DE FEBRERO 1957

Día 1

486 03481 0619 20724 0827 40916 0616 60917 1123 81027 1127
486 15411 0714 20816 0921 41027 0923 60923 0924 80924 1028
01131

Día 2

486 03481 1316 21018 1122 40917 0619 60520 0522
486 15411 0812 21013 1019 41120 1226 61133

Día 3

486 03411 0718 20820 0815 40819 0820 60824 0925 80927
486 094-- PINO
486 15411 0415 20822 1025 41032 1214 61025 1025 81032 1131
486 21421 0916 21014 1017 40617 0820 60817 0923 80920 0920
00924

Día 4

486 03481 0520 20725 0823 40815 0624
486 09481 0417 20723 1026 40932 1314 61127 0311
486 15421 0926 20819 0720
486 21421 1015 20716 0719 40720

Día 5

486 03411 0621 20726 0828 40834 0827 60929 0929 81028 0928
486 09481 0618 20721 0922 41028 1027 61027 1029 81032 1026
486 15411 0717 20922 1025 41124 1124 61125 1127 81128
486 21422 1227 21122 0919 40816 0820 60820 0920

Día 6

486 03481 0720 20817 1016 41117 1120
486 09481 0725 20925 0924 40920 1022 61029 1121 81029 0931
01027
486 15411 0719 20722 0818 40917
486 21411 0312 20711 1109 41805

Día 7

486 03481 0519 20723 0929 40932 0933 60932 0828 80827
486 09481 0718 20924 0929 41030 0928 60931 0932
486 15422 0714 20913 1022
486 21481 3609 20206

Día 8

486 03481 0419 20724 0926 40732 0937 61021 0931 80305 1021
486 09481 0325 20628 0736 40844 0841 60935 0827 80939 0832
00846 20824
486 15411 0613 20720 0816 40918 1223
486 21421 1220 21117 0915 40615 0618 60518 0417

Día 9

486 03481 0417 20721 0618 40721 0811 60814 1014 81012 1012
486 09481 0521 20621 0823 40928 0925 60821 0820
486 15411 0815 20821 0922 40915 0915 60919 0918 81018
486 21421 1415 21321 1121 40819 0817 60814 0318 80817 0815
00813 20914

Día 10

486 03481 0920 21022 1120 41126 1217 61216 1216 81214 1216
01221 21112
486 09481 0919 20924 1022 41021 1120 61019 1018 81018 1015
01017 21212 41205
486 15411 0813 20918 1121 41020 1022 61020 1015
486 21421 1320 21216 0919 40916 1215

Día 11

486 03411 0614 20717 0914 40909 0910 61115 0913 80719 0712
01012 21009 41007 61009 80913
486 09481 0421 20823 0818 40920 1020 60818 0819 80922 0921
01020 21121 41427
486 15421 0808 20913 0913 40711 0810 60811 1108 81307
486 21421 1513 21214 1115 41217 1019 61117 1116

Día 12

486 03481 0405 21214 1212 41317 1216 61217 1017 80509 0209
00409 20905 40301
486 09481 0305 21007 1307 41512 1309 61209 0805 82207 1107
01507 21617
486 15411 1305 21208 1514 41610 1706 61606 1507 81508 2415
02406 22102 42206 62311 82310 02313
486 21441 1815 21715 1712 41607 1303 62302 2908 82917 2725
02731 22317

OBSERVACIONES DE VIENTOS EN ALTURA CON GLOBO PILOTO

MES DE FEBRERO 1957

Día 13

486 03441 1707 21707 1808 41507 1706 60303 3504 83108 3009
02912
486 09481 0406 21003 1102 41202 0301 60401 0502 81001 0601
00502
486 15411 0902 21102 0602 41402 1307
486 21421 1611 21506 1507 41706 1815

Día 14

486 03411 1307 21307 1406 41508 1413 61211 1408 81506 1607
02009
486 09481 0908 21208 1412 41614 1712 61712
486 15411 1312 21312 1412 41612 1514 61616 1615 81814 1813
486 21411 1511 21512 1610 41509 1509 61509 1512 81710 2012
02018 22027 42223 62324 82317 02426

Día 15

486 03481 0905 21207 1413 41412 1310 61310 1513 81413 1611
01610 21411 41411 61313 81412 02411
486 09481 0218 20814 1115 41215 0814 61013 1113
486 15421 1006 21007 1110 41412 1210
486 21431 1514 21416 1410 41006 0709 60713 0608 80607

Día 16

486 03411 0522 20730 0733 41119 0927 60921 0816 80512 0407
486 09481 0512 20715 0816 40917 0819 60617 0516 80415 0611
00609
486 15421 0811 20813 0812 40711 0615 60813 1011
486 21421 1514 21317 1116 40914 0713 60712

Día 17

486 03481 0810 20919 1022 41022 0919 60924 0614 80614 0715
00315 20411 40611
486 09481 0611 21014 1112 41113 1215
486 15421 0907 20809 0913 40915 0915 61016 1016
486 21421 1516 21516 1316 40914 0714 60714 0615 80515 0518
00616 20614 40615 60415 80711

Día 18

486 03481 0819 21019 0718 41216 0916 60717 0817 80920 1023
01124 20813
486 09481 0515 20820 0922 40818 0718 60618 0619
486 15421 1110 20708 0610
486 21421 1216 21122 1021 40919 0817 60616

Día 19

486 03481 0920 21026 1023 41014 1011 61112 1114 81114 1213
01115 21024 41026 61215 81018
486 09481 0417 20816 0920 41113 1213 61118 0918 81017 1017
486 15422 1217 21120 1019 41117 1212 61713
486 21431 1413 21222 1124 41128 0931

Día 20

486 03481 0912 21116 1219 41222 1116 61011 1211 81114 0916
01014 20611
486 09481 PINO
486 15421 1206 21106 1213 41014 1306 61215 1110 80602 1106
01109 21803
486 21431 1511 21113 1611 41509 1406 61505 1506 81407 1505

Día 21

486 03421 1406 21408 1607 41607 1708 61508 1506 81906 1906
01808
486 09481 0906 21306 1506 41505 1704 61802 1806 82001
486 15421 1505 21408 1508 41511 1619 61512
486 21421 1609 21710 1908 42105 2104 62407 2609 82907

Día 22

486 03441 1810 21911 2010 42209 2608 62907 3209 82910 2812
486 09481 2704 22804 2805 43105 0206 63508 2904 82907 3311
03610
486 15461 2006 22207 2306 42503 2807
486 21461 2115 22116 2210 41806 1914 61817 1919 82022 1721
01817 21814 41716 61510 81617

OBSERVACIONES DE VIENTOS EN ALTURA CON GLOBO PILOTO

MES DE FEBRERO 1957

Día 23										
486	03421	1905	21906	1402	42506	2303				
486	09481	PINO								
486	15481	3623	20122	0127	40221	0217	60215			
486	21481	0120	20222	0316	40216	3613	63611			
Día 24										
486	03481	3625	21024	2025	42025	2024	63616	3507	83206	3107
	02911									
486	09481	3628	23630	0137	40131	3622	63635	3532	83512	3208
	03010	23111	42905	63611	83520					
486	15481	0117	20118	0124	40219	3619				
486	21481	3625	20220	0414	40716	0714	60414	0218		
Día 25										
486	03411	0316	20514	0513	40308	0401	61007	1008	81108	0909
	00411	20612	40411	60611						
486	09481	0411	20912	1009	41110	1209	61209	1408	81511	1514
	01418	20913	40915	61009						
486	15421	0511	20816	0926	40905	1005	61004	0904	80906	1318
	01222									
486	21421	1811	21712	1512	41310	1110	61009	1208	81211	1113
	01305	21118	41122							
Día 26										
486	03431	1314	21316	1314	41316	1213	61212			
486	09481	0911	21009	1210	41314	1314	61314	1312	81311	
486	15481	PINO								
486	21431	1621	21524	1624	41519	1218	61214	1113	81223	
Día 27										
486	03421	1215	21317	1320	41320	1321	61322	1319	81418	1415
	01414	21519								
486	09411	0717	20816	0915	41017	1016	61014	1014	80914	1013
	01112									
486	15421	1314	21317	1317	41217	1316	61216	1217	81414	1415
	01216	21616	41514							
486	21431	1615	21616	1616	41517					
Día 28										
486	03421	1715	21617	1617	41622					
486	09481	1215	21420	1421	41427					
486	15431	1515	21617	1618	41616	1620	61619	1521	81420	1418
486	21431	1711	21810	1812	41812	1610	61411	1412	81415	

REPUBLICA DOMINICANA

SECRETARIA DE ESTADO DE LAS FUERZAS ARMADAS

SERVICIO METEOROLOGICO NACIONAL

BOLETIN MENSUAL CLIMATOLOGICO

MARZO 1957

LIBRARY
JUN 14 1957
WEATHER BUREAU

PUBLICADO POR LA OFICINA CENTRAL
DEL SERVICIO METEOROLOGICO NACIONAL
CIUDAD TRUJILLO, D. N.

REPUBLICA DOMINICANA

S E R V I C I O M E T E O R O L O G I C O N A C I O N A L

MARZO 1957

I N D I C E

Informe del Tiempo correspondientes.....1
Datos Climatológicos de la República Dominicana.....2
Gráfico del Tiempo en Ciudad Trujillo.....7
Gráfico de Temperatura y Lluvia en estaciones seleccionadas.....8
Observaciones Sinópticas principales.....9
Observaciones de Vientos en Altura con Globo Piloto.....12

REPUBLICA DOMINICANA

SERVICIO METEOROLOGICO NACIONAL

INFORME DEL TIEMPO CORRESPONDIENTE AL MES DE MARZO DE 1957

PRESIONES: Los promedios mensuales han sido los siguientes: Ciudad Trujillo, 762.0 mm., normal. San Cristóbal, 761.9 mm., normal. Puerto Plata, 761.3 mm., más o menos normal. Cabo Engaño 762.7 mm.

TEMPERATURAS: En Ciudad Trujillo se registró una media mensual de 24.2°C, normal. En San Cristóbal se registró 24.1°C, normal. En Puerto Plata, 23.5°C, normal. En Cabo Engaño, 25.3°C, normal. Las temperaturas extremas se registraron en Bánica, Provincia San Rafael y Constanza, Provincia de La Vega, con 38.0°C y 3.0°C, respectivamente.

LLUVIAS: Las registradas para las regiones Norte, Noroeste, Suroeste y Oeste, fueron superiores a las normales; mientras que las registradas en las regiones Sureste y Noreste, fueron inferiores. En Ciudad Trujillo se registró una precipitación pluvial de 2.5 mm. en 3 días de lluvia, muy por debajo de la normal. En San Cristóbal, 24.0 mm. en 13 días de lluvia, también muy inferior a la normal. En Puerto Plata 68.9 mm. en 5 días, por debajo de la normal. En Cabo Engaño, 39.1 mm. en 5 días de lluvia, superior a la normal. La mayor caída de lluvia, durante el mes, ocurrió en el Batey Saballo del Ingenio Amistad, Provincia de Puerto Plata, con 242.6 mm. en 6 días de lluvia.

HUMEDAD RELATIVA: Las registradas en Ciudad Trujillo fueron: 85.6%, la más alta durante el mes, y 68.1%, la más baja, como promedios diarios; y 78.1%, como promedio mensual. En San Cristóbal, Puerto Plata y Cabo Engaño, se registraron 72.8%, 86.1% y 79.4%, como promedios mensuales respectivamente.

VIENTOS: En Ciudad Trujillo, durante este mes, el promedio de velocidad fué de 12.9 Kms. por hora, y las frecuencias de Direcciones fueron las siguientes: Del Norte 27%, del Noreste 18%, del Este 3%, del Sureste 30%, del Sur 8%, del Suroeste 5%, del Oeste 8% y del Noroeste 1%. La mayor velocidad fué registrada el día 11, siendo de 40 Kms. por hora del Noreste. En San Cristóbal predominaron los vientos del Sureste, con una velocidad máxima de 42 Kms. por hora del Norte, registrada el día 11. En Puerto Plata predominaron los vientos del Sureste, con una velocidad máxima de 19 Kms. por hora del Sureste, registrada el día 30. En Cabo Engaño predominaron los vientos del Sureste, con una velocidad máxima de 37 Kms. por hora del Este, registrada el día 15.

INSOLACION: En Ciudad Trujillo se registraron 241 horas y 27 minutos de sol durante el mes. En San Cristóbal 224 horas.

NUBOSIDAD: La nubosidad ha sido escasa en el territorio Nacional. En Ciudad Trujillo se registraron 7 días claros, 21 seminublados y 3 nublados. En San Cristóbal, 16 claros, 9 seminublados y 6 nublados. En Puerto Plata, 16 días claros, 12 seminublados y 3 nublados. En Cabo Engaño, 15 días claros, 15 seminublados y 1 nublado.

TORMENTAS: No se registraron tormentas durante este mes.

JUAN BAUTISTA CAMBIASO V.,
Director General
Servicio Meteorológico Nacional.

CIUDAD TRUJILLO, D.N.
MARZO DE 1957.

REPUBLICA DOMINICANA

SERVICIO METEOROLOGICO NACIONAL

DATOS CLIMATOLOGICOS DE LA REPUBLICA DOMINICANA CORRESPONDIENTES

AL MES DE MARZO DE 1957

REGIONES	LATITUD NORTE	LONGITUD OESTE	TEMPERATURAS PROMEDIOS MENSUALES MAX.	MIN.	MED.	LLUVIAS (M.M.)	DIAS
REGION SURESTE:							
CIUDAD TRUJILLO	18 27	69 53	29.2	19.2	24.2	2.5	3
EST. AEROPUERTO			29.4	19.9	23.1	10.0	6
UNIVERSIDAD			29.5	21.0	25.3	5.4	3
BAYAGUANA						11.0	2
CABO ENGAÑO	18 37	68 14	28.5	22.0	25.3	39.1	5
HATO MAYOR	18 45	69 15	32.1	19.7	25.9	36.9	4
HIGUEY			32.3	19.7	26.0	1.0	1
ING. ANGELINA							
Batey Atilana						30.5	
" " #2						24.1	
" Central						26.7	
" Constancia						24.1	
" Laura						21.6	
" Higuamo #1						19.0	
" " #2						13.2	
" " #3						13.0	
" San Felipe						13.5	
" Santo Angel						24.1	
" San Juan Bta						16.5	
ING. BOCA CHICA							
" Babilomia						2.5	1
" Brujuelas						45.7	1
" Central						12.2	1
" Conejo						2.5	1
" Gautier						26.2	2
" Guayabal						4.6	1
" Hato Viejo						1.0	1
" " " #2						2.8	1
" " " #3						15.0	1
" Jube						0	0
" La Cruz						0	0
" Mamey						7.6	1
" Mula						0	0
" Tumba						12.4	1
" Victorina						0	0
ING. CAY							
Batey Atilano S.J.						17.8	1
" Campo Abajo						27.9	4
" " Arriba						0	0
" Catalina						0	0
" Central						22.9	4
" Las Mercedes						16.5	1
" Laura Amelia						24.1	3
" Pizarrete						12.7	1
" San José						12.7	1
ING. CATERIY							
Batey Central						16.3	7
Colonia Básima						30.0	8

-Sigue-

REGIONES	LATITUD NORTE	LONGITUD OESTE	TEMPERATURAS PROMEDIOS MENSUALES MAX.	MIN.	MED.	LLUVIAS (M.M.)	DIAS
Col. Catarey							
" Hormigo						13.5	6
" Km. 55						34.8	8
" Km. 59							
" Km. 63						43.4	7
" Piedra Blanca						15.0	5
ING. CONSUELO			29.8	18.7	24.3	37.6	2
" CRISTOBAL COLON			28.1	21.0	24.5	13.5	4
" CENTRAL OZAMA							
Batey Ceyba						6.1	1
" Central						3.0	1
" Chirino						35.6	1
" El Dean						20.3	1
" Mata Indios						5.3	1
" " Mamón						15.2	1
" Reventón						10.2	1
" San Joaquín						10.4	1
" Tosa						17.5	1
" Yabacao						4.3	1
ING. PORVENIR							
Batey Central						29.2	4
" Cumayasa						41.9	2
" El Soco						26.7	1
" Esperanza						15.2	3
" Eureka						33.5	6
" Jagual						28.4	4
" Los Arados						30.5	1
" Olivari #1						25.9	3
" " #2						26.7	4
" Pico Blanco						50.5	4
" Porvenir						14.2	3
" Regajo						16.5	3
ING. QUISQUEYA						29.5	5
" CENTRAL R.HAINA							
Batey Antoncí						20.3	1
" Ara						12.7	2
" Arenoso						16.4	2
" Aserradero						12.7	2
" Altagracia						11.4	2
" Buena Vista							
" Carmona						17.8	2
" Cojabal						3.8	1
" Cabeza de toro						0	0
" Enriquillo						6.3	2
" Frias						10.2	1
" Guanuma						9.9	2
" Gonzalo						19.0	2
" Hoyo de Pum						25.4	1
" Juan Sánchez						20.3	2
" La Duquesa						0	0
" Los Macos						0	0
" Las Charcas						12.7	2
" Payabo						12.7	1
" Rincón Claro						24.4	1
" Santa Ana						40.6	3
" San Pedro						33.0	2
" Sabana Larga						12.7	1
" San Antonio						15.2	1
" Tamanas						19.0	2
" Zapote						4.6	1

REGIONES	LATITUD NORTE	LONGITUD OESTE	TEMPERATURAS PROMEDIOS MENSUALES MAX.	MIN.	MED.	LLUVIAS (M.M.)	DIAS
ING. CENTRAL ROMANA							
Batey Bermejo						49.5	2
" Cacata						52.1	4
" Cajuil						14.2	3
" Campiña						12.2	5
" Campo Alegre						21.6	1
" Concho Primo						29.2	4
" Cuya Norte						16.8	3
" Chavón Abajo						30.7	2
" Espinillo						29.5	2
" Estante Alto						0	0
" Gina						16.3	4
" Goico						25.4	2
" Guanábanas						0	0
" Guaymate						12.2	2
" Guerrero						12.2	3
" Higueral						20.3	4
" La Guázuma						16.5	1
" La Luisa						77.5	2
" La Noria						11.9	4
" La Ceja						32.5	2
" Magdalena						16.0	2
" Mercedes						16.5	3
" Mosquitos						2.5	2
" Nigua						21.3	4
" Nuevo Aletón						68.1	4
" Pintado 105						8.9	2
" " 108						10.7	3
" Ramón Gordo						11.2	2
" R. Viejo						40.6	2
" Sabana						31.0	6
" Salado						1.5	1
" San J.B.Aires						33.3	6
" Santa Clara						0	0
" " Lucía						30.5	4
" " Rosa						5.1	3
" P. Nuevo						26.2	2
ING. SANTA FE							
Batey Alemán						7.6	2
" Altagracia						17.8	2
" Amador						10.2	1
" Americana						15.5	3
" Arroyo Lucas						7.6	2
" Baragüeyano						24.1	3
" Bejucal						12.7	3
" Bobadilla						10.4	2
" Cabeza de Toro						3.8	1
" Campiña						14.0	3
" Central						14.0	2
" Concho Primo						14.0	2
" Copey						4.6	1
" Diego						11.4	1
" El Higo						0	0
" Guanábanas						15.2	2
" Guazaba						31.7	2
" Guayacanes						19.0	3
" Higüeyana						27.9	2
" Inocencia						17.8	3
" Jabilla Gorda						13.7	3

-Sigue-

REGIONES	LATITUD NORTE	LONGITUD OESTE	TEMPERATURAS PROMEDIOS MENSUALES MAX.	MIN.	MED.	LLUVIAS (M.M.)	DIAS
Batey La Balsa						18.8	3
" La Cubana						16.5	3
" La Gina						17.3	2
" Lechugas						15.5	3
" Lima						11.4	2
" Marchena						9.4	1
" Monte Cristy						28.2	3
" Piñones						16.5	2
" Regajo						12.7	2
" Solano						25.9	4
LA ROMANA	18 24	68 57	30.9	19.6	25.3	30.0	3
LOS LLANOS			0	0	0	0	0
MONTE PLATA	18 48	69 46	26.0	19.7	22.9	21.8	2
SAN CRISTOBAL	18 24	70 06	30.1	18.0	24.1	24.0	13
SAN PEDRO MACORIS	18 25	69 19	30.4	19.8	25.1	12.3	4
SEYBO	18 45	69 01	31.9	17.9	24.9	16.0	4
VILLA ALTAGRACIA						10.7	3
YAMASA			30.4	19.4	24.9	13.3	2
REGION NORESTE:							
CEVICOS	19 00	69 58				36.6	5
COTUI	19 03	70 08	26.5	19.7	23.1	72.0	4
ESC.AGRIC.S.J.BOSCO	19 23	70 31	28.9	19.3	24.1	53.0	5
HACIENDA EL YUNQUE							
LA VEGA	19 13	70 31	34.1	19.8	26.9	65.0	4
MICHES						15.2	1
MONSEÑOR NOUEL	18 56	70 24	30.2	18.1	24.1	34.0	4
PIMENTEL	19 10	70 06	30.3	19.8	25.1	95.0	3
SABANA DE LA MAR	19 03	69 22	29.1	18.9	24.0	14.8	4
SALCEDO	19 32	70 24	32.6	19.6	26.1	21.0	4
SAMANA	19 12	69 19	29.2	20.7	24.9	45.7	4
SANCHEZ			33.8	20.5	27.1	32.2	5
SAN FCO. MACORIS			31.5	20.7	26.1	202.2	4
VILLA RIVAS	19 10	64 54	31.0	20.4	25.7	29.2	3
REGION SUROESTE:							
AZUA	17 27	70 48	31.7	18.5	25.1	13.6	3
BANI			31.5	21.6	26.5	9.1	3
BARAHONA	18 12	71 04	29.7	23.1	26.4	108.9	10
CABRAL						47.0	4
CONSTANZA			21.1	6.3	13.7	11.5	5
LA ESTANCIA # 1						26.7	4
" " # 2						16.0	4
" " # 3						36.3	3
PADRE LAS CASAS			29.5	17.2	23.3	7.4	5
PEDERNALES						30.1	1
POLO			26.3	14.5	20.4	84.7	8
RANCHO ARRIBA						28.7	11
SAN JOSE DE OCOA	18 32	70 30	25.5	13.9	19.7	30.0	7
S.J. DE LA MAGUANA	18 43	71 13	29.7	18.3	24.0	2.5	3
REGION NOROESTE:							
DAJABON						13.9	3
GRENADA COMPANY							
Dominican							
Higuero						8.9	3
Isabel						22.9	5
Jaram						73.9	6

REGIONES	LATITUD NORTE	LONGITUD OESTE	TEMPERATURAS PROMEDIOS MENSUALES MAX.	MIN.	MED.	LLUVIAS (M.M.)	DIAS
Julián						40.9	5
La Cruz						20.1	7
Madre						27.7	7
Maguaca						26.7	5
Puerto Libertador						73.7	5
Sanita						12.2	3
Walterio						26.9	5
JARABACOA	19 06	70 37	29.6	14.2	21.9	67.8	7
MONCION	19 25	71 09	31.7	16.7	24.2	64.9	4
MONTE CRISTY	19 51	71 39	31.7	20.9	26.3	13.2	3
SALTO DE JIMENOA						86.0	7
S.JOSE DE LAS MATAS			29.9	15.7	22.8	186.5	10
SANTIAGO	19 26	70 42	33.5	19.6	26.5	61.6	5
SANTIAGO RODRIGUEZ	19 29	71 21				78.4	4
VALVERDE	19 34	71 04	34.7	19.9	27.3	34.7	5
VILLA ISABEL			30.8	18.5	24.7	30.5	2
REGION NORTE:							
PUERTO PLATA	19 41	70 40	28.6	18.3	23.5	68.9	5
ALTAMIRA			31.1	18.1	24.6	132.5	6
CABRERA	19 37	69 53				173.7	7
GASPAR HERNANDEZ						29.8	7
IMBERT			31.4	17.9	24.7	123.6	5
INGENIO AMISTAD						234.9	7
" MONTE LLANO						24.1	3
Batey Atollador						15.2	3
" Caraballo						61.7	3
" Mozoví						37.3	3
JULIA MOLINA						56.0	7
LUPERON			28.7	19.5	24.1	62.0	4
RIO SAN JUAN						104.0	4
YASICA						106.4	6
REGION OESTE:							
NEYBA	18 24	71 24				31.2	4
BANICA	18 34	71 41	33.7	17.1	25.4	35.8	4
EL CERCADO	18 43	71 30				26.0	5
ELIAS PIÑA	18 53	71 44				70.5	6
HONDO VALLE			28.9	12.8	20.9	18.0	3
JIMANI	18 27	71 46	30.6	20.5	25.5	12.9	2
LAS MATAS DE FARFAN						55.8	6
PUERTO ESCONDIDO			30.6	11.2	20.9	0	0
RESTAURACION						120.7	3

JUAN BAUTISTA CAMBIASO V.,
Director General
Servicio Meteorológico Nacional.

CIUDAD TRUJILLO, D.N.
MES DE MARZO DE 1957.

JBCV/dard.

SERVICIO METEOROLOGICO NACIONAL

GRAFICO DEL TIEMPO EN CIUDAD TRUJILLO-MES DE MARZO DE 1957

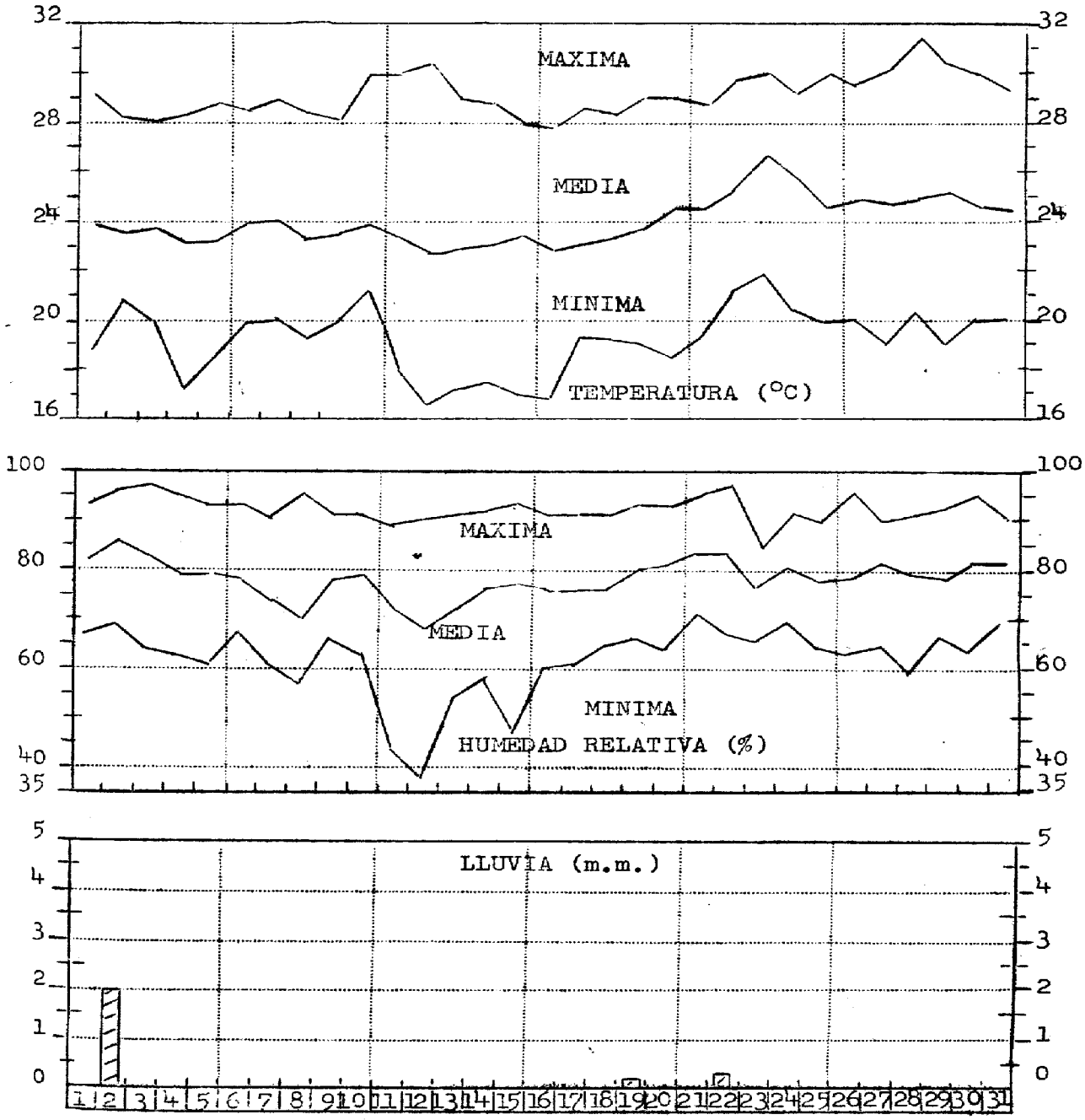

ROSAS DE FRECUENCIA DE LAS DIRECCIONES DEL VIENTO

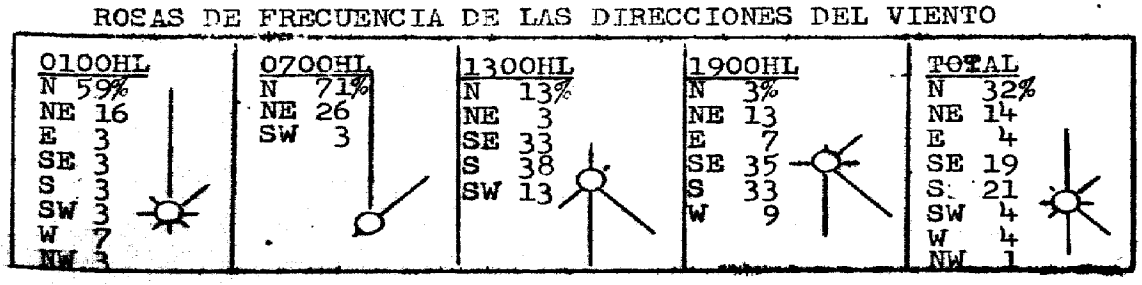

SERVICIO METEOROLOGICO NACIONAL
MARZO 1957

GRAFICO DE TEMPERATURA Y LLUVIA EN ESTACIONES SELECCIONADAS

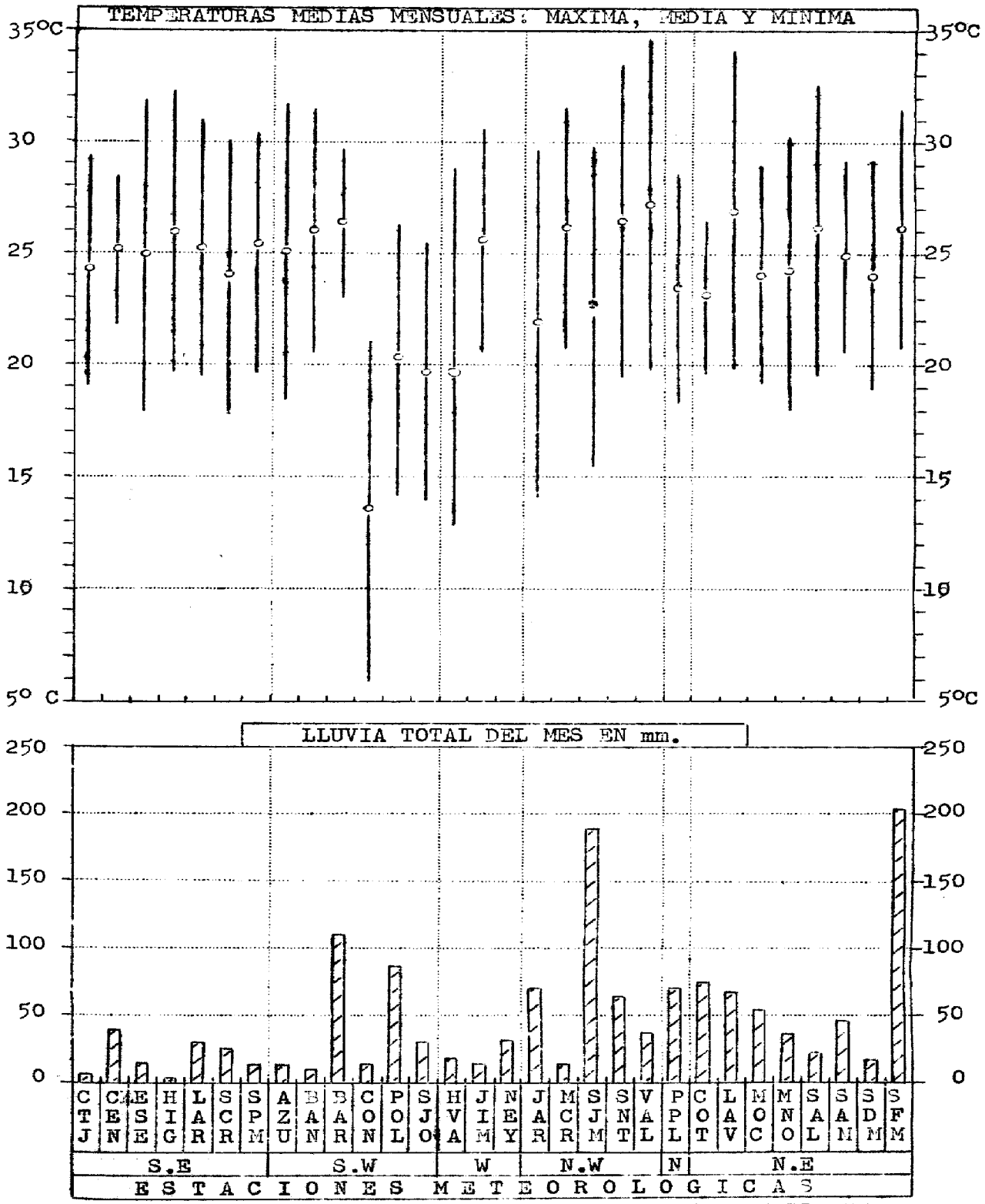

EL SIGNIFICADO DE LOS INDICATIVOS LITERALES SE DETALLA EN LA PAGINA SIGUIENTE.-

REGION SURESTE

CTJ - Ciudad Trujillo
CEN - Cabo Engaño
ESE - El Seibo
HIG - Higüey
LAR - La Romana
SCR - San Cristóbal
SPM - San P. de Macorís

REGION SUROESTE

AZU - Azua
BAN - Baní
BAR - Barahona
CON - Constanza
POL - Polo-Barahona
SJO - San José de Ocoa

REGION OESTE

HVA - Hondo Valle
JIM - Jimaní
NEY - Neyba

REGION NORTE

PPL- Puerto Plata

REGION NOROESTE

JAR - Jarabacoa
MCR - Montecristi
SJM - San José de las M.
SNT - Santiago
VAL - Valverde

REGION NORESTE

COT - Cotuí
LAV - La Vega
MOC - Moca
MNO - Monseñor Nouel
SAL - Salcedo
SAM - Samaná
SDM - Sabana de la Mar
SFM - San Fco. de Mrís.

RESUMEN DE LAS OBSERVACIONES SINOPTICAS PRINCIPALES
MES DE MARZO DE 1957
Decena del 1 al 10

Día 1						
00	486	61406	64032	16277	42530	72209
	457	40903	60012	14672	42500	69103
	478	21510	62012	17677	22500	72210
06	486	12702	68010	16973	10630	68709
	457	51403	60011	15266	52500	61607
	478	61510	60018	17577	68500	72712
12	486	20502	60030	17268	22500	66207
	457	00000	80001	15666	00900	64110
	478	61308	65032	18377	68570	70214
18	486	51410	70031	16982	51600	70813
	457	13603	80000	15984	11500	76607
	478	31608	68021	17684	12630	75714
Día 2						
00	486	31406	62021	16775	32500	70313
	457	30000	60011	16375	32500	72107
	478	31805	65012	17677	22670	72211
06	486	03602	62000	16969	00900	68206
	457	21402	60011	17668	21500	65107
	478	41607	60031	17877	48500	70705
12	486	53602	68030	16771	22560	70708
	457	00000	80000	15968	00900	65103
	478	70000	63032	17875	58570	70208
18	486	31803	58011	15781	38520	72222
	457	23205	80011	15982	21500	77814
	478	61204	66022	16582	48530	72721
Día 3						
00	486	61803	60251	14773	68500	72308
	457	73603	60022	15276	70830	72103
	478	30806	65012	16177	22540	70207
06	486	03602	64011	15468	00900	68609
	457	21403	60016	15670	21500	65607
	478	00910	60020	15775	00900	70708
12	486	63603	60012	15170	38630	70312
	457	60000	80022	14972	64500	71400
	478	40808	65011	16177	42500	70211
18	486	51806	62012	13882	52600	70721
	457	———	———	———	———	———
	478	10906	68021	15382	11600	70722
Día 4						
00	486	31406	60011	13075	32500	68211
	457	50000	60012	13574	53500	70103
	478	00810	65011	15775	00900	70219
06	486	00503	65000	14266	00900	63708
	457	31402	60011	13269	32500	64607
	478	11311	60021	14975	12500	68709
12	486	23603	64031	14966	18520	63218
	457	81403	80021	14270	00840	65317
	478	31208	65021	15877	22500	70218
18	486	11809	68021	14372	12600	72716
	457	00908	80000	12983	00900	70820
	478	11007	68011	15484	12500	75715
Día 5						
00	486	31803	62031	13877	12700	68208
	457	00904	60001	11975	00900	73610
	478	11308	65021	15377	12500	70210
06	486	43603	60032	14970	28300	68306
	457	21403	60010	12570	21500	65607
	478	01710	60000	16575	00900	70704
12	486	20503	65031	16368	28500	66218
	457	00000	80000	15665	00900	63327
	478	21508	66011	17277	22500	70222
18	486	51406	74031	15582	48530	66719
	457	00906	80000	14283	00900	76817
	478	61705	67032	16384	48570	75720

Día 6						
00	486	51403	71031	15977	48530	70215
	457	01403	60000	13574	00900	70110
	478	———	———	———	———	———
06	486	71809	62032	16577	72600	70204
	457	01404	60000	14968	00900	65603
	478	01711	60000	16677	00900	70713
12	486	63606	63012	17170	62600	68217
	457	70000	80021	14972	70830	69107
	478	31310	65021	18477	32500	72234
18	486	41412	60012	17082	48500	72713
	457	40906	80010	14986	42500	79814
	478	———	———	———	———	———
Día 7						
00	486	31408	65011	16377	32500	70405
	457	10000	60001	13575	11500	72103
	478	21709	65011	17577	22500	72208
06	486	31406	62011	15775	31500	68813
	457	01403	60000	14270	00900	65603
	478	01611	60000	16377	00900	70717
12	486	40506	68031	16670	48500	68316
	457	———	———	———	———	———
	478	31308	67021	17577	31500	70221
18	486	41810	70012	15082	21535	66721
	457	20504	80011	13985	22500	78814
	478	21309	68021	16384	22500	75715
Día 8						
00	486	21806	68011	15377	28600	66211
	457	01402	60001	13977	00900	73107
	478	11706	65021	16677	12600	72212
06	486	43603	70031	15472	45500	70208
	457	21402	60010	13971	21500	67603
	478	01710	60001	16177	00900	70713
12	486	33603	65030	15472	38600	66218
	457	00000	80000	13965	00900	63314
	478	21508	66031	16377	22500	70213
18	486	21410	70011	15082	22600	66720
	457	03606	80000	13988	00900	80814
	478	21605	68021	16184	22500	75710
Día 9						
00	486	01406	64011	14777	00900	66207
	457	50000	70010	13277	50830	71107
	478	11808	65011	15977	11600	72205
06	486	22303	65021	14973	22500	68708
	457	71404	60022	13969	73500	66607
	478	01610	60000	15777	00900	70709
12	486	53606	60031	14970	32530	66214
	457	70000	80022	13973	74500	69314
	478	21708	66031	15479	22500	72205
18	486	42410	68012	14782	22530	70620
	457	40203	80211	13981	43500	74814
	478	31707	68021	15084	22570	75713
Día 10						
00	486	42706	62021	13877	32630	70304
	457	70000	60022	13975	73500	69107
	478	00000	65001	15175	00900	70211
06	486	83610	61022	14973	88500	68705
	457	81402	60022	13570	80830	65610
	478	10000	60011	15568	12500	66704
12	486	80503	64022	15772	70736	70113
	457	———	———	———	———	———
	478	70000	65031	17070	22570	68220
18	486	73610	60012	15784	58502	72714
	457	82303	80016	17671	87500	67603
	478	80836	62612	17173	86500	72705

RESUMEN DE LAS OBSERVACIONES SINOPTICAS PRINCIPALES
MES DE MARZO DE 1957
Decena del 11 al 20

Día 11						
00	486	80513	62022	16673	58530	63213
	457	80000	60022	16968	85600	65103
	478	80216	58636	17670	86500	68210
06	486	20506	63011	16566	20830	63810
	457	71403	60022	17363	70830	61607
	478	50314	60022	16575	58500	58719
12	486	63610	60031	16568	38539	63315
	457	30000	80011	16664	32500	61107
	478	60611	65012	16275	68500	68217
18	486	73613	65032	17086	78500	68701
	457	62203	80021	17676	63500	70603
	478	40411	67021	17679	48500	70713
Día 12						
00	486	53603	60012	16673	52500	64213
	457	00000	60001	17368	00900	65103
	478	20216	61011	18073	21500	66210
06	486	43606	62030	16666	40630	61814
	457	80000	60022	17362	80810	59607
	478	10213	62030	17472	10730	63720
12	486	33605	67030	16966	20733	59212
	457	00000	80000	16963	00900	58107
	478	20516	68031	17275	21500	63212
18	486	30510	70012	15186	31600	59724
	457	20906	80011	16379	21500	72817
	478	10708	69021	16981	11500	68710
Día 13						
00	486	60505	61021	15973	52730	63121
	457	40902	60010	16674	42500	70314
	478	40515	61031	16775	48600	68208
06	486	13606	60011	16766	11600	63705
	457	01406	60012	16668	80830	63607
	478	20714	61012	16773	22500	66719
12	486	33603	63031	17266	32500	64219
	457	50000	80012	16968	53500	67317
	478	20710	65031	17875	22500	69219
18	486	22306	70011	16281	38500	64817
	457	50506	80011	16376	52500	70817
	478	20810	67012	17981	22500	70710
Día 14						
00	486	71410	65031	16277	78500	66313
	457	41402	60012	15973	43500	69107
	478	20715	62021	17675	21500	68210
06	486	23606	62021	17168	12760	63709
	457	81404	60022	16670	80830	67607
	478	60718	60031	17675	68600	68714
12	486	03606	62011	17468	00900	63215
	457	00904	80001	16970	00900	62110
	478	20715	65012	18075	22600	68213
18	486	31408	60012	17282	38500	72821
	457	20507	80010	17379	22500	70607
	478	20911	67012	18681	22500	70715
Día 15						
00	486	20503	62030	16576	28500	68308
	457	01404	60001	16974	00900	70110
	478	10812	61021	18075	11500	68708
06	486	50506	60030	17568	58500	63811
	457	01404	60001	17669	00900	66607
	478	60820	60012	18775	68600	68708
12	486	53606	61022	18770	58500	64224
	457	60902	80021	17674	63500	68314
	478	30713	66012	18677	38600	66208
18	486	53610	63012	17282	52500	72722
	457	———	———	———	———	———
	478	20811	67012	18681	22600	70721

Día 16						
00	486	20506	60021	17275	22500	70218
	457	01402	60000	16974	00900	71103
	478	10714	61011	17975	10808	70400
06	486	03603	62000	17464	00900	61809
	457	71404	60021	16968	70830	60607
	478	30715	60032	18675	32600	66724
12	486	33603	60030	17466	36501	61309
	457	50000	80012	16673	50830	67103
	478	20910	66031	18477	22600	70217
18	486	21803	60031	16581	12705	68717
	457	20907	80011	15981	20902	74814
	478	20714	68011	17981	12630	70707
Día 17						
00	486	81806	62022	15477	52632	66210
	457	80906	60032	14675	85600	71110
	478	10916	62011	16675	11500	70208
06	486	80906	60032	15975	78560	66702
	457	81405	50216	15267	85600	64607
	478	11113	62012	16275	11600	68718
12	486	53603	66022	15470	38530	66211
	457	00000	80001	14270	00900	62110
	478	11412	63030	15977	12600	68209
18	486	71406	70031	14682	78500	70825
	457	40504	80011	13280	42500	76820
	478	71611	64031	15182	68630	72724
Día 18						
00	486	82706	60152	13975	85500	68307
	457	70000	60021	12975	73500	71107
	478	71712	60032	14777	78600	70211
06	486	73206	50012	13471	70760	66723
	457	81403	60021	13270	80830	65607
	478	41713	60012	14475	38630	70719
12	486	70506	60012	15070	72739	68220
	457	80000	70022	13570	80830	69110
	478	71902	59812	15873	78600	70222
18	486	51805	60012	14682	38530	70721
	457	73204	80021	14678	73500	72814
	478	71412	62152	15977	78600	73715
Día 19						
00	486	61806	60031	13979	60730	66307
	457	70000	60022	13972	73500	69107
	478	31901	61012	14773	30760	72203
06	486	63606	60031	14770	68600	68707
	457	81402	60022	17367	85600	64607
	478	31401	61030	15968	15500	66708
12	486	43605	59012	15568	22529	66320
	457	40000	80011	14671	40902	67110
	478	51401	63012	16273	48630	72218
18	486	61810	65012	14682	32530	72719
	457	———	———	———	———	———
	478	41405	66021	16181	22630	75717
Día 20						
00	486	11806	58011	14677	10820	70307
	457	30000	60032	14274	32500	71107
	478	11701	61021	16577	11500	72211
06	486	40000	60030	15470	42500	68712
	457	61402	60021	14268	63500	65610
	478	51705	60031	15275	52500	72715
12	486	50501	63022	16672	38530	72213
	457	00000	80001	15274	00900	65314
	478	21601	65012	17275	21500	70213
18	486	22310	73021	15982	22500	70717
	457	30903	80011	14982	32500	75817
	478	11510	68021	16684	12500	75717

RESUMEN DE LAS OBSERVACIONES SINOPTICAS PRINCIPALES
MES DE MARZO DE 1957
Decena del 21 al 31

Día 21						
00	486	32706	70012	15377	31600	72209
	457	———	———	———	———	———
	478	11706	65021	16277	11500	72213
06	486	13603	62011	15472	11500	70705
	457	11403	60010	14670	11500	65607
	478	11210	61021	15875	12600	72713
12	486	03603	36001	16272	00900	70215
	457	00000	80000	15270	00900	69110
	478	31602	66031	17075	22670	68216
18	486	21806	60011	15484	23500	73715
	457	30503	80011	14682	32500	74814
	478	21705	67031	16184	22600	77718
Día 22						
00	486	51403	60031	13977	58500	72303
	457	00000	60001	13576	00900	73107
	478	11610	63012	15479	11500	73207
06	486	53603	60032	14973	58500	72105
	457	40000	60011	13271	42500	67607
	478	41213	60031	15577	22670	74906
12	486	60503	58252	15173	62500	72212
	457	00000	80001	13572	00900	69107
	478	71612	61022	15777	22630	70206
18	486	41409	60032	14084	42600	72617
	457	40503	80011	11283	42500	75820
	478	31610	65012	15184	32600	77715
Día 23						
00	486	21810	60012	13278	22500	72309
	457	30000	60011	11278	31500	72110
	478	10908	62011	14677	11500	73211
06	486	42710	60021	13877	42600	72808
	457	61404	60021	11573	65300	69610
	478	31908	60031	14075	22600	70722
12	486	62308	60022	14479	68500	72218
	457	00000	80001	11972	00900	66107
	478	52502	62031	14975	22601	70209
18	486	42310	72012	14284	32501	72713
	457	30903	80011	12586	32500	78607
	478	21815	68011	15182	12506	75706
Día 24						
00	486	21806	63012	13978	12530	72307
	457	00000	60001	12977	00900	73107
	478	11910	62021	15377	11500	73218
06	486	70503	60031	14477	72600	72103
	457	41504	60011	13571	40903	70607
	478	12301	60021	15068	11500	68712
12	486	33603	62021	14772	38500	70115
	457	00000	80001	13271	00900	60107
	478	22601	63031	15872	28600	66214
18	486	21806	60011	15186	21500	73714
	457	30904	80011	12984	32500	77817
	478	21710	68031	15584	22600	75714
Día 25						
00	486	21810	60021	15077	21500	70215
	457	21403	60011	12574	21500	73107
	478	11610	68021	15877	10806	72217
06	486	03606	60001	15772	00900	70709
	457	00000	60000	13568	00900	63607
	478	01701	60001	15970	00900	68712
12	486	23606	62031	17270	22500	68215
	457	00000	80000	15668	00900	65317
	478	20806	64031	18077	21500	72221
18	486	31810	70021	16684	32600	72814
	457	20912	80010	14684	21500	79817
	478	11406	68011	17584	11500	75715
Día 26						
00	486	01403	65001	16677	00900	70312
	457	01405	60000	14678	00900	72110
	478	11004	61021	17577	12500	70205
06	486	03610	61001	17270	00900	68712
	457	31405	60010	15671	30902	67610
	478	30915	60011	17975	38600	70716
12	486	03606	65001	18373	00900	68217
	457	00902	60001	16373	00900	67110
	478	11111	64011	19175	12500	72219
18	486	31810	68021	17884	32500	70811
	457	00907	80001	15984	00900	76814
	478	11410	68021	18482	12500	75709
Día 27						
00	486	21406	60011	18278	20670	68213
	457	00905	60001	16678	00900	72314
	478	80613	59031	19579	88600	72215
06	486	03606	60000	18970	00900	68708
	457	21405	60001	16970	21500	69607
	478	30913	60031	19477	38600	70712
12	486	13604	57030	18270	12600	64311
	457	00000	80000	16970	00900	67107
	478	30911	64031	19577	38600	72211
18	486	31810	60021	17586	26560	72716
	457	00909	80000	15984	00900	76814
	478	11010	67021	18384	11500	77718
Día 28						
00	486	11803	60021	16679	11600	73207
	457	00000	60000	15278	00900	71107
	478	11002	61011	17477	12600	75204
06	486	03603	62001	15869	00900	68822
	457	21404	60010	15672	22500	69607
	478	20618	60031	17075	21500	72779
12	486	33610	63031	17573	11630	72218
	457	00902	80000	17373	00900	66320
	478	40912	63031	18479	32630	72226
18	486	61412	62022	17484	42660	72710
	457	00905	80001	17682	00900	79610
	478	20810	67011	17984	22600	77708
Día 29						
00	486	60906	60012	16679	62600	72211
	457	40904	80010	16680	43500	76610
	478	40717	60021	17677	22603	72400
06	486	23603	62031	16372	21500	70709
	457	31403	60011	16671	30902	70607
	478	20918	60021	17175	22600	70713
12	486	53603	63031	17072	32531	70220
	457	30000	80011	16372	30902	69314
	478	70812	65031	17877	22603	72229
18	486	71410	67022	16586	48509	72819
	457	70504	80022	15682	43500	72820
	478	71010	66022	17284	12606	75721
Día 30						
00	486	51406	62012	15477	32606	70305
	457	61403	60021	13977	63500	71103
	478	60813	60012	16677	28603	73400
06	486	00506	63001	15972	00900	70710
	457	21402	60011	14672	21500	69603
	478	71611	60038	16277	78600	72714
12	486	83606	65020	16572	22735	70212
	457	80000	80021	15273	80870	60110
	478	71412	65032	17877	12606	72216
18	486	31410	60012	16686	28526	73718
	457	60902	80021	14985	60906	77610
	478	61011	69022	17284	11506	73712
Día 31						
00	486	00905	60001	15977	00900	70309
	457	40000	60011	14678	42500	72107
	478	10000	65011	17975	10720	70222
06	486	23606	62030	15968	22600	66813
	457	———	———	———	———	———
	478	———	———	———	———	———
12	486	63606	63031	17272	48530	66218
	457	00000	80001	14673	00900	67107
	478	31409	65031	16979	38500	73216
18	486	43613	65021	16684	32501	75720
	457	30504	80011	15286	32500	81820
	478	21611	68011	17286	12506	73717

SERVICIO METEOROLOGICO NACIONAL
OBSERVACIONES DE VIENTOS EN ALTURA CON GLOBO PILOTO
MES DE MARZO DE 1957

Día 1

486	03421	1213	21411	1506	41706	1606	61505	1108	81011	1106
	01007	21317	41527	61416						
486	09481	1103	21409	1513	41513	1212	61013	0812	80712	0609
	01007	21417	41218							
486	15441	1412	21314	1414	41414	1512	61512	1212	81108	1406
	01606	1406	01606	21616	41514	61514				
486	21441	1516	21713	1609	41606	1304	60703	0704	81208	1208
	01107	21608	41810	61919	81925	01927	32226	52630	02539	

Día 2

486	03411	1603	21605	1609	41409	1803	61306	2012	81812	1616
	01608	21205								
486	09481	0310	20907	0505	40406	0711	60512	0114	83424	0215
	00115									
486	15441	0505	20505	1202	42103	2102				
486	21441	1714	21811	1402	41812	1814	61705			

Día 3

486	03481	0906	21107	0809	40710	0412	60412	3613	80112	
486	09411	PINO								
486	15411	0306	20507	0507	40507	0407				
486	21441	1511	21006	0611	40620	0716				

Día 4

486	03411	0509	21304	0707	40809	1013	60914	0613	80312	0309
	00309									
486	09481	0911	21211	1309	41511	1412	61319			
486	15441	1503	20905	1212	40608	0709	60508	0508	80308	1803
	01507	20303	42505							
486	21441	2012	21915	1715	41615	1410	0812	80810	0504	00502

Día 5

486	03441	1609	21609	1611	41512	1514	61413	1014	80706	0305
	01404	21402	41406	61109						
486	09481	1306	21509	1509	41606	1306	61903	2005		
486	15431	1409	21309	1214	41108	1206	61807	1906	81903	1509
	01515	21607	42206	61614	81807	02019	32319	52623		
486	21431	1616	21616	1714	41608	1603	62004	2304	81906	1910
	01813	22004	42012	61614	81915	01914	32110	52212	02214	

Día 6

486	03441	1312	21713	1714	41312					
486	09481	1412	21415	1516	41412	1412				
486	15431	1512	21517	1417	41416	1210	61109	1009		
486	21441	1817	21914	1718	41520	1419				

Día 7

486	03431	1709	21709	1616	41613	1514	61403	1503	81904	2906
	02809	22108	42106	62409	82307					
486	09481	1908	21810	1710	41610	1811	61812	1811	81814	1918
	01918	22010								
486	15431	1609	21509	1508	41507	1506	60102	0302	80805	1205
486	21441	1610	21609	1612	41610	1609	61503	0306	80207	3511
	03413	22813	42808	62603	82405	02509	32509	52509	02716	

Día 8

486	03441	1609	21609	1610	41409	1207	61309			
486	09411	1510	21513	1617	41518	1421				
486	15431	1607	21609	1609	41610	1410	61208	0809	80414	0213
	00113	20713	40607							
486	21431	1817	21817	1919	41810	1405	60905	0708	83513	3417
	03319	22915	42818	62420	82315	02617	32313	52836		

Día 9

486	03441	1813	21811	1912	41913	1812	63002	3609	83517	3416
	03116	23213	42815	62719	82218					
486	09411	2614	21817	1715	41215	0814	60417	1215	83016	3513
	03226									
486	15441	1906	22106	2205	42104	2403	62103			
486	21461	1914	21914	1911	41801	1805	61707	1708	81603	1803
	02003	22102	42210	62504	83512					

SERVICIO METEOROLOGICO NACIONAL

OBSERVACIONES DE VIENTOS EN ALTURA CON GLOBO PILOTO

MES DE MARZO DE 1957

Día 10

486 03461 2411 22312 2109 41807 1606 61505
486 09481 3610 23608 3309 43010 2808 62904 3109 83111 3012
486 15481 0208 23612
486 21411 0329 20232 0224 40216 0111

Día 11

486 03481 3617 20228 0224 40221 0119 60114 0707 83604 3006
03307 22911 43012 63420
486 09481 3632 20133 0231 40232 0125 63519 0208 80607 3608
03309 20309 40408 60217 80313
486 15481 0214 20217 0317 40114 0212 60217
486 21481 0318 20321 0418 40420 0418 60317

Día 12

486 03481 0321 20424 0323 43520 3320 63416 3518 83414 3611
00311 20319
486 09481 0226 20431 0429 40329 0125 63627 3637 83325 3124
00104 20514
486 15411 0210 20312 0611 40612 0512
486 21431 1408 20907 0314 40517 0416

Día 13

486 03481 0416 20418 0519 40419 0419 60518
486 09481 0513 20519 0515 40713 0614 60513
486 15411 0407 20707 1009 41012 0915 61017 1010 81110 1217
01221 21233 41918 61515 81843
486 21431 1515 21506 0904 40407 0210 60310 0407 80618 0617
00517 20427 40321 60320

Día 14

486 03411 0817 20918 0914 40808 0206 60206 0607
486 09481 0613 20714 0913 40608 0408 60907 1017 81015 1115
01212 20809
486 15481 0712 20612 0511 40509 0809 61109
486 21431 1319 21211 0906 40608 0512 60412 0509 80809

Día 15

486 03411 0617 20820 0719 40611 0508 60308 0810 81015 1012
00912 21410 41809 61107 81106 01208
486 09481 0616 20720 0923 41022 1017 60814 0512 80408 0912
01011
486 15411 0609 20609 0612 40509 0412 60610 0309 80609
486 21431 1414 21012 0813 40517 0610 60810

Día 16

486 03481 0513 20715 0823 40819 0708 60607 0106
486 09481 0313 20719 0927 41122 1122 61122 1017 80910 0612
00518 23622
486 15441 1507 21109 1010 40909 0609 60411 3514 83512 3507
486 21441 1811 21512 1611 41406 0809 60609 0411 80113 3513
03309 22712 42712 62817 82724 03030

Día 17

486 03421 1118 21118 1211 41309
486 09411 1211 21617 1416 41616 1620 61618 1610 81708 1414
01110
486 15451 1905 21810 1611 41411 1409 61505 0905 80604 0105
03209 23409 42810 62610
486 21431 1812 22017 2019 41917 1907 62402 1901 81802 1606
01606 20904 40705

Día 18

486 03481 PINO
486 09400 1403 22103 2406 42107 2008 61908 1906 82405 2503
03005
486 15471 2002 21702 1001 43503 3604 63603 3401 80301 3001
486 21441 1713 21912 1909 41914 0603 60503 0104 80107 3606
03519 23218

Día 19

486 03441 1704 21704 1806 41707 1603 61407 1703 80706 0808
00410 20203 40104 60709 81014
486 09471 3605 21303 1904 42103 1610 61510 1413 81209 1107
01105 21310 41310
486 15441 1305 21105 1105 41519 1510 61611 1610 81510 1509
486 21441 1714 21713 1813 41910 2010 61406 1305 81401 1204
00909 20806 40718 60822 80920 01222 31233 50835

SERVICIO METEOROLOGICO NACIONAL

OBSERVACIONES DE VIENTOS EN ALTURA CON GLOBO PILOTO

MES DE MARZO DE 1957

Día 20

486 03431 1805 21807 1709 41609 1809 61506 1604 81404 1204
00204 23313 42917 62820
486 09421 1609 21612 1616 41613 1812 61714 1716
486 15441 1506 21507 1408 41303 1804 61604 1304 80904 0605
00604
486 21451 1916 21915 1811 41306 1007 60703 0902 81703 2502
02506 23018

Día 21

486 03400 2203 22403 1904 41807 1612 61510 1709 81603 1701
01102 21604 42302
486 09481 0905 21510 1910 41206 1405 61610
486 15441 1304 21407 1508 41608 1407 61605 2002 81602 1205
01004 22512 42514 63014 82808
486 21431 1813 21814 2008 41905 0903 60902 1703 82003 2916
02711 22613 43110 63213 83429 03532 33337

Día 22

486 03431 1810 21710 1810 41909 1907 62008 2107
486 09481 1508 21610 1613 41612 1611 61709 1704 81902
486 15431 1713 21815 1816 41911 1912
486 21442 1917 21919 1918 42117 2216 62315

Día 23

486 03461 2014 21913 1909 41908 2109 62212 2211 82310 2512
02510
486 09481 2022 22021 2119 42314 2216 62119
486 15461 1916 21917 1918 42020
486 21451 1816 21916 2016 42115 1915 61813

Día 24

486 03441 1707 21705 1804 42703 3507 60310 0304 80902 1206
01311 21617
486 09411 PINO
486 15441 1811 21711 1608 41812 1508 61618 1916
486 21441 1811 21614 1213 41212 1010 61310 1312 81310 1009
01507

Día 25

486 03441 1904 21605 1405 41206 1312 61015
486 09411 1112 21011 1113 41208 1209 61210 1313 81411 1709
01614 22114 41910
486 15441 1214 21213 1213 41115 1217 61116 1210 81408
486 21441 1813 21717 1415 41013 0814 61017 1219 81216 1014
00917 21023 40915 61014 81114 00917 31117

Día 26

486 03411 1207 21310 1315 41316
486 09481 0412 20815 1017 41017 1019 61123 1024 81025 1022
01121 21230 41024
486 15431 1312 21215 1218 41116 1316 61309 1309 81409 1409
01506 21810 41521
486 21441 1612 21414 1215 41013 1114 61218 1214 81311

Día 27

486 03421 1105 21207 1211 41311 1514 61520 1619 81440 1442
01515 21909
486 09481 3618 20216 0416 40417 0516 60715 0615 80716 0816
00815 20916 41020
486 15431 1412 20910 0910 41015 0915 61017 1122 81217 1123
01135 21135
486 21441 1810 21615 1520 41217 1116 61510 1208 81710 1708

Día 28

486 03411 1010 21014 1113 41221 1121 61121 0816 80823 0827
00826 20725 40917
486 09481 0115 20415 0616 40714 0818 60918 1116 81215 1220
01218 21010
486 15411 0412 20514 0614 40713 0813 60914
486 21431 1416 21316 1010 40610 0413 60412 0613

Día 29

486 03411 0718 20918 0820 40718 0817 60820 0917 80612 0814
01017 21212
486 09481 0417 20718 0920 41121 0920 61123 1117 81308 1121
01221 21127 41325 61811
486 15431 1213 20914 1014 41110 1210 61313
486 21431 1514 21512 1513 41515 1414 61315 1316

SERVICIO METEOROLOGICO NACIONAL

OBSERVACIONES DE VIENTOS EN ALTURA CON GLOBO PILOTO

MES DE MARZO DE 1957

Día 30

486	03431	1316	21417	1512	41408	1413	61413	1413	81413	1513
	01611									
486	09481	1108	21310	1410	41411	1511	61410	1313	81213	1212
486	15431	1417	21517	1512	41411	1309	61508	1410	81509	1010
	01509	21506								
486	21431	1711	21617	1623	41510	1305	61502	1304	82007	1909
	02306	22309	42004	61909						

Día 31

486	03421	1505	21507	1612	41415	1116	60708	0309	80207	0402
	01202	21906	42215	62316	82521	02422	32526			
486	09481	0209	20709	1312	41514	1320	61225	1227	81525	1626
486	15441	1810	21613	1413	41114	0902	60910	1105	80310	0806
	01405	22410	42607	62306	82008					
486	21441	1612	21414	1209	40803	0407	60407	0408	83608	3105
	03006	23003	42107	62110	82222	02319	32509	52907	03314	52935

REPUBLICA DOMINICANA

SECRETARIA DE ESTADO DE LAS FUERZAS ARMADAS
Dominican Republic.
SERVICIO METEOROLOGICO NACIONAL

BOLETIN MENSUAL CLIMATOLOGICO

ABRIL 1957

LIBRARY
AUG 20 1957
WEATHER BUREAU

PUBLICADO POR LA OFICINA CENTRAL
DEL SERVICIO METEOROLOGICO NACIONAL
CIUDAD TRUJILLO, D. N.

REPUBLICA DOMINICANA

S E R V I C I O M E T E O R O L O G I C O N A C I O N A L

ABRIL 1957

I N D I C E

Informe del Tiempo correspondientes.....1

Datos Climatológicos de la Republica Dominicana.....2

Gráfico del Tiempo en Ciudad Trujillo.....7

Gráfico de Temperatura y Lluvia en estaciones seleccionadas.....8

Observaciones Sinópticas principales.....9

Observaciones de Vientos en Altura con Globo Piloto.....12

REPUBLICA DOMINICANA

SERVICIO METEOROLOGICO NACIONAL

INFORME DEL TIEMPO CORRESPONDIENTE AL MES DE ABRIL DE 1957

PRESIONES: Los promedios mensuales han sido los siguientes: Ciudad Trujillo, 762.7 mm., normal. San Cristóbal, 762.5 mm., 1.5 mm. por encima de lo normal. Puerto Plata, 762.1 mm., normal; y Cabo Engaño, 763.3 mm., 1.8 mm. por encima de lo normal.

TEMPERATURAS: En Ciudad Trujillo se registró una media mensual de 25.4°C, normal. En San Cristóbal 25.3°C, normal. En Puerto Plata, 25.7°C, 2.0°C por encima de lo normal; y en Cabo Engaño se registró una temperatura media mensual de 26.7°C, 1.0°C por encima de lo normal. Las temperaturas extremas se registraron en Bánica, Provincia San Rafael, y Constanza, Provincia de La Vega, con 39.0°C y 6.0°C, respectivamente.

LLUVIAS: Estas han sido muy escasas en el país, registrándose precipitaciones por debajo de lo normal en las regiones Norte, Noroeste, Sureste y Suroeste. En la región Oeste la precipitación fué ligeramente por encima de lo normal. La mayor caída de lluvia fué registrada en Bánica, Provincia San Rafael, con 273.8 mm. en 8 días de lluvia.

HUMEDAD RELATIVA: Las registradas en Ciudad Trujillo fueron 85.0%, la más alta durante el mes, y 70.5%, la más baja, como promedios diarios, y 77.9% como promedio mensual. En San Cristóbal, Puerto Plata y Cabo Engaño se registraron como promedios mensuales 70.9%, 87.8% y 78.9% respectivamente.

VIENTOS: En Ciudad Trujillo, durante este mes, el promedio de velocidad fué de 13.3 Kms por hora, y las frecuencias de direcciones fueron las siguientes: Del Norte, 33%, del Noreste, 20%, del Este, 3%, del Sureste 42%, del Suroeste, 1%, y del Noroeste, 1%. La mayor velocidad fué registrada el día 21, siendo de 45 Kms por hora del Norte. En San Cristóbal predominaron los vientos del Sureste, con una velocidad máxima de 38 Kms por hora del Norte, registrada el día 19. En Puerto Plata el viento predominante fué del Sureste, con una velocidad máxima de 26 Kms por hora, del Este, siendo registrada el día 6. En Cabo Engaño el viento predominante fué del Este, con una velocidad máxima de 35 Kms por hora, del Este, registrada el día 1.

INSOLACION: En Ciudad Trujillo se registraron 223 horas y 41 minutos de sol durante este mes. En San Cristóbal, 219 horas y 15 minutos.

NUBOSIDAD: La nubosidad ha sido considerable en el país. En Ciudad Trujillo se registraron 3 días claros, 24 seminublados y 3 nublados. En San Cristóbal, 5 días claros, 20 seminublados y 5 nublados. En Puerto Plata, 12 días claros, 15 seminublados y 3 nublados. En Cabo Engaño, 3 días claros, 20 seminublados y 7 nublados.

TORMENTAS: No se registraron tormentas durante este mes.

JUAN BAUTISTA CAMBIASO V.,
Director General
Servicio Meteorológico Nacional.

CIUDAD TRUJILLO, D.N.
ABRIL DE 1957.

JBCV/dard.

REPUBLICA DOMINICANA

SERVICIO METEOROLOGICO NACIONAL

DATOS CLIMATOLOGICOS DE LA REPUBLICA DOMINICANA, CORRESPONDIENTES AL MES DE ABRIL DE 1957

REGIONES	LATITUD NORTE	LONGITUD OESTE	TEMPERATURAS PROMEDIOS MENSUALES MAX.	MIN.	MED.	LLUVIAS (M.M.)	DIAS
REGION SURESTE							
CIUDAD TRUJILLO	18 27	69 53	30.3	20.5	25.4	15.2	6
EST. AEROPUERTO			29.8	20.9	25.3	20.2	8
UNIVERSIDAD			30.4	22.9	26.7	17.0	5
BAYAGUANA						33.2	4
CABO ENGAÑO	18 37	68 14	29.5	24.0	26.7	35.8	6
HATO MAYOR	18 45	69 15	33.7	20.2	26.9	28.5	4
HIGUEY			33.0	20.9	26.9	38.0	10
ING. ANGELINA							
Batey Atilano						106.7	
" " #2						89.2	
" Central						62.2	
" Constancia						88.9	
" Laura						67.8	
" Higuamo #1						29.2	
" " #2						24.6	
" " #3						23.6	
" San Felipe						46.5	
" Santo Angel						71.9	
" San Juan Bta.						72.6	
ING. BOCA CHICA							
Batey Babilonia						61.0	2
" Brujuelas						61.0	6
" Central						9.1	2
" Conejo						19.0	1
" Gautier						12.7	1
" Guayabal						40.9	4
" Hato Viejo						45.2	5
" " #2						46.7	5
" " #3						53.3	5
" Jube						12.7	3
" La Cruz						56.4	1
" Mamey						77.2	4
" Mula						14.5	2
" Tumba						23.4	3
" Victorina						63.2	4
ING. CAEY							
Batey Atilano S.J.						0	0
" Campo Abajo						38.1	6
" " Arriba						0	0
" Catalina						0	0
" Central						7.6	1
" Las Mercedes						11.7	3
" Laura Amelia						54.1	4
" Pizarrete						0	0
" San José						0	0
ING. CATAREY							
Batey Central						137.4	11
Colonia Básima						148.1	11

-Sigue-

REGIONES	LATITUD NORTE	LONGITUD OESTE	TEMPERATURAS PROMEDIOS MENSUALES MAX.	MIN.	MED.	LLUVIAS (M.M.)	DIAS
Col. Catarey							
" Hormigo						135.6	11
" Km. 55						214.6	11
" Km. 59							
" Km. 63						218.9	11
" Piedra Blanca						77.2	11
ING. CONSUELO			30.8	20.3	25.5	12.4	6
" CRISTOBAL COLON			28.9	22.0	25.5	7.9	4
" CENTRAL OZAMA							
Batey Ceyba							
" Central							
" Chirino							
" El Dean							
" Mata Indios							
" Mata Mamón							
" Reventón							
" San Joaquín							
" Tosa							
" Yabacao							
ING. PORVENIR							
Batey Central						12.7	4
" Cumayasa						13.0	3
" El Soco						15.7	7
" Esperanza						16.3	5
" Eureka						21.1	8
" Jagual						33.3	5
" Los Arados						23.6	5
" Olivari #1						14.2	2
" " #2						3.8	4
" Pico Blanco						14.2	6
" Porvenir						12.4	5
" Regajo						16.5	9
ING. QUISQUEYA						3.3	2
" CENTRAL RIO HAINA							
Batey Antoncí						99.6	8
" Ara						141.2	6
" Arenoso						141.0	8
" Aserradero						86.1	7
" Altagracia						109.2	7
" Buena Vista							
" Carmona						54.6	7
" Cojabal						236.0	10
" Cabeza de Toro						0	0
" Enriquillo						40.6	8
" Frías						96.5	7
" Guanuma						107.4	11
" Gonzalo						52.1	7
" Hoyo de Pum						39.4	6
" Juan Sánchez						170.2	6
" La Duquesa						36.3	9
" Los Macos						0	0
" Las Charcas						153.4	6
" Payabo						94.5	6
" Rincón Claro						162.6	7
" Santa Ana						128.3	7
" San Pedro						150.4	11
" Sabana Larga						148.6	9
" San Antonio						112.8	5
" Taranas						71.1	9
" Zapote						160.5	10

-Sigue-

REGIONES	LATITUD NORTE	LONGITUD OESTE	TEMPERATURAS PROMEDIOS MENSUALES MAX.	MIN.	MED.	LLUVIAS (M.M.)	DIAS
ING. CENTRAL ROMANA							
Batey Bermejo						64.8	4
" Cacata						41.9	12
" Cajuil						37.6	8
" Campiña						24.1	5
" Campo Alegre						31.7	5
" Concho Primo						47.0	4
" Cuya Norte						45.7	6
" Chavón Abajo						18.0	3
" Espinillo						35.1	7
" Estante Alto						19.0	3
" Gina						44.4	11
" Goico						49.0	8
" Guanábanas						64.0	6
" Guaymate						68.8	9
" Guerrero						22.6	8
" Higueral						29.7	10
" La Guázuma						35.6	5
" La Luisa						19.0	2
" La Noria						47.0	6
" La Ceja						27.2	5
" Magdalena						46.2	7
" Mercedes						26.7	2
" Mosquitos						41.4	5
" Nigua						76.5	6
" Nuevo Aletón						52.3	8
" Pintado 105						67.8	6
" " 108						42.4	8
" Ramón Gorde						26.4	3
" R. Viejo						21.1	4
" Sabana						52.7	5
" Salado						47.2	5
" San J. B. Aires						44.7	7
" Santa Clara						0	0
" Santa Lucía						143.5	6
" Santa Rosa						38.1	8
" P. Nuevo						55.9	6
ING. SANTA FE							
Batey Alemán						8.9	4
" Altagracia						36.8	4
" Amador							
" Americana						23.9	6
" Arroyo Lucas						36.8	2
" Baragüeyano						24.1	4
" Bejucal						71.1	5
" Bobadilla						6.6	3
" Cabeza de Toro						11.4	3
" Campiña						63.5	5
" Central						11.4	7
" Concho Primo						10.2	3
" Copey						20.1	4
" Diego						14.0	4
" El Higo						21.6	2
" Guanábanas						39.4	4
" Guazaba						43.2	4
" Guayacanes						27.4	4
" Higüeyana						59.7	4
" Inocencia						10.7	4
" Jabilla Gorda						7.6	5

REGIONES	LATITUD NORTE	LONGITUD OESTE	TEMPERATURAS PROMEDIOS MENSUALES MAX.	MIN.	MED.	LLUVIAS (M.M.)	DIAS
Batey La Balsa						11.9	5
" La Cubana						9.9	5
" La Gina						19.3	3
" Lechugas						19.8	4
" Lima						26.7	4
" Marchena						57.4	4
" Monte Cristy						30.5	6
" Piñones						16.0	5
" Regajo						8.9	2
" Solano						45.7	5
LA ROMANA	18 24	68 57	32.1	20.9	26.5	28.8	9
LOS LLANOS						55.0	1
MONTE PLATA	18 48	69 46	28.1	20.6	24.3	39.2	8
SAN CRISTOBAL	18 24	70 06	30.9	19.6	25.3	41.7	18
SAN PEDRO DE MACORIS	18 25	69 19	32.7	22.1	27.4	16.3	6
SEYBO	18 45	69 01	33.0	19.5	26.3	103.0	7
VILLA ALTAGRACIA						105.0	10
YAMASA			30.6	19.6	25.1	56.6	4
REGION NORESTE							
CEVICOS	19 00	69 58				81.3	13
COTUY	19 03	70 08	26.7	20.5	23.6	96.0	8
ESC.AGRIC.S.J.BOSCO	19 23	70 31	29.4	20.2	24.8	44.0	6
HACIENDA EL YUNQUE							
LA VEGA	19 13	70 31	35.1	21.0	28.1	65.0	5
MICHES						45.2	5
MONSEÑOR NOUEL	18 56	70 24	30.7	19.4	25.1	140.3	11
PIMENTEL	19 10	70 06	30.9	20.3	25.6	45.0	7
SABANA DE LA MAR	19 03	69 22	28.7	20.1	24.4	45.7	9
SALCEDO	19 32	70 24	33.0	20.6	26.8	38.1	7
SAMANA	19 12	69 19	29.9	22.0	25.9	54.7	7
SANCHEZ			32.9	21.5	27.2	104.0	8
SAN FCO. MACORIS			31.9	21.7	26.8	39.9	6
VILLA RIVAS	19 10	64 54	31.1	22.0	26.5	75.6	10
REGION SUROESTE							
AZUA	17 27	70 48	32.3	19.3	25.8	2.0	1
BANI			32.7	22.2	27.5	15.3	6
BARAHONA	18 12	71 04	30.5	25.3	27.9	36.5	5
CABRAL						5.0	1
CONSTANZA			22.9	8.2	15.5	15.1	5
LA ESTANCIA #1						23.1	1
" " #2						52.1	2
" " #3						25.4	1
PADRE LAS CASAS			29.8	17.5	23.7	24.6	7
PEDERNALES						0	0
POLO			26.3	15.8	21.1	67.8	14
RANCHO ARRIBA						101.5	14
SAN JOSE DE OCOA	18 32	70 30	25.7	15.7	20.7	58.2	5
S.J.DE LA MAGUANA	18 43	71 13	30.9	18.2	24.5	6.1	4
REGION NOROESTE							
DAJABON						37.9	5
GRENADA COMPANY							
Dominican							
Higuero						0	0
Isabel						0	0
Jaram						0	0

-Sigue-

REGIONES	LATITUD NORTE	LONGITUD OESTE	TEMPERATURAS PROMEDIOS MENSUALES MAX.	MIN.	MED.	LLUVIAS (M.M.)	DIAS
Julian						0	0
La Cruz						0	0
Madre						0	0
Maguaca						0	0
Puerto Libertador						16.0	1
Sanita						3.8	1
Walterio						3.8	1
JARABACOA	19 06	70 37	29.3	14.7	22.0	81.6	7
MONCION	19 25	71 09	34.1	17.0	25.5	18.1	3
MONTE CRISTY	19 51	71 39	32.5	22.0	27.3	0	0
SALTO DE JIMENOA						95.4	9
S.JOSE DE LAS MATAS			30.5	16.7	23.6	71.9	6
SANTIAGO	19 26	70 42	33.6	20.4	27.0	51.9	4
SANTIAGO RODRIGUEZ	19 29	71 21				15.4	2
VALVERDE	19 34	71 04	34.7	20.6	27.7	81.3	3
VILLA ISABEL			32.9	19.6	26.3	25.5	1
REGION NORTE							
PUERTO PLATA	19 41	70 40	29.5	22.0	25.7	91.8	7
ALTAMIRA			32.3	18.6	25.5	148.7	8
CABRERA	19 37	69 53				126.6	7
GASPAR HERNANDEZ						65.0	11
IMBERT			30.6	18.3	24.5	72.3	7
INGENIO AMISTAD						121.9	5
ING. MONTE LLANO						86.6	6
Batey Atollador						86.9	5
" Caraballo						46.5	5
" Mozoví						74.9	6
JULIA MOLINA						69.1	8
LUPERON			31.4	20.4	25.9	24.0	4
RIO SAN JUAN						28.8	6
YASICA						93.2	7
REGION OESTE							
BANICA	18 34	71 41	34.5	19.0	26.7	273.8	8
EL CERCADO	18 43	71 30				115.0	6
ELIAS PIÑA	18 53	71 44				139.9	7
HONDO VALLE			29.9	13.1	21.5	138.6	8
JIMANI	18 27	71 46	30.5	20.7	25.6	60.6	5
LAS MATAS DE FARFAN						130.8	8
NEYBA	18 24	71 24				13.0	3
PUERTO ESCONDIDO			31.7	13.0	22.3	0	0
RESTAURACION						218.8	5

JUAN BAUTISTA CAMBIASO V.,
Director General
Servicio Meteorológico Nacional

CIUDAD TRUJILLO, D.N.
MES DE ABRIL DE 1957

REPUBLICA DOMINICANA
SERVICIO METEOROLOGICO NACIONAL

GRAFICO DEL TIEMPO EN CIUDAD TRUJILLO-MES DE ABRIL DE 1957

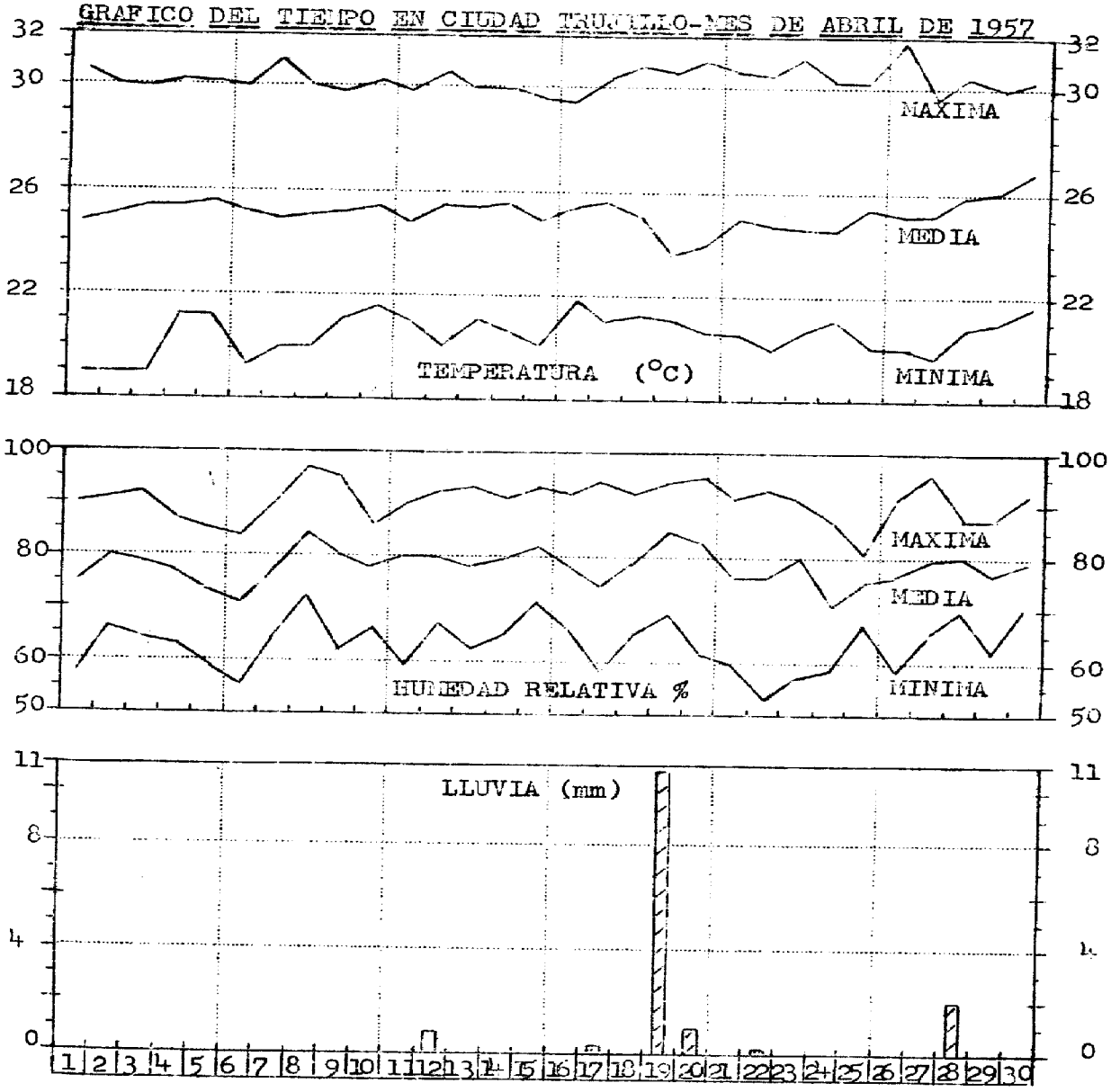

0100HL	0700HL	1300HL	1900HL	TOTAL
N 77%	N 77%	N 3%	N 20%	N 38%
NE 23	NE 20	E 3	NE 10	NE 16
	E 3		E 10	E 5
		SE 77	SE 60	SE 36
		S 17		S 4
				SW 1

SERVICIO METEOROLOGICO NACIONAL
ABRIL 1957

GRAFICO DE TEMPERATURA Y LLUVIA EN ESTACIONES SELECCIONADAS

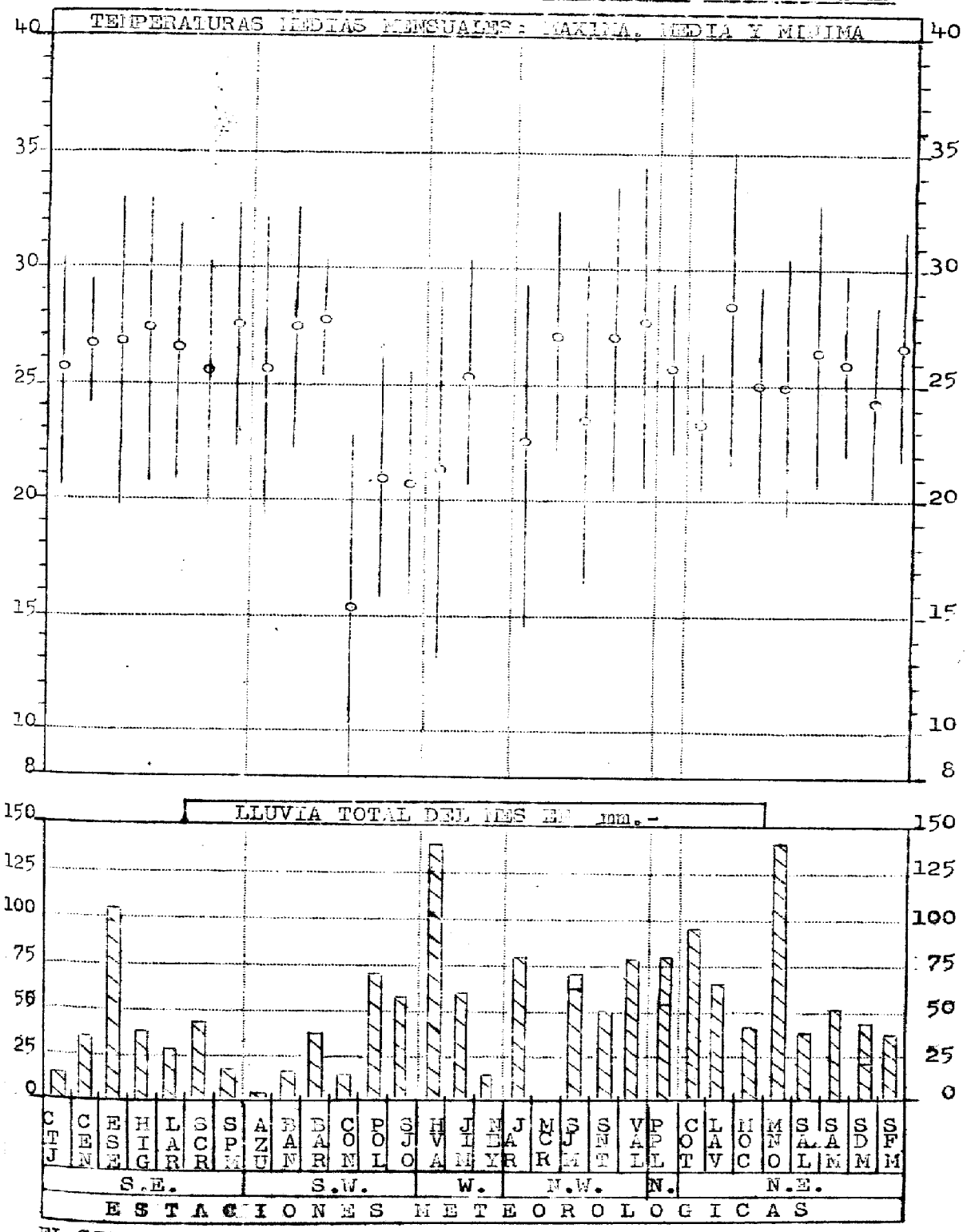

EL SIGNIFICADO DE LOS INDICATIVOS LITERALES SE DETALLA EN LA PAGINA SIGUIENTE.-

REGION SURESTE

CTJ - Ciudad Trujillo
CEN - Cabo Engaño
ESE - El Seibo
HIG - Higüey
LAR - La Romana
SCR - San Cristóbal
SPM - San P. de Macorís

REGION SUROESTE

AZU - Azua
BAN - Baní
BAR - Barahona
CON - Constanza
POL - Polo-Barahona
SJO - San José de Ocoa

REGION OESTE

HVA - Hondo Valle
JIM - Jimaní
NEY - Neyba

REGION NORTE

PPL- Puerto Plata

REGION NORDESTE

JAR - Jarabacoa
MCR - Montecristi
SJM - San José de las M.
SNT - Santiago
VAL - Valverde

REGION NORESTE

COT - Cotuí
LAV - La Vega
MOC - Moca
MNO - Monseñor Nouel
SAL - Salcedo
SAM - Samaná
SDM - Sabana de la Mar
SFM - San Fco. de Mrís.

RESUMEN DE LAS OBSERVACIONES SINOPTICAS PRINCIPALES
MES DE ABRIL DE 1957
Decena del 1 al 10

	Día 1					
00	486	01403	60001	16279	00900	68204
	457	01404	60000	15974	00900	71320
	478	11110	65011	17279	10720	72217
06	486	23606	61030	17072	21500	66805
	457	80000	60002	16674	83500	71607
	478	10815	60030	17477	12500	72712
12	486	33606	65030	17472	22826	66213
	457	80902	80022	16374	85600	73110
	478	40913	66031	17979	32600	72208
18	486	31413	70012	16684	22530	68718
	457	20905	80021	16384	21500	76610
	478	20913	68011	17684	11570	72727
	Día 2					
00	486	11406	62011	15979	15500	68210
	457	01408	60000	15276	00900	72214
	478	10910	65011	17679	11500	72211
06	486	03606	60000	16670	00900	68714
	457	21404	60011	15973	11500	70610
	478	10917	60021	17577	12500	70711
12	486	03606	65000	18072	00900	64219
	457	00000	80000	16973	00900	69110
	478	20911	66021	18379	22600	73212
18	486	21410	60011	17686	28500	73815
	457	———	———	———	———	———
	478	30910	68021	18486	22670	77713
	Día 3					
00	486	31410	74011	17684	22540	70713
	457	00906	60001	15276	00900	72603
	478	71802	60036	18075	75500	73205
06	486	13606	62012	17872	18500	70712
	457	———	———	———	———	———
	478	31010	60018	18073	38500	72713
12	486	33606	64012	19375	22630	68224
	457	20000	80010	17372	20902	69110
	478	21010	66031	19379	11570	73221
18	486	31410	74011	17684	22540	70713
	457	30912	80011	15984	62500	79817
	478	30909	68031	18084	32670	75719
	Día 4					
00	486	11403	62010	17278	11500	70311
	457	———	———	———	———	———
	478	70000	60036	18373	75500	72207
06	486	03603	63001	16975	00900	70813
	457	21402	60011	15974	00900	72607
	478	20913	60016	17177	22500	75716
12	486	70504	57032	17973	72600	68314
	457	20902	80011	16974	21500	71314
	478	50911	65031	18970	28630	73222
18	486	31410	65021	18284	32500	72711
	457	70905	80022	18080	73500	74607
	478	31208	68012	19386	22670	75706
	Día 5					
00	486	01403	62010	17679	00900	72205
	457	20000	60016	16676	21500	72603
	478	60913	62602	18075	68500	73211
06	486	43603	60031	18073	45580	68713
	457	51404	60011	17371	53500	68610
	478	21311	60016	18375	22500	73715
12	486	73610	58023	18675	68560	68314
	457	00000	80000	17675	00900	70110
	478	11011	66030	19479	11500	72319
18	486	21413	70011	18286	12501	68717
	457	20910	80011	16683	21500	78817
	478	10909	67021	19482	12600	72713

	Día 6					
00	486	01413	67021	18079	10620	68314
	457	20909	60011	16377	21500	71110
	478	20912	67021	18479	11600	72205
06	486	23606	60020	18670	21700	64809
	457	23403	60010	16972	21500	63601
	478	00915	62002	18377	00900	72212
12	486	13606	63021	19375	12500	68221
	457	00000	80000	18072	00900	69314
	478	21010	67031	19879	21500	72222
18	486	21810	70011	17884	21500	66720
	457	20914	80011	17382	21500	73820
	478	60808	67031	19184	11639	72716
	Día 7					
00	486	21406	64031	17479	22600	68308
	457	20906	60011	16679	21500	89110
	478	50711	65022	18479	58500	75705
06	486	03606	63000	18370	00900	68710
	457	21403	60010	16973	21500	69607
	478	50906	65801	18277	42600	75712
12	486	33606	61030	19572	12630	68219
	457	00000	80001	18674	00900	70320
	478	10908	67021	19779	12600	72217
18	486	21412	70010	18284	23500	72716
	457	20910	80011	17683	21500	79814
	478	10910	68011	19484	11500	72713
	Día 8					
00	486	40503	60031	19179	24530	72221
	457	00905	60000	18077	00900	74110
	478	40904	65031	19778	42600	73213
06	486	03608	62001	19770	00900	70005
	457	01405	60000	18372	00900	71607
	478	20912	60031	19177	22600	72714
12	486	13610	63030	20577	19500	70314
	457	00904	80000	19375	00900	71314
	478	40908	65801	19378	42600	72203
18	486	31406	65012	19184	32500	77712
	457	30912	80011	18384	32502	79817
	478	30908	68011	19782	12639	72714
	Día 9					
00	486	71409	60032	18070	32730	73306
	457	30906	60011	17377	30902	73107
	478	10908	80011	19478	10920	72211
06	486	33603	60031	17970	25530	68814
	457	00405	60001	17673	00900	70606
	478	20910	70012	18677	20930	72712
12	486	73606	62032	18374	78500	73211
	457	00903	80000	17676	00900	72110
	478	10905	75021	18779	12600	72209
18	486	21410	70012	16984	22600	68718
	457	20912	80011	16683	21500	79814
	478	20908	75031	17882	22600	72720
	Día 10					
00	486	31406	60031	16679	38600	72212
	457	41406	60011	15975	43500	72110
	478	10911	65011	18079	12600	72211
06	486	20506	58011	15973	21500	68715
	457	71405	60021	16372	73500	69607
	478	10906	65021	17277	11600	72712
12	486	53606	63032	16275	42530	68112
	457	20904	80011	15276	21500	72107
	478	21108	67031	17279	12670	72221
18	486	41411	68021	15984	38550	72707
	457	10910	80011	14684	11500	79814
	478	51207	66011	16586	22670	73709

RESUMEN DE LAS OBSERVACIONES SINOPTICAS PRINCIPALES
MES DE ABRIL DE 1957
Decena del 11 al 20

Día 11						
00	486	31406	69011	14779	31520	72315
	457	71406	60021	13977	73500	74107
	478	70904	65022	16379	78500	72219
06	486	30506	60031	14672	38600	70715
	457	81406	60022	14671	80830	70103
	478	80906	65022	15578	85500	72715
12	486	50506	65030	16372	52600	68217
	457	40904	80011	14976	40850	72110
	478	51006	65031	17680	22630	70221
18	486	31410	68011	15384	38500	73718
	457	20612	80011	14285	21500	78817
	478	31007	67031	16784	32600	72715
Día 12						
00	486	51406	60031	15477	58500	70215
	457	01405	60000	13976	00900	73107
	478	30913	65021	16178	32600	72208
06	486	30508	67021	15573	20754	70810
	457	21406	60010	13972	21500	69607
	478	80913	60702	16577	85500	75704
12	486	80906	58601	17972	66570	70326
	457	———	———	———	———	———
	478	21008	66021	17979	12601	72117
18	486	41413	65012	17834	42500	72709
	457	20918	80011	15287	21500	82820
	478	70906	67031	18287	22670	73400
Día 13						
00	486	41410	60012	16679	22530	73204
	457	00905	60000	14678	00900	74107
	478	70910	65022	18279	78600	73210
06	486	33603	62011	17173	33500	72712
	457	01406	60000	14973	00900	72603
	478	60905	65031	17578	68600	72714
12	486	23606	62010	18475	22500	68217
	457	00000	80000	16676	00900	72314
	478	21010	67021	19079	22600	73218
18	486	21410	68012	18084	22600	68717
	457	41406	80011	15986	43500	81817
	478	31205	68031	———	22650	75716
Día 14						
00	486	01406	68001	17679	00900	72211
	457	40903	60011	16378	43500	75110
	478	30808	65012	18379	32600	72214
06	486	23603	58011	18670	22500	68711
	457	21403	60011	17674	21500	71607
	478	20906	65011	18777	20920	72714
12	486	73606	62012	19473	22530	68119
	457	00907	80000	17379	00900	73107
	478	21010	65031	19979	12630	72217
18	486	31403	65021	18286	33500	73817
	457	30912	80011	15985	32500	81817
	478	20905	68011	18286	12601	75721
Día 15						
00	486	41406	64012	16981	21528	73608
	457	00904	60000	14679	00900	75603
	478	40710	65022	17276	36606	73703
06	486	33606	62021	17172	32500	70713
	457	41404	60011	15973	40830	72607
	478	70701	62032	17872	78500	72709
12	486	73606	64031	17475	12538	68108
	457	00000	80001	16676	00900	72314
	478	72203	65008	18679	42550	72217
18	486	61410	68022	16982	42530	73814
	457	40504	80011	15285	42500	78820
	478	51210	68012	17684	42601	72714

Día 16						
00	486	81406	60022	15877	55570	70205
	457	70000	60021	14677	70840	74107
	478	81213	64038	17075	65600	73209
06	486	00506	60022	16373	65530	68813
	457	51402	60012	14974	53500	71601
	478	71302	65012	17572	12630	71709
12	486	80503	57022	17475	48536	68317
	457	00904	80001	16376	00900	72110
	478	81110	66032	18377	11601	70214
18	486	71806	63011	17885	58560	72713
	457	60908	80012	16982	63500	75600
	478	71108	68022	18386	22606	73716
Día 17						
00	486	41403	62012	17879	42700	70312
	457	81405	60032	17376	88600	73314
	478	71005	64022	19077	48500	70218
06	486	33606	60011	18672	30730	72803
	457	81807	60033	18071	85600	69607
	478	60911	65012	18977	68500	72713
12	486	33606	65012	19175	22530	68317
	457	40905	80012	18676	42500	73110
	478	60911	66022	19779	32630	72214
18	486	21413	66012	18284	22500	68719
	457	30908	80012	18682	32500	78817
	478	40810	68022	19384	42600	72713
Día 18						
00	486	50913	60032	18680	48520	68314
	457	50907	60011	18377	43500	74110
	478	81810	63032	19875	88500	70212
06	486	70506	62016	19972	12730	66808
	457	21406	60011	18673	21500	72007
	478	50910	65022	20277	52600	73708
12	486	23610	63021	20675	12530	73215
	457	50000	80010	19676	53500	70314
	478	60911	66031	20979	42630	72214
18	486	41413	70011	19086	22560	73720
	457	80000	70216	20078	85600	75814
	478	30811	67012	21984	12630	72400
Día 19						
00	486	23606	60012	19075	12570	70315
	457	20000	60012	19076	21500	73103
	478	50915	65031	19877	52600	70211
06	486	63610	60030	19572	62500	66712
	457	61407	60021	19372	63530	71607
	478	40911	65022	20277	42600	72705
12	486	53606	65012	20175	22505	68219
	457	30906	80016	20075	32500	71314
	478	70911	67032	20977	58620	72216
18	486	70906	60808	19582	78500	72716
	457	80515	70216	20774	85600	71607
	478	40910	67022	19782	12601	72715
Día 20						
00	486	53610	62016	19772	52700	70214
	457	41404	60012	20076	40913	73107
	478	60816	65022	20277	32600	72215
06	486	03506	60020	19070	00900	68613
	457	71407	60022	19672	75600	69610
	478	20910	65021	20176	22600	73703
12	486	43613	62030	19074	35530	70311
	457	40903	80016	19675	42530	72110
	478	40810	67012	19379	42600	72204
18	486	61806	62022	17982	58520	66820
	457	40907	80011	19382	32502	77610
	478	50711	68032	18784	32671	75719

RESUMEN DE LAS OBSERVACIONES SINOPTICAS PRINCIPALES
MES DE ABRIL DE 1957
Decena del 21 al 30

Día 21						
00	486	73606	59032	17675	72500	70311
	457	71406	60021	18376	70830	73103
	478	50711	65032	18077	52601	72210
06	486	03606	58000	17272	00900	66714
	457	81404	60213	19073	85600	69607
	478	30711	62021	17477	22606	72716
12	486	23610	65011	18373	12701	68213
	457	30902	80016	18674	32500	73314
	478	40810	67016	18279	42600	72210
18	486	31410	70011	15985	32500	72723
	457	63606	80022	18080	63530	74814
	478	40608	68022	17982	42600	72712
Día 22						
00	486	60510	60022	16279	55530	66212
	457	———	60011	17376	42500	71707
	478	10508	65011	17477	11500	70215
06	486	00510	62000	15970	00900	68717
	457	81804	60216	19672	85600	69601
	478	40610	63031	16575	38670	72714
12	486	70510	60512	17070	58570	68215
	457	40000	80012	17673	43502	69314
	478	70904	67022	17079	48650	72212
18	486	70513	70012	15788	78500	73712
	457	40904	80012	17680	42500	74603
	478	60202	66031	16684	68600	72710
Día 23						
00	486	70510	60012	16379	78500	68221
	457	70902	60021	16976	70830	73110
	478	30510	65012	17077	38600	70213
06	486	03610	70012	16275	00900	72716
	457	71404	60022	17373	70830	70610
	478	10513	65012	16776	11600	72711
12	486	33606	60121	17072	28501	70211
	457	20904	80012	16976	21500	70107
	478	50808	67032	17477	32681	70216
18	486	41803	70022	15382	41500	70713
	457	20908	80011	16682	22500	75610
	478	40508	67012	16182	22600	70719
Día 24						
00	486	20903	70021	15177	21500	72311
	457	20000	60011	15275	21500	72103
	478	10510	66021	16277	12600	75208
06	486	10506	62012	15472	18500	64709
	457	01404	60001	14672	00900	69607
	478	20908	65012	15477	22600	72711
12	486	13606	65030	16373	10803	66317
	457	40903	80010	15974	43530	70314
	478	51106	66012	16779	38611	72217
18	486	41410	70012	14482	28560	66718
	457	41408	80011	14881	42500	75614
	478	21004	68012	15986	12620	72716
Día 25						
00	486	70903	60032	15379	38570	66304
	457	20905	60011	14928	21500	73103
	478	20910	66031	15877	12670	70215
06	486	13606	62016	15973	12500	66807
	457	71402	60021	15974	70830	71603
	478	———	———	———	———	———
12	486	33606	64030	16375	28530	68210
	457	70000	80022	16674	20830	70314
	478	70910	66032	16777	38670	68210
18	486	31410	68011	15385	33500	73714
	457	20907	80011	16585	21500	78610
	478	40908	68012	16584	12674	72711
Día 26						
00	486	63606	62032	16276	68500	70220
	457	00903	60001	15678	00900	75110
	478	30710	64012	15779	12670	72207
06	486	03606	60000	15370	00900	68816
	457	41404	60010	15975	42500	71607
	478	20711	60011	15977	22600	70715
12	486	23606	68030	15777	12570	66214
	457	30000	80011	15675	32500	72110
	478	30808	66031	16679	32500	72216
18	486	51410	65022	12984	51500	68820
	457	20906	80011	15282	21500	75610
	478	30505	68021	14784	22670	72719
Día 27						
00	486	73603	60031	13977	48570	70316
	457	00000	60001	14278	00900	72110
	478	20710	64021	14677	22600	72208
06	486	13603	65030	13871	15500	70816
	457	81404	60216	14673	85600	70610
	478	10910	60021	14477	12600	70714
12	486	20503	64020	14377	28500	72313
	457	00920	70006	13275	00900	71107
	478	31205	66031	14379	22630	73216
18	486	31410	70021	13282	38500	70817
	457	50506	80011	12982	53500	77814
	478	30908	68021	14486	32600	73710
Día 28						
00	486	61406	64151	12781	65500	68112
	457	71404	60022	12577	70830	74110
	478	———	———	———	———	———
06	486	23606	62016	13673	20630	68810
	457	41405	60011	13273	43500	72607
	478	———	———	———	———	———
12	486	23606	65030	14375	22500	70216
	457	00905	80001	13978	00900	71314
	478	60901	65808	15178	68500	73222
18	486	21410	70010	13285	22500	73723
	457	30906	80011	13284	32500	79817
	478	20903	68021	14084	23600	75717
Día 29						
00	486	41406	64031	12979	48500	73311
	457	60905	60021	12580	60830	76100
	478	20912	65021	14079	22600	72209
06	486	03603	60002	14473	00900	68807
	457	81406	60205	13275	80830	71607
	478	00910	60000	15077	00900	72707
12	486	13606	65020	14975	12500	70214
	457	20904	80012	13977	21500	73110
	478	30903	67031	15081	22670	75218
18	486	41406	70031	13686	32590	72718
	457	20907	80011	13983	21500	79610
	478	41106	68031	14788	23676	77711
Día 30						
00	486	63603	62032	14281	68500	72219
	457	00902	69022	14277	68500	74110
	478	30904	66011	15079	38600	77214
06	486	23606	60010	14275	25530	70816
	457	61404	60022	14673	63530	72607
	478	10905	65022	15478	11600	77713
12	486	40503	63031	15179	48500	72217
	457	00902	80001	13978	00900	72307
	478	61503	67252	15479	68600	73211
18	486	61810	67032	14085	32505	73719
	457	30506	80011	14285	30902	59607
	478	41403	68012	15484	32601	75713

SERVICIO METEOROLOGICO NACIONAL
OBSERVACIONES DE VIENTOS EN ALTURA CON GLOBO PILOTO

MES DE ABRIL DE 1957

Día 1

486	03411	0907	21010	1012	41016	1015	60915	0908	80521	3628
	00314	21409	41304	61707	81204					
486	09481	0816	20913	0712	40914	0717	60617	0617	80518	0720
	00918									
486	15431	1212	20808	0809						
486	21431	1514	21317	1120	41016	0919	60818	0819		

Día 2

486	03411	0815	20917	1017	41012	1212	61313	1214	81022	0918
	00919	20610	40803							
486	09481	0817	21018	1016	41123	1122	61123	1126	81129	1142
	01143	21036								
486	15431	1316	21215	1014	41117	1223	61227	1230	81127	1120
	01020	20908	40509	60703	81210	01008	30806			
486	21431	1620	21520	1422	41321	1220	61221	1119	81321	1419
	01326	21326								

Día 3

486	03421	1108	21212	1116	41119	1220				
486	09481	0416	20914	1113	41109	1319	61320	1328	81126	1222
	01225									
486	15431	1512	21212	1313	41416	1318	61219			
486	21431	1613	21614	1421	41222	1119	61019	0918	80918	1018
	01018	20914								

Día 4

486	03421	1009	21214	1215	41220	1220	61119	1018	81019	
486	09481	0513	20919	1017	41014	1020	61024	1023	80922	0925
486	15431	1312	21112	1011	41012	1016	61019	1020	81013	1016
	01012	21109	41004							
486	21431	1618	21515	1314	41115	1016	61114	1014	80913	0914

Día 5

486	03411	1114	21220	1223	41323	1322	61218	1216	81219	1218
	01019	20814	40814							
486	09481	PINO								
486	15431	1221	21221	1213	41112	1113	61113			
486	21431	1419	21420	1321	41121	1019	61019	0814		

Día 6

486	03421	0923	20920	0917	41120	10[illegible]	61224	1224	81321	1215
	01119									
486	09411	0511	20913	0913	40914	0916	61020	1128	81128	1126
	01118	21020	41119							
486	15431	1312	21014	1014	40912	1016	61014	1015	81221	1225
	01225	21122	41133							
486	21432	1621	21517	1316	41118	0919	60920	0913	81212	1010
	00813	21011	40716	60916						

Día 7

486	03481	0613	20815	1018	41119	1118	61118	1215	81221	1215
	01030	21127	41030							
486	09481	0515	20920	0916	40913	0918	60922	1025	81023	1120
	01131									
486	15432	1416	21311	0910	40814	0915	60918	1016	81013	
486	21431	1514	21518	1218	40919	0817	60716	0714		

Día 8

486	03411	0617	20823	0918	40712	0514	60609	0510	80412	0816
	00915	21118	41020							
486	09481	0520	20621	0824	40926	0824	60824	0727	80727	0826
	00932	20929	40623	60829						
486	15441	1312	21111	0811	40713	0812	60714	0720	80819	0911
	00915	20914	40922	60711	80413					
486	21431	1511	21313	1116	40915	0812	60713			

Día 9

486	03411	0812	20918	1020	41119	0913	60810	0911	81108	0810
	00912	20817	40514	60711	80506					
486	09481	0711	21020	1020	41120	1123				
486	15431	1208	21010	1010	41011	1010	61010			
486	21431	1615	21613	1310	41008	0906				

SERVICIO METEOROLOGICO NACIONAL
OBSERVACIONES DE VIENTOS EN ALTURA CON GLOBO PILOTO

MES DE ABRIL DE 1957

Día 10

486	03421	0916	21016	1113	41112	0906	60712	0610	80410	0210
	00416									
486	09481	0914	21219	1120	41118	1216	61013	0814	80714	0613
	00411	21219	41311	61010	80909	01014				
486	15431	1413	21313	1211	41009	0811	60709	0503	80903	1409
	01107	20905	40709	66708	80511	00209	33415	53416	03216	53022
	03016									
486	21431	1520	21416	1517	41712	1509	61208	1006	80506	0409
	00503	20802	40809	60911	80407	01409	31219			

Día 11

486	03431	1510	21409	1311	41413	1312	61010	0809		
486	09411	0922	21025	1125	41222	1216	61214	1312	81210	
486	15431	1314	21213	1114	41112	1113				
486	21441	1815	21616	1419	41417	1214	61016	1116	81213	

Día 12

486	03421	1315	21217	1218	41316	1219	61220	1221	81258	
486	09481	0717	21018	1118	41119	1119	61217	1109	81013	0912
	01015	21022	41119	61218	81223	01222				
486	15431	1314	21215	1115	41117	1121	61019	1135	81140	
486	21441	1516	21517	1618	41614	1308	60907	0906	80909	

Día 13

486	03431	1311	21311	1312	41313	1210	61110	1108	81007	1105
	03310	21216	41115	61115	80406					
486	09481	0914	21217	1320	41319	1323	61122	0914	80715	0815
	00718	21021	41316	61427	81117					
486	15431	1309	21212	1216	41116	1114	61212	81311	1214	01216
486	21431	1612	21612	1511	41206	1206	61409	1408	81312	1318
	01412	21212								

Día 14

486	03411	1102	21112	1116	41015					
486	PINO									
486	15431	1314	21317	1315	41215	1218	61220	1223	81222	1224
	01223									
486	21431	1511	21514	1419	41314	1213	61116	1012	81115	1211
	01319	21311	41105	61211	81208					

Día 15

486	03431	1511	21513	1218	41118	1118	61121	1223	81226	1228
	01225	21214	40910	60909	81112					
486	09421	0412	20913	1216	41217	1220	61222	1226	81122	1123
	01126	21321	41323	1320	61219	81314				
486	15411	1610	21410	1310	41212	1214	61315	1216	81310	1412
	01517									
486	21431	1516	21415	1713	41610	1605	61502	1702	81707	1507

Día 16

486	03411	1006	21207	1309	41612	1611	61507	1404	81102	0208
	03610									
486	09481	0306	21212	1216	41216	1118	60915	0917	80916	0817
	00716	20315								
486	15431	1316	21313	1216	41115	0915				
486	21431	1610	21515	1414	41213	1114	61114	1015	80912	0712
	00609	20609	40107	63107	82707					

Día 17

486	03421	0919	21120	1117	41116	1114	61114	1114	81215	1116
	00916	20916	40512	63605	82808	02720	32720			
486	09411	0812	21119	1222	41023	1024	60917	0821	80917	0916
486	15432	1212	20906	0612						
486	21431	1323	21225	1124	40920	0820	60818	0720		

Día 18

486	03411	0920	21122	1020	40817	0713	60612	0511	80311	0313
486	09481	0623	20726	0929	40928	0921	60921	0922	80922	0922
	01027	21126	41029	60926	80927					
486	15421	0908	21009	1009						
486	21431	1115	20913	0821	40823	0824	60722			

SERVICIO METEOROLOGICO NACIONAL
OBSERVACIONES DE VIENTOS EN ALTURA CON GLOBO PILOTO

MES DE ABRIL DE 1957

Día 19

486	03441	0620	20723	0823	40923	1022	60919	0916	80919	0820
	00720	20920	40915	60805	80203	03211	32815	43113		
486	09481	0319	20721	0825	40931	1028				
486	15431	1310	21014	1015	41016	1019	61022	1021	80924	
486	PINO									

Día 20

486	03481	0622	20821	0918	40817	0817	60721	0723	80723	0820
	00816	20815	40716							
486	09481	0320	20620	0731	40827	0829	60731	0728	80626	0723
	00823	20820	40721	60518	80618					
486	15481	0311	20613	0518	40821	0722	60722	0719	80622	0621
	00718	0614								
486	21431	0910	20512	0209	40306					

Día 21

486	21481	0320	20625	0624	40620	0519	60519	0517	80514	0616
	00718	20717	40815	60413	80214					
486	09481	0320	20522	0724	40724	0723	60824	0723	80724	0722
	00820	21015	40817	60807	80408					
486	15411	0505	20405	0608	40711	0711	60711	0908	80907	
486	21431	1207	20806	1005	40904	0704				

Día 22

486	03481	0319	20423	0327	40325	0418	60317	0319	81318	0418
	00618	0315								
486	09481	0219	20420	0422	40424	0420				
486	15411	0718	20505	0412	40411	0612	60615			
486	21411	0513	20312	0210	40208	0404				

Día 23

486	03481	0319	20422	0421	40220	0218	60412	0105	80407	
486	09481	0216	20523	0521	40419	0218	60216	3614	80213	0207
	00404	20310	40412							
486	15411	0505	20406							
486	21431	1518	21314	0709	40313	0910	61014	1011	81212	1213
	01214	21014								

Día 24

486	03481	0418	20521	0717	40813	0611	60410	0211	83614	
486	09481	0613	20817	0915	41014	0915	60713	0512	83616	3413
	63668	21606	41810	61703	80913	00910	20809			
486	15431	1507	21105	0606						
486	TRASLADO DE INSTRUMENTOS									

Día 25

486	TRASLADO	DE	INSTRUMENTOS
486	"	"	"
486	"	"	"
486	"	"	"

Día 26

486	TRASLADO	DE	INSTRUMENTOS
486	"	"	"
486	"	"	"
486	"	"	"

Día 27

486	03481	3615	20210	0208	40107	0106	63606	0106	80305	0306
486	09481	0610	20812	0608	40505	0405	60607	0706	80505	0505
486	15441	1004	20307	0409	40606	0606	60906	1006	81406	1604
	01906	21907	41804	62407	82307	02411	2513			
486	21441	3218	23215	3108	42703	1904	61705	1906	81904	1504
	01205	20609	40512	60711	80714	00714	30822			

Día 28

486	03411	0211	20222	0221	40222					
486	PINO									
486	15451	0904	20303	0607	40708	0910	61107	1506	81909	2108
	02308	22413	42617	62512	82515					
486	21441	1517	21415	1108	41204	2007	61807	1710	81108	

SERVICIO METEOROLOGICO NACIONAL
OBSERVACIONES DE VIENTOS EN ALTURA CON GLOBO PILOTO

MES DE ABRIL DE 1957

Día 29

486 03441 0916 20916 1116 41112 1007 62106 1405 81606 1509
01405 20507
486 PINO
486 15461 1502 21004 1106
486 21441 1416 21418 1312 40903 0802 60205 1305 80807 0712
00715

Día 30

486 03411 0306 21009 1011 41215 1214 61112 1006
486 PINO
486 15432 1310 21109 0806 40706 0707 61006 0905 80805
486 21431 1411 21315 1219

Dominican Rep.

REPUBLICA DOMINICANA

SECRETARIA DE ESTADO DE LAS FUERZAS ARMADAS

SERVICIO METEOROLOGICO NACIONAL

BOLETIN MENSUAL CLIMATOLOGICO

MAYO 1957

PUBLICADO POR LA OFICINA CENTRAL
DEL SERVICIO METEOROLOGICO NACIONAL
CIUDAD TRUJILLO, D. N.

REPUBLICA DOMINICANA

S E R V I C I O M E T E O R O L O G I C O N A C I O N A L

MAYO 1957

I N D I C E

Informe del Tiempo correspondientes.....1

Datos Climatológicos de la Republica Dominicana.....2

Gráfico del Tiempo en Ciudad Trujillo.....7

Gráfico de Temperatura y Lluvia en estaciones seleccionadas.....8

Observaciones Sinópticas principales.....9

Observaciones de Vientos en Altura con Globo Piloto.....12

REPUBLICA DOMINICANA

SERVICIO METEOROLOGICO NACIONAL

INFORME DEL TIEMPO CORRESPONDIENTE AL MES DE MAYO DE 1957.

PRESIONES: Los promedios mensuales han sido los siguientes Ciudad Trujillo, 761.9 mm., normal. San Cristóbal, 761.9 mm., o sea 1.5 mm por encima de lo normal. Puerto Plata, 761.1 mm., normal. Cabo Engaño, 762.5 mm., o sea 1.5 mm. por encima de lo normal.

TEMPERATURAS: En Ciudad Trujillo se registró una media mensual de 25.9°C, normal. En San Cristóbal, 26.0°C, normal. En Puerto Plata, 26.5°C, o sea 1.8°C sobre lo normal. En Cabo Engaño, 27.7°C, normal. Las temperaturas extremas se registraron en Monción, Provincia Santiago Rodríguez, y en Constanza, Provincia de La Vega, con 39.0°C y 8.0°C, respectivamente.

LLUVIAS: Las precipitaciones fueron muy por debajo de las normales, y solamente en la región Oeste se registraron lluvias próximas a su normal correspondiente. La mayor precipitación registrada durante el mes ocurrió en Restauración, Provincia Libertador, con 491.6 mm., en 14 días de lluvia.

HUMEDAD RELATIVA: Las registradas en Ciudad Trujillo fueron: 88.5%, la más alta durante el mes, y 72.6%, la más baja, éstas como valores extremos, y 80.9% como promedio mensual. En San Cristóbal, Puerto Plata y Cabo Engaño se registraron 75.5%, 84.9% y 82.0% como promedios mensuales, respectivamente.

VIENTOS: En Ciudad Trujillo, durante este mes, el promedio de velocidad fué de 12.7 KPH, y las frecuencias de Direcciónes fueron las siguientes: del Norte 27%, del Noreste 20%, del Este 3%, del Sureste 47%, del Suroeste 1%, del Oeste 1% y del Noroeste 1%. La mayor velocidad fué registrada el día 6, siendo de 40 KPH, del Sureste. En San Cristóbal predominaron los vientos del Sureste, con una velocidad máxima de 36 KPH, del Norte, registrada el día 8. En Puerto Plata, el viento predominante fué del Este, con una velocidad máxima de 23 KPH, del Este, registrada el día 10. En Cabo Engaño predominó el viento del Este, con una velocidad máxima de 25 KPH, del Este, registrada el día 25.

INSOLACION: En Ciudad Trujillo se registraron 155 horas y 1 minuto de sol durante este mes. En San Cristóbal, 191 horas y 45 minutos.

NUBOSIDAD: La nubosidad ha sido abundante en todo el país. En Ciudad Trujillo se registraron 22 dias seminublados y 9 nublados. En San Cristóbal se registraron 5 dias claros, 22 seminublados y 4 nublados. En Puerto Plata, 17 días claros, 13 seminublados y 1 día nublado. En Cabo Engaño, 2 dias claros, 21 seminublados y 8 nublados.

TORMENTAS: No se registraron tormentas durante este mes.

JUAN BAUTISTA CAMBIASO V.,
Director General
Servicio Meteorológico Nacional.

CIUDAD TRUJILLO, D.N.
MAYO DE 1957.

JBCV/dard.

REPUBLICA DOMINICANA

SERVICIO METEOROLOGICO NACIONAL

DATOS CLIMATOLOGICOS DE LA REPUBLICA DOMINICANA CORRESPONDIENTES

AL MES DE MAYO DE 1957

REGIONES	LATITUD NORTE	LONGITUD OESTE	TEMPERATURAS PROMEDIOS MENSUALES MAX.	MIN.	MED.	LLUVIAS (M.M.)	DIAS
REGION SURESTE:							
CIUDAD TRUJILLO	18 27	69 53	30.2	21.7	25.9	84.5	13
EST. AEROPUERTO			29.5	22.1	62.9	95.6	14
UNIVERSIDAD			30.2	24.0	27.1	119.0	17
BAYAGUANA						258.0	11
CABO ENGAÑO	18 37	68 14	30.9	24.6	27.7	51.4	12
HATO MAYOR	18 45	69 15	34.3	21.5	27.9	187.9	7
HIGUEY			33.9	22.2	28.1	31.0	9
HAC. BUENA VISTA						133.3	15
ING. ANGELINA							
Batey Atilano						73.2	
" " #2						73.2	
" Central						34.5	
" Constancia						22.9	
" Laura						37.1	
" Higuamo #1						41.9	
" " #2						36.8	
" " #3						22.9	
" San Felipe						22.4	
" Santo Angel						26.2	
" San Juan Bta.						19.0	
ING. BOCA CHICA							
Batey Babilonia							
" Brujuelas						43.4	8
" Central						26.2	6
" Conejo						49.5	6
" Gautier						40.4	10
" Guayabal						54.6	6
" Hato Viejo						4.1	3
" " #2						45.7	13
" " #3						49.3	13
" Jube						20.1	6
" La Cruz						31.7	1
" Mamey						108.5	11
" Mula						39.9	8
" Tumba						21.3	9
" Victorina						35.1	3
ING. CAEY							
Batey Atilano S.J.						153.7	8
" Campo Abajo						116.8	10
" Campo Arriba						116.8	10
" Catalina						72.4	5
" Central						116.8	10
" Las Mercedes						101.1	10
" Laura Amelia						171.7	14
" Pizarrete						92.5	7
" San José						80.8	5
ING. CATAREY							
Batey Central						139.4	18
Colonia Básima						136.1	13

REGIONES		LATITUD NORTE	LONGITUD OESTE	TEMPERATURAS PROMEDIOS MENSUALES MAX.	MIN.	MED.	LLUVIAS (M.M.)	DIAS
Col.	Catarey							
"	Hormigo						130.3	18
"	Km. 55						129.6	18
"	Km. 59							
"	Km. 63						136.9	17
"	Piedra Blanca						129.0	18
ING.	CONSUELO			30.8	21.4	26.0	120.6	8
ING.	CRISTOBAL COLON			29.8	22.1	25.9	22.9	2
ING.	CENTRAL OZAMA							
Batey	Ceyba							
"	CENTRAL							
"	Chirino							
"	El Dean							
"	Mata Indios							
"	Mata Mamón							
"	Reventón							
"	San Joaquín							
"	Tosa							
"	Yabacao							
ING.	PORVENIR							
Batey	Central						32.3	5
"	Cumayasa						14.7	3
"	El Soco						13.2	3
"	Esperanza						13.7	4
"	Eureka						26.9	3
"	Jagual						18.0	3
"	Los Arados						20.3	4
"	Olivari #1						17.5	2
"	" #2						22.9	4
"	Pico Blanco						24.6	3
"	Porvenir						15.7	4
"	Regajo						12.7	5
ING.	QUISQUEYA						87.1	7
ING.	CENTRAL RIO HAINA							
Batey	Antoncí						188.0	14
"	Ara						216.4	11
"	Arenoso						363.2	12
"	Aserradero						189.2	14
"	Altagracia						239.0	10
"	Buena Vista							
"	Carmona						262.9	10
"	Cojobal						288.0	11
"	Cabeza de Toro						107.2	2
"	Enriquillo						67.3	15
"	Frías						201.4	12
"	Guanuma						178.1	16
"	Gonzalo						273.0	11
"	Hoyo de Pum						261.6	13
"	Juan Sánchez						216.4	12
"	La Duquesa						179.1	16
"	Los Macos						106.7	2
"	Las Charcas						228.1	16
"	Payabo						355.6	12
"	Rincón Claro						418.6	14
"	Santa Ana						355.6	15
"	San Pedro						360.7	16
"	Sabana Larga						237.5	15
"	San Antonio						417.3	14
"	Taranas						229.9	9
"	Zapote						294.7	4

REGIONES	LATITUD NORTE	LONGITUD OESTE	TEMPERATURAS PROMEDIOS MENSUALES MAX.	MIN.	MED.	LLUVIAS (M.M.)	DIAS
ING. CENTRAL ROMANA							
Batey Bermejo						52.1	5
" Cacata						37.1	7
" Cajuil						38.6	5
" Campiña						34.5	6
" Campo Alegre						14.2	2
" Concho Primo						61.0	7
" Cuya Norte						17.0	5
" Chavón Abajo						20.6	2
" Espinillo						38.4	5
" Estante Alto						12.7	2
" Gina						25.4	9
" Goico						61.0	6
" Guanábanas						57.9	6
" Guaymate						39.4	8
" Guerrero						32.3	9
" Higueral						21.1	6
" Guázuma						19.3	4
" La Luisa						36.8	3
" La Noria						16.3	5
" La Ceja						12.4	4
" Magdalena						27.9	6
" Mercedes						51.6	4
" Mosquitos						45.7	3
" Nigua						45.7	8
" Nuevo Aletón						73.7	6
" Pintado 105						74.9	4
" " 108						72.4	8
" Ramón Gordo						14.7	4
" R. Viejo						17.3	2
" Sabana						37.3	7
" Salado						75.9	7
" San J.B.Aires						56.1	5
" Santa Clara						0	0
" Santa Lucía						68.6	5
" Santa Rosa						11.4	3
" P. Nuevo						45.7	5
ING. SANTA FE							
Batey Alemán						10.9	4
" Almagracia						61.5	6
" Amazonas						19.0	3
" Americana						13.7	4
" Arroyo Lucas						114.3	6
" Barahoyano						106.7	4
" Bayaguana						59.7	8
" Bobadilla						6.3	2
" Cabeza de Toro						30.5	4
" Campiña						68.6	6
" Central						15.0	3
" Concho Primo						31.7	3
" Copey						25.7	4
" Diego						43.2	5
" El Higo						35.6	3
" Guanábanas						69.8	6
" Higüevana						68.6	6
" Inocencia						7.6	2
" Jabilla Corda						6.1	4

REGIONES	LATITUD NORTE	LONGITUD OESTE	TEMPERATURAS PROMEDIOS MENSUALES MAX.	MIN.	MED.	LLUVIAS (M.M.)	DIAS
Batey La Balsa						7.4	5
" La Cubana						7.9	5
" La Gina						30.5	4
" Lochugas						43.4	8
" Lima						24.1	4
" Marchena						11[illegible].0	8
" Monte Cristy						16.3	5
" Piñones						43.2	4
" Regajo						33.0	4
" Solano						43.9	7
LA ROMANA	18 24	68 57	32.4	22.5	27.5	22.0	8
LOS LLANOS						310.0	2
MONTE PLATA	18 48	69 46	27.7	22.2	24.9	240.0	16
SAN CRISTOBAL	18 24	70 06	31.1	20.9	26.0	155.2	22
SAN PEDRO DE MACORIS	18 25	69 19	33.9	24.7	29.3	28.8	5
SEYBO	18 45	69 01	33.4	21.1	27.2	59.0	4
VILLA ALTAGRACIA						174.0	17
VAMASA						122.1	10
PUNTA CAUCEDO			31.0	22.6	26.8	324.4	12
REGION NORESTE:							
CEVICOS	19 00	69 58				249.6	16
COTUY	19 03	70 08	31.5	26.6	29.1	44.7	11
ESC. AGRIC. S. J. BOSCO	19 23	70 31	31.0	22.1	26.5	9.0	4
LA VEGA	19 13	70 31	35.6	23.0	29.3	29.4	7
MICHES						29.4	2
MONSEÑOR NOUEL	18 56	70 24	31.5	20.9	26.2	120.0	11
PIMENTEL	19 10	70 06	31.1	21.9	26.5	93.0	11
SABANA DE LA MAR	19 03	69 22	30.4	21.4	25.9	172.6	13
SALCEDO	19 32	70 24	34.0	22.5	28.3	73.8	8
SAMANA	19 12	69 19	30.6	23.3	25.9	76.2	6
SANCHEZ			34.0	23.0	28.5	75.4	7
SAN FCO. MACORIS			33.4	23.0	28.2	38.1	8
VILLA RIVAS	19 10	64 45	31.9	22.3	27.1	156.2	18
REGION SUROESTE:							
AZUA	17 27	70 48	30.7	21.7	26.2	14.4	3
BANI			32.7	22.7	27.7	48.6	8
BARAHONA	18 12	71 04	31.4	26.7	29.1	130.8	9
CABRAL						70.8	12
CONSTANZA			25.3	9.5	17.4	244.3	11
LA ESTANCIA #1						11.0	4
" " #2						17.2	7
" " #3						7.6	2
PADRE LAS CASAS			29.9	19.8	24.9	51.9	8
PEDERNALES						0	0
POLO			26.7	16.8	21.7	138.3	20
RANCHO ARRIBA						109.3	21
SAN JOSE DE OCOA	18 32	70 30	25.9	16.5	21.2	139.2	16
S.J. DE LA MAGUANA	18 43	71 13	31.4	20.5	25.9	49.1	11
REGION NORDESTE:							
DAJABON						213.3	10
GRENADA COMPANY							
Dominican							
Higuero						21.8	2
Isabel						27.4	4
Jaram						25.9	5

REGIONES	LATITUD NORTE	LONGITUD OESTE	TEMPERATURAS PROMEDIOS MENSUALES MAX	MIN.	MED.	LLUVIAS (M.M.)	DIAS
Julián						26.4	5
La Cruz						22.9	4
Madre						34.8	4
Maguaca						42.9	4
Puerto Libertador						50.5	7
Sanita						88.4	2
Valterio						40.6	4
JARABACOA	19 06	70 37	29.4	16.6	23.0	38.4	6
MONCION	19 25	81 09	34.4	18.4	26.4	165.0	8
MONTECRISTY	19 51	71 39	33.5	23.6	28.5	31.8	5
SALTO DE JIMENOA						64.0	8
SAN J. DE LAS MATAS			31.9	18.1	25.0	82.4	9
SANTIAGO	19 26	70 42	35.0	23.5	29.3	62.4	4
SANTIAGO RODRIGUEZ	19 29	71 21				224.4	9
VALVERDE	19 34	71 04	35.7	22.2	28.9	25.6	3
VILLA ISABEL			33.5	20.2	26.9	75.3	4
REGION NORTE:							
PUERTO PLATA	19 41	70 40	30.6	22.5	26.5	31.5	3
ALTAMIRA			34.2	20.0	27.1	236.4	6
CABRERA	19 37	69 53				79.0	8
GASPAR HERNANDEZ						34.6	7
IMBERT			33.2	19.4	26.3	64.2	5
INGENIO AMISTAD						315.0	4
ING. MONTE LLANO						15.7	2
Batey Atollador						27.9	2
" Caraballo						35.1	3
" Mozoví						16.5	2
JULIA MOLINA						41.9	6
LUPERON			32.5	22.1	27.3	52.0	2
RIO SAN JUAN						10.4	3
YASICA						80.3	5
REGION OESTE:							
BANICA	18 34	71 41	35.0	18.6	26.8	461.9	15
EL CERCADO	18 43	71 30				78.0	5
ELIAS PIÑA	18 53	71 44				199.5	12
HONDO VALLE			29.5	14.7	22.1	218.8	15
JIMANI	18 27	71 46	30.6	21.2	25.9	38.0	4
LAS MATAS DE FARFAN						90.2	10
NEYBA	18 24	71 24				30.0	6
PUERTO ESCONDIDO			32.1	14.2	23.1	120.0	5
RESTAURACION						491.6	14

JUAN BAUTISTA CAMBIASO V.,
Director General
Servicio Meteorológico Nacional.

CIUDAD TRUJILLO, D.N.
MES DE MAYO DE 1957.

JBCV/dard.

SERVICIO METEOROLOGICO NACIONAL

GRAFICO DEL TIEMPO EN CIUDAD TRUJILLO - MES DE MAYO DE 1957

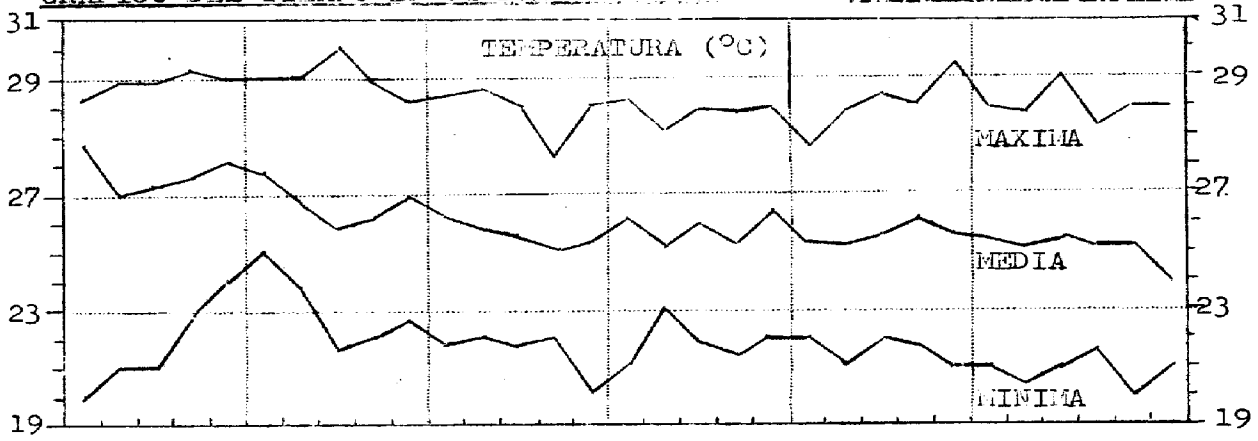

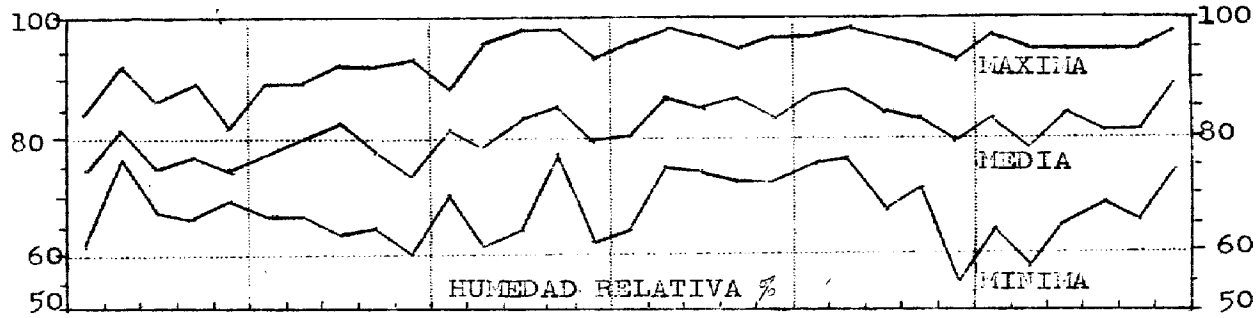

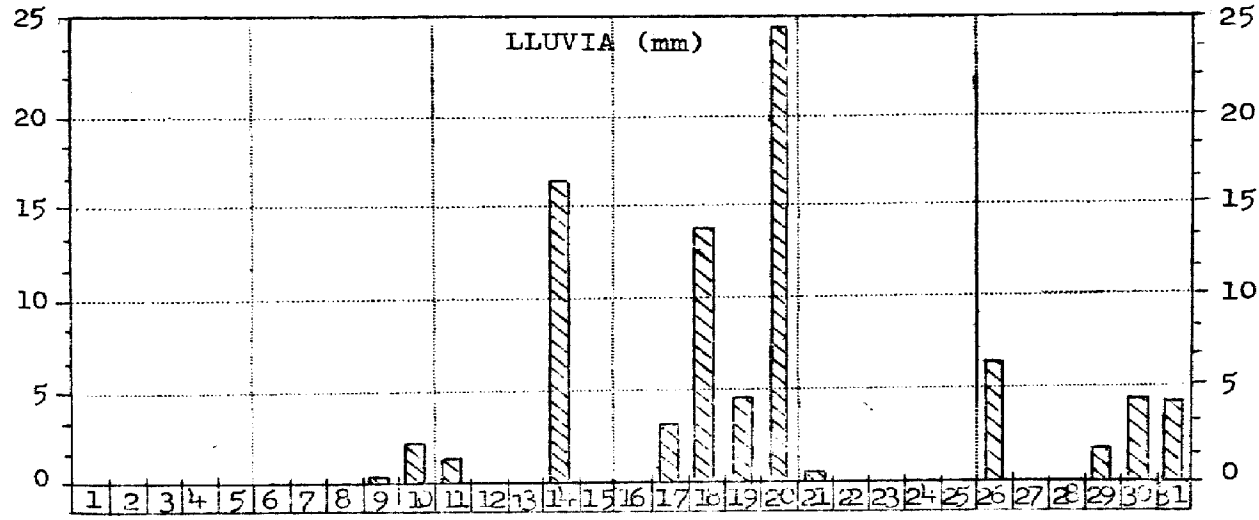

ROSAS DE FRECUENCIA DE LAS DIRECCIONES DEL VIENTO

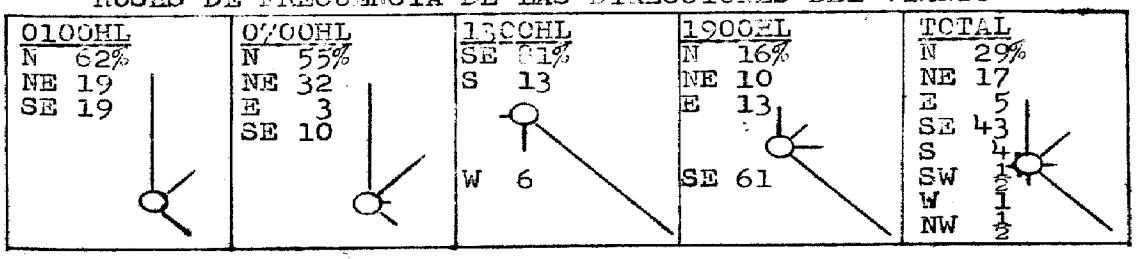

SERVICIO METEOROLOGICO NACIONAL
MAYO 1957

GRAFICO DE TEMPERATURA Y LLUVIA EN ESTACIONES SELECCIONADAS

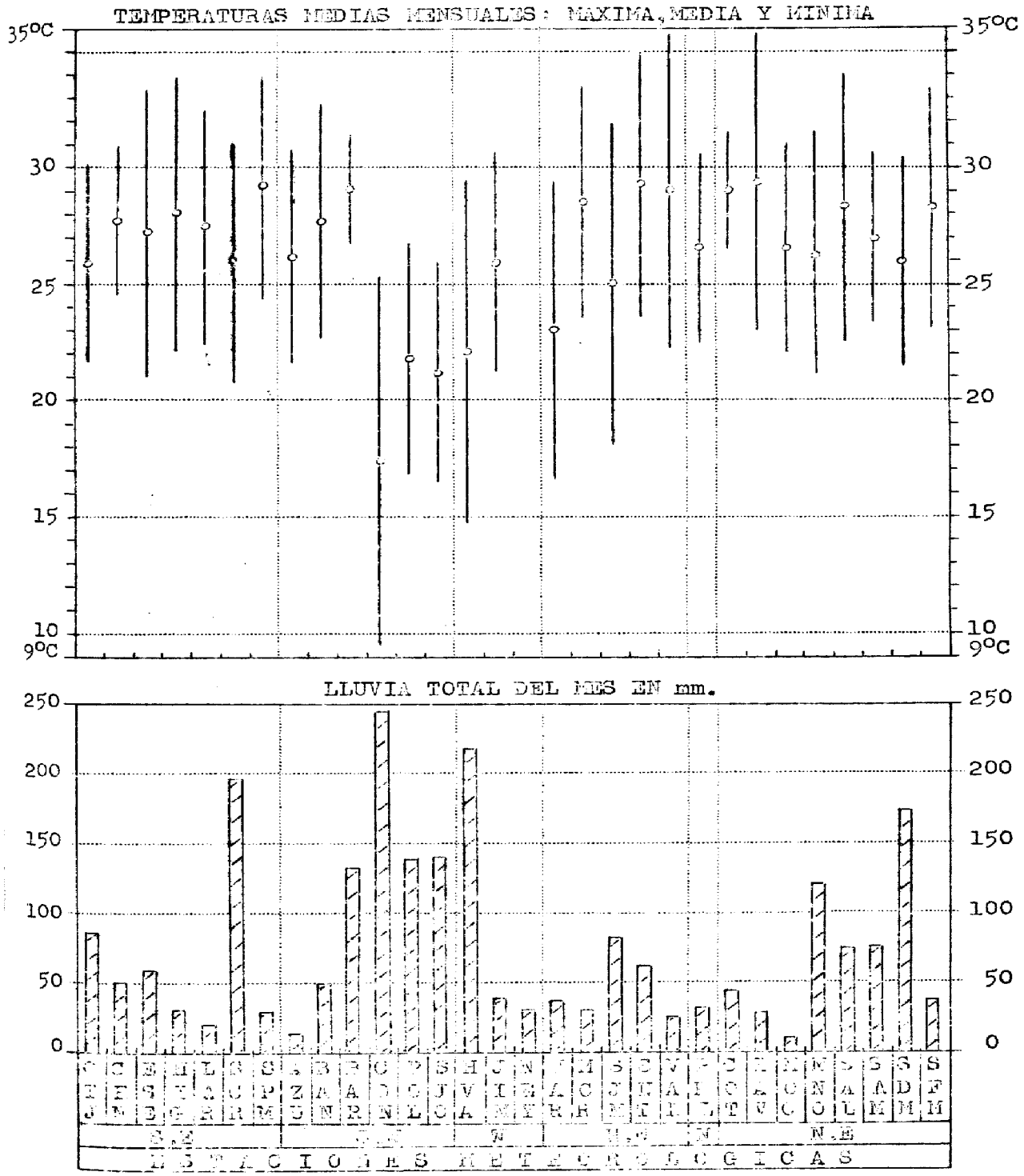

EL SIGNIFICADO DE LOS INDICATIVOS LITERALES SE DETALLA EN LA PAGINA SIGUIENTE.-

REGION SURESTE

CTJ - Ciudad Trujillo
CEN - Cabo Engaño
ESE - El Seibo
HIG - Higüey
LAR - La Romana
SCR - San Cristóbal
SPM - San P. de Macorís

REGION OESTE

HVA - Hondo Valle
JIM - Jimaní
NEY - Neyba

REGION NORTE

PPL - Puerto Plata

REGION SUROESTE

AZU - Azua
BAN - Baní
BAR - Barahona
CON - Constanza
POL - Polo-Barahona
SJO - San José de Ocoa

REGION NOROESTE

JAR - Jarabacoa
MCR - Montecristi
SJM - San José de las M.
SNT - Santiago
VAL - Valverde

REGION NORESTE

COT - Cotuí
LAV - La Vega
MOC - Moca
MNO - Monseñor Nouel
SAL - Salcedo
SAM - Samaná
SDM - Sabana de la Mar
SFM - San Fco. de Mrís.

RESUMEN DE LAS OBSERVACIONES SINOPTICAS PRINCIPALES
MES DE MAYO DE 1957
Decena del 1 al 10

Día 1						
00	486	81406	60022	14082	88500	72308
	457	41402	60011	13278	40902	75107
	478	81008	64032	15179	58608	73209
06	486	60502	60032	14073	25602	68405
	457	81404	60022	14272	83500	72610
	478	20906	65012	15078	21500	77712
12	486	40506	64022	15779	40930	68219
	457	30902	80011	14277	40830	73110
	478	51604	67031	15579	32631	73206
18	486	31410	70012	14386	38500	72714
	457	10907	80011	13984	20902	80610
	478	31404	75012	16589	12636	73704
Día 2						
00	486	81406	60031	14381	85500	72312
	457	20903	60011	12980	21500	77101
	478	11406	70011	15080	12600	79201
06	486	11403	62020	13978	15500	72716
	457	41403	60011	13275	40903	72610
	478	21405	65031	14978	22600	77709
12	486	30503	65030	14677	32500	72314
	457	00000	80001	12576	00900	70107
	478	41608	67031	15381	42600	75211
18	486	31410	70021	13987	32500	79712
	457	23504	80010	10886	21500	81820
	478	31606	70012	13886	32600	77716
Día 3						
00	486	41406	62031	13580	42500	75309
	457	20000	60011	10880	21500	77103
	478	21805	68029	14380	22600	75211
06	486	41406	60021	13077	48500	66813
	457	01403	60000	11974	00900	71607
	478	11708	64021	13679	22600	73702
12	486	51410	65102	13881	48530	73311
	457	20000	60010	11976	21500	72103
	478	21606	70031	14431	22600	75208
18	486	31410	70012	13286	32500	73814
	457	23603	80011	12586	22500	78603
	478	31708	70012	13688	32600	75714
Día 4						
00	486	41406	62031	13580	42500	75309
	457	------	------	------	------	------
	478	11805	70011	14480	11600	79222
06	486	21406	62030	12779	22500	73809
	457	41402	60011	11575	42500	72603
	478	01410	68000	13679	00900	75711
12	486	40903	64031	14379	46500	73317
	457	00000	80001	12579	00900	70314
	478	41606	70031	15382	42600	79218
18	486	61810	70031	14486	48530	73811
	457	13604	80011	12287	11500	79110
	478	41805	68031	15089	48600	79703
Día 5						
00	486	81410	62152	13982	85500	72307
	457	20000	60011	12281	21500	75107
	478	21806	65012	15180	12600	79201
06	486	21410	60012	13431	26500	72819
	457	01403	60001	10576	00900	72603
	478	21807	65031	15078	22600	73713
12	486	71406	60031	15582	58570	72216
	457	30000	80001	13281	30830	74314
	478	41405	65031	16682	32626	77224
18	486	51410	70012	17086	58506	73002
	457	10503	80011	15289	11500	81103
	478	21402	68012	17889	23600	81400
Día 6						
00	486	51406	62022	16781	42500	73305
	457	10000	60011	14282	10902	77103
	478	41006	65021	18478	22630	77229
06	486	31406	60021	16379	32500	73815
	457	01405	60000	13975	00900	72607
	478	01408	65002	17277	00900	77715
12	486	51410	65031	17381	48505	73217
	457	00904	80000	15681	00900	75320
	478	31208	67050	18782	XXXXX	XXXXX
18	486	41406	70012	17986	28501	73816
	457	50507	80011	16687	52500	83603
	478	30905	70012	19089	32600	81707
Día 7						
00	486	51406	62031	17981	28506	73207
	457	20000	60011	16681	21500	78103
	478	80906	62606	19379	88500	79211
06	486	40503	62021	18377	48500	75814
	457	01402	60000	16976	00900	72610
	478	40908	60012	18677	48500	75708
12	486	70506	60032	19379	58509	73315
	457	30903	80010	18078	30902	74314
	478	50906	65031	20281	12630	75223
18	486	41413	65012	17686	28506	73719
	457	40504	80011	16685	42500	80817
	478	60905	68022	18787	32600	79720
Día 8						
00	486	21406	60011	17679	10726	73209
	457	71405	60021	17379	75600	76110
	478	70905	65028	18980	78500	73211
06	486	03603	62001	17575	00900	70815
	457	91407	60032	19375	96500	72110
	478	00906	65000	18977	00900	75706
12	486	73606	62030	18275	55570	70216
	457	40000	80011	18078	42500	74110
	478	41008	66031	19481	22670	77212
18	486	51413	64022	17184	38531	73812
	457	30904	80011	17386	32500	79814
	478	70906	68032	17586	55630	77719
Día 9						
00	486	73606	58252	17076	58510	73313
	457	------	------	------	------	------
	478	70910	65032	18479	22630	73217
06	486	63606	60012	17573	60908	72704
	457	------	------	------	------	------
	478	60910	65032	18077	22630	75706
12	486	23606	65011	17575	12530	70221
	457	10904	80011	17379	10901	72314
	478	30906	67012	18381	22670	73204
18	486	31810	70012	15784	22501	72723
	457	30507	80011	15985	30902	78817
	478	40905	68031	17487	22676	75710
Día 10						
00	486	31410	62021	15880	38500	73103
	457	10907	60011	15248	10904	77107
	478	71402	64022	17681	75600	73215
06	486	70506	58022	16179	28670	72814
	457	31404	60010	14973	30902	72610
	478	70910	65018	17078	78500	77714
12	486	60506	58012	17176	65600	75310
	457	80904	80021	16676	85600	70314
	478	30908	67021	17679	22604	73207
18	486	61410	70032	16686	28508	68712
	457	40912	80011	15684	42503	80824
	478	20904	68011	17887	12630	75712

RESUMEN DE LAS OBSERVACIONES SINOPTICAS PRINCIPALES
MES DE MAYO DE 1957
Decena del 11 al 20

	Día 11					
00	486	21410	60012	16381	20720	68216
	457	00906	60001	15978	00900	75110
	478	70911	65031	17579	78500	73212
06	486	63603	60031	16274	60730	70813
	457	51406	60011	15974	50830	71607
	478	----	----	----	----	----
12	486	83606	60028	16775	48530	70213
	457	00902	80001	16979	00900	72317
	478	60905	68031	18280	22676	73221
18	486	61410	62022	16786	38508	77711
	457	70907	80022	16983	73500	78607
	478	70906	70022	17185	22676	75715
	Día 12					
00	486	60906	58022	16681	68500	75716
	457	21404	60011	15976	21500	73110
	478	41310	65012	17477	48600	73207
06	486	73606	60032	15873	12538	70722
	457	01404	60000	16672	00900	71607
	478	51210	65606	16277	53500	75727
12	486	73606	65022	17179	12578	70220
	457	00906	80000	16678	00900	72314
	478	70908	65032	17579	22606	73220
18	486	81413	74022	16186	38578	72818
	457	50906	80021	15982	53500	74814
	478	70905	70022	17487	22636	75712
	Día 13					
00	486	81406	58152	16179	88500	72308
	457	71404	60022	15278	73500	72107
	478	80910	68032	17179	32676	73214
06	486	83606	64032	15772	12507	72815
	457	81401	60022	14974	80830	71610
	478	70906	63252	15575	55570	70723
12	486	63606	64022	16578	28538	72315
	457	40000	80012	15676	40932	70110
	478	61006	66022	17279	43674	73219
18	486	81410	70032	15884	22538	72809
	457	70907	80022	14984	73530	74610
	478	70902	75022	16987	32636	75711
	Día 14					
00	486	81406	60162	15579	78570	73311
	457	80906	60022	15179	88500	73110
	478	80906	67022	18478	88600	73224
06	486	83603	58139	15473	83500	72816
	457	61405	60012	14975	60830	71610
	478	82002	63616	16972	88500	70713
12	486	70606	60179	16777	43570	72218
	457	80000	80022	15976	80830	73314
	478	70906	68012	17978	38630	72220
18	486	72706	57172	15982	68502	75816
	457	40506	80012	14986	42500	75317
	478	41006	73012	16986	12670	75720
	Día 15					
00	486	73603	58132	15476	48520	72310
	457	61404	60022	14680	63500	73107
	478	50910	68012	16979	22606	72220
06	486	43606	60012	15372	30736	70712
	457	31403	60011	15276	30902	70607
	478	81119	65032	16178	68636	73714
12	486	43606	62012	15973	22576	68215
	457	00902	80001	15278	00900	71107
	478	70906	68032	17080	22686	73215
18	486	41410	70012	15884	32570	73808
	457	30507	80011	15286	30902	76610
	478	40906	70026	17488	23600	77709

	Día 16					
00	486	41406	62031	14679	22530	72206
	457	10903	60011	13980	10902	73107
	478	81210	60016	16376	78506	75206
06	486	20506	60011	15373	23500	72810
	457	01406	60000	14675	00900	71603
	478	71210	65032	15970	68630	73712
12	486	60506	60031	16278	48536	73216
	457	00902	80000	15278	00900	72314
	478	71110	66032	16679	21674	73212
18	486	61410	70012	15886	23578	73714
	457	30707	80011	15285	32500	78607
	478	50906	70012	17286	22631	73707
	Día 17					
00	486	61410	60031	16179	48570	73217
	457	50906	60011	14978	52500	75315
	478	51208	67012	17079	32670	73212
06	486	63603	60031	16175	22530	72714
	457	51301	60011	15974	53500	71607
	478	81410	63132	16779	48620	75719
12	486	80503	62142	16977	86500	72216
	457	71401	80021	15977	73500	71107
	478	61009	67032	17282	32672	75214
18	486	71406	70026	16582	48536	73810
	457	20506	80011	14986	21500	79814
	478	61406	70032	16988	22676	77714
	Día 18					
00	486	81406	58162	15979	52578	73304
	457	----	----	----	----	----
	478	81010	63616	17177	88500	75213
06	486	53606	60031	15873	36570	72717
	457	01402	60001	15676	00900	71607
	478	60908	65016	17177	32630	73709
12	486	70506	62160	17274	78500	73313
	457	30902	80011	15978	30830	72107
	478	40906	68012	18280	12636	73221
18	486	51413	65012	16285	33509	73713
	457	30912	80011	14285	32500	74817
	478	41306	70031	17286	21606	77711
	Día 19					
00	486	41410	60021	14779	28506	73404
	457	00902	60001	13280	00900	73107
	478	41406	70031	16579	48600	73207
06	486	80506	58162	15073	55579	72811
	457	21403	60010	13975	21500	71610
	478	71408	65031	15577	78600	75714
12	486	70506	60031	16277	58576	72316
	457	40000	80010	15277	41903	81317
	478	71106	68032	17179	65670	73217
18	486	61410	60031	15484	28536	75811
	457	70904	80022	14686	73500	78607
	478	41106	70011	16786	42600	79711
	Día 20					
00	486	81406	60032	15879	75570	73215
	457	60000	60026	14677	63500	74107
	478	71105	65022	17179	78500	73717
06	486	71406	56162	15379	34520	75812
	457	----	----	----	----	----
	478	51611	65031	15378	58600	73716
12	486	70506	56803	16376	55520	74213
	457	40000	80012	14977	40902	73314
	478	61408	65032	16669	48630	73215
18	486	51410	70012	15784	38570	75710
	457	40905	80011	14286	42500	79610
	478	21408	70021	16988	22600	77707

RESUMEN DE LAS OBSERVACIONES SINOPTICAS PRINCIPALES

MES DE MAYO DE 1957

Decena del 21 al 31

Día 21						
00	486	61406	60022	15879	48570	72215
	457	-----	-----	-----	-----	-----
	478	31408	68021	16281	22604	75211
06	486	40506	60031	15375	22590	73717
	457	91404	50216	14673	95600	72610
	478	10000	68011	17573	12600	72714
12	486	63606	60252	16275	68500	73211
	457	70000	80026	15275	70830	71110
	478	31408	68031	17581	32600	75218
18	486	41810	74012	15384	38530	73816
	457	53604	80011	14986	53500	76610
	478	21405	70021	16687	12610	79710
Día 22						
00	486	70510	57602	15375	56678	73211
	457	70904	60022	14980	73500	74110
	478	51305	65801	16681	48570	75219
06	486	13606	60010	15373	12500	72812
	457	00000	60000	15275	00900	72607
	478	20000	65021	15975	22600	72715
12	486	33606	65021	16275	12576	73211
	457	40000	80010	15677	40830	73110
	478	32701	68026	17479	33600	77221
18	486	21410	70011	15585	29500	77716
	457	20906	80011	15286	21500	79814
	478	31404	70012	17086	22609	77710
Día 23						
00	486	80506	58162	15977	67520	75309
	457	51404	60012	15280	53500	76107
	478	50910	65022	16980	38630	75208
06	486	03606	62001	15972	00900	72810
	457	01403	60000	15976	00900	73607
	478	10911	65021	16379	11600	75714
12	486	43610	64012	16777	28570	72312
	457	00000	80000	17378	00900	74110
	478	-----	-----	-----	-----	-----
18	486	41410	70012	16285	38506	73710
	457	20505	80011	16386	31500	78607
	478	20905	70011	17686	24500	77707
Día 24						
00	486	43606	62012	16675	38520	73309
	457	00903	60010	16680	00900	76107
	478	50708	65032	17480	48530	75203
06	486	03606	64010	16974	00900	73810
	457	01402	60000	16374	00900	71610
	478	40910	65801	17080	48600	77712
12	486	13606	65011	12978	13500	73214
	457	00000	80000	17378	00900	77314
	478	11008	68011	18481	12600	75215
18	486	31410	70011	16684	28505	75714
	457	20906	80011	16986	22500	79814
	478	20904	70031	16987	23500	79722
Día 25						
00	486	50903	60031	16380	38520	73208
	457	00903	60000	16681	00900	74107
	478	40910	68031	17481	42600	53215
06	486	03606	60009	16673	00900	72804
	457	21404	60011	14876	21500	70610
	478	30911	65011	16279	32600	73710
12	486	23606	63030	17677	22570	70229
	457	00000	80000	16976	00900	70110
	478	20908	68011	17681	21600	75209
18	486	51408	74022	16582	38575	72811
	457	10508	80011	16986	10903	78608
	478	30908	70031	17086	22605	67717
Día 26						
00	486	70503	62022	15979	78570	72310
	457	41402	60011	15980	42500	73110
	478	50811	67022	16582	30606	72206
06	486	23606	60030	15872	22500	72814
	457	51404	60011	15675	50830	71610
	478	31111	65012	16677	38600	73709
12	486	73606	65031	16277	12538	72213
	457	30903	80011	15978	33500	71107
	478	50910	68031	16781	48606	73213
18	486	71406	64252	14683	58508	75717
	457	30907	80011	15286	32500	79814
	478	70906	70032	15986	11608	73717
Día 27						
00	486	61403	58012	14680	58502	73315
	457	30904	60011	14680	30903	77110
	478	70913	65022	15579	32676	73216
06	486	13606	60030	14670	18500	70815
	457	00000	60000	14974	00900	71607
	478	10913	65012	15079	11600	72719
12	486	43606	62031	15973	18576	70315
	457	00000	80001	15676	00900	72110
	478	40908	68031	16879	32606	77223
18	486	71406	70022	14284	31506	72720
	457	30907	80011	14984	30902	79814
	478	60808	70022	16684	22506	75703
Día 28						
00	486	70903	62022	14280	58570	70210
	457	21404	60011	14281	21500	77103
	478	40710	66012	15479	32670	73115
06	486	03603	62010	14773	00900	72812
	457	01402	60000	14675	00900	72607
	478	10911	65030	15879	12600	73711
12	486	63606	62031	15576	22506	73311
	457	00000	80000	15277	00900	73110
	478	50908	67031	16379	58500	73217
18	486	61410	70032	14484	28508	72714
	457	20506	80011	14986	23500	78607
	478	60906	70032	15586	32606	77712
Día 29						
00	486	53606	60018	14377	28570	73212
	457	60906	60021	14680	63500	74110
	478	61110	66012	15781	22676	73213
06	486	13606	60012	14473	10670	72811
	457	61405	60022	14976	60830	70607
	478	20912	65012	15579	22600	72761
12	486	73603	65030	16278	22530	72223
	457	60000	80026	15275	00903	71314
	478	60911	68031	16581	28532	72214
18	486	61410	68152	15482	42573	70811
	457	60908	80032	15983	63500	76607
	478	31105	68012	15987	32500	73717
Día 30						
00	486	30903	57602	15879	87500	72312
	457	30904	60011	15680	32500	73110
	478	40511	68021	17081	22630	73215
06	486	13606	60011	16272	11500	70807
	457	01406	60001	15975	00900	72603
	478	10911	66011	16279	11500	72714
12	486	33606	65030	16975	12530	70212
	457	30904	80010	15976	30830	70107
	478	40908	68032	16281	22530	73209
18	486	62706	65022	16682	38570	72806
	457	30907	80011	15986	32500	76610
	478	30908	70021	17686	32500	77706
Día 31						
00	486	81406	60032	15881	85500	73307
	457	01809	60000	15231	00900	74107
	478	81812	62032	14680	83500	73205
06	486	03604	60001	15672	00900	70806
	457	01406	60000	15277	00900	71607
	478	-----	-----	-----	-----	-----
12	486	73606	62031	16575	48531	70307
	457	40902	80011	15678	40830	72107
	478	51010	65013	16681	32579	73205
18	486	61806	65012	15883	48560	73708
	457	30507	80011	14986	32500	78610
	478	50911	70022	17086	32609	73705

SERVICIO METEOROLOGICO NACIONAL
OBSERVACIONES DE VIENTOS EN ALTURA CON GLOBO PILOTO
MES DE MAYO DE 1957

Día 1
485 PINO
485 PINO
485 15441 1219 21217 1122
485 21441 1524 21419 1211 40809 0610 60608 3603 83604 0105
00303 20510 40612 60818 80725 00727 21019

Día 2
485 PINO
485 PINO
485 15454 1606 21405 1406 41506 1506 61608 1509 81410 1409
01509 1208 21208 41206 61405
485 21446 1506,21512 1509 41510 1706 61411

Día 3
485 PINO
485 PINO
485 15440 1511 21510 1510 41410 1412 61411
485 21432 1509 21609 1612 41708

Día 4
485 PINO
485 PINO
485 15446 1512 21615 1513 41411 1314 61423 1422
485 21442 1614 21517 1516

Día 5
485 PINO
485 PINO
485 15443 11412 21412 1410 41510
485 21444 1506 21208 1309 41309 1310 61310 1409 81407 1406
01305 21204 41205

Día 6
485 PINO
485 PINO
485 15432 1312 21317 1316
485 21431 1418 21411 1314 41210 0808 60808 0704 81005 1206
01312 21214 41017 60814 80818 03503 33309 50409 00626 30823
51314

Día 7
485 PINO
485 PINO
485 15435 1104 20904 0605 40606 0607 60508 0409
485 21434 1418 21418 1317 40915 0708 60614 0412

Día 8
485 03411 0909 20914 0912 40814 0910 60711 0615 80618 0616
00516
485 09480 0307 20811 0809 40716 0613 60710 0812 80812 0816
00721 0722 20623 40617 60619 80620 00721
485 15421 0608 20609 30708 40710 0811
485 21431 1110 21213 1014 41016 1013

Día 9
485 03411 0710 20917 0923 40923 0924 60812 0812 81014 0913
00815 20913 40917 60917 80912
485 09481 0413 20620 0817 40916
485 15443 1413 21415
485 21441 1310 21315 1013 40913 0813 60813

Día 10
485 03421 1007 21012 1215 40906 0817 60814 0815
485 PINO
485 15431 1207 21006 0610 40712 0811 60813 0711 80813 1013
01012 1106 20804 0405
485 21432 1311 21114 0914 40814 0615 60515 0315

Día 11
485 03411 0712 20713 0914 40914 0915 60913 0813 80913 0916
00811 0914 20911 42704 63304 80914 00915
485 PINO
485 15481 0611 20714 0917 40913 1012
485 21431 1314 21219 1019 41019 0917 60812 0912

SERVICIO METEOROLOGICO NACIONAL
OBSERVACIONES DE VIENTOS EN ALTURA CON GLOBO PILOTO
MES DE MAYO DE 1957.

Día 12										
485	03481	0611	20813	30915	41020	1023				
485	09480	0407	20708	0908	40908	0908				
485	15431	1206	21003	0803						
485	21443	1519	21419	1222	41313	0915	60915	0912		
Día 13										
485	03400	0719	20819	1028	41132	0734	61233	1338	81220	1127
	01220	1126	21023							
485	09401	0311	20813	0914	40810	0609	60614	0715	80716	0816
	00917	21120	40818							
485	15431	1408	21109	1009	40910	1011	61011	1111	81112	1210
	01208	21206	40904	60906	1005					
485	21442	1610	21612	1510	41211	0911	60910			
Día 14										
485	PINO									
485	09411	0604	21104	1207	41307	1304	61303			
485	15421	1120	21123							
485	21431	1306	21209	1109	41111	1010	60908			
Día 15										
485	03400	0607	20809	0906						
485	09411	0607	20908	1008	40706	0605	60505	0310	80407	
485	15441	1307	20905	3603	40604	0808	60809	0909	80605	0604
	00203	21202	41504	61307						
485	21441	1512	21516	1414	41209	0909	60810	0907	80609	0707
	01003	22702	41506	62006	82021	02011	32402	43004		
Día 16										
485	03421	1116	21117	1115	41113	1310	61210	1208	80907	0806
	00905									
485	09400	0912	21112	1111	41212	1213	61212	1113	81213	1310
	01208	1006								
485	15431	1309	21009	1109	40910	0910	61011	1512	81311	1512
	01712	1706	21706	41812	62015	82114	02007	32115	52316	82216
485	21431	1512	21515	1215	41113	0913	60910			
Día 17										
485	03431	0715	20812	0812	40912	1011	61111	1111	81110	1210
485	09480	0714	20712	0911	41012	0914	60914	1015	81010	1012
485	15432	1205	21206	1206	41306	1107	61208	1207		
485	21453	1514	21115	1312						
Día 18										
485	PINO									
485	09481	0409	20910	1010	41010	1013	60813	0917	80916	1015
485	15431	1105	21110	1208	41209	1108				
485	21431	1515	21514	1310	41210	1310	61309			
Día 19										
485	03431	1312	21212	1314	41414					
485	09412	1107	21207	1308	41307	1206	61304	1403	81202	
485	15431	1319	21314	1212	41215	1008	61005	1407		
485	21451	1713	21715	1616						
Día 20										
485	034	PINO								
485	094	PINO								
485	15431	1416	21515	1414	41214	1209	61324			
485	21431	1611	21615	1513	41210	1109	61210	1211	81109	1203
	01701	3301	23402	33303						
Día 21										
485	03432	1305	21204	1203	41305	1207	61209	1108	81107	1006
	00805	20706								
485	PINO									
485	15431	1409	21306	1305	41306	1211	61011	0909	80708	0806
485	21441	1612	21513	1511	41209	0911	60809	0810		
Día 22										
485	03411	0807	21106	1109	41010	1010	60910	0809	80807	0906
	00905									
485	09481	10708	20908	1109	41209	1210	60710	1010	81111	1309
	01306	1105	21105	40907	61010	81010	91010			
485	15431	1207	21006	1007	41110	1009	60909	0808		
485	21431	1206	21407	1314	41211	1211	60908	0707	80404	0510

SERVICIO METEOROLOGICO NACIONAL
OBSERVACIONES DE VIENTOS EN ALTURA CON GLOBO PILOTO
MES DE MAYO DE 1957

Día 23

485	03481	0708	21720	1517	41614	1619	61617	1714	81716	1617
	01614	1414								
485	09400	0115	20214	0618	40820	0819	60917	0915		
485	154	PINO								
485	21431	1408	21209	1011	41113					

Día 24

485	03481	0212	20211	0510	40816	0716	60814	0715	80814	0915
	00916	20916	40814	60713	80711					
485	09481	0304	20807	0906						
485	15431	1307	20703	0707	40809	0913	60815	0815	80919	1023
	00926									
485	21441	1407	21315	1215	41015	0914	60814			

Día 25

485	03411	0413	20519	0413	40624	0626	60617	0620	80622	0627
	00624	20829	40725	61022	81019					
485	09400	0209	20612	0815	40918	0918	60918	0920	80920	
485	15411	1410	20507	0609	40808	0713	60810			
485	21430	1015	21113	1009	40807	0403	60402	0404		

Día 26

485	03481	0417	20519	0620	40612	0518	60416	0516	80615	0717
	00718	0612	20613	0610	40710	0909	61112	70509		
485	09481	0713	20718	0820	40920	0817	60717	0817	80816	0915
	00915	20913								
485	15411	0407	20612	0616						
485	21441	1506	21109	0708	40510	0614	60716	0912	80912	

Día 27

485	03411	0618	20819	0717	40715	0614	60618	0514	80825	0916
	01017	20912	40618							
485	094	PINO								
485	15412	0204	20504	0805	40906	0909	60809	0708	80708	0810
485	21441	1213	21212	1010	40908	0708	60711	0407	80708	0609

Día 28

485	03481	0614	20617	0610	40312	0416	60415	1006	81010	1008
	01011	1012	20910	0810	40817					
485	PINO									
485	15481	0505	20606	0709	40612	0713	60707	1210	80911	1017
	01016	20810								
485	21421	0808	20706	0410	40609	0812	60806	0808	80810	0908
	01010	20906								

Día 29

485	03481	0414	20412	30409	40409	50412	60411	70411
485	09481	0205	20606	0809	40810	0607	60606	0806
485	15431	1004	20804	0305				
485	21441	1506	21307	1309				

Día 30

485	03481	0410	20712	0715	40914	0711	60613	0713	80610	
485	09481	0511	20915	0914	40812	0709	60809	0712	80812	0709
	00606	20909	41008							
485	15411	0205	20408	0509	40706					
485	21441	1610	21508	1415	41117	1018	60918			

Día 31

485	03481	0205	20708	0709		
485	09411	0307	21008	1310	41411	1516
485	15400	1407	21107	1210	41107	1309
485	21411	0508	21310	1311	41311	

JBCV/dard.

REPUBLICA DOMINICANA

SECRETARIA DE ESTADO DE LAS FUERZAS ARMADAS
SERVICIO METEOROLOGICO NACIONAL

BOLETIN MENSUAL CLIMATOLOGICO

JUNIO 1957

PUBLICADO POR LA OFICINA CENTRAL
DEL SERVICIO METEOROLOGICO NACIONAL
CIUDAD TRUJILLO, D. N.

REPUBLICA DOMINICANA

S E R V I C I O M E T E O R O L O G I C O N A C I O N A L

JUNIO 1957

I N D I C E

Informe del Tiempo correspondiente.....1

Datos Climatológicos de la República Dominicana.....2

Gráfico del Tiempo en Ciudad Trujillo.....7

Gráfico de Temperatura y Lluvia en estaciones seleccionadas.....8

Observaciones Sinópticas principales.....9

Observaciones de Vientos en Altura con Globo Piloto.....12

REPUBLICA DOMINICANA

SERVICIO METEOROLOGICO NACIONAL

INFORME DEL TIEMPO CORRESPONDIENTE AL MES DE JUNIO DE 1957.

PRESIONES: Los promedios mensuales han sido los siguientes: Ciudad Trujillo, 762.7 mm., normal. San Cristóbal, 762.5 mm., normal.

TEMPERATURAS: En Ciudad Trujillo se registró una media mensual de 29.1°C., normal. En San Cristóbal, 25.7°C., normal. En Puerto Plata, 27.1°C., siendo 1.1°C por encima de lo normal. Las temperaturas extremas se registraron en Valverde, Provincia de Santiago, y en Constanza, Provincia de La Vega, con 39.0°C y 10.0°C, respectivamente.

LLUVIAS: La precipitación fué, durante el mes de Junio, superior a la normal, registrándose en la Región Oeste el promedio más alto de precipitación, en tanto que en la región suroeste se registró el menor. La mayor caída de lluvia ocurrió en Villa Rivas, Provincia Duarte, con 437.0 mm. en 14 días de lluvia.

HUMEDAD RELATIVA: Las registradas en Ciudad Trujillo fueron de 96.5 %, la más alta durante el mes, y 80.1 %, la más baja, éstos como promedios diarios, y 86.7 % como promedio mensual. En San Cristóbal y Puerto Plata se registraron 81.1 % y 80.4 %, como promedios mensuales, respectivamente.

VIENTOS: En Ciudad Trujillo, durante el mes de Junio, el promedio de velocidad del viento fué de 10.7 Kms. por hora, y las frecuencias de direcciones fueron las siguientes: Del Norte, 35%, Este, 5%, Noreste, 16%, Sureste, 39%, Suroeste, 2%, Oeste, 1% y Noroeste, 2%. La mayor velocidad fue registrada el día 25, siendo de 36 Kms. por hora del Sureste. En San Cristóbal predominaron los vientos del Sureste, con una velocidad maxima de 30 Kms. por hora del Norte, registrada el día 16. En Puerto Plata predominaron los vientos del Suroeste, con una velocidad máxima de 37 Kms. por hora del Sureste, registrada el día 13.

INSOLACION: En Ciudad Trujillo se registraron 171 horas y 55 minutos de sol durante este mes. En San Cristóbal, 161 horas y 10 minutos.

NUBOSIDAD: La nubosidad fué muy abundante durante el mes de Junio. En Ciudad Trujillo se registraron 14 días seminublados y 16 nublados. En San Cristóbal, 2 dias claros, 22 seminublados y 6 nublados.

TORMENTAS: Durante este mes se originó un huracán, "Audrey", cuya formación ocurrió próximo a la latitid 24.2° Norte, Longitud 93.4° Oeste, penetrando en el territorio de Estados Unidos de Norteamérica.

JUAN BAUTISTA CAMBLASO V.,
Director General
Servicio Meteorológico Nacional.

JBCV/carl.

REPUBLICA DOMINICANA

SERVICIO METEOROLOGICO NACIONAL

DATOS CLIMATOLOGICOS DE LA REPUBLICA DOMINICANA, CORRESPONDIENTES AL MES DE JUNIO DE 1957.

REGIONES	LATITUD NORTE	LONGITUD OESTE	TEMPERATURAS PROMEDIOS MENSUALES MAX.	MIN.	MED.	LLUVIAS (M.M.)	DIAS
REGION SURESTE:							
CIUDAD TRUJILLO	18 27	69 53	30.1	22.1	26.1	156.4	13
EST. AEROPUERTO			29.7	22.7	26.2	166.3	12
UNIVERSIDAD			29.8	23.5	26.7	152.4	15
BAYAGUANA						208.8	10
CABO ENGAÑO	18 37	68 14					
HATO MAYOR	18 45	69 15	33.9	22.2	28.1	362.5	9
HIGUEY			33.7	22.9	28.3	37.0	10
ING. ANGELINA							
Batey Atilano						153.9	
" " #2						178.6	
" Central						74.7	
" Constancia						102.9	
" Laura						59.7	
" Higuamo #1						81.3	
" " #2						63.5	
" " #3						63.5	
" San Felipe						99.8	
" Santo Angel						175.3	
" San Juan Bta.						80.3	
ING. BOCA CHICA							
Batey Babilonia						93.2	13
" Brujuelas						83.3	8
" Central						146.8	9
" Conejo						89.2	9
" Gautier						72.6	11
" Guayabal						87.1	8
" Hato Viejo							
" " " #2						104.1	7
" " " #3						102.4	7
" Jube						81.3	7
" La Cruz						41.9	2
" Mamey						116.8	9
" Mula						56.9	10
" Tumba						55.1	6
" Victorina						48.3	4
ING. CAEY							
Batey Atilano S. J.						231.1	11
" Campo Abajo						219.7	9
" " Arriba						226.1	5
" Catalina						288.3	7
" Central						288.6	6
" Las Mercedes						171.4	6
" Laura Amelia						252.5	14
" Pizarrete						189.2	9
" San José						231.9	10
ING. CATAREY							
Batey Central							
Colonia Básima							

(Sigue)

REGIONES	LATITUD NORTE	LONGITUD OESTE	TEMPERATURAS PROMEDIOS MENSUALES MAX.	MIN.	MED.	LLUVIAS (M.M.)	DIAS
Col. Catarey							
" Hormigo							
" Km. 55							
" Km. 59							
" Km. 63							
" Piedra Blanca							
ING. CONSUELO						161.5	10
" CRISTOBAL COLON						62.7	5
" CENTRAL OZAMA							
Batey Ceyba						120.3	10
" Central						14.7	6
" Chirino						107.9	11
" El Dean						185.4	14
" Mata Indios						62.2	10
" Mata Mamón						71.1	10
" Reventón						117.6	10
" San Joaquín						65.8	9
" Tosa						43.9	7
" Yabacao						36.6	7
ING. PORVENIR							
Batey Central						74.2	7
" Cumayasa						17.0	6
" El Soco						39.9	4
" Esperanza						65.0	5
" Eureka						17.3	5
" Jagual						47.5	8
" Los Arados						25.1	3
" Olivari #1						68.3	8
" " #2						82.5	9
" Pico Blanco						31.7	5
" Porvenir						58.4	5
" Regajo						64.0	9
ING. QUISQUEYA						97.0	5
" CENTRAL RIO HAINA							
Batey Antoncí						159.5	12
" Ara						251.5	16
" Arenoso						148.6	10
" Aserradero						143.8	14
" Altagracia						246.1	16
" Buena Vista							
" Carmona						354.3	17
" Cojobal						297.2	17
" Cabeza de Toro						325.1	14
" Enriquillo						190.0	15
" Frias						132.1	12
" Guanuma						238.0	17
" Gonzalo						285.7	15
" Hoyo de Pum						157.5	10
" Juan Sánchez						291.3	16
" La Duquesa						233.7	9
" Los Macos						349.2	14
" Las Charcas						251.7	13
" Payabo						130.8	9
" Rincón Claro						384.0	17
" Santa Ana						171.7	14
" San Pedro						236.2	14
" Sabana Larga						160.0	12
" San Antonio						225.0	12
" Taranas						236.2	16
" Zapote						226.6	13

(Sigue)

R E G I O N E S	LATITUD NORTE	LONGITUD OESTE	TEMPERATURAS PROMEDIOS MENSUALES MAX.	MIN.	MED.	LLUVIAS (M.M.)	DIAS
ING. CENTRAL ROMANA							
Batey Bermejo						168.9	8
" Cacata						66.5	11
" Cajuil						48.0	6
" Campiña						105.9	9
" Campo Alegre						121.7	7
" Concho Primo						162.6	9
" Cuya Norte						67.6	10
" Chavón Abajo						39.6	5
" Espinillo						112.3	9
" Estante Alto						88.4	5
" Gina						157.7	13
" Goico						204.5	11
" Guanábanas						253.2	10
" Guaymate						161.0	12
" Guerrero						108.7	11
" Higueral						132.3	11
" La Guázuma						94.5	9
" La Luisa						128.3	7
" La Noria						140.7	9
" Las Cejas						45.7	4
" Magdalena						56.9	8
" Mercedes						89.7	7
" Mosquitos						52.1	5
" Nigua						134.9	10
" Nuevo Aletón						81.3	10
" Pintado 105						156.0	10
" " 108						167.4	12
" Ramón Gordo						62.5	7
" Ramón Viejo						76.2	8
" Sabana						132.3	6
" Salado						201.9	10
" San J.B. Aires						64.0	7
" Santa Clara						124.5	6
" Santa Lucía						212.1	9
" Santa Rosa						108.7	8
" P. Nuevo						99.6	6
ING. SANTA FE							
Batey Alemán							
" Altagracia							
" Amador							
" Americana							
" Arroyo Lucas							
" Baragüeyano							
" Bejucal							
" Bobadilla							
" Cabeza de Toro							
" Campiña							
" Central							
" Concho Primo							
" Copey							
" Diego							
" El Higo							
" Guanábanas							
" Guazaba							
" Guayacanes							
" Higüeyana							
" Inocencia							
" Jabilla Gorda							

(Sigue)

REGIONES	LATITUD NORTE	LONGITUD OESTE	TEMPERATURAS PROMEDIOS ANUALES MAX.	MIN.	MED.	LLUVIAS (M.M.)	DIAS
Batey La Balsa							
" La Cubana							
" La Gina							
" Lechugas							
" Lima							
" Marchena							
" Monte Cristy							
" Piñones							
" Regajo							
" Solano							
LA ROMANA	18 24	68 57	32.3	23.3	27.8	39.6	13
LOS LLANOS						322.0	3
MONTE PLATA	18 48	69 46	28.6	22.3	25.5	345.0	13
SAN CRISTOBAL	18 24	70 06	30.3	21.0	25.7	229.2	21
SAN PEDRO DE MACORIS	18 25	69 19	33.8	25.1	29.5	51.8	6
SEYBO	18 45	69 01	33.0	21.6	27.3	212.6	12
VILLA ALTAGRACIA						278.2	15
YAMASA			30.4	19.7	25.1	50.5	6
REGION NORESTE:							
CEVICOS	19 00	69 58				126.0	17
COTUY	19 03	70 08	31.3	28.0	29.7	88.0	10
ESC. AGRIC. S.J. BOSCO	19 23	70 31	30.7	22.4	26.5	59.0	6
HACIENDA EL YUNQUE						24.2	4
LA VEGA	19 13	70 31	33.3	23.3	28.3	52.1	10
MICHES						246.1	14
MONSENOR NOUEL	18 56	70 24	31.6	20.9	26.3	136.4	13
PIMENTEL	19 10	70 06	29.9	22.2	26.1	149.0	13
SABANA DE LA MAR	19 03	69 22	30.3	22.2	26.3	232.2	20
SALCEDO	19 32	70 24	33.4	23.5	28.5	71.4	8
SAMANA	19 12	69 19	30.9	24.0	27.5	206.4	10
SANCHEZ			33.4	24.3	28.9	172.0	14
SAN FCO. DE MACORIS			33.6	23.8	28.7	131.8	14
VILLA RIVAS	19 10	64 54	31.7	24.3	28.0	437.0	14
REGION SUROESTE:							
AZUA	17 27	70 48	30.5	22.1	26.3	45.1	8
BANI			32.7	22.8	27.7	140.2	11
BARAHONA	18 12	71 04	31.1	26.3	28.7	91.5	8
CAPRIL						106.5	9
CONSTANZA			24.8	11.4	18.1	102.3	14
LA ESTANCIA #1						47.2	8
" " #2						46.4	6
" " #3						41.9	4
PADRE LAS CASAS			30.1	20.0	25.1	95.8	10
PEDERNALES						0	0
POLO			26.6	17.6	22.1	295.4	19
RANCHO ARRIBA						97.4	14
SAN JOSE DE OCOA	18 32	70 30	25.9	16.4	21.1	99.0	9
S.J. DE LA MAGUANA	18 43	71 13	31.6	20.4	26.0	58.3	9
REGION NOROESTE:							
DAJABON						186.6	14
GRENADA COMPANY							
Dominican							
RIGUERO							
Isabel						48.0	10
Jaram						54.1	9

(Sigue)

REGIONES	LATITUD NORTE	LONGITUD OESTE	TEMPERATURAS PROMEDIOS MENSUALES MAX.	MIN.	MED.	LLUVIAS (M.M.)	DIAS
Julian						43.2	9
La Cruz						49.5	10
Madre						43.2	9
Maguaca						40.6	9
Puerto Libertador							
Sanita						11.4	1
Walterio						51.1	9
JARABACOA	19 06	70 37	27.7	17.2	22.5	79.6	9
MONCION	19 25	71 09	33.0	18.7	25.9	161.3	13
MONTE CRISTY	19 51	71 39	33.4	23.7	28.5	73.8	11
SALTO DE JIMENOA						96.1	8
S.JOSE DE LAS MATAS			31.8	17.9	24.9	167.5	17
SANTIAGO	19 26	70 42	33.6	22.6	28.1	97.0	8
SANTIAGO RODRIGUEZ	19 29	71 21				116.4	6
VALVERDE	19 34	71 04	35.5	22.1	28.8	110.2	14
VILLA ISABEL			33.5	19.6	26.5	174.5	8
REGION NORTE:							
PUERTO PLATA	19 41	70 40	30.5	23.6	27.1	129.0	12
ALTAMIRA			34.8	21.1	27.9	160.6	13
CABRERA	19 37	69 53				304.0	14
GASPAR HERNANDEZ						60.6	7
IMBERT			32.4	20.4	26.4	123.3	12
INGENIO AMISTAD						132.1	6
ING. MONTE LLANO						35.1	5
Batey Atollador						71.1	5
" Caraballo						22.9	2
" Mozoví						33.8	3
JULIA MOLINA						241.5	13
LUPERON			33.2	22.7	27.9	84.0	8
RIO SAN JUAN						83.6	8
YASICA						152.5	11
REGION OESTE:							
BANICA	18 34	71 41	33.7	18.6	26.1	414.2	13
EL CERCADO	18 43	71 30				38.0	6
ELIAS PINA	18 53	71 44				144.7	10
HONDO VALLE			29.8	15.0	22.4	180.9	11
JIMANI	18 27	71 46	32.7	22.9	27.8	22.8	3
LAS MATAS DE FARFAN						161.8	6
NEYBA	18 24	71 24				18.4	3
PUERTO ESCONDIDO			31.8	14.2	23.0	0	0
RESTAURACION						343.2	12

JUAN BAUTISTA CAMBIASO V.,
Director General
Servicio Meteorológico Nacional.

CIUDAD TRUJILLO, D.N.
MES DE JUNIO DE 1957.

JBCV/dard.

SERVICIO METEOROLOGICO NACIONAL

GRAFICO DEL TIEMPO EN CIUDAD CRUTILLO -MES DE JUNIO DE 1957

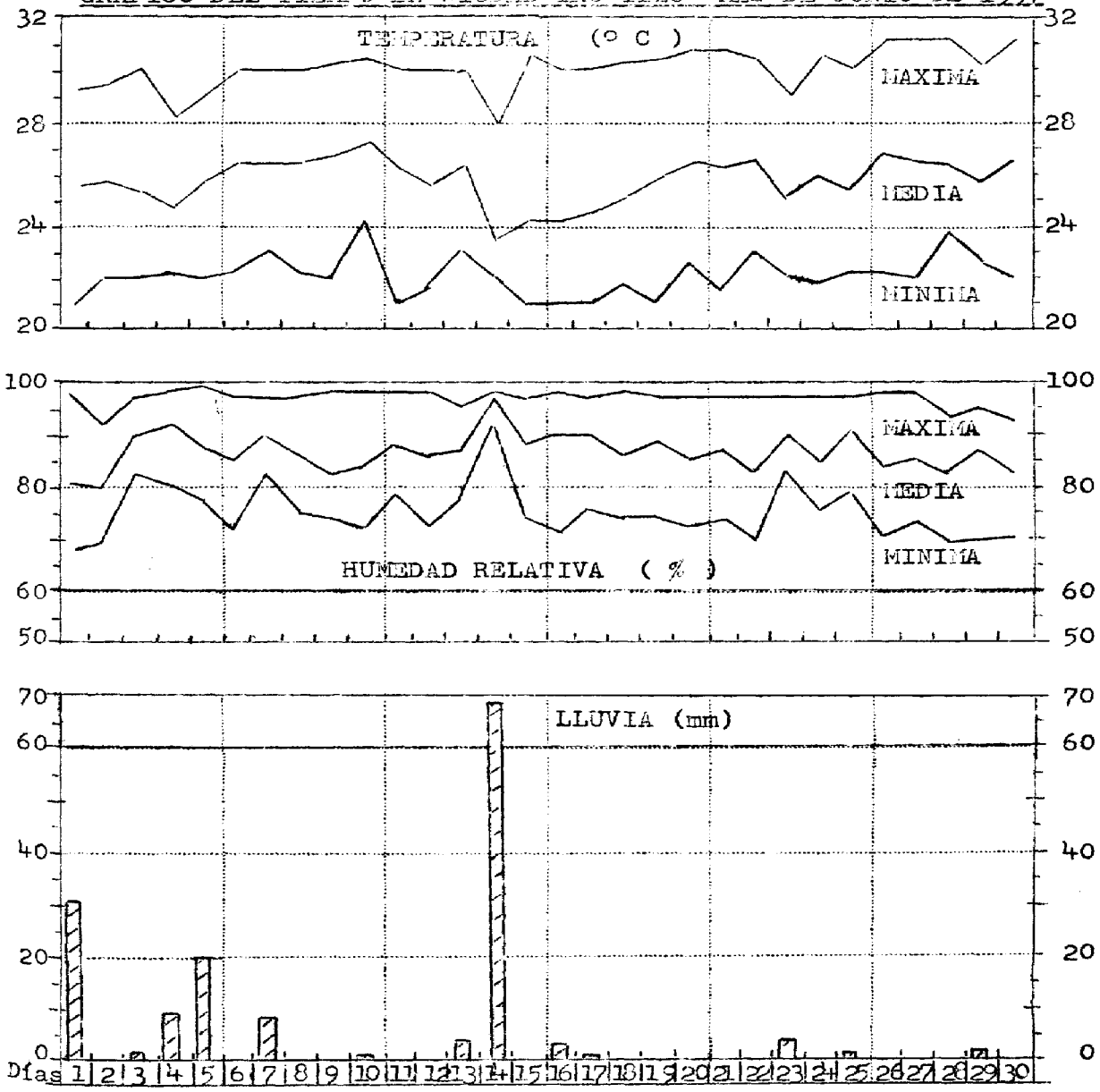

ROSAS DE FRECUENCIA DE LAS DIRECCIONES DEL VIENTO

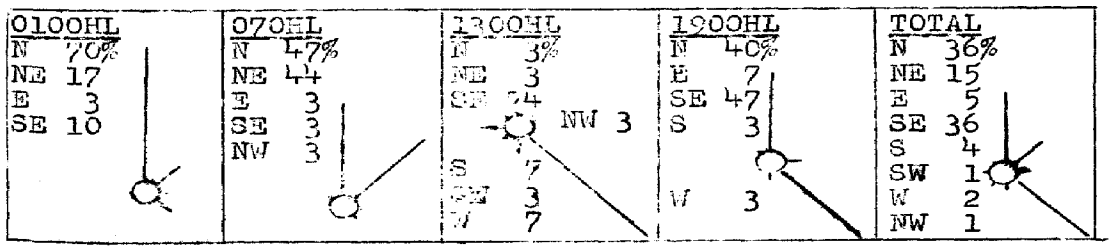

SERVICIO METEOROLOGICO NACIONAL
JUNIO 1957

GRAFICO DE TEMPERATURA Y LLUVIA EN ESTACIONES SELECCIONADAS

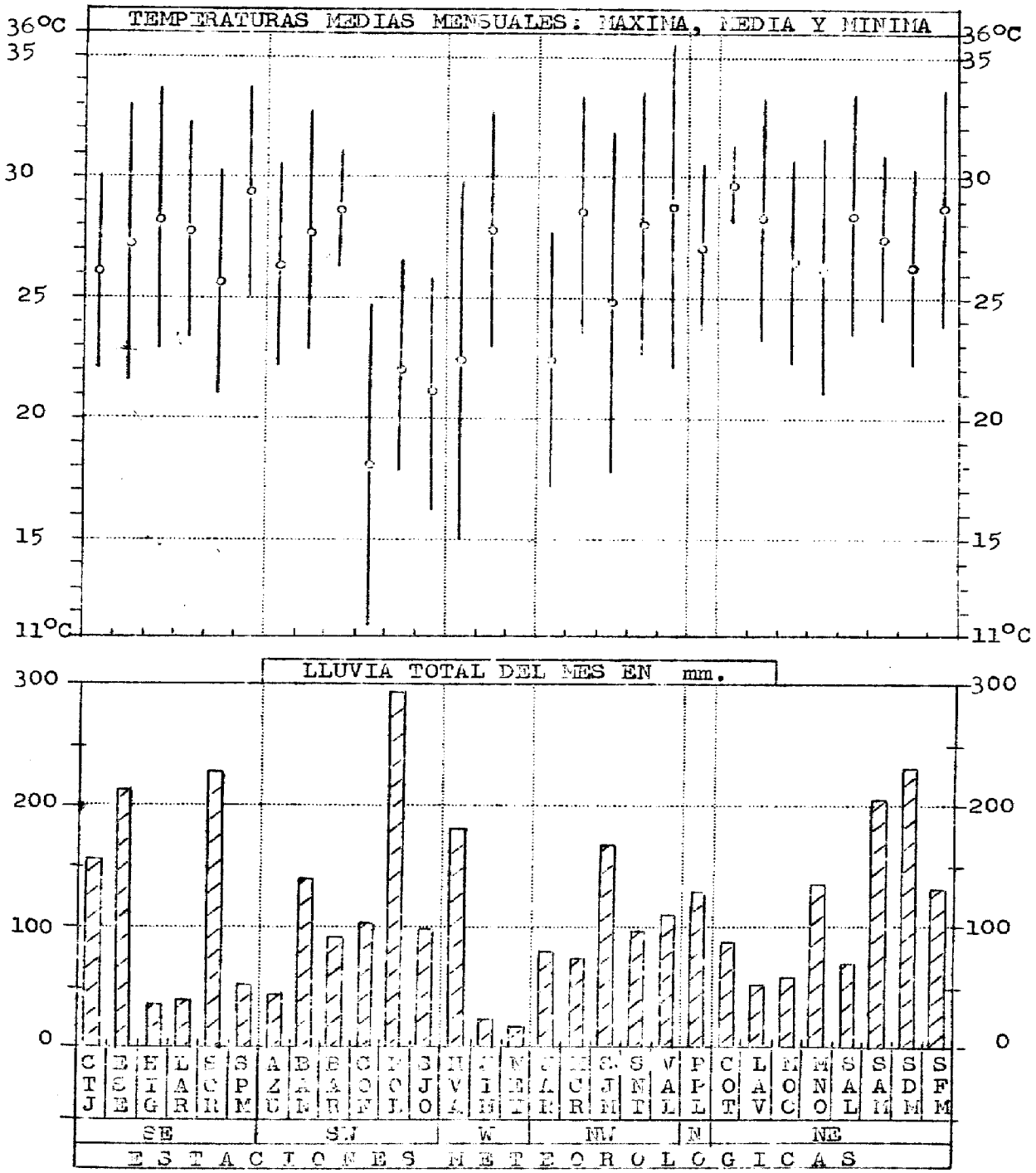

EL SIGNIFICADO DE LOS INDICATIVOS LITERALES SE DETALLA EN LA PAGINA SIGUIENTE.-

REGION SURESTE

CTJ - Ciudad Trujillo
CEN - Cabo Engaño
ESE - El Seibo
HIG - Higüey
LAR - La Romana
SCR - San Cristóbal
SPM - San P. de Macorís

REGION OESTE

HVA - Hondo Valle
JIM - Jimaní
NEY - Neyba

REGION NORTE

PPL - Puerto Plata

REGION SUROESTE

AZU - Azua
BAN - Baní
BAR - Barahona
CON - Constanza
POL - Polo-Barahona
SJO - San José de Ocoa

REGION NORDESTE

JAR - Jarabacoa
MCR - Montecristi
SJM - San José de las M.
SNT - Santiago
VAL - Valverde

REGION NORESTE

COT - Cotuí
LAV - La Vega
MOC - Moca
MNO - Monseñor Nouel
SAL - Salcedo
SAM - Samaná
SDM - Sabana de la Mar
SFM - San Fco. de Mrís.

RESUMEN DE LAS OBSERVACIONES SINOPTICAS PRINCIPALES
MES DE JUNIO DE 1957
Decena del 1 al 10

Día 1						
00	486	83610	60258	14673	88500	72400
	457	20905	60011	14680	21500	73110
	478	50911	65022	16281	35551	70205
06	486	33606	60011	15372	38500	72812
	457	———	———	———	———	———
	478	31411	65021	14379	35500	73728
12	486	~~50510~~	~~62031~~	~~15376~~	~~38538~~	~~73310~~
	457	———	———	———	———	———
	478	31008	67012	15781	22506	73204
18	486	71406	65032	14682	38570	72709
	457	———	———	———	———	———
	478	31406	70021	15588	22501	73711
Día 2						
00	486	81406	60032	13679	48560	72304
	457	———	———	———	———	———
	478	70906	62031	14681	48570	73211
06	486	00506	60002	13273	00900	70814
	457	———	———	———	———	———
	478	80000	60252	13875	87600	73718
12	486	83606	65031	14475	22530	70313
	457	———	———	———	———	———
	478	81608	65032	15579	22628	72220
18	486	81406	74022	14284	32578	72805
	457	———	———	———	———	———
	478	71406	65022	15490	42660	77400
Día 3						
00	486	81404	64012	14079	55530	73209
	457	———	———	———	———	———
	478	71006	64022	15179	58570	73207
06	486	40506	60012	14373	12530	72810
	457	———	———	———	———	———
	478	71008	67022	14681	48560	75717
12	486	83606	65032	15177	28570	73315
	457	———	———	———	———	———
	478	61406	70012	15781	38530	73400
18	486	71410	60252	15584	48528	77807
	457	———	———	———	———	———
	478	70905	66028	16982	48570	77705
Día 4						
00	486	83610	58132	16775	59520	75220
	457	———	———	———	———	———
	478	80905	60605	16679	55570	77211
06	486	83606	57138	16373	89500	73802
	457	———	———	———	———	———
	478	80908	63132	17179	47560	77701
12	486	80508	58166	16573	55530	73314
	457	———	———	———	———	———
	478	80000	60602	17075	86500	73207
18	486	82703	62619	16678	56550	77060
	457	———	———	———	———	———
	478	———	———	———	———	———
Día 5						
00	486	71606	60172	17275	43560	73119
	457	20000	60036	15977	95600	74103
	478	71205	60606	17079	45570	75217
06	486	80505	58912	17173	87500	73808
	457	91402	60031	16963	95600	70603
	478	81005	57626	18475	85500	73709
12	486	60903	58012	19377	48520	75218
	457	———	———	———	———	———
	478	71410	62036	19177	58587	75211
18	486	67406	70022	17682	28525	75707
	457	52605	80012	15987	53500	75600
	478	61108	68012	18684	22671	79704
Día 6						
00	486	71403	60012	18279	55570	73204
	457	60904	60022	16678	63500	74110
	478	70908	65132	18981	38670	75211
06	486	00503	60002	17175	00900	73718
	457	51404	60132	16373	50830	70607
	478	41210	62012	18479	22606	72709
12	486	30503	65031	18778	22506	75218
	457	00000	80000	17376	00900	72314
	478	51006	70022	19181	32506	75213
18	486	52408	70031	17884	41506	73713
	457	30904	80011	16387	42500	75603
	478	———	———	———	———	———
Día 7						
00	486	61403	64032	17481	42506	75302
	457	10000	60011	16384	11500	74110
	478	11406	80011	18781	12600	75706
06	486	41403	60012	17179	42500	77813
	457	———	———	———	———	———
	478	31705	70031	17081	32500	75731
12	486	80503	53802	18477	85500	75214
	457	50000	80011	16977	50720	73103
	478	———	———	———	———	———
18	486	51410	60012	18585	38506	79809
	457	40503	80011	17388	40903	79607
	478	51408	75022	19088	32560	79709
Día 8						
00	486	41406	60012	18371	24508	75307
	457	30000	60011	17385	32500	81107
	478	41405	65012	19381	28570	75215
06	486	61405	60031	17679	62500	73815
	457	00000	60000	16977	00900	74607
	478	———	———	———	———	———
12	486	70505	57031	18675	22578	75315
	457	80000	84002	17376	80710	73107
	478	81610	66022	19182	38528	77217
18	486	71806	67032	18084	76500	77711
	457	50904	80011	16387	50903	82610
	478	61408	68032	18688	22608	79704
Día 9						
00	486	21406	60012	18080	20670	73208
	457	21408	64021	10682	20905	75203
	478	50605	67012	18781	38578	65212
06	486	13603	64011	17975	12500	73811
	457	———	———	———	———	———
	478	00905	66001	18081	00900	79214
12	486	30503	65031	18480	38500	75308
	457	———	———	———	———	———
	478	11408	68030	19082	11500	77212
18	486	31410	70012	18086	38500	77713
	457	30907	80011	15688	32500	76817
	478	81308	67216	18784	88500	81710
Día 10						
00	486	61806	60031	17881	48530	75212
	457	10000	60010	14984	11500	73210
	478	31610	67012	18281	32600	79210
06	486	51406	60022	17680	53500	77713
	457	———	———	———	———	———
	478	20910	66001	18781	00900	77707
12	486	60903	62802	17679	68500	77310
	457	00000	80000	16379	00900	75314
	478	41408	70031	18081	42500	77205
18	486	31410	68022	18284	32500	73809
	457	30504	80011	16389	32500	81610
	478	41708	80021	18788	42600	79707

RESUMEN DE LAS OBSERVACIONES SINOPTICAS PRINCIPALES
MES DE JUNIO DE 1957
Decena del 11 al 20

Día 11						
00	486	41406	62031	17081	32570	75305
	457	00000	60001	15685	00900	78107
	478	02303	80000	18081	00900	75208
06	486	43603	60031	16775	68500	75812
	457	-----	-----	-----	-----	-----
	478	11805	70011	17479	12600	77715
12	486	33603	58012	17277	32500	72310
	457	80000	80022	15677	80830	73107
	478	-----	-----	-----	-----	-----
18	486	11406	65050	16386	11500	79712
	457	50502	80011	14986	50830	76814
	478	41405	70021	16788	42600	79713
Día 12						
00	486	21403	62030	15380	14502	73404
	457	60000	60021	14682	63500	74107
	478	00000	68011	16279	00900	79207
06	486	23604	65030	15172	22500	72804
	457	-----	-----	-----	-----	-----
	478	-----	-----	-----	-----	-----
12	486	33606	57011	15175	32500	73207
	457	40000	80011	13977	40902	84110
	478	-----	-----	-----	-----	-----
18	486	31406	70031	15384	32500	73706
	457	-----	-----	-----	-----	-----
	478	41806	70022	15388	52600	75710
Día 13						
00	486	21403	63011	15379	12520	73307
	457	-----	-----	-----	-----	-----
	478	31606	68021	15982	30770	77213
06	486	63603	58251	15576	68500	75810
	457	91804	60216	14675	95600	72610
	478	70910	63026	15879	68570	77714
12	486	60510	60012	16379	48530	77310
	457	10000	80011	15276	11500	73107
	478	81213	62636	18079	86500	77225
18	486	81406	65022	15884	48578	77808
	457	70504	80021	14688	73500	79610
	478	71610	68022	16988	22676	79710
Día 14						
00	486	82703	60132	15179	65570	77304
	457	80000	60036	14680	85600	74607
	478	71406	67022	16181	21678	79208
06	486	83603	60022	14975	48530	73714
	457	-----	-----	-----	-----	-----
	478	71806	63608	15577	78500	75707
12	486	81403	56959	16675	83500	75120
	457	40000	80012	15277	40830	73103
	478	70908	65022	16782	42570	75214
18	486	83205	54259	16672	83500	72812
	457	-----	80002	16987	73500	79907
	478	80000	60022	17586	48670	77704
Día 15						
00	486	83605	55169	15875	87500	75314
	457	81402	60212	16681	85600	75320
	478	70910	62022	16382	58460	75206
06	486	33606	60012	15373	30630	73816
	457	90000	60216	15276	95600	72817
	478	71008	60036	15881	43560	79721
12	486	30606	65030	15577	22571	75309
	457	60903	80022	15277	60830	74107
	478	40905	75012	16682	33530	75216
18	486	61410	70031	15986	39501	79806
	457	60507	80002	15987	63500	75600
	478	60910	67022	16686	32439	79708

Día 16						
00	486	83606	58252	15975	58520	73402
	457	60000	60021	15282	63500	72103
	478	60908	60022	15581	58570	75707
06	486	73606	59022	14973	48530	72816
	457	-----	-----	-----	-----	-----
	478	70908	60022	15481	48560	77709
12	486	73608	62032	15477	42536	75308
	457	00902	80000	15277	00900	73110
	478	70000	66802	16277	58570	75208
18	486	72703	65172	15482	59576	72812
	457	30908	80012	15685	33500	78817
	478	70908	70032	16386	22686	79708
Día 17						
00	486	83606	60029	16372	75570	72112
	457	70000	60021	12580	75600	74107
	478	60910	68012	16581	12626	75208
06	486	53603	60022	15971	58500	70808
	457	00000	80000	15278	00900	74314
	478	30908	68021	15979	12670	73711
12	486	43606	64031	15775	38501	73308
	457	-----	-----	-----	-----	-----
	478	61408	68032	16681	62600	75215
18	486	71813	65032	15082	78500	75711
	457	-----	-----	-----	-----	-----
	478	50908	70032	16288	23679	77707
Día 18						
00	486	83606	60139	16175	79570	73208
	457	70906	60023	15982	75600	77324
	478	-----	-----	-----	-----	-----
06	486	53606	60031	15473	36570	72716
	457	-----	-----	-----	-----	-----
	478	10810	65030	16779	12600	77708
12	486	83603	65030	15475	32575	73304
	457	40000	80012	14977	40830	71107
	478	51008	65032	16281	32501	75201
18	486	71413	70022	15082	53506	75809
	457	60504	80021	14687	63500	79607
	478	41005	70012	15788	32506	79712
Día 19						
00	486	63608	64132	14673	43570	68308
	457	91404	60218	13978	95600	75103
	478	61208	68022	15881	22676	75203
06	486	33603	60139	14072	23570	70715
	457	91404	60216	13973	95600	72610
	478	60906	60178	15381	48670	77717
12	486	70503	65031	14979	22530	73210
	457	60902	80022	13277	60830	73103
	478	61406	65018	15882	32560	77208
18	486	71406	68032	14485	32570	79710
	457	40906	80012	12587	40903	79817
	478	71405	60602	15081	55470	75712
Día 20						
00	486	41403	60011	14380	33530	77311
	457	70000	60026	13283	75600	73108
	478	71403	60602	15081	45470	79212
06	486	20504	60021	14475	22500	73809
	457	-----	-----	-----	-----	-----
	478	41003	65016	15177	42600	75711
12	486	60506	64032	15379	32575	77314
	457	50903	80011	13977	52500	70110
	478	61402	68032	15981	62600	77210
18	486	51403	70022	15786	32506	77813
	457	60905	80621	14288	63500	80607
	478	51608	70012	16386	38509	79709

RESUMEN DE LAS OBSERVACIONES SINOPTICAS PRINCIPALES
MES DE JUNIO DE 1957
Decena del 21 al 30

Día 21						
00	486	71403	62022	15981	22576	73213
	457	31402	60012	13982	32500	77107
	478	51704	66022	16381	58500	77214
06	486	23606	62030	15973	12506	73811
	457	-----	-----	-----	-----	-----
	478	-----	-----	-----	-----	-----
12	486	83606	64031	17076	12508	75215
	457	80000	80022	14972	80830	69014
	478	71410	68032	17982	42530	75218
18	486	71408	70022	16586	48534	77610
	457	-----	-----	-----	-----	-----
	478	51405	70022	17188	42501	79711
Día 22						
00	486	60903	62132	17280	22578	75314
	457	61404	60022	16382	63500	79324
	478	80905	58602	17979	55450	73212
06	486	70903	60039	17277	76500	75814
	457	-----	-----	-----	-----	-----
	478	71005	61016	17881	55470	75701
12	486	70506	65032	17877	48531	75312
	457	40000	80011	16677	30830	73317
	478	61403	70031	18481	32531	73210
18	486	41410	70012	18384	28536	73806
	457	50906	80012	16385	50830	78616
	478	40903	70022	18988	42600	77705
Día 23						
00	486	61406	62131	17281	49558	73306
	457	21402	60011	15982	21500	75603
	478	50908	80032	17981	52500	75204
06	486	03606	60000	17073	00900	73813
	457	-----	-----	-----	-----	-----
	478	40906	60012	17281	40970	77711
12	486	33606	65012	17979	23570	73210
	457	31403	80010	17378	34600	71107
	478	50908	65032	18282	32506	75211
18	486	70503	60299	17977	55520	75810
	457	-----	-----	-----	-----	-----
	478	60906	66032	18388	42530	79710
Día 24						
00	486	83610	57139	17974	89500	73317
	457	90904	40212	16579	99500	75114
	478	70903	60138	17079	48470	7771X
06	486	83605	56139	17073	89500	72808
	457	-----	-----	-----	-----	-----
	478	70508	58136	17577	48470	75709
12	486	83203	56159	17075	59579	73308
	457	81410	80022	14277	85600	71603
	478	51006	67022	17481	32506	75204
18	486	61406	70022	16785	32571	77813
	457	-----	80022	14986	63500	79603
	478	30903	70012	17186	32500	77709
Día 25						
00	486	31406	60012	16381	12526	73309
	457	-----	-----	-----	-----	-----
	478	70908	58601	16581	45570	77207
06	486	23603	62011	15975	25500	75813
	457	80000	60020	14979	85600	73814
	478	60000	56022	16778	65500	73711
12	486	63606	62152	16678	48531	77213
	457	61402	80022	15977	60870	73314
	478	71405	60022	16679	42420	77400
18	486	61413	65179	16381	49575	77712
	457	50905	80012	15985	53502	77610
	478	61006	68012	17886	53560	79705
Día 26						
00	486	53606	62012	16677	26579	75208
	457	71404	60022	15282	70830	74110
	478	80906	56038	16979	55570	77207
06	486	63606	60022	16776	68500	75603
	457	-----	-----	-----	-----	-----
	478	61403	58132	17581	48401	74600
12	486	63606	65039	17878	22579	73212
	457	80000	80172	16977	85500	74117
	478	50908	65022	18282	22506	77203
18	486	61410	70012	17286	28539	73814
	457	40506	80012	15985	42500	75814
	478	50906	70022	17988	32661	79712
Día 27						
00	486	51404	66012	16981	22532	75306
	457	-----	-----	-----	-----	-----
	478	40911	60012	17479	48500	72205
06	486	23606	60139	17575	23500	75812
	457	-----	-----	-----	-----	-----
	478	60000	60132	18675	58570	75704
12	486	83606	65039	19077	45570	75219
	457	60902	80022	17678	60820	74107
	478	50911	68022	19082	42630	77204
18	486	71410	62012	18287	28520	79815
	457	-----	-----	-----	-----	-----
	478	50911	70022	19386	32626	79704
Día 28						
00	486	53606	60022	17678	29520	72304
	457	00905	60501	16680	00900	74103
	478	61006	58022	18081	38530	75206
06	486	53606	60019	17975	49520	70805
	457	-----	-----	-----	-----	-----
	478	20916	60012	18281	22500	77702
12	486	60506	60039	18676	22538	73311
	457	71402	80022	18078	70870	74210
	478	70905	62031	19481	18430	75212
18	486	51406	65172	18086	33570	77811
	457	70908	80021	16987	70830	79814
	478	60908	68012	19086	32526	79711
Día 29						
00	486	30903	62019	17980	25520	75210
	457	40904	60012	16982	40902	77107
	478	60910	60022	18082	48570	75208
06	486	33606	64021	18676	30902	73807
	457	-----	-----	-----	-----	-----
	478	40911	65022	17881	48600	75712
12	486	73610	62032	19476	45620	73305
	457	-----	-----	-----	-----	-----
	478	60906	70032	19482	42530	75214
18	486	83606	63022	18385	35520	73715
	457	71405	80022	18690	78600	79607
	478	60808	70022	19186	42636	79706
Día 30						
00	486	83606	60138	18077	22520	75301
	457	80906	61032	19381	12668	73220
	478	70910	67032	17681	42661	77702
06	486	23606	60011	18973	20906	73810
	457	11402	63030	19677	12600	72400
	478	50911	60022	18981	52500	75709
12	486	80506	65032	19177	12516	75208
	457	-----	-----	-----	-----	-----
	478	50908	70022	19482	32560	75211
18	486	71410	74012	19086	33576	77807
	457	60515	68032	18086	32601	77810
	478	50905	75012	19486	32560	79208

SERVICIO METEOROLOGICO NACIONAL
OBSERVACIONES DE VIENTOS EN ALTURA CON GLOBO PILOTO
MES DE JUNIO DE 1957

Día 1
485 00481 0215 20420 0521
485 06481 0411 20918 1016 41216 1219 61213 1112 81112 1011
01011
485 12411 0710 21011 1012 41112
485 18431 1507 21508 1205 40904 0806 60806 0805 81004

Día 2
485 00434 1013 21214 1214 41309 1406
485 06400 0815 21013 1115 41115 1117 61211 1212 81112 1211
01012 21218
485 12481 1007 21113 1413 41319 1218 61008 1006 81007 0906
99991 01407 21509 42307 62207 82316 99992 02116 52422
485 18431 1608 21510 1312 41210 1313 61314 1316 81315 1512
99991 01513 21515

Día 3
485 00432 1310 21310 1210 41110 0910 60908 1108 81306 1504
99991 01508 21906 41808 61912
485 06411 1007 21108 1106 40904 1004 61103 1302 81502 2105
99991 02105 21205
485 12481 0609 21017 1012 41208 1207 61012 0909 81112 1213
99991 01409
485 18431 1205 21110 1016 40913 0811 61010 1209 81108

Día 4
485 00481 0506 21010 1215 41116 1016 61014 1111 81213 1311
99991 01510 22010 42008
485 06400 0910 21015 1323 41321 1320 61321 1418 81313 1310
99991 01212
485 12412 0813 21014 1213 41215 1112 61116 1110 81015
485 18461 PIRA

Día 5
485 00411 PIRA
485 06411 PIRA
485 12411 0714 21122 1226 41331 1333 61326 1324
485 18441 1507 21407

Día 6
485 00431 1415 21317 1315 41415 1414 61511 1609 82305 3602
99991 03408 23412 43011 62910
485 06481 1110 21313 1416 41516 1416 61513 1711 81711
485 12400 1310 21317 1419 48414 1413 61312 1407 81405 1407
99991 01409 21409
485 18452 1606 21504 1405 41406 1307 61307 1403 81501 1501

Día 7
485 00441 1411 21411 1511
485 06441 1307 21309 1411 41512 1512 61509
485 12481 PICO
485 18441 1610 21610 1412 41513 1415 61319 1512

Día 8
485 00441 1607 21708 1611 41512 1310 61308 1405 81405 1506
99991 01509
485 06441 1604 21505 1605 41706 1908 61808
485 12481 0907 21211 1315 41210 1209
485 18441 1509 21409 1319 41212 1110 61211 1209 81210

Día 9
485 00441 1309 21314 1221 41121 1019 61022 0918 80912
485 06400 1110 21214 1217 41319 1217 61115 1219 81123 0918
99991 00918 21015 40917
485 12411 0907 21215 1320 41319 1426
485 18442 1526 21524 1421 41518 1520

Día 10
485 00441 1512 21518 1520 41518 1415 61613 1908
485 06441 1414 21413 1414 41512
485 12400 1312 21315 1412 41409 1511 61616 1620 81527 1620
99991 01617
485 18441 1514 21516 1514 41612

SERVICIO METEOROLOGICO NACIONAL

OBSERVACIONES DE VIENTOS EN ALTURA CON GLOBO PILOTO
MES DE JUNIO DE 1957

Día 11

485	00441	1712	21810	1813	41915	1918	61919	1920		
485	06471	1905	21809	1610	41610	1610	61609			
485	12400	1904	21606	1607	41603	1302	61303	1309	81408	
485	18442	1613	21518	1316	41208	1614	61513	1515	81516	

Día 12

485	00441	1602	21506	1509	41505					
485	06400	1604	21507	1308	41210	1112	61113	1112	81112	1014
	99991	01017	21010							
485	12481	3403	21410	1413	41416	1217	61119	1521	80922	1219
485	18441	1608	21512	1513	41415					

Día 13

485	00442	1308	21308	1509	41614	1515	61614	1717	81719	1621
	99991	01723								
485	06400	PIRA								
485	12481	0906	21107	1316	41313					
485	18431	1315	21316	1314						

Día 14

485	00441	1610	21711							
485	06400	0910	21117	1218	41218	1216	61215	1316		
485	12400	PIRA								
485	18441	PIRA								

Día 15

485	00481	0113	20510	0613	40513	0415	60418			
485	06400	0113	20413	0613	40613	0614	60515	0714	80814	0815
485	12481	0811	21112	1013	41014	0913	61019	1017	81114	1114
	99991	01115	21117	41015	60916					
485	18431	1413	21313	1212	40910	0911	60914	1029		

Día 16

485	00400	PIRA								
485	06481	0808	21210	1109	41110	1014	60914	1016		
485	12481	0511	20911	1115	41116	1116	61117	1117	81121	1220
	99991	01020								
485	18431	1792	21402	1303	41103	1104	61205	1205		

Día 17

485	00481	0307	20608	0810	40908	0908	60711	0706	80904	1104
	99991	00902	23608							
485	06400	0714	20919	1017	41015	1014	60914			
485	12411	0607	21012	1316	41314	1212	61312			
485	18431	1517	21421	1415	41412	1415	61414	1410		

Día 18

485	00481	PIRA								
485	06400	0805	20907	0907	41008	1005	61105			
485	12411	0910	21215	1212	41215	1507				
485	18431	1417	21419	1312	41209	1206	61106	1509	81510	1509
	99991	01708	27005							

Día 19

485	00400	0406	21209	1312	41314	1218	61118	1116	81118	
485	06411	0909	21211	1316	41316	1417	61416	1315	81314	1214
	99991	01214								
485	12481	1007	21412	1413	41416	1317	61418	1318	81418	1414
	99991	01414	21608	41809	60110					
485	18441	1310	21414	1413	41414	1316	61319			

Día 20

485	00431	1209	21310	1309	41106	1204	61207	1305	81405	1306
	99991	01304								
485	06441	1013	21113	1313	41216	1215	61216	1213	81217	1319
485	12421	0910	21112	1214	41217	1209	61215	1215	81216	1314
	99991	01214	21513							
485	18431	1410	21416	1415	41310	1212	61215	1217	81214	1312
	99991	01212								

SERVICIO METEOROLOGICO NACIONAL

OBSERVACIONES DE VIENTOS EN ALTURA CON GLOBO PILOTO
MES DE JUNIO DE 1957

Día 21										
485	00431	1312	21414	1413	41417	1212	61114			
485	06400	1107	21210	1415	41214	1412	61312	1212	81212	1213
	99991	01214	21311	41312	61412					
485	12400	1107	21311	1314	41415	1417	61318	1214	81212	1113
	99991	01215	21210	41110						
485	18441	1416	21520	1517	41513					
Día 22										
485	00431	1111	21011	1020	41015	0817	60815			
485	06431	1213	21112	1009	40907	0811	61014	1014	81013	0914
	99991	01014								
485	12411	1108	21313	1413	41514					
485	18441	1411	21112	1111	41111	1115	61217	1219	81122	1020
	01016	20817	41019	61017	80816					
Día 23										
485	00441	1315	21413	1222	41227	0932	60930	0915	80915	0814
	99991	00908								
485	06400	0509	20915	0817	40612	0613	60815	1015	81116	1014
	99991	01117	21015							
485	12481	0112	20515	0715	40712	0713	60815	0915		
485	18481	0915	21116							
Día 24										
485	00421	PIRA								
485	06471	0505	21107	1409	41514	1414	61213	0912	80812	0714
	99991	00714	20711	41209	61920					
485	12400	0904	21207	1408	41308	1307	61109	1108	81009	0508
	99991	00710	20808	41304	61306	82406	99992	02410	32411	52613
485	18432	1512	21416	1418	41008	0908	61107	1008	81108	1007
	99991	00907	20906	41009	61004	81205	99992	01805		
Día 25										
485	00432	1305	21306	1308	41209	1009	60908	0908	80909	0710
	99991	00710	20708							
485	06400	0206	20807	1317	41215	1222	61119	1015	81016	1015
485	12400	0510	20015	1019	40918	1016	60814	1012	81012	1112
485	18421	1220	21220	1215	41213	1314				
Día 26										
485	00481	0104	21003	1404	41208	1410	61609			
485	06481	0610	20911	1111						
485	12400	0910	21113	1014	41015	1015	60914	0914	80915	0915
	99991	0915								
485	18431	1306	21210	1310	41108	1107	61207	1408	81408	
Día 27										
485	12411	0512	20513	0919	41019	1019	61020	1120	81119	1120
	99991	01322	21224							
485	18421	1216	21016	0913	40815	0820	60925	1025	81027	1128
	99991	01127								
Día 28										
485	12411	0718	20918	0918	41219	1114	61116	1219	81222	1220
485	18441	1208	20907	1109	41123	1011	61006			
Día 29										
485	12481	0120	20521	0720	40926	0922	61023	1021		
485	18482	3615	20117	0217	40622	0822	60917	0619	80619	0817
	99991	00915	20910	40915	61410	81511				
Día 30										
485	12481	0413	20717	0718	40613	0713	60814	1017	81118	1017
	99991	01013	21110	40909	61106	81208	99992	01312	31509	
485	18481	1417	21318	1308	41110	1015	61020	0920	80918	1016
	99991	01111	21213	41215						

/dard.

REPUBLICA DOMINICANA

SECRETARIA DE ESTADO DE LAS FUERZAS ARMADAS
SERVICIO METEOROLOGICO NACIONAL

BOLETIN MENSUAL CLIMATOLOGICO

JULIO 1957

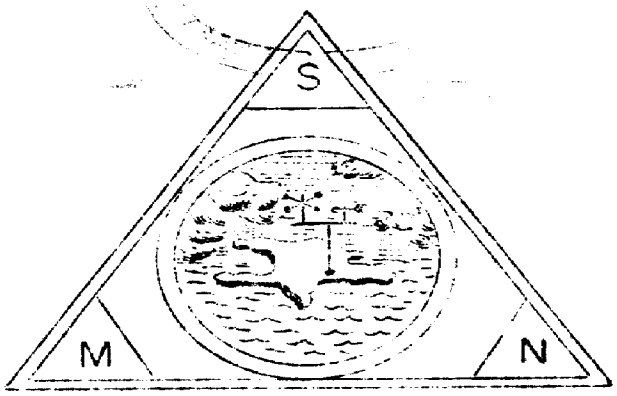

PUBLICADO POR LA OFICINA CENTRAL
DEL SERVICIO METEOROLOGICO NACIONAL
CIUDAD TRUJILLO, D. N.

REPUBLICA DOMINICANA

S E R V I C I O M E T E O R O L O G I C O N A C I O N A L

JULIO 1957

I N D I C E

Informe del Tiempo correspondiente.....1

Datos Climatológicos de la República Dominicana.....2

Gráfico del Tiempo en Ciudad Trujillo.....7

Gráfico de Temperatura y Lluvia en estaciones seleccionadas.....8

Observaciones Sinópticas principales.....9

Observaciones de Vientos en Altura con Globo Piloto.....12

REPUBLICA DOMINICANA

SERVICIO METEOROLOGICO NACIONAL

INFORME DEL TIEMPO CORRESPONDIENTE AL MES DE JULIO DE 1957

PRESIONES: Los promedios mensuales han sido los siguientes: Ciudad Trujillo, 762.9 mm., Normal. San Cristobal, 762.8 mm., presión 1.0 mm., por encima de la normal. Puerto Plata 761.6 mm., normal. Cabo Engaño 763.3 mm., o sea 1.2 mm., por encima de la normal.

TEMPERATURAS: En Ciudad Trujillo se registró una media mensual de 26.7°C, normal. En San Cristobal 26.6°C, normal. En Puerto Plata 27.7°C, Temperatura muy superior a la normal. Cabo Engaño 28.5°C, tambien superior a la normal. Las temperaturas extremas se registraro en Villa Isabel, Provincia de Monte Cristi y Constanza, Provincia de La Vega, con 39.0°C y 9.0° repectivamente.

LLUVIAS: Estas han sido poco abundantes durante el mes de Julio, registrandose precipitaciones por debajo de las normales en las seis regiones Meteorológicas del pais, principalmente en la región Norte en donde las lluvias fueron escasas. La mayor Caida de lluvia fué registrada en la Colonia San Pedro del Central Rio Haina, Provincia Trujillo, con 491.5 mm., en 19 días de lluvia.

HUMEDAD RELATIVA: Las registrada en Ciudad Trujillo fueron: 90.2%, la más alta durante el mes, y 76.9%, la más baja, como promedios diarios, y 84.5%, como promedio mensual. En San Cristobal, Puerto Plata y Cabo Engaño se registraron como promedios mensuales 77.2%, 78.5% y 82.1% respectivamente.

VIENTOS: En Ciudad Trujillo durante el mes de Julio, el promedio de velocidad fué de 12.0 Kms. por hora, y las frecuencias de direcciones fueron las siguientes: Del Norte 40%, del Noreste 20%, del Este 4%, del Sureste 33%, del Sur 0.50%, del Suroeste 1% y del Noroeste 1,50%. La mayor velocidad del viento fué registrada el día 16, siendo de 48 Kms. por hora del Noreste. En San Cristobal predominaron los vientos del Sureste, con una velocidad máxima 48 Kms. por hora del Norte, registrada el dia 16. En Puerto Plata el viento predominante fué del Sureste, con una velocidad máxima de 37 Kms. por hora del Noreste, registrada el dia 4. En Cabo Engaño predominaron los vientos del Este, con una velocidad máxima de 28 Kms. por hora del Este, registrada el dia 16.

INSOLACION: En Ciudad Trujillo se registraron 197 horas y 35 minutos de Sol durante el mes de Julio. En San Cristobal, 208 horas y 30 minutos.

NUBOSIDAD: La nubosidad ha sido considerable en el pais durante el mes de Julio. En Ciudad Trujillo se registraron 1 dia claro, 21 seminublados y 9 nublados. En San Cristobal 3 dias claros, 27 seminublados y 1 nublado. En Puerto Plata 14 dias claros, 14 seminublados y 3 nublados. En Cabo Engaño 17 dias seminublados y 14 nublados.

TORMENTAS: No se registraron tormentas durante el mes de Julio.

JUAN BAUTISTA CAEBIASO V.
Director General
Servicio Meteorológico Nacional.

CIUDAD TRUJILLO, D.N.
JULIO DE 1957.

REPUBLICA DOMINICANA

SERVICIO METEOROLOGICO NACIONAL

DATOS CLIMATOLOGICOS DE LA REPUBLICA DOMINICANA CORRESPONDIENTES

AL MES DE JULIO DE 1957 ..

REGIONES	LATITUD NORTE	LONGITUD OESTE	TEMPERATURAS PROMEDIOS MENSUALES MAX.	MIN.	MED.	LLUVIAS (M.M.)	DIAS
REGION SURESTE:							
CIUDAD TRUJILLO	18 27	69 53	31.2	22.1	26.7	148.2	12
EST. AEROPUERTO			30.8	22.8	26.8	173.8	11
UNIVERSIDAD			30.9	24.6	27.8	165.4	13
BAYAGUANA						223.2	12
CABO ENGAÑO	18 37	68 14	30.8	26.2	28.5	81.3	9
HATO MAYOR	18 45	69 15	34.8	22.2	28.5	98.1	5
HIGUEY			34.9	23.7	29.3	73.0	8
HAC. BUENA VISTA							
ING. ANGELINA						176.0	
Batey Atilano #1						113.8	
" " #2						102.9	
" Central							
" constancia						113.0	
" Laura						150.1	
" Higuamo #1						167.4	
" " #2						155.7	
" " #3						165.1	
" San Felipe						50.5	
" Santo Angel						68.6	
" San Juan Bta						143.5	
ING. BOCA CHICA							
Batey Babilonia						245.4	13
" Brujuelas						144.8	14
" Central						139.4	9
" Conejo						169.4	14
" Gautier						147.1	10
" Guayabal						119.4	12
" Hato Viejo							
" " #2						188.2	14
" " #3						189.5	14
" Jube						169.7	9
" La Cruz						102.6	6
" Mamey						143.0	12
" Mula						130.0	11
" Tumba						217.2	12
" Victorina						96.0	8
ING. CAEY							
Batey Atilano S.J.						73.9	5
" Campo Abajo						100.3	7
" Campo Arriba						162.6	11
" Catalina						99.1	8
" Central						165.1	8
" Las Mercedes						122.7	9
" Laura Amelia						87.6	4
" Pizarrete						81.3	5
" San José						52.3	4
ING. CATAREY							
Batey Central						328.9	19
Colonia Básima						144.3	14

REGIONES		LATITUD NORTE	LONGITUD OESTE	TEMPERATURAS PROMEDIOS MENSUALES MAX.	MIN.	MED.	LLUVIAS (M.M.)	DIAS
Col.	Catarey							
"	Hormigo						201.2	15
"	Km. 55						206.2	19
"	Km. 59							
"	Km. 63						169.7	16
"	Piedra Blanca						95.2	15
ING.	CONSUELO						123.4	7
ING.	CRISTOBAL COLON			30.0	23.6	26.8	104.6	10
ING.	CENTRAL OZAMA							
Batey	Ceyba						166.9	10
"	CENTRAL						132.3	7
"	Chirino						124.5	10
"	El Dean						195.8	14
"	Mata Indios						193.8	10
"	Mata Mamón						236.2	9
"	Reventón						171.7	10
"	San Joaquin						143.0	7
"	Tosa						102.9	8
"	Yabacao						133.6	9
ING.	PORVENIR							
Batey	Central						160.3	10
"	Cumayasa						53.3	7
"	El Soco						20.3	5
"	Esperanza						170.2	8
"	Eureka						20.1	6
"	Jagual						17.8	5
"	Los Arados						26.9	6
"	Olivari #1						95.2	7
"	" #2						35.6	5
"	Pico Blanco						19.3	4
"	Porvenir						161.3	9
"	Regajo						68.6	8
ING.	QUISQUEYA						228.9	10
ING..	CENTRAL RIO HAINA							
Batey	Antoncíí						327.9	13
"	Ara						257.0	13
"	Arenoso						320.5	17
"	Aserradero						251.5	16
"	Altagracia						217.2	13
"	Buena Vista							
"	Carmona						258.6	15
"	Cojobal						410.5	19
"	Cabeza de Toro						351.2	14
"	Enriquillo						159.5	16
"	Frías						301.5	12
"	Guanuma						255.3	18
"	Gonzalo						216.2	15
"	Hoyo de Pum						349.2	13
"	Juan Sánchez						313.4	14
"	La Duquesa						198.1	9
"	Los Macos						284.7	15
"	Las Charcas						212.1	18
"	Payabo						273.0	14
"	Rincón Claro						385.6	20
"	Santa Ana						282.7	14
"	San Pedro						491.5	19
"	Sabana Larga						293.9	16
"	San Antonio						384.6	16
"	Tamanas						209.8	13
"	Zapote						372.9	16

REGIONES	LATITUD NORTE	LONGITUD OESTE	TEMPERATURAS PROMEDIOS MENSUALES MAX.	MIN.	MED.	LLUVIAS (M.M.	DIAS
ING. CENTRAL ROMANA							
Batey Bermejo						76.7	6
" Cacata						52.5	11
" Cajuil						54.6	6
" Campiña						53,8	5
" Campo Alegre						49.5	4
" Concho Primo						94.0	7
" Cuya Norte						31.2	9
" Chavón Abajo						28.7	6
" Espinillos						71.6	6
" Estante Alto						53.3	7
" Gina						66.0	7
" Goico						88.9	6
" Guanábanas						48.3	5
" Guaymate						88.4	6
" Guerrero						62.7	8
" Higueral						59.7	6
" Guázuma						33.0	8
" La Luisa						41.9	5
" La Noria						52.7	4
" Las Cejas						21.1	6
" Magdalena						53.3	8
" Mercedes						25.4	7
" Mosquitos						29.2	7
" Nigua						90.4	7
" Nuevo Aletón						16.5	5
" Pintado 105						73.7	6
" " 108						68.6	9
" Ramón Gordo						41.9	10
" R. Viejo						33.5	5
" Sabana						111.0	7
" Salado						67.3	6
" San J.B.Aires						25.7	7
" Santa Clara						22.9	6
" Santa Lucia						114.3	5
" Santa Rosa						118.1	6
" P. Nuevo						111.8	7
ING. SANTA FE							
Batey Alemán						80.8	11
" Altagracia						95.2	6
" Amador						60.2	6
" Americana						157.7	7
" Arroyo Lucas						105.4	7
" Baragüeyano						83.8	8
" Bejucal						86.4	7
" Bobadilla						78.7	7
" Cabeza de Toro						87.6	5
" Campiña						89.7	6
" Central						82.0	11
" Concho Primo						74.2	6
" Copey						70.1	7
" Diego						77.0	5
" El Higo						47.8	4
" Guanábanas						78.0	7
" Higueyana						66.0	6
" Inocencia						106.7	7
" Jabilla Gorda						49.3	6

REGIONES	LATITUD NORTE	LONGITUD OESTE	TEMPERATURAS PROMEDIOS MENSUALES MAX.	MIN.	MED.	LLUVIAS (M.M.)	DIAS
Batey La Balsa						65.5	6
" La Cubana						59.7	6
" La Gina							
" Lechugas							
" Lima							
" Marchena							
" Monte Cristy						136.4	8
" Piñones							
" Regajo							
" Solano							
LA ROMANA	18 24	68 57	33.8	23.6	28.7	29.0	10
LOS LLANOS						60.5	6
MONTE PLATA	18 48	69 46	28.5	22.7	25.6	205.2	16
SAN CRISTOBAL	18 24	70 06	31.8	21.4	26.6	93.0	15
SAN PEDRO DE MACORIS	18 25	69 19	34.0	25.0	29.5	102.7	10
SEYBO	18 45	69 01	34.5	22.0	28.3	75.4	6
VILLA ALTAGRACIA						198.3	16
YAMASA			30.3	19.5	24.9	104.8	8
PUNTA CAUCEDO			31.6	22.3	26.9	104.8	13
REGION NORESTE:							
CEVICOS	19 00	69 58				340.0	18
COTUY	19 03	70 08	32.1	27.7	29.9	172.4	17
ESC.AGRIC.S.J.BOSCO	19 23	70 31	31.8	22.8	27.3	57.0	7
LA VEGA	19 13	70 31	33.9	22.9	28.4	89.2	10
MICHES						54.9	5
MONSEÑOR NOUEL	18 56	70 24	34.0	21.0	27.5	97.0	12
PIMENTEL	19 10	70 06	30.9	22.3	26.6	128.0	13
SABANA DE LA MAR	19 03	69 22	30.1	22.5	26.3	160.5	21
SALCEDO	19 32	70 24	34.7	23.5	29.1	82.1	5
SAMANA	19 12	69 19	31.5	23.9	27.7	195.1	10
SANCHEZ			32.8	24.0	28.4	235.0	12
SAN FCO. MACORIS			34.3	23.7	29.0	70.7	11
VILLAS RIVAS	19 10	64 45	32.2	23.9	28.1	198.2	8
REGION SUROESTE:							
AZUA	17 27	70 48	32.4	22.7	27.5	3.8	1
BANI			34.1	23.9	29.0	50.8	5
BARAHONA	18 12	71 04	32.3	26.9	29.6	00	0
CABRAL						4.2	1
CONSTANZA			24.4	11.0	17.7	67.9	8
LA ESTANCIA #1						2.8	1
" " #2						2.0	1
" " #3						00	0
PADRE DE LA CASAS			31.4	19.0	25.2	79.9	11
PEDERNALES						00	0
POLO			26.9	18.0	22.5	204.1	19
RANCHO ARRIBA						73.4	16
SAN JOSE DE OCOA	18 32	70 30	26.6	17.3	21.9	39.6	6
S.J. DE LA MAGUANA	18 43	71 13	32.5	19.9	26.2	62.8	9
REGION NOROESTE:							
DAJABON						65.8	8
GRENADA COMPANY							
Dominican						29.7	9
Higuero						32.3	1
Isabel						21.1	8
Jaram						15.2	5

REGIONES	LATITUD NORTE	LATITUD OESTE	TEMPERATURAS PROMEDIOS MENSUALES MAX.	MIN.	MED.	LLUVIAS (M.M.)	DIAS
Julián						14.7	5
La Cruz						30.2	6
Madre						23.6	6
Maguaca						36.1	6
Puerto Libertador						47.0	9
Sanita						34.8	2
Walterio						41.7	6
JARABACOA	19 06	70 37	30.8	17.2	24.0	23.0	6
MONCION	19 25	81 09	34.9	18.0	26.5	33.7	6
MONTECRISTY	19 51	71 39	34.7	24.5	29.6	16.6	5
SALTO DE JIMENOA						57.4	6
SAN J. DE LAS MATAS			32.8	18.3	25.5	16.9	4
SANTIAGO	19 26	70 42	33.7	23.4	28.5	42.3	6
SANTIAGO RODRIGUEZ	19 29	71 21				144.8	5
VALVERDE	19 34	71 04	36.5	22.8	29.5	00.0	0
VILLA ISABEL			36.3	19.0	27.7	29.2	4
REGION NORTE:							
PUERTO PLATA	19 41	70 40	31.4	24.1	27.7	24.3	4
ALTAMIRA			35.3	21.5	28.4	10.1	2
CABRERA	19 37	69 53				129.2	8
GASPARA HERNANDEZ						130.2	12
IMBERT			34.1	19.8	26.9	6.2	1
INGENIO AMISTAD						3.8	1
ING. MONTE LLANO						21.1	3
Batey Atollador						12.7	2
" Caraballo						21.3	2
" Mozoví						15.7	1
JULIA MOLINA						93.9	8
LUPERON			34.1	23.0	28.5	16.0	1
RIO SAN JUAN						54.2	8
YASICA						23.6	1
REGION OESTE:							
BANICA	18 34	71 41	33.6	18.2	25.9	338.4	10
EL CERCADO	18 43	71 30				12.0	1
ELIAS PIÑA	18 53	71 44				58.6	5
HONDO VALLE			30.9	14.3	22.6	91.4	6
JIMANI	18 27	71 46	34.3	24.0	29.0	00.0	0
LAS MATAS DE FARFAN						83.3	5
NEYBA	18 24	71 24				00.0	0
PUERTO ESCONDIDO			33.6	13.6	23.6	00.0	0
RESTAURACION						129.8	6

JUAN BAUTISTA CAMBIASO V.,
Director General
Servicio Meteorológico Nacional.

CIUDAD TRUJILLO, D.N.
MES DE JULIO DE 1957.

108 000

SERVICIO METEOROLOGICO NACIONAL

GRAFICO DEL TIEMPO EN CIUDAD TRUJILLO-MES DE JULIO DE 1957

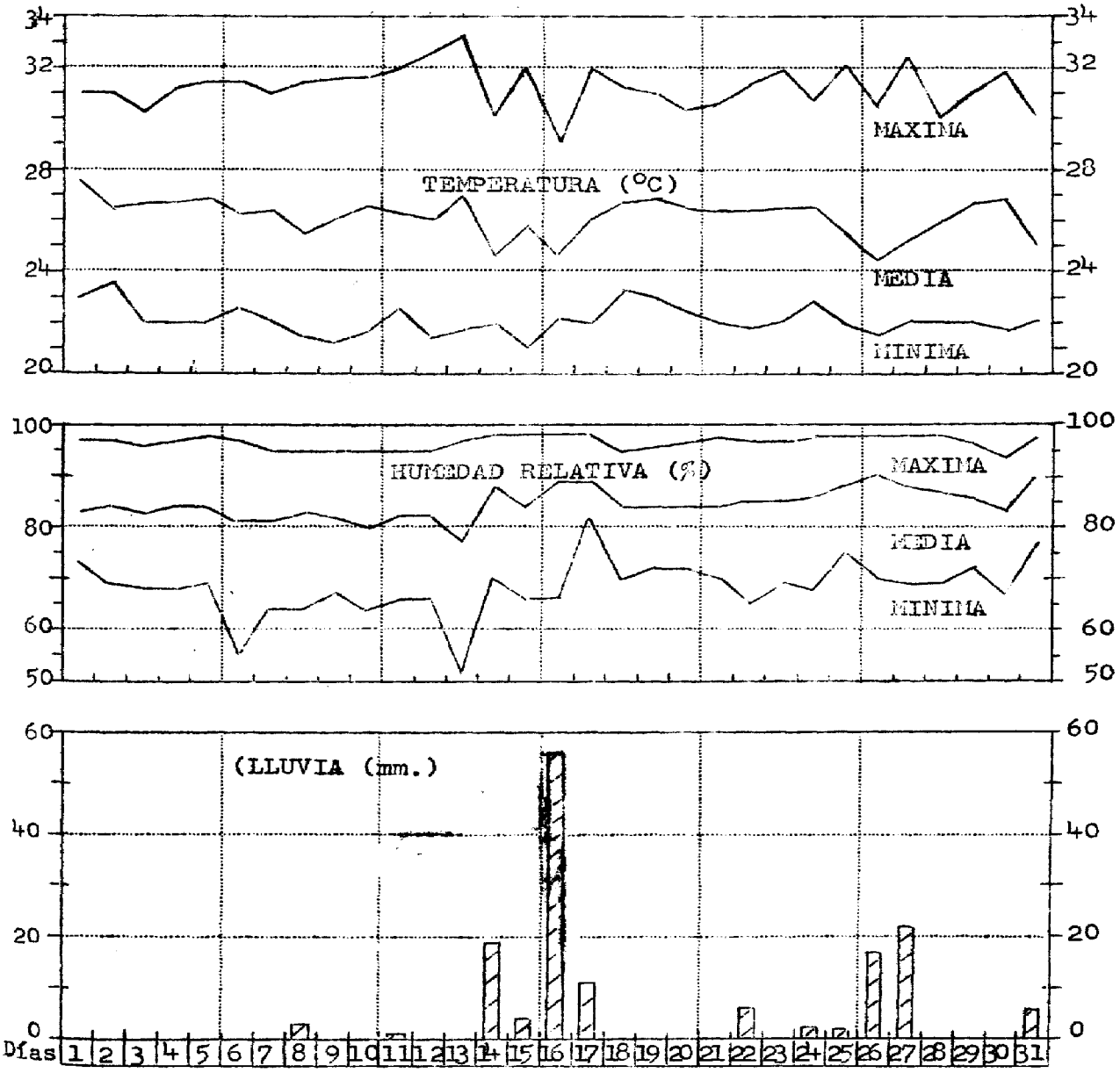

ROSAS DE FRECUENCIA DE LAS DIRECCIONES DEL VIENTO

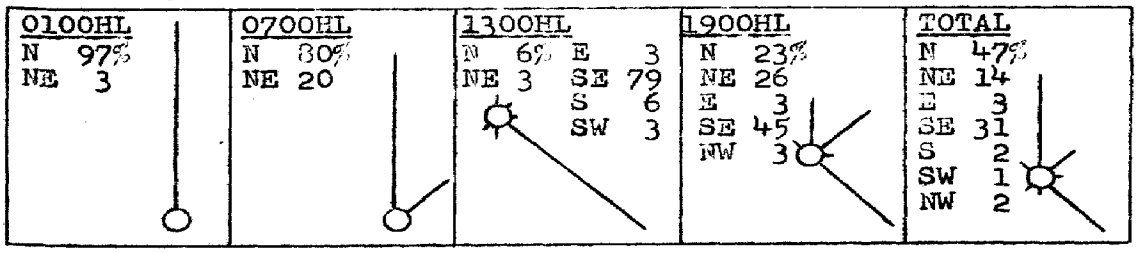

REPUBLICA DOMINICANA
SERVICIO METEOROLOGICO NACIONAL

JULIO 1957

GRAFICO DE TEMPERATURA Y LLUVIA EN ESTACIONES SELECCIONADAS

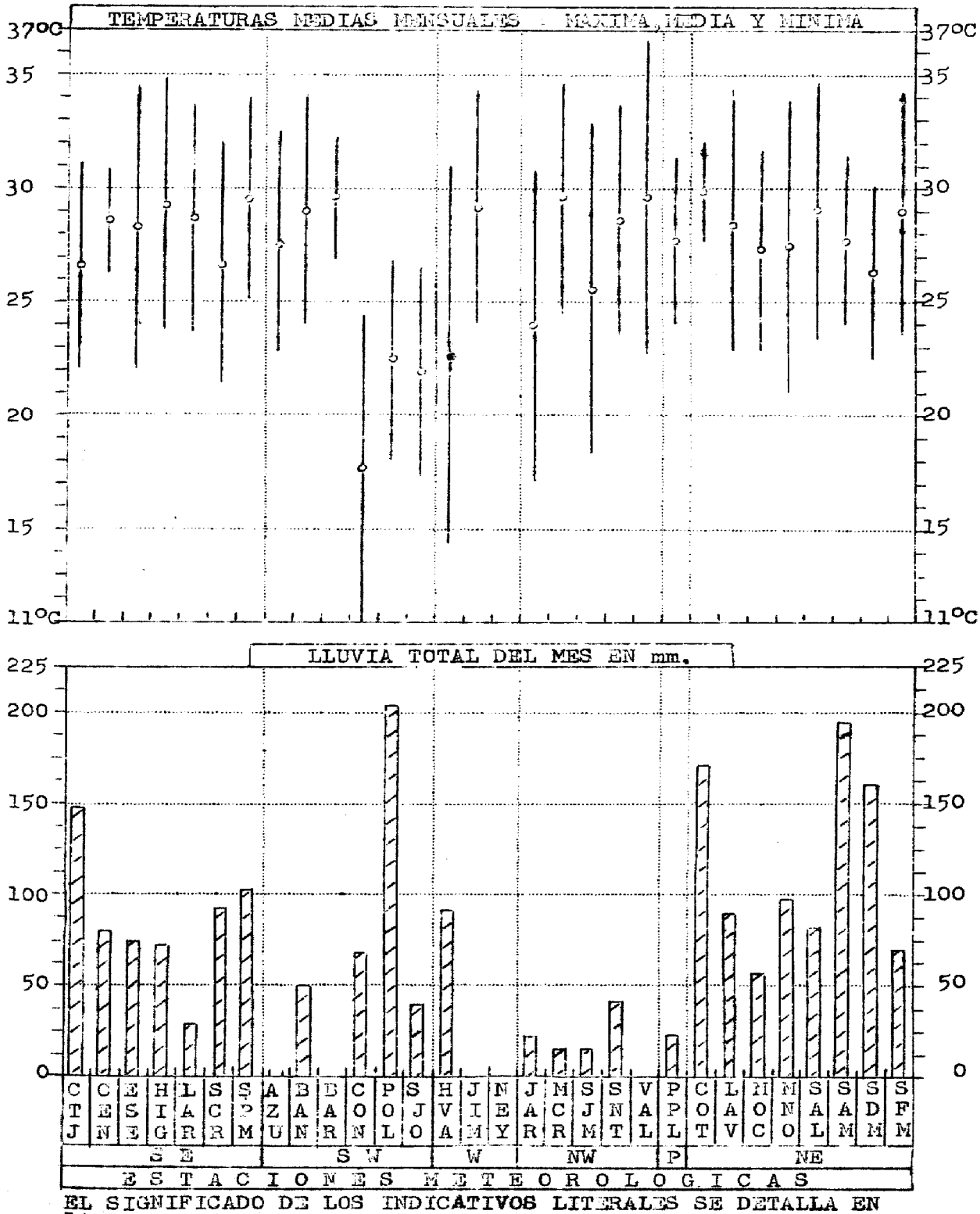

EL SIGNIFICADO DE LOS INDICATIVOS LITERALES SE DETALLA EN LA PAGINA SIGUIENTE.-

REGION SURESTE

CTJ - Ciudad Trujillo
CEN - Cabo Engaño
ESE - El Seibo
HIG - Higüey
LAR - La Romana
SCR - San Cristóbal
SPM - San P. de Macorís

REGION OESTE

HVA - Hondo Valle
JIM - Jimaní
NEY - Neyba

REGION NORTE

PPL- Puerto Plata

REGION SUROESTE

AZU - Azua
BAN - Baní
BAR - Barahona
CON - Constanza
POL - Polo-Barahona
SJO - San José de Ocoa

REGION NOROESTE

JAR - Jarabacoa
MCR - Montecristi
SJM - San José de las M.
SNT - Santiago
VAL - Valverde

REGION NORESTE

COT - Cotuí
LAV - La Vega
MOC - Moca
MNO - Monseñor Nouel
SAL - Salcedo
SAM - Samaná
SDM - Sabana de la Mar
SFM - San Fco. de Mrís.

RESUMEN DE LAS OBSERVACIONES SINOPTICAS PRINCIPALES
MES DE JULIO DE 1957
Decena del 1 al 10

	Día 1					
00	486	73606	65012	18379	33568	73305
	457	30912	64012	16982	12552	75306
	478	60905	60022	19381	48570	75213
06	486	43606	60029	19075	42500	73811
	457	11403	61019	18377	12500	72807
	478	31005	60012	19381	30960	79400
12	486	30506	65020	19379	12570	73209
	457	60905	68031	17381	12606	73400
	478	11105	80012	19882	10930	77208
18	486	41410	70021	18987	48500	79708
	457	-----	----	-----	-----	-----
	478	-----	----	-----	-----	-----
	Día 2					
00	486	31406	64031	18682	14520	75310
	457	40905	63031	16381	25605	75221
	478	21703	80011	19482	22600	77216
06	486	00506	60001	19475	00900	73003
	457	01403	63000	17677	00900	68400
	478	20906	80021	19481	22500	75400
12	486	13604	59030	19877	12500	75309
	457	10904	70030	18679	10901	68207
	478	40000	80021	19982	32530	77212
18	486	21406	74011	18786	22500	73716
	457	00612	75001	16388	00900	75813
	478	21003	80012	19488	21500	79705
	Día 3					
00	486	13603	62010	20376	15500	75214
	457	-----	-----	-----	-----	-----
	478	50905	70031	19182	42560	77707
06	486	03603	64000	19375	00900	73810
	457	01801	63000	17377	00900	72807
	478	00911	65000	19381	00900	79706
12	486	33606	64011	20278	28630	75311
	457	10905	70021	18379	10901	72210
	478	30908	75021	19982	32500	75205
18	486	51406	70031	19486	22508	73811
	457	10518	75011	17686	11500	77707
	478	31005	80021	19888	32500	77709
	Día 4					
00	486	21406	60131	18381	13570	73304
	457	10912	65011	16681	10902	75210
	478	50906	75021	18982	32560	77205
06	486	23606	60021	18973	25500	73809
	457	01110	63000	17377	00900	72707
	478	21005	60016	19081	22500	77707
12	486	23604	65031	19177	22500	75305
	457	11405	70030	17679	10901	72103
	478	51006	70031	19482	32560	77210
18	486	31610	70011	18286	32500	73707
	457	10520	75021	15986	72500	77717
	478	40906	78022	18486	42500	79715
	Día 5					
00	486	51403	65132	17681	29529	75305
	457	10512	64011	16381	10902	77214
	478	50903	65032	18282	38560	77206
06	486	13606	60019	18075	12500	73810
	457	11105	70021	16681	10901	75110
	478	31403	60032	18981	25570	79701
12	486	70506	65030	18479	28578	73309
	457	-----	-----	-----	-----	-----
	478	-----	-----	-----	-----	-----
18	486	81413	62032	18289	38508	77805
	457	20515	75021	15286	22600	79714
	478	61405	70032	18388	32626	77708
	Día 6					
00	486	41406	62012	17982	25501	75308
	457	30915	65031	15682	30906	76210
	478	70908	65022	17581	48576	77203
06	486	83606	59162	18075	58560	73803
	457	01605	61001	16679	00900	72400
	478	40913	60012	17681	42600	75710
12	486	53606	62031	19177	22501	75113
	457	01105	70110	17679	00900	68210
	478	40806	75022	18981	22560	73207
18	486	61403	65032	17484	48520	72715
	457	10518	75031	16386	11500	77713
	478	60806	75022	18684	32560	77707
	Día 7					
00	486	70506	62032	16677	55520	72401
	457	10718	65021	15981	11500	73217
	478	40911	65012	16981	39530	73702
06	486	13606	65010	17073	15500	72808
	457	11802	62021	15677	12500	72807
	478	50906	62022	99781	32560	73720
12	486	43610	68031	17678	29501	73309
	457	21105	67031	16377	22500	72207
	478	41105	78012	16981	32501	73267
18	486	41410	70012	16586	28535	73813
	457	10515	75021	15284	12600	77711
	478	41303	78022	16988	42500	73710
	Día 8					
00	486	41406	62021	16281	38570	73208
	457	20915	64021	14681	12501	73211
	478	70903	60168	16279	45478	72205
06	486	43606	62028	17072	33520	70806
	457	50904	60031	14975	32636	72814
	478	51003	65022	17181	32530	75705
12	486	43606	64012	17475	22572	73305
	457	41405	60031	16379	22630	72114
	478	51008	75022	18082	22631	75210
18	486	41411	70012	16386	48501	73713
	457	60518	67028	14686	32606	77717
	478	40806	78022	16786	32601	77715
	Día 9					
00	486	83608	62172	16376	89500	73209
	457	30915	64012	15681	12502	73214
	478	41006	70012	16682	28570	75204
06	486	33606	60019	16573	22570	72810
	457	11405	61011	15275	10730	73811
	478	70913	68022	16681	42660	77720
12	486	73606	65030	16577	48535	72308
	457	11405	70031	13279	12600	68306
	478	41308	70022	16782	22560	77202
18	486	31410	70011	16686	29501	73805
	457	20720	73016	14986	28600	77707
	478	51005	80032	16988	32560	77706
	Día 10					
00	486	43606	63131	16378	49500	73306
	457	60918	61031	15281	25668	75210
	478	71305	58136	16681	48470	75207
06	486	63608	59019	16372	28568	72811
	457	64005	60031	14977	32606	72114
	478	70905	60012	16681	43430	79701
12	486	53606	62031	16677	22524	72308
	457	41705	62151	15677	29569	72214
	478	41005	75022	16982	32501	75208
18	486	51403	68012	16586	38575	73806
	457	70520	68622	14982	58506	75706
	478	60806	78031	16286	32566	77713

RESUMEN DE LAS OBSERVACIONES SINOPTICAS PRINCIPALES
MES DE JULIO DE 1957
Decena del 11 al 20

Día 11						
00	486	51408	62032	16282	35520	75311
	457	60915	62022	14981	35608	75314
	478	60903	65152	15381	45470	83702
06	486	53606	62132	16976	29501	73810
	457	31402	61012	15679	25601	73707
	478	50903	60131	17481	52500	75708
12	486	43606	64019	17178	40808	72308
	457	71405	70031	15281	12506	73202
	478	-----	-----	-----	-----	-----
18	486	73606	60028	16386	53510	73608
	457	30618	72021	14988	22606	77707
	478	70906	63022	16686	32520	79709
Día 12						
00	486	70510	56802	16773	43620	72220
	457	80810	63012	13981	20770	73304
	478	61008	60012	15882	48538	77206
06	486	73606	60032	16172	45520	70804
	457	41003	61012	14677	40906	72400
	478	40908	62022	16581	22520	75702
12	486	63606	62012	16975	35522	73314
	457	81413	63632	14979	22526	82203
	478	70908	65022	16982	38560	77212
18	486	61410	69012	16287	43502	75813
	457	60518	70022	13988	28606	79717
	478	70908	65022	16788	42520	79208
Día 13						
00	486	71408	62039	15982	49528	72310
	457	20915	65011	13981	12503	75214
	478	60905	68012	15782	38530	77204
06	486	43606	59012	16373	28522	72402
	457	01405	62000	14675	00900	70706
	478	70810	66032	17882	28670	77209
12	486	43608	65031	16676	32503	73308
	457	01105	72000	14979	00900	72400
	478	70908	70022	16682	42530	77209
18	486	40510	70011	16589	49500	72605
	457	10518	75011	14288	12500	73707
	478	70908	75022	16788	42530	79708
Día 14						
00	486	60506	62022	16280	48531	73309
	457	20912	65031	13981	10760	73204
	478	40905	68012	18381	11663	75209
06	486	73606	56031	16777	75500	72712
	457	11405	52021	14977	12600	71814
	478	70903	58136	17281	55570	73711
12	486	40506	70012	16677	12531	72305
	457	41103	68031	14679	40730	72503
	478	50905	75012	17182	32509	75212
18	486	71406	64032	17281	45523	73401
	457	40520	70031	15286	38609	77400
	478	50908	80022	17166	22539	77709
Día 15						
00	486	80506	60808	17673	85500	72315
	457	61405	62012	15681	12560	70214
	478	81403	58136	17275	85500	73207
06	486	43606	58012	17072	15531	72823
	457	50903	61031	15277	50807	70721
	478	80903	62022	17881	55530	79711
12	486	73610	58032	17573	14570	72310
	457	41404	67012	16377	38630	66211
	478	51006	70012	17682	50920	77206
18	486	61406	70012	16386	28536	73715
	457	50715	68012	14988	22539	77712
	478	51008	80022	18088	22569	79704

Día 16						
00	486	40503	60021	16179	23505	73306
	457	40913	65012	15681	12509	75214
	478	60908	65031	17082	42560	87203
06	486	13605	60010	16775	18500	73813
	457	11407	60021	16377	15500	66717
	478	10915	70012	17181	11600	75709
12	486	43610	65030	17277	30829	73305
	457	31207	68012	16679	12530	72203
	478	60701	75022	17881	42560	75203
18	486	83606	66292	16978	69503	77506
	457	40515	68022	15986	22609	77717
	478	60808	78022	17286	32566	79711
Día 17						
00	486	83610	56298	17672	69578	72315
	457	40916	61032	16381	12578	73214
	478	-----	-----	-----	-----	-----
06	486	43606	60019	15972	15576	72819
	457	-----	-----	-----	-----	-----
	478	-----	-----	-----	-----	-----
12	486	63606	65012	16679	19578	75308
	457	71405	67032	16979	22506	72210
	478	60906	65802	17282	42560	77209
18	486	81406	62252	16684	58520	77806
	457	50517	68012	15990	22560	77707
	478	50808	75022	16986	22561	79710
Día 18						
00	486	83606	56919	16378	87500	77310
	457	81110	60022	15681	55678	75207
	478	-----	68022	16982	32560	79219
06	486	83606	56032	15976	46518	75812
	457	41702	60012	14979	12550	73720
	478	50910	60022	16781	50920	75713
12	486	63606	65012	16577	19528	75310
	457	71801	65032	16379	16508	73114
	478	50906	70032	17582	32506	77209
18	486	71408	64022	16186	28522	77810
	457	50515	68032	14986	32506	79614
	478	50906	70032	17486	22506	79705
Día 19						
00	486	81405	58032	15881	45538	75304
	457	-----	-----	-----	-----	-----
	478	60908	70032	16682	38570	77200
06	486	23606	64020	16576	24500	75809
	457	31402	61031	15279	30805	77704
	478	40905	60031	16681	42500	77715
12	486	53606	64031	16979	58500	77310
	457	60903	70031	15681	10721	73104
	478	01003	70001	17582	00900	75212
18	486	41410	70012	16586	28530	77711
	457	70518	68032	14284	22608	77717
	478	31403	80021	17390	12509	81708
Día 20						
00	486	51410	60021	16181	18504	73307
	457	11112	67012	13282	10901	75303
	478	00906	70002	17082	00900	77205
06	486	13603	63010	16375	18500	73808
	457	01205	63000	13579	00900	66707
	478	20000	67021	16981	21500	75706
12	486	70503	64032	17275	30626	75211
	457	62002	70031	14981	60901	68214
	478	01305	70002	18282	00900	75213
18	486	61805	66012	17084	11526	77810
	457	50505	70031	13597	50908	72714
	478	30000	80021	17588	11506	79714

RESUMEN DE LAS OBSERVACIONES SINOPTICAS PRINCIPALES
MES DE JULIO DE 1957
Decena del 21 al 31

Día 21

00	486	81406	64032	16281	21526	75303
	457	30910	64012	13582	30802	75316
	478	40000	65031	17581	48400	75205
06	486	23603	60011	16373	22500	73811
	457	-----	-----	-----	-----	-----
	478	40000	68022	17481	22560	75704
12	486	73606	62030	17475	78500	73216
	457	00000	70001	14977	00900	66314
	478	61403	70022	18282	42660	75212
18	486	11406	74010	17486	14500	77812
	457	10715	73030	14988	12500	79707
	478	10000	80012	18088	12600	75713

Día 22

00	486	21406	66030	16681	14501	75400
	457	10918	65021	14282	10901	77310
	478	41003	70031	17482	38560	75207
06	486	33605	60031	17073	32500	73806
	457	01403	63000	14675	00900	70810
	478	31403	80012	17281	28560	73711
12	486	43605	62018	18675	32570	73221
	457	11403	70030	16979	10901	72123
	478	-----	-----	-----	-----	-----
18	486	61406	68032	18486	38569	73809
	457	30515	72021	16688	21520	79707
	478	40903	80022	19490	32502	75707

Día 23

00	486	71403	60032	17081	48571	75307
	457	30912	65031	15281	30903	75503
	478	30908	70012	18282	38500	75204
06	486	03603	65010	17973	00900	73807
	457	-----	-----	-----	-----	-----
	478	-----	-----	-----	-----	-----
12	486	63603	62031	18778	35508	73316
	457	50905	68031	17379	10736	72210
	478	70906	80022	19082	22506	77214
18	486	61406	65012	17986	29508	75812
	457	60517	70032	15688	22606	81710
	478	60903	75032	18988	32606	-----

Día 24

00	486	70506	60172	17979	69570	77309
	457	70915	60022	15682	-----	77107
	478	70908	68032	18082	32528	75400
06	486	23606	60010	17575	22500	75812
	457	01405	61000	15679	00900	73720
	478	70000	62031	18477	45570	77710
12	486	43605	74032	18977	22504	75322
	457	30905	68031	16981	20736	73213
	478	51005	80022	19382	12560	77213
18	486	41408	70012	18485	32506	77809
	457	30715	70021	15059	30906	81713
	478	30906	80012	19388	22601	75709

Día 25

00	486	30903	65021	17280	22526	77307
	457	31208	66012	15982	30906	77213
	478	70810	70031	17982	28530	77203
06	486	03606	60001	17973	00900	73808
	457	01404	65000	16979	00900	73704
	478	40913	65022	18281	32560	75711
12	486	43610	65030	17477	12576	72307
	457	11605	68030	16681	12600	72203
	478	50808	80032	18682	52500	75215
18	486	51403	68252	16285	48530	79716
	457	-----	-----	-----	-----	-----
	478	50908	75022	17688	32560	79715

Día 26

00	486	33606	62011	16576	39500	75310
	457	40105	66031	14982	22506	75210
	478	80000	58036	17577	45470	75209
06	486	13606	60011	16673	12500	72808
	457	01402	65000	15279	00900	73707
	478	51106	65022	17681	50960	75707
12	486	43606	65030	17274	32621	73310
	457	11205	68030	15979	10904	72213
	478	50911	80032	18282	32560	75213
18	486	62203	68018	16584	58560	73809
	457	40518	68022	15988	38504	79604
	478	50910	75032	18088	43560	79703

Día 27

00	486	83605	60806	16372	85500	72302
	457	60905	65012	-----	68500	77203
	478	80913	58602	17477	85400	75204
06	486	43606	60031	17673	44600	72804
	457	41604	60016	16975	48500	73400
	478	80910	58032	17581	48470	75709
12	486	33606	64031	17978	18520	75310
	457	70904	66031	17379	22630	73207
	478	50810	80022	18482	52600	79212
18	486	71412	65252	17978	75500	73507
	457	30815	70021	15684	22506	77713
	478	50910	78022	18788	32660	79702

Día 28

00	486	63303	60808	17173	55520	72206
	457	20917	68011	16681	22600	75210
	478	-----	-----	-----	-----	-----
06	486	33606	60030	17073	38500	73810
	457	01704	65000	16377	00900	66713
	478	60911	62801	17581	68500	79400
12	486	53606	65030	17577	23535	75310
	457	21403	68030	16979	22600	66210
	478	50905	75031	18484	21530	79215
18	486	61406	80172	16784	49539	73811
	457	40510	68022	15682	32560	77710
	478	40904	75012	17988	32630	81710

Día 29

00	486	60503	68022	15579	22569	77306
	457	41208	66012	14682	42600	75214
	478	60902	65022	16484	62600	79203
06	486	23606	60131	15975	29500	73810
	457	01603	65001	15279	00900	73707
	478	80905	58032	16281	87600	75710
12	486	73606	65031	16277	48570	75309
	457	31706	68031	15784	12601	73210
	478	10908	75012	18282	11600	77225
18	486	41406	70011	16787	32506	79707
	457	-----	-----	-----	-----	-----
	478	-----	-----	-----	-----	-----

Día 30

00	486	21403	64020	15881	19506	75305
	457	10915	68012	12982	12600	81207
	478	50703	68012	16282	58500	77703
06	486	53604	60030	16175	58500	73805
	457	01802	63000	14979	00900	73700
	478	50910	63022	16982	37560	77706
12	486	20506	66012	16977	12660	75310
	457	21404	68031	15679	29901	73207
	478	51306	70022	17981	12562	79216
18	486	31403	68010	15888	38500	75717
	457	10518	70011	14686	12500	79710
	478	40908	78022	17088	42500	79709

Día 31

00	486	30503	62010	15081	25520	75801
	457	20915	66021	13982	20820	75204
	478	70811	65032	15782	32450	75702
06	486	13610	64130	15076	19500	73716
	457	01405	63000	14979	00900	72710
	478	-----	-----	-----	-----	-----
12	486	70506	60259	16277	58520	75216
	457	71705	64802	15679	68506	73107
	478	71008	70022	16582	35566	75212
18	486	80910	60176	15481	69570	75713
	457	60065	68216	15282	68500	77716
	478	70908	75022	16688	22526	79709

SERVICIO METEOROLOGICO NACIONAL
OBSERVACIONES DE VIENTOS EN ALTURA CON GLOBO PILOTO

MES DE JULIO DE 1957

Día 1
485 12411 0705 21009 1208 41209 1107 61106 1106 81109 1411
99991 01208 21310 41311 61411 81511
485 18431 1415 21322 1320
Día 2
485 12411 0807 21112 1314 41317 1216 61116 1019 81019 1017
99991 00918 20822 40918 60919
485 18441 1311 21114 1014 41015 1022 61022 1021 81020 1022
99991 00919 21112
Día 3
485 12481 0706 21007
485 18431 1511 21315 1213 41212 1213 61215 1216 81217 1219
99991 01315 21015 41115 61220
Día 4
485 12481 0407 21114 1115 41216 1117 61018 1021 81018 1020
99991 01021 21020 41022 61026 81030 99992 01137
485 18442 1510 21510 1510 41405 1306 61004 1006 81007 1205
99991 01206 21218 41306 61008 80909 99992 00807 30807 50405
99993 03506
Día 5
485 12481 0708 21112 1315 41118 1220 61018 1016 81021 1022
9991 01020 20911
485 18431 1310 21415
Día 6
485 12481 0516 20819 0816 40917 0918 61018 0921 80923 0725
99991 00728 20731 40734
485 18431 1308 21205 0706 40510 0511
Día 7
485 12481 0410 20718 0821 40920 0921 60922 0923 80823 0821
99991 00918 21019
485 18431 1416 21424 1214 41013 1013 60914 0916 80916
Día 8
485 12411 0610 20915 1014 41113 1120 61017 1020 81115 1216
485 18431 1220 21218 0409 40608 0512
Día 9
485 12481 0512 20715 0806 40816 0716 60715
485 18431 1513 21319 1116 41311 0719 61214 1218 81219 1226
Día 10
485 12481 0917 20918 0920 41021 1021 61021 1022 81021 1019
99991 01119 20916 41015 61112 81011 99992 01308 31210
485 18431 1318 21219 1113 40812 0911 60915 1023 80922 0921
99991 01312 21022 40917
Día 11
485 12400 0713 20807 0818 41022 1021 61119 1116 81116 1117
99991 01018
485 18412 1205 21109
Día 12
485 12481 0412 20817 0916 41015 1017 61117 1018 81018
485 18431 1212 21011 0810 40912 0918 60820 0919 81016 1017
99991 01012
Día 13
485 12481 0108 20510 0716 40815 0712 60710 0713 80713
485 PIHE
Día 14
485 124 PIHE
485 184 PIHE
Día 15
485 124 PIHE
485 184 PIHE
Día 16
485 124 PIHE
485 184 PIHE
Día 17
485 124 PIHE
485 18431 0706 20407 0510 40615 0614 60612

SERVICIO METEOROLOGICO NACIONAL
OBSERVACIONES DE VIENTOS EN ALTURA CON GLOBO PILOTO

MES DE JULIO DE 1957

Día 18									
485	12481	0714	20816	0917	41022	1023	61120	1023	
485	18431	1420	21222	1020	40919	0918	60818	0921	80922
	1020								
Día 19									
485	12481	0712	21015	1217	41418				
	18432	1315	21221	1218	41011	1209	61210	1416	81528
	1436	99991	01438						
Día 20									
485	12411	1010	21212	1211	41113	1113	61112	1210	
485	18431	1412	21314	1111	41109	1112			
Día 21									
485	12481	0805	21106	1307	41209	1414	61413	1410	81412
	1312	99991	01312						
485	18431	1509	21310	1013	40914	0917	60921	1025	80925
	1026	99991	01022	20920					
Día 22									
485	12481	0808	21113	1115	41015	1016	61116	1216	81115
	1016	99991	00920	21023					
485	18431	1411	21213	1214	41114	1016	61112	1312	81210
	1212	99991	00914	20916	40912				
Día 23									
485	12481	0708	20911	0912	41115	1218			
485	18421	0903	21106	1013	40818	0818			
Día 24									
485	12400	0808	21308	1313	41413	1316	61315	1316	81519
	1520	99991	01523	21631					
485	18431	1406	21006	0908	41010	1010	60916	0916	81114
	1018	99991	01016	21122	41128				
Día 25									
485	12481	0210	20513	0720	40719	0621	60724	0726	80726
	0727	99991	00724	0621					
485	18431	1318	21213	1106					
Día 26									
485	12481	0413	20718	0920	40921	0922	61024	1025	
485	18441	1409	21112	1114	41012	0914	61014		
Día 27									
485	12481	3612	20615	0718	40820	0820	60821	0918	81017
485	184	Pino							
Día 28									
485	12481	0410	20816	0815	40815	0818	60818	0916	81016
	1116	99991	01116	21114	41211	61210	81005		
485	18431	1310	21115	1016	41015	1015			
Día 29									
485	12481	0715	20920	0919					
485	18442	1315	21220	1320	41312	1212	61215		
Día 30									
485	12411	0717	20819	0819	40818	0715	60917	0923	80924
	1026	99991	01130	20930					
485	18441	1105	20805	0707	40612	0616	60619	0519	
Día 31									
485	12411	0611	20821	0822	40922	1021	60921	0921	81021
	0925	99991	0945						
485	18431	PIHE							

REPUBLICA DOMINICANA

SECRETARIA DE ESTADO DE LAS FUERZAS ARMADAS
SERVICIO METEOROLOGICO NACIONAL

BOLETIN MENSUAL CLIMATOLOGICO

AGOSTO 1957

NOV

PUBLICADO POR LA OFICINA CENTRAL
DEL SERVICIO METEOROLOGICO NACIONAL
CIUDAD TRUJILLO, D. N.

REPUBLICA DOMINICANA

S E R V I C I O M E T E O R O L O G I C O N A C I O N A L

AGOSTO 1957

I N D I C E

Informe del Tiempo correspondiente.....1
Datos Climatológicos de la República Dominicana.....2
Gráfico del Tiempo en Ciudad Trujillo.....7
Gráfico de Temperatura y Lluvia en estaciones seleccionadas.....8
Observaciones Sinópticas principales.....9
Observaciones de Vientos en Altura con Globo Piloto.....12

REPUBLICA DOMINICANA

SERVICIO METEOROLOGICO NACIONAL

INFORME DEL TIEMPO CORRESPONDIENTE AL MES DE AGOSTO DE 1957

PRESIONES: Los promedios mensuales han sido los siguientes: Ciudad Trujillo 762.1 mm., normal. San Cristobal 761.9 mm., 1.5 mm., más que la normal. Puerto Plata 761.1 mm., normal Cabo Engaño 762.5 mm., 2.1 mm., más que la normal.

TEMPERATURAS: En Ciudad Trujillo se registró una media mensual de 26.9 oC, normal. En San Cristobal 26.9 oC, normal. En Puerto Plata 28.2 oC, 1.7 oC, mas que la normal. En Cabo Engaño 28.7 oC, normal. Las temperaturas extremas se registraron en Valverde, Provincia de Santiago y Puerto Escondido, Provincia Independencia, con 39.0 oC y 9.0 oC, respectivamente.

LLUVIAS: Las lluvias fueron un poco inferior a las normales y muy aisladas. La mayor caída fué registrada en la Colonia San Pedro del Central Rio Haina, Provincia Trujillo, con 428.2 mm., en 19 días de lluvia.

HUMEDAD RELATIVA: Las registradas en Ciudad Trujillo fueron 92.2 %, la mas alta durante el mes, y 83.7 % la mas baja, como promedios diarios, y 87.9%, como promedio mensual. En San Cristobal, Puerto Plata y Cabo Engaño se registraron como promedios mensuales 77.5%, 80.7% y 82.3% respectivamente.

VIENTOS: En Ciudad Trujillo durante este mes el promedio de velocidad fué de 10.9 Kms. por hora, y las frecuencias de direcciones fueron las siguientes: Del Norte 49%, del Nordeste 22%, del Este 4%, del Surdeste 21%, del Sur 1%, del Suroeste 1%, del Oeste 1% y del Noroeste 1%. La mayor velocidad fué registrada el día 16, siendo de 40 Kms. por hora del Nordeste. En San Cristobal predominaron los vientos del Norte con una velocidad máxima de 42Kms. por hora del Norte registrada el día 25. En Puerto Plata predominaron los vientos del Este-Nordeste, con una velocidad máxima de 37 Kms. por hora del Este registrada el día 19. En Cabo Engaño predominaron los vientos del Este, con una velocidad máxima de 27 Kms. por hora del Este, registrada el día 19.

INSOLACION: En Ciuda Trujillo se registraron 199 horas y 23 minutos de Sol durante el mes. En San Cristobal 199 horas y 25 minutos.

NUBOSIDAD: La nubosidad ha sido abundante en el pais. En Ciudad Trujillo se registraron 1 día claro, 24 seminublados y 6 nublados. En San Cristobal 1 claro, 26 seminublados y 4 nublados. En Puerto Plata 14 claros, 16 seminublados y 1 nublado. En Cabo Engaño 17 seminublados y 14 nublados.

TORMENTAS: En el Golfo de Mexico proxímo a la latitud 27.3 Norte longitud 89.5 Oeste, se formó una tormenta tropical la cual fué bautizada con el nombre de Bertha, la cual penetró en el territorio Norteamericano.

JUAN BAUTISTA CAMBIASO V.,
Director General
Servicio Meteorológico Nacional

CIUDAD TRUJILLO, D.N.
AGOSTO DEL 1957.-

REPUBLICA DOMINICANA

SERVICIO METEOROLOGICO NACIONAL

DATOS CLIMATOLOGICOS DE LA REPUBLICA DOMINICANA CORRESPONDIENTES

AL MES DE AGOSTO DE 1957

REGIONES	LATITUD NORTE	LONGITUD OESTE	TEMPERATURAS PROMEDIOS MENSUALES MAX.	MIN.	MED.	LLUVIAS (M.M.)	DIAS
REGION SURESTE							
CIUDAD TRUJILLO	18 27	69 53	31.3	22.6	26.9	169.4	20
EST. AEROPUERTO			31.3	22.9	27.1	144.8	18
UNIVERSIDAD			31.1	24.7	27.9	133.10	18
BAYAGUANA						382.2	20
CABO ENGAÑO	18 37	68 14	31.1	26.3	28.7	111.3	12
HAC. BUENA VISTA						128.5	15
HATO MAYOR	18 45	69 15	35.1	22.4	28.7	167.9	10
HIGUEY			34.9	24.0	29.5	91.0	14
ING. ANGELINA							
Batey Central						218.4	
" Transportador						201.9	
" Higuamo #2						146.0	
" Higuamo #3						232.7	
" Moruno						331.5	
" San Juan Bta						213.4	
" Constancia						200.7	
" San Felipe						158.5	
" Amelia						179.1	
" Atilano #1						207.0	
" Atilano #2						270.5	
" San Felipe						158.5	
Colonia Laura						191.8	
ING. BOCA CHICA							
Batey Central						123.2	7
" Gautier						178.1	11
" Jube						189.7	4
" Guayabal						171.2	11
" Victoria						193.0	9
" Brujuelas						174.2	13
" Hato Viejo #2						189.9	10
" Hato Viejo #3						194.6	10
" Mamey						203.2	12
" Mula						164.1	8
" Tumba						214.6	12
" La Cruz						202.4	8
" Babilonia						242.6	11
" Conejo						188.5	12
" San Isidro						160.5	13
ING. CAEY							
Batey Central						109.2	8
" Campo Arriba						115.3	9
" Campo Abajo						64.8	6
" Atilano S. J.						106.7	7
" Las Mercedes						83.8	8
" Laura Amelia						156.5	7
" Pizarrete						49.3	5
" San José						54.6	5
" Catalina						45.7	4
" Las Auyamas						90.7	9
ING. CATAREY							
Batey Central						237.5	24
Colonia Basima						190.0	19
" Hormigo						244.1	19
" Km. 55						266.4	19

REGIONES	LATITUD NORTE	LONGITUD OESTE	TEMPERATURAS PROMEDIOS MENSUALES MAX.	MIN.	MED.	LLUVIAS (M.M.)	DIAS
Col. Km. 63						333.8	23
" Piedra Blanca						10.9	3
" Maimón						65.0	4
ING. CONSUELO			31.7	26.7	21.8	156.5	11
" CRISTOBAL COLON			30.1	23.4	27.0	170.2	11
" CENTRAL OZAMA						82.0	9
Batey Yabacao						98.3	9
" Mata Mamón						146.6	9
" San Joaquin						161.5	9
" Mata Indios						150.6	9
" Reventón						179.3	9
" La Ceiba						175.8	9
" Cririno						181.1	9
" Tosa						165.1	9
" El Dean						335.8	19
ING. PRVENIR							
Batey Central						288.0	11
" Cumayaza						57.9	8
" El Soco						160.3	12
" Esperanza						242.6	11
" Eureka						104.6	11
" Jagual						99.6	11
" Los Arrados						80.8	10
" Olivares #1						132.6	12
" Olivares #2						154.9	11
" Pico Blanco						116.8	10
" Porvenir						226.1	11
" Regajo						87.1	11
" Monte Km.10						106.7	5
" Monte Cumayaza						116.8	8
ING. QUISQUEYA						250.7	11
" CENTRAL RIO HAINA							
Batey Antoncí						286.5	16
" Ara						151.6	12
" Arenoso						261.6	14
" Aserradero						225.6	15
" Altagracia						112.8	13
" Buena Vista							
" Carmona						370.3	18
" Cojobal						147.1	18
" Cabeja de Toro						191.3	15
" Enriquillo						159.8	15
" Frias						424.7	19
" Guanuma						165.6	15
" Gonzalo						360.7	19
" Hoyo de Pum						355.6	16
" Juan Sanchez						150.9	11
" La Duquesa						190.5	10
" Los Macos						199.6	15
" Las Charcas						249.4	16
" Payabo						266.7	17
" Rincón Claro						358.6	17
" Santa Ana						323.8	20
" San Pedro						428.2	19
" Nuevo						273.0	19
" Sabana Lagra						265.2	19
" San Antonio						327.9	18
" Taranas						273.3	17
" Zapote						263.4	16
" Los Jovillos						113.8	10
" Doña Maria						412.7	16
" Bermejo						245.9	11

REGIONES	LATITUD NORTE	LONGITUD OESTE	TEMPERATURAS PROMEDIOS MENSUALES MAX.	MIN.	MED.	LLUVIAS (M.M.)	DIAS
ING. CENTRAL ROMANA							
Batey Bermejo						99.6	5
" Cacata						84.1	10
" Cajuil						69.6	7
" Campiña						74.2	7
" Campo Alegre						41.1	5
" Concho Primo						91.4	8
" Cuya Norte						79.2	10
" Chavón Abajo						54.9	6
" Espinillo						119.1	8
" Estante Alto						94.2	6
" Gina						54.9	9
" Goico						83.8	9
" Guanábanas						36.8	5
" Guaymate						83.8	7
" Guerrero						132.1	9
" Higueral						56.6	8
" La Guázuma						107.4	9
" La Luisa						151.1	7
" La Noria						126.5	8
" La Ceja						112.5	7
" Magdalena						107.2	10
" Mercedes						81.3	4
" Mosquitos						105.9	7
" Nigua						73.4	6
" Nuevo Aletón						103.4	6
" Pintado 105						52.1	8
" Pintado 108						93.2	8
" Ramón Gordo						84.6	9
" R.Viejo						62.5	6
" Sabana						128.5	5
" Salado						49.0	7
" San J. B. Arias						118.4	6
" Santa Clara						69.1	5
" Santa Lucia						64.8	6
" Santa Rosa						63.2	7
" P. Nuevo						41.1	9
ING. SANTA FE							
Batey Alemán						224.8	11
" Altagracia						149.9	6
" Amador						121.9	9
" Americana						177.8	12
" Arroyo Lucas						153.7	7
" Baragüeyano						161.3	10
" Bejucal						182.9	8
" Bobadilla						158.5	11
" Cabeza de Toro						123.3	6
" Campiña						175.3	8
" Central						235.7	11
" Concho Primo						161.3	7
" Copey						153.7	7
" Diego						169.2	6
" El Higo						51.1	6
" Guanábanas						92.7	7
" Guazaba						83.8	6
" Guayacanes						125.7	6
" Higüeyana						181.6	6
" Inocencia						211.1	9
" Jabilla Gorda						124.5	10
" Monte Cristy						178.8	12
" La Balsa						135.1	10
" La Cubana						129.6	10

REGIONES	LATITUD NORTE	LONGITUD OESTE	TEMPERATURAS PROMEDIOS MENSUALES MAX.	MIN.	MED.	LLUVIAS (M.M.)	DIAS
Batey La Gina						231.1	6
" Lechugas						154.9	7
" Lima						179.1	7
" Marchena						168.9	7
" Piñones						212.1	9
" Regajo						165.4	8
" Solano						163.6	9
LA ROMANA	18 24	68 57	33.3	23.7	28.5	69.6	16
LOS LLANOS						369.0	3
MONTE PLATA	18 48	69 46	28.3	23.0	25.7	356.0	19
SAN CRISTOBAL	18 24	70 06	32.1	21.7	26.9	211.0	22
SAN PEDRO DE MACORIS	18 25	69 19	33.0	24.8	28.9	181.8	12
PUNTA CAUCEDO			31.6	22.6	27.1	160.3	18
SEYBO	18 45	69 01	35.1	22.5	28.8	66.0	7
VILLA LATAGRACIA						271.5	18
YAMASA			30.2	19.6	24.9	74.2	7
REGION NORESTE							
CEVICOS	19 00	69 58				191.0	15
COTUY	19 03	70 08	31.2	28.0	29.6	227.7	14
ESC.AGRIC.S.J.BOSCO	19 23	70 31	31.9	22.7	27.3	53.9	8
HACIENDA EL YAQUE						49.0	2
LA VEGA	19 13	70 31	34.5	23.1	28.8	95.0	10
MICHES						125.2	14
MONSEÑOR NOUEL	18 56	70 24	34.5	21.2	27.9	95.4	9
PIMENTEL	19 10	70 06	31.6	23.1	27.3	32.0	6
SAMANA DE LA MAR	19 03	69 22	30.6	22.9	26.7	104.7	16
SALCEDO	19 32	70 24	35.1	23.2	29.1	59.5	8
SAMANA	19 12	69 19	31.5	24.0	27.7	209.4	13
SANCHEZ							
SAN FCO.MACORIS			34.1	23.8	28.9	145.4	15
VILLA RIVAS	19 10	64 54	32.6	24.2	28.4	167.8	11
REGION SUROESTE							
AZUA	17 27	70 48	32.9	22.8	27.9	47.5	7
BANI			34.9	24.2	29.5	55.8	4
BARAHONA	18 12	71 04	33.0	26.4	29.7	10.0	1
CABRAL						2.8	2
CONSTANZA			24.8	12.1	18.5	92.5	8
LA ESTANCIA #1						63.4	4
" " #2						24.7	3
" " #3						60.9	3
" " #4						59.7	4
" " #6						5.9	2
PADRE LAS CASAS			31.8	19.5	25.7	69.1	11
PEDERNALES						101.0	2
POLO			28.3	18.0	23.1	196.0	13
RANCHO ARRIBA						74.5	21
SAN JOSE DE OCOA	18 32	70 30	27.1	17.5	22.3	13.9	5
S.J. DE LA MAGUANA	18 43	71 13	33.1	20.2	26.7	126.6	13
REGION NOROESTE							
DAJABON						114.0	11
GRENADA COMPANY							
Dominican						0	0
Higuero						0	0
Isabel						25.9	4
Jaram						23.4	4

REGIONES	LATITUD NORTE	LONGITUD OESTE	TEMPERATURAS PROMEDIOS MENSUALES MAX.	MIN.	MED.	LLUVIAS (M.M.)	DIAS
Julian						20.8	4
La Crúz						11.9	3
Madre						32.8	5
Maguaca						46.5	4
Puerto Libertador						45.2	8
Sanita						0	0
Walterio						51.6	5
JARABACOA	19 06	70 37	30.8	17.7	24.3	32.2	4
MONCION	19 25	71 09	35.0	18.5	26.7	26.4	5
MONTE CRISTY	19 51	71 39	35.2	24.6	29.9	35.3	3
SALTO DE JIMENOA						59.2	7
S.JOSE DE LAS MATAS			32.9	19.1	26.0	104.1	7
SANTIAGO	19 26	70 42	33.3	26.3	29.8	19.6	5
SANTIAGO RODRIGUEZ	19 29	71 21				63.2	7
VALVERDE	19 34	71 04	37.2	23.1	30.1	41.1	2
VILLA ISABEL			36.5	18.4	27.5	0	0
REGION NORTE							
PUERTO PLATA	19 41	70 40	31.7	24.7	28.2	9.5	6
ALTAMIRA			34.4	20.7	27.5	124.1	5
CABRERA	19 37	69 53				155.3	11
GASPAR HERNANDEZ						21.6	6
IMBERT			34.0	20.4	27.2	51.1	3
INGENIO AMISTAD						62.2	2
Batey Saballo						39.4	2
ING. MONTE LLANO						52.1	1
Batey Atollador						27.9	1
" Caraballo						21.8	1
" Mozorví						20.6	1
JULIA MOLINA						125.9	13
LUPERON			34.2	22.8	28.5	09.0	3
RIO SAN JUAN						86.6	8
YASICA						34.8	4
REGION OESTE							
BANICA	18 34	71 41	32.2	18.8	25.5	389.1	19
EL CERCADO	18 43	71 30				117.0	15
ELIAS PIÑA	18 53	71 44				255.7	14
HONDO VALLE			30.0	14.8	22.4	363.9	18
JIMANI	18 27	71 46	35.3	24.8	30.1	78.4	4
LAS MATAS DE FARFAN						296.1	16
NEYBA	18 24	71 24					
PUERTO ESCONDICO			35.4	13.8	24.6	0	0
RESTAURACION						341.7	11

JUAN BAUTISTA CAMBIASO V.,
Director General
Servicio Meteorológico Nacional

CIUDAD TRUJILLO, D.N.
MES DE AGOSTO DE 1957

SERVICIO METEOROLOGICO NACIONAL

GRAFICO DEL TIEMPO EN CIUDAD TRUJILLO-MES DE OCTUBRE DE 1957

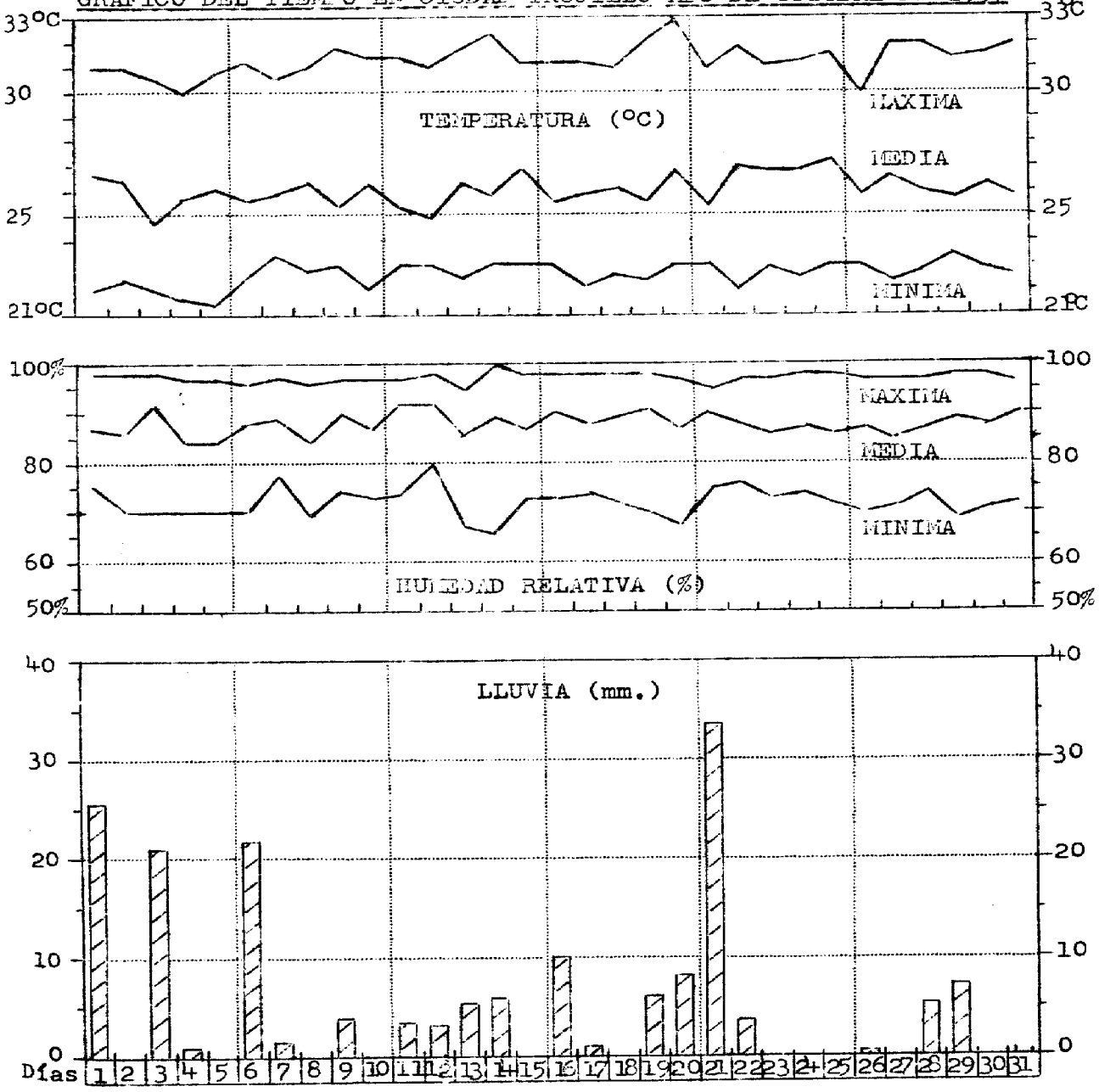

ROSAS DE FRECUENCIA DE LAS DIRECCIONES DEL VIENTO

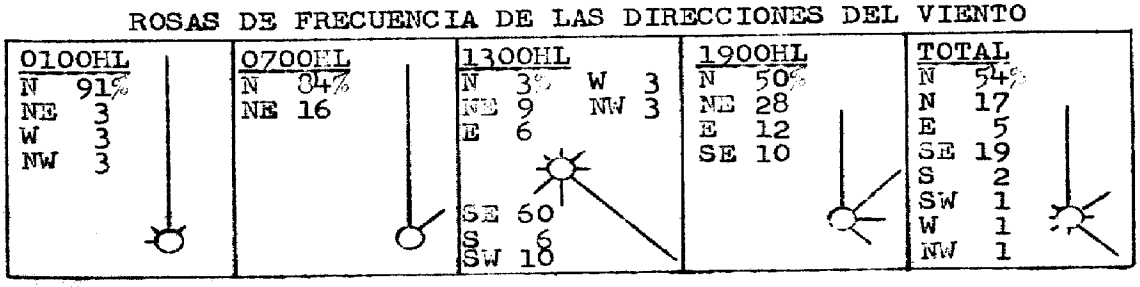

SERVICIO METEOROLOGICO NACIONAL
OCTUBRE 1957
GRAFICO DE TEMPERATURA Y LLUVIA EN ESTACIONES SELECCIONADAS

TEMPERATURAS MEDIAS MENSUALES: MAXIMA, MEDIA Y MINIMA

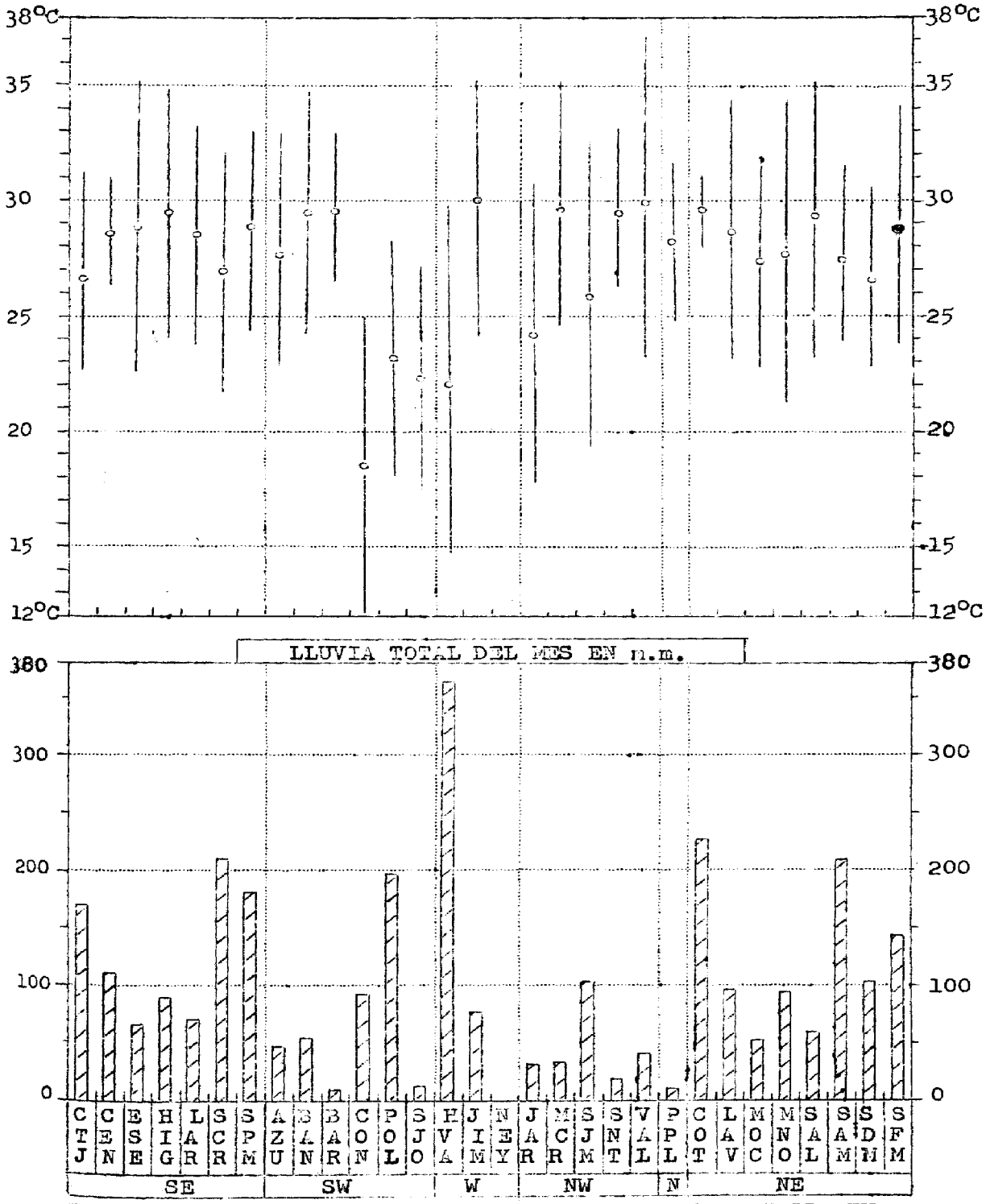

EL SIGNIFICADO DE LOS INDICATIVOS LITERALES SE DETALLA EN LA SIGUIENTE PAGINA.-

REGION SURESTE

CTJ - Ciudad Trujillo
CEN - Cabo Engaño
ESE - El Seibo
HIG - Higüey
LAR - La Romana
SCR - San Cristóbal
SPM - San P. de Macorís

REGION SUROESTE

AZU - Azua
BAN - Baní
BAR - Barahona
CON - Constanza
POL - Polo-Barahona
SJO - San José de Ocoa

REGION OESTE

HVA - Hondo Valle
JIM - Jimaní
NEY - Neyba

REGION NORTE

PPL- Puerto Plata

REGION NORDESTE

JAR - Jarabacoa
MCR - Montecristi
SJM - San José de las M.
SNT - Santiago
VAL - Valverde

REGION NORESTE

COT - Cotuí
LAV - La Vega
MOC - Moca
MNO - Monseñor Nouel
SAL - Salcedo
SAM - Samaná
SDM - Sabana de la Mar
SFM - San Fco. de Mrís.

RESUMEN DE LAS OBSERVACIONES SINOPTICAS PRINCIPALES

MES DE AGOSTO DE 1957

Decena del 1 al 10

	Día 1					
00	486	73610	60292	16673	69570	72316
	457	71208	60606	14675	78500	73111
	478	81305	58138	16381	45470	81208
06	486	83608	55259	15873	87500	73721
	457	61405	62012	14277	68600	72303
	478	80000	58022	17077	48470	75705
12	486	70506	62161	17577	49579	75316
	457	———	———	———	———	———
	478	71006	70032	18682	42530	79217
18	486	31406	68010	16786	29503	79713
	457	60718	68022	15686	22506	79713
	478	30908	80021	17888	32600	77712
	Día 2					
00	486	30506	64030	16781	28530	75209
	457	11212	66012	15282	10740	77303
	478	40908	70031	18082	48500	77211
06	486	23603	60020	16975	22500	75815
	457	———	———	———	———	———
	478	61010	60032	17081	47560	79714
12	486	33606	65030	18377	12576	75318
	457	11103	68030	16979	10801	72113
	478	01008	80000	19182	00900	75219
18	486	21406	74011	17287	28500	77718
	457	30515	70012	14686	30908	79723
	478	20906	80021	18288	21600	79719
	Día 3					
00	486	00903	66010	16678	00900	75308
	457	10908	67012	15281	10901	79213
	478	40810	70022	17482	48600	75204
06	486	13606	64020	16975	11500	73807
	457	01403	63000	15977	00900	72807
	478	40910	65012	17281	28460	75715
12	486	23605	66030	17275	22500	73309
	457	10902	68030	16377	12500	72107
	478	50808	80032	17682	32560	75206
18	486	81413	50972	17075	89500	73501
	457	10514	70021	15686	12500	77707
	478	60806	75022	17582	33560	77704
	Día 4					
00	486	73603	62172	16277	59563	75308
	457	10710	68021	14981	12500	75203
	478	61406	67608	16679	43460	71303
06	486	03606	66010	15973	00900	72813
	457	01602	63001	15277	00900	72714
	478	10906	70021	16681	10960	75709
12	486	13606	70010	16676	19500	75315
	457	11606	72681	———	12500	70217
	478	51006	80022	17081	32560	75211
18	486	31806	70011	15984	39500	75810
	457	40315	70031	14984	48500	77714
	478	50903	80022	17190	22526	79708
	Día 5					
00	486	73610	60039	15877	45570	72307
	457	20910	65012	14281	12506	75400
	478	50809	70012	16287	28560	75201
06	486	23606	62012	15972	28500	72810
	457	01602	63001	14677	00900	75810
	478	50908	68022	16982	38560	75707
12	486	73606	65031	16576	32576	72314
	457	11603	72030	15677	10806	72210
	478	40903	80022	16982	23530	75211
18	486	52306	66012	16184	38566	73709
	457	60714	68031	14686	28590	75710
	478	50905	80022	17186	22526	77705
	Día 6					
00	486	[illegible]	62012	15379	14506	75304
	457	50718	64012	13892	25369	75204
	478	———	———	———	———	———
06	486	73606	60012	15175	70810	73714
	457	22403	60011	14677	20802	72708
	478	———	———	———	———	———
12	486	23606	65050	16777	12501	75217
	457	31403	68011	15677	20769	73210
	478	70906	68022	16984	43530	77212
18	486	60910	70039	15985	38536	79713
	457	———	———	———	———	———
	478	50908	75012	16988	32520	79707
	Día 7					
00	486	83606	58809	16276	87500	75311
	457	41210	65022	14682	48500	75714
	478	70911	58028	15781	45470	77701
06	486	73605	57032	16375	58520	75707
	457	30000	64621	15677	12502	75400
	478	71003	58022	16781	45430	75703
12	486	83606	65032	16977	43579	75211
	457	41004	68630	15681	22536	73204
	478	51004	70022	17882	33530	75212
18	486	72405	78012	16384	42503	77717
	457	70518	70622	14986	22608	79717
	478	71405	70022	17588	32526	79715
	Día 8					
00	486	83606	65022	16975	32638	73308
	457	71605	72022	15681	56670	73214
	478	60908	65022	17282	48570	77201
06	486	63606	60020	17075	38530	73813
	457	11603	62012	15677	10901	72713
	478	60908	65022	17481	32560	79716
12	486	23606	65010	17878	13501	77312
	457	51402	67030	16679	12501	73317
	478	31008	75021	18081	22560	77211
18	486	31806	70012	16586	38500	77817
	457	30714	70012	15988	22608	79707
	478	40908	80022	17988	42500	79208
	Día 9					
00	486	43606	60012	15175	20728	70400
	457	10914	68021	14982	10906	65214
	478	40810	65022	16382	42600	75202
06	486	23606	60030	15475	12601	73813
	457	01702	63001	15277	00900	72711
	478	70908	63602	15981	43560	75710
12	486	53610	67012	15879	32538	73308
	457	41602	67031	15681	22506	70217
	478	70906	75026	16282	73500	77209
18	486	72903	65292	14377	79500	75814
	457	20514	68016	13988	22500	79717
	478	50908	80022	15588	52600	79719
	Día 10					
00	486	70503	63132	13877	49528	75307
	457	10912	66021	12982	10901	77107
	478	50910	65031	14282	48560	75203
06	486	33603	60010	15173	12520	72003
	457	71602	62021	14677	20901	72400
	478	70903	60032	15481	43460	75703
12	486	53608	66032	15375	38571	73307
	457	21508	79921	14279	12501	70400
	478	50910	80022	15882	52500	77209
18	486	21406	74011	14287	22500	79716
	457	20714	70021	12988	22600	79717
	478	50903	80022	15388	52600	79710

RESUMEN DE LAS OBSERVACIONES SINOPTICAS PRINCIPALES
MES DE AGOSTO DE 1957
Decena del 11 al 20

	Día 11					
00	486	50903	66011	14480	58500	75310
	457	20915	65031	13582	28500	75213
	478	30810	70021	14682	38500	77204
06	486	53606	60031	15175	12500	75814
	457	21703	62012	14979	12630	75707
	478	50911	65031	15582	32560	77711
12	486	33606	65030	15777	11500	75314
	457	01401	74001	14981	00900	72210
	478	30906	80021	16284	32600	77216
18	486	73606	68292	15378	49538	77816
	457	30714	70031	14288	32600	79714
	478	30910	80021	15988	32600	79712
	Día 12					
00	486	73610	62139	15975	49528	75313
	457	60910	62131	15982	63500	77224
	478	50913	65012	16282	52500	77213
06	486	73603	62032	16175	51528	73713
	457	41704	60012	14978	32604	77714
	478	80913	56132	16681	45470	75714
12	486	70503	64032	16178	43528	75202
	457	61403	64146	15981	48532	75113
	478	81005	60158	17481	55470	75215
18	486	71410	65178	16384	39575	77708
	457	60715	65022	14986	58570	79714
	478	81413	60602	17982	52460	75703
	Día 13					
00	486	83603	60609	17873	77570	73319
	457	71212	63022	15281	48520	75103
	478	80906	56606	17979	55470	77207
06	486	73206	57016	16775	55532	73819
	457	71202	60022	16377	48660	72713
	478	80913	58022	17281	55460	77717
12	486	23606	65012	17277	22504	75311
	457	21202	67011	15981	12530	73110
	478	40911	70022	17482	42500	75209
18	486	20715	70012	15688	22600	79710
	457	———	———	———	———	———
	478	40910	76022	17088	42600	77709
	Día 14					
00	486	80506	62252	15877	75520	75809
	457	30908	65021	15682	22630	77110
	478	81205	56822	16977	55460	77211
06	486	13606	60012	15575	11500	73820
	457	21402	60016	15057	79500	73713
	478	40910	65011	16281	33560	75707
12	486	63606	65030	16177	12578	75317
	457	41502	65018	14977	42500	72103
	478	40708	80022	16182	40920	75211
18	486	60513	70022	14380	44508	77720
	457	30714	70012	13988	12601	79717
	478	70906	70032	15288	32566	81708
	Día 15					
00	486	83606	58029	15778	48520	75311
	457	51404	62132	14981	43530	79220
	478	71403	60022	15782	42560	77213
06	486	63605	60022	16175	58520	75804
	457	———	———	———	———	———
	478	80000	56132	16681	55470	79706
12	486	53503	64012	15979	42530	77308
	457	31403	68011	14679	20738	73211
	478	61006	65012	16682	32526	77212
18	486	31410	70012	15786	38500	77817
	457	30712	70012	13988	32600	79717
	478	41009	70022	17083	42600	79709

	Día 16					
00	486	23606	60011	16179	25500	77318
	457	41304	63132	16281	33570	75210
	478	40710	75022	15582	48600	77400
06	486	03606	50020	15175	00900	73719
	457	31204	62012	13977	30906	75717
	478	40908	65022	15581	42500	77714
12	486	13606	70030	16277	12500	75211
	457	10905	70030	13981	12500	73410
	478	40708	70022	16182	33506	77210
18	486	61410	65172	13986	69500	77820
	457	———	73021	13288	12501	79720
	478	40503	80022	15388	42600	79716
	Día 17					
00	486	63606	60136	14976	29570	75309
	457	30708	65012	14281	22506	79213
	478	60905	63138	15182	42560	77204
06	486	23606	60030	15373	12560	73813
	457	71401	60801	15277	57530	75714
	478	60908	65132	15881	42560	77709
12	486	23606	67020	15476	22520	75403
	457	20902	68021	14281	12506	73307
	478	41005	80022	15881	32560	75205
18	486	51405	70010	14986	23502	77714
	457	30715	68031	13288	32500	79717
	478	41003	80022	159	42600	77708
	Día 18					
00	486	63603	63036	14777	38526	75801
	457	50905	62012	14282	12560	77210
	478	40904	65021	15382	38760	77207
06	486	33603	60130	15575	19530	73810
	457	———	———	———	———	———
	478	61409	60136	25581	22466	77712
12	486	43606	65179	15975	29575	75306
	457	21403	73021	14981	12501	73107
	478	71203	68022	16782	42561	77212
18	486	61406	66039	15785	49520	77813
	457	20515	73021	13988	29500	77710
	478	41303	75022	15888	22526	77717
	Día 19					
00	486	33606	62011	15476	12520	75403
	457	———	———	———	———	———
	478	50906	68012	15582	33509	75400
06	486	13603	60030	16275	12500	73808
	457	01603	63000	14277	00900	72704
	478	40910	70022	16382	42600	77706
12	486	53606	64032	16277	32526	75311
	457	11208	73021	14982	12500	72210
	478	60708	70031	16182	42560	77214
18	486	62703	62292	15180	59560	75816
	457	20715	70021	13588	22600	79721
	478	40908	75012	15790	32506	81713
	Día 20					
00	486	83605	58179	14977	69578	75305
	457	20920	66131	13982	23600	77207
	478	40813	68022	15182	48500	77204
06	486	03606	66000	15375	00900	73814
	457	01502	62000	15279	00900	73704
	478	00913	68002	14482	00900	77715
12	486	13610	66010	14978	15500	77406
	457	11403	70030	14681	12500	70211
	478	70713	68022	14982	42560	77210
18	486	60910	65602	13590	58505	75818
	457	40715	70022	13288	42500	81714
	478	60511	75022	14488	32560	79714

RESUMEN DE LA OBSERVACIONES SINOPTICAS PRINCIPALES

MES DE AGOSTO DE 1957

Decena del 21 al 31

Día 21						
00	486	23610	60012	14379	19570	77316
	457	20918	68021	13282	12503	77210
	478	60713	62132	14682	32560	77215
06	486	13610	60139	15o77	19500	75705
	457	01602	62001	14679	00900	73803
	478	50711	60132	14482	32560	77711
12	486	63613	64031	14978	42606	75311
	457	21204	68021	14282	22500	73400
	478	70805	65012	15082	42460	79215
18	486	80506	62802	14775	85500	73706
	457	60508	67031	13588	22508	81707
	478	81408	56606	15579	45478	77704
Día 22						
00	486	81410	60028	16277	65520	72304
	457	30704	65012	13282	22670	77400
	478	81605	56606	17279	85400	77217
06	486	82706	60616	17175	85500	73611
	457	-----	-----	-----	-----	-----
	478	-----	-----	-----	-----	-----
12	486	50606	65031	17675	29575	75315
	457	70902	66031	14979	58570	68114
	478	51208	70012	17682	22536	77215
18	486	31410	74011	17487	32501	79810
	457	30714	70012	14290	22670	79717
	478	30000	80021	17988	32600	81704
Día 23						
00	486	21403	64020	17182	19501	77405
	457	41202	65012	14982	12630	77214
	478	50903	68031	17282	33530	79210
06	486	33605	60030	16975	38500	75713
	457	00501	xxxxx	15679	00900	72400
	478	50908	65012	17082	32560	77712
12	486	33604	64030	16177	22520	75302
	457	11402	73011	15281	12500	73110
	478	50906	75022	16782	32560	77206
18	486	32410	70021	15586	32500	79715
	457	20712	73021	13588	22600	79714
	478	30903	80021	16190	32600	77710
Día 24						
00	486	50903	65031	14681	38558	75306
	457	30912	68031	14582	12670	77213
	478	30806	65021	14782	18506	77203
06	486	03606	64000	15375	00900	75813
	457	01604	62000	13979	00900	77707
	478	50903	60026	14981	52500	75717
12	486	23610	66030	15377	13530	75309
	457	11402	73030	13981	12500	73210
	478	50905	80022	15382	32660	77206
18	486	31408	76011	14986	33500	77712
	457	10508	75011	12988	12500	79717
	478	31005	80021	15390	32500	77710
Día 25						
00	486	60903	64031	14380	39533	77309
	457	50815	63031	12982	25633	77210
	478	10906	70011	14782	12500	77211
06	486	70506	60032	15977	78500	77103
	457	01401	63001	14781	00900	73400
	478	00906	70000	16181	00900	75701
12	486	33606	65030	16977	12570	75314
	457	10901	74013	16381	12500	73217
	478	30903	80021	16982	32600	77212
18	486	51406	70020	16587	48501	77713
	457	-----	-----	-----	-----	-----
	478	61003	75038	16782	22660	81712
Día 26						
00	486	41410	65130	15582	39502	77311
	457	70910	60831	15682	68630	77217
	478	40905	70022	15782	42500	77204
06	486	23606	60139	17273	39500	73808
	457	1000x	60012	16679	12600	73707
	478	70000	56136	17077	55470	75702
12	486	43606	65012	17577	29508	75310
	457	20000	70021	16981	12501	70120
	478	70000	60022	18677	45470	75217
18	486	71407	65031	18382	22569	75707
	457	60710	68291	16381	53570	79710
	478	61403	70012	18786	22532	77702
Día 27						
00	486	53603	58012	17277	50810	75206
	457	30902	63012	15979	22630	72210
	478	60908	63022	17082	22539	79400
06	486	43603	60010	16773	48500	73713
	457	11401	61131	15977	13500	70710
	478	50905	60132	17281	32560	79711
12	486	70503	62032	17277	38521	75311
	457	61610	67030	15679	22536	72314
	478	41003	70012	17482	00939	77212
18	486	41408	69012	16786	22636	77711
	457	20714	70021	14288	11501	79714
	478	40906	75022	17188	22530	79708
Día 28						
00	486	70504	64032	15179	18578	77400
	457	11102	65012	13982	12500	77210
	478	-----	-----	-----	-----	-----
06	486	03606	56020	15774	00900	73710
	457	016x2	63000	15279	00900	73804
	478	50910	62031	15781	32560	75709
12	486	23606	70030	15877	10772	75205
	457	11205	70030	14982	12600	72703
	478	60906	68038	15882	32502	77208
18	486	71406	65252	14984	39575	77814
	457	30712	70021	13988	32500	75717
	478	60808	70022	15388	32506	79712
Día 29						
00	486	60506	60012	14377	45570	75309
	457	10708	68011	13582	12500	77210
	478	70911	60038	15082	42460	75207
06	486	03606	60011	15374	00900	73806
	457	21602	63130	x5279	23500	75103
	478	81006	56602	15777	55470	75702
12	486	53606	68019	15876	12529	73312
	457	21208	70021	14982	22600	73207
	478	60503	68012	15981	32560	75216
18	486	70503	68602	15186	58520	73715
	457	30712	70012	14288	22506	79714
	478	61005	70022	15888	32566	79709
Día 30						
00	486	63606	62018	14777	48520	75309
	457	11208	68011	14282	12500	77217
	478	60906	65022	14482	32520	75400
06	486	23606	60130	14975	29500	73810
	457	21402	62021	14279	22500	75710
	478	51010	58131	15781	43460	75720
12	486	50506	68039	15877	29576	75312
	457	30905	70030	14682	12506	75207
	478	40908	70022	15982	22561	77204
18	486	41406	74011	15588	39506	79711
	457	60710	68032	14284	22598	79707
	478	31004	75021	16190	21561	77711
Día 31						
00	486	60506	64132	16177	39520	75312
	457	50714	66032	14982	22506	77214
	478	70000	65602	16281	42560	75209
06	486	13606	60010	16175	12500	73813
	457	01202	65001	14981	00900	75810
	478	71903	58136	16381	45470	79708
12	486	53605	64032	16977	32522	75318
	457	11205	70030	15281	11600	75313
	478	31003	70012	16984	12562	77215
18	486	61410	80172	16287	39526	77714
	457	30515	72012	14988	22601	77714
	478	50908	75031	16988	32560	79711

SERVICIO METEOROLOGICO NACIONAL
OBSERVACIONES DE VIENTOS EN ALTURA CON GLOBO PILOTO

MES DE AGOSTO DE 1957

Día 1									
485	12481	0810	21119	1223	41223	1226	61325	1422	81322
	1321								
485	18431	0919	21119	1016	41014	1013	60913	1013	81114
Día 2									
485	12411	0612	20714	0711	40712	0911	61019		
485	18441	1309	21010	0909	40814	1019	61222	1117	81117
Día 3									
485	12400	0310	20522	0514	40614	0614	60718	0720	80720
	0722	99991	00624	20632	40538	60630	80630		
485	18432	PIRA							
Día 4									
485	12481	0510	20714	0813	40814	0818	60819	0920	80921
	0920	99991	00822	20715	40612	60809	80905		
485	18441	1609	21210	1113	40912	0916	60815	0818	80919
	0920	99991	00911	21110	40817	60916			
Día 5									
485	12481	0811	20811	0912	40913	0813	60710	0910	81007
	1107	99991	01309	21806	42603	61008	81009	99992	00910
	31014	51211							
485	18441	1502	21104	1104	21006	1007	60704	0502	
Día 6									
485	12481	0110	20914	0915	41015	0914	60917	1019	81019
	1016	99991	01013	21106	40905				
485	18411	1108	21505	1205	41020	1014	60917	1016	81116
	1116	99991	01215	21015	40910	61013			
Día 7									
485	12481	0809	21009	1109	41212	1315	61215	1115	81015
	1113	99991	01111						
485	18441	1312	21216	1214	41214	1214	61314	1414	81314
	1312	99991	01312						
Día 8									
485	12411	0511	20914	1017	41017	1121	61121	1222	81229
	1130	99991	01241	21157					
485	18442	0905	20205	3504					
Día 9									
485	12481	0216	0517	0820	40818	0718	60820	0721	80722
	0721	99991	00918	20913	40811				
485	18441	1213	21217	0913	40511	0509			
Día 10									
485	12481	0406	20606	0706	40706	0705	60806	0906	80906
	1006								
485	18441	1703	21501	0805	40911	0916	60918	1115	81115
	1112	99991	01014	20816					
Día 11									
485	12482	0510	20713	0815	41016	1018	61119	1121	81122
	1023	99991	01020	21019	41116	61107	80712		
485	18400	0905	21112	1015	40916	0619	60717	0818	80819
Día 12									
485	12400	0909	21117	1217	41220	1327	61327	1224	
485	18431	1216	21120						
Día 13									
485	12400	0512	20818	0821	40819	0820	60823	0923	80825
	0822	99991	00822	20831	40935				
485	18431	1216	21115	0612	40613	0715	60723	0726	80726
	0725	99991	00725	20727					
Día 14									
485	12481	0615	20217	0617	40613	0614	60614	0814	81015
	1316	99991	01522						
485	18411	0220	20116	0318	40414	0613	60725		
Día 15									
485	12481	1306	21307	1308	41208	1209	61109	1208	81208
	1309								

SERVICIO METEOROLOGICO NACIONAL
OBSERVACIONES DE VIENTOS EN ALTURA CON GLOBO PILOTO

MES DE AGOSTO DE 1957

Día 15									
485	18431	1207	21107	0906	40806	0706	60706	0806	81005
	0707	99991	01006	21007	41008	61108	81107	01106	
Día 16									
485	12481	0309	20712	0812	40814	0913	60914	0814	80712
	0612	99991	00410	20410	40612	60714	80413	99992	00415
	30506	50512	99993	00612					
485	18431	1707	21604	1602					
Día 17									
485	12411	0407	20813	0912	41012	0914	61014	1012	81012
	1010	99991	01009	21008	41208	61004	80407		
485	18431	1405	21205	0908	40808	0810	60811	0810	80810
	0910	99991	01108	21207					
Día 18									
485	12481	0607	21110	1111	41111	1112	61014	1014	81012
	0910	99991	00911	20710	40907	61305	82103	99992	02506
	32415	52411	99993	02714	53005				
485	18441	1409	21411	1310	41212	1311	61312	1208	81006
Día 19									
485	12411	0506	20712	0712	40713	0912	60915	0916	80916
	0814	99991	00913	20911	41011	61009	80705	99992	02403
	32605	53506	99991	02709	52806	83010			
485	18421	PIRA							
Día 20									
485	12481	0317	20618	0717	40718	0717	40718	0718	60819
	0919								
485	18411	0514	20408	0410					
Día 21									
485	12481	3616	20322	0404	40525	0622	60721		
485	18411	PIRA							
Día 22									
485	12481	0306	20407	0505	0904				
485	18441	1409	21312	1215	41115	1113	61113	1214	81216
Día 23									
485	12481	1003	21105	1105	41105	1106	61109	1108	81209
	1208	99991	01208	21308	41307	61304			
485	18442	1607	21104	0904	40204	0805	61005	1007	81006
	0808	99991	01106	21208	41307	61305	81306	99992	01309
	31309	51107							
Día 24									
485	18441	0310	20511	0610	40610	0710	60911	0913	81015
	1014	99991	01014	21119	41111	61410	81620	99992	61714
	31218	51425	99993	01220	51320				
485	18441	1610	21512	0611	40710	0506	60609	0707	80606
	0707	99991	00908	21012	41210	61509			
Día 25									
485	12481	0309	20610	0610	40512	0514	60615	0814	80714
	0614	99991	00515	20405	40308				
485	18441	1406	20403	0407	40408	0610	60809	1008	81008
	0808	99991	00607						
Día 26									
485	12481	0407	21008	1105	41104	0705	60906	1007	81309
	1409	99991	01210	21207	40908	60709	80411	99992	00213
	30610	50214							
485	18432	1210	21212						
Día 27									
485	12400	1014	21115	1114	41214				
485	18441	1215	21113	1013	41013	1014			
Día 28									
485	12482	0115	20417	0621	40621	0621	60621	0621	80520
	0721	99991	00723	20721					
485	18441	1016	20606	0511	40612	0512			
Día 29									
485	12481	0313	20612	0717	40716	0616	60713	0913	81013
	0915	99991	01010						
485	18431	1106	20906	0806	40710	0611			

SERVICIO METEOROLOGICO NACIONAL
OBSERVACIONES DE VIENTOS EN ALTURA CON GLOBO PILOTO

MES DE AGOSTO DE 1957

Día 30									
485	12411	0808	20813	0915	41117	1015	60914	0914	80906
	0819	99991	00820	20723	40916	60719			
485	18441	1220	21118	1013	40813	0915	60919	0922	80923
	0921	99991	00919	21117	41019	61018	81020		
Día 31									
485	12400	0908	21115	1215	41313	1314	61216	1216	81216
	1216	99991	01216	21219	41013				
485	18431	1310	21211	1009	40910	0605			

REPUBLICA DOMINICANA

SECRETARIA DE ESTADO DE LAS FUERZAS ARMADAS

SERVICIO METEOROLOGICO NACIONAL.

Dominican Republic

LIBRARY
JAN - 2 1957
WEATHER BUREAU

BOLETIN MENSUAL

CLIMATOLOGICO

SEPTIEMBRE 1957

PUBLICADO POR LA OFICINA CENTRAL
DEL SERVICIO METEOROLOGICO NACIONAL
CIUDAD TRUJILLO, D. N.

REPUBLICA DOMINICANA

S E R V I C I O M E T E O R O L O G I C O N A C I O N A L

SEPTIEMBRE 1957

I N D I C E

Informe del Tiempo correspondiente.....1
Datos Climatológicos de la República Dominicana.....2
Gráfico del Tiempo en Ciudad Trujillo.....7
Gráfico de Temperatura y Lluvia en estaciones seleccionadas.....8
Observaciones Sinópticas principales.....9
Observaciones de Vientos en Altura con Globo Piloto.....12

REPUBLICA DOMINICANA

SERVICIO METEOROLOGICO NACIONAL

INFORME DEL TIEMPO CORRESPONDIENTE AL MES DE SEPTIEMBRE DE 1957

PRESIONES: Los promedios mensuales han sido los siguientes: Ciudad Trujillo, 761.2 mm., presión normal. San Cristobal, 761.1 mm., presión 1.8 mm., por encima de la normal. Puerto Plata, 760.2 mm., normal. Cabo Engaño, 761.5 mm., presión 1.8 mm., más que la normal.

TEMPERATURAS: La temperatura en el país durante el mes de septiembre fué ligeramente superior a la normal. Las temperaturas extremas se registraron en Valverde, Provincia de Santiago y en Constanza, Provincia de la Vega, con 39.0°C. y 11.0°C. respectivamente.

LLUVIAS: Estas han sido superiores a las normales en las regiones Oeste y Noreste e inferiores en las regiones Sureste, Suroeste, Norte y Noroeste; la actividad lluviosa fué más numerosa en la segunda quincena. La mayor precipitación fué registrada en Bánica, Provincia San Rafael, con 573.1 mm., en 19 días de lluvia.

HUMEDAD RELATIVA: Las registradas en Ciudad Trujillo, fueron 94.1%, la más alta durante el mes, y 84.0% la más baja, como promedios diario, y 88.5% como promedio mensual. En San Cristobal, Puerto Plata y Cabo Engaño se registraron como promedios mensuales 78.6%, 79.1% y 78.1% respectivamente.

VIENTOS: En Ciudad Trujillo durante este mes, el promedio de Velocidad fué de 10.7 Kilometros por hora, y las frecuencias de direcciones fueron las siguientes: Del Norte 51% del Nordeste 19% del del Sur 2% del Suroeste 1%, del Oeste 2% y del Noroeste 2%. La mayor velocidad fué registrada el día 11, siendo de 48 Kilometros por hora del Este. En San Cristobal predominaron los vientos del Norte, con una velocidad máxima de 48 Kms. por hora del Norte, registrada el día 11. En Puerto Plata los vientos predominantes fueron del Este, con una velocidad máxima de 37Kms. por hora del Noreste, registrada el día 3. En Cabo Engaño predominaron los vientos del Este, con una velocidad máxima de 24 Kms. por hora del Este, registrada el día 3.

INSOLACION: En Ciudad Trujillo se registraron 187 horas y 3 minutos de Sol durante este mes. En San Cristoabal 189 horas y 55 minutos.

NUBOSIDAD: La nubosidad ha sido considerable en el pais durante este mes. En Ciudad Trujillo se registraron 2 días claros, 19 seminublados y 9 nublados. En San Cristobal 1 día claro, 27 seminublado y 2 nublados. En Puerto Plata 9 días claros, 20 seminublados y 1 nublado. En Cabo Engaño 20 días seminublados y 10 nublados.

TORMENTAS: Un Huracán y tres tormentas tropicales ocurrieron durante este mes, sin que ninguno presentara peligro directo al pais. El día 6 próximo a la latitud 15.5 Norte, longitud 39.5 Oeste, se originó el Huracán Carrie. Durantes los días 7, 16 y 21 se originaron las Tormentas Tropicales Debbie, Esther y Frieda respectivamente.

JUAN BAUTISTA CAMBIASO V.,
Director General
Servicio Meteorológico Nacional.

CIUDAD TRUJILLO, D.N.
SEPTIEMBRE DE 1957.

JBCV/lpt.

REPUBLICA DOMINICANA

SERVICIO METEOROLOGICO NACIONAL

DATOS CLIMATOLOGICOS DE LA REPUBLICA DOMINICANA CORRESPONDIENTES

AL MES DE SEPTIEMBRE DE 1957

REGIONES	LATITUD NORTE	LONGITUD OESTE	TEMPERATURAS PROMEDIOS MENSUALES MAX.	MIN.	MED.	LLUVIAS (M.M.)	DIAS
REGION SURESTE:							
CIUDAD TRUJILLO	18 27	69 53	31.4	22.2	26.8	229.5	18
EST. AEROPUERTO			30.9	22.8	26.9	219.3	16
UNIVERSIDAD			31.2	24.2	27.7	197.8	16
BAYAGUANA			33.9	23.7	28.8	158.8	13
CABO ENGAÑO	18 37	68 14	31.6	26.5	29.1	66.2	8
HATO MAYOR	18 45	69 15	34.1	22.1	28.1	282.9	13
HAC.BUENA VISTA						277.4	21
HIGUEY			34.4	23.7	29.1	119.8	11
ING. ANGELINA							
Batey Atilano #1						307.3	
" Atilano #2						402.8	
" Central						132.6	
" Transportador						154.2	
" Higuamo #2						135.9	
" Higuamo #3						231.1	
" Moruno						153.7	
" San Juan Bta						143.5	
" Constancia						186.4	
" Santo Angel						156.2	
" San Felipe						134.6	
" Amelia						205.0	
Colonia Laura							
ING. BOCA CHICA							
Batey Central						228.1	13
" Gautier						218.7	14
" Jube						227.3	12
" Guayabal						205.0	14
" Victorina						151.1	10
" Brujuelas						185.2	15
" Hato Viejo #2						195.8	14
" Hato Viejo #3						167.4	14
" Mamey						244.9	16
" Mula						212.3	11
" Tumba						257.8	14
" La Cruz						160.0	10
" Babilonia						268.2	13
" Comejo						154.7	15
" San Isidro						218.9	18
ING. CAEY							
Batey Central						94.0	4
" Campo Arriba						88.1	8
" Campo Abajo						62.2	5
" Atilano S.J.						81.3	6
" Las Mercedes						61.0	4
" Laura Amelia						90.2	11
" Pizarrete						73.7	3
" San José						67.3	3
" Catalina						96.0	6
" Las Auyamas						56.1	6
ING. CATAREY							
Batey Central						270.5	20
" Basima						199.9	19

REGIONES	LATITUD NORTE	LONGITUD OESTE	TEMPERATURAS PROMEDIOS MENSUALES MAX.	MIN.	MED.	LLUVIAS (M.M.)	DIAS
Col. Catarey							
" Hormigo						236.7	19
" Km. 55						287.0	20
" Km. 63						196.3	21
" Piedra Blanca						00.0	0
" C. Maimon						140.2	7
ING. CONSUELO						275.6	14
ING. CRISTOBAL COLON			30.9	23.0	26.9	104.9	15
ING. CENTRAL OZAMA							
Batey Central						158.5	12
" Yabacao						114.3	13
" Mata Mamón						146.8	11
" San Joaquin						150.1	18
" Mata Indios						93.2	11
" Réventón						191.3	13
" La Ceiba						197.6	13
" Chirino						123.7	10
" Tosa						155.7	16
" El Dean						231.6	18
ING. PORVENIR							
Batey Central						151.4	7
" Porvenir						118.1	14
" Esperanza						123.2	13
" El Soco						131.8	11
" Los Arados						115.3	9
" Cumayaza						74.9	13
" Monte Km 10						102.9	7
" M.Cumayaza						83.8	9
" Pico Blanco						163.3	10
" Olivares #1						183.9	11
" Olivares #2						146.0	14
" Regajo						89.2	11
" Eureka						112.3	10
" Jagual						106.9	14
ING. QUISQUEYA						204.0	14
ING. CENTRAL R.HAINA							
Batey Arenoso						104.1	9
" Ara						175.3	10
" Aserradero						189.2	16
" Altagracia						200.7	10
" Antoncí						205.7	13
" Nuevo						249.4	15
" Bermejo						220.2	11
" Carmona						240.0	16
" Cojobal						192.5	18
" Cabeja de Toro						165.1	15
" Doña Maria						220.2	14
" Enriquillo						161.3	15
" Frias						222.2	14
" Gonzalo						273.0	20
" Guanuma						233.7	19
" Hoyo de Pum						161.3	13
" Juan Sanchez						175.3	9
" Los Jovillos						167.6	16
" Las Charcas						297.2	19
" La Duquesa						224.8	11
" Los Macos						178.6	17
" Payabo						161.3	19
" Rincón Claro						306.1	17
" Santa Ana						161.3	14
" San Pedro						290.8	20
" Sabana Larga						224.8	18

REGIONES	LATITUD NORTE	LONGITUD OESTE	TEMPERATURAS PROMEDIOS MENSUALES MAX.	MIN.	MED.	LLUVIAS (M.M.)	DIAS
Batey San Antonio						248.9	18
" Taranas						204.5	13
" Zapote						237.5	15
ING. CENTRAL ROMANA							
Batey Bermejo						141.7	9
" Cacata						73.2	11
" Cajuil						159.5	8
" Campiña						175.8	10
" Campo Alegre						117.3	7
" Concho Primo						114.3	9
" Cuya Norte						139.4	12
" Chavón Abajo						105.2	6
" Espinillo						217.9	11
" Estante Alto						312.7	9
" Gina						63,5	7
" Goico						104.1	10
" Guanábanas						199.4	10
" Guaymate						123.7	8
" Guerrero						194.6	11
" Higueral						141.0	9
" La Guázuma						193.5	10
" La Luisa						136.4	7
" La Noria						90.2	8
" La Ceja						100.8	11
" Magdalena						295.7	11
" Mercedes						217.2	11
" Mosquitos						144.8	6
" Nigua						201.2	10
" Nuevo Aletón						166.9	11
" Pintado 105						107.2	8
" Pintado 108						139.2	10
" Ramón Gordo						165.6	10
" R. Viejo						149.5	7
" Sabana						122.7	9
" Salado						90.2	8
" San J.B.Arias						107.2	7
" Santa Clara						134.6	5
" " Lucía						77.5	8
" " Rosa						147.8	13
" P. Nuevo						57.7	10
ING. SANTA FE						137.2	12
Batey Alemán						145.0	13
" Bobadilla						115.3	11
" Inocencia						176.0	11
" Americana						218.7	14
" Monte Cristy						221.2	16
" La Balsa						186.9	15
" La Cubana						224.8	15
" Jabilla Gorda						213.6	15
" Amador						211.1	10
" Concho Primo						241.8	14
" Cabeza de Toro						148.1	12
" Diego						215.1	8
" Piñones						214.6	13
" Regajo						128.3	9
" Campiña						266.7	12
" Lima						222.8	14
" Bejucal						252.7	14
" Solano						229.6	16
" Arroyo Lucas						224.8	15
" La Gina						306.1	15
" Lechugas						199.1	14

REGIONES	LATITUD NORTE	LONGITUD OESTE	TEMPERATURAS PROMEDIOS MENSUALES MAX.	MIN.	MED.	LLUVIAS (M.M)	DIAS
BATEY COPEY						158.5	13
" ALTAGRACIA						215.9	14
" HIGUEYANA						196.8	13
" MARCHENA						193.3	7
" GUANABANAS						253.7	13
" GUAZABA						208.3	13
" BARAGUEYANO						262.9	15
" GUAYACANES						274.3	15
" HIGO						222.2	8
LA ROMANA	18.24	68.57	33.1	23.4	28.3	126.0	16
LOS LLANOS						65.6	4
MONTE PLATA	18.48	69.46	29.5	22.7	26.1	276.9	17
SAN CRISTOBAL	18.24	70.06	31.9	21.4	26.6	114.1	18
SAN PEDRO DE MACORIS	18.25	69.19	31.9	24.1	28.0	116.8	10
PUNTA CAUCEDO			31.7	22.4	27.1	191.5	17
SEIBO	18.45	69.01	34.8	22.1	28.3	80.6	13
VILLA ALTAGRACIA			31.9	23.6	27.7	149.3	17
YAMASA			30.9	19.9	25.4	135.9	9
REGION NORESTE							
CEVICOS	19.00	69.58	32.3	21.8	27.1	164.6	17
COTUY	19.03	70.08	31.4	24.0	27.7	185.4	13
ESC.AGRIC.S.J.BOSCO	19.23	70.31	31.0	22.2	26.6	85.7	12
HACIENDA EL YUNQUE						165.0	11
LA VEGA	19.13	70.31	34.9	22.1	28.5	124.4	8
MICHES						115.5	12
MONSEÑOR NOUEL	18.56	70.24	33.4	20.9	27.1	227.5	16
PIMENTEL	19.10	70.06	31.7	22.5	27.1	118.5	13
SABANA DE LA MAR	19.03	69.23	30.7	22.4	26.5	176.6	24
SALCEDO	19.32	70.24	35.0	22.5	28.7	116.2	13
SAMANA	19.12	69.19	31.4	23.9	27.1	209.2	14
SANCHEZ			34.6	14.2	24.4	186.7	10
SAN FCO. DE MACORIS			33.2	23.2	28.2	156.6	20
VILLA RIVAS	19.10	64.54	31.8	23.7	27.7	265.8	17
REGION SUROESTE							
AZUA	17.27	70.48	32.5	22.3	27.4	54.4	4
BANI			35.2	24.1	29.7	59.6	5
BARAHONA	18.12	71.04	32.5	27.0	29.7	33.4	5
CABRAL						10.4	3
CONSTANZA			25.5	12.6	19.1	148.3	14
LA ESTANCIA #1						33.5	5
" " #2						17.2	3
" " #3						35.0	4
" " #4						27.6	4
" " #6						23.6	3
PADRE LAS CASAS			32.3	20.3	26.3	70.3	13
PEDERNALES						60.4	1
POLO			29.1	17.0	23.1	173.6	17
RANCHO ARRIBA						63.6	21
SAN JOSE DE OCOA	18.32	70.30	26.4	17.5	21.9	152.6	17
S.J. DE LA MAGUANA	18.43	71.13	32.0	20.2	26.1	98.4	13
REGION NOROESTE							
DAJABON						181.2	15
GRENADA COMPANY						63.8	11
DOMINICAN						0	0
HIGUERO						87.6	2
ISABEL						33.0	6
JARAM						53.8	4

REGIONES	LATITUD NORTE	LONGITUD OESTE	TEMPERATURAS PROMEDIOS MENSUALES MAX.	MIN.	MED	LLUVIAS (M.M)	DIAS
JULIAN						59.2	5
LA CRUZ						22.9	5
MADRE						41.1	4
MAGUACA						79.2	5
PUERTO LIBERTADOR						113.5	10
SANITA						76.7	2
WALTERIO						73.2	5
JARABACOA	19.06	70.37	30.0	16.8	23.4	48.4	8
MONCION	19.25	71.09	34.7	18.3	26.5	104.6	4
MONTE CRISTY	19.51	71.39	34.6	23.8	29.2	11.1	4
SALTO DE JIMENOA						85.4	10
SAN JOSE DE LAS M.			32.8	18.3	25.5	82.6	9
SANTIAGO	19.26	70.42	30.5	25.2	27.9	58.5	12
SANTIAGO RODRIGUEZ	19.29	71.21				107.6	6
VALVERDE	19.34	71.04	37.1	22.3	29.7	117.9	6
VILLA ISABEL			36.7	19.5	28.0	47.1	5
REGION NORTE							
PUERTO PLATA	19.41	70.40	31.9	24.3	28.1	29.9	7
ALTAMIRA			33.6	20.7	27.1	82.1	12
CABRERA	19.37	69.53				107.1	9
GASPAR HERNANDEZ						102.4	12
IMBERT			34.5	20.4	27.5	35.9	8
INGENIO AMISTAD						68.6	6
BATEY SABALLO						83.8	2
ING. MONTE LLANO						44.7	3
BATEY ATOLLADOR						52.1	3
" " CARABALLO						49.8	1
" " MOZORVI						21.8	1
JULIA MOLINA						148.3	8
LUPERON			34.0	22.7	28.3	50.6	4
RIO SAN JUAN						80.2	9
YASICA							
REGION OESTE							
BANICA	18.34	71.41	34.0	18.0	26.0	573.1	19
EL CERCADO	18.43	71.30				224.0	12
ELIAS PIÑA	18.53	71.44				175.4	11
HONDO VALLE			29.4	18.1	22.3	207.8	15
JIMANI	18.27	71.46	34.3	23.7	29.0	95.6	6
LAS MATAS DE FARFAN						111.8	9
NEYBA	18.24	71.24				7.5	3
PUERTO ESCONDIDO			33.7	14.4	24.1	55.0	3
RESTAURACION						369.5	10

JUAN BAUTISTA CAMBIASO V.,
Director General
Servicio Meteorológico Nacional

CIUDAD TRUJILLO, D. N.
MES DE SPTIEMBRE DE 1957.

SERVICIO METEOROLOGICO NACIONAL

GRAFICO DEL TIEMPO EN CIUDAD TRUJILLO-MES DE SEPTIEMBRE DE 1957

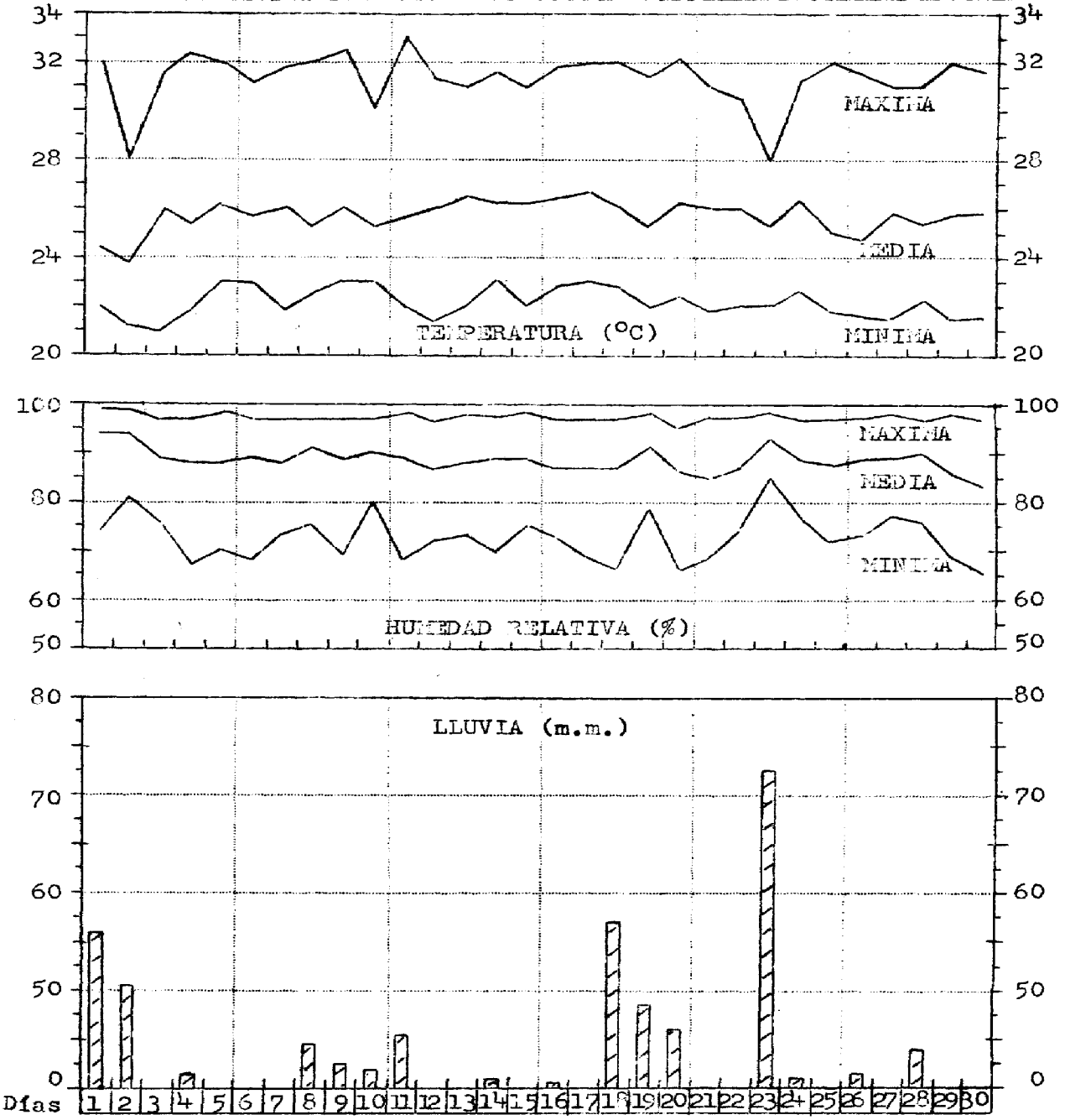

ROSAS DE FRECUENCIA DE LAS DIRECCIONES DEL VIENTO

0100HL	0700HL	1300HL	1900HL	TOTAL
N 87%	N 90%	N 7% NW 3	N 53%	N 53%
NE 7	NE 7	NE 10 S 7	NE 34	NE 19
E 3	E 3	E 3 SW10	E 3	E 3
SE 3		SE 57	SE 7	SE 20
		W 3	W 3	S 1
				SW 1
				W 2
				NW 1

R.QUEZADA.-

SERVICIO METEOROLOGICO NACIONAL
SEPTIEMBRE 1957

GRAFICO DE TEMPERATURA Y LLUVIA EN ESTACIONES SELECCIONADAS

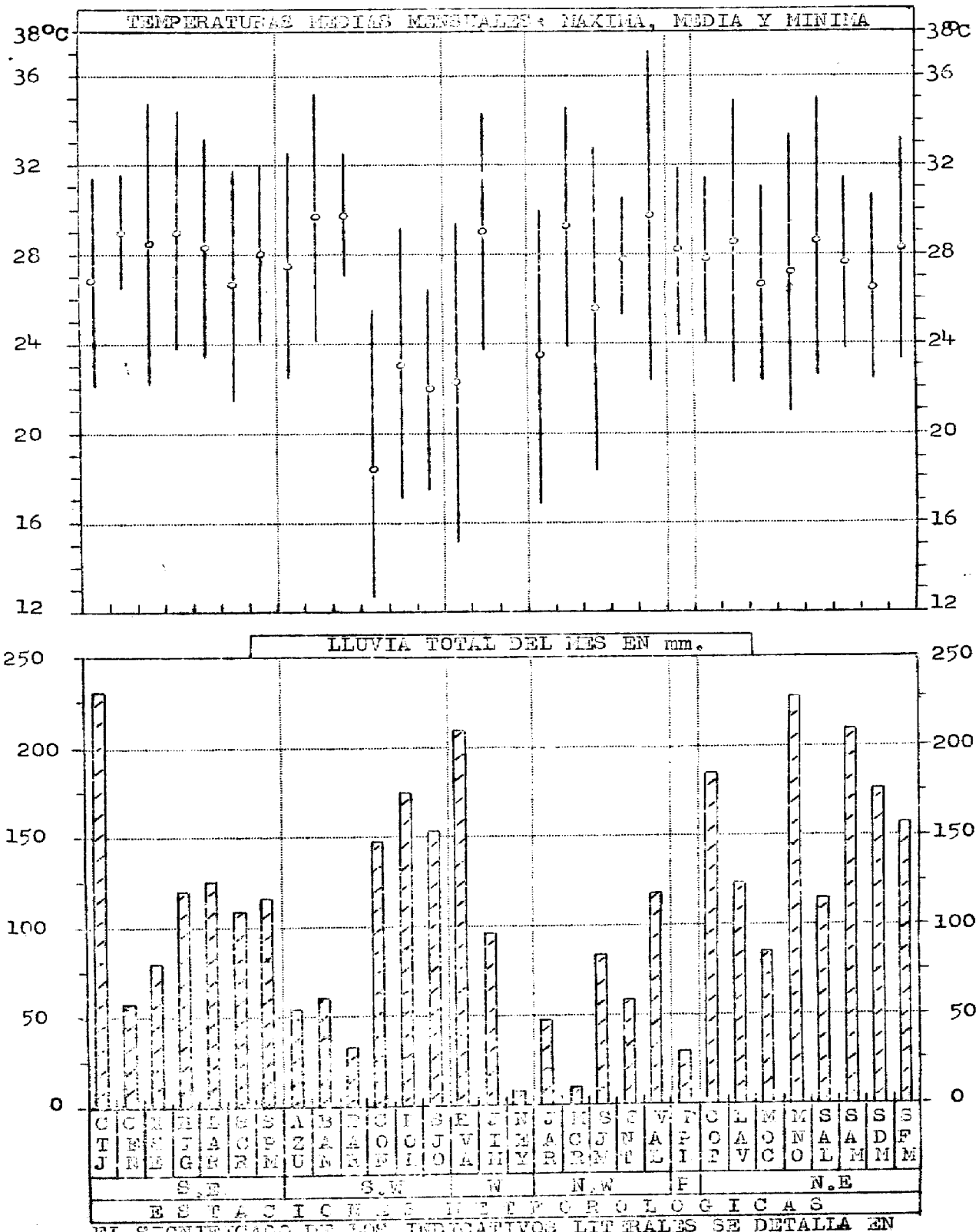

EL SIGNIFICADO DE LOS INDICATIVOS LITERALES SE DETALLA EN LA PAGINA SIGUIENTE.)

R. Quezada.-

REGION SURESTE

CTJ - Ciudad Trujillo
CEN - Cabo Engaño
ESE - El Seibo
HIG - Higüey
LAR - La Romana
SCR - San Cristóbal
SPM - San P. de Macorís

REGION SUROESTE

AZU - Azua
BAN - Baní
BAR - Barahona
CON - Constanza
POL - Polo-Barahona
SJO - San José de Ocoa

REGION OESTE

HVA - Hondo Valle
JIM - Jimaní
NEY - Neyba

REGION NORTE

PPL- Puerto Plata

REGION NOROESTE

JAR - Jarabacoa
MCR - Montecristi
SJM - San José de las M.
SNT - Santiago
VAL - Valverde

REGION NORESTE

COT - Cotuí
LAV - La Vega
MOC - Moca
MNO - Monseñor Nouel
SAL - Salcedo
SAM - Samaná
SDM - Sabana de la Mar
SFM - San Fco. de Mrís.

RESUMEN DE LAS OBSERVACIONES SINOPTICAS PRINCIPALES
MES DE SEPTIEMBRE DE 1957
Decena del 1 al 10

Día 1						
00	486	70503	62169	16176	49578	75308
	457	30610	63012	15284	38600	77210
	478	70910	62032	16282	53560	77204
06	486	03606	64000	16573	00900	73409
	457	01405	61000	15281	00900	73714
	478	30910	58012	15981	22560	75711
12	486	23606	66030	16277	13501	75309
	457	31203	70030	15681	38600	72210
	478	40906	70030	15982	26569	77205
18	486	83610	60292	15475	89500	75711
	457	60716	65171	14984	58510	77715
	478	60906	75023	16389	42661	81703
Día 2						
00	486	83603	60296	16273	89500	73316
	457	81405	58959	15277	89600	72317
	478	81408	58532	16781	66470	75224
06	486	43606	58136	15173	39520	72811
	457	———	———	———	———	———
	478	60904	58012	15881	33570	73716
12	486	70504	60039	15874	39526	73212
	457	51604	70031	14281	50806	73210
	478	40906	70012	16282	22565	75215
18	486	83306	58606	16377	85500	75715
	457	71216	68031	13988	36638	66813
	478	70903	70032	16586	53575	75706
Día 3						
00	486	50503	60012	15975	25508	73308
	457	51108	62022	14684	28633	73214
	478	70903	58022	17482	53570	77217
06	486	23606	60012	16273	22500	73809
	457	11502	60012	14979	12600	72710
	478	51506	58012	17881	33570	72709
12	486	33606	65030	16675	12506	73313
	457	61305	70031	14979	26606	72210
	478	———	———	———	———	———
18	486	21406	70010	16986	23500	79813
	457	60720	70032	14290	26608	77821
	478	30922	75012	17190	21572	75707
Día 4						
00	486	10903	64019	16778	19500	77306
	457	11212	63012	15682	12500	75221
	478	40908	62012	17584	42400	75204
06	486	53603	60032	17574	12531	73712
	457	———	———	———	———	———
	478	50912	60031	17281	32560	75712
12	486	43603	62030	17675	12521	73310
	457	41402	70030	16981	40901	70220
	478	00908	70000	18084	00900	75227
18	486	51806	66022	16687	32501	73718
	457	20014	75011	16390	12501	75713
	478	50706	75031	17889	32560	77706
Día 5						
00	486	50506	60019	16676	39566	75307
	457	10912	64021	15982	11500	72210
	478	40510	60012	18382	32400	75107
06	486	23606	64030	16675	29540	73817
	457	11404	62038	15879	10703	77720
	478	40908	60021	17681	31560	75714
12	486	23606	66020	17478	23500	77313
	457	21104	72021	16681	12606	72217
	478	50904	65031	16982	41561	75211
18	486	62706	67032	15986	49508	77717
	457	40712	———	15288	38500	79714
	478	50909	75022	16688	42560	75721

Día 6						
00	486	53603	60012	15977	58500	75308
	457	31208	65021	15282	12630	77213
	478	60908	60032	18983	53560	75236
06	486	43606	60021	16974	12521	73805
	457	———	———	———	———	———
	478	60912	58022	17882	52560	75711
12	486	73604	64039	17275	32578	75309
	457	20903	70021	16379	22500	72107
	478	50906	60031	18984	42562	75211
18	486	61406	68022	15986	43503	77717
	457	40712	70022	14688	28506	79720
	478	30904	75012	16589	22561	75724
Día 7						
00	486	83606	59171	15975	69560	73308
	457	30712	65012	14982	11671	75214
	478	50709	60221	17583	42510	75221
06	486	13606	60019	15873	12500	72714
	457	11604	63011	14679	12500	72713
	478	30911	68012	15882	32600	75726
12	486	53605	65031	16673	22521	72313
	457	41406	72031	15681	12501	70110
	478	50906	70022	16782	42530	77214
18	486	31406	74011	16187	39502	79813
	457	10517	74011	14288	22600	81714
	478	41006	80022	15990	32605	81728
Día 8						
00	486	40506	66031	15177	32560	77404
	457	50718	68031	12982	48570	77204
	478	60808	62032	15087	32560	77400
06	486	43605	60130	15475	39502	73809
	457	21608	63131	13979	23500	73707
	478	61211	60022	15082	42560	77709
12	486	73606	64032	15376	12526	75310
	457	11407	72030	14279	10901	73103
	478	60908	68022	15084	22560	77203
18	486	80506	63172	14382	49510	77819
	457	60712	70032	13988	38576	77707
	478	60906	68022	15088	32520	75712
Día 9						
00	486	43606	60139	14475	39508	73306
	457	51208	65012	13281	22670	79203
	478	60911	60022	14682	42560	77204
06	486	63606	64012	15975	13508	73404
	457	81605	60022	14979	22607	73710
	478	60910	58018	15581	32560	75706
12	486	73606	66022	16278	23508	77311
	457	71208	67032	15681	32508	73110
	478	60908	65802	15882	53575	72209
18	486	70903	70022	14388	49578	75720
	457	40710	70022	14288	38570	81717
	478	60906	75022	16188	42575	75710
Día 10						
00	486	53610	60018	14275	19536	75308
	457	41608	65012	13581	28506	75206
	478	60708	65032	15083	53470	75400
06	486	83606	58032	15075	22537	73403
	457	51408	60252	14979	38636	73400
	478	50912	60022	14682	42520	75709
12	486	83606	67039	15375	22578	73214
	457	51703	61018	14979	48503	72214
	478	60906	65012	16682	53565	75223
18	486	80510	62178	15779	83500	77705
	457	40508	70022	14288	38506	79717
	478	60508	75022	16588	62534	75713

RESUMEN DE LAS OBSERVACIONES SINOPTICAS PRINCIPALES.
MES DE SEPTIEMBRE DE 1957
Decena del 11 al 20

Día 11						
00	486	70506	60022	13977	12510	75207
	457	31204	65022	13581	22601	75203
	478	60710	60012	15382	53470	75204
06	486	63603	60012	13475	22508	73712
	457	41801	61012	12977	48500	75717
	478	50708	58802	14081	43400	75715
12	486	43606	67029	13677	29506	73310
	457	20000	68299	12979	13530	72107
	478	60506	63012	13882	32506	77702
18	486	50510	70022	12390	39508	79719
	457	60507	68292	12284	58560	77717
	478	60708	65022	13288	32526	79714
Día 12						
00	486	33606	64139	12975	29510	73306
	457	81610	56959	13970	89500	70120
	478	60706	60022	13982	53560	75208
06	486	60506	60012	12972	28511	72714
	457	31702	62012	11575	38500	70717
	478	70000	58032	12981	42560	75721
12	486	23604	65020	12975	22500	73210
	457	10000	67021	12277	12500	72114
	478	51006	65012	13192	32660	77210
18	486	41406	74012	12786	33506	77713
	457	20712	70021	14686	22500	79717
	478	51403	70022	13190	22566	77713
Día 13						
00	486	60503	62022	13479	42576	77213
	457	81705	59959	12281	89500	75117
	478	50000	60132	13579	38539	75208
06	486	23606	64020	14975	23500	75404
	457	41402	62019	12977	32807	75813
	478	———	———	———	———	———
12	486	43603	66011	15376	12206	75310
	457	60000	68031	14279	22539	77220
	478	41803	70822	15984	———	79208
18	486	41410	70012	15386	39506	77812
	457	40712	70012	13588	48600	81714
	478	41406	75031	15488	32560	75716
Día 14						
00	486	50503	60139	15381	59500	75310
	457	70708	64022	13582	78500	77103
	478	50910	65132	15572	52570	77201
06	486	60503	59219	15775	43501	75810
	457	71410	———	13979	4887x	737x3
	478	30000	60131	15477	33510	75713
12	486	73606	64178	16176	23526	75311
	457	40902	70031	14679	12539	73204
	478	41404	70012	15984	32561	77209
18	486	41406	68010	15187	33506	77816
	457	60714	70022	13988	38530	79713
	478	40906	75031	16990	31521	77701
Día 15						
00	486	33603	64299	14777	59520	77308
	457	10615	68132	13282	13500	77203
	478	60908	63132	15082	32560	77708
06	486	53603	60012	14275	58500	75816
	457	71405	60022	13277	38536	73710
	478	60908	62022	15482	32566	77705
12	486	63603	67012	14775	33575	75313
	457	61202	70032	13279	22536	73213
	478	41405	70022	15384	22606	75202
18	486	41410	74021	14086	39503	77817
	457	30712	70012	12278	32600	79717
	478	21404	75021	16190	22520	75713

16						
00	486	30506	64011	14277	12510	77310
	457	60610	66132	12982	43530	75214
	478	50805	63132	14784	38570	77400
06	486	53606	60032	13975	32530	73811
	457	11601	63021	12977	12500	72710
	478	40908	60012	14981	42500	77704
12	486	73606	64172	15577	29573	75220
	457	71405	67031	14279	12530	72217
	478	41403	70012	15582	42600	77213
18	486	61406	74176	14787	33516	79714
	457	60712	70031	12988	42508	79717
	478	41208	75022	15390	32606	77713
Día 17						
00	486	80510	60132	15475	49578	70311
	457	———	———	———	———	———
	478	81410	56912	16281	42478	79216
06	486	23606	64020	16175	15530	73402
	457	31601	61012	14976	27670	73400
	478	51403	60012	16181	42466	79702
12	486	43603	66031	17278	29530	77315
	457	51404	67031	14981	22536	73400
	478	30908	70012	17482	21522	77213
18	486	71406	70022	16288	49508	75717
	457	40712	70012	14688	48500	79723
	478	20910	75021	16990	21600	77705
Día 18						
00	486	63613	62139	16277	49560	75213
	457	71210	63032	15282	58570	75210
	478	40710	65022	15882	33510	75203
06	486	13608	60010	15875	10610	73808
	457	41602	60012	15679	48600	73707
	478	40908	63030	16782	42500	77705
12	486	33606	64030	16677	22520	75313
	457	21103	70021	15682	22500	72107
	478	50910	70032	17584	43600	77217
18	486	81410	68802	14788	85500	79723
	457	30612	70031	14288	38500	79717
	478	40708	75031	15589	42560	77720
Día 19						
00	486	83606	60612	14475	65520	73106
	457	11208	65011	14282	12600	75210
	478	40910	65022	14982	23660	75206
06	486	03606	60000	14473	00900	73809
	457	11108	62021	13579	12500	73714
	478	20906	60012	14382	21600	73715
12	486	23606	65030	15177	12505	75315
	457	———	68030	14681	12530	70217
	478	50806	70030	15384	32566	75211
18	486	61403	70152	13482	68500	75724
	457	40712	70031	12988	22604	79720
	478	40709	75012	14088	32560	75719
Día 20						
00	486	33603	62016	13075	37500	75307
	457	40708	65011	12581	11500	75206
	478	40709	63022	13182	42600	75206
06	486	13603	60020	13274	12500	73810
	457	———	———	———	———	———
	478	40910	60022	13582	42600	75709
12	486	33606	64030	13877	22570	75311
	457	———	———	———	———	———
	478	40506	70022	13684	32560	77201
18	486	53606	74172	11989	59500	75725
	457	20710	73021	11980	22600	81720
	478	50708	75032	12790	32660	77722

RESUMEN DE LAS OBSERVACIONES SINOPTICAS PRINCIPALES

MES DE SEPTIEMBRE DE 1957

Decena del 21 al 30

Día 21						
00	486	30506	62136	12675	29531	73307
	457	10605	66011	11982	11500	75211
	478	50806	63132	12982	32560	75206
06	486	13606	64139	13073	19500	73805
	457	01402	62000	10877	00900	72714
	478	30906	65132	12981	32500	75706
12	486	13606	60050	12376	13500	73305
	457	11402	73030	11579	12500	72207
	478	30000	70012	12781	32600	75208
18	486	32406	78030	11886	32500	73814
	457	13608	73021	10888	12600	75711
	478	40904	75031	12590	32565	75706
Día 22						
00	486	50503	62131	12377	39566	75314
	457	23602	68021	10882	12600	75713
	478	50903	62032	12582	43600	72208
06	486	23603	60130	12573	29500	72706
	457	———	———	———	———	———
	478	00000	62000	11975	00900	68711
12	486	30503	65030	11773	12525	73310
	457	11401	72030	09879	12500	72107
	478	30000	70030	12377	32600	75212
18	486	41406	70030	11885	39503	77813
	457	23605	70031	09890	28500	79717
	478	41406	80031	12390	32560	77713
Día 23						
00	486	51406	64132	12182	49570	75311
	457	71803	60616	10879	78500	72210
	478	51404	65132	12382	43560	75210
06	486	81410	60296	14073	89500	73101
	457	———	———	———	———	———
	478	———	———	———	———	———
12	486	80903	63611	14075	69570	75319
	457	20000	70031	11977	12530	72217
	478	81410	58026	14679	45470	75223
18	486	72403	70802	13982	58520	77812
	457	23605	78021	11580	22600	79710
	478	61606	75022	14388	44535	77712
Día 24						
00	486	62703	60809	13978	45510	75310
	457	72602	60139	12581	53520	73217
	478	———	———	———	———	———
06	486	43605	60130	15176	49500	75404
	457	———	———	———	———	———
	478	60906	58132	15882	45470	75704
12	486	73606	60028	15176	68520	75305
	457	22401	70021	14681	12530	73217
	478	21403	80012	15784	20920	79213
18	486	41406	74012	14687	39526	79720
	457	———	———	———	———	———
	478	41405	80022	15590	42600	81719
Día 25						
00	486	33606	62021	14677	22636	75307
	457	———	———	———	———	———
	478	61403	63152	14782	35439	75209
06	486	03606	64000	13973	00900	73815
	457	01801	62001	12977	00900	75713
	478	50000	60032	14481	32560	77711
12	486	13606	66030	14376	13500	75311
	457	21401	70030	13281	22600	72210
	478	20903	70012	14284	22500	77204
18	486	41806	70171	12286	49500	77832
	457	40205	68031	12290	32506	75920
	478	30703	75031	15086	22573	81703

Día 26						
00	486	13606	60019	13273	12500	72311
	457	61402	60132	12281	63500	79210
	478	30706	65021	13082	34600	75205
06	486	03610	60009	13172	00900	72709
	457	01802	61001	12279	00900	73813
	478	10910	62021	13181	11600	75713
12	486	23606	64030	13275	22520	73307
	457	41402	68031	12582	22506	72210
	478	20704	70031	13584	12572	77212
18	486	32308	70010	12386	33500	77817
	457	30507	68022	11590	29506	77717
	478	41103	80022	13090	32525	77709
Día 27						
00	486	43606	62038	13673	78520	72209
	457	51404	60132	12282	53500	75214
	478	60903	63132	13282	53410	75206
06	486	23606	60139	12772	29500	72812
	457	11802	60131	12279	13500	75703
	478	40903	62132	13181	43600	75712
12	486	73603	65179	14672	39578	72321
	457	31401	68031	13279	29506	72220
	478	70000	70018	14479	53572	73221
18	486	51410	74012	12686	33506	79818
	457	40706	70031	11590	38508	77714
	478	60000	75022	13884	44575	77708
Día 28						
00	486	31406	64139	13282	29520	75314
	457	61406	62022	11582	68500	75207
	478	70000	65132	14981	64570	79220
06	486	50906	60806	13676	48520	75711
	457	11602	60131	12277	13600	75603
	478	70906	60138	13681	53570	79714
12	486	73605	64019	14974	58520	73211
	457	21801	70031	13279	22500	73213
	478	61104	65152	13281	44573	77202
18	486	71410	74172	14386	49576	79719
	457	40707	70031	11990	38508	81723
	478	50906	80012	14988	41561	79709
Día 29						
00	486	83610	60136	14273	49578	72302
	457	51104	63132	11981	59500	75207
	478	51106	65012	14382	34560	75204
06	486	13606	62139	14673	19500	73709
	457	11602	60131	13277	13500	69703
	478	50910	60131	15081	48570	79704
12	486	63606	64031	15575	23571	73213
	457	31804	70031	13581	22606	75206
	478	40908	68012	15982	22506	75212
18	486	61406	66172	14488	49535	77814
	457	30512	70817	12588	38600	75717
	478	41008	80022	15188	42500	77712
Día 30						
00	486	63606	60132	14477	49506	73313
	457	20912	62131	13281	23500	75217
	478	50911	68132	15084	32560	77212
06	486	43606	60139	14474	33510	73807
	457	01805	61001	13279	00900	73707
	478	50911	65132	14782	32560	75711
12	486	43608	66039	15076	23526	73310
	457	31405	70031	13979	12530	72110
	478	30910	80012	15482	31500	75211
18	486	41408	70010	13986	48500	73720
	457	20912	75011	12588	22600	75721
	478	41109	78022	15090	32506	77716

SERVICIO METEOROLOGICO NACIONAL
OBSERVACIONES DE VIENTOS EN ALTURA CON GLOBO PILOTO

MES DE SEPTIEMBRE DE 1957

Día 1

485 00411 0507 20907 1010 40715 0716 60715 0516 80515 0614
99991 00626 20515 40625 60517 80520
485 06481 0812 20912 0815 40620 0312 60312 0614 80714 0715
485 12481 0308 20408 0609 40609 0709 60811 0813 80713 0814
99991 00815
485 18481 0307 20908 1203 40907 0908

Día 2

485 00481 PIRA
485 06481 0610 20911 0909 40909 0811 60912 0910 81012 1014
99991 01014
485 12411 PIRA
485 18481 0905 20908 1017 41121 1224 61223 1222 81221 1224
99991 01226 21228

Día 3

485 00411 0904 21108 1209 41209 1109 61108 1110 81210 1211
99991 01212 21216
485 06400 0705 21107 1109 41312 1415
485 12411 0610 21012 1018 41015 1117 61116 1218 81219 1119
99991 01219 21218
485 18431 1407 21412 1412 41311 1413 61315 1319 81316 1313
99991 01112

Día 4

485 00431 1108 21113 1114 41014 0916 60906 1016 81016 1016
99991 01019 21022 40819
485 06400 0614 20919 0919 40916 0914 60912 1016 81017 1018
99991 01120 20923 40919 61020 81219
485 12481 0105 20807 0908 40908 0908 60808 0907 80909 1012
99991 01013 20912 41012 61312 81312 99992 01315 31414
485 18411 0505 20512 0517 40521 0526 60727 0825 80723 0718
99991 00719 20717 40715

Día 5

485 00411 0320 20417 0610 40610 0415 60415 0718 80718 0723
99991 00720 20826 40720 60920
485 06431 0211 20516 0721 40721 0720 60723 0825 80722 0825
99991 00821 20722 40615 60714
485 12481 0210 20617 0718 40820 0822 60822 0822 80926 0926
99991 0923 20925 40716 60710 80610
485 18441 1710 20607 0908 41005 1106 61012 1013 81013 1015

Día 6

485 00481 0910 20903 1108 41118 0912 60715 0709 81213
485 06431 PILO
485 12411 0307 20610 0811 40817 0819 60825 0824 80819 0820
99991 00921
485 18431 1413 21406 0907 40812 0912

Día 7

485 00481 0310 20810 0912 40920 0923 60824 0730
485 06400 1013 20912 0812 40712 0812 60915 1119 81120 1018
99991 01119 21117 41315
485 12481 0311 20717 0918 41021 1017 61020 1117 81219 1320
99991 01418 21415 41515 61410 81112 99992 01207
485 18442 1407 21306 1106 41108 0912 60913 1013 80914 0911
99991 01111 21113 41107 61516 81204 99992 01407 31407 51508
99993 01507 51617

Día 8

485 00411 0907 21109 1110 41112 1113 61012 0909 80809 1012
99991 01014
485 06481 0610 20920 1016 40907 0908 60912 1014 80911 1013
99991 00916 20918 41016 60910 81015
485 12411 0310 20811 0818 40816 0713 60613 0815 80720
485 18400 0814 21021 1029 41032 0932 60830 0725 80728 0724
99991 00719 20822 41032 61219 81216

SERVICIO METEOROLOGICO NACIONAL
OBSERVACIONES DE VIENTOS EN ALTURA CON GLOBO PILOTO

MES DE SEPTIEMBRE DE 1957

Día 9

485	00481	0117	20526	0730	40826	0721	60832	0837	80834	0735
	99991	00631								
485	06481	0317	20517	0728	40828	0827	60730	0833	80835	0827
485	12481	0312	20617	0724	40713	0618	60622	0625	80726	0728
	99991	00724	20728	40620	60618	80615				
485	18411	0306	20306	0504	40804	0706				

Día 10

485	00481	0122	20422	0421	40621	0723	60623	0522	80622	0717
	99991	00717	20720	40618	60716					
485	06481	0311	20616	0818	40818	0718	60718	0617	80717	0715
	99991	00615	20708	40808	60609	80607				
485	12481	0214	20517	0717	40818	0817	60816	0716	80815	0913
	99991	00912	20811	40405	60409	80306	99992	00304	30405	50511
	99993	00712								
485	18481	0620	20415	0418	40518	0513	60615			

Día 11

485	00481	0217	20323	0326	40523	0423	60524			
485	06481	0115	20417	0616	40716	0717	60718	0618		
485	12481	0116	20415	0615	40616	0618	60717	0714	80713	0712
	99991	01414	20814							
485	18481	0108	20513	0613	40614	0615	60614	0513	80510	0608
	99991	00707	20707							

Día 12

485	00481	3618	20219	0419						
485	06411	0113	20516	0717	40715	0814	60715	0713	80813	0910
	99991	00811	20912							
485	12400	0607	20807	1005	40906	0905	60906	0906	81006	1205
	99991	01005	21205	41805	62104	82006	99992	02106	31906	52109
	99993	01911	52211							
485	18442	1507	21405	1404	41504	1503	61503	1403	81304	1503
	99991	01514	21505	41405						

Día 13

485	00431	1306	21205	1104	41006	1006	61106	1405	81605	
485	06481	0904	21005	0905	40908	0907	60903	0903	81203	1003
	99991	00903	21003							
485	12400	1107	21310	1310	41311	1310	60709	1004	81202	1104
	99991	01403	20901	41306	61904	81608	99992	02113	32209	52408
	99993	02211	52222							
485	18441	1712	21611	1610	41306	1406	61104	1206	81405	1502
	99991	01405	21708	41604	61207	81005	99992	02302	31507	

Día 14

485	00481	1302	21506	1306	41106	1105	60703	0604	80604	0806
485	06400	0910	20914	1111	41109	1007	60807	0908	80608	0710
	99991	00713	20709	40612	60910	81108				
485	12400	0607	20807	0908	40807	0906	60907	0909	80911	1011
	99991	00808	20405	40506	60606	80604	99992	02002	32909	52407
485	18431	1506	21103	1003	40805	0805	60805	0804	80804	0903
	99991	00903								

Día 15

485	00481	0612	20715	0724	40826					
485	06400	0309	21116	0918	40915	0911	60808	0709	80505	0812
	99991	00916	20910	40912	61013	80810	99992	00809	30811	50712
485	12400	0511	21212	1212	41211	1209	61108	1012		
485	18431	1411	21312	1210	41109	1106	60905	0704	80202	0203
	99991	00107	20108	40607	61006	81104	99992	02404	32311	52413
	99993	02611	52912							

Día 16

485	00411	0807	21109	1208	41006	1010	61008	1107	81004	1104
	99991	01105								
485	06481	0716	20918	0915	40913	0913	60913	0912	80806	1007
	99991	01207								
485	12481	0410	20912	1012	41111	1011	61012	1111	81311	1411
	99991	01409	21207	42005	62007	82504	99992	02702		
485	18441	1313	21314	1113	41111	1011				

SERVICIO METECROLOGICO NACIONAL
OBSERVACIONES DE VIENTOS EN ALTURA CON GLOBO PILOTO

MES DE SETTIEMBRE DE 1957

Día 17

485	00411	0709	21010	1112	41110	1110	61109	1009	80912	0713
	99991	00816	20720	40812	61214	81312	99992	01509		
485	06481	0410	20715	0818	40817	0716	60714	0714	80912	0912
	99991	00811								
485	12411	0212	20812	0810	40817	0914	60716	0712	80719	0716
	99991	00718	20720							
485	18442	1204	21005	1005	41005	1007	61008	1009	80906	1006
	99991	00905	21105	41106	60906	81006	99992	00905	31006	51106

Día 18

485	00481	0309	20408	0512	40620	0717				
485	06481	0315	20518	0820	40819	0718	60722	0723	80817	0719
	99991	00713								
485	12481	0116	20517	0720	40720	0721	60720	0817	80818	0819
	99991	00815	20712	40615	60812	80717				
485	18431	1415	21208	0607	40207					

Día 19

485	00481	PIRA								
485	06400	0313	20816	0921	40918	0921	60721	0721	80719	0721
	99991	00723								
485	12481	0715	20817	0816	40919	1019	61219	0916	81215	1217
	99991	01015	21014	41115	61219	81119				
485	18481	PIRA								

Día 20

485	00400	0516	20820	0820	41121	1117	61116	1017	81020	1218
	99991	01320	21222	41215	61116	80924	99992	00924	30917	51021
485	06400	0507	20909	1210	41210	1010	61010	1108	81307	1508
	99991	01309								
485	12482	0615	20718	1117	41212	1214	61116	1115	81212	1514
	99991	01517	21416	41417						
485	18411	0409	20509	0510	40608	0708	60713			

Día 21

485	00482	0826	20833	0835	40926	1325	60918	0715	80714	0615
	99991	00616	20620	40617	60524	80721	99992	00724		
485	06400	0810	21110	1212	41211	1109	60710	0610	80609	0810
485	12411	0305	20206	1207	41304	1305	61306	1207	81007	0407
	99991	00904	21205	40606	61607	81908	99992	02304		
485	18441	0910	20610	0710	40709	0508	60208	3608		

Día 22

485	00421	1515	21515	1412	41208	1405	61203	1004	81308	
485	06421	0903	21806	1807	41807	1604	61605	1505	81503	1607
	99991	01506	21607	41507						
485	12400	1504	22008	2008	41907	1706	61708	1607	81806	2012
	99991	02011	22107	42114	62111	82207	99992	02602	30603	50804
	99993	01006	51207							
485	18442	1705	21606	1605	41706	1604	61710	1710	81809	2110
	99991	02010	22208	42214	62114	82014	99992	02114	32216	52110

Día 23

485	00441	1604	21504	1604	41714	1802	61503	1404	81603	1803
485	06411	PIRA								
485	12411	PIRA								
485	18441	PICO								

Día 24

485	00421	PIRA								
485	06400	1405	21510	1510	41612	1610	61810	2010	82112	2116
	99991	02116								
485	12471	0803	21105	1103	41203					
485	18441	1307	21305	1103	41103	1303	61702	1802	81902	1905
	99991	01905	21905	42110	62212	82207				

Día 25

485	00411	0602	20903	0804	40906	0704	60803	0503	83602	3402
	99991	03301								
485	06481	3606	20405	0504	40705	0405	60204	0309	80412	0511
	99991	00806	21104	40603	83505					

SERVICIO METEOROLOGICO NACIONAL
OBSERVACIONES DE VIENTOS EN ALTURA CON GLOBO PILOTO

MES DE SEPTIMEBRE DE 1957

```
485  12482  0408 20508  0409 40410  0312 60210  0209 80207  0406
     99991 00505 20302 42602 60403 83004 99992 02710
485  18441  1502 20203  0307
Día 26
485  00481  3305 20702  0904 41003  0604  60804 0104 83203  0104
485  06471  3612 20414  0512 40612  0612  60412 0410 80309  0206
     99991 00207
485  12400  PIRA
485  18441  0310 20504  0406 40509  0611 60509  0304 80306  0306
     99991 00306 22905
Día 27
485  00400  0409 20510  0610 40809  0809 60907  0707 80509  0109
     99991 00306
485  06481  0308 20906  0906 41008  1009 60906  0706 80804  1104
     99991 01205 20912
485  12481  0308 20608  0607 40507  0405 60503  0802 80704  1005
     99991 00906 20304 40306 60607 81106
485  18431  -1307 21306  1405 40906  0906 61206  1705 81503  1503
     99991 02103 22002 42108 62207
Día 28
486  00441  1308 21309  1309 41107  1105 61004  0903 80302  3602
     99991 03602 23603 40602 62801 82401 99991 02701
485  06442  PIRA
485  12400  0808 20908  0909
485  18431  1517 21517  1613 41610  1609 61609
Día 29
485  00441  PIRA
485  06481  0610 20813  1110 41114  1114 61113  1114 81113  1116
     99991 01017 21021
485  12400  0712 20914  1014 41115  1114 61114  1212 81111  1010
     99991 01010 21808 41712 61712 81712
485  18431  1314 21115  1118 41121  1019 61016  1113 81110  1111
     99991 01111
Día 30
485  00481  0304 21007  1009 40910  0810 60909  0908 80908  0809
     99991 00809 21007 40908
485  06400  1018 21118  0914 40812  0712 60712  0612 80411  0411
485  12481  0612 20813  0815 40815  0818 60819  0818 80819  0819
485  18431  1412 21210  1005 40906  1013 61017  0917 80916  0917
```

REPUBLICA DOMINICANA

SECRETARIA DE ESTADO DE LAS FUERZAS ARMADAS

SERVICIO METEOROLOGICO NACIONAL

BOLETIN MENSUAL CLIMATOLOGICO

OCTUBRE 1957

PUBLICADO POR LA OFICINA CENTRAL
DEL SERVICIO METEOROLOGICO NACIONAL
CIUDAD TRUJILLO, D. N.

REPUBLICA DOMINICANA

S E R V I C I O M E T E O R O L O G I C O N A C I O N A L

OCTUBRE 1957

I N D I C E

Informe del Tiempo correspondiente.....1
Datos Climatológicos de la República Dominicana.....2
Gráfico del Tiempo en Ciudad Trujillo.....7
Gráfico de Temperatura y Lluvia en estaciones seleccionadas.....8
Observaciones Sinópticas principales.....9
Observaciones de Vientos en Altura con Globo Piloto.....12

REPUBLICA DOMINICANA

SERVICIO METEOROLOGICO NACIONAL

INFORME DEL TIEMPO CORRESPONDIENTE AL MES DE OCTUBRE DE 1957

PRESIONES: Los promedios mensuales han sido los siguientes: Ciudad Trujillo 760.4 mm., normal. San Cristobal 760.3 mm., 1.4 mm., más que la normal. Puerto Plata 759.3 mm., normal. Cabo Engaño 760.8 mm., 1.4 mm., más que la normal.

TEMPERATURAS: En la región Oeste la temperatura fué inferior a la normal, en tanto que en las demás regiones no se presentaron variaciones notables. Las temperaturas extremas del país ocurrieron en Valverde Provincia de Santiago y Constanza Provincia de La Vega, con 39.6 oC y 8.0 oC, respectivamente.

LLUVIAS: Las regiones Nordeste, Surdeste y Suroeste registraron precipitaciones inferiores a las normales, en las Noroeste y Oeste precipitaciones normales, y en la Norte la caída fué por encima de la normal. La mayor caída fué registrada en Yasica Provincia de Puerto Plata, con 351.3 mm., en 11 días de lluvia.

HUMEDAD RELATIVA: Las registradas en Ciudad Trujillo fueron 94.5% la más alta durante el mes, y 75.6% la más baja, como promedios diario, y 86.0% como promedio mensual. En San Cristobal y Puerto Plata se registraron como promedios mensuales 77.4% y 78.7% respectivamente.

VIENTOS: En Ciudad Trujillo durante este mes el promedio de velocidad fué de 10.6 Kms. por hora, y las frecuencias de direcciones fueron las siguientes: Del Norte 47%, del Nordeste 17%, del Este 3%, del Surdeste 20%, del Suroeste 2%, del Oeste 8% y del Noroeste 3%. La mayor velocidad fué registrada el día 3, siendo de 48 Kms. por hora del Nordeste. En San Cristobal predominaron los vientos del Surdeste con una velocidad máxima de 42 Kms. por hora del Norte registrada el día 22. En Puerto Plata predominó el viento del Surdeste con una velocidad máxima de 26 Kms. por hora del Este-Nordeste, registrada el día 11. En Cabo Engaño predominaron los vientos del Este, con una velocidad máxima de 36 Kms. por hora del Nordeste, registrada el día 21.

INSOLACION: En Ciudad Trujillo se registraron 216 horas y 34 minutos de Sol durantes el mes. En San Cristobal 212 horas y 45 minutos.

NUBOSIDAD: La Nubosidad fué considerable en todo el pais. En Ciudad Trujillo se registraron 1 día claro 25 seminublados y 5 nublados. En San Cristobal 2 días claros, 27 seminublados y 2 nublados. En Puerto Plata 10 días claros, 19 seminublados y 2 nublados. En Cabo Engaño 3 días claros, 17 seminublados y 11 nublados.

TORMENTAS: No se registraron tormentas en este mes.

JUAN BAUTISTA CAMBLASO V.,
Director General
Servicio Meteorológico Nacional

CIUDAD TRUJILLO D.N.
OCTUBRE DE 1957.-

lpt.

REPUBLICA DOMINICANA

SERVICIO METEOROLOGICO NACIONAL

DATOS CLIMATOLOGICOS DE LA REPUBLICA DOMINICANA CORRESPONDIENTE

AL MES DE OCTUBRE DE 1957

REGIONES	LATITUD NORTE	LONGITUD OESTE	TEMPERATURAS PROMEDIOS MENSUALES MAX.	MIN.	MED	LLUVIAS (M.M.)	DIAS
REGION SURESTE							
CIUDAD TRUJILLO	18 27	69 53	31.1	21.4	26.3	140.1	18
EST. AEROPUERTO			31.1	22.0	26.5	94.2	15
UNIVERSIDAD			30.9	23.4	27.1	125.0	12
BAYAGUANA			33.3	23.4	28.4	143.1	11
CABO ENGAÑO	18 37	68 14	31.3	24.4	27.9	60.3	11
HAC. BUENA VISTA						153.2	8
HATO MAYOR	18 45	69 15	33.2	21.5	27.3	165.2	8
HIGUEY			32.7	22.3	27.5	67.4	8
ING. ANGELINA							
Batey Central						201.7	
" Transportador						162.6	
" Higuamo #2						172.7	
" Higuamo #3						151.4	
" Moruno						234.9	
" San Juan Bta						217.2	
" Constancia						194.3	
" Santo Angel						176.8	
" San Felipe						133.9	
" Amelia						330.2	
" Atilano #1						180.1	
" Atilano #2						168.0	
Colonia Laura						207.0	
ING. BOCA CHICA							
Batey Central						120.3	4
" Gautier						150.9	10
" Jube						139.7	8
" Guayabal						125.7	10
" Victorina						113.0	7
" Brujuelas						106.2	13
" Hato Viejo #2						157.0	7
" Hato Viejo #3						154.9	7
" Mamey						119.1	12
" Nula						166.1	6
" Tumba						162.6	10
" La Cruz						102.9	7
" Babilonia						234.9	10
" Conejo						134.6	9
ING. CAEY							
Batey Central						297.2	9
" Campo Arriba						211.3	8
" Campo Abajo						204.5	9
" Atilano S.J.						256.5	8
" Las Mercedes						204.5	7
" Laura Amelia						211.3	8
" Pizarrete						104.4	8
" San José						100.3	8
" Catalina						173.2	9
" Las Auyamas						184.7	8
ING. CATAREY							
Batey Central						151.1	11
Col. Basima						102.9	10
" Hormigo						183.6	13
" Km. 55						153.2	11

REGIONES	LATITUD NORTE	LONGITUD OESTE	TEMPERATURAS PROMEDIOS MENSUALES MAX.	MIN.	MED.	LLUVIAS (M.M.)	DIAS
Col. Km.63						72.4	5
" Piedra Blanca						193.0	9
" Maimón						184.1	7
ING. CONSUELO						238.0	11
" " CRISTOBAL COLON						149.6	11
" CENTRAL OZAMA						88.1	14
Batey Yabacao						130.0	12
" Mata Maimón						94.7	13
" San Joaquín						122.9	10
" Mata Indios						136.9	13
" Reventón						223.8	17
" La Ceiba						204.2	17
" Chirino						217.7	15
" Tosa						174.2	13
" El Dean						133.6	10
ING. PORVENIR							
Batey Central						170.2	8
" Porvenir						134.6	12
" Esperanza						139.7	12
" El Soco						125.5	10
" Los Arrados						73.2	10
" Cumayaza						94.0	9
" Monte Km.10						121.4	14
" Monte Cumayaza						82.5	11
" Pico Blanco						66.0	9
" Olivari #1						134.6	10
" Olivari #2						123.2	13
" Regajo						88.9	13
" Eureka						59.7	11
" Jagual						119.1	15
ING. QUISQUEYA						195.8	10
" CENTRAL RIO HAINA							
Batey Antoncí						173.3	9
" Altagracia						127.0	10
" Aserradero						144.8	10
" Ara						88.9	10
" Arenoso						17.3	8
" Buena Vista							
" Nuevo						154.7	10
" Bermejo						121.7	8
" Carmona						141.0	11
" Cabeja de Toro						152.4	9
" Cojobal						95.2	15
" Enriquillo						83.8	10
" Frias						145.5	7
" Gonzalo						196.8	14
" Guanuma						72.4	7
" Hoyo de Pum						109.2	7
" Juan Sanchez						81.3	10
" La Duquesa						215.9	10
" Las Charcas						111.8	10
" Los Macos						181.6	9
" Payabo						55.9	7
" Rincón Claro						260.3	12
" Santa Ana						158.7	10
" San Pedro						243.8	11
" Sabana Larga						207.0	14
" San Antonio						168.9	9
" Taranas						128.3	10
" Doña Maria						218.4	9
" Los Jovillos						40.4	6
" Zapote						261.6	9

REGIONES	LATITUD NORTE	LONGITUD OESTE	TEMPERATURAS PROMEDIOS MENSUALES MAX.	MIN.	MED.	LLUVIAS (M.M.)	DIAS
ING. CENTRAL ROMANA							
Batey Bermejo						77.5	9
" Cacata						131.3	10
" Cajuil						142.5	7
" Campiña						88.6	7
" Campo Alegre						89.2	6
" Concho Primo						92.7	9
" Cuya Norte							
" Chavón Abajo						78.5	3
" Espinillos						90.9	8
" Estante Alto							
" Gina						186.2	9
" Goico						249.2	7
" Guanábanas						73.7	7
" Guaymate						90.2	7
" Guerrero						61.0	5
" Higueral						73.9	7
" La Guázuma							
" La Luisa						175.3	4
" La Noria						117.9	6
" La Ceja							
" Magdalena							
" Mercedes						53.3	7
" Mosquitos						57.4	7
" Nigua						43.7	7
" Nuevo Aletón						95.2	7
" Pintado 105						71.6	5
" Pintado 108						236.5	8
" Ramón Gordo							
" R. Viejo						127.0	5
" Sabana						52.7	8
" Salado						82.0	6
" San J.B. Aires						61.0	4
" Santa Clara							
" Santa Lucia						242.6	9
" Santa Rosa						46.5	6
" P. Nuevo						72.1	5
ING. SANTA FE						195.6	9
Batey Aleman						191.4	10
" Altagracia							
" Amador						165.4	10
" Americana						176.5	13
" Arroyo Lucas							
" Baragueyano							
" Bejucal							
" Bobadilla						155.4	8
" Cabeza de Toro							
" Campiña							
" Central							
" Concho Primo							
" Copey							
" Diego							
" El Higo							
" Guanábanas							
" Guazaba							
" Guayacanes							
" Higueyana							
" Inocencia						173.5	8
" Jabilla Gorda						147.3	10
" Monte Cristy						175.0	12
" La Balsa						101.1	9
" La Cubana						105.4	9

REGIONES	LATITUD	LONGITUD	TEMPERATURAS PROMEDIOS MENSUALES MAX.	MIN.	MED.	LLUVIAS (M.M.)	DIAS
Batey La Gina							
" Lechugas							
" Lima							
" Marchena							
" Piñones							
" Regajo							
" Solano							
LA ROMANA	18 24	65 57	32.3	22.6	27.5	95.8	5
LOS LLANOS						180.0	3
MONTE PLATA	18 48	69 46	28.8	21.9	25.3	94.3	12
SAN CRISTOBAL	18 24	70 06	31.6	20.1	25.9	171.0	21
SAN PEDRO DE MACORIS	18 25	69 19	30.3	22.7	26.5	102.2	14
PUNTA CAUCEDO			31.5	21.7	26.6	84.5	11
SEYBO	18 45	69 01	33.7	20.9	27.3	230.6	16
VILLA ALTAGRACIA			31.6	21.7	26.7	96.1	11
YAMASA			30.3	19.5	24.9	80.7	7
REGION NORESTE							
CEVICOS	19 00	69 58	31.9	20.1	26.0	149.8	12
COTUY	19 03	70 08	31.4	21.6	26.5	97.6	10
ESC.AGRIC.S.J.BOSCO	19 23	70 31	31.0	21.1	26.1	41.0	6
HACIENDA EL YAQUE						128.1	4
LA VEGA	19 13	70 31	34.5	20.2	27.4	180.8	9
MICHES			31.0	23.8	27.4	123.5	15
MONSEÑOR NOUEL	18 56	70 24	31.6	19.4	25.5	178.0	7
PIMENTEL	19 10	70 06	32.9	22.0	27.5	55.0	8
SABANA DE LA MAR	19 03	69 22	30.3	21.4	25.9	113.3	19
SALCEDO	19 32	70 24	32.0	21.5	26.7	73.6	6
SAMANA	19 12	69 19	30.8	22.9	26.9	105.6	8
SANCHEZ			33.5	13.6	23.5	121.0	8
SAN FCO. MACORIS			32.1	22.0	27.1	39.5	10
VILLAS RIVAS	19 10	64 54	31.8	22.5	27.1	264.2	14
REGION SUROESTE							
AZUA	17 27	70 48	30.9	22.1	26.5	35.8	4
BANI			35.0	22.2	28.6	46.2	7
BARAHONA	18 12	71 04	31.9	25.4	28.7	96.5	10
CABRAL						14.7	4
CONSTANZA			24.3	11.1	17.7	108.3	11
LA ESTANCIA #1						30.3	4
" " #2						22.5	4
" " #3						35.7	6
" " #4						22.4	3
" " #6						23.8	2
PADRE LAS CASAS						66.0	8
PEDERNALES						111.2	3
POLO			28.7	16.0	22.3	167.0	17
RANCHO ARRIBA						35.6	8
SAN JOSE DE OCOA	18 32	70 30	26.1	16.7	21.4	117.6	12
S.J. DE LA MAGUANA	18 43	71 13	29.3	19.0	24.1	34.2	12
REGION NOROESTE							
DAJABON						139.4	10
GRENADA COMPANY							
Dominican						0.0	0
Higuero						128.3	3
Isabel						73.2	6
Jaram						81.0	9

REGIONES	LATITUD NORTE	LONGITUD OESTE	TEMPERATURAS PROMEDIOS MENSUALES MAX.	MIN.	MED.	LLUVIAS (M.M.)	DIAS
Julian						73.2	8
La Cruz						80.0	7
Madre						74.2	5
Maguaca						59.9	5
Puerto Libertador						50.3	7
Sanita						50.8	1
Walterio						83.8	7
JARANACOA	19 06	70 37	29.3	15.9	22.6	235.0	10
MONCION	19 25	71 09	32.6	17.6	25.1	152.1	6
MONTECRISTY	19 51	71 39	33.9	22.4	28.1	165.4	8
SALTO DE JIMENOA						229.9	12
S.JOSE DE LAS MATAS			32.2	16.5	24.3	148.4	14
SANTIAGO	19 26	70 42	30.0	23.5	26.7	74.9	6
SANTIAGO RODRIGUEZ	19 29	71 21				163.8	8
VALVERDE	19 34	71 04	36.5	20.6	28.5	63.5	4
VILLA ISABEL			35.3	19.3	27.3	102.1	4
REGION NORTE							
PUERTO PLATA	19 41	70 40	32.3	23.3	27.8	54.6	8
ALTAMIRA			32.4	20.2	26.3	211.1	10
CABRERA	19 37	69 53				326.0	14
GASPAR HERNANDEZ						216.6	11
IMBERT			32.0	19.6	25.8	118.2	11
INGENIO AMISTAD						295.9	9
Batey Saballo						289.6	4
ING. MONTE LLANO						89.7	9
Batey Atollador						81.0	7
" Caraballo						101.1	8
" Mozorví						69.8	8
JULIA MOLINA						232.3	5
LUPERON			32.6	21.3	26.9	30.7	8
RIO SAN JUAN						97.4	8
YASICA			30.6	16.5	23.6	351.3	11
REGION OESTE							
BANICA	18 34	71 41	33.9	27.0	25.4	288.9	11
EL CERCADO	18 43	71 30				176.0	13
ELIAS PIÑA	18 53	71 44				146.8	7
HONDO VALLE			28.3	14.0	21.1	298.5	18
JIMANI	18 27	71 46	33.6	23.6	28.6	248.6	8
LAS MATAS DE FARFAN						102.0	11
NEYBA	18 24	71 24				47.2	9
PUERTO ESCONDIDO			32.3	14.5	23.4	147.0	5
RESTAURACION							

JUAN BAUTISTA CABIASO V.,
Director General
Servicio Meteorológico Nacional

CIUDAD TRUJILLO, D.N.
MES DE OCTUBRE DE 1957.

SERVICIO METEOROLOGICO NACIONAL

GRAFICO DEL TIEMPO EN CIUDAD TRUJILLO-MES DE OCTUBRE DE 1957

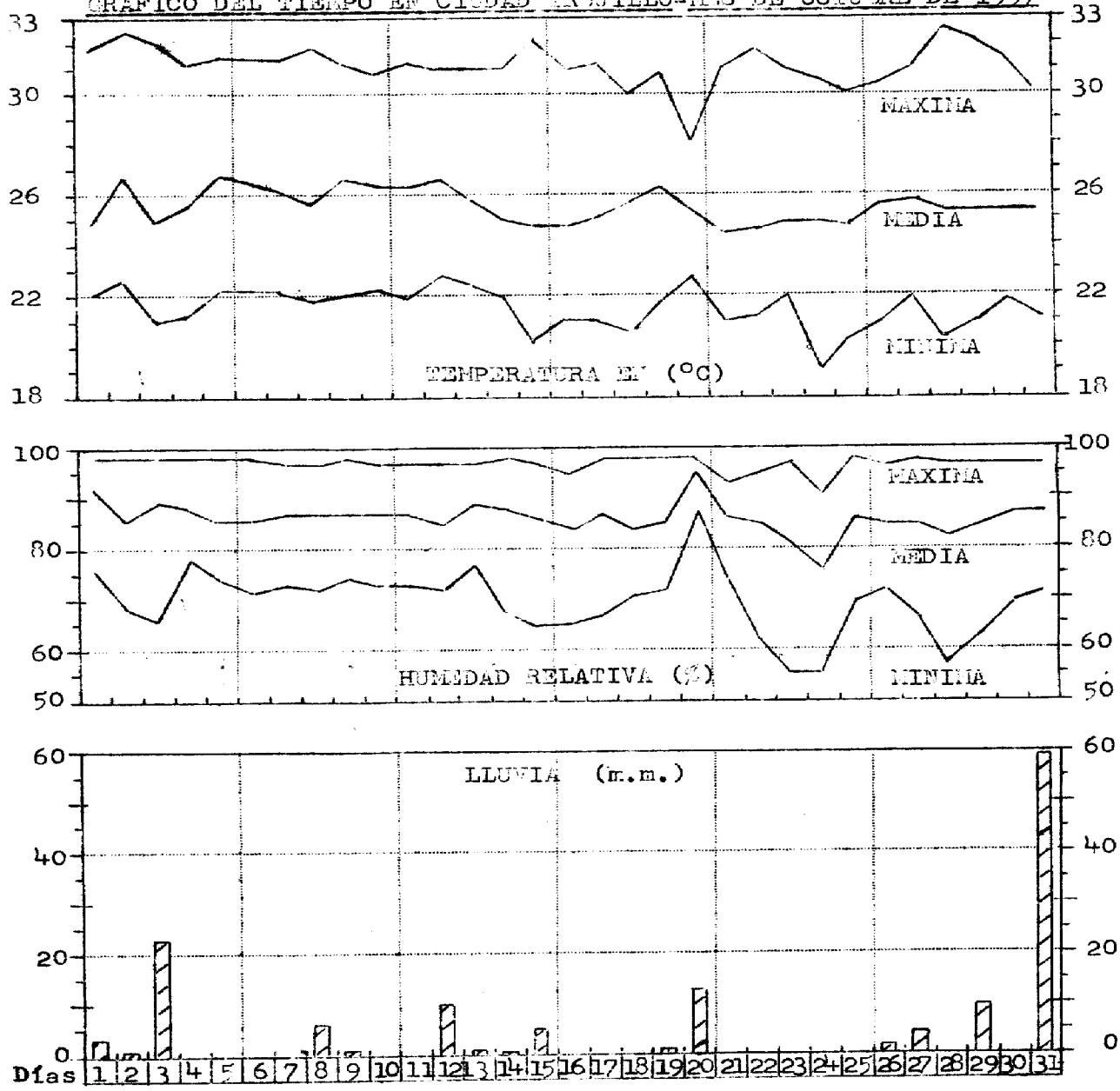

ROSAS DE FRECUENCIA DE LAS DIRECCIONES DEL VIENTO

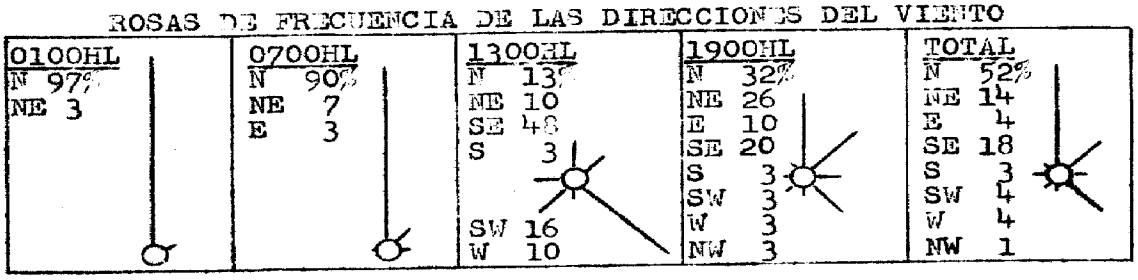

rqb.-

SERVICIO METEOROLOGICO NACIONAL

OCTUBRE 1957

GRAFICO DE TEMPERATURA Y LLUVIA EN ESTACIONES SELECCIONADAS

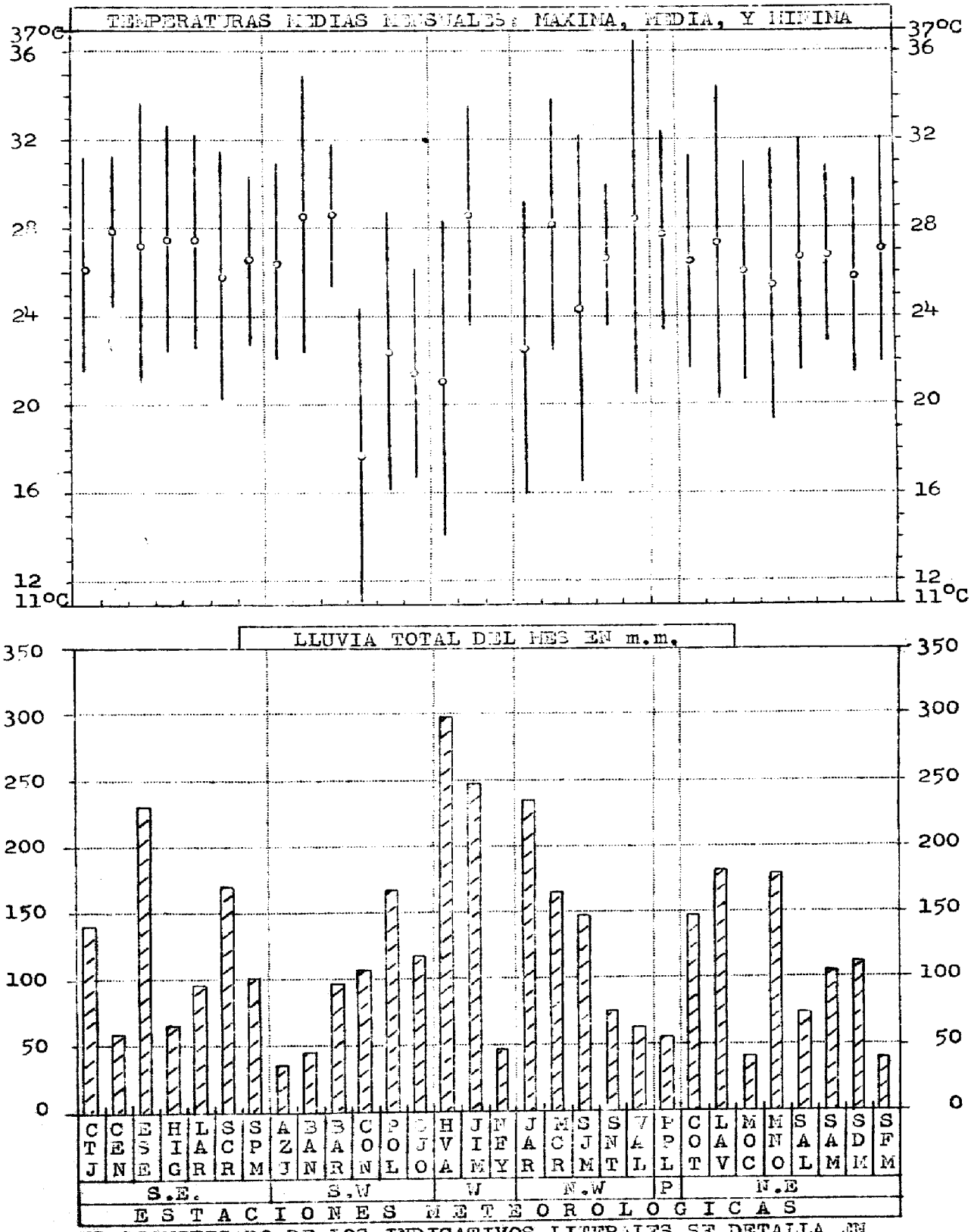

EL SIGNIFICADO DE LOS INDICATIVOS LITERALES SE DETALLA EN LA PAGINA SIGUIENTE.-

rqb.-

REGION SURESTE

CTJ - Ciudad Trujillo
CEN - Cabo Engaño
ESE - El Seibo
HIG - Higüey
LAR - La Romana
SCR - San Cristóbal
SPM - San P. de Macorís

REGION SUROESTE

AZU - Azua
BAN - Baní
BAR - Barahona
CON - Constanza
POL - Polo-Barahona
SJO - San José de Ocoa

REGION OESTE

HVA - Hondo Valle
JIM - Jimaní
NEY - Neyba

REGION NORTE

PPL- Puerto Plata

REGION NOROESTE

JAR - Jarabacoa
MCR - Montecristi
SJM - San José de las M.
SNT - Santiago
VAL - Valverde

REGION NORESTE

COT - Cotuí
LAV - La Vega
MOC - Moca
MNO - Monseñor Nouel
SAL - Salcedo
SAM - Samaná
SDM - Sabana de la Mar
SFM - San Fco. de Mrís.

RESUMEN DE LAS OBSERVACIONES SINOPTICAS PRINCIPALES
MES DE OCTUBRE DE 1957
Decena del 1 al 10

	Día 1					
00	486	33606	62010	14676	32500	73214
	457	11312	66021	12981	12500	75214
	478	70906	60036	15582	32566	75217
06	486	03606	60009	14072	08900	72811
	457	21602	62021	13277	12530	72707
	478	50915	60022	14782	45560	77712
12	486	43606	65031	14975	29506	73314
	457	51402	68031	13581	22526	73210
	478	20910	70012	15184	21463	77209
18	486	63606	64039	13675	26520	73821
	457	71212	68032	12590	58520	77717
	478	60910	70012	13984	43573	77716
	Día 2					
00	486	43606	64011	13577	15507	77306
	457	11406	64012	12582	12500	73213
	478	60910	65022	13682	43570	77206
06	486	53606	60131	14675	49570	73401
	457	11402	63011	13979	12500	73104
	478	40910	62012	14082	33600	77703
12	486	70506	64032	15576	68570	75217
	457	31401	66299	14279	23508	72213
	478	50905	70031	15482	42521	77218
18	486	51406	78012	13487	38506	75724
	457	30712	70016	11988	28510	79717
	478	60908	75022	14388	42572	79718
	Día 3					
00	486	60506	50298	13477	33510	77112
	457	81208	62032	12282	48510	75207
	478	30912	65012	13584	21610	77204
06	486	63606	60022	14375	25506	75401
	457	31402	62012	12979	12530	73703
	478	10910	63131	13682	14600	75710
12	486	53606	64031	14477	13516	75309
	457	51402	68031	13279	22530	73207
	478	40910	70031	14384	32522	77216
18	486	51406	67172	12288	49505	77825
	457	10713	73011	10588	38600	79730
	478	71113	75032	13186	53470	77730
	Día 4					
00	486	60510	60139	12372	59570	70504
	457	11610	64011	10282	10750	70400
	478	71406	65132	12982	53670	75212
06	486	83606	57292	13172	69570	70803
	457	11802	62011	11577	12500	72103
	478	61106	60132	12181	41550	75709
12	486	73606	64019	13473	39538	72309
	457	21602	72030	11581	12501	70210
	478	71306	63032	14082	35468	75219
18	486	61408	70022	12786	48522	79715
	457	20706	62021	09590	11510	81730
	478	51406	70012	13088	32506	77723
	Día 5					
00	486	60503	64032	12977	68500	75310
	457	11202	66013	10882	13700	77213
	478	51610	63022	13482	28530	75207
06	486	70504	60032	13175	33538	75808
	457	———	———	———	———	———
	478	60000	60032	13875	32560	73706
12	486	50506	65030	13176	22526	75306
	457	52400	68032	11279	12504	73210
	478	50000	70022	13682	32506	75213
18	486	41410	74011	13185	32502	77716
	457	40710	75012	10290	12601	75717
	478	51403	80012	13688	32526	77714

	Día 6					
00	486	41406	64011	13181	34510	75309
	457	50704	65012	10882	12530	73213
	478	31403	65012	13282	28520	75206
06	486	33603	60010	13075	32500	75708
	457	70602	60031	10577	28630	72710
	478	30000	65021	13081	12560	75714
12	486	40903	64170	12977	39520	75310
	457	51403	70021	10879	50902	72106
	478	31403	70021	13484	31500	77207
18	486	51410	65022	12686	32506	77713
	457	60710	70032	09590	38506	77720
	478	41403	80022	13090	22660	77717
	Día 7					
00	486	60906	60131	11881	19578	75107
	457	71202	63139	10282	53510	75217
	478	50906	68132	12982	32560	77210
06	486	33606	62131	12374	33500	73813
	457	41402	63031	09877	12601	70710
	478	50905	63132	12581	32566	77711
12	486	63603	62031	13677	23506	75217
	457	51404	70032	11281	12665	73207
	478	41103	70012	13584	32525	77216
18	486	52703	68031	12686	21506	77714
	457	70710	75032	10288	21546	75713
	478	31103	80021	12790	22565	77715
	Día 8					
00	486	60903	60022	12677	12578	75313
	457	50804	65012	10882	12573	77213
	478	41104	70131	12782	31515	75208
06	486	63606	59012	12972	13518	72811
	457	41402	63012	11577	40902	70707
	478	20903	65011	13282	21660	77707
12	486	43603	55012	13875	23525	73312
	457	33602	70021	11579	30901	68110
	478	20905	70011	14284	22569	77213
18	486	71408	70032	13187	69502	77716
	457	50612	70031	11290	38506	79713
	478	11105	80021	14790	12564	77704
	Día 9					
00	486	63203	62802	13475	68500	73308
	457	71202	64139	12282	43560	72220
	478	60000	65138	13581	43670	75208
06	486	43603	60018	13473	12535	73813
	457	61802	63012	12279	60908	72813
	478	40705	63031	13681	33560	75708
12	486	43606	64030	13675	38570	75311
	457	21402	70021	12282	12606	73210
	478	40806	70028	14082	32660	77213
18	486	21410	75011	12986	22500	77718
	457	30512	74021	10890	28601	77721
	478	30908	80012	13290	32600	81717
	Día 10					
00	486	41406	62031	12782	38570	77308
	457	00908	67001	11282	00900	75217
	478	41405	65131	12581	32560	75400
06	486	43603	60130	13875	29531	75805
	457	11503	64021	12577	12500	72400
	478	40909	65012	14082	32660	77703
12	486	43605	65030	14675	38570	75212
	457	41204	72031	12579	12510	72106
	478	31405	70012	14784	32600	77209
18	486	31406	80011	13586	32502	77715
	457	30510	72031	11290	38500	81720
	478	31405	80021	13890	32600	77715

RESUMEN DE LAS OBSERVACIONES SINOPTICAS PRINCIPALES
MES DE OCTUBRE DE 1957
Decena del 11 al 20

Día 11						
00	486	50902	62031	13978	39516	75212
	457	21208	66131	11982	23600	77214
	478	51009	68031	14682	32560	75214
06	486	13606	64010	14674	12500	73708
	457	01403	64002	13279	00900	68403
	478	11009	65011	14681	12600	75711
12	486	23606	66030	15976	13503	75213
	457	11806	73021	14281	12500	70217
	478	11106	70011	15884	12560	75210
18	486	51406	70012	14634	22536	77720
	457	10812	75021	12588	11500	75724
	478	11405	80011	15791	11565	77715
Día 12						
00	486	51403	60132	15482	53500	75212
	457	01210	64001	13282	00900	77213
	478	10904	65011	15482	12600	75210
06	486	73604	57299	15874	69560	73807
	457	11505	63131	14279	13500	72400
	478	60000	60038	15777	53570	75400
12	486	63606	64259	16776	48552	75110
	457	51608	73030	14979	11501	72110
	478	51403	70022	16781	41535	75218
18	486	31406	70011	15186	32502	77721
	457	40712	73021	12588	31506	79724
	478	11104	80021	15488	12660	75720
Día 13						
00	486	41406	64021	15382	48500	75310
	457	51104	63132	12982	23607	75221
	478	11103	70131	15482	12620	75208
06	486	63603	60132	16175	39508	73805
	457	72704	58132	14979	47510	70803
	478	50903	60031	10281	42530	75704
12	486	43606	67016	16375	13531	73304
	457	71404	62028	14279	48530	72400
	478	50000	70022	17579	32606	75216
18	486	41406	74021	15185	29501	77824
	457	70504	70031	13988	38530	75713
	478	31303	80012	15490	22606	75721
Día 14						
00	486	40506	64011	14677	12522	75306
	457	21802	63132	13579	22500	73303
	478	50805	65022	14982	32560	75207
06	486	53603	60029	14473	39522	73809
	457	60904	61179	13577	59650	70811
	478	50000	62022	14477	32560	75711
12	486	33608	64011	13973	22570	73305
	457	30000	70001	12277	22670	72400
	478	50000	70022	14279	32660	73208
18	486	31408	74021	12686	23502	73720
	457	53608	7 031	12588	48560	79710
	478	50503	80172	13682	22560	75714
Día 15						
00	486	83608	60219	13573	65570	73212
	457	41203	63012	12577	48500	75213
	478	60508	63022	13281	32530	75203
06	486	53606	60031	12272	12570	72713
	457	21602	62031	11973	20730	70706
	478	60505	58022	12981	22539	73709
12	486	23606	62010	13173	13531	72309
	457	31802	70031	12277	12671	72210
	478	50000	65012	13179	32635	77202
18	486	33606	80031	11189	32500	75031
	457	33605	74031	11586	32500	73714
	478	60506	75032	11884	43565	75720

Día 16						
00	486	63610	60139	11572	69500	72304
	457	43605	64131	11282	43500	72117
	478	60506	65022	11581	52620	73400
06	486	43606	58139	11072	39520	72811
	457	11402	61011	10573	12600	72707
	478	50905	63132	11381	42530	73706
12	486	33606	68030	12573	23520	72316
	457	11801	70030	11575	12600	73217
	478	30000	70030	12579	32600	73219
18	486	41806	70021	11385	49500	72723
	457	33606	70021	10888	28506	79721
	478	50000	75032	12190	31571	75711
Día 17						
00	486	53603	64139	11473	49520	72400
	457	41402	60616	10879	48500	72206
	478	60000	65022	11977	33670	73400
06	486	43603	60132	11372	29530	72814
	457	00000	62000	10875	00900	70707
	478	10000	62021	11972	11620	72710
12	486	33606	67019	12973	19575	72320
	457	41802	70031	11579	38530	72213
	478	40000	70021	13477	22606	75224
18	486	42410	74021	11086	32503	73726
	457	40105	72021	10288	22608	73723
	478	41003	80022	11499	22660	75725
Día 18						
00	486	80506	60209	11778	33520	75318
	457	51410	62131	10881	53600	73217
	478	70000	65132	11979	32560	72209
06	486	43606	60139	11172	39520	72812
	457	01803	62001	10273	00900	72706
	478	80000	58132	12173	48478	72704
12	486	43606	64019	12372	32520	72214
	457	10000	72000	10877	12600	72113
	478	70000	65176	12773	35470	73214
18	486	52410	80022	11585	32572	73717
	457	30606	72031	09588	32600	79710
	478	70000	68022	12282	42460	75716
Día 19						
00	486	61403	64032	12281	43578	75213
	457	71801	60619	10275	77500	73214
	478	61403	58012	12681	22439	75211
06	486	23603	64139	13075	23500	75004
	457	22401	60132	11575	23500	70807
	478	61409	56132	13481	32560	73706
12	486	43606	64031	13975	32501	73314
	457	52001	70031	11579	12601	72210
	478	51406	70022	14284	42420	77212
18	486	62410	80016	13186	42506	77815
	457	63607	70012	18886	22606	73221
	478	51410	75031	12288	32521	77729
Día 20						
00	486	71806	62132	14282	53505	73317
	457	81402	60139	12277	87600	72114
	478	41608	65132	14282	22520	75220
06	486	23603	60139	14473	29500	73814
	457	60000	60022	16275	68600	68713
	478	21110	62012	15481	12610	75703
12	486	83603	60612	16273	89500	73227
	457	71801	66032	17375	32676	64221
	478	70906	65031	15482	52560	75203
18	486	82703	60606	17675	85500	70718
	457	81201	63616	15982	86500	75710
	478	80000	65616	165xx	23520	xx810

RESUMEN DE LAS OBSERVACIONES SINOPTICAS PRINCIPALES
MES DE OCTUBRE DE 1957

Decena del 21 al 21

Día 21						
00	486	83603	58616	19172	85500	70213
	457	80000	60036	16379	86600	72207
	478	80000	62028	179xx	33520	xx214
06	486	73606	60022	17270	75500	68714
	457	60000	60022	16275	68600	68713
	478	80512	60808	171xx	23520	xx711
12	486	73603	68032	17872	60778	66320
	457	71801	66032	17375	32676	64221
	478	80810	62032	178xx	45430	xx209
18	486	73610	75032	17486	32520	77817
	457	70707	66142	18679	78600	73714
	478	70708	68022	176xx	42468	xx715
Día 22						
00	486	13610	64010	17974	15500	73304
	457	11405	62012	18075	12600	70207
	478	70518	58132	184xx	32468	xx213
06	486	43608	60030	17272	45500	72714
	457	31402	62031	18365	38600	79400
	478	60508	58022	171xx	22428	xx720
12	486	43606	64030	17671	28521	70211
	457	50000	67018	18077	46670	72114
	478	70509	63152	182xx	42460	xx215
18	486	50513	80022	15887	42570	73728
	457	40403	68012	16984	48500	75727
	478	60409	70012	163xx	52660	xx721
Día 23						
00	486	33610	62016	15875	22560	70311
	457	70207	58612	16377	78600	77207
	478	60510	60156	158xx	32460	xx208
06	486	03610	64000	14473	00900	72715
	457	61802	57631	14977	68500	72714
	478	50510	60012	146xx	32560	xx712
12	486	63613	62151	14975	65500	73317
	457	63610	65022	14981	68600	68210
	478	50512	65028	143xx	33620	xx209
18	486	43616	70012	11986	42500	68727
	457	73604	66036	13282	78500	72724
	478	43606	80031	139xx	32560	xx710
Día 24						
00	486	03606	64000	11473	00900	68307
	457	43406	61012	11579	48600	66400
	478	43610	65022	161xx	22620	xx234
06	486	03610	60000	10368	00900	66815
	457	01703	63000	09872	00900	72717
	478	20000	62011	17[illegible]xx	11620	xx708
12	486	23608	68030	10270	12557	64310
	457	62810	65168	09575	58530	72107
	478	20000	75030	167xx	12620	xx209
18	486	32210	72030	09084	38500	66719
	457	33206	70012	07582	38500	70723
	478	23606	80021	154xx	12521	xx722
Día 25						
00	486	52708	64022	09279	58500	70210
	457	12502	64011	08175	12600	70217
	478	30000	65012	159xx	22620	xx208
06	486	73602	60031	10672	78500	72102
	457	00000	64001	09172	00900	72704
	478	00000	63000	154xx	00900	xx722
12	486	23603	65030	12770	23500	70321
	457	10000	68030	18075	12500	70217
	478	40000	70030	136xx	22530	xx207
18	486	31410	74021	12284	12560	72716
	457	10108	75021	10288	12600	72717
	478	41408	80022	123xx	22560	xx7[illegible]6
Día 26						
00	486	22406	66021	13080	22500	73311
	457	11802	64011	11579	12600	66210
	478	20000	63012	138xx	28500	xx215
06	486	53603	60600	14074	58500	73806
	457	01603	———	12275	00900	70707
	478	50000	60031	126xx	52500	xx721
12	486	33605	64011	16773	22520	73224
	457	10000	70030	15673	12500	68234
	478	61403	70022	163xx	42560	xx227
18	486	32706	78021	16386	32500	77713
	457	30202	70031	14686	32603	77717
	478	21606	80011	167xx	12522	xx713
Día 27						
00	486	21406	64011	16781	22500	73310
	457	20910	64021	15682	25600	75214
	478	41403	65131	179xx	28500	xx222
06	486	23606	62038	17573	25500	73805
	457	21802	60019	16377	25500	75706
	478	40905	60022	178xx	42500	xx709
12	486	13606	64011	17875	12500	73311
	457	11402	70011	16977	12600	73213
	478	20910	70013	179xx	11560	xx208
18	486	51406	68022	15786	48570	73823
	457	20510	75031	14986	22600	77727
	478	30908	80021	166xx	32500	xx721
Día 28						
00	486	33606	60019	16277	28570	75312
	457	00910	65001	15681	00900	73214
	478	20708	65012	16282	12520	75205
06	486	03606	60000	15872	00900	72808
	457	61403	64000	14277	00900	70617
	478	00912	63001	15581	00900	73712
12	486	23606	58030	15372	22610	72309
	457	11603	70030	13975	12600	66400
	478	30708	70021	15082	21521	72206
18	486	48506	70031	13088	48500	73727
	457	30508	73031	12986	22630	75823
	478	40706	80022	13586	32560	77722
Día 29						
00	486	10508	64020	13677	12500	72214
	457	21402	64021	13279	28600	73217
	478	30510	65012	13981	22620	75214
06	486	03603	60000	13172	00900	70813
	457	00000	64000	12977	00900	70710
	478	00512	62001	12787	00900	75712
12	486	43606	67030	13573	12574	72313
	457	61802	68030	13279	22600	72207
	478	40510	75028	13684	22562	75209
18	486	60510	74032	11589	42506	75728
	457	40508	70012	11286	38608	77823
	478	60708	75032	12186	42533	77722
Día 30						
00	486	30506	64011	12675	32500	73319
	457	61403	65012	12279	38679	70214
	478	40708	65028	12382	21620	73208
06	486	63606	60030	12674	55570	73710
	457	21601	65016	10877	28500	77724
	478	10712	65011	12281	11620	73713
12	486	33606	64012	12375	28510	73217
	457	10901	70030	11277	12500	70221
	478	50706	75031	11982	22531	72210
18	486	31406	77021	10486	22610	73728
	457	30404	70031	09886	32500	79724
	478	20906	80012	11088	12625	77722
Día 31						
00	486	80513	57132	11375	69560	75318
	457	41203	65022	09881	48500	75210
	478	20905	65021	11381	11620	75209
06	486	33606	60011	11173	35500	72812
	457	01402	60001	09577	00900	72710
	478	10903	62011	11181	11600	75704
12	486	33606	64021	11574	12501	73116
	457	10802	70030	09575	12600	68114
	478	20000	70030	11777	20905	75208
18	486	62306	70031	09084	22508	75724
	457	53506	74031	08188	28503	75714
	478	20000	80021	09888	22500	79725

SERVICIO METEOROLOGICO NACIONAL
OBSERVACIONES DE VIENTOS EN ALTURA CON GLOBO PILOTO

MES DE OCTUBRE DE 1957

Día 1									
485	00481	0704	21008	1006	41108	1209	61208	1107	81108
	1107	99991	01307	21209	41206	61003	80706	99992	00807
	30908								
485	06481	0509	20918	1118	41118	1120	61020	1019	
485	12481	0612	20812	1220	40917	0918	61020	1020	81120
	1220	99991	01220	21416	41514	61608	81807	18481	1008
	21117	1017	40916	0917	61016	1013	81111	1211	99991
	01213	21109	41213	61112	81110				

NOTA.- Desde el día 2 hasta el 4 inclusive, no se hicieron lanzamientos por encontrarse el cilindro del hidrogeno con desperfectos.-

Día 5									
485	00441	1311	21314	1319	41220				
485	06400	0810	21111	1010	41111	1211	61008	0806	80906
	1007	99991	00910	20708	41407				
485	12411	0812	21110	1012	41107	0909	60910	0910	81107
	1307	99992	01304	21604	43003	63003			
485	18431	1315	21414	1309	41304	1203			
Día 6									
485	00442	1408	21408	1408	41508	1406	61408	1208	81312
	1212	99991	01012	20710	40906	60000	80000	99992	00310
	30506	50000							
485	06400	1307	21413	1519	41619	1620			
485	12421	1112	21213	1214	41414	1414	61411	1411	81510
	1510	99991	01510	21810	41810				
485	18441	1310	21410	1410	41408	1407	61608	1610	81708
	1804	99991	01808	21708					
Día 7									
485	12400	0708	21211	1210	41314	1213	61215	1213	81212
	1213	99991	01414	21214	41212	61213	81215	99992	01215
	31215	51316							
485	18442	1610	21609	1609	41611	1510			
Día 8									
485	12400	0810	21210	1123	41119	1019	61017	1015	81115
	1116	99991	01015	21017	41015				
485	18441	1613	21411	1214	41214	1113	61215	1214	81217
	1117	99991	01116	21114	41213	61211			
Día 9									
485	12481	0607	20812	0810	40709	0811	60811	0813	80809
	0815	99991	00917	20915					
485	18441	1318	21210	1007	40813	0812	60812	0811	80909
	1007	99991	01108	21214	41113	61109			
Día 10									
485	12400	0605	21009	1011	41112	1012	60812	0910	80909
	1009	99991	00912	20507	43506	60104	80303		
485	18431	1412	21208	1010	41012	1012	60909	0908	80908
	1005	99991	00906	20802	43407	63407	83502		
Día 11									
485	12481	0107	20708	1016	41114	0809	60809	1110	81210
	1206	99991	01310	20703	40804	60606	80917	99992	01110
485	18441	1416	21318	1218	41216	1116	61113	1010	
Día 12									
485	12481	0507	20910	1111	41010	1111	61115	1116	81213
	1314	99991	01414						
485	18442	1309	21209	1110	41107	1209	61211	1311	81208
	1308	99991	01507	21407	41503	63004	82402	99992	02506
	32106	52106							
Día 13									
485	12400	0606	21010	1211	41210	1110	61011	0911	80908
	1005	99991	00903	21203	40408	60513	81111	99992	00808
	30709	50706	99993	01308	53609				

SERVICIO METEOROLOGICO NACIONAL
OBSERVACIONES DE VIENTOS EN ALTURA CON GLOBO PILOTO

MES DE OCTUBRE DE 1957

Día 13									
485	18400	1706	21407	1407	41307	1310	61210	1208	81107
	1106	99991	00702						
Día 14									
485	12481	3607	20304	0604	41208	1306	60305	3510	83408
	3413	99991	03211	23216	43019	63013	83013	99992	03109
	32907	52809	99993	03008	52909				
485	18441	1403	20902	0202	41002	0205	63507	3509	83307
	3108	99991	03109						
Día 15									
485	12481	0113	20311	0308	40506	0406	60308	3608	80109
	0209	99991	00310						
485	18481	0208	20106	3507	40109	0208	63414	0117	83507
	3410	99991	03110	23612					
Día 16									
485	12481	0206	20707	0706	40505	0405	60305	3307	83105
	2705	99991	02106	22107	42605	63111	83213	99992	03412
	33207								
485	18421	1704	21703	1703	41502	2202	62603	2605	82607
	2609	99991	02611	22909	42911				
Día 17									
485	12481	0303	20303	0403	40704	0604	60704	1102	81803
	1502	99991	01104	20805	40903	60703	81105	99992	01208
	31310	51420							
485	18441	1705	21203	1003	40902	1502	61604	1703	81803
	1104	99991	00903						
Día 18									
485	12400	1109	21907	1805	41605	1705	61603	1505	81504
	1607	99991	01709	21907	42010	62308	82402	99992	00902
	30906	50812	99993	03015	52821				
485	18441	1606	21809	1811	41910	1909	61907	1906	82007
	2007	99991	02007	22005	42405	62404	82006	99992	02603
Día 19									
485	12400	1503	21508	1513	41615	1715	61716	1716	81812
	1810	99991	01805	21809	41709	61808	81810	99992	02009
485	18441	1615	21615	1514	41517				
Día 20									
485	12481	PIRA							
485	18441	PIRA							
Día 21									
485	12481	0114	20414	0621	40816	0813	60408	1312	82005
	2005	99991	02107	22315	42314	62914			
485	18483	3609	20209	0612	40614	0812	60708	0612	80612
	0612								
Día 22									
485	12481	3619	20419	0417	40215	0212	60114	0214	80314
	0214	99991	00215	20217	43609				
485	18482	0115	20212	0216	40317	0215	60218	0220	80217
	0218	99991	00219	23618					
Día 23									
485	12481	PIRA							
485	18482	3521	20128	3626	43518	3520	63527		
Día 24									
485	12481	3323	23424	3518	43111	2709	62616	2621	82718
	2813	99991	02916						
485	18441	1807	21702	3002	43202	2406	62512	2622	82521
	2419	99991	02825	22720	42820	62921	82922	99992	02919
Día 25									
485	12481	0410	20605	2306	42311	2111			
485	18441	1813	21915	2121	42119	2219	62121	2020	82020
	1927	99991	01825	21827					
Día 26									
485	12400	2406	21910	1812	41712	1717	61714	1817	81816
	1813	99991	01709	20000					

SERVICIO METEOROLOGICO NACIONAL
OBSERVACIONES DE VIENTOS EN ALTURA CON GLOBO PILOTO

MES DE OCTUBRE DE 1957

Día 26									
485	18441	1611	21710	1909	41911	2011	62010		
Día 27									
485	12472	0608	20809	0810	40809	0910	61011	0912	81010
	1011	99991	01112	21213					
485	18431	1309	20806	0507	40408	0409	60407		
Día 28									
485	12400	0409	20611	0615	40612	0612	60415	0414	80310
	0109	99991	00209	20909	40910	60813			
485	18441	3610	20209	0312	40206	0309	60119	0306	80307
	0306	99991	00905	20805	40609	60509	80910	99992	00816
	30523								
Día 29									
485	12481	3618	20315	0419	40513	0511	60511	0114	80114
	0213	99991	00213						
485	18481	3609	20210	0313	40512	0612			
Día 30									
485	12411	0205	20807	0807	40805	0806	61004	0903	81103
	0901	99991	03501						
485	18441	1005	20103	0207	40206	0305	60403	3603	
Día 31									
485	12471	2406	22307	2107	42206	2607	63303	3208	82506
	2304	99991	03205	23108	43109	63305			
485	18441	2011	22108	2206	41905	3204	63104	3007	82907
	3006	99991	02705	22604	43203				

REPUBLICA DOMINICANA

SECRETARIA DE ESTADO DE LAS FUERZAS ARMADAS

SERVICIO METEOROLOGICO NACIONAL

Dominican Republic

BOLETIN MENSUAL

CLIMATOLOGICO

NOVIEMBRE 1957

PUBLICADO POR LA OFICINA CENTRAL
DEL SERVICIO METEOROLOGICO NACIONAL
CIUDAD TRUJILLO, D. N.

REPUBLICA DOMINICANA

S E R V I C I O M E T E O R O L O G I C O N A C I O N A L

NOVIEMBRE 1957

I N D I C E

Informe del Tiempo correspondiente 1
Datos Climatológicos de la República Dominicana.....2
Gráfico del Tiempo en Ciudad Trujillo.....7
Gráfico de Temperatura y LLuvia en Estaciones seleccionadas.....8
Observaciones Sinópticas principales.....9
Observaciones de Vientos en Altura con Globo Piloto.....12

rgb.-

REPUBLICA DOMINICANA

SERVICIO METEOROLOGIO NACIONAL

INFORME DEL TIEMPO CORRESPONDIENTE AL MES DE NOVIEMBRE DE 1957.

PRESIONES: Los promedios mensuales han sido los siguientes: Ciudad Trujillo, 761.4 mm., 1.2 mm., más que la normal. San Cristóbal 761.5 mm., 2.1 mm., más que la normal. Puerto Plata 761.4 mm. 1.1 mm., más que la normal. Cabo Engaño 761.7 mm., 1.8 mm., más que la normal.

TEMPERATURAS: La temperatura en el pais durante el mes de noviembre fué normal. Las temperaturas extremas se registraron en Bánica, Provincia San Rafael, y en Constanza, Provincia de La Vega, con 38.0°C. y 9.0°C. respectivamente.

LLUVIA: Solamente en las Regiones Norte y Nordeste las precipitaciones registradas fueron superiores a las normales, en el resto del pais fueron muy escasas. La mayor precipitación fué registrada en Sanchez, Provincia de Samaná, con 732.1 mm., en 21 días de lluvia.

HUMEDAD RELATIVA: Las registradas en Ciudad Trujillo fueron 92.2%, la más alta durante el mes, y 74.5%, la más baja, como promedios diario, y 84.9%, como promedio mensual. En San Cristóbal, Puerto Plata y Cabo Engaño se registraron como promedios mensuales 75.3%, 85.7% y 79.5% respectivamente.

VIENTOS: En Ciudad Trujillo durante este mes el promedio de velocidad fué de 13.8 Kms. por hora, y las frecuencias de direcciones fueron las siguientes: Del Norte 62%, del Nordeste 26%, del Este 3%, del Surdeste 7%, del Oeste 1% y del Noroeste 1%. La mayor velocidad fué registrada el día 3, siendo de 48 Kms. por hora del Norte. En San Cristóbal predominaron los vientos del Norte, con una velocidad máxima de 48 Kms. por hora del Norte, registrada el día 3. En Puerto Plata los vientos predominantes fueron del Surdeste, con una velocidad máxima de 46 Kms. por hora del Norte-Nordeste, registrada el día 11. En Cabo Engaño predominaron los vientos del Este, con una velocidad máxima de 32 Kms. por hora del Norte, registrada el día 2.

INSOLACION: En Ciudad Trujillo se registraron 159 horas y 1 minuto de Sol durante este mes. En San Cristóbal 174 horas.

NUBOSIDAD: La nubosidad ha sido considerable en el pais durante este mes. En Ciudad Trujillo se registraron 2 días claros, 24 seminublados y 4 nublados. En San Cristóbal 2 días claros, 22 seminublados y 6 nublados. En Puerto Plata 2 días claros, 16 seminublados y 12 nublados. En Cabo Engaño 3 días claros, 20 seminublados y 7 nublados.

TORMENTAS: No se registraron tormentas durante este mes.

JUAN BAUTISTA CAMBIASO V.,
Director General
Servicio Meteorológico Nacional

Ciudad Trujillo, D.N.
Noviembre de 1957

JBCV/lpt.

REPUBLICA DOMINICANA

SERVICIO METEOROLOGICO NACIONAL

DATOS CLIMATOLOGICOS DE LA REPUBLICA DOMINICANA, CORRESPONDIENTE AL MES DE NOVIEMBRE DE 1957

REGIONES	LATITUD NORTE	LONGITUD OESTE	TEMPERATURAS PROMEDIOS MENSUALES MAX.	MIN.	MED.	LLUVIAS (M.M.)	DIAS
REGION SURESTE							
CIUDAD TRUJILLO	18 27	69 53	30.5	21.1	25.8	50.1	13
EST. AEROPUERTO			30.6	21.8	26.2	65.0	9
UNIVERSIDAD			30.2	23.7	26.9	21.0	9
BAYAGUANA			30.9	22.9	26.9	34.5	8
CABO ENGAÑO	18 37	68 14	29.6	24.6	27.1	92.1	13
HATO MAYOR	18 45	69 15	31.8	21.2	26.5	27.3	5
HAC. BUENA VISTA						60.0	5
HIGUEY			30.7	22.5	26.6	70.3	13
ING. ANGELINA							
Batey Central						95.7	
" Transportador						49.5	
" Higuamo #2						48.3	
" Higuamo #3						34.5	
" Moruno						88.9	
" San Juan Bta.						36.3	
" Constancia						37.6	
" San Felipe						15.5	
" Santo Angel						12.7	
" Amelia						25.4	
" Atilano #1						45.5	
" Atilano #2						94.0	
" Colonia Laura						79.2	
ING. BOCA CHICA							
Batey Central						60.2	4
" Conejo						15.2	6
" Brujuelas						61.0	8
" Babilonia						26.6	3
" Gautier						77.0	9
" Guayabal						62.2	7
" Hato Viejo #2						69.3	4
" Hato Viejo #3						74.2	4
" Jube						35.6	4
" La Cruz						20.8	2
" Mamey						32.3	7
" Mula						38.4	3
" San Isidro						40.1	7
" Tumba						77.5	8
" Victorina						15.2	2
ING. CAEY							
Batey Central							
" Campo Arriba							
" Campo Abajo							
" Atilano S.J.							
" Las Mercedes							
" Laura Amelia							
" Pizarrete							
" San José							
" Catalina							
" Las Auyamas							
ING. CATAREY							
Batey Central						135.6	15
" Basima						146.0	15

REGIONES	LATITUD NORTE	LONGITUD OESTE	TEMPERATURAS PROMEDIOS MENSUALES MAX.	MIN.	MED.	LLUVIAS (M.M.)	DIAS
Cel. Catarey						135.6	15
" Hormigo						87.6	12
" Km. 55						183.6	15
" Km. 63						171.7	14
" Maimón						91.7	14
" P. Blanca						194.8	19
ING. CONSUELO						62.2	8
" CRISTOBAL COLON			30.5	22.5	26.5	40.6	5
" CENTRAL OZAMA							
Batey Ceyba						120.9	14
" Central						80.0	9
" Chirino						157.2	16
" El Dean						71.1	15
" Mata Indios						127.3	13
" Mata Mamón						85.9	12
" Reventón						120.3	14
" San Joaquín						107.4	13
" Tosa						185.4	16
" Yabacao						79.2	11
ING. PORVENIR							
Batey Central						77.0	6
" Cumayasa						9.9	4
" El Soco						61.7	5
" Esperanza						72.4	7
" Eureka						31.7	5
" Jagual						53.3	6
" Los Arados						37.6	6
" Olivari #1						51.1	6
" Olivari #2						39.4	5
" Pico Blanco						35.6	5
" Porvenir						58.4	7
" Regajo						14.7	5
" Monte Km. 10						22.9	5
ING. QUISQUEYA						79.8	5
" CENTRAL RIO HAINA							
Batey Antoncí						90.2	13
" Ara						43.2	9
" Arenoso						23.4	6
" Aserradero						83.8	12
" Altagracia						64.8	11
" Buena Vista							
" Carmona						118.1	12
" Cojobal						69.8	12
" Cabeza de Toro						59.7	9
" Enriquillo						83.8	12
" Frías						45.2	6
" Guanuma						82.0	12
" Gonzalo						110.5	13
" Hoyo de Pum						62.0	10
" Juan Sanchez						73.7	10
" La Duquesa						107.9	5
" Las Charcas						100.3	11
" Los Macos						55.9	9
" Payabo						62.2	9
" Rincón Claro						146.0	12
" Santa Ana						86.4	13
" San Pedro						80.0	15
" Sabana Larga						49.5	9
" San Antonio						130.8	13
" Taranas						69.8	11
" Zapote						120.6	16
" Nuevo						106.2	12
" Doña Maria						152.4	15
" Bermejo						64.8	7

REGIONES	LATITUD NORTE	LONGITUD OESTE	TEMPERATURAS PROMEDIOS MENSUALES MAX.	MIN.	MED.	LLUVIAS (M.M.)	DIAS
ING. CENTRAL ROMANA							
Batey Bermejo						20.3	5
" Cacata						30.0	9
" Cajuil						55.9	9
" Campiña						23.1	5
" Campo Alegre						37.1	4
" Concho Primo						36.8	6
" Cuya Norte						34.0	5
" Chavón Abajo						55.4	5
" Espinillo						5.8	2
" Estante Alto							
" Gina						16.5	5
" Goico						32.8	10
" Guanábanas						11.9	4
" Guaymate						31.2	7
" Guerrero						17.8	4
" Higueral						45.0	5
" La Guázuma						39.9	7
" La Luisa							
" La Noria						19.6	2
" Las Cejas						26.9	7
" La Mora						60.5	9
" Magdalena						31.2	4
" Mercedes						30.5	7
" Mosquitos						16.5	3
" Nigua						11.4	2
" Nuevo Aletón						54.4	7
" Pintado 108						24.9	4
" Ramón Gordo						59.7	9
" R Viejo							
" Sabana						30.5	6
" Salado						54.9	5
" San J.B.Aires						45.0	9
" Santa Clara						19.3	4
" Santa Lucia						47.0	5
" Santa Rosa						24.1	7
" Los Higos						66.3	11
" Guaytabon						96.5	11
" Pintado 105						11.4	2
" P. Nuevo						35.8	6
" Palo Bonito						71.9	8
ING. SANTA FE							
Batey Alemán						56.1	7
" Altagracia						41.9	4
" Amador						13.0	4
" Americana						19.6	5
" Arroyo Lucas						15.2	4
" Baragüeyano						35.6	4
" Bejucal						24.9	5
" Bobadilla						6.3	2
" Cabeza de Toro						44.4	2
" Campiña						16.5	5
" Central						74.4	7
" Concho Primo						23.4	5
" Copey						13.0	5
" Diego						5.1	1
" El Higo						7.6	1
" Guanábanas						8.9	4
" Guazaba						3.8	2
" Guayacanes						27.9	5
" Higüeyana						30.0	5
" Inocencia						73.7	8
" Jabilla Gorda						2.5	1

REGIONES	LATITUD NORTE	LONGITUD OESTE	TEMPERATURAS PROMEDIOS MENSUALES MAX.	MIN.	MED.	LLUVIAS (M.M.)	DIAS
Batey La Balsa						7.6	3
" La Cubana						8.9	4
" La Gina						55.9	3
" Lechugas						57.1	4
" Lima						24.1	2
" Marchena						11.4	5
" Monte Cristy						19.0	5
" Piñones						33.0	4
" Regajo						48.3	3
" Solano						19.0	3
LA ROMANA	18 24	68 57	31.5	21.9	26.7	51.4	11
LOS LLANOS						60.0	2
MONTE PLATA	18 48	69 46				52.4	12
SAN CRISTOBAL	18 24	70 06	30.7	20.9	25.8	32.0	13
SAN PEDRO DE MACORIS	18 25	69 19	29.7	21.7	25.7	58.2	7
PUNTA CAUCEDO			30.7	20.7	25.7	95.6	10
SEIBO	18 45	69 01	31.1	21.4	26.3	45.8	10
VILLA ALTAGRACIA			30.1	20.5	25.5	190.1	15
YAMASA			30.1	19.3	24.7	61.3	8
REGION NORESTE							
CEVICOS	19 00	69 58	29.2	20.3	24.7	88.6	17
COTUY	19 03	70 08	29.3	25.6	27.5	87.3	18
ESC.AGRIC.S.J.BOSCO	19 23	70 31	27.4	20.5	23.9	107.1	19
HACIENDA EL YAQUE							
LA VEGA	19 13	70 31	31.3	20.5	25.9	110.0	16
MICHES			29.9	24.4	27.1	186.2	21
MONSEÑOR NOUEL	18 56	70 24	28.9	19.9	24.4	332.0	18
PIMENTEL	19 10	70 06	28.7	22.4	25.5	182.0	19
SABANA DE LA MAR	19 03	69 22	29.1	21.9	25.5	216.0	26
SALCEDO	19 32	70 24	28.3	20.9	24.6	146.4	21
SAMANA	19 12	69 19	28.8	22.1	25.5	259.3	11
SANCHEZ			32.8	12.3	22.5	732.1	21
SAN FCO. DE MACORIS			29.4	21.7	25.5	174.1	26
VILLAS RIVAS	19 10	64 54	30.1	22.3	26.2	251.6	19
REGION SUROESTE							
AZUA	17 27	70 48	31.6	21.6	26.6	15.6	3
BANI			33.1	21.7	27.4	10.2	1
BARAHONA	18 12	71 04	31.7	25.1	28.4	10.0	4
CABRAL							
CONSTANZA			23.9	10.3	17.1	49.0	10
LA ESTANCIA #1						4.0	2
" " #2						2.0	2
" " #3						4.1	1
" " #4						6.4	1
" " #5						1.8	1
PADRE LAS CASAS						47.0	4
PEDERNALES							
POLO			28.3	16.4	22.3	176.8	15
RANCHO ARRIBA						170.3	22
SAN JOSE DE OCOA	18 32	70 30	26.4	16.8	21.6	39.0	8
S.J. DE LA MAGUANA	18 43	71 13	28.3	18.4	23.3	48.3	3
REGION NOROESTE							
DAJABON						14.0	3
GRENADA COMPANY							
Dominican							
Higuero							
Isabel						50.3	5
Jarum						37.8	6

REGIONES	LATITUD NORTE	LONGITUD OESTE	TEMPERATURAS PROMEDIOS MENSUALES MAX.	MIN.	MED.	LLUVIAS (M.M.)	DIAS
Julian						41.7	7
La Cruz						40.9	8
Madre						53.0	5
Maguaca						32.2	5
Puerto Libertador						21.6	6
Sanita							
Walterio						41.9	5
JARABACOA	19 06	70 37	27.9	16.5	22.2	126.0	14
MONCION	19 25	71.09	30.4	17.2	23.8	27.4	3
MONTE CRISTY	19 51	71 39	31.2	21.5	26.3	61.1	7
SALTO DE JIMENOA						258.8	21
S.JOSE DE LAS MATAS			28.3	17.1	22.7	57.7	15
SANTIAGO	19 26	70 42	26.6	21.9	24.3	53.2	12
SANTIAGO RODRIGUEZ	19 29	71 21				12.6	3
VALVERDE	19 34	71 04	33.1	20.9	27.0	24.7	4
VILLA ISABEL			32.8	17.6	25.2	44.0	6
REGION NORTE							
PUERTO PLATA	19 41	70 40	28.5	22.6	25.5	349.9	22
ALTAMIRA			28.5	20.0	24.3	376.7	20
CABRERA	19 37	69 53				611.0	18
GASPAR HERNANDEZ						232.2	25
IMBERT			27.1	20.0	23.5	425,6	21
INGENIO AMISTAD						208.3	15
Batey Saballo						233.7	9
ING. MONTE LLANO						313.9	16
Batey Atollador						311.1	13
" Caraballo						257.3	12
" Mozorví						303.5	14
JULIA MOLINA						600.9	20
LUPERON			29.5	21.0	25.3	311.4	19
RIO SAN JUAN						481.0	20
YASICA			27.5	18.3	22.9	437.5	12
REGION OESTE							
BANICA	18 34	71 41	35.3	16.4	25.9	30.7	3
EL CERCADO	18 43	71 30				94.0	5
ELIAS PIÑA	18 53	71 44				7.9	1
HONDO VALLE			27.0	13.2	20.1	25.3	2
LAS MATAS DE FARFAN						53.4	3
JIMANI	18 27	71 46	33.0	22.8	27.9	00.0	0
NEYBA	18 24	71 24				36.3	6
PUERTO ESCONDIDO			33.4	14.3	23.9	7.0	1
RESTAURACION						127.7	4

JUAN BAUTISTA CAMBIASO V.,
Director General
Servicio Meteorológico Nacional

CIUDAD TRUJILLO, D. N.
MES DE NOVIEMBRE DE 1957

SERVICIO METEOROLOGICO NACIONAL

GRAFICO DEL TIEMPO EN CIUDAD TRUJILLO -MES DE NOVIEMBRE DE 1957

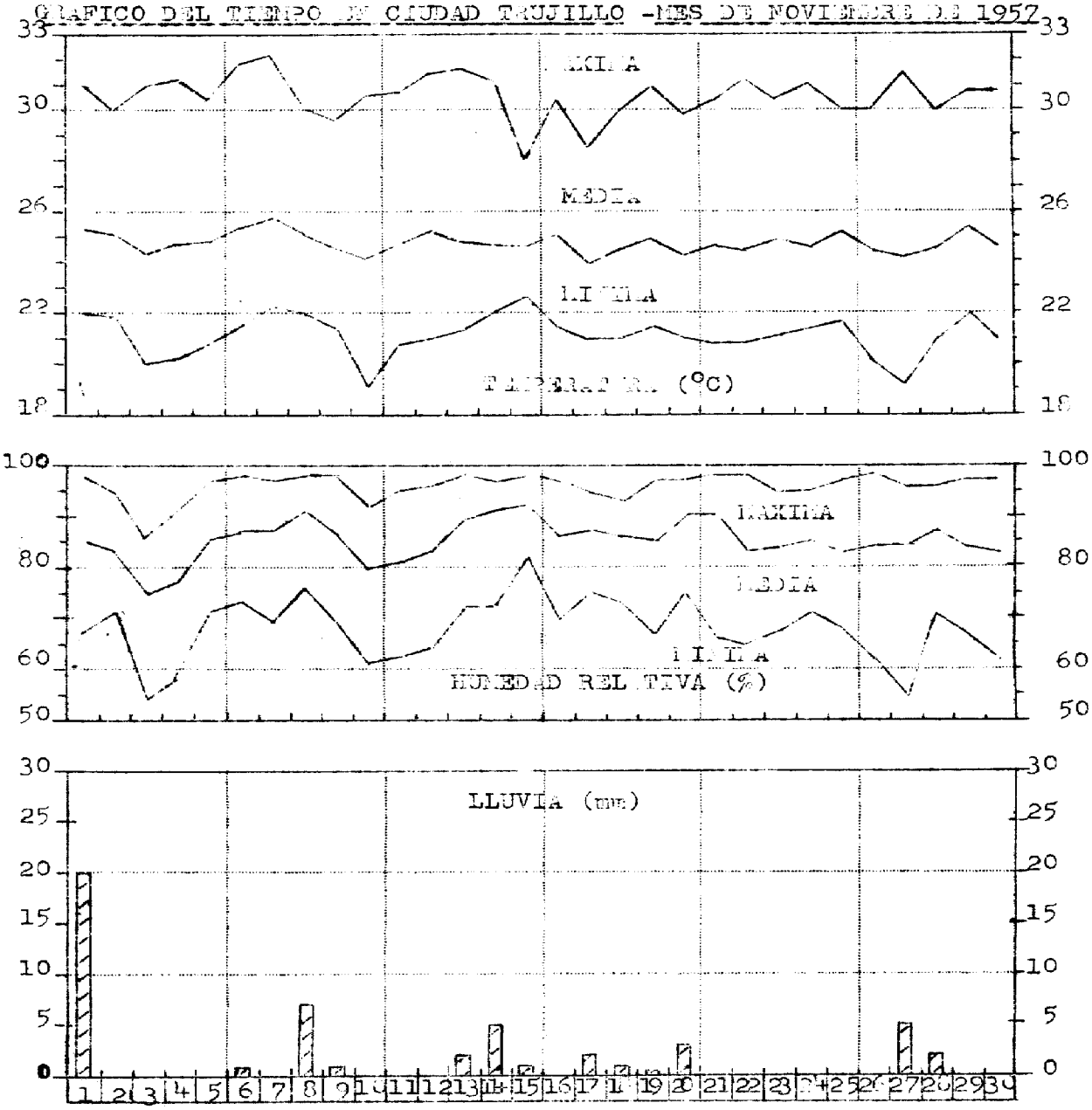

ROSAS DE FRECUENCIA DE LAS DIRECCIONES DEL VIENTO

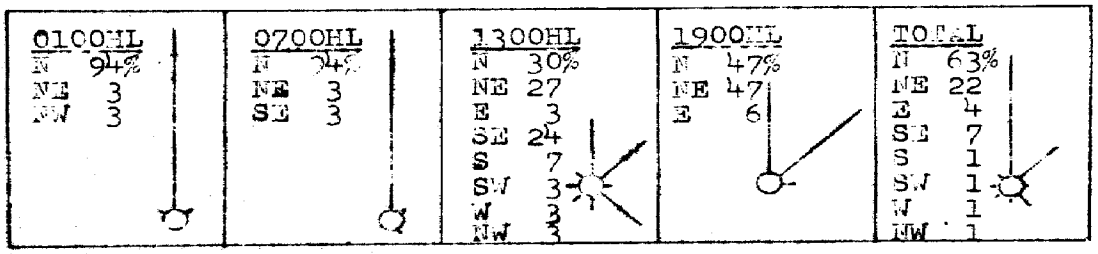

SERVICIO METEOROLOGICO NACIONAL
NOVIEMBRE 1957

GRAFICO DE TEMPERATURA Y LLUVIA EN ESTACIONES SELECCIONADAS

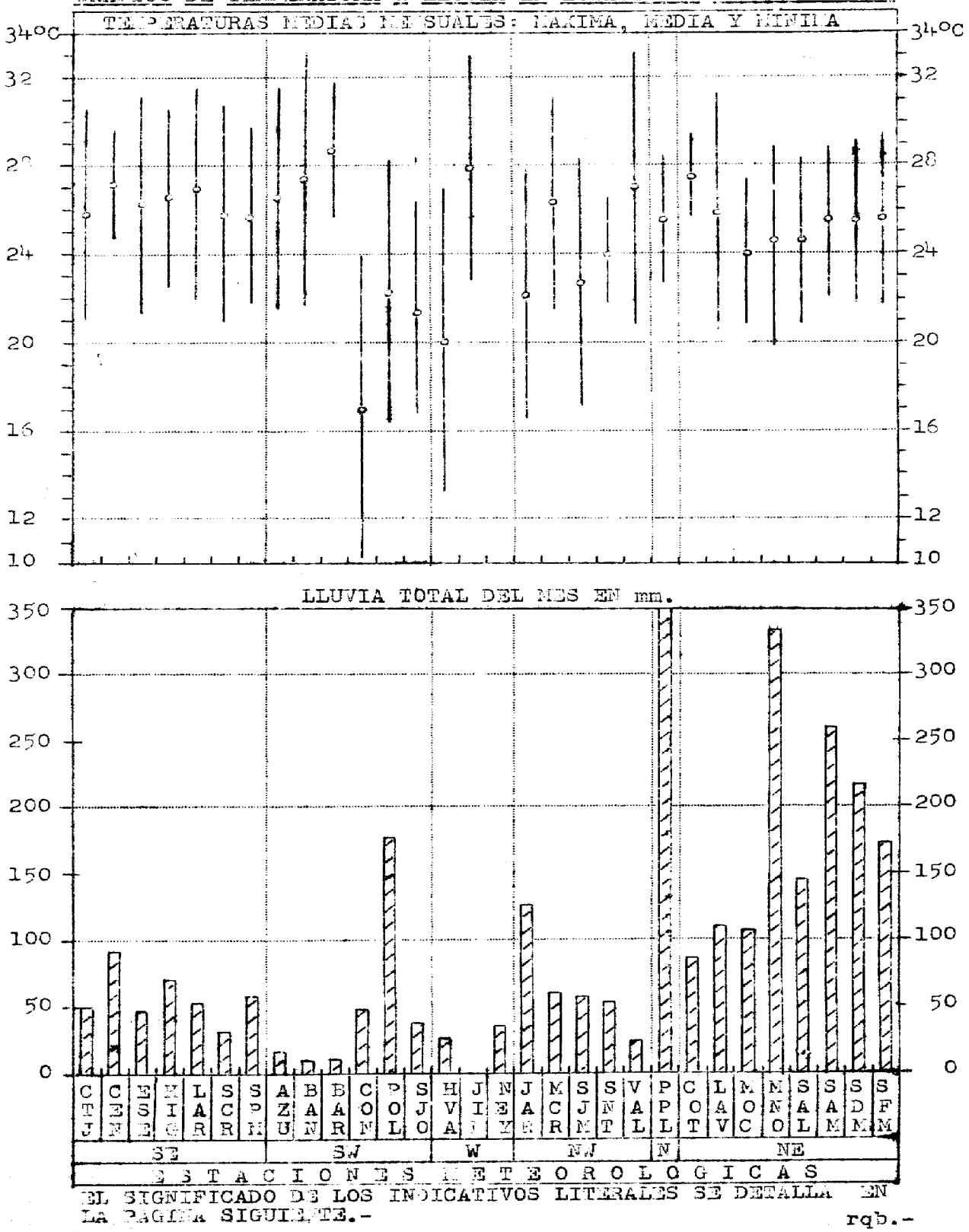

EL SIGNIFICADO DE LOS INDICATIVOS LITERALES SE DETALLA EN LA PAGINA SIGUIENTE.-

rqb.-

REGION SURESTE

CTJ - Ciudad Trujillo
CEN - Cabo Engaño
ESE - El Seibo
HIG - Higüey
LAR - La Romana
SCR - San Cristóbal
SPM - San P. de Macorís

REGION SUROESTE

AZU - Azua
BAN - Baní
BAR - Barahona
CON - Constanza
POL - Polo-Barahona
SJO - San José de Ocoa

REGION OESTE

HVA - Hondo Valle
JIM - Jimaní
NEY - Neyba

REGION NORTE

PPL- Puerto Plata

REGION NOROESTE

JAR - Jarabacoa
MCR - Montecristi
SJM - San José de las M.
SNT - Santiago
VAL - Valverde

REGION NORESTE

COT - Cotuí
LAV - La Vega
MOC - Moca
MNO - Monseñor Nouel
SAL - Salcedo
SAM - Samaná
SDM - Sabana de la Mar
SFM - San Fco. de Mrís.

RESUMEN DE LAS OBSERVACIONES SINOPTICAS PRINCIPALES
MES DE NOVIEMBRE DE 1957
Decena del 1 al 10

	Día 1					
00	486	43603	60012	10477	22570	75318
	457	73407	61132	09881	53560	75217
	478	40505	65022	10482	32560	75208
06	486	83206	56809	10473	89500	73809
	457	71802	60136	09879	73500	72807
	478	50000	60032	10673	32609	72715
12	486	83610	65218	11973	58578	72313
	457	71802	65016	11273	78600	72217
	478	50000	68022	12175	32560	73215
18	486	73610	70022	10286	48576	73720
	457	83610	66032	10282	88500	72720
	478	63506	75032	11188	32569	77716
	Día 2					
00	486	50506	62031	11476	28528	73218
	457	72701	60022	11277	48527	73221
	478	43610	65012	12182	42500	75218
06	486	53610	60031	11373	12621	72809
	457	80000	58026	11575	88500	73707
	478	63610	60032	12181	32560	73708
12	486	53606	70030	12674	28526	72313
	457	81802	56016	12572	86500	72217
	478	73606	65032	12681	32560	73209
18	486	43616	74011	10985	38505	73723
	457	73302	66022	11982	48670	70720
	478	53608	75012	11386	32560	73723
	Día 3					
00	486	43610	64021	11875	28562	70214
	457	83604	61032	12279	88600	68210
	478	53610	68022	11981	32506	70212
06	486	23608	62030	11472	18522	66809
	457	53610	62012	12279	38670	72807
	478	53615	60022	11381	32560	68712
12	486	43608	65030	12172	18572	66310
	457	73601	63151	12575	78600	68317
	478	33608	70012	11382	31500	72206
18	486	53610	75012	09984	11563	66722
	457	53608	67032	11284	58500	72717
	478	53509	80031	10388	32520	75720
	Día 4					
00	486	13603	60012	11173	10740	66221
	457	53602	65031	11577	58500	70213
	478	33615	65021	10681	32500	70212
06	486	13606	64020	10768	15500	66811
	457	70902	63031	10875	38530	68714
	478	33510	60021	09681	32500	72715
12	486	63610	68031	12572	65500	66221
	457	82903	65031	11977	55600	70214
	478	60000	65038	11775	55570	75222
18	486	30510	70030	09888	22570	70723
	457	73610	70022	10882	78600	75812
	478	53608	65012	11784	32561	77718
	Día 5					
00	486	40506	60132	11475	29570	72319
	457	73008	64022	11977	58630	70217
	478	63606	65131	11477	45570	73215
06	486	23610	60130	11572	29520	70610
	457	82702	57606	11972	86600	70813
	478	20000	65131	11475	12620	73713
12	486	43606	70039	12973	28550	70215
	457	72401	60056	13273	58637	72217
	478	30000	70021	13081	22521	75216
18	486	53608	75031	12185	58500	73718
	457	73603	67148	12982	78600	75820
	478	30906	80021	12386	22520	79720
	Día 6					
00	486	83608	62132	13875	59568	73219
	457	81202	60956	13577	89600	75206
	478	50705	65038	13981	42560	73217
06	486	23603	60139	13872	29500	72215
	457	71801	58028	13975	78500	66707
	478	20912	62018	13681	12530	73715
12	486	33606	68019	15173	19576	72320
	457	71801	65148	14675	78500	73211
	478	20000	70021	15182	23500	75215
18	486	41406	74031	14286	38501	77720
	457	40204	70012	14984	48500	77717
	478	40903	80022	15488	42500	79717
	Día 7					
00	486	60510	64032	15575	48560	73217
	457	80210	64032	15281	88500	75213
	478	30903	68021	16182	22506	75212
06	486	53606	60012	15573	28526	73714
	457	———	———	———	———	———
	478	30805	63021	15981	32500	75212
12	486	43606	67030	16674	38560	73216
	457	71301	67152	16377	78500	73217
	478	40905	70022	16982	42500	77222
18	486	42705	78012	14786	42501	73725
	457	71204	65152	15682	78500	75720
	478	50805	75012	15986	32560	77719
	Día 8					
00	486	60510	62139	15475	49568	73115
	457	71403	63028	15675	78500	73210
	478	50908	68022	16382	32560	75212
06	486	33606	64011	15874	13503	73812
	457	———	———	———	———	———
	478	40905	65012	16281	42600	75712
12	486	33610	68021	16776	18508	75314
	457	———	———	———	———	———
	478	50910	70032	16582	32532	75208
18	486	73606	68252	14981	48576	79722
	457	81801	58616	15673	88500	73713
	478	50910	75158	15882	42510	77718
	Día 9					
00	486	50506	60012	15877	38550	75314
	457	60610	64018	15979	68500	73213
	478	30710	70031	16581	32600	73212
06	486	83608	59609	15974	68560	73807
	457	70608	62022	18379	78500	73706
	478	40912	62031	15881	43500	72709
12	486	23606	67020	15973	22600	72306
	457	81902	60616	15973	88500	71203
	478	20712	70011	16181	22600	70210
18	486	73608	67036	14982	78500	72717
	457	60604	68032	15681	38530	72813
	478	10712	80021	15484	12600	72716
	Día 10					
00	486	23606	64011	14973	28500	72313
	457	10401	65021	14977	12600	72207
	478	10510	65011	15181	11600	70208
06	486	03606	60001	15070	00900	68009
	457	01802	64002	15679	00900	66807
	478	10515	62011	15379	11600	68708
12	486	03606	68000	15770	00900	64317
	457	41903	66012	15672	28630	66107
	478	30205	70030	15981	32500	68216
18	486	20513	75030	13585	21500	72727
	457	70903	68038	14282	78500	72721
	478	40407	80031	13984	42600	73721

RESUMEN DE LAS OBSERVACIONES SINOPTICAS PRINCIPALES
MES DE NOVIEMBRE DE 1957
Decena del 11 al 20

	Día 11					
00	486	00510	66010	14373	00900	70312
	457	63605	60802	15277	68600	75217
	478	40508	68022	14781	42600	72212
06	486	73608	60022	15172	58560	70806
	457	80225	57216	15672	88600	72703
	478	80508	60032	14781	52530	75707
12	486	23608	66011	15373	22500	70310
	457	71803	60636	15672	78500	72204
	478	30508	68012	15481	31500	73211
18	486	43616	74021	12786	42600	73724
	457	60206	68018	14282	68500	75827
	478	30510	75021	13584	32500	75724
	Día 12					
00	486	23610	68011	13575	22660	70312
	457	40415	65808	14273	48500	73207
	478	60508	63031	13277	42560	73206
06	486	63613	62031	13272	48560	72404
	457	82000	68616	13572	86500	75711
	478	20808	60012	12181	21600	72718
12	486	23610	66020	13973	28500	72313
	457	71802	64616	13973	78500	73210
	478	40708	70022	13881	32520	73209
18	486	70510	70032	11786	58506	73727
	457	71605	70216	12581	38606	75824
	478	40706	80022	12786	32510	79724
	Día 13					
00	486	03606	60002	13175	00900	70321
	457	40408	65018	13279	48500	73213
	478	20712	65012	12681	22600	73208
06	486	13606	64020	12572	12600	72713
	457	71805	60616	12273	78500	73717
	478	40910	60031	12281	32520	75709
12	486	33610	69050	13274	32620	73313
	457	81508	58636	13573	88600	73220
	478	50908	70031	13182	52500	75216
18	486	71406	70602	11382	78500	73725
	457	71804	64616	11577	78500	77724
	478	30906	80012	12186	22515	77714
	Día 14					
00	486	63606	64016	13075	58520	75220
	457	71810	61216	12577	78600	74210
	478	40706	65012	12781	33510	75210
06	486	63606	60030	12773	48570	73812
	457	81812	56959	12273	89500	73713
	478	70906	60156	12977	56570	75709
12	486	63606	65029	13575	12578	73110
	457	81801	60979	14273	79560	73337
	478	70905	60016	14781	22430	77218
18	486	73610	68032	12780	38520	75823
	457	81502	68609	12577	88500	75824
	478	70903	63022	13482	22478	75719
	Día 15					
00	486	53606	64018	14375	29510	73320
	457	71202	58299	13575	79500	72203
	478	70908	60022	14781	32402	75213
06	486	73606	60139	14273	59570	73808
	457	31804	61215	14577	33500	77607
	478	71010	58132	14980	42460	75709
12	486	73606	62179	16275	49578	73223
	457	81702	59616	15673	88500	73221
	478	70910	60152	16679	42462	75217
18	486	80510	70022	15781	48568	75815
	457	71204	67026	15679	59560	77713
	478	60910	65012	16384	32562	77719

	Día 16					
00	486	40510	66012	17575	28502	75320
	457	01202	65002	16377	00900	75214
	478	-----	-----	-----	-----	-----
06	486	03606	64000	17472	00900	72005
	457	01802	65000	16975	00900	72707
	478	40908	58132	17879	42500	73709
12	486	63610	64032	18975	65600	73315
	457	11403	70030	18075	12600	70211
	478	70910	65152	18381	53570	73205
18	486	60910	74031	17885	38562	73821
	457	50511	75031	17682	38530	75820
	478	50915	75152	18482	33575	75715
	Día 17					
00	486	83606	70032	18976	68570	73213
	457	31806	60412	18677	38600	72217
	478	60910	65022	19179	45570	72213
06	486	23606	60030	17872	22500	70819
	457	41802	62008	18375	48500	73710
	478	70912	62032	18079	45570	73717
12	486	33606	65012	19073	12570	72314
	457	81803	62616	19072	88600	72110
	478	80912	65808	19077	55570	72211
18	486	80508	70022	17882	75560	72723
	457	71106	67026	18082	78500	73716
	478	30910	80012	18284	11460	72717
	Día 18					
00	486	13606	64032	18773	12500	72313
	457	11405	65018	18677	12600	72213
	478	50916	65031	18981	22570	73211
06	486	33603	60130	17572	39500	70815
	457	11803	63030	16973	12500	70714
	478	30912	62031	18379	11510	73714
12	486	53606	65022	18073	12530	72317
	457	31603	68012	17677	38500	70210
	478	50908	65151	18680	32539	73214
18	486	60510	74022	16680	48520	70825
	457	20906	75011	16382	22600	75827
	478	50910	68012	17185	32560	73710
	Día 19					
00	486	00509	70022	17573	00900	72218
	457	41406	65801	17381	48600	72224
	478	50910	63022	18280	52500	73216
06	486	73606	70031	16672	78500	70714
	457	11803	63011	16975	12500	73817
	478	50910	58022	17579	32509	73711
12	486	70506	64151	18673	75500	72321
	457	21603	70030	17475	22600	70210
	478	50908	65158	18479	32509	73215
18	486	42406	74021	15786	43500	73723
	457	61408	70018	15681	38630	73724
	478	40906	75012	16584	42500	75719
	Día 20					
00	486	70508	70032	16375	59500	73214
	457	11804	64012	15977	12600	72213
	478	40909	65022	17081	42500	73212
06	486	03610	69010	16672	00900	72810
	457	01802	64000	16375	00900	70706
	478	30905	60012	17280	32500	73711
12	486	53610	70031	17575	38560	73314
	457	71402	67030	16973	78500	72110
	478	30907	68021	18079	32600	73213
18	486	73202	71602	15779	68570	73723
	457	71408	70032	15282	58536	72828
	478	30907	75021	16385	32600	75724

RESUMEN DE LAS OBSERVACIONES SINOPTICAS PRINCIPALES
MES DE NOVIEMBRE DE 1957
Decena del 21 al 30

	Día 21					
00	486	63606	72022	15875	68500	70314
	457	01404	68002	15677	00900	72214
	478	-----	-----	-----	-----	-----
06	486	03606	69000	16572	00900	70705
	457	11403	65018	16375	12600	70713
	478	30905	62021	16780	32500	73708
12	486	23606	70030	17272	22600	72317
	457	21804	75021	16975	22500	72213
	478	50909	68031	16980	52500	70207
18	486	51406	74801	14286	58500	73830
	457	70904	70802	14979	78500	72727
	478	50507	70152	15582	32560	75720
	Día 22					
00	486	73610	71032	15875	68570	72215
	457	61408	73028	15677	68500	72210
	478	50910	65022	15980	42560	75212
06	486	43603	70012	15572	48500	70812
	457	61603	67012	16675	68500	70803
	478	00907	60001	16781	00900	73705
12	486	33606	70030	17070	12570	68315
	457	31803	74021	16975	28530	68217
	478	20907	68030	17280	21600	72214
18	486	53610	74022	15085	58500	72726
	457	20910	76021	15281	22500	72824
	478	40803	80022	16284	42600	75720
	Día 23					
00	486	80510	64162	15976	88500	70216
	457	51804	66018	15975	58500	73217
	478	40910	65012	16180	42500	73211
06	486	23610	69030	15872	25600	72809
	457	21803	67016	14973	22500	72717
	478	60910	60032	16577	32460	72706
12	486	33606	70030	16674	35560	72313
	457	11403	71011	15973	12500	72213
	478	50905	68012	16780	42560	73213
18	486	31410	74011	15386	32600	73723
	457	30908	76012	15682	38500	75210
	478	40906	75012	16284	32560	75718
	Día 24					
00	486	33606	70021	15774	38600	73311
	457	11406	69011	14975	12600	75107
	478	40908	65031	16380	42500	73209
06	486	03606	69020	15771	00900	70718
	457	21606	67031	15675	22600	77400
	478	60905	63032	16380	32460	73709
12	486	23606	70030	16573	28500	72219
	457	71804	70801	15673	68660	73214
	478	60906	-----	16680	32570	73211
18	486	51410	75012	14984	48570	75723
	457	51410	77032	14982	58500	73820
	478	40805	78022	15885	42500	75717
	Día 25					
00	486	10506	72011	16175	12500	70318
	457	11404	72012	16277	12600	72210
	478	30908	70012	16359	22570	72209
06	486	73606	69031	16273	58660	72705
	457	-----	-----	-----	-----	-----
	478	20710	62018	16178	23400	72716
12	486	53608	72031	15973	38660	70306
	457	71410	66610	15673	78500	70210
	478	10906	70011	15879	11400	72208
18	486	21806	74011	13684	22500	72726
	457	40908	75012	13982	49500	75724
	478	40908	80022	14785	42500	75722

	Día 26					
00	486	50906	74031	14480	58500	73212
	457	21405	71012	13275	12630	73103
	478	00904	70002	14779	00900	72215
06	486	13603	68020	14272	12500	70708
	457	01402	68000	12973	00900	72703
	478	70910	60158	15076	35570	70703
12	486	33606	69030	14970	30770	70317
	457	31802	71030	13572	22630	68206
	478	20904	75011	15379	12532	72213
18	486	41406	74012	13484	32560	72725
	457	30902	75021	12584	38500	75717
	478	11102	80021	14386	12400	77722
	Día 27					
00	486	20506	72011	13595	18560	70308
	457	21402	74011	13277	12670	70213
	478	00903	65000	14079	00900	72213
06	486	03606	70020	15470	00900	68003
	457	01406	73001	14975	00900	70400
	478	70908	70808	15779	33570	73702
12	486	13606	69030	17069	12500	68217
	457	41402	73030	15973	38530	68217
	478	50603	70031	17080	42570	73213
18	486	50510	76031	15786	38550	68723
	457	30910	75031	15984	38500	75717
	478	70906	75032	17282	55570	73714
	Día 28					
00	486	80506	66168	17974	68560	72216
	457	80920	68031	17677	88500	72224
	478	40910	65012	18279	32570	72213
06	486	33606	69012	18772	18560	70402
	457	51403	66016	17675	58500	70707
	478	60912	60032	17878	45520	73715
12	486	81406	65801	19773	46520	72317
	457	41404	72012	18375	48500	70207
	478	60912	65018	19379	43570	73217
18	486	60510	74012	17082	28570	72729
	457	70910	74031	17382	78500	75723
	478	40906	75031	18284	22539	75721
	Día 29					
00	486	73606	73038	17175	78500	72206
	457	41406	70016	16975	48500	73400
	478	80915	62828	17676	75520	75202
06	486	80508	69162	17273	68520	72707
	457	71403	60606	13975	78500	73217
	478	80910	60818	17474	85400	73708
12	486	43606	70032	17974	38520	72313
	457	71703	73258	16975	78500	72314
	478	50906	70031	17879	22562	73207
18	486	21806	74012	15885	22500	73826
	457	20912	78011	15682	22500	75727
	478	40906	80012	16984	32529	77725
	Día 30					
00	486	40506	72030	17576	42600	73221
	457	21405	71021	16977	22500	75213
	478	40908	65022	17981	42500	73210
06	486	03608	69001	17273	00900	72807
	457	11602	66011	17375	12500	73707
	478	20912	62021	17879	21400	73705
12	486	23606	69030	17972	22620	72314
	457	21402	74012	16675	22600	70207
	478	40908	70030	17979	42400	73212
18	486	31413	74021	15785	32500	72829
	457	20912	78011	14982	28600	75527
	478	11108	80021	16984	11400	65720

SERVICIO METEOROLOGICO NACIONAL
OBSERVACIONES DE VIENTOS EN ALTURA CON GLOBO PILOTO

MES DE NOVIEMBRE DE 1957

Día 1
485 12481 3518 23616 0113 40110 0604 60605 0107 80106 3105
99991 03206 21202 43505
485 18482 3615 23513 0113 40803 0801 61902

Día 2
485 12481 PIRA
485 18481 3616 23619 3618 43622 3623 63623 3427 83510 3210

Día 3
485 12481 3430 23532 3530 43431 3608 63307 3107 83406 3305
99991 00204 23403 43204 63206 83316 99992 03415 33318
485 18481 3515 23615 3613 43509 2908 62909 2907 83104 3303
99991 03303 22905 42706 62705 82704 99992 02606

Día 4
485 12481 3422 23526 3521 43616 0114 60206
485 18481 3418 23419 3411 43406 0711 61005 0808 80714 0509
99991 00612 20606 41101

Día 5
485 12481 3420 23625 0216 40116 3610 63605 0703 80609 0604
99991 01107 21906 42310 62304 82814 99992 02812
485 18411 3615 20120 0120 40113 0310 60108 3305 81403 1207
99991 01609 21906 42113 62310 82617 99992 02720 32627

Día 6
485 12481 0104 20411 0608 40509 0708 60805 0803 81305 1512
99991 01612 21508 41905 61703 81920 99992 02606 32318 52424
99993 00208
485 18400 3618 23617 0112 40111 1304

Día 7
485 12481 0211 20612 0613 40513 0315 60313 0408 80805 1003
99991 01203
485 18411 3603 20202 0203

Día 8
485 12481 0213 20515 0616 40615 0615 60615 0613 80809 0805
99991 00906 20806 40907 60607 80207 99992 03616 33512 53616
99993 03413
485 18481 3613 20312 0615 40715 0814 60714 0713

Día 9
485 12481 3614 20221 0218 40115 0109 60211 0215 80218
485 18481 3511 20218 0321 40213 0313 60312 0117

Día 10
485 12481 3519 20222 0321 40422 0125 60518 0509 81806 1305
99991 01216 20515 41012 60711 80518 99992 00813 30410 50412
99993 00112 53518
485 18481 0115 23620 0122 40221 0319 60514 0412 80310 0409
99991 00409

Día 11
485 12481 3529 20235 0335 40633 0225 60424 0522 80617 0419
99991 00516 20613 40419 60616 80613 99992 00612 30608 50709
99993 00708
485 18482 3617 20123 0224 40324

Día 12
485 12481 3614 20319 0623 40522 0620 60520 0522 80424 0423
99991 00424 20514 40607 60603
485 18481 0416 20418 0520 40620

Día 13
485 12481 0214 20518 0620 40618 0717 60716 0813 80909 0715
99991 00619 20713 40406 60306 83104 99992 03310 33118 53421
99993 03122 52914
485 18441 1506 21709 1814 41814

Día 14
485 12481 0806 21013 1115 41113 0915 60717 0622 80623 0524
99991 00521 20819
485 18481 0212 20609 0711 40913 0914 60814 0713 81012 1012
99991 00912 20517 40106

Día 15
485 12400 0819 21020 1018 41016 1114 61216 1218 81221 1219
99991 01216 21215 40912 60610 80408 99992 03309 33312 50310

SERVICIO METEOROLOGICO NACIONAL
OBSERVACIONES DE VIENTOS EN ALTURA CON GLOBO PILOTO

MES DE NOVIEMBRE DE 1957

Día 15
485 18481 0716 20922 0918 41016 1116 61014

Día 16
485 12481 0212 20616 0717 40718 0616 60617 0521
485 18432 0608 20609 0510 40312 0314 60312 0211 80312 0310

Día 17
485 12481 0315 20519 0523 40520 0416 60314 0414
485 18411 0322 20523 ,0524 40625 0617 60517 0615

Día 18
485 12481 0416 20719 0625 40822 0819 60817 0820 80820 0822
99991 00921
485 18481 0512 20717 0721 40818

Día 19
485 12481 0315 20615 0813 40812
485 18441 1505 21204 1406 41405 1504

Día 20
485 12400 0205 20705 0806 40606 0606
485 18400 PIRA

Día 21
485 12481 0317 20423 0323 40520 0522 60424 0225 80322 0421
99991 00620 20915 40614 60813 80515 99992 00614-30114 53110
99993 02808 52716
485 18481 0325 20419 0516 40619 0620 60725 0727

Día 22
485 12481 0221 20522 0622 40622 0619 60619 0620 80722 0824
485 18481 0113 20215

Día 23
485 12481 0715 20819 0921 40921 0917 60817 0819 80720 0921
99991 00924 20923
485 18441 1307 20807 0709 40612 0615 60716 0813 80814 1114
99991 01214

Día 24
485 12481 0409 20615 0516 40314 0512 60410 0607 80807 0909
99991 00915 20916 40915 60917
485 18411 0506 20506 0708 40610 0613 60613 0514

Día 25
485 12471 0216 20622 0720 40819 0819 60713
485 18431 1204 20310 0313 40313 0514 60815 1114 81017 1120
99991 01122 21208 41108 61017 81123 99992 01327 31264

Día 26
485 12481 0409 20810 0609 40407 0309 60302 0404 81204 1508
99991 01309 21413 41214 61416
485 18481 PIHE

Día 27
485 12400 0115 20213 0614 40512 0413 60615 1011 81208 1209
99991 01015 21217 41217 61218 81223
485 18411 0309 20209 0311 40412 0312

Día 28
485 12400 0414 20515 0513
485 18461 0417 20618 0816 40917 0920 60820

Día 29
485 12411 0806 20824 0921 40922 0923 60923 0921 81019 1027
99991 00929 20828 41021
485 18431 1207 20910 0711 40816 0825

Día 30
485 12481 0408 20917 0920 40924 0919 60916 1117 81117 1123
99991 01426 21020 41031
485 18421 1216 21115 0610 40612 0612 60912 1018 81319 1220
99991 01123 21125 41127 61118

REPUBLICA DOMINICANA

SECRETARIA DE ESTADO DE LAS FUERZAS ARMADAS

SERVICIO METEOROLOGICO NACIONAL

BOLETIN MENSUAL

CLIMATOLOGICO

DICIEMBRE 1957

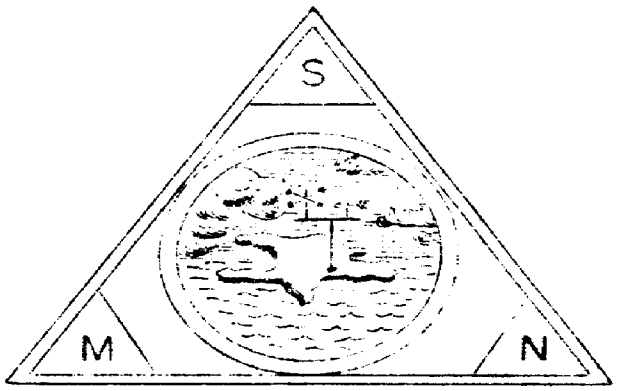

PUBLICADO POR LA OFICINA CENTRAL
DEL SERVICIO METEOROLOGICO NACIONAL
CIUDAD TRUJILLO, D. N.

REPUBLICA DOMINICANA

S E R V I C I O M E T E O R O L O G I C O N A C I O N A L

DICIEMBRE 1957

I N D I C E

Informe del Tiempo correspondiente 1
Datos Climatológicos de la República Dominicana 2
Gráfico del Tiempo en Ciudad Trujillo 7
Gráfico de Temperatura y Lluvia en Estaciones Seleccionadas 8
Observaciones Sinópticas principales 9
Observaciones de Vientos en Altura con Globos Pilotos 12

REPUBLICA DOMINICANA

SERVICIO METEOROLOGICO NACIONAL

INFORME DEL TIEMPO CORRESPONDIENTE AL MES DE DICIEMBRE DE 1957

PRESIONES: Los promedios mensuales han sido los siguientes: Ciudad Trujillo 762.1 mm., normal. San Cristobal 762.1 mm., normal. Puerto Plata 761.9 mm., normal. Cabo Engaño 762.5 mm., 1.0 mm., más de la normal.

TEMPERATURAS: La temperatura fué normal en todo el pais durante este mes. Las extremas ocurrieron en Valverde, Provincia de Santiago, y Constanza, Provincia de La Vega, con 37.0°C. y 4.0°C. respectivamente.

LLUVIAS: Las precipitaciones fueron superior a las normales principalmente en las regiones Oeste, Noroeste, Norte y Suroeste, en la región Nordeste la precipitación fué algo inferior a su normal correspondiente. La mayor caída fué registrada en Puerto Plata con 482.8 mm., en 17 días de lluvia.

HUMEDAD RELATIVA: Las registradas en Ciudad Trujillo fueron 91.9% la más alta durante el mes, y 76.0% la más baja, como promedios diario, y 84.6% como promedio mensual. En San Cristobal, Puerto Plata y Cabo Engaño se registraron como promedios mensuales 77.2%, 85.6% y 81.9 respectivamente.

VIENTOS: En Ciudad Trujillo durante este mes el promedio de velocidad fué de 12.6 Kms. por hora, y las frecuencias de direcciones fueron las siguientes: Del Norte 54%, del Nordeste 20%, del Este 3%, del Surdeste 17%, del Sur 1% del Suroeste 1%, del Oeste 3% y del Noroeste 1%. La mayor velocidad fué registrada el día 5, siendo de 48 Kms. por hora del Norte. En San Cristobal predominaron los vientos del Norte con una velocidad máxima de 60 Kms. por hora del Norte, registrada el día 6. En Puerto Plata predominaron los vientos del Surdeste con una velocidad máxima de 30 Kms. por hora del Nordeste, registrada el día 22. En Cabo Engaño el viento predominante fué del Este, con una velocidad máxima de 42 Kms. por hora del Este-Nordeste, registrada el día 24.

INSOLACION: En Ciudad Trujillo se registraron 161 horas 6 minutos de Sol durante el mes. En San Cristobal 157 horas y 15 minutos.

NUBOSIDAD: La nubosidad fué considerable en todo el pais. En Ciudad Trujillo se registraron 25 días seminublados y 6 nublados. En San Cristobal, 1 día claro, 25 seminublados y 5 nublados. En Puerto Plata 8 días claros 13 seminublados y 10 nublados. En Cabo Engaño 26 días seminublados y 5 nublados.

TORMENTAS: No se registraron tormentas en este mes.

JUAN BAUTISTA CAMBIASO V.,
Director General
Servicio Meteorológico Nacional

CIUDAD TRUJILLO, D. N.
DICIEMBRE DE 1957.-

JBCV/lpt.

REPUBLICA DOMINICANA

SERVICIO METEOROLOGICO NACIONAL

DATOS CLIMATOLOGICOS DE LA REPUBLICA DOMINICANA, CORRESPONDIENTES AL MES DE DICIEMBRE DE 1957

REGIONES	LATITUD NORTE	LONGITUD OESTE	TEMPERATURAS PROMEDIOS MENSUALES MAX.	MIN.	MED.	LLUVIAS (M.M.)	DIAS
REGION SURESTE							
CIUDAD TRUJILLO	18 27	69 53	30.1	20.2	25.1	60.7	12
EST. AEROPUERTO			29.7	20.6	25.1	75.8	9
UNIVERSIDAD			29.6	22.7	26.2	27.0	9
BAYAGUANA			30.0	21.6	25.9	52.1	9
CABO ENGAÑO	18 37	68 14	29.4	24.9	27.1	95.1	11
HATO MAYOR	18 45	69 15	31.0	19.5	25.3	57.1	7
HAC. BUENA VISTA							
HIGUEY			27.3	21.1	24.2	58.2	9
ING. ANGELINA							
Batey Central						119.4	
" Amelia						133.3	
" Atilano #1						150.1	
" Atilano #2						166.1	
" Constancia						124.7	
" Higuamo #2						71.9	
" Higuamo #3						59.4	
" Moruno						104.1	
" San Juan Bta.						121.7	
" San Felipe						103.4	
" Santo Angel						110.5	
" Transportador						57.1	
Colonia Laura						94.0	
ING. BOCA CHICA							
Batey Central						48.8	6
" Babilonia						165.1	8
" Brujuelas						66.5	6
" Conejo						109.0	8
" Gautier						35.3	11
" Guayabal						87.6	6
" Hato Viejo							
" Hato Viejo #2						42.4	5
" Hato Viejo #3						52.1	5
" Jube						27.4	7
" La Cruz						26.7	2
" Mamey						47.8	6
" Mula						97.0	3
" San Isidro						62.7	10
" Tumba						73.7	9
" Victorina						31.7	2
ING. CAEY							
Batey Central						61.0	4
" Atilano S. J.						24.1	3
" Campo Abajo						54.6	7
" Campo Arriba						31.0	3
" Catalina						34.3	4
" Las Mercedes						34.3	3
" Laura Amelia						31.0	3
" Ocoa						34.3	3
" Pizarrete						25.4	3
" San José						26.7	3
ING. CATAREY							
Batey Central						132.8	16
" Básima						104.9	7

REGIONES	LATITUD NORTE	LONGITUD OESTE	TEMPERATURAS PROMEDIOS MENSUALES MAX.	MIN.	MED.	LLUVIAS (M.M.)	DIAS
Batey Hormigo						123.7	7
" Km. 55						153.9	8
" Km. 63						239.3	8
" Maimón						135.4	10
" Piedra Blanca						251.5	13
ING. CONSUELO						96.3	10
" CRISTOBAL COLON			29.6	23.2	26.4	61.7	10
" CENTRAL OZAMA							
Batey Central						66.3	13
" Ceyba						34.5	5
" Chirino						65.3	9
" El Dean						106.2	11
" Mata Indios						53.6	9
" Mata Mamón						89.7	12
" Reventón						23.9	6
" San Joaquín						63.5	7
" Tosa						89.4	9
" Yabacao						58.9	7
ING. PORVENIR							
Batey Central						125.5	10
" Cumayaza						104.6	7
" El Soco						72.9	12
" Esperanza						68.1	11
" Eureka						109.2	10
" Jagual						97.5	11
" Los Arados						58.2	7
" Monte Cumayaza						124.5	10
" Monte Km.10						132.1	9
" Olivari #1						84.8	11
" Olivari #2						63.8	12
" Pico Blanco						101.9	11
" Porvenir						58.4	11
" Regajo						84.1	16
ING. QUISQUEYA						55.4	6
ING. CENTRAL RIO HAINA							
Batey Antoncí						114.3	9
" Ara						147.3	9
" Arenoso						125.7	10
" Aserradero						98.6	9
" Altagracia						83.8	7
" Bermejo						109.5	8
" Carmona						69.8	8
" Cabeza de Toro						113.0	7
" Cojobal						121.9	11
" Doña María						264.2	13
" Enriquillo						92.7	9
" Frias						147.3	7
" Gonzalo						97.8	8
" Guanuma						127.0	8
" Hoyo de Pum						157.5	9
" Juan Sanchez						115.6	9
" La Duquesa						58.9	8
" Las Charcas						125.7	9
" Los Jovillos						101.6	8
" Los Mäcos						111.8	8
" Nuevo						89.7	8
" Payabo						198.6	9
" Rincón Claro						255.3	11
" Santa Ana						141.0	10
" San Pedro						194.3	12
" San Antonio						157.5	9
" Sabana Larga						149.9	9

REGIONES	LATITUD NORTE	LONGITUD OESTE	TEMPERATURAS PROMEDIOS MENSUALES MAX.	MIN.	MED.	LLUVIAS (M.M.)	DIAS
Batey Taranas						74.9	8
" Zapote						214.6	9
ING. CENTRAL ROMANA							
Batey Bermejo						71.9	6
" Cacata						85.1	10
" Cajuil						103.1	7
" Campiña						72.1	11
" Campo Alegre						74.2	8
" Concho Primo						48.3	7
" Cuya Norte						87.6	10
" Chavón Abajo						51.3	6
" Espinillo						114.3	9
" Estante Alto						25.4	3
" Gina						139.4	8
" Goico						112.5	9
" Guaitabón						59.9	9
" Guanabanas						59.2	11
" Guaymate						63.5	8
" Guerrero						141.7	8
" Higueral						94.0	8
" La Guázuma						92.2	10
" La Luisa						128.3	6
" La Mora						57.4	6
" La Noria						82.5	9
" Las Cejas						96.5	8
" Los Higos						48.3	9
" Magdalena						175.0	10
" Mercedes						38.6	9
" Mosquitos						50.5	7
" Nigua						56.9	9
" Nuevo Aletón						93.2	7
" Palo Bonito						41.4	4
" Pintado 105						41.9	5
" Pintado 108						89.4	5
" Ramón Gordo						113.0	10
" Ramón Viejo						92.5	6
" Sabana						53.8	8
" Salado						91.2	10
" San J.B. Aires						53.6	10
" Santa Clara						66.5	7
" Santa Lucia						185.4	8
" Santa Rosa						59.4	8
" P. Nuevo						47.5	5
ING. SANTA FE							
Batey Alemán						106.2	14
" Altagracia						78.7	8
" Amador						90.2	13
" Americana						57.9	11
" Arroyo Lucas						74.9	5
" Baragüeyano						52.1	7
" Bejucal						124.5	11
" Bobadilla						49.5	7
" Cabeza de Toro						100.8	9
" Campiña						100.8	9
" Central						101.3	15
" Concho Primo						101.6	10
" Copey						58.4	5
" Diego						41.9	7
" El Higo						127.8	9
" Guanábanas						107.9	7
" Guazaba						100.3	9
" Guayacanes						80.5	7
" Higüeyana						88.9	10

REGIONES	LATITUD NORTE	LONGITUD OESTE	TEMPERATURAS PROMEDIOS MENSUALES MAX.	MIN.	MED.	LLUVIAS (M.M.)	DIAS
Batey Inocencia						103.1	13
" Jabilla Gorda						50.0	9
" La Balsa						114.0	14
" La Cubana						107.9	15
" La Gina						134.4	6
" Lechugas						118.6	10
" Lima						134.6	10
" Marchena						69.8	5
" Monte Cristy						105.4	13
" Piñones						91.4	10
" Regajo						83.3	9
" Solano						118.9	7
LA ROMANA	18 24	68 57	29.9	21.1	25.5	60.6	16
LOS LLANOS						156.0	2
MONTE PLATA	18 48	69 46				150.8	11
SAN CRISTOBAL	18 24	70 06	30.1	19.4	24.7	66.6	15
SAN PEDRO DE MACORIS	18 25	69 19	28.9	20.4	24.7	71.6	14
SEYBO	18 45	69 01	30.5	19.8	25.1	80.0	10
VILLA ALTAGRACIA			29.6	19.9	24.7	162.4	14
YAMASA			30.2	19.1	24.7	132.8	12
REGION NORESTE:							
CEVICOS	19 00	69 58	28.0	18.9	23.4	151.7	15
COTUI	19 03	70 08	27.9	19.9	23.9	108.4	12
ESC.AGRIC.S.J.BOSCO	19 23	70 31	27.2	19.0	23.1	43.4	9
HACIENDA EL YUNQUE						79.8	7
LA VEGA	19 13	70 31	30.5	18.2	24.3	69.0	9
MICHES			29.5	19.5	24.5	153.2	15
MONSEÑOR NOUEL	18 56	70 24	27.6	17.9	22.7	267.7	15
PIMENTEL	19 10	70 06	29.6	20.9	25.2	118.0	12
SABANA DE LA MAR	19 03	69 22	28.1	20.3	24.2	195.6	20
SALCEDO	19 32	70 24	27.2	19.8	23.5	133.3	16
SAMANA	19 12	69 19	27.8	21.1	24.5	188.0	7
SANCHEZ			32.0	11.7	21.9	137.3	9
SAN FCO. DE MACORIS			28.3	20.1	24.2	127.8	17
VILLA RIVAS	19 10	64 54	30.2	21.1	25.7	69.0	17
REGION SUROESTE:							
AZUA	17 27	70 48	29.9	20.2	25.1	6.6	2
BANI			31.6	19.9	25.7	18.3	3
BARAHONA	18 12	71 04					
CABRAL						23.5	3
CONSTANZA			22.2	7.5	15.0	82.8	12
LA ESTANCIA #1						1.5	2
" " #2							
" " #3							
" " #4						3.0	1
PADRE LAS CASAS						22.6	6
PEDERNALES						40.6	1
POLO			26.5	13.5	20.0	129.2	13
RANCHO ARRIBA						86.9	17
SAN JOSE DE OCOA	18 32	70 30	27.0	15.8	21.4	25.9	6
S.J. LA MAGUANA	18 43	71 13	27.4	16.9	22.1	65.4	10
REGION NOROESTE:							
DAJABON						154.6	4
GRENADA COMPANY							
Dominican							
Higuero						205.0	4
Jaram						295.7	6

REGIONES	LATITUD NORTE	LONGITUD OESTE	TEMPERATURAS PROMEDIOS MENSUALES MAX.	MIN.	MED.	LLUVIAS (M.M.)	DIAS
Isabel						226.1	6
Julian						265.9	6
La Cruz						224.0	7
Madre						247.9	6
Maguaca						208.8	8
Puerto Libertador						67.3	5
Sanita						210.3	5
Walterio						201.9	6
JARABACOA	19 06	70 37	26.7	14.6	20.7	128.2	11
MONCION	19 25	71 09	28.5	15.4	21.9	77.2	8
MONTE CRISTY	19 51	71 39	29.5	19.8	24.7	345.0	6
S. JOSE DE LAS MATAS			27.7	15.1	21.4	87.7	13
SALTO DE JIMENOA						167.7	13
SANTIAGO	19 26	70 42	25.8	21.0	23.4	69.7	7
SANTIAGO RODRIGUEZ	19 29	71 21				118.4	4
VALVERDE	19 34	71 04	32.4	19.4	25.9	80.4	9
VILLA ISABEL			28.2	16.9	22.5	132.9	6
REGION NORTE:							
PUERTO PLATA	19 41	70 40	28.0	21.3	24.7	482.8	17
ALTAMIRA			28.2	18.5	23.3	159.5	13
CABRERA	19 37	69 53				371.0	16
GASPAR HERNANDEZ						366.6	23
IMBERT			25.3	18.1	21.7	8.7	12
INGENIO AMISTAD						553.7	11
Batey Saballo						880.7	11
ING. MONTE LLANO						427.7	11
Batey Atollador						383.5	10
" Caraballo						293.1	7
" Mozorví						360.7	10
JULIA MOLINA						433.5	13
LUPERON			28.1	19.8	23.9	308.6	13
RIO SAN JUAN						224.8	13
YASICA			26.0	17.4	21.7	221.4	11
REGION OESTE:							
BANICA			32.3	15.6	23.9	145.1	6
EL CERCADO						82.0	6
ELIAS PIÑA						40.1	3
HONDO VALLE			27.3	11.5	19.4	52.0	4
LAS MATAS DE FARFAN						32.2	5
JIMANI			30.9	20.9	25.9	121.2	5
NEYBA						24.0	3
PUERTO ESCONDIDO			31.3	13.8	22.5	32.0	2
RESTAURACION						101.7	5

JUAN BAUTISTA CAMBIASO V.,
Director General
Servicio Meteorológico Nacional

CIUDAD TRUJILLO, D.N.
MES DE DICIEMBRE DE 1957.

JBCV/lpt.

SERVICIO METEOROLOGICO NACIONAL

GRAFICO DEL TIEMPO EN CIUDAD TRUJILLO-MES DE DICIEMBRE DE 1957

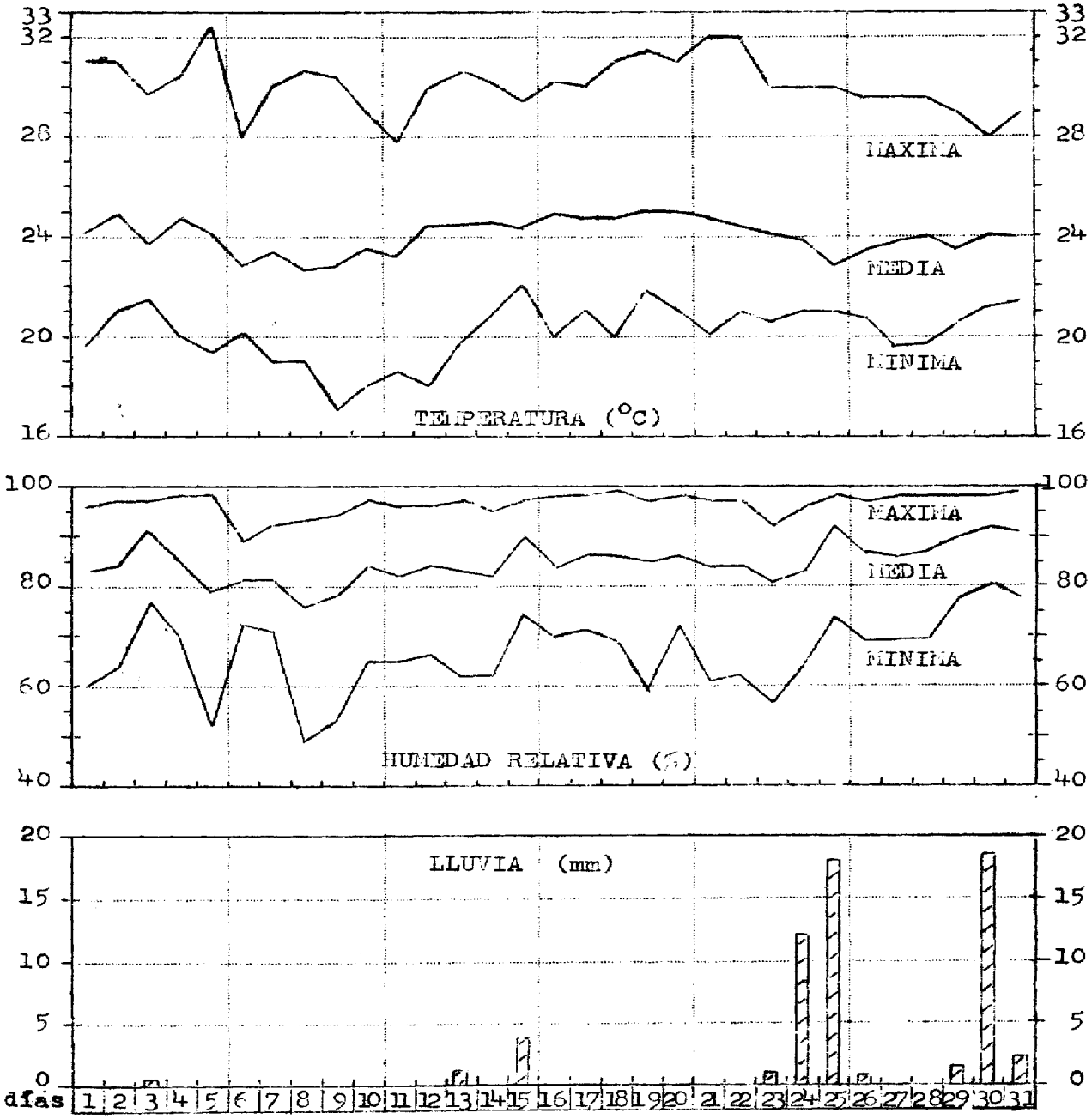

ROSAS DE FRECUENCIA DE LAS DIRECCIONES DEL VIENTO

0100HL	0700HL	1300HL	1900HL	TOTAL
N 97%	N 97%	N 3%	N 45%	N 56%
NE 3	NE 3	NE 19	NE 19	NE 18
		E 7	E 16	E 4
		SE 42	SE 10	SE 15
		S 16	S 3	S 3
		SW 3	W 7	SW 1
		W 7		W 2
		NW 3		NW 1

rqb.-

SERVICIO METEOROLOGICO NACIONAL

DICIEMBRE 1957

GRAFICO DE TEMPERATURA Y LLUVIA EN ESTACIONES SELECCIONADAS

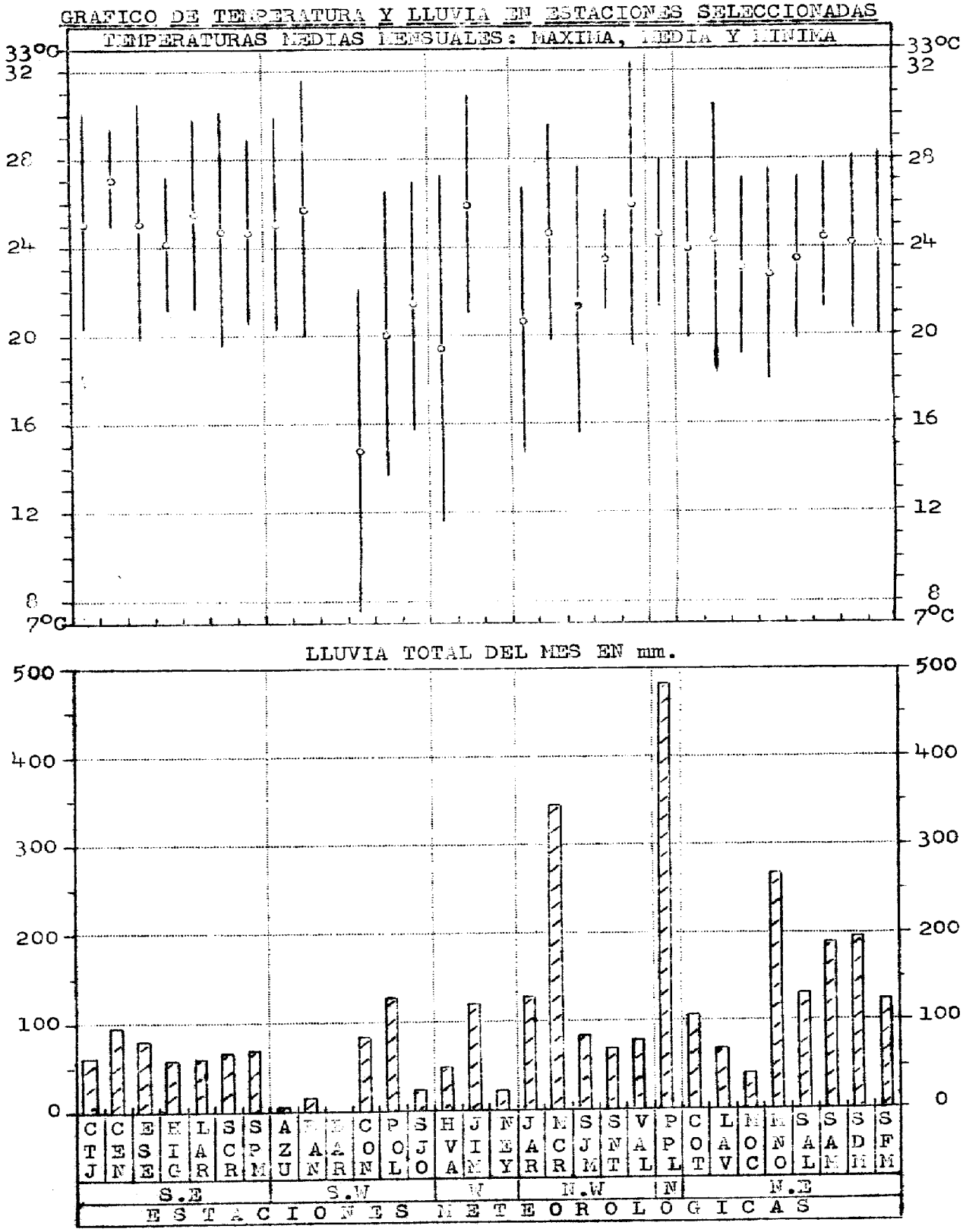

EL SIGNIFICADO DE LOS INDICATIVOS LITERALES SE DETALLA EN LA PAGINA SIGUIENTE.-

rqb.

REGION SURESTE

CTJ - Ciudad Trujillo
CEN - Cabo Engaño
ESE - El Seibo
HIG - Higüey
LAR - La Romana
SCR - San Cristóbal
SPM - San P. de Macorís

REGION SUROESTE

AZU - Azua
BAN - Baní
BAR - Barahona
CON - Constanza
POL - Polo-Barahona
SJO - San José de Ocoa

REGION OESTE

HVA - Hondo Valle
JIM - Jimaní
NEY - Neyba

REGION NORTE

PPL- Puerto Plata

REGION NOROESTE

JAR - Jarabacoa
MCR - Montecristi
SJM - San José de las M.
SNT - Santiago
VAL - Valverde

REGION NORESTE

COT - Cotuí
LAV - La Vega
MOC - Moca
MNO - Monseñor Nouel
SAL - Salcedo
SAM - Samaná
SDM - Sabana de la Mar
SFM - San Fco. de Mrís.

RESUMEN DE LAS OBSERVACIONES SINOPTICAS PRINCIPALES
MES DE DICIEMBRE DE 1957
Decena del 1 al 10

	Día 1					
00	486	20906	72020	16975	12560	70316
	457	01406	72001	15677	00900	72221
	478	10906	65021	17180	12500	73210
06	486	03606	69020	16968	00900	68711
	457	-----	68000	16973	00900	68400
	478	01106	63002	17879	00900	73704
12	486	03606	70020	18970	00900	68219
	457	11503	76030	16972	12500	63210
	478	30903	70031	18780	12530	73212
18	486	32906	74030	16384	32500	68723
	457	10810	78031	16682	12600	75717
	478	50905	75028	17583	22530	75720
	Día 2					
00	486	70506	69032	17675	45560	73319
	457	01606	69001	16675	00900	75217
	478	40908	65012	17979	22530	73212
06	486	63606	69031	17572	28570	70805
	457	01602	67000	16872	00900	72704
	478	21108	62012	17679	22400	72711
12	486	33606	70012	17673	28570	72313
	457	81402	68802	16973	86600	72210
	478	31103	70012	17880	22535	73209
18	486	31806	74012	15486	38500	72726
	457	60505	74022	15682	58530	72827
	478	20904	80021	17085	22400	79720
	Día 3					
00	486	63606	70031	16275	22530	73315
	457	21404	71112	15977	22500	73210
	478	30910	65021	16779	22520	73206
06	486	53606	69030	16172	32630	70806
	457	21402	70031	15975	12530	70710
	478	70912	60032	16778	35530	73709
12	486	83606	68032	16672	48560	72313
	457	11604	74021	15973	12500	68317
	478	72003	65038	17576	55520	73213
18	486	71408	73022	15082	68570	75729
	457	50911	75031	14282	48630	75717
	478	21106	80012	15986	11531	73728
	Día 4					
00	486	73606	65012	15773	58560	72311
	457	71410	72031	14677	28630	70314
	478	50908	70022	16380	42560	73209
06	486	73606	68030	15772	55570	70106
	457	11405	69012	14273	15600	72814
	478	20903	73012	16378	22500	73704
12	486	63606	68030	15970	12570	70315
	457	31801	74030	14272	12501	70210
	478	41005	74022	16580	42500	73212
18	486	41410	74031	14685	38560	73721
	457	50210	74031	12984	58600	79727
	478	41402	80022	15485	42600	75717
	Día 5					
00	486	01406	74010	15078	00900	72311
	457	32002	72011	14275	12630	73218
	478	40000	72022	15480	32560	73211
06	486	23605	68020	15470	22520	70804
	457	12502	69011	14273	10730	70814
	478	40000	70022	15872	42500	70709
12	486	33608	69030	16769	22521	68316
	457	72401	71031	16973	68530	72227
	478	40000	70022	17974	32501	72221
18	486	60510	76032	15988	32675	66724
	457	82906	70606	17677	88500	75710
	478	23603	80021	17285	22500	77712

	Día 6					
00	486	63619	69012	19372	38532	63231
	457	83613	74026	20775	88500	70224
	478	20105	78021	18480	22500	73215
06	486	63619	74032	20172	28566	63806
	457	73610	74012	22475	70530	66606
	478	73615	70802	19777	42460	75701
12	486	33616	74031	21670	25506	64323
	457	73614	74032	23073	48502	61320
	478	70515	75022	21277	42462	66218
18	486	40519	73012	21181	28570	73755
	457	70205	74022	24075	78500	64711
	478	20513	80012	21081	22500	68717
	Día 7					
00	486	03610	74001	21270	00900	61206
	457	70705	74022	23075	78500	64203
	478	50513	80022	21177	32562	66204
06	486	33610	70012	21167	12630	59815
	457	80707	74032	22475	88500	64710
	478	40515	80022	20377	42500	64717
12	486	13606	74012	21269	12600	59311
	457	-----	-----	-----	-----	-----
	478	70518	75032	20578	42460	68211
18	486	40512	75021	18686	38560	77730
	457	60911	74032	19377	58630	70731
	478	70718	80022	19480	42460	68720
	Día 8					
00	486	23606	73012	19071	12521	64214
	457	41403	74021	19377	48500	66323
	478	60705	75032	19478	42560	70211
06	486	03603	70000	19068	00900	66809
	457	81804	69606	19370	88606	70714
	478	60713	74022	19377	42560	72708
12	486	53606	71030	18470	22570	66309
	457	51703	74031	18373	48630	66307
	478	20713	80021	19077	22500	70216
18	486	60516	74032	16584	22560	66825
	457	60905	74012	17679	68500	68720
	478	50710	80032	17481	32560	68719
	Día 9					
00	486	03606	74011	17467	00900	61313
	457	01202	71001	16972	00900	70206
	478	30708	80012	17078	32500	66207
06	486	03606	69000	15964	00900	61815
	457	11802	70111	16372	11600	-----
	478	70805	04032	16377	42460	70712
12	486	23608	71012	15866	12520	63304
	457	71408	67602	21370	78500	64206
	478	50805	74012	16277	32660	70213
18	486	40506	76012	13483	42500	64732
	457	41905	74031	13277	48500	68731
	478	40803	80012	14283	42600	70725
	Día 10					
00	486	41806	74021	13476	48560	68311
	457	21602	72021	12573	22600	70206
	478	40803	75022	13877	42600	70207
06	486	53606	69022	13668	38560	66811
	457	81802	70031	12573	12530	73710
	478	20000	73012	13875	12506	70712
12	486	53606	69022	13266	38570	66306
	457	42401	70031	11966	12560	63307
	478	20000	70030	13569	22500	68209
18	486	61403	74031	12281	28570	70817
	457	23205	74021	11981	22600	72710
	478	40000	80031	12986	42500	72711

RESUMEN DE LAS OBSERVACIONES SINOPTICAS PRINCIPALES
MES DE DICIEMBRE DE 1957
Decena del 11 al 20

	Día 11					
00	486	42703	74012	12775	48500	68314
	457	00000	73001	12573	00900	68213
	478	40000	73012	13975	42500	70216
06	486	33610	68012	13968	22632	68404
	457	72701	70032	13270	28530	68400
	478	20000	71030	14267	20906	64707
12	486	33606	69021	14666	28530	63314
	457	11801	70011	13268	12600	66207
	478	30000	70012	15469	31500	68215
18	486	71806	75032	14081	38570	70819
	457	23604	74031	13582	22500	72817
	478	31403	80021	14784	32500	72719
	Día 12					
00	486	62705	74012	15478	58520	66212
	457	01802	70031	14672	00900	70111
	478	31402	75021	16579	32500	70223
06	486	50502	71031	15772	22570	70806
	457	01801	70000	14670	00900	70710
	478	41403	72031	16777	42500	72705
12	486	63603	71031	17572	12570	70220
	457	11801	71030	15970	10750	66213
	478	60803	74022	18278	42570	72215
18	486	31410	74011	16984	32560	72717
	457	70504	74031	15981	22679	73714
	478	41403	80031	17286	22539	73718
	Día 13					
00	486	20903	71011	17973	21500	72210
	457	22402	71012	17375	22600	73017
	478	31401	80012	18478	38500	72213
06	486	43605	69031	17971	48500	70805
	457	62402	70031	17372	68500	70710
	478	30000	73021	17875	32500	70712
12	486	23606	68030	18970	22500	68317
	457	70000	71022	18373	58530	72214
	478	30000	70021	19173	32500	72221
18	486	41408	76031	17285	42500	72725
	457	70908	74022	17679	48638	72724
	478	40503	80022	17985	42500	75723
	Día 14					
00	486	80506	68132	18274	89500	70317
	457	-----	-----	-----	-----	-----
	478	40506	73022	18479	42500	73212
06	486	13606	69030	18671	15500	70805
	457	83603	62636	19670	88500	70702
	478	50807	72032	18479	32560	73709
12	486	23610	69030	18472	28500	70312
	457	71804	70012	18372	78500	70403
	478	70908	74602	18980	45470	73219
18	486	70908	74162	17182	58560	72723
	457	71402	71210	18675	78500	73724
	478	70707	74022	17681	42560	75725
	Día 15					
00	486	33606	72012	18075	38660	70214
	457	71402	71258	18373	78500	72210
	478	80910	71132	18278	55470	75210
06	486	63606	70031	17673	58570	72810
	457	-----	-----	-----	-----	-----
	478	30907	72012	17679	32500	73713
12	486	70506	70022	17673	28570	72313
	457	61402	70616	17672	58530	70207
	478	40908	72031	17978	32520	73213
18	486	73103	72256	16279	58520	73724
	457	70508	71022	16377	68506	75723
	478	41005	80022	16786	42500	77722

	Día 16					
00	486	80508	71032	16675	68520	73212
	457	80508	61636	17373	88600	73214
	478	40908	73022	16779	42500	73206
06	486	03606	68002	16572	00900	72813
	457	-----	-----	-----	-----	-----
	478	40907	72022	16279	42500	73717
12	486	73606	71030	16672	38570	70315
	457	10000	62026	16372	12500	70717
	478	40907	73022	16379	42500	73210
18	486	41410	74012	14084	38560	73830
	457	70703	74032	13979	38530	72727
	478	50905	80022	14785	42506	77728
	Día 17					
00	486	41410	74012	14779	28560	72311
	457	-----	-----	-----	-----	-----
	478	30902	72012	15379	32700	73219
06	486	03606	68011	14672	00900	72811
	457	-----	-----	-----	-----	-----
	478	50000	72131	15178	38560	73706
12	486	63606	68031	14672	58560	72311
	457	71801	70030	13973	78500	72217
	478	51403	72012	15178	32560	73211
18	486	31810	74011	12784	22506	73720
	457	63601	74031	11981	48670	73723
	478	70000	72806	13481	42460	75720
	Día 18					
00	486	31403	72011	13078	22506	72311
	457	43602	69299	12572	49500	70217
	478	50000	70132	13578	55500	75206
06	486	23606	68139	13970	23500	70007
	457	21801	68131	12960	22600	70706
	478	70000	58176	14677	45470	75708
12	486	63610	68031	14069	15576	70310
	457	22704	72030	13273	12570	68213
	478	40000	68031	14471	22506	70209
18	486	61810	74032	12684	22536	75723
	457	63406	74032	12581	48530	73717
	478	41403	75022	13585	32506	77718
	Día 19					
00	486	60906	72022	13679	48570	73311
	457	63203	73032	12575	48530	73206
	478	80000	69136	14774	55570	72221
06	486	53606	68139	14273	29572	72811
	457	72701	73032	14275	78600	70807
	478	50503	70122	14478	35470	77710
12	486	43606	74012	15372	28572	70218
	457	22403	72012	13972	25600	70100
	478	70000	70026	15974	45470	72219
18	486	53606	80031	14088	58500	73721
	457	43604	74012	14681	28630	73717
	478	50703	73022	15882	32506	77709
	Día 20					
00	486	13606	70012	14674	12500	72310
	457	81403	71032	14277	88600	72210
	478	50703	70022	15478	52500	75208
06	486	03606	68000	14672	00900	70812
	457	80000	71032	14675	88600	70810
	478	20903	71021	15778	22500	73706
12	486	53610	70031	15973	12570	72317
	457	81404	70616	15673	88600	73217
	478	20707	74021	16379	22500	73216
18	486	41406	74022	14684	42560	73826
	457	50706	73018	14982	58500	77717
	478	40705	80031	15783	42600	75719

RESUMEN DE LAS OBSERVACIONES SINOPTICAS PRINCIPALES
MES DE DICIEMBRE DE 1957
Decena del 21 al 31

Día 21

00	486	30906	71021	15177	38500	72312
	457	21101	70011	14677	22600	75211
	478	40705	71022	16179	48500	73215
06	486	03606	69020	15971	00900	70807
	457	01402	71000	15675	00900	73707
	478	20803	80021	16679	22500	73701
12	486	13606	69030	16270	12500	68311
	457	11403	70030	14673	12600	72207
	478	40703	71022	16379	42500	77204
18	486	52403	76031	14388	42505	73724
	457	70903	72156	16979	78500	73714
	478	40705	80012	16983	42600	75714

Día 22

00	486	40506	70012	15977	42500	75219
	457	30506	72018	15977	38600	73113
	478	40503	71022	16379	42500	77212
06	486	03606	68000	16372	00900	72807
	457	----	----	----	----	----
	478	40503	71022	16280	42500	75708
12	486	63606	69031	16771	18506	70313
	457	71803	68606	16372	68606	72213
	478	50505	69032	16978	32666	77212
18	486	51410	74012	15886	58500	72720
	457	30507	72012	15282	38600	77717
	478	40503	75022	15584	42500	77716

Día 23

00	486	03606	71002	16973	00900	72316
	457	81403	71036	16973	88500	72206
	478	40510	72022	17578	42600	73212
06	486	03610	70001	17471	00900	68812
	457	21403	73012	18075	28500	76706
	478	40510	73022	17877	42500	72709
12	486	43606	70030	18670	38660	68320
	457	61403	72038	18073	68500	68211
	478	60713	73022	18378	42560	72212
18	486	61406	74036	17184	58560	73720
	457	71806	70216	18075	78500	73816
	478	40710	80022	18382	42500	72719

Día 24

00	486	03606	73011	18373	00900	66218
	457	21804	72258	18673	22500	68217
	478	----	74022	18678	42500	72208
06	486	43610	73012	18073	48500	66814
	457	21402	67216	18070	22622	70813
	478	50808	70038	18277	32560	75711
12	486	33606	73012	18373	12570	68314
	457	11403	71021	18373	12606	70214
	478	60715	73152	18478	48570	72210
18	486	60510	74038	17079	38520	72820
	457	50704	72018	16979	48530	73727
	478	60520	71028	17477	42560	75720

Día 25

00	486	63610	69136	16372	48520	72308
	457	31104	72012	16375	38500	70207
	478	60920	73022	16778	42560	72206
06	486	13606	68136	15971	19500	70813
	457	41405	72016	16675	48500	70707
	478	60920	72022	16579	42560	73709
12	486	33608	69030	16271	22570	70307
	457	51403	72031	16673	58500	68214
	478	60710	72022	16778	42560	73209
18	486	81810	68802	14078	88600	72729
	457	81406	67626	14972	88500	72720
	478	20910	80011	15781	22502	73717

Día 26

00	486	83610	68136	15872	85500	72316
	457	81406	60929	15670	89500	70210
	478	30712	70012	15778	22560	73203
06	486	33610	69012	15371	28506	70813
	457	81603	71219	15972	88500	70604
	478	60915	60038	15877	55560	72709
12	486	43606	69031	15971	38520	70313
	457	71202	70802	14972	78500	70400
	478	50915	65158	16576	33572	72211
18	486	51406	74012	14083	43560	72726
	457	60610	72012	14677	68500	72723
	478	50912	75012	15483	32560	75717

Día 27

00	486	63610	69022	15071	42611	70311
	457	41106	72012	13573	38530	70400
	478	30912	70012	14979	32400	73210
06	486	03606	70000	14770	00900	68806
	457	01402	71000	13572	00900	70707
	478	21112	62011	15178	22400	72706
12	486	43606	69030	15468	12579	68311
	457	11402	72030	13572	12600	66203
	478	21110	75030	15878	12521	72207
18	486	51408	76012	13984	42551	72720
	457	30706	74012	12982	32600	75720
	478	40000	80031	14484	22506	73725

Día 28

00	486	50505	70011	13474	22550	72307
	457	31104	71031	12577	38600	72210
	478	40000	71022	14475	42500	70208
06	486	23606	68011	13070	22500	70812
	457	00000	70001	12573	00900	72707
	478	60000	69032	13878	42560	77713
12	486	63606	69031	13270	42570	70311
	457	11402	71030	11572	12600	70400
	478	60000	70026	13874	42560	73204
18	486	51410	69032	12384	22560	72815
	457	20906	74021	11282	22600	75713
	478	40000	80012	12784	42600	75719

Día 29

00	486	30506	69021	13074	32500	73313
	457	70903	71032	11977	78500	75217
	478	41403	71022	13877	42600	75212
06	486	13605	68010	12970	12500	70809
	457	----	----	----	----	----
	478	41003	71022	13477	42600	72716
12	486	33606	68030	12971	38530	70312
	457	11405	72030	11573	12600	68207
	478	31112	72018	13478	32500	73205
18	486	80906	74602	12579	58500	72818
	457	20910	74031	10882	22600	75721
	478	51408	80032	13985	42560	75714

Día 30

00	486	73603	70022	14273	48930	70320
	457	10905	71012	11977	12600	73217
	478	31412	72012	14979	22520	73218
06	486	33603	68011	13972	38500	72810
	457	00000	72000	13673	00900	70703
	478	91410	72021	14477	22500	73718
12	486	63603	66016	15472	58520	72316
	457	30000	71030	13572	30730	68213
	478	21108	73012	16278	12570	72218
18	486	82706	73022	14281	58570	73723
	457	53406	74031	13581	38570	75714
	478	21410	80012	15483	11539	75722

Día 31

00	486	30906	69012	14275	28570	73311
	457	30000	71022	13977	38630	72214
	478	11404	72011	15079	11600	73210
06	486	33606	68012	14972	32520	72809
	457	20000	71012	14272	22600	70710
	478	71412	62811	15777	55560	73706
12	486	73606	66022	16272	48576	72316
	457	40000	70030	14972	12601	70217
	478	20000	70018	16272	12539	70213
18	486	71406	74022	14981	58531	73822
	457	70406	72032	14281	22606	75724
	478	30506	75021	15882	12511	77721

SERVICIO METEOROLOGICO NACIONAL
OBSERVACIONES DE VIENTOS EN ALTURA CON GLOBO PILOTO
MES DE DICIEMBRE DE 1957

Día 1										
485	12481	0609	20809	0909	41110	1110	61415	1418	81210	1114
	99991	01012	20705	41312	61316	81324	99992	01418	31418	51518
	99993	01509								
485	18431	1309	21804	1705	41706	5xxxx	6xxxx	7xxxx	81315	1212
	99991	01312								
Día 2										
485	12481	0612	20914	1114	41113	1216	61215	1015		
485	18441	1509	20705	0407	40810	0815	61017	1021	80921	0920
	99991	00815	21206	41408	61408	81506	99992	00908	30511	50407
Día 3										
485	12481	0710	20811	0911	40910	0810				
485	18441	1216	21213	1107	41209	1216	61215	1213	81116	1016
	01017	20508								
Día 4										
485	12481	0410	20810	1114	41316	1220	61318	1320		
485	18431	1413	21317	1318	41317	1209	61009	1012		
Día 5										
485	12400	0110	20310	0113	40110	0410	60412	0514	80514	0507
	99991	00706	20905	41205	61405					
485	18481	0115	23616	0406	40509	0712	60713			
Día 6										
485	12483	3642	23648	3644	43659	3647				
485	18481	3615	23626	3644	40133	0138				
Día 7										
485	12481	0127	20230	0532	40625	0518	60428	0422	80718	0713
	99991	00810	20307	40408	60717	81316	99992	01220	31120	51018
	99993	01506	50912							
485	18481	0212	20321	0322	40319	0719	60517	0719	80716	1218
	99991	01308	20503	41012	60813	80917	99992	01019	30918	
Día 8										
485	12481	0317	20524	0426	40418	0214	60113	3310	83514	0114
	99991	00713	20819	40620	61121	80930	99992	01038		
485	18411	0120	20225	0220	40217	0116	63617	3618		
Día 9										
485	12471	3310	23610	0406	40612	0514	60615	3615	83413	3412
	99991	03408	23510							
485	18411	3404	23605	0606	40708					
Día 10										
485	12400	0503	20905	1503	42405	3003	63603	3603		
485	18441	1511	20908	3608	43208	2912				
Día 11										
485	12481	PIHE								
485	18441	1509	21409	1408	41207	1307	61405	1604	81307	
Día 12										
485	12400	0909	21109	1509	41608	1509	61507	1308	81410	1509
	99991	01613	22112	42113	62018	82127	99992	02117	32530	
485	18431	1508	21612	1707	41405	1807	61708	1613	81712	1710
	99991	02006	22209	42313	62121	82228	99992	02225		
Día 13										
485	12481	0507	20907	1107	41107	1111	60910	0907	80905	1303
	99991	01704								
485	18441	1303	20403	0702	41002	0806	60704	1007	81408	1807
	99991	01808	21808	42209	62211					
Día 14										
485	12481	0217	20518	0719	40715	0910	60910	0612	80613	
485	18481	0115	20215							
Día 15										
485	12411	0905	20905	0507	40308	3612				
485	18441	PIRA								
Día 16										
485	12411	1006	20510	0310	40309	0308				
485	18431	1211	21010	0910	40908	0912	61015	1016	81016	0915
	99991	01016								

SERVICO METEOROLOGICO NACIONAL
OBSERVACIONES DE VIENTOS EN ALTURA CON GLOBO PILOTO
MES DE DICIEMBRE DE 1957

Día 17										
485	12480	1011	21010	0906	40807	0904	61013	1113		
485	18451	1807	21906	1906	41908	1711	61610	2010	82110	2110
	99991	02217	22214	42320	62221	82225	99992	02328	42429	
Día 18										
485	12481	0602	21504	1605	41706	1704	61405	1606	81912	2116
	99991	02118	22119	42122	62226	82426	99992	02520		
485	18441	1306	21004	0804	41202	1808	62108	2215	82120	
Día 19										
485	12481	0317	20615	0610	40907	1209	61210	1207	81409	1612
	01812	22312	42413	62315	82722	02826				
485	18481	PICO								
Día 20										
485	12481	0315	20415	0415	40514	0714	60910	0708	80602	1603
	99991	02201	22601							
485	18400	0711	20612	0609	40615	0508	60710	1007	81505	
Día 21										
485	12480	0114	20314	0411						
485	18415	0110	20108	0307	40411	0410	60311	0210		

NOTA:
Ha partir del día 22 no se hicieron sondeos atmosferícos por desperfecto del equipo de preparar hidrogeno.