Dominican Republic. Servicio Meteorologico.
Informe del tiempo.

REPUBLICA DOMINICANA

SECRETARIA DE ESTADO DE LAS FUERZAS ARMADAS
SERVICIO METEOROLOGICO NACIONAL

BOLETIN MENSUAL CLIMATOLOGICO

QC
987
.D65
B45
1958

ENERO 1958

LIBRARY
JUL 7 1958
WEATHER BUREAU

LIBRARY
DEC 1 5 2001
National Oceanic &
Atmospheric Administration
U.S. Dept. of Commerce

PUBLICADO POR LA OFICINA CENTRAL
DEL SERVICIO METEOROLOGICO NACIONAL
CIUDAD TRUJILLO, D. N.

108 997

National Oceanic and Atmospheric Administration

Climate Database Modernization Program

ERRATA NOTICE

One or more conditions of the original document may affect the quality of the image, such as:

Discolored pages
Faded or light ink
Binding intrudes into the text

This document has been imaged through the NOAA Climate Database Modernization Program. To view the original document, please contact the NOAA Central Library in Silver Spring, MD at (301) 713-2607 x124 or www.reference@nodc.noaa.gov.

LASON
Imaging Subcontractor
12200 Kiln Court
Beltsville, MD 20704-1387
March 28, 2002

REPUBLICA DOMINICANA

S E R V I C I O M E T E O R O L O G I C O N A C I O N A L

I N D I C E

Informe del Tiempo Correspondiente 1

Datos Climatológicos de la República Dominicana.....2

Gráfico del Teimpo en Ciudad Trujillo 7

Gráfico de Temperatura y Lluvia en estaciones seleccionadas 8

Observaciones Sinópticas principales 9

Observaciones de Vientos en Altura con Globo Piloto 12

REPUBLICA DOMINICANA

SERVICIO METEOROLOGICO NACIONAL

INFORME DEL TIEMPO CORRESPONDIENTE AL MES DE ENERO DE 1958.

PRESION: Los promedios mensuales han sido los siguientes: Ciuda Trujillo 761.5 mm., menos de la normal, San Cristobal 761.7 mm. normal. Puerto Plata 761.1 mm., 2.1 mm., menos que la normal. C bo Engaño 762.1 mm., normal.

TEMPERATURAS: La temperatura durante este mes fué normal. Las E tremas absolutas se registraron en Constanza, Provincia de la V ga y Valverde, Provincia de Santiago, con 2.0oC. y 36.4oC. resp tivamente.

LLUVIAS: Las precipitaciones fueron muy abundantes principalmen en las regiones Oeste y Sureste, en donde sobrepasaron largamen sus normales correspondientes. El mayor total mensual se regist en Polo, Provincia de Barahona, con 528.5 mm., en 19 días de llu via.

HUMEDAD RELATIVA: Las registradas en Ciudad Trujillo fueron 91. la más alta durante el mes, y 69.0% la más baja, como promedios diario, y 83.0% como promedio mensual. En San Cristobal, Puerto Plata y Cabo Engaño se registraron como promedios mensuales 80. 86.4% y 80.8% respectivamente.

VIENTOS: En Ciudad Trujillo durante este mes el promedio de velo cidad fué de 14.9 Kms. por hora, y las frecuencias de direccione fueron las siguientes: Del Norte 45%, Noreste 19%, Este3%, Sures te 21%, Sur 3%, Suroeste 2%, Oeste 6% y Noroeste 1%. La mayor ve locidad fué registrada el día 5, siendo de 48 Kms. por hora del Norte. En San Cristobal predominaron los vientos del Norte con una velocidad Máxima de 48 Kms. por hora del Norte, registrada e día 5. En Puerto Plata predominaron los viemtos del Sureste, con una velocidad Máxima de 27 Kms. por hora del Este-Sureste, regis trada el día 21. En Cabo Engaño el viento predominante fué del Este, con una velocidad Máxima de 20 Kms. por hora del Noreste, registrada el día 11.

INSOLACION: En Ciudad Trujillo se registraron 134 horas y 38 min tos de Sol durante el mes. En San Cristobal 132 horas y 55 minut

NUBOSIDAD: La nubosidad fué abundante en todo el País. En Ciudad Trujillo se registraron 3 días claros, 9 seminublados y 19 nubla dos. En San Cristobal 3 días claros, 14 seminublados y 14 nublad En Puerto Plata, 6 días claros, 13 seminublados y 12 nublados. E Cabo Engaño, 5 días claros, 14 seminublados y 12 nublados.

TORMENTAS: No se registraron tormentas en este mes.

JUAN BAUTISTA CAMBIASO V.,
Director General
Servicio Meteorológico Nacional.

CIUDAD TRUJILLO, D.N.
ENERO DE 1958.

JBCV/lpt.

REPUBLICA DOMINICANA

SERVICIO METEOROLOGICO NACIONAL

DATOS CLIMATOLOGICOS DE LA REPUBLICA DOMINICANA, CORRESPONDIENTES AL MES DE ENERO DE 1958.

REGIONES	LATITUD NORTE	LONGITUD OESTE	TEMPERATURAS PROMEDIOS MENSUALES MAX.	MIN.	MED.	LLUVIAS (M.M.)	DIAS
REGION SURESTE:							
CIUDAD TRUJILLO	18 27	69 53	28.3	19.6	23.9	21.7	12
EST.AEROPUERTO			27.9	20.1	24.0	39.3	8
UNIVERSIDAD			27.9	20.9	24.4	35.4	14
BAYAGUANA			29.2	21.2	25.2	61.0	3
CABO ENGAÑO	18 37	68 14	28.8	22.3	25.6	134.7	8
HATO MAYOR	18 45	69 15	29.6	18.7	24.2	80.5	4
HIGUEY			25.7	21.4	23.5	117.2	7
ING. ANGELINA							
Batey Atilano #1						39.6	
" Atilano # 2						41.9	
" Central						62.2	
" Constancia						38.1	
" Higuamo #1						94.0	
" " #2						119.4	
" " #3						100.6	
" Laura						67.3	
" Moruno						119.9	
" San Felipe						35.6	
" Santo Angel						33.0	
" San Juan Bta.						47.0	
" Amelia						31.2	
ING. BOCA CHICA							
Batey Babilonia						92.7	5
" Brujuelas						30.7	5
" Central						20.6	3
" Conejo						37.8	5
" Gautier						34.8	4
" Guayabal						30.5	3
" Hato Viejo #2						52.1	4
" Hato Viejo #3						51.8	4
" Jube						35.8	5
" La Cruz						33.0	3
" Mamey						50.5	5
" Mula						28.4	4
" San Isidro						27.2	5
" Tumba						53.0	4
" Victorina						33.0	3
ING. CAEY							
Batey Atilano S.J.						194.8	8
" Campo Arriba						171.4	8
" Campo Abajo						158.7	6
" Catalina						86.9	8
" Central						254.0	8
" Las Mercedes						106.7	6
" Laura Amelia						184.1	9
" Ocoa						106.7	6
" Pizarrete						122.7	9
" San José						50.8	5
ING. CATAREY							
Colonia Básima						149.9	9
Batey Central						161.8	11

(sigue)

REGIONES	LATITUD NORTE	LONGITUD OESTE	TEMPERATURAS PROMEDIOS MENSUALES MAX.	MIN.	MED.	LLUVIAS (M.M.)	DIAS
Col. Catarey							
" Hormigo						175.3	5
" Km. 55						150.6	12
" Km. 63						131.6	7
" Maimón						116.3	8
" Piedra Blanca						260.6	14
ING. CONSUELO						95.8	4
" CRISTOBAL COLON						50.0	5
" CENTRAL OZAMA							
Batey Central						9.9	3
" Ceyba						67.3	4
" Chirino						71.4	4
" El Dean						85.1	4
" Mata Indios						31.7	3
" Mata Mamón						43.9	4
" Reventón						70.6	4
" San Joaquín						22.6	3
" Tosa						28.2	3
" Yabacao						22.4	4
ING. PORVENIR							
Batey Central						56.9	5
" Cumayaza						26.4	5
" El Soco						32.8	6
" Esperanza						41.4	7
" Eureka						39.4	4
" Jagual						28.7	7
" Los Arados						20.1	7
" Monte Cumayaza						47.2	6
" Monte Km 10						58.4	7
" Olivares #1						55.6	6
" Olivares #2						45.5	6
" Pico Blanco						42.7	6
" Porvenir						30.0	7
" Regajo						27.9	7
ING. QUISQUEYA						110.5	2
" CENTRAL RIO HAINA							
Batey Antoncí						158.5	6
" Ara						153.7	6
" Arenoso						92.7	6
" Aserradero						152.4	5
" Altagracia						141.0	5
" Bermejo						151.9	5
" Carmona						139.7	4
" Cojobal						134.6	5
" Cabeza de Toro						165.1	6
" Doña Maria						205.7	7
" Enriquillo						124.5	5
" Frias						219.7	9
" Guanuma						152.4	7
" Gonzalo						147.3	4
" Hoyo de Pum						143.5	6
" Juan Sánchez						123.2	4
" La Duquesa						118.1	6
" Las Charcas						170.2	5
" Los Macos						180.3	6
" Los Jovillos						151.1	7
" Nuevo						125.7	7
" Payabo						146.0	6
" Rincón Claro						317.5	11
" Santa Ana						163.8	8
" San Pedro						167.6	9
" Sabana Larga						137.2	6

REGIONES	LATITUD NORTE	LONGITUD OESTE	TEMPERATURAS PROMEDIOS MENSUALES MAX.	MIN.	MED.	LLUVIAS (M.M.)	DIAS
Batey San Antonio						125.7	5
" Taranas						113.0	4
" Zapote						163.8	11
ING. CENTRAL ROMANA							
Batey Bermejo						31.7	4
" Cacata						44.7	7
" Cajuil						95.0	9
" Campiña						54.1	7
" Campo Alegre						38.9	4
" Concho Primo						44.4	5
" Cuya Norte						54.9	4
" Chavón Abajo						49.5	5
" Espinillos						53.8	6
" Estante Alto						82.3	4
" Gina						61.2	5
" Goiço						65.5	6
" Guanábanas						38.1	4
" Guaymate						67.3	5
" Guerrero						55.1	7
" Guaytabón						115.3	8
" Higueral						63.5	6
" La Guázuma						89.7	4
" La Luisa						97.3	6
" La Noria						62.7	7
" La Mora						132.8	7
" Los Higos						128.0	7
" Magdalena						76.2	4
" Mercedes						71.9	8
" Maragua						102.9	7
" Mosquitos						48.3	4
" Nigua						78.2	8
" Nuevo Aletón						65.8	6
" Palo Bonito						97.0	6
" P. Nuevo						46.7	5
" Pintado 105						20.3	2
" Pintado 108						50.8	5
" Ramón Gordo						48.8	4
" Ramón Viejo						68.3	6
" Sabana						27.9	6
" Salado						58.4	7
" San J. B.Aires						44.4	5
" Santa Clara						92.2	4
" Santa Lucia						35.6	4
" Santa Rosa						59.9	6
" Las Cejas						38.1	4
" Benerito						76.2	5
ING. SANTA FE							
Batey Alemán						48.8	6
" Altagracia						73.7	6
" Amador						35.1	6
" Americana						29.2	7
" Arroyo Lucas						61.0	3
" Baragueyano						63.5	5
" Bejucal						50.8	7
" Bobadilla						40.1	5
" Cabeza de Toro						104.1	8
" Campiña						57.1	7
" Central						58.7	7
" Concho Primo						58.4	6
" Copey						73.7	7
" Diego						33.0	3
" El Higo						44.4	3

REGIONES	LATITUD NORTE	LONGITUD OESTE	TEMPERATURAS PROMEDIOS MENSUALES MAX.	MIN.	MED.	LLUVIAS (M.M.)	DIAS
Batey Guanábanas						50.8	4
" Guazapa						54.6	6
" Guayacanes						43.7	3
" Higueyana						69.8	7
" Inocencia						53.6	7
" Jabilla Gorda						29.0	5
" La Balsa						33.5	5
" La Cubana						34.3	6
" La Gina						62.2	3
" Lechugas						109.7	8
" Monte Cristy						40.9	5
" Piñones						48.3	6
" Regajo						43.2	7
" Solano						97.5	7
LA ROMANA	18 24	68 57	28.8	20.5	24.7	50.4	12
LOS LLANOS						0.0	0
MONTE PLATA	18 48	69 46				110.0	7
SAN CRISTOBAL	18 24	70 06	27.9	18.8	23.3	262.8	18
SAN PEDRO DE MACORIS	18 25	69 19	27.9	20.4	24.1	32.6	6
PUNTA CAUCEDO			28.3	19.6	23.9	27.1	8
SEYBO	18 45	69 01	29.8	19.1	24.5	42.1	8
VILLA LATAGRACIA			28.2	20.6	24.4	207.9	11
YAMASA			29,6	19.2	24.4	90.9	9
REGION NORESTE:							
CEVICOS	19 00	69 58	27.7	18.5	23.1	105.8	13
COTUY	19 03	70 08	27.4	20.3	23.9	79.4	10
ESC.AGRIC.S.J.BOSCO	19 23	70 31	26.1	19.5	22.8	49.0	7
HACIENDA EL YUNQUE						19.6	2
LA VEGA	19 13	70 31	29.2	17.4	23.3	66.8	9
MICHES			29.7	18.6	24.2	125.2	11
MONSEÑOR NOUEL	18 56	70 24	27.5	17.3	22.4	89.2	12
PIMENTEL	19 10	70 06	28.5	20.0	24.2	96.0	11
SABANA DE LA MAR	19 03	69 22	27.6	19.5	23.5	120.9	13
SALCEDO	19 32	70 24	26.3	19.8	23.1	28.5	10
SAMANA	12.12	69 19	26.8	20.6	28.7	98.6	5
SANCHEZ			31.1	11.5	21.3	240.5	7
SAN FCO.DE MACORIS			27.2	19.6	23.4	46.8	10
VILLA RIVAS	19 10	64 54	29.9	20.6	25.2	187.6	8
REGION SUROESTE:							
AZUA	17 27	70 48	27.6	19.8	23.7	137.8	9
BANI			30.1	19.7	24.9	105.9	9
BARAHONA	18 12	71 04	28.8	24.1	26.5	215.8	11
CABRAL						111.9	9
CONSTANZA			19.5	4.7	12.1	69.3	6
LA ESTANCIA #1						159.5	7
" " #2						85.6	7
" " #3						154.9	7
" " #4						242.8	7
" " #6						125.6	5
PADRE LAS CASAS						116.4	10
PEDERNALES						141.2	3
POLO			25.4	13.2	19.3	528.5	19
RANCHO ARRIBA						110.6	16
SAN JOSE DE OCOA	18 32	70 30	26.3	15.1	20.7	169.6	6
S.J.DE LA MAGUANA	18 43	71 13	26.1	17.3	21.7	45.4	7

REGIONES	LATITUD NORTE	LONGITUD OESTE	TEMPERATURAS PROMEDIOS MENSUALES MAX.	MIN.	MED.	LLUVIAS (M.M.)	DIAS
REGION NOROESTE:							
DAJABON						106.9	9
GRENADA COMPANY							
Dominican							
Higuero						84.3	4
Isabel						65.3	7
Jaram						97.5	6
Julian						83.8	6
La Cruz						87.4	8
Madre						78.5	8
Maguaca						86.6	8
Puerto Libertador						59.2	8
Sanita						124.2	4
Walterio						92.7	8
JARABACOA	19 06	70 37	26.3	14.2	20.3	78.4	9
MONTE CRISTY	19 51	71 39	29.9	20.0	25.0	95.1	10
MONCION	19 25	71 09	27.2	15.2	21.2	129.0	9
SALTO DE JIMENOA						151.4	14
S.JOSE DE LAS MATAS			26.4	15.0	20.7	83.1	13
SANTIAGO	19 26	70 42	24.8	20.7	22.8	57.9	7
SANTIAGO RODRIGUEZ	19 29	71 21				102.4	4
VALVERDE	19 34	71 04	30.9	18.8	24.9	67.8	7
VILLA ISABEL			25.4	15.0	20.2	0.0	0
REGION NORTE:							
PUERTO PLATA	19 41	70 40	26.6	20.0	23.3	215.6	13
ALTAMIRA			27.0	18.8	22.9	239.8	10
CABRERA	19 37	69 53				440.1	11
GASPAR HERNANDEZ						113.8	14
IMBERT			26.1	17.6	21.9	211.9	9
INGENIO AMISTAD							
Batey Central						332.7	9
" Saballo						464.8	7
ING. MONTE LLANO							
Batey Atollador						183.4	9
" Central						254.8	10
" Caraballo						130.6	10
" Mozoví						254.5	10
JULIA MOLINA						196.9	10
LUPERON			26.9	18.3	22.6	185.2	9
RIO SAN JUAN						148.4	10
YASICA			24.2	17.6	20.9	175.7	11
REGION OESTE:							
BANICA	18 34	71 41	31.5	15.8	23.7	180.5	5
EL CERCADO	18 43	71 30				21.0	5
ELIAS PINA	18 53	71 44				59.9	4
HONDO VALLE			26.2	12.6	19.4	38.3	7
JIMANI	18 27	71 46	30.2	20.1	25.2	7.6	2
LAS MATAS DE FARFAN						44.9	5
NEYBA	18 24	71 24				11.0	3
PUERTO ESCONDIDO			29.5	13.7	21.6	34.0	3
RESTAURACION						121.9	4

JUAN BAUTISTA CAMBIASO V.,
Director General
Servicio Meteorológico Nacional.

CIUDAD TRUJILLO, D.N.
MES DE ENERO DE 1958.

JBCV/lpt.

SERVICIO METEOROLOGICO NACIONAL

GRAFICO DEL TIEMPO EN CIUDAD TRUJILLO -- MES DE ENERO DE 1957

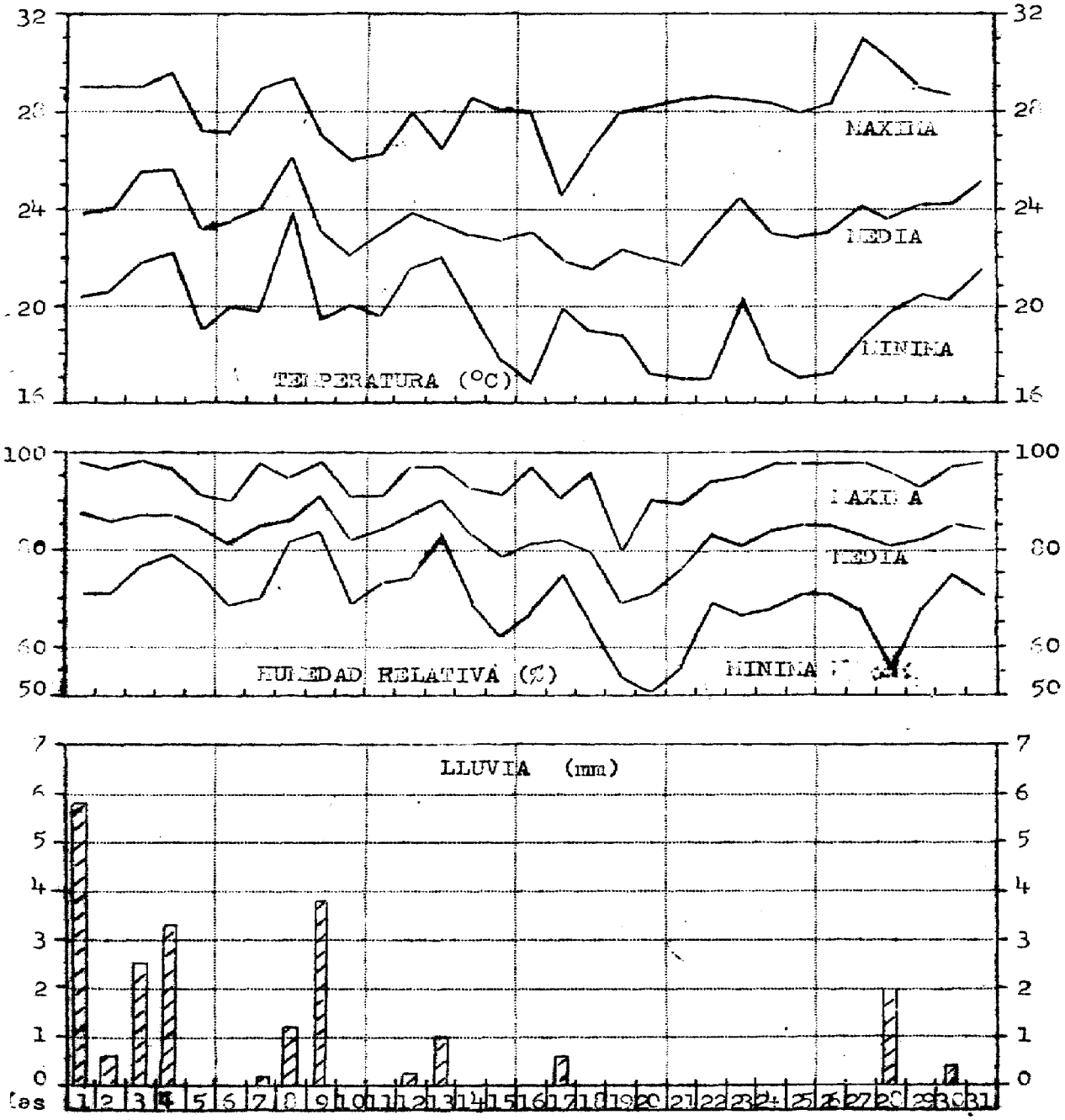

ROSAS DE FRECUENCIA DE LAS DIRECCIONES DEL VIENTO

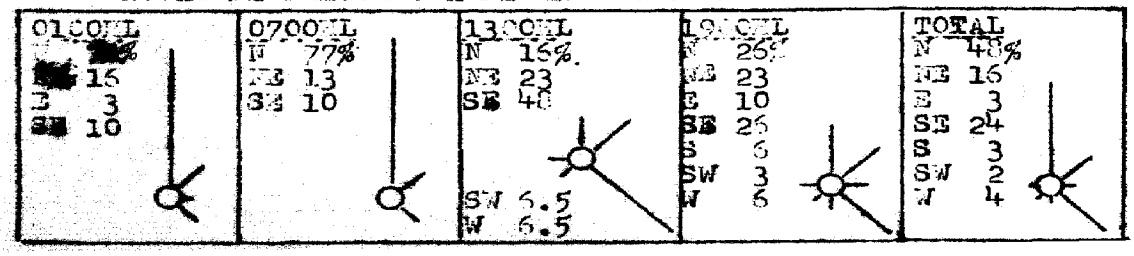

REGION SURESTE

CTJ - Ciudad Trujillo
CEN - Cabo Engaño
ESE - El Seibo
HIG - Higüey
LAR - La Romana
SCR - San Cristóbal
SPM - San P. de Macorís

REGION SUROESTE

AZU - Azua
BAN - Baní
BAR - Barahona
CON - Constanza
POL - Polo-Barahona
SJO - San José de Ocoa

REGION OESTE

HVA - Hondo Valle
JIM - Jimaní
NEY - Neyba

REGION NORTE

PPL- Puerto Plata

REGION NORDESTE

JAR - Jarabacoa
MCR - Montecristi
SJM - San José de las M.
SNT - Santiago
VAL - Valverde

REGION NORESTE

COT - Cotuí
LAV - La Vega
MOC - Moca
MNO - Monseñor Nouel
SAL - Salcedo
SAM - Samaná
SDM - Sabana de la Mar
SFM - San Fco. de Mrís.

SERVICIO METEOROLOGICO NACIONAL
ENERO 1957

GRAFICO DE TEMPERATURA Y LLUVIA EN ESTACIONES SELECCIONADAS

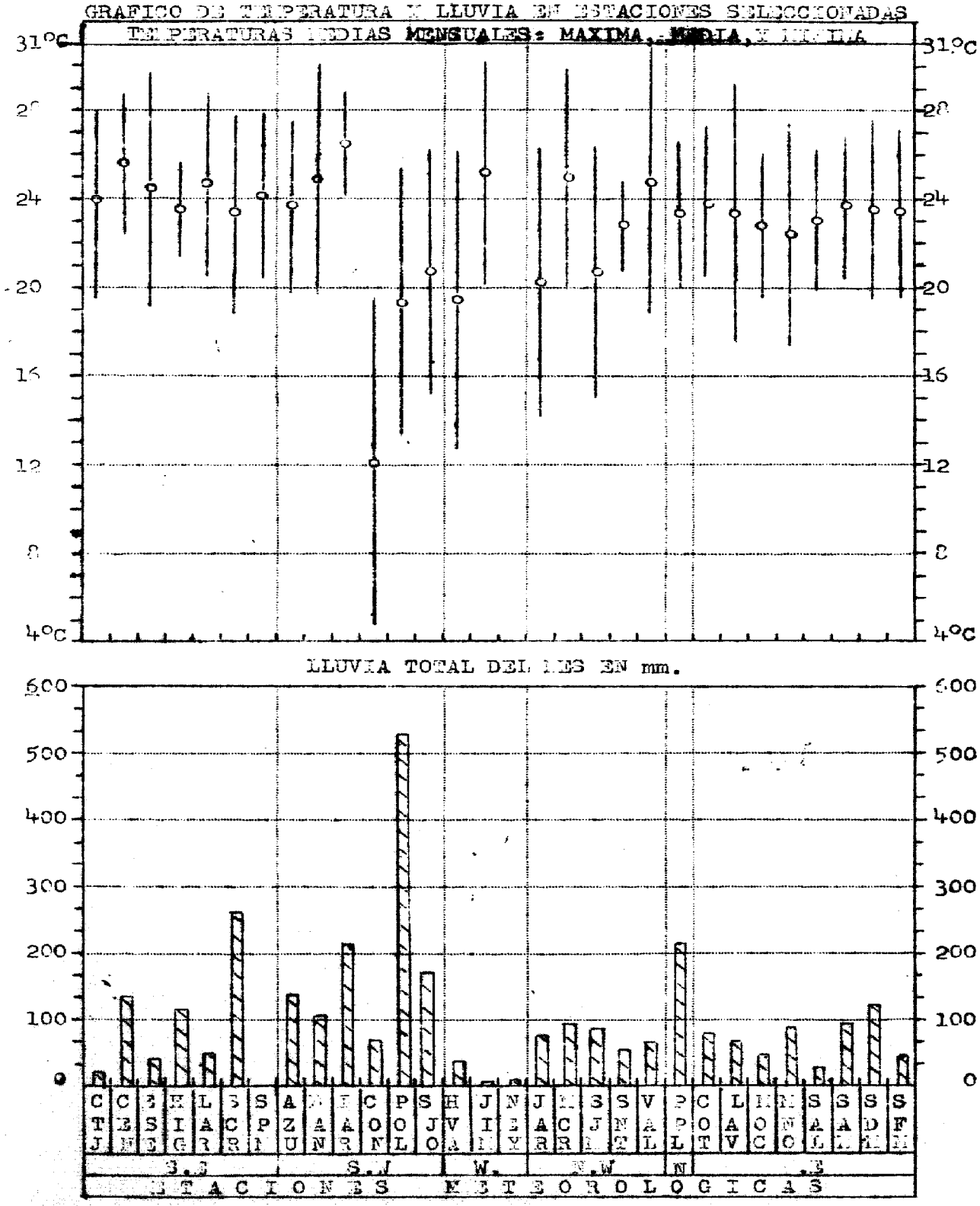

EL SIGNIFICADO DE LOS INDICATIVOS LITERALES SE DETALLA EN LA PAGINA SIGUIENTE.-

RESUMEN DE LAS OBSERVACIONES SINOPTICAS PRINCIPALES
MES DE ENERO DE 1958
Decena del 1 al 10

Día 1						
00	486	60903	69252	15174	68500	73213
	457	70406	71028	14277	78500	75107
	478	30710	72021	15578	32506	73208
06	486	23603	69012	14772	20770	70810
	457	-----	-----	-----	-----	-----
	478	41110	70031	15378	43400	72709
12	486	80506	69611	15372	88500	70317
	457	-----	-----	-----	-----	-----
	478	40915	74018	15877	14530	72212
18	486	61410	71012	13983	38560	72826
	457	30910	72012	12581	28570	75731
	478	11110	80021	15485	11600	75721
Día 2						
00	486	30906	72021	14375	22560	70308
	457	31109	73012	12277	22670	72210
	478	60915	72152	15478	53520	73208
06	486	43606	69021	14370	28570	68807
	457	11406	71011	13273	12600	70400
	478	31112	70018	15077	32600	72707
12	486	60506	70032	14971	58530	70311
	457	31405	71031	12972	22602	68304
	478	11110	80030	15877	12505	70214
18	486	51410	74022	13582	22506	72726
	457	60906	74032	12284	12608	72720
	478	51108	75031	14984	22530	73721
Día 3						
00	486	80906	65622	13875	38568	73209
	457	70910	71022	11279	48608	73210
	478	41408	72012	15078	22530	73211
06	486	83603	68038	13572	68560	72812
	457	31606	72012	10575	30905	70717
	478	61415	72032	14477	33560	72709
12	486	61410	73022	13477	48570	72309
	457	21606	82011	09873	15620	68307
	478	51415	72012	15878	42521	73219
18	486	81410	73022	12781	68570	75717
	457	53606	74012	08184	50806	73817
	478	71412	72038	13982	55530	75719
Día 4						
00	486	81413	73022	12680	68570	73212
	457	72401	70022	08577	20778	75217
	478	41410	70012	13879	32529	73207
06	486	81410	71022	13979	52566	73400
	457	-----	-----	-----	-----	-----
	478	41415	73022	14478	42500	72702
12	486	81413	71022	14279	32528	73316
	457	72401	70032	12973	12602	72227
	478	61610	73028	15078	42531	72212
18	486	81408	74022	13684	68528	77725
	457	83603	66616	15273	88500	73711
	478	61810	80018	15385	32539	77717
Día 5						
00	486	83613	68616	16172	57428	72225
	457	82002	66616	16970	88500	70220
	478	51810	70012	16379	22622	75219
06	486	83613	71026	16670	85500	68109
	457	82704	66616	17670	88500	70714
	478	73206	68018	16672	42530	71704
12	486	63613	72012	17072	38570	66312
	457	82002	66616	18370	88500	70210
	478	60000	69028	17273	23570	72213
18	486	63613	74022	16379	42570	72817
	457	83605	67616	18672	86600	72714
	478	80910	56828	16379	85500	73719
Día 6						
00	486	83613	70032	17973	68520	70320
	457	80306	66600	20072	86600	70220
	478	80515	65038	17677	85500	75213
06	486	63612	71022	17270	28530	68812
	457	81403	66616	19668	88600	66711
	478	80518	60818	17174	85500	73711
12	486	43606	71030	17169	28561	68312
	457	82402	67616	18968	88600	68204
	478	80518	60828	17173	85500	72210
18	486	70513	74031	14680	48565	70723
	457	70712	71216	16673	68506	72720
	478	70710	70018	17276	43520	72712
Día 7						
00	486	73606	72012	14973	45676	68210
	457	81803	67616	14970	88600	70400
	478	70708	70018	15475	53520	73400
06	486	53606	70012	14372	28570	70815
	457	31806	70016	13572	38660	70721
	478	40915	70012	15076	22530	72711
12	486	23606	68020	13168	28500	68401
	457	11406	70021	10870	12600	68607
	478	-----	-----	-----	-----	-----
18	486	51406	74016	12182	58500	72728
	457	31902	74012	09584	12606	77735
	478	41412	80022	14384	42501	75711
Día 8						
00	486	31806	74011	13177	32500	70313
	457	11403	70012	10275	12500	73211
	478	21412	73021	14478	22400	72214
06	486	61410	72012	12677	32508	72809
	457	61810	74022	12777	66530	72606
	478	41418	74022	13578	22510	72712
12	486	81410	72602	13278	68520	73313
	457	21802	72012	20870	15670	64227
	478	31415	74011	15580	11515	73223
18	486	51412	73012	13682	58500	77715
	457	33204	74031	11984	12532	72713
	478	61815	75032	14483	23530	77717
Día 9						
00	486	81812	71036	14679	68520	75311
	457	43610	71019	14275	38660	73223
	478	21810	71012	16279	22400	73218
06	486	63603	69256	16577	45570	75400
	457	81006	70032	16673	68660	72400
	478	01815	70001	17177	00900	75701
12	486	73606	68036	17972	65505	72316
	457	82701	72031	18073	38500	68221
	478	21810	70031	18578	12571	75213
18	486	63613	74152	17577	58565	72818
	457	83403	67618	19370	86600	70707
	478	41808	65031	17888	-----	81719
Día 10						
00	486	73616	68152	19572	58560	70219
	457	83303	66616	20768	88500	68214
	478	73612	70022	19975	52570	73224
06	486	63615	71012	17670	58530	68717
	457	83304	66616	19668	88500	67814
	478	63612	70012	18974	43530	73713
12	486	53613	72012	18069	32534	64310
	457	82804	68606	20366	88680	66113
	478	73618	69038	18773	52533	72213
18	486	60523	74022	16577	22567	66721
	457	83504	72026	18073	88500	68723
	478	83620	73808	17575	68520	70718

RESUMEN DE LAS OBSERVACIONES SINOPTICAS PRINCIPALES
MES DE ENERO DE 1958
Decena del 11 al 20

Día 11						
00	486	73613	71022	16970	48578	68310
	457	81902	66612	18068	88500	68211
	478	-----	-----	-----	-----	-----
06	486	53610	70031	15468	18560	66815
	457	81603	66606	15968	88600	68717
	478	80520	69802	16575	85400	70709
12	486	63610	70012	15569	28570	68313
	457	81710	71022	15670	86600	68207
	478	60515	75012	16376	52532	70208
18	486	80510	74032	13478	65570	70731
	457	81510	66616	14270	86500	70707
	478	50712	80012	14482	22539	73723
Día 12						
00	486	80508	72032	14773	68570	68217
	457	10916	66616	14970	88500	70214
	478	80512	72022	15477	88400	72210
06	486	73606	71032	14073	58530	70815
	457	81603	66616	14970	88500	70707
	478	-----	-----	-----	-----	-----
12	486	83610	70032	15872	25570	70320
	457	81803	68216	16670	88500	68224
	478	80512	72032	16777	-----	72213
18	486	80510	75026	14981	78520	72725
	457	80608	72022	15275	88500	72724
	478	70710	75022	15880	65522	73721
Día 13						
00	486	83606	68026	16373	85500	73219
	457	81103	66616	16372	88500	82214
	478	80715	70032	17178	88400	73217
06	486	83605	69032	16373	85500	72009
	457	81403	66616	16372	88500	72706
	478	80715	65808	16675	85400	73710
12	486	83603	68022	17472	65570	72319
	457	81402	66616	16972	88500	72210
	478	50712	75018	18379	22555	72218
18	486	81406	66808	16676	85500	73827
	457	81408	66616	16973	88500	72724
	478	-----	-----	-----	-----	-----
Día 14						
00	486	70506	72032	17274	75500	68315
	457	61410	71012	16673	25530	70207
	478	60912	73012	17977	32520	70209
06	486	70505	71022	16172	65520	70717
	457	31410	71031	15973	38600	70717
	478	60912	70012	-----	42460	68619
12	486	73606	69032	16670	36638	68312
	457	21408	72030	15970	15570	66210
	478	40909	80030	17676	21524	68213
18	486	80506	72032	13278	58528	68747
	457	60910	74031	14278	22609	73734
	478	30906	80012	15182	11526	66729
Día 15						
00	486	70503	72032	14072	48539	66309
	457	61206	73012	12975	22630	68207
	478	20908	80012	15776	21606	68210
06	486	03606	70012	14766	00900	63812
	457	21403	69011	13572	12630	70721
	478	00910	72001	15176	00900	70715
12	486	13606	70030	14666	15500	63311
	457	11802	71021	12763	12600	61204
	478	20908	75030	15176	22400	68213
18	486	21406	74022	12981	22500	68726
	457	00908	74000	11581	00900	73734
	478	10706	80011	15081	12400	70719

Día 16						
00	486	11406	74020	13075	10720	68311
	457	01406	73000	11975	00900	70207
	478	00706	80001	14376	00900	68207
06	486	30903	72021	12568	24530	66810
	457	01403	72000	11272	00900	66710
	478	11110	80030	13275	11400	68712
12	486	23602	68030	12564	22500	63312
	457	21802	70030	09864	20732	61203
	478	31404	75030	13476	23560	66215
18	486	52310	75030	10981	22506	68722
	457	60503	74022	08881	40779	73720
	478	21610	80021	12784	11510	72710
Día 17						
00	486	12710	74012	11077	10706	68314
	457	83610	60636	10382	88500	72224
	478	21804	72012	11973	22400	68213
06	486	73606	72601	12272	75500	66401
	457	83502	66616	11968	88500	68710
	478	00000	70000	12968	00900	64703
12	486	83610	70032	11970	65570	68309
	457	83203	66616	12566	88500	66210
	478	52308	70031	13173	45570	72209
18	486	83613	74022	12974	85500	66809
	457	72705	74012	13272	68500	63817
	478	83201	74022	13877	88500	70702
Día 18						
00	486	43610	74012	13570	35560	64314
	457	83302	72032	14272	88500	66217
	478	73608	75032	14476	78500	68212
06	486	43606	72012	13868	48500	63711
	457	82908	73032	14270	88600	64707
	478	63612	74022	14275	58570	68711
12	486	83608	73032	14468	75560	63315
	457	72402	72012	14270	68660	64207
	478	73612	75022	14776	58530	68213
18	486	73610	73022	13478	58570	63721
	457	82702	68252	14972	88500	72714
	478	53608	80012	14682	21572	72719
Día 19						
00	486	80513	64602	15368	68520	68218
	457	82902	71022	16370	88600	66217
	478	73610	75032	15876	58520	68214
06	486	63613	74012	15968	65500	59811
	457	-----	-----	-----	-----	-----
	478	63612	74018	16774	42570	66708
12	486	63613	74012	17266	45560	61318
	457	72703	74012	17370	48660	61210
	478	53615	80032	18775	11530	64226
18	486	63616	74012	16681	28570	61821
	457	83605	74012	18073	88500	63720
	478	63612	80022	17881	11572	64720
Día 20						
00	486	73610	74032	17872	55570	61317
	457	83604	74028	19072	88500	63214
	478	80216	74032	18375	88400	68212
06	486	83610	74022	18269	88500	61807
	457	81603	73072	18070	88500	64710
	478	20515	75012	19774	11520	63710
12	486	23610	72021	18365	20720	61316
	457	71802	74031	19070	68530	61221
	478	30512	80030	19074	32400	64216
18	486	40512	78022	16580	48500	59736
	457	30606	74012	18079	32600	68730
	478	10515	80011	18479	11600	66721

RESUMEN DE LAS OBSERVACIONES SINOPTICAS PRINCIPALES
MES DE ENERO DE 1958
Decena del 21 al 31

Día 21

00	486	20506	74011	18271	12530	61216
	457	81110	67606	17670	88500	64103
	478	00712	75001	18475	00900	64205
06	486	13606	72030	18766	12500	61810
	457	21402	70011	18370	22600	66713
	478	00715	74000	19475	00900	64704
12	486	13606	71030	17964	10770	61309
	457	11408	73012	16668	11500	63400
	478	30712	80030	19075	32400	64216
18	486	41410	74031	16680	48600	63828
	457	31010	74031	15679	28630	68727
	478	30910	80012	18782	22560	68711

Día 22

00	486	20905	74012	16371	28500	66209
	457	01410	74002	15672	00900	63207
	478	10912	80012	17476	12400	68209
06	486	13606	71030	15765	12500	63715
	457	01417	74000	16370	00900	63722
	478	20912	73021	17075	12510	70724
12	486	33603	69030	15864	18564	61312
	457	11802	71030	14264	10770	61213
	478	30910	73030	17076	12529	70217
18	486	31406	74021	14082	32500	72709
	457	20704	74031	12982	12670	75734
	478	50908	80031	15985	22539	73725

Día 23

00	486	71410	72031	13977	52530	72307
	457	01102	71002	12575	00900	73110
	478	31108	73031	15077	22520	72400
06	486	60506	70162	13872	65600	70811
	457	01401	71000	12973	00900	72706
	478	71110	72038	15176	58420	70719
12	486	50506	69012	15170	38560	70312
	457	21801	69030	13568	10771	66206
	478	31112	75012	16576	12532	70218
18	486	31406	74012	17581	18575	70731
	457	40703	73012	12282	12676	77734
	478	10906	80030	15586	12506	73720

Día 24

00	486	31406	74021	13977	22520	70308
	457	01406	72001	12275	00900	72207
	478	00908	80001	15176	00900	68400
06	486	00508	71001	13468	00900	66713
	457	———	———	———	———	———
	478	51110	72030	13977	42520	72719
12	486	53603	68030	14265	22526	64313
	457	11802	70030	12566	10802	63213
	478	61108	75031	14978	22570	70218
18	486	62306	76016	14082	48530	70719
	457	13604	74021	13282	10770	75724
	478	51108	80012	15185	22579	72718

Día 25

00	486	01402	72001	14272	00900	68308
	457	01804	71001	12573	00900	72206
	478	00000	80001	15170	00900	64204
06	486	43606	68030	13066	34520	66816
	457	02002	69000	12568	00900	68710
	478	00000	70000	14063	00900	59718
12	486	13603	69030	13464	10720	64308
	457	12001	70030	11966	10808	66207
	478	10000	69030	15062	12705	59216
18	486	31410	74031	13180	22565	70[illegible]20
	457	33505	74012	11982	30902	75723
	478	31408	80031	13584	22561	72726

Día 26

00	486	13203	71011	12976	15500	70310
	457	11803	74011	11575	10901	72400
	478	11804	75011	14273	11600	68212
06	486	13603	68030	12168	10806	68710
	457	———	———	———	———	———
	478	01804	69000	13465	00900	63710
12	486	63604	60400	13265	58526	64215
	457	———	———	———	———	———
	478	30000	65030	14765	22500	64224
18	486	52716	74012	11381	48505	70733
	457	13204	74030	10282	12600	72717
	478	41906	80022	12185	42500	72740

Día 27

00	486	22713	74012	10777	11506	70303
	457	01402	72001	09575	00900	70400
	478	00000	80012	12572	00900	66207
06	486	12703	74030	10375	12500	70814
	457	01801	70001	09872	00900	72704
	478	00000	80000	11969	00900	68707
12	486	63606	68031	11566	18508	66313
	457	62401	71031	10273	38660	70211
	478	40000	70030	12769	———	68214
18	486	52706	74022	10982	28576	72823
	457	73612	74022	10882	78500	72714
	478	50806	80028	12386	32560	75720

Día 28

00	486	80506	74032	12777	68520	70320
	457	43604	73031	12975	48530	70221
	478	80000	68036	13473	45470	72215
06	486	80510	70031	12673	68560	68809
	457	00000	70001	13570	00900	68400
	478	80508	68022	13977	45460	72712
12	486	73610	73031	14670	48550	64220
	457	52402	74030	14670	38660	64217
	478	83610	73022	15376	68570	70218
18	486	70506	76032	13884	68560	66725
	457	50302	74022	14277	58600	72721
	478	60512	80012	15581	32539	68717

Día 29

00	486	80505	62616	15371	85500	70215
	457	81803	73032	14973	88500	68207
	478	50510	80031	16276	32579	60207
06	486	53606	70012	15970	28530	68402
	457	71502	77022	15672	78600	68703
	478	50710	74032	16275	22570	70707
12	486	83603	72032	17270	85500	68318
	457	21407	74012	16372	17560	66207
	478	60710	74022	18276	22570	70223
18	486	71410	74032	16782	38560	70819
	457	60510	73032	15279	11560	73823
	478	50910	78031	18281	32560	73715

Día 30

00	486	51406	73032	17077	28507	72307
	457	21404	70012	14975	20901	73207
	478	20910	73011	17677	11410	72204
06	486	40506	69012	17071	28556	70804
	457	61402	70032	16372	48503	70400
	478	60915	72032	17877	38560	72702
12	486	73604	68161	18071	68520	68315
	457	70000	70031	16970	20866	68213
	478	41005	73030	18776	———	72213
18	486	71410	74012	17081	32536	73727
	457	53603	73022	16379	22504	73723
	478	41003	80022	18684	42600	75719

Día 31

00	486	81410	72032	16977	68570	72312
	457	31802	72012	15975	30907	70313
	478	71810	72012	16377	28500	73206
06	486	61410	72012	16377	38500	72814
	457	21802	70021	17379	20730	72400
	478	20000	71021	17660	22[illegible]20	66713
12	486	63606	68032	17072	38576	72313
	457	71002	69031	16373	28660	72207
	478	40000	70022	17567	22630	66212
18	486	61410	74032	15082	68500	72832
	457	83202	72032	16377	88500	72713
	478	40000	80022	16684	42600	77723

SERVICIO METEOROLOGICO NACIONAL
OBSERVACIONES DE VIENTO EN ALTURA CON GLOBO PILOTO

MES DE ENERO DE 1958

NOTA:- LOS SONDEOS DEL DIA 1/1/58 y el del día 2/1/58 a las 1200Z NO SE REALIZARON POR DESPERFECTOS EN LOS INSTRUMENTOS.-(PILO

Día 2
485 18441 1212 21408 1306 41413 1517 61417 1417 81312 1310 99991 01611 21411 41612 OCULTADO POR LAS NUBES.

Día 3
485 12441 1316 21314 1414 PERDIDO EN NUBES BAJAS.
485 18441 1516 21523 1625 41620 PERDIDO EN NUBES BAJAS.

Día 4
485 12431 1621 21623 1724 41821 1820 PERDIDO EN GRANDES CU.
485 18441 1625 21521 1522 41718 1819 61914 PERDIDO EN LAS NUBE

Día 5
485 12481 0125 20335 0425 40621 0909 61511 0911 80911 0911 PERDIDO EN NUBES MEDIAS.
485 18481 0315 PERDIDO EN NUBES BAJAS.

Día 6
485 12481 0227 20335 0633 40420 0517 60515 0615 PERDIDO EN NUBES.
485 18411 3520 23623 3619 43619 0113 60316 0617 80506 PERDIDO EN NUBES.

Día 7
485 12400 0913 21015 1116 41218 1316 61217 1215 81211 1412 99991 01412 21509 42208 62305 82509 99992 02518 OCULTACION EN NUBES.
485 18442 1415 21415 1416 41211 1315 61417 1418 81420 1520 PERDIDO EN LAS NUBES.

Día 8
485 12441 PIRA
485 18441 1525 21528 1627 41721 1820 PERDIDO EN NUBES BAJAS.

Día 9
485 12471 3606 21504 1609 PERDIDO EN CU.
485 18481 3414 20205 PERDIDO EN NUBES BAJAS.

Día 10
485 12481 3438 23440 3628 40315 0609 61305 2008 82010 2010 99991 01914 22012 PERDIDO POR EXPLOSION.
485 18481 3417 23222 3420 43612 3613 63614 PERDIDO EN LAS NUBES.

Día 11
485 12481 3617 20323 0220 40314 0109 PERDIDO EN CU.
485 18421 0218 20320 0320 40319 0410 60512 PERDIDO EN SC.

Día 12
485 12481 0116 20323 0422 40611 0109 60812 0513 80511 PERDIDO EN LAS NUBES.
485 18481 0109 20314 0519 40621 PERDIDO EN NUBES BAJAS.

Día 13
485 12481 0314 20420 0521 40621 PERDIDO POR OCULTACION EN CALIMA.
485 18481 PICO.

Día 14
485 12400 0412 20614 0415 40414 PERDIDO EN NUBES BAJAS.
485 18411 0308 20409 0409 40408 PERDIDO EN NUBES BAJAS.

Día 15
485 12400 0208 20713 0612 40610 0211 60316 0222 80327 0221 99991 00319 PERDIDO EN NUBES MEDIAS.
485 18451 1609 23303 3308 43309 0708 61118 PERDIDO EN NUBES.

Día 16
485 12400 1407 21710 1812 41612 1209 60404 0907 81111 1309 99991 01606 22304 42706 62612 82725 99992 02828 PERDIDO POR OCULTACION EN EL SOL.
485 18451 1723 21920 1921 41921 1914 61714 1714 81914 2012 PERDIDO POR EXPLOSION.

Día 17
485 12481 3325 23310 3501 43403 1502 61402 PERDIDO EN LAS NUBES.

SERVICIO METEOROLOGICO NACIONAL
OBSERVACIONES DE VIENTOS EN ALTURA CON GLOBO PILOTO
MES DE ENERO DE 1958

Día 17
485 18451 3326 23329 3415 43601 1806 PERDIDO EN GRANDES CU.
Día 18
485 12482 3335 20415 0608 41007 1910 61913 PERDIDO EN NUBES BAJAS.
485 18481 3413 23510 1504 PERDIDO EN CU.
Día 19
485 12481 PILO.
485 18481 3217 23417 3421 43512 0603 PERDIDO EN NUBES BAJAS.
Día 20
485 12482 3622 23622 3619 43615 0213 60109 0905 81603 1706
99991 01609 22819 PERDIDO POR EXPLOSION.
485 18481 3524 23621 3518 43414 3412 63308 3503 83302
PERDIDO EN SOL.
Día 21
485 12400 0116 20417 0321 40323 0314 60210 0207 80207 3406
99991 03603 23602 43607 63603 81604 99992 02105 31810 52310
99993 02314 PERDIDO POR ABANDONO.
485 18441 1211 21009 0708 40511 0709 PERDIDO EN NUBES BAJAS.
Día 22
485 12481 0703 21010 1009 41407 1811 61706 1702 81504 1302
99991 01102 21208 41707 61909 81916 99992 02411 32418 52418
PERDIDO POR ABANDONO.
485 18431 1312 21208 1107 41309 1909 61910 1707 81303 0802
99991 00902 21706 41313 61816 PERDIDO EN LA DISTANCIA.
Día 23
485 12481 1114 21312 1210 40205 0905 60804 0605 PERDIDO EN NUBES.
485 18431 1610 21510 1105 40510 0204 PERDIDO EN NUBES BAJAS.
Día 24
485 12400 0902 21306 1407 41106 0604 60908 1502 82405 2613
99991 02214 22415 42311 62613 82810 99992 02611 PERDIDO EN LA DISTANCIA.
485 18451 0120 22014 1710 41608 1109 61915 2416 82712 PERDIDO EN LAS NUBES.
Día 25
485 12400 1906 22211 2103 42309 2007 63007 2909 82909 2920
99991 02417 22420 42419 PERDIDO EN NUBES MEDIAS.
485 18441 2312 21902 3505 43608 3408 63006 2908 82911 2814
99991 02917 22817 PERDIDO EN NUBES MEDIAS.
Día 26
485 12400 2111 21911 1608 41504 2004 62604 3006 82910 2811
PERDIDO EN LAS NUBES.
485 18441 1923 22027 2223 42415 2113 62019 PERDIDO EN LAS NUBES
Día 27
485 12481 0312 20311 0409 40406 3207 63309 3308 83215 3021
99991 03021 23026 42923 PERDIDO EN LAS NUBES.
485 18441 1304 21005 1205 41405 1204 60303 3407 83309 PERDIDO POR EL SOL.
Día 28
485 12481 3529 23629 3523 43308 3510 63402 0114 80232 0232
PERDIDO EN NUBES BAJAS.
485 18481 0110 23512 3613 43507 0404 61104 1807 PERDIDO EN LAS NUBES.
Día 29
485 12471 1010 20611 0913 41109 PERDIDO EN NUBES BAJAS.
485 18431 1411 21210 1011 41010 1010 61211 1511 81612 PERDIDO EN LAS NUBES.
Día 30
485 12481 0706 21106 1206 41304 2004 61504 PERDIDO EN NUBES BAJAS.
485 18441 1112 21305 1005 PERDIDO EN NUBES BAJAS.
Día 31
485 12400 2605 22104 2009 42903 3307 63307 3604 83201 2806
99991 03007 23006 PERDIDO EN NUBES MEDIAS.
485 18481 3204 23404 3505 43605 PERDIDO EN NUBES BAJAS.

Dominican Republic

REPUBLICA DOMINICANA

SECRETARIA DE ESTADO DE LAS FUERZAS ARMADAS
SERVICIO METEOROLOGICO NACIONAL

BOLETIN MENSUAL CLIMATOLOGICO

FEBRERO 1958

LIBRARY
JUL 7 1958
WEATHER BUREAU

PUBLICADO POR LA OFICINA CENTRAL
DEL SERVICIO METEOROLOGICO NACIONAL
CIUDAD TRUJILLO, D. N.

REPUBLICA DOMINICANA

S E R V I C I O M E T E O R O L O G I C O N A C I O N A L

I N D I C E

Informe del Tiempo Correspondiente 1

Datos Climatológicos de la República Dominicana.....2

Gráfico del Teimpo en Ciudad Trujillo 7

Gráfico de Temperatura y Lluvia en estaciones seleccionadas 8

Observaciones Sinópticas principales 9

Observaciones de Vientos en Altura con Globo Piloto 12

REPUBLICA DOMINICANA

SERVICIO METEOROLOGICO NACIONAL

INFORME DEL TIEMPO CORRESPONDIENTE AL MES DE FEBRERO DE 1958

PRESIONES: Los promedios mensuales han sido los siguientes: Ciudad Trujillo 762.5 mm., normal. San Cristóbal 762.7 mm., normal. Puerto Plata 762.5 mm., normal. Cabo Engaño 763.1 mm., normal.

TEMPERATURAS: La temperatura fué algo inferior a la normal. Temperaturas extremas de 37.0oC y- 1.0 °C se registraron en Valverde y Constanza respectivamente.

LLUVIAS: Las precipitaciones fueron más ó menos normales en el país, experimentandose un pequeño déficit de lluvia en las regiones Noreste y Sureste. La mayor caída mensual ocurrió en el batey Saballo del Ing. Amistad, Prov. de Puerto Plata, con 355.6 mm. en 7 dias de lluvia.

HUMEDAD RELATIVA: Las registradas en Ciudad Trujillo fueron: 88.5 %, la más alta durante el mes, y 58.0 % la más baja, como promedios diario, y 79.4 % como promedio mensual. En San Cristóbal, Puerto Plata y Cabo Engaño se registraron como promedios mensuales 76.8 %, 83.5 % y 79.4 % respectivamente.

VIENTOS: En Ciudad Trujillo durante este mes el promedio de velocidad fué de 14.3 Kms. por hora, y los promedios de direcciones fueron los siguientes: del Norte 50 %, del Noreste 20 %, del Este 1 % , del Sureste 19 %, del Sur 3 %, del Sureste 2 %, del Oeste 4 % y del Noroeste 1 %. La mayor velocidad fué registrada los dias 3 y 19, siendo de 48 Kms. por hora del Norte. En San Cristóbal predominaron los vientos del Norte, con una velocidad maxima de 48 Kms. por hora del Norte, registrada el dia 4. En Puerto Plata predominaron los Sureste, con una velocidad máxima de 33 Kms. por hora del Este, registrada los dias 6 y 26. En Cabo Engaño predominaron del Este-Noreste, con una velocidad máxima de 42 Kms. por hora de varias direcciones y registrada en varios dias.

INSOLACION: En Ciudad Trujillo se registraron 166 horas y 46 minutos de sol durante el mes. En San Cristóbal 170 horas.

NUBOSIDAD: La nubosidad ha sido muy abundante en todo el país. En Ciudad Trujillo se registraron 2 dias claros, 16 seminublados y 10 nublados. En San Cristóbal 1 dia claro, 19 seminublados y 8 nublados. En Puerto Plata 8 dias claros, 6 seminublados y 14 nublados. En Cabo Engaño 3 dias claros, 14 seminublados y 11 nublados.

TORMENTAS: No se registraron tormentas en este mes.

JUAN BAUTISTA CAMBIASO V.,
Director General
Servicio Meteorológico Nacional.

CIUDAD TRUJILLO, D. N.
FEBRERO DE 1958

JBCV/mjj.

REPUBLICA DOMINICANA

SERVICIO METEOROLOGICO NACIONAL

DATOS CLIMATOLOGICOS DE LA REPUBLICA DOMINICANA, CORRESPONDIENTES

AL MES DE FEBRERO DE 1958

REGIONES	LATITUD NORTE	LONGITUD OESTE	TEMPERATURAS PROMEDIOS MENSUALES MAX.	MIN.	MED.	LLUVIAS (M.M.)	DIAS
REGION SURESTE							
CIUDAD TRUJILLO	18 27	69 53	28.5	18.9	23.7	92.0	9
EST. AEROPUERTO			28.4	19.6	24.0	37.2	7
UNIVERSIDAD			28.7	20.1	24.4	46.6	9
BAYAGUANA			29.8	20.7	25.2	25.4	2
CABO ENGAÑO	18 37	68 14	28.2	22.0	25.1	37.8	4
HATO MAYOR	18 45	69 15	29.8	18.6	24.2	29.2	2
HIGUEY			24.9	20.9	22.9	59.0	6
ING. ANGELINA							
Batey Atilano						44.2	
" " #2						36.8	
" Central						43.2	
" Constancia						41.9	
" Laura						45.7	
" Niguamo #1						29.2	
" " #2						24.4	
" " #3						19.6	
" San Felipe						39.9	
" Santo Angel						33.0	
" San Juan Bta.						19.0	
ING. BOCA CHICA							
Batey Babilonia						19.0	2
" Brujuelas						33.3	3
" Central						85.1	3
" Conejo						21.6	5
" Gautier						39.6	4
" Guayabal						36.8	4
" Hato Viejo							
" " " #2						94.5	4
" " " #3						101.3	4
" Jube						52.1	4
" La Cruz						7.6	1
" Mamey						94.7	4
" Nula						25.1	5
" Tumba						25.4	4
" Victorina						26.7	3
ING. CAEY							
Batey Atilano S. J.						0.0	0
" Campo Abajo						22.9	3
" " Arriba						0.0	0
" Catalina						10.2	1
" Central						12.7	2
" Las Mercedes						25.4	1
" Laura Amelia						18.3	2
" Pizarrete						25.4	2
" San José						8.6	1
ING. CATAREY							
Batey Central						17.0	4
Colonia Básima						10.2	1

-Sigue-

REGIONES	LATITUD NORTE	LONGITUD OESTE	TEMPERATURAS PROMEDIOS MENSUALES MAX	MIN.	MED.	LLUVIAS (M.M)	DIAS
Col. Catarey							
" Hormigo							
" Km. 59						37.8	2
" " 63						33.0	3
" Piedra Blanca						14.5	5
" Maimón						36.8	6
ING. CONSUELO						51.6	3
ING. CRISTOBAL						22.9	3
" CENTRAL OZAMA							
Batey Ceyba						3.0	2
" Central						64.3	3
" Chirino							
" El Dean							
" Mata Indios						41.7	2
" " Mamón						38.1	2
" Reventón						15.2	2
" San Joaquín						29.7	1
" Tosa						46.2	1
" Yabacao						71.4	2
ING. PORVENIR							
Batey Central						48.0	4
" Cumayasa						19.3	3
" El Soco						15.2	3
" Esperanza						29.5	3
" Eureka						11.4	2
" Jagual						13.7	4
" Los Arados						4.3	2
" Olivari #1						18.0	2
" " #2						19.0	2
" Pico Blanco						12.7	3
" Porvenir						27.2	3
" Regajo						14.5	3
ING. QUISQUEYA						14.5	4
" CENTRAL RIO HAINA							
Batey Antoncí						7.6	2
" Ara						20.3	2
" Arenoso						43.2	2
" Aserradero						16.5	3
" Altagracia						14.0	2
" Nuevo						18.3	3
" Bermejo						5.8	1
" Carmona						11.4	1
" Cojobal						48.3	3
" Cabeza de Toro						48.3	4
" Doña María						73.7	4
" Enriquillo						39.4	2
" Frías						12.7	1
" Guanuma						10.2	2
" Gonzalo						16.5	1
" Hoyo de Pum						20.3	1
" Juan Sánchez						21.6	2
" La Duquesa						53.3	3
" Los Macos						57.1	4
" Las Charcas						20.3	3
" Los Jovillos						00.0	0
" Payabo						53.3	2
" Rincón Claro						72.4	4
" Santa Ana						44.4	2
" San Pedro						59.7	5
" San Antonio						38.1	3
" Sabana Larga						38.1	2

REGIONES	LATITUD NORTE	LONGITUD OESTE	TEMPERATURAS PROMEDIOS MENSUALES MAX.	MIN.	MED.	LLUVIAS (M.M.)	DIAS
Batey Taranas						10.2	1
" Zapote						20.3	4
ING. CENTRAL ROMANA							
Batey Bermejo						62.5	3
" Cacata						45.7	6
" Cajuil						31.5	4
" Campiña						27.7	5
" Campo Alegre						24.1	4
" Concho Primo						19.0	4
" Cuya Norte						89.2	5
" Chavón Abajo						20.8	3
" Espinillo						62.7	5
" Estante Alto						78.7	4
" Gina						47.5	5
" Goico						105.2	5
" Guaitabón						63.2	5
" Guanabanas						55.9	6
" Guaymate						55.9	3
" Guerrero						74.9	6
" Higueral						33.0	5
" La Guázuma						49.5	5
" La Luisa						32.0	3
" La Mora						63.0	6
" La Noria						48.3	5
" Las Cejas						50.5	5
" Los Higos						73.4	7
" Magdalena						97.8	5
" Mercedes						59.4	5
" Mosquitos						38.6	4
" Nigua						47.0	7
" Nuevo Aletón						40.1	4
" Palo Bonito						72.1	4
" Pintado 105						39.4	3
" " 108						54.5	5
" Ramon Gordo						49.0	4
" Ramón Viejo						27.9	3
" Sabana						34.0	5
" Salado						65.3	6
" S. J. B. Aires						26.7	3
" Santa Clara						68.6	4
" " Lucía						85.1	3
" " Rosa						37.6	6
" P. Nuevo						31.7	4
ING. SANTA FE							
Batey Alemán						30.7	3
" Altagracia						17.8	3
" Amador						32.3	3
" Americana						39.6	3
" Arroyo Lucas						19.0	2
" Barahüeyano						43.2	4
" Bejucal						25.4	3
" Bobadilla						16.0	3
" Cabeza de Toro						36.8	2
" Campiña						20.3	3
" Central						21.8	3
" Concho Primo						29.2	3
" Copey						8.9	2
" Diego						20.3	2
" El Higo						39.4	2
" Guanábanas						41.9	3
" Guazaba						41.9	4
" Guayacanes						40.6	3
" Higüeyana						27.9	3

REGIONES	LATITUD NORTE	LONGITUD OESTE	TEMPERATURAS PROMEDIOS MENSUALES MAX.	MIN.	MED.	LLUVIAS (M.M.)	DIAS
Batey Inocencia						38.1	4
" Jabilla Gorda						16.5	3
" La Balsa						36.8	5
" La Cubana						32.5	5
" La Gina						25.4	2
" Lechugas						6.1	2
" Lima						21.9	3
" Marchena						15.2	1
" Monte Cristy						24.9	4
" Piñones						16.5	2
" Ingenio						17.8	3
" Solano						26.7	3
LA ROMANA	18 24	68 57	29.3	19.9	24.6	15.4	7
LOS LLANOS						9.3	1
MONTE PLATA	18 48	69 46				39.4	4
SAN CRISTOBAL	18 24	70 06	28.3	18.3	23.3	29.5	8
SAN PEDRO DE MACORIS	18 25	69 19	27.7	19.1	23.4	34.7	6
SEIBO	18 45	69 01	29.7	18.9	24.3	60.0	5
VILLA ALTAGRACIA			28.7	20.3	24.5	16.0	5
YABASA			29.9	19.1	24.5	8.4	1
PUNTA CAUCEDO			28.4	18.8	23.6	84.0	4
REGION NORESTE:							
CEVICOS	19 00	69 58	27.8	17.6	22.7	80.0	7
COTUI	19 03	70.08	28.2	19.5	23.9	27.2	7
ESC.AGRICOS.J.BOSCO	19 23	70 31	26.1	18.3	22.2	16.8	8
LA VEGA	19 13	70 31	30.4	17.5	23.9	44.5	6
NICHES			28.4	18.5	23.5	70.9	7
MONSEÑOR NOUEL	18 56	70 24	27.3	16.8	22.1	42.2	11
PIMENTEL	19 10	70 06	28.9	18.6	23.7	54.0	8
SABANA DE LA MAR	19 03	69 22	27.1	18.9	23.0	88.5	7
SALCEDO	19 32	70 24	26.2	18.5	22.3	23.1	6
SAMANA	19 12	69 19	26.9	19.8	23.3	76.3	3
SANCHEZ			30.0	9.9	19.9	52.0	7
SAN FCO. DE MACORIS			27.3	18.8	23.1	100.1	8
VILLA RIVAS	19 10	64 54	29.5	19.7	24.6	41.2	6
REGION SUROESTE:							
AZUA	17 27	70 48	27.5	19.1	23.3	61.2	5
BANI			31.1	18.9	25.0	11.1	4
BARAHONA	18 12	71 04	29.0	23.3	26.1	76.2	6
CABRAL						1.2	1
CONSTANZA			19.3	4.5	11.9	5.0	2
LA ESTANCIA #1						5.3	2
" " #2						8.2	2
" " #3						7.1	2
" " #4						8.1	2
PADRE LAS CASAS						10.6	7
PEDERNALES							
POLO			26.2	13.5	19.9	119.0	9
RANCHO ARRIBA						18.9	10
SAN JOSE DE OCOA	18 32	70 30	25.7	14.5	20.1	31.2	5
S. J. MAGUANA	18 43	71 13	26.6	16.4	21.5	20.8	4
REGION NOROESTE:							
DAJABON						135.2	8
GRANADA COMPANY							
DOMINICAN							
HIGUERO						0.0	0
JARAM						45.2	7

REGIONES	LATITUD NORTE	LONGITUD OESTE	TEMPERATURAS PROMEDIOS MENSUALES MAX.	MIN.	MED.	LLUVIAS (M.M)	DIAS
ISABEL						31.7	8
JULIAN						43.4	7
LA CRUZ						37.8	7
MADRE						36.6	8
MAGUACA						52.3	7
PUERTO LIBERTADOR						57.4	7
SANITA						0.0	0
WALTERIO						54.4	7
JARABACOA	19 06	70 37	26.4	14.1	20.3	74.8	8
MONCION	19 25	71 09	26.0	14.5	20.3	87.3	10
MONTE CRISTY	19 51	71 39	27.9	19.9	23.9	78.3	7
S.JOSE DE LAS MATAS			26.4	14.1	20.3	90.0	12
SALTO DE JIMENOA						164.8	10
SANTIAGO	19 26	70 42	24.9	18.8	21.9	25.8	5
SANTIAGO RODRIGUEZ	19 29	71 21				255.0	9
VALVERDE	19 34	71 04	31.0	17.8	24.4	39.4	5
VILLA ISABEL			25.9	15.3	20.6	56.4	4
REGION NORTE:							
PUERTO PLATA	19 41	70 40	25.9	19.3	22.6	228.4	11
ALTAMIRA			26.4	16.9	21.7	181.7	11
CABRERA	19 37	69 53				200.3	12
GASPAR HERNANDEZ						217.6	11
IMBERT			26.0	16.3	21.1	162.3	10
INGENIO AMISTAD						309.9	8
Batey Saballo						355.6	7
ING. MONTE LLANO						191.8	10
Batey Atollador						156.2	8
" Caraballo						219.2	8
" Mozorví						183.1	9
JULIA MOLINA						136.0	5
LUPERON			26.7	17.6	22.1	158.2	7
RIO SAN JUAN						164.6	8
YASICA			22.0	18.2	20.1	98.5	6
REGION OESTE:							
BANICA			29.0	13.9	21.5	60.8	4
EL CERCADO						40.0	4
ELIAS PIÑA						23.9	2
HONDO VALLE			26.5	11.0	18.7	46.5	4
LAS MATAS DE FARFAN						24.3	2
JIMANI			30.3	19.9	25.1	27.6	3
NEYBA						24.0	5
PUERTO ESCONDIDO			29.2	13.6	21.4	50.0	4
RESTAURACION						89.8	6

JUAN BAUTISTA CAMBIASO V.,
Director General
Servicio Meteorologico Nacional

CIUDAD TRUJILLO, D. N.
MES DE FEBRERO DE 1958.

JBCV/mjj.

SERVICIO METEOROLOGICO NACIONAL

GRAFICO DEL TIEMPO EN CIUDAD TRUJILLO-MES DE FEBRERO 1958

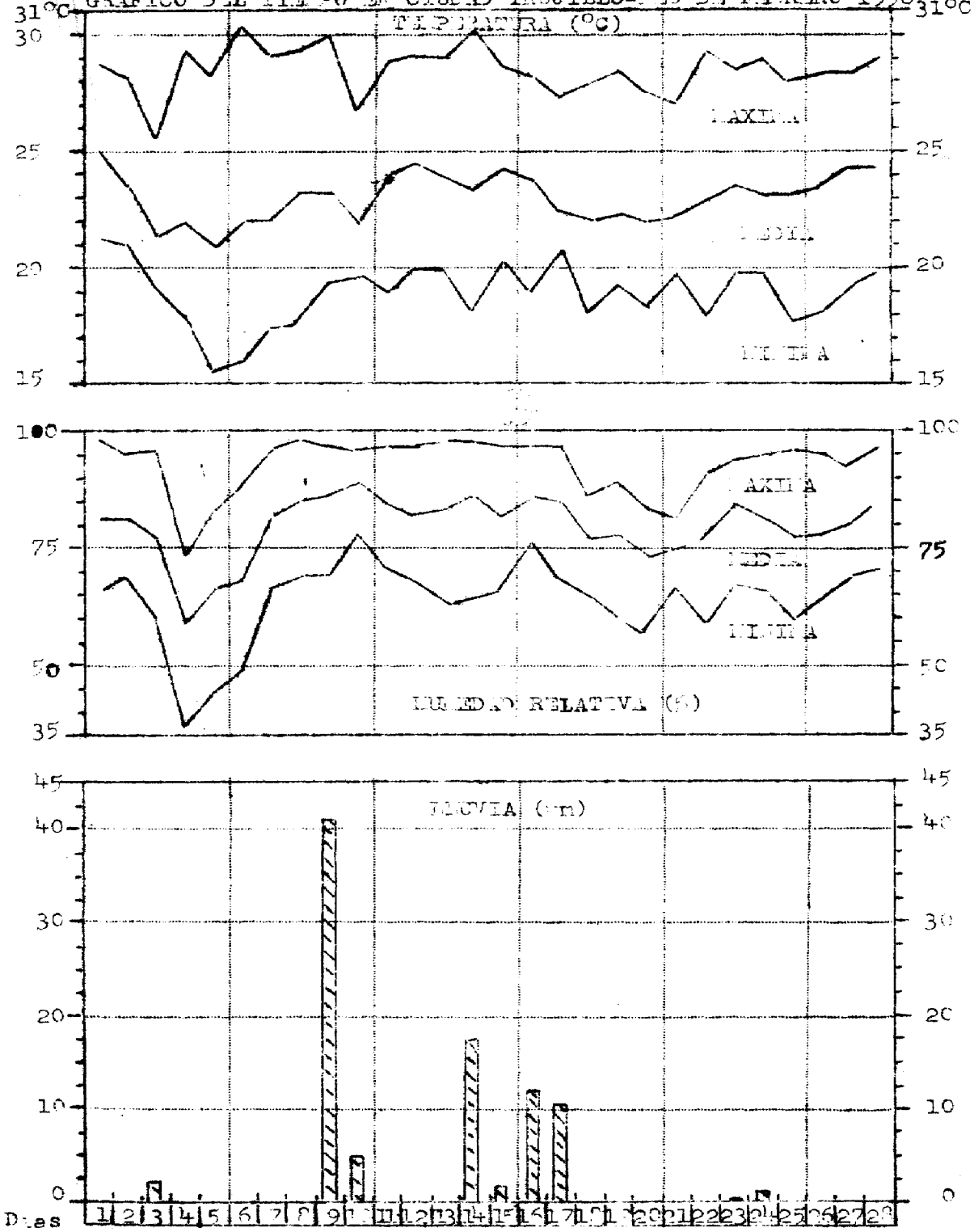

ROSAS DE FRECUENCIA DE LAS DIRECCIONES DEL VIENTO

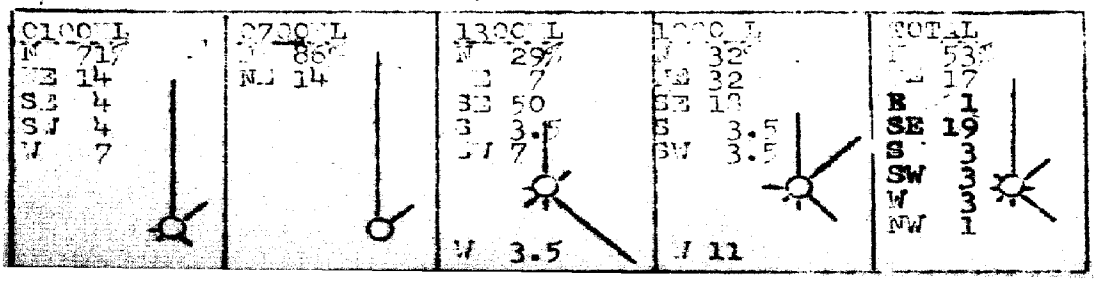

REGION SURESTE

CTJ - Ciudad Trujillo
CEN - Cabo Engaño
ESE - El Seibo
HIG - Higüey
LAR - La Romana
SCR - San Cristóbal
SPM - San P. de Macorís

REGION OESTE

HVA - Hondo Valle
JIM - Jimaní
NEY - Neyba

REGION NORTE

PPL- Puerto Plata

REGION SUROESTE

AZU - Azua
BAN - Baní
BAR - Barahona
CON - Constanza
POL - Polo-Barahona
SJO - San José de Ocoa

REGION NOROESTE

JAR - Jarabacoa
MCR - Montecristi
SJM - San José de las M.
SNT - Santiago
VAL - Valverde

REGION NORESTE

COT - Cotuí
LAV - La Vega
MOC - Moca
MNO - Monseñor Nouel
SAL - Salcedo
SAM - Samaná
SDM - Sabana de la Mar
SFM - San Fco. de Mrís.

SERVICIO METEOROLOGICO NACIONAL
FEBRERO 1958

GRAFICO DE TEMPERATURA Y LLUVIA EN ESTACIONES SELECCIONADAS

TEMPERATURAS MEDIAS MENSUALES: MAXIMA, MEDIA Y MINIMA

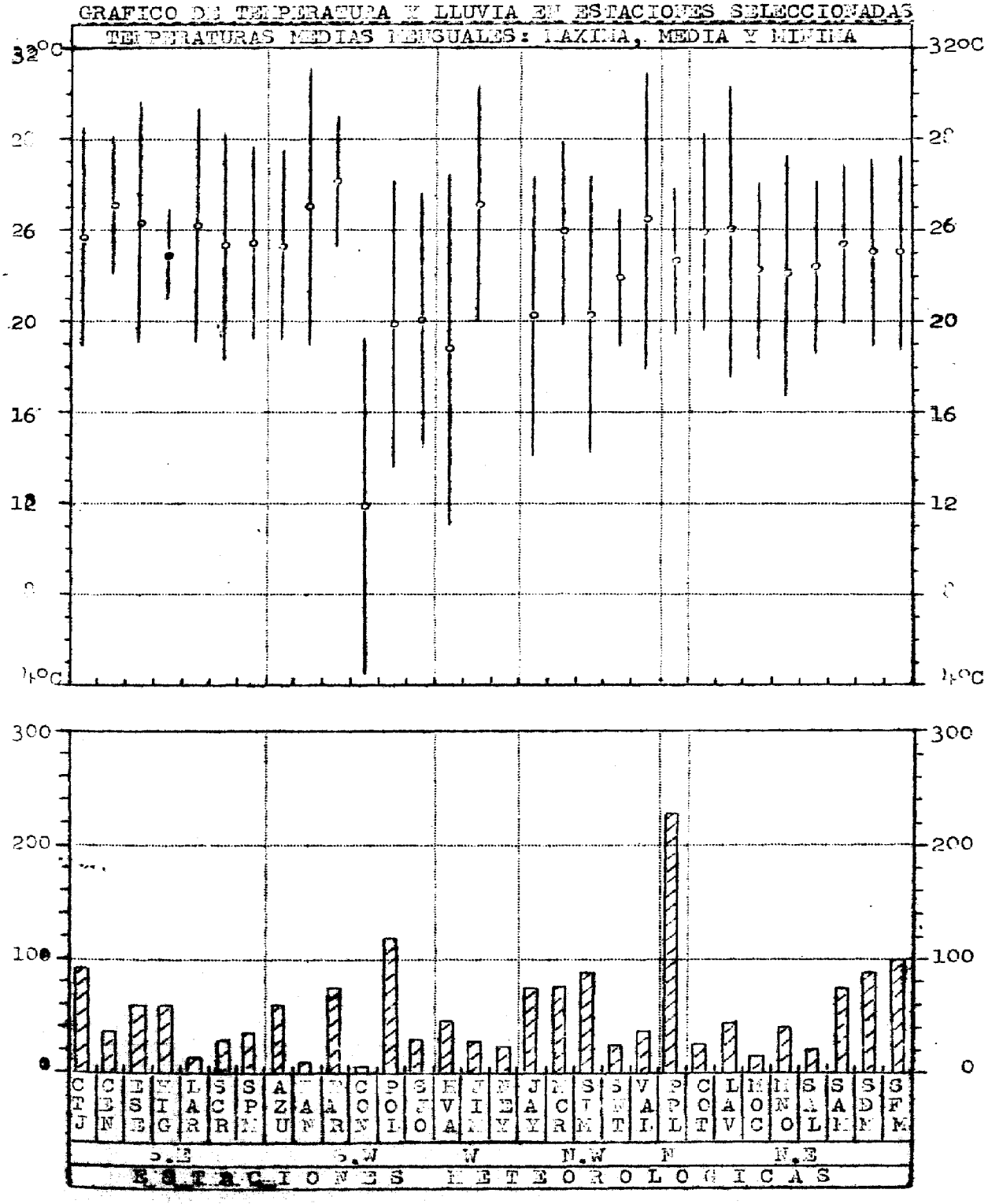

EL SIGNIFICADO DE LOS INDICATIVOS LITERALES SE DETALLA EN LA PAGINA SIGUIENTE.-

RESUMEN DE LAS OBSERVACIONES SINOPTICAS PRINCIPALES

MES DE FEBRERO DE 1958

Decena del 1 al 10

Día 1

00	486	81408	73032	15477	68560	72208
	457	82501	69026	15673	88500	73104
	478	50000	73032	16677	32660	72211
06	486	83604	70022	15373	55630	72810
	457	81301	70636	14972	88500	72714
	478	60000	70032	16171	22630	71709
12	486	63606	68012	14972	22531	72310
	457	71602	68016	13972	58560	70400
	478	70000	69602	15371	45468	70206
18	486	62306	75032	13482	38576	72724
	457	70910	73032	12279	38530	73834
	478	70000	74022	14482	42660	75723

Día 2

00	486	62306	74022	13878	32531	70212
	457	81602	67026	12973	88500	62210
	478	50000	71021	14774	32660	72209
06	486	82706	74022	14373	85500	66703
	457	81803	72612	12973	88600	66400
	478	———	———	———	———	———
12	486	83606	71602	15472	85500	70219
	457	60000	70016	12972	38560	70314
	478	50000	69141	15468	35470	66215
18	486	42410	74012	13681	28560	70825
	457	82703	74026	13575	88500	68724
	478	72303	80022	14380	42428	68724

Día 3

00	486	83610	70032	14970	85500	68811
	457	83308	61626	14672	88500	70217
	478	72305	70602	15573	42460	72217
06	486	80508	64616	14469	85500	68810
	457	82503	71026	15668	88500	66703
	478	00000	69002	15068	00900	66708
12	486	73613	72012	16668	65570	63220
	457	72702	73012	16968	58560	63217
	478	80306	69026	17470	45468	68220
18	486	83619	74032	16275	48570	61718
	457	63310	74012	18373	58530	59720
	478	73520	80032	17476	42560	66712

Día 4

00	486	83613	68052	17169	58572	59213
	457	73606	74016	17766	75500	59212
	478	73510	80022	18273	42660	63211
06	486	83613	74032	18667	85500	57400
	457	53010	74031	20068	12530	59400
	478	73510	80022	19173	42530	63707
12	486	53613	74012	20266	48560	54320
	457	62710	74012	21068	38630	54210
	478	73610	80032	20572	42560	63214
18	486	43616	74031	19482	22530	54825
	457	12908	74021	21377	11500	61717
	478	23608	80012	20780	22600	66715

Día 5

00	486	00510	74001	20969	00900	55218
	457	22504	74031	22068	28500	59210
	478	23607	80011	21274	22600	63211
06	486	00513	74000	21464	00900	55400
	457	73403	74022	23068	68500	61704
	478	43625	80022	22273	42600	63701
12	486	13608	74030	22762	11500	55313
	457	42703	74031	23466	48500	57210
	478	40515	80022	22473	42600	59209
18	486	33614	80030	20381	31500	57728
	457	21804	74011	22475	21560	61727
	478	40512	80022	21978	42600	63722

Día 6

00	486	10506	74010	21669	11500	59215
	457	31002	74031	22470	11530	61104
	478	60515	80031	22273	42660	63211
06	486	73606	74032	21264	70730	55006
	457	41402	71012	22066	12630	61710
	478	70520	80032	21474	42530	64708
12	486	53606	74012	21063	50730	57311
	457	21604	74021	21366	22600	59203
	478	40710	80012	21477	48500	63208
18	486	41406	74021	18684	32506	63833
	457	20913	74031	19679	11530	66724
	478	20810	82012	20180	22500	68721

Día 7

00	486	10510	74011	18672	15600	63312
	457	01102	74001	18372	00900	63203
	478	60815	74032	19475	42560	70400
06	486	03606	72000	17665	00900	61714
	457	01602	73000	17368	00900	63713
	478	20912	73021	19775	22600	70707
12	486	23606	72030	18065	11520	61314
	457	11104	72030	16960	10770	64103
	478	40915	73022	18776	42600	70211
18	486	81413	74032	15581	58560	70731
	457	50913	74031	14681	58600	73730
	478	60908	72152	17179	42560	73722

Día 8

00	486	80510	72036	16273	88500	68309
	457	01404	72001	14275	00900	70207
	478	51405	73022	16977	32530	72215
06	486	13603	69020	15466	12500	66813
	457	01402	71000	14268	00900	66400
	478	01403	73001	16576	00900	70711
12	486	20503	68011	15766	28500	66307
	457	01802	73000	14868	00900	66220
	478	11403	73030	16777	11500	72215
18	486	31410	71052	14982	32500	72727
	457	23605	74031	13981	12670	70727
	478	41803	80022	15986	42600	77725

Día 9

00	486	02706	73001	15377	00900	70309
	457	02902	71001	15273	00900	70217
	478	———	———	15576	00900	72206
06	486	53606	69030	14970	58500	68812
	457	53606	74012	15472	42530	70707
	478	———	———	———	———	———
12	486	73606	69030	15568	70770	68315
	457	81602	66616	15270	88500	70213
	478	50000	68031	16669	25539	68215
18	486	41408	74012	13632	32576	70730
	457	80106	61636	15672	88600	70713
	478	50901	80022	14784	52500	75724

Día 10

00	486	83603	60656	16272	85500	72228
	457	81806	66616	16968	88600	68213
	478	50000	80022	16179	32560	68214
06	486	83606	69606	15568	85500	68811
	457	81803	66616	16368	88500	68813
	478	60710	72022	15976	42560	72712
12	486	83610	70022	17068	88500	66321
	457	81803	70036	17668	88600	66220
	478	70910	69606	17671	45460	70226
18	486	80510	71252	15473	85500	68825
	457	81105	73022	15973	88500	68724
	478	50706	73012	15878	42560	72221

RESUMEN DE LAS OBSERVACIONES SINOPTICAS PRINCIPALES
MES DE FEBRERO DE 1958
Decena del 11 al 20

Día 11

00	486	73610	71022	15872	75600	70308
	457	81804	73032	15673	88500	66207
	478	40910	71022	16676	42500	73208
06	486	13606	71022	16676	42500	73208
	457	81808	72022	14672	88500	66713
	478	70910	69032	15075	42560	73716
12	486	33603	68030	15168	28520	68313
	457	61605	72012	13872	48530	66210
	478	41207	73012	15777	42500	72218
18	486	42706	72051	13281	42500	73725
	457	11410	74021	10286	11500	73730
	478	71705	70038	14476	42560	73725

Día 12

00	486	41806	73031	13877	42500	70309
	457	01803	73001	11275	00900	70217
	478	41410	73022	14378	42500	72207
06	486	12706	73030	13176	11500	70815
	457	01403	71000	11570	00900	68704
	478	01410	73002	14376	00900	70713
12	486	73606	71252	14268	68560	66319
	457	41802	70030	12968	12569	66221
	478	11702	80030	14778	11500	72217
18	486	21406	74012	13582	21500	70823
	457	23603	74012	13282	12670	72720
	478	21805	82021	14285	22600	73727

Día 13

00	486	11403	72011	14377	10720	72313
	457	21402	70021	13975	22600	73217
	478	01802	80001	15978	00900	72217
06	486	13606	68011	14069	12500	68814
	457	01807	71000	13572	00900	70707
	478	01807	80000	15376	00900	72706
12	486	60503	68022	15170	68504	70216
	457	61802	69030	13266	12672	66210
	478	31403	80021	15876	32500	70214
18	486	41413	72052	14482	22534	70821
	457	33608	73011	14281	12606	75717
	478	31803	82021	15585	32600	72717

Día 14

00	486	12703	74011	15377	10820	70315
	457	60000	71022	14975	38563	73217
	478	11809	80011	15874	11600	68208
06	486	13606	69030	15368	12500	68809
	457	00000	70001	14672	00900	70720
	478	00000	69001	16366	00900	64706
12	486	33604	69021	15466	12506	66314
	457	81802	69151	14772	78630	70211
	478	00000	69001	16267	00900	66213
18	486	31410	74021	14082	22503	70826
	457	80506	60636	16370	88500	70706
	478	30000	82021	15885	22506	73718

Día 15

00	486	33606	66606	15472	87500	72318
	457	80105	63616	16370	88500	68207
	478	10803	80011	15977	18500	70213
06	486	33605	68012	15471	28520	70812
	457	81803	66616	15670	85500	70720
	478	—	—	—	—	—
12	486	43606	68012	15770	78500	70611
	457	61402	69012	13970	12666	68400
	478	51210	73022	16377	32506	72213
18	486	71410	73032	14681	42538	70821
	457	51806	74032	12582	12631	70731
	478	31410	80031	15784	11526	72714

Día 16

00	486	41408	74012	14277	22566	66304
	457	41402	71012	12577	20831	72210
	478	31612	80012	15078	22620	72204
06	486	32406	74031	13476	11506	70815
	457	41802	69022	12972	28630	70400
	478	31410	75030	13876	11570	70719
12	486	63603	69031	14368	12576	68311
	457	61803	68031	11570	40769	70400
	478	60000	70031	15170	11575	68215
18	486	81810	74032	13881	58538	73606
	457	73603	73022	12582	10630	75804
	478	61810	80022	14284	11675	72720

Día 17

00	486	62710	72012	14777	68500	72313
	457	83615	68216	15270	88500	70227
	478	61806	73022	15477	12560	72212
06	486	30506	68016	15370	28520	28520
	457	—	—	—	—	—
	478	40000	69012	16371	12570	70708
12	486	73608	68022	15770	65570	70311
	457	83605	66616	16970	88500	70220
	478	70000	69022	16773	42500	72214
18	486	73505	73022	17480	42560	73713
	457	82704	74022	18373	88500	63717
	478	83617	74036	16676	68560	63629

Día 18

00	486	83616	68162	17270	68570	64313
	457	82402	74022	19070	88500	61214
	478	70115	72026	17674	42560	70202
06	486	53610	74030	17475	22530	55809
	457	—	—	—	—	—
	478	60320	74012	17974	32560	68714
12	486	43613	73030	18366	40730	61314
	457	82401	71022	19368	78660	66210
	478	70515	70036	18774	42570	72216
18	486	73613	74022	17278	68560	66326
	457	81802	74022	19073	88600	63720
	478	60510	71022	17877	42560	75719

Día 19

00	486	33613	74012	17572	25560	66317
	457	83602	66616	19368	88500	68210
	478	50515	72012	17675	52600	70210
06	486	13616	71030	16568	12500	66813
	457	83402	66616	18666	88500	66714
	478	40515	73021	17175	42600	70716
12	486	53610	71022	17668	28530	66314
	457	82702	66616	19066	88500	66214
	478	50515	73032	17975	42460	70216
18	486	33616	74021	16581	22506	66725
	457	82405	74026	19370	88600	63720
	478	63615	75012	18280	42572	70719

Día 20

00	486	33616	73011	17670	28520	63210
	457	82520	73022	19668	88600	63210
	478	80215	75022	18675	88500	68208
06	486	13610	74011	17568	10760	63815
	457	82404	73032	19068	88500	61710
	478	60520	80012	18374	32570	66714
12	486	73610	74031	19568	70770	63224
	457	62402	81012	20066	22539	63217
	478	70515	80031	19874	32570	66215
18	486	83613	74022	18679	80770	63821
	457	70404	74022	20377	28578	68714
	478	40510	80012	20579	11532	66710

RESUMEN DE LAS OBSERVACIONES SINOPTICAS PRINCIPALES

MES DE FEBRERO DE 1958

Decena del 21 al 28

	Día 21					
00	486	50510	74012	19372	28570	63313
	457	80902	74022	20372	68560	66303
	478	70510	80032	20575	38570	68208
06	486	83610	73022	19968	58570	63808
	457	81802	70022	20168	88500	66709
	478	70512	75032	19975	58570	64713
12	486	53610	72016	20768	28570	63314
	457	71802	70012	22068	78500	66217
	478	70508	73022	21074	48570	68213
18	486	80513	76032	20378	88500	66716
	457	83505	74022	22473	88500	64713
	478	70210	80022	21476	48470	68706
	Día 22					
00	486	73610	74022	20971	68570	63312
	457	83502	68612	22772	88500	68210
	478	70315	80022	21475	42432	68211
06	486	83611	73022	20669	88500	63816
	457	82404	67606	21768	88500	66720
	478	70315	80022	20975	42530	68715
12	486	43603	74012	20366	20772	63310
	457	71801	72012	21068	68570	64310
	478	50508	80012	20176	38530	66207
18	486	53613	74031	18083	48560	66731
	457	80907	74022	19675	68570	68821
	478	60510	80032	19581	32530	68720
	Día 23					
00	486	40506	74012	17973	40760	66313
	457	71403	73012	18372	38674	66507
	478	40710	74022	18476	42600	70205
06	486	63603	70031	16969	58530	68817
	457	31402	71012	16972	38600	68714
	478	40910	73021	17275	42600	70714
12	486	53606	69012	17069	28536	68315
	457	11803	71021	16366	12500	63207
	478	70710	73032	17476	62460	70221
18	486	41406	74021	14981	38530	70727
	457	23606	74031	16378	22600	72713
	478	30706	80012	16982	22561	72714
	Día 24					
00	486	40503	70252	15575	48500	73317
	457	70115	70152	16375	78500	68214
	478	10706	80011	16576	11600	66208
06	486	73606	68028	16271	75500	70005
	457	51403	72012	16672	58500	66707
	478	10510	74011	16573	12560	68710
12	486	43606	70012	17268	18570	66318
	457	61802	71141	17670	58503	66320
	478	40510	75030	17576	42400	68217
18	486	71410	74032	16379	48530	68820
	457	70906	84032	17677	78500	66814
	478	20510	80011	18081	22600	68715

	Día 25					
00	486	40510	74012	16672	22570	66215
	457	70912	73142	17675	78500	64210
	478	10715	80011	17875	12400	68206
06	486	83603	72032	17070	88500	64813
	457	11405	74012	16976	12500	64714
	478	00712	80000	18374	00900	66708
12	486	63605	69031	17967	22550	66317
	457	11404	72021	17666	15600	63217
	478	20903	82030	18075	21500	64211
18	486	21406	74011	16280	22500	68722
	457	10911	74021	16681	12500	70714
	478	40904	85022	17681	42500	70715
	Día 26					
00	486	70512	74030	16675	78500	66212
	457	70904	74032	16673	78500	66103
	478	40710	74022	17575	42500	68204
06	486	63606	74022	16972	68500	63013
	457	01402	74000	16970	60900	64704
	478	40710	76031	17575	42600	68710
12	486	83606	70030	17266	80730	63110
	457	21408	74030	16972	22600	63210
	478	40709	74152	17875	42600	68212
18	486	21410	74011	14981	28500	68729
	457	20715	74011	13281	22600	72237
	478	41008	82022	16183	42600	66724
	Día 27					
00	486	10410	74020	14376	10801	68311
	457	01410	73000	12575	00900	68206
	478	11008	82011	15076	12600	70210
06	486	10503	70012	13068	12500	66719
	457	01808	72000	12272	00900	66707
	478	50915	73022	13977	32560	70718
12	486	60506	72030	13671	48561	66311
	457	31403	71030	12268	22670	66207
	478	21106	74011	14976	12611	70220
18	486	61413	72212	12282	48560	70821
	457	20508	74030	10286	22600	75723
	478	21105	82021	13085	22600	72723
	Día 28					
00	486	61406	72031	12977	32560	70314
	457	61202	71031	11277	48630	72214
	478	01404	75001	14077	00900	70213
06	486	51406	72012	13577	22560	70403
	457	00000	70000	11970	00900	68104
	478	40000	72030	14573	43400	68400
12	486	20506	69020	15069	28500	68320
	457	20000	70030	13568	12670	66216
	478	30908	75012	15077	12570	70222
18	486	31410	74012	14682	28530	72820
	457	30906	74030	13982	32600	75717
	478	21105	82021	13085	22600	72723

SERVICIO METEOROLOGICO NACIONAL
OBSERVACIONES DE VIENTOS EN ALTURA CON GLOBO PILOTO

MES DE FEBRERO DE 1958

Día 1
485 12481 3607 20505 0505 40808 0906 60806 0607 80310 Perdido por nubes bajas.
485 18481 1412 21212 1109 41105 1305 61307 0906 80203 0109 Perdido en nubes bajas.

Día 2
485 12481 PIRA
485 18451 1713 21411 1908 41509 1304 61103 0606 80909 0611 99991 00407 20512 40524 Perdido por explosión.

Día 3
485 12481 3332 23235 3220 43608 0607 62720 1508 82007 2811 99991 02512 Perdido en las nubes.
485 18482 3218 23215 2303 41606 Perdido en nubes bajas.

Día 4
485 12481 3241 23133 0105 41206 1507 63003 Perdido en nubes bajas.
485 18481 3429 23429 3316 41508 2006 62404 2403 82806 2712 99991 02722 22423 42322 Perdido en las nubes.

Día 5
485 12481 3332 23532 3530 43620 0213 63005 1505 80613 0313 99991 00612 20610 Perdido en Altos Cumúlos
485 18481 3432 23443 3445 43457 3623 60220 0410 80210 Perdido en nubes.

Día 6
485 12481 3518 20321 0322 40213 0610 60810 0309 80507 0506 99991 00505 20704 Perdido en nubes medias.
485 18411 0108 20208 0407 40607 0607 60711 0712 Perdido en cumulos.

Día 7
485 12481 0612 20717 0915 41215 1225 61216 1115 81217 1113 99991 01210 21810 42017 62203 81708 99992 02218 32224 52227 99993 02531 Perdido por abandono.
485 18432 1214 20820 1118 41216 1219 61021 1121 Perdido en nubes.

Día 8
485 12400 1211 21216 1218 41415 1519 61520 2108 82302 2212 99991 02319 22116 42118 62124 82428 99992 02335 52325 Perdido en el sol.
485 18441 1419 21412 1506 41405 1808 61909 2306 83011 3010 99991 02705 22120 Perdido en Ac.

Día 9
485 12481 3612 23612 3608 43103 3202 60202 0603 81104 Perdido en Cu.
485 18441 1306 20404 0107 43609 3409 Perdido en grandes Cu.

Día 10
485 12481 3322 23626 0220 40616 0912 Perdido en nubes bajas.
485 18411 PICO

Día 11
485 12481 0510 20713 0913 41118 1118 61115 1014 81111 1610 99991 02016 22115 42210 Perdido en nubes medias.
485 18441 1309 21316 1222 41218 Perdido en nubes bajas.

Día 12
485 12400 1305 21311 1412 Perdido en nubes bajas.
485 18441 1308 21207 0702 43105 1203 61204 1609 81812 2013 99991 02113 22017 42023 Perdido a distancia.

Día 13
485 12400 1309 21218 1215 41414 1813 61418 1525 81724 1918 99991 02020 22222 42218 Perdido por las nubes.
485 18441 1315 21313 1512 41913 2115 62014 1712 81714 1819 Perdido por explosión.

Día 14
485 12481 3414 23619 3618 43615 3512 63511 3409 82104 3205 99991 00408 23016 42018 Perdido en nubes medias.
485 18441 0112 23509 0109 40111 -0210 60108 -0205 82103 2106 99991 02107 Perdido debido a luz solar.

SERVICIO METEOROLOGICO NACIONAL
OBSERVACIONES DE VIENTOS EN ALTURA CON GLOBO PILOTO

MES DE FEBRERO DE 1958

Día 15
485 12400 0509 20817 0919 40917 0916 60709 1804 82109 2117
99991 02017 22219 42222 62322 82420 99992 02521 32621 Perdido a distancia.
485 18441 1116 21318 1220 41111 1504 62109 1614 81812 2120
99991 02313 22417 42425 62521 82625 99992 02433 32438 Perdido a distancia.

Día 16
485 12400 1209 21310 1503 43105 0507 63310 3106 83004 Perdido en Ac.
485 18442 1617 21517 1615 41811 1110 61804 Perdido en nubes bajas.

Día 17
485 12481 3515 23620 0215 40710 Perdido en nubes bajas.
485 18412 3518 22421 Perdido en grandes Cu.

Día 18
485 12471 3226 23426 0316 40720 0820 60923 0923 81018 1709
99991 01707 22020 42422 62520 82721 Perdido en las nubes.
485 18472 3315 23524 3424 43620 0715 60914 0813 80811 Perdido en Cu.

Día 19
485 12441 3430 23428 3622 40512 0710 60410 0410 80212 Perdido en Ac.
485 18481 3421 23531 3620 43618 3515 63525 Perdido en nubes bajas.

Día 20
485 12481 3427 23529 3416 40210 0607 60106 1102 81806 1609
Perdido por explosión.
485 18481 3515 23513 3609 40704 1215 Perdido en nubes bajas.

Día 21
485 12481 3428 23529 3616 40705 1620 61512 1707 82404 2508
99991 02806 22219 42220 62224 82324 Perdido a distancia.
485 18482 3535 23536 3526 43318 Perdido en nubes bajas.

Día 22
485 12481 3620 20315 0120 43620 2117 62508 2706 82706 3410
99991 03020 22828 43321 62624 Perdido por explosión.
485 18411 3506 23509 0110 40209 0711 Perdido en nubes bajas.

Día 23
485 12400 0206 20506 3404 43203 3308 62905 2405 82811 2915
99991 03019 22727 Perdido en la luz solar.
485 18481 0407 23607 0108 43608 3304 63210 3015 80417 0418
99991 00427 22723 42817 62626 82535 99992 02436 32732 Perdido en la distancia.

Día 24
485 12481 3421 23624 3517 43417 3114 62908 2907 83009 Perdido en Cu.
485 18441 1803 21209 3504 Perdido en nubes bajas.

Día 25
485 12441 0209 20714 0113 43610 3606 62203 2905 82502 2606
99991 03006 23005 Perdido en nubes medias.
485 18441 0906 20406 0210 40209 3204 62504 2105 82507 3008
99991 03003 22706 43306 63007 Perdido por explosión.

Día 26
485 12481 0314 20617 0715 40414 0309 60415 Perdido en las nubes.
485 18431 1520 21511 1107 40710 0607 60305 1703 82309 2418
99991 02220 Perdido por explosión.

Día 27
485 12400 1015 21212 1213 41410 1805 61212 2808 82009 2820
Perdido en las nubes.
485 18431 1419 21422 1420 41615 Perdido por explosión.

Día 28
485 12411 1006 21005 1408 41207 0705 60405 0211 83603 3613
99991 03414 22711 43413 63319 83316 99992 03517 33624 Perdido a la distancia.
485 18441 1512 21407 1004 40408 0207 60111 0112 80114 0115
99991 03513 Perdido por explosión.

REPUBLICA DOMINICANA

SECRETARIA DE ESTADO DE LAS FUERZAS ARMADAS

Dominican Republic

SERVICIO METEOROLOGICO NACIONAL

BOLETIN MENSUAL

CLIMATOLOGICO

LIBRARY
AUG 12 1958
WEATHER BUREAU

MARZO 1958

PUBLICADO POR LA OFICINA CENTRAL
DEL SERVICIO METEOROLOGICO NACIONAL
CIUDAD TRUJILLO, D. N.

REPUBLICA DOMINICANA

S E R V I C I O M E T E O R O L O G I C O N A C I O N A L

I N D I C E

Informe del Tiempo Correspondiente 1

Datos Climatológicos de la República Dominicana.....2

Gráfico del Teimpo en Ciudad Trujillo 7

Gráfico de Temperatura y Lluvia en estaciones selecciona-
das 8

Observaciones Sinópticas principales 9

Observaciones de Vientos en Altura con Globo Piloto 12

REPUBLICA DOMINICANA

SERVICIO METEOROLOGICO NACIONAL

INFORME DEL TIEMPO CORRESPONDIENTE AL MES DE MARZO DE 1958

PRESIONES: Los promedios mensuales han sido los siguientes: Ciudad Trujillo 761.2 mm., 1.3 mm., menos que la normal. San Cristóbal 761.3 mm., normal. Puerto Plata 760.2mm., 2.2 mm., menos que la normal. Cabo Engaño 761.7 mm., normal.

TEMPERATURAS: La temperatura en el país ha sido ligeramente superior a la normal. La temperaturas Máximas Extrema se registró en Valverde y Bánica, con 39.0°C, y la Mínima en Constanza con 5.0°C.

LLUVIAS: Las precipitaciones registradas en el país fueron algo inferiores a las normales, sobre todo en la región Sudeste, en donde alcanzaron apenas un 55% en relación con su normal. La mayor caída mensual ocurrió en Julia Molina, con 228.3 mm., en 5 días de lluvia.

HUMEDAD RELATIVA: Las registradas en Ciudad Trujillo fueron de 86.7%, la más alta durante el mes, y 75.5%, la más baja, como promedios diarios, y 81.1% como promedio mensual. En San Cristóbal, Puerto Plata y Cabo Engaño se registraron como promedios mensuales 75.7% 86.0% y 81.3% respectivamente.

VIENTOS: En Ciudad Trujillo durante este mes el promedio de velocidad fué de 12.9 kms. por hora y las frecuencias de direcciones fueron las siguientes: Del Norte 31%, Nordeste 14%, Este 10%, Sudeste 33%, Sur 4%, Sudoeste 3% y Oeste 5%. La mayor velocidad fué registrada el día 22, siendo de 40 Kms. por hora del Norte. En San Cristobal predominaron los vientos del Sudeste con una velocidad Máxima de 36 Kms. por hora del Norte, registrada el día 22. En Puerto Plata el viento predominante fué del Sudeste con una velocidad Máxima de 34 Kms. por hora del Nordeste, registrada el día 6. En Cabo Engaño predominaron los vientos del Este, con una velocidad máxima de 47 Kms. por hora del Nordeste, registrada el día 22.

INSOLACION: En Ciudad Trujillo se registraron 229 horas y 14 minutos de Sol durante el mes. En San Cristobal 214 horas y 10 minutos.

NUBOSIDAD: La Nubosidad ha sido considerable en la mayor parte del país . En Ciudad Trujillo se registraron 4 días claros, 24 seminublados y 3 nublados. En San Cristóbal, 23 días seminublados y 8 nublados. En Puerto Plata, 16 días claros, 9 seminublados y 6 nublados. En Cabo Engaño 7 días claros, 23 seminublados y 1 nublado.

TORMENTAS: No se registraron tormentas en este mes.

JUAN BAUTISTA CAMBIASO V.,
Director General
Servicio Meteorológico Nacional

CIUDAD TRUJILLO, D.N.
MARZO DE 1958.-

REPUBLICA DOMINICANA

SERVICIO METEOROLOGICO NACIONAL

DATOS CLIMATOLOGICOS DE LA REPUBLICA DOMINICANA CORRESPONDIENTES

AL MES DE MARZO DE 1958

REGIONES	LATITUD NORTE	LONGITUD OESTE	TEMPERATURAS PROMEDIOS MENSUALES MAX.	MIN.	MED.	LLUVIAS (M.M.)	DIAS
REGION SURESTE:							
CIUDAD TRUJILLO	18 27	69 53	29.8	20.6	25.2	3.8	2
EST. AEROPUERTO			29.6	21.1	25.3	7.4	4
UNIVERSIDAD			30.3	22.9	26.6	5.0	5
BAYAGUANA			33.1	22.4	27.7	23.2	4
CABO ENGAÑO	18 37	68 14	30.1	23.0	26.5	7.1	2
HATO MAYOR	18 45	69 15	33.9	19.6	26.7	62.3	2
MIGUEY			29.2	20.9	25.1	9.4	2
ING. ANGELINA							
Batey Atilano #1						30.2	
" Atilano #2						29.2	
" Central						32.8	
" Constancia						36.8	
" Laura						30.5	
" Higuamo #1						12.7	
" Higuamo #2						25.4	
" Higuamo #3						27.9	
" San Felipe						51.1	
" Santo Angel						58.4	
" San Juan Bta.						25.9	
ING. BOCA CHICA							
Batey Babilonia						26.7	5
" Brujuelas						4.1	2
" Central						0.0	0
" Conejo						15.0	4
" Gautier						0.0	0
" Guayabal						0.0	0
" Hato Viejo						0.0	0
" Hato Viejo #2						4.6	2
" Hato Viejo #3						4.1	1
" Jube						0.0	0
" La Cruz						0.0	0
" Mamey						2.0	1
" Mula						0.0	0
" San Isidro						3.3	1
" Tumba						0.0	0
" Victorina						0.0	0
ING. CAEY							
Batey Atilano S. J.						0.0	0
" Campo Abajo						22.9	3
" Campo Arriba						0.0	0
" Catalina						10.2	1
" Central						12.7	2
" Las Mercedes						25.4	1
" Laura Amelia						18.3	2
" Pizarrete						25.4	2
" San José						8.6	1
ING. CATAREY							
Batey Central						58.9	6
Colonia Básima						53.8	4
" Hormigo						47.0	4
" Km. 55						80.9	6

REGIONES	LATITUD NORTE	LONGITUD OESTE	TEMPERATURAS PROMEDIOS MENSUALES MAX.	MIN.	MED.	LLUVIAS (M.M.)	DIAS
Col. Catarey							
" Km. 59							
" Km. 63							
" Maimón						89.9	0
" Piedra Blanca						43.2	5
ING. CONSUELO						102.1	5
ING. CRISTOBAL COLON			31.3	17.3	24.3	0.0	0
ING. CENTRAL OZAMA			29.4	23.2	26.3	49.8	1
Batey Ceyba							
" Central						20.8	3
" Chirino						6.9	3
" El Dean						17.8	4
" Mata Indios						41.4	4
" Mata Mamón						10.2	2
" Reventón						31.7	3
" San Joaquín						26.2	4
" Tosa						2.5	1
" Yabacao						8.9	2
ING. PORVENIR						9.7	3
Batey Central							
" Cumayaza						36.8	1
" El Soco						22.9	1
" Esperanza						19.0	1
" Eureka						19.0	1
" Jagual						54.6	2
" Los Arados						55.9	2
" Olivari #1						24.1	1
" Olivari #2						33.0	1
" Pico Blanco						41.9	2
" Porvenir						74.4	4
" Regajo						19.0	2
" Monte Km. 10						22.1	2
" Monte Cumayaza						20.3	2
ING. QUISQUEYA						10.7	1
ING. CENTRAL RIO HAINA						40.4	1
Batey Antoncí							
" Ara						64.0	3
" Arenoso						27.9	2
" Aserradero						109.2	4
" Altagracia						27.9	3
" Buena Vista						22.9	2
" Bermejo							
" Carmona						61.2	5
" Cojobal						49.5	2
" Cabeza de Toro						68.6	2
" Doña Maria						38.1	1
" Enriquillo						184.1	5
" Frías						41.9	3
" Gonzalo						116.8	4
" Guanuma						25.4	2
" Hoyo de Pum						33.0	5
" Juan Sanchez						120.6	4
" Los Jovillos						38.1	2
" Las Charcas						18.0	5
" La Duquesa						40.6	2
" Los Lacos						17.3	3
" Payabo						40.6	1
" Rincón Blanco						132.1	3
" Santa Ana						99.1	4
" San Pedro						123.2	4
" Sabana Larga						143.5	5
" San Antonio						78.7	3
						17.8	4

REGIONES	LATITUD NORTE	LONGITUD OESTE	TEMPERATURAS PROMEDIOS MENSUALES MAX.	MIN.	MED.	LLUVIAS (M.M.)	DIAS
Batey Taranas						31.7	2
" Zapote						53.3	4
ING. CENTRAL ROMANA							
Batey Bermejo						9.1	3
" Benerito						0.0	0
" Cacata						3.8	2
" Cajuil						5.1	1
" Campiña						5.1	2
" Campo Alegre						15.7	3
" Concho Primo						25.4	3
" Cuya Norte						7.9	2
" C. Nuevo						6.3	1
" Chavón Abajo						0.0	0
" Espinillo						5.1	1
" Estante Alto						0.0	0
" Gina						24.9	3
" Goico						34.0	3
" Guanábanas						22.9	3
" Guaymate						9.7	4
" Guerrero						3.8	1
" Guaytabon						20.8	4
" Guayabo						21.3	3
" Guázuma						3.8	1
" Higueral						22.1	3
" La Luisa						0.0	0
" La Noria						18.8	1
" Las Cejas						0.0	0
" La Mora						15.2	2
" Los Higos						19.6	3
" Magdalena						9.7	2
" Mercedes						0.0	0
" Mosquitos						0.0	0
" Maragua						15.2	3
" Nigua						7.1	4
" Nuevo Aletón						0.0	0
" Pintado 105						22.9	3
" Pintado 108						24.1	3
" Ramón Gordo						0.0	0
" R. Viejo						0.0	0
" Sabana						13.5	3
" Salado						27.9	1
" San J. B. Aires						3.8	1
" Santa Clara						0.0	0
" Santa Lucía						25.9	3
" Santa Rosa						4.1	3
" San Germán						10.2	1
" P. Nuevo						11.4	2
" P. Bonito						20.3	3
" Los Indios						16.5	1
ING. SANTA FE							
Batey Alemán						17.5	3
" Altagracia						14.0	3
" Amador						41.1	3
" Americana						14.0	3
" Arroyo Lucas						17.8	1
" Baragueyano						21.6	1
" Bejucal						12.7	2
" Bobadilla						0.0	0
" Cabeza de Toro						72.4	2
" Campiña						10.2	1
" Central						36.3	3
" Concho Prime						17.8	1
" Copey						4.1	2

REGIONES	LATITUD NORTE	LONGITUD OESTE	TEMPERATURAS PROMEDIOS MENSUALES MAX.	MIN.	MED.	LLUVIAS (M.M.)	DIAS
Batey Diego						19.0	1
" El Higo						39.4	1
" Guanábanas						12.7	1
" Higüeyana						12.7	3
" Inocencia						41.7	2
" Jabilla Gorda						22.9	1
" La Balsa						33.3	3
" La Cubana						34.0	2
" La Gina						14.0	1
" Lechugas						17.8	2
" Lima						26.7	3
" Marchena						0.0	0
" Monte Cristy						33.8	3
" Piñones						5.1	1
" Regajo						7.6	1
" Solano						7.6	2
" Guazaba						20.3	2
" Guayacanes						31.7	3
LA ROMANA	18 24	68 57	31.9	21.1	26.5	4.2	3
LOS LLANOS						11.0	1
MONTE PLATA	18 48	69 46				35.8	6
SAN CRISTOBAL	18 24	70 06	30.8	19.3	25.1	41.2	10
SAN PEDRO DE MACORIS	18 25	69 19	30.4	21.7	26.1	27.2	2
PUNTA CAUCEDO			29.9	23.5	26.5	0.0	0
SEYBO	18 45	69 01	33.9	19.6	26.7	49.5	4
VILLA ALTAGRACIA			31.6	20.3	25.9	40.7	7
YAMASA			30.4	19.0	24.7	31.5	3
REGION NORESTE:							
CEVICOS	19 00	69 58	32.0	19.4	25.7	64.3	5
COTUY	19 03	70 08	32.2	21.3	26.7	71.4	6
ESC. AGRIC.S.J. BOSCO	19 23	70 31	30.5	20.2	25.3	40.5	5
LA VEGA	19 13	70 31	33.1	18.0	25.5	38.8	3
MONSEÑOR NOUEL	18 56	70 24	31.7	18.1	24.9	35.3	4
MOCHES			30.4	17.7	24.1	117.6	4
PIMENTEL	19 10	70 06	31.4	20.5	26.0	74.0	8
SABANA DE LA MAR	19 03	69 22	29.8	19.7	24.7	73.0	8
SALCEDO	19 32	70 24	30.5	21.2	25.9	31.5	5
SAMANA	19 12	69 19	29.7	21.6	25.5	73.2	4
SANCHEZ			31.9	13.0	22.5	55.9	6
SAN FCO. DE MACORIS			31.5	21.3	26.4	39.7	5
VILLA RIVAS	19 10	64 45	31.6	22.1	26.9	61.0	3
REGION SUROESTE:							
AZUA	17 27	70 48	29.7	20.9	25.3	0.0	0
BANI			32.6	20.9	26.7	0.0	0
BARAHONA	18 12	71 04	30.3	24.9	27.6	35.0	3
CABRAL						8.3	2
CONSTANZA			22.1	8.4	15.3	15.2	2
LAS LANCIA #1						0.0	0
" " #2						0.0	0
" " #3						0.0	0
" " #4						0.0	0
" " #6						0.0	0
PADRE LAS CASAS						0.8	1
PEDERNALES						0.0	0
POLO			27.6	14.8	21.2	18.0	3
RANCHO ARRIBA						4.6	5
SAN JOSE DE OCOA	18 32	70 30	26.3	15.2	20.7	63.1	4
SAN J. DE LA MAGUANA	18 43	71 13	29.3	18.7	24.0	3.0	1

REGIONES	LATITUD NORTE	LONGITUD OESTE	TEMPERATURAS PROMEDIOS MENSUALES MAX.	MIN.	MED.	LLUVIAS (M.M.)	DIAS
REGION NOROESTE:							
DAJABON						16.2	4
GRENADA COMPANY							
Dominican							
Higuero						0.0	0
Isabel						28.7	3
Jaram						38.9	3
Julián						39.1	3
La Cruz						24.6	3
Madre						31.7	3
Maguaca						39.9	3
Puerto Libertador						22.1	3
Sanita						0.0	0
Walterio						38.6	3
JARABACOA	19 06	70 37	30.0	15.3	22.7	65.2	7
MONCION	19 25	81 09	30.7	16.0	23.3	143.4	8
MONTECRISTY	19 51	71 39	31.5	22.5	27.0	73.4	3
SALTO DE JIMENOA						96.8	7
SAN J. DE LAS MATAS			31.3	15.9	23.6	98.3	10
SANTIAGO	19 26	70 42	29.6	21.5	25.5	54.8	5
SANTIAGO RODRIGUEZ	19 29	71 21				25.8	4
VALVERDE	19 34	71 04	35.7	19.9	27.8	28.7	5
VILLA ISABEL			33.2	17.2	25.1	37.9	2
REGION NORTE:							
PUERTO PLATA	19 41	70 40	28.6	21.3	24.9	138.3	8
ALTAMIRA			30.6	19.5	25.1	63.5	6
CABRERA	19 37	69 53				141.0	5
GASPAR HERNANDEZ						46.0	10
IMBERT			29.8	18.6	24.2	64.0	6
INGENIO AMISTAD						170.2	6
Batey Saballo						134.6	6
ING. MONTE LLANO						57.1	6
Batey Atollador						78.0	5
" Caraballo						72.4	6
" Nozoví						50.8	4
JULIA MOLINA						228.3	5
LUPERON			30.0	19.1	24.5	68.6	5
RIO SAN JUAN						28.0	4
YASICA			25.6	20.7	23.2	23.3	3
REGION OESTE:							
BANICA	18 34	71 41	35.8	17.2	26.5	46.6	2
EL CERCADO	18 43	71 30				09.0	2
ELIAS PIÑA	18 53	71 44				25.2	1
HONDO VALLE			29.3	13.5	21.7	13.3	3
JIMANI	18 27	71 46	30.7	21.3	26.0	18.8	2
LAS MATAS DE FARFAN						12.2	2
NEYBA	18 24	71 24				9.0	2
PUERTO ESCONDIDO			31.3	14.9	23.1	0.0	0
RESTAURACION						85.7	3

JUAN BAUTISTA CABIASO V.,
Director General
Servicio Meteorológico Nacional.

CIUDAD TRUJILLO, D.N.
1ES DE MARZO DE 1958.

JBCV/lpt.

SERVICIO METEOROLOGICO NACIONAL

GRAFICO DEL TIEMPO EN CIUDAD TRUJILLO-MES DE MARZO DE 1958

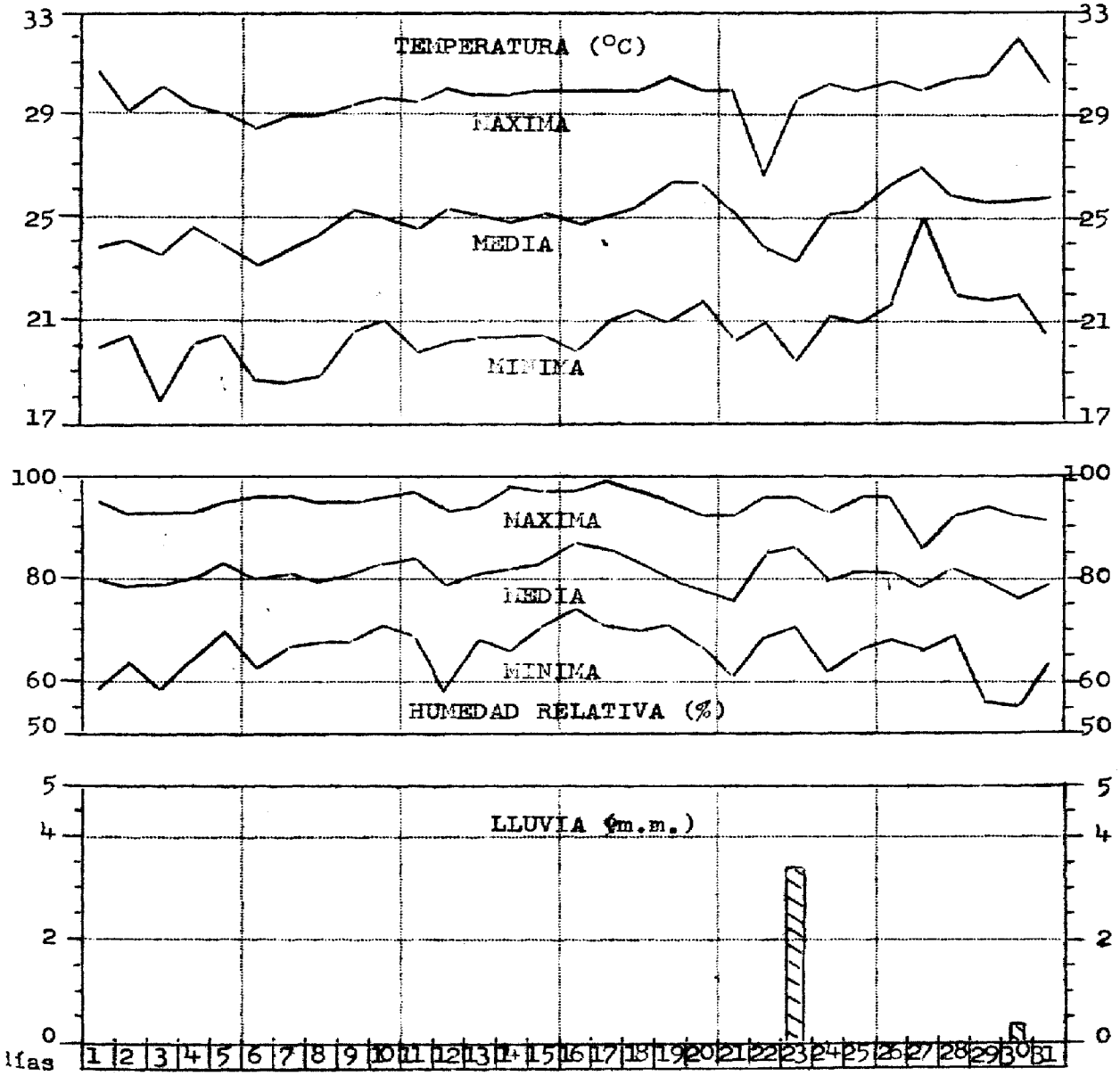

ROSAS DE FRECUENCIA DE LAS DIRECCIONES DEL VIENTO

0100HL	0700HL	1300HL	1900HL	TOTAL
N 58%	N 78%	N 3%	N 13%	N 33%
NE 10	NE 16	E 13	NE 6.5	NE 13
E 7	E 3	SE 49	E 16	E 9
SE 16	SE 3		SE 45	SE 30
S 3		S 32	S 10	S 10
W 3		SW 3	SW 6.5	SW 1
NW 3			W 3	W 3
				NW 1

muj.

SERVICIO METEOROLOGICO NACIONAL

MARZO 1958

GRAFICO DE TEMPERATURA Y LLUVIA EN ESTACIONES SELECCIONADAS

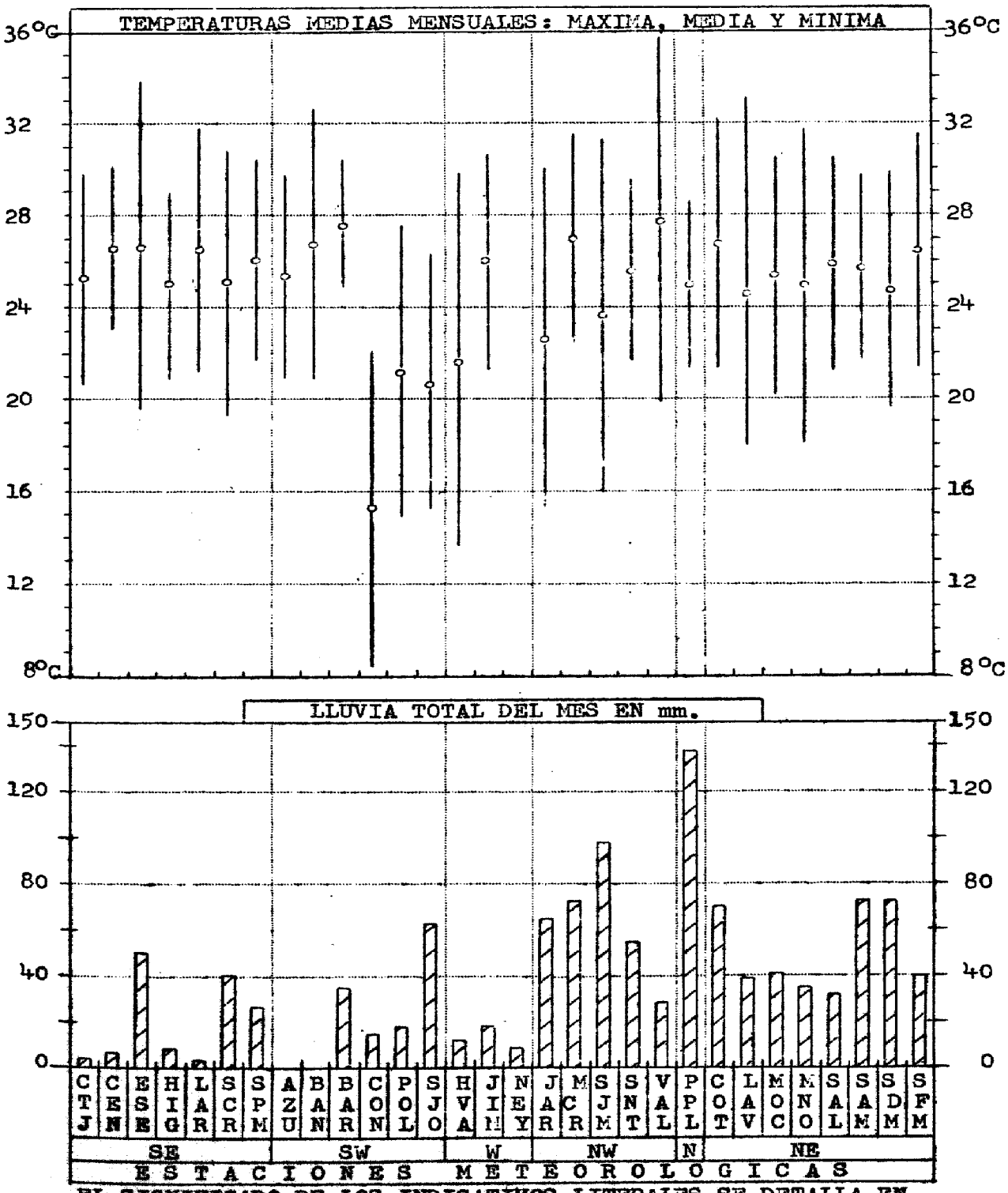

EL SIGNIFICADO DE LOS INDICATIVOS LITERALES SE DETALLA EN LA PAGINA SIGUIENTE.)

REGION SURESTE

CTJ - Ciudad Trujillo
CEN - Cabo Engaño
ESE - El Seibo
HIG - Higüey
LAR - La Romana
SCR - San Cristóbal
SPM - San P. de Macorís

REGION SUROESTE

AZU - Azua
BAN - Baní
BAR - Barahona
CON - Constanza
POL - Polo-Barahona
SJO - San José de Ocoa

REGION OESTE

HVA - Hondo Valle
JIM - Jimaní
NEY - Neyba

REGION NORTE

PPL- Puerto Plata

REGION NOROESTE

JAR - Jarabacoa
MCR - Montecristi
SJM - San José de las M.
SNT - Santiago
VAL - Valverde

REGION NORESTE

COT - Cotuí
LAV - La Vega
MOC - Moca
MNO - Monseñor Nouel
SAL - Salcedo
SAM - Samaná
SDM - Sabana de la Mar
SFM - San Fco. de Mrís.

RESUMEN DE LAS OBSERVACIONES SINOPTICAS PRINCIPALES
MES DE MARZO DE 1958
Decena de 1 al 10

	Día 1					
00	486	61405	74031	14677	62500	72312
	457	01203	70001	13975	00900	73207
	478	00905	73001	15577	00900	72210
06	486	20508	69011	15370	22520	68704
	457	31402	70012	14972	30730	70703
	478	10906	73030	15376	12500	70713
12	486	30510	70011	16370	28520	68313
	457	21403	69021	16370	22600	68214
	478	40803	74022	17177	42500	70216
18	486	31410	76011	15782	32500	70721
	457	20510	74021	16381	22600	73713
	478	10703	72021	17184	12600	72714
	Día 2					
00	486	10506	74020	15775	12500	68314
	457	———	———	———	———	———
	478	30508	73031	16977	32500	72210
06	486	73606	71031	15971	75500	68706
	457	01412	70001	15272	00900	70814
	478	50910	72022	16777	52500	72707
12	486	23603	69011	17571	20870	70220
	457	11608	74030	15672	12500	66214
	478	41008	73012	17476	22570	70211
18	486	21413	74011	15883	22500	70824
	457	30512	74031	14982	22600	75720
	478	40906	82022	17084	42500	72719
	Día 3					
00	486	21406	74030	15577	15660	66313
	457	00910	74001	13977	00900	70204
	478	40908	78022	16277	32530	70211
06	486	03605	70000	16567	00900	66805
	457	01804	71000	15670	00900	68400
	478	20910	73031	16676	22600	70707
12	486	23606	70030	17066	22530	63315
	457	10902	72021	15970	12600	64213
	478	30908	74031	17077	32600	70212
18	486	40910	74012	15483	22570	68720
	457	30913	74021	13581	32600	70728
	478	20910	82012	16385	22600	75722
	Día 4					
00	486	30910	74031	14477	12660	70204
	457	01011	73001	11975	00900	70204
	478	50910	73031	15577	32560	72205
06	486	23606	70012	15069	20760	68808
	457	11703	73030	13272	10770	66810
	478	50906	71012	15077	32460	72708
12	486	33606	71012	15770	28570	68318
	457	11802	70011	14668	10750	66217
	478	10904	75018	15878	12500	72213
18	486	11410	74011	15383	12500	70714
	457	31406	72031	13982	32600	77713
	478	20908	82031	15985	22500	75714
	Día 5					
00	486	10906	73021	14677	12500	72307
	457	40904	70031	12977	28670	75210
	478	01003	73001	15177	00900	72205
06	486	40510	69012	14371	22560	70810
	457	31802	75012	13973	28630	72703
	478	41004	71030	15377	42500	72708
12	486	53606	70012	15572	22630	70316
	457	50000	71012	14673	38630	72217
	478	40000	73022	15977	22530	72214
18	486	40908	74012	14982	32506	72721
	457	30508	74031	15284	12650	75807
	478	20903	82012	16184	22500	70714

	Día 6					
00	486	20903	74011	15375	12536	68310
	457	71406	74031	15975	48630	70213
	478	00505	82001	16277	00900	68209
06	486	13606	70012	15968	12500	66811
	457	31706	70031	15973	32600	72010
	478	40507	75031	16577	42500	70714
12	486	30506	69031	16768	22560	66314
	457	51406	71031	15973	48660	70210
	478	10905	75012	16576	11600	70208
18	486	30910	74011	15782	32500	68822
	457	30608	74021	15682	38500	73713
	478	31203	72021	16785	32600	72716
	Día 7					
00	486	40903	74031	15876	40760	66312
	457	80518	71032	15975	88500	73217
	478	10908	73021	15976	11600	70202
06	486	33203	69011	16267	12530	66810
	457	81402	70032	16373	88500	73703
	478	10906	74012	16976	12600	70710
12	486	23603	69030	16968	12570	68314
	457	61104	71012	15272	58530	70203
	478	50903	73031	16976	52500	72210
18	486	21810	74021	15482	22500	70718
	457	20512	74011	13982	22600	72724
	478	21207	82011	15786	22500	73720
	Día 8					
00	486	11810	74020	14777	14500	70309
	457	———	———	———	———	———
	478	01402	73001	15177	00900	72209
06	486	33606	71030	13971	32500	68814
	457	01804	60000	12970	00900	68710
	478	21403	72012	14375	22500	70716
12	486	43603	70031	15070	38520	68318
	457	21802	72012	13570	22600	66223
	478	50000	70022	15168	52500	66216
18	486	30910	74031	13982	32500	72819
	457	33606	73031	12981	32600	75710
	478	21406	73021	14077	28500	72207
	Día 9					
00	486	42710	74031	13278	28560	70306
	457	73602	71032	12579	78600	73213
	478	21406	73021	14077	28500	72207
06	486	40904	74012	13577	12560	70711
	457	72207	70032	12272	28630	70713
	478	20000	74021	14177	22500	70712
12	486	70506	69022	13972	12530	70210
	457	12201	71011	12272	12600	70207
	478	21403	73021	14377	22500	72214
18	486	41810	74012	13283	48500	72817
	457	23605	74031	11584	22600	73710
	478	21403	82021	13585	22500	75722
	Día 10					
00	486	42208	73031	12978	42500	72306
	457	50503	71031	11579	22660	73207
	478	21703	72021	13778	22500	73208
06	486	51406	73031	13077	38530	72714
	457	62403	72031	11575	38530	70707
	478	41406	73022	13577	42500	72710
12	486	50506	68031	14472	22560	72217
	457	62402	71031	13273	12601	72224
	478	51406	73032	15179	42501	73220
18	486	31813	74011	13982	21501	72819
	457	21704	74031	12589	22600	75714
	478	40600	80011	15085	22600	77715

RESUMEN DE LAS OBSERVACIONES SINOPTICAS PRINCIPALES
MES DE MARZO DE 1958
Decena del 11 al 20

Día 11

00	486	03206	73010	13677	00900	72306
	457	20502	70011	13279	12670	77213
	478	00000	70001	14375	00900	73204
06	486	13605	68011	13871	12500	70813
	457	12002	70011	13575	12600	73711
	478	30000	70030	14572	22520	70712
12	486	23603	68052	15470	22530	70222
	457	11801	71030	14672	12600	78217
	478	22702	69021	16170	22605	68220
18	486	21810	74021	13883	22501	72724
	457	20206	74031	13284	12601	73720
	478	11108	80011	15186	12600	73722

Día 12

00	486	71403	72031	13678	38505	72311
	457	60905	74022	13579	38660	72213
	478	00904	73001	14378	00900	72206
06	486	40506	70012	14073	18560	72809
	457	11602	70011	13975	12600	73710
	478	40710	72030	14977	42400	72708
12	486	23606	70012	15472	12560	70319
	457	31704	74031	14175	26609	68110
	478	40805	73031	15478	42500	72214
18	486	31810	74021	15184	32500	72714
	457	30710	74012	14284	28670	75724
	478	30706	80012	16285	32500	77707

Día 13

00	486	01410	74001	13978	00900	72307
	457	01104	73001	11577	00900	72107
	478	01203	72001	14077	00900	72400
06	486	03606	69001	13569	00900	68718
	457	01406	71000	12573	00900	72710
	478	20710	72021	14577	22500	72709
12	486	43603	71012	15973	40830	70224
	457	31102	71030	13572	12602	70213
	478	40910	72032	15379	32530	73208
18	486	31408	74012	14983	22503	72813
	457	20913	73011	12982	22600	77717
	478	41008	82022	15984	22506	75708

Día 14

00	486	11406	74010	14978	12500	72307
	457	11106	70021	12977	12600	75107
	478	31005	72021	15978	32500	73210
06	486	53606	68038	14070	58500	70711
	457	61802	70030	13570	12608	68220
	478	31005	71012	15077	32500	75713
12	486	23606	69011	15371	22500	70221
	457	01602	70000	12273	00900	72713
	478	51410	73030	15878	52501	73218
18	486	61410	75022	14384	22506	72816
	457	30506	74012	11984	12621	73727
	478	51406	80031	15387	42560	77716

Día 15

00	486	31406	74011	14278	24502	72310
	457	11404	71012	12977	15600	75221
	478	21808	72021	14778	12520	73212
06	486	43603	71030	13577	42500	72815
	457	02602	70000	12272	00900	72813
	478	21810	71012	14576	22600	73714
12	486	13603	08424	14370	12500	70314
	457	02402	71000	12972	00900	68214
	478	32003	70030	14975	32500	73215
18	486	21810	70051	14084	21500	73715
	457	21105	74030	12982	12630	75706
	478	31408	80021	14787	32500	77715

Día 16

00	486	01403	70001	13578	00900	72308
	457	73602	70031	12979	75800	77210
	478	01802	70001	14277	00900	75212
06	486	23606	69010	13571	22500	70814
	457	61802	70028	12975	68400	73710
	478	01812	70000	14372	00900	70715
12	486	13606	68020	15369	12560	68218
	457	21802	72012	12973	22600	68207
	478	00000	71000	15978	00900	73220
18	486	62310	74031	13983	52501	73720
	457	30107	74012	12584	12651	73717
	478	31405	82031	14186	22506	77718

Día 17

00	486	11406	72012	13479	11500	73209
	457	70502	65602	13279	78500	76213
	478	80000	71001	14277	00900	75213
06	486	23604	68011	13972	22500	72807
	457	———	———	———	———	———
	478	40000	69130	14573	42500	72708
12	486	43602	03101	15472	22506	72318
	457	72302	70031	14273	48630	72113
	478	40000	70022	15771	32506	75832
18	486	61406	74032	13184	22578	75832
	457	73604	71018	14979	68560	73610
	478	41404	82022	15336	32506	77720

Día 18

00	486	21406	73132	14779	29500	73308
	457	82906	71802	14977	88500	73214
	478	41403	71132	15779	48500	73215
06	486	03606	70020	14971	00900	70713
	457	52202	68016	15273	58500	73711
	478	11008	71012	15878	12500	73713
12	486	13606	50052	15973	11500	72217
	457	32201	70021	14972	28670	72214
	478	51406	71031	16778	31510	73222
18	486	21410	74020	15085	22500	73819
	457	20910	74011	13582	22600	75724
	478	21106	80021	15987	11602	79719

Día 19

00	486	11410	74020	14379	11500	73308
	457	11208	70021	12279	12600	77214
	478	21106	71021	15179	22600	73206
06	486	21406	73011	14679	22500	72817
	457	01404	72000	12275	00900	70820
	478	21110	72031	15778	22500	73712
12	486	33602	69021	15473	32500	72316
	457	11308	74030	12273	10770	66103
	478	51410	72022	16379	52400	73220
18	486	51811	69051	14684	52500	73813
	457	03106	74000	10888	00900	79721
	478	51410	80032	15186	42520	77719

Día 20

00	486	41806	68031	13879	43500	73309
	457	00000	70000	09879	00900	77210
	478	01612	72001	14279	00900	75207
06	486	11406	73020	13678	11500	72814
	457	02002	71000	11973	00900	72400
	478	41812	73030	14378	42500	72716
12	486	33603	70030	14072	38500	70311
	457	01802	71000	12273	00900	70214
	478	21412	75021	14979	22505	72219
18	486	41810	74021	13485	42500	73819
	457	03607	74000	12284	00900	77813
	478	31608	80021	13786	32500	73720

RESUMEN DE LAS OBSERVACIONES SINOPTICAS PRINCIPALES
MES DE MARZO DE 1958
Decena del 21 al 31

Día 21						
00	486	11410	73011	12779	11500	72306
	457	11403	73011	10877	10730	72206
	478	11903	72011	12978	18500	73206
06	486	31806	74031	12377	38500	70711
	457	01401	70022	10872	00900	70811
	478	11408	73021	12678	11500	72714
12	486	83606	56401	14970	12508	64226
	457	62402	70030	12272	15608	70217
	478	40000	72031	14273	22506	68219
18	486	61810	74022	13684	22508	72718
	457	73610	72038	12981	58507	77712
	478	41705	80022	14186	12506	72718
Día 22						
00	486	81403	74022	14679	48526	72315
	457	83610	66616	14675	88500	73217
	478	61403	74022	15379	38509	72220
06	486	83606	71022	14975	68506	70806
	457	82201	74022	15673	88500	68703
	478	40000	70012	15170	42500	68710
12	486	83616	66606	17471	55670	68223
	457	83610	66602	17673	88500	72227
	478	60000	70032	17473	22570	72225
18	486	83613	68022	17979	85500	68818
	457	82403	68616	19670	88500	68807
	478	50215	75022	18282	32629	75400
Día 23						
00	486	83616	71022	17672	85500	68311
	457	81703	65616	19070	88500	68207
	478	60523	71022	17477	53570	72203
06	486	83613	69036	17468	85500	68812
	457	----	----	----	----	----
	478	40520	71020	17077	42500	72719
12	486	73610	70012	18069	15570	68213
	457	81504	66616	18672	88500	66210
	478	80720	73032	18678	48578	72221
18	486	71406	70252	16578	75500	72721
	457	81404	66616	17372	88500	72720
	478	70912	74022	19083	75701	----
Día 24						
00	486	73606	71032	16274	78500	72211
	457	80518	68216	16673	88500	72110
	478	70920	72032	17979	58570	73207
06	486	40906	71030	16373	48500	70812
	457	81505	66616	16373	88500	72710
	478	80920	73028	16275	88500	70724
12	486	83606	71032	16973	58570	72312
	457	71406	70156	16672	78500	70214
	478	30918	74012	17478	12500	72213
18	486	31410	74012	15485	28560	72721
	457	50713	74012	15682	32630	73813
	478	30812	78021	16685	30500	75719
Día 25						
00	486	20906	73021	15078	12620	72306
	457	31416	73011	13577	22630	72604
	478	50720	72132	15978	62570	73202
06	486	03606	69020	14071	00900	70717
	457	----	----	----	----	----
	478	51403	70022	14877	42570	75712
12	486	23606	70014	15172	12530	70219
	457	41102	70031	13572	38530	70213
	478	31206	74021	15680	32500	73211
18	486	31410	74021	13584	22505	72722
	457	30715	74021	11584	22670	77620
	478	31208	80021	14388	32500	75723
Día 26						
00	486	51406	74031	13479	58500	72311
	457	40906	71031	11279	32630	75207
	478	----	----	----	----	----
06	486	21406	74011	12778	22500	72712
	457	01802	78000	11272	00900	70710
	478	----	----	----	----	----
12	486	70903	69032	13574	58530	73212
	457	----	----	----	----	----
	478	----	----	----	----	----
18	486	31410	74012	12786	22530	73717
	457	20510	74031	10284	22600	77827
	478	41406	80031	13586	42500	79716
Día 27						
00	486	31410	73012	12580	32500	73315
	457	51505	73031	09177	12601	72213
	478	11810	73011	13379	11400	73208
06	486	41410	72021	12579	42500	73811
	457	02602	70001	10575	00900	63400
	478	01505	72000	13777	00900	12705
12	486	61406	73031	15079	48530	73227
	457	02402	71000	12275	00900	73224
	478	31608	75031	16161	22505	73229
18	486	51413	74031	12685	38505	72725
	457	13206	13011	09886	12600	79617
	478	11612	82021	14586	11600	73722
Día 28						
00	486	11813	73012	12679	11620	72304
	457	63401	70131	10581	68500	79214
	478	11815	73011	12979	11600	73202
06	486	02703	70010	12577	00900	75811
	457	12202	69016	10573	12600	73020
	478	41806	73031	13078	42400	72710
12	486	43603	70031	13474	48500	72319
	457	61201	70030	10873	12638	70210
	478	21703	73031	13180	21500	73208
18	486	41813	74012	12385	22605	73723
	457	63408	73018	11581	38630	75720
	478	----	----	----	----	----
Día 29						
00	486	83610	72031	13279	68570	72221
	457	80000	71032	12977	88500	75314
	478	----	----	----	----	----
06	486	83610	70032	13273	88500	72811
	457	----	----	----	----	----
	478	----	----	----	----	----
12	486	53606	72031	14475	15627	70317
	457	73403	72036	14275	78500	72223
	478	60403	73022	14779	42560	73213
18	486	61410	74022	13984	48530	72815
	457	73606	72022	14279	78500	73710
	478	50505	80012	14386	52500	77715
Día 30						
00	486	----	----	----	----	----
	457	83603	70022	14277	88500	73210
	478	30508	73021	14978	32500	72216
06	486	43606	70016	14273	40770	72707
	457	81802	66606	14673	88500	72803
	478	70518	73032	14577	42530	72702
12	486	20510	72031	16275	20730	70224
	457	53604	72012	15675	58500	70214
	478	50515	75022	16779	42560	72222
18	486	51406	74012	14484	48530	72822
	457	70911	74022	15231	68630	72817
	478	50715	81032	16174	42510	73717
Día 31						
00	486	70506	74032	14281	48530	68311
	457	81408	74032	13975	68314	----
	478	50915	74031	15777	42560	70207
06	486	03606	70001	15170	00900	68811
	457	41408	73031	14673	40730	68806
	478	00920	73001	15477	00900	22212
12	486	63606	74022	16374	60730	68319
	457	61408	73031	14975	60730	68320
	478	40910	72030	17079	21560	73221
18	486	21410	74021	15385	22500	72719
	457	10912	74030	12284	12600	77727
	478	21110	81021	15788	12520	72722

SERVICIO METEOROLOGICO NACIONAL
OBSERVACIONES DE VIENTOS EN ALTURA CON GLOBO PILOTO

MES DE MARZO DE 1958

Día 1
485 12481 0514 20619 0419 40116 PERDIDO EN NUBES BAJAS.
485 18431 0906 20505 0409 40404 0912 60914 0810 PERDIDO EN CU.

Día 2
485 12400 0714 20819 0917 40912 0912 61015 1018 81019 1021
99991 01124 21128 40920 61017 PERDIDO EN LA DISTANCIA.
485 18441 1321 21314 1009 40810 0610 60714 0915 81114 1116
99991 01121 11217 PERDIDO POR EXPLOSION.

Día 3
485 12481 0713 20915 1018 41018 1016 61013 1120 81222 1121
99991 01215 21219 41015 60915 81104 99992 00805 31509 51507
99993 00309 PERDIDO A DISTANCIA.
485 18441 1610 21217 1214 41113 1214 61317 1312 81419 1315
99991 01315 21113 41214 61009 81007 99992 01205 31406 51606
PERDIDO A DISTANCIA.

Día 4
485 12481 0309 20912 1115 41112 0910 60810 1110 81511 1610
99991 00618 21835 41520 61612 PERDIDO EN LAS NUBES.
485 18442 1412 21312 1207 41005 1104 PERDIDO POR EXPLOSION.

Día 5
485 12481 0608 20808 1009 40710 0512 60414 0314 80314 0218
99991 00218 PERDIDO EN ALTOS CUMULOS.
485 18441 1507 21006 0308 40309 0308 60707 0908 81705 3304
99991 03304 21312 41216 63618 83212 99992 02808 33115 53114
PERDIDO POR EXPLOSION.

Día 6
485 12481 0608 20710 0713 40715 0718 PERDIDO EN CUMULOS.
485 18441 0905 20309 0212 40213 0314 60512 PERDIDO EN CUMULOS.

Día 7
485 12400 0809 21012 1011 40710 0710 60710 1006 80705 0904
99991 01207 21807 42710 62412 83215 99992 03226 PERDIDO EN LAS NUBES.
485 18431 1610 21510 1208 41108 1107 61005 1804 82310 2207
99991 01811 PERDIDO POR EXPLOSION.

Día 8
485 12481 0504 21607 1703 41705 0503 63608 PERDIDO EN LAS NUBES.
485 18441 1513 21710 2005 42104 2003 62204 2510 82713 3111
99991 03013 23309 PERDIDO POR LAS NUBES.

Día 9
485 12400 1407 21506 1505 41505 2704 62603 PERDIDO EN LAS NUBES.
485 18441 1621 21622 1717 41709 PERDIDO EN CUMULOS.

Día 10
485 12400 1502 21407 1508 41605 1706 61806 PERDIDO EN CUMULOS.
485 18441 1516 21618 1709 42105 2404 62103 1805 81803 2402
99991 02406 22403 43005 63409 83422 PERDIDO EN LAS NUBES.

Día 11
485 12411 0306 20305 0508 40607 0506 60308 PERDIDO EN NUBES MEDIAS.
485 18441 1618 21516 0907 40112 0115 60117 0217 PERDIDO POR LA LUZ SOLAR

Día 12
485 12481 1513 20516 0517 40516 0419 60516 0615 PERDIDO EN CUMULOS.
485 18431 1308 20608 0410 40313 0418 60418 0416 PERD. POR EXPLOSION.

Día 13
485 12481 0405 20807 1110 41111 1111 61111 1115 PERDIDO EN AC.
485 18432 1409 21512 1308 41207 1106 PERDIDO POR EXPLOSION.

Día 14
485 12400 1206 21311 1210 41210 1408 61505 1506 81606 1707
99991 01604 PERDIDO POR LAS NUBES.
485 18431 1505 21504 1604 41404 1705 62012 1804 81710 PERDIDO EN NUBES.

SERVICIO METEOROLOGICO NACIONAL
OBSERVACIONES DE VIENTOS EN ALTURA CON GLOBO PILOTO

MES DE MARZO DE 1958

Día 15
485 12481 0404 21203 0202 43302 PERDIDO POR NEBLINA.
485 18441 1614 21718 1717 41718 PERDIDO EN GRANDES CU.
Día 16
485 12481 1105 21105 1406 41214 1211 61405 1108 81307 PERD. EN AC
485 18441 1710 21813 1813 41708 PERDIDO EN CU.
Día 17
485 12481 PIHE
485 18431 1407 21406 1304 41407 1607 81607 1707 81611 2006
99991 01910 22513 42514 PERDIDO POR LAS NUBES
Día 18
485 12400 0911 21112 1109 41206 1405 61512 1713 81813 1913
99991 02015 PERDIDO EN LAS NUBES
485 18431 1510 21313 1213 41212 1209 61509 1810 81812 1914
99991 01916 21812 42422 PERDIDO EN LAS NUBES.
Día 19
485 12400 1411 21414 1418 41515 1615 61519 1520 81720 1819
99991 02112 22511 42412 62612 82620 99992 02720 PERDIDO EN LA DISTANCIA
485 18441 1612 21616 1618 41621 PERDIDO EN CU.
Día 20
485 12431 1511 21512 1514 41615 PERDIDO EN CU.
485 18441 1508 21510 1514 41511 1513 61311 0907 PERDIDO EN LAS NUBES.
Día 21
485 12441 2806 21807 1710 41414 1413 61408 1305 82104 1604
99991 01805 PERDIDO EN AS.
485 18441 1407 21805 2304 42703 3402 63503 3402 82705 2708
99991 02710 PERDIDO EN NUBES MEDIAS.
Día 22
485 12441 PICO
485 18481 3616 20117 0217 40118 PERDIDO EN NUBES BAJAS.
Día 23
485 12481 3617 20625 0823 40820 0920 60920 PERDIDO EN LAS NUBES.
485 18481 PIRA
Día 24
485 12400 0613 20919 0920 40915 0814 PERDIDO EN CU.
485 18431 1316 21223 1219 40910 0712 60815 0913 81012 PERDIDO POR EXPLOSION.
Día 25
485 12481 1205 21313 1320 41318 1315 61313 1311 81310 1310
99991 01505 22508 42409 62510 PERDIDO EN AC.
485 18431 1611 21511 1512 41410 1209 61408 1410 81512 1510
99991 01908 22608 42618 62615 82720 PERDIDO POR EXPLOSION
Día 26
485 12481 1319 21416 1418 41513 1510 61509 PERDIDO EN NUBES.
485 18441 1419 21522 1626 41523 PERDIDO EN CUMULOS.
Día 27
485 12441 1510 21511 1608 41807 1706 62415 2410 PERDIDO EN NUBES BAJAS.
485 18431 1517 21517 1510 42309 2107 61406 0907 PERDIDO POR EXPLOSION.
Día 28
485 12400 2008 21912 1811 41709 1707 62705 2807 PERDIDO EN NUBES.
485 18442 1816 21814 1910 42012 2211 PERDIDO EN LAS NUBES.
Día 29
485 12481 0117 20118 0115 40314 0507 60617 1802 82109 2506
99991 02505 PERDIDO POR LA LUZ SOLAR.
485 18441 1106 20504 0307 PERDIDO EN GRANDES CUMULOS.
Día 30
485 12481 0317 20319 0219 43620 3414 63409 3407 80110 0115
99991 23510 PERDIDO EN LAS NUBES.

SERVICIO METEOROLOGICO NACIONAL
OBSERVACIONES DE VIENTOS EN ALTURA CON GLOBO PILOTO

MES DE MARZO DE 1958.

Día 30
485 18411 3606 20304 0408 40608 0905 61304 PERDIDO EN LAS NUBES
Día 31
485 12481 0813 21015 1210 41312 1413 61615 1815 82220 PERDIDO EN ACU
485 18442 1408 21714 1411 41514 1613 61513 1416 81613 2007 99991 01518 21403 42602 62905 83017 99992 03122 PERDIDO POR EXPLOSION

REPUBLICA DOMINICANA

SECRETARIA DE ESTADO DE LAS FUERZAS ARMADAS
SERVICIO METEOROLOGICO NACIONAL

BOLETIN MENSUAL

CLIMATOLOGICO

ABRIL 1958

LIBRARY
AUG 12 1958
WEATHER BUREAU

PUBLICADO POR LA OFICINA CENTRAL
DEL SERVICIO METEOROLOGICO NACIONAL
CIUDAD TRUJILLO, D. N.

REPUBLICA DOMINICANA

S E R V I C I O M E T E O R O L O G I C O N A C I O N A L

I N D I C E

Informe del Tiempo Correspondiente 1

Datos Climatológicos de la República Dominicana.....2

Gráfico del Teimpo en Ciudad Trujillo 7

Gráfico de Temperatura y Lluvia en estaciones seleccionadas 8

Observaciones Sinópticas principales 9

Observaciones de Vientos en Altura con Globo Piloto 12

REPUBLICA DOMINICANA

SERVICIO METEOROLOGICO NACIONAL

INFORME DEL TIEMPO CORRESPONDIENTE AL MES DE ABRIL DE 1958

PRESIONES: Los promedios mensuales han sido los siguientes: Ciudad Trujillo 761.1 mm., normal. En San Cristóbal 761.1 mm., normal. En Puerto Plata 760.7 mm., normal. Cabo Engaño 761.5 mm., normal.

TEMPERATURAS: Se ha experimentado un pequeño aumento de temperatura en casi la totalidad de las Estaciones de la red Meteorológica, principalmente en aquellas situadas en las regiones Norte y Sudeste. Una temperatura Máxima absoluta de 39.0°C. se registró en San Francisco de Macorís, Valverde y Bánica, mientras que la Mínima absoluta de 6.0°C. ocurrió en Constanza.

LLUVIAS: Solamente en las regiones Oeste y Sudoeste las precipitaciones fueron normales; en las demás regiones fueron muy inferiores a sus normales correspondientes, sobre todo en la región Norte en donde apenas se registró un promedio de 30 milimetros. La mayor precipitación mensual ocurrió en San Juan de la Maguana, siendo de 259.1 mm., en 12 días de lluvia.

HUMEDAD RELATIVA: Las registradas en Ciudad Trujillo fueron de 83.6%, la más alta durante el mes, y 64.6% la más baja, como promedios diario, y 77.7% como promedio mensual. En San Cristóbal, Puerto Plata y Cabo Engaño se registraron como promedios mensuales 72.7%, 82.5% y 81.3% respectivamente.

VIENTOS: En Ciudad Trujillo durante este mes el promedio de velocidad fué de 13.3 Kms. por hora, y las frecuencias de direcciones fueron las siguientes: Del Norte 30%, Nordeste 25%, Este 4%, Sudeste 27%, Sur 1%, Sudoeste 8%, Oeste 4% y Noroeste 1%. La mayor velocidad fué registrada el día 17, siendo de 48 Kms. por hora del Sudoeste. En San Cristóbal predominaron los vientos del Sudeste, con una velocidad Máxima de 48 Kms. por hora del Sur, registrada el día 17. En Puerto Plata el viento predominante fué también del Sudeste, con una velocidad Máxima de 34 Kms. por hora del Este-Sudeste registrada el día 20. En Cabo Engaño prevalecieron los vientos del Este.

INSOLACION: En San Cristóbal se registraron 236 horas y 15 minutos de sol durante este mes.

NUBOSIDAD: La nubosidad ha sido considerable en la mayor parte del país. En Ciudad Trujillo se registraron 5 días claros, 18 seminublados y 7 nublados. En San Cristóbal, 1 claro, 23 seminublados y 6 nublados. En Puerto Plata, 11 claros, 12 seminublados y 7 nublados. En Cabo Engaño, 6 claros, 21 seminublados y 3 nublados.

TORMENTAS: No se registraron tormentas durante este mes.

JUAN BAUTISTA CAMBIASO V.,
Director General
Servicio Meteorológico Nacional.-

CIUDAD TRUJILLO, D.N.
MAYO DE 1958.-

JBCV/lpt.-

REPUBLICA DOMINICANA

SERVICIO METEOROLOGICO NACIONAL

DATOS CLIMATOLOGICOS DE LA REPUBLICA DOMINICANA, CORRESPONDIENTE AL MES DE ABRIL DE 1958

REGIONES	LATITUD NORTE	LONGITUD OESTE	TEMPERATURAS PROMEDIOS MENSUALES MAX.	MIN.	MED.	LLUVIAS (M.M.)	DIAS
REGION SURESTE							
CIUDAD TRUJILLO	18 27	69 53	31.5	22.3	26.9	8.8	6
EST. AEROPUERTO			31.2	22.7	26.9	18.5	5
UNIVERSIDAD			32.1	24.7	28.4	11.4	5
BAYAGUANA			33.6	23.8	28.7	80.6	8
CABO ENGAÑO	18 37	68 14	30.8	24.6	27.7	20.3	4
HATO MAYOR	18 45	69 15	34.2	20.9	27.5	25.4	3
HIGUEY			30.8	24.5	27.7	32.0	5
ING. ANGELINA							
Batey Amelia						80.0	
" Atilano #1						193.5	
" Atilano #2						114.3	
" Central						71.9	
" Constancia						86.4	
" Higuamo #2						26.2	
" Higuamo #3						23.1	
" Moruno						11.4	
" San Juan Bta						82.5	
" San Felipe						71.4	
" Santo Angel						69.1	
" Transportador						27.4	
Col. Laura						91.9	
ING. BOCA CHICA							
Batey Babilonia						144.8	8
" Brujuelas						132.1	6
" Central						9.1	1
" Conejo						110.2	7
" Gautier						38.1	4
" Guayabal						161.3	4
" Hato Viejo #2						111.5	6
" Hato Viejo #3						91.4	6
" Jube						16.5	3
" La Cruz						130.8	6
" Mamey						141.0	6
" Mula						39.4	2
" San Isidro						70.9	16
" Tumba						25.4	3
" Victorina						138.4	7
ING. CAEY							
Batey Atilano S.J.						121.9	
" Central						83.3	
" Campo Abajo						70.6	
" Campo Arriba						89.2	
" Catalina						30.5	
" Las Mercedes						55.9	
" Laura Amelia						89.2	
" Ocoa						55.9	
" Pizarrete						38.1	
" San José						28.4	
ING. CAMAREY							
Batey Básima						52.1	7
" Central						172.0	11
" Hormigo						153.7	6

REGIONES	LATITUD NORTE	LONGITUD OESTE	TEMPERATURAS PROMEDIOS MENSUALES MAX.	MIN.	MED.	LLUVIAS (M.M.)	DIAS
Batey Km. 55						147,6	10
" Km. 59						248.4	12
" Km. 63						212.1	8
" Maimón						150.6	6
" Piedra Blanca						141.5	5
ING. CONSUELO						38.1	5
" CRISTOBAL COLON			29.3	23.3	26.3	71.6	6
" CENTRAL OZAMA							
Batey Central						48.3	3
" Ceyba						38.1	5
" Chirino						35.1	4
" El Dean						73.7	4
" Mata Indios						81.3	3
" Mata Mamón						61.0	4
" Reventón						25.1	5
" San Joaquín						20.6	3
" Tosa						17.8	3
" Yabacao						27.1	6
ING. PORVENIR							
Batey Central						122.4	8
" Cumayaza						90.9	7
" El Soco						119.4	8
" Esperanza						39.6	8
" Eureka						113.0	6
" Jagual						124.0	7
" Los Arados						52.1	6
" Monte Cumayaza						83.3	5
" Monte Km 10						80.0	6
" Olivari #1						58.4	6
" Olivari #2						88.9	8
" Pico Blanco						166.4	8
" Porvenir						32.3	8
" Regajo						112.0	6
ING. QUISQUEYA						65.0	3
ING. CENTRAL RIO MAIMA							
Batey Antoncí						86.4	6
" Ara						81.3	6
" Arenoso						62.2	8
" Aserradero						69.8	8
" Altagracia						59.7	5
" Bermejo						143.8	8
" Carmona						119.4	6
" Cabeza de Toro						29.2	7
" Cojobal						90.2	9
" Doña Maria						115.6	8
" Enriquillo						82.5	8
" Frias						91.4	6
" Gonzalo						61.0	6
" Guanuma						44.4	6
" Loyo de Pum						74.9	6
" Juan Sanchez						115.6	7
" La Duquesa						2.5	2
" Las Charcas						83.8	8
" Los Jovillos						35.8	5
" Los Macos						31.7	7
" Nuevo						125.7	9
" Payabo						90.2	5
" Rincón Claro						81.3	9
" Santa Ana						55.9	7
" San Pedro						222.2	11
" San Antonio						107.9	6
" Sabana Larga						71.1	9

REGIONES	LATITUD NORTE	LONGITUD OESTE	TEMPERATURAS PROMEDIOS MENSUALES MAX.	MIN.	MED.	LLUVIAS (M.M.)	DIAS
Batey Taranas						69.8	6
" Zapote						95.2	8
I.G. CENTRAL ROMANA							
Batey Bermejo						33.3	5
" Benerito						73.7	3
" Cacata						64.0	4
" Cajuil						21.6	3
" Campiña						65.0	6
" Campo Alegre						66.3	3
" Concho Primo						68.6	7
" Cuya Norte						39.1	3
" C. Nuevo						00.0	0
" Clavón Abajo						17.3	2
" Espinillo						64.8	4
" Estante Alto						00.0	0
" Gina						18.0	4
" Goico						18.3	4
" Guaytabón						59.2	4
" Guanábanas						68.6	9
" Guymate						39.6	8
" Guazabo						31.2	4
" Guerrero						29.7	5
" Higueral						84.3	5
" La Guázuma						16.5	3
" La Luisa						83.1	4
" La Mora						63.5	5
" La Noria						53.0	4
" Las Cejas						14.0	3
" Los Indios						5.1	1
" Los Higos						89.9	5
" Magdalena						31.7	3
" Maragua						25.4	4
" Mosquitos						51.1	3
" Mercedes						22.9	3
" Nigua						10.2	3
" Nuevo Aletón						152.9	4
" Palo Bonito						84.3	6
" P. Nuevo						38.1	5
" Pintado 105						26.2	5
" Pintado 108						24.6	4
" Ramón Gordo						37.3	5
" Ramón Viejo						64.3	4
" Sabana						36.3	7
" Salado						36.3	5
" San J. B. Aires						36.6	2
" Santa Clara						15.2	2
" San Germán						00.0	0
" Santa Lucia						40.6	3
" Santa Rosa						20.6	4
I.G. SANTA FE							
Batey Alemán						72.1	8
" Altagracia						67.3	5
" Amador						168.9	9
" Americana						111.3	4
" Arroyo Lucas						157.5	6
" Baragueyano						91.4	6
" Bejucal						130.3	8
" Bobadilla						40 .6	3
" Cabeza de Toro						138.9	8
" Campi a						77.5	5
" Central						76.7	8
" Concho Primo						131.6	8
" Copey						26.7	5
" Diego						94.0	9

REGIONES	LATITUD NORTE	LONGITUD OESTE	TEMPERATURAS PROMEDIOS MENSUALES MAX.	MIN.	MED.	LLUVIAS (M.M.)	DIAS
Batey El Higo						142.5	5
" Guayacanes						81.8	7
" Guanabánas						63.5	6
" Guazaba						71.1	6
" Higueyana						66.0	6
" Inocencia						51.1	5
" Jabilla Gorda						53.6	4
" La Balsa						86.4	4
" La Cubana						92.5	7
" La Gina						148.3	6
" Lechugas						69.6	5
" Lima						68.6	4
" Marchena						73.7	5
" Monte Cristy						12.2	7
" Riñones						59.2	6
" Regajo						33.0	4
" Solano						147.3	7
LA ROMANA	18 24	68 57	32.9	22.6	27.7	21.2	7
LOS LLANOS							
MONTE PLATA	18 48	69 46				23.6	6
SAN CRISTOBAL	18 24	70 06	32.0	21.5	26.7	49.7	10
SAN PEDRO DE MACORIS	18 25	69 19	32.1	23.3	27.7	15.2	2
PUNTA CAUCEDO			31.3	21.6	26.5	31.6	5
SEYBO	18 45	69 01	34.4	21.6	28.0	19.2	5
VILLA ALTAGRACIA			32.4	22.2	27.3	119.1	12
YAMASA			32.4	19.9	22.5	91.0	7
REGION NORESTE							
BEVICOS	19 00	69 58	32.1	21.2	26.7	100.0	8
COTUI	19 03	70 08	34.3	21.4	27.9	90.0	7
ESC. AGRIC. S.J. BOSCO	19 23	70 31	31.2	21.5	26.3	39.4	5
LA VEGA	19 13	70 31	34.8	17.2	26.0	167.0	4
MICHES			31.0	16.2	23.6	16.2	3
MONSEÑOR NOUEL	18 56	70 24	32.5	20.1	26.3	130.6	11
PIMENTEL	19 10	70 06	33.5	22.9	28.2	100.0	8
SABANA DE LA MAR	19 03	69 22	30.4	21.8	26.1	208.9	9
SALCEDO	19 32	70 24	31.9	22.3	27.1	79.5	9
SAMANA	19 12	69 19	30.9	23.1	27.0	69.0	5
SANCHEZ			32.5	14.4	23.5	37.9	12
SAN FCO. DE MACORIS			32.6	22.4	27.5	94.2	9
VILLAS RIVAS			30.8	23.5	27.1	84.6	8
REGION SUROESTE							
AZUA	17 27	70 48	30.8	22.2	26.5	6.2	2
BANI			33.7	22.7	28.1	46.3	3
BARAHONA	18 12	71 04	31.0	26.3	28.7	76.8	12
CABRAL						0.5	2
CONSTANZA			22.7	9.6	16.1	2.5	1
LA ESTANCIA #1						13.2	2
" " #2						22.1	2
" " #3						25.9	2
" " #4						14.3	2
" " #6						28.7	3
PADRE LAS CASAS						12.7	4
PEDERNALES						70.4	1
POLO			28.1	17.2	22.7	104.5	14
RANCHO ARRIBA						64.5	7
SAN JOSE DE OCOA	18 32	70 30	27.0	16.7	21.9	124.2	10
S.J. DE LA MAGUANA	18 43	71 13	32.3	20.0	26.1	259.1	12

REGIONES	LATITUD NORTE	LONGITUD OESTE	TEMPERATURAS PROMEDIOS MENSUALES MAX.	MIN.	MED.	LLUVIAS (M.M.)	DIAS
REGION NOROESTE							
BAZABON						66.8	5
GRANADA COMPANY							
Higuero						00.0	00
Jaram						00.0	0
Isabel						00.0	0
Julian						0.3	1
La Cruz						4.3	3
Madre						00.0	0
Maguaca						1.3	1
Puerto Libertador						4.3	1
Sanita						00.0	0
Valterio						00.0	0
JARABACOA	19 06	70 37	30.3	17.1	23.7	84.4	10
MONCION	19 25	71 09	32.2	16.9	24.5	46.5	5
MONTE CRISTY	19 51	71 39	33.6	23.5	28.5	3.6	1
S.JOSE DE LAS MATAS			32.3	17.2	24.7	34.9	7
SALTO DE JIMENOA						98.6	9
SANTIAGO	19 26	70 42	31.8	22.9	27.3	19.9	5
SANTIAGO RODRIGUEZ	19 29	71 21				142.0	3
VALVERDE	19 34	71 04	36.5	21.3	28.9	14.2	2
VILLA ISABEL			33.3	18.2	25.7	25.0	3
REGION NORTE							
PUERTO PLATA	19 41	70 40	30.1	22.7	26.4	16.5	7
ALTAMIRA			32.4	19.9	26.1	17.4	2
CABRERA	19 37	69 53				89.5	9
GASPAR HERNANDEZ						2.1	8
LIBERT			32.3	19.6	25.9	5.3	2
INGENIO AMISTAD						0.0	0
Batey Saballo						7.6	1
ING. MONTE LLANO						14.0	2
Batey Atollador						0.0	0
" Caraballo						10.2	2
" Mozorví						0.0	0
JULIA MOLINA						31.0	5
LOPERON			32.1	20.4	26.3	2.5	2
RIO SAN JUAN						18.0	3
YASICA			25.9	22.1	24.0	57.3	7
REGION OESTE							
BANICA			33.7	18.6	26.1	141.4	5
EL CERCADO						204.0	6
ELIAS PINAS						127.1	8
HONDO VALLE			30.3	15.2	22.7	108.5	5
LAS MATAS DE FARFAN						124.3	8
JIMANI			31.7	21.8	26.7	57.6	6
NEIBA						3.0	3
PUERTO ESCONDIDO			33.1	15.6	24.3	16.0	1
RESTAURACION						84.6	4

JUAN BAUTISTA CABRAL V.,
Director General
Servicio Meteorológico Nacional

CIUDAD TRUJILLO, D.N.
MES DE ABRIL DE 1958.

JBCV/lpt.

SERVICIO METEOROLOGICO NACIONAL

GRAFICO DEL TIEMPO EN CIUDAD TRUJILLO-MES DE ABRIL DE 1958

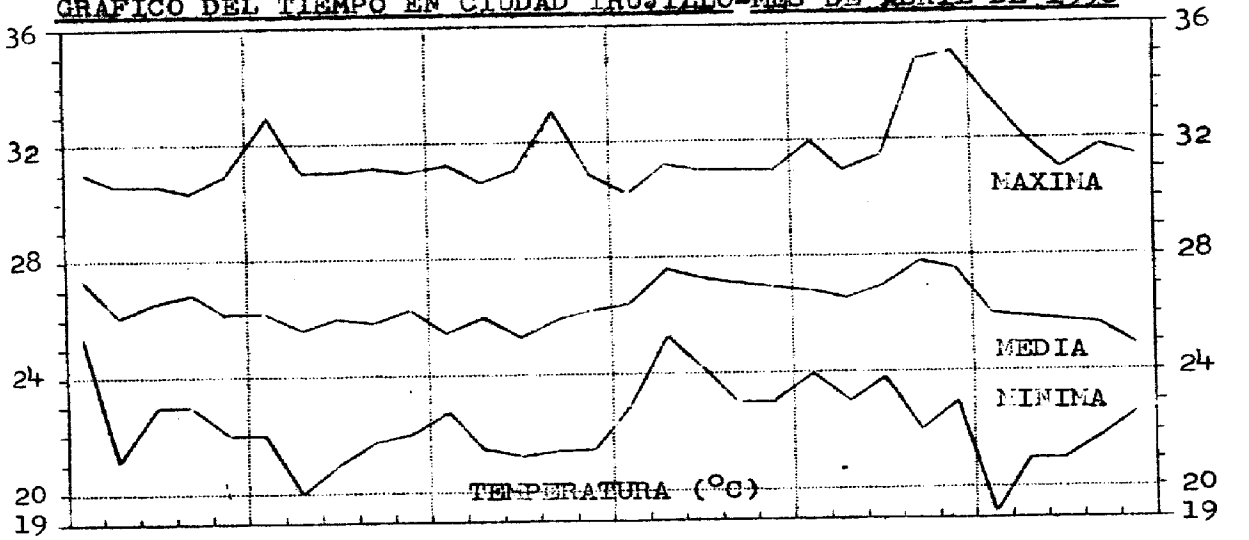

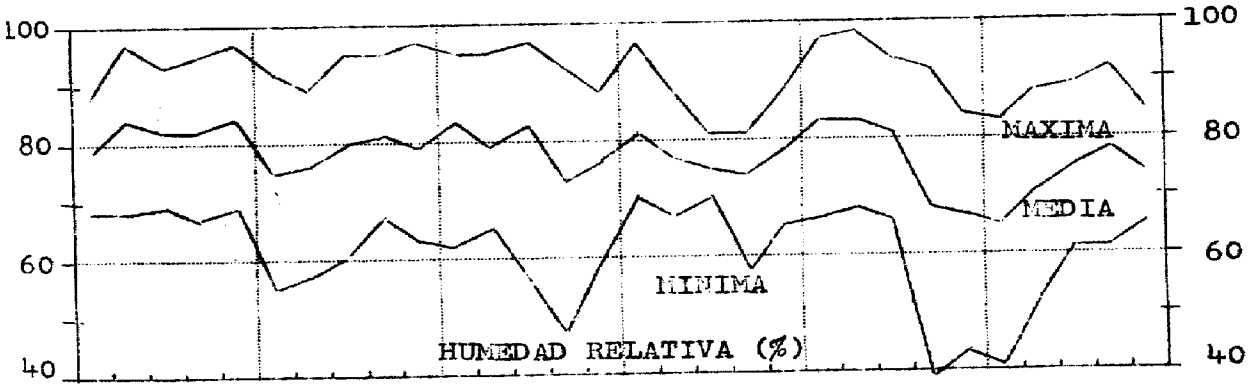

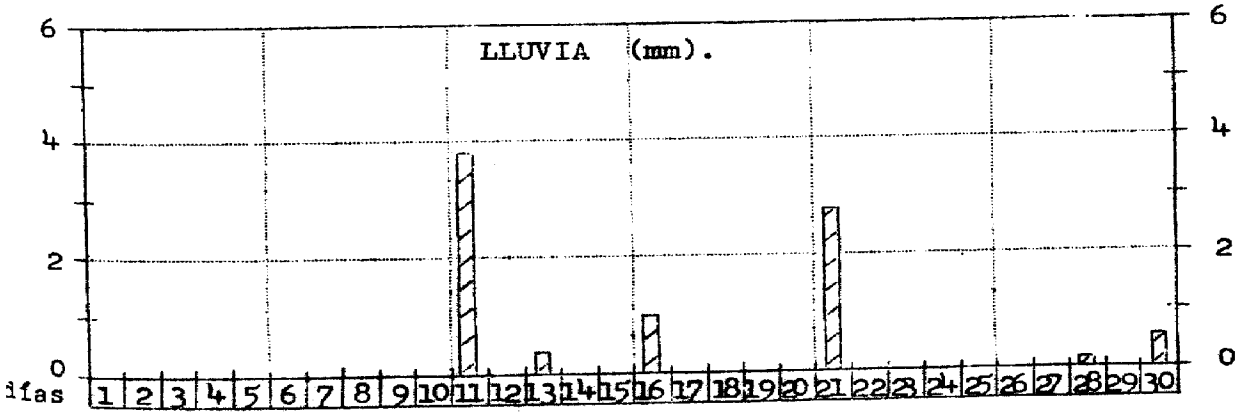

ROSAS DE FRECUENCIA DE LAS VARIACIONES DEL VIENTO

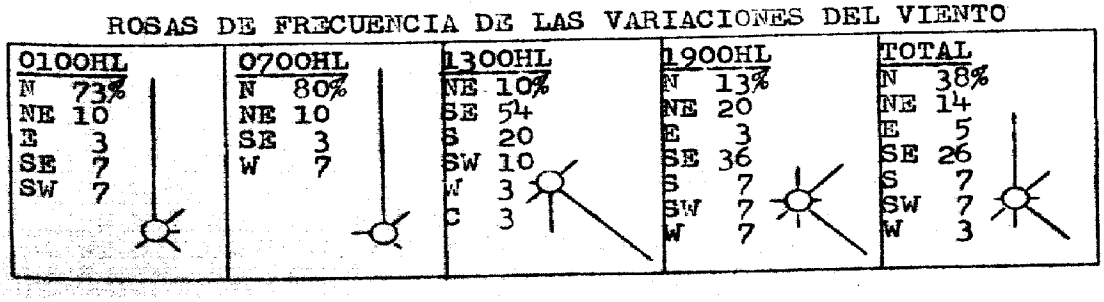

SERVICIO METEOROLOGICO NACIONAL
ABRIL 1958

GRAFICO DE TEMPERATURA Y LLUVIA EN ESTACIONES SELECCIONADAS

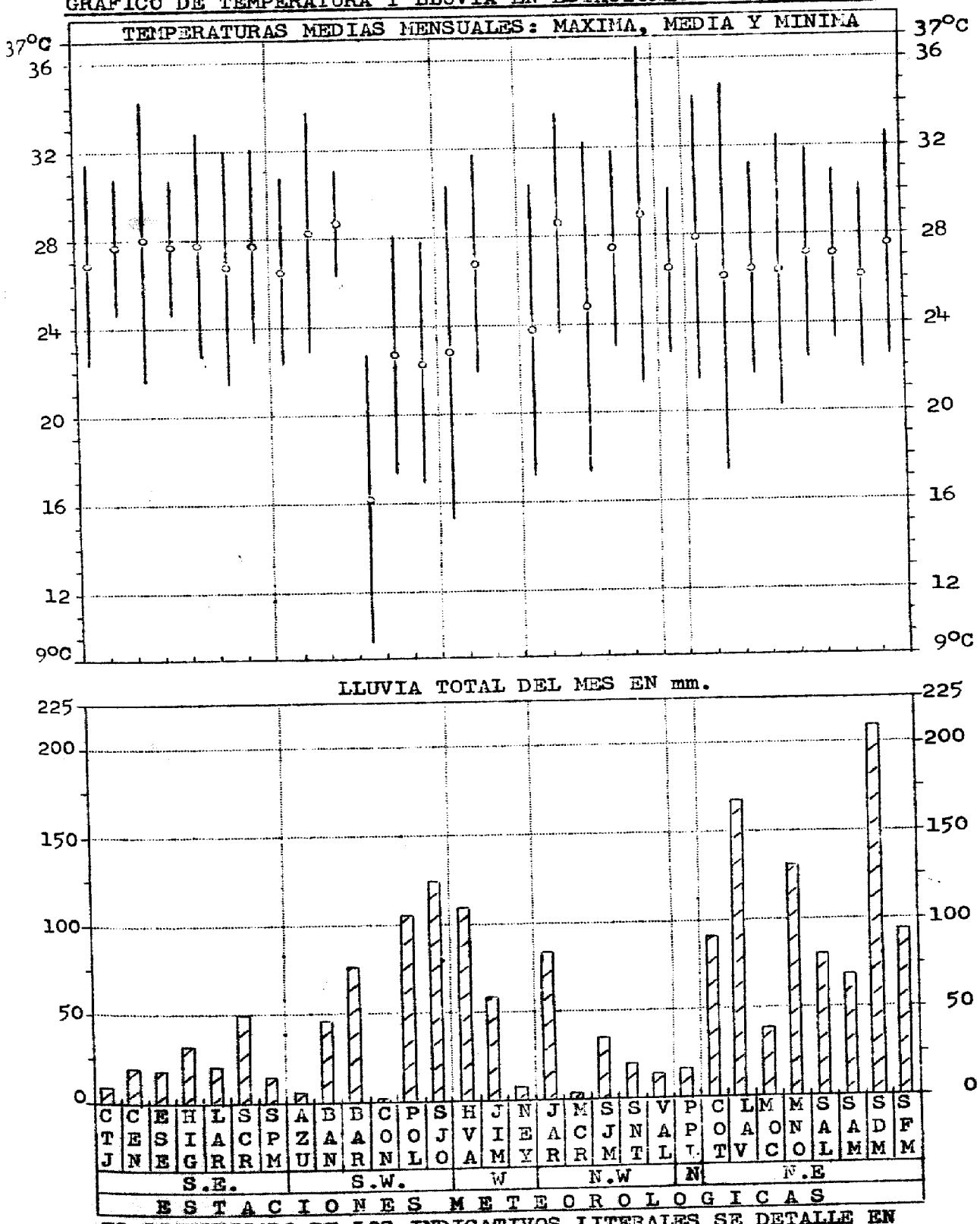

EL SIGNIFICADO DE LOS INDICATIVOS LITERALES SE DETALLE EN LA PAGINA SIGUIENTE.

REGION SURESTE

CTJ - Ciudad Trujillo
CEN - Cabo Engaño
ESE - El Seibo
HIG - Higüey
LAR - La Romana
SCR - San Cristóbal
SPM - San P. de Macorís

REGION SUROESTE

AZU - Azua
BAN - Baní
BAR - Barahona
CON - Constanza
POL - Polo-Barahona
SJO - San José de Ocoa

REGION OESTE

HVA - Hondo Valle
JIM - Jimaní
NEY - Neyba

REGION NORTE

PPL- Puerto Plata

REGION NOROESTE

JAR - Jarabacoa
MCR - Montecristi
SJM - San José de las M.
SNT - Santiago
VAL - Valverde

REGION NORESTE

COT - Cotuí
LAV - La Vega
MOC - Moca
MNO - Monseñor Nouel
SAL - Salcedo
SAM - Samaná
SDM - Sabana de la Mar
SFM - San Fco. de Mrís.

RESUMEN DE LAS OBSERVACIONES SINOPTICAS PRINCIPALES
MES DE ABRIL DE 1958
Decena del 1 al 10

	Día 1					
00	486	41410	72031	15380	42500	73310
	457	01410	71000	11579	00900	77313
	478	-----	-----	-----	-----	-----
06	486	31406	71011	14780	23505	73312
	457	00000	69002	12975	00900	73706
	478	51404	70031	14978	53400	75710
12	486	41406	74031	16280	48500	73226
	457	31801	71030	13975	12608	73217
	478	31405	72030	15980	32500	75216
18	486	21413	74011	15986	22500	73715
	457	13608	74011	14684	12600	73710
	478	21403	80011	16187	22500	76710
	Día 2					
00	486	31806	73031	15530	15630	73311
	457	51802	71031	14679	12658	73214
	478	11804	71011	16179	11700	77207
06	486	43606	68012	15373	42500	73816
	457	80000	71032	14277	6[illegible]630	75817
	478	01406	71000	16278	00900	75705
12	486	53603	60401	16574	32522	73316
	457	11404	73012	14277	12600	72313
	478	41400	71031	16679	11704	75209
18	486	51806	74012	15386	32505	73717
	457	33607	74030	13286	22601	79720
	478	21708	80012	14987	22600	75725
	Día 3					
00	486	21406	74011	14079	11520	73309
	457	83603	72152	14681	88500	75213
	478	00000	31001	14578	00900	75215
06	486	20506	70011	14674	20830	72709
	457	42403	69012	14275	42600	73814
	478	00000	7000x	14977	00900	75709
12	486	70504	71022	15478	70830	73215
	457	11803	72028	13977	22600	73210
	478	40000	69034	15373	42500	72221
18	486	11810	74051	12686	12500	75728
	457	10506	74011	11985	12600	77733
	478	41403	80022	13387	42500	77725
	Día 4					
00	486	41806	74030	11780	48500	73304
	457	70512	72032	11979	48603	77211
	478	21803	72021	12180	22500	75206
06	486	73606	70022	12777	78500	75805
	457	71802	66028	11977	48530	75706
	478	-----	-----	-----	-----	-----
12	486	20503	70012	13677	12505	75311
	457	21802	71012	11975	22600	73211
	478	51802	70038	14177	32562	75215
18	486	11808	74011	13286	11500	73715
	457	63614	74031	12284	58630	77707
	478	21610	81021	13488	12560	79713
	Día 5					
00	486	52206	74030	11981	58500	73305
	457	80603	71031	11581	68660	75310
	478	01803	70001	12579	00900	77206
06	486	33603	70012	12976	32500	73805
	457	21802	70012	11977	12636	73713
	478	40000	69030	13073	12570	72707
12	486	13606	70030	14076	12500	73319
	457	11802	71030	12575	11500	72210
	478	30000	68031	14375	12522	72220
18	486	21813	74021	13286	22500	73817
	457	10506	73021	13584	12600	79807
	478	21106	80021	14586	12560	79709

	Día 6					
00	486	61506	72031	13881	45660	73313
	457	11403	73021	13979	11500	72317
	478	2200x	72021	14178	12570	73210
06	486	03606	72002	14675	00900	70812
	457	01802	71001	14673	00900	72710
	478	40520	73031	14679	42400	73711
12	486	13605	73021	15975	12500	70316
	457	31404	73030	14977	32600	72210
	478	30510	75012	15780	32500	72211
18	486	31410	74012	13586	22500	72730
	457	20912	74021	12982	22600	72730
	478	30710	80021	14686	32500	73726
	Día 7					
00	486	41410	74031	12781	28530	73313
	457	01404	72000	12575	00900	72210
06	478	-----	-----	-----	-----	-----
06	486	23606	71031	14370	20850	68404
	457	01802	72000	14273	00900	68400
	478	10710	75012	14378	12500	7271x
12	486	13686	74038	15373	10660	68314
	457	10604	74030	14275	12606	68208
	478	40810	75022	15380	42500	73211
18	486	81806	74031	14085	28570	68713
	457	00816	74000	12282	00900	72720
	478	41010	80022	14787	42500	75712
	Día 8					
00	486	21408	74012	12980	22500	73403
	457	01410	73000	11579	00900	73203
	478	20908	73021	14180	28600	73207
06	486	20906	71012	13173	22500	72812
	457	01404	71000	11573	00900	72707
	478	51003	71030	13779	32530	77712
12	486	43606	70030	15473	42500	72223
	457	11405	74030	14275	15600	70227
	478	21406	73012	15781	22600	75222
18	486	11413	74011	14786	12500	72716
	457	30510	74031	13984	32630	77710
	478	21106	82011	15588	22600	75719
	Día 9					
00	486	21403	74031	14380	25670	73204
	457	51213	73022	13979	25663	73210
	478	20906	72021	15180	12620	75205
06	486	33603	71030	15474	28530	72807
	457	01504	70010	14275	00900	72807
	478	40712	71031	15579	42400	77710
12	486	13603	73030	15976	12500	70313
	457	11405	73030	14977	10730	72214
	478	31108	72030	16381	32500	75213
18	486	21411	74011	14986	22500	73721
	457	10915	74011	14284	12600	77717
	478	20910	80021	15986	32500	79720
	Día 10					
00	486	33603	74011	15078	25670	72211
	457	71214	73031	14979	58560	73220
	478	60915	71032	15780	33570	75206
06	486	03606	69001	15173	00900	72711
	457	11404	71011	14275	12600	73710
	478	20920	71012	15579	21600	75712
12	486	40506	71031	16275	33560	73222
	457	91403	74031	14677	16630	72717
	478	01008	74000	162x8	00900	73213
18	486	31410	74031	14386	38500	73727
	457	70915	74031	12982	22630	75717
	478	20910	80021	15188	22500	75720

RESUMEN DE LAS OBSERVACIONES SINOPTICAS PRINCIPALES
MES DE ABRIL DE 1958
Decena del 11 al 20

	Día 11					
00	486	31410	74011	15081	22570	72316
	457	21406	74012	13579	20730	72313
	478	30910	73031	15780	32500	73214
06	486	43606	70031	15773	48500	72706
	457	11504	70030	14975	15600	73007
	478	61010	69606	15677	42560	6102x
12	486	73606	74031	17677	70830	70219
	457	11406	74021	16977	12600	70220
	478	50810	72022	17580	32560	75213
18	486	70000	70616	15877	65560	75717
	457	20714	74021	15284	22600	75721
	478	30912	80012	17385	32500	77719
	Día 12					
00	486	71408	73032	15080	78500	73308
	457	01415	73001	14277	00900	72307
	478	31010	74021	16278	32500	72208
06	486	03606	70000	15072	00900	70812
	457	71405	73140	14675	78600	70706
	478	31010	73021	15578	32500	72714
12	486	23606	72030	16375	12570	70319
	457	10506	74011	15277	12600	70213
	478	30915	75021	16781	00730	73212
18	486	21410	74011	15485	22500	72815
	457	10713	74021	14284	12600	73717
	478	10910	80021	16287	12600	75709
	Día 13					
00	486	41406	72031	15880	38570	73312
	457	10910	71021	14979	11500	73214
	478	10918	73021	16380	18600	73212
06	486	00505	69018	15772	00900	72810
	457	01505	72000	15675	00900	70713
	478	10918	72021	16269	12600	73709
12	486	23606	71030	17275	12560	72219
	457	21505	73030	16977	15660	72220
	478	50912	73012	14779	12530	73216
18	486	71413	75162	15384	75500	72722
	457	20811	74011	15284	22600	77824
	478	40910	80012	16586	42500	77717
	Día 14					
00	486	20906	73016	15879	24600	73212
	457	01411	72001	15279	00900	73210
	478	20820	72021	15979	28500	73210
06	486	43603	70031	16572	25630	71705
	457	-----	-----	-----	-----	-----
	478	20915	72021	16678	22500	73705
12	486	33606	73031	17876	22620	70219
	457	41510	74031	17677	38630	72120
	478	30815	80031	17880	32550	70212
18	486	51406	74031	15886	42505	68724
	457	10912	74012	16382	12600	75817
	478	50910	80022	16187	32530	73715
	Día 15					
00	486	20510	74011	15479	12520	63311
	457	01510	72000	15677	00900	72314
	478	20708	73021	16679	28500	63209
06	486	13606	72030	15471	10850	66708
	457	01404	71000	15273	00900	72711
	478	40920	73031	15478	42600	72716
12	486	73606	74031	16575	78030	68211
	457	21402	24030	15275	12608	70310
	478	20908	75012	16280	22600	73208
18	486	32310	74012	15086	22500	72721
	457	50911	74031	13581	58600	73728
	478	40910	80031	15386	42600	77725

	Día 16					
00	486	71410	74031	14780	78500	73216
	457	21312	73012	13579	12610	73313
	478	60910	72022	15879	48470	63215
06	486	51406	72251	13979	58500	73720
	457	01502	73000	11975	00900	70823
	478	21010	71012	14978	28500	75718
12	486	82702	70612	15373	88500	72221
	457	70904	73030	12977	38606	72214
	478	41410	73031	14981	42500	75208
18	486	63210	74022	13285	38576	73722
	457	60906	74012	09886	48670	77731
	478	41706	80022	13389	32606	77718
	Día 17					
00	486	43210	74012	12380	28506	73304
	457	62708	72022	09181	58660	75206
	478	31806	73017	13079	18606	73211
06	486	32313	74030	11380	38500	73810
	457	02402	73000	08175	00900	73810
	478	21806	71021	12178	22600	73716
12	486	62710	71600	11778	68500	73313
	457	23602	73030	08177	22600	72306
	478	21806	75012	12082	22600	75205
18	486	42419	74031	11086	32506	73717
	457	63215	72032	09181	68500	75400
	478	41913	82031	11192	42600	77715
	Día 18					
00	486	42716	72011	10081	22626	73308
	457	80000	69026	09175	88500	73210
	478	01912	71002	10580	00900	75210
06	486	22416	74021	10380	11560	73814
	457	83202	73026	09575	88500	70707
	478	10000	60021	11377	18600	75710
12	486	63606	74022	11576	48560	72316
	457	72504	72018	10275	78500	70211
	478	20000	71031	11479	22600	77208
18	486	62710	74602	11984	45530	75808
	457	73208	74022	11979	78500	72703
	478	43608	74022	12583	42600	75205
	Día 19					
00	486	72703	74031	11781	75500	73313
	457	72202	74022	11978	48530	70211
	478	20503	72012	13178	28600	73214
06	486	53610	74012	13678	55600	70807
	457	22003	73012	12573	28500	66804
	478	30505	72012	14279	32500	73203
12	486	73608	74022	15477	68530	70316
	457	70000	71031	14673	78500	70221
	478	60908	74022	15779	42470	73216
18	486	51410	74031	14986	38530	73712
	457	60506	74031	15284	38630	72807
	478	40808	80012	16186	42500	75708
	Día 20					
00	486	81406	74032	14982	85500	75219
	457	80806	66616	15275	88500	73317
	478	70812	75022	15980	42530	73216
06	486	53606	73031	15877	58500	72808
	457	71506	70012	15273	78600	72811
	478	50808	62152	16379	32560	73711
12	486	33608	74012	16677	12574	70316
	457	51406	73022	15977	22560	72210
	478	50910	72012	16381	42570	75212
18	486	71410	74012	16186	12530	77711
	457	50910	72032	15984	48530	79710
	478	xxxxx	78012	16686	32530	77712

RESUMEN DE LAS OBSERVACIONES SINOPTICAS PRINCIPALES
MES DE ABRIL DE 1958
Decena del 21 al 30

Día 21						
00	486	70510	74022	15981	78500	75209
	457	70912	71022	15679	78500	77207
	478	30830	71021	16380	32600	77206
06	486	33603	71011	15977	38500	75815
	457	21202	69012	17677	28500	75713
	478	40830	70031	16579	42500	77716
12	486	73605	73031	17579	48530	73320
	457	81108	71022	16677	68560	73214
	478	70812	71032	17380	42439	77218
18	486	61410	74012	15888	23530	75721
	457	70915	74258	16382	68550	73813
	478	70810	74022	17385	42460	77710
Día 22						
00	486	80503	68036	15377	65570	77402
	457	21410	71012	14677	15602	75400
	478	40910	71022	15981	42600	75205
06	486	03606	68010	15775	00900	73812
	457	61400	71030	15275	68500	73814
	478	20803	70021	15978	22600	77711
12	486	23606	70030	16977	13502	75316
	457	31405	71011	16377	12602	73221
	478	70905	72022	16781	42460	75214
18	486	31408	74172	15886	23530	75720
	457	20912	73012	14684	22608	79727
	478	30703	80021	16690	32600	77712
Día 23						
00	486	51406	74031	15382	22530	75314
	457	31206	71021	14679	30730	75211
	478	40708	72031	16281	42600	75217
06	486	50506	70031	14977	48500	75709
	457	71403	71031	14677	78500	75610
	478	40706	61022	15380	42600	75717
12	486	23606	73011	16579	10831	73219
	457	71103	70016	16379	78500	75221
	478	41003	73022	16281	42600	75011
18	486	61810	74022	14787	22501	73720
	457	70407	74022	15684	22606	77707
	478	41004	82022	15590	22606	77715
Día 24						
00	486	70906	73212	15081	68520	75215
	457	80404	73032	15679	38603	73214
	478	40505	72022	15581	42600	75212
06	486	13606	70011	15075	12500	73812
	457	22404	70021	15275	22500	73817
	478	40506	72022	14979	42600	73716
12	486	43610	74030	16275	12574	70316
	457	73608	74142	16979	78500	72220
	478	60305	71026	15879	42460	75212
18	486	30513	75021	13994	31500	64726
	457	43608	74031	15984	48500	77714
	478	30510	75012	14883	32600	75718
Día 25						
00	486	20513	74020	15181	20770	68321
	457	53608	72152	15979	58500	73210
	478	50513	73132	14780	38530	73216
06	486	03610	73000	15176	00900	70814
	457	33410	71021	16377	38500	75710
	478	50525	72022	14979	14500	72716
12	486	13608	74030	16178	12500	72215
	457	51802	71032	15975	38530	72103
	478	13508	75022	15381	11600	75210
18	486	60513	74022	14293	62500	68720
	457	60108	74031	16982	53630	70707
	478	30510	80021	15785	32600	75708

Día 26						
00	486	03606	74010	14980	00900	68311
	457	53601	74012	15977	38660	73203
	478	30215	73021	15579	62600	73209
06	486	03606	73000	14972	00900	66804
	457	11301	71021	15972	12600	70707
	478	30306	80021	15077	31600	70709
12	486	03606	74000	15772	00900	66308
	457	22704	73031	15677	22600	70207
	478	30210	81012	15779	31500	x8210
18	486	20513	74031	13490	21500	63716
	457	23208	74021	14982	22600	75710
	478	40212	82022	15185	41400	68711
Día 27						
00	486	30513	74031	14978	22620	63223
	457	33202	74031	15279	38600	72213
	478	20615	75031	15178	22500	72210
06	486	03606	74020	14672	00900	66711
	457	22202	71012	14272	28500	70714
	478	20515	74012	14777	22500	70718
12	486	13606	74030	16276	11500	68219
	457	31302	74016	15277	32600	70217
	478	20710	74030	16279	22600	73217
18	486	21410	74010	14085	22500	68719
	457	20410	74011	14284	22600	68821
	478	30706	80021	15785	11560	77710
Día 28						
00	486	30905	74030	15180	28530	68220
	457	71010	74031	15670	58660	73214
	478	20715	73031	15878	22600	73212
06	486	33603	73021	15873	30730	68808
	457	21404	74012	15675	12630	68813
	478	30918	74021	15779	32500	72213
12	486	13606	74030	16577	12500	68312
	457	51405	73031	15975	48630	70213
	478	30910	74021	16280	32600	73208
18	486	21410	74011	14286	22500	72721
	457	10915	74011	14284	12600	73717
	478	20910	81011	16586	22500	77702
Día 29						
00	486	83610	68802	15078	85500	70318
	457	20108	74012	14679	12609	73211
	478	30915	72031	15579	32500	75204
06	486	03605	70000	14773	00900	72815
	457	71404	70032	14277	68600	70214
	478	40920	71012	15779	42500	75708
12	486	13605	73030	15977	12500	70310
	457	61203	72032	15675	38530	70214
	478	50910	75032	16581	32560	75216
18	486	21410	74011	14688	23600	73820
	457	30714	74012	14284	22630	72717
	478	50912	81032	15588	42560	79716
Día 30						
00	486	70511	73132	15077	43572	70215
	457	81416	73032	14279	68630	73210
	478	40908	72012	14680	12572	75201
06	486	43606	71132	14475	33530	73817
	457	81504	69026	13975	88500	73713
	478	60912	71022	14279	32570	77713
12	486	23610	73030	15477	22560	72318
	457	60000	71012	14975	22600	73320
	478	50912	73032	15580	32572	75225
18	486	71410	74152	13886	69570	73715
	457	60704	73018	14681	58530	75710
	478	60710	73032	15182	22579	75716

SERVICIO METEOROLOGICO NACIONAL
OBSERVACIONES DE VIENTOS EN ALTURAS CON GLOBO PILOTO
MES DE **ABRIL** DE 1958

Día 1
485 12400 1507 21513 1516 PERDIDO EN NUBES BAJAS.
485 18441 1810 21518 1518 41802 2202 62202 2105 82007 2011
99991 01912 PERDIDO POR EXPLOSION.

Día 2
485 12481 PICO
485 18441 1612 21812 1814 41613 1614 PERDIDO EN LAS NUBES.

Día 3
485 12411 0302 23602 0208 40206 3105 63501 0502 83602 3005
PERDIDO POR EXPLOSION.
485 18441 1623 21514 1005 40204 0309 60808 1110 81013 0813
99991 00714 20835 41033 61230 PERDIDO POR EXPLOSION.

Día 4
485 12400 1805 21810 1810 41907 2006 62004 1902 82202 2306
99991 02914 23222 43025 62926 83032 99992 02933 33038
PERDIDO A DISTANCIA.
485 18432 1809 21910 2109 42408 2609 62710 2610 82713 3012
99991 03108 23222 43131 63136 PERDIDO POR EXPLOSION.

Día 5
485 12481 0409 20411 0410 40409 0408 60308 0110 83612 0317
99991 03614 23612 40111 PERDIDO EN ALTOSTRATOS.
485 18441 1309 20707 0308 40112 3614 60116 3614 83412 3212
99991 03012 23019 43316 63218 83307 PERDIDO POR EXPLOSION.

Día 6
485 12481 0212 20425 0613 43616 0116 63616 3613 80219 3622
99991 02214 20410 43608 60207 80104 PERDIDO EN NUBES MEDIAS.
485 18441 1206 20507 0311 40316 0215 60313 0109 80107
PERDIDO EN ALTOCUMULOS.

Día 7
485 12481 0314 20416 0210 40406 0909 61316 1318 81209 1310
99991 01510 21414 41312 61413 81507 99992 01312 31608
PERDIDO POR EXPLOSION.
485 18441 1409 21310 1109 41012 1011 60909 PERDIDO POR NUBES
BAJAS.

Día 8
485 12400 0707 21210 1314 41417 1411 61408 1407 81106 1810
99991 01116 21110 41710 61614 82108 99992 02516 32819
PERDIDO EN LA DISTANCIA.
485 18431 1515 21415 1312 40910 0704 60602 0603 81704 2113
99991 02218 22108 41711 62012 82414 99992 02516 ABANDONADO.

Día 9
485 12400 0408 20907 0817 40912 0614 60508 0511 80403 1201
99991 02006 22007 42307 62510 82408 99992 02516 32832
PERDIDO A DISTANCIA.
485 18431 1411 21411 1209 41307 0615 60609 0307 83205 2607
99991 02408 22503 42105 62408 82411 99992 02715 32812
PERDIDO POR EXPLOSION.

Día 10
485 12400 1013 21117 1217 41317 1218 61316 1215 81215
PERDIDO EN ALTOCUMULOS.
485 18431 1420 21422 1317 41112 1210 61211 1314 81312 1112
99991 01112 21509 42001 63106 82906 99992 02918 33216 53019
PERDIDO EN CIRROS.

Día 11
485 12400 3603 20411 0816 40812 0813 60713 0913 80811 0810
PERDIDO EN CUMULOS.
485 18431 PIRA.

Día 12
485 12481 0613 20713 1013 40915 0710 60307 0408 80309 0311
99991 00403 20409 40610 60404 83208 99992 03317 30318 50124
99993 03324 53329 ABANDONADO.
485 18441 1511 21417 1210 40505 0407 60409 0412 80212 3516
99991 03610 20310 41204 60806 PERDIDO POR EXPLOSION.

SERVICIO METEOROLOGICO NACIOANL
OBSERVACIONES DE VIENTOS EN ALTURA CON GLOBO PILOTO
MES DE ABRIL DE 1958

Día 13
485 12481 0512 20616 0812 40815 0516 60613 0712 81017 0906
99991 00506 20513 40612 60610 81008 99992 01505 31019 51220
99993 01317 51127 PERDIDO EN LA DISTANCIA.
485 18441 PIRA.

Día 14
485 12481 0408 20718 0721 40717 0716 60616 0515 80614 0912
99991 00813 20910 40607 61303 81705 99992 02809 33024 52825
PERDIDO POR EXPLOSION.
485 18481 0211 20715 1016 41220 1016 60916 0815 81214
PERDIDO EN ALTOCUMULOS.

Día 15
485 12481 PIHE
485 18441 PIHE

Día 16
485 12400 PIHE
485 18441 1807 21608 1710 41711 1805 61818 1818 PERDIDO EN
LAS NUBES.

Día 17
485 12451 2118 22117 1918 42018 2018 62019 2019 PERDIDO EN
CUMULOS.
485 18442 1933 22039 2228 42321 2326 62329 2332 82436 2432
PERDIDO EN CUMULOS.

Día 18
485 12400 2506 22212 PERDIDO EN GRANDES CUMULOS.
485 18451 1903 22306 2110 PERDIDO EN NUBES BAJAS.

Día 19
485 12481 0213 20414 0709 41404 1909 62015 2211 PERDIDO EN
CU. SC.
485 18432 1212 21016 0313 43507 PERDIDO EN LAS NUBES.

Día 20
485 12481 0110 20413 0917 40915 0710 60608 1806 81806 2112
99991 02213 22410 42214 62415 82309 99992 03306 33306 53415
99993 02506 52312 PERDIDO POR ABANDONO.
485 18441 PIHE.

Día 21
485 12481 PILO
485 18481 PILO

Día 22
485 12441 PILO
485 18431 PILO

Día 23
485 12441 PILO
485 18441 2207 20707 0408 40208 0209 60215 0116 80312 0310
99991 00405 20904 41303 61207 PERDIDO POR EXPLOSION.

Día 24
485 12481 3626 23422 3618 43412 3106 61023 0920 80514 0217
99991 00321 20308 40407 PERDIDO POR EXPLOSION.
485 18481 0415 20310 0208 43606 PERDIDO EN NUBES BAJAS.

Día 25
485 12481 3615 20219 0320 40317 0516 60616 0614 80519 0621
PERDIDO EN LA DISTANCIA.
485 18481 0218 20217 0217 40216 0316 60510 0514 80616
PERDIDO EN CUMULOS.

Día 26
485 12481 3610 21010 3623 43416 0115 63616 3611 83616 0221
99991 00416 20128 43524 PERDIDO POR EXPLOSION.
485 18411 0217 20324 0131 43519 3520 63207 3413 83613 0214
99991 00317 23627 PERDIDO A DISTANCIA.

Día 27
485 12481 3608 20614 0515 40315 0314 60211 0306 81206 0912
99991 00815 20712 40409 63008 82610 99992 02811 33314
PERDIDO EN LAS NUBES.
485 18441 1107 20511 0311 40310 0210 60309 0205 83503 3311
99991 03508 20305 40802 PERDIDO POR EXPLOSION.

SERVICIO METEORLOGICO NACIOANAL
OBSERVACIONES DE VIENTOS EN ALTURA CON GLOBO PILOTO
MES DE ABRIL DE 1958

Día 28

485 12411 0412 20715 0914 40914 PERDIDO EN NUBES BAJAS.

485 18481 0210 20307 0703 40803 0403 60406 PERDIDO POR EXPLOSION.

Día 29

485 12411 0708 20905 1009 41012 0910 60807 0812 80711 0807 99991 00605 PERDIDO EN NUBES MEDIAS.

485 18441 1513 21308 1007 40808 0709 60610 0509 80308 0109 99991 03608 22809 42409 62713 82913 99992 02410 32225 PERDIDO EN LA DISTANCIA.

Día 30

485 12400 0110 20508 0507 40507 0908 61007 1106 80805 0705 99991 01102 22902 42004 62709 82907 99992 02911 PERDIDO EN NUBES MEDIAS.

485 18441 3008 20105 0211 40312 0411 60711 1111 PERDIDO EN LAS NUBES.

.pt.

REPUBLICA DOMINICANA

SECRETARIA DE ESTADO DE LAS FUERZAS ARMADAS
SERVICIO METEOROLOGICO NACIONAL

BOLETIN MENSUAL CLIMATOLOGICO

MAYO 1958

LIBRARY
AUG 12 1958
WEATHER BUREAU

PUBLICADO POR LA OFICINA CENTRAL
DEL SERVICIO METEOROLOGICO NACIONAL
CIUDAD TRUJILLO, D. N.

REPUBLICA DOMINICANA

S E R V I C I O M E T E O R O L O G I C O N A C I O N A L

I N D I C E

Informe del Tiempo Correspondiente.....1
Datos Climatológicos de la República Dominicana.....2
Gráfico del Tiempo en Ciudad Trujillo.....7
Gráfico de Temperatura y Lluvia en estaciones seleccionadas8
Observaciones Sinópticas principales.....9
Observaciones de Vientos en Altura con Globo Piloto.....12
Situación Sinóptica del mes.....15

REPUBLICA DOMINICANA

SERVICIO METEOROLOGICO NACIONAL

INFORME DEL TIEMPO CORRESPONDIENTE AL MES DE MAYO DE 1958.--

PRESIONES: Los promedios mensuales han sido los siguientes: Ciudad Trujillo 760.5 mm., 1 mm. por debajo de lo normal. San Cristóbal 760.5 mm., normal. Puerto Plata 759.9 mm., normal. Cabo Engaño 760.9 mm., normal.

TEMPERATURAS: La temperatura fué algo superior a la normal. Las extremas se registraron de 39.4°C en La Vega, y 10.0°C en Pto. Escondido y Constanza, respectivamente.

LLUVIAS: La actividad lluviosa, durante este mes, se caracterizó por su abundancia, experimentándose un superavit sobre las normales de todas las regiones del Pais. El exceso de precipitaciones produjo innundaciones y algunos daños a la agricultura en varios lugares del Pais. La mayor caída durante el mes ocurrió en la Universidad de Santo Domingo de Ciudad Trujillo, con 1304.6 mm., en 21 dias de lluvias.

HUMEDAD RELATIVA: Las registradas en Ciudad Trujillo fueron: 96.4%, la más alta y 71.0%, la más baja, éstas como promedios diarios. El promedio mensual de Humedad Relativa fué de 88.1%. En San Cristóbal, Puerto Plata y Cabo Engaño se registraron como promedios mensuales 81.1%, 88.1% y 86.5%, respectivamente.

VIENTOS: En Ciudad Trujillo, durante este mes el promedio de velocidad fué de 10.6 KPH, y los promedios de direcciones fueron los siguientes: del Norte 35.5%, del Noreste 25.8%, de Sureste 29.0%, del Sur 3.2%, del Suroeste 3.2%, y del Oeste 3.2%. La mayor velocidad fué registrada el dia 4, siendo de 48 KPH, del Noreste. En San Cristóbal predominaron los vientos del Sureste, con una velocidad máxima de 40 KPH del Sureste, registrada en el dia 8. En Puerto Plata predominaron los vientos del Sureste, con una velicidad máxima de 28 KPH del Este , registrada los dias 4, 7 y 15. En Cabo Engaño predominaron los vientos del Este, con una velocidad máxima de 20 KPH, registrada el dia 3.

INSOLACION: En Ciudad Trujillo se registraron 153 horas y 15 minutos de sol durante el mes. En San Cristóbal, 159 horas y 35 minutos.

NUBOSIDAD: La nubosidad ha sido extraordinariamente abundante en todo el Pais. En Ciudad Trujillo no se registró ningún dia claro, pero sí 10 seminublados y 21 nublados.

TORMENTAS: No se registraron tormentas durante este mes.

JUAN BAUTISTA CAMBIASO V.,
Director General
Servicio Meteorológico Nacional.

CIUDAD TRUJILLO, D.N.-
MAYO DE 1958.

JBCV/dard.-

REPUBLICA DOMINICANA

SERVICIO METEOROLOGICO NACIONAL

DATOS CLIMATOLOGICOS DE LA REPUBLICA DOMINICANA, CORRESPONDIENTES

AL MES DE MAYO DE 1958

REGIONES	LATITUD NORTE	LONGITUD OESTE	TEMPERATURAS PROMEDIOS MENSUALES MAX.	MIN.	MED.	LLUVIAS (M.M.)	DIAS
REGION SURESTE							
CIUDAD TRUJILLO	18 27	69 53	30.9	22.9	26.9	745.4	22
EST. AEROPUERTO			30.4	23.1	26.7	1036.5	21
UNIVERSIDAD			30.4	24.1	27.3	1304.6	21
BAYAGUANA			32.6	24.3	28.5	440.3	18
CABO ENGAÑO	18 37	68 14	30.4	24.9	27.7	305.9	16
HATO MAYOR	18 45	69 15	32.9	22.5	27.7	516.9	14
HIGUEY			28.6	24.4	26.5	341.6	16
ING. ANGELINA							
Batey Atilano						572.5	
" " #2						560.1	
" Central						439.4	
" CONSTANCIA						501.6	
" LAURA						410.2	
" HIGUAMO #1						402.1	
" " #2						405.6	
" " #3						570.7	
" SAN FELIPE						408.2	
" SANTO ANGEL						408.2	
" SAN JUAN BTA.						313.7	
ING. BOCA CHICA							
Batey Babilonia						665.5	16
" Brujuelas						572.5	18
" Central						419.9	16
" Conejo						540.0	16
" Gautier						643.1	14
" Guayabal						776.0	15
" Hato Viejo							
" " " #2						467.4	18
" " " #3						405.4	13
" Jube						477.5	16
" La Cruz						576.1	13
" Mamey						640.6	18
" Mula						493.8	16
" Tumba						439.4	15
" Victorina						601.5	13
ING. CAEY							
Batey Atilano S. J.						796.3	16
" Campo Abajo						757.2	17
" " Arriba						956.1	21
" Catalina						548.6	16
" Central						805.2	17
" Las Mercedes						685.3	15
" Laura Amelia						925.6	20
" Pizarrete						491.5	11
" San Jose						535.9	12
ING. CATAREY							
Batey Central						636.0	19
Colonia Básima						448.3	15

-Sigue-

REGIONES	LATITUD NORTE	LONGITUD OESTE	TEMPERATURAS PROMEDIOS MENSUALES MAX.	MIN.	MED.	LLUVIAS (M.M.)	DIAS
ol. Catarey							
" Hormigo						774.7	15
" Km. 55						731.5	19
" " 63						519.2	20
" " 59						633.0	20
" Piedra Blanca						649.0	23
" Maimón						426.2	18
ING. CONSUELO							
ING. CRISTOBAL						325.4	17
" CENTRAL OZAMA							
Batey Ceyba						728.0	20
" Central						679.7	21
" Chirino						573.5	20
" El Dean						370.8	18
" Mata Indios						395.0	21
" " Mamón						601.0	20
" Reventón						586.0	21
" San Joaquin						344.7	16
" Tosa						525.0	19
" Yabacao						578.9	20
ING. PORVENIR							
Batey Central						496.6	20
" Cumayasa						273.1	14
" El Soco						246.4	15
" Esperanza						312.4	18
" Eureka						220.2	11
" Jagual						245.4	16
" Los Arados						216.4	14
" Olivari # 1						261.6	15
" " # 2						257.3	15
" Pico Blanco						265.7	14
" Porvenir						290.8	18
" Regajo						272.3	17
ING. QUISQUEYA							
" CENTRAL RIO HAINA							
Batey Antoncí						515.6	18
" Ara						361.9	12
" Arenoso						501.6	18
" Aserradero						238.8	17
" Altagracia						251.5	12
" Nuevo						493.8	19
" Bermejo						500.1	17
" Carmona						501.6	18
" Cojobal						344.2	17
" Cabeza de Toro						288.3	18
" Doña Maria						719.9	22
" Enriquillo						229.9	15
" Frias						664.7	20
" Guanuma						609.9	17
" Gonzalo						210.8	17
" Hoyo de Pum						575.3	20
" Juan Sanchez						422.9	14
" La Duquesa						801.9	21
" Los Macos						334.0	18
" Las Charcas						248.9	17
" Los Jovillos						596.9	17
" Payabo						656.6	21
" Rincon Claro						450.8	17
" Santa Ana						476.2	17
" San Pedro						690.9	20
" San Antonio						356.9	16
" Sabana Larga						304.8	17

REGIONES	LATITUD NORTE	LONGITUD OESTE	TEMPERATURAS PROMEDIOS MENSUALES MAX.	MIN.	MED.	LLUVIAS (M.M.)	DIAS
Batey Taranas						201.9	17
" Zapote						364.5	17
ING. CENTRAL ROMANA							
Batey Bermejo						433.6	19
" Cacata						352.8	21
" Cajuil						524.0	18
" Campiña						239.8	13
" Campo Alegre						233.4	12
" Concho Primo						411.5	19
" Cuya Norte						340.1	13
" Chavón Abajo						348.2	14
" Espinillos						244.1	17
" Estante Alto						236.5	7
" Gina						394.7	20
" Goico						513.8	21
" Guaitabón						524.3	18
" Guanabanas						439.7	17
" Guaymate						541.0	19
" Guerrero						413.3	16
" Higueral						269.2	17
" La Guázuma						330.7	15
" La Luisa						488.9	17
" La Noria						266.7	16
" La Mora						426.2	15
" Las Cejas						228.6	12
" Los Higos						445.8	16
" Magdalena						418.3	15
" Mercedes						436.9	16
" Mosquitos						455.7	15
" Nigua						411.5	16
" Nuevo Aletón						363.0	17
" Palo Bonito						362.2	15
" Pintado 105						365.3	15
" " 108						468.4	16
" Ramon Gordo						335.8	17
" Ramón Viejo						359.4	16
" Sabana						593.3	20
" Salado						432.6	16
" S. J. B. Aires						349.8	15
" Santa Clara						298.4	13
" " Lucía						451.4	16
" " Rosa						408.4	15
" P. Nuevo						505.7	18
ING. SANTA FE							
Batey Alemán						336.8	16
" Altagracia						449.6	18
" Amador						408.4	16
" Americana						375.4	15
" Arroyo Lucas						489.3	16
" Baragueyano						379.2	18
" Bejucal						455.2	15
" Bobadilla						306.1	15
" Cabeza de Toro						551.7	16
" Campiña						508.0	14
" Central						358.1	16
" Concho Primo						419.1	15
" Copey						365.0	16
" Diego						374.6	15
" El Higo						408.9	15
" Guanábanas						466.1	18
" Guazaba						483.9	18
" Guayacanes						370.8	16
" Higueyana						549.9	17

REGIONES	LATITUD NORTE	LONGITUD OESTE	TEMPERATURAS PROMEDIOS MENSUALES MAX.	MIN.	MED.	LLUVIAS (M.M.)	DIAS
Batey Inocencia						328.2	15
" Javilla Gorda						365.3	16
" La Balsa						390.7	13
" La Cubana						392.4	14
" La Gina						507.7	15
" Lechugas						376.9	18
" Lima						471.2	14
" Marchena						401.8	13
" Monte Cristy						376.4	15
" Piñones						360.7	14
" Regajo						416.6	14
" Solano						435.4	16
LA ROMANA	18 24	68 57	32.2	23.3	27.7	307.0	21
LOS LLANOS						222.0	8
MONTE PLATA	18 48	69 46				745.5	24
SAN CRISTOBAL	18 24	70 06	31.0	21.9	26.5	983.7	28
SAN PEDRO DE MACORIS	18 25	69 19	31.2	24.3	27.7	341.2	16
SEIBO	18 45	69 01	33.1	22.5	27.8	376.7	20
VILLA ALTAGRACIA			30.5	23.2	26.9	740.9	22
YAMASA			30.9	19.5	25.2	390.9	17
PUNTA CAUCEDO			30.3	22.6	26.5	518.3	20
REGION NORESTE:							
CEVICOS	19 00	69 58	31.8	23.5	27.7	457.0	21
COTUI	19 03	70 08	32.2	23.6	27.9	223.6	20
ESC.AGRIC.S.J.BOSCO	19 23	70 31	30.2	22.6	26.4	291.0	20
LA VEGA	19 13	70 31	34.4	16.8	25.6	244.4	18
MICHES			30.7	16.1	23.4	294.0	18
MONSEÑOR NOUEL	18 56	70 24	31.0	21.1	26.1	495.2	23
PIMENTEL	19 10	70 06	32.0	23.5	27.7	271.0	18
SABANA DE LA MAR	19 03	69 22	30.0	23.0	26.5	633.3	22
SALCEDO	19 32	70 24	31.6	22.7	27.1	249.2	20
SAMANA	19 12	69 19	30.1	24.1	27.1	411.3	15
SANCHEZ			33.8	15.5	24.7	519.1	21
SAN FCO. DE MACORIS			31.8	23.3	27.5	477.2	20
VILLA RIVAS	19 10	64 54	33.1	22.5	27.8	392.2	20
REGION SUROESTE:							
AZUA	17 27	70 48	30.3	22.5	26.4	161.6	10
BANI			32.7	22.8	27.7	307.7	16
BARAHONA	18 12	71 04	30.7	26.8	28.7	1259.5	17
CABRAL						173.5	15
CONSTANZA			23.2	12.2	17.7	277.6	21
LA ESTANCIA #1						154.4	11
" " #2						153.9	9
" " #3						212.1	9
" " #4						183.5	11
PADRE LAS CASAS						270.4	17
PEDERNALES						273.1	6
POLO			27.6	17.6	22.6	732.5	21
RANCHO ARRIBA						234.2	19
SAN JOSE DE OCOA	18 32	70 30	27.4	17.3	22.3	377.4	18
S. J. MAGUANA	18 43	71 13	31.3	20.2	25.7	149.0	19
REGION NOROESTE:							
JABON						247.5	17
GRENADA COMPANY							
DOMINICAN							
HIGUERO						0.0	0
JARAN						89.7	10

REGIONES	LATITUD NORTE	LONGITUD OESTE	TEMPERATURAS PROMEDIOS MENSUALES MAX.	MIN.	MED.	LLUVIAS (M.M.)	DIAS
ISABEL						67.3	10
JULIAN						82.8	11
LA CRUZ						64.8	12
MADRE						78.7	10
MAGUACA						86.9	10
PUERTO LIBERTADOR						160.0	12
SANITA						15.7	1
WALTERIO						110.7	10
JARABACOA	19 06	70 37	29.5	18.7	24.1	287.2	21
MONCION	19 25	71 09	31.5	18.8	25.1	362.7	19
MONTE CRISTY	19 51	71 39	33.4	24.2	28.8	90.7	11
S. JOSE DE LAS MATAS			30.7	18.9	24.8	464.1	23
SALTO DE JIMENOA						281.9	21
SANTIAGO	19 26	70 42				295.0	18
SANTIAGO RODRIGUEZ	19 29	71 21				303.4	13
VALVERDE	19 34	71 04	35.4	22.4	28.9	95.8	14
VILLA ISABEL			33.5	17.7	25.6	164.0	12
REGION NORTE:							
PUERTO PLATA	19 41	70 40	29.4	23.3	26.3	289.8	16
ALTAMIRA			32.5	21.7	27.1	458.0	18
CABRERA	19 37	69 53				619.7	16
GASPAR HERNANDEZ						531.2	23
IMBERT			32.3	21.6	26.8	380.8	16
INGENIO AMISTAD						451.6	12
Batey Saballo						361.9	10
ING. MONTE LLANO						476.2	17
Batey Atollador						382.3	15
" Caraballo						431.3	13
" Mozoví						318.8	15
JULIA MOLINA						480.0	15
LUPERON			32.7	22.2	27.5	142.9	16
RIO SAN JUAN						421.4	17
YASICA			26.2	23.2	24.7	532.7	18
REGION OESTE:							
BANICA			33.7	18.3	26.0	361.0	13
EL CERCADO						278.0	13
ELIAS PIÑA						168.2	14
HONDO VALLE			30.3	16.3	23.3	360.8	21
LAS MATAS DE FARFAN						271.6	16
JIMANI			31.9	21.7	26.8	141.8	8
NEYBA						278.2	9
PUERTO ESCONDIDO			31.8	14.0	22.9	91.0	7
RESTAURACION						347.0	11

JUAN BAUTISTA CAMBIASO V.,
Director General
Servicio Meteorológico Nacional

CIUDAD TRUJILLO, D. N.
MES DE MAYO DE 1958.

JBCV/mjj.

SERVICIO METEOROLOGICO NACIONAL

GRAFICO DEL TIEMPO EN CIUDAD TRUJILLO-MES DE MAYO DE 1958

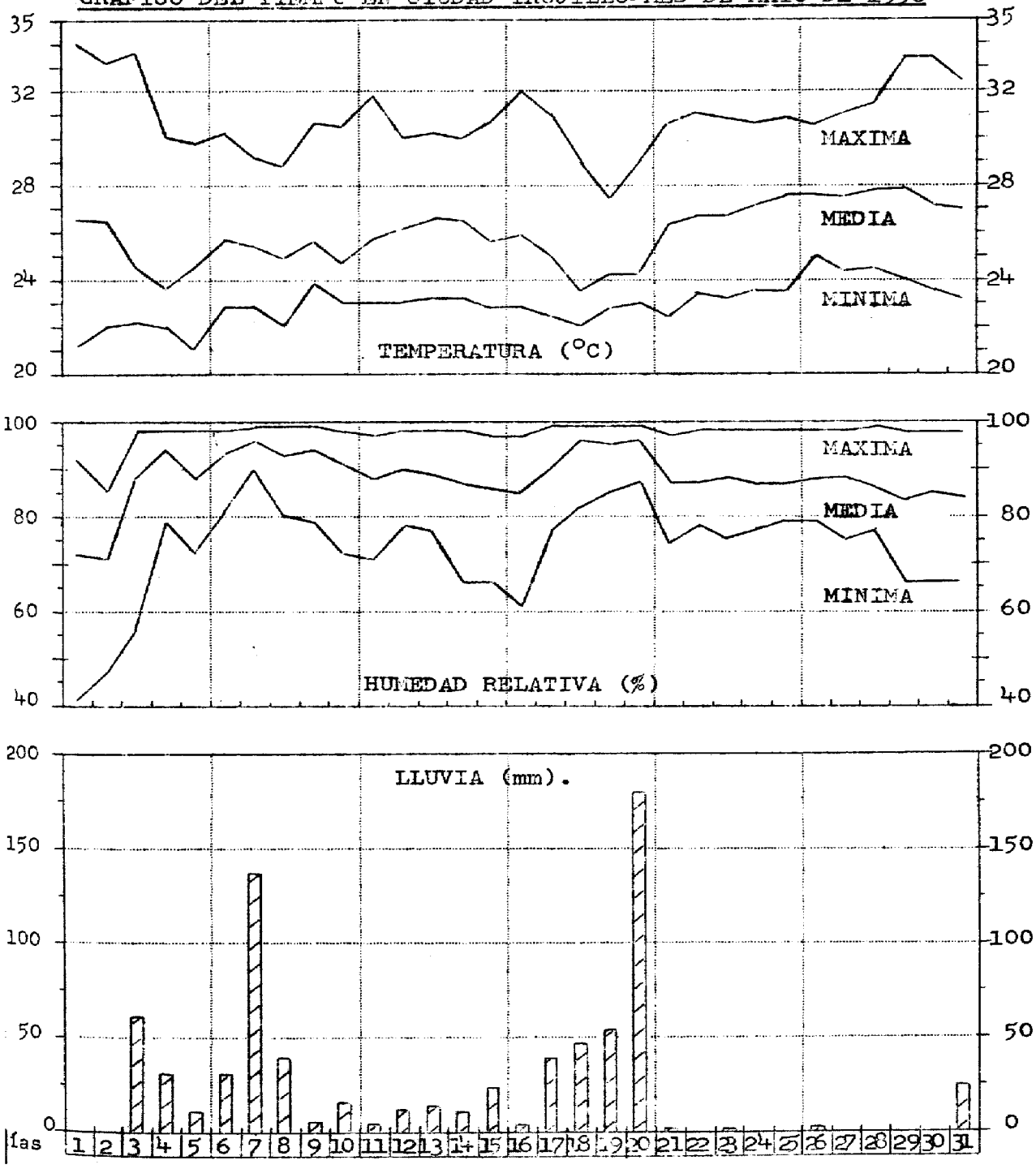

ROSAS DE FRECUENCIA DE LAS DIRECCIONES DEL VIENTO

0100HL	0700HL	1300HL	1800HL	TOTAL
N 65%	N 52%	N 3%	N 22%	N 34%
NE 26	NE 29	NE 16	NE 22	NE 25
E 3	E 10	E 3	E 7	E 7
SE 3	NW 3	SE 58	SE 26	SE 22
C 3	C 6	S 10	S 7	S 5
		W 7	SW 3	W 1
		C 3	NW 3	NW 1
			C 10	C 5

SERVICIO METEOROLOGICO NACIONAL

MAYO 1958

GRAFICO DE TEMPERATURA Y LLUVIA EN ESTACIONES SELECCIONADAS

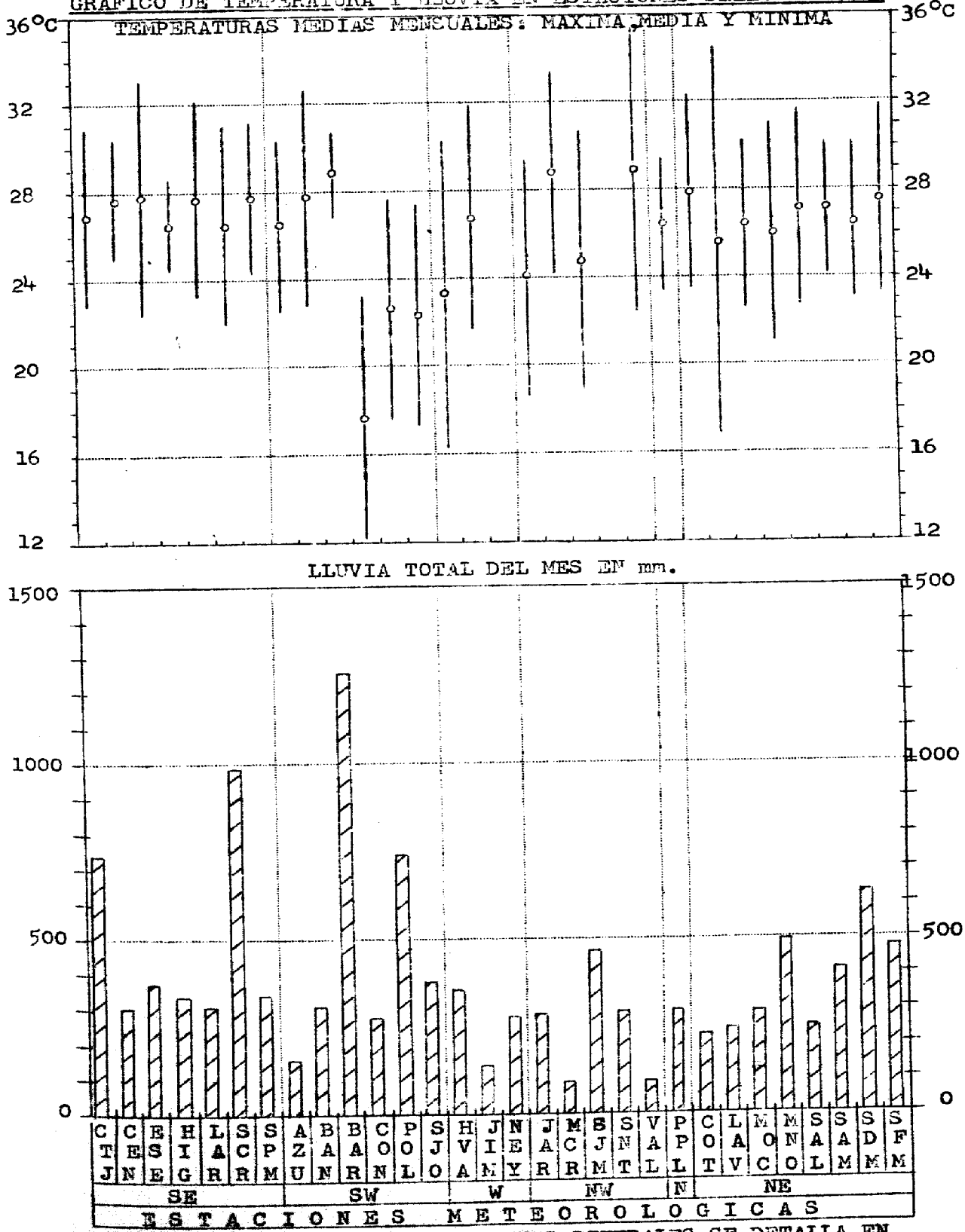

EL SIGNIFICADO DE LOS INDICATIVOS LITERALES SE DETALLA EN LA PAGINA SIGUIENTE.-

REGION SURESTE

CTJ - Ciudad Trujillo
CEN - Cabo Engaño
ESE - El Seibo
HIG - Higuey
LAR - La Romana
SCR - San Cristóbal
SPM - San P. de Macorís

REGION OESTE

HVA - Hondo Valle
JIM - Jimaní
NEY - Neyba

REGION NORTE

PPL - Puerto Plata

REGION SUROESTE

AZU - Azua
BAN - Baní
BAR - Barahona
CON - Constanza
POL - Polo-Barahona
SJO - San José de Ocoa

REGION NOROESTE

JAR - Jarabacoa
MCR -Monte Cristy
SJM - San José de las Matas
SNT - Santiago
VAL - Valverde

REGION NORESTE

COT - Cotuí
LAV - La Vega
MOC - Moca
MNO - Monseñor Nouel
SAL - Salcedo
SAM - Samaná
SDM - Sabana de la Mar
SFM - San Francisco de Macorís

RESUMEN DE LAS OBSERVACIONES SINOPTICAS PRINCIPALES
LES DE MAYO DE 1958
Decena del 1 al 10

Día 1

00	486	83606	69602	14773	65570	72312
	457	71802	71216	14275	48560	73107
	478	-----	-----	-----	-----	-----
06	486	73606	70032	15172	38662	70310
	457	71808	72022	14675	48660	72713
	478	40915	72012	14679	32570	73717
12	486	63610	73031	15376	32606	70313
	457	31404	74021	14979	22630	72214
	478	50910	75031	15780	22512	73217
18	486	60508	74022	14692	42506	64813
	457	30110	74021	15684	23620	73803
	478	60908	80022	16185	31510	75400

Día 2

00	486	70510	74022	15479	22526	66219
	457	20912	74011	15679	22600	72310
	478	70715	74022	11579	21510	72201
06	486	73606	72032	16173	28578	68808
	457	-----	-----	-----	-----	-----
	478	80718	73062	16278	42510	72x08
12	486	83610	74032	16775	12538	70312
	457	71504	74032	16979	38606	70210
	478	80715	73158	16780	88400	73210
18	486	70513	75022	15789	58510	66717
	457	60908	74012	16984	32608	75707
	478	70710	73022	16783	22571	77712

Día 3

00	486	80510	74022	16379	65520	70316
	457	40910	71012	16679	38506	73207
	478	-----	-----	-----	-----	-----
06	486	53606	71012	16275	12536	73816
	457	71406	70216	16973	58560	72707
	478	70920	71022	16679	21579	73716
12	486	73610	73032	16278	58570	72309
	457	31402	70016	16675	38600	73203
	478	70808	71022	16280	42470	75208
18	486	80510	64952	15374	89400	73813
	457	40906	72031	15982	48500	77714
	478	71008	72028	15981	42460	77712

Día 4

00	486	83610	57618	15872	57478	72301
	457	51102	70016	14677	58500	70104
	478	71013	72132	15980	42470	75213
06	486	80506	66252	15873	87500	72805
	457	81403	70032	14973	88500	72707
	478	71406	71022	15778	42470	73716
12	486	83603	67258	15874	65570	73312
	457	71802	11022	14975	68560	73214
	478	71006	72024	15979	42460	73208
18	486	70506	74606	15081	58570	75815
	457	-----	-----	-----	-----	-----
	478	70908	72022	15883	42460	77709

Día 5

00	486	80506	62606	15573	85500	73317
	457	81415	66616	14970	88500	70717
	478	80813	70028	15877	42460	75217
06	486	73608	64016	13970	48570	70733
	457	81805	69022	14676	88500	72706
	478	80915	70606	15373	42460	72713
12	486	83606	68032	14073	85500	72308
	457	61403	71031	13973	58560	72207
	478	70920	71017	14377	38570	72208
18	486	61406	74012	13082	58560	73716
	457	70914	71251	13579	78500	73711
	478	60904	70808	14381	42579	79715

Día 6

00	486	73606	70029	13474	65520	73216
	457	71402	71016	13275	78500	73203
	478	60920	70132	13779	52470	77207
06	486	83606	64022	13673	68530	73614
	457	71402	70016	13973	78500	72706
	478	-----	-----	-----	-----	-----
12	486	83603	68026	13675	85500	75307
	457	10000	70011	12975	12600	73304
	478	-----	-----	-----	-----	-----
18	486	61410	66602	13280	65500	79811
	457	30708	73012	14984	32600	77717
	478	81410	60158	14182	65420	77713

Día 7

00	486	82406	50959	12779	89400	79308
	457	61402	71039	10577	68500	72103
	478	41410	70012	12981	42400	77202
06	486	81403	60179	13180	69520	79804
	457	31801	70039	11575	12630	73707
	478	61608	70132	13570	42530	77711
12	486	80000	58649	13278	85500	77309
	457	31401	72031	11579	22602	73207
	478	81306	58816	13578	78570	77208
18	486	82703	65166	12980	68560	79706
	457	53206	73171	18286	43608	81703
	478	81606	70178	14081	68570	79707

Día 8

00	486	83605	58299	12774	89400	73314
	457	72201	71026	10579	78500	75303
	478	81406	68132	12779	88400	77204
06	486	63606	68139	11773	49530	73717
	457	71802	70132	10275	78500	73706
	478	71410	69012	13078	52570	75707
12	486	80913	64959	14274	87500	73325
	457	71802	70022	11977	68560	75711
	478	81406	69032	14679	48570	77216
18	486	82706	72606	13681	65570	75813
	457	53606	72622	11586	22630	81704
	478	81603	69028	14682	42578	79713

Día 9

00	486	70902	70032	13579	55570	77313
	457	72701	70299	12277	78500	75117
	478	60000	70022	14180	48570	79207
06	486	53601	66031	13875	33531	75809
	457	32701	69012	12577	12630	75710
	478	60000	69022	14976	48530	75705
12	486	90504	50434	15377	9x000	77221
	457	50901	72031	13581	48530	75216
	478	40000	69022	15480	25530	79215
18	486	61403	74179	14786	53536	79715
	457	60906	73172	14284	69500	79710
	478	60503	72022	15486	32509	81715

Día 10

00	486	80506	60606	15776	85500	75214
	457	61506	71139	13977	63600	72304
	478	60000	69132	15579	38570	77205
06	486	53605	68012	15375	35660	73710
	457	41803	69022	14277	28530	75707
	478	40908	70012	15780	43500	77706
12	486	63606	70022	16679	22638	73216
	457	71404	71032	15679	58530	75214
	478	-----	-----	-----	-----	-----
18	486	60000	66296	15775	48520	72815
	457	70912	73022	15682	68570	75713
	478	40907	71026	16684	42500	79707

RESUMEN DE LAS OBSERVACIONES SINOPTICAS PRINCIPALES
MES DE MAYO DE 1958
Decena del 11 al 20

Día 11

00	486	83606	68032	16174	55520	73308
	457	61210	70022	15679	38530	77210
	478	40808	71022	16580	42500	77210
06	486	13606	69012	16274	10620	73813
	457	31803	70012	16377	32600	75706
	478	40912	72022	16180	48500	75713
12	486	60508	71030	17676	58526	73211
	457	-----	-----	-----	-----	-----
	478	60810	72022	17880	32560	75221
18	486	71406	74602	15884	68570	75721
	457	40908	74012	16384	48500	77713
	478	60715	75012	16184	42560	77721

Día 12

00	486	73606	68032	15077	78500	77306
	457	-----	-----	-----	-----	-----
	478	70910	69136	15380	45470	79207
06	486	80506	66616	14675	85500	75815
	457	41803	69031	13575	48500	73725
	478	-----	-----	-----	-----	-----
12	486	70000	69806	15975	65530	73112
	457	50906	70022	14979	58500	77220
	478	71007	72022	16180	42470	75218
18	486	81410	74032	15384	59576	77714
	457	40910	71032	14284	48500	79714
	478	-----	-----	-----	-----	-----

Día 13

00	486	51406	71132	15179	49570	77309
	457	30903	71016	13978	38500	75400
	478	70907	70158	15880	42460	77208
06	486	50506	60831	14675	55500	75813
	457	21403	70021	12975	22600	73720
	478	41007	71132	10580	42500	75715
12	486	70903	66606	14675	65530	75400
	457	31403	71031	11979	22602	77606
	478	41006	71022	15381	12506	75210
18	486	61408	74012	13886	42506	79808
	457	60706	70211	12282	68500	18707
	478	41406	74152	13788	42600	81716

Día 14

00	486	21406	71132	14381	29500	77314
	457	21402	66609	13579	78500	77113
	478	-----	-----	-----	-----	-----
06	486	63606	69139	14477	69500	75607
	457	01802	70001	12975	00900	73710
	478	51403	70132	14280	25570	79717
12	486	83103	01109	13575	68570	75404
	457	43603	71031	13279	12638	77213
	478	51406	71022	14381	42630	79204
18	486	51410	72052	13486	23666	73705
	457	73602	73172	12582	48560	75710
	478	51405	76022	13189	32602	82712

Día 15

00	486	40000	70012	13680	32660	77217
	457	83603	66919	12973	88500	72014
	478	31403	72012	13981	22602	75217
06	486	53608	69026	13574	58500	73812
	457	81403	69022	13175	88500	73400
	478	50910	71132	13580	35570	77716
12	486	53606	71030	13976	12521	73309
	457	50000	71031	13579	32608	73210
	478	50000	71022	13580	22506	72212
18	486	61410	74022	13085	22626	72813
	457	73606	72022	13282	78500	77710
	478	30503	75012	13586	22609	79714

Día 16

00	486	83604	65292	13573	89400	73216
	457	81402	66959	13572	89500	73210
	478	40510	73012	13580	38530	73210
06	486	23606	68011	13074	28500	73813
	457	81802	60619	13572	88500	72714
	478	40510	70022	12980	48500	77713
12	486	83610	70031	14377	15577	75317
	457	81402	67602	13575	68560	72313
	478	70000	71022	13981	38539	77217
18	486	83606	74022	12688	38578	73613
	457	70906	71022	13282	58560	81707
	478	50503	71022	13086	32528	81713

Día 17

00	486	83606	58959	13073	89400	72217
	457	71403	67609	13277	78500	75213
	478	60810	73022	13781	35430	73214
06	486	23604	66012	13273	25600	73811
	457	81102	66606	13275	88550	73710
	478	60808	71132	13980	35480	77710
12	486	73608	70031	13877	22678	75311
	457	71402	71016	13277	78500	73207
	478	60907	72022	14082	42560	77215
18	486	71407	74022	13084	68570	77813
	457	80706	70022	13281	88500	70703
	478	80907	73022	13785	42528	79710

Día 18

00	486	83206	60616	13873	88500	73215
	457	81412	60929	13572	89500	72216
	478	71408	62172	14277	37478	72216
06	486	83603	60609	13972	88500	72815
	457	81404	68956	13573	89500	72814
	478	-----	-----	-----	-----	-----
12	486	83603	68032	14473	65570	73314
	457	81404	70022	13975	88600	73220
	478	71004	69022	14580	42478	79214
18	486	80510	68158	13875	85500	75812
	457	80711	70616	13579	88600	77707
	478	60910	73012	14186	42506	79710

Día 19

00	486	80506	66616	14774	87500	73115
	457	81404	63616	14273	88500	73207
	478	80507	69606	16277	45478	75210
06	486	73606	66016	14373	78500	73814
	457	-----	-----	-----	-----	-----
	478	80000	68606	14173	45478	72312
12	486	83603	69032	14776	85500	75309
	457	81210	73031	13575	78670	70313
	478	71407	71012	14581	32478	75211
18	486	81404	64656	15079	88500	77503
	457	80908	70022	13581	58560	79707
	478	70905	74022	14683	42560	77707

Día 20

00	486	80503	58636	15073	88500	73211
	457	81410	71022	13277	78560	72210
	478	80708	70606	14578	35478	77209
06	486	80506	64616	13574	88500	73826
	457	-----	-----	-----	-----	-----
	478	-----	-----	-----	-----	-----
12	486	80503	66216	14075	85500	75108
	457	81010	72022	11570	38670	73203
	478	70000	71022	14280	45470	77205
18	486	80901	58632	14781	88400	79803
	457	80912	72616	12981	58670	75803
	478	70000	73602	15482	35468	77704

RESUMEN DE LAS OBSERVACIONES SINOPTICAS PRINCIPALES
MES DE MAYO DE 1958
Decena del 21 al 31

	Día 21					
00	486	80000	05818	14773	88400	73216
	457	81406	68026	11977	68560	75104
	478	71010	71022	14578	35468	73206
06	486	83604	62152	13573	85400	72815
	457	21403	71012	12575	28600	70703
	478	60910	70012	13970	35460	77718
12	486	63603	71012	13878	32530	75306
	457	81406	73031	12277	78670	72214
	478	71006	71022	13780	23430	75210
18	486	31406	74012	12984	32520	73814
	457	40910	73012	11584	11579	77710
	478	41003	71022	12980	42600	77207
	Día 22					
00	486	61405	74012	12581	22520	75302
	457	70901	66602	11979	78500	77214
	478	41403	72022	13179	38530	73209
06	486	13605	69011	13075	10810	73709
	457	81802	69022	12577	88500	75710
	478	41010	71022	13480	42500	75708
12	486	70506	71031	14679	65550	77221
	457	51403	70012	12279	12630	75210
	478	41005	72022	14081	32606	77210
18	486	61406	74022	13286	33530	79711
	457	70910	74022	10884	22639	79717
	478	41006	80022	13188	32606	79714
	Día 23					
00	486	61405	74012	12581	32520	75302
	457	81407	74032	11581	68670	73210
	478	----	----	----	----	----
06	486	70000	69026	13076	65520	75814
	457	11503	70011	12577	12600	75810
	478	40903	71022	14180	32600	75706
12	486	70506	68030	14478	68570	77314
	457	71407	72032	12979	22630	75207
	478	40000	73022	14782	32606	72216
18	486	61410	74012	13485	32570	77715
	457	40912	72012	10884	22676	68621
	478	51005	74032	13586	32630	79714
	Día 24					
00	486	60902	71022	13581	38530	75217
	457	51406	70032	12579	22630	77220
	478	50915	73022	13782	42630	75216
06	486	10506	68020	13475	11500	75816
	457	----	----	----	----	----
	478	60912	69172	13377	37560	75713
12	486	60506	72032	13681	38503	75307
	457	61403	70031	12277	32631	72317
	478	40000	71022	13582	42500	79213
18	486	51406	74022	12385	32520	77776
	457	60908	73032	10884	22639	79714
	478	----	----	----	----	----
	Día 25					
00	486	31405	72011	11881	22522	75307
	457	50910	70012	10881	48660	77213
	478	----	----	----	----	----
06	486	00903	68009	12676	00900	75810
	457	11405	70131	09577	13500	75820
	478	51007	71022	12781	52500	75710
12	486	60903	71030	13281	43560	79309
	457	61403	70031	12277	32631	72317
	478	31204	72031	13184	32600	79209
18	486	21410	74011	12186	12501	79711
	457	50907	72031	09184	38620	79717
	478	----	----	----	----	----
	Día 26					
00	486	31406	72021	12182	11510	77210
	457	71402	67619	10277	78500	79214
	478	40904	70022	12382	42600	79213
06	486	60503	69801	12178	68500	77714
	457	01404	69012	10277	00900	75713
	478	----	----	----	----	----
12	486	40504	70038	12981	48501	79212
	457	10000	74030	10281	10901	73207
	478	----	----	----	----	----
18	486	41810	74012	12386	38501	79806
	457	33603	74021	09588	30902	75707
	478	41705	80022	11490	42600	81711
	Día 27					
00	486	41804	73011	14382	19525	77311
	457	51403	74132	11582	33506	77230
	478	40000	71022	13086	42600	81016
06	486	43602	68021	12678	42500	77814
	457	01402	70000	10879	00900	77721
	478	40000	70022	13477	42600	75716
12	486	93604	25434	13879	9x000	79209
	457	40503	74030	12282	10731	77214
	478	40000	70022	13783	42600	81208
18	486	61406	74031	14286	31508	79809
	457	23603	74021	12288	12530	79707
	478	----	----	----	----	----
	Día 28					
00	486	11804	73011	14382	19525	77311
	457	71603	70032	12982	58670	81217
	478	50000	71031	14983	12618	81215
06	486	40506	68021	14977	11606	77812
	457	21803	69012	13579	20901	77707
	478	50000	71031	16285	53500	79211
12	486	50503	69031	15480	42501	79312
	457	40903	74030	13581	40901	73213
	478	41004	72211	15588	48500	79210
18	486	51406	74022	14286	28508	79717
	457	30908	73031	12984	22670	79713
	478	40904	80031	15588	22601	82708
	Día 29					
00	486	71406	72039	13982	48525	77307
	457	40906	71031	12982	48500	77207
	478	----	----	----	----	----
06	486	60506	70031	13977	68500	75707
	457	21402	70011	12979	12608	77710
	478	40908	72031	14582	32601	75709
12	486	43606	72030	15480	19502	75218
	457	31403	72031	13981	22609	75210
	478	50601	72012	15585	32601	79206
18	486	51806	74022	13087	32522	79712
	457	30708	74031	12586	28606	79714
	478	20703	80011	14388	21505	79708
	Día 30					
00	486	51806	73030	13683	58506	77318
	457	10910	74012	12981	10905	75207
	478	40506	72012	14282	42600	77215
06	486	13606	68012	13675	10870	73718
	457	11403	71012	13277	10906	75817
	478	----	----	----	----	----
12	486	13606	71030	15179	10901	77220
	457	11503	71030	13581	12600	75113
	478	20503	72011	15184	22620	79216
18	486	51810	74032	13187	38501	77711
	457	20205	74031	12988	22501	79606
	478	40402	74021	1488x	32606	81703
	Día 31					
00	486	80503	74039	13582	65520	77313
	457	40903	71021	12982	48500	77207
	478	40906	73012	14583	13503	77212
06	486	72604	69139	13577	22630	75812
	457	21808	69011	12979	38530	77709
	478	40903	73012	14182	43500	75717
12	486	60503	72022	14280	22530	75313
	457	41403	73031	13982	22671	75107
	478	40000	75012	13984	22639	77202
18	486	41408	80012	12187	32564	75712
	457	----	----	----	----	----
	478	40903	82021	13590	32601	77705

SERVICIO METEOROLOGICO NACIONAL
OBSERVACIONES DE VIENTOS EN ALTURA CON GLOBO PILOTO
MES DE MAYO DE 1958

Día 1
485 12481 0212 20516 0619 40618 0716 60816 0610 80708 0806
PERDIDO EN CUMULOS.
485 18411 0417 20324 0427 40618 0610 60610 0410 80410 3407
PERDIDO EN CUMULOS.

Día 2
485 12481 3622 20223 0422 40623 0420 60519 0517 80514 0514
PERDIDO EN CUMULOS.
485 18412 3515 20119 3614 40412 0712 60517 0516 PERDIDO EN
CUMULOS.

Día 3
485 12481 0317 20622 0823 40822 0720 60620 0623 80724 PERDI-
DO EN NUBES .
485 18411 PIRA.

Día 4
485 12400 0507 21013 1017 41019 1017 61019 1017 81021 1022
99991 01123 PERDIDO POR INTERPOSICION DE NUBES.
485 18410 0919 20611 0405 PERDIDO EN NUBES BAJAS.

Día 5
485 12481 PIRA.
485 18431 PILO

Día 6
485 12481 PILO
485 18441 PIRA

Día 7
485 12471 PIRA
485 18441 1712 21714 1815 41917 SUSPENDIDO POR LLUVIA.

Día 8
485 12431 PIRA
485 18412 PIRA

Día 9
485 12411 PICO
485 18431 1308 21215 1113 41114 1113 61213 1215 81225 PERDI-
DO EN AC.

Día 10
485 12400 0713 20920 0919 40817 0920 60920 0916 80911 0909
99991 00807 20307 40506 63405 83611 99992 03112 33210 53511
PERDIDO POR EXPLOSION.
485 18441 PIRA

Día 11
485 12481 0315 20620 0821 40718 0717 60817 PERDIO POR EXPLOS.
485 18431 PICO

Día 12
485 12480 1207 21324 1328 PERDIO EN GRANDES CUMULOS.
485 18431 1219 21322 1418 41417 1418 61413 1314 81413 PERDI-
DO EN NUBES

Día 13
485 12421 PIRA
485 18431 1217 21416 1417 41612 1610 61608 1608 PERDIDO POR
NUBES BAJAS.

Día 14
485 12481 PICO
485 18431 1510 21511 1510 41505 1608 61608 1717 81809 1907
99991 02106 22307 42006 62110 82416 99992 02713 32612 52716
PERDIDO EN NUBES ALTAS.

Día 15
485 12481 0208 20912 1115 41018 1115 61013 1008 81008 PERDI-
DO EN AC.
485 18441 1409 21308 1107 41410 1810 PERDIDO EN CUMULOS.

Día 16
485 12410 0213 20613 0712 40610 0509 60809 0907 81107 1205
99991 01304 21706 41912 62211 82414 99992 02515 32620 PERDI-
DO POR INTERPOSICION CUMULOS.
485 18411 0307 20412 0511 40808 PERDIDO EN NUBES BAJAS.

Día 17
485 12481 0212 20611 0712 40713 0812 60812 1011 81310 1510
99991 01509 21708 42010 PERDIDO EN LAS NUBES.

188 997

SERVICIO METEOROLOGICO NACIONAL
OBSERVACIONES DE VIENTOS EN ALTURA CON GLOBO PILOTO
MES DE MAYO DE 1958

Día 17
485 18442 1206 20605 0807 40712 0812 60809 PERDIDO EN NUBES BAJAS.

Día 18
485 12481 0711 20814 PERDIDO EN NUBES BAJAS.
485 18400 1009 21215 1217 PERDIDO EN NUBES BAJAS.

Día 19
485 12400 0605 21115 1318 41229 1221 61416 1516 81521 1621
99991 01620 21917 42107 62308 PERDIDO POR INTERPOSICION DE NUBES.
485 18400 PIRA

Día 20
485 12481 PIRA
485 18481 PIRA

Día 21
485 12400 1012 21212 1416 41421 1322 61521 1417 81316 1314
99991 01514 21714 PERDIDO EN NUBES MEDIAS.
485 18431 1209 21110 1112 41010 1211 61318 1417 81314 1409
99991 01610 21508 41810 61912 81913 99992 01710 PERDIDO EN LA DISTANCIA.

Día 22
485 12411 1010 21113 1213 41513 1513 61413 1412 81412 1513
99991 01612 21813 PERDIDO EN NUBES.
485 18441 1709 21412 1312 41210 1010 60910 1009 81007 1006
99991 01005 21906 42106 61803 83003 99992 01404 31905 PERDIDO EN LAS NUBES.

Día 23
485 12411 0713 20912 1011 41210 1207 61212 1111 81209 1107
99991 01305 PERDIDO EN NUBES MEDIAS.
485 18481 1411 21413 1410 41410 1210 61212 1213 81314 1416
99991 01313 21211 41106 61202 80302 PERDIDO POR EXPLOSION.

Día 24
485 12481 0908 21111 1212 41311 1211 61211 1110 PERDIDO EN LAS NUBES.
485 18481 1510 21409 1414 41310 1313 61518 1514 81514 1514
PERDIDO POR INTERPOSICION DE NUBES.

Día 25
485 12400 1318 21316 1415 41512 PERDIDO EN NUBES BAJAS
485 18441 1609 21512 1614 41614 PERDIDO EN NUBES BAJAS

Día 26
485 12400 1508 21608 1709 41710 1709 61708 PERDIDO EN NUBES
485 18431 1510 21712 1825 42004 1815 61917 1918 81813 1712
99991 01715 PERDIDO POR INTERPOSICION DE NUBES

Día 27
485 12420 PIFO
485 18451 1615 21518 1513 41410 1512 61510 2010 81910 2009
99991 00904 22305 41403 61513 81312 99992 01107 30807 50210
PERDIDO POR EXPLOSION

Día 28
485 12400 0904 21210 1211 41113 1210 60911 0910 80908 0907
99991 00707 20307 PERDIDO POR EXPLOSION
485 18481 1509 21306 1306 40807 0408 60509 0610 80305 0405
99991 00306 20206 40000 60000 81206 99992 01207 30902 50905
99993 01304 EXPLOSION

Día 29
485 12400 0411 20512 0710 40508 0707 60609 0410 80410 0510
99991 00610 21107 41207 61503 83502 99992 00303 30406 53305
99993 03307 PERDIDO EN LA DISTANCIA
485 18431 0906 20409 0310 40412 0412 60409 0407 80308 0307
99991 00107 23203 42102 63005 83505 99992 00102 33604 53502
99993 03612 50108 99994 03610 PERDIDO POR ABANDONO

Día 30
485 12441 0111 20412 0509 40609 0510 60509 0809 80910 0709
99991 00309 23503 42807 63010 83307 99992 03309 33103 53212
99993 03106 53106 99994 03305 PERDIDO POR ABANDONO

SERVICIO METEOROLOGICO NACIONAL
OBSERVACIONES DE VIENTOS EN ALTURA CON GLOBO PILOTO
MES DE MAYO DE 1958

Día 30
485 18441 1507 20910 0618 40419 PERDIDO EN NUBES BAJAS

Día 31
485 12400 0605 20610 0209 43612 0112 60308 0308 80208 0306
99991 00308 23606 43208 63005 PERDIDO POR INTERPOSICION DE
NUBES MEDIAS.

485 18431 1205 20604 0109 40111 0113 60212 0106 83504 3306
99991 03504 23509 43109 63014 83114 99992 03415 33410 53407
99993 02812 52916 99994 02920 PERDIDO POR ABANDONO.

Situación sinóptica del mes de Mayo de 1958

El folleto "El clima de la República Dominicana; aporte del Servicio Meteorológico Nacional a la IV Feria del Libro; nos señala que durante todo el año la Isla se encuentra en el margen meridional de las altas presiones subtropicales. En invierno estas presiones muestran dos centros anticiclónicos, uno principal atlántico y otro secundario continental centrado al norte de la península de Florida, en los Estados Unidos de Norte América. A medida que avanza el año estos dos centros se debilitan a la par que el atlántico se traslada hacia el sur. En Abril el centro continental ha desaparecido ó comienza a perder importancia, mientras que el atlántico empieza a intensificarse y a trasladarse hacia el norte; hasta alcanzar su máximo desarrollo en el mes de Julio. Luego comienza a debilitarse, alcanzando su valor mínimo en Octubre, en este mes el anticiclón continental empieza a manifestarse aunque al norte de los 35°N; a partir de este mes ambos anticiclones empiezan a intensificarse y a desplazarse hacia el Sur.

Nos señala también, que la Isla se encuentra enclavada en una región que se caracteriza por el dominio absoluto, durante todo el año de los vientos alisios del Este. Así pues durante el mes de mayo el anticiclón atlántico sigue intensificándose, mientras se desplaza hacia el norte; el anticiclón continental continúa perdiendo importancia; pero la circulación de los Estes se intensifica; por igual la capa húmeda en estos vientos alisios, presenta las condiciones más favorables para que el calentamiento diurno sobre la Isla de lugar a lluvias convectivas muy importantes.

Para comprobar lo mencionado más arriba; mayo de 1958, está caracterizado; por 20 días con una capa húmeda cuyo espesor alcanzó una altura de 18000 pies más y 9 días entre los 10000 y 14000 pies de altura, únicamente durante los días 29 y 30 el espesor de dicha capa húmeda descendió a unos 8000 pies.

El espesor de los Estes se mantuvo por igual bastante pronunciado, con 15 días entre los 14000 y 20000 pies, 11 días entre los 10000 y 12000 pies y 5 días entre los 4000 y 8000 pies de altura. Entre los días 1 al 20, la masa de aire que cubría la República, se

caracterizó por su marcada humedad e inestabilidad; estas condiciones se vieron activadas por la presencia de algunas perturbaciones atmosféricas, tales como vaguadas y frentes; así por ejemplo podemos mencionar que el día 4 fué localizada una vaguada en las vecindades de la porción Oeste de la Isla, provocando a su vez una activa zona de convergencia, hacia el sur de los 23°N; esta situación predominó hasta el día 8. El día 9, fué localizado un frente sobre la Isla, pero muy débil disipándose hacia el día 10; entre los días 14 y 15 una vaguada se desplazó al travez de la Isla y se estacionó en las vecindades del Canal de la Mona, mientras otro muy débil frente frío atravezó la Isla entre los días 16 y 17. La zona de convergencia, que comenzara a afectarnos el día 4 se extendió hasta el día 20. Pero es bueno mencionar que durante éstos días la convección fué factor influyente en el desarrollo de la nubosidad, aguaceros y tronadas.

Durante los días 21 a 29 una bien marcada célula anticiclónica de alto nivel, provocó una mejoría bastante notable en las condiciones del tiempo y aunque la masa de aire se mantuvo favorable a la actividad convectiva, su efecto se vió perjudicado debido a la subsidencia, provocada por la célula anticiclónica. Para el día 29 al 31, la actividad convectiva tuvo su máximo esplendor, aprovechando el debilitamiento de la célula anticiclónica.

Las Ondas del Este, no fueron influyentes en las condiciones del tiempo en la República durante este mes, pues apenas unas tres de estas perturbaciones se disiparon al atravesar las Antillas Menores.

Podemos mencionar también como características de importancia, que durante los días 17 a 19 la zona de convergencia intertropical del Pacífico se desplazó hasta los 15°N en el área del Caribe Occidental, siendo este su máximo desplazamiento hacia el Norte en este mes de Mayo. Por igual la localización de un sistema de baja presión hacia la porción Sur del Caribe durante el dia 20, dicha baja se movió hacia el Noroeste a unas 10mph, hasta situarse a unas 100 millas al Oeste de La Habana el día 24, para luego comenzar a desplazarse hacia el Nordeste y Norte-Nordeste en el Atlántico.

REPUBLICA DOMINICANA

Dominican Republic

SERVICIO METEOROLOGICO NACIONAL

BOLETIN MENSUAL CLIMATOLOGICO

LIBRARY
OCT 3 - 1958
WEATHER BUREAU

JUNIO 1958

PUBLICADO POR LA OFICINA CENTRAL
DEL SERVICIO METEOROLOGICO NACIONAL
CIUDAD TRUJILLO, D.N.,

REPUBLICA DOMINICANA

S E R V I C I O M E T E O R O L O G I C O N A C I O N A L

I N D I C E

Informe del Tiempo Correspondiente 1

Datos Climatológicos de la República Dominicana. 2

Gráfico del Tiempo en Ciudad Trujillo 7

Gráfico de Temperatura y Lluvia en estaciones seleccionadas 8

Observaciones Sinópticas principales 9

Observaciones de Vientos en Altura con Globo Piloto. . . . 12

Situación sinóptica del mes 15

Informe sobre Huracanes 16

Artículo: La Lluvia 17

REPUBLICA DOMINICANA

SERVICIO METEOROLOGICO NACIONAL

INFORME DEL TIEMPO CORRESPONDIENTE AL MES DE JUNIO DE 1958.--

PRESIONES: Los promedios mensuales han sido los siguientes: Ciudad Trujillo 761.9 mm., normal. San Cristóbal 761.9 mm., normal. Puerto Plata 761.0 mm., normal y Cabo Engaño 762.1 mm. 1.1 mm., sobre la normal.

TEMPERATURAS: La temperatura durante este mes, fué en casi todo el país, superior a la normal. Las extremas se registraron de 38.0 oC en Monte Cristy y Valverde, y 10.0 oC en Puerto Escondido.

LLUVIAS: Estas han sido muy abundantes, sobrepasando las normales en todas las regiones del País. La mayor precipitación durante el mes ocurrió en Restauración, en la Región Oeste, con 686.4 mm., en 16 dias de lluvia.

HUMEDAD RELATIVA: Las registradas en Ciudad Trujillo fueron: 93.9%, la más alta y 81.2% la más baja, estas como promedios diarios. El promedio mensual de humedad relativa, durante el mes, fué de 87.0%. En San Cristóbal, Puerto Plata y Cabo Engaño se registraron, como promedios mensuales, 81.2%, 85.5% y 83.6% respectivamente.

VIENTOS: En Ciudad Trujillo, durante este mes el promedio de velocidad fué de 10.1 kms. por hora; y las frecuencias de direcciónes fueron las siguientes: del Norte, 50%; del Noreste, 10%; del Sureste, 40%. La mayor velocidad fué registrada el día 2, siendo de 48kms. por hora, del Sureste.
En San Cristóbal predominaron los vientos del Norte, con una velocidad maxima de 48kms. por hora, del Este, registrada el día 27. En Puerto Plata predominaron los vientos del Sureste, con velocidad maxima de 56kms. por hora, del Noreste, registrada el día 5. En Cabo Engaño hubo un predominio de los vientos del Este, registrandose una velocidad maxima de 28kms. por hora, del Sur-Sureste el día 10.

ISOLACION: Durante este mes se registraron en Ciudad Trujillo 150 horas y 4 minutos de sol. En San Cristóbal, 150 horas y 40 minutos.

NUBOSIDAD: La nubosidad, durante este mes, ha sido muy abundante en todo el País; en Ciudad Trujillo no se registró ningun día claro, pero si 7 seminublado y 23 nublado.

TORMENTAS: El día 15 se formó una pequeña tormenta bautizada bajo el nombre de ALMA, y fué localizada a la 08.30 Z (3.30am) proximo a las latitudes 23.5 Norte y longitudes 96.5 Oeste a 180 millas al SSVV de Brovvnsville, Texas.

JUAN BAUTISTA CAMBIASO V.,
Director General
Servicio Meteorológico Nacional.

CIUDAD TRUJILLO, D. N.-
JUNIO DE 1958.

JBCV/mjj.-

REPUBLICA DOMINICANA

SERVICIO METEOROLOGICO NACIONAL

DATOS CLIMATOLOGICOS DE LA REPUBLICA DOMINICANA, CORRESPONDIENTES AL MES DE JUNIO DE 1958

REGIONES	LATITUD NORTE	LONGITUD OESTE	TEMPERATURAS PROMEDIOS MENSUALES MAX.	MIN.	MED.	LLUVIAS (M.M.)	DIAS
REGION SURESTE							
CIUDAD TRUJILLO	18 27	69 53	31.3	23.2	27.3	260.6	20
EST. AEROPUERTO			30.9	23.2	27.0	334.4	22
UNIVERSIDAD			31.4	24.2	27.8	291.2	18
BAYAGUANA			33.1	24.6	28.9	356.6	18
CABO ENGAÑO	18 37	68 14	30.7	24.8	27.7	275.3	18
HATO MAYOR	18 45	69 15	33.8	22.7	28.3	420.5	16
HIGUEY			28.9	25.8	27.3	347.0	19
ING. ANGELINA							
Batey Atilano						187.5	
" " #2						267.0	
" Central						159.3	
" Constancia						222.2	
" Laura						188.5	
" Higuamo #1						118.6	
" " #2						188.5	
" " #3						180.8	
" San Felipe						191.3	
" Santo Angel						203.7	
" San Juan Bta						231.4	
ING. BOCA CHICA							
Batey Babilonia						136.4	14
" Brujuelas						211.6	15
" Central						176.0	13
" Conejo						148.6	12
" Gautier						267.0	11
" Guayabal						185.9	13
" Hato Viejo							
" " " #2						227.1	17
" " " #3						3.0	1
" Jube						215.9	15
" La Cruz						183.1	11
" Mamey						212.6	17
" Mula						187.2	13
" Tumba						161.3	14
" Victorina						141.2	15
ING. CAEY							
Batey Atilano S.J.						375.4	18
" Campo Abajo						271.8	18
" " Arriba						311.4	17
" Catalina						227.8	15
" Central						358.1	17
" Las Mercedes						298.4	16
" Laura Amelia						281.4	18
" Pizarrete						238.8	18
" San Jose						200.2	14
ING. CATAREY							
Batey Central						625.9	26
Colonia Básima						760.7	25

sigue

REGIONES	LATITUD NORTE	LONGITUD OESTE	TEMPERATURAS PROMEDIOS MENSUALES MAX.	MIN.	MED.	LLUVIAS (M.M.)	DIAS
Col. Catarey							
" Hormigo						556.3	19
" Km. 55						739.9	24
" Km. 63						701.8	27
" Km. 59						767.3	27
" Piedra Blanca						466.1	16
" Maimón						678.7	16
ING. CONSUELO						78.5	10
ING. CRISTOBAL						120.9	12
" CENTRAL OZAMA							
Batey Ceyba						329.2	22
" Central						257.8	18
" Chirino						276.9	19
" El Dean						434.6	19
" Mata Indios						265.9	19
" " Mamón						204.7	17
" Reventón						390.9	17
" San Joaquin						222.4	19
" Tosa						269.2	21
" Yabacao						206.8	19
ING. PORVENIR							
Batey Central						197.6	13
" Cumayasa						165.6	12
" El Soco						160.0	14
" Esperanza						158.7	15
" Eureka						148.8	8
" Jagual						203.7	13
" Los Arados						211.8	13
" Olivari #1						179.8	15
" " #2						192.0	15
" Pico Blanco						198.4	14
" Porvenir						147.3	14
" Regajo						300.5	19
ING. QUISQUEYA							
ING. CENTRAL RIO HAINA							
Batey Antoncí						589.8	24
" Ara						200.7	16
" Arenoso						438.1	16
" Aserradero						193.0	21
" Altagracia						184.1	16
" Nuevo						522.5	23
" Bermejo						705.1	22
" Carmona						475.0	17
" Cojobal						340.4	22
" Cabeza de Toro						384.8	22
" Doña Maria						322.6	14
" Enriquillo						228.6	21
" Frias						507.5	19
" Guanuma						417.8	22
" Gonzalo						165.1	15
" Hoyo de Pum						450.1	19
" Juan Sanchez						251.5	16
" La Duquesa						255.3	16
" Los Macos						411.5	21
" Las Charcas						205.7	21
" Los Jovillos						392.4	22
" Payabo						444.5	22
" Rincon Claro						486.4	20
" Santa Ana						430.5	25
" San Pedro						640.1	26
" San Antonio						337.8	21
Sabana Larga						426.7	20

REGIONES	LATITUD NORTE	LONGITUD OESTE	TEMPERATURAS PROMEDIOS MENSUALES MAX.	MIN.	MED.	LLUVIAS (M.M.)	DIAS
BATEY TARANAS						170.2	15
" Zapote						342.9	20
ING. CENTRAL ROMANA							
Batey Bermejo						224.3	18
" Cacata						215.1	19
" Cajuil						231.1	19
" Campiña						222.8	17
" Campo Alegre						230.1	16
" Concho Primo						214.6	15
" Cuya Norte						267.7	14
" Chavon Abajo						208.5	15
" Espinillos						269.0	14
" Estante Alto						234.9	11
" Gina						229.6	19
" Goico						321.8	14
" Guaytabón						407.2	19
" Guanabanas						272.3	17
" Guaymate						206.2	18
" Guerrero						294.4	17
" Hilgueral						189.2	19
" La Guazuma						361.9	18
" La Luisa						342.1	17
" La Mora						387.9	19
" La Noria						242.1	13
" Las Cejas						172.2	12
" Los Higos						364.0	18
" Magdalena						333.5	16
" Mercedes						233.7	12
" Mosquitos						364.2	15
" Nigua						194.3	19
" Nuevo Aletón						213.9	19
" Palo Bonito						454.9	18
" Pintado 105						253.0	16
" " 108						382.0	14
" Ramon Gordo						222.0	12
" Ramón Viejo						199.4	17
" Sabana						277.4	16
" Salado						238.0	14
" S. J. B. Aires						251.5	13
" Santa Clara						380.2	18
" " Lucía						275.6	11
" " Rosa						308.6	13
" P. Nuevo						277.4	11
" Benerito						172.0	10
" Maragua						304.0	15
" Los Indios						357.9	12
" Guajabo						392.4	17
" C. Nuevo						392.7	12
" S. Germán						387.6	12
" Baigua						71.1	6
INGENIO SANTA FE							
Batey Alemán						241.3	16
" Altagracia						185.4	18
" Amador						229.9	15
" Americana						204.7	18
" Arroyo Lucas						214.6	12
" Baragueyano						218.2	16
" Bejucal						309.9	17
" Bobadilla						228.1	16
" CABEZA DE TORO						425.4	13
" Campiña						306.1	15
" Central						171.2	18

REGIONES	LATITUD NORTE	LONGITUD OESTE	TEMPERATURAS PROMEDIOS MENSUALES MAX.	MIN.	MED.	LLUVIAS (M.M.)	DIAS
Batey Concho Primo						139.7	9
" Copey						199.9	15
" Diego						248.9	11
" Higo						205.7	12
" Guanabanas						269.5	15
" Guazaba						179.1	16
" Guayacanes						189.2	17
" Higueyana						231.1	15
" Inocencia						175.8	19
" Javilla Gorda						216.7	15
" La Balsa						224.0	14
" La Cubana						201.2	16
" La Gina						264,2	14
" Lechugas						287.8	17
" Lima						349.2	15
" Marchena						155.7	12
" Monte Cristy						226.1	21
" Piñones						322.8	15
" Regajo						274.3	13
" Solano						240.8	16
LA ROMANA	18 24	68 57	32.5	23.7	28.1	180.0	21
LA VICTORIA			35.2	22.5	28.9	254.6	16
Los LLANOS						42.1	6
MONTE MONTE PLATA	18 48	69 46				543.7	27
SAN CRISTOBAL	18 24	70 06	31.4	22.8	27.1	385.9	23
SAN PEDRO DE MACORIS	18 25	69 19	31.9	25.1	28.5	154.4	19
SEIBO	18 45	69 01	34.3	23.0	28.7	236.3	14
VILLA ALTAGRACIA			31.2	23.6	27.4	604.5	24
YAMASA			31.2	20.2	25.7	467.3	21
PUNTA CAUCEDO			31.0	23.2	27.1	148.2	21
REGION NORESTE:							
CEVICOS	19 00	69 58	33.1	23.1	28.1	373.9	29
COTUI	19 03	70 08	33.1	23.3	28.2	535.0	25
ESC.AGRIC.S.J.BOSCO	19 23	70 31	30.1	22.8	26.5	176.0	14
LA VEGA	19 13	70 31				292.0	16
MICHES			31.6	24.6	28.1	381.6	18
MONSEÑOR NOUEL	18 56	70 24	32.6	21.5	27.0	669.3	23
PIMENTEL	19 10	70 06	32.8	24.2	28.5	505.0	23
SABANA DE LA MAR	19 03	69 22	30.5	23.0	26.7	482.1	25
SALCEDO	19 32	70 24	31.5	23.3	27.4	292.4	18
SAMANA	19 12	69 19	31.3	24.5	27.9	229.8	10
SANCHEZ						471.3	21
SAN FCO. DE MACORIS			32.0	23.6	27.8	359.6	20
VILLA RIVAS	19 10	64 54	32.5	23.6	28.0	396.6	27
REGION SUROESTE							
AZUA	17 27	70 48	30.6	22.1	26.3	95.2	8
BANI			33.8	23.4	28.6	110.2	14
BARAHONA	18 12	71 04	31.8	26.9	29.3	583.4	13
CABRAL						279.3	17
CONSTANZA			24.6	13.0	18.8	209.9	13
LA ESTANCIA #1						106.5	7
" " #2						93.2	6
" " #3						145.3	8
" " #4						111.0	6
" " #6						62.0	6
PADRE LAS CASAS						148.7	16
PEDERNALES						170.4	2
POLO			27.8	17.3	22.5	495.4	25
RANCHO ARRIBA						157.4	21

REGIONES	LATITUD NORTE	LONGITUD OESTE	TEMPERATURAS PROMEDIOS MENSUALES MAX.	MIN.	MED.	LLUVIAS (M.M.)	DIAS
SAN JOSE DE OCOA	18 32	70 30	28.2	17.2	22.7	279.8	17
S. J. de la MAGUANA	18 43	71 13	31.8	20.6	26.2	90.0	10
REGION NOROESTE:							
DAJABON						325.5	14
GRENADA COMPANY DOMINICAN							
Higuero						00.0	00
Jaram						44.2	6
Isabel						63.0	7
Julián						29.2	6
La Cruz						91.4	10
Madre						60.2	6
Maguaca						51.0	6
Pto. Libertador						81.8	7
Sanita						0	0
Walterio						72.4	6
JARABACOA	19 06	70 37	30.0	18.3	24.1	221.4	15
MONCION	19 25	71 09	32.0	18.3	25.1	242.3	12
MONTE CRISTY	19 51	71 39	35.3	24.5	29.9	53.7	7
S. JOSE DE LAS MATAS			31.3	19.1	25.2	208.7	16
SALTO DE JIMENOS						364.5	15
SANTIAGO	19 26	70 42				52.1	11
VALVERDE	19 34	71 04	35.5	22.4	28.9	80.0	6
VILLA ISABEL			35.2	18.6	26.9	171.3	8
SANTIAGO RODRIGUEZ	19 29	71 21				228.4	9
REGION NORTE:							
PUERTO PLATA	19 41	70 40	30.3	24.1	27.2	123.2	14
ALTAMIRA			33.1	22.8	27.9	329.7	9
CABRERA	19 37	69 53				366.1	16
GASPAR HERNANDEZ						382.7	18
IMBERT			32.9	21.7	27.3	234.3	11
INGENIO AMISTAD						238.8	10
Batey Saballo						201.2	7
INGENIO MONTE LLANO						143.5	8
Batey Atollador						110.5	8
" Caraballo						256.5	7
" Mozovi						148.1	8
JULIA MOLINA						384.6	15
LUPERON			33.8	22.7	28.3	142.6	8
RIO SAN JUAN						339.2	15
YASICA			27.2	23.4	25.3	318.9	12
REGION OESTE:							
BANICA			34.1	19.5	26.8	322.1	11
EL CERCADO						204.0	8
ELIAS PIÑA						263.6	11
HONDO VALLE			29.4	16.5	22.9	182.9	13
LAS MATAS DE FARFAN						231.0	10
JIMANI			32.3	22.1	27.2	64.4	7
NEYBA						88.6	9
PUERTO ESCONDIDO			31.7	12.9	22.3	194.0	8
RESTAURACION						686.4	16

JUAN BAUTISTA CAMBIASO V.
Director General
Servicio Meteorólogico Nacional

CIUDAD TRUJILLO, JUNIO DE 1958.
JBCV/vc.

SERVICIO METEOROLOGICO NACIONAL

GRAFICO DEL TIEMPO EN CIUDAD TRUJILLO-MES DE JUNIO DE 1958

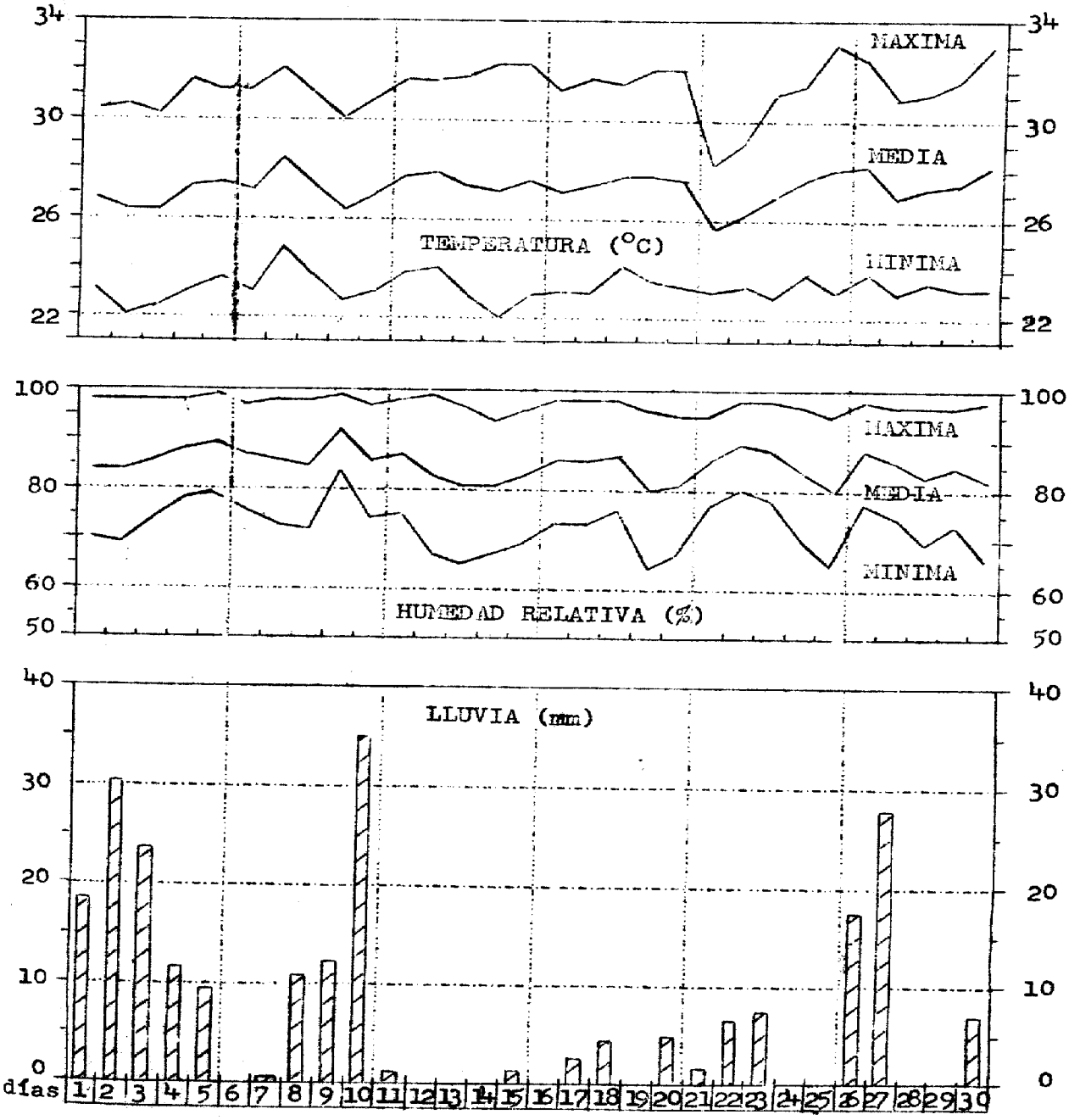

ROSAS DE FRECUENCIA DE LAS DIRECCIONES DEL VIENTO

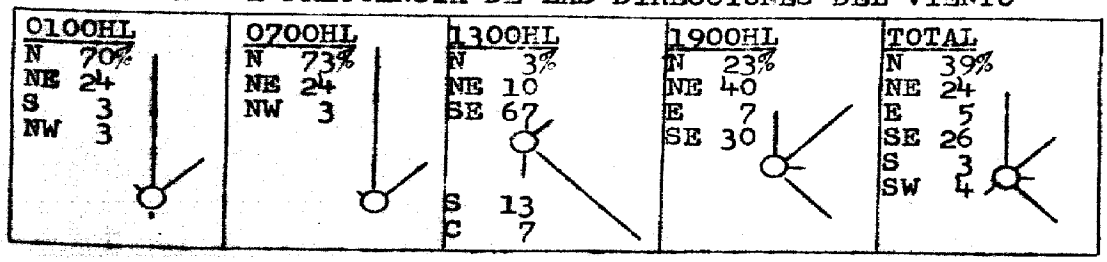

GRAFICO DE TEMPERATURA Y LLUVIA EN ESTACIONES SELECCIONADAS

TEMPERATURAS MEDIAS MENSUALES: MAXIMA, MEDIA Y MINIMA

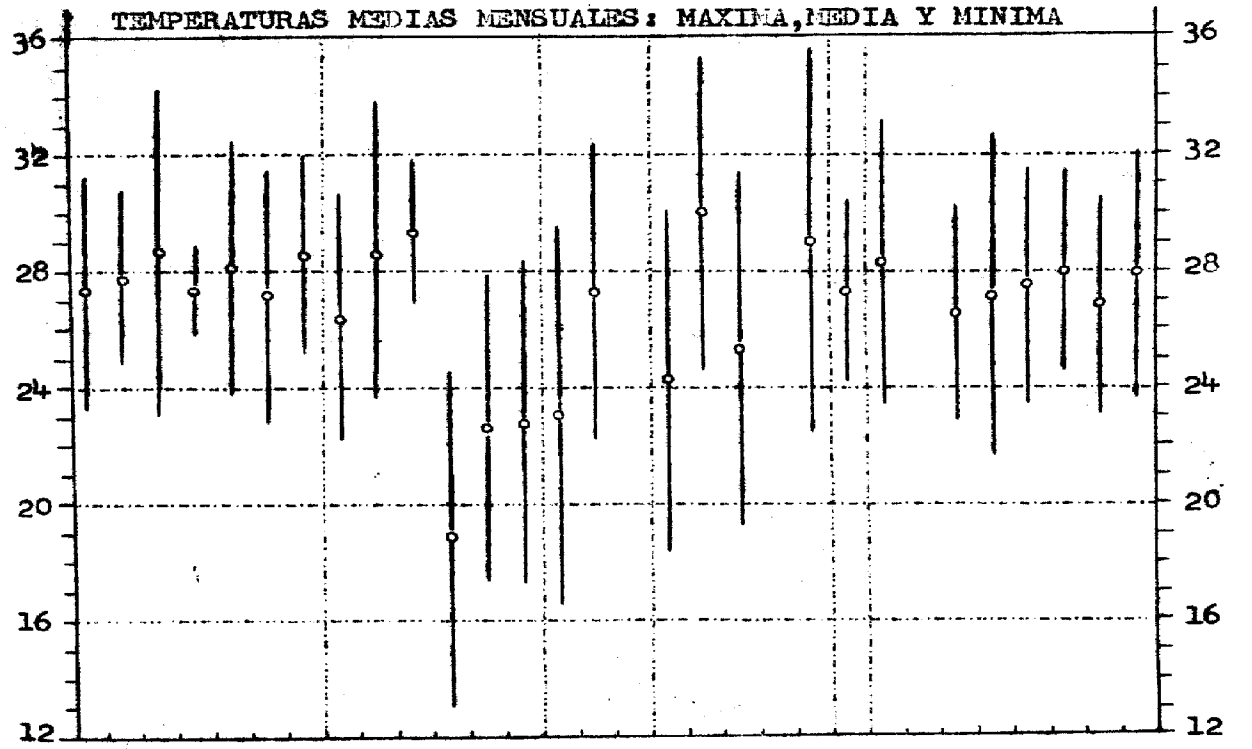

LLUVIA TOTAL DEL MES EN mm.

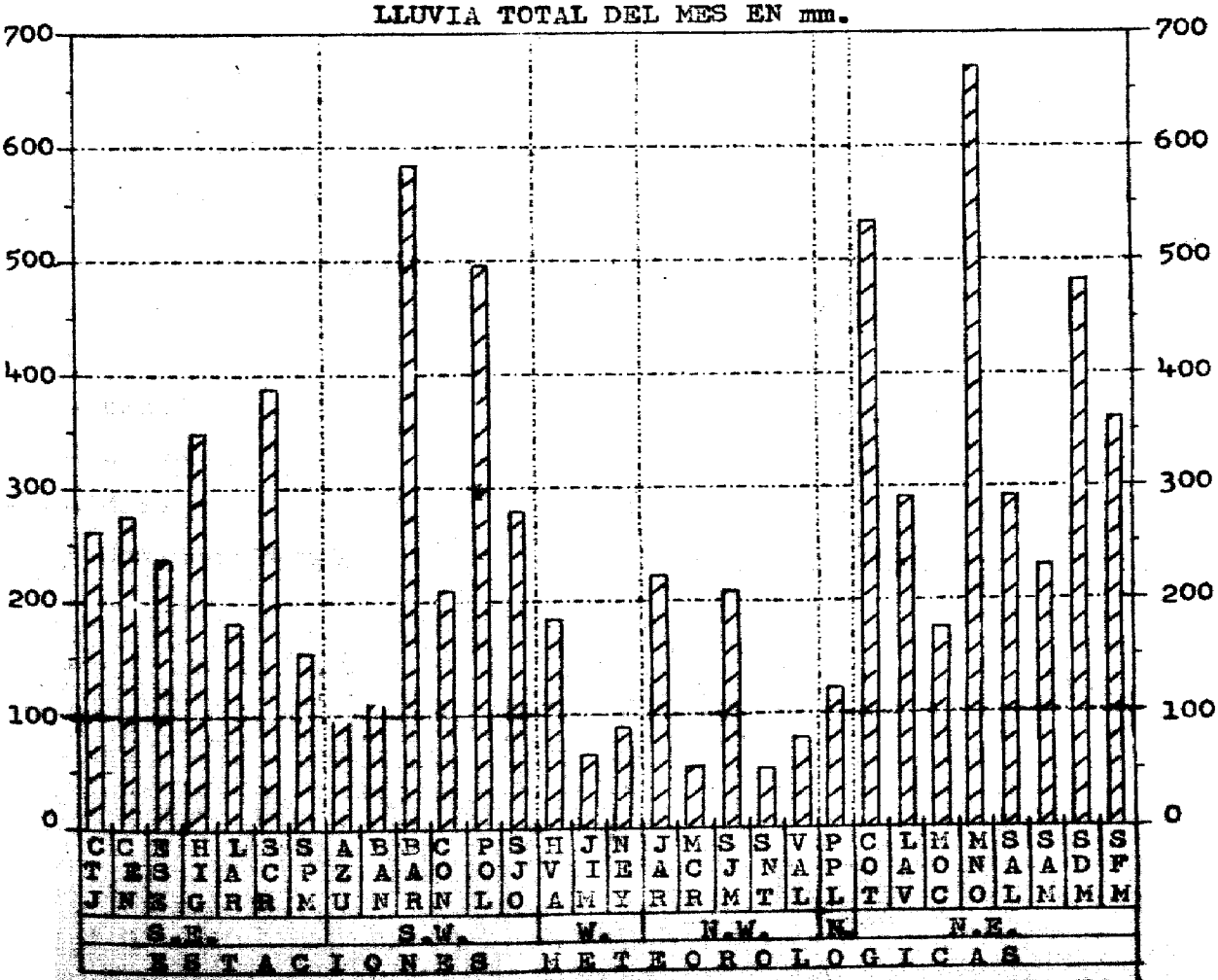

EL SIGNIFICADO DE LOS INDICATIVOS LITERALES SE DETALLA EN LA PAGINA SIGUIENTE.-

REGION SURESTE

CTJ - Ciudad Trujillo
CEN - Cabo Engaño
ESE - El Seibo
HIG - Higuey
LAR - La Romana
SCR - San Cristóbal
SPM - San P. de Macorís

REGION OESTE

HVA - Hondo Valle
JIM - Jimaní
NEY - Neyba

REGION NORTE

PPL - Puerto Plata

REGION SUROESTE

AZU - Azua
BAN - Baní
BAR - Barahona
CON - Constanza
POL - Polo-Barahona
SJO - San José de Ocoa

REGION NOROESTE

JAR - Jarabacoa
MCR -Monte Cristy
SJM - San José de las Matas
SNT - Santiago
VAL - Valverde

REGION NORESTE

COT - Cotuí
LAV - La Vega
MOC - Moca
MNO - Monseñor Nouel
SAL - Salcedo
SAM - Samaná
SDM - Sabana de la Mar
SFM - San Francisco de Macorís

RESUMEN DE LAS OBSERVACIONES SINOPTICAS PRINCIPALES
MES DE JUNIO DE 1958
Decena del 1 al 10

Día 1						
00	486	81402	65636	14376	68570	75225
	457	50311	72012	12981	48670	75314
	478	60708	74131	13782	28523	75215
06	486	83603	68132	13875	55570	73820
	457	81802	69036	12977	22630	75817
	478	———	———	———	———	———
12	486	63603	71012	13078	13586	75307
	457	———	———	———	———	———
	478	———	———	———	———	———
18	486	71406	74032	11986	32551	75820
	457	73606	71022	12982	78500	77400
	478	———	———	———	———	———
Día 2						
00	486	83603	58606	12773	85600	73204
	457	61402	72022	11281	68500	75204
	478	71003	70022	12279	42460	77205
06	486	73605	68012	10673	11575	73825
	457	71802	68016	09875	63530	73721
	478	71002	71132	10980	42460	75711
12	486	63606	70022	10775	22528	73305
	457	60000	70032	09582	22636	75207
	478	70000	70032	11480	43506	79217
18	486	41808	74021	10086	42500	73713
	457	50106	74031	10286	58500	75006
	478	81203	66176	13181	6947X	79208
Día 3						
00	486	80510	58959	10774	79520	73216
	457	60905	74012	10281	58630	70224
	478	70000	68016	13477	48564	77224
06	486	33606	68012	10373	30770	73714
	457	21403	70021	09575	12640	73730
	478	80000	69039	11778	32632	75710
12	486	23606	72012	11778	10731	73215
	457	61803	70012	10279	22631	75207
	478	70000	70012	12681	33538	79213
18	486	61403	75022	11786	33506	77809
	457	50509	74012	10288	48530	79706
	478	70000	72172	13384	3957x	79400
Día 4						
00	486	83606	64956	13575	89500	77221
	457	81403	66959	11273	89500	73114
	478	80806	65606	14182	88400	77215
06	486	70502	68176	13573	59510	73720
	457	81808	69026	12775	68560	75620
	478	82116	81016	16176	89400	75704
12	486	73603	68039	15376	68530	75219
	457	71809	70022	13975	68530	73220
	478	61404	72012	15482	42462	77211
18	486	71806	74172	14486	49508	79815
	457	80506	72032	13984	88600	79707
	478	71004	71296	15482	42560	82701
Día 5						
00	486	70506	64952	14977	79500	75303
	457	61408	60019	12573	48676	73704
	478	80908	69179	15779	42460	77211
06	486	81803	66296	15875	85500	75004
	457	81402	68136	13563	63500	73611
	478	81403	69029	15180	45470	79710
12	486	73203	69012	14777	23518	75606
	457	70515	70012	14275	68570	73110
	478	60000	69016	15479	42463	77211
18	486	71406	73022	14085	22570	79714
	457	70903	73172	13284	33579	79707
	478	———	———	———	———	———
Día 6						
00	486	40508	71012	14280	48500	77217
	457	81402	66619	13277	88500	77210
	478	80905	70299	14679	49462	77212
06	486	53606	68139	13673	29530	73815
	457	71802	69132	12975	43630	73903
	478	60904	70132	13779	32539	77718
12	486	63606	71012	14279	22508	77308
	457	71403	70032	12577	58530	75203
	478	70904	71032	14982	42528	77220
18	486	71408	74032	13587	22526	79708
	457	60604	73022	12286	38536	79707
	478	61303	74032	14788	22561	81707
Día 7						
00	486	81406	72139	13982	59526	77216
	457	70903	67139	13973	43560	73320
	478	70000	72022	15084	32578	79215
06	486	73606	68039	13278	68520	77814
	457	81403	67132	12575	43575	43560
	478	———	———	———	———	———
12	486	70508	70022	15379	42526	77221
	457	———	———	———	———	———
	478	———	———	———	———	———
18	486	71410	74032	14087	23508	79715
	457	71406	74022	12588	38530	75621
	478	61003	76022	15388	22666	81700
Día 8						
00	486	11406	72132	14982	13566	77317
	457	81403	66959	13579	89500	79213
	478	71203	71172	15483	53570	79211
06	486	83603	60138	15375	33510	75717
	457	———	———	———	———	———
	478	81200	62299	15076	89400	75716
12	486	73603	72022	16678	12530	73215
	457	71403	70022	14681	48579	77217
	478	61403	73012	16182	32539	77400
18	486	81406	73252	15386	48508	79810
	457	80912	72022	14681	48566	79703
	478	61203	75022	15988	32560	81707
Día 9						
00	486	83606	70132	16281	69520	79309
	457	82902	67616	15677	85500	77210
	478	70000	70139	16577	55470	75208
06	486	73606	62136	16277	79500	77813
	457	81403	69132	15677	34560	75807
	478	70000	70132	16380	45570	77714
12	486	83606	60639	16673	89500	73111
	457	81402	72172	16679	89500	72217
	478	70000	72022	15982	42560	77202
18	486	80510	73022	16679	55578	73401
	457	70915	72016	14682	58506	79223
	478	83603	71179	17182	79470	77706
Día 10						
00	486	83606	60956	16273	89500	73504
	457	61410	74132	13279	23567	72803
	478	80504	70026	16775	89400	73400
06	486	80506	70022	15175	80810	73711
	457	01408	71001	12977	00900	75713
	478	61204	71012	15781	45530	75710
12	486	53606	70252	15778	32530	77211
	457	11403	72030	13979	10730	73210
	478	50906	73022	16682	22621	77219
18	486	61410	74022	14387	58520	79718
	457	50913	72022	12984	48570	79613
	478	71408	74022	16185	22678	77706

RESUMEN DE LAS OBSERVACIONES SINOPTICAS PRINCIPALES

MES DE JUNIO DE 1958

Decena del 11 al 20

Día 11						
00	486	83605	69028	15477	85500	75218
	457	61408	71032	14677	48560	73014
	478	83202	64609	15875	88400	73401
06	486	80506	60802	15876	83500	75705
	457	81406	71602	13977	88500	73707
	478	81008	70022	16676	85500	75703
12	486	80503	69032	17081	58510	79212
	457	81506	73028	14677	48633	73211
	478	71210	72022	18172	36618	77215
18	486	51413	74012	17087	22536	79810
	457	70908	74022	14290	35630	75717
	478	81406	76032	17888	21516	81708
Día 12						
00	486	21410	72010	16582	22500	77306
	457	01403	73000	16678	00900	73214
	478	50905	74012	17386	32620	79207
06	486	10505	69020	16576	12500	75811
	457	———	———	———	———	———
	478	20913	73012	17381	20720	75713
12	486	80506	71030	18079	22528	77215
	457	———	———	———	———	———
	478	31206	75031	17982	12506	75213
18	486	61406	74012	16988	22508	75815
	457	———	———	———	———	———
	478	30906	80021	17386	31600	77700
Día 13						
00	486	41406	74012	17284	45520	75315
	457	21203	72011	16681	12602	75220
	478	30708	75021	17981	32600	73220
06	486	03606	69010	17875	00900	73812
	457	———	———	———	———	———
	478	40910	76131	17881	42600	73705
12	486	43606	71030	18077	35605	75305
	457	51302	74030	16979	11505	72306
	478	20812	75011	17383	22600	75400
18	486	61406	74022	16686	42525	77609
	457	70709	73032	17384	48508	77400
	478	30909	80021	17187	42600	79703
Día 14						
00	486	70510	74022	17180	28530	70310
	457	———	———	———	———	———
	478	40704	75821	17382	48600	75204
06	486	03606	69010	16575	00900	73813
	457	———	———	———	———	———
	478	70906	70131	17481	48573	79708
12	486	23610	72020	16578	19501	72011
	457	21303	74030	15679	21500	72310
	478	———	———	———	———	———
18	486	31808	74020	15087	32500	75716
	457	70310	74031	15686	38630	77707
	478	30903	74021	16788	32660	81704
Día 15						
00	486	70510	71822	16176	78500	73317
	457	31405	73012	15979	22522	73310
	478	70902	73032	17184	32573	77213
06	486	03606	69020	15574	00900	73717
	457	01402	71000	15677	00900	72710
	478	50904	72019	16580	52600	75712
12	486	13608	72030	15478	10870	73212
	457	———	———	———	———	———
	478	50804	73031	16682	52600	75207
18	486	41806	74032	13886	39501	77821
	457	60708	74031	14686	68500	77710
	478	———	———	———	———	———
Día 16						
00	486	63606	69012	14276	38533	75310
	457	20903	72011	13981	11509	75204
	478	40908	73012	15582	32501	75206
06	486	43606	69031	13875	42500	73719
	457	01403	70000	13575	00900	73814
	478	21006	72011	15081	21500	75716
12	486	10506	71030	16379	12500	73228
	457	11403	74030	14981	11500	13214
	478	20904	73031	16582	22620	75219
18	486	61406	74170	15386	39533	77813
	457	30509	73031	13586	38500	81711
	478	31005	80031	18587	22602	79714
Día 17						
00	486	51406	74012	15782	28536	75312
	457	21210	72021	13282	12630	81210
	478	60000	73031	15982	33567	77213
06	486	13606	68030	16676	11500	75806
	457	01403	74000	14081	00900	73400
	478	20903	73011	16581	22500	75706
12	486	43603	72022	17579	38560	73319
	457	21801	72030	15281	10669	79210
	478	31005	74031	17482	32500	77207
18	486	61410	73030	17088	29538	79809
	457	20712	74021	14288	22500	81714
	478	———	———	———	———	———
Día 18						
00	486	51406	74022	17682	39530	75314
	457	51503	72031	15681	30739	77321
	478	70805	74032	16386	32663	79702
06	486	63606	69038	18377	62500	75711
	457	———	———	———	———	———
	478	11308	73019	17881	22620	75211
12	486	23606	72018	19081	12530	75212
	457	11203	73030	16382	11600	75207
	478	20905	74021	18684	12620	77209
18	486	41410	74021	17487	43500	79813
	457	10918	74011	15688	12500	81610
	478	21004	80031	18288	22601	79713
Día 19						
00	486	40903	71012	17681	32536	77217
	457	01407	74001	16382	00900	77224
	478	40904	74031	18686	32620	79212
06	486	73606	69030	18775	78500	75706
	457	01507	70000	18379	00900	73803
	478	———	———	———	———	———
12	486	23606	71031	19479	12510	73211
	457	11403	74030	18381	11500	73207
	478	———	———	———	———	———
18	486	41406	74179	17888	49500	73815
	457	61806	74212	17786	42520	73622
	478	30904	80021	17988	22606	79711
Día 20						
00	486	40506	72139	17281	49500	75306
	457	20910	71021	17381	22600	79210
	478	30808	80131	17583	32600	75208
06	486	10506	69130	17575	19500	73007
	457	01308	72008	17379	00900	75717
	478	40910	72138	17481	42500	75711
12	486	60507	71039	17678	53520	73304
	457	71505	71800	17379	48509	75207
	478	61008	70036	17582	46468	81212
18	486	83603	74952	16684	69523	73814
	457	70811	74172	16684	49508	77614
	478	40904	80021	16787	32606	79712

RESUMEN DE LAS OBSERVACIONES SINOPTICAS PRINCIPALES
MES DE JUNIO DE 1958
Decena del 21 al 30

	Día 21					
00	486	53606	70139	15777	59500	75304
	457	71307	74039	15984	22577	73310
	478	40908	74028	15882	42600	75201
06	486	13610	69130	15875	19500	73811
	457	01406	71001	15977	00900	75804
	478	58907	71022	15780	42560	75709
12	486	73606	70032	16576	28528	73310
	457	51403	72031	15377	38526	72211
	478	80713	71152	17581	58578	75218
18	486	70000	73179	15480	59520	73815
	457	71505	74022	15684	48560	72713
	478	71010	74032	17086	42608	79707
	Día 22					
00	486	73605	70026	14777	48528	75305
	457	31508	74012	13981	22506	73204
	478	60910	73012	15783	42606	77203
06	486	83202	56959	15475	65620	73708
	457	11302	71139	14977	13500	72707
	478	41010	71139	15880	43600	75708
12	486	83603	56608	16575	85600	75215
	457	71408	71031	14977	46670	72307
	478	80000	71602	17480	48528	75208
18	486	81403	74026	15082	68570	75609
	457	80706	72032	14282	68520	77400
	478	80000	72026	17483	77400	7019X
	Día 23					
00	486	80506	70802	14677	69520	75308
	457	-----	-----	-----	-----	-----
	478	60000	80016	17480	22516	79216
06	486	13605	68018	14674	12500	73715
	457	01314	74000	13577	00900	80400
	478	21012	16180	32120	32120	77712
12	486	73603	68251	15875	65631	75214
	457	21201	74030	14681	11580	73211
	478	41003	75021	16182	42600	75400
18	486	61410	74012	15484	33531	77711
	457	50910	74022	12988	22506	79719
	478	41002	80021	15787	22626	79706
	Día 24					
00	486	81403	68038	15481	58510	75304
	457	61306	70022	13581	15639	79310
	478	41005	75021	15484	22676	77211
06	486	60505	69012	15476	58520	75808
	457	01406	68002	13977	00900	77703
	478	41010	72021	16181	22636	75702
12	486	40506	72012	16981	29520	75215
	457	21403	72030	15979	22600	75214
	478	20903	75021	16782	12620	75206
18	486	41408	74290	15484	29573	75611
	457	20315	74021	15288	22520	79707
	478	20908	80021	16787	12620	75704
	Día 25					
00	486	71406	74030	16182	75500	75307
	457	11507	62021	14981	12600	75210
	478	30910	78031	16381	12720	73209
06	486	03606	72010	17275	00900	73811
	457	01408	71001	16377	00900	73706
	478	21008	75012	16787	22600	73711
12	486	40506	71012	18378	18536	75312
	457	21105	74030	17381	22600	73214
	478	61004	74031	18582	32606	75218
18	486	71406	74031	17086	15610	77719
	457	50906	73012	16686	38506	81707
	478	70805	76032	17986	35668	79707

	Día 26					
00	486	70503	72022	18781	12510	75217
	457	61503	70032	18682	68500	81206
	478	80911	74022	19083	45678	75216
06	486	33603	69132	19977	39500	75808
	457	11403	73011	18069	126XX	75703
	478	20915	73131	19381	22600	75712
12	486	33606	72039	19981	19573	75215
	457	61503	70032	18682	68500	81206
	478	81013	72039	20281	52563	75205
18	486	80000	69178	18379	69520	77712
	457	70907	73016	19084	58636	77706
	478	70918	75022	18985	32668	77716
	Día 27					
00	486	73606	68029	18478	68520	77312
	457	70906	67802	18381	58577	81314
	478	60915	75012	18681	48576	73212
06	486	60506	70012	17577	10778	75720
	457	71406	70032	18079	78500	77710
	478	50915	73022	18782	32560	77703
12	486	63606	70030	18679	28578	77212
	457	71406	71216	18679	78500	77217
	478	50810	74026	18282	42606	75209
18	486	70506	68959	16779	69510	77512
	457	30910	74011	15388	22606	79723
	478	50910	75012	17086	32506	79715
	Día 28					
00	486	70506	68259	16777	69505	77316
	457	20913	72020	15981	12606	75110
	478	70608	72032	16383	32500	77205
06	486	63606	68179	15475	33526	73715
	457	21405	71011	15677	22600	75713
	478	61108	70132	16677	32668	75712
12	486	50506	72019	15880	29536	75205
	457	21405	74030	15681	12601	73207
	478	31204	75012	16582	31600	75207
18	486	61406	74022	15488	43509	77811
	457	60913	73032	14286	48506	79714
	478	21203	80021	15887	22600	79711
	Día 29					
00	486	78903	71032	15589	52510	75312
	457	31406	71011	14281	22606	77210
	478	50804	76022	15883	52600	75213
06	486	53606	68032	15176	28530	75815
	457	11505	71011	14677	12600	75710
	478	51205	73122	15980	32660	73707
12	486	53606	71032	15779	58500	77310
	457	11403	73020	15681	12600	73214
	478	31203	75012	16182	22606	75212
18	486	61410	74012	15786	35506	77706
	457	40707	74031	13986	22060	79717
	478	10905	80011	16188	22630	79708
	Día 30					
00	486	70505	68259	13979	58502	77304
	457	30906	72012	14282	12670	77213
	478	60906	75032	15383	52600	75206
06	486	73610	69022	15375	38507	73214
	457	01506	70011	15277	00900	77704
	478	30915	73021	15581	51600	73705
12	486	53606	72012	16279	23505	72212
	457	31505	71030	15679	48506	77204
	478	50910	75022	15582	52600	75000
18	486	60510	74038	14388	68500	77719
	457	20605	74021	14986	12601	81707
	478	70606	72032	15586	42535	81710

SERVICIO METEOROLOGICO NACIONAL
OBSERVACIONES DE VIENTOS EN ALTURA CON GLOBO PILOTO

MES DE JUNIO DE 1958

Día 1
485 12441 0403 20902 1502 41902 3001 62302 2002 82101 EXPLOSION
485 18451 1806 22104 2103 42503 2904 63006 3006 83006 PERDIDO EN NUBES

Día 2
485 12480 0203 20102 0204 42406 2607 62307 2306 82606 2704
99991 02705 23006 42504 62708 99992 02908 33010 53111
99993 03012 52914 ABANDONADO
485 18440 1407 21103 3402 43303 2707 62709 2504 82706 2804
99991 02606 22608 42608 62907 82805 EXPLOSION

Día 3
485 12481 0604 21304 1606 41706 1609 61612 1612 81609 1808
99991 02005 22310 42510 62616 82309 99992 02209 32312
52310 82308 PERDIDO EN NUBES ALTAS
485 18431 1506 21716 1814 41814 1816 61815 1813 82013 2108
99991 02107 PERDIDO EN NUBES

Día 4
485 12400 1701 21713 1714 41714 1717 61717 1717 81814
485 18441 1713 21715 1719 41620 1614 61813 2016 82117 2116
99991 02311 22415 PERDIDO EN ALTOSTRATUS

Día 5
485 12400 PILO (NO SE HIZO LANZAMIENTOS POR AVERIAS EN INSTRUMENTOS)
485 18431 1320 21327 PERDIDO EN NUBES BAJAS

Día 6
485 12431 0610 20911 1111 41111 1210 61311 1311 81513 1614
99991 01614 PERDIDO EN NUBES
485 18421 1512 21411 1509 41707 1010 61412 1414 81409 1509
99991 01808 21916 42013 61916 82110 99992 02115 32318 TERMINACION DEBIDA A EXPLOSION

Día 7
485 12471 0715 20915 1113 41113 1013 60910 1012 81210 1212
TERMINACION DEBIDO A EXPLOSION
485 18431 1212 21213 1212 41209 1213 61310 1411 81416 1617
99991 01621 PERDIDO EN NUBES

Día 8
485 12481 1011 21217 1322 41222 1322 61223 1321 81420 1418
99991 01319 21323 41613 61808 PERDIDO POR EXPLOSION
485 18421 1217 21322 1426 PERDIDO EN CUMULOS

Día 9
485 12441 PIRA (SUSPENDIDO POR LLUVIA)
485 18481 PICO (SUSPENDIDO POR NUBES BAJAS)

Día 10
485 12400 1012 21219 1221 41320 1224 61225 (PERDIDO EN NUBES BAJAS)
485 18421 1317 21324 1420 41415 (PERDIDO EN NUBES BAJAS)

Día 11
485 12411 PICO (SUSPENDIDO POR NUBES BAJAS)
485 18432 1315 21420 1317 41415 1517 61222 1525 81528
1425 (PERDIDO EN LAS NUBES)

Día 12
485 12411 0611 20913 1014 41118 (PERDIDO EN NUBES BAJAS)
485 18431 1210 21012 1011 40913 1013 61017 1018 81118 1125
99991 01125 21026 41124 61116 EXPLOSION

Día 13
485 12481 0211 20515 0720 40821 0720 60719 0624 80929 0930
99991 00935 20925 40929 60628 81127 99992 01129 EXPLOSION
485 18431 1104 20511 0509 (PERDIDO EN NUBES)

Día 14
485 12480 0615 20718 0716 40914 1013 61114 1309 81706 1807
99991 01809 21307 41208 60804 80611 99992 00609 30810 50810
99993 00715 50509 80210 PERDIDO EN DISTANCIA
485 18480 0914 20603 0605 40609 0607 60906 1005 80907 0908
99991 00813 20819 PERDIDO EN EL SOL

SERVICIO METEOROLOGICO NACIONAL
OBSERVACIONES DE VIENTOS EN ALTURA CON GLOBO PILOTO

MES DE JUNIO DE 1958

Día 15

485 12481 0310 20712 0713 40710 0709 60909 1110 81107 1408
99991 01408 21108 40507 60906 PERDIDO EN NUBES.

485 18431 01603 20705 2110 PERDIDO EN EL SOL.

Día 16

485 12481 0510 20912 1011 41111 1010 61010 1009 81011 1111
99991 01312 21207 41504 61018 80308 99992 00311 30510
EXPLOSION.

485 18431 01416 21312 1318 41110 1110 61008 1210 81208 1305
99991 01306 PERDIDO EN NUBES.

Día 17

485 12400 0106 21112 1216 41216 1318 61318 1217 81419 1417
99991 01415 21516 41116 61009 80307 99992 00411 20704 PER-
DIDO EN LA DISTANCIA.

485 18431 1212 21315 1316 41320 1313 61316 1316 81316 1515
99991 01415 21415 PERDIDO EN NUBES.

Día 18

485 12400 0405 21206 1904 PERDIDO EN NUBES BAJAS.

485 18431 1310 21311 1315 41217 PERDIDO EN LAS NUBES.

Día 19

485 12411 0615 20816 0715 40715 0817 60816 EXPLOSION.

485 18441 1408 20907 0910 40609 0608 60809 0911 80918
99991 00915 PERDIDO EN NUBES.

Día 20

485 12481 0216 20619 0619 40719 0717 60719 0719 80815
99991 00913 21114 41211 61212 99992 01213 30904 50908
PERDIDO EN NUBES.

485 18431 1103 20710 0610 40710 0908 60808 0908 PERDIDO EN
NUBES BAJAS.

Día 21

485 12481 0715 20819 0819 40816 0716 60616 0818 80918 0913
99991 01009 21412 41113 PERDIDO EN ALTOSTRATOS.

485 18481 3508 20408 0909 40913 0914 61112 1214 81215 PER-
DIDO EN NUBES BAJAS.

Día 22

485 12411 0512 20814 0813 40913 0814 60812 0714 PERDIDO EN
LAS NUBES.

485 18431 PICO (SUSPENDIDO POR NUBES BAJAS)

Día 23

485 12400 0810 21015 1113 PERDIDO EN LAS NUBES.

485 18431 1218 21319 1319 41316 1216 61116 1116 81015 1111
99991 01310 21018 40710 60906 81110 99992 00709 31010
51008 PERDIDO EN LAS NUBES.

Día 24

485 12481 0714 20916 1014 41012 0713 61012 1111 80910 0910
PERDIDO EN NUBES.

485 18431 1517 21511 1012 41210 1008 60906 0306 80409 0307
99991 00604 20806 40910 60810 EXPLOSION.

Día 25

485 12481 0512 20815 0814 40814 0915 60915 0917 80917 1016
99991 01120 EXPLOSION.

485 18431 1308 21106 0409 40810 0815 60817 1021 81021 1022
99991 01030 PERDIDO EN NUBES BAJAS.

Día 26

485 12481 0512 20719 0821 40821 0820 60822 0921 81022 1025
99991 01125 PERDIDO EN HUMO.

485 18400 PIRA (SUSPENDIDO POR LLUVIA)

Día 27

485 12481 0217 20522 0724 40823 0825 EXPLOSION.

485 18441 PICO (SUSPENDIDO POR NUBES BAJAS)

Día 28

485 12481 0611 20916 0917 40913 0912 61012 1009 81110 1110
99991 01316 21114 41113 61118 81115 PERDIDO EN NUBES

485 18431 1218 21218 1117 41017 1017 61014 0913 80912 0910
99991 01112 21010 PERDIDO EN NUBES MEDIAS.

SERVICIO METEOROLOGICO NACIONAL
OBSERVACIONES DE VIENTOS EN ALTURA CON GLOBO PILOTO

MES DE JUNIO DE 1958.

Día 29
485 12480 0510 21315 1113 41014 1317 PERDIDO EN NUBES BAJAS.
485 18442 1119 21011 1114 41116 1113 EXPLOSION.
Día 30
485 12481 0412 20719 0821 40720 0819 60920 0923 81024 1019
99991 01023 PERDIDO EN HUMOS.
485 18481 0615 20713 0813 40915 PERDIDO EN NUBES BAJAS.

SITUACION SINOPTICA DEL MES DE JUNIO DE 1958.-

Las condiciones del mes de junio nos muestran que el anticiclón de las Bermudas, uno de los centros de acción de la atmósfera va poco a poco entrando en el area del Caribe, alcanzando su máximo desarrollo en julio dando lugar al establecimiento de una profunda capa de vientos predominantes del este que arrastran consigo un gran contenido de humedad que unida a las altas temperaturas del verano dan lugar a los fenómenos de convección observados.

Las ondas del este, fenómeno atmosférico caracteristico de estos meses y que con mayor frecuencia afectan el tiempo en el Caribe se forman en las corrientes alisias del borde meridional del anticiclón de las Bermudas, moviendose generalmente hacia el Oeste unas veces intensificandose y otras llegando al Caribe tan difusas que se hace muchas veces difícil localizarlas en las cartas del tiempo.

Durante este mes varias de estas perturbaciones afectaron el tiempo sobre la República Dominicana trayendo consigo abundantes precipitaciones en unos casos y aumento de la nubosidad en aquellos en que la Onda pasaba por nuestro territorio ya debilitada. La primera de estas "ondas" fué localizada a principios de mes, pasando sobre la República Dominicana donde se estacionó y permaneció por espacio de cinco dias intensificandose con una vaguada estacionaria. Debido a las abundantes lluvias producidas puede considerarse como el fenómeno que más influencia ejerció.

Puede mencionarse también la convergencia e inestabilidad que durante varios dias mantuvieron el area del Caribe favorable para el desarrollo de grandes nubes, jugando un papel importante la orografía de nuestro territorio así como el calentamiento diurno.

La última de las ondas pasó por nuestro meridiano (Ciudad Trujillo el día 28 de intensidad moderada, alcanzando los vientos velocidades en ráfagas que oscilaban entre los 35 y 45 kilometros por hora, dando lugar a la emisión de boletines para que las pequeñas embarcaciones se mantuvieran en puerto.

Las precipitaciones favorecieron más las regiones al este de la Cordillera Central y norte de la Cordillera Septentrional con un máximo de 669.3 milimetros en Monseñor Nouel. Un máximo aislado se registró en Restauración con más de 700 milimetros. Otro aumento en cuanto a las precipitaciones lo encontramos en el area de Barahona - Polo. Las precipitaciones mínimas se registraron en el area de Azua y Baní con otra mínima en la parte noroeste al sur de la Cordillera Septentrional en el area de Monte-Cristy, Valverde y Santiago.

INICIO TEMPORADA DE HURACANES

El día 15 de Junio se inició la Temporada de Huracanes que que son los fenómenos Atmosféricos más temidos en todas las latitudes Tropicales, en más de una ocasión nos han dejado señales de dolor y desgracias, recordemos brevemente los ciclones GALVESTON en Septiembre del 1900 que causó 6000 muertes y daños incalculables y el Ciclón de La INDIA en 1876 que provocó aproximadamente 100.000 muertes y los daños no se pudieron calcular debido a su extensión y no debemos pasar por alto el famoso ciclón de SAN ZENON que en Septiembre de 1930 azotara nuestra Isla, el cuál aunque sin estadística causó grandes daños.

En este año de 1958 el primer día de iniciarse la Temporada se formó una pequeña Tormenta la cuál fué bautizada bajo el nombre de ALMA y fué localizada a las 0830 Z (2.30 am.) en las latitudes 23.5 norte y longitudes 96.5 W a unas 180 millas al SSW de BROWNSVILLE, TEXAS, moviéndose al NNE de 10 a 12 millas por hora; los vientos más fuertes fueron estimados alrededor de 50 millas por hora en una pequeña área cerca del centro, y vientos en ráfagas se extendían hacia afuera en una área de 100 millas. A la 15 Z (10.00 am.) el informe de la Tormenta decía que ALMA se movía en tierra firme dando indicio de desaparecer, y el último informe recibido a las 1800Z(1.00 pm.) indicaba que ALMA se había desorganizado indicando el fin de su corta existencia, en el valle del Rio Grande, TEXAS, al Sur de CORPHUS - CRISTY, ocasionando fuertes aguaceros y vientos apreciados en 20 a 30 millas por hora, quedando solo de ALMA una pequeña baja.

Sus posiciones fueron así:

08.30 Z (2.30 am.) - lat. 23.5 N y long. 96.5 W
12.00 Z (7.00 am.) - lat. 24.0 N y long. 96.9 W
18.00 Z (13.00am.) - lat. 26.5 N y long. 99.2 W

LA LLUVIA

Por:
Ramón Moisés Cabrera Cabrera
Meteorológo.

Se denomina Lluvia a toda precipitación de agua formada de gotas en estado líquido. Genéricamente se designa con el nombre de precipitación atmosférica a la lluvia, llovizna y nieve, por analogía con los precipitados que se producen en el fondo de algunas disoluciones en estado de saturación. Estas precipitaciones generalmente caen de las nubes.y nieblas pero muchas veces suele haber lluvia sin nubes, siendo este el caso en que la nube está en proceso - de formación por lo que es invisible.

Por lo general, las gotas de lluvia son más grandes y más dispersas que las lloviznas alcanzando un diámetro de 0.5mm, teniendo un diámetro menor cuando son las primeras gotas en caer de un sistema de nubes del tipo Altos Stratus ó Nimbo Stratus y se distingue - de la llovizna porque no son tan numerosos y por la clase de nubes de que provienen. La llovizna proviene de las nubes bajas del tipo Stratus ó nieblas altas.

Propiamente las lluvias provienen de los Nimbo Stratus y Alto Stratus en forma continua ó intermitente, en el caso de caer en forma violenta variando de intensidad son denominadas chubascos indicando intensos movimientos verticales generalmente caen de los Cúmulos y Cumulonimbos.

Contrario a lo que muchos creen una nube está formada por gotillas de agua ó cristales de hielo no por vapor de agua, que es completamente invisible.

De las nubes llueve constantemente y las gotillas que en aire en calma caen a una velocidad media de tres (3.oo) metros por segundo, muchas veces no llegan al suelo porque antes de tocar ó aproximarse al mismo se evaporan, retornándo al aire a formar nuevas gotillas. Sólo en el caso de reunirse muchas de estas gotillas adquieren diámetro suficiente y velocidad para entonces descender hasta el suelo.

PROCEDIMIENTO QUE DAN LLUVIA:- La precipitación es el resultado del crecimiento de las gotillas ó cristales de hielo a tamaño tales

que ya no pueden seguir flotando en las nubes y caen a la tierra. El Crecimiento alrededor de los núcleos higroscopicos es la llamada coalescencia de las gotillas ó cristales de hielo.

CLASIFICACION DE LAS LLUVIAS:-Las lluvias suelen clasificarse en varias clases. Entre ellas se consideran las lluvias de SANGRE, llamadas así porque arrancan un polvo rojo y estas particulas forman un especie de núcleo de condensación. Luego al precipitarse adquieren ese color rojo quedando el suelo cubierto de un finísimo polvillo rojo.

LLUVIAS DE AZUFRE:-Esta dejan el suelo cubierto de un polvillo amarillento y son debidas al polen de los grandes pinares que el viento arrastra consigo.

LLUVIAS DE CENIZAS:-Son causadas por la presencia en los vientos del polvo arrojados por los volcanes.

LLUVIAS DE HIELO:Es la caída de granos transparentes de hielo amorfo que sin lugar a dudas se forman por congelación secundaria de gotas de lluvias al bajar de un frente cálido a travez de aire muy frío.

LLUVIA CALIDA: - Es precipitación de las nubes enteramente debajo del nivel de congelación. Esta clase de lluvia se han observado cerca de los océanos y en las regiones tropicales y son un producto de la combinación de nubes Stratocumulos y Cumulos.

La precipitación consta al principio de su formación solamente de partículas de nieve y hielo. Las partículas de nieve y hielo se funden en gotas de lluvias.

CHUBASCOS:-Llamase así a la precipitación de agua líquida ó sólida que comienza y término bruscamente ú ocurren con violencia y rapidez. Estas se producen cuando el cielo está alternando rápidamente con nubes amenazadoras o bien las llamadas Cúmulo-Nimbos con claros de cielo azul ó de nubes muy oscura con nubes claras.

Los marineros suelen llamar Chubascos de Vientos a los golpes súbitos e impetuosos del viento sobre los mástiles de las embarcaciones.

LLUVIAS ARTIFICIALES:-Hay dos procedimientos.

1.-Por la acción de los núcleos de congelación en una nube en subfunción.

2.-Por el rápido crecimiento de las gotillas originadas cerca de la base de las nubes del tipo cúmulos.

DISTRIBUCION MUNDIAL DE LAS LLUVIAS:-

1.-En el Ecuador constantemente... diariamente llueve

2.-En los Trópicos, la mayor cantidad se evapora y las lluvias son de forma violentas y periódicas.

3.-En la zona templada son variable y no están sujetas a leyes ningunas.

4.-En las zonas polares llueve con abundancia en verano y en invierno son en forma de nieve.

5.-En las zonas desérticas son escasas e irregulares.

6.-Con iguales condiciones las lluvias son más númerosas en las costas que en los continentes, debido a la diferencia de los vientos. Los marítimos son más húmedos y las temperaturas diferentes.

7.-Las laderas de las montañas situadas a Barlovento donde el viento choca.

8.-La región más lluviosa del mundo la constituye las laderas meridionales del Himalaya en el Continente Asiatico.

9.-Existen regiones en la que nunca llueve o muy raras veces en los desiertos, por ejemplos (Sahara en Africa, Gobi en Arabia) y en la costa norte de Chile y las costas del Perú.

REPUBLICA DOMINICANA

Dominican Republic

SERVICIO METEOROLOGICO NACIONAL

BOLETIN MENSUAL CLIMATOLOGICO

JULIO 1958

PUBLICADO POR LA OFICINA CENTRAL
DEL SERVICIO METEOROLOGICO NACIONAL
CIUDAD TRUJILLO, D.N.,

REPUBLICA DOMINICANA

S E R V I C I O M E T E O R O L O G I C O N A C I O N A L

I N D I C E

Informe del tiempo correspondiente.....1
Datos Climatológicos de la República Dominicana.....2
Gráfico del Tiempo en Ciudad Trujillo.....7
Gráfico de Temperatura y Lluvia en estaciones seleccionadas8
Observaciones Sinópticas principales.....9
Observaciones de Vientos en Altura con Globo Piloto.....12
Situación Sinóptica del mes.....15
Ondas del Este en este mes.....18

REPUBLICA DOMINICANA
SERVICIO METEOROLOGICO NACIONAL

INFORME DEL TIEMPO CORRESPONDIENTE AL MES DE JULIO DE 1958.

PRESIONES: Los promedios mensuales han sido los siguientes: Ciudad Trujillo 762.5 mm., normal. San Cristóbal, 763.1mm., 1.6 mm., sobre la normal. Puerto Plata, 762.7 mm., normal. Cabo Engaño, 763.4 mm., sobre la Normal.

TEMPERATURAS: La temperatura se mostró este mes superior a la normal en todas las regiones del País, registrándose las máximas extremas de 38.0oC en Monte Cristy, Valverde y Bánica, y la mínima extrema de 11.0oC en Puerto Escondido.

LLUVIAS: La actividad lluviosa, durante este mes, estuvo distribuída de la manera siguiente: En las regiones Sureste, Noreste, Suroeste y Norte hubo un ligero aumento sobre la normal; en cambio, en las regiones Oeste y Noroeste se registró un déficit sobre las normales correspondientes. La mayor caída, durante el mes, ocurrió en Polo, Barahona, siendo de 500.9mm., en 18 días de lluvias.

HUMEDAD RELATIVA: las registradas en Ciudad Trujillo fueron: 92.3%, la más alta, y 81.3% la más baja, éstas como promedios diarios. El promedio mensual fué de 86.3%. En San Cristóbal, Puerto Plata y Cabo Engaño se registraron, como promedios mensuales, 77.8%, y 82.1%, respectivamente.

VIENTOS: Durante este mes se registró en Ciudad Trujillo un promedio de velocidad de 11.7 KPH, y las frecuencias de direcciones fueron las siguientes: del Norte, 67.7%; del Noreste, 29.0%, y del Sureste, 3.3%. La mayor velocidad fué registrada el día 11, siendo de 48 KPH, del Este. En San Cristóbal predominaron los vientos del Norte, con una velocidad máxima de 54 KPH, del Norte, registrada el día 23. En Puerto Plata predominaron los vientos del Sureste, con velocidad máxima de 28 KPH, del Este, registrada el día 18. En Cabo Engaño predominaron los vientos del Este, habiendo una velocidad máxima de 23 KPH, del Este, registrada el día 15.

INSOLACION: En Ciudad Trujillo se registraron 163 horas y 46 minutos de sol, durante este mes. En San Cristobal se sintieron 182 horas y 50 minutos.

NUBOSIDAD: Durante el mes, la nubosidad estuvo abundante, registrándose en Ciudad Trujillo 21 días nublados y 10 seminublados; como se ve, no hubo ningún día claro.

TORMENTAS: No se registraron tormentas durante el mes.

JUAN BAUTISTA CAMBIASO V.,
Director General
Servicio Meteorológico Nacional.

CIUDAD TRUJILLO, D.N.
Julio de 1958.

JBCV/vc.

REPUBLICA DOMINICANA

SERVICIO METEOROLOGICO NACIONAL

DATOS CLIMATOLOGICOS DE LA REPUBLICA DOMINICANA, CORRESPONDIENTE AL MES DE JULIO DE 1958

REGIONES	LATITUD NORTE	LONGITUD OESTE	TEMPERATURAS PROMEDIOS MENSUALES MAX.	MIN.	MED.	LLUVIAS (M.M.)	DIAS
REGION SURESTE							
CIUDAD TRUJILLO	18 27	69 53	31.5	23.2	27.3	219.1	20
EST. AEROPUERTO			31.3	23.3	27.3	254.1	22
UNIVERSIDAD			31.4	24.0	27.7	211.0	15
BAYAGUANA			33.6	24.6	29.1	220.0	17
CABO ENGAÑO	18 37	68 14	30.6	25.7	28.1	69.5	13
HACIENDA BUENA VISTA						233.2	15
HATO MAYOR	18 45	69 15	34.7	22.2	28.5	90.9	5
HIGUEY			29.5	26.2	27.9	143.0	15
ING. ANGELINA							
BATEY ATILANO						48.5	
" " " #2						58.4	
" " Central						132.6	
" " Constancia						148.6	
" " Laura						116.8	
" " Higuamo #1						107.4	
" " " #2						106.7	
" " " #3						133.3	
" " San Felipe						58.9	
" " Santo Angel						73.9	
" " San Juan Bta.						123.7	
ING. BOCA CHICA							
Batey Babilonia						248.9	15
" Brujuelas						296.2	16
" Central						153.4	9
" Conejo						183.4	13
" Gautier						254.3	10
" Guayabal						229.9	11
" Hato Viejo							
" " " #2						280.7	15
" " " #3							
" Jube						162.6	8
" La Cruz						68.8	5
" Mamey						346.7	16
" Mula						154.9	7
" Tumba						190.0	10
" Victorina						218.9	12
ING. CAEY							
Batey Atilano S. J.						352.6	11
" Campo Abajo						354.3	11
" " Arriba						355.6	10
" Catalina						256.5	8
" Central						355.6	10
" Las Mercedes						322.6	10
" Laura Amelia						304.8	8
" Pizarrete						245.9	7
" San Jose						241.3	5
ING. CATAREY							
Batey Central						331.5	21
" Básima						410.2	17

sigue

REGIONES	LATITUD NORTE	LONGITUD OESTE	TEMPERATURAS PROMEDIOS MENSUALES MAX.	MIN.	MED.	LLUVIAS (M.M.)	DIAS
Col. Catarey							
" Hormigo						346.7	13
" Km. 55						430.0	19
" " 63						364.5	20
" " 59						438.4	20
" Piedra Blanca						317.5	16
" Maimón						406.1	17
ING. CONSUELO						95.5	8
ING. CRISTOBAL						127.0	10
" CENTRAL OZAMA							
Batey Ceyba						333.0	18
" Central						379.7	18
" Chirino						363.3	23
" El Dean						180.6	17
" Mata Indios						250.2	17
" Mata Mamón						267.5	20
" Reventón						261.4	22
" San Joaquin						210.3	17
" Tosa						269.5	19
" Yabacao						236.5	21
ING. PORVENIR							
Batey Central							
" Cumayasa							
" El Soco							
" Esperanza							
" Eureka							
" Jagual							
" Los Arados							
" Olivari #1							
" " #2							
" Pico Blanco							
" Porvenir							
" Regajo							
ING. QUISQUEYA							
" CENTRAL RIO HAINA							
Batey Antoncí						418.8	21
" Ara						198.1	6
" Arenoso						279.4	15
" Aserradero						194.3	9
" Altagracia						189.2	6
" Nuevo						380.2	19
" Bermejo						450.1	14
" Carmona						466.1	10
" Cojobal						194.3	8
" Cabeza de Toro						189.2	10
" Doña Maria						345.4	15
" Enriquillo						226.1	9
" Frias						295.1	17
" Guanuma						525.5	22
" Gonzalo						221.0	11
" Hoyo de Pum						245.1	16
" Juan Sanchez						198.1	6
" La Duquesa						375.4	17
" Los Macos						210.8	9
" Las Charcas						259.1	9
" Los Jovillos						539.7	20
" Payabo						271.8	17
" Rincon Claro						337.8	11
" Santa Ana						254.0	13
" San Pedro						472.4	13
" San Antonio						282.2	9
" Sabana Larga						243.8	11

REGIONES	LATITUD NORTE	LONGITUD OESTE	TEMPERATURAS PROMEDIOS MENSUALES MAX.	MIN.	MED.	LLUVIAS (M.M.)	DIAS
Batey Taranas						185.4	10
" Zapote						281.9	10
ING. CENTRAL ROMANA							
Batey Bermejo						107.9	12
" Cacata						68.3	10
" Cajuil						123.7	10
" Campiña						45.2	7
" Campo Alegre						67.6	7
" Concho Primo						55.9	8
" Cuya Norte						97.3	13
" Chavón Abajo						71.4	7
" Espinillo						88.4	8
" Estante Alto						49.3	8
" Gina						74.2	15
" Goico						114.3	15
" Guaitabón						134.4	14
" Guanabanas						67.3	10
" Guaymate						100.1	13
" Guerrero						94.2	9
" Higueral						85.6	10
" La Guázuma						110.2	12
" La Luisa						81.5	8
" La Noria						64.0	8
" La Mora						144.0	16
" Las Cejas						81.8	8
" Los Higos						122.2	14
" Magdalena						96.8	12
" Mercedes						100.3	10
" Mosquitos						114.0	9
" Nigua						118.1	13
" Nuevo Aletón						48.8	7
" Palo Bonito						144.8	13
" Pintado 105						66.0	11
" " 108						103.9	15
" Ramon Gordo						90.4	10
" Ramón Viejo						85.1	8
" Sabana						92.5	12
" Salado						66.5	13
" S. J. B. Aires						88.6	9
" Santa Clara						98.3	11
" " Lucía						97.0	10
" " Rosa						112.5	14
" P. Nuevo						71.9	8
ING. SANTA FE							
Batey Alemán						130.0	13
" Altagracia						74.9	9
" Amador						52.1	6
" Americana						126.0	9
" Arroyo Lucas						39.4	7
" Baragueyano						36.8	6
" Bejucal						67.3	8
" Bobadilla						120.6	11
" Cabeza de Toro						82.3	5
" Campiña						52.1	5
" Central						117.6	12
" Concho Primo						59.7	7
" Copey						73.7	8
" Diego						40.6	5
" El Higo						39.4	5
" Guanábanas						66.0	6
" Guazaba						53.3	9
" Guayacanes						36.8	6
" Higueyana						106.7	10

REGIONES	LATITUD NORTE	LONGITUD OESTE	TEMPERATURAS PROMEDIOS MENSUALES MAX.	MIN.	MED.	LLUVIAS (M.M.)	DIAS
Batey Inocencia						157.0	12
" Javilla Gorda						50.8	6
" La Balsa						90.7	8
" La Cubana						96.0	9
" La Gina						63.5	4
" Lechugas						68.6	8
" Lima						74.9	9
" Marchena						34.5	2
" Monte Cristy						115.8	11
" Piñones						71.1	6
" Regajo						25.1	3
" Solano						48.8	8
LA ROMANA	18 24	68 57	33.1	23.6	28.3	80.2	14
LA VICTORIA			35.3	22.5	28.9	261.3	19
LOS LLANOS						101.3	8
MONTE PLATA	18 48	69 46				350.1	23
SAN CRISTOBAL	18 24	70 06	31.7	23.5	27.6	239.1	18
SAN PEDRO DE MACORIS	18 25	69 19	32.9	24.4	28.7	94.6	10
SEIBO	18 45	69 01	34.1	23.0	28.5	82.8	13
VILLA ALTAGRACIA			31.5	23.3	27.4	326.5	25
YAMASA			31.3	19.6	25.5	305.0	15
PUNTA CAUCEDO			31.5	22.7	27.1	196.5	18
REGION NORESTE:							
CEVICOS	19 00	69 58	32.3	23.0	27.7	326.6	27
COTUI	19 03	70 08	32.6	23.4	28.0	357.4	22
ESC. AGRIC. S.J.BOS.	19 23	70 31	29.6	22.6	26.1	125.6	16
LA VEGA	19 13	70 31	36.3	15.4	25.9	132.4	14
MICHES			31.5	25.6	28.5	315.5	20
MONSEÑOR NOUEL	18 56	70 24	30.8	21.5	26.1	378.4	22
PIMENTEL	19 10	70 06	32.8	23.9	28.3	284.0	21
SABANA DE LA MAR	19 03	69 22	30.4	23.3	26.9	223.5	24
SALCEDO	19 32	70 24	31.3	22.8	27.1	147.3	17
SAMANA	19 12	69 19	31.3	24.6	27.9	221.6	8
SANCHEZ			33.7	14.7	24.2	279.7	20
SAN FCO. DE MACORIS			31.8	23.2	27.5	195.6	17
VILLA RIVAS	19 10	64 54	32.4	22.9	27.7	349.9	20
REGION SUROESTE:							
AZUA	17 27	70 48	32.0	22.4	27.2	45.2	5
BANI			33.7	23.3	28.5	294.2	11
BARAHONA	18 12	71 04	31.9	27.2	29.5	102.1	6
CABRAL						59.7	6
CONSTANZA			24.6	13.6	19.1	67.2	8
LA ESTANCIA #1						36.3	4
" " #2						36.5	5
" " #3						37.5	5
" " #4						33.3	6
PADRE LAS CASAS						81.2	13
PEDERNALES						40.2	1
POLO (BARAHONA)			27.9	17.5	22.7	500.9	18
RANCHO ARRIBA						140.3	23
SAN JOSE DE OCOA	18 32	70 30	29.1	17.9	23.5	168.2	15
SAN J. MAGUANA	18 43	71 13	32.5	20.2	26.3	38.8	14
REGION NOROESTE:							
DAJABON						94.7	6
GRENADA COMPANY							
DOMINICAN							
HIGUERO						0.0	0
JARAN						25.4	2

REGIONES	LATITUD NORTE	LONGITUD OESTE	TEMPERATURAS PROMEDIOS MENSUALES MAX.	MIN.	MED.	LLUVIAS (M.M.)	DIAS
ISABEL						6.3	2
JULIAN						28.7	2
LA CRUZ						8.4	2
MADRE						15.7	2
MAGUACA						15.2	3
PUERTO LIBERTADOR						61.2	5
SANITA							
WALTERIO						21.1	3
JARABACOA	19 06	70 37	29.9	17.9	23.9	147.6	17
MONCION	19 25	71 09	33.5	18.2	25.9	19.3	3
MONTE CRISTY	19 51	71 39	36.1	24.6	30.3	14.5	2
S. JOSE DE LAS MATAS			30.6	19.3	24.9	50.9	9
SALTO DE JIMENOA						252.7	20
SANTIAGO	19 26	70 42	32.8	24.4	28.6	13.5	4
SANTIAGO RODRIGUEZ	19 29	71 21				52.0	4
VALVERDE	19 34	71 04	35.4	22.9	29.1	30.4	4
VILLA ISABEL			35.2	18.4	26.8	24.6	3
REGION NORTE:							
PUERTO PLATA	19 41	70 40	30.0	23.6	26.8	132.3	16
ALTAMIRA			33.0	22.2	27.6	122.0	12
CABRERA	19 37	69 53				428.4	16
GASPAR HERNANDEZ						273.4	14
IMBERT			33.1	21.5	27.3	123.8	12
ING. AMISTAD						102.6	11
Batey Saballo						122.9	10
ING. MONTE LLANO						101.6	9
Batey Atollador						90.2	9
" Caraballo						117.1	8
" Mozoví						92.7	7
JULIA MOLINA						189.7	12
LUPERON			33.7	22.7	28.2	44.6	7
RIO SAN JUAN						243.2	13
YASICA			27.3	22.7	25.0	151.9	13
REGION OESTE:							
BANICA			34.7	19.0	26.9	223.7	8
EL CERCADO						26.0	6
ELIAS PIÑA						123.4	5
HONDO VALLE			30.9	15.3	23.1	58.5	11
LAS MATAS DE FARFAN						51.9	8
JIMANI			32.6	22.5	27.5	20.4	2
NEYBA						47.4	4
PUERTO ESCONDIDO			31.9	12.8	22.3	114.0	6
RESTAURACION						243.0	5

JUAN BAUTISTA CAMBIASO V.,
Director General
Servicio Meteorológico Nacional.

CIUDAD TRUJILLO, D. N.,
MES DE JULIO DE 1958.-

JBCV/mjj.

SERVICIO METEOROLOGICO NACIONAL

GRAFICO DEL TIEMPO EN CIUDAD TRUJILLO - MES DE JULIO 1958

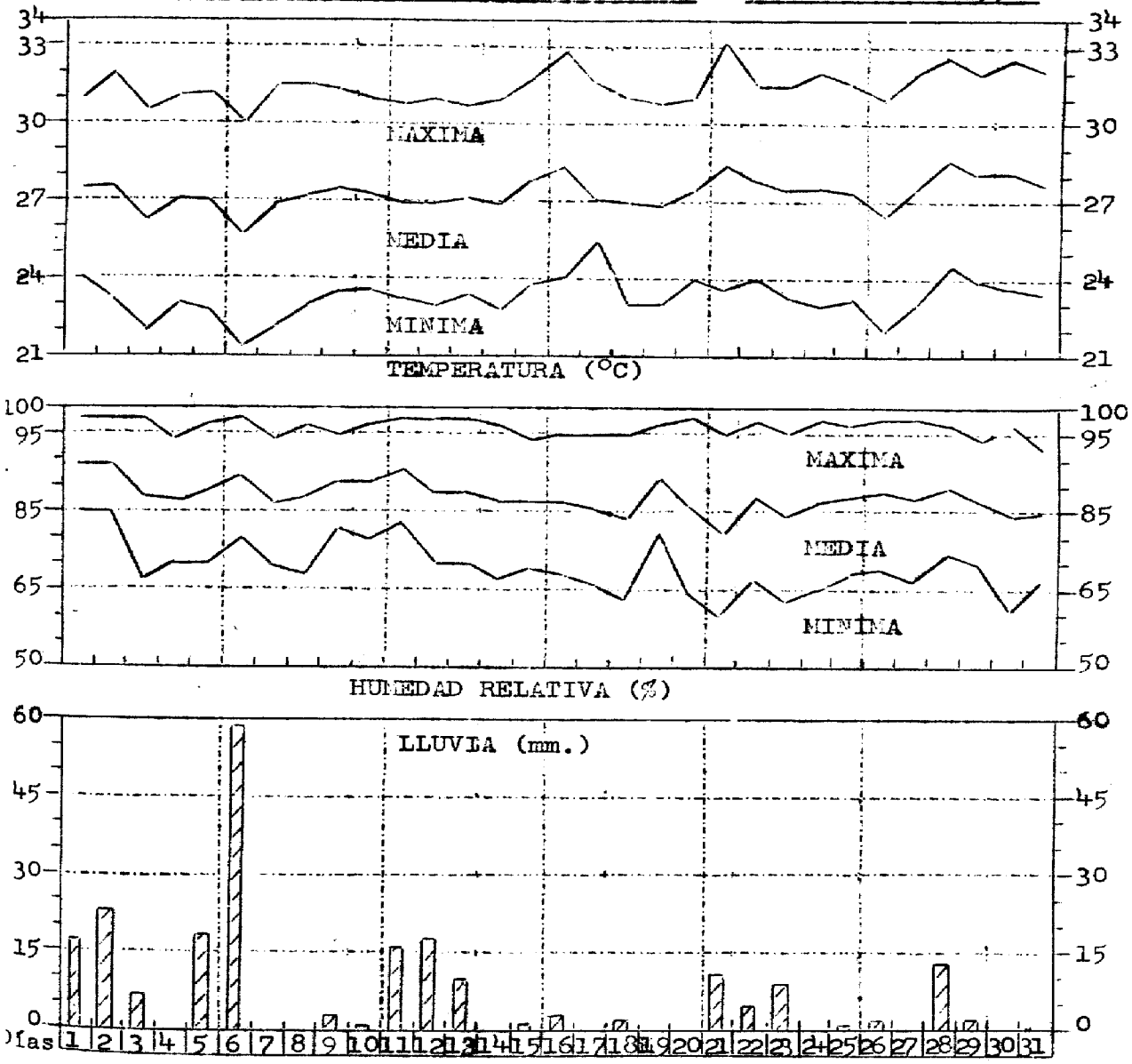

ROSAS DE FRECUENCIA DE LAS DIRECCIONES DEL VIENTO

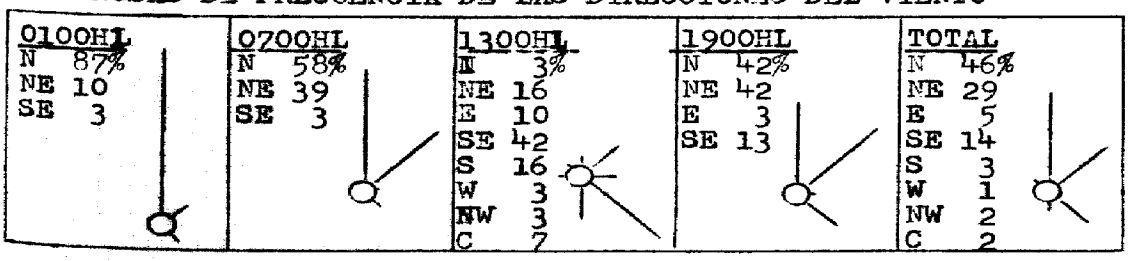

SERVICIO METEOROLOGICO NACIONAL
JULIO 1958

GRAFICO DE TEMPERATURA Y LLUVIA EN ESTACIONES SELECCIONADAS

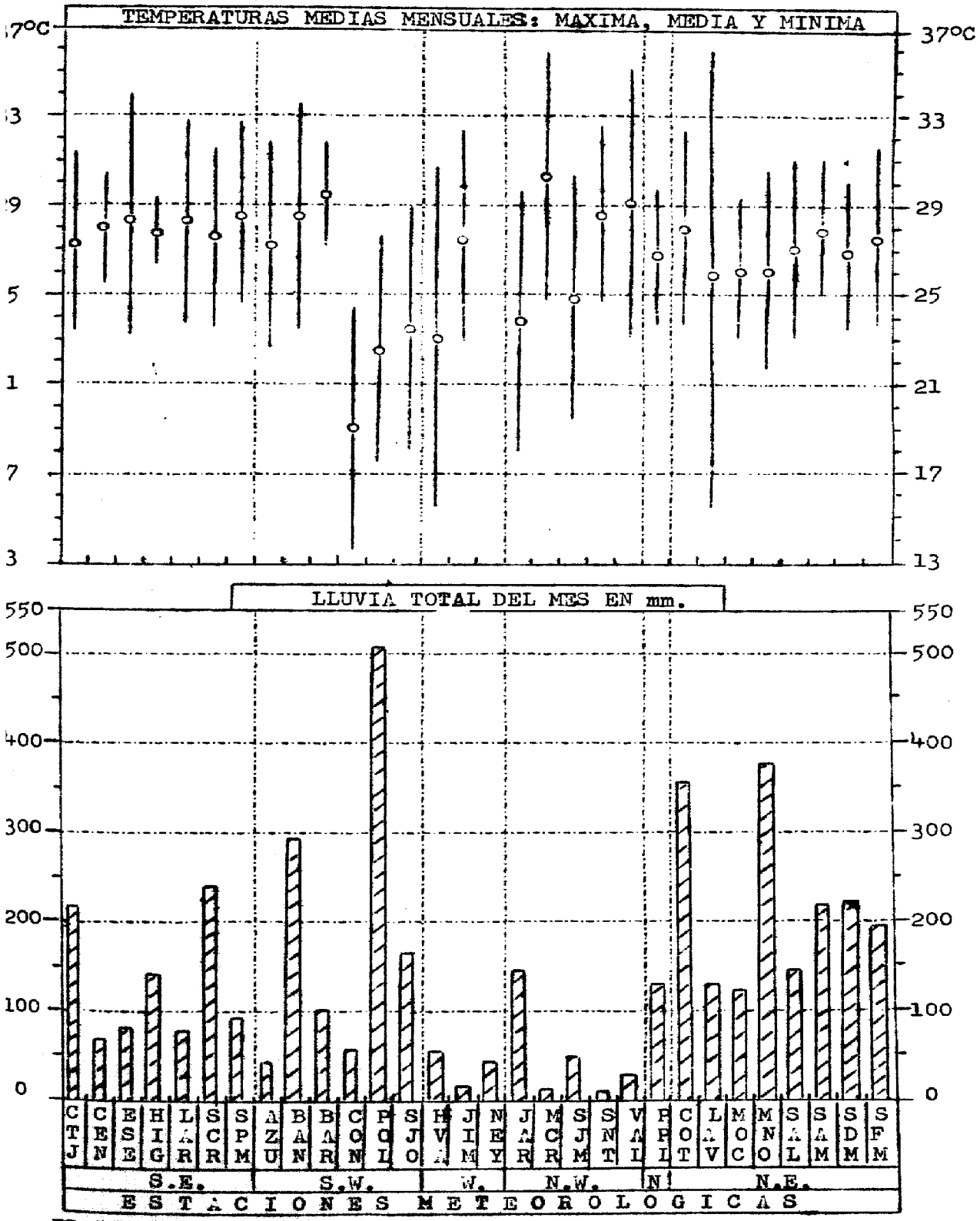

EL SIGNIFICADO DE LOS INDICATIVOS LITERALES SE DETALLA EN LA PAGINA SIGUIENTE:-

M.Ubiera V.

REGION SURESTE

CTJ - Ciudad Trujillo
CEN - Cabo Engaño
ESE - El Seibo
HIG - Higuey
LAR - La Romana
SCR - San Cristóbal
SPM - San P. de Macorís

REGION SUROESTE

AZU - Azua
BAN - Baní
BAR - Barahona
CON - Constanza
POL - Polo-Barahona
SJO - San José de Ocoa

REGION OESTE

HVA - Hondo Valle
JIM - Jimaní
NEY - Neyba

REGION NOROESTE

JAR - Jarabacoa
MCR -Monte Cristy
SJM - San José de las Matas
SNT - Santiago
VAL - Valverde

REGION NORTE

PPL - Puerto Plata

REGION NORESTE

COT - Cotuí
LAV - La Vega
MOC - Moca
MNO - Monseñor Nouel
SAL - Salcedo
SAM - Samaná
SDM - Sabana de la Mar
SFM - San Francisco de Macorís

RESUMEN DE LAS OBSERVACIONES SINOPTICAS PRINCIPALES
MES DE JULIO DE 1958
Decena del 1 al 10

	Día 1					
00	486	70505	68259	13978	58520	77304
	457	71206	66801	14281	78500	79207
	478	60707	74022	14682	38520	75203
06	486	23605	68012	15077	20901	75103
	457	71503	70028	14979	78500	77400
	478	40910	72021	14799	42600	73708
12	486	43606	71032	14079	12577	77401
	457	71505	72802	14679	78500	77207
	478	50708	75031	14682	52600	75207
18	486	80503	68179	14477	69520	77304
	457	50706	72038	13986	48502	81707
	478	71410	80032	15188	42528	79400
	Día 2					
00	486	60506	69019	14677	45525	75010
	457	61206	71028	13281	22602	75210
	478	81413	70026	15778	48478	77212
06	486	83606	64028	15774	85500	73805
	457	61402	70022	14977	22088	75803
	478	81203	70022	16280	46478	77708
12	486	63602	71019	16378	43526	75210
	457	61406	71022	15677	38520	73010
	478	73602	65028	16775	42531	75213
18	486	71803	72029	16582	43573	77804
	457	50910	74012	14986	48501	73814
	478	60910	80012	17386	22676	79706
	Día 3					
00	486	71406	68609	16975	55520	73215
	457	71505	70808	15675	58560	73215
	478	71505	71022	17479	42563	77401
06	486	63604	68022	15572	18567	72817
	457	-----	-----	-----	-----	-----
	478	70605	71032	17577	12562	75711
12	486	23604	71021	16576	12630	74215
	457	-----	-----	-----	-----	-----
	478	30608	74021	17182	32630	75209
18	486	40603	74212	15881	67460	73704
	457	20710	75010	14986	22600	77707
	478	40906	80020	16687	22632	79705
	Día 4					
00	486	83611	68216	14976	88500	73502
	457	41405	71801	14677	38560	73214
	478	61204	72032	16982	22622	77212
06	486	73606	68036	15574	34530	73811
	457	11403	70010	15275	12600	73707
	478	60911	71139	16980	33562	77708
12	486	33603	69011	16577	22500	73214
	457	11203	74020	15679	12606	72214
	478	40803	75021	16582	12620	75400
18	486	61406	74179	15384	53520	75812
	457	30913	73030	14684	32600	79706
	478	61003	80032	16388	22626	79215
	Día 5					
00	486	73606	70179	15877	59520	75314
	457	51203	69019	14973	38530	73107
	478	80905	70132	16381	4246X	79214
06	486	83605	70019	17574	85500	72108
	457	31508	72016	15675	38660	70610
	478	80908	70132	16180	32478	77717
12	486	60506	71012	16377	22536	72603
	457	61502	71022	15667	38639	75214
	478	71006	71012	16680	42462	75207
18	486	80506	72038	15986	48628	77804
	457	81502	70616	18073	88500	73314
	478	70807	74022	16387	32568	81706

	Día 6					
00	486	83606	66616	18272	65520	72223
	457	81405	67612	19072	88500	70321
	478	80908	69026	17875	46468	73216
06	486	83608	66026	16571	65520	70717
	457	30000	71022	16972	58509	7282X
	478	71406	70132	17875	46468	73705
12	486	83610	62618	17272	85500	72002
	457	71405	73032	17677	48560	72213
	478	80602	71029	17978	46638	75214
18	486	83612	74026	16186	5257X	79809
	457	70703	72012	17682	58508	77707
	478	40811	74012	18185	12617	77706
	Día 7					
00	486	83608	69026	16774	68530	73308
	457	71206	71022	18081	48560	75214
	478	50613	74021	18582	22615	75215
06	486	00506	69000	16775	00900	73811
	457	-----	-----	-----	-----	-----
	478	40614	73011	17981	42600	75712
12	486	10510	72030	17477	15600	72307
	457	-----	-----	-----	-----	-----
	478	80608	70210	18682	22560	77215
18	486	61406	74030	15584	634XX	72717
	457	30906	73020	17384	32600	79710
	478	40711	74030	17785	42600	79713
	Día 8					
00	486	10908	74012	15783	15500	73304
	457	21406	71010	16679	22600	73103
	478	50813	70150	17483	52500	77208
06	486	23608	70022	16375	24500	73807
	457	11508	70030	16677	12600	75703
	478	40916	71030	18279	32560	75203
12	486	21406	72022	17077	23500	72213
	457	50904	71031	17375	58500	73314
	478	30908	76021	17481	22609	73205
18	486	31408	74012	16287	38500	77810
	457	70810	70611	17382	68636	77703
	478	30805	80021	17086	22620	77705
	Día 9					
00	486	73606	70029	16676	68520	73308
	457	31108	70010	16681	22603	77277
	478	70910	73132	17183	42560	77210
06	486	50510	69131	16776	53900	73401
	457	-----	-----	-----	-----	-----
	478	40910	71131	17079	48500	73712
12	486	70504	71039	17879	22503	75213
	457	61402	69038	18077	58560	75214
	478	40906	75021	17882	22526	75208
18	486	70000	70252	17682	58508	75808
	457	50708	74012	18386	48606	81603
	478	40906	80020	18586	22626	77706
	Día 10					
00	486	50506	70019	16980	45506	77306
	457	51205	72012	17681	58500	81307
	478	60913	72032	17482	42660	77201
06	486	20506	68136	17176	29500	75809
	457	71404	72031	17679	78500	75707
	478	41010	74021	17080	42600	73707
12	486	70506	70179	17678	39516	77210
	457	41406	72020	17379	12631	75204
	478	50906	77030	18683	22626	75216
18	486	71408	74039	16786	58570	77709
	457	50906	73031	16984	38606	79707
	478	60903	80032	18687	12668	79400

RESUMEN DE LAS OBSERVACIONES SINOPTICAS PRINCIPALES
MES DE JULIO DE 1958
Decena del 11 al 20

Día 11						
00	486	63612	71013	16977	42530	72204
	457	81406	60979	18073	89520	73217
	478	70710	74032	17984	43638	77202
06	486	03606	69018	16975	00900	73814
	457	41404	70011	15975	38606	73717
	478	41013	70010	17080	42600	75713
12	486	30506	70030	16979	38500	77314
	457	31403	70021	16977	29603	75213
	478	-----	-----	-----	-----	-----
18	486	72705	70290	15876	39520	73711
	457	60910	74151	15986	43609	79714
	478	-----	-----	-----	-----	-----
Día 12						
00	486	81405	69952	15776	67320	75308
	457	61206	72022	15981	12609	75310
	478	61013	74032	17185	22621	77715
06	486	83606	71139	16777	48527	73709
	457	21406	70021	16377	22600	75710
	478	40810	72012	17981	42600	75708
12	486	63608	70039	16377	32570	75306
	457	51403	72030	17377	29523	73214
	478	50908	75031	17582	32606	74400
18	486	70000	71178	17179	59520	77711
	457	60910	73032	17684	22606	79703
	478	60908	78022	17886	42620	79707
Día 13						
00	486	83606	69026	17676	5552x	75214
	457	61103	71012	17681	12636	75213
	478	71208	72032	18181	42560	75215
06	486	63603	69032	17975	65500	73604
	457	01404	72000	17677	00900	72707
	478	31303	74018	18678	38500	72703
12	486	63605	71032	18678	15506	73208
	457	31404	73030	18679	12633	73214
	478	31004	80020	18682	12626	72203
18	486	41404	75012	17586	22635	77814
	457	30910	74020	18084	22601	79703
	478	31002	80020	19187	12720	79702
Día 14						
00	486	53606	71039	18079	48505	73313
	457	61110	71022	18381	48603	75214
	478	70904	72172	19782	42560	77219
06	486	03606	69000	18475	00900	73813
	457	01405	71010	18667	00900	75010
	478	70906	74022	18676	37528	71712
12	486	63605	70030	19577	22526	75311
	457	71404	70031	19679	22638	77213
	478	51210	74012	20282	22521	75221
18	486	71403	74022	19088	42550	79713
	457	70908	72038	19684	58568	79707
	478	50907	80031	20387	22639	77707
Día 15						
00	486	63605	71012	18577	31530	72301
	457	61106	71012	19681	38566	75013
	478	80616	68602	19984	68470	77209
06	486	33606	69030	17979	35500	75815
	457	21406	70016	19677	28500	75714
	478	60823	72132	19580	43528	73713
12	486	60506	71032	17679	35538	77309
	457	51409	71031	18679	38530	75303
	478	60810	72022	18511	22626	11710
18	486	61410	74022	17687	33526	75707
	457	81108	71032	19081	88500	79706
	478	60706	74012	19111	22626	11707
Día 16						
00	486	80510	72032	17579	15527	73208
	457	71503	71012	18379	58606	77210
	478	70615	74131	18611	33528	11208
06	486	03603	69000	18077	00900	75706
	457	01403	70000	18377	00900	75717
	478	20916	72000	19111	22600	11704
12	486	13603	73010	17679	10730	73304
	457	11304	73030	18379	00901	73210
	478	40708	75020	18111	42500	11400
18	486	61405	74252	16986	68500	79714
	457	20504	71020	17386	22600	81710
	478	20706	80010	17911	22600	11706
Día 17						
00	486	30506	71019	16378	12526	73310
	457	11210	71010	17381	10907	75310
	478	40808	80030	17011	42500	11207
06	486	03605	69000	17175	00900	73808
	457	01504	73000	17677	00900	73707
	478	40813	70020	17411	42500	11708
12	486	63610	69030	18277	22506	77219
	457	41603	73031	17679	21606	75207
	478	40805	80020	17911	22626	11209
18	486	51406	75022	16686	32506	73816
	457	50910	74031	17386	22621	79817
	478	30703	80010	18311	22706	11708
Día 18						
00	486	43603	73029	16179	35505	73311
	457	60910	72032	16981	20728	75210
	478	40607	75020	17411	48600	11208
06	486	03606	69000	17675	00900	73806
	457	11403	70010	17377	12600	75803
	478	20810	70010	17511	22600	11707
12	486	30508	72030	17678	12565	73310
	457	11403	73030	17679	12600	72203
	478	80508	68150	17911	68463	11214
18	486	60905	74032	16388	32476	73711
	457	20612	74020	16986	22600	77707
	478	70607	72016	18811	48463	11716
Día 19						
00	486	70503	72029	16382	68570	77309
	457	60905	73012	16981	22679	75212
	478	60000	72022	18211	22528	11212
06	486	03606	72019	16675	00900	72810
	457	01303	70000	16677	00900	73817
	478	51102	71132	18611	23521	11204
12	486	73606	69609	16675	78520	75309
	457	20000	72030	16379	12602	70301
	478	31103	73020	17711	22601	11400
18	486	61805	73019	16286	39506	81707
	457	40706	72030	15288	38520	82717
	478	20000	80010	17811	12620	11705
Día 20						
00	486	80506	72039	15782	19537	77400
	457	51404	73012	15281	30726	75703
	478	30904	74011	17811	22521	11215
06	486	03603	68000	16175	00900	75709
	457	01404	71000	16377	00900	75807
	478	31010	73010	17811	32600	11213
12	486	13603	70010	16979	11500	77207
	457	10906	73003	16981	12603	75213
	478	21404	75020	17411	22600	11201
18	486	21808	74012	16387	22500	73713
	457	20910	74010	15686	12601	79713
	478	20904	80020	16711	22600	11714

RESUMEN DE LAS OBSERVACIONES SINOPTICAS PRINCIPALES

MES DE JULIO DE 1958

Decena del 21 al 31

	Día 21					
00	486	60506	73039	15880	32572	73312
	457	11107	73010	16381	11500	73214
	478	40810	75130	16311	49500	11206
06	486	03608	70000	16775	00900	73607
	457	01406	72000	17372	00900	73706
	478	70810	69138	16611	42560	11709
12	486	23610	72030	15879	22535	75301
	457	21403	74030	16981	22600	73203
	478	70608	70158	15911	42560	11201
18	486	70513	68958	14491	59530	73717
	457	30606	73020	16688	32600	81710
	478	81218	68609	16211	4156x	11704
	Día 22					
00	486	80506	66159	15776	855xx	75314
	457	71802	72032	15981	58708	75210
	478	81408	70032	17311	42568	11216
06	486	81410	72029	16679	5852x	73806
	457	31412	70034	14977	38500	75707
	478	71408	70029	17111	36578	11714
12	486	60506	70012	17677	22530	75311
	457	71506	71031	16677	48636	72224
	478	61110	74012	18711	32561	11214
18	486	71403	74022	17188	52530	75709
	457	21115	68606	12684	50560	77704
	478	50908	80012	19111	32515	11704
	Día 23					
00	486	73608	71152	17677	75500	72209
	457	81406	66616	19673	88500	73223
	478	40710	73010	19311	42500	11214
06	486	03610	70012	18075	00900	73810
	457	01506	73000	19077	00900	73706
	478	20813	72020	18911	22500	11722
12	486	63610	72030	18278	35635	73310
	457	71503	73031	18379	42661	73110
	478	60802	72030	18911	22661	11206
18	486	70908	74022	16590	33526	75714
	457	70910	74022	18088	48623	79703
	478	40706	80030	18611	32606	11704
	Día 24					
00	486	80510	70606	17175	45520	73306
	457	21403	70011	18379	22600	75214
	478	50810	74021	17711	42620	--704
06	486	03605	68000	16773	00900	73711
	457	11402	70010	16977	12600	73714
	478	30918	72012	18211	32600	11707
12	486	10505	70020	17977	12500	75216
	457	31503	72030	17679	28608	73210
	478	20808	74030	19111	22500	11209
18	486	61406	74031	16386	58506	77717
	457	30912	74010	16988	22620	79714
	478	10607	80020	17911	11500	11712
	Día 25					
00	486	20508	74011	16379	22500	72312
	457	21806	72020	16681	11601	77210
	478	20513	74010	17111	11500	11405
06	486	03605	72000	15875	00900	70711
	457	41506	72000	15975	00900	72817
	478	00813	73000	16711	00900	11712
12	486	30503	71030	17175	12501	73213
	457	11405	74030	16979	12600	70213
	478	40504	74031	18111	42600	11214
18	486	41810	75011	15386	32505	73814
	457	40508	74020	16386	22601	77706
	478	30905	80001	17311	22601	11712
	Día 26					
00	486	75810	68216	15476	55520	75314
	457	21405	74010	15681	11503	74207
	478	30706	74020	16611	32600	11204
06	486	13606	68016	16673	10830	73706
	457	------	------	------	------	------
	478	40906	73030	16911	32660	11710
12	486	23606	70030	17476	12530	73309
	457	21607	74030	16979	11530	72206
	478	21203	74012	18111	21500	11210
18	486	21406	74011	16586	22500	73709
	457	20910	74010	16386	12620	77706
	478	50902	80030	18111	36600	11705
	Día 27					
00	486	30502	74011	16982	12526	75314
	457	21112	73030	16981	12660	75213
	478	60706	68171	18511	59460	11212
06	486	13606	68030	17176	10901	15808
	457	01404	71000	16975	00900	72711
	478	41011	70030	19011	32560	11704
12	486	60506	71039	18080	15506	77309
	457	21606	70039	18379	13530	75217
	478	20908	80030	19511	11530	11400
18	486	51810	75022	17689	22506	75713
	457	30715	74010	17686	22620	79710
	478	20713	80020	19011	22600	11705
	Día 28					
00	486	40508	74032	17281	38501	75307
	457	21112	72030	17682	00901	77313
	478	70616	73132	19011	59470	11208
06	486	13603	69030	17677	11500	75711
	457	21503	72030	18379	22600	75707
	478	60816	72139	18711	43565	11715
12	486	63603	70039	17181	32571	75400
	457	51502	70000	18379	58500	77207
	478	70808	73039	19011	43523	11203
18	486	60903	70179	16780	59520	77811
	457	70908	71259	17684	78500	81714
	478	30610	80012	17411	12622	11719
	Día 29					
00	486	63606	71139	17679	39526	77312
	457	51602	71258	17679	48509	77207
	478	80616	74132	17911	53578	11209
06	486	63610	69019	15977	00907	75720
	457	31405	71011	16979	22509	73717
	478	70710	71139	17311	59468	11717
12	486	63606	69039	16777	38822	75310
	457	21405	72030	16979	22600	73210
	478	61010	73019	17911	32568	11206
18	486	73203	74176	14989	39538	77827
	457	20709	74011	16386	12606	79719
	478	60708	74016	17411	32666	11709
	Día 30					
00	486	50506	70019	14979	29520	77313
	457	61106	74022	15982	12602	75210
	478	80613	74132	16911	33538	11208
06	486	23605	68019	16275	12530	75810
	457	31402	74018	16377	12660	77706
	478	40916	73022	17711	42600	11702
12	486	23606	71012	16679	12570	77305
	457	71603	72022	16379	78500	75207
	478	40608	74030	17711	42600	11204
18	486	70505	74022	15090	62530	75720
	457	20908	74010	16986	21600	79707
	478	30813	80020	17411	32600	11711
	Día 31					
00	486	50508	74012	15381	44551	73213
	457	31110	73020	15981	20740	74303
	478	40813	74030	17111	32560	11205
06	486	23606	70130	16275	10530	73807
	457	51402	70031	16377	22530	75810
	478	70816	72022	17911	42662	11708
12	486	33610	72039	16979	13533	73307
	457	71210	74039	19086	68600	75207
	478	60906	73019	18311	22532	11204
18	486	41406	74176	15888	49500	75818
	457	70908	74028	17688	58636	79614
	478	30906	80010	18111	22609	11710

SERVICIO METEOROLOGICO NACIONAL
OBSERVACIONES DE VIENTOS EN ALTURA CON GLOBO PILOTO
MES DE JULIO DE 1958

Día 1
485 12481 0217 20525 0726 40726 0727 60727 0829 80825 0827
99991 00828 LOST IN CLOUDS.
485 18480 PIRA.

Día 2
485 12481 0817 20825 1024 41127 1127 61027 LOST CLOUDS
485 18422 1612 21219 1019 LOST IN LOW CLOUDS

Día 3
485 12481 0519 20919 0815 40814 0914 60916 1018 81018 1018
99991 01016 20910 40911 60919 80909 99992 00708 30514 LOST DISTANCE.
485 18400 1402 21202 0903 LOST IN CLOUDS LOW.

Día 4
485 12411 3509 20612 1112 41316 1318 61520 1516 81315 1317
99991 01216 21218 41418 BURST.
485 18431 1115 21212 1212 41310 1308 61409 LOST IN CLOUDS

Día 5
485 12481 0114 20414 0821 41026 1030 61132 1134 81029 1026
99991 00926 20922 LOST IN CLOUDS.
485 18481 0206 20908 1113 41122 1224 61222 1226 81228 1232
99991 01336 LOST IN CLOUDS.

Día 6
485 12481 PIRA
485 18481 0315 20412 0619 40817 0817 60920 0921 LOST IN CLOUDS.

Día 7
485 12481 0219 20421 0619 40716 0717 60620 0723 80620 0524
99991 00414 20316 40611 60610 80414 99992 00622 30416 50319 LOST IN DISTANCE
485 18411 0406 20505 LOST IN CLOUDS.

Día 8
485 12481 0403 20718 0917 40917 0921 60925 0917 80919 0920
99991 01021 21022 BURST.
485 18441 1107 20908 1011 40715 0817 60917 LOST IN LOW CLOUDS.

Día 9
485 12481 0614 21120 1227 41126 1224 61030 1235 LOST IN LOW CLOUDS.
485 18441 PIRA

Día 10
485 12481 0612 20915 1115 41018 1016 LOST LOW CLOUDS.
485 18431 1116 21019 1118 41112 LOST LOW CLOUDS.

Día 11
485 12481 0412 20910 1112 41113 1113 61115 1115 81114 1014
99991 01019 BURST
485 18441 PIRA

Día 12
485 12481 0514 20717 0817 40816 0816 60817 0816 80813 0913
99991 00911 20912 40710 60812 80711 LOST IN CLOUDS.
485 12400 PICO

Día 13
485 12481 0812 20914 1015 41014 1014 61216 1114 81212 1212
99991 01113 21014 41014 LOST IN CLOUDS.
485 18441 1318 21117 0913 40715 0912 60815 0815 80714 0915
99991 00914 20918 40916 60815 LOST IN CLOUDS.

Día 14
485 12400 0714 20921 0921 41018 1019 61018 1018 81015 1110
99991 01212 21020 40922 BURST.
485 18431 1513 21513 1310 41109 0709 60910 0915 81020 1118
99991 01118 20813 LOST IN AS.

Día 15
485 12481 0513 20723 0824 40819 0815 60917 LOST LOW CLOWDS
485 18431 0914 20712 0510 40309 LOST IN LOW CLOUDS

Día 16
485 12481 0116 20520 0818 40815 0817 60918 1014 80914 1016
99991 01121 21023 LOST IN SMOKE

SERVICIO METEOROLOGICO NACIONAL
OBSERVACIONES DE VIENTOS EN ALTURA CON GLOBO PILOTO
MES DE JULIO DE 1958

485 18441 1208 20707 0511 40613 0615 60616 LOST IN CLOUDS

Día 17

485 12471 0215 20721 0819 40817 0617 60516 0514 80613 LOST IN HAZE.

485 18441 1306 20808 0510 40414 0516 60617 LOST IN CLOUDS

Día 18

485 12482 0516 20519 0619 40618 0716 60818 0918 80919 0816 99991 00816 LOST IN CLOUDS.

485 18421 0615 20615 0615 40613 0713 60714 0714 LOSTIN LOW CLOUDS.

Día 19

485 12480 0207 20208 0217 PIRA

485 18441 1312 21317 1316 41119 1209 61309 1310 81210 1311 99991 01310 LOST IN CLOUDS.

Día 20

485 12480 0714 20817 0810 40911 1012 61013 1015 80914 0815 99991 00816 20517 40420 60817 80915 99992 00614 51325 LOST IN DISTANCE

485 18441 1408 20805 0305 40506 0709 60811 0812 80813 0714 99991 00618 20722 40723 60617 80615 99992 00816 LOST IN DISTANCE.

Día 21

485 12481 0722 20723 0723 40821 0620 60520 0523 80221 0617 LOST LOW CLOUDS.

485 18481 0323 20209 0108 LOST IN CLOUDS.

Día 22

485 12481 0719 21120 1221 41222 1223 LOST LOW CLOUDS .

485 18431 1211 21220 1226 41127 1122 61221 1219 81220 1222 LOST IN CLOUDS.

Día 23

485 12481 0316 20517 0616 40715 0715 60615 LOST LOW CLOUDS.

485 18411 0303 20707 0609 LOST IN CUMULOS.

Día 24

485 12411 0417 20818 0922 40820 0820 60819 0818 80920 0722 99991 00721 20818 40720 60721 BURST/

485 18411 0708 20609 0611 40511 0610 60712 0814 80811 1207 99991 01106 21107 BURST.

Día 25

485 12481 0112 20415 0913 40623 0818 60819 0825 80830 LOST IN CLOUDS.

485 18441 1506 20405 0405 40709 0613 60619 0720 80720 0717 99991 00610 20708 40608 61012 81106 99992 01014 31413 51308 LOST AT DISTANCE.

Día 26

485 12411 0309 20608 0911 41014 1219 61022 0616 81217 1116 99991 01120 21316 41211 66815 LOST IN HAZE

485 18431 1212 21112 1011 41010 1010 60910 0910 80710 0608 99991 00509 20608 40709 BURST.

Día 27

485 12481 0715 20817 0918 40922 0918 60918 1115 81016 1018 99991 01019 21017 41117 61121 81114 BURST

485 18431 1212 20710 0612 40714 0615 60718 0818 80917 1018 99991 01119 LOST IN LOW CLOUDS.

Día 28

485 12481 3614 20617 0816 40815 0719 60816 0719 80719 0719 LOST IN MID. CLOUDS.

485 18441 0709 20514 0512 40611 0710 60815 0915 80913 1009 99991 01011 20908 41109 61210 80617 LOST IN CLOUDS.

Día 29

485 12480 0610 20812 0916 40916 1013 60914 0914 LOST LOW CLOUDS

485 18480 3008 23508 3110 43210 LOST LOW CLOUDS.

Día 30

485 12481 0509 20716 0718 40719 0612 60715 LOST IN CLOUDS.

485 18481 0314 20315 0316 40417 0517 60617 0718 80720 0824 LOST IN CLOUDS.

SERVICIO METEOROLOGICO NACIONAL
OBSERVACIONES DE VIENTOS EN ALTURA CON GLOBO PILOTO
MES DE JULIO DE 1958

Día 31

485 12481 0316 20620 0717 40815 0718 60814 0914 81016 1119
99991 01019 20512 40512 60709 80912 99992 00811 30912 LOST IN CLOUDS.

485 18441 1413 21213 0709 40607 0610 60714 0716 LOST IN CLOUDS.

Situación sinóptica del mes de Julio de 1958

El mes de Julio en sus comienzos se mostró bastante activo en cuanto a nubosidad y precipitaciones debiéndose éstas principalmente al paso por el area del Caribe de una serie de ondas del este, las cuales mantuvieron las condiciones atmósfericas bastante activas. Y la más activa de estas ondas fué localizada en las vecindades de las islas de Barlovento el día 3 de Julio a las 1800Z (1.00 p.m.) con un movimiento de traslación de unas 12mph. hacia el oeste.

Esta onda mantuvo la porción Oriental del Caribe con bastante nubosidad y actividad, provocando un aumento en el espesor de la capa húmeda, la cual se mantuvo en esos días sobre los 20000 pies de altura, así como manteniendo el tiempo bastante inestable en todo el Caribe; esta onda atravesó el meridiano de Ciudad Trujillo el día 6 entre 08 y 09Z (3.00 y 4.00am.) provocando fuertes aguaceros y tronadas sobre la República.

Después del paso de esta onda una serie de difusas ondas afectaron el Caribe manteniéndose un tiempo tan inestable que se declaró area sospechosa la abarcada por las latitudes 60W y 70W en la que se registraron fuertes aguaceros y tormentas eléctricas acompañadas de ráfagas de vientos que excedían la velocidad de 30 mph., en aguaceros. Las aeronaves que cruzaron por esas latitudes reportaron formaciones nubosas que sobrepasaban los 50000 pies, reportándose también una ligera circulación cerrada al sur de la isla de Barbados, por uno de los pilotos que diariamente visitan este Centro. Mandándose inmediato aviso al negociado del tiempo de San Juan, P. R., sinembargo dicha circulación se desvanecía al no encontrar condiciones propicias para su desarrollo. El tiempo se mantuvo por espacio de 5 días bajo estas condiciones comenzando un tiempo relativamente bueno el día 8 de Julio, debido a una ligera subsidencia originada por el anticiclón entrante de las Bermudas. Sin embargo esta mejoría se vió nuevamente alterada por la influencia de un nuevo sistema de ondas difusas. Una de las cuales se estacionó sobre la porción Oriental de la isla de Cuba y luego se movió hacia el Oeste intensificándose y provocando gran cantidad de nubes cumuliformes sobre la isla de Cuba con abundantes tormentas

eléctricas. Del día 9 al 13 las condiciones atmósféricas se vieron influenciadas por una masa de aire húmeda y algo inestable que comprendía las latitudes 20N y 25N hasta la costa norte de Sur America. Aunque dicha inestabilidad era ligera se reportaron grandes cúmulos sobre toda esta area, siendo ésta más activa en horas de la tarde y sobre las cadenas de islas del Caribe principalmente sobre la isla de Santo Domingo, debido a su gran sistema orográfico, el cual unido a la convección diurnal provocaba moderados aguaceros y tronadas sobre el interior de la isla.

Del día 23 en adelante y tal como se había mencionado en el informe del mes de junio el centro de acción del Atlántico se intensificó abarcando toda el area del Caribe, así como parte de la porción sur y centro de los Estados Unidos; este anticiclón provocó una mejoría en las condiciones del tiempo pese a que todavía el area del Caribe se encontraba bajo los efectos de la masa de aire húmeda y algo inestable.

Este anticiclón también provocó un fuerte gradiente de presión siendo éste más fuerte al norte de nuestra isla, ocasionando fuertes vientos, cuyas velocidades excedían la velocidad de 35 mph., los cuales dieron lugar a que se originaran fuertes oleajes y rompientes en todo el litoral de nuestra isla. Luego este anticiclón fué perdiendo intensidad al mismo tiempo que se desplazaba hacia el noroeste.

El día 20 a las 1800Z fué localizada una moderada onda del este en las vecindades de la isla de Barbados moviéndose hacia el oeste a unas 15 a 18 millas por hora, y atravesó el meridiano de Ciudad Trujillo el día 21 a las 1800Z (100 pm.). Esta onda de moderada intensidad provocó torrenciales aguaceros y descargas eléctricas mayormente sobre la porción sur de las Antillas Menores, con fuertes ráfagas que alcanzaban una velocidad máxima de 35mph. Debido a estas fuertes ráfagas se emitió un boletín para las pequeñas embarcaciones en el area, donde se le informaba que debían permanecer en puerto debido a una mar bastante rugosa.

Entre los días 22, 23 y 24 el tiempo se mantuvo bajo los efectos de una ligera inestabilidad atmosférica, la cual fué desapareciendo paulatinamente quedando el tiempo bajo los efectos del centro de acción del Atlántico; este trajo como consecuencia buen tiempo durante

los días 25, 26 y 27. El día 28 una ligera inestabilidad atmosférica fué localizada entre las latitudes 23N y 20N, hasta la costa norte de Sur América, activando la formación nubosa dando lugar a que se originaran grandes cúmulos y dispersos cúmulos nimbos más abundantes sobre las grandes Antillas con ocurrencia de algunos aguaceros y pocas tronadas aisladas. Del 29 al 31 el tiempo se mantuvo sin ningún fenómeno atmosférico, por lo que estuvo relativamente bueno registrándose algunos aguaceros y tronadas debido principalmente a condiciones locales, ya que estas fueron más frecuentes sobre el interior de la isla en horas de la tarde.

vc. (copia)

Ondas del Este en el mes de Julio

La primera Onda del Este del mes fué moderada a su paso sobre el meridiano de C. Trujillo y esto ocurrió el dia 1 a las 23Z (6.00pm) provocando a su paso fuertes aguaceros y tormentas electricas con vientos en ráfagas de hasta 35 mph; en la estación del Aeropuerto "General Andrews" la cantidad de lluvia recogida fué de 22.9 mm.

La segunda Onda fué localizada en las vecindades de los 58W el día 3 a las 18Z (1.00pm), esta Onda cruzó nuestro meridiano el día 6 entre las 08Z y 09Z (3.00 y 4.00am), provocando una precipitación pluvial de 59.1 mm. de lluvia.

La tercera Onda fué localizada sobre el Canal de la Mona y con movimiento hacia el Oeste de unas 15 mph, atravezando nuestro meridiano entre las 18Z y 19Z (1.00 y 2.00 pm) del día 8, pero su efecto fué más notorio hacia la parte Oriental de la Isla.

La cuarta Onda del mes fué localizada el mismo dia 8 en las vecindades de la Isla de San Martín a las 06Z (1.00 am) moviendose hacia el Oeste a unas 20 mph, desapareciendo 24 horas despues.

La quinta Onda fué localizada el día 11 en las vecindades de la Isla de San Martín con una velocidad de traslación de 10mph hacia el Oeste, alcanzando nuestro meridiano en la mañana del día 12, la misma junto a la inestabilidad existente en el area provocaron bastante actividad nubosa y de precipitaciones con aisladas tronadas sobre el territorio Nacional.

La sexta Onda del mes fué localizada en las vecindades de los 51W pasando sobre Ciudad Trujillo el día 14 entre las 04Z y 05Z (11.00 y 12.00pm) y debido a su paso en horas de la noche su efecto fueron atenuados aunque se registraron vientos en rafágas de Hasta 35mph a eso de las 0337am.

La septima Onda fué localizada sobre los 60W el día 13 a las 18Z (1.00pm) atravezando por el meridiano de Ciudad Trujillo el día 16 a las 16Z (11.00am., la cantidad de precipitación alcanzada fué de 4.3 mm.

La octava Onda fué localizada el día 17 a las 06Z (1.00am) sobre los 54W la cual pasó sobre nuestro meridiano el día 18 entre las 19Z y 20Z (2.00 y 3.00 pm) registrandose vientos en rafágas de 30mph antes de su paso; la cantidad de lluvia recogida fué de 0.5mm., pero la nubo-

sidad fué abundante.

La novena Onda del Este fué localizada el día 20 a las 18Z (1.00 pm) sobre las vecindades de la Isla de Barbados, moviéndose hacia el Oeste a unas 15mph, cruzando nuestro meridiano el día 21 a las 18Z (1.00pm) provocando un aumento en la nubosidad y vientos en rafagas de hasta 30 mph a su paso, la lluvia medida fué de 11.2mm, desapareciendo el día 23 sobre la parte Oriental de la Isla de Cuba.

vc. (copia)

REPUBLICA DOMINICANA

Dominican Republic

SERVICIO METEOROLOGICO NACIONAL

BOLETIN MENSUAL

CLIMATOLOGICO

AGOSTO 1958

LIBRARY
APR 30 1959
WEATHER BUREAU

PUBLICADO POR LA OFICINA CENTRAL
DEL SERVICIO METEOROLOGICO NACIONAL
CIUDAD TRUJILLO, D.N.,

REPUBLICA DOMINICANA

S E R V I C I O M E T E O R O L O G I C O N A C I O N A L

I N D I C E

Informe del tiempo correspondiente 1
Datos Climatológicos de la República Dominicana. 2
Gráfico del Tiempo en Ciudad Trujillo. 7
Gráfico de Temperatura y Lluvia en estaciones seleccionadas.8
Observaciones Sinópticas principales 9
Observaciones de Vientos en Altura con Globo Piloto. . . . 17
Situación Sinóptica del mes de Agosto. 20
Artículo: "QUE ES EL CLIMA". 22

SECCION DE CLIMATOLOGIA
Servicio Meteorológico Nacional.

mjj/

REPUBLICA DOMINICANA

SERVICIO METEOROLOGICO NACIONAL

INFORME DEL TIEMPO CORRESPONDIENTE AL MES DE AGOSTO DE 1958.-

PRESIONES: Los promedios mensuales han sido los siguientes: - Ciudad Trujillo, 760.9 mm; 0.7 mm. inferior a la normal. San-Cristóbal, 761.6 mm; 0.9 mm. sobre la normal. Puerto Plata, - 760.8 mm. normal. Cabo Engaño, 761.9 mm; 1.5 mm. sobre la normal.

TEMPERATURAS: Los promedios mensuales de temperatura, registrados en las distintas regiones del País, se comportaron de la - siguiente manera: En las regiones Sureste, Noreste, Norte y Suroeste, las temperaturas registradas estuvieron por encima de-las normales respectivas; en tanto que en las regiones Noroeste y Oeste se mantuvieron más ó menos normales. Las máximas registradas en todo el País fueron de 41.4 oC, en Valverde y 9.0 oC, en Constanza.

LLUVIAS: las precipitaciones pluviales, durante este mes, se - distribuyeron, por regiones, del modo siguiente: En la región-Noroeste, normal, y en la Oeste, por encima de la normal, ocurriendo lo contrario en las regiones Sureste, Noreste, Norte y Suroeste, en donde hubo un déficit de precipitación, con relación a los normales correspondientes. La mayor caída en 24 horas ocurrió en Restauración, siendo de 307.4 mm. el día 31; siendo también en Restauración donde se registró la mayor precipitación pluvial durante el mes, con 652.7 mm.

HUMEDAD RELATIVA: Las registradas en Ciudad Trujillo fueron: - 93.7 %, la más alta, y 78.4 %, la más baja, estas como prome - dios diarios. El promedio mensual fué de 86.2 %. En San Cristóbal y Puerto Plata se registraron 76.6 % y 83.8 %, como promedios mensuales, respectivamente.

VIENTOS: El promedio de velocidad, en Ciudad Trujillo, fué de-11.1 KPH, y las frecuencias de direcciones fueron los siguientes: del Norte, 51.6 %; del Noreste, 32.3 %; del Sureste, 12.9, y variable, 3.2 %. La mayor velocidad se registró el día 31, - siendo de 60 KPH, del Noreste. En San Cristóbal predominaron - los vientos del Norte, con una velocidad máxima de 54 KPH, del Este registrada el día 23. En Puerto Plata predominaron los vientos del Sureste, con una velocidad máxima de 28 KPH, del Este, el día 9. En Cabo Engaño predominaron vientos del Este, registrándose la máxima el día 31, siendo de 25 KPH, del Este.

ISOLACION: En Ciudad Trujillo se registraron 200 horas y 25 minutos de sol; ocurriendo en San Cristóbal 210 horas y 30 minutos de sol.

NUBOSIDAD: Durante este mes la nubosidad, en Ciudad Trujillo,-- estuvo distribuida del modo siguiente: 16 días nublados, 15 seminublados y ningún día claro.

JUAN BAUTISTA CAMBLASO V.,
Director General
Servicio Meteorológico Nacional.

CIUDAD TRUJILLO, D. N.-
AGOSTO DE 1958.-

JBCV/mjj.

REPUBLICA DOMINICANA

SERVICIO METEOROLOGICO NACIONAL

DATOS CLIMATOLOGICOS DE LA REPUBLICA DOMINICANA, CORRESPONDIENTES AL MES DE AGOSTO DE 1958.

REGIONES	LATITUD NORTE	LONGITUD OESTE	TEMPERATURAS PROMEDIOS MENSUALES MAX.	MIN.	MED.	LLUVIAS (M.M.)	DIAS
REGION SURESTE							
CIUDAD TRUJILLO	18 27	69 53	31.8	23.2	27.5	132.1	16
EST. AEROPUERTO			31.9	23.6	27.7	160.0	20
UNIVERSIDAD			32.3	25.0	28.7	182.8	15
BAYAGUANA			34.4	24.0	29.2	255.0	13
CABO ENGAÑO	18 37	68 14	31.7	26.2	28.9	66.9	12
HATO MAYOR	18 45	69 15	35.3	22.4	28.9	274.6	15
HACIENDA BUENA VISTA						113.7	9
HIGUEY			31.5	26.1	28.8	39.0	10
ING. ANGELINA							
Batey Atilano						198.4	
" " #2						118.9	
" Central						91.9	
" Constancia						150.6	
" Laura						90.7	
" Higuamo #1						80.3	
" " #2						110.0	
" " #3						79.2	
" San Felipe						108.2	
" Santo Angel						112.0	
" San Juan Bta						82.5	
ING. BOCA CHICA							
Batey Babilonia						124.7	7
" Brujuelas						154.2	10
" Central						122.2	9
" Conejo						125.0	6
" Gautier						114.8	7
" Guayabal						140.7	6
" Hato Viejo							
" " " #2						260.9	12
" " " #3						5.1	1
" Jube						84.6	7
" La Cruz						46.0	3
" Mamey						312.7	13
" Mula						179.8	6
" Tumba						80.0	8
" Victorina						42.4	3
ING. CAEI							
Batey Atilano S.J						262.1	11
" Campo Abajo						259.1	8
" " Arriba						275.8	8
" Catalina						236.2	9
" Central						275.8	8
" Las Mercedes						234.9	8
" Laura Amelia						228.6	6
" Pizarrete						258.1	7
" San Jose						177.3	6
ING. CATAREY							
Batey Central						173.0	10
Colonia Básima						77.5	4

sigue

mjj.

REGIONES	LATITUD NORTE	LONGITUD OESTE	TEMPERATURAS PROMEDIOS MENSUALES MAX.	MIN.	MED.	LLUVIAS (M.M.)	DIAS
Col. Catarey							
" Hormigo						91.4	3
" Km. 55						55.9	2
" Km. 59						104.1	10
" Km. 63						43.2	3
" Piedra Blanca						31.2	4
" Maimón						55.9	2
ING. CONSUELO							
ING. CRISTOBAL						91.9	10
ING. CENTRAL OZAMA							
Batey Ceyba						107.7	9
" Central						147.6	15
" Chirino						129.0	10
" El Dean						88.9	10
" Mata Indios						146.3	12
" Mata Mamón						146.6	13
" Reventón						150.9	11
" San Joaquin						96.5	13
" Tosa						96.8	13
" Yabacao						180.6	15
ING. PORVENIR							
Batey Central						116.1	9
" Cumayasa						78.7	7
" El Soco						87.6	10
" Esperanza						87.6	8
" Eureka						108.5	8
" Jagual						123.4	8
" Los Arados						104.6	10
" Olivari #1						152.9	9
" " #2						103.6	5
" Pico Blanco						87.6	4
" Porvenir						70.6	8
" Regajo						87.4	8
ING. QUISQUEYA							
" CENTRAL RIO HAINA							
Batey Antoncí						127.5	10
" Ara						107.9	7
" Arenoso						88.9	7
" Aserradero						143.5	10
" Altagracia						72.4	7
" Nuevo						145.8	10
" Bermejo						140.5	8
" Carmona						369.6	14
" Cojobal						188.0	9
" Cabeza de Toro						271.8	10
" Doña Maria						167.6	8
" Enriquillo						162.6	10
" Frias						94.7	13
" Guanuma						204.5	12
" Gonzalo						161.3	13
" Hoyo de Pum						118.9	10
" Juan Sanchez						138.4	9
" La Duquesa						120.6	10
" Los Macos						303.5	10
" Las Charcas						144.8	10
" Los Jovillos						228.6	11
" Payabo						148.6	11
" Rincon Claro						189.2	9
" Santa Ana						115.6	11
" San Pedro						176.5	9
" San Antonio						288.3	6
" Sabana Larga						157.5	8

mjj.

REGIONES	LATITUD NORTE	LONGITUD OESTE	TEMPERATURAS PROMEDIOS MENSUALES MAX.	MIN.	MED.	LLUVIAS (M.M.)	DIAS
Batey Taranas						113.0	13
" Zapote						240.0	12
ING. CENTRAL ROMANA							
Batey Bermejo						77.5	6
" Cacata						77.0	8
" Cajuil						98.6	7
" Campiña						33.0	4
" Campo Alegre						67.3	5
" Concho Primo						91.4	6
" Cuya Norte						61.7	4
" Chavón Abajo						67.8	6
" Espinillo						86.9	5
" Estante Alto						75.4	6
" Gina						116.1	9
" Goico						150.4	12
" Guaitabón						56.6	8
" Guanabanas						101.6	9
" Guaymate						66.0	7
" Guerrero						109.2	9
" Higueral						73.2	8
" La Guázuma						68.3	4
" La Luisa						126.0	6
" La Noria						76.5	6
" La Mora						51.3	8
" Las Cejas						55.9	4
" Los Higos						37.6	8
" Magdalena						100.1	6
" Mercedes						59.7	4
" Mosquitos						95.5	4
" Nigua						63.0	4
" Nuevo Aletón						69.1	5
" Palo Bonito						83.1	5
" Pintado 105						52.7	7
" " 108						151.4	10
" Ramón Gordo						58.2	4
" Ramón Viejo						91.9	6
" Sabana						148.8	6
" Salado						147.6	8
" S.J.B. AIRES						78.7	6
" Santa Clara						68.6	4
" " Lucía						105.9	9
" " Rosa						51.3	6
" P. Nuevo						153.2	6
ING. SANTA FE							
Batey Alemán						102.4	10
" Altagracia						71.1	6
" Amador						128.3	8
" Americana						140.0	10
" Arroyo Lucas						67.3	5
" Baragueyano						94.0	8
" Bejucal						99.1	7
" Bobadilla						96.5	9
" Cabeza de Toro						103.1	8
" Campiña						71.1	5
" Central						89.9	9
" Concho Primo						105.4	10
" Copey						64.0	6
" Diego						54.6	4
" El Higo						169.4	9
" Guanábanas						102.9	7
" Guazaba						177.8	10
" Guayacanes						97.0	7
" Higueyana						80.0	6

mjj.

REGIONES	LATITUD NORTE	LONGITUD OESTE	TEMPERATURAS PROMEDIOS MENSUALES MAX.	MIN.	MED.	LLUVIAS (M.M.)	DIAS
Batey Inocencia						142.0	11
" Javilla Gorda						125.7	9
" La Balsa						69.8	10
" La Cubana						69.3	11
" La Gina						93.7	4
" Lechugas						94.7	10
" Lima						67.3	6
" Marchena						97.8	7
" Monte Cristy						145.8	11
" Piñones						90.2	9
" Regajo						55.9	4
" Solano						87.6	6
LA ROMANA	18 24	68 57	33.7	23.8	28.7	62.4	10
LA VICTORIA						177.4	14
LOS LLANOS						49.5	6
MONTE PLATA	18 48	69 46				239.4	18
SAN CRISTOBAL	18 24	70 06	32.4	23.5	27.9	157.8	16
SAN. P. DE MACORIS	18 25	69 19	32.9	24.2	28.5	83.2	13
SEIBO	18 45	69 01	34.8	23.0	28.9	137.2	11
VILLA ALTAGRACIA			32.5	23.6	28.1	157.8	17
YAMASA			32.0	19.9	25.9	114.4	8
PUNTA CAUCEDO			31.9	22.9	27.4	88.9	13
REGION NORESTE:							
CEVICOS	19 00	69 58	33.5	23.0	28.3	203.2	19
COTUI	19 03	70 08	34.3	23.7	29.0	48.0	9
ESC. AGRIC.S.J.BOS	19 23	70 31	31.7	23.2	27.5	26.6	5
LA VEGA	19 13	70 31				35.0	4
MICHES			32.6	25.3	28.9	141.7	15
MONSEÑOR NOUEL	18 56	70 24	33.1	21.6	27.3	127.6	12
PIMENTEL	19 10	70 06	35.0	24.5	29.7	79.0	10
SABANA DE LA MAR	19 03	69 22	30.9	23.4	27.1	261.5	17
SALCEDO	19 32	70 24	32.7	23.3	28.0	45.8	10
SAMANA	19 12	69 19	31.9	24.5	28.2	93.5	7
SANCHEZ			33.9	14.6	24.3	86.9	14
SAN FCO. DE MACORIS			33.2	23.7	28.5	104.4	8
VILLA RIVAS	19 10	64 54	32.9	23.6	28.3	155.6	14
REGION SUROESTE:							
AZUA	17 27	70 48	34.9	23.2	29.1	81.0	4
BANI			34.8	23.9	29.3	200.5	9
BARAHONA	18 12	71 04	32.8	27.2	30.0	101.0	9
CABRAL						98.7	8
CONSTANZA			22.5	12.3	17.4	65.9	6
LA ESTANCIA #1						71.2	4
" " #2						95.5	5
" " #3						82.2	4
" " #4						73.7	4
" " #5						96.0	4
" " #6						95.2	2
PADRE LAS CASAS						102.2	8
PEDERNALES						151.1	4
POLO (BARAHONA)			29.5	17.3	23.4	140.7	10
RANCHO ARRIBA						55.0	15
SAN JOSE DE OCOA	18 32	70 30	30.3	18.5	24.4	100.0	10
SAN J. MAGUANA	18 43	71 13	33.5	20.5	27.0	71.8	13
REGION NOROESTE:							
DAJABON						199.9	12

mjj.

REGIONES	LATITUD NORTE	LONGITUD OESTE	TEMPERATURAS PROMEDIOS MENSUALES MAX.	MIN.	MED.	LLUVIAS (M.M.)	DIAS
GRENADA COMPANY							
Dominican							
Higuero						0.0	0
Jaran						27.7	3
Isabel						29.2	3
Julian						28.7	3
La Cruz						36.8	3
Madre						35.8	4
Maguaca						44.2	5
Puerto Libertador						69.3	6
Sanita						38.1	1
Walterio						45.5	5
JARABACOA	19 06	70 37	32.2	17.9	25.1	86.8	8
MONCION	19 25	71 09	34.5	18.1	26.3	148.1	9
MONTE CRISTY	19 51	71 39	37.2	25.3	31.3	7.6	2
S. J.DE LAS MATAS			33.0	18.8	25.9	148.8	7
SALTO DE JIMENOA						99.5	9
SANTIAGO	19 26	70 42	33.3	24.1	28.7	9.4	3
SANTIAGO RODRIGUEZ	19 29	71 21				253.4	9
VALVERDE	19 34	71 04	37.9	22.6	30.3	75.0	7
VILLA ISABEL			36.7	18.3	27.5	1.5	1
REGION NORTE:							
PUERTO PLATA	19 41	70 40	31.2	24.1	27.7	65.6	6
ALTAMIRA			34.5	22.2	28.3	86.2	5
CABRERA	19 37	69 53				105.7	10
GASPAR HERNANDEZ						49.9	10
IMBERT			33.5	21.3	27.4	38.6	7
ING. AMISTAD						42.7	5
Batey Saballo						29.5	4
ING. MONTE LLANO						43.2	4
Batey Atollador						58.4	4
" Caraballo						66.5	3
" Mozoví						29.0	2
JULIA MOLINA						95.8	5
LUPERON			34.6	22.2	28.4	20.8	5
RIO SAN JUAN						52.2	4
YASICA			28.3	23.1	25.7	60.2	5
REGION OESTE:							
BANICA			36.3	18.8	27.5	275.1	8
EL CERCADO						224.0	10
ELIAS PIÑA						182.5	13
HONDO VALLE			31.0	15.1	23.1	383.4	16
LAS MATAS DE FARFAN						92.1	9
JIMANI			33.9	23.9	28.9	14.6	2
NEYBA						25.2	2
PUERTO ESCONDIDO			34.2	13.7	23.9	68.0	7
RESTAURACION						652.7	10

JUAN BAUTISTA CAMBLASO V.,
Director General
Servicio Meteorológico Nacional.

CIUDAD TRUJILLO, D. N.
MES DE AGOSTO DE 1958.-

JBCV/mii.

SERVICIO METEOROLOGICO NACIONAL

GRAFICO DEL TIEMPO EN CIUDAD TRUJILLO - MES DE AGOSTO 1958

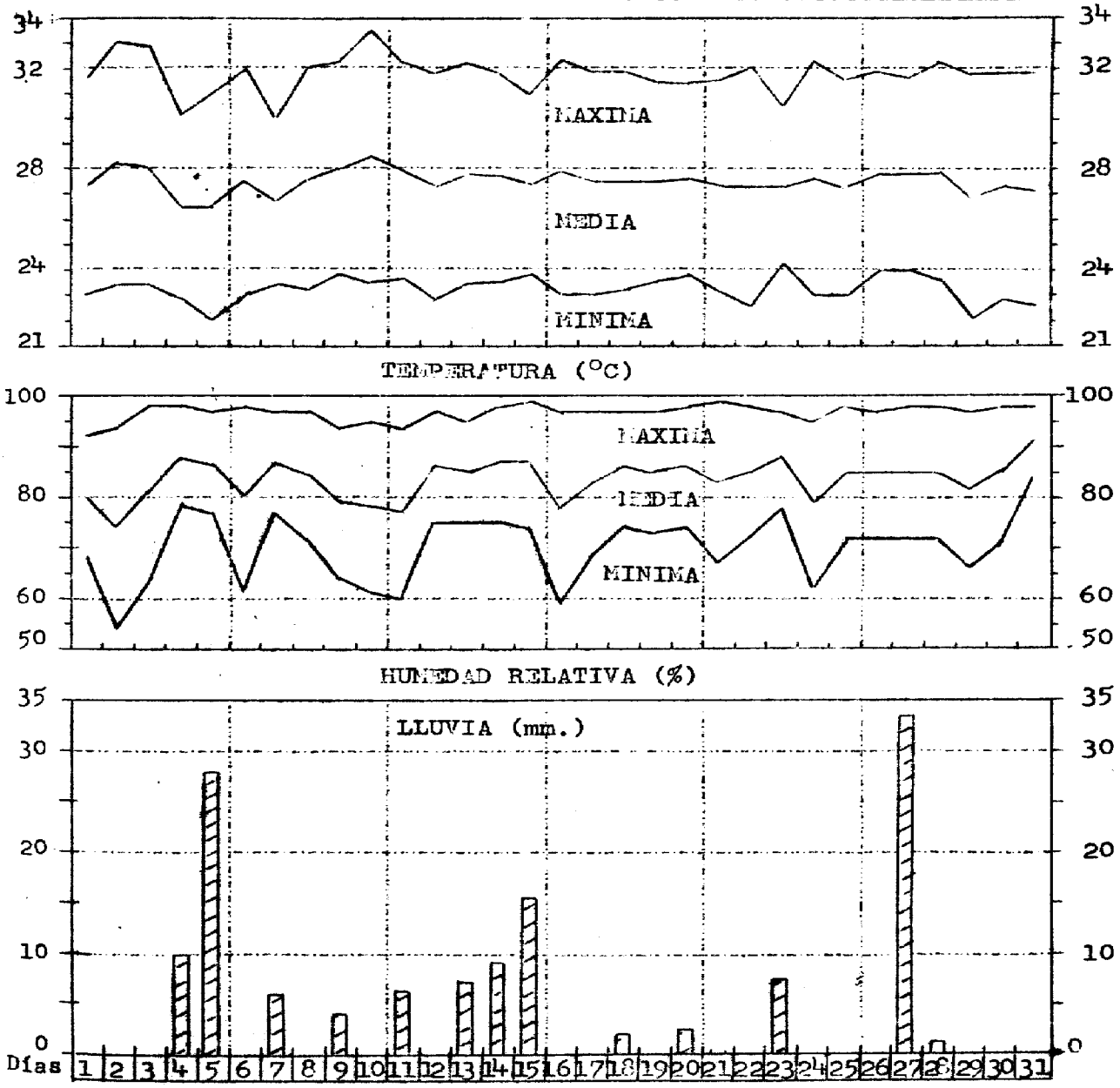

ROSAS DE FRECUENCIA DE LAS DIRECCIONES DEL VIENTO

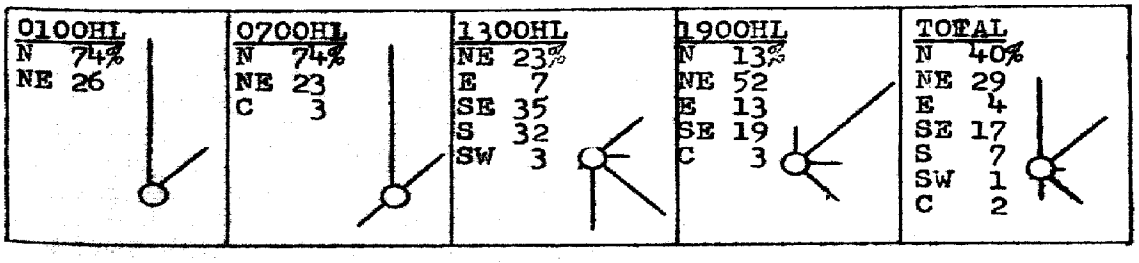

SERVICIO METEOROLOGICO NACIONAL
AGOSTO 1958

GRAFICO DE TEMPERATURA Y LLUVIA EN ESTACIONES SELECCIONADAS

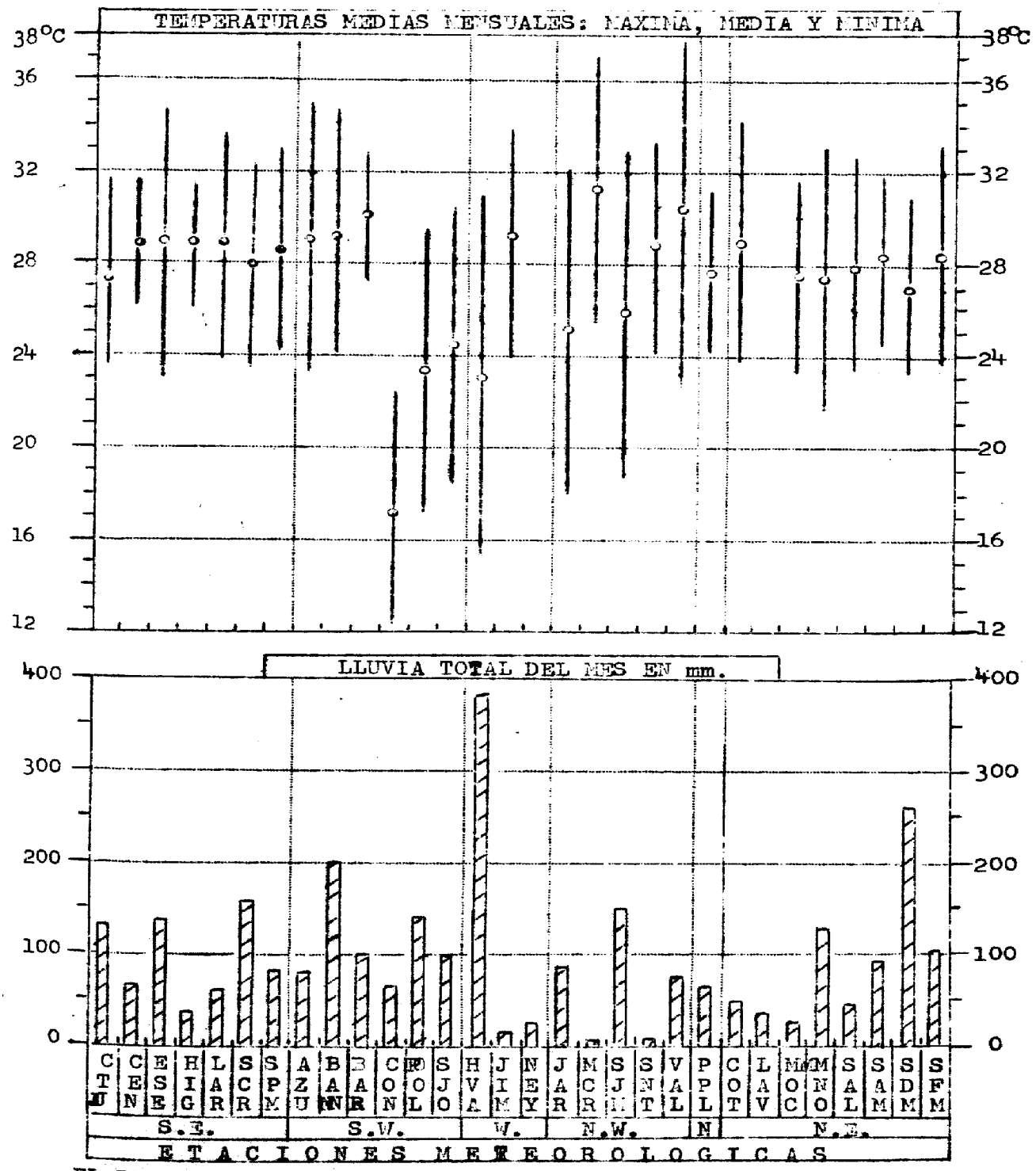

EL SIGNIFICADO DE LOS INDICATIVOS LITERALES SE DETALLA EN LA PAGINA SIGUIENTE.-

Ubiera.

REGION SURESTE

CTJ - Ciudad Trujillo
CEN - Cabo Engaño
ESE - El Seibo
HIG - Higuey
LAR - La Romana
SCR - San Cristóbal
SPM - San P. de Macorís

REGION SUROESTE

AZU - Azua
BAN - Baní
BAR - Barahona
CON - Constanza
POL - Polo-Barahona
SJO - San José de Ocoa

REGION OESTE

HVA - Hondo Valle
JIM - Jimaní
NEY - Neyba

REGION NOROESTE

JAR - Jarabacoa
MCR -Monte Cristy
SJM - San José de las Matas
SNT - Santiago
VAL - Valverde

REGION NORTE

PPL - Puerto Plata

REGION NORESTE

COT - Cotuí
LAV - La Vega
MOC - Moca
MNO - Monseñor Nouel
SAL - Salcedo
SAM - Samaná
SDM - Sabana de la Mar
SFM - San Francisco de Macorís

RESUMEN DE LAS OBSERVACIONES SINOPTICAS PRINCIPALES
MES DE AGOSTO 1958.

Decena del 1 al 4

					Día 1					
00	486	23602	70011	15976	22400	73305	90500	992//	49075	
	457	61208	71031	16981	68500	79207	90500	9934/	10850	48681
	478	50716	74131	177xx	53600	xx208	90500	992//	10831	48883
	467	———	———	———	———	———	———	———	———	———
06	486	63603	70031	16775	31531	73720	90501	99000	47773	
	457	01505	70000	16977	00900	75711	90500	99///	47775	
	478	60720	72139	181xx	53507	xx709	90500	99262	10852	48481
	467	70914	62018	17181	72500	75x15	7051/	992//	90501	48281
12	486	33603	70011	16679	28530	77203	90501	9900/	47977	
	457	11503	73020	18081	81600	75211	90500	992//	10860	48175
	478	30913	74019	189xx	32500	xx212	90500	992xx	10942	48481
	467	71406	64022	18082	62520	77x14	7071/	90501	3039/	48275
18	486	31408	74012	16587	32500	77713	90500	993//	48978	
	457	30510	74020	16688	38600	81714	90500	992//	10850	48881
	478	40806	80030	177xx	42600	xx712	90500	992//	10931	48883
	467	30910	68011	16686	32500	79x16	992//	90500	48781	
					Día 2					
00	486	60506	73139	15381	58520	75307	90500	9920/	48981	
	457	31206	74020	16682	28630	75210	90500	9920/	10860	48682
	478	50521	74030	170xx	52600	xx205	90500	991//	10931	48882
	467	40507	62012	16281	31501	77107	90500	992.0	48781	
06	486	00503	70019	16375	00900	73811	90500	99.//	48277	
	457	01407	71000	16979	00900	73814	90500	99.//	48179	
	478	30513	73010	175xx	32600	xx707	90500	992//	10852	48481
	467	70506	63032	16681	42500	73114	90500	992//	48281	
12	486	13603	71030	16577	11600	75303	90500	992.//	47774	
	457	11502	74030	16681	12600	70310	90500	992.//	10860	48177
	478	30506	74030	169xx	32600	xx204	90500	99 ///	10820	48381
	467	50508	64022	16582	52500	75x06	99 ///	90500	48480	
18	486	50513	75020	13989	22606	72718	90500	990/0	49177	
	457	30708	74030	14986	38600	79717	90500	992//	10850	48681
	478	30506	80020	163xx	22606	xx710	90500	992/2	10821	48882
	467	30510	68011	15586	75x12	90500	99//0	48682		
					Día 3					
00	486	10505	74011	12981	00906	72207	90500	99//0	49182	
	457	11108	71010	12981	10901	75400	90500	99//0	48481	
	478	60410	74032	145xx	42601	xx203	90500	992/2	10821	48882
	467	70503	60032	14081	72500	73x02	90500	991//	48781	
06	486	13606	71030	13876	12500	73000	90500	990//	48176	
	457	01403	70000	13577	00900	75711	90500	99//	48177	
	478	60511	74032	145xx	42606	xx708	90500	992/2	10832	48480
	467	70502	60032	13881	78500	75x12	90500	991//	48281	
12	486	70508	72030	13977	58530	72310	90500	9910/	47774	
	457	31403	72030	13579	82630	73203	90500	9920/	10860	47975
	478	70606	74032	143xx	42626	xx208	90500	99222	10830	48380
	467	73602	73602	13981	67560	//x24				
18	486	70913	72172	12289	59501	75712	90500	992/0	49175	
	457	30906	73020	13288	32600	81710	90500	992//	10850	48879
	478	81606	70602	147xx	48463	xx706	7061x	90501	99333	10931 48680
	467	80910	70259	13284	895xx	79x14	7781/	90502	992//	
					Día 4					
00	486	80505	68139	13077	79403	77108	7302/	90502	990/0	49077
	457	51203	71022	12582	22602	77303	90500	990/0	10860	48882
	478	81611	73132	143xx	33528	xx204	90500	99444	10920	48680
	467	81810	60977	13975	894xx	75x12	7995/	90502	99099	
06	486	73603	69619	13477	69570	7061x	90502	9920/	48776	
	457	31401	74010	12277	11636	73713	90500	99000	47775	
	478	71203	73139	147xx	23528	xx711	90501	99222	10920	48280
	467	10802	62012	13475	5556x	75x10	7101/	9900/	90502	47773
12	486	73603	69026	14377	32508	77211	704[illegible]/	90501	993/0	30039 4787[illegible]
	457	41802	74021	13577	11679	73216	9050[illegible]	99200	10860	47775
	478	70000	74012	158xx	22538	xx211	90501	99222	30006	48481
	467	70000	63032	15175	45530	75x20	90501	9900/	82822	30019 4767[illegible]
18	486	71802	74022	15183	48526	75807	90501	99200	48677	
	457	50608	74022	12988	29639	79710	90500	99400	10850	49179
	478	41402	80012	163xx	32605	xx706	90500	993/3	10920	49088
	467	80504	63178	14982	894xx	70x08	7221/	990/7	90502	———

RESUMEN DE LAS OBSERVACIONES SINOPTICAS PRINCIPALES
MES DE AGOSTO DE 1958

Decena del 5 al 8

Día 5

00	486	83606	68029	16573	6552x	73401	90502	99009		
	457	51202	72022	14979	28670	73210	90502	9900/		
	478	50000	74139	177xx	33506	xx216	90500	992/2	10925	
	467	81801	60132	16573	7346x	73x03	90502	99009		
06	486	73006	68019	15073	55530	72715	71710	90501	9900/	47672
	457	41401	71032	14277	12670	72707	90500	9900/	48277	
	478	40804	74019	162xx	22506	xx715	90500	992/2	10920	48476
	467	81803	60029	15473	89500	73x11	90500	990//	----	
12	486	43606	70021	15876	35530	73312	90501	9920/	47672	
	457	70000	71022	15677	68670	73214	90500	9900/	10820	47775
	478	30000	74219	173xx	33500	xx214	7041x	90501	992//	48274
	467	41803	64012	16277	38430	75x11	90502	30062	47772	
18	486	41401	74021	15486	42500	79707	90500	990//	48879	
	457	40808	74011	15688	38606	79707	90500	992/0	10850	48881
	478	20803	80020	169xx	21500	xx708	90501	992//	10920	48980
	467	40508	68021	16288	32560	79x14	90500	9900/	48076	

Día 6

00	486	64005	71109	15075	35503	73308	90501	991/0	48875	
	457	41508	72031	14982	22608	77214	90500	992/0	48682	
	478	50806	74020	166//	52600	77205	90500	993//	10320	48883
	467	41804	60031	16379	22620	77x10	90500	9920/	48274	
06	486	03603	68000	15473	00900	72809	90501	99///	48373	
	457	11403	73030	15677	12600	73813	90500	990//	48277	
	478	40913	73021	162xx	43500	xx711	90500	992//	10931	48481
	467	81801	56808	16173	874xx	73x10	75x11	90502	99099	47973
12	486	40506	70031	16177	22520	75311	90501	9920/	47773	
	457	31102	74030	16682	12601	75214	90500	992/0	10760	48277
	478	30810	74011	177xx	22560	xx215	7021/	9050[illegible]	9922/	10921 30002
	467	83602	56958	17275	895xx	73x17	7543x	ONE	90502	9997// 30228 47672
18	486	60510	74032	14790	68500	75722	90500	991//	49077	
	457	40906	74016	16388	48600	79810	90500	992//	10805	48882
	478	30708	80020	167xx	22601	xx711	90500	992/2	10820	48882
	467	50906	63032	16184	42570	75x13	90500	9920/	48882	

Día 7

00	486	40506	69019	14974	48500	75309	72310	90501	992//	49074
	457	21110	72020	1528[illegible]	22600	75206	90508	992//	10850	48881
	478	-----	-----	-----	-----	-----	-----	-----	-----	-----
	467	60906	62022	15381	42560	75x06	90500	9920x	48579	
06	486	13602	71039	15077	00901	75713	90501	99//0	47775	
	457	81501	72616	16375	88500	70400	7321/	90502	990//	47572
	478	40910	73030	158xx	22630	90500	9922/	10921	48481	
	467	42202	63158	15175	42500	73x16	90502	992//	48274	
12	486	73603	70039	15878	32526	75208	90501	99000	30023	47874
	457	31503	71016	15679	22660	75207	7261/	90501	992[illegible]/	10860 30058 47975
	478	41006	74030	169xx	32601	xx211	90500	992/2	10920	48481
	467	50000	68038	16281	30560	75x13	90502	9932/		
18	486	71804	74022	15885	23578	77808	90501	99200	48678	
	457	20708	74020	14986	22600	77814	90500	993//	10860	48879
	478	31103	80020	163xx	22601	xx711	90500	992/0	10900	49084
	467	71403	60172	15986	59472	77/11	90501	99000	48679	

Día 8

00	486	20506	69011	14979	11521	77307	90501	99800	48678	
	457	51106	72031	14281	22606	77203	90500	990/0	10850	48681
	478	50907	74131	166xx	33569	xx209	90500	99222	10921	49083
	467	70000	60179	16375	5956x	73x19	90501	99999	48376	
06	486	03606	68000	15375	00900	73813	90500	99///	47975	
	457	11403	71010	14977	12600	72710	90500	994//	48877	
	478	30813	73039	163xx	32600	xx712	90500	9922/	10841	48479
	467	10000	60011	15473	12500	73x17	90500	992//	-----	
12	486	20506	70030	16278	22560	77309	90500	9900/	47874	
	457	21403	73030	15981	22600	73210	90500	990//	10860	48679
	478	40810	72016	169xx	32510	xx206	7029x	9922/	10941	30002
	467	60000	58050	16375	68500	75x06	90501	992//	47672	
18	486	61406	75178	15387	39502	79812	90500	990/0	48978	
	457	74031	16386	38666	77400	90500	99200	10850	48679	
	478	50816	76012	167xx	22628	xx707	90500	99222	10942	48983
	467	50903	70014	15887	32565	79x14	90501	99210	48772	

RESUMEN DE LAS OBSERVACIONES SINOPTICAS PRINCIPALES
MES DE AGOSTO DE 1958
Decena del 9 al 12

Día 9

00	486	53603	69019	15479	43505	79211	7141/	90501	990/0	49077	
	457	61303	71032	15568	68500	79204	90500	992//.	10860	48682	
	478	70816	74032	166xx	58406	xx208	7009x	90500	992/2	10952	48883
	467	60906	60022	16382	42570	75x13	90501	9929/	48872		
06	486	33610	69132	16376	29501	75709	90501	990/0	48 75		
	457	01405	71000	16379	00900	73806	90500	99///.	48279		
	478	50920	73019	173xx	32526	xx705	90500	99222	10952	48482	
	467	00914	60032	16282	52500	75x14	90501	99211	48482		
12	486	43606	71028	16378	00926	75209	90501	99/.00	30014	47875	
	457	61406	73031	16981	12606	75313	90500	993/0	10860	48177	
	478	60711	74032	170xx	42505	xx205	90500	992/2	10852	48482	
	467	61404	65031	16782	52562	75x26	90500	99209	48376		
18	486	70510	74032	15589	48507	75810	90500	992/0	49077		
	457	30910	73020	15988	28500	81710	90500	992//.	10851	48881	
	478	50713	80012	169xx	32506	xx708	90500	992/3	10852	48883	
	467	60510	70022	16386	52501	77x08	90500	991/0	48877		

Día 10

00	486	30506	73016	15880	32500	73312	90500	990//.	49080		
	457	01212	72000	16382	00900	77207	90500	99///.	10851		
	478	-----	-----	-----	-----	-----	-----	-----	-----		
	467	30908	60020	16781	32500	75x14	90500	992/1	48882		
06	486	13606	69030	16575	13500	73807	90500	990//	48575		
	457	01505	74000	16979	00900	72707	90500	99///	47973		
	478	-----	-----	-----	-----	-----	-----	-----	-----		
	467	51406	60030	16281	42500	73x16	90500	992//	48680		
12	486	13605	72030	16978	00903	73210	90500	99/70	47974		
	457	61703	73031	16979	48666	75206	90500	99200	10860	49775	
	478	50715	74031	179xx	52600	xx206	90500	992//	10952	48482	
	467	60510	64022	17082	62500	75x08	90500	992//.	48377		
18	486	60505	74036	15491	68500	77718	90500	990//	49179		
	457	70910	73032	16686	48601	81710	90500	993/0	10850	48882	
	478	40613	68021	166xx	42600	xx717	90500	992//	10842	48882	
	467	50509	69031	16380	32501	75x16	90500	99210	48881		

Día 11

00	486	20510	73016	15880	00906	73314	7243/	90501	99//0	49180	
	457	61107	72022	16982	48606	77213	90500	992/0	10850	48682	
	478	50613	74031	167xx	42606	xx209	90500	992/2	10852	48883	
	467	40908	60021	16981	42500	75x12	90500	992//	48681		
06	486	03608	69000	15975	00900	73812	90501	99///	48175		
	457	11403	71011	16679	12600	75714	90500	990//	48279		
	478	50716	73139	163xx	53500	xx715	90500	992//	10852	48581	
	467	40904	60132	15981	43400	73x16	90500	992//	48281		
12	486	33606	71039	16678	12521	73307	90500	99000	30024	47875	
	457	21402	73030	16679	22600	73207	90500	990//	10860	47975	
	478	40815	74036	170xx	32501	xx203	90500	993//	10925	48482	
	467	60905	58059	16481	62500	73x08	90500	992//	48178		
18	486	70508	74031	14990	58506	75213	90500	992/0	49078		
	457	20610	74020	16288	21600	75712	90500	99211	10850	48879	
	478	50613	80030	166xx	42606	xx711	90500	992/.2	10841	48883	
	467	60913	68022	16386	42501	77x11	90500	992/0	48882		

Día 12

00	486	30510	73139	15179	29520	72311	90500	9900/	49079		
	457	10912	72020	15682	12600	77277	90500	990//.	10850	48682	
	478	50616	74131	161xx	43501	xx207	90500	992/2	10852	48883	
	467	60508	60022	15782	42501	73x07	90500	991/0	48782		
06	486	13605	70139	14677	13506	75716	90500	990/0	48275		
	457	21603	71030	14979	22500	73820	90500	990//.	48279		
	478	70813	68609	150xx	59420	xx712	7009x	90501	9922/	48478	
	467	90000	58959	14775	994xx	73x18	7261/	ONE	90502	99999	48274
12	486	73608	74039	15177	22526	73216	90500	99000	47873		
	457	61403	71808	15979	58530	73310	7161/	90501	9930/	10860	30016 48879
	478	50713	74031	159xx	32535	xx209	7109x	90501	99222	10841	30010 48478
	467	81802	62259	15977	62566	73x16	75x16	90501	99200	30178	47773
18	486	70510	60959	15375	49520	70801	7172/	90502	9920/	48973	
	457	60909	74021	15686	38508	79710	90500	992/0	10851	48879	
	478	60710	74032	162XX	32562	XX709	7121/	90501	99222	10842	48679
	467	70908	58058	15486	42500	77213	90502	99220	48877		

RESUMEN DE LAS OBSERVACIONES SINOPTICAS PRINCIPALES
MES DE AGOSTO DE 1958
Decena del 13 al 16

Día 13

00	486	33608	70016	14077	12521	75309	7121/	90501	99000	48473		
	457	61206	70022	14981	38506	79207	90500	992/0	10850	48681		
	478	70514	74022	153xx	42523	xx206	90501	99222	10852	48783		
	467	43106	60014	14977	32570	75x09	90501	9910/	48777			
06	486	11306	69030	13875	11500	75812	90500	991//	47875			
	457	01503	69008	14275	00900	73307	70611	90501	99///	47573		
	478	40813	72021	146xx	42500	xx717	90501	992//	10942	48380		
	467	30508	60018	14081	32500	75x15	7124x	99501	990//	48177		
12	486	53610	71031	14077	12526	75208	90500	99000	30029	47874		
	457	31602	71018	14279	22606	75400	7282/	90501	992/0	30034	10860	47975
	478	-----	-----	-----	-----	-----	-----	-----	-----	-----	-----	-----
	467	63604	66258	14679	77x11	71514	90502	991//	30032	48276		
18	486	71413	66952	12286	65502	77817	70310	90501	99240	49072		
	457	-----	-----	-----	-----	-----	-----	-----	-----	-----		
	478	40510	81020	139xx	32601	xx715	90500	992/2	10831	48983		
	467	50907	66018	13186	32561	77x16	7001/	90501	99200	48679		

Día 14

00	486	80503	72609	11580	885xx	75304	7341/	90502	99099	48677		
	457	70907	71012	12282	48608	77203	90500	992/0	10850	48682		
	478	50510	74021	131xx	52600	xx205	90500	991//	10852	48984		
	467	70506	60024	12682	42566	75x07	90500	99100	48882			
06	486	23603	68019	12777	11501	77807	90501	992/0	48176			
	457	21402	70016	12277	28500	75713	7181/	90501	992//	48277		
	478	51206	71021	130xx	59400	xx717	7141/	90501	993//	10937	48479	
	467	31801	60138	12777	39400	75x13	7391/	90502	9901/	48277		
12	486	23602	72024	13478	10826	73313	90501	99/00	30036	47974		
	457	61403	71031	12578	38506	75210	90501	992/0	10860	30018	47978	
	478	30000	74010	150xx	22520	xx221	90501	990C/	30015	———		
	467	21803	64029	14277	22500	75x20	90501	990//	30039	47975		
18	486	51410	74021	13286	42529	79402	90501	99200	48976			
	457	40410	72031	12286	48500	81710	90500	993//	10651	48679		
	478	31406	80010	156xx	22606	xx712	90501	993/3	10952	49083		
	467	30906	65010	13288	22570	79x14	90500	99000	48879			

Día 15

00	486	51408	73030	13882	52500	77311	90500	993//	48982			
	457	31206	71020	11584	12608	81210	90500	992/0	10751	48684		
	478	60903	70211	150xx	32568	xx207	7021/	90501	99222	10935	49085	
	467	21801	62018	14279	12560	73x20	90501	9900/	48880			
06	486	20506	69018	14277	29500	75815	7234/	90501	990//	48470		
	457	01403	72000	13579	00900	73400	90500	99///	48279			
	478	30913	71139	154xx	33500	xx712	7141/	ONE	90501	992//		
	467	22201	60139	14265	23500	73x16	90500	9907/	48175			
12	486	33603	68039	15577	39500	77313	73920	90502	992//	30062	47975	
	457	31403	74030	14681	12630	732//	90500	9900/	10850	48177		
	478	-----	-----	-----	-----	-----	-----	-----	-----	-----		
	467	11802	58059	16377	12500	73x12	90500	990//	47773			
18	486	81803	74179	14086	53526	77714	90501	99000	48977			
	457	40714	74030	13588	48600	81707	90500	993//	10841	49181		
	478	21110	74010	162xx	12510	xx730	90501	9922/	10952	48884		
	467	10915	59178	14288	17500	79x23	7053/	90500	992//	48877		

Día 16

00	486	60506	74039	13980	62500	77307	90500	992//	48881			
	457	21402	72011	13981	12602	74317	90500	993/0	10850			
	478	20810	73020	153xx	22500	xx206	90501	992//	10952	48983		
	467	40904	60039	14482	32560	77x09	90500	99200	48882			
06	486	03603	68010	14376	00900	75807	90500	99///	48377			
	457	01403	70000	14277	00900	75710	90500	99///	48177			
	478	30816	71010	154xx	32500	xx709	90501	992//	10952	48481		
	467	11802	60020	14779	12500	75x12	90500	999//	48277			
12	486	03606	70000	14277	00900	75503	90500	99///	47773			
	457	11403	71030	14679	12600	73211	90500	990//	10860	47975		
	478	40816	74011	158xx	42500	xx207	90501	992//	10841	48381		
	467	61303	66051	15079	62500	75x07	90500	992//	47974			
18	486	50903	74632	12191	52500	73728	90500	992//	49177			
	457	30506	74030	13288	38500	81717	90500	992//	10851	48079		
	478	30506	74031	145xx	32562	xx717	90500	99200	10842	48882		
	467	10502	58054	13585	12500	75x18	90500	992//	48879			

RESUMEN DE LAS OBSERVACIONES SINOPTICAS PRINCIPALES
MES DE AGOSTO DE 1958
Decena del 17 al 20

Día 17

00	486	30906	72020	11380	28520	75207	90500	9900/	49080	
	457	31206	72030	12282	38500	77203	90500	992//	10851	
	478	50306	74034	135xx	32560	xx204	90500	9910/	10831	
	467	60508	60034	12782	32570	73x01	90500	9919x	48781	
06	486	03602	69000	12375	00900	73708	90500	99///-	48273	
	457	01402	70000	11977	00900	75816	90500	99//-	48276	
	478	10903	72010	131xx	12500	xx712	90500	9927/	10442	48481
	467	13102	60010	12500	77x13	90500	990//	48278		
12	486	33602	70030	12576	12506	75211	90500	990/0	47873	
	457	10000	74030	12281	00901	73314	90500	99//0	10050	48571
	478	41002	74030	141xx	42500	xx216	90500	992//	10941	48280
	467	40000	65251	13578	22561	75x17	90501	99300	47874	
18	486	41808	74010	12286	22506	77812	90500	990/0	48986	
	457	-----	-----	-----	-----	-----	-----	-----	-----	
	478	32403	80020	134xx	22606	xx712	90500	993/0	10942	49082
	467	50504	80030	12288	22567	75x14	90500	99000	48879	

Día 18

00	486	30000	72019	11481	12572	75508	90500	99000	48981	
	457	51206	72031	10882	38660	77203	90500	99201	10851	48682
	478	30000	74030	126xx	12521	xx203	90500	99000	10941	49084
	467	70000	60032	12377	48560	75x10	90500	48880		
06	486	40504	69036	12776	42500	75401	7084/	90501	992//	48275
	457	01403	71000	11579	00900	75710	90500	99////	49082	
	478	20000	73030	137xx	12520	xx706	90500	9900/	10931	48480
	467	11802	60020	13175	12500	73x08	9907//	48175		
12	486	30505	69030	13577	32500	75308	90501	991//	30008	47774
	457	20000	71030	12277	22600	75207	90500	990//	10860	47975
	478	40000	74030	147xx	32520	xx210	90500	9933/	10931	48280
	467	11804	64030	13979	12500	73x12	90500	990//	47975	
18	486	41810	74012	13686	42500	77403	90500	9937//	48676	
	457	20706	64030	11586	22600	79710	90500	9921//	10851	48877
	478	- ---	-----	-----	-----	-----	-----	-----	-----	
	467	60510	68031	13486	62500	77x13	90500	993//	48978	

Día 19

00	486	41402	74032	13282	41500	75207	90500	990//	48877	
	457	11209	73010	11582	11500	77207	90500	9927/-	10851	48682
	478	21506	74020	147xx	12520	xx210	90501	9933/	10941	48984
	467	10000	60010	13579	12560	75x16	90500	990//	48878	
06	486	23606	69031	14676	22500	75501	90500	992//	48376	
	457	01402	71000	13377	00900	72400	90500	99////	48277	
	478	31008	73136	153xx	33600	xx706	90501	992//	10931	48482
	467	10000	60020	14975	12500	73x04	90500	990//	49975	
12	486	63605	69020	15577	68500	75309	90500	992//	47975	
	457	21403	74030	14981	00901	72214	90500	99/20	10860	48173
	478	41306	74039	173xx	22521	xx212	90500	99333	10931	30009 -----
	467	50000	58059	16373	12526	72x09	90500	99000	48572	
18	486	71408	74028	15187	32526	79108	7104/	90501	99200	48877
	457	60612	74031	13288	38606	79717	90500	995/0	10852	49379
	478	51308	80031	165xx	32606	xx712	90500	993/0	10939	49984
	467	70508	65034	14788	62501	79x16	90500	99000	78874	

Día 20

00	486	71406	72032	15983	42506	77317	90500	993/0	48983	
	457	31210	70011	14982	12630	81220	90500	99207	10851	48882
	478	30906	74139	179xx	33500	xx208	90500	992//	10921	
	467	20906	60019	16279	12570	75422	90500	9910/-	47869	
06	486	30506	68029	15977	38500	77811	90500	99n//	48477	
	457	01401	70000	15279	00900	77711	90500	997/7-	48279	
	478	20000	73019	166xx	12520	xx713	90500	9900/-	47957	
	467	11801	60010	16175	12500	73x13	90500	990//-	47957	
12	486	43606	69031	15977	23506	77400	90500	990/0	30010	47875
	457	21502	73030	14981	12604	75203	90500	99/0	10860	48175
	478	70908	74171	173xx	59560	xx210	90500	9922/-	10920	48376
	467	31802	64179	16375	19501	73108	90500	9921/0	47573	
18	486	71406	72179	14982	59530	75812	90500	9900/	48877	
	457	30510	74030	14688	22608	79710	90500	992/0	10851	48879
	478	51013	80012	158xx	32606	xx719	90500	9928/2	10921	49082
	467	60508	68219	15088	34562	77x16	90500	99220	48877	

RESUMEN DE LAS OBSERVACIONES SINOPTICAS PRINCIPALES
MES DE AGOSTO DE 1958
Decena del 21 al 24

Día 21

00	486	83606	69036	14978	38528	77307	7013/	90501	99200	48277
	457	11403	73010	14282	12600	75217	90500	990//	10850	48882
	478	40000	74011	161xx	22506	xx206	90500	990/0	10920	48882
	467	21303	60019	15377	12570	75x06	90500	99107	48877	
06	486	23606	68139	15075	23500	75011	90501	990//	47975	
	457	01402	71000	15279	00900	73811	90500	99////	48279	
	478	80913	72139	161xx	53502	xx710	90500	992/2	10931	48480
	467	21801	66019	15773	23500	73x10	90500	990//	47973	
12	486	63606	69039	15179	12522	75507	90501	99000	30001	47774
	457	31504	70030	14981	22608	79207	90500	993/0	10860	48177
	478	40906	74039	163xx	32501	xx209	90500	992/2	10920	48482
	467	60000	62258	16377	42577	75x13	90500	99000	30050	47873
18	486	61408	74022	14388	22526	75810	90500	99000	48876	
	457	50510	73032	13588	58500	81717	90500	992//	10751	48881
	478	20000	80010	155xx	12606	xx711	90500	990/0	10920	49084
	467	40508	68021	14486	22562	77x21	90500	99000	———	

Día 22

00	486	63605	68019	15077	32538	75218	90501	99000	48875	
	457	41206	71022	14682	12608	79211	90500	992/0	10890	48882
	478	20705	74130	161xx	13520	xx215	90500	9922/	10820	48984
	467	41803	60012	15277	42500	77x12	90500	990//	48677	
06	486	03603	68000	14673	00900	73708	90501	99////	47973	
	457	01505	72000	14279	00900	75706	90500	99////	47975	
	478	31006	73130	153xx	33500	xx713	992//	10920	48482	
	467	11801	60021	14673	13700	73x13	90500	990//	47873	
12	486	13605	70030	14976	11500	73214	90500	992//	47773	
	457	11603	74030	14281	11600	73213	90500	990//	10860	48175
	478	21403	74030	161xx	22600	xx215	90500	993//	10920	48482
	467	11806	64020	15775	12500	73x07	90500	990//	47573	
18	486	41810	74011	14687	39508	79607	90500	992/0	48975	
	457	20512	74030	13288	21500	79714	90500	993//	10851	48879
	478	51410	80031	151xx	32622	xx715	90500	99333	10920	49182
	467	71812	60951	14684	49460	77x05	90500	9920/	48877	

Día 23

00	486	61406	73132	14383	49572	77505	90500	99000	49082	
	457	71206	74172	14282	59667	75213	90500	99300	10850	48882
	478	61003	74132	150xx	33528	xx303	90500	99222	10931	49183
	467	81802	60179	15075	3951x	73x10	7264/	90501	99009	48875
06	486	70503	69139	15577	59420	77807	7294/	90501	99000	48477
	457	31402	70131	14279	39300	77400	90500	990//	-----	
	478	50000	73139	161xx	53500	xx710	90500	990//	10920	48478
	467	40000	60139	14673	42500	72705	90500	990//	-----	
12	486	50510	69179	15979	49535	77317	90501	99200	30029	47976
	457	61503	72021	14979	28628	73214	90500	99000	10860	47977
	478	51013	74299	169xx	32501	xx216	90500	990/0	10931	49077
	467	71804	58179	16375	39461	73217	90500	99000	———	
18	486	82410	72039	14083	4952x	77821	90501	99409	48278	
	457	———	———	———	———	———	———	———	———	
	478	41108	74011	150xx	12618	xx723	90500	99222	10941	49084
	467	70510	58174	14378	59460	79x22	90501	9900/	48474	

Día 24

00	486	40901	70032	14681	12538	79211	90501	99000	48779	
	457	71202	72132	13582	33603	77206	90500	99000	10651	48682
	478	40708	74031	158xx	22527	xx211	90500	99222	10820	48984
	467	41303	60019	15575	22570	73x11	90500	9930/	48276	
06	486	80503	69039	13976	4852x	75714	90501	99209	48276	
	457	01502	71000	12976	00900	73820	99300	99////	48279	
	478	30915	73010	147xx	22505	xx719	90500	992/2	10931	48479
	467	31801	62011	13673	22570	73x19	90501	9910/	47573	
12	486	13605	69032	15077	12500	75211	90501	990//	47873	
	457	11403	74030	14981	12500	73220	90500	990//	10860	48177
	478	30806	74020	159xx	22520	xx217	90500	9922/	10920	48481
	467	31803	66030	15575	32500	73x15	90500	993//	47772	
18	486	41806	74021	13887	33520	73712	90500	9900/	49076	
	457	40608	74031	13288	48600	81717	90500	990//		
	478	40903	80030	153xx	22667	xx709	90500	99220	49083	
	467	20508	68010	14388	12502	73x15	90500	990/0	48875	

RESUMEN DE LAS OBSERVACIONES SINOPTICAS PRINCIPALES
MES DE AGOSTO DE 1958
Decena del 25 al 28

Día 25

00	486	40903	74011	12781	38530	75402	90500	9900/	48981	
	457	———	———	———	———	———	———	———	———	
	478	30608	74010	145xx	22670	xx208	90500	9900/	———	
	467	40906	65021	13682	32520	75x10	90500	9920/	48882	
06	486	13606	68020	13076	15500	75809	90500	992//	48375	
	457	11506	73020	13479	11600	75400	90500	992//	47974	
	478	41208	74020	145xx	42500	xx712	90500	992//	10920	48480
	467	30000	63031	12675	23570	73x10	90500	9920/	48275	
12	486	33606	73031	13277	23503	75207	90500	990/0	47773	
	457	10302	74030	13581	11600	75206	90500	990//	10860	48175
	478	50000	74031	158xx	22627	xx218	90500	99222	10920	48481
	467	41806	64030	14477	22560	75x13	90500	9940/	47974	
18	486	41806	74021	13287	39506	77715	90500	990/0	48876	
	457	20608	74030	12988	18670	81706	90500	9920/	10850	48981
	478	41005	80011	150xx	22601	xx712	90500	992/2	10920	49184
	467	40913	68018	13388	32562	79x22	7001/	90500	99200	49077

Día 26

00	486	41406	73012	12683	42500	77307	90500	993//	48981	
	457	11206	71010	11582	12600	81207	90500	992//	10850	48882
	478	31205	74011	145xx	12508	xx205	90500	993/3	10920	49083
	467	———	———	———	———	———	———	———	———	———
06	486	20506	69029	12776	12502	75006	90500	993/3	48677	
	457	01402	70000	12579	00900	77704	90500	99////	48279	
	478	21310	74030	143xx	22600	xx714	90500	992//	10820	
	467	20000	62030	14573	13560	72x14	90501	9900/	———	
12	486	80506	70032	13678	42526	77709	90500	99000	47975	
	457	51402	72031	13581	32608	75213	90500	992/0	10860	48177
	478	41103	74039	157xx	22528	xx214	90500	99022	10820	48280
	467	41806	64039	15177	22561	73x19	90501	99305	47673	
18	486	51806	74012	12787	32526	79716	90500	99200	48978	
	457	60710	74022	12590	38508	81714	90500	992/0	10751	49081
	478	51410	80031	153xx	22600	xx712	90500	992/2	10931	49184
	467	70905	56952	13486	59462	77x21	90500	99000	48677	

Día 27

00	486	61403	73022	13081	42507	77311	90500	993/0	48982		
	457	63402	66619	12975	68600	75310	78314	90501	990//	10850	49184
	478	80908	70602	754xx	69408	xx217	7021/	90501	992/9	10942	
	467	61802	60139	13879	39461	77x11	7044/	90501	99000	48677	
06	486	80503	60619	14977	00970	77403	7401/	90502	99/0/	48776	
	457	61401	69132	12577	26630	75710	90501	9900/	47775		
	478	61410	70016	145xx	22528	xx720	7131x	90501	99333	10931	48580
	467	40000	64139	13975	13975	29431	75x12	90501	99000	47975	
12	486	80000	60619	14677	4957x	77300	7935/	90502	99009	30132	47875
	457	71607	71022	12979	40728	77204	90500	99/00	10860	30083	47975
	478	61408	72032	158xx	22526	xx218	90501	99222	10942	30015	48381
	467	80000	58059	14781	1257x	67x17	90500	99009	30004	47973	
18	486	71406	75016	14487	42579	79609	7056/	90501	99222	48975	
	457	71502	74032	11590	47330	79820	90500	9920/	10860	48077	
	478	———	———	———	———	———	———	———	———	———	
	467	80506	65034	13888	4257x	77x11	90500	99209	49079	———	

Día 28

00	486	83603	69802	14779	48517	77316	90501	99000	48876	
	457	72906	74022	12282	38666	75220	90500	99000	———	
	478	70000	74022	14186	22528	79202	90501	99000	10920	48682
	457	80000	60029	13675	884xx	75x11	7762/	90502	99999	48877
06	486	23602	68011	14977	00906	77702	90501	99/0	48475	
	457	41402	73019	13579	30738	73400	90500	99/00	48279	
	478	70000	70139	15379	53536	77712	90500	99000	10920	48475
	467	60000	60139	14075	39473	73x11	90501	99000	47774	
12	486	73606	69032	15077	12506	77208	90501	990/0	30005	47875
	457	71402	73031	13579	58608	73106	90500	990/0	10860	47975
	478	80911	73012	15484	22507	77216	90500	992/9	10952	48477
	467	41802	58059	15177	32573	75x13	90500	99000	30076	47774
18	486	71604	70022	13986	22536	77816	90500	99000	49077	
	457	70910	73032	13588	48508	81714	90500	992/0	10751	48879
	478	40908	80021	14387	32503	81714	90500	990/0	10952	49084
	467	40000	65014	14388	23522	77x14	90500	99000	10942	48877

RESUMEN DE LAS OBSERVACIONES SINOPTICAS PRINCIPALES
MES DE AGOSTO DE 1958
Decena del 29 al 31

Día 29

00	486	50506	71012	13878	38531	73204	90500	99201	48776		
	457	21210	72011	13582	12606	77210	90500	992/0	10751	48682	
	478	50910	73032	15483	52500	77211	90500	992//	10931	48783	
	467	50510	60031	14482	52500	77x10	90500	992//	48881		
06	486	33610	69019	15475	33500	73808	90500	990//	48073		
	457	51402	70031	14977	22608	75707	90500	990/0	48277		
	478	70908	71259	15181	58536	79711	7011/	90501	99200	10931	48578
	467	60000	62038	15174	43500	73x12	90501	992//	48275		
12	486	33610	70020	15775	28500	73310	90500	990//	47872		
	457	21403	73011	14981	12606	752x7	90500	990/0	10860	48177	
	478	40906	72030	16283	42501	79307	90500	992/0	10942	30001	48378
	467	41030	70031	15877	42500	75x08	90500	990//	47973		
18	486	61806	74032	15187	22506	73814	90500	990/0	48975		
	457	30710	74011	14986	11676	77714	90500	99200	10850	48679	
	478	41400	74021	16691	32501	82711	90500	990/0	10920	49182	
	467	40506	74011	17388	42500	78x26	90500	990//	———		

Día 30

00	486	40503	71011	14680	22520	75210	90500	9900/	48980		
	457	21212	74010	14282	21600	75210	90500	992//	10850	48682	
	478	60000	73012	15383	22518	77203	90500	99000	10921	49182	
	467	60000	60019	14979	22561	75x07	90500	99000	48878		
06	486	30506	68039	15375	13505	73402	90500	990/0	48174		
	457	11502	71010	15077	12600	75707	90500	990//	47977		
	478	80000	69179	15382	69531	81722	90500	99000	10921	48281	
	467	30000	61031	15873	19501	72x11	90500	990/0	47973		
12	486	73606	69039	16775	12536	73210	90500	99000	47673		
	457	11401	73030	15681	11600	77207	90500	990//	10860	48177	
	478	60000	73019	16584	22536	77203	90500	99000	10830	48479	
	467	71804	65029	17077	42566	75x12	90500	99030	47973		
18	486	71406	74022	16686	42528	79712	90500	99222	48975		
	457	60910	74032	15988	22638	81710	90500	99200	10751	48881	
	478	60904	74011	17189	42502	81720	90500	990/0	49082		
	467	81410	60959	16781	79466	79x11	90501	99300	48878		

Día 31

00	486	70510	72039	15478	38550	73401	90500	9900/	48975		
	457	51403	72012	14982	22670	77207	90500	9920/	10860	48882	
	478	50708	74012	17585	11531	79312	90500	99000	10821	49180	
	467	80000	60039	15975	39566	75x08	90501	99999	48274		
06	486	23608	68130	15976	13520	75007	90500	9900/	47977		
	457	21508	72011	16381	22600	75810	90500	992//	48281		
	478	80718	74032	17083	77707	90500	990/0	10833	48480		
	467	70510	60808	14982	72500	77x16	90501	991//	48275		
12	486	70510	71039	15079	22526	73400	90500	99200	47976		
	457	41603	69038	15677	22530	75607	90501	99301			
	478	80716	69912	15880	5942x	79203	90501	99209	10853	30016	48478
	467	70512	58058	15584	42562	75x02	7016/	90501	99020	30036	48481
18	486	80510	60612	15073	824xx	7200/	7141/	90502	99399	48473	
	457	80813	73132	14684	53278	90501	99200	10651	48879		
	478	81216	60629	15178	7552x	77708	7371/	90501	99209	10853	48175
	467	80906	58176	14377	844xx	75x15	79941	90502	99999	48273	

vc. (copia)

SERVICIO METEOROLOGICO NACIONAL
OBSERVACIONES DE VIENTOS EN ALTURA CON GLOBO PILOTO

MES DE AGOSTO DE 1958.

Día 1
485 12481 0212 20816 0720 40821 0819 60816 0914 80912 1213
99991 01415 21517 41213 61020 81018 PERDIDO EN LA DISTANCIA.
485 18441 1405 20704 0904 40802 PERDIDO EN NUBES.

Día 2
485 12411 1015 20318 0516 40619 0515 60613 0515 80513 0613
99991 00713 20517 40720 PERDIDO EN LA DISTANCIA.
485 18481 0410 20318 0324 40330 0333 60439 PERDIDO EN NUBES

Día 3
485 12481 0216 20422 0421 PERDIDO EN NUBES.
485 18481 PICO.

Día 4
485 12400 0703 20701 PERDIDO EN NUBES BAJAS.
485 18440 1308 21318 1317 41415 1512 61512 PERDIDO EN NUBES

Día 5
485 12481 0712 20915 1013 41110 1107 61006 1109 81209 1406
99991 01608 21808 41106 60817 80813 99992 00912 51606
99993 01605 51207 PERDIDO EN LA DISTANCIA.
485 18431 1316 21314 1111 40909 0911 60810 0811 80909 0810
99991 01110 21405 41108 60615 80918 99992 00920 PERDIDO EN LA DISTANCIA.

Día 6
485 12481 0112 20512 0611 40712 PERDIDO EN NUBES BAJAS.
485 18481 0309 20311 0412 40514 0614 PERDIDO EN NUBES BAJAS

Día 7
485 12481 0312 20615 0715 40814 0812 60813 0914 80914 0914
99991 01017 21015 41115 61016 81108 99992 01307 51116
81114 PERDIDO EN LA DISTANCIA.
485 18431 1405 21405 1207 41110 1010 61010 1009 PERDIDO EN NUBES.

Día 8
485 12480 0610 20815 0817 40814 0914 60916 1020 80919 1018
99991 01123 21024 41221 61220 81223 99992 01225 EXPLOSION.
485 18431 1006 21006 0910 40815 0817 60818 0818 80818 0920
99991 01020 20926 40931 EXPLOSION.

Día 9
485 12481 0414 20619 0722 40722 0620 60619 0622 80622 0724
99991 00725 PERDIDO EN BRUMA.
485 18481 0407 20312 0614 40716 0817 61119 1020 81018 0917
99991 00917 PERDIDO EN NUBES BAJAS.

Día 10
485 12411 0213 20317 0522 40619 0719 60721 0825 80725 0725
PERDIDO EN NUBES.
485 18411 0516 20511 0412 40614 0713 60817 0819 80722 0619
99991 00117 PERDIDO EN NUBES.

Día 11
485 12481 1014 20418 0620 40621 0721 60722 0823 80824 0824
99991 00913 20918 60506 PERDIDO EN NUBES.
485 18481 0315 20321 0220 40416 0612 60817 PERDIDO EN NUBES BAJAS.

Día 12
485 12481 0311 20616 0619 40719 0819 60819 0820 PERDIDO EN NUBES.
485 18400 PIRA.

Día 13
485 12481 3616 20316 0722 40719 0717 60720 0721 80821 1023
99991 01023 21015 41010 61011 81011 99992 01010 PERDIDO EN LA DISTANCIA.
485 18481 1210 21110 0910 40912 PERDIDO EN NUBES BAJAS.

Día 14
485 12400 0507 21506 1307 41208 1212 61316 1219 PILO.
485 18481 1309 21210 1112 41212 1113 61112 1112 81113 1113
99991 01114 21314 41213 EXPLOSION.

mil.

SERVICIO METEOROLOGICO NACIONAL
OBSERVACIONES DE VIENTOS EN ALTURA CON GLOBO PILOTO

MES DE AGOSTO DE 1958.

Día 15

485 12400 0809 21218 1219 41319 1419 61419 1318 81319 1218
99991 01322 21525 PERDIDO EN BRUMA.

485 18441 1615 21321 1321 41217 1215 61212 1212 81218 1319
99991 01317 21319 41216 51216 PERDIDO EN NUBES.

Día 16

485 12480 0310 20710 0711 40711 0613 60714 0716 80815 0718
99991 00722 20721 40716 60611 80614 PERDIDO EN BRUMA.

485 18410 0306 20208 0107 40310 0411 60412 PERDIDO EN NU - BES.

Día 17

485 12481 0306 20308 0612 40810 0707 60607 0807 80805 0805
99991 00608 20209 40314 60510 80611 99992 00414 50619
99993 00824 50819 PERDIDO EN LA DISTANCIA.

485 18441 1510 21303 1007 40907 0916 60705 0805 80904 1203
99991 00503 20412 40413 60413 80516 EXPLOSION.

Día 18

485 12480 1007 21206 1209 41211 1111 60810 0911 80911 1106
99991 01204 21306 41306 60910 80610 99992 00608 30814
50617 99993 00619 50518 PERDIDO EN LA DISTANCIA.

485 18441 1611 21614 1513 PERDIDO EN NUBES.

Día 19

485 12411 1012 21314 1414 41615 1518 61620 PERDIDO EN NUBES

485 18431 1416 21518 1518 41423 PERDIDO EN NUBES BAJAS.

Día 20

485 12470 0707 21210 1110 40912 0712 60812 0915 80914 0913
99991 00913 20908 40607 60611 80613 99992 00713 50410
99993 00423 50615 PERDIDO EN LA DISTANCIA.

485 18441 1217 21218 1217 41219 1217 61213 1116 81113 1012
99991 01015 PERDIDO EN NUBES.

Día 21

485 12411 0412 20815 0918 40917 0816 60816 0813 80815 0914
99991 00813 20819 41916 61216 81218 99992 01212 PERDI- DO EN LA DISTANCIA.

485 18441 1405 20903 0704 40707 0708 60611 0611 80712 0813
99991 00714 20819 PERDIDO EN NUBES.

Día 22

485 12400 1009 21210 1017 41117 1216 61115 1212 61612 1609
99991 01708 21806 41911 62304 81806 99992 01705 31607
52112 99993 02215 01514 PERDIDO EN LA DISTANCIA.

485 18441 1516 21521 15151 41207 1008 61115 1115 81217 PER DIDO EN NUBES.

Día 23

485 12410 0613 21019 1019 41017 1017 61012 1111 81210 PER- DIDO EN NUBES.

485 18440 1708 21413 1316 41316 1317 PERDIDO EN NUBES BAJAS

Día 24

485 12400 0512 20814 0714 40507 0514 60610 0610 80610 0710
99991 00607 20611 40204 63607 82806 99992 02710 32607
52409 99993 02312 52406 PERDIDO EN LA DISTANCIA.

485 18441 1507 20402 0305 40507 0506 60613 0616 80412 EX - PLOSION.

Día 25

485 12480 0506 20607 0506 40807 0909 61110 1110 80909 1305
99991 01007 20706 40305 63302 83302 99992 03602 52806
63204 EXPLOSION.

485 18431 1615 21610 1408 41110 1110 61110 1011 81009 0902
99991 03604 20205 43304 63002 81904 99992 02505 32411
52705 99993 02304 EXPLOSION.

Día 26

485 12481 0812 21009 1208 41308 0908 61708 1506 81206 1307
99991 00810 PERDIDO EN LA BRUMA.

485 18441 1611 21617 1516 41414 PERDIDO EN NUBES BAJAS.

mjj.

SERVICIO METEOROLOGICO NACIONAL.
OBSERVACIONES DE VIENTOS EN ALTURA CON GLOBO PILOTO

MES DE AGOSTO DE 1958.

Día 27

485 12410 PIRA.

485 18431 1609 21410 1215 41215 1314 61313 1313 81313 1314
99991 01109 20507 40202 61504 82206 99992 02906 Explo.

Día 28

485 12481 0609 21210 1116 41215 1214 61215 1216 81216 1215
99991 01220 21219 PERDIDO EN NUBES.

485 18441 1606 21602 1603 41602 PERDIDO EN NUBES BAJAS.

Día 29

485 12481 0312 20614 0714 40813 0813 60915 1016 81018 0917
99991 00915 20922 40924 PERDIDO EN HUMO.

485 18441 1404 20904 0606 40709 0614 61014 0812 80915 1015
99991 00916 PERDIDO EN NUBES.

Día 30

485 12480 0509 20909 1109 41208 1207 61311 1411 81511 PERDIDO EN NUBES.

485 18431 1210 20912 0913 40915 1014 61014 1111 81210 1310
99991 01310 21009 41204 51404 PERDIDO EN NUBES.

Día 31

485 12481 0227 20428 0532 40935 PERDIDO EN NUBES.

485 18481 PIRA.

mjj.

SITUACION SINOPTICA DEL MES DE AGOSTO 1958

El mes de Agosto, mes en que entra de lleno la temporada de Huracanes, o sea el Invernazo; se ha mostrado relativamente menos activo en cuanto a su nubosidad y precipitaciones que el mes de Julio. Esto se debió a una disminución de la frecuencia del paso por el area del Caribe, de uno de los fenómenos más característicos del Verano, como son las Ondas del Este. Sin embargo algunas de estas Ondas cruzaron el área del Caribe provocando abundantes aguaceros y tronadas a su paso.

La primera Onda del mes fué localizada el día 1ro. a las 0600Z, alcanzando el día 2 las vecindades de la isla de San Martín con un movimiento hacia el oeste de unas 18 millas por hora, pasando por el meridiano de Ciudad Trujillo el día 3 en horas de la tarde.

Dicha Onda luego de cruzar la isla de Santo Domingo continuó moviéndose hacia el oeste tocando la porción oriental de la isla de Cuba el día 4 a las 1200Z; más luego moviéndose aunque más lentamente hacia el Oeste se asoció a una baja presión en la porción norte del Golfo de México. Esta Onda algo activa, provocó abundantes aguaceros a su paso por el Caribe principalmente sobre el area de tierra en horas de la tarde. Los sondeos termodinámicos acusaron un aumento de la capa húmeda la cual se extendía a una altura de más de 20000 pies.

Los demás días hasta el 10 de agosto el tiempo se vió influenciado por una serie de difusas Ondas del Este las cuales se mostraban más activas en horas de la tarde. Estas Ondas alternaban con días relativamente soleados y los aguaceros que se registraban eran de débil intensidad y corta duración lo que indicaba que eran más bien locales.

Mientras esto sucedía en el Caribe Central, un cambio en las condiciones Atmosféricas en el Atlántico Norte tropical dió lugar a un área favorable a la ciclogénesis comprendida entre las latitudes 10 a 25 N y longitudes 40 a 55W. Horas más tarde aviones de reconocimiento emitieron reportes de que una tormenta tropical se estaba desarrollando en esa área; en efecto la segunda tropical se había formado el día 13 a las 0400Z en la latitud 18.5N y longitud 46.1W la cual fué bautizada con el nombre de Becky. Luego su centro fué más bien definido cerca de los 19.8 N y 55.0 Oeste el día 13. Sus vientos máximos fueron estimados en 50 millas por hora en el semicirculo Norte. Esta tormenta tropical se movió con un movimiento regular hacia el Oeste Noroeste, para luego de alcanzar la longitud 72.3W y degenerar en un centro de baja presión, este centro se movió hacia el Norte ya convertido en un sistema de baja presión. Asociándose a un sistema frontal en el Atlántico Norte.

No bien se había disipado la tormenta tropical Becky, nuevos avisos fueron emitidos por el negociado del tiempo de San Juan, P.R. en las mismas latitud y longitud que para la tormenta tropical Becky.

Un notable descenso de la presión atmósferica puso en evidencia a los servicios meteorológicos del Caribe, de la posible formación de la tercera tormenta tropical del año.

Vientos circulatorios fueron reportados, y unas cuantas horas más tarde un poderoso huracán se formaba nuevamente en el Atlántico Sur. El cual fué bautizado con el nombre de Cleo; este huracán el cuál fué dado como muy severo debido a que desde el momento de su formación los vientos excedían la velocidad de 120 m.p.h.

Despúes de su formación se movió al Oeste Noroeste, y luego debido a un flujo del Sur de las corrientes atmósfericas superiores hicieron que se moviera al Norte, desapareciendo todo el peligro para las pequeñas islas del Caribe Oriental así como para las Antillas en general. Despúes de cruzar el Atlántico con una velocidad promedia de 18 m.p.h., desaparecidndo hacia el polo, con una dirección Noreste. Mientras esto sucedía, con el Huracán Cleo, la porción Central del Caribe se mantenía con un tiempo generalmente bueno ocurriendo algunos aguaceros y tronadas aisladas, generalmente de origen local.

Mientras en la porción occidental del Caribe una vaguada producía alguna actividad sobre la porción central de la isla de Cuba. Esta vaguada se estacionó por espacio de 24 horas sobre esta area y dependía de la baja presión que recientemente se había formado al desvanecerse la tormenta tropical Becky, esta vaguada más luego fué debilitandóse y desapareció por completo el día 18 a las 1800Z.

El día 22 una nueva onda del este afectaba el area del Caribe; ésta onda fué más activa al llegar a las Antillas Mayores, atravezando la isla de Puerto Rico el día 22 a las 0200Z, localizándose luego a las 0600Z, atravez del canal de la Mona, moviéndose hacia el Oeste a razón de unas 12 millas por hora, pasando por el meridiano de Ciudad Trujillo el mismo día a las 1300Z, localizándose a las 1800Z sobre la porción central de la isla de Santo Domingo. Esta onda a medida que atravesaba la isla se iba debilitando al mismo tiempo que continuaba su movimiento hacia el Oeste, a las 0600Z del día 24 dicha onda fué localizada sobre la porción oriental de la isla de Cuba, formaciones nubosas que alcanzaban y sobre pasaban la altitud de 40000 pies fueron reportadas por aeronaves (PIREP). Esa area se mantuvo bastante inestable debido a la desaparición de la tormenta Becky al Norte de la isla de Cuba. Una nueva evidencia se puso de manifiesto sobre esa área debido a la formación de una zona de baja presión atmosférica, acompañada de aguaceros y tormentas eléctricas; el tiempo continuó cada vez más inestable persistiendo el centro de baja presión vientos circulatorios fueron reportados tanto por las estaciones terrestres sinópticas como por aviones de reconocimiento, a las 1200Z del día 24. Ese mismo día a las 1800Z se emitió el boletín que una nueva tormenta tropical se había formado, esta fué bautizada con el nombre de Daysi, esta tormenta se movió hacia el Oeste Noroeste a principio de su formación el día 25 a las 1600Z esta tormenta había alcanzado la fuerza de huracán y la voz de alerta fué dada para la costa sur oriental de los Estados Unidos, más este huracan se movió con un movimiento más regular hacia el norte, este movimiento lo llevó paralelo a la costa Oriental de los Estados Unidos.

Durante los días 25 y 26, el tiempo se presentó en el Caribe relativamente bueno con muy pocos aguaceros sobre el interior de las islas del Caribe, sin embargo una convergencia de vientos en altura, unida a una concentración de la humedad en las capas inferiores de la atmósfera motivó fuertes descargas eléctricas así como numerosos aguaceros durante la noche, disminuyendo la actividad durante la mañana.

Mientras todo hacía pensar que el mes de Agosto iba a terminar sin ninguna otra actividad atmósferica, una nueva tormenta tropical se estaba incubando al Sudeste de la isla de Puerto Rico. El día 31 a las 0300Z llegó el primer aviso de los aviones de reconocimiento de que una tormenta tropical se había formado, la cual fué bautizada con el nombre de "Ella"; debido al lugar de origen, latitud 16.4N y longitud 64.6W a unas 175 millas al Sudeste de San Juan, P.R., y a su movimiento Oeste-Noroeste, dió lugar a que el Servicio Meteorológico Nacional emitiera boletines por radio y televisión del peligro eminente para el litoral sur de la isla; esta tormenta degeneró en un huracán al alcanzar vientos de 110 m.p.h., en un área cerca de su centro, continuando un movimiento Oeste franco y pasar al sur de Ciudad Trujillo a unas 125 millas; fuertes marejadas se sintieron en la costa sur de la isla, así como daños de consideración en los puertos de Ciudad Trujillo y Haina.

Al terminar este informe la tormenta tropical Ella, se encontraba afectando el canal del Viento o de Jamaica al mismo tiempo que continuaba su movimiento hacia el Oeste-Noroeste con vientos máximos de 110 millas p.h.

SECCION DE PREDICCIONES

vc. (copia)

QUE ES EL CLIMA?

Por:

Danilo Ant. Rodríguez D.,
Observador Meteorológico.

Si nos preparamos para realizar un viaje, asistir a una fiesta, al cine o a la playa de Boca Chica, nos interesará saber cómo estará el tiempo. Para ello nos bastará con leer el Boletín Diario del Servicio Meteorológico Nacional, lo cual nos será de gran utilidad, pues los informes meteorológicos incluyen un pronóstico para las 24 horas siguientes.

En el boletín observaremos que se hace alusión de varios fenómenos atmosféricos, como son: temperatura, vientos, lluvias, y presión barométrica, los cuales, junto con la humedad y las condiciones eléctricas de la atmósfera, constituyen los principales elementos que forman el tiempo.

En un dia de verano, por ejemplo, disfrutaremos de una mañana caliente y seca, en la tarde podrán ocurrir violentas turbonadas, mientras que por la noche la temperatura puede ser agradable, siempre que no intervengan fenómenos extraordinarios que modifiquen, de una u otra forma, las condiciones atmosféricas, como las que estamos soportando en estos últimos dias. De ahí que sabemos por la experiencia diaria, que constantemente ocurren notables variaciones en el tiempo.

Podemos decir, luego, que el tiempo es la condición de la atmósfera en un momento dado y en lugar determinado.

Los cambios del tiempo, como es sabido, ocurren con una marcada regularidad, de forma tal que a un largo plazo podemos calcular las características generales del tiempo en una región determinada. De ahí que, con sencillez y brevedad, podemos definir el Clima de la siguiente manera: Clima es el estado promedio del tiempo, calculado sobre un período largo (no menos de 30 años).

Luego es evidente la diferencia que existe entre Tiempo y --

Clima: el tiempo es una acción de la naturaleza que podemos observar directamente; en cambio, el clima es un concepto nacido de la investigación científica.

Así vemos que los elementos que participan en la determinación del Clima son exactamente los mismos que constituyen el tiempo. Si deseamos lograr una idea del Clima de un lugar dado, es necesario poseer la mayor cantidad posible de observaciones de los elementos característicos de ese lugar, efectuadas con precición científica y durante muchos años.

La temperatura media o temperatura promedio de un lugar se calcula de la siguiente manera: supongamos que un dia la temperatura más alta en Cabo Engaño (el punto más oriental de nuestra isla) fué de 31.6°C, y la más baja, de 22.4°C; si sumamos ambas cantidades y dividimos el total entre dos, obtendremos un promedio de 27.0°C, que será la temperatura media del dia. Luego si sumamos las temperaturas medias de todo un mes y dividimos el total entre el número de dias, nos dará la temperatura media mensual. Así mismo, si sumamos las temperaturas medias mensuales de todo un año y dividimos el total entre doce (los doce meses del año), habremos encontrado la temperatura media anual correspondiente al año dado.

Si podemos obtener la temperatura media en treinta años o más, tendremos una idea amplia de cual es la temperatura media del lugar, y si además obtenemos los promedios de la presión, vientos, precipitaciones y humedad, en igual período de años, tendremos un concepto muy preciso del Clima del lugar que nos interesa.

El Clima de las diversas regiones del planeta es modificado por ciertas peculiaridades, a las que se les ha dado el nombre de Factores del Clima. Ellos son la altura, la latitud geográfica, la distancia de los océanos, los vientos y los grandes bosques.

La latitud influye sobre la temperatura enormemente, de modo tal, que la palabra Clima significa inclinación. Los egipcios, y más tarde los griegos, observaron que el Clima variaba según la inclinación con que llegaban a la tierra los rayos solares. Así también la altura influye en la modificación del Clima, pues

es bien sabido que mientras se asciende la temperatura disminuye. De ahí que un lugar situado a considerable altura tendrá una menor temperatura, así como también una inferior presión barométrica. Ejemplo de ello lo tenemos en Constanza, situada en el valle del mismo nombre, entre los picos de la cordillera Central, y a más de 1200 metros sobre el nivel del mar. Allí se han registrado temperaturas hasta de 1.0°C bajo cero, como la registrada en Febrero último.

Hemos dicho que la distancia de los océanos influye en la modificación del Clima, pues esto tiende a reducir la amplitud de las variaciones periódicas de la temperatura. Esto consiste en que durante el verano (y durante los dias) los mares acumulan el calor, para luego cederlo a la atmósfera durante el invierno (y durante las noches), con el consiguiente resultado de que la temperatura del aire varía muy poco. De aquí extraemos la siguiente regla: La variación diurna anual de la temperatura sobre los océanos es pequeña, aumentando con la distancia a las costas. Así tenemos que una estación meteorológica situada en las costas tendrá una variación de temperatura menor que otra situada en el centro del País. Ejemplo de ello lo encontramos en Puerto Plata y Bánica. En Puerto Plata, situada en las costas del Océano Atlántico el pasado 27 de Agosto observamos una máxima de 32.2°C y una mínima de 25.0°C. En cambio, en Bánica, situada en el centro de la isla, ocurrió el mismo dia, una máxima de 36.0°C y una mínima de 18.0°C. Esto nos obliga a verificar la regla anterior, pues en Puerto Plata, en las costas, la variación diurna de temperatura es menor que en Bánica, en el interior del País.

La ciencia que estudia y define los Climas se denomina Climatología, la cual constituye una rama de la Meteorología en su concepto más alto, que, como ella misma, se basa en la física experimental y en la geografía, pero en la cual el factor geográfico predomina en grande sobre el factor físico. Como hemos aclarado anteriormente, el lado opuesto de la Climatología es la Meteorología Sinóptica; para ésta la unidad de tiempo es factor decisivo; para la primera el valor radica en el lugar.

La Climatología proporciona al agricultor, al industrial, al médico, etc., las sólidas bases para poder apreciar, en un lugar - determinado, la influencia de los fenómenos, de acuerdo con su proceso normal, sobre el desarrollo de los vegetales, las actividades industriales y el tratamiento de las enfermedades.

Esta tendencia de relacionar el Clima con las actividades humanas ha despertado desde los comienzos un papel importante, apesar de los esfuerzos hechos para sólo admitir como partes integrantes del Clima aquellas condiciones meteorológicas que influyen de un - modo directo en la vida orgánica de la naturaleza, en especial en el mismo cuerpo del hombre. De ahí, casi nunca se habla de Clima en lugares poco habitados por el hombre; por eso es rarísimo oir - hablar del Clima de los océanos o de la atmósfera libre.

Hemos dicho anteriormente que para determinar el Clima de un lugar es absolutamente necesario poseer la mayor cantidad posible de observaciones de los elementos característicos de ese lugar, efectuadas con precisión científica y durante muchos años, pues las observaciones meteorológicas son las que suministran la gran cantidad de las bases para la Climatología de un País. Estas observaciones no requieren, en su mayor parte, ni mucho trabajo ni conocimientos difíciles de adquirir; pero exigen, en cambio, una inexorable puntualidad y un enorme cuidado, ya que sólo pueden ser aprovechadas para fines científicos las observaciones efectuadas con todo esmero y puntualidad. Así también debe mantenerse un horario - estricto escogido para las observaciones, y si una vez no puede efectuarse una observación, debe dejarse el lugar en blanco, en vez de llenarlo con valores ficticios. Así mismo es necesario que el lugar de observación se encuentre en un punto lo más aislado posible de las ciudades populosas, es decir, expuesto al movimiento del aire libre. Por esto último podrá el lector imaginar el porqué la Estación Central del Servicio Meteorológico Nacional se encuentra situada en las afueras de Ciudad Trujillo, cerca de los terrenos del Faro Colón.

En las Antillas, y por consiguiente en la República Dominicana, los meses más calientes son Julio y Agosto. El sistema de vien

tos consiste en lo escencial, como en Africa, de los Alisios del SE y NE. La época de las perturbaciones corresponde a Verano y Otoño, en la cual son muy frecuentes las Ondas del Este, que originan numerosos dias de lluvia; así son frecuentes en estos meses los chubascos acompañados de descargas eléctricas, presentados generalmente en horas de la tarde, y los temidos ciclones o huracanes tropicales. Todas estas perturbaciones atmosféricas hemos estado observándolas y soportándolas en el curso de las últimas semanas; incluyendo además, el recuerdo del paso tan cerca de nosotros del reciente huracán ELLA.....

Por ahora dejaremos a solas al lector para que pueda meditar acerca de la penosa labor de los Centros Meteorológicos de nuestro planeta, incluyendo nuestro Servicio Meteorológico Nacional, con especialidad su departamento o sección de Climatología, en donde se calcula y determina el Clima de todo el territorio dominicano.

F I N

Sección de Climatología.
Artículo publicado en el
diario "El Caribe" el 9
de Sep. de 1958.

CIUDAD TRUJILLO, D.N.-
AGOSTO DE 1958.-

REPUBLICA DOMINICANA

Dominican Republic

SERVICIO METEOROLOGICO NACIONAL

BOLETIN MENSUAL CLIMATOLOGICO

SEPTIEMBRE 1958

PUBLICADO POR LA OFICINA CENTRAL
DEL SERVICIO METEOROLOGICO NACIONAL
CIUDAD TRUJILLO, D.N.,

REPUBLICA DOMINICANA

S E R V I C I O M E T E O R O L O G I C O N A C I O N A L

I N D I C E

Informe del tiempo correspondiente 1
Datos Climatológicos de la República Dominicana. 2
Gráfico del tiempo en Ciudad Trujillo. 7
Gráfico de Temperatura y Lluvia en Estaciones seleccionadas. . 8
Observaciones Sinópticas principales 9
Observaciones de Vientos en Altura con Globo Piloto. 17
Situación Sinóptica del mes. 20

SECCION DE CLIMATOLOGIA
Servicio Meteorológico Nacional.

mjj.

REPUBLICA DOMINICANA

SERVICIO METEOROLOGICO NACIONAL

INFORME DEL TIEMPO CORRESPONDIENTE AL MES DE SEPTIEMBRE DE 1958.

PRESIONES: Los promedios mensuales han sido los siguientes: Ciudad Trujillo, 760.2 mm., 0.3 mm. inferior a la normal. San Cristóbal, 761.0 mm., 1.7 mm. - sobre la normal. Puerto Plata, 760.2 mm. Cabo Engaño, 761.3 mm., 1.6 mm. sobre la normal; y Sabana de la Mar, 760.7 mm.

TEMPERATURAS: La temperatura, durante este mes, se mostró superior a la normal en las regiones Norte y Sureste; en cambio, en la Noreste, Noroeste, Suroeste y Oeste se comportó más o menos normal. Las temperaturas extremas registradas en el País fueron de 40.0 oC, el día 10, en Valverde, y 8.0 oC, ocurrida el día 4 en el fértil valle de Constanza.

LLUVIAS: La actividad lluviosa, durante este mes, se distribuyó de la forma siguiente: En las regiones Suroeste y Oeste hubo un superávit sobre sus normales; en tanto que en las regiones Norte, Noreste, Noroeste y Sureste se registraron déficits de precipitación, con relación a sus normales correspondientes. La mayor caída en 24 horas ocurrió en Polo, siendo de 269.2 mm., el día 15. La mayor precipitación durante el mes correspondió también a Polo, con 741.7 mm., en 15 días de lluvia.

HUMEDAD RELATIVA: Las registradas en Ciudad Trujillo fueron 90.9 % la más alta, y 83.6 % la más baja; éstas como promedios diarios. El promedio mensual fué de 86.7 %. En San Cristóbal, Puerto Plata, Cabo Engaño y Sabana de la Mar se registraron como promedios mensuales 77.5 %, 83.4 %, 80.3 %, 86.3 % y 73.2 %, respectivamente.

VIENTOS: Durante este mes se registró en Ciudad Trujillo un promedio de velocidad de 11.6 KPH; y las frecuencias de direcciones fueron las siguientes: del Norte, 70 %; del Noreste, 20 %; del Sureste, 6.7 %, y del Este, 3.3 %. La mayor velocidad fué registrada el día 14, siendo de 75 KPH, del Sudeste. En San Cristóbal predominaron los vientos del Norte, con una velocidad máxima de 58KPH, del sureste, registrada el día 14. En Puerto Plata predominaron los vientos del Sureste con velocidad máxima de 34 KPH, del Este-Noreste, registrada el día 2. En Cabo Engaño, los vientos predominantes fueron del Este con una velocidad máxima de 47 KPH, la cuál se registró el día 14. En Sabana de la Mar predominaron los vientos del Noreste, siendo la velocidad máxima de 38 KPH, registrada el - día 14.

INSOLACION: En Ciudad Trujillo se registraron 223 horas y 15 minutos de sol. El día de mayor insolación fué el día 9, registrándose 13 horas y 30 minutos. En San Cristóbal se registraron durante el mes, un total de 220 horas y 20 minutos de sol.

NUBOSIDAD: La nubosidad, durante este mes, estuvo muy abundante. En Ciudad Trujillo se registraron 12 días nublados, 18 seminublados y ningún día claro. En San Cristóbal hubieron 16 días nublados, 14 seminublados y ningún claro. En Cabo Engaño, 10 días nublados, 19 seminublados y 1 día claro. En Sabana de la Mar se registraron 10 días nublados, 20 seminublados y ningún día claro.

TORMENTAS: Durante este mes se registraron 4 tormentas. (Véase Situación Sinóptica).-

JUAN BAUTISTA CAMBLASO V.,
Director General
Servicio Meteorológico Nacional.

CIUDAD TRUJILLO, D. N.
SEPTIEMBRE DE 1958.

JBCV/mjj.

REPUBLICA DOMINICANA

SERVICIO METEOROLOGICO NACIONAL

DATOS CLIMATOLOGICOS DE LA REPUBLICA DOMINICANA, CORRESPONDIENTE AL MES DE SEPTIEMBRE DE 1958

REGIONES	LATITUD NORTE	LONGITUD OESTE	TEMPERATURAS PROMEDIOS MENSUALES MAX.	MIN.	MED.	LLUVIAS (M.M.)	DIAS
REGION SURESTE							
CIUDAD TRUJILLO	18 27	69 53	31.7	23.0	27.3	130.5	19
EST. AEROPUERTO			31.7	23.5	27.6	111.8	21
UNIVERSIDAD			32.1	24.8	28.5	119.2	16
BAYAGUANA			34.2	24.3	29.2	181.1	15
CABO ENGAÑO	18 37	68 14	31.9	25.8	28.9	32.6	12
HACIENDA B. VISTA						123.2	9
HATO MAYOR	18 45	69 15	34.4	22.1	28.3	170.8	10
HIGUEY			30.4	25.4	27.9	80.0	8
ING. ANGELINA							
Batey Atilano#1						105.4	
" " " #2						127.5	
" " Central						162.6	
" " Constancia						133.6	
" " Laura						121.9	
" " Higuamo #1						90.2	
" " " #2						100.8	
" " " #3						43.9	
" " San Felipe						117.3	
" " Santo Angel						122.7	
" " San Juan Bta						111.8	
ING. BOCA CHICA							
Batey Babilonia						224.5	11
" " Brujuelas						237.5	11
" " Central						173.5	9
" " Conejo						68.6	3
" " Gautier						352.6	9
" " Guayabal						167.6	9
" " Hato Viejo							
" " " " #2						181.9	11
" " " " #3						167.4	10
" " Jube						257.8	10
" " La Cruz						98.6	3
" " Mamey						170.7	9
" " Mula						244.2	8
" " Tumba						247.6	9
" " Victorina						115.8	5
ING. CAEY							
Batey Atilano S.J.						116.8	3
" " Campo Abajo						77.5	5
" " Campo Arriba						127.0	5
" " Catalina						61.0	5
" " Central						127.0	5
" " Las Mercedes						86.4	3
" " Laura Amelia						87.1	5
" " Pizarrete						80.8	6
" " San Jose						67.3	4
" " Las Damas						26.4	1
ING. CATAREY							
Batey Central						228.1	12
" " Básima						121.9	7

mjj.

REGIONES	LATITUD NORTE	LONGITUD OESTE	TEMPERATURAS PROMEDIOS MENSUALES MAX.	MIN.	MED.	LLUVIAS (M.M.)	DIAS
Col. Cátarey							
" Hormigo						55.9	3
" Km. 55						59.7	4
" Km. 63						73.7	4
" Km. 59						260.3	16
" Piedra Blanca						160.0	8
" Maimón						52.1	5
ING. CONSUELO							
ING. CRISTOBAL C.						126.0	9
" CENTRAL OZAMA							
Batey Ceyba						108.5	14
" Central						98.6	11
" Chirino						163.8	14
" El Dean						56.1	6
" Mata Indios						129.6	10
" Mata Mamón						143.3	11
" Reventón						131.6	14
" San Joaquín						108.2	11
" Tosa						90.4	11
" Yabacao						117.1	12
ING. PORVENIR							
Batey Central						137.9	6
" Cumayaza						77.0	9
" El Soco						91.4	8
" Esperanza						90.2	6
" Eureka						64.8	8
" Jagual						115.6	10
" Los Arados						101.6	9
" Olivari #1						65.3	8
" " #2						85.1	9
" Pico Blanco						82.5	7
" Porvenir						93.0	8
" Regajo						109.2	8
ING. QUISQUEYA							
ING. CENTRAL RIO HAINA							
Batey Antoncí						137.9	13
" Ara						36.8	3
" Arenoso						188.7	7
" Aserradero						55.9	7
" Altagracia						25.4	3
" Nuevo						161.3	13
" Bermejo						173.0	13
" Carmona						91.4	4
" Cojobal						74.9	7
" Cabeza de Toro						31.7	4
" Doña Maria						177.8	6
" Enriquillo						74.9	7
" Frias						300.7	16
" Guanuma						168.9	13
" Gonzalo						48.3	4
" Hoyo de Pum						237.5	14
" Juan Sanchez						57.1	4
" La Duqueza						159.5	10
" La Luisa						95.8	7
" Los Macos						35.6	5
" Las Charcas						58.4	7
" Los Jovillos						180.3	16
" Payabo						242.6	14
" Rincón Claro						186.7	11
" Santa Ana						88.9	10
" San Pedro						88.9	9
" San Antonio						120.6	7

mjj.

REGIONES	LATITUD NORTE	LONGITUD OESTE	TEMPERATURAS PROMEDIOS MENSUALES MAX.	MIN.	MED.	LLUVIAS (M.M.)	DIAS
Sabana Larga						71.1	9
Batey Taranas						36.8	4
" Zapote						120.6	10
ING. CENTRAL ROMANA							
" Bermejo						76.2	3
" Cacata						107.9	10
" Cajuil						108.5	4
" Campiña						92.7	7
" Campo Alegre						102.9	6
" Concho Primo						41.4	6
" Cuya Norte						123.7	8
" Chavón Abajo						78.0	4
" Espinillo						85.9	6
" Estante Alto						38.1	4
" Gina						77.7	8
" Goico						107.9	9
" Guaitabón						56.9	7
" Guanabanas						36.8	4
" Guaymate						123.2	5
" Guerrero						92.5	9
" Higueral						143.5	11
" La Guázuma						79.8	7
" La Luisa						119.4	6
" La Noria						155.4	9
" La Mora						38.6	7
" Las Cejas						89.2	8
" Los Higos						57.4	12
" Magdalena						97.8	9
" Mercedes						36.8	4
" Mosquitos						61.2	7
" Nigua						34.3	7
" Nuevo Aletón						88.9	7
" Palo Bonito						78.5	6
" Pintado 105						36.8	2
" " 108						77.2	8
" Ramón Gordo						132.6	6
" Ramón Viejo						74.9	6
" Sabana						84.8	3
" Salado						27.7	5
" S.J.B. Aires						31.7	3
" Santa Clara						66.0	7
" " Lucía						119.4	6
" " Rosa						35.1	6
" P. Nuevo						83.1	3
ING. SANTA FE							
Batey Alemán						124.5	10
" Altagracia						44.4	3
" Amador						50.8	10
" Americana						149.1	10
" Arroyo Lucas						87.6	7
" Baragueyano						57.1	6
" Bejucal						121.9	11
" Bobadilla						117.6	9
" Cabeza de Toro						69.6	7
" Campiña						141.0	8
" Central						130.3	9
" Concho Primo						104.1	14
" Copey						50.8	4
" Diego						88.9	9
" El Higo						25.4	1
" Guanábanas						40.6	4
" Guazaba						53.3	5

mjj.

REGIONES	LATITUD NORTE	LONGITUD OESTE	TEMPERATURAS PROMEDIOS MENSUALES MAX.	MIN.	MED.	LLUVIAS (M.M.)	DIAS
Batey Guayacanes						40.6	4
" Higueyana						68.6	5
" Inocencia						66.8	8
" Javilla Gorda						41.9	10
" La Balsa						70.4	8
" La Cubana						70.4	8
" La Gina						42.4	2
" Lechugas						37.8	8
" Lima						85.1	11
" Marchena						0.0	0
" Monte Cristy						124.2	10
" Piñones						85.1	11
" Regajo						26.7	5
" Solano						58.9	8
LA ROMANA	18 24	68 57	33.1	23.3	28.2	69.8	10
LA VICTORIA			35.8	22.6	29.2	153.6	12
LOS LLANOS						40.0	3
MONTE PLATA	18 48	69 46				141.2	20
SAN CRISTOBAL	18 24	70 06	32.4	23.0	27.7	164.1	17
SAN PEDRO MACORIS	18 25	69 19	32.3	24.9	28.6	125.1	9
SEIBO	18 45	69 01	35.1	22.4	28.7	114.0	10
VILLA ALTAGRACIA			32.2	22.6	27.4	322.6	20
YAMASA			31.9	20.0	25.9	113.1	13
PUNTA CAUCEDO			31.5	22.9	27.3	178.5	11
SAN RAFAEL DE YUMA						88.8	16
REGION NORESTE:							
CEVICOS	19 00	69 58	32.4	22.7	27.6	67.2	15
COTUI	19 03	70 08	33.4	22.9	28.2	125.6	16
ESC.AGRIC.S.J.BOS.	19 23	70 31	31.5	22.7	27.1	60.1	6
LA VEGA	19 13	70 31				103.8	8
MICHES			31.6	25.0	28.3	194.2	15
MONSEÑOR NOUEL	18 56	70 24	31.2	20.9	26.1	287.4	16
PIMENTEL	19 10	70 06	34.6	24.0	29.4	112.0	14
SABANA DE LA MAR	19 03	69 22	30.9	22.6	26.7	134.5	16
SALCEDO	19 32	70 24	32.4	23.1	27.7	33.3	10
SAMANA	19 12	69 19	31.3	24.4	27.9	161.4	18
SANCHEZ						171.4	20
SAN FCO. DE MACORIS			32.7	23.5	28.1	111.9	11
VILLA RIVAS	19 10	64 54	31.0	21.1	26.1	106.2	12
REGION SUROESTE:							
AZUA	17 27	70 48	34.3	23.1	28.7	70.0	6
BANI			34.6	23.9	29.3	74.3	8
BARAHONA	18 12	71 04	31.9	26.7	29.3	361.	11
CABRAL						176.0	8
CONSTANZA			22.4	10.6	16.5	114.5	11
LA ESTANCIA #1						60.4	5
" " #2						58.4	5
" " #3						74.1	5
" " #4						94.2	5
PADRE LAS CASAS						83.7	15
PEDERNALES						232.4	5
POLO (BARAHONA)			28.5	17.0	22.7	741.7	15
RANCHO ARRIBA							
SAN JOSE DE OCOA	18 32	70 30	29.1	18.0	23.5	191.9	16
SAN J. MAGUANA	18 43	71 13	31.7	20.5	26.1	112.1	13

mjj.

REGIONES	LATITUD NORTE	LONGITUD OESTE	TEMPERATURAS PROMEDIOS MENSUALES MAX.	MIN.	MED.	LLUVIAS (M.M.)	DIAS
REGION NOROESTE:							
DAJABON			34.1	20.7	27.4	109.9	12
GRENADA COMPANY							
DOMINICAN							
HIGUERO							
JARAN						7.9	1
ISABEL						7.6	1
JULIAN						7.1	1
LA CRUZ						8.6	2
MADRE						7.6	1
MAGUACA						8.6	1
PUERTO LIBERTADOR						34.8	4
SANITA							
WALTERIO						7.9	1
JARABACOA	19 06	70 37	31.8	17.9	24.9	84.0	9
MONCION	19 25	71 09	34.0	17.8	25.9	122.2	9
MONTE CRISTY	19 51	71 39	36.7	25.3	31.0	16.6	2
S.JOSE DE LAS MATAS			31.7	18.7	25.2	45.0	9
SALTO DE JIMENOA						121.4	14
SANTIAGO	19 26	70 42	31.1	23.6	27.3	60.2	10
SANTIAGO RODRIGUEZ	19 29	71 21				133.6	6
VALVERDE	19 34	71 04	37.0	22.5	29.7	45.3	5
VILLA ISABEL			36.0	18.1	27.1	8.1	2
PEPILLO SALCEDO			30.8	27.0	28.9	34.0	5
REGION NORTE:							
PUERTO PLATA	19 41	70 40	31.3	24.2	27.7	18.6	6
ALTAMIRA			34.1	22.1	28.1	81.4	8
CABRERA	19 37	69 53				252.3	14
GASPAR HERNANDEZ						56.5	10
IMBERT			34.6	21.3	27.9	21.3	6
ING. AMISTAD						2.0	1
ING. MONTE LLANO						21.6	4
Batey Atollador						17.8	4
" Caraballo						30.0	4
" Mozoví						11.7	4
JULIA MOLINA						146.8	10
LUPERON			33.8	22.4	28.1	18.6	4
RIO SAN JUAN						126.8	7
YASICA			28.2	22.5	25.3	56.9	6
REGION OESTE:							
BANICA			36.5	18.1	27.3	471.7	12
EL CERCADO						384.0	11
ELIAS PIÑA						183.0	9
HONDO VALLE			29.6	15.5	22.6	254.0	14
LAS MATAS FARFAN						147.3	8
JIMANI			33.0	22.8	27.9	168.0	6
NEYBA						258.4	3
PUERTO ESCONDIDO			32.5	13.8	23.1	177.0	4
RESTAURACION						245.9	5

JUAN BAUTISTA CAMBLASO V.,
Director General
Servicio Meteorológico Nacional.

CIUDAD TRUJILLO, D. N.,
MES DE SEPTIEMBRE DE 1958.-

JBCV/mjj.

SERVICIO METEOROLOGICO NACIONAL

GRAFICO DEL TIEMPO EN CIUDAD TRUJILLO - SEPTIEMBRE 1958

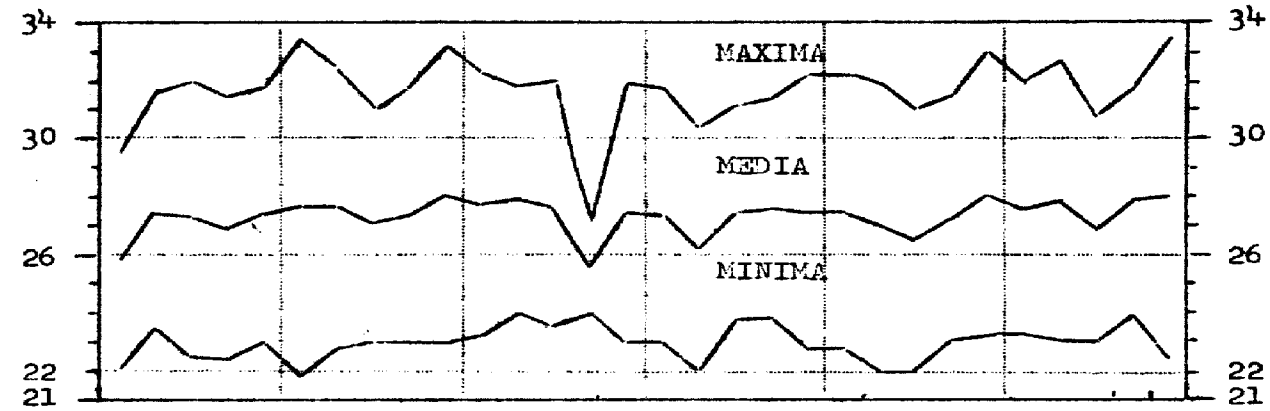

TEMPERATURA (°C)

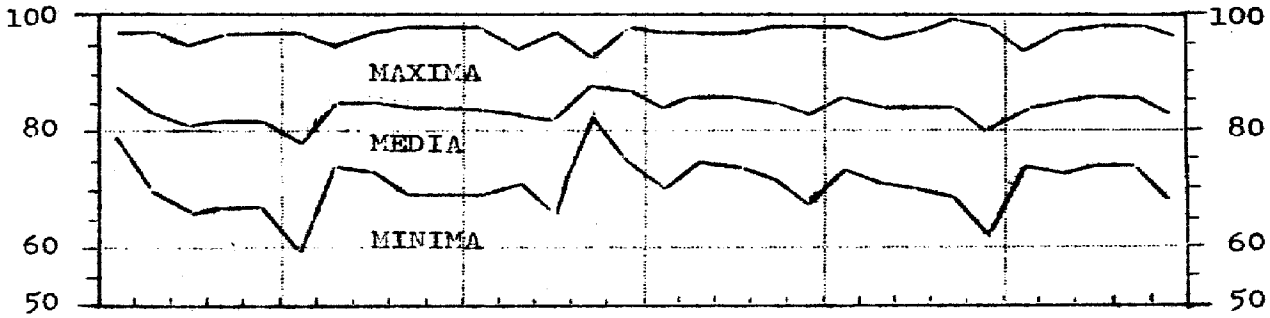

HUMEDAD RELATIVA (%)

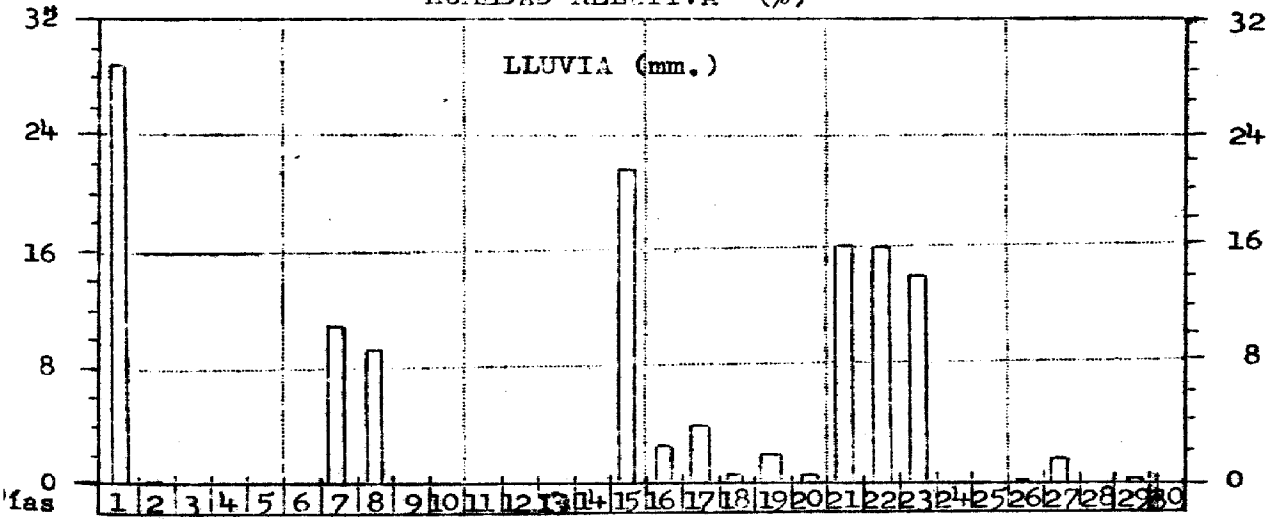

ROSAS DE FRECUENCIA DE LAS DIRECCIONES DEL VIENTO

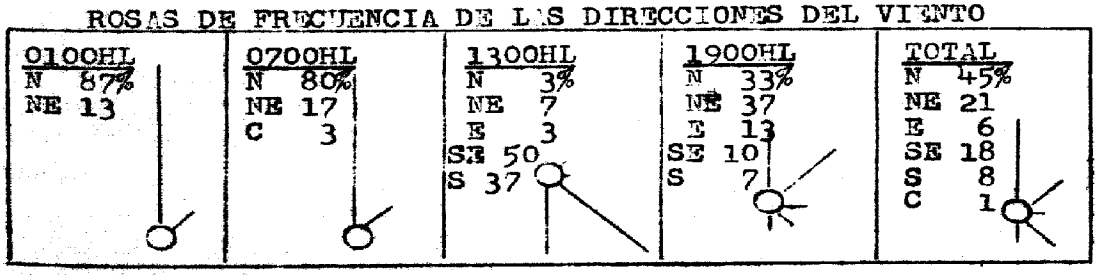

rqb/muj.

SERVICIO METEOROLOGICO NACIONAL
SEPTIEMBRE 1959
GRAFICO DE TEMPERATURA Y LLUVIA EN ESTACIONES SELECCIONADAS

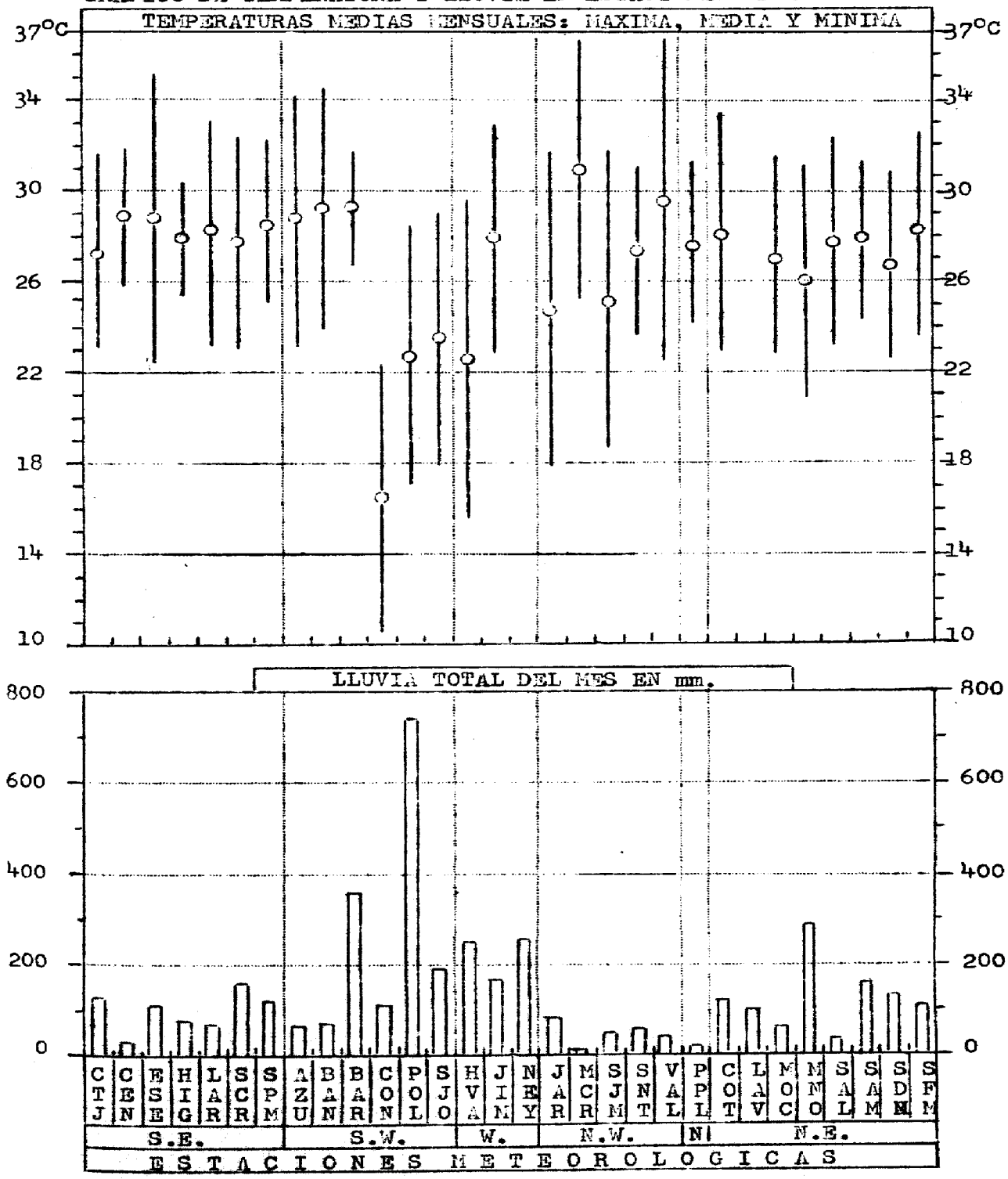

RQB/MUJ.-

RESUMEN DE LAS OBSERVACIONES SINOPTICAS PRINCIPALES
MES DE SEPTIEMBRE 1958.
Decena del 1 al 4

Día 1

00	486	80510	64616	14373	855xx	73307	7346/	90502	99299	47873	
	457	81408	72026	13977	68667	73400	7323/	90501	99200	10951	48473
	478	81425	60616	16779	854xx	77220	7176/	90501	99099	10953	48078
	467	81804	60259	14075	854xx	73x04	7221/	90502	99999	47874	
06	486	83606	68616	14072	855xx	72707	7236/	90502	99099	47772	
	457	81403	71022	13975	48626	73717	90501	99300	47775		
	478	81012	73139	15881	5557x	77704	7044/	90501	99209	10853	48278
	467	----	----	----	----	----	----	----	----	----	----
12	486	80503	60619	13575	854xx	73405	7436/	90502	99099	30115	47572
	457	81406	68616	13275	885xx	75103	7143/	90501	99099	10761	30046 47775
	478	81008	71029	15883	7542x	71207	7033/	90501	99009	10931	30061 48380
	467	81303	66059	14075	4252x	73104	90502	99299	30071	47773	
18	486	81426	74029	13284	3552x	77714	90501	99209	48575		
	457	81503	70516	14279	855xx	77210	90501	99099			
	478	81413	74032	15388	58528	81716	90500	99299	10953	48982	
	467	----	----	----	----	----	----	----	----	----	

Día 2

00	486	81410	72212	13282	885xx	77510	90501	99099	48582		
	457	81505	73022	12281	885xx	75207	90501	99099	10860	48177	
	478	81311	73132	15383	36528	79213	90500	99300	10952	48982	
	467	41002	60014	13979	42500	75x15	90501	993//	48280		
06	486	60503	68026	14077	32530	75406	7001/	90501	9933/	48377	
	457	51406	70029	12979	12636	75806	90501	99000	48179		
	478	41410	71019	15881	48500	65705	90500	993//	10932	48481	
	467	40000	64012	14475	12573	xxx10	90500	99900	47975		
12	486	40503	69020	14777	32509	75209	90500	992/0	47774		
	457	----	----	----	----	----	----	----	----		
	478	51310	74031	16588	28531	67215	90500	99000	10932	48380	
	467	31801	63012	15172	22530	75x05	90500	9910/	47974		
18	486	61406	75021	13987	22505	75315	90500	992/0	48977		
	457	30718	74011	12588	12606	81714	90500	992/0	10751	49279	
	478	21002	74020	15891	12501	79715	90500	990/0	10821	49183	
	467	30510	58051	14088	22511	75217	90500	99000	48878		

Día 3

00	486	00503	70010	13978	00900	77209	90500	99///	48879		
	457	----	----	----	----	----	----	----	----		
	478	00702	73000	15782	00900	77212	90500	99///	10820	48982	
	467	50903	58032	14381	42561	75x11	90500	99000	49180		
06	486	00510	70000	14374	00900	73400	90500	99///	48173		
	457	11604	71020	14277	00806	75400	90500	99//0	47775		
	478	20905	72020	15782	18501	75705	90500	990/0	10920	48278	
	467	30000	60030	14773	32500	72x06	90500	990//	48173		
12	486	13605	70010	15375	12501	73514	90500	990/0	47673		
	457	11603	74030	14979	11600	72214	90500	990//	10860	47973	
	478	30903	74030	16685	38500	79211	90500	990//	10820	48581	
	467	21802	64010	15775	22500	73x14	90500	998//	48171		
18	486	41406	74011	14087	22520	73814	90500	9920/	49075		
	457	20913	74011	14186	22600	79710	90500	992//	10950	48877	
	478	----	----	----	----	----	----	----	----	----	
	467	20908	68011	14686	22500	75x16	90500	992//			

Día 4

00	486	43606	70019	13877	28530	75209	90500	9900/	48977		
	457	11110	71020	13582	11500	77206	90500	999//	10850	48682	
	478	70705	74031	15783	62531	77212	90500	99200	10820	48882	
	467	40908	60021	14381	42500	73x03	90500	999//	48781		
06	486	23606	68039	13874	15530	73804	90500	9920/	47873		
	457	01503	71000	13577	00900	75711	90500	99///	48277		
	478	20902	74010	15491	22500	81716	90500	990//	10920	49181	
	467	70000	62xxx	13973	xxxxx	73x15	7023/	90501	99200	48173	
12	486	43606	70031	13976	28501	73310	90500	990/0	47672		
	457	71102	71038	13577	58608	75206	7022x	90501	992/0	10860	30002 47775
	478	51402	74031	15384	32504	77207	90500	992/0	10820	30019	484x1
	467	51322	68018	14377	22505	75x04	7061/	90501	993/0	30007	47873
18	486	61806	74022	12787	32506	75708	90500	990/0	48875		
	457	50905	73012	13988	22606	79713	90500	992/0	10850	48881	
	478	60905	74032	14589	22506	77712	90500	990/0	10920	48984	
	467	70905	68019	13684	33551	75x14	90500	99900	48877		

RESUMEN DE LAS OBSERVACIONES SINOPTICAS PRINCIPALES
MES DE SEPTIEMBRE DE 1958
Decena del 5 al 8

Día 5

00	486	80506	72039	11480	65578	75405	90500	99000	48979	
	457	51203	73012	11981	22608	75204	90500	992/0	10860	48681
	478	40910	74012	13983	22521	77205	90500	99200	10931	48983
	467	30906	63012	12681	32500	73x03	90500	992//	48681	
06	486	43603	69011	11775	00902	75709	90500	99//0	48175	
	457	21504	72030	11579	12603	73817	990/0	48179		
	478	50912	73031	13082	58500	77713	90500	992//	10832	48382
	467	60000	60030	12573	62500	73x10	90500	992//	48274	
12	486	83606	70032	12276	32526	75512	90500	99000	47775	
	457	21402	73030	12279	12601	73214	90500	990/0	10860	
	478	21006	74010	13584	22501	75206	90500	992/0	10931	48481 47775
	467	51802	58051	13275	22562	73/10	90500	99100	47572	
18	486	51406	74022	10687	43506	75719	90500	992/0	48976	
	457	50506	72031	11586	32678	82717	90500	99200	10650	48879
	478	30905	74030	13490	32501	77715	90500	992/0	10920	49083
	467	50504	68174	11988	49461	75/19	90500	99509	48875	

Día 6

00	486	50506	69139	11377	49505	75311	7002/	90500	992/0	48977
	457	21206	71011	11282	12606	75210	90500	992/0	10706	48882
	478	40910	74030	12183	42500	75211	90500	992//	10921	48983
	467	31302	60029	12379	32500	75x12	90500	999//		
06	486	13606	68029	12774	00902	73401	90500	99//0	47873	
	457	11402	73039	12277	11600	73707	90500	990//		
	478	10910	73010	13182	12500	75711	90500	990//	10931	48883
	467	11801	60039	12773	12500	75x08	993//	90500	48173	
12	486	13605	69030	14375	11501	73228	90500	992/0	47672	
	457	———	———	———	———	———	———	———	———	
	478	50808	73039	14283	42560	77215	90500	9920/	48381	
	467	51802	64031	14377	52500	74x18	90501	993//	47972	
18	486	60505	80030	12391	51506	73720	90500	992/0	49275	
	457	60408	74022	13288	12506	79710	90500	992/0	10650	48879
	478	70812	74029	14688	58526	81705	90500	99200	10932	48983
	467	60510	68031	13888	42525	75x08	90500	99100	48877	

Día 7

00	486	83606	70139	14673	53572	72211	7442/	90502	99000	49271
	457	81308	74132	14982	33560	75217	90500	9900/	10750	48682
	478	70503	73029	16283	78560	75211	7204/	90501	9900/	48379
	467	91810	57959	14677	994xx	75x08	7052/	90502	99999	48877
06	486	70506	70012	14274	76500	73707	90501	990//	47773	
	457	31402	70011	14279	22630	75707	90500	9900/	48279	
	478	80708	74039	15981	885xx	75706	90500	99099	10931	48279
	467	40000	63919	14673	48600	73x03	7006/	90501	990//	47973
12	486	70510	70022	14976	46525	73210	90501	99000	30044	47673
	457	———	———	———	———	———	———	———	———	———
	478	70903	72012	15882	72506	79218	90500	990/0	10920	30020 48482
	467	81804	63032	15475	52572	75x13	99501	99201	47267	
18	486	61803	74172	14686	53505	77713	90500	992/0	49176	
	457	30510	74010	14988	22606	79707	90500	992/0	10850	48879
	478	40903	74011	14985	32501	82722	90500	990/0	10921	49182
	467	71508	66172	14986	5956x	79x10	90500	99209	48876	

Día 8

00	486	73606	71179	16378	59560	75223	90500	9980/	48978	
	457	71206	72029	14982	48620	77207	90500	9920/	10760	48882
	478	70805	73139	16184	33566	79203	90500	99000	10944	48983
	467	80908	60139	20982	6942x	77x13	90500	99999	48482	
06	486	23610	69139	15876	29500	75711	7374/	90501	990//	47973
	457	01404	70000	14979	00900	77720	90500	99///	48479	
	478	30903	73029	16382	38500	77714	90500	990//	10845	48582
	467	40000	62139	15777	49400	77x13	90500	992//	48277	
12	486	63604	68039	16676	58570	75211	90501	9920/	30037	47773
	457	21403	74030	15282	12501	73210	90500	990/0	10850	48277
	478	70000	73032	16583	42561	75207	90500	99020	10843	48381
	467	61802	58059	16577	52506	75x14	7052/	90501	991/0	30005 47775
18	486	51806	74022	13986	32501	79722	90501	992/0	48876	
	457	50906	74031	14288	48501	81717	90500	992/0	10860	49082
	478	60806	74172	15589	33572	81716	90500	99000		
	467	———	———	———	———	———	———	———		

RESUMEN DE LAS OBSERVACIONES SINOPTICAS PRINCIPALES
MES DE SEPTIEMBRE DE 1958
Decena del 9 al 12

Día 9

00	486	60906	71139	14281	49506	79213	90500	992/0	48881	
	457	71403	71022	14982	48620	77210	90500	9920/	10860	48882
	478	40803	73139	15872	39501	77210	90500	9902/	48982	
	467	50000	62012	14981	52500	75X10	90500	992//	48881	
06	486	03606	68019	14476	00900	75813	90500	99///	48275	
	457	01502	69000	14977	00900	75714	90500	99///	47775	
	478	20806	71019	15781	22500	75710	90500	990//	10831	
	467	10000	62030	14475	11500	73X17	90500	999//	48275	
12	486	63606	70032	15076	12535	75314	90500	99000	47773	
	457	11801	72010	14981	11508	75214	90500	990//	10860	48175
	478	40000	70030	16278	22526	77212	90500	99000	10832	48174
	467	41802	58050	15377	32566	75/14	90500	99900	47672	
18	486	61807	74022	13487	32505	79719	90500	990/0	48976	
	457	50105	74031	13590	12601	77721	90501	992/0	10260	49071
	478	51406	74012	15191	22566	81718	90500	99300	10921	49178
	467	50502	62024	16187	32535	75/07	90500	99200	48778	

Día 10

00	486	50503	71012	12979	22505	73308	90500	992/0	48979	
	457	20202	74011	13581	11501	73210	90500	990/0	10360	48881
	478	30000	74012	15083	22501	75208	90500	990/0	10932	49183
	467	20000	62012	13979	20520	75x16	90500	99/0/	48876	
06	486	43603	68011	14077	45500	77009	90500	993//	48077	
	457	00000	70000	13977	00900	75707	90500	99///	48177	
	478	00104	69009	151xx	00900	72710	90500	99///	10842	48373
	467	-----	-----	-----	-----	-----	-----	-----	-----	-----
12	486	43606	69031	14777	12521	75312	90500	99000	47873	
	457	60000	74031	14681	32666	75214	90500	99000	10660	48175
	478	20503	70030	15978	22500	77212	90500	990//		
	467	41804	68030	15477	22575	xxxxx	90500	99100	47772	
18	486	31806	74020	13288	21620	79721	90501	9920/	49276	
	457	40000	74031	14288	11606	81714	90500	992/0	10860	48882
	478	30502	74030	14688	23520	75715	90500	9900/	10820	49184
	467	20910	70011	14287	22500	79x16	90500	991//	48776	

Día 11

00	486	41406	72131	13683	49500	77318	90500	993//	49082	
	457	31402	73030	13582	22670	77213	90500	9930/	10860	48882
	478	60503	74113	15184	33560	77212	90500			
	467	30506	60020	14282	32500	77x13	90500	992//	48882	
06	486	23603	69019	13977	22500	75714	7005/	90501	990//	48477
	457	01402	73009	13979	00900	73707	90500	99///	48279	
	478	30000	74139	15083	33500	75719	90500	990//	10822	48469
	467	11801	60019	14075	12500	75x13	90500	992//	48375	
12	486	33606	69030	13977	22504	75308	90500	990/0	47874	
	457	11402	74030	13582	11500	73210	90500	990//	10860	48277
	478	41403	74039	15385	42500	79213	90500	990//	10820	48683
	467	21802	63030	14970	22500	75x28	90500	990//	47873	
18	486	41410	74021	13188	43507	77715	90500	992/0	49076	
	457	33606	74030	13290	38600	81717	90500	992//	10660	49082
	478	30902	74020	14590	32500	77709	90500	990//	10920	49184
	467	40505	68030	14089	42500	77x07	90500	991//	48978	

Día 12

00	486	33603	71019	13480	35500	77317	90500	993//	49080	
	457	31402	73011	13982	32600	77214	90500	993//	10760	48882
	478	60510	74131	14584	33562	77212	90500	99000	10820	
	467	-----	-----	-----	-----	-----	-----	-----	-----	
06	486	53606	69139	13277	59500	75717	90500	990//	48177	
	457	01501	70000	14279	00900	77707	90500	99///	47977	
	478	70810	72179	14382	77714	7005/	90501	99000	10822	
	467	-----	-----	-----	-----	-----	-----	-----	-----	
12	486	53606	62029	13577	22529	75204	90500	99000	47775	
	457	21701	74030	13586	22600	75206	90500	992//	10820	48277
	478	40000	74011	15586	32501	79215	90501	990/0	10821	
	467	73602	58179	14781	49466	77x15	7213/	90501	99099	30021 48277
18	486	61410	74032	12688	39506	79821	90500	990/0	48977	
	457	60507	74031	12586	68660	79821	90500	99201	10850	49082
	478	31406	74020	14391	32500	79718	90500	993//	10929	49185
	467	60505	60809	13288	33562	79x22	90501	99209	48881	

RESUMEN DE LAS OBSERVACIONES SINOPTICAS PRINCIPALES
MES DE SETIEMBRE DE 1958
Decena del 13 al 16

Día 13

00	486	70506	70039	12578	53503	77310	90500	990/0	48978	
	457	30912	72011	12584	33600	79317	90500	992//	10850	48684
	478	70706	74039	14182	58420	75206	7192/	90501	9910/	10831 4xxxx
	467	31012	60019	13085	32500	73x09	90500	993//	48877	
06	486	03606	68012	12776	00900	75812	90500	99///	48075	
	457	01403	71000	12579	00900	77710	90500	48479		
	478	-----	-----	-----	-----	-----	-----	-----		
	467	21801	60019	13173	22500	73x16	7024/	90501	992//	47773
12	486	43610	70039	14078	22505	77214	90500	992/0	47974	
	457	61505	72141	13279	48506	73210	90500	992/0	10860	47977
	478	30912	74039	15384	32500	77213	90500	990//	10921	30019 48481
	467	31001	68030	14777	22520	73x17	90500	99201	30002	47773
18	486	51412	74172	13288	39572	75812	90500	99200	49078	
	457	60510	74022	15990	58606	82717	90500	992/0	10651	49079
	478	21406	74010	14797	22500	79214	90500	993//	10931	49184
	467	30510	56030	13088	32500	75x17	90500	992//	48977	

Día 14

00	486	30903	71020	12179	38500	77204	90500	992//	49079	
	457	01410	72001	11982	00900	79211	90500	99///	10651	49082
	478	70515	66609	13581	78400	79401	7021/	90501	10832	49181
	467	60902	62031	13282	62500	75x10	90500	992//	48982	
06	486	03610	70010	12676	00900	73806	90500	99///	48175	
	457	21408	71080	13979	22600	77400	90500	990//	48279	
	478	60925	73139	13282	49520	77710	7016/	9050/	9900/	10952 48280
	467	70512	58802	13282	774xx	75x15	7001/	90501	99099	48478
12	486	80510	72619	12578	85500	73310	7001/	90501	992//	47975
	457	71407	74028	12979	58609	73307	7354/	90501	10851	30035 47973
	478	71225	74039	14382	78400	75216	90500	993//	10951	30003 48280
	467	71413	63039	13681	4256x	73x18	7085/	90501	99339	30008 48375
18	486	81423	66606	12378	884xx	73711	7231/	90501	99299	48175
	457	-----	-----	-----	-----	-----	-----	-----	-----	-----
	478	41415	74026	15982	6842x	75702	7232/	90501	99309	10942 48477
	467	81419	60809	13877	854xx	73x06	90501	99399	48671	

Día 15

00	486	81416	65216	14780	6552x	73216	7591/	90502	99229	48175
	457	41412	74011	12981	22503	70321	7006/	90501	990/0	10841 48481
	478	81008	72022	16781	6552x	77220	90501	99009	10931	48481
	467	81801	60138	15477	4956/	73/20	7003/	90501	99999	48477
06	486	83603	68606	15375	855xx	75105	7042/	90502	99099	48175
	457	21403	70139	14977	23600	75703	90501	990//	48177	
	478	70912	68012	15882	78500	75712	90500	992//	10932	48281
	467	80000	60179	16375	895xx	73x01	90500	99299	47775	
12	486	83610	70179	15777	49572	75507	90501	99900	30086	47773
	457	61503	73141	15081	58500	73210	90500	99210	10861	30224 48177
	478	70910	72299	17079	68530	73213	90500	9920/	10941	
	467	-----	-----	-----	-----	-----	-----	-----	-----	
18	486	80906	73609	15482	895xx	77718	7041/	90501	99299	49077
	457	81403	66610	16372	68520	75706	7042/	90501	9920/	10861 48477
	478	70908	73016	16780	32526	78711	7052/	90501	99000	10931
	467	80902	58959	16977	6946x	75x14	71621	90502	99209	48070

Día 16

00	486	43610	70139	15077	29520	75311	7066/	90501	9900/	48477
	457	71408	87606	15277	78500	75400	7002/	90501	992//	10851 48277
	478	60708	70216	16380	55420	77205	7121/	90501	9900/	10832 48577
	467	70000	58258	15775	794xx	75x00	7611/	90502	99099	48273
06	486	03610	69009	15075	00900	73707	90501	99///	47774	
	457	21404	71029	14977	22500	72714	7005/	90501	990//	47977
	478	11012	72011	15981	12500	75714	7745/	90501	992//	10931 48180
	467	60000	58258	15875	684xx	75x11	7512/	90502	99999	48076
12	486	23606	70030	15977	22520	75317	90501	9900/	47773	
	457	51404	71251	15679	48530	73014	7051/	90501	9920/	10850 30009 47977
	478	30910	73011	16283	32500	77209	90501	992//	10931	30021 48380
	467	50000	58258	16677	42560	77x15	7081/	90502	9920/	30036 47776
18	486	61408	74022	14087	53520	77726	90501	9930/	48976	
	457	30103	74021	15988	38500	79714	90500	992//	10850	48881
	478	41006	74030	16188	42500	81717	90500	992//	10921	48983
	467	30512	68018	15186	12562	75x20	7064/	90502	99200	48879

RESUMEN DE LAS OBSERVACIONES SINOPTICAS PRINCIPALES
MES DE SEPTIEMBRE DE 1958
del 17 al 20

Día 17

00	486	80510	60659	13677	6552x	77517	7171/	90502	99009	48978
	457	01608	73000	13581	00900	75106	90500	99///	10860	48881
	478	60908	72032	15781	58530	75206	90500	992//	10921	48981
	467	30508	60020	14481	32500	73x06	90501	992//	48780	
06	486	23606	70036	13913	00901	72714	7001/	90501	99///	47973
	457	01402	70000	14677	00900	75000	90500	99///	48177	
	478	11020	72019	15579	15500	75810	70085	90501	990//	10931
	467	21801	60030	15072	21500	72x09	90500	992//	48172	
12	486	43606	70029	14275	22526	73208	90501	99000	30017	47772
	457	31403	72030	14279	12606	73203	90500	992/0	10860	47975
	478	40900	74029	15981	32506	72212	90500	10820	30008	4xxxx
	467	31506	64030	15475	22501	73x07	90500	990/0	30006	47670
18	486	71406	72299	14685	49523	77613	7024/	90501	99200	48775
	457	30610	74011	13988	22630	79017	90500	9930/	10860	48379
	478	70905	74022	15588	42563	77712	90500	99020	10820	48982
	467	81404	60959	14981	6946x	75x17	3031/	90501	99999	48676

Día 18

00	486	70506	70132	14279	5946x	77307	7001/	90501	99209	48779
	457	62303	73029	13981	59606	75207	992/0	10860	48681	
	478	70000	74022	16784	25548	77212	90500	99000	10822	48981
	467	40000	60013	15377	48400	75x06	7502/	90501	99999	48176
06	486	10506	69019	14775	18500	75810	90501	990//	48075	
	457	01506	72000	14277	00900	73707	7351/	99///	49773	
	478	31402	70136	15532	21560	81771/	90501	9900/	10822	48281
	467	11801	60021	14773	12500	72x14	90500	999//	47773	
12	486	73606	69219	15878	48525	77219	7002/	90501	99200	30002 47875
	457	31705	73030	14279	11576	75213	90501	99000	10816	47975
	478	61403	73039	17083	22576	77216	90500	99000	10821	48382
	467	75601	64039	15978	42565	75x20	90500	99900	30053	47872
18	486	41720	74039	15086	33572	79613	7061/	90501	99308	48877
	457	60510	74031	13982	22609	81717	90500	9914/	10850	49370
	478	60802	73022	16988	42506	82712	90500	990/0	10820	48982
	467	71802	62959	15781	5947x	79x12	7174/	90502	99409	48677

Día 19

00	486	50506	70029	14980	56500	79210	90500	990//	48880	
	457	70102	72022	15682	22663	77321	90500	99000	10850	48682
	478	10905	74191	16684	19500	77209	90500	990//	10820	49082
	467	80000	60609	16779	895xx	77x12	7004/	90501	99099	
06	486	23606	68299	15777	39500	77804	7026/	90501	990//	48276
	457	01502	70000	15279	00900	75711	90500	99///	48279	
	478	30705	71019	16681	38500	75715	90500	990//	10822	48280
	467	20000	50406	15875	22500	75x14	7044/	90501	990//	48175
12	486	33606	70010	15877	23501	77309	90501	990/0	30008	47875
	457	31202	73030	15981	12606	75210	90500	992/0	10860	48177
	478	21003	74029	17384	12501	77219	90500	990/0	10821	48xx1
	467	31806	64034	16577	12561	75214	90501	99900	30021	47973
18	486	41806	74011	14387	22561	77820	7003/	90501	99200	48977
	457	70910	74031	14988	22606	79714	90500	992/0	10850	48881
	478	40903	74031	16387	22502	79711	90501	990/0	10820	48984
	467	40510	68021	14788	22506	77x20	90500	991/1	48978	

Día 20

00	486	83605	69039	14478	885xx	77306	7023/	90501	99299	48878
	457	61206	71022	14982	22628	77207	90500	99000	10860	48882
	478	50709	74139	16183	42522	77206	90500	99200	10821	48984
	467	40905	60012	15581	22520	75x12	90500	9910/	48881	
06	486	13605	68139	15075	13500	73005	90501	990//	47975	
	457	01402	72001	15679	00900	73400	90500	99///	48279	
	478	40810	73019	17381	22562	75706	90500	99000	10821	48280
	467	20000	60011	15075	22500	75x12	90500	992//	48175	
12	486	73606	69039	14476	22572	75504	90501	99000	30002	47673
	457	51403	74030	15281	12502	73210	90500	990/0	10860	48177
	478	60903	74031	15985	52502	77704	90500	990/0	10821	48681
	467	41801	64030	15479	32501	75x12	90500	993/0	48073	
18	486	61406	74032	13888	62500	75715	90500	992//	49075	
	457	60913	74012	14288	38608	79717	90500	992/0	10752	48881
	478	60803	74031	15489	42581	77712	90500	99000	10820	49084
	467	60505	66012	14782	42535	77x15	90500	99200	48680	

RESUMEN DE LAS OBSERVACIONES SINOPTICAS PRINCIPALES
MES DE SEPTIEMBRE DE 1958
del 21 al 24

Día 21

00	486	80904	66918	13974	855xx	73312	7622/	90502	99099	48973
	457	01402	71000	14281	00900	77210	90500	99///	10860	48881
	478	20812	74011	16385	12508	77218	90500	990/0	10820	49082
	467	60908	62028	14782	62500	75x07	90500	992//	48778	
06	486	43603	68019	14075	45500	73806	7026/	90502	990//	47974
	457	01408	71000	13579	00900	77711	90500	99///	47977	
	478	-----	-----	-----	-----	-----	-----	-----	-----	-----
	467	22302	60011	13975	22500	73x08	90500	990//	48280	
12	486	23610	69030	14375	12505	75204	90501	990/0	30064	47673
	457	10701	73030	14279	11500	75207	90500	990//	10860	47975
	478	-----	-----	-----	-----	-----	-----	-----	-----	-----
	467	41804	68030	14677	42500	73x10	90500	9992/	48272	
18	486	71412	60952	14084	79500	75704	90502	990//	49075	
	457	30510	74030	12990	22650	70720	90500	9920/	10850	49079
	478	40903	74021	14388	32502	77714	90500	990/0	10820	48982
	467	50504	68038	13686	29566	75x17	7023/	90500	99000	48877

Día 22

00	486	83603	68219	13476	5857x	75507	7653/	90502	99009	48575
	457	01208	71000	12282	00900	77400	90500	99///	10860	48882
	478	50908	73031	14182	48508	77206	90500	990/0	10821	48981
	467	61406	60012	13479	42500	73x04	90500	992//	48779	
06	486	23606	69010	12673	15501	72712	90501	990/0	47773	
	457	01402	70000	12977	00900	75706	90500	99///	48277	
	478	60915	73026	13582	58565	75710	7041/	90501	99000	
	467	11801	60018	12773	12500	73x16	7044/	90502	999//	
12	486	43606	69030	13475	22521	73208	90501	99000	30065	47572
	457	61403	68601	14277	68600	75220	7001/	90501	992//	10860	47775
	478	61003	74031	14782	42562	75227	90500	99000	10821	30004	48382
	467	72704	64038	14377	5256x	75x18	7334/	90502	9920/	30047	47972
18	486	51806	74172	12288	33501	79818	90500	992/0	49073	
	457	30307	74021	12988	12606	77713	90500	992/0	10850	48879
	478	40000	74021	13589	32506	77718	90500	10820	49082	
	467	40508	68012	13088	22566	75x16	90500	99209	48877	

Día 23

00	486	80503	69179	12775	5357x	73214	7572/	90502	99209	48975
	457	61402	71032	13281	22606	79210	90500	992/0	10860	48681
	478	80901	74132	13183	43562	75400	90500	99000	10821	48982
	467	60903	62179	13279	59520	75x07	90500	9920/	48779	
06	486	83604	68039	13275	6557x	73707	90501	99009	47873	
	457	41403	71021	12577	12605	73710	90500	990/0	47773	
	478	20000	74019	14173	22500	68710	90500	990//	10833	48273
	467	61801	63032	13073	52510	73x10	90500	9920/	47973	
12	486	33605	68284	13875	12505	73312	90501	990/0	30057	47672
	457	20000	73030	13579	12601	73220	90500	990/0	10860	47973
	478	20000	68030	15077	22500	77217	90500	990//	10822	47772
	467	31802	64030	14375	22501	77x26	90500	99020	47671	
18	486	31406	74020	13586	22502	77818	90500	992/0	48774	
	457	33606	74031	12590	38608	79721	90500	990/0	10460	49079
	478	61803	74021	15087	42572	75715	90500	99000	10823	48981
	467	70507	68031	13587	42562	78x24	90500	99200	48775	

Día 24

00	486	51806	74012	13161	48505	73209	90500	990/0	48881	
	457	61202	71022	12982	32606	79107	90500	992/0	10660	49082
	478	30000	63010	16983	00905	75206	90500	99//0	10824	48982
	467	30000	60139	13977	19560	75x10	90500	9900/	488xx	
06	486	33606	68032	13975	32500	75400	90500	992//	48375	
	457	01501	71000	13577	00900	75400	90500	99///	47775	
	478	60510	72039	15082	62500	77709	90500	990//	10822	48279
	467	10000	60019	15373	12500	73x10	90500	999//	47874	
12	486	43606	70030	14476	28501	75313	90500	992/0	47773	
	457	31801	73030	13979	12606	73210	90500	990/0	10660	47975
	478	31003	74010	15583	32500	75216	90500	990//	10822	48380
	467	11801	63020	15079	13100	75x08	90500	990//		
18	486	31806	74028	14286	22501	77713	90500	990/0	48876	
	457	60711	74031	12988	21506	81820	90500	994/0	10850	49079
	478	20905	74010	15489	22500	79712	90500	990/0	10821	48982
	467	10504	68030	17388	12500	75x18	90500	990//	48879	

RESUMEN DE LAS OBSERVACIONES SINOPTICAS PRINCIPALES
MES DE SEPTIEMBRE DE 1958
del 25 al 28

Día 25

00	486	60903	71039	13681	65500	79309	90500	992//	48978	
	457	31206	73021	13282	12602	77310	90500	991/0	10850	48882
	478	70905	74031	14583	78500	79203	90500	990//	10822	49082
	467	40503	60019	14081	32560	77x06	90500	9999/	48880	
06	486	03606	68000	13576	00900	75814	90500	99///	48276	
	457	01503	71000	13579	00900	77707	90500	99///	48279	
	478	50910	72139	13582	43502	77719	7011/	90501	990/0	10833
	467	70000	60031	13875	725x0	73x12	90500	9929/	48075	
12	486	23603	69030	13476	12522	75505	90500	99000	47774	
	457	21502	74030	13581	12609	73206	90500	990/0	10860	48177
	478	40905	74039	13985	42500	77216	90500	990//	10923	30001 48581
	467	31810	56060	13877	32570	73x07	90500	9910/	47773	
18	486	50506	74031	11990	42520	75720	90500	9920/	49176	
	457	20508	74020	12988	22500	81713	90500	992//	10850	48881
	478	60803	74021	13390	62500	77718	90500	990//	10823	49082
	467	30506	66014	13088	23560	75x27	90500	9920/	48877	

Día 26

00	486	43606	70299	12278	29530	77316	7004/	90500	9900/	48478
	457	31203	72011	12282	22608	90500	992/0	10860	48882	
	478	80509	71031	13483	885xx	79707	90500	99099	10822	48982
	467	70504	60031	13082	42560	77x07	90500	9900x	48977	
06	486	03606	69000	12276	00900	75808	90500	99///	48076	
	457	31406	71018	12577	38600	75810	7072x	90501	992//	48277
	478	70510	71686	13181	43522	77710	7121/	90501	99000	10833 48279
	467	50503	60258	13079	58500	75x06	7151/	90502	990//	48376
12	486	43608	70030	12177	12526	75311	90500	99000	47874	
	457	61306	73031	12281	48559	75314	90501	99300	10850	30001 48177
	478	40702	73016	12782	32502	77201	90501	990/0	10822	30032 48281
	467	71804	60168	12977	785xx	75x12	7074/	90501	99399	30022 48077
18	486	70510	74919	11584	59470	77717	7051/	90501	9911/	49077
	457	60506	74022	12288	48508	81710	7013x	90500	992/0	10651 49081
	478	60505	73031	13787	58505	81703	90500	990/0	10845	48883
	467	70507	65038	12188	62501	77x14	7044/	90500	9920/	48977

Día 27

00	486	73606	71139	11578	39530	77519	7026/	90501	9900/	48778
	457	60510	70031	12283	62500	77203	90500	990//	10866	48883
	478	61203	74022	11982	68560	77211	90500	993/0	10651	48882
	467	70508	60032	11782	52512	75x04	90500	99100	48881	
06	486	33603	69010	11976	12529	75708	90500	99000	47976	
	457	73602	70252	12279	78500	77707	7001/	90501	993//	48279
	478	40510	68011	11781	42500	75712	90500	990//	10867	48281
	467	13603	60020	11978	52561	77x13	90500	99000		
12	486	30506	70020	11777	12525	75400	90500	99000	30007	47973
	457	21606	72010	11582	22600	72209	90501	991//	10742	30001 48277
	478	40703	68031	12282	22505	77220	90500	990/0	10967	
	467	52703	63259	12375	32560	75x13	7832/	90502	9900/	30087 47973
18	486	51806	74012	09986	32505	79823	90500	990/0	49177	
	457	40406	74030	10290	22606	79723	90500	992/0	10842	49082
	478	60903	74021	11488	42506	81721	90500	990/0	10966	48882
	467	50505	68018	11186	32561	77x18	7006/	90501	99100	48876

Día 28

00	486	60506	72139	11180	49528	73319	90500	99100	48779	
	457	71402	72131	10582	43660	77214	90500	9900/	10742	48882
	478	30000	74010	13584	12521	79226	90500	99000	10866	48882
	467	81802	60022	11979	6256x	75x19	90500	99000		
06	486	53604	68039	12176	45530	75809	90500	9911/	48275	
	457	11502	70022	10879	38660	67707	90500	9900/	48479	
	478	40000	71031	12981	42500	77712	90500	990//	10832	48281
	467	20000	60132	11175	29570	63x14	90500	9900/	48277	
12	486	70000	68034	12677	35520	77320	90500	9922/	47773	
	457	00000	72000	11279	00900	75217	90500	99///	10742	47973
	478	41303	73030	13584	42501	79215	90500	993/0	10932	49479
	467	21804	64029	12679	12520	73x17	90500	9900/	47972	
18	486	31410	74011	11986	22505	79715	90500	990/0	48777	
	457	20901	74030	11590	28500	79707	90500	992//	10852	49081
	478	31808	74012	20190	32501	77716	90500	990/0	10931	49084
	467	50509	70022	11487	42560	78x20	90500	9943/	48778	

RESUMEN DE LAS OBSERVACIONES SINOPTICAS PRINCIPALES
MES DE SEPTIEMBRE DE 1958
del 29 al 30

Día 29

00	486	31803	73139	11782	39500	75208	90500	990//	48782	
	457	41300	75139	10882	29560	79400	90500	9920/	10851	48882
	478	20000	72011	13182	12530	77208	90500	9800/	10981	49182
	467	40000	75139	10882	29560	79400	90500	9920/	10851	48882
06	486	33606	68139	13176	39500	75400	90500	990//	48475	
	457	31402	71131	13577	13530	75807	90500	9900/	48277	
	478	41506	72021	14282	42500	77707	90500	993//	10921	48278
	467	31502	60179	13475	33500	73x12	90500	990//	48870	
12	486	33603	69019	13679	22505	77310	7014/	90501	990/0	30001 47975
	457	30000	74020	12982	12501	75314	90500	990/0	10850	48275
	478	40000	70030	15178	32530	75212	90500	9900/	10921	48276
	467	21802	65029	13981	22500	77/13	90500	99///	48073	
18	486	21803	74010	12687	22502	29723	90500	990/0	48978	
	457	63606	74171	13288	69500	81707	90500	993//	10751	49082
	478	31006	74020	14289	32500	79715	90500	992//	10921	49178
	467	60504	64031	12686	43526	77x20	90500	99200	48879	

Día 30

00	486	73610	73139	13978	49406	72209	90500	992/0	48977	
	457	71401	70139	12582	53670	79103	90500	9900/	10761	48882
	478	50908	73139	14983	49520	77210	90500	9900/	10932	49183
	467	40000	60012	13879	42500	77x13	90500	990//	48779	
06	486	23606	69019	13975	12502	73710	90500	990/0	47974	
	457	61502	72019	13581	38507	75704	90500	992/0	48177	
	478	70913	73029	14982	42536	77710	90500	99200	10921	48482
	467	51801	60022	14076	52500	75x10	90500	993//	47875	
12	486	33606	69030	14275	22525	73508	90500	99000	47572	
	457	61502	74029	14281	22606	73313	90500	990/0	10860	48175
	478	40908	74012	15784	42500	77214	90500	992//	10932	48482
	467	71804	63038	15375	725xx	75x19	90501	99299	47370	
18	486	51406	74022	13999	52500	77616	90500	992//	48375	
	457	30908	74011	14690	22608	81817	90500	992/0	10850	49082
	478	50505	74021	15387	52500	79713	90500	10822	990//	48885
	467	50910	67012	14488	42506	75x19	90500	992/0	48878	

SECCION DE CLIMATOLOGIA

SERVICIO METEOROLOGICO NACIONAL
OBSERVACIONES DE VIENTOS EN ALTURA CON GLOBO PILOTO
MES DE SEPTIEMBRE DE 1958

Día 1
485 12481 PIRA
485 18431 1230 21231 1234 PERDIDO EN NUBES.

Día 2
485 12480 1112 11217 1317 41318 1221 61320 1319 81420 1423
99991 01425 21221 PERDIDO EN NUBES.
485 18431 1318 21418 1318 PERDIDO EN NUBES.

Día 3
485 12481 0406 20910 1112 41012 0915 60915 0915 80915 0915
99991 01013 21011 41015 60915 80815 PERDIDO EN LA DISTANCIA.
485 18431 1507 20904 0506 40508 0711 60713 0914 80818 0814
PERDIDO EN NUBES.

Día 4
485 12481 0411 20711 0711 41115 1014 61014 1115 81116 1116
99991 01121 20916 40916 61012 80710 99992 00510 30314
50319 99993 00917 50418 60419 PERDIDO EN LA DISTANCIA.
485 18441 1204 20904 0904 41010 1010 61011 1107 81110 1211
99991 01312 PERDIDO EN NUBES.

Día 5
485 12480 0407 20911 1110 41110 1011 61113 1112 81012 1013
99991 01012 21014 41108 61105 81103 99992 00602 30605
50407 99993 50405 99993 00904 50903 PERDIDO EN LA DISTANCIA.
485 18431 1308 21007 0706 40807 0907 61010 1112 81110 PERDIDO EN NUBES.

Día 6
485 12400 0310 20716 0820 40919 0916 60814 0916 81320 1522
PERDIDO EN CIELO BRUMOSO.
485 18481 3606 23605 0704 40906 PERDIDO EN NUBES BAJAS.

Día 7
485 12481 0313 20718 0819 40920 1020 61021 0922 81122 PERDIDO EN NUBES.
485 18440 1503 21001 0910 40912 0814 PERDIDO EN NUBES BAJAS.

Día 8
485 12480 0408 20810 1011 41007 0806 60909 0911 80914 0914
99991 00913 20813 40911 60704 81103 99992 01806 53004
99993 02010 52113 PERDIDO EN LA DISTANCIA.
485 18431 1208 20607 0507 40405 0706 60705 PERDIDO EN NUBES.

Día 9
485 12481 0110 20410 0507 40407 0209 60306 0504 80605 0404
99991 00303 21201 41001 60604 80608 PERDIDO EN NUBES.
485 18441 1105 20604 0307 40308 0307 63604 PERDIDO EN NUBES

Día 10
485 12480 3507 20106 0406 40504 0304 60505 1005 81204 1104
PERDIDO EN HUMO.
485 18481 0412 20411 0207 40304 0604 60403 0502 80502 0204
99991 00203 PERDIDO EN NUBES.

Día 11
485 12481 0408 20808 0804 40807 0609 60908 1007 80907 1006
99991 00905 20905 41204 41204 61408 80909 99992 01007
31111 50910 99993 00905 50910 PERDIDO EN LA DISTANCIA.
485 18441 1508 20203 0107 PERDIDO EN NUBES BAJAS.

Día 12
485 12480 0312 20712 0812 40812 0814 60818 0918 80917 1015
PERDIDO EN NUBES.
485 18441 1310 21107 1012 41013 1015 61113 1013 80915 1013
99991 00914 20918 40915 EXPLOSION.

Día 13
485 12481 0618 20916 0814 40820 0917 60920 0922 80917 0910
99991 00910 EXPLOSION.
485 18431 1214 21020 0923 PERDIDO EN NUBES BAJAS.

mjj.

SERVICIO METEOROLOGICO NACIONAL
OBSERVACIONES DE VIENTOS EN ALTURA CON GLOBO PILOTO
MES DE SEPTIEMBRE DE 1958

Día 14
485 12421 PIRA.
485 18411 PICO.
Día 15
485 12481 0613 20716 0620 40914 0924 61026 1025 81025 1025
99991 01027 PERDIDO EN NUBES.
485 18481 0426 20441 PIRA.
Día 16
485 12481 0212 20819 0923 40924 0925 60924 0924 80925 0922
99991 00923 20823 40924 PERDIDO EN NUBES.
485 18431 1212 21010 1012 40718 0718 PERDIDO EN NUBES BAJAS
Día 17
485 00410 PIRA.
485 06481 0110 20714 0814 40914 CONFUNDIDO CON LAS ESTRELLAS.
485 12481 0412 20713 0713 40812 1013 61115 1015 81119 1213
99991 01116 21214 62225 EXPLOSION.
485 18481 PILO.
Día 18
485 00400 PILO.
485 06411 PILO.
485 12480 PILO.
485 18400 1904 21508 1116 41210 1409 61409 PERDIDO EN NUBES.
Día 19
485 00430 1106 21107 1109 40908 1008 60908 0911 80809 PERDIDO EN NUBES.
485 06481 0812 21015 1015 41014 1015 60919 0815 80718 0720
PERDIDO EN NUBES.
485 12481 0405 21010 0810 40711 0812 60911 0917 80921 0916
99991 00614 20511 40510 60507 81106 99992 01105 51214
99993 01311 PERDIDO EN NUBES.
485 18441 1703 20402 0505 40610 0611 60612 0815 80815 0818
99991 00816 20812 30411 EXPLOSION.
Día 20
485 00481 3509 20205 0704 40805 PERDIDO EN NUBES BAJAS.
485 06481 0315 20716 0815 40714 PERDIDO EN NUBES BAJAS.
485 12481 0213 20615 0716 40814 0614 60616 0613 80710 0713
99991 00616 20816 40716 60914 80719 99992 00816 50912
99993 01010 PERDIDO EN LA DISTANCIA.
485 18480 3306 23403 3605 43604 PERDIDO EN NUBES BAJAS.
Día 21
485 00481 PIRA.
485 06400 0308 20812 0714 40613 0612 60511 0310 80609 0709
99991 00708 20609 40609 EXPLOSION.
485 12481 0214 20413 0512 40611 0710 60508 0813 81011
99991 01011 20610 40518 60524 PERDIDO EN NUBES.
485 18481 PIRA.
Día 22
485 00400 PICO.
485 06481 0212 20613 0714 40812 0715 PERDIDO EN NUBES.
485 12480 0212 20312 0710 40713 0815 60815 0917 80817 0917
99991 00717 20714 40716 60414 80412 99992 00515 30914
50814 99993 00708 51006 PERDIDO EN LA DISTANCIA.
485 18441 0103 20103 0304 40604 0609 60605 0605 80704 0706
PERDIDO EN EL SOL.
Día 23
485 00481 0407 20510 0609 40507 0207 63609 3610 83610 0210
99991 0209 20209 PERDIDO EN NUBES.
485 06481 0303 20503 0909 40808 0915 60710 0610 80509
99991 00413 20514 40513 PERDIDO EN LA DISTANCIA.
485 12400 0303 21102 1406 41306 1309 61209 1207 81207 1107
99991 00807 20705 40904 60608 80304 PERDIDO EN LA DISTANCIA.
485 18431 1509 21308 1308 41306 1408 61509 1606 81710 1705
99991 01504 21004 EXPLOSION.

mjj.

SERVICIO METEOROLOGICO NACIONAL
OBSERVACIONES DE VIENTOS EN ALTURA CON GLOBO PILOTO
MES DE SEPTIEMBRE DE 1958

Día 24

485 00441 1708 21707 1808 41809 1906 61806 1906 81703 1803 CONFUNDIDO CON LAS ESTRELLAS.

485 06480 1406 21507 1511 41512 1413 61413 1413 81310 PERDIDO EN NUBES.

485 12481 0708 21009 1010 PERDIDO EN NUBES BAJAS.

485 18431 1213 21318 1117 41015 1013 61013 1013 81015 1116 99991 01115 21110 41309 EXPLOSION.

Día 25

485 00431 1107 20910 1012 41016 0918 60714 PERDIDO EN NUBES BAJAS.

485 06481 0312 20614 0713 40612 0513 60511 0513 80511 0512 99991 00612 20605 CONFUNDIDO CON LAS ESTRELLAS.

485 12480 0711 20610 0712 40715 0612 60711 0611 80712 0813 99991 00816 20715 40713 60712 80816 99992 00918 30919 50814 81014 PERDIDO EN LA DISTANCIA.

485 18411 0410 20413 0414 40514 0512 60512 0714 80910 0912 PERDIDO EN NUBES.

Día 26

485 00411 0315 20419 0520 40515 0410 60210 0209 80309 0610 99991 00613 20512 CONFUNDIDO CON LAS ESTRELLAS.

485 06481 3618 20221 0422 40317 0613 60411 0614 80715 0814 99991 00713 PERDIDO EN LA DISTANCIA.

485 12400 0113 20315 0620 40616 0616 60716 0715 80715 0809 99991 00908 20910 40810 EXPLOSION.

485 18481 0316 20319 0415 40708 0809 60605 0805 80706 PERDIDO EN NUBES.

Día 27

485 00481 0414 20315 0418 40521 0509 60413 0314 80314 0410 99991 00608 20712 40612 PERDIDO EN NUBES.

485 06481 0308 20515 0815 40215 0213 PERDIDO EN NUBES BAJAS.

485 12481 0119 20218 0317 40416 0511 60610 0610 80708 0505 99991 01705 21607 41602 61906 80707 99992 00207 32806 53206 EXPLOSION.

485 18441 0908 20608 0405 40307 PERDIDO EN NUBES BAJAS.

Día 28

485 00421 0707 21008 1108 41104 0303 PERDIDO EN NUBES BAJAS.

485 06481 0809 21009 1010 41208 1005 60801 1903 82104 1904 99991 01905 22107 42905 52205 63002 81402 CONFUNDIDO CON LAS ESTRELLAS.

485 12400 1204 PERDIDO EN NUBES BAJAS.

485 18431 1515 21716 1810 42311 2407 62415 2518 82417 2415 99991 02413 22210 EXPLOSION.

Día 29

485 00441 1607 21606 1705 41501 1702 60904 0806 80808 EXTINCION DE LA LUZ.

485 06440 1610 21709 1807 41807 1505 61305 1804 81904 2204 99991 01404 22206 41904 62606 CONFUNDIDO CON LAS ESTRELLAS.

485 12400 1401 21306 1306 41305 1503 61801 1901 81701 1501 99991 01601 PERDIDO EN NUBES.

485 18441 1506 21405 1305 41204 0704 60306 0503 80402 1203 99991 01002 20703 EXPLOSION.

Día 30

485 00481 0312 20409 0410 40510 0510 60510 0410 80514 0512 99991 00614 20613 40809 60710 PERDIDO EN LA DISTANCIA.

485 06411 3611 20817 0823 40817 0717 60616 0615 80618 0718 99991 00617 EXPLOSION.

485 12400 0211 20612 0615 40716 0716 60616 0516 80618 0717 99991 00816 PERDIDO EN NUBES.

485 18481 0613 20615 0616 40616 0714 60614 0616 PERDIDO EN NUBES.

mjj.

SITUACION SINOPTICA DEL MES DE SEPTIEMBRE DE 1958.

El mes de Septiembre no es de muy grata recordación para los dominicanos, debido al terrible huracán de San Zenón que destruyó la antigua ciudad de Santo Domingo, hoy convertida en una moderna ciudad, gracias a los tesoneros esfuerzos del Benefactor de la Patria, la cual lleva como nombre Ciudad Trujillo, en honor a su restaurador, el Generalísimo Trujillo.

Este mes de Septiembre se caracterizó por la formación de dos fenómenos atmosféricos que tuvieron su origen al Este de las Antillas Menores, y mantuvieron en espectativa a todos los habitantes del Caribe. El primero de estos fenómenos atmosféricos se formó el dia 5, a las 1800Z; persistiendo en esa área una presión bastante baja de lo normal, así como débiles vientos en superficie que mostraban un ligero cambio de viento.

Esta área continuó bastante inestable, siendo reportada más luego por embarcaciones que navegaban en esa región, vientos de unos 25 nudos, acompañados de aguaceros.

El dia 6, a las 1200Z, comenzaron a recibirse reportes de aviones de reconocimiento; éstos habían localizado, en las vecindades de la latitud 12.0°N y longitud 53.3°W, un centro de baja presión, con vientos débiles circulatorios. Este centro continuó desarrollándose, y más luego, los aviones Caza-Huracanes reportaron una circulación cerrada más organizada sobre el área. Unas cuantas horas más tarde, una nueva tormenta tropical se había formado en el Atlántico. Su centro fué localizado el dia 6, a las 2400Z, en las vecindades de la latitud 16.0°N y longitud 50.5°W, con un movimiento hacia el Oeste-Noroeste, a unas 17 MPH. Esta tormenta fué bautizada con el nombre de FIFI, continuando este mismo movimiento, pasando al Norte de Ciudad Trujillo, a unas 360 millas, el dia 11, a las 0000Z.

Después de tomar un movimiento más al Norte, esta tormenta se internó en el Atlántico, perdiendo sus características tropicales y convirtiéndose en una desorganizada baja presión.

Mientras ésto sucedía con la tormenta tropical FIFI, una nueva zona de vigilancia fué localizada; aviones de reconocimiento fueron enviados a dicha área y sus reportes dieron a conocer la evidencia de una débil circulación cerrada, sin embargo al parecer, dicha zona no es-

taba en condiciones propicias para su desarrollo. Esta baja presión se fué llenando lentamente hasta desaparecer por completo en los análisis del dia 11, en las cartas de superficie.

Entre tanto, el área del Caribe se encontraba influenciada por una serie de difusas Ondas del Este, las cuales provocaban débiles aguaceros y dispersas tronadas, ayudadas éstas, en gran parte, por la convección diurna y el sistema orográfico de las islas, especialmente las Antillas Mayores. Pero, en general, las condiciones del tiempo en el Caribe eran buenas.

Del dia 12 al 13, una inestabilidad atmosférica se hizo patente en el área del Caribe, provocando moderados aguaceros sobre las islas Vírgenes y sobre la porción oriental del Caribe. De la misma manera la porción occidental se encontraba bastante inestable con abundantes aguaceros y tronadas. Estas tormentas eléctricas se tornaron más abundantes el dia 13, a las 0000Z, al Norte de la isla de Cuba y al Este de la península de la Florida.

Por otra parte, el Caribe Oriental continuaba bajo la influencia de una fuerte inestabilidad atmosférica. Esta inestabilidad se fué acentuando cada vez más, provocando la formación de una activa Onda del Este. El dia 13, a las 1200Z, los vientos en la porción Norte de la Onda se hicieron cada vez más intensos; su zona de convergencia se hacía cada vez más extensa. Aviones de reconocimiento fueron despachados a inspeccionar dicha área, sin embargo, reportes de los mismos daban a conocer que no había evidencia de circulación cerrada. Mientras esta activa Onda del Este continuaba su movimiento hacia el Oeste a unas 12 a 15 MPH, vientos en ráfagas de 35 a 40 MPH se dejaron sentir sobre las islas Vírgenes y sobre la porción oriental de Puerto Rico; cada vez más esta Onda se hacía más inestable, la cual provocaba abundantes aguaceros y tronadas sobre la porción oriental del Caribe. Aviones de reconocimiento seguían con cautela el movimiento de esta activa onda. - Mientras sus vientos alcanzaban la velocidad de 45 MPH, en ráfagas, la mar se mantenía bastante rugosa, con fuertes oleajes sobre las islas Vírgenes y Puerto Rico, emitiéndose un boletín a las embarcaciones pequeñas para que se mantuvieran en puerto, debido a oleajes de más de 8 pies. El dia 4, a las 0000Z, la Onda fué localiza-

da sobre la porción central de la isla de Puerto Rico, alcanzando la porción oriental de la isla de Santo Domingo en la madrugada del mismo dia, continuando su movimiento hacia el Oeste a unas 15 MPH. Mientras esta activa Onda se acercaba, negros nubarrones iban cubriendo al cielo. A las 1400Z estaba encapotado y se experimentaban ráfagas de más de más de 20 KPH.

A las 1800Z el eje de esta Onda pasó por el meridiano de Ciudad Trujillo. Fuertes ráfagas, entre 40 a 70 KPH se dejaron sentir al paso de su eje. Sin embargo, esta onda no presentaba indicios de circulación cerrada, pero 2 horas más tarde degeneró en una tormenta tropical bautizada con el nombre GERDA. Fuertes oleajes se sintieron en el litoral sur de la isla, especialmente en la costa occidental de la isla, ya que ésta se formó a unas 40 millas al sur de Baní.

El dia 15, a las 0600Z fué localizada al Oeste de Puerto Príncipe, pobre y desorganizada. El mismo centro se encontraba a las 1200Z al sudeste de Guantánamo, Cuba, lo que indicaba que esta tormenta se estaba moviendo con una dirección Oeste-Noroeste, a unas 12 MPH. Unas horas más tarde dicha tormenta tropical se desvanecía, formando una zona chubasquera, la cual se movió hacia el Oeste en forma de una activa Onda del Este.

Del dia 17 en adelante, una nueva serie de Ondas bastante difusas mantenían el área del Caribe bajo una ligera inestabilidad atmosférica, la cual provocaba algunos aguaceros dispersos y tronadas aisladas, en las porciones central y oriental del Caribe. Esta ligera inestabilidad persistió durante los dias 18, 19, 20, 21 y 22. A las 0600Z, una moderada Onda del Este fué localizada en las vecindades de la isla de San Martín, sin embargo, esta Onda se debilitó y solamente causó algunos débiles aguaceros a su paso por las islas del Caribe.

El dia 22, a las 1200Z, fué localizada una ligera depresión tropical en las vecindades de la latitud 22.0°N y longitud 64.0°W, la cual comenzó a moverse hacia el Oeste-Noroeste, a unas 10 MPH; al mismo tiempo que se iba profundizando, ese mismo dia a las 1800Z dicha depresión fué localizada más bien definida y organizada en

las vecindades de la latitud 23.0°N y longitud 65.0°W, y continuó profundizándose. El dia 23, a las 1600Z, según los reportes de los aviones de reconocimiento, se había convertido en la tormenta tropical HELENE, cerca de la latitud 23.9°N y longitud 68.8°W, moviéndose hacia el Oeste-Noroeste, a unas 12 MPH. Esta posición la situaba a unas 320 millas al Norte-Nordeste de Ciudad Trujillo. Esta tormenta continuó moviéndose hacia el Oeste-Noroeste en el Atlántico, y el dia 24 adquirió fuerza de huracán, con vientos máximos estimados en 70 a 80 MPH, y moviéndose en una dirección oscilante, entre Oeste y Noroeste, a unas 14 MPH. El dia 25 estos vientos alcanzaron una velocidad estimada en 100 MPH, y moviéndose lentamente hacia el Noroeste. A las 1000Z del dia 27 fué localizada cerca de la latitud 32.9°N y longitud 78.6°W, es decir, a unas 50 millas al Sur-Sureste de Mirtle Beach, Carolina del Sur, y sus vientos máximos fueron estimados en 125 MPH, cerca del centro, y con movimiento hacia el Norte y Norte-Noroeste, a unas 10 a 12 MPH. A las 0400Z del dia 28 fué localizado a unas 35 millas al Este de Cabo Hatteras, con indicaciones de moverse en una dirección oscilante, entre Nordeste y Este-Nordeste, siguiendo una trayectoria paralela a la costa de los Estados Unidos de Norteamérica, hasta internarse más al Norte del Atlántico, perdiendo sus características tropicales.

El dia 24, a las 1200Z, una nueva zona de vigilancia fué determinada en las vecindades de la latitud 22.5°N y longitud 53.5°W. En efecto, el dia 24, a las 1800Z, la novena perturbación atmosférica se había formado, la cual se le llamó ILSA, según el calendario meteorológico para tormentas tropicales; esta tormenta alcanzó fuerza de huracán en el transcurso del dia 25, con un movimiento hacia el Oeste-Noroeste, de unas 12 MPH. El dia 26, su centro, a las 1200Z, fué estacionario y oscilante en las vecindades de la latitud 20.0°N y longitud 61.0°W, lo que hizo pensar que este huracán, con vientos que oscilaban en 110 millas por hora, recurvaría al Norte, pero éste continuó un movimiento Oeste-Noroeste a unas 10 MPH. Con esta trayectoria se alejaba cada vez más de las Antillas y a la vez lo internaba en el Atlántico.

Mientras esto sucedía con el ILSA, su hermano gemelo, el hu-

racán HELENE abatía con toda su furia la costa Oriental de los Estados Unidos, con vientos de unas 115 MPH. Este huracán, luego se movió en una dirección Nordeste, para internarse en las regiones polares, y perder todas sus características tropicales.

Luego, el tiempo hasta el dia 30, en el área del Caribe se mantuvo relativamente bueno, siendo afectado solamente en la porción más Oriental, por una ligera inestabilidad producto de la vaguada asociada al huracán ILSA.

SECCION DE PREDICCION DEL
TIEMPO

dard.-

BOLETIN MENSUAL CLIMATOLOGICO
Elaborado por la Sección de Climatología.

CIUDAD TRUJILLO, D.N.
Septiembre de 1958.-

REPUBLICA DOMINICANA

Dominican Republic

SERVICIO METEOROLOGICO NACIONAL

BOLETIN MENSUAL CLIMATOLOGICO

OCTUBRE 1958

JUL 14 1959

PUBLICADO POR LA OFICINA CENTRAL
DEL SERVICIO METEOROLOGICO NACIONAL
CIUDAD TRUJILLO, D.N.,

REPUBLICA DOMINICANA

S E R V I C I O M E T E O R O L O G I C O N A C I O N A L

I N D I C E

Informe del Tiempo correspondiente al mes 1

Datos Climatológicos de la República Dominicana 2

Gráfico del Tiempo en Ciudad Trujillo 8

Gráfico de Temperaturas y Lluvias en estaciones seleccionadas.. 9

Observaciones Sinópticas principales 10

Observaciones de Vientos en Altura con Globo Piloto 18

Situación Sinóptica del mes 22

d.

Sección de Climatología.

REPUBLICA DOMINICANA

SERVICIO METEOROLOGICO NACIONAL

INFORME DEL TIEMPO CORRESPONDIENTE AL MES DE OCTUBRE DE 1958

PRESIONES: Los promedios mensuales han sido los siguientes: Ciudad Trujillo, 760.4 mm, 0.5mm inferior a la normal. San Cristóbal, 761.1 mm, 2.1 mm sobre la normal. Puerto Plata, 760.0 mm, 0.4 mm sobre la normal. Cabo Engaño, 761.3 mm, 1.9 mm sobre la normal. Sabana de la Mar, 760.7mm.

TEMPERATURAS: La temperatura durante este mes, se comportó un poco superior a la normal en las regiones Sureste, Noroeste y Norte; mientras que lo contrario ocurrió en las regiones Noreste, Suroeste y Oeste, en donde se mantuvo más o menos normal. Las temperaturas extremas registradas en todo el País fueron de 40.0°C, la máxima, en Valverde, registrada el dia 8; en tanto que la mínima ocurrió en el fértil y extenso valle de Constanza, siendo de 8.0°C, registrada el dia 23.

LLUVIAS: La actividad lluviosa, durante este mes, estuvo distribuída de la siguiente manera: Se experimentó, en las regiones Norte y Noreste, un aumento de precipitación en relación con sus normales; mientras que lo contrario sucedió en las regiones Sureste, Suroeste, Noreste y Oeste, en donde hubo un pequeño déficit de precipitación, en relación con sus normales correspondientes. La mayor caída ocurrida en 24 horas, se registró en Polo, siendo de 257.3 mm, el dia 3. La mayor precipitación durante todo el mes ocurrió también en Polo, siendo de 513.9 mm.

HUMEDAD RELATIVA: Las registradas en Ciudad Trujillo fueron 95.7%, la más alta, y 81.5%, la más baja, éstas como promedios diarios. El promedio mensual fué de 87.1%. En San Cristóbal, 95.0%, la más alta, 74.0%, la más baja, y 79.4% como promedio mensual. En Puerto Plata, 92.4% la más alta, 73.2%, la más baja, y 84.8% como promedio mensual. En Cabo Engaño, 86.2%, la más alta, 75.7%, la más baja, y 80.5% como promedio mensual. En Sabana de la Mar, 92.5%, la más alta, 79.3%, la más baja, y 86.8% como promedio mensual.

VIENTOS: En Ciudad Trujillo se registró un promedio de velocidad de 10.3 KPH, y las frecuencias de direcciones fueron las siguientes: del Norte, 67.7%; del Sureste, 19.3%; del Suroeste, 9.6%, y del Sur, 3.2%. La mayor velocidad se registró el dia 14, siendo de 40 KPH, del Noreste. En San Cristóbal los vientos predominantes fueron del Norte, con una velocidad máxima de 36 KPH, del Sureste, registrada el dia 2. En Puerto Plata, predominaron los vientos del Sureste, con una velocidad máxima de 34 KPH, del Este, registrada el dia 2. En Cabo Engaño predominaron los vientos del Este, con una velocidad máxima de 34.2 KPH, del Este, registrada el dia 3. En Sabana de la Mar predominaron los vientos del Sur, con una velocidad máxima de 28 KPH, del Sur, ocurrida el dia 2.

INSOLACION: En Ciudad Trujillo se registraron 204 horas y 41 minutos de sol. La mayor insolación ocurrió el dia 24, siendo de 8 horas y 44 minutos. En San Cristóbal, durante este mes, se registró un total de 203 horas y 3 minutos de sol. En Dajabón se registraron 219 horas y 5 minutos de sol. La mayor insolación se registró en Dajabón, siendo de 9 horas y 35 minutos de sol, registrada el dia 29.

NUBOSIDAD: La nubosidad se presentó relativamente escasa en algunos lugares del País. En Ciudad Trujillo se presentaron 8 dias nublados, 23 seminublados y ningún dia claro. En San Cristóbal hubieron 15 dias nublados, 16 seminublados y ningún dia claro. En Puerto Plata, 4 dias nublados, 21 seminublados y 6 dias claros. En Cabo Engaño, 15 dias nublados, 16 seminublados y ningún dia claro. En Sabana de la Mar, 9 dias nublados, 22 seminublados y ningún dia claro.

JUAN BAUTISTA CAMBIASO V.,
Director General
Servicio Meteorológico Nacional.

CIUDAD TRUJILLO, D.N.
Octubre de 1958.

dard.-

REPUBLICA DOMINICANA

SERVICIO METEOROLOGICO NACIONAL

DATOS CLIMATOLOGICOS DE LA REPUBLICA DOMINICANA, CORRESPONDIENTES AL MES DE OCTUBRE DE 1958

REGIONES	LATITUD NORTE	LONGITUD OESTE	TEMPERATURAS PROMEDIOS MENSUALES MAX.	MIN.	MED.	LLUVIAS (M.M.)	DIAS
REGION SURESTE							
CIUDAD TRUJILLO	18 27	69 53	30.7	22.5	26.6	122.9	20
EST. AEROPUERTO			30.5	22.9	26.7	147.9	21
UNIVERSIDAD			30.8	24.5	27.7	145.8	14
BAYAGUANA			33.0	23.8	28.4	227.2	12
CABO ENGANO	18 37	68 14	31.2	25.3	28.3	109.0	14
HAC. BUENA VISTA						124.9	11
HATO MAYOR	18 45	69 15	34.0	21.8	27.9	55.9	8
HIGUEY			32.9	23.1	28.0	116.0	12
ING. ANGELINA							
BATEY ATILANO						98.3	
" " " #2						65.3	
" " CENTRAL						127.0	
" " CONSTANCIA						104.1	
" " LAURA						99.8	
" " HIGUAMO #1						131.8	
" " " #2						165.1	
" " " #3						154.9	
" " SAN FELIPE						176.0	
" " SANTO ANGEL						104.4	
" " SAN JUAN BTA.						137.2	
ING. BOCA CHICA							
BATEY BABILONIA						109.7	11
" " BRUJUELAS						129.8	10
" " CENTRAL						46.0	7
" " CONEJO						29.2	1
" " GAUTIER						122.7	8
" " GUAYABAL						129.6	7
" " HATO VIEJO							
" " " " #2						138.4	11
" " " " #3						134.7	8
" " JUBE						78.7	7
" " LA CRUZ						48.3	2
" " MAMEY						163.6	9
" " MULA						164.3	7
" " TUMBA						138.9	8
" " VICTORINA						59.7	3
ING. CAEY							
BATEY ATILANO S.J.						185.9	12
" " CAMPO ABAJO						208.3	11
" " " ARRIBA						231.1	11
" " CATALINA						199.4	13
" " CENTRAL						231.1	11
" " LAS MERCEDES						147.3	11
" " LAURA AMELIA						138.9	9
" " PIZARRETE						167.6	8
" " SAN JOSE						151.4	8
ING. CATAREY							
BATEY CENTRAL						279.9	9
" " BASIMA						257.0	10

mjj.

REGIONES	LATITUD NORTE	LONGITUD OESTE	TEMPERATURAS PROMEDIOS MENSUALES MAX.	MIN.	MED.	LLUVIAS (M.M.)	DIAS
CALONIA CATAREY							
BATEY HORMIGO						226.1	9
" " KM. 55						218.4	11
" " KM. 59						391.4	13
" " KM. 63						414.0	9
" " PIEDRA BLANCA						191.8	9
" " MAIMON						193.0	4
ING. CONSUELO							
ING. CRISTOBAL C.						101.1	13
ING. CENTRAL OZAMA							
BATEY CEYBA						64.8	8
" " CENTRAL						102.4	9
" " CHIRINO						84.1	8
" " EL DEAN						47.0	6
" " MATA INDIOS						122.2	10
" " MATA MAMON						61.2	5
" " REVENTON						73.9	6
" " SAN JOAQUIN						35.6	5
" " TOSA						37.1	7
" " YABACAO						43.4	12
ING. PORVENIR							
BATEY CENTRAL						215.1	13
" " CUMAYAZA						110.5	11
" " EL SOCO						146.0	12
" " ESPERANZA						140.0	13
" " EUREKA						125.7	12
" " JAGUAL						148.6	8
" " LOS ARADOS						100.3	13
" " OLIVARI #1						159.5	13
" " " #2						143.3	10
" " PICO BLANCO						88.9	9
" " PORVENIR						150.6	14
" " REGAJO						98.6	9
ING. QUISQUEYA						78.2	8
ING. C. RIO HAINA							
BATEY ANTONCI						20.3	11
" " ARA						53.3	2
" " ARENOSO						138.4	11
" " ASERRADERO						48.3	4
" " ALTAGRACIA						47.0	3
" " NUEVO						15.2	13
" " BERMEJO						19.0	10
" " CARMONA						132.1	8
" " COJOBAL						78.7	6
" " CABEZA DE TORO						6.3	2
" " DONA MARIA						161.3	11
" " ENRIQUILLO						61.0	5
" " FRIAS						165.1	13
" " GUANUMA						210.8	14
" " GONZALO						66.0	8
" " HOYO DE PUM						120.3	13
" " JUAN SANCHEZ						48.3	5
" " LA DUQUESA						184.1	16
" " LOS MACOS						6.3	1
" " LAS CHARCAS						50.8	4
" " LOS JOVILLOS						234.9	12
" " PAYABO						124.5	13
" " RINCON CLARO						69.8	5
" " SANTA ANA						104.1	5
" " SAN PEDRO						83.8	6
" " SAN ANTONIO						80.0	7
" " SABANA LARGA						96.5	5

mjj.

REGIONES	LATITUD NORTE	LONGITUD OESTE	TEMPERATURAS PROMEDIOS MENSUALES MAX.	MIN.	MED.	LLUVIAS (M.M.)	DIAS
BATEY TARANAS						49.5	8
" " ZAPOTE						83.8	7
ING. CENTRAL ROMANA							
BATEY BERMEJO						72.1	6
" " CACATA						100.1	11
" " CAJUIL						81.3	5
" " CAMPINA						82.5	9
" " CAMPO ALEGRE						134.4	10
" " CONCHO PRIMO						54.6	9
" " CUYA NORTE						141.5	11
" " CHAVON ABAJO						64.3	5
" " ESPINILLO						135.9	7
" " ESTANTE ALTO						38.1	4
" " GINA						71.4	7
" " GOICO						106.2	7
" " GUAITABON						85.3	7
" " GUANABANAS						119.4	6
" " GUAYMATE						80.8	10
" " GUERRERO						143.8	10
" " HIGUERAL						95.5	12
" " LA GUAZUMA						68.1	7
" " LA LUISA						163.1	7
" " LA NORIA						115.6	10
" " LA MORA						35.3	5
" " LAS CEJAS						58.7	9
" " LOS HIGOS						77.0	8
" " MAGDALENA						78.7	8
" " MERCEDES						62.5	6
" " MOSQUITOS						98.0	5
" " NIGUA						56.9	7
" " NUEVO ALETON						78.2	5
" " PALO BONITO						78.2	8
" " PINTADO 105						66.5	4
" " " 108						71.9	8
" " RAMON GORDO						56.9	5
" " RAMON VIEJO						100.6	6
" " SABANA						98.8	8
" " SALADO						79.5	8
" " S. J. BALIRES						71.6	6
" " SANTA CLARA						66.0	7
" " " LUCIA						41.7	4
" " " ROSA						74.7	9
" " P. NUEVO						85.9	8
ING. SANTA FE							
BATEY ALEMAN						195.3	15
" " ALTAGRACIA						71.1	7
" " AMADOR						163.1	14
" " AMERICANA						204.0	17
" " ARROYO LUCAS						33.0	2
" " BARAGUEYANO						91.4	11
" " BEJUCAL						85.1	9
" " BOBADILLA						195.3	16
" " CABEZA DE TORO						125.2	8
" " CAMPINA						87.6	6
" " CENTRAL						194.8	15
" " CONCHO PRIMO						113.0	10
" " COPEY						96.5	8
" " DIEGO						58.4	4
" " EL HIGO						122.4	7
" " GUANABANAS						115.6	12
" " GUAZABA						166.4	10

mjj.

REGIONES	LATITUD NORTE	LONGITUD OESTE	TEMPERATURAS PROMEDIOS MENSUALES MAX.	MIN.	MED.	LLUVIAS (M.M.)	DIAS
BATEY GUAYACANES						85.1	8
" " HIGUEYANA						73.7	10
" " INOCENCIA						240.8	16
" " JAVILLA GORDA						163.1	14
" " LA BALSA						207.5	14
" " LA CUBANA						200.9	14
" " LA GINA						126.2	6
" " LECHUGAS						105.4	8
" " LIMA						113.0	9
" " MARCHENA						75.4	4
" " MONTE CRISTY						191.3	17
" " PINONES						94.0	8
" " REGAJO						96.5	6
" " SOLANO						83.8	9
LA ROMANA	18 24	68 57	31.7	23.0	27.3	79.0	11
LA VICTORIA			35.0	22.2	28.6	167.6	12
LOS LLANOS						35.0	4
MONTE PLATA	18 48	69 46				155.2	12
SAN CRISTOBAL	18 24	70 06	31.5	22.5	27.0	129.9	15
SAN P. DE MACORIS	18 25	69 19	31.5	24.0	27.7	128.8	12
SEIBO	18 45	69 01	34.4	21.9	28.1	47.1	11
VILLA ALTAGRACIA						289.7	17
YAMASA			31.5	19.6	25.5	135.9	9
PUNTA CAUCEDO			30.9	22.4	26.7	81.2	12
SAN RAFAEL DE YUMA						100.2	15
REGION NORESTE:							
CEVICOS	19 00	69 58	32.2	21.9	26.9	139.1	19
COTUI	19 03	70 08	31.9	21.5	26.8	116.5	15
ESC.AGRIC.S.J.BOS.	19 23	70 31	30.3	22.3	26.3	65.8	14
LA VEGA	19 13	70 31	35.2	19.4	27.3	242.2	12
MICHES			31.9	25.0	28.5	178.8	13
MONSENOR NOUEL	18 56	70 24	30.5	20.5	25.5	282.0	14
PIMENTEL	19 10	70 06	33.6	22.4	27.9	152.0	10
SABANA DE LA MAR	19 03	69 22	30.9	21.9	26.4	157.5	14
SALCEDO	19 32	70 24	30.8	22.6	26.7	134.8	14
SAMANA	19 12	69 19	30.7	23.8	27.3	162.2	18
SANCHEZ			34.3	14.0	24.1	226.2	11
SAN FCO. MACORIS			31.7	22.9	27.3	140.5	14
VILLA RIVAS	19 10	64 54	31.0	21.5	26.3	186.4	11
REGION SUROESTE:							
AZUA	17 27	70 48	33.0	22.2	27.6	50.0	5
BANI			33.0	22.2	27.6	147.9	15
BARAHONA	18 12	71 04	30.3	25.2	27.7	126.2	12
CABRAL						121.1	12
CONSTANZA			23.0	10.5	16.7	89.8	15
LA ESTANCIA #1							
" " #2							
" " #3							
" " #4							
PADRE LAS CASAS						23.8	6
PEDERNALES						181.5	6
POLO (BARAHONA)			28.1	16.0	22.0	513.9	21
RANCHO ARRIBA						114.3	17
SAN JOSE DE OCOA	18 32	70 30	28.5	17.8	23.1	108.6	15
SAN JUAN MAGUANA	18 43	71 13	28.6	19.1	23.9	75.4	8
ING. BARAHONA							
BATEY ARROYO						21.6	2

mjj.

REGIONES	LATITUD NORTE	LONGITUD OESTE	TEMPERATURAS PROMEDIOS MENSUALES MAX.	MIN.	MED.	LLUVIAS (M.M.)	DIAS
BATEY ALGODON						93.2	10
" " BURENE						31.0	3
" " CENTRAL						58.7	3
" " CLAVELLINA						23.9	4
" " CUCHILLO						33.0	3
" " CRISTOBAL						23.4	2
" " CANOA						26.4	3
" " GUAYACAN						57.7	10
" " ISABELA						18.3	1
" " LAS TEJAS						7.6	1
" " LOS ROBLES						34.3	2
" " MAGUEY							
" " MENA						25.7	2
" " MACHETE						23.1	2
" " NEBANO						22.9	1
" " OCCIDENTE						16.8	2
" " SANTANA						41.4	8
" " SEIBO							
" " SANTA CRUZ						21.6	4
" " SANTA MARIA						23.6	4
" " SANTA BARBARA						26.9	5
" " SALINAS						32.0	4
" " SANTA FE							
" " TOMA #1						45.2	7
" " TOMA #2						25.7	6
" " JOVILLO						29.2	7
REGION NOROESTE:							
DAJABON			34.0	20.1	27.0	209.7	14
GRENADA COMPANY							
DOMINICAN							
HIGUERO							
JARAN						36.3	6
ISABEL						102.9	6
JULIAN						53.3	7
LA CRUZ						104.9	8
MADRE						69.6	6
MAGUACA						67.3	7
PUERTO LIBERTADOR						56.6	4
SANITA						19.8	1
WALTERIO						50.3	7
JARABACOA	19 06	70 37	30.3	16.9	23.6	191.8	10
MONCION	19 25	71 09	33.5	17.5	25.5	89.4	6
MONTE CRISTY	19 51	71 39	35.0	24.1	29.5	52.0	6
S. JOSE DE LAS MATAS			31.2	17.7	24.5	115.4	13
SALTO DE JIMENOA						171.3	13
SANTIAGO	19 26	70 42				99.7	7
SANTIAGO RODRIGUEZ	19 29	71 21				50.4	9
VALVERDE	19 34	71 04	36.0	21.8	28.9	45.8	10
VILLA ISABEL			34.7	17.1	25.9	73.9	3
PEPILLO SALCEDO			29.8	25.7	27.7	67.5	6
REGION NORTE:							
PUERTO PLATA	19 41	70 40	30.8	23.2	27.0	156.8	11
ALTAMIRA			33.0	21.3	27.1	133.9	11
CABRERA	19 37	69 53				260.9	10
GASPAR HERNANDEZ						250.7	12
IMBERT			33.4	20.2	26.8	200.7	9

mjj.

REGIONES	LATITUD NORTE	LONGITUD OESTE	TEMPERATURAS PROMEDIOS MENSUALES MAX.	MIN.	MED.	LLUVIAS (M.M.)	DIAS
ING. AMISTAD						136.1	7
BATEY SABALLO						190.0	7
ING. MONTE LLANO						278.4	9
BATEY ATOLLADOR						196.8	9
" " CARABALLO						246.6	10
" " MOZOVI						221.7	10
JULIA MOLINA						165.1	13
LUPERON			32.8	22.1	27.5	34.0	6
RIO SAN JUAN						221.2	8
YASICA			27.0	21.7	24.3	212.7	11
REGION OESTE:							
BANICA			35.1	18.0	26.5	267.2	6
EL CERCADO						92.4	13
ELIAS PIÑA						117.7	7
HONDO VALLE			29.3	14.7	22.0	170.0	10
LAS MATAS FARFAN						43.9	8
JIMANI			32.3	21.4	26.9	52.0	7
NEYBA						27.4	5
PUERTO ESCONDIDO			30.8	13.2	22.0	161.0	5
RESTAURACION						265.2	7

JUAN BAUTISTA CAMBIASO V.,
Director General
Servicio Meteorológico Nacional.

CIUDAD TRUJILLO, D. N.,
MES DE OCTUBRE DE 1958.-

JBCV/mjj.

SERVICIO METEOROLOGICO NACIONAL

FRAFICO DEL TIEMPO EN CIUDAD TRUJILLO → OCTUBRE DE 1958

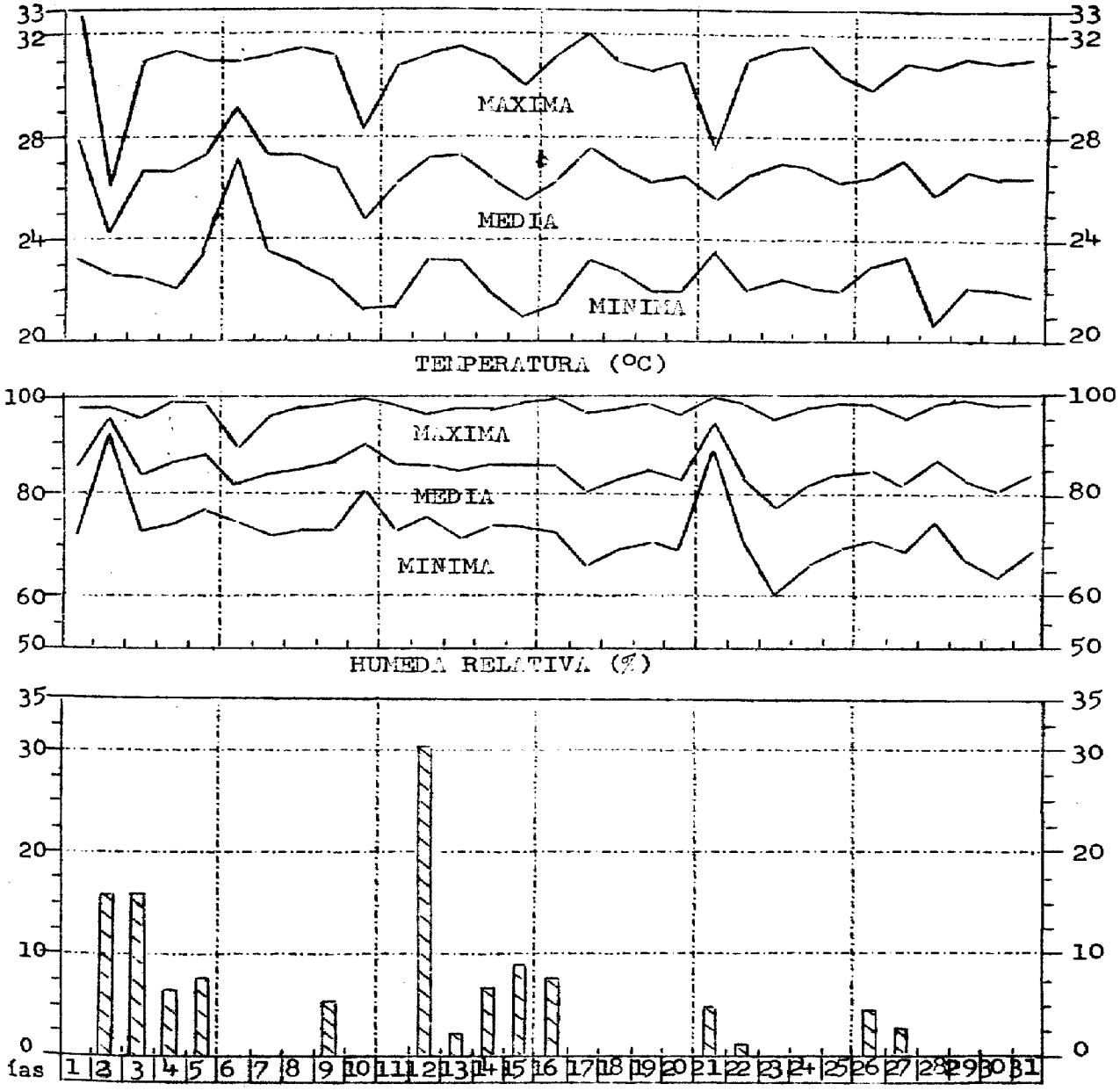

ROSAS DE FRECUENCIA DE LAS DIRECCIONES DEL VIENTO

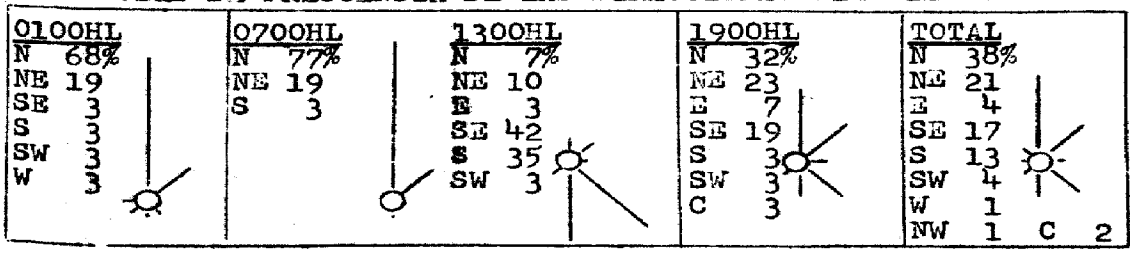

rqb/muj.

SERVICIO METEOROLOGICO NACIONAL
OCTUBRE 1959

GRAFICO DE TEMPERATURA Y LLUVIA EN ESTACIONES SELECCIONADAS

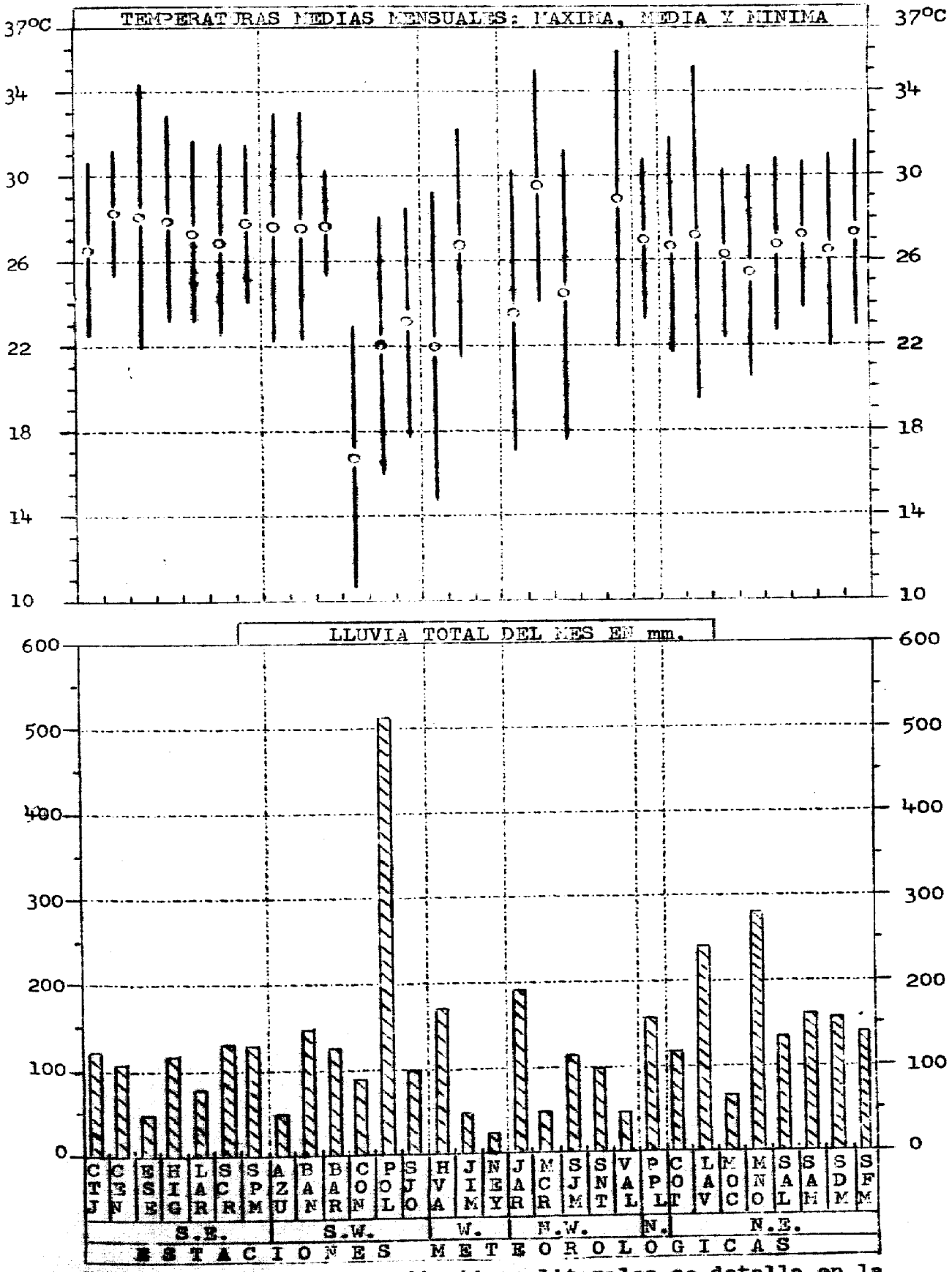

El significado de los indicativos literales se detalla en la página siguiente.-

RESUMEN DE LAS OBSERVACIONES SINOPTICAS PRINCIPALES
MES DE OCTUBRE DE 1958
Del día 1 al 4

Día 1

00	486	20506	72139	13879	19502	73311	7004/	90500	990/0	49278	
	457	11407	73011	14282	12600	77207	90500	992//	10751	48882	
	478	60918	74139	15181	59500	73205	90500	9900/	10833	48881	
	467	20508	60012	14382	22500	73x01	90500	992//	48881		
06	486	33605	70029	13576	12506	73816	90500	990/0	48076		
	457	41501	72031	14279	22606	75707	90500	992/0	47975		
	478	70915	74029	14682	32526	75712	90500	99200	10931	48482	
	467	70000	62038	13675	72500	75x15	7154/	90501	992//	48675	
12	486	73606	72032	14079	22528	73302	90500	99000	48074		
	457	61503	71031	14979	32608	77214	90500	992/0	10860	47977	
	478	60908	74018	15483	22526	75212	7023/	90501	99200	10932	30002 48380
	467	80000	63258	15377	525xx	75x17	7132/	90502	99299	47775	
18	486	83604	65912	13081	69408	75719	7061/	90501	991/0	49179	
	457	70704	72028	14284	58506	79707	7004/	90500	992/0	10852	48481
	478	80910	74032	14985	68528	77716	90500	99200	10932	48883	
	467	70910	68958	13986	52501	79x22	7062/	90501	992/0	48877	

Día 2

00	486	60506	69139	13875	43572	73206	7385/	90501	99300	48274	
	457	61503	70179	13579	63600	75400	7021/	90501	990//	10860	48479
	478	81403	72139	15380	6952x	75212	7001/	90500	99009	10921	48680
	467	41404	65659	14375	49400	73x04	7734/	90502	999//	48874	
06	486	83606	69139	13975	895xx	73710	90501	99099	47674		
	457	81405	67959	14275	895xx	75714	7082/	90501	99099	47975	
	478	80912	72029	15481	855xx	75709	7035/	90501	99099	10931	48281
	467	81403	50809	15075	885xx	73x09	7071/	99999	47774		
12	486	83610	70026	13973	46578	73400	7193/	90502	99000	30063	47773
	457	81505	70026	14678	6867x	73304	7202/	90501	99009	10751	30030 47573
	478	80910	73026	15881	58578	75205	7023/	90501	99200	10931	30085 48180
	467	82202	66629	14975	3252x	75x11	7056/	90502	99209	30090	47774
18	486	80510	66608	13177	6552x	75822	7091/	90502	99209	47975	
	457	80918	66616	13284	885xx	79720	7021/	90501	99299	10751	48475
	478	81206	73022	15183	6857x	77718	7314/	90501	99209	10941	48476
	467	80904	58159	14281	6946x	75x09	7293/	90502	99299	48475	

Día 3

00	486	83608	66616	13873	855xx	73312	7544/	90502	99099	47873	
	457	81403	66616	14273	885xx	73213	7202/	90501	99099	10850	48473
	478	70915	72012	15482	78500	77207	90501	992//	10941	48481	
	467	80000	60609	14275	884xx	73x04	7023/	90502	99999	48275	
06	486	83610	70026	13274	5557x	73722	90502	99009	47573		
	457	81506	63026	13577	885xx	73607	7322/	90501	99299	47773	
	478	70918	73012	15081	38530	75717	90500	9920/	10942	48381	
	467	71402	60016	13675	32530	75x21	7052/	90502	9993/	48175	
12	486	83606	10109	14476	35528	73312	90501	99000	30063	47673	
	457	71403	72012	13579	48530	73206	7032/	90501	9920/	10860	30066 47975
	478	70913	64022	15882	45830	75218	90500	9920/	10931	30031	48381
	467	80000	60158	15075	844xx	75x16	7001/	90502	99999	30036	47774
18	486	71403	74174	12986	49572	77722	7182/	90501	99300	48875	
	457	70710	74028	13586	58539	77717	7003/	90501	99200	10851	48679
	478	40908	74012	14987	32501	79717	90500	992/0	10832	48882	
	467	60910	66054	13286	22571	75x22	90500	99000	48777		

Día 4

00	486	63606	69016	13275	36528	73207	7093/	90502	99000	48675	
	457	31405	74011	13281	22630	75207	90501	9920/	10850	48681	
	478	71403	72139	15480	69520	75212	7001/	90500	9900/	10921	48780
	467	30000	62039	13975	22560	73x13	7013/	90501	9900/	48675	
06	486	13606	70016	13273	00801	73811	90501	99//0	47773		
	457	21401	71030	13275	12670	73610	90501	9900/	48175		
	478	41006	72019	14981	22531	75709	90500	99200	10921	48280	
	467	50000	60030	13673	32560	73x13	90500	9999/	47673		
12	486	43606	70030	14074	29531	73314	90501	99020	30027	47572	
	457	31402	72030	13279	12606	73203	90500	990/0	10860	47975	
	478	20908	73010	15782	22501	75216	90500	992/0	10932	48280	
	467	71003	62030	14777	12562	77x15	90500	30001	47772		
18	486	71408	74022	12987	32538	79722	90501	99000	48874		
	457	51408	74031	12290	11508	79720	90500	992/0	10850	49081	
	478	51305	74030	14688	22566	75719	90500	99300	10921	49082	
	467	70909	74032	13088	43518	77x25	90500	99200	48877		

RESUMEN DE LAS OBSERVACIONES SINOPTICAS PRINCIPALES
MES DE OCTUBRE DE 1958

Del 5 al 8

Día 5

00	486	81410	73139	13482	49528	75307	90501	99000	48882	
	457	51403	71012	12581	22606	79210	90500	990/0	10860	49081
	478	50908	73139	15582	49560	77212	90500	9900/	10821	48982
	467	———	———	———	———	———	———	———	———	———
06	486	70506	68036	14277	78500	75707	7222/	90501	992//	48476
	457	61503	72031	12977	12606	73710	90500	990/0	48177	
	478	41408	73019	15382	22521	75714	90500	99300	10931	48281
	467	50000	62139	14073	39522	73x14	90502	99099	47573	
12	486	80503	68179	14776	49576	75315	7082/	90502	99200	30030 47774
	457	71503	72032	13979	12606	73217	90500	990/0	10860	47975
	478	51406	74039	16582	32561	75216	90500	99300	10921	48281
	467	81803	58059	15477	12566	75x16	90502	99099	30173	47773
18	486	61406	74019	13586	52505	79724	7003/	90501	990/0	48875
	457	60910	71012	11986	48508	81723	90500	992/0	10851	49179
	478	31406	74020	15087	22501	77720	90500	993/0	10921	48882
	467	80909	64802	13484	69582	77820	90501	99200	48777	

Día 6

00	486	21410	72010	13582	22500	77305	90501	993//	48482	
	457	41108	71012	11282	22606	79107	90500	990/0	10851	48682
	478	———	———	———	———	———	———	———	———	———
	467	———	———	———	———	———	———	———	———	———
06	486	41406	73030	13182	42500	75813	90501	992//	48481	
	457	11502	72030	10879	10570	75714	90500	990//	47975	
	478	31404	72030	14682	32500	77709	90500	993//	10931	48382
	467	70000	62031	1317x	11530	75x16	90500	9990/	47975	
12	486	41805	74020	14282	42500	75311	90500	994//	48381	
	457	30000	74010	10881	20666	75206	90500	99/00	10860	48175
	478	41708	73031	15483	32531	77213	90500	99400	10921	48381
	467	21802	58051	14381	12560	77x16	90500	9900/	48179	
18	486	61813	74031	13086	42521	77812	90501	99400	48882	
	457	70906	74032	08895	22608	81720	90500	992/0	10851	49381
	478	51808	74030	14290	48506	77717	90500	994/0	10921	49083
	467	51805	66014	12981	52500	77x27	90500	994//	49180	

Día 7

00	486	42410	72021	13582	28576	77110	90500	99400	48882	
	457	11402	74011	10884	12600	77217	90500	990//	10850	49584
	478	61706	74012	15383	48506	77213	90500	994/0	10921	49183
	467	30000	62011	14079	22520	75x17	90500	9900/	49180	
06	486	12703	71010	13579	12500	77008	90500	992//	48479	
	457	01401	71111	11579	00900	75704	90500	99///	48479	
	478	———	———	———	———	———	———	———	———	
	467	10000	60020	13577	11500	75x22	90500	999//	48076	
12	486	63603	69031	13277	62500	75401	90500	993//	48074	
	457	61306	66030	14281	22565	77x12	90500	99300	48175	
	478	61706	73031	15983	68500	77216	90500	994//	10921	48381
	467	61306	66030	14281	22565	77x12	90500	99300	48175	
18	486	51806	74012	13886	31502	77813	90500	993/0	48876	
	457	50302	74032	11590	11606	81714	90500	992/0	105x0	49081
	478	61705	74021	14690	42526	77720	90500	99020	10820	49186
	467	41809	68012	13191	11566	72x19	90500	99009	49381	

Día 8

00	486	31808	74011	14382	32500	75217	90500	993//	48781	
	457	22001	72011	11582	22600	77210	90500	990//	10860	49282
	478	31703	73139	15583	49500	75210	90500	990//	10820	49084
	467	31802	60132	14679	19560	75x16	90500	9900/	49179	
06	486	11803	73029	14381	11500	75806	90500	994//	48480	
	457	01401	70000	12979	00900	77400	90501	99///	48279	
	478	41802	72139	15482	32522	77712	90500	99000	10821	48279
	467	20000	61030	14473	12520	73x10	90500	9900/	47973	
12	486	73603	71030	14375	42506	72400	90500	992/0	48273	
	457	40000	72031	13581	12606	77210	90500	990/0	10860	48177
	478	61803	73031	15883	42566	75215	90500	99000	10820	48481
	467	60000	63030	15979	62500	75x19	90500	993//	47972	
18	486	61803	74012	13987	22587	79814	90500	994/0	48975	
	457	63203	74031	13288	22608	81707	90500	992/0	10860	49081
	478	41403	74011	14990	22506	77814	90500	990/0	10810	49086
	467	70506	66022	13288	42506	79x01	90500	992/9	48878	

RESUMEN DE LAS OBSERVACIONES SINOPTICAS PRINCIPALES
MES DE OCTUBRE DE 1958
Del 9 al 12

						Día 9					
00	486	20000	74019	12983	26500	75203	90500	990//	48883		
	457	———	———	———	———	———	———	———	———		
	478	———	———	———	———	———	———	———	———		
	467	51503	60019	15175	52500	72x19	90500	999//	47875		
06	486	20506	69019	13975	28500	73005	7224/	90501	992//	48474	
	457	01302	65009	14277	00900	75707	7174/	90501	99///		
	478	20000	72139	14781	23500	75715	90500	990//	10820	48479	
	467	41802	60039	14372	33560	72x15	90500	9999/	47572		
12	486	40506	70031	14473	19502	73309	90501	990/2	30022	47772	
	457	70000	73032	14281	25636	75213	90501	99000	10860	30024	48175
	478	70000	70929	15977	78500	75224	7441/	90501	990//	10821	30044 48377
	467	41802	64036	15772	22521	70x19	90500	99930	47270		
18	486	61808	74022	13585	39472	77723	90500	99000	48873		
	457	70508	74032	13286	38638	77824	90500	99200	10850	48879	
	478	30905	74011	15787	32500	77714	90500	990//	10820	48878	
	467	50907	68012	14286	22562	73x19	90500	99209	48672		
						Día 10					
00	486	73603	69039	14375	22528	73311	90500	99200	48775		
	457	21406	74011	13981	12670	75217	90500	9900/	10850	48681	
	478	30906	74011	15582	39500	75209	90500	992//	10921	48882	
	467	11803	60010	14675	12500	72x12	90500	999//	48876		
06	486	30506	68170	14372	39500	72810	90500	990//	47672		
	457	01401	70000	14277	00900	75707	90500	99///	48177		
	478	30910	64139	14781	39500	75718	90500	990//	10821	48281	
	467	40000	60139	14272	49500	70x08	90500	992//	47572		
12	486	73606	68179	13872	49532	72206	90500	99000	47370		
	457	21402	72030	14279	12603	73207	90500	990/0	10860	47975	
	478	60910	73039	15382	32526	75207	90500	99200	10921	48281	
	467	41802	63039	15075	22526	72x07	90500	99009	47670		
18	486	73606	74022	13282	42568	75721	90500	99222	48372		
	457	70906	74031	14288	58501	79707	90500	992/0	10860	48881	
	478	81010	74028	15382	58578	75712	7001/	90500	99200	10921	48482
	467	80907	70022	14081	62566	73x19	90500	99000	48475		
						Día 11					
00	486	53610	70018	13975	38506	70305	7004/	90501	990/0	48273	
	457	81207	70026	14275	885xx	73400	7223/	90501	99099	10860	48675
	478	71208	74012	15781	58570	73211	90500	9920/	10931	48381	
	467	83106	60628	14973	884xx	73x09	7321/	90502	99999	48272	
06	486	03606	69000	13072	00900	72816	90500	99///	47572		
	457	11402	72020	129x0	12600	70823	90501	990//	47775		
	478	40913	72018	14380	38520	75718	7032/	90500	9920/	10821	48180
	467	50000	60038	13572	42560	72x15	7213/	90502	9999/	47772	
12	486	70505	69039	13973	22538	72318	90500	99000	47471		
	457	51403	74031	13579	38508	72313	90501	993/0	10860	30022	47973
	478	70921	73032	15182	48428	75216	90500	99000	10922	30003	48280
	467	61801	56402	14773	/////	72x10	90500	99200	30013	47372	
18	486	73605	74012	12586	58508	77729	90500	990/0	48773		
	457	60706	73021	12986	48508	79720	90500	992/0	10860	48879	
	478	70000	68916	14077	48470	77717	7371/	90501	10820	48876	
	467	80000	60038	13582	52566	75x22	7024/	90502	99099	48273	
						Día 12					
00	486	83610	68139	12674	58572	73308	7144/	ONE	90502	99000	48673
	457	51106	71012	13282	48560	77217	90500	9920/	10860	48682	
	478	70000	72019	14181	78500	75202	90501	990//	10820	48874	
	467	80000	60619	13477	884xx	75x11	7071/	90502	99099	48476	
06	486	63603	69139	13475	69500	73709	90501	990//	47674		
	457	61401	69139	13275	/////	73717	7612/	90501	990//	48275	
	478	30803	72019	14281	38500	75212	90500	990//	10821	48180	
	467	———	———	———	———	———	———	———	———	———	
12	486	73603	69039	13676	56528	75209	7054/	90501	99000	30120	47674
	457	31202	71031	13579	11569	73213	90501	99200	10860	47973	
	478	30803	72019	14281	38500	75212	90500	990//	10821	48180	
	467	41802	54609	14777	32560	75x11	7034/	90500	9930/	30027	47772
18	486	61403	72252	12983	39532	77822	7001/	90501	99220	48275	
	457	70708	74031	12188	38506	79820	90501	992/0	10851	48879	
	478	40906	74021	14987	42500	77717	90500	992//	10921	48882	
	467	60510	68031	13687	/////	73x27	90501	/////	48876		

RESUMEN DE LAS OBSERVACIONES SINOPTICAS PRINCIPALES
MES DE OCTUBRE DE 1958

Del 13 al 16

Día 13

00	486	33606	69018	13576	32500	75217	7103/	90501	990//	48776	
	457	21403	71010	13581	22600	79213	90500	990//	10860	48681	
	478	30815	74012	15082	48500	75211	90500	992//	10821	48782	
	467	40907	60014	14781	32502	75015	90501	992/0	48881		
06	486	03608	69000	14275	00900	73402	90501	99///	47774		
	457	51603	68606	14977	58500	73400	7111/	90502	999//	48177	
	478	20915	73030	15181	22500	75708	90500	992//	10821	48281	
	467	41807	60258	14779	42500	75x06	90502	990//	48175		
12	486	33608	70030	14477	13531	75310	90501	99200	30010	47774	
	457	51603	71031	14979	58500	77210	90501	992//	10860	30011	47975
	478	41008	74021	15882	48500	75212	90500	992//	10931	48280	
	467	70000	63258	15775	78400	75x18	7152/	90502	992//	30015	48073
18	486	60503	69612	13277	48502	75615	7251/	90502	992/0	48974	
	457	20608	74012	13586	22500	79821	90501	992//	10850	48681	
	478	50903	74021	14787	52500	75718	90500	990//	10820	48878	
	467	40908	68021	13586	42500	77x23	90500	992//	48675		

Día 14

00	486	63606	69029	12775	62500	73205	7024/	90501	990//	48675	
	457	21203	71020	12981	22600	79207	90500	990//	10860	48681	
	478	50711	74011	14382	52500	75208	90500	990//	10822	48782	
	467	40908	60250	13679	49500	73x11	7001/	90501	999//	48779	
06	486	03606	69000	13573	00900	72403	90500	99///	47672		
	457	01502	70000	13577	00900	73703	7015/	90501	99///	48177	
	478	30915	73020	14181	32500	75712	90500	990//	10832	48177	
	467	30000	60028	14273	32500	73x01	7094/	90501	990//	48172	
12	486	23606	70030	13273	19503	72309	90500	990/0	30027	47471	
	457	21402	74030	13579	12606	72213	90501	992/0	10860	30001	47975
	478	50903	74031	14282	52500	75203	90500	990//	10820	48278	
	467	31806	66030	13977	32500	73x16	90501	993//	30096	48171	
18	486	61402	66631	11481	59460	75724	7341/	90502	9920/	48873	
	457	60503	73032	12586	58508	79717	90500	992/0	10860	48681	
	478	50906	74031	13386	42501	75718	90500	992/0	10820	48881	
	467	63603	68031	12186	32561	77x22	90500	99000	48473		

Día 15

00	486	73610	69029	11475	58508	73301	7025/	90501	990/0	48774	
	457	90506	66959	12973	9x0xx	73217	7442/	QNE	90501	990//	10860 48673
	478	40000	74132	12981	39520	73204	90500	9900/	10921	48881	
	467	61803	66028	11975	68400	75x05	74205	90501	990//	47870	
06	486	43606	69179	11973	49500	72811	90501	990//	47673		
	457	81402	66616	12572	885xx	72707	7872/	90502	99099	47572	
	478	01808	/////	12380	5952x	75717	90500	99109	10921	48172	
	467	81802	56959	12777	884xx	72x16	7494/	90502	99999	47672	
12	486	53606	69039	11771	22572	70313	90501	99028	30036	47370	
	457	60000	70032	11575	22670	73220	7103/	90501	9920/	10551	30241 47572
	478	70000	69018	13472	48534	72214	7085/	90501	99000	10821	30208 48070
	467	41806	60258	12373	12570	75x00	7211/	90502	9900/	30113	47772
18	486	51403	74022	10084	32539	75722	90500	99000	48572		
	457	73203	69179	10575	49530	73817	7232/	90502	9970/	10451	48273
	478	51806	44012	12086	32530	77720	90501	9940/	10931	48781	
	467	61806	68028	10988	42530	72x14	90502	9940/	48876		

Día 16

00	486	80506	68959	10976	895xx	73317	7201/	90502	99099	48675	
	457	82302	68039	10272	885xx	72400	7203/	90501	99099	10651	47972
	478	40000	69138	11976	39520	75212	7092/	90501	9900/	10822	48676
	467	53104	60139	10075	53500	75x26	90500	990//	48774		
06	486	73603	68139	11172	59420	72706	7126/	90502	9900/	47972	
	457	20000	78010	10272	28500	70706	90501	990//	47270		
	478	70000	71139	11976	59428	73710	7192/	90501	99000	10932	47876
	467	40000	60019	11372	48400	70x02	90501	999//	47572		
12	486	43605	68029	11973	12538	72215	90501	99000	30032	47471	
	457	50000	71031	11583	38530	72213	90501	9900/	10561	30143	47370
	478	71803	70019	13079	48578	77213	90501	99400	10922	30028	47975
	467	70333	56400	12973	52520	72x22	9940/	47368			
18	486	22406	75018	12587	22501	77710	7004/	90501	995/0	48873	
	457	72706	74031	11282	58566	75811	90501	99//0	10451	48275	
	478	61702	74012	13989	42526	79400	90501	99200	10921	48980	
	467	41803	70012	12590	32522	73x07	90500	99400	49072		

RESUMEN DE LAS OBSERVACIONES SINOPTICAS PRINCIPALES
MES DE OCTUBRE DE 1958
Del 17 al 20

Día 17

00	486	51403	72132	11581	33576	75308	90500	99000	48881	
	457	32303	72131	11977	23640	73207	90501	9900/	10657	48277
	478	70906	72179	13578	53420	75214	90501	9900/	10932	48878
	467	81404	58959	15677	894xx	75x17	708//	90500	99999	49177
06	486	40506	69139	12575	49500	73706	90500	990//	48275	
	457	02702	70009	12573	00900	72714	90501	99///	47773	
	478	70000	68179	14074	63420	73702	7471/	90501	9900/	10932 48773
	467	41404	60139	12975	39520	73x02	90502	9999/	47872	
12	486	43606	70027	13976	22530	73217	90500	9922/	47674	
	457	20000	73030	14975	12620	70224	90501	9900/	13651	47572
	478	50000	69019	15373	28530	70022	90501	9900/	10924	30047 47472
	467	21402	69019	14779	16506	75x15	90501	999/9	30008	47872
18	486	51806	75032	12589	32502	75722	90500	992/0	49075	
	457	43603	74031	13586	38560	79717	90500	9930/	10441	48675
	478	51403	74011	14685	48526	77716	90501	99020	10933	48672
	467	30503	68020	13586	22566	75x19	90500	99099	48679	

Día 18

00	486	83605	70139	15377	895xx	75327	7002/	90501	99199	48977
	457	70706	74022	15282	78500	75217	90500	990//	10441	48682
	478	70910	73032	16282	53428	75219	90500	99000	10943	48581
	467	80508	58139	15181	895xx	75x19	7002/	90500	99999	48781
06	486	83605	68179	15476	6942x	75805	7002/	90501	99009	47875
	457	01403	72000	14979	00900	75714	90500	99///	47975	
	478	81410	73022	15781	78518	75718	90500	99000	10943	48179
	467	31803	60018	15175	19560	73x16	7002/	90501	9999/	48274
12	486	33608	68019	15376	28536	75311	90501	99000	30000	47773
	457	71401	70031	14977	12606	75207	90500	992/0		
	478	51403	74011	15882	12526	75209	90500	99000	10933	48279
	467	21802	57400	16177	12566	75x18	90500	99099	47773	
18	486	31803	74011	13986	38505	77822	90500	993/0	48877	
	457	30706	74011	13588	12608	79824	90500	992/0	10351	48877
	478	60906	74031	16186	42506	77717	90500	992/0	10931	48782
	467	40513	68021	14286	32560	79x24	90500	9920/	48776	

Dia 19

00	486	50503	71031	14280	32530	77212	90500	9922/	48680	
	457	61407	73031	14281	48630	75213	90500	9920/	10551	48681
	478	40703	73021	16382	42500	75214	90500	992//	10822	48782
	467	50000	62012	15479	52500	73x18	90500	992//	48778	
06	486	83606	68010	13675	00900	73815	90500	99///	48274	
	457	01403	70000	14277	00900	75714	90500	99///	48177	
	478	20000	72020	15479	22500	73713	90500	990//	10922	48179
	467	20000	60010	14372	22500	72x14	90500	999//	47972	
12	486	23606	70030	14673	23500	73300	90500	990//	47572	
	457	31403	73030	12977	12630	72400	90500	9900/	10760	47772
	478	41406	72018	16181	42570	75207	7173/	90501	9930/	10931 4////
	467	11802	58400	15x79	13560	73x07	90500	9980/	47572	
18	486	51406	72152	13084	33562	72723	7001/	90500	99200	48773
	457	10506	74020	10890	11500	79727	90500	992//	10441	49079
	478	21408	74012	14288	22500	75723	90500	993//	10921	48881
	467	70906	60152	12684	78400	75x23	90500	999//	48975	

Día 20

00	486	71405	72032	12981	55570	75306	90500	9922/	48779	
	457	21402	71020	11281	12606	79210	90500	990/0	10860	48881
	478	41506	74030	14682	38521	75212	90500	99300	10922	48982
	467	50000	62012	13877	22530	75x21	90500	9900/	48477	
06	486	20503	69010	12774	28500	73808	90500	992//	48274	
	457	01402	71000	11275	00900	73813	90500	99///	48275	
	478	31406	73030	14181	22530	75709	90500	9900/	10931	48281
	467	———	———	———	———	———	———	———	———	———
12	486	20506	69030	12773	22500	73208	90500	990//	47672	
	457	11403	73030	11579	11500	72313	90500	990//	10860	47973
	478	31306	73030	14382	22561	75210	90500	99300	10921	48281
	467	21802	58400	14075	12560	73x18	90500	9909/	47269	
18	486	41410	74020	11987	42500	75715	90500	992//	48873	
	457	40403	74030	10288	38560	81727	90500	9930/	10560	49079
	478	61605	74032	12589	52560	77726	90500	9900/	10921	
	467	70502	64800	11782	73500	77x23	993//	48977		

RESUMEN DE LAS OBSERVACIONES SINOPTICAS PRINCIPALES
MES DE OCTUBRE DE 1958
Del 21 al 24

Día 21

00	486	41403	72012	12182	32506	77215	90500	994/0	48881	
	457	61402	72031	10282	28630	77214	90500	9900/	10860	48882
	478	71706	74139	13192	22422	75209	7051/	90501	99000	10922 48982
	467	30000	60019	12575	22560	73x10	7186/	90502	9999/	48376
06	486	63603	68139	11776	62400	73812	7064/	90501	992//	48376
	457	01402	72000	10879	00900	75400	90500	99//	47775	
	478	71709	72139	13779	43432	73708	7131/	90501	99000	10922 48279
	467	21802	60020	12273	22500	72208	90501	999//	47773	
12	486	70502	68279	13476	59422	75216	7044/	90501	99000	30019 47775
	457	20000	74039	12579	10709	72217	90500	99/00	10860	47972
	478	71010	70029	14682	32571	75219	90501	99000	10921	30018 48378
	467	11802	32409	12375	12500	73x20	90500	992//	30042	47772
18	486	80905	60959	13277	6942x	79718	7012/	90502	99289	48275
	457	60910	74031	11588	68600	79824	90500	994//	10850	48875
	478	61503	74022	14386	32576	77716	90500	99020	10921	48882
	467	21802	60620	12273	22500	72x08	90501	999//	47773	

Día 22

00	486	63606	69139	12675	48532	73204	7006/	90501	99140	47875
	457	71402	68032	12577	46618	75213	7145/	90501	99000	10860 48677
	478	70703	74032	14382	32538	75204	90500	99240	10921	48882
	467	50000	62002	13277	22566	73609	90500	99999	48577	
06	486	23603	68019	12773	25500	72715	90501	990//	47672	
	457	21402	70011	12577	12606	75704	90501	990/0	47977	
	478	81103	73032	13980	78628	73708	90500	99200	48379	
	467	21802	60021	13172	22500	72x13	90500	999//	47772	
12	486	33606	69030	12974	12525	75211	90501	99000	30005	47472
	457	31402	71030	12277	12679	75214	90501	99000	10860	4////
	478	41505	74011	14382	32520	75216	90500	9922/	/////	/////
	467	41802	60400	13877	22506	72x13	90500	993/0	47772	
18	486	51406	75012	12187	39568	77717	90500	99000	48873	
	457	20908	74011	12288	21500	79718	90500	992//	10850	48879
	478	40706	74030	13587	32560	77718	90500	9910/	10921	48782
	467	40508	65030	12786	43500	75x16	90500	993//	48877	

Día 23

00	486	50503	70132	12677	33539	75611	90500	99200	48778	
	457	51405	71031	11981	28630	75211	90500	990//	10860	48681
	478	40910	73139	14282	49502	77212	90500	992/0	10922	48782
	467	81801	60139	13375	5946x	75609	7043/	90501	99999	48875
06	486	13606	69019	12775	18500	73809	90500	992//	48073	
	457	11403	70010	12977	12600	75806	90500	990//	47977	
	478	71403	71259	14080	68420	75710	7031/	90501	9930/	10931 48279
	467	41801	60039	13173	42500	72x11	90301	990//	47773	
12	486	73605	71030	13576	58570	72313	90500	9922/	47673	
	457	31504	74030	12979	12630	72210	90500	9900/	10860	47975
	478	60906	73030	14782	42500	75214	90500	992//	10922	30003 48280
	467	41801	67030	14275	32560	73x16	90500	9920/	30004	47571
18	486	41803	74011	12586	38501	73819	90500	99310	48874	
	457	60906	73031	12286	48561	81713	90500	99200	10851	48879
	478	30906	74011	14086	22560	77718	90500	9920/	10921	48782
	467	60506	68032	12586	42562	73x21	90500	99390	48675	

Día 24

00	486	50506	72029	12379	32560	73212	90500	9922/	48979	
	457	21406	71010	12281	12601	75214	90500	990/0	10860	48681
	478	60910	73031	14282	58530	75212	90500	9920/	10931	48682
	467	60000	62022	13077	32562	73x11	90500	99999	48677
06	486	13606	70020	12173	15500	73810	90500	990//	48973	
	457	11503	70020	12275	11500	73710	90500	990//	47573	
	478	41008	72018	13581	48500	75714	7133/	90501	992//	10931 48280
	467	10801	64020	12572	12500	72411	90500	992//	47772	
12	486	43606	70030	12675	22561	73313	90500	99200	47572	
	457	11402	72020	11577	11500	72400	90500	990//	10860	
	478	40908	73012	14182	32560	75212	90501	9920/	10832	30013 48280
	467	30000	64024	13475	32500	72x17	90500	990//	47571	
18	486	31406	74020	11187	32500	73725	90500	990//	48875	
	457	20910	74030	10288	22600	75727	90500	992//	10850	49079
	478	70905	74032	12686	42530	79717	90500	9902/	10921	48780
	467	30510	70010	11488	22562	75x22	90500	99900	48775	

RESUMEN DE LAS OBSERVACIONES SINOPTICAS PRINCIPALES
MES DE OCTUBRE DE 1958
Del 25 al 28

						Día 25				
00	486	70510	72039	12279	78500	73315	90500	992//	48979	
	457	11408	74020	11281	12600	73217	90500	993//	10850	48681
	478	71003	72029	12980	48523	75210	90500	99000	10921	48678
	467	30000	62019	12573	22500	73708	90500	990//	43773	
06	486	23603	68010	11473	22500	73708	90500	990//	48073	
	457	01403	70000	10877	00900	75707	90500	99///	48177	
	478	61401	72039	13180	62500	75709	90500	99011	10932	48177
	467	10000	60020	10972	12500	72x28	90500	990//	43672	
12	486	33606	69030	12675	22570	73320	90500	9930/	47772	
	457	20000	70030	11575	12608	73213	90500	990/0	10860	47773
	478	61401	73031	13782	52521	75220	90500	99020	10943	48278
	467	21802	66400	13075	12562	72x23	90500	99999	43430	
18	486	71803	73039	11181	42560	75718	70021	90501	9900/	48774
	457	40203	74031	10288	12606	79720	90500	992/0	10850	48881
	478	61401	74022	12590	52529	77718	90500	99220	10933	49078
	467	40505	68031	10984	32560	93x23	90500	9940/	48673	
						Día 26				
00	486	61806	72138	11481	29506	73311	7055/	90501	990/0	48680
	457	62202	71139	10881	43660	75213	90500	9930/	10860	48681
	478	61702	74031	13082	42538	75215	90500	99020	10932	49081
	467	30000	60138	11875	89500	75x14	7184/	90501	990//	43776
06	486	73603	68029	11975	43525	75808	7094/	90501	99800	48275
	457	80000	71139	11279	63630	73713	7005/	90500	9900/	48179
	478	61701	72022	13081	52526	75710	90500	99000	10923	48278
	467	70000	60139	12273	29512	73x10	90500	99999	47773	
12	486	53602	68022	13175	39560	73218	7056/	90501	9900/	30019 47773
	457	20000	73019	12277	11501	72214	90500	990/0	10750	47770
	478	61701	73012	13782	52521	77216	90500	99000	10923	48278
	467	———	———	———	———	———	———	———	———	———
18	486	51406	74019	11885	42601	75726	7125/	90501	990/0	48674
	457	43603	72030	11586	48600	81717	90500	993//	10651	48879
	478	61806	74032	13985	48520	77715	90500	9940/	10923	49082
	467	70000	60802	11886	63560	77x24	7001/	90500	43875	
						Día 27				
00	486	31810	74021	12982	22501	75211	95501	994/0	48681	
	457	71408	66959	13775	79500	75220	7001/	90501	990//	10651
	478	31806	73012	14682	22521	75213	90500	99400	10923	48982
	467	81801	60039	14279	854xx	75x24	7006/	90500	48879	
06	486	82306	74022	13181	52578	75609	90500	99000	48281	
	457	80000	68039	15275	885xx	75803	7214x	90501	99299	43573
	478	71405	71032	14780	52536	75706	90500	99400	10923	48280
	467	80000	60032	12520	73x05	90500	9990/	47973		
12	486	43603	69012	15175	42500	73219	90500	993//	30012	48274
	457	70000	72012	14939	12630	73220	90501	992//	10860	30021 47975
	478	31203	73019	16580	22560	73218	90500	9900/	10922	48074
	467	30000	60409	16179	12526	73419	90500	99000	47872	
18	486	41810	75021	14286	48500	73721	90500	993//	48875	
	457	33605	74010	13286	22636	77720	90500	99000	13660	48679
	478	31808	74011	15087	32500	75723	90500	994//	10922	
	467	41803	66034	13890	31570	70413	90500	9940/	49077	
						Día 28				
00	486	11802	74010	14781	11500	73207	90500	992//	48676	
	457	72302	71031	14281	48660	75213	90500	9900/	10560	48481
	478	21502	72139	16182	29400	77212	90500	990//	10931	
	467	11801	62010	15375	00960	72x18	90500	99/0/	49075	
06	486	03603	68000	15572	00900	72707	90500	99///	48272	
	457	42301	69010	14677	48500	75703	90500	992//	10760	48177
	478	30000	70139	16175	39500	73709	90500	990//	10921	48275
	467	20000	60139	15370	19560	70x09	90500	9900/	47670	
12	486	33604	68030	16172	22520	72216	90501	9930/	47370	
	457	12002	70010	14975	12600	73207	90500	990//	10660	47773
	478	40000	70029	16975	48500	73211	90500	990//	10931	47574
	467	21806	58409	16773	12560	72x15	90500	9999/	47369	
18	486	41806	74021	15085	48500	77820	90500	990//	48772	
	457	10502	74020	13588	11500	77728	90500	992//	10860	48881
	478	51402	74021	15889	42520	77720	90500	9920/	10921	49075
	467	20504	68012	14276	22500	77x27	90500	999//	48773	

RESUMEN DE LAS OBSERVACIONES SINOPTICAS PRINCIPALES
MES DE OCTUBRE DE 1958
Del 29 al 31

						Día 29				
00	486	10903	70010	15179	11500	77112	90500	992//	48679	
	457	21302	72011	14982	22600	77214	90500	992//	10860	48882
	478	21402	73020	16782	22500	75216	90500	990//	10921	48978
	467	60000	60030	15476	72500	77418	90500	991//	47870	
06	486	20506	69030	15074	28500	73812	90500	990//	48274	
	457	11802	70020	14277	12500	75314	90500	992//	48177	
	478	61402	70030	16175	52520	73714	90500	9900/	10921	48175
	467	41801	60020	15373	22520	73412	90500	9999/	48074	
12	486	43603	70030	16674	28502	73317	90500	990/0	47672	
	457	30000	73030	15977	12506	72220	90500	990/0	10760	47775
	478	50000	71012	17179	42530	75220	90500	9930/	10931	48274
	467	———	———	———	———	———	———	———	———	———
18	486	51806	74030	15386	42501	73722	90500	992/0	48874	
	457	60906	74032	14985	38668	79720	90500	99200	10860	48877
	478	60908	74031	17387	22501	75710	90500	990/0	10922	48878
	467	30505	70020	14986	22526	72x15	90500	99000		
						Día 30				
00	486	21406	74011	15982	22600	75208	90500	993//	48881	
	457	31203	72011	15981	22606	75213	90500	992/0	10860	48681
	478	30910	74021	16682	21501	65204	90500	992/0	48882	
	467	40000	60012	16679	22511	73x24	90500	99900	48779	
06	486	20506	69030	15074	28500	73812	90500	990//	48274	
	457	11802	70020	14277	12500	75314	90500	992//	48177	
	478	61402	70030	16175	52500	73714	90500	9900/	10921	48175
	467	41801	60020	15373	22520	73412	90500	9999/	48074	
12	486	43603	70030	16674	28502	73317	90500	990/0	47672	
	457	30000	73030	15977	12506	72220	90500	990/0	10760	47775
	478	50000	71012	17179	42530	75220	90500	9930/	10931	48274
	467	———	———	———	———	———	———	———	———	———
18	486	31410	74010	17686	32500	73723	90500	992//	48774	
	457	20910	74010	16686	21500	77830	90500	992//	10850	48879
	478	40905	80012	18989	32506	75714	90500	992/2	10920	48981
	467	50910	68021	17288	82561	73x26	90500	95309	48876	
						Día 31				
00	486	30903	70020	17478	38600	73312	90500	990//	48878	
	457	30908	73030	17681	11506	75217	90500	992/0	10850	48681
	478	20914	74020	16982	21500	75402	90502	992//	10921	48883
	467	60903	60022	18079	55560	75x13	90500	9999/	48879	
06	486	03606	68000	17573	00900	72401	90500	99///	48373	
	457	———	———	———	———	———	———	———	———	
	478	40911	73030	16682	36506	75400	90500	992/0	10922	48381
	467	21801	60010	17472	12502	72x02	90500	992x0	47972	
12	486	63610	70031	18274	48530	73312	90500	9900/	47472	
	457	21501	70030	19077	11530	73227	90500	9920/	10860	47725
	478	31410	74020	18182	33500	75220	90500	993//	10921	48281
	467	41802	58400	18975	22561	72x20	90500	99009	47569	
18	486	31410	74010	17686	32500	73723	90500	992//	48774	
	457	20910	74010	16686	21500	77830	90500	992//	10850	48879
	478	40905	80012	18989	32506	75714	90500	992/2	10920	48981
	467	50910	68021	17288	32561	73x26	90500	95309	48876	

mjj.

SERVICIO METEOROLOGICO NACIONAL
OBSERVACIONES DE VIENTOS EN ALTURA CON GLOBO PILOTO
MES DE OCTUBRE DE 1958

Día 1
485 00480 0416 20415 0315 PERDIDO EN NUBES BAJAS.
485 06400 0212 20515 0613 40713 0813 60913 0913 80913 CONFUNDIDO CON LAS ESTRELLAS.
485 12481 0113 20417 0626 40722 0821 60720 0724 80724 0727 99991 00725 20827 PERDIDO EN NUBES MEDIAS.
485 18471 0310 20906 1311 40910 PIRA

Día 2
485 00481 0316 20635 0812 40912 61510 PERDIDO EN NUBES BAJAS
485 06481 0215 20723 0923 40926 PERDIDO EN NUBES BAJAS
485 12481 0415 20519 0824 40925 0928 60932 0935 80943 0935 99991 00937 20845 PERDIDO EN NUBES MEDIAS
485 18481 PICO

Día 3
485 00481 PICO
485 06481 0212 20615 PERDIDO EN NUBES BAJAS
485 12411 0312 20615 0820 40922 0919 60916 0915 80813 99991 01315 21418 41619 61721 81516 99992 01217 31116 - 51010 PERDIDO EN LA DISTANCIA
485 18471 1209 21011 0912 40915 1014 60912 0915 81013 PERDIDO EN NUBES BAJAS

Día 4
485 00410 PILO
485 00480 PILO
485 12481 0813 21017 1113 41110 1112 61014 PERDIDO EN NUBES BAJAS
485 18431 1409 21411 1410 41309 1309 61409 1410 81609 1709 99991 01709 21803 PERDIDO EN NUBES BAJAS.

Día 5
485 00431 1209 21211 1209 41008 PERDIDO EN NUBES BAJAS
485 06411 1107 21312 1415 PERDIDO EN NUBES BAJAS
485 12481 0907 21110 PIRA
485 18431 1610 21406 PERDIDO EN NUBES BAJAS

Día 6
485 00481 1306 21305 1305 41504 1603 61504 1505 81808 PERDIDO EN NUBES
485 06431 1406 21413 1510 41611 1708 61707 PERDIDO EN NUBES
485 12441 1612 21715 1718 41519 1417 61816 1820 81822 2129 99991 02117 22007 41914 62016 PERDIDO EN NUBES
485 18441 1822 21819 1720 41719 1817 61812 1923 82024 2123 99991 01915 PERDIDO EN NUBES

Día 7
485 00441 2112 22112 2212 PERDIDO EN NUBES BAJAS
485 06480 PILO
485 12481 PILO
485 18441 1806 21805 1706 41706 1805 61705 1705 81705 1706 99991 01706 21704 PERDIDO EN NUBES

Día 8
485 00441 1712 21814 1814 41813 1812 62112 2111 PERDIDO EN NUBES
485 06441 1806 21708 1515 41516 1615 61608 1802 80801 1503 99991 01407 21608 42308 61710 PERDIDO EN NUBES BAJAS
485 12400 2405 21812 1613 41513 1507 61103 0604 81007 1210 99991 01209 21308 41407 EXPLOSION
485 18441 1105 21309 1508 41107 1207 61405 1203 81314 1306 99991 01407 PERDIDDO EN LAS NUBES

Día 9
485 00430 1605 21505 1506 PERDIDO EN NUBES BAJAS
485 06481 0409 20708 0710 40810 0710 60611 0613 PERDIDO EN NUBES
485 12481 0607 20707 0807 40909 0909 EXPLOSION
485 18441 1407 21208 1008 41009 0812 60612 0515 80517 0516 99991 00514 10409 PERDIDO EN NUBES MEDIAS.

mjj.

SERVICIO METEOROLOGICO NACIONAL
OBSERVACIONES DE VIENTOS EN ALTURA CON GLOBO PILOTO
MES DE OCTUBRE DE 1958

Día 10
485 00471 0305 21110 1111 40915 0818 60715 80818 0714 CONFUNDIDO CON LAS ESTRELLAS.
485 06481 0211 20512 0812 40915 1013 60812 0711 80713 0713 99991 00809 20813 PERDIDO POR EXTINSION DE LA LUZ.
485 12400 0112 20412 0611 40811 0913 60913 1012 81115 1319 99991 01421 21318 PERDIDO EN NUBES MEDIAS
485 18471 3605 20406 0612 40615 0616 PERDIDO EN NUBES BAJAS

Día 11
485 00481 3517 20319 0415 40620 60621 0722 80522 99991 00818 20716 40511 PERDIDO EN NUBES.
485 06481 0213 20514 0814 40813 0916 61016 1318 81221 1224 CONFUNDIDO CON LAS ESTRELLAS.
485 12471 0411 20821 0822 40715 0715 60929 1024 81025 0925 99991 00926 10940 PERDIDO EN NUBES MEDIAS
485 18400 0401 20801 0903 41103 PERDIDO EN NUBES BAJAS

Día 12
485 00481 PICO
485 06480 PICO
485 12481 0410 20916 1115 41117 1117 61118 1119 PERDIDO EN NUBES
485 18431 1310 20805 0711 40815 0818 60818 1717 80920 0918 99991 00914 20920 PERDIDO EN NUBES

Día 13
485 00481 0318 20615 0617 40718 0618 60621 0521 80518 0618 99991 00613 PERDIDO POR EXTINSION DE LA LUZ
485 06481 3316 20115 3516 40618 0825 61023 1125 81117 1210 99991 01211 21011 CONFUNDIDO CON ESTRELLAS
485 12481 0113 20515 0818 40917 0816 60718 0720 80818 0918 99991 00818 20720 40718 60721 PERDIDO EN DISTANCIA
485 18400 1007 20817 0623 PERDIDO EN NUBES BAJAS

Día 14
485 00481 0608 20911 0812 40917 PERDIDO EN NUBES BAJAS
485 06481 0710 20812 0814 41014 1110 61111 0912 81013 1115 CONFUNDIDO CON LAS ESTRELLAS
485 12481 0412 20615 0615 40713 0712 60712 0812 80811 0710 99991 00608 20506 40410 60206 73604 PERDIDO EN BRUMA
485 18421 0912 20812 0605 40407 0606 60908 PERDIDO EN NUBES

Día 15
485 00481 0608 20908 0907 40909 0712 60812 0710 80805 0805 PERDIDO POR INTERPOSICION DE NUBES
485 06481 PILO
485 12481 PILO
485 18441 1607 21710 1813 41815 1816 61817 1817 81916 2017 99991 02115 22112 INTERPOSICION DE NUBES BAJAS

Día 16
485 00441 PIRA
485 06400 1706 21605 2007 42107 2108 62107 2007 82308 2309 EXTINSION DE LA LUZ
485 12480 2704 22109 1720 41721 1720 61824 1725 81824 1923 99991 01922 11825 PERDIDO EN NUBES
485 18441 1914 21915 1815 41917 2016 62015 2014 82015 PERDIDO EN NUBES

Día 17
485 00400 1408 21512 1613 41806 2107 62106 2108 81815 1815 99991 01916 11919 PERDIDO EN NUBES
485 06481 0310 20610 PERDIDO EN NUBES BAJAS
485 12481 0110 20705 1109 41310 1410 61408 1510 PERDIDO EN NUBES
485 18441 1107 21006 21006 0903 41203 PERDIDO EN NUBES BAJAS

Día 18
485 00481 0318 20420 0620 40715 0818 61716 PERDIDO EN NUBES BAJAS

mjj.

SERVICIO METEOROLOGICO NACIONAL
OBSERVACIONES DE VIENTOS EN ALTURA CON GLOBO PILOTO
MES DE OCTUBRE DE 1958

485 06400 0304 20907 1013 41115 1213 61117 1018 81016 0913
99991 01107 21506 INTERPOSICION DE NUBES BAJAS
485 12410 0403 20706 1009 41205 1017 60813 1013 81113 0912
99991 00610 20607 40706 60405 80212 99992 00217 30415
50124 60124 PERDIDO EN DISTANCIA
485 18441 1512 21310 1008 40708 0610 60712 1016 81016 1011
99991 01113 20908 40708 63608 PERDIDO EN AIRE TURBIO

Día 19
485 00431 1207 21106 PERDIDO EN NUBES BAJAS
485 06400 0206 21010 1105 41308 1006 60809 0909 80910 0912
99991 00910 CONFUNDIDO CON LAS ESTRELLAS
485 12481 1007 21212 1313 41312 1312 61210 1110 81009 1009
99991 00710 20610 40610 60409 80313 99992 00614 30713
50517 99993 00425 50435 PERDIDO EN DISTANCIA
485 18441 1414 21412 1411 41311 1411 61409 1507 PERDIDO EN
NUBES

Día 20
485 00451 1226 21125 1125 40905 1003 60803 0902 80901 0101
99991 00301 20203 40401 INTERPOSICION DE NUBES
485 06400 1211 21609 1907 41603 PERDIDO EN NUBES BAJAS
485 12481 1113 21216 1312 41310 1409 61312 1109 81209 1310
99991 01310 PERDIDO EN CALIMA EN LA ATMOSFERA
485 18421 1512 21513 1518 41516 PERDIDO EN NUBES

Día 21
485 00431 1509 21513 1512 41711 PERDIDO EN NUBES BAJAS
485 06481 1206 21412 1414 41418 51519 PIRA
485 12481 0910 21115 1107 PERDIDO EN NUBES BAJAS
485 18441 PIRA

Día 22
485 00400 1505 21505 1507 PERDIDO EN NUBES BAJAS
485 06431 0910 21211 1315 41314 1212 61209 1113 PERDIDO EN
NUBES
485 12400 0910 21110 1218 41214 1312 61212 1211 81210 1007
99991 00609 20507 40901 62410 82219 99992 02014 32002
52707 99993 02912 52505 ABANDONADO
485 18441 1212 21114 1112 41112 1113 61013 1112 81108 1110
99991 01010 20910 40912 PERDIDO EN NUBES

Día 23
485 00481 0909 21111 1414 41015 1014 60911 0909 80909 PER-
DIDO EN NUBES BAJAS
485 06481 0610 20713 0713 40509 0814 60612 0510 80511 0612
99991 00712 20719 PERDIDO POR REFLEJOS LUNARES
485 12411 0310 20812 0914 40813 0911 PERDIDO EN NUBES BAJAS
485 18441 1407 20806 0709 40610 0611 60612 0712 80710 PERDI
DO EN NUBES BAJAS

Día 24
485 00481 0706 20907 0913 40913 PERDIDO EN NUBES BAJAS
485 06481 0710 20916 1011 41211 1410 61710 1815 PERDIDO EN
NUBES
485 12481 0211 20813 0814 40712 0713 PERDIDO EN NUBES BAJAS
485 18431 1508 21305 PERDIDO EN NUBES

Día 25
485 00481 0710 20911 1012 41013 0913 PERDIDO EN NUBES BAJAS
485 06411 0806 21208 1209 41208 1310 61213 1214 81314 EXTIN
SION DE LA LUZ
485 12481 0905 21506 1509 41510 1310 61310 1311 81417 1509
99991 01406 21607 EXPLOSION
485 18441 PIRA

Día 26
485 00441 1810 21810 1713 41710 PERDIDO EN NUBES BAJAS
485 06400 2908 22807 2807 42806 2806 PERDIDO EN NUBES BAJAS
485 12400 0111 20413 0710 40812 0812 60813 1111 81114 1219
PERDIDO EN NUBES MEDIAS
485 18441 1709 21714 1711 41810 1912 61809 1807 82206 2106
99991 02207 22209 42109 62008 82112 99992 02413 DISTANCIA

mjj.

SERVICIO METEOROLOGICO NACIONAL
OBSERVACIONES DE VIENTOS EN ALTURA CON GLOBO PILOTO
MES DE OCTUBRE DE 1958

Día 27

485 00441 1811 21814 1813 41913 PERDIDO EN NUBES BAJAS
485 06441 1816 21912 1813 PERDIDO EN NUBES BAJAS
485 12441 1412 21413 1311 41410 1510 61513 1615 81720 1619
99991 01820 21613 EXPLOSION
485 18441 1808 21812 1815 41915 1916 61818 2019 81922 1927
99991 02116 PERDIDO EN NUBES

Día 28

485 00441 1810 21710 1508 41508 1508 PERDIDO EN NUBES
485 06481 3606 20604 1303 41003 0710 60713 0713 80710 0713
99991 00918 20923 40828 CONFUNDIDO CON ESTRELLAS
485 12471 3608 21111 1318 41319 1315 61412 1510 81510 1409
99991 01706 22403 42704 62307 82806 99992 02704 52406
PERDIDO EN NUBES
485 18441 1611 21512 1310 41109 1119 61310 1209 81211 1212
99991 01309 21309 PERDIDO EN NUBES

Día 29

485 00411 1206 21206 0906 PERDIDO EN NUBES BAJAS
485 06420 0907 21006 1012 41010 0913 60910 0910 80910 0910
99991 00909 PERDIDO EN NUBES
485 12400 0504 20703 1004 41008 1009 61012 1013 81013 0911
99991 00911 21209 40706 60202 81702 99992 00603 50106
PERDIDO EN DISTANCIA
485 18431 1305 20408 0410 40309 0706 60508 0508 PERDIDO EN
NUBES

Día 30

485 00481 1112 21015 1014 40914 0914 60913 0913 80912 PER-
DIDO EN NUBES
485 06400 PILO
485 12480 0412 20813 0914 40813 0713 60813 0912 PERDIDO EN
NUBES
485 18431 1310 21006 0705 40806 1006 61010 1110 81110 1011
99991 00813 20812 PERDIDO EN NUBES

Día 31

485 00441 1010 21110 1115 40916 0816 60911 0915 80916 0916
99991 00917 PERDIDO EN NUBES
485 06400 0309 20610 1010 41109 1209 61208 1308 81503 1403
99991 01402 CONFUNDIDO CON LAS ESTRELLAS
485 12481 0712 20912 0916 40815 0813 60812 1013 81113 1215
99991 01013 20607 40609 60807 80804 99992 00310 53610
99993 03317 53622 PERDIDO EN DISTANCIA
485 18441 1407 21206 0905 40506 0607 60709 0810 PERDIDO EN
NUBES BAJAS.

mjj.

SITUACION SINOPTICA DURANTE EL MES DE OCTUBRE DE 1958

El mes de Octubre, penúltimo mes de la presente temporada ciclónica, se nos ha presentado relativamente menos activo que los meses anteriores en cuanto a la formacion de fenómenos atmosféricos.

Este mes se presentó bastante activo en sus comienzos, con abundantes precipitaciones; éstas fueron abundantes en toda el área del Caribe, debido a una fuerte inestabilidad atmosférica producida por diversos fenómenos que afectaron el área a fines del mes de Septiembre. El 1ro. de Octubre fué localizada una moderada Onda del Este, en las vecindades de la isla de San Martín, moviéndose hacia el Oeste, a unas 15 millas por hora. Esta Onda estaba ocasionando aguaceros y tronadas aisladas, con preferencia sobre las áreas de tierra; fué localizada un poco más activa sobre la porción occidental de la isla de Puerto Rico, el dia 2, a las 0600Z; a las 1200Z se localizó sobre el Canal de la Mona, y alcanzó la porción Oriental de la República Dominicana a las 1800Z del mismo dia, y el meridiano de Ciudad Trujillo, entre las 2000Z y las 2100Z, ocasionando a su paso aguaceros de una intensidad moderada, así como aisladas tronadas. El dia 3, a las 0600Z, fué localizada en las vecindades de Puerto Príncipe, continuando su movimiento de traslación hacia el Oeste, localizándose a las 1200Z sobre la porción Oriental de la isla de Cuba, mientras continuaba su movimiento, aunque más lentamente sobre el territorio cubano.

El tiempo sobre el Caribe Central continuaba bastante inestable; debido a esto se formó, a unas 200 millas al sur de Ciudad Trujillo, una débil depresión tropical, determinándose en ella una débil circulación cerrada. El dia 3, a las 1800Z, su circulación de hizo un poco más organizada, al tiempo que se movía hacia el Oeste-Noroeste; sin embargo, se desvaneció, transformándose en una zona chubasquera, continuando su movimiento hacia el Oeste y manteniendo el tiempo bastante inestable en toda el área del Caribe, donde continuaban registrándose moderados aguaceros y tronadas aisladas. Mientras tanto, la Onda del Este que había sido localizada sobre la porción Oriental de la isla de Cuba se estacionó en su porción Central, incrementando su actividad por la influencia de la zona chubasquera que se había originado al sur de Ciudad Trujillo, al desorganizarse el sistema depresionario; esta área de inestabilidad atmosférica se hizo más activa, trayendo como consecuencia una disminución de la presión, más baja de lo normal, especialmente sobre la porción Central y Occidental de la isla

de Cuba. La presión atmosférica continuó descendiendo en esa área, más luego, estaciones meteorológicas reportaban vientos de superficie en ráfagas de unas 35 millas por hora, durante los aguaceros. Esta fuerte inestabilidad se fué acentuando cada vez más, y el dia 4, a las 1200Z, fué localizada una débil depresión tropical en las vecindades de la latirud 17.0°N y longitud 80.0°W. Esta depresión se fué paulatinamente intensificando sobre dicha área, y el dia 5, a las 0600Z, su circulación se hizo más organizada; a las 1200Z comenzó un movimiento hacia el Norte, localizándose en las vecindades 21.0°N y 81.0°W, un poco más intensa, provocando fuertes lluvias y tronadas sobre la porción Sur de la isla de Cuba. Vientos en ráfagas de 40 KPH se dejaron sentir en todo el litoral Sur de la isla de Cuba. Esta depresión, convertida ya en tormenta tropical, la cual fué llamada JANICE, continuó un movimiento hacia el Noreste, desorganizándose un poco al atravezar el territorio cubano, localizándose su centro a las 1200Z, a unas 180 millas al Sudeste de Miami. Esta tormenta nuevamente se intensificó al salir mas afuera, y sus vientos alcanzaron velocidades de 60 millas por hora. Navegaciones en las vecindades reportaban fuertes lluvias con vientos en ráfagas de 45 KPH, mientras la vaguada asociada a JANICE continuaba causando precipitaciones en la porción Central de Cuba. Mientras esto sucedía en la porción occidental del Caribe, en las porciones Central y Oriental, el tiempo se mantenía bajo los efectos de una cuña anticiclónica, la cual mantenía un tiempo relativamente bueno sobre toda el área.

El dia 8, a las 0600Z, el centro de la tormenta JANICE fué localizado en las vecindades de la latitud 30.0°N y longitud 74.0°W, continuando un movimiento hacia el Norte; este movimiento lo alejaba cada vez más de las costas de los Estados Unidos; más luego esta tormenta perdía todas sus características al moverse hacia latitudes mayores. El dia 9, a las 1200Z, fué localizada una Onda con una franja de nubosidad que abarcaba una extensión de unas 300 millas al Este del eje de la Onda; se movió hacia el Oeste con movimiento de traslación de unas 10 millas por hora, provocando fuertes aguaceros y tronadas. El dia 10 fué localizada en las vecindades de la porción Occidental de la isla de Puerto Rico un poco débil, y a las 1800Z fué localizada en las vecindades de Ciudad Trujillo, donde permaneció algo estacionaria, provocando aguaceros sobre el interior de la República. El dia 11, a las 0600Z, fué localizada en las vecindades de Puerto Príncipe, ocasionando algunos aguaceros y tronadas aisladas. Entre los dias del 12 al 15, una serie de difusas ondas provocaron algunos aguaceros y tronadas. La más activa de estas Ondas fué localizada en las vecindades de la isla de Puerto Rico, moviéndose al Oeste a 10 KPH, localizándose el dia 15,

a las 1200Z, al través del Canal de la Mona. Su efecto se unió a un débil sistema frontal que se estacionó a unas 75 millas al Norte de Puerto Plata. Esta Onda se debilitó, desapareciendo su efecto por completo el dia 16. El sistema frontal se mantenía estacionario, originándose una débil ondulación, la cual se intensificó originando una débil baja presión, la cual comenzó a moverse a lo largo del sistema frontal. Esta baja presión provocó una vaguada que atravezava la isla, ocasionando aguaceros dispersos y tronadas aisladas sobre la porción Oriental, manteniéndose estacionada por espacio de 48 horas sobre la República, debido al movimiento al Norte de la baja presión en sistema frontal, desapareciendo su porción Sur que nos afectaba el dia 8, a las 1200Z.

Del 18 al 20, el tiempo se encontraba influenciado por una débil inestabilidad atmosférica, la cual era ayudada por una gran humedad que estaba concentrada en las capas inferiores. Estos factores eran amortiguados por una cuña anticiclónica que cubría toda la porción Central y Oriental del Caribe. La inestabilidad, sin embargo, se hizo más aguda el dia 21, permaneciendo nublado con lluvias intermitentes y moderadas descargas eléctricas, mientras el Caribe Occidental se encontraba bastante activo debido a un débil sistema frontal que unido a una zona de convergencia sobre la porción Central y Oriental de Cuba, originaba precipitaciones y tronadas. Del dia 22 al 25, el tiempo continuó influenciado por una ligera inestabilidad atmosférica, la cual provocaba aguaceros y tronadas aisladas. El dia 26, dicha inestabilidad se acentuó debido al cruce sobre nuestra isla de una débil vaguada que se desprendía de un sistema frontal en el Atlántico Norte. Estos factores daban lugar a fuertes formaciones nubosas, las cuales alcanzaban y sobrepasaban los 35000 piés. Este tiempo continuó afectando el Caribe hasta el dia 27; de este dia en adelante el tiempo fué mejorando. Los dias 28, 29, 30 y 31, el tiempo se mantuvo relativamente bueno con muy aislados aguaceros, debidos más bien, a factores locales, ya que toda el área se mantenía bajo los efectos de una masa de aire estable.

dard.-

Sección de Predicciones.

REPUBLICA DOMINICANA

Dominican Republic

SERVICIO METEOROLOGICO NACIONAL

BOLETIN MENSUAL CLIMATOLOGICO

NOVIEMBRE 1958

PUBLICADO POR LA OFICINA CENTRAL
DEL SERVICIO METEOROLOGICO NACIONAL
CIUDAD TRUJILLO, D.N.,

REPUBLICA DOMINICANA

S E R V I C I O M E T E O R O L O G I C O N A C I O N A L

I N D I C E

Informe del Tiempo correspondiente al mes 1

Datos Climatológicos de la República Dominicana 2

Gráfico del Tiempo en Ciudad Trujillo 8

Gráfico de Temperaturas y Lluvias en estaciones seleccionadas. 9

Observaciones Sinópticas principales. 10

Observaciones de Vientos en altura con Globo Piloto . . .18

Situación Sinóptica del mes 22

Sección de Climatología.

mjj.

REPUBLICA DOMINICANA

SERVICIO METEOROLOGICO NACIONAL

INFORME DEL TIEMPO CORRESPONDIENTE AL MES DE NOVIEMBRE DE 1958

PRESIONES: Los promedios mensuales han sido los siguientes: Ciudad Trujillo, 761.1 mm., 0.9 mm. sobre la normal. San Cristóbal, 762.1 mm., 2.7 mm. sobre la normal. Puerto Plata, 761.4 mm., 1.1mm. sobre la normal. Cabo Engaño, 762.1 mm., 2.2 mm. por encima de la normal, y Sabana de la Mar, 761.7 mm.

TEMPERATURAS: Durante este mes, la temperatura se comportó más o menos normal en las regiones Sureste, Noreste, Suroeste, Noroeste y Oeste; mientras que en la región Norte hubo un aumento de temperatura, en relación a su normal. Las temperaturas extremas registradas en todo el País fueron las siguientes: 39.0°C, la máxima, el dia 3, en Bánica, y 2.2°C, la mínima, el dia 6, en Valle Nuevo.

LLUVIAS: Las precipitaciones estuvieron, durante este mes, relativamente escasas, presentándose, en todas las regiones del País, un déficit de precipitación pluvial en relación con sus normales. La mayor caída en 24 horas ocurrió en el Batey Caraballo del Ing. Monte Llano de Puerto Plata, siendo de 150.4 mm, registrada el dia 14. La mayor caída durante todo el mes se registró en Puerto Plata, siendo de 293.2 mm, en 9 dias de lluvia.

HUMEDAD RELATIVA: Los promedios diarios más altos registrados en Ciudad Trujillo fueron de 95.2% y 78.1%; el promedio mensual fué de 86.1%. En San Cristóbal, 94.0%, la más alta, 69.0%, la más baja, y 80.3% como promedio mensual. En Puerto Plata los promedios diarios fueron los siguientes: 94.2%, el más alto, 79.4%, el más bajo, y 86.4% como promedio mensual. En Cabo Engaño, 86.9%, el más alto, 73.6%, el más bajo, y 81.0% como promedio mensual. En Sabana de la Mar se registraron los siguientes promedios diarios: 93.5%, el más alto, 75.5%, el más bajo, y 85.5%, como promedio mensual. En Dajabón, 86.5%, el más alto, 68.7%, el más bajo, y 76.3%, como promedio mensual. En Moca , los promedios diarios fueron los siguientes: 85.5%, el más alto, 67.0%, el más bajo, y 75.9%, el promedio mensual.

VIENTOS: En Ciudad Trujillo se registró un promedio mensual de velocidad de 12.8 KPH. Las frecuencias de direcciones fueron las siguientes: del Norte, 63.3%, del Noreste, 26.7% y del Sureste 10.0%. La mayor velocidad del viento se registró el dia 12, con 48 KPH, del Noreste. En San Cristóbal, los vientos predominaron del Norte, con una velocidad máxima de 48 KPH, del Norte, registrada el dia 11. En Puerto Plata predominaron los del Sureste, con una velocidad máxima de 26 KPH, del Sureste, ocurrida el dia 23. En Cabo Engaño predominaron los vientos del Este, con una velocidad máxima de 26 KPH, del Este, registrada el dia 15. En Sabana de la Mar predominaron los vientos del Sureste, con una velocidad máxima de 36 KPH, del Este, registrada el dia 15.

INSOLACION: En Ciudad Trujillo se registraron 152 horas y 50 minutos de sol. La mayor insolación ocurrió el dia 9, siendo de 8 horas y 46 minutos. En San Cristóbal se registraron durante el mes, un total de 274 horas y 35 minutos. L a mayor insolación ocurrió el dia 2, con 9 horas y 15 minutos. En Dajabón se registró un total de 226 horas 20 minutos de sol. L a mayor insolación ocurrió el dia 10, con 9 horas y 45 minutos.

NUBOSIDAD: La nubosidad, durante este mes, estuvo muy escasa en casi todo el País. En Ciudad Trujillo se registraron 2 dias claros, 23 seminublados y 5 dias nublados. En San Cristóbal hubieron 2 dias claros, 14 seminublados y 14 nublados. En Cabo Engaño, Ningún dia claro, 14 seminublados y 16 nublados. En Puerto Plata, 9 dias claros, 16 seminublados y 5 dias nublados.

JUAN BAUTISTA CAMBIASO V.,
Director General
Servicio Meteorológico Nacional.

CIUDAD TRUJILLO, D.N.
Noviembre de 1958.-

dard.-

REPUBLICA DOMINICANA

SERVICIO METEOROLOGICO NACIONAL

DATOS CLIMATOLOGICOS DE LA REPUBLICA DOMINICANA, CORRESPONDIENTE AL MES DE NOVIEMBRE DE 1958

REGIONES	LATITUD NORTE	LONGITUD OESTE	TEMPERATURAS PROMEDIOS MENSUALES MAX.	MIN.	MED.	LLUVIAS (M.M.)	DIAS
REGION SURESTE							
CIUDAD TRUJILLO	18 27	69 53	30.4	21.6	26.0	133.0	18
EST. AEROPUERTO			30.4	22.0	26.2	149.2	19
UNIVERSIDAD			30.4	24.0	27.2	198.0	16
BAYAGUANA			31.0	23.4	27.1	87.4	11
CABO ENGAÑO	18 37	68 14	29.3	24.4	26.9	147.3	23
GUAMIRA						60.4	9
HACIENDA BUENA VISTA						119.3	10
HATO MAYOR	18 45	69 15	32.7	20.3	26.5	62.3	6
HIGUEY			32.0	22.2	27.1	151.2	17
ING. ANGELINA							
Batey Atilano						64.8	
" " " #2						34.3	
" " Central						60.2	
" " Constancia						80.8	
" " Laura						42.7	
" " Higuamo #1						67.1	
" " " #2						91.9	
" " " #3						62.0	
" " San Felipe						63.8	
" " Santo Angel						49.8	
" " San Juan Bta.						31.2	
ING. BOCA CHICA							
Batey Babilonia						59.2	10
" " Brujuelas						135.4	14
" " Central						78.0	9
" " Conejo							
" " Gautier						179.8	12
" " Guayabal						120.6	13
" " Hato Viejo							
" " " " #2						185.7	13
" " " " #3						4.6	2
" " Jube						172.7	13
" " La Cruz						15.2	3
" " Mamey						147.1	10
" " Mula						130.8	11
" " Tumba						144.0	11
" " Victorina						31.7	9
ING. CAEY							
Batey Atilano S. J.						109.2	9
" " Campo Abajo						95.2	10
" " " Arriba						142.2	10
" " Catalina						114.6	9
" " Central						142.2	10
" " Las Mercedes						66.0	5
" " Laura Amelia						84.1	7
" " Pizarrete						102.9	9
" " San Jose						92.7	9
ING. CATAREY							
Batey Central						124.0	8
" " Básima						105.2	5
" " Hormigo						47.0	2
" " Km. 55						138.4	6
" " Km. 59						143.5	12
" " Km. 63						10.2	1

mjj.

REGIONES	LATITUD NORTE	LONGITUD OESTE	TEMPERATURAS PROMEDIOS MENSUALES MAX.	MIN.	MED.	LLUVIAS (M.M.)	DIAS
Col. Catarey							
" Piedra Blanca						69.8	6
" Maimón						163.8	9
ING. CONSUELO							
ING. CRISTOBAL COLON						82.8	12
ING. CENTRAL OZAMA							
Batey Ceyba							
" " Central							
" " Chirino							
" " El Dean							
" " Mata Indios							
" " Mata Mamón							
" " Reventón							
" " San Joaquin							
" " Tosa							
" " Yabacao							
ING. PORVENIR							
Batey Central						97.8	7
" " Cumayaza						63.5	7
" " El Soco						101.6	5
" " Esperanza						85.9	8
" " Eureka						77.5	7
" " Jagual						102.9	6
" " Los Arados						62.2	8
" " Olivari #1						82.3	9
" " " #2						72.4	7
" " Pico Blanco						60.2	5
" " Porvenir						80.8	9
" " Regajo						99.1	6
ING. QUISQUEYA						43.7	8
ING. CENTRAL RIO HAINA							
Batey Antoncí						166.4	11
" " Ara						147.3	12
" " Arenoso						170.2	10
" " Aserradero						160.0	9
" " Altagracia						148.6	12
" " Nuevo						136.4	11
" " Bermejo						237.5	14
" " Carmona						315.0	9
" " Cojobal						158.7	10
" " Cabeza de Toro						115.6	10
" " Doña Maria						191.8	8
" " Enriquillo						157.5	9
" " Frias						211.6	10
" " Guanuma						129.6	15
" " Gonzalo						146.0	9
" " Hoyo de Pum						237.5	12
" " Juan Sanchez						154.9	12
" " La Duquesa						191.8	12
" " Los Macos						130.8	10
" " Las Charcas						153.7	9
" " Los Jovillos						156.2	12
" " La Luisa						182.9	13
" " Payabo						262.9	13
" " Rincon Claro						363.2	14
" " Santa Ana						203.2	7
" " San Pedro						274.3	11
" " San Antonio						195.6	13
" " Sabana Larga						134.6	7
" " Taranas						130.8	9
" " Zapote						222.2	13

mjj.

REGIONES	LATITUD NORTE	LONGITUD OESTE	TEMPERATURAS PROMEDIOS MENSUALES MAX.	MIN.	MED.	LLUVIAS (M.M.)	DIAS
ING. CENTRAL ROMANA							
Batey Bermejo						63.5	8
" " Cacata						83.6	15
" " Cajuil						69.3	9
" " Campiña						34.8	7
" " Campo Alegre						63.8	12
" " Concho Primo						66.0	9
" " Cuya Norte						102.4	11
" " Chavón Abajo						58.7	5
" " Espinillo						55.6	6
" " Estante Alto						106.7	7
" " Gina						56.1	8
" " Goico						70.6	10
" " Guaitabón						198.1	15
" " Guanabanas						53.6	11
" " Guaymate						73.7	7
" " Guerrero						41.4	8
" " Higueral						68.6	13
" " La Guázuma						113.0	11
" " La Luisa						107.9	11
" " La Noria						67.1	8
" " La Mora						130.8	6
" " La Cejas						77.2	9
" " Los Higos						149.1	17
" " Magdalena						138.9	11
" " Mercedes						58.4	8
" " Mosquitos						78.5	7
" " Nigua						60.2	14
" " Nuevo Aletón						64.8	6
" " Palo Bonito						182.6	16
" " Pintado 105						46.7	10
" " " 108						70.9	11
" " Ramón Gordo						91.4	13
" " Ramón Viejo						85.1	9
" " Sabana						79.0	15
" " Salado						46.5	6
" " S. J. B. Aires						73.4	7
" " Santa Clara						94.0	9
" " " Lucía						54.6	8
" " " Rosa						61.7	10
" " P. Nuevo						89.9	10
ING. SANTA FE							
Batey Alemán						59.9	9
" " Altagracia						34.3	7
" " Amador						71.1	1
" " Americana						123.4	16
" " Arroyo Lucas						17.8	4
" " Baragueyano						35.6	7
" " Bejucal						27.9	5
" " Bobadilla						64.0	8
" " Cabeza de Toro						76.2	8
" " Campiña						45.7	5
" " Central						64.3	11
" " Concho Primo						15.2	2
" " Copey						29.2	7
" " Diego						43.2	2
" " El Higo						52.5	5
" " Guanabanas						54.6	4
" " Guazaba						68.6	7
" " Guayacanes						31.7	3

mjj.

REGIONES	LATITUD NORTE	LONGITUD OESTE	TEMPERATURAS PROMEDIOS MENSUALES MAX.	MIN.	MED.	LLUVIAS (M.M.)	DIAS
Batey Higueyana						63.5	9
" " Inocencia						58.4	13
" " Javilla Gorda						71.1	8
" " La Balsa						112.8	12
" " La Cubana						109.2	11
" " La Gina						33.0	4
" " Lechugas						33.0	6
" " Lima						32.3	5
" " Marchena						74.7	4
" " Monte Cristy						97.3	15
" " Piñones						31.7	6
" " Regajo						6.3	2
" " Solano						16.5	3
LA ROMANA	18 24	68 57	31.1	22.2	26.7	55.6	16
LA VICTORIA			34.6	21.5	28.1	125.0	10
LOS LLANOS						37.5	6
MONTE PLATA	18 48	69 46				81.2	14
SAN CRISTOBAL	18 24	70 06	30.7	22.1	26.4	118.0	16
SAN PEDRO MACORIS	18 25	69 19	30.9	21.6	26.3	73.5	13
SEIBO	18 45	69 01	32.0	21.3	26.7	51.4	13
VILLA ALTAGRACIA						228.6	16
YAMASA			30.5	19.3	24.9	183.6	14
PUNTA CAUCEDO			30.4	20.9	25.7	120.0	12
SAN RAFAEL DE YUMA						199.0	18
REGION NORESTE:							
CEVICOS	19 00	69 58	30.4	20.7	25.5	113.4	20
COTUI	19 03	70 08	30.6	20.7	25.7	112.5	17
ESC. AGRIC. S.J.BOS.	19 23	70 31	28.7	20.6	24.7	63.5	14
LA VEGA	19 13	70 31	32.1	19.0	25.5	62.2	8
MICHES			30.1	23.6	26.9	145.5	14
MONSEÑOR NOUEL	18 56	70 24	28.6	19.9	24.3	108.7	12
PIMENTEL	19 10	70 06	31.0	21.3	26.2	174.0	14
SABANA DE LA MAR	19 03	69 22	29.3	21.4	25.3	214.8	18
SALCEDO	19 32	70 24	29.3	21.1	25.2	118.1	14
SAMANA	19 12	69 19	29.4	22.8	26.1	215.1	22
SANCHEZ			32.3	12.8	22.5	164.3	20
SAN FCO. DE MACORIS			29.7	21.9	25.8	131.9	14
VILLA RIVA	19 10	64 54	31.0	21.5	26.3	176.8	13
HACIENDA EL YUNQUE						126.6	7
REGION SUROESTE:							
AZUA	17 27	70 48	32.4	21.6	27.0	15.8	1
BANI			32.9	22.7	27.8	30.9	8
BARAHONA	18 12	71 04	29.6	23.9	26.7	110.1	7
CABRAL						102.2	6
CONSTANZA			23.1	9.3	16.2	42.4	8
LA ESTANCIA #1							
" " #2							
" " #3							
" " #4							
PADRE LAS CASAS						24.1	6
PEDERNALES						34.5	5
POLO (BARAHONA)			27.8	15.0	21.4	236.0	14
RANCHO ARRIBA						78.6	23
SAN JOSE DE OCOA	18 32	70 30	27.4	17.6	22.5	55.2	11
SAN JUAN MAGUANA	18 43	71 13	28.7	18.2	23.5	33.7	9
ING. BARAHONA							
Batey Arroyo						49.0	3
" " Algodon						74.4	3
" " Burene						96.5	3

mjj.

REGIONES	LATITUD NORTE	LONGITUD OESTE	TEMPERATURAS PROMEDIOS MENSUALES MAX.	MIN.	MED.	LLUVIAS (M.M.)	DIAS
Batey Central						72.9	4
" " Clavellina						53.3	3
" " Cuchillo						58.4	2
" " Cristóbal						73.2	2
" " Canoa						77.0	2
" " Guayacán						51.1	3
" " Isabela						68.6	3
" " Jovillo						63.0	3
" " Las Tejas						58.4	3
" " Los Robles						50.3	2
" " Maguey						48.5	2
" " Mena						79.2	2
" " Machete						74.4	2
" " Nebana						53.6	2
" " Occidente						61.0	2
" " Santana						33.0	2
" " Seibo							
" " Santa Cruz						59.2	2
" " Santa Maria						41.4	2
" " Santa Bárbara						73.7	2
" " Salinas						64.3	2
" " Santa Fé							
" " Toma #1						85.1	2
" " " #2						44.4	2
REGION NOROESTE:							
COL. S. IGN. LOYOLA			32.9	18.5	25.7	10.9	8
GRENADA COMPANY							
Dominican							
Higuero							
Jaran						18.5	3
Isabel						13.7	2
Julian						19.8	3
La Cruz						16.8	4
Madre						13.5	2
Maguaca						16.3	3
Puerto Libertador						11.7	4
Sanita							
Walterio						14.0	2
JARABACOA	19 06	70 37	29.6	15.8	22.7	126.2	9
MONCION	19 25	71 09	32.4	16.3	24.3	7.9	4
MONTE CRISTY	19 51	71 39	33.3	22.1	27.7	16.7	4
S. JOSE DE LAS MATAS			29.2	16.9	23.1	46.3	6
SALTO DE JIMENOA						164.3	11
SANTIAGO	19 26	70 42				27.2	6
SANTIAGO RODRIGUEZ	19 29	71 21				9.2	2
VALVERDE	19 34	71 04	34.4	20.8	27.6	12.4	5
VILLA ISABEL			34.0	16.4	25.2	18.8	3
PEPILLO SALCEDO			29.3	24.6	26.9	7.4	5
REGION NORTE:							
PUERTO PLATA	19 41	70 40	29.4	22.6	26.0	293.2	9
ALTAMIRA			31.1	19.8	25.5	114.7	12
CABRERA	19 37	69 53				221.4	21
GASPAR HERNANDEZ						210.9	17
IMBERT			31.4	19.6	25.5	172.3	9
ING. AMISTAD						85.3	6
Batey Saballo						162.6	5

mjj.

R E G I O N E S	LATITUD NORTE	LONGITUD OESTE	TEMPERATURAS PROMEDIOS MENSUALES MAX.	MIN.	MED.	LLUVIAS (M.M.)	DIAS
ING. MONTE LLANO						265.4	10
Batey Atollador						234.9	8
" " Caraballo						247.6	8
" " Mozoví						216.7	8
JULIA MOLINA						243.4	16
LUPERON			30.9	20.7	25.8	170.8	9
RIO SAN JUAN						155.6	11
YASICA			26.0	19.2	22.6	197.1	10
<u>REGION OESTE:</u>							
BANICA			33.7	17.5	25.6	32.5	4
EL CERCADO						34.0	7
ELIAS PIÑA						27.9	1
HONDO VALLE			29.4	14.5	21.9	47.8	6
LAS MATAS DE FARFAN						13.3	5
JIMANI			31.7	21.4	26.5	61.2	6
NEYBA						46.0	3
PUERTO ESCONDIDO			31.0	13.1	22.1	25.0	1
RESTAURACION						19.2	2

JUAN BAUTISTA CAMBIASO V.,
Director General
Servicio Meteorológico Nacional.

CIUDAD TRUJILLO, D. N.,
MES DE NOVIEMBRE DE 1958.-

JBCV/mjj.

SERVICIO METEOROLOGICO NACIONAL

GRAFICO DEL TIEMPO EN CIUDAD TRUJILLO - NOVIEMBRE 1958

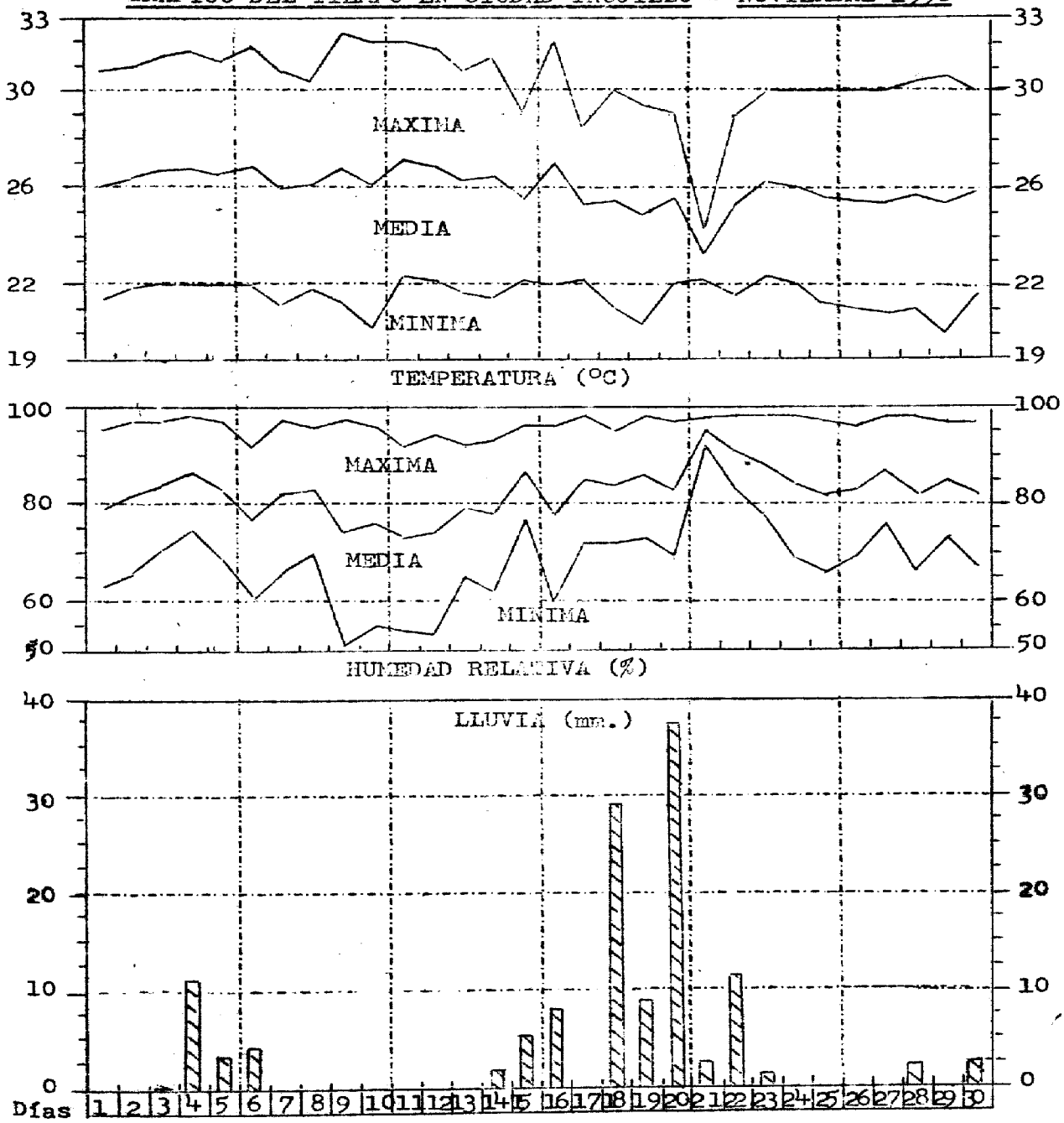

ROSAS DE FRECUENCIA DE LAS DIRECCIONES DEL VIENTO

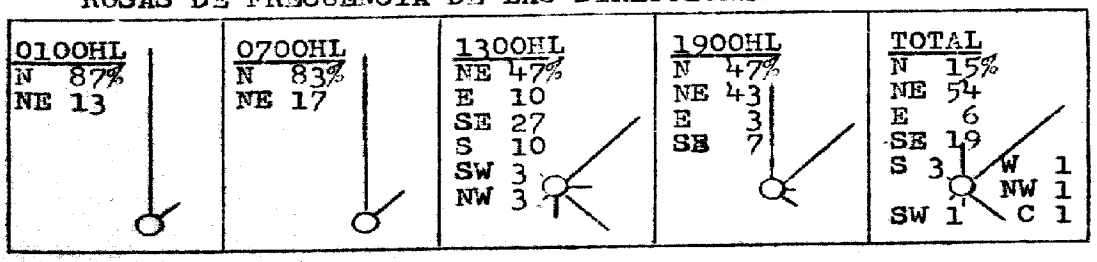

RQB/MUJ.

SERVICIO METEOROLOGICO NACIONAL

NOVIEMBRE 1959

GRAFICO DE TEMPERATURA Y LLUVIA EN ESTACIONES SELECCIONADAS

TEMPERATURAS MEDIAS MENSUALES: MAXIMA, MEDIA Y MINIMA

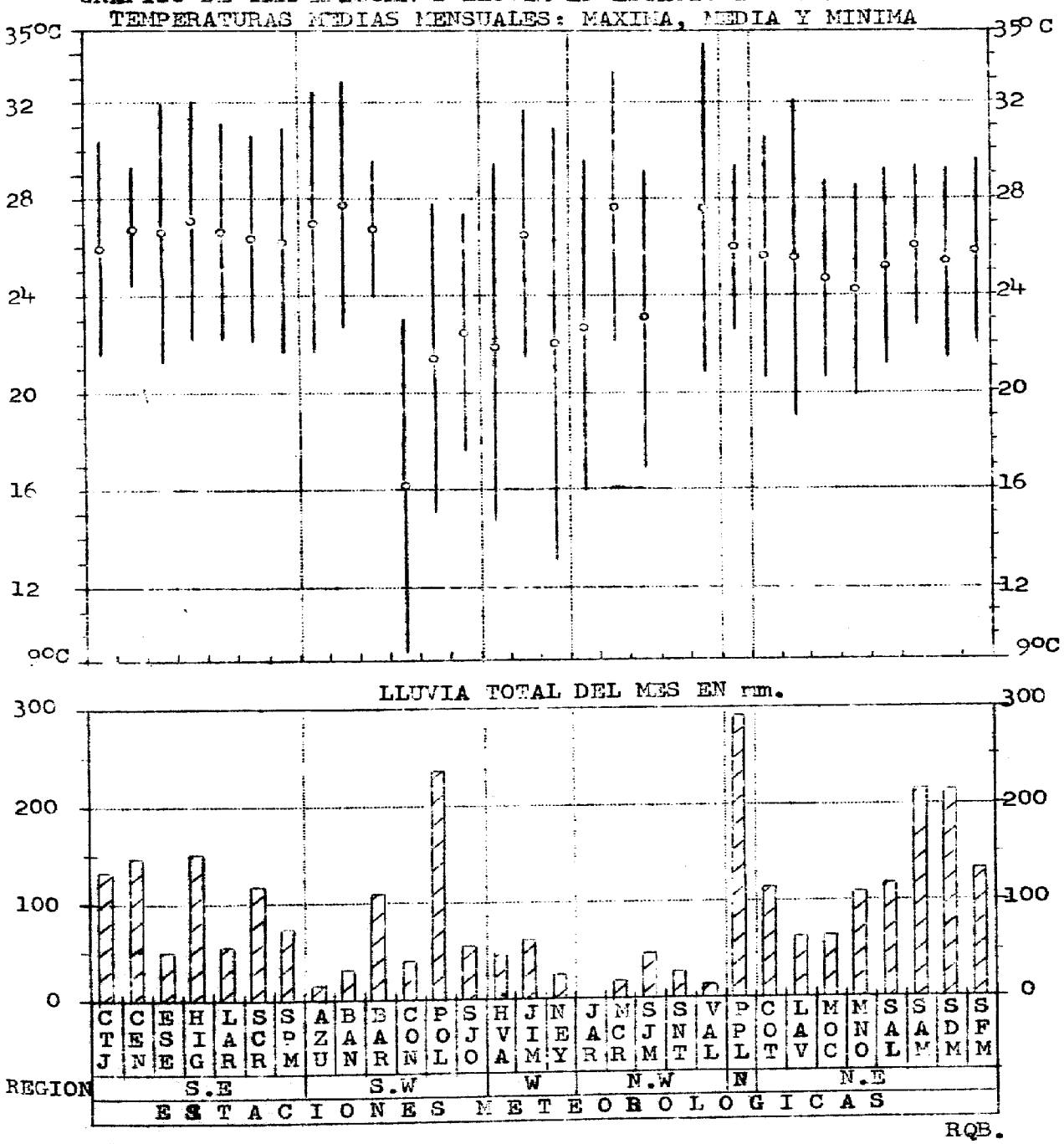

RESUMEN DE LAS OBSERVACIONES SINOPTICAS PRINCIPALES
MES DE NOVIEMBRE DE 1958
del 1 al 4

Día 1

00	486	50510	72039	17279	48570	73309	90500	9920/	48879	
	457	01403	72000	17981	00900	77206	90500	99///	10860	48681
	478	50806	73031	18282	51500	75209	90500	992//	10920	48778
	467	30000	60012	17577	32500	77X06	90500	999//	48778	
06	486	03603	69000	16573	00900	72713	90500	99///	47973	
	457	01503	71000	15977	00900	73714	90500	99///	48177	
	478	60914	73031	17082	62500	75716	90500	992//	10920	48278
	467	60000	60031	16172	62500	72X17	90500	992//	47772	
12	486	23606	69030	16973	22500	72110	90500	993//	47371	
	457	11802	74030	10375	11500	68207	90500	990//	10860	47572
	478	61403	74031	17481	62500	75212	90500	992//	10920	48178
	467	60000	58404	16972	62500	72X23	90500	992//	47368	
18	486	21806	75010	14486	22500	72734	90500	992//	48775	
	457	30506	72030	14280	32600	71727	90500	992//	10651	48075
	478	40903	74031	15587	42500	75728	90500	992//	10921	48779
	467	20904	68010	14986	12560	75X26	90500	9900/	48672	

Día 2

00	486	60505	72031	15978	42560	73217	90500	9920/	48578	
	457	11403	70010	14979	12600	77210	90500	990//	10760	48679
	478	50905	74019	16682	52500	75212	90500	990//	10921	48778
	467	20000	60012	15977	52500	73X16	90500	999//	48779	
06	486	33606	69012	15073	12531	72812	90500	99000	47973	
	457	11502	72030	14977	11500	75707	90500	990//	47775	
	478	31405	72011	15881	32500	72X13	90500	992//	47972	
	467	30000	60030	15072	32500	72X13	90500	992//	47972	
12	486	33603	69030	16373	12505	72216	90500	990/0	47371	
	457	11401	70010	14973	12600	72207	90500	992//	10860	47770
	478	61704	72032	16782	52506	77216	90500	990/0	10921	48278
	467	41803	58400	16373	22521	70X16	90500	99009	47370	
18	486	41406	74021	15387	38570	73722	90500	9920/	48873	
	457	30407	74030	14988	22601	79724	90500	992/0	10860	49073
	478	30903	74012	15987	22501	75722	90500	992/0	10920	48881
	467	40508	68030	14686	32560	75X28	90500	9910/	48673	

Día 3

00	486	73610	71609	16377	53560	72219	90501	9911/	48877		
	457	21402	74030	15981	22600	73217	90500	992//	10860	48881	
	478	40905	74030	17182	42500	75217	90500	992//	10920	48781	
	467	40510	60012	16381	42500	73X17	90500	992//	48779		
06	486	63608	68038	15374	28530	73817	7015/	90500	9922/	47873	
	457	01402	70000	15677	00900	75713	90500	99///	48177		
	478	30910	63016	16181	31500	75710	7013/	90501	990//	10921	48381
	467	40000	60018	15575	42500	73X16	7004/	992//	48174		
12	486	33606	70030	16675	28531	73317	90500	99000	30002	11111	
	457	31403	71030	15977	22606	73210	90500	990/0	10860	47775	
	478	40906	73019	16681	32501	75212	7052/	90501	990/0	10920	30006 48278
	467	41801	58400	16575	33402	72X10	90500	999/9	47671		
18	486	70903	66632	14982	78400	77721	7172/	90502	992//	48975	
	457	60605	74032	14986	12676	72727	90500	99200	10860	48675	
	478	40904	74036	15586	41500	77718	7046/	90501	992//	10930	48680
	467	70907	68032	15186	52561	73X24	90500	99309			

Día 4

00	486	73606	69216	15475	68420	73210	7281/	90502	9900/	48274	
	457	31404	72012	15679	32600	73214	90500	992//	10860	48679	
	478	30908	65616	16281	38500	75209	7001/	90501	992//	10920	48680
	467	40506	60012	15881	42500	73X07	90500	999//	48778		
06	486	30503	68036	15472	28520	72609	90501	9900/	47672		
	457	11403	73020	15679	12600	72813	7005/	90501	990//	47977	
	478	80915	60616	15981	855XX	75707	7291/	90502	99299	10921	48278
	467	81803	60258	16173	885XX	72X11	7001/	90501	99999	48173	
12	486	73610	68022	16173	12576	72312	90501	99000	30045	47372	
	457	50000	69030	16675	11508	72217	90500	990/0	10860	47975	
	478	80906	73036	16681	32508	75212	90501	990/0	10921	30030	48173
	467	81802	60258	16773	68501	72X18	7211/	90501	992/9	30021	11111
18	486	70506	74036	14682	52570	75725	7112/	90501	9900/	48673	
	457	50906	74016	14986	38506	79727	7044/	90501	992/0	10750	48673
	478	70802	74028	15884	52506	77723	7083/	90501	992/0	10921	48678
	467	60504	60028	15086	42506	73X22	7306/	90501	992/9	48673	

RESUMEN DE LAS OBSERVACIONES SINOPTICAS PRINCIPALES
MES DE NOVIEMBRE DE 1958
Del 5 al 8 de Nov.

Día 5

00	486	30503	70018	14976	35600	75311	7024/	90501	990//	48976		
	457	61406	72031	15281	48530	75213	90500	9930/	10860	48681		
	478	30806	73011	15982	31500	75212	90501	992//	10921	48678		
	467	30506	60014	16181	32500	73X19	90501	991//	48681			
06	486	03608	69000	14673	00900	72709	90501	99///	47773			
	457	01402	71018	14975	00900	73707	7051/	90501	99///	47573		
	478	80810	60818	15475	884XX	75719	7361/	90501	99099	10921	48175	
	467	50903	60018	14477	48510	75X14	7104/	90502	9999/	48176		
12	486	33606	70011	15474	12530	72212	90501	9900/	30013	47472		
	457	71603	73032	14977	38560	72207	90501	9920/	10860	30009	47573	
	478	70905	71018	16182	62562	79216	7056/	90501	99200	10921	30048	48275
	467	-----	-----	-----	-----	-----,	-----	-----	-----,	-----	-----	-----
18	486	70506	74031	13688	48570	75722	90501	9910/	48873			
	457	70305	74022	14682	48678	75820	90500	99300	10850	48679		
	478	60908	74022	15584	62500	77714	90501	992//	10921	48578		
	467	70501	65032	14684	62560	73X16	90500	9910/	48677			

Día 6

00	486	70606	73036	14678	78500	73316	7182/	90502	992//	48877		
	457	21405	72021	14979	22600	73314	90500	992//	10860	48479		
	478	30506	74020	15982	31500	75216	90500	992//	10921	48581		
	467	-----	-----	-----	-----	-----	-----	-----	-----	-----		
06	486	03606	70000	14774	00900	72708	90501	99///	47874			
	457	01403	70000	14975	00900	73707	90500	99///	47975			
	478	50912	71250	15079	58500	73705	7021/	90501	992//	10921	48176	
	467	60000	60808	14773	62500	72X15	7002/	90501	999//	47572		
12	486	23606	70011	16173	22500	72218	90501	990//	30018	47572		
	457	71803	68031	16973	78500	73223	90500	993//	10860	47573		
	478	50510	76018	16581	52500	75226	7064/	90500	992//	10822	30009	48175
	467	30000	66011	16773	32500	77x21	7016/	90501	991//	30018	47372	
18	486	30510	75010	13488	38500	73729	90500	992//	48973			
	457	12706	74020	14286	12600	79727	90500	992//	10850	48679		
	478	40710	75021	15585	32501	75722	90500	991/0	10822	48680		
	467	30908	68020	14286	32500	73x27	90500	992//	48673			

Día 7

00	486	60508	74030	14778	45560	70217	90500	9920/	48978			
	457	11403	72020	14979	11500	73214	90500	992//	10860	48679		
	478	10408	74012	15981	11500	73214	90500	991//	10821	48380		
	467	50505	60250	15379	52500	73x14	7001/	90501	992//	48670		
06	486	03603	68000	14772	00900	72708	90500	99///	47872			
	457	11404	73030	14979	12600	73710	90500	990//	47977			
	478	50908	71021	15778	58500	75712	90500	992//	10921	48277		
	467	22302	60020	14472	22500	72X17	90501	999//	47972			
12	486	23604	70030	16273	12530	72220	90500	9900/	47370			
	457	11403	73011	16379	11500	72214	90500	990//	10860	47975		
	478	40902	73018	16581	41500	75220	7006/	90501	992//			
	467	51302	64158	16673	43460	72X19	7143/	90501	9913/	47470		
18	486	31810	74011	14686	38500	33820	90500	993//	48773			
	457	60908	74031	14668	48560	79720	90500	9920/	10851	48879		
	478	60903	74030	15785	62500	77717	90500	990//	10821	48781		
	467	10506	68011	14786	12500	72X25	90501	990//	48673			

Día 8

00	486	10503	71010	14677	15500	75211	90500	990//	48677			
	457	01203	71000	14681	00900	75211	90500	99///	10860	/////		
	478	40508	74021	16682	32508	73216	90500	992/0	10821	48683		
	467	20901	60020	15477	12560	73X15	90500	9900/	48677			
06	486	03606	70010	14973	00900	72809	90500	99///	47872			
	457	01503	71000	15677	00900	72707	90500	99///	47773			
	478	30000	70011	16378	38500	75706	90500	990//	10922	48178		
	467	10000	60020	15770	12500	70X09	90500	999//	47770			
12	486	63606	70032	16673	48531	72317	90500	99200	47471			
	457	11503	74030	17375	10760	68214	90500	99/0/	10860	47570		
	478	70906	74031	17581	41501	73218	90500	992/0	10921	48178		
	467	30000	66030	17172	11562	70X20	90500	99290	47268			
18	486	62404	74022	15185	22568	73724	90500	99200	48773			
	457	70910	74031	15686	38677	79720	90500	99200	10850	48673		
	478	50510	74258	16684	42501	75716	7131/	90501	992/0	10830	48681	
	467	50904	68032	15986	22502	75X20	90500	992/9	48672			

RESUMEN DE LAS OBSERVACIONES SINOPTICAS PRINCIPALES
MES DE NOVIEMBRE DE 1958
Del 9 al 12 de Nov.

Día 9

00	486	60506	71012	15377	58530	72311	90500	9920/	48677		
	457	01404	72001	16679	00900	73214	90500	99///	10860	48679	
	478	30501	74011	16680	00908	73205	90500	99//0	10921	48680	
	467	-----	-----	-----	-----	-----	-----	-----	-----	-----	
06	486	03606	69000	15073	00900	72811	90500	99///	47973		
	457	01402	72000	15277	00900	72707	90500	99///	/////		
	478	30910	72020	15978	32500	73716	90500	992//	10921	48278	
	467	61301	60031	16973	62500	72X16	90500	992//	48173		
12	486	33606	69030	15573	22621	72315	90500	99304	47470		
	457	41503	70030	15977	48500	75217	90500	993//	10860	47775	
	478	70510	74038	16681	48506	73213	7026/	90501	992/0	10921	30013 48280
	467	30000	66028	16578	32562	72X14	7005/	90500	992//	47972	
18	486	50510	74022	14089	52500	70725	90500	992//	48973		
	457	30908	74031	14986	12606	75720	90500	992/0	10850	48677	
	478	60503	80028	15885	32506	73720	7004/	90500	992/0	10921	48582
	467	40904	68031	14986	21462	72X22	90500	99200	48679		

Día 10

00	486	00510	72010	13877	00900	70308	90500	99///	49076		
	457	11403	72011	14279	11500	73207	90500	992//	10860	48679	
	478	30508	74011	15781	21501	70207	90500	992/0	10922	48581	
	467	20000	62020	14675	11560	72X07	90500	9999/	48775		
06	486	03606	69000	14070	00900	70009	90500	99///	47870		
	457	01403	71000	14677	00900	72806	90500	99///	47977		
	478	30508	74030	15381	32500	73709	90500	992//	10822	48380	
	467	11801	60020	14668	11500	68X09	90500	992//	47568		
12	486	53610	70030	15471	12524	70216	90500	99000	47268		
	457	61805	74031	15679	38508	68217	90500	993/0	10860	47975	
	478	50510	74031	16381	42501	72216	90500	992/0	10822	48178	
	467	71802	66030	16372	12562	68X20	90500	99900	47167		
18	486	30508	74011	13288	22502	70726	90500	991/0	48971		
	457	60705	74031	14286	22660	77717	90500	9920/	10750	48678	
	478	70410	80022	15185	32506	75723	90500	992/0	10821	48681	
	467	60504	68032	14284	32504	72X23	90500	992/9	48472		

Día 11

00	486	00506	72008	13976	00900	72320	7003/	90500	99///	49075	
	457	01601	73000	14277	00900	72213	90500	99///	10860	48677	
	478	60414	72252	15081	58502	75210	7001/	90501	991/0	10822	48580
	467	60508	60031	14381	62500	72X09	90500	999//	48581		
06	486	03603	70000	13973	00900	72710	90500	99///	47773		
	457	01404	71000	14977	00900	72707	90500	99///	47773		
	478	40508	74028	15481	42500	73704	7003/	90501	992//	10822	/////
	467	40000	62258	14073	46400	73X13	7031/	90501	992//	48173	
12	486	50506	70031	13473	22530	72204	90500	9922/	47572		
	457	60000	70161	14275	68500	73207	90500	992//	10860	47573	
	478	30705	74010	15581	22500	73210	90500	9920/	10821	48068	
	467	80000	60805	14473	884XX	73X12	7791/	90502	999//	30082	47570
18	486	50516	75018	11789	58500	70729	90500	991//	49074		
	457	30505	74018	13986	38600	79817	7003/	90500	992//	10860	48875
	478	30704	80012	14085	32500	73718	90500	990//	10921	48580	
	467	60502	66028	13586	52530	73X14	7255/	90502	9920/	48674	

Día 12

00	486	20510	73011	13577	22500	72218	90500	990//	48977		
	457	41403	72808	14277	48500	72210	7001/	90501	992//	10860	48877
	478	50515	74038	14581	58500	73211	7003/	90501	992//	10931	48579
	467	30304	60028	13779	32500	72X07	7023/	90502	991//	48079	
06	486	10508	71030	13574	12500	72808	90500	990//	47873		
	457	31403	68216	14672	38500	72706	7231/	90501	990//	47772	
	478	00508	74018	14380	00900	72711	7006/	90501	99///	10822	48078
	467	30502	60606	14277	38400	73X08	7282/	90502	999//	48074	
12	486	20510	71030	14374	22500	72217	7016/	90500	990//	30001	47472
	457	41803	71036	14975	48500	73214	7042/	90501	993//	10860	30027 47572
	478	50510	75150	15381	38570	70211	90500	9922/	10821	48179	
	467	40503	60406	14979	42500	70X18	7113/	90502	991//	30070	47972
18	486	60516	74032	12987	38639	66824	90500	99280	48974		
	457	40605	73016	14282	48500	77721	7162/	90501	992//	10860	48279
	478	60512	80022	14584	32579	72718	90500	99200	10921	48580	
	467	60506	65256	14082	33562	72X19	7001/	90501	99199	48679	

RESUMEN DE LAS OBSERVACIONES SINOPTICAS PRINCIPALES
MES DE NOVIEMBRE DE 1958
Del 13 al 16 de Nov.

Día 13

00	486	00510	73000	14075	00900	70214	90500	99///	48875		
	457	21403	72601	14679	22600	73710	7001/	90501	992//	10860	48479
	478	50410	74028	14781	42501	70206	7016/	90501	991/0	10922	48474
	467	30904	60251	14979	32500	70X09	7011/	90501	992//	48479	
06	486	03610	70000	13572	00900	70808	90500	99///	47672		
	457	41402	70026	14275	48500	73810	7044/	90501	992//	47975	
	478	50414	74039	14581	52500	73713	90500	992//	10923	48178	
	467	30904	60020	13981	32500	70X14	90501	992//	48179		
12	486	43610	72030	14973	29571	68322	90500	99000	47471		
	457	71803	70609	15977	68508	72327	7063/	90501	992/0	10751	30026 47773
	478	70915	74258	15781	53460	63214	7211/	90501	9922/	10923	30022 48166
	467	70000	58169	15775	72500	72X25	7003/	90501	999//	48172	
18	486	70510	70212	14076	58460	73821	7081/	90501	9920/	48773	
	457	60706	74016	14984	48539	79720	7005/	90501	992//	10651	48477
	478	70914	74018	15581	28570	73719	7014/	90501	9900/	10924	48276
	467	70513	65022	15485	52562	72X13	90500	99109	48675		

Día 14

00	486	23606	71012	14473	22530	72309	90501	9900/	48273		
	457	31402	71136	14975	33600	73207	7073/	90501	990//	10660	48475
	478	40906	73012	15779	42500	73208	90501	992//	10922	48179	
	467	70000	60038	14973	39425	72X05	7497/	90502	99999	48676	
06	486	00510	70000	14972	00900	10805	90500	99///	47371		
	457	21402	70039	15673	22600	71007	7131/	90501	992//	47372	
	478	30910	74139	15480	39500	73710	90501	990//	10922	48176	
	467	20000	60012	15170	12501	70X11	90501	999/9	47871		
12	486	30510	70030	15772	28530	70317	90500	9900/	30008	47371	
	457	81406	71636	16375	78506	73214	7151/	90502	992/0	10860	30034 47573
	478	70506	71259	16775	58570	70221	7341/	90501	9922/	10921	30035 47973
	467	80000	62258	164XX	824XX	72X20	7471/	90502	99000	30096	47270
18	486	70906	74178	13984	59560	68722	7003/	90500	9922/	48972	
	457	81405	70959	15975	885XX	75817	7302/	ONE	90502	99299	10851 47972
	478	60805	74012	15484	25525	75720	90501	99220	10933	48475	
	467	80506	63808	14981	854XX	75X21	7391/	90502	99999	48272	

Día 15

00	486	33610	70139	15375	29530	73315	7065/	90501	9900/	48775	
	457	81406	66959	15672	895XX	72107	7813/	ONE	90502	99299	10752 47772
	478	60918	72139	15780	69500	75210	7020/	90501	990//	10933	48280
	467	70913	60959	15777	79400	73X13	7021/	90502	999//	48277	
06	486	33606	69139	14773	39500	72806	90501	990//	47672		
	457	81406	66959	15972	895XX	70504	7074/	TWO	90502	99999	47372
	478	60926	68619	15478	885XX	75711	7121/	90502	99099	10933	48078
	467	81802	58809	14675	884XX	73X17	7251/	90502	99999	47873	
12	486	70506	69039	15975	59426	72217	7162/	90502	99200	30022	47472 47368*
	457	81806	66619	16373	885XX	7X214	7121/	TWO	90502	99099	10752 30730
	478	70820	72029	16679	68572	73216	7763/	90502	99220	10942	30088 47973
	467	70920	64159	16580	5846X	72X23	7633/	ONE	90502	99499	30229 48073
18	486	70510	72038	14079	38528	73725	7293/	90501	99100	48473	
	457	80708	74036	15682	48536	73720	90501	99200	10850	48277	
	478	70808	73029	15482	42576	77720	90501	99220	10932	48379	
	467	80513	66148	14779	884XX	73X22	7112/	90500	99199	48375	

Día 16

00	486	83610	71032	14676	885XX	73206	90501	99199	48175		
	457	81404	70036	15677	885XX	75207	7062/	90501	99299	/////	
	478	60709	72132	15780	33528	75210	90501	99220	10932	48280	
	467	80913	60258	15579	884XX	70X08	7631/	90502	99999	48175	
06	486	33606	69139	15472	39500	72703	7033/	90501	990//	47772	
	457	81408	64626	16372	885XX	72606	7411/	90502	99099	47572	
	478	60820	74019	15781	69500	73705	90501	990//	10932	48179	
	467	———	———	———	———	———	———	———	———	———	
12	486	33606	69030	15172	12526	72209	90501	99000	47372		
	457	61406	70606	15975	68500	73207	7362/	90502	992//	10742	30083 47572
	478	10809	74039	15981	52511	73209	7006/	90501	99200	10942	48179
	467	41111	12408	15881	42500	72X09	7163/	90502	991//	30113	48174
18	486	50516	75018	15583	48502	73737	7003/	90500	992/0	49973	
	457	30906	72026	14984	38500	79720	7016/	90501	992//	10751	48475
	478	60710	74028	14584	42531	77724	7004/	90501	99200	10943	48479
	467	40504	58054	14284	42500	73X23	90501	992//	48681		

RESUMEN DE LAS OBSERVACIONES SINOPTICAS PRINCIPALES
MES DE NOVIEMBRE DE 1958
Del 17 al 20 de Nov.

Dia 17

00	486	23680	72011	14377	12530	72217	90500	9900/	48777	
	457	41403	70030	14677	48500	75211	90501	992//	10751	48477
	478	60808	72012	14781	52520	75206	90501	9920/	10942	48579
	467	70506	60038	15079	62560	73x11	7003/	90501	9910/	48479
06	486	03605	70000	13573	00900	72012	90500	99///	47873	
	457	41402	70036	14975	48500	73717	7812/	90501	992//	47573
	478	80920	68258	14677	855xx	75708	7081/	90501	99099	10932 48179
	467	20904	60011	13879	22560	63x17	90501	9999/	48179	
12	486	53610	71030	14075	22530	72213	90500	9911/	47572	
	457	31802	69606	14975	38500	73214	7771/	90502	992//	10851 30160 47573
	478	80905	68959	15379	885xx	73214	7172/	90501	99099	10932 30025 47976
	467	81406	60258	14673	854xx	73x11	7611/	90502	99999	30061 47873
18	486	73509	60956	13073	49420	72817	7152/	O N E	90502	9900/ 48373
	457	70710	72156	13982	58569	77817	7092/	90501	99200	10751 48173
	478	70906	71258	14679	48530	73722	7052/	90501	9922/	10932 48277
	467	70510	63028	13581	52560	75x20	7002/	90502	9910/	48473

Dia 18

00	486	73603	69026	13672	42578	72210	7006/	90502	99000	47572
	457	61404	70022	14275	68600	73313	7215/	90501	992//	10851 48175
	478	80000	68619	15376	855xx	73212	7091/	90501	99299	10930 48276
	467	30000	60139	14675	29560	72x11	90501	9999/	48175	
06	486	03606	70010	12770	00900	71809	90501	99///	47471	
	457	21403	70010	14675	28500	73703	90502	992//	47775	
	478	30908	73019	14579	32500	73710	90501	992//	10921	48276
	467	-----	-----	-----	-----	-----	-----	-----	-----	
12	486	23606	72030	13672	23500	70315	90501	990//	30115	47270
	457	31602	70030	14275	38600	73203	90501	992//	10860	30030 47573
	478	40906	73018	14779	43500	73207	7206/	90501	10922	30034 48074
	467	60000	63038	14372	62500	70x14	7015/	999//	30003	47270
18	486	50508	74028	12283	42502	72724	7132/	90501	992/9	48472
	457	40903	74028	13584	38506	77728	7005/	90501	992/0	10850 48479
	478	40906	74030	14282	46500	72719	90501	990//	10922	48478
	467	50508	65018	13082	32560	72x24	7271/	90501	9939/	48272

Dia 19

00	486	63610	69019	13679	68500	72214	7233/	90501	991//	48672
	457	21401	73020	13577	12670	72213	90501	9920/	10860	48177
	478	30910	74011	15180	32500	73212	90500	992//	10922	48377
	467	30000	60020	14675	22560	72x21	90501	9999/	48275	
06	486	03610	68000	13970	00900	70811	90501	99///	47470	
	457	01404	70000	14275	00900	73807	90501	99///	47775	
	478	40104	72018	14678	42500	73712	7082/	90501	992//	10921 48276
	467	31803	60028	12970	32500	70x20	7044/	90501	999//	47570
12	486	63610	69031	14071	22626	70313	90501	99000	30036	47169
	457	21403	71030	14673	12030	70217	90501	9920/	10850	47572
	478	50906	72028	15480	52500	72212	7006/	90501	992//	10922 30008 48075
	467	50000	60408	15372	12561	70x19	7003/	90501	99209	30021 47268
18	486	60503	74156	11881	62500	73725	7151/	90501	990//	48571
	457	30906	73030	12582	28660	77727	90500	9920/	10851	48273
	478	60905	74022	13983	52520	75720	90501	9920/	10922	4xxxx
	467	50502	65031	12781	33566	73x27	90500	99009	48273	

Dia 20

00	486	53610	70139	13572	29530	72209	7343/	O N E	90502	9902/ 48472
	457	51403	70031	13577	38630	73213	90500	992/0	10851	48277
	478	81320	74808	14678	885xx	72212	7001/	90501	99099	10922 48377
	467	41301	60019	14273	42500	73x12	90500	992//	48175	
06	486	63610	70139	13473	49534	72812	90501	99209	47372	
	457	21403	71020	14275	22600	73400	90500	992//	47573	
	478	80910	72038	14979	25529	72708	7056/	90501	99000	10921 48279
	467	70000	60259	14672	79440	72X07	7051/	90502	99999	47572
12	486	83606	70029	15473	5252X	72319	90501	99009	30149	47472
	457	41701	71003	15673	32660	72221	90500	9920/	47372	
	478	80903	73029	15880	32528	73216	90500	99000	10921	48279
	467	80000	60258	16772	5842X	72X20	7051/	90502	99209	30010 47277
18	486	70508	74022	13684	32538	72725	90500	99000	48473	
	457	70907	74022	13582	58630	75724	90500	9920/	10850	48273
	478	70904	74022	14682	48572	75725	90500	99220	10921	48379
	467	80000	60258	15078	5842X	62X19	7041/	90502	99009	48061

RESUMEN DE LAS OBSERVACIONES SINOPTICAS PRINCIPALES
MES DE NOVIEMBRE DE 1958
Del 21 al 24 de Nov.

Día 21

00	486	80506	69616	13875	884XX	73209	7022/	90501	99099	48575	
	457	61404	70026	14275	48608	73213	7163/	90501	992/0	10851	48272
	478	80905	76132	15081	69530	35209	90500	9922/	10921	48279	
	467	80000	62032	14685	7756X	75X11	90501	99909	48175		
06	486	63603	69016	12772	32570	72719	7005/	90501	9900/	48472	
	457	61402	70012	13573	48630	72711	90501	9900/	47573		
	478	70908	72019	14279	22571	72702	7443/	90501	99220	10931	48172
	467	-----	-----	-----	-----	-----	-----	-----	-----	-----	-----
12	486	83606	69606	13972	5552X	72212	7102/	90501	99009	30012	47472
	457	71403	70022	13575	38670	73210	90501	9900/	10860	30016	47573
	478	81408	72022	15580	38578	73216	90501	99200	10930	30044	48078
	467	81801	58402	15172	12516	72X21	90500	99900	30004	47271	
18	486	80503	66916	13574	855XX	73722	7227/	90502	99099	47672	
	457	60906	74012	11584	22630	79734	90501	9920/	10850	48481	
	478	81404	73016	14777	00928	72719	7211/	90501	99/00	10931	48076
	467	81801	56616	13875	6545X	73025	7051/	90502	99999	48172	

Día 22

00	486	73605	68026	13672	45530	72210	7066/	90501	9900/	47672	
	457	61403	71012	12577	22630	73217	90501	9900/	10860	48477	
	478	81404	73139	15379	2946X	73210	7005/	90501	99009	10932	48077
	467	80000	60026	14372	5256X	73X07	7055/	90501	99999	/////	
06	486	80502	68179	13572	6952X	72808	90501	99009	47472		
	457	61905	72012	12275	48606	70801	90501	992/0	47771		
	478	81408	73029	14779	4557X	73714	90501	99009	10982	48078	
	467	80000	60139	13670	3946X	70X20	90501	99999	/////		
12	486	73603	68019	13572	58530	72309	7183/	90501	9920/	30047	47371
	457	71406	72031	11975	35669	70311	90501	99000	10860	47573	
	478	81406	68959	15081	4942X	75208	7001/	90501	99309	10922	30021 48178
	467	80000	62039	13972	5256X	70X08	90501	99999	30010	47270	
18	486	61403	73012	12182	38532	77725	90501	99200	48472		
	457	81406	72032	11584	5866X	79717	90500	99309	10851	48675	
	478	71404	73019	13982	33579	77724	7294/	ONE	90501	99330	10931 48372
	467	70503	70012	12181	32560	73X32	90500	9930/	48272		

Día 23

00	486	83606	69609	13973	5842X	72225	7042/	90501	99009	48373	
	457	70000	70022	13279	84660	77220	90500	9900/	10860	48479	
	478	-----	-----	-----	-----	-----	-----	-----	-----	-----	
	467	80000	60028	15075	5846X	75X21	7004/	99209	48173		
06	486	83606	68026	14274	7557X	73805	7023/	90501	99009	47573	
	457	81403	70022	14275	2856X	73400	90500	99209	47573		
	478	81412	72139	15778	2957X	75710	90501	99009	10922	48178	
	467	80000	60139	15073	5956X	73X11	90501	99909	47573		
12	486	73606	70032	15374	58530	73221	90501	9922/	47573		
	457	81504	71039	14977	4856X	75720	90501	99209	10860	47775	
	478	51408	73019	16581	22505	75218	90501	993/0	10922	30129	48280
	467	70000	58059	16177	32530	73X21	90501	9339/	30000	47774	
18	486	61410	74012	14385	42502	77720	90501	993/0	48674		
	457	60912	72012	12984	38669	79727	90500	99300	10851	48677	
	478	70902	74030	16184	33505	75720	90500	993/0	10930	48782	
	467	-----	-----	-----	-----	-----	-----	-----	-----	-----	

Día 24

00	486	50506	69029	16177	42511	75218	90500	99200	48677		
	457	71406	71022	15679	12639	73221	90500	99200	10851	48679	
	478	80910	65809	17778	885XX	77220	7171/	90501	99399	10922	48578
	467	70000	60258	17273	65530	72X23	7001/	90501	9999/	48272	
06	486	33606	68011	16673	22620	72606	90500	9902/	47872		
	457	41403	70011	15975	22608	73604	90500	990/0	47975		
	478	21410	73018	17780	22500	73713	7006/	90501	993//	10922	48278
	467	10000	62010	16672	12500	72X12	90501	993//	47572		
12	486	80506	68032	16973	22626	72310	90500	99000	47472		
	457	41406	71030	16375	22606	73211	90500	990/0	10860	47573	
	478	61410	74031	18780	22506	73225	90501	990/0	10922	30017	48178
	467	61801	60400	18473	12566	70X18	90500	99009	47370		
18	486	41413	74011	16684	32505	75720	90500	992/0	48673		
	457	30908	74030	15686	21506	79727	90500	992/0	10850	48681	
	478	30904	80012	18385	12501	73718	90500	990/0	10931	48580	
	467	40907	57054	16684	32506	72X24	90500	992/9	48673		

RESUMEN DE LAS OBSERVACIONES SINOPTICAS PRINCIPALES
MES DE NOVIEMBRE DE 1958
Del 25 al 28 de Nov.

Día 25

00	486	21406	74010	17180	12501	73313	90500	992/0	48679	
	457	21501	71020	16379	20608	73214	90500	99//0	10860	48679
	478	70000	60162	18680	78500	73211	90500	992//	10922	48679
	467	10000	60010	17875	12560	72X15	90500	9999/	48475	
06	486	43606	68030	16972	32560	72809	90500	9940/	48172	
	457	31512	71030	16375	00901	73706	90500	99//0	47975	
	478	81415	64038	18580	5853X	73709	7006/	90500	99229	10922 48178
	467	30000	62012	1717X	12560	70X11	90500	9900/	47570	
12	486	53606	70022	17274	22530	72315	90500	9902/	47470	
	457	31504	69030	16975	12639	73213	90500	99200	10860	47573
	478	21006	75011	18780	00905	70210	90500	99//0	10921	48277
	467	-----	-----	-----	-----	-----	-----	-----	-----	-----
18	486	31408	74011	16184	22501	72719	90500	990/0	48573	
	457	60708	74032	15686	48506	79717	90500	992/0	10851	48675
	478	21105	80020	17084	12501	72720	90500	990/0	10930	48680
	467	60913	68032	16186	32525	75X22	90500	99220	48472	

Día 26

00	486	10903	74010	15477	12600	73305	90500	990//	48678	
	457	01406	71000	14977	00900	75207	90500	99///	48077	
	478	70810	73139	17080	79470	73204	90500	9922/	10931	48478
	467	-----	-----	-----	-----	-----	-----	-----	-----	-----
06	486	53606	69032	15972	52500	72706	90500	992//	47972	
	457	21401	70020	17375	11408	73400	90500	990/0	47675	
	478	80910	72029	17080	885XX	73716	7054/	90501	99299	10922 48175
	467	50000	66031	16177	32561	75X11	90500	99900	48677	
12	486	53606	69022	15071	32520	70204	90500	9922/	47370	
	457	21601	72030	14975	11570	71207	90500	9900/	10860	47572
	478	70906	74032	18280	48571	73220	90501	99220	10922	30005 48078
	467	-----	-----	-----	-----	-----	-----	-----	-----	----- -----
18	486	51410	75012	13584	29530	72723	90500	9920/	48671	
	457	30710	74030	13584	38600	77724	90500	992//	10851	48675
	478	31102	74011	15185	12520	73731	90501	9900/	10921	48580
	467	70907	68022	14083	52560	73X27	90500	9900/	48375	

Día 27

00	486	51403	73022	13879	48530	73209	90500	9920/	48677	
	457	01407	70000	13575	00900	75213	90500	99///	10850	48675
	478	80906	72032	15780	883XX	73215	90500	99299	10932	48580
	467	20000	62010	15075	22500	73X16	90500	990//	48575	
06	486	13603	68020	13572	12500	72807	90500	990//	48072	
	457	11406	70020	13275	12600	73703	90500	990//	47975	
	478	81403	70029	15076	7856X	75708	7333/	90501	99009	10921 48073
	467	20000	60019	14670	22500	70X07	90500	999//	47570	
12	486	73606	69030	14771	68560	70318	90500	9910/	47369	
	457	31603	71030	14673	12660	72221	90500	9900/	10860	47573
	478	61405	71019	15580	42520	75212	7195/	90501	9920/	10920 30052 48076
	467	30000	60400	15172	22536	68X15	90500	99930	4756[illegible]	
18	486	41410	74026	13684	48500	75723	7102/	90501	990//	48670
	457	30905	74020	13584	32600	77728	90500	992//	10850	48479
	478	61403	74022	15482	49522	7372[illegible]	90501	99220	10921	48279
	467	30508	68021	14382	22566	72X26	90500	99099	48472	

Día 28

00	486	50506	69139	13974	39506	73209	90501	990/0	48374	
	457	21403	71020	14279	12670	73213	90500	9920/	48679	
	478	61405	73022	15980	62500	73209	90500	992//	10920	48380
	467	41801	60011	15375	42500	73X15	90500	992//	48475	
06	486	33606	68011	14472	12530	72806	90501	9922/	47572	
	457	71103	71031	14975	48630	73716	90500	9930/	48175	
	478	60910	74022	15579	61500	72714	90500	992//	10921	47978
	467	21801	60018	15072	22500	72X09	71X03	90501	991//	47572
12	486	43606	70031	16271	13570	70318	90501	9900/	30010	47370
	457	21403	72020	16375	11560	70321	90500	9900/	10860	47573
	478	40805	74030	16880	42500	73218	90500	992//	10930	48177
	467	42301	58050	16772	32560	68X20	90501	9923/	30012	47268
18	486	31406	74010	15085	32500	72722	90500	992//	48771	
	457	50908	73012	15682	48560	75717	90500	9920/	10851	48275
	478	-----	-----	-----	-----	-----	-----	-----	-----	-----
	467	60506	59404	15782	32530	73X18	90500	9929/	48471	

RESUMEN DE LAS OBSERVACIONES SINOPTICAS PRINCIPALES
MES DE NOVIEMBRE DE 1958
Del 29 al 30 de Nov.

Día 29

00	486	63606	69039	15974	58530	73217	90500	9922/	48674		
	457	71506	71022	16377	48560	72214	90500	9920/	10860	/////	
	478	61401	74032	16980	42520	73210	90500	9900/	10920	48579	
	467	31403	62021	16777	32500	72X13	90500	999//	48277		
06	486	43610	69031	16371	22530	70807	90500	9904/	47571		
	457	21403	70030	16975	12670	70400	90500	9900/	47570		
	478	80905	72022	16679	6856X	76712	90500	99009	10921	48078	
	467	-----	-----	-----	-----	-----	-----	-----	-----	-----	
12	486	23606	68030	17072	12670	72315	90500	9900/	47368		
	457	61601	72031	17675	48560	70217	90500	9920/	10860	47572	
	478	60908	73012	17780	42533	73220	90500	99220	10921	48179	
	467	30000	62038	17872	22560	70X17	7006/	90500	9990/	47270	
18	486	60910	73608	15780	62500	73721	7111/	90501	992//	48772	
	457	30712	74011	16384	38600	77727	90500	993//	10850	48675	
	478	50905	74012	15881	52500	75729	90500	992//	48380		
	467	30909	58058	16284	32500	72X24	7053/	90500	990//	48472	

Día 30

00	486	43606	70018	16375	15530	73216	7012/	90501	9922/	48675		
	457	01404	71000	16977	00900	72213	90500	99///	10850	48477		
	478	30810	74011	17481	32500	73217	90500	992//	10922	48279		
	467	30908	70024	17179	32500	72X13	90500	992//	48479			
06	486	33610	70030	16173	22530	72811	90501	9902/	47772			
	457	21408	72020	17375	22500	75810	7004/	90501	992//	47775		
	478	80903	71039	16578	885XX	73713	90500	99099	10922	48078		
	467	20000	60252	16773	22500	72X11	7001/	90501	991//	48173		
12	486	23610	70030	16975	12520	72314	90501	9900/	30012	47471		
	457	51603	71151	16975	58500	73206	90501	992//	10860	47573		
	478	80901	68618	17875	7852X	73217	7061/	90501	9900/	10920	30006	48075
	467	70506	60808	17472	78400	72X08	7141/	90501	99999	30019	47370	
18	486	51410	74178	15086	43560	75725	7001/	90500	9920/	48672		
	457	70506	71032	16981	78500	75721	90500	992//	10840	48177		
	478	50906	74016	16583	53500	75723	7004/	90500	992//	10921	48375	
	467	70507	68038	15782	62560	75X32	7006/	90501	9910/	48472		

SERVICIO METEOROLOGICO NACIONAL
OBSERVACIONES DE VIENTOS EN ALTURA CON GLOBO PILOTO
MES DE NOVIEMBRE DE 1958

Día 1

485 00481 0305 20905 1007 41007 0908 60907 0806 PERDIDO EN NUBES BAJAS.

485 06481 0310 20816 0915 40712 0611 60410 0509 80608 0706 EXTENCION DE LA LUZ.

485 12400 0408 20912 0713 40512 0412 60510 0609 80606 0807 99991 00608 PERDIDO EN BRUMA.

485 18441 1310 21005 0907 40808 0907 60806 0704 80904 1208 99991 01107 20805 40603 63610 80208 99992 03607 53306 PERDIDO EN EL SOL.

Día 2

485 00411 0907 20909 0912 40812 0709 60407 0307 80404 PERDIDO EN NUBES.

485 06481 0512 20612 0710 40612 0513 60412 0210 83609 0212 99991 00410 10409 CONFUNDIDO CON ESTRELLAS.

485 12471 0405 21016 1009 40807 0613 60712 0913 80911 0907 99991 00807 20307 40112 60208 83612 99992 03616 33512 53509 99993 00907 50307 ABANDONADO.

485 18441 0608 20508 0310 40411 0714 PERDIDO EN EL SOL.

Día 3

485 00481 PILO.

485 06481 0109 20313 0715 40914 1012 61113 PERDIDO EN NUBES

485 12400 0414 20614 0713 40614 0715 60715 0815 80917 0916 99991 00815 20812 40110 60105 80508 99992 00512 20713 PERDIDO EN DISTANCIA.

485 18441 1109 20709 0409 40409 0309 60408 PERDIDO EN NUBES.

Día 4

485 00441 0209 20312 0612 41115 PERDIDO EN NUBES BAJAS.

485 06400 PILO.

485 12481 0613 20512 0715 40715 0716 60717 0717 80616 0718 99991 00720 10612 PERDIDO EN NUBES MEDIAS.

485 18471 0310 20404 0511 40513 0613 60613 PERDIDO EN NUBES.

Día 5

485 00481 0217 20422 0521 40518 0519 60417 0418 80418 0517 99991 00610 10411 CONFUNDIDO CON LAS ESTRELLAS.

485 06481 0217 20419 0523 40519 0513 60510 0712 81014 1117 CONFUNDIDO CON ESTRELLAS.

485 12481 0613 20516 0620 40518 0415 60414 0715 80814 1010 99991 01012 20910 40914 60615 80312 99992 00412 30823 50829 70729 PERDIDO EN DISTANCIA.

485 18481 0209 20410 0512 40412 0510 60509 0508 80608 PERDIDO - EN NUBES MEDIAS.

Día 6

485 00481 0315 20418 0623 40616 0312 60212 0211 PERDIDO EN NUBES

485 06481 PILO.

485 12481 0113 20317 0417 40515 0613 60612 0712 80719 0721 99991 00618 20517 40418 60621 81012 99992 01012 31229 51125 99993 01017 51124 ABANDONADO.

485 18411 0505 20508 0510 40613 0614 PERDIDO EN NUBES.

Día 7

485 00411 0314 20414 0611 40609 0507 60510 0815 PERDIDO EN NUBES

485 06480 0210 20614 0615 40514 0513 60412 0610 80910 0711 CONFUNDIDO CON ESTRELLAS.

485 12481 0311 20713 0913 40713 0712 60712 0914 80918 0915 99991 00915 20409 41010 60908 81010 99992 00920 30722 50624 PERDIDO POR HUMO.

485 18441 0904 20406 0607 40508 PERDIDO EN EL SOL.

Día 8

485 00420 1107 21103 EXTINCION DE LA LUZ.

485 06481 PILO.

485 12481 0311 20713 0811 40610 0611 60612 0715 80914 1011 99991 01010 20819 40818 61019 80919 PERDIDO EN NUBES.

485 18481 0102 20305 0508 40610 0811 61011 1112 PERDIDO EN NUBES

mjj.

SERVICIO METEOROLOGICO NACIONAL
OBSERVACIONES DE VIENTOS EN ALTURA CON GLOBO PILOTO
MES DE NOVIEMBRE DE 1958

Día 9
485 00411 0406 20606 0508 40509 0607 60805 1016 81017 PERDIDO EN NUBES BAJAS.
485 06400 0312 20814 0914 EXTINSION DE LA LUZ.
485 12481 0318 20419 0519 40516 0612 60713 0917 80818 0714 99991 00715 EXPLOSION DEL GLOBO.
485 18481 0313 20715 0511 40916 0811 60916 0916 80915 0916 PERDIDO EN NUBES BAJAS.

Día 10
485 00481 0622 20620 0512 40407 0307 60713 0920 80924 0921 99991 00818 CONFUNDIDO CON ESTRELLAS.
485 06481 0516 20520 0619 405113 0617 60719 CONFUNDIDO CON ESTRELLAS.
485 12481 0216 20420 0619 40615 0612 60615 0620 80620 0621 99991 00716 20820 40715 60808 80910 99992 00914 30912 51217 99993 01220 PERDIDO EN DISTANCIA.
485 18481 0314 20314 0314 40507 0808 60808 0717 80918 0918 99991 01017 PERDIDO EN NUBES.

Día 11
485 00411 0416 20515 0510 40406 EXTINSION DE LA LUZ.
485 06481 0215 20415 0521 40621 EXTINSION DE LA LUZ.
485 12481 0218 20420 0517 40515 0516 60618 0621 80523 0623 PERDIDO EN NUBES.
485 18481 0215 20319 0425 40522 PERDIDO EN NUBES BAJAS.

Día 12
485 00481 0220 20226 0325 40328 0327 60228 0331 CONFUNDIDO CON ESTRELLAS.
485 06481 0120 20324 0325 40325 0423 60529 PERDIDO EN NUBES.
485 12471 0120 20323 0420 40525 0624 60526 PERDIDO EN NUBES BAJAS
485 18411 0319 20418 0420 40315 0512 60614 PERDIDO EN BRUMA.

Día 13
485 00481 0422 20531 0630 40626 0623 EXTINSION DE LA LUZ.
485 06481 0321 20524 0529 40629 0627 60722 EXTINSION DE LA LUZ.
485 12481 1011 20422 0523 40622 0719 60819 0817 80916 1016 99991 00815 20715 40835 61008 81106 PERDIDO EN DISTANCIA.
485 18411 0619 20621 0620 40621 0627 60635 0661 80670 PERDIDO EN NUBES.

Día 14
485 00481 0411 20512 0713 40714 0715 60714 0715 80815 0715 99991 00816 20713 CONFUNDIDO CON ESTRELLAS.
485 06411 0318 20619 0826 41233 EXTINSION DE LA LUZ.
485 12481 0214 20618 0621 40521 0819 60718 0717 80716 0720 99991 00819 20919 40821 60923 EXPLOSION DEL GLOBO.
485 18411 3407 20807 0609 PERDIDO EN NUBES BAJAS.

Día 15
485 00481 0412 20713 0712 40909 0709 61207 0910 80812 CONFUNDIDO CON ESTRELLAS.
485 06400 0411 20720 0826 40927 1028 61028 EXTINSION DE LA LUZ.
485 12481 0521 20529 0624 40726 0628 60727 0625 80715 0726 99991 00618 PERDIDO EN NUBES.
485 18411 0118 20517 0523 40724 0720 60714 0725 80921 PERDIDO EN NUBES.

Día 16
485 00481 0321 20528 0630 40626 0723 60722 0722 80720 PERDIDO EN NUBES.
485 06481 0422 20621 0728 40735 PERDIDO EN HUMO.
485 12481 0210 20511 0512 40613 0712 60612 0712 80813 0612 99991 00610 20808 40914 PERDIDO EN NUBES.
485 18481 0220 20219 0218 40318 0517 60420 0521 80621 PERDIDO EN NUBES BAJAS.

Día 17
485 00481 0216 20321 0429 40425 0321 60420 EXTINSION DE LA LUZ.

mjj.

SERVICIO METEOROLOGICO NACIONAL
OBSERVACIONES DE VIENTOS EN ALTURA CON GLOBO PILOTO
MES DE NOVIEMBRE DE 1958

485 06481 0217 20520 0520 40517 0416 60510 0611 80814 0611
99991 00512 20813 40711 60812 EXTINSION DE LA LUZ.
485 12411 0217 20319 0416 40516 0717 60817 0815 81012 0813
99991 00809 PERDIDO EN NUBES.
485 18411 PIRA.

Día 18
485 00481 PICO.
485 06481 0115 20425 0625 40623 0518 60620 PERDIDO EN LAS NUBES.
485 12411 3617 20320 0421 40520 0620 60516 0314 80316 0318
99991 00417 20418 40315 60310 PERDIDO EN DISTANCIA.
485 18481 0411 20616 0714 40614 0513 60514 0616 80515 0515
99991 00516 PERDIDO EN NUBES.

Día 19
485 00461 3614 20414 0614 40712 0611 60511 0615 80715 0614
99991 00515 CONFUNDIDO CON ESTRELLAS.
485 06481 0314 20616 0815 40815 0716 60716 0816 80815 0817
99991 00919 PERDIDO POR EXTINSION DE LA LUZ.
485 12481 0215 20516 0716 40715 0815 60912 0921 80918
99991 01016 21116 41020 61018 81215 EXPLOSION.
485 18480 3604 20207 0307 40507 PERDIDO EN NUBES BAJAS.

Día 20
485 00481 0413 20719 0817 40816 0818 60818 0919 80717 0914
99991 00918 PERDIDO EN NUBES.
485 06400 0310 20717 0818 40715 0815 60715 0815 80914 0913
PERDIDO EN NUBES.
485 12481 0413 20816 0918 40919 0817 60817 0815 80916 0914
99991 00915 20910 40612 50508 PERDIDO EN NUBES.
485 18421 1004 20906 1008 41008 0908 60908 PERDIDO EN NUBES.

Día 21
485 00400 PIRA.
485 06481 0713 20820 0818 40714 PERDIDO EN NUBES.
485 12400 PIRA.
485 18400 PIRA.

Día 22
485 00481 0210 20512 0613 40614 0614 60714 0715 PERDIDO EN NUBES
485 06481 PIRA
485 12400 0909 21215 1320 41414 PERDIDO EN NUBES.
485 18421 1322 21318 1322 41419 1417 61617 1620 81617 PERDIDO EN
NUBES.

Día 23
485 00480 PIRA.
485 06480 PICO.
485 12400 0711 21014 1013 PERDIDO EN NUBES BAJAS.
485 18431 1216 21222 1319 PERDIDO EN NUBES BAJAS.

Día 24
485 00481 1010 21113 1114 41215 PERDIDO POR INTERPPOSICION DE
NUBES.
485 06400 PILO.
485 12411 0811 21017 1118 41118 1017 61014 1018 81016 0914
99991 00914 21805 41410 62503 PERDIDO EN DISTANCIA.
485 18442 1222 21017 1014 41013 1116 61316 1413 81311 PERDIDO -
POR INTERPOSICION DE NUBES.

Día 25
485 00441 1212 21315 1518 41315 1518 61315 1312 81315 1316
99991 01218 CONFUNDIDO CON ESTRELLAS.
485 06481 0812 21117 1216 41216 1215 61115 71115 PERDIDO EN NUBES
485 12421 0603 20912 1018 41019 1012 60916 0911 80910 1114
99991 01117 21014 41210 61116 81209 99992 01117 PERDIDO EN -
NUBES.
485 18431 1410 21117 1019 40815 0915 60915 PERDIDO EN NUBES.

Día 26
485 00421 1210 21213 1110 40910 0810 60805 0403 PERDIDO EN NUBES
485 06481 0511 20913 1012 41112 EXTINSION DE LA LUZ.

mjj.

SERVICIO METEOROLOGICO NACIONAL
OBSERVACIONES DE VIENTOS EN ALTURA CON GLOBO PILOTO
MES DE NOVIEMBRE DE 1958

485 12400 0711 20812 0914 41015 1015 61015 1013 81110 1110
99991 01113 20812 41111 61411 PERDIDO EN NUBES.
485 18431 1310 21113 1013 41013 PERDIDO EN NUBES BAJAS.

Día 27

485 00400 1307 21210 1112 41016 1117 61112 1014 80605 0604 PERDIDO EN NUBES.
485 06481 0511 20814 0810 40911 EXTINSION DE LA LUZ.
485 12480 0609 20914 0912 40912 1109 PERDIDO EN NUBES.
485 18430 1304 20905 0905 41006 0807 60808 0807 81204 1305
99991 01306 PERDIDO EN NUBES.

Día 28

485 00481 0912 20912 0813 40813 0810 60710 0711 80610 0709
99991 00710 20713 PERDIDO EN NUBES.
485 06400 0410 20815 0916 40816 0714 60611 0612 80710 0409
99991 00507 20711 CONFUNDIDO CON ESTRELLAS.
485 12481 0415 20615 0615 40613 0513 60611 0612 80708 0610 PERDIDO EN NUBES.
485 18431 1309 20606 0605 40509 0811 60811 0707 80813 0911
99991 01011 20810 40908 PERDIDO EN DISTANCIA.

Día 29

485 00481 0314 20715 0720 40915 1012 61212 1011 PERDIDO EN NUBES
485 06481 0412 20813 0924 40916 1017 61023 0922 80822 0919
99991 00919 20914 PERDIDO EN DISTANCIA.
485 12481 0513 20719 0820 40722 0818 60818 0817 80917 1015
99991 01017 20809 40706 60205 80602 99992 01005 50714 PERDIDO EN LA DISTANCIA.
485 18431 1406 21407 2004 PIRA.

Día 30

485 00481 0416 20518 0618 40616 0515 60515 0512 80610 PERDIDO EN NUBES.
485 06481 0316 20620 0620 40619 0618 60617 PERDIDO POR EXTINSION DE LA LUZ.
485 12481 0215 20517 0718 40819 0819 60720 0821 80922 0924
99991 01020 20924 40816 60412 80214 90213 EXPLOSION.
485 18481 PIRA.

mjj.

SITUACION SINOPTICA DEL MES DE NOVIEMBRE DE 1958

Las condiciones atmosféricas durante este mes de Noviembre de 1958, en cuya quincena terminó la temporada ciclónica, se mostró bastante estable, y como única característica de importancia la constituyó un débil sistema frontal en el Atlántico Norte que, después de haberse desplazado a travez de los Estados Unidos, se internó en el Atlántico, siendo su parte Sur la que más se acercó a nuestra isla en la porción Occidental de ésta. Más luego, esta porción Sur del sistema frontal se estacionó a travéz del canal del Viento o de Jamaica, en las vecindades de la ciudad de Guantánamo, para luego moverse lentamente hacia el Norte. Durante este lapso de tiempo las condiciones sobre el área del Caribe Oriental eran óptimas, y los ligeros aguaceros que se registraron en dicha área provenían más bien de condiciones locales; éstas principalmente sobre las grandes Antillas, donde sus sistemas orográficos y el calentamiento diurno originaban formaciones nubosas del tipo cúmulos convectivos.

A fines de esta quincena un nuevo sistema frontal se acercaba a nuestra isla sobre la porción occidental; éste con una intensidad más moderada que el anterior, localizándose en las vecindades de la ciudad de Puerto Plata, el dia 14, a las 0000Z (7:00 p.m.). Este frente provocó una ligera inestabilidad atmosférica sobre el área, dando lugar a que se registraran algunos moderados aguaceros sobre el interior de la isla. Esta inestabilidad continuó persistiendo hasta el dia 16, a las 0600Z, después de haberse disipado el sistema frontal que nos afectaba.

Este mismo dia 16, el centro de acción del Atlántico se intensificó de una manera notable, ejerciendo gran influencia sobre el Caribe, manifestándose sobre el área un aumento del gradiente de presión, motivando una intensificación de los vientos, los cuales llegaron a alcanzar la velocidad de 30 kts, a unas cuantas millas al Norte de nuestra isla, manteniéndose la dirección constante del Nordeste. Estos vientos originaron oleajes y moderados rompientes en el litoral Norte de la isla, especialmente sobre la región Nordeste.

Por tal motivo se expidió un aviso a las pequeñas embarcaciones para que se mantuvieran en puerto hasta que el mar se normalizara. Este gradiente de presión persistió hasta el dia 17, disminuyendo paulatinamente a medida que el anticiclón del Atlántico se desplazaba hacia el Nordeste.

Durante este lapso de tiempo la nubosidad y las precipitaciones se concentraron sobre la porción Nordeste de la isla debido al fuerte arrastre de la humedad del océano, los cuales descargaban esa humedad sobre dicha región. Del dia 18 en adelante, un aumento del espesor de la capa húmeda, debido a una inestabilidad atmosférica que lentamente cubrió la isla, dió lugar a la formación de abundante nubosidad y aguaceros durante 3 dias consecutivos, siendo dicha inestabilidad atmosférica más patente en horas del medio dia y la tarde, o sea, cuando el calentamiento diurno era mayor. Esta inestabilidad continuó afectando el área hasta el dia 24, y aunque la atmósfera se mantenía bastante inestable, durante la mañana, el tiempo se mantuvo mayormente despejado, activándose la nubosidad con algunos débiles aguaceros en la tarde.

Mientras esto sucedía en el Caribe Central, el Occidental se mantenía bastante activo debido a una vaguada a travez de la porción Central de la isla de Cuba. Esta vaguada persistió influenciando el tiempo hasta el dia 26, a las 0000Z (7:00p.m.), donde fué localizada bastante débil sobre la porción Oriental de la isla de Cuba, moviéndose lentament hacia el Oeste.

Del dia 26 hasta el fin del mes, esta área estuvo afectada por débiles aguaceros producidos estos por algunos débiles sistemas frontales, los cuales se desvanecían al entrar en el Caribe.

En todo este período el Caribe Central, incluyendo las islas, se mantenía bajo la influencia de una inestabilidad, la cual se hacía más patente en horas de la tarde. Pero en condiciones generales, el tiempo se mantuvo hasta el fin de mes, relativamente bueno.

SECCION DE PREDICCION

dard.-

REPUBLICA DOMINICANA

Dominican Republic

SERVICIO METEOROLOGICO NACIONAL

BOLETIN MENSUAL CLIMATOLOGICO

DICIEMBRE 1958

PUBLICADO POR LA OFICINA CENTRAL
DEL SERVICIO METEOROLOGICO NACIONAL
CIUDAD TRUJILLO, D.N.,

REPUBLICA DOMINICANA

S E R V I C I O M E T E O R O L O G I C O N A C I O N A L

I N D I C E

Informe del tiempo correspondiente..... 1
Datos Climatológicos de la República Dominicana 2
Gráfico del Tiempo en Ciudad Trujillo 3
Gráfico de Temperatura y Lluvia en Estaciones Seleccionadas8
Observaciones Sinópticas principales 10
Observaciones de Vientos en Altura con Globo Piloto 18
Situación Sinóptica del mes 22

Sección de Climatología.

dard.-

REPUBLICA DOMINICANA

SERVICIO METEOROLOGICO NACIONAL

INFORME DEL TIEMPO CORRESPONDIENTE AL MES DE DICIEMBRE DE 1958

PRESIONES: Los promedios mensuales han sido los siguientes: Ciudad Trujillo, 762.9 mm., 1.0 mm sobre la normal. San Cristóbal, 762.9 mm, 1.7 mm sobre su normal. Puerto Plata, 762.1 mm, 0.5 mm sobre la normal. Cabo Engaño, 762.9 mm, 1.4 mm por encima de la normal, y Sabana de la Mar, 762.4 mm.

TEMPERATURAS: Durante este mes la temperatura se presentó relativamente normal en todo el País. Las regiones en donde la temperatura estuvo superior a su normal fueron la Norte, Noroeste y Suroeste. En las noreste y Oeste la temperatura fué más o menos normal; en tanto que en la Sureste estuvo por debajo de su normal. Las temperaturas extremas registradas en el País fueron de 38.0°C, la máxima, registrada el dia 7 en Bánica; y 0.0°C, la mínima, registrada el dia 13 y el 28, en Valle Nuevo.

LLUVIAS: La precipitación pluvial, durante el presente mes se mostró muy escasa, presentándose en casi todo el País un déficit de precipitación. La única región en la cual la lluvia se presentó normal fué la región Oeste. En las demás regiones se presentó un déficit de precipitación, en relación con sus normales correspondientes. La mayor caída en 24 horas fué de 167.2 mm., ocurrida el dia 22, en Imbert, en la región Norte; y la mayor caída durante todo el mes fué de 238.9 mm., registrada en Restauración, región Oeste, y en 4 dias de lluvia.

HUMEDAD RELATIVA: Los promedios diarios extremos registrados en Ciudad Trujillo fueron 89.0% y 79.5%. El promedio mensual de Humedad Relativa fué de 84.7%. En San Cristóbal, 86.4%, el más alto, 72.4% el más bajo, y 79.8% como promedio mensual. En Puerto Plata, 93.7%, el más alto, 83.0%, el más bajo, y 87.4% como promedio mensual. En Cabo Engaño 86.4%, el más alto, 75.3%, el más bajo, y 81.9% el promedio mensual. En Sabana de la Mar, 89.4%, el más alto, 75.6%, el más bajo, y 85.6% el promedio mensual. En Dajabón, 86.0%, el más alto, 62.5%, el más bajo, y 77.9% como promedio mensual.

VIENTOS: En Ciudad Trujillo se registró un promedio de velocidad de 11.1 KPH. Las frecuencias de direcciones fueron las siguientes: del Norte, 67.7%; del Noreste, 25.8%; del Sureste, 6.5%. La mayor velocidad se registró el dia 6, siendo de 48 KPH, del Noreste. En San Cristóbal, los vientos predominaron del Norte, con una velocidad máxima de 36 KPH, del Sureste, registrada el dia 12. En Puerto Plata predominaron los vientos del Sureste, con una velocidad máxima de 47 KPH, del Norte, registrada el dia 21. En Cabo Engaño predominaron los vientos del Este, con una velocidad máxima de 36 KPH, ocurrida el dia 10. En Sabana de la Mar predominaron los del Norte, con una velocidad máxima de 24 KPH, ocurrida el dia 13. En Dajabón predominaron los vientos del Norte, con una velocidad máxima de 30 KPH, del Norte, registrada el dia 14.

INSOLACION: En Ciudad Trujillo se registraron 180 horas y 58 minutos, siendo el dia 29 el dia de mayor insolación, registrándose 9 horas y 17 minutos. En San Cristóbal se registraron 208 horas y 15 minutos; la mayor insolación ocurrió el dia 20, con 9 horas y 55 minutos. En Dajabón se registraron, durante todo el mes, 215 horas y 55 minutos, registrándose la mayor insolación el dia 28, con 9 horas y 30 minutos.

NUBOSIDAD: La nubosidad se presentó en casi todo el País bastante escasa. En Ciudad Trujillo se registraron 4 dias claros, 22 seminublados y 5 nublados. En San Cristóbal, 4 claros, 10 seminublados y 17 nublados. En Cabo Engaño, ningún dia claro, 11 seminublados y 20 nublados. En Puerto Plata, 8 dias claros, 20 seminublados y 3 nublados. En Sabana de la Mar, 1 claro, 23 seminublados y 7 nublados. En Dajabón 12 dias claros, 12 seminublados y 7 nublados.

JUAN BAUTISTA CAMBIASO V.,
Director General
Servicio Meteorológico Nacional.

CIUDAD TRUJILLO, D.N.
DICIEMBRE DE 1958.-

dard.-

REPUBLICA DOMINICANA

SERVICIO METEOROLOGICO NACIONAL

DATOS CLIMATOLOGICOS DE LA REPUBLICA DOMINICANA, CORRESPONDIENTE AL MES DE DICIEMBRE DE 1958

REGIONES	LATITUD NORTE	LONGITUD OESTE	TEMPERATURAS PROMEDIOS MENSUALES MAX.	MIN.	MED.	LLUVIAS (M.M.)	DIAS
REGION SURESTE							
CIUDAD TRUJILLO	18 27	69 53	30.1	20.4	25.3	52.2	12
EST. AEROPUERTO			29.8	20.9	25.3	38.8	11
UNIVERSIDAD			29.7	23.1	26.4	14.7	7
BAYAGUANA			31.0	21.8	26.4	27.2	4
CABO ENGAÑO	18 37	68 14	29.0	24.1	26.5	11.7	14
GUAMIRA						24.4	5
HACIENDA BUENA VISTA						23.2	5
HATO MAYOR	18 45	69 15	32.5	19.3	25.9	7.6	2
HIGUEY			31.1	21.6	26.3	21.8	6
ING. ANGELINA							
Batey Atilano							
" " " #2						2.0	
" " Central						5.1	
" " Constancia						2.5	
" " Laura							
" " Higuamo #1							
" " " #2							
" " " #3						3.8	
" " San Felipe						2.0	
" " Santo Angel						0.8	
" " San Juan Bta.							
ING. BOCA CHICA							
Batey Babilonia						35.1	6
" " Brujuelas						32.3	6
" " Central						37.8	4
" " Conejo							
" " Gautier						28.7	6
" " Guayabal						17.8	2
" " Hato Viejo							
" " " " #2						69.8	8
" " " " #3							
" " Jube						26.7	3
" " La Cruz							
" " Mamey						40.4	6
" " Mula						5.1	2
" " Tumba						12.7	2
" " Victorina							
ING. CAEY							
Batey Atilano S.J.						47.0	4
" " Campo Abajo						47.0	5
" " " Arriba						45.7	5
" " Catalina						36.8	5
" " Central						45.7	5
" " Las Mercedes						31.7	3
" " Laura Amelia						63.8	5
" " Pizarrete						9.1	2
" " San José						17.8	3
ING. CATAREY							
Batey Básima							
" " Central						79.5	3

mjj.

REPUBLICA DOMINICANA

SERVICIO METEOROLOGICO NACIONAL

DATOS CLIMATOLOGICOS DE LA REPUBLICA DOMINICANA, CORRESPONDIENTE AL MES DE DICIEMBRE DE 1958

REGIONES	LATITUD NORTE	LONGITUD OESTE	TEMPERATURAS PROMEDIOS MENSUALES MAX.	MIN.	MED.	LLUVIAS (M.M.)	DIAS
Colonia Carey							
" " Hormigo							
" " Km. 55							
" " Km. 59						22.9	3
" " Km. 63							
" " Piedra Blanca						61.0	2
" " Maimón						17.8	2
ING. CONSUELO							
ING. CRISTOBAL C.						4.8	5
ING. CENTRAL OZAMA							
Batey Ceyba							
" " Central							
" " Chirino							
" " El Dean							
" " Mata Indios							
" " Mata Mamón							
" " Reventón							
" " San Joaquín							
" " Tosa							
" " Yabacao							
ING. PORVENIR							
Batey Central						3.8	1
" " Cumayaza						1.3	1
" " El Soco						5.1	3
" " Esperanza						1.3	1
" " Eureka						2.5	1
" " Jagual							
" " Los Arados						12.7	1
" " Olivari #1						28.4	3
" " " #2						1.3	1
" " Pico Blanco						5.1	2
" " Porvenir						5.1	1
" " Regajo						16.5	2
ING. QUISQUEYA						3.6	1
ING. CENTRAL RIO HAINA							
Batey Antoncí						48.3	8
" " Ara						33.0	4
" " Arenoso						22.9	5
" " Aserradero						33.0	5
" " Altagracia						24.1	4
" " Nuevo						61.0	5
" " Bermejo						117.6	7
" " Carmona						29.2	2
" " Cojobal						54.6	7
" " Cabeza de Toro						47.0	6
" " Doña Maria						30.5	4
" " Enriquillo						38.1	5
" " Frias						39.4	5
" " Guanuma						31.7	7
" " Gonzalo						39.4	5
" " Hoyo de Pum						15.2	5
" " Juan Sanchez						29.2	4

mjj.

REGIONES	LATITUD NORTE	LONGITUD OESTE	TEMPERATURAS PROMEDIOS MENSUALES MAX.	MIN.	MED.	LLUVIAS (M.M.)	DIAS
ING. CENTRAL ROMANA							
Batey Bermejo						63.5	8
" " Cacata						83.6	15
" " Cajuil						69.3	9
" " Campiña						34.8	7
" " Campo Alegre						63.8	12
" " Concho Primo						66.0	9
" " Cuya Norte						102.4	11
" " Chavón Abajo						58.7	5
" " Espinillo						55.6	6
" " Estante Alto						106.7	7
" " Gina						56.1	8
" " Goico						70.6	10
" " Guaitabón						198.1	15
" " Guanabanas						53.6	11
" " Guaymate						73.7	7
" " Guerrero						41.4	8
" " Higueral						68.6	13
" " La Guázuma						113.0	11
" " La Luisa						107.9	11
" " La Noria						67.1	8
" " La Mora						130.8	6
" " La Cejas						77.2	9
" " Los Higos						149.1	17
" " Magdalena						138.9	11
" " Mercedes						58.4	8
" " Mosquitos						78.5	7
" " Nigua						60.2	14
" " Nuevo Aletón						64.8	6
" " Palo Bonito						182.6	16
" " Pintado 105						46.7	10
" " " 108						70.9	11
" " Ramón Gordo						91.4	13
" " Ramón Viejo						85.1	9
" " Sabana						79.0	15
" " Salado						46.5	6
" " S. J. B. Aires						73.4	7
" " Santa Clara						94.0	9
" " " Lucía						54.6	8
" " " Rosa						61.7	10
" " P. Nuevo						89.9	10
ING. SANTA FE							
Batey Alemán						59.9	9
" " Altagracia						34.3	7
" " Amador						71.1	1
" " Americana						123.4	16
" " Arroyo Lucas						17.8	4
" " Baragueyano						35.6	7
" " Bejucal						27.9	5
" " Bobadilla						64.0	8
" " Cabeza de Toro						76.2	8
" " Campiña						45.7	5
" " Central						64.3	11
" " Concho Primo						15.2	2
" " Copey						29.2	7
" " Diego						43.2	2
" " El Higo						52.5	5
" " Guanabanas						54.6	4
" " Guazaba						68.6	7
" " Guayacanes						31.7	3

mjj.

REGIONES	LATITUD NORTE	LONGITUD OESTE	TEMPERATURAS PROMEDIOS MENSUALES MAX.	MIN.	MED.	LLUVIAS (M.M.)	DIAS
Batey Bejucal						10.2	2
" " Bobadilla						6.3	3
" " Cabeza de Toro							
" " Campiña						7.6	1
" " Central						3.3	2
" " Concho Primo							
" " Copey						9.4	3
" " Diego						7.6	1
" " El Higo						26.7	1
" " Guanábanas							
" " Guazaba						20.3	3
" " Guayacanes							
" " Higueyana						26.7	5
" " Inocencia						8.4	3
" " Javilla Gorda						1.3	1
" " La Balsa						1.5	1
" " La Cubana						1.3	1
" " La Gina							
" " Lechugas						15.2	5
" " Lima						2.5	1
" " Marchena						1.3	1
" " Monte Cristy						2.6	3
" " Piñones						36.8	3
" " Regajo							
" " Solano						2.0	1
LA ROMANA	18 24	68 57	32.1	21.2	26.7	13.6	6
LA VICTORIA						23.0	4
LOS LLANOS						20.8	2
MONTE PLATA	18 48	69 46	31.4	20.5	25.9	11.1	16
SAN CRISTOBAL	18 24	70 06	30.0	21.0	25.5	40.7	10
SAN PEDRO MACORIS	18 25	69 19	30.8	19.9	25.3	4.0	4
SEIBO	18 45	69 01	31.5	20.1	25.8	27.1	7
VILLA ALTAGRACIA			31.3	21.2	26.3	82.2	7
YAMASA			30.0	18.9	24.5	69.7	7
PUNTA CAUCEDO			29.8	19.6	24.7	41.1	6
SAN RAFAEL DE YUMA						54.8	15
REGION NORESTE:							
CEVICOS	19 00	69 58	29.9	19.9	24.9	37.1	12
COTUI	19 03	70 08	29.4	19.2	24.3	23.4	10
ESC.AGRIC.S.J.BOS.	19 23	70 31	28.8	20.1	24.5	23.4	6
HACIENDA EL YUNQUE							
LA VEGA	19 13	70 31	32.4	17.9	25.1	27.0	6
MICHES			27.6	22.6	25.1	63.5	8
MONSEÑOR NOUEL	18 56	70 24	29.2	17.9	23.5	45.4	6
PIMENTEL	19 10	70 06	30.6	19.1	24.9	71.0	14
SABANA DE LA MAR	19 03	69 22	28.8	20.3	24.5	67.2	13
SALCEDO	19 32	70 24	28.7	20.8	24.7	24.3	11
SAMANA	19 12	69 19	28.6	21.6	25.1	106.9	16
SANCHEZ			30.9	11.8	21.3	59.0	9
SAN FCO. MACORIS			29.4	20.2	24.8	49.9	9
VILLA RIVA	19 10	64 54	30.6	19.3	24.9	54.0	7
REGION SUROESTE:							
AZUA	17 27	70 48	30.2	19.5	24.9	9.2	1
BANI			32.3	20.9	26.6	31.0	3
BARAHONA	18 12	71 04	29.1	22.8	25.9	68.1	6
CABRAL						24.0	5
CONSTANZA			22.6	6.8	14.7	8.9	3
LA ESTANCIA #1							

REGIONES	LATITUD NORTE	LONGITUD OESTE	TEMPERATURAS PROMEDIOS MENSUALES MAX.	MIN.	MED.	LLUVIAS (M.M.)	DIAS
LA ESTANCIA #2							
" " #3							
" " #4							
EL PEÑOM			29.7	19.4	24.5	12.7	4
PADRE LAS CASAS						16.0	2
PEDERNALES							
POLO (BARAHONA)			27.3	12.3	19.8	110.5	11
RANCHO ARRIBA						59.2	11
SAN JOSE DE OCOA	18 32	70 30	26.8	16.6	21.7	27.7	3
SAN J. MAGUANA	18 43	71 13	28.0	16.6	22.3	2.0	2
ING. BARAHONA							
Batey Arroyo						5.6	1
" " Algodon						20.6	2
" " Burene						15.2	1
" " Central						28.4	4
" " Clavellina						17.3	2
" " Cuchillo						7.6	1
" " Cristóbal						21.6	1
" " Canoa						15.7	2
" " Guayacán						17.5	2
" " Isabela						22.1	1
" " Jovillo						9.7	1
" " Las Tejas						17.0	1
" " Los Robles						22.9	1
" " Maguey						8.1	1
" " Mena						19.6	2
" " Machete						11.4	1
" " Nebana							
" " Occidente						5.6	1
" " Santana						1.0	1
" " Seibo							
" " Santa Cruz						6.6	1
" " Santa María						7.4	1
" " Santa Bárbara						11.4	1
" " Salinas						10.4	2
" " Santa Fe							
" " Toma #1						14.7	3
" " " #2						8.4	1
REGION NOROESTE:							
DAJABON			33.6	17.5	25.5	1.5	5
GRANADA COMPANY							
Dominican							
Higuero						14.2	3
Jaran						11.9	2
Isabel						15.5	3
Julian						10.9	3
La Cruz						10.7	2
Madre						13.2	3
Maguaca						8.6	2
Puerto Libertador							
Sanita						25.9	3
Walterio						19.8	6
JARABACOA	19 06	70 37	27.8	13.6	20.7	15.1	2
MONCION	19 25	71 09	32.1	15.0	23.5	36.6	5
MONTE CRISTY	19 51	71 39	32.7	20.9	26.8	28.0	4
S.JOSE DE LAS MATAS			29.0	14.9	21.9	49.5	6
SALTO DE JIMENOA						15.0	5
SANTIAGO	19 26	70 42				6.0	1
SANTIAGO RODRIGUEZ	19 29	71 21					

mjj.

REGIONES	LATITUD NORTE	LONGITUD OESTE	TEMPERATURAS PROMEDIOS MENSUALES MAX.	MIN.	MED.	LLUVIAS (M.M.)	DIAS
VALVERDE	19 34	71 04	34.1	19.5	26.8	5.8	1
VILLA ISABEL			33.0	15.3	24.1	8.1	1
PEPILLO SALCEDO			28.5	23.7	26.1	8.0	2
REGION NORTE:							
PUERTO PLATA	19 41	70 40	28.9	21.6	25.3	119.0	10
ALTAMIRA			30.7	18.5	24.6	114.3	5
CABRERA	19 37	69 53				192.8	12
GASPAR HERNANDEZ						210.9	11
HACIENDA MAGANTE						103.0	7
IMBERT			29.3	17.8	23.5	207.2	6
ING. AMISTAD						100.6	3
Batey Saballo						203.5	3
ING. MONTE LLANO						147.3	4
Batey Atolladero						87.6	3
" " Caraballo						172.5	3
" " Mozovi						167.6	3
JULIA MOLINA						62.3	7
LUPERON			29.6	18.7	24.1	125.2	8
RIO SAN JUAN						103.0	8
YASICA			24.8	18.4	21.6	138.4	8
REGION OESTE:							
BANICA			32.8	16.0	24.4		
EL CERCADO							
ELIAS PIÑA			28.9	12.4	20.7	8.0	1
HONDO VALLE						1.1	1
LAS MATAS DE FARFAN			30.3	20.3	25.3		
JIMANI						8.0	1
NEYBA			30.4	12.5	21.5	9.0	1
PUERTO ESCONDIDO						238.9	4
RESTAURACION							

JUAN BAUTISTA CAMBIASO V.,
Director General
Servicio Meteorológico Nacional.

CIUDAD TRUJILLO, D. N.,
MES DE DICIEMBRE DE 1958.-

JBCV/mjj.

SERVICIO METEOROLOGICO NACIONAL

GRAFICO DEL TIEMPO EN CIUDAD TRUJILLO - DICIEMBRE 1958

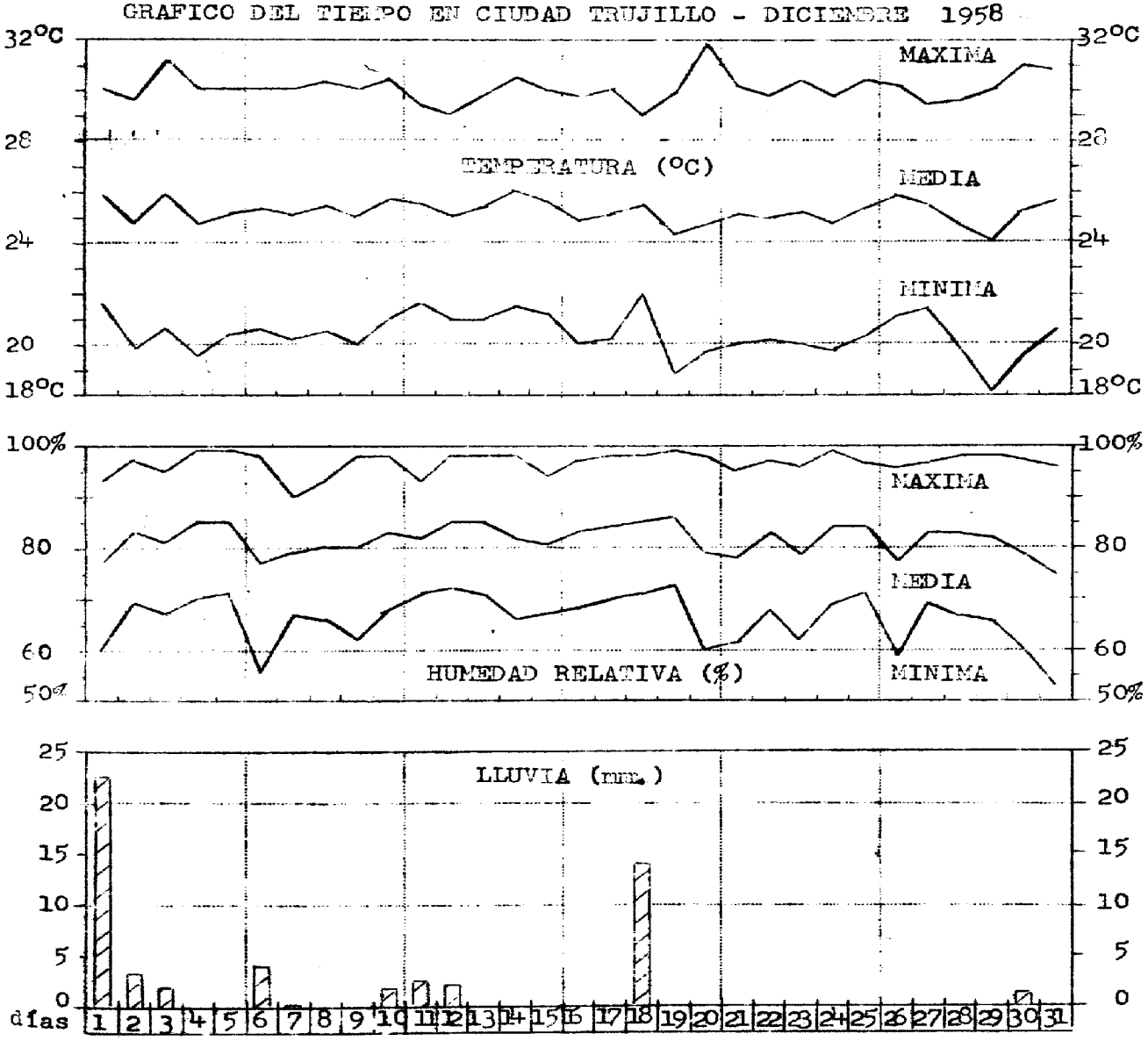

ROSAS DE FRECUENCIA DE LAS DIRECCIONES DEL VIENTO

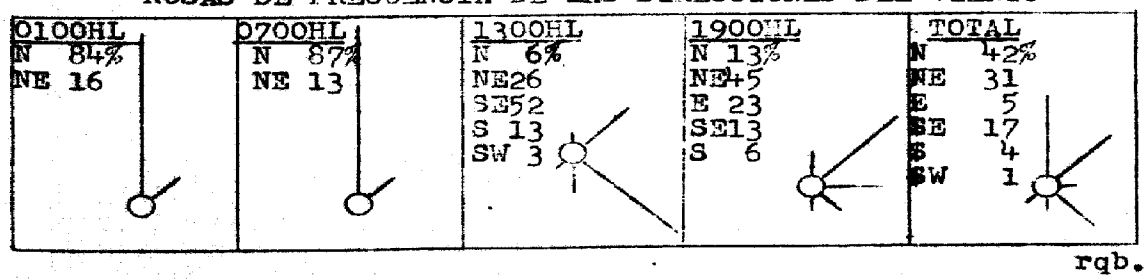

rqb.-

SERVICIO METEOROLOGICO NACIONAL
DICIEMBRE 1958
GRAFICO DE TEMPERATURA Y LLUVIA EN ESTACIONES SELECCIONADAS
TEMPERATURAS MEDIAS MENSUALES: MAXIMA, MEDIA Y MINIMA

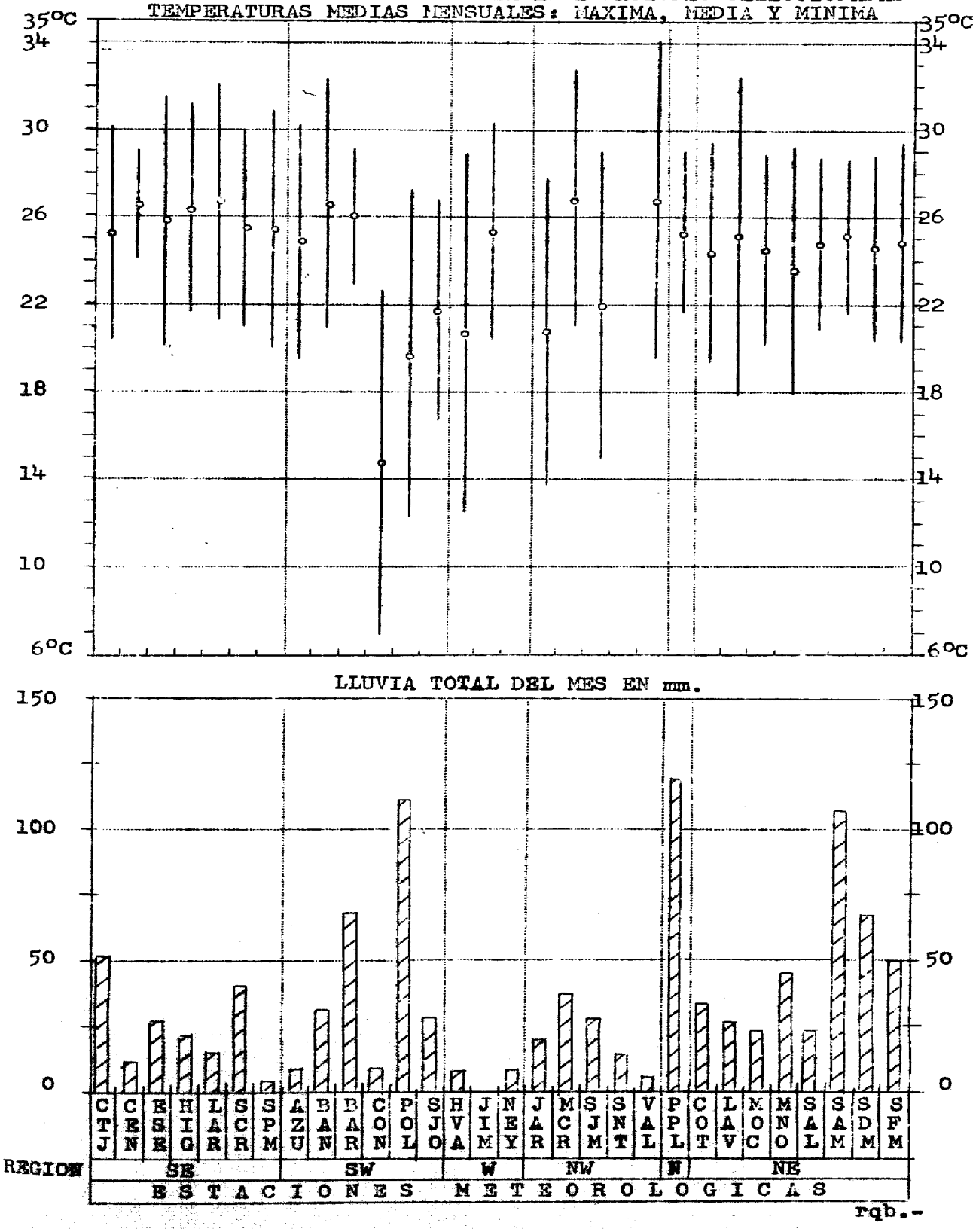

rqb.-

RESUMEN DE LAS OBSERVACIONES SINOPTICAS PRINCIPALES
MES DE DICIEMBRE DE 1958
Del 1ro. al 4 de Dic.

Día 1

00	486	73610	68039	16574	78500	73222	7894/	990//	48672	
	457	41405	70800	16977	48600	75213	90501	992//	10860	48277
	478	50812	74139	17181	59500	73214	90500	992//	10922	48379
	467	30910	66026	17279	32500	72X15	7304/	90501	992//	48475
06	486	03606	70009	16372	00900	70709	90501	99///	47572	
	457	21404	70018	18075	22600	73400	90501	990//	47775	
	478	———	———	———	———	———	———	———	———	
	467	———	———	———	———	———	———	———	———	
12	486	33610	70030	16672	22506	70207	90501	992/0	30089	47371
	457	31803	71020	18075	38500	73207	90500	992//	10860	47573
	478	———	———	———	———	———	———	———	———	———
	467	60508	62030	17677	62500	72X10	90500	992//	30030	47775
18	486	60510	74808	15483	58550	68724	7053/	90501	9920/	48672
	457	50908	73012	17384	58600	77717	90500	992//	10751	48475
	478	40906	74012	18281	42500	72709	90500	992//	10922	48776
	467	50505	68012	16682	52500	72X20	90500	991//	48275	

Día 2

00	486	70506	73038	16674	58570	68215	90501	9929/	48573		
	457	31403	71020	16975	38500	73203	90500	992//	10851	4////	
	478	80913	74028	17580	48528	72206	7003/	90501	99229	10923	48279
	467	80000	60808	17172	885XX	70X05	7291/	90502	99999	48372	
06	486	83606	68212	16570	854XX	70804	7071/	90501	99099	47570	
	457	31406	71038	16373	12530	72713	7102/	90501	9920/	47772	
	478	40912	74018	17178	42500	72711	7053/	90501	992//	10923	48072
	467	———	———	———	———	———	———	———	———	———	———
12	486	23606	69016	16969	12525	68319	7016/	90501	99000	30013	47168
	457	51404	71801	16672	48560	70210	7001/	90501	9920/	10851	30010 47572
	478	50910	73038	17478	52500	72208	7003/	90501	992//	10932	30005 48077
	467	31801	60408	17268	32500	78X14	7009/	90501	992//	30333	47269
18	486	63610	74032	14983	68500	72822	90500	998//	48569		
	457	50708	73038	15682	22530	75720	7006/	90501	9920/	10851	48472
	478	60810	74038	16382	62500	72718	7016/	90501	992//	10922	48378
	467	50910	65018	15884	52500	73X18	7014/	90501	992//		

Día 3

00	486	10506	71018	15873	12600	72218	7082/	90501	990//	48473	
	457	01403	73000	15975	00900	70210	90500	99///	10851	48275	
	478	80910	73031	16780	7857X	73209	90500	99229	10922	48279	
	467	30908	60012	16277	32500	72X09	90501	991//	48478		
06	486	23606	69030	14370	28505	68816	90501	992/0	47569		
	457	01403	60000	15675	00900	73707	90500	99///	47572		
	478	80813	73028	17078	885XX	72708	7122/	90501	99299	10822	48075
	467	40501	60030	14786	42500	70X18	90500	991//	47568		
12	486	73606	70022	15471	55570	70211	90501	9920/	47370		
	457	51602	72031	14975	22666	70203	90500	99000	10860	47573	
	478	50910	74022	17579	32506	72214	90501	992/0	10922	30013	48178
	467	70502	60058	16272	75500	70X16	7061/	90501	999//	30007	47268
18	486	61410	74022	13484	32565	72729	90501	99200	48871		
	457	70908	72022	12982	48508	77727	90500	992/0	10851	48475	
	478	80908	74031	15181	38587	73726	90500	99220	10821	48379	
	467	60904	54018	13682	22506	70X27	7005/	90500	992/9	48372	

Día 4

00	486	20506	71012	13574	22500	72312	90500	990//	48674		
	457	31206	70011	12575	22606	73103	90500	990/0	10851	48275	
	478	40908	72012	15079	21506	73210	90500	992/0	10922	48478	
	467	30904	60012	13975	22560	73X08	90500	9999/	48473		
06	486	23603	68030	13969	20810	68604	90500	99/0/	47570		
	457	11408	71030	12973	00907	72703	90500	99//9	48173		
	478	40912	73012	14379	21506	73711	90500	992/0	10922	48078	
	467	———	———	———	———	———	———	———	———	———	
12	486	73606	68031	14767	12676	66318	90500	99000	47167		
	457	51402	72031	13570	11566	64213	90500	99000	10850	47560	
	478	50908	74030	15581	00926	70220	90500	99/00	10922	48278	
	467	41802	58408	15170	12521	70X16	7144/	90501	99900	30014	47270
18	486	71406	74022	12784	35606	75726	90500	990/0	48668		
	457	70505	74022	12284	30778	77720	90500	99/00	10850	4////	
	478	80904	74032	12482	00928	72718	90500	99/00	10931	48579	
	467	80504	68022	13282	32566	73X26	90501	99009	48370		

RESUMEN DE LAS OBSERVACIONES SINOPTICAS PRINCIPALES
MES DE DICIEMBRE DE 1958
Del 5 al 8 de Dic.

Día 5

00	486	40903	70012	14677	18568	75217	90500	99200	48677	
	457	01403	71001	13977	00900	72217	90500	99///	10750	48477
	478	80903	72022	15878	38578	72219	90500	99200	10931	48377
	467	50000	60012	14775	32566	73X18	90500	99999	48275	
06	486	33606	68030	15470	22501	70400	90500	990/2	47871	
	457	01403	71000	14673	00900	72400	90500	99///	47773	
	478	60904	71018	15778	22538	75709	7004/	90501	99220	10931 48074
	467	60000	60012	15172	62500	72X16	90500	99999	47572	
12	486	73604	68031	16370	22576	70212	90500	99000	47269	
	457	71603	71031	15673	48660	72214	90500	9900/	10860	47370
	478	71006	72032	17380	32526	73224	90500	99200	10922	48077
	467	61803	58402	16772	22566	70X17	90500	99399	47269	
18	486	51408	74018	16285	32561	73716	7002/	90500	99200	48675
	457	50908	72022	15984	48606	79717	90500	992/0	10851	48673
	478	70904	74022	17383	11522	75717	90500	99200	10930	48680
	467	70510	58054	16385	22576	77X21	90500	99299	48571	

Día 6

00	486	00903	71000	17274	00900	72113	90500	99///	48675	
	457	31402	70011	16977	12606	75217	90500	990/0	10860	48477
	478	50910	71012	18380	21521	75200	90500	99200	10931	48479
	467	20000	62014	17973	12560	70X14	90500	9900/	48673	
06	486	03606	69000	17270	00900	68808	90500	99///	47770	
	457	01403	71000	18373	00900	70400	90500	99///	47973	
	478	80914	72032	18178	31506	73713	90500	992/0	10922	48177
	467	60000	60032	17970	65500	70X05	90500	991//	47368	
12	486	53603	68036	18072	12526	72210	7162/	90502	99000	30016 47370
	457	31803	71030	19375	22501	72213	90500	992/0	10860	47573
	478	60815	75012	19379	32506	70222	90500	992/0	10922	48178
	467	60504	64031	19379	52502	72X18	90500	992/9	47970	
18	486	40503	75018	16585	38501	68730	7004/	90501	992/0	48672
	457	10710	74010	18674	12600	77721	90500	992//	10850	48475
	478	50808	80030	18583	32531	72718	90500	99220	10931	48479
	467	30506	66012	18082	32500	70X23	90500	991//	48478	

Día 7

00	486	80510	74031	17975	885XX	68213	90500	99299	48574	
	457	———	———	———	———	———	———	———	———	
	478	80910	73026	18980	885XX	73208	7053/	90501	99299	10922 48375
	467	40502	60250	18975	48500	72X11	7001/	90501	994//	48375
06	486	33606	72012	17573	32500	68711	90500	990//	47573	
	457	01403	70000	18373	00900	72713	90500	99///	47573	
	478	40815	74018	18378	42500	72711	7006/	90501	992//	10922 48177
	467	50506	62012	17879	52400	67X12	90500	992//	47975	
12	486	43606	71030	17971	12531	68313	90500	99020	47368	
	457	41403	71036	17673	48500	72400	7152/	90501	992//	10860 30015 47370
	478	40812	74030	18379	32501	72212	90501	992/0	10822	30005 43073
	467	60506	66032	18279	52501	68X08	90501	992/0	47973	
18	486	70510	74032	15084	42506	72732	90500	993/0	48670	
	457	70906	73212	16982	78500	75721	7001/	90500	992//	10851 48273
	478	40810	74021	18181	32520	72709	90500	9920/	10922	48379
	467	40907	68031	16382	32501	70X19	90500	992/0	48477	

Día 8

00	486	03606	72000	15972	00900	68213	90500	99///	48672	
	457	01403	70000	16675	00900	73214	90500	99///	10860	48275
	478	50712	74022	16979	42525	73405	90500	99220	10923	48378
	467	20505	60808	16377	22500	73X06	7001/	90501	999//	48376
06	486	03606	70000	15570	00900	68814	90500	99///	47369	
	457	51406	70031	16675	58600	70807	90500	992//	47573	
	478	60910	74028	16378	62500	72711	7003/	90501	990//	10921 47973
	467	20000	60018	15872	22500	70412	7075/	90501	992//	47972
12	486	43606	71030	15971	28571	70313	90500	99220	47269	
	457	21505	74020	16375	22600	68211	7005/	90501	992//	10850 47573
	478	60909	74032	17080	48532	72713	90500	99220	10923	48078
	467	50000	66250	16573	52500	72X11	7111/	90502	992//	30018 47768
18	486	51408	74031	14083	52500	70725	90500	992//	48771	
	457	30911	74011	14984	38600	75724	90500	992//	10851	48473
	478	60910	74036	15982	62500	75718	7005/	90500	992//	10923 48377
	467	———	———	———	———	———	———	———	———	———

RESUMEN DE LAS OBSERVACIONES SINOPTICAS PRINCIPALES
MES DE DICIEMBRE DE 1958

Del 9 al 12 de Dic.

00	486	20506	72012	15174	22500	70213	90500	990//	48574	
	457	01403	71000	15675	00900	73214	90500	990//	10860	48475
	478	60912	73032	16279	61500	73209	90500	992//	10922	48379
	467	30000	60020	15875	22560	70X12	90500	9900/	48475	
06	486	03603	69000	15770	00900	68708	90500	99///	47570	
	457	01404	72000	15975	00900	72710	90500	99///	47573	
	478	60912	74022	16378	62500	72706	90500	990//	10922	48078
	467	———	———	———	———	———	———	———	———	———
12	486	23606	69030	17070	22600	68220	90501	90///	47268	
	457	31602	72030	17375	38600	70217	90500	992//	10860	47573
	478	60908	72022	17378	62521	73218	90500	99220	10922	47878
	467	61802	66258	17871	68500	68X24	7081/	90501	992//	30008 46967
18	486	50513	74030	15986	42502	72723	90500	992/0	48670	
	457	60908	72031	17682	48508	77714	90500	992/0	10851	48275
	478	60903	74032	17883	32530	75713	90500	9922/	10922	48478
	467	70505	66258	18181	72500	73X19	7181/	90502	991//	48169

Día 10

00	486	10506	70018	17274	18500	70217	7075/	90501	992//	48673
	457	71403	68606	18373	73500	72214	7261/	90501	992//	10851 48273
	478	20910	74011	17979	22500	73206	90500	992//	10922	48379
	467	40504	60018	18277	42500	70X15	90501	990//	48277	
06	486	83604	70032	17273	885XX	72811	90501	99299	47572	
	457	30704	70036	18073	38600	72210	7064/	90501	992//	47473
	478	30915	72020	18379	32500	73704	90500	992//	10923	48077
	467	31803	60018	17672	32500	70X13	7063/	990//	47772	
12	486	43606	70030	17672	12526	70315	90500	99002	30007	47470
	457	71404	71151	18373	38668	70217	70051	90501	99200	10850 30032 47572
	478	50910	72038	18578	42501	73208	7013/	90501	992/0	10923 30001 47975
	467	61802	62158	18370	48421	70X13	7019/	90501	99209	30028 47270
18	486	51406	74012	16583	32566	72721	90500	99200	48772	
	457	30710	74030	17382	38600	75723	7045/	90501	993//	10850 48273
	478	60910	74022	17983	32531	75715	90500	99220	10922	48479
	467	60506	66012	17484	42566	72X23	90501	99209	48472	

Día 11

00	486	60506	68216	16573	68500	73311	7101/	90502	992//	48674
	457	11304	72020	16975	12600	72210	90501	992//	10850	48175
	478	70915	72032	18178	48536	73208	90500	99220	10932	48379
	467	30000	60012	17575	32500	72X12	90500	999//	48375	
06	486	83603	70032	15773	825XX	72714	90501	99099	47572	
	457	11403	71010	16373	12600	72710	90500	990//	47573	
	478	80913	62028	17378	5857X	72716	7003/	90501	99229	10923 48076
	467	30000	73030	16669	32500	68X13	90500	990//	47369	
12	486	63603	70022	15773	22531	12208	90501	99200	30010	47577
	457	31603	71020	14972	23600	70400	90500	992//	10860	30004 47372
	478	20906	74012	17479	12530	72211	90500	9922/	10933	48878
	467	71803	63401	15972	52530	68X05	9999/	90500	47268	
18	486	41410	75018	13683	48500	72725	7002/	90501	992//	48572
	457	40706	74030	11986	38660	79730	90500	9920/	10860	48672
	478	30901	74020	15482	22502	72719	90500	9920/	10921	48481
	467	70506	64030	13281	72500	72X31	90500	993//	48272	

Día 12

00	486	61408	73032	14279	62500	73313	90500	992//	48579	
	457	01203	73000	12277	00900	72214	90500	99///	10860	48677
	478	41408	73031	15481	22520	75213	90500	9920/	10921	48881
	467	11802	60012	14375	12500	72X14	90500	999//	48475	
06	486	70503	66808	13577	68420	75713	7061/	90501	9910/	48175
	457	02402	70000	13272	00900	70204	90500	99///	47772	
	478	21406	72020	14679	21500	73716	90500	992//	10923	48079
	467	21803	60030	13970	22500	70X12	90500	999//	47570	
12	486	40506	68018	14972	42500	72314	7024/	90501	992//	30008 47772
	457	00000	70000	12970	00900	68703	90500	99///		
	478	51405	73012	16570	42521	73223	90500	99220	10921	48079
	467	40000	63021	15075	32560	73X15	90500	990//	47770	
18	486	81810	74032	14982	48502	72614	90501	993/0	48472	
	457	53406	74012	13984	38608	75820	90500	9940/	10560	48672
	478	81702	74038	16285	62526	77716	7045/	90500	99000	10920 48580
	467	80502	58054	14482	42573	75X21	90500	99999	48476	

RESUMEN DE LAS OBSERVACIONES SINOPTICAS PRINCIPALES
MES DE DICIEMBRE DE 1958.
Del 13 al 16

Día 13

00	486	11406	74011	16279	11500	72216	90500	993//	48479	
	457	31201	70011	15679	38600	77217	90500	990//	10860	48479
	478	50000	72012	17578	12528	73714	90500	99000	10920	48578
	467	20000	60014	16573	22500	72X21	90500	999//	48272	
06	486	13603	68010	16771	12500	72807	90500	992//	48171	
	457	02003	68000	16672	00900	72103	90500	99///	47972	
	478	21402	71030	17878	21500	73708	90500	992//	10920	48078
	467	21801	60030	17070	22500	70X06	90500	999//	47470	
12	486	60506	70031	17871	48531	70317	90500	99200	47370	
	457	70000	68031	17370	48626	68214	90500	99000	10660	47270
	478	51405	71031	18979	32579	75219	90500	99200	10920	30004 47978
	467	81002	63400	18368	2256X	68X17	90500	99999	47168	
18	486	81410	74022	17085	48528	75721	90500	99290	48671	
	457	60706	73022	17384	38688	77720	90500	99000	48470	
	478	80903	74022	18683	32508	75715	90500	992/0	10930	48479
	467	80502	64022	17482	22566	73X23	90500	99209	48268	

Día 14

00	486	70506	71022	18475	12528	73215	90500	99000	48575	
	457	31306	71011	19077	38600	72210	90500	992//	10760	48477
	478	81410	72022	19580	22508	75214	90500	992/0	10931	48379
	467	81413	60952	19375	894XX	72X14	90501	99999	48374	
06	486	03606	68001	18970	00900	70706	90500	99///	47671	
	457	11510	74020	19675	12600	70807	90500	992//	47775	
	478	60915	71012	18969	32506	65712	90500	992/0	10922	48078
	467	20906	60019	18977	12560	73X13	7206/	90501	9999/	47975
12	486	73610	70031	19170	12676	70307	90500	99000	47371	
	457	71606	71151	19675	38508	73206	90500	992/0	10450	47573
	478	50812	70018	19978	38571	75216	7045/	90501	99220	10822 30004 47876
	467	70505	60408	19579	52556	72X09	7044/	90502	99299	30024 47976
18	486	71406	74028	16684	45506	72728	7002/	90501	992/0	48672
	457	61110	74146	17684	68508	77727	7023/	90501	992/0	10851 48475
	478	71110	73028	18778	28528	77720	7004/	90501	99200	10921 48177
	467	70910	57152	17682	52466	72X27	90501	99209	48479	

Día 15

00	486	30506	71018	17472	25530	70313	7006/	90500	9920/	48772
	457	41405	71011	18077	32630	72211	90500	9900/	48477	
	478	70906	72012	18279	42501	73208	90500	992/0	10822	48177
	467	30904	60018	18277	32500	72X12	7005/	90500	999//	48275
06	486	63606	70030	17572	45508	70811	90500	991/0	47371	
	457	———	———	———	———	———	———	———	———	
	478	50906	72012	17978	32501	73714	90500	992/0	10922	48077
	467	30000	/////	17970	32500	70X12	90500	999//	47770	
12	486	73605	69030	17871	12576	70312	90500	99000	47370	
	457	50402	71031	17373	38606	70204	90500	990/0	10860	30002 47372
	478	71008	73032	18578	31506	73210	90500	992/0	10822	47878
	467	———	———	———	———	———	———	———	———	———
18	486	71410	74032	15784	32531	72726	90500	99030	48671	
	457	61110	73022	15284	48506	77731	90500	992/0	10751	48473
	478	70804	74022	17383	42529	75718	90500	99100	10922	48378
	467	70908	65022	16282	75500	75X21	90500	992//	48270	

Día 16

00	486	60906	73032	16176	5857X	72310	90500	99009	48577	
	457	31404	71011	15679	22670	75217	90500	9900/	10850	48479
	478	50000	72258	17879	42501	73217	7112/	90501	992/0	10821 48471
	467	20000	60012	16373	12560	70X12	90500	9990/	48473	
06	486	03606	70000	16772	00900	70808	90500	99///	47972	
	457	01404	70001	16373	00900	72710	90500	99///	47973	
	478	60806	70038	17478	32528	75715	7015/	90501	99220	10831 48077
	467	11802	60020	16968	12500	68X14	90500	999//	/////	
12	486	73606	68031	17468	12521	68213	90501	99000	47308	
	457	60000	71031	16970	25625	68210	90500	99000	10751	47473
	478	81405	72032	18578	11528	73220	90501	99200	10930	30012 47573
	467	81804	63400	18286	22566	64X13	90500	99999	46965	
18	486	71403	74022	15883	22508	72728	90500	992/0	48669	
	457	60506	73022	15984	38628	79724	90500	99200	10751	48670
	478	81406	74022	17582	00928	73724	90501	99/00	10931	48478
	467	83604	68022	16684	42566	73X28	90500	99009	48466	

RESUMEN DE LAS OBSERVACIONES SINOPTICAS PRINCIPALES
MES DE DICIEMBRE DE 1958
Del 17 al 20

Día 17

00	486	40502	69011	16173	12506	72310	90500	990/0	48473		
	457	41402	70011	15977	28676	72210	90500	99000	10860	48477	
	478	71403	72012	17480	00980	73209	90500	99/00	10931	48478	
	467	83604	68022	16684	42566	73X28	90500	99009	48466		
06	486	03606	68000	15969	00900	68711	90500	99///	47369		
	457	01403	68000	16373	00900	73713	90500	99///	47773		
	478	61410	73022	17380	21508	73713	90500	992/0	10931	48178	
	467	10000	60010	16368	12500	67X21	90500	999//	47467		
12	486	83606	69032	15371	28578	70307	90500	99000	47168		
	457	71704	72031	14973	58601	70207	90500	992/0	10860	47370	
	478	81408	71032	17579	31526	77218	90500	99200	10932	48078	
	467	———	———	———	———	———	———	———	———	———	
18	486	61410	74012	13484	22632	75728	90500	99000	48671		
	457	70905	74028	12982	68530	75834	7002/	90500	9920/	10750	48273
	478	61404	74012	16285	32531	77723	90500	99220	10940	48680	
	467	60912	62018	14274	42527	77X27	90500	99200	48570		

Día 18

00	486	70910	72032	14278	75600	73212	90500	990//	48578		
	457	70000	70032	13579	38630	77113	90500	990//	10810	48279	
	478	81405	73032	15880	28578	73212	90500	99300	10932	48480	
	467	50000	60028	14973	22530	72715	7005/	90500	9900/	48473	
06	486	73606	66606	14973	75500	73405	7421/	90502	992//	48072	
	457	60000	60012	13975	48660	73703	90500	99000	47975		
	478	51410	74012	15580	28507	72710	90500	993/0	10933	48179	
	467	20000	60010	15171	22500	70X11	90500	990//	47371		
12	486	70506	70036	15472	58506	72316	7134/	90501	992/0	30055	47472
	457	71403	72032	13577	48630	72203	90500	9900/	10760	47773	
	478	61405	74032	16780	12535	72213	90500	99000	10923	48178	
	467	81801	58400	15772	12566	70X11	90500	99009	47270		
18	486	71410	74022	13283	32517	72727	90501	99300	48472		
	457	50705	74012	11586	22606	79734	90501	992/0	10850	48681	
	478	81405	80022	14683	11571	72731	90500	99000	10931	48480	
	467	80510	68014	12584	22576	73X34	90500	99199	48472		

Día 19

00	486	51406	74012	14072	42506	72313	90500	993/0	48478		
	457	31401	71011	12579	11570	77210	90500	9920/	10860	48679	
	478	61406	79012	15180	11536	71211	90500	99000	10920	48573	
	467	40000	62031	14275	42560	72X17	90500	9900/	48475		
06	486	23606	68011	14669	22600	68805	90500	990//	/////		
	457	21802	69020	13572	12601	72707	90500	990/0	47772		
	478	71403	74022	15579	28578	72712	90500	99000	10920	48074	
	467	50000	60013	14668	22530	68X09	90500	9900/	47768		
12	486	73606	68031	15467	32634	66314	90500	99000	47166		
	457	60000	73032	14073	38676	68211	90500	99200	10760	47370	
	478	/////	73022	16378	22526	72227	90500	99100	10921	47878	
	467	71806	64030	15770	32531	68X14	90500	99999	47066		
18	486	71406	74022	15082	42530	72717	90500	9900/	48668		
	457	50903	73012	14684	28673	77720	90500	99200	10751	48675	
	478	60000	74012	16382	42532	75718	90500	99220	10920	48378	
	467	70507	68022	15082	32530	73X24	90500	9900/	48269		

Día 20

00	486	23603	70010	15573	20735	72313	90500	99/20	48573		
	457	50000	70012	15677	38608	74210	90500	990/0	10860	48477	
	478	60000	72012	16673	00826	71212	90500	99/00	10921	48373	
	467	12301	60011	15573	12500	73X05	90500	992//	48273		
06	486	10501	68030	15370	10660	70809	90500	99/2/	47469		
	457	———	———	———	———	———	———	———	———		
	478	30000	73020	16673	00825	70404	90500	99/00	10923	47366	
	467	11802	60020	15970	12500	68X07	90500	992//	4XXXX		
12	486	20506	68030	16268	12504	68315	90500	990/2	47168		
	457	21501	68038	16972	12670	72224	7002/	90501	9900/	10860	30008 47372
	478	60000	72032	17476	31521	72225	90500	99000	10923	47673	
	467	61806	60404	17168	62400	68X31	90500	992//	47066		
18	486	13605	74010	15186	12560	72723	90500	9920/	48768		
	457	30507	73010	15982	22670	77821	90500	9920/	10760	48472	
	478	40000	74021	16983	32530	75716	90500	9922/	10920	48379	
	467	30504	68030	15782	22560	72X20	90500	9920/	48268		

RESUMEN DE LAS OBSERVACIONES SINOPTICAS PRINCIPALES
MES DE DICIEMBRE DE 1958
Del 21 al 24

Día 21

00	486	50506	71031	16175	58500	73214	90500	993//	48977		
	457	70705	73022	17379	68560	73214	90500	9920/	10751	48279	
	478	00504	74010	17879	00900	72216	90500	99///	10930	48478	
	467	10504	60010	17077	11500	72X13	90500	999//	48277		
06	486	03606	69000	17269	00900	68706	90500	99///	47769		
	457	51402	70016	16675	58500	73610	90501	990//			
	478	60908	74030	17779	62500	72712	90500	992//	10931	48078	
	467	10000	60400	17268	12500	68X11	90500	991//	47768		
12	486	23606	69030	17469	12520	68212	90500	9900/	47160		
	457	31602	71016	16675	38500	73210	90500	992//	10860	47573	
	478	40808	73012	18179	48500	73210	90500	992//	10932	47978	
	467	41803	60400	18368	32520	68X21	90500	9910/	46867		
18	486	31406	75020	15385	32500	68730	90500	992//	48669		
	457	60406	72032	16981	52670	75821	90500	9920/	48177		
	478	40903	74030	17183	42500	75726	90500	992//	10920	48478	
	467	20503	66014	16282	22550	72X24	90500	9920/	48268		

Día 22

00	486	70510	71031	16376	58560	73213	90500	9922/	48675			
	457	70912	70022	17679	78500	77207	90500	992//	10850	48269		
	478	60906	62032	17579	62500	73210	90500	992//	10921	48478		
	467	10502	60010	17577	12500	70X18	90500	990//	48277			
06	486	23606	70010	16971	12501	70807	90500	990/0	47671			
	457	80516	79026	18377	7856X	72807	7103/	90501	99209	47775		
	478	60920	73012	17878	42561	72711	90500	99210	10922	47878		
	467	50505	60251	17175	58400	72X11	7091/	90502	992//	47776		
12	486	33606	69030	18269	12561	68215	90500	99000	47268			
	457	81403	70166	19073	885XX	72214	75521	90501	99299	10651	30065	47572
	478	60910	74031	19178	22509	72217	90500	992/0	10921	47878		
	467	70507	53252	19377	52561	72X00	7089/	90502	92005	92992	99399	30017 4766
18	486	40513	74021	16580	38530	72721	90500	9910/	48669			
	457	80912	66606	18675	885XX	73714	7011/	ONE	90502	99299	10751	47972
	478	61010	74032	18382	62500	72714	90500	992//	10921	48378		
	467	30504	68018	17582	12566	72X22	7025/	90501	99209	48277		

Día 23

00	486	21803	74010	16974	22500	68216	90500	990//	48674			
	457	81415	69216	18673	88522	73206	7421/	90502	99399	10751	47572	
	478	50910	74012	18279	42509	73208	992/0	10921	48378			
	467	40502	60020	18377	12560	72X16	90500	99021	48277			
06	486	43606	69030	16671	00905	70814	90500	99//0	47670			
	457	81415	69216	18673	885XX	83206	7421/	90502	99399	10751	47572	
	478	60910	73022	17178	52501	72717	90500	992/0	10921	47878		
	467	72303	60808	17572	58560	70X15	7061/	90501	99005	92113	9920/	47772
12	486	53606	70031	17569	28505	68314	90500	990/0	47168			
	457	81401	68616	18370	885XX	70217	7801/	90502	99299	10850	30097	47270
	478	60910	74012	18378	42521	72214	90500	99220	10921	47878		
	467	60512	60258	18275	42566	73X16	75511	90502	99209	30063	47570	
18	486	30508	74020	15785	32500	72727	90500	992//	48770			
	457	80905	66626	17375	885XX	75827	7501/	92009	92117	90502	99299	10652 4777
	478	61008	74022	17582	62500	65722	90500	992//	10922	48478		
	467	60510	60018	17180	32530	73X12	7063/	90502	9920/	48175		

Día 24

00	486	53608	71038	16275	58500	73212	7002/	90500	991//	48675	
	457	81410	67616	17677	885XX	75313	7041/	90502	99299	10752	48173
	478	60915	74032	17779	62500	73211	90500	992//	10922	48378	
	467	71403	60252	17175	72500	73X09	7051/	90502	999//	48376	
06	486	13606	68020	16369	15600	68712	90500	992//	47670		
	457	30000	70016	16673	28506	72717	7064/	90501	990/0	47363	
	478	60910	71022	17179	22508	77711	90500	992/0	10923	47978	
	467	20000	60018	16970	22500	70X07	7004/	90501	990//	47670	
12	486	73610	68031	15967	28636	66309	90500	99030	47168		
	457	21404	70020	15672	22600	70204	90501	990//	10651	30060	47372
	478	71012	70032	17597	52520	75713	90500	99220	10922	48162	
	467	51803	60400	17068	22526	66X15	90501	99000	30010	47066	
18	486	71410	74022	14983	42530	72718	90500	9900/	48568		
	457	40607	71031	14282	42600	77727	90501	992//	10850	48279	
	478	70810	74022	16284	22529	77723	90500	99220	10921	48582	
	467	70913	68022	15184	32561	73X23	90500	99009	48468		

RESUMEN DE LAS OBSERVACIONES SINOPTICAS PRINCIPALES
MES DE DICIEMBRE DE 1958
Del 25 al 28

Día 25

00	486	31403	71011	15078	28535	73312	90500	99330	48678	
	457	11404	69010	14277	11500	———	90500	992//	10860	48177
	478	70903	70022	16679	42528	77213	90500	99200	10920	48479
	467	41801	62012	15777	22560	73X15	90500	9999/	48477	
06	486	10501	69010	14371	12500	70812	90500	990//	47971	
	457	20000	69030	14273	11530	72707	90500	9920/	47372	
	478	80000	68032	15579	32528	79716	90500	99000	10921	48079
	467	———	———	———	———	———	———	———	———	———
12	486	33606	69030	14370	12506	70305	90500	990/2	47269	
	457	10000	70030	13270	11500	68207	90501	992//	10852	47068
	478	50000	68012	15775	22525	73210	90500	99220	10921	48072
	467	22301	62400	15970	12560	68X20	90500	9900/	46966	
18	486	31808	74020	13485	32500	75723	90500	994//	48770	
	457	43603	74030	13984	11530	73824	90500	9950/	10460	48470
	478	30000	73010	15185	32500	79716	90500	992//	10920	48570
	467	20502	65010	13882	22500	70X28	90500	990//	48470	

Día 26

00	486	50906	69139	13975	43575	73312	90500	99300	48677	
	457	72302	71022	14277	12660	75710	90500	9930/	10650	48472
	478	60000	70022	15630	12576	77208	90500	99200	10921	48578
	467	72302	62034	14677	32530	73X10	90500	9920/	48477	
06	486	83606	70039	14963	42531	72704	90500	99009	47773	
	457	70000	70031	15275	28560	73707	90500	9920/	47775	
	478	70908	70031	15979	42529	77404	90500	99200	10921	47978
	467	62302	60018	15773	52560	72X08	90501	9904/	47773	
12	486	13606	69020	15470	00820	70215	90500	99/0/	47470	
	457	70000	69152	16673	48536	72220	90500	99200	10860	47572
	478	60904	70032	16979	62500	75220	90500	992//	10922	47978
	467	31801	50404	16772	32500	70X17	90500	992//	47370	
18	486	40510	75031	14385	42500	68728	90500	992//	43671	
	457	20506	70020	14982	12506	81727	7005/	90500	992/0	10850 48281
	478	60903	74022	16183	62500	77720	90500	992//	10920	48478
	467	40905	66011	15584	42500	73X23	90500	992//	48471	

Día 27

00	486	60510	71252	15075	58460	72312	7001/	90500	9929/	48775
	457	61402	69802	16377	68500	75214	90501	992//	10860	48177
	478	70905	71032	16680	62525	75211	90500	99220	10921	48478
	467	50508	60024	16379	52500	73X14	90500	991//	48479	
06	486	20505	69010	15573	12561	72808	90500	99000	47673	
	457	71401	70616	16373	78500	72706	7282/	90501	992//	47372
	478	40910	69012	16678	42500	77709	90500	992//	10921	47877
	467	———	———	———	———	———	———	———	———	———
12	486	23606	68010	16672	12562	72317	90500	99000	47372	
	457	51401	70036	16373	48570	73214	7062/	90501	9920/	13651 30034 47372
	478	60906	70032	17379	62500	77218	90500	992//	10921	47978
	467	40000	60408	16775	42500	73X22	90501	992//	30017	47672
18	486	22406	74020	15083	28500	72722	90500	990//	48572	
	457	61308	74038	15284	58560	77717	7002/	90501	9920/	10251 48473
	478	———	———	———	———	———	———	———	———	———
	467	70909	65038	15582	52560	73X27	7105/	90501	9920/	48475

Día 28

00	486	23606	70019	14673	21600	72207	90500	990//	48573	
	457	31403	70030	11977	12660	75207	90501	9920/	10451	48177
	478	50906	72012	16279	42526	73705	90500	99220	10921	48578
	467	21801	66010	15472	12560	72X07	90500	9900/	48472	
06	486	03606	68000	15369	00900	68805	90500	99///	47568	
	457	01402	70000	15373	00900	72711	90500	99///	47773	
	478	70906	72022	16679	78500	73709	90500	992//	10933	47978
	467	11805	60020	16370	12500	70X11	90500	999//	47269	
12	486	23606	70010	16568	28500	68318	90500	992//	47068	
	457	11403	73030	16973	12500	68227	90500	992//	10551	47372
	478	40803	73011	17478	42500	71219	90500	992//	10933	47877
	467	22303	60400	17468	12560	68X20	90500	9900/	30010	48076
18	486	21410	74010	15184	22500	72729	90500	990//	48569	
	457	31408	74030	13988	12630	73741	90500	9920/	10652	48873
	478	50803	74022	16684	42520	75728	90500	9922/	10923	48478
	467	30509	68020	15782	32500	72X30	90500	990//	48368	

RESUMEN DE LAS OBSERVACIONES SINOPTICAS PRINCIPALES
MES DE DICIEMBRE DE 1958
Del 29 al 31

Día 29

00	486	01802	74000	15377	00900	72213	90500	99///	48577	
	457	01403	73000	13977	00900	72210	90500	99///	10762	48877
	478	50000	73021	16580	22520	77214	90500	9922/	10922	48478
	467	21802	60010	15573	22500	72X12	90500	990//	48474	
06	486	03610	68000	16267	00900	66400	90500	99///	47968	
	457	01401	68000	15670	00900	70400	90500	99///	47270	
	478	-----	-----	-----	-----	-----	-----	-----	-----	
	467	30000	64030	16368	25560	66X06	90500	9900/	47568	
12	486	33610	68030	16165	12630	64206	90500	9900/	46965	
	457	20000	70030	16368	11570	66214	90500	9920/	10851	46866
	478	40903	71011	17979	32520	77217	90500	9920/	10933	48077
	467	31804	64408	17270	32500	68X17	7122/	90501	990//	30012 47068
18	486	41806	74030	14284	42500	72724	90500	992//	48666	
	457	20510	72030	14984	22500	79827	90500	992//	10852	48668
	478	40906	74020	16184	42500	75724	90500	992//	10921	48478
	467	30510	68020	14685	35500	70X30	90500	992//	48470	

Día 30

00	486	40906	72021	15776	45500	72305	90500	992//	48576	
	457	11403	71020	15977	11500	75317	90500	992//	10752	48475
	478	50905	73012	16779	51500	73208	90500	992//	10921	48478
	467	11402	60010	15973	12500	72X21	90500	999//	48473	
06	486	03606	68000	15570	00900	70807	90500	99///	47770	
	457	01403	70000	15273	00900	72714	90500	99///	47773	
	478	70912	74022	16677	78500	71708	90500	992//	10922	47871
	467	61802	62022	14970	62500	68X21	90500	999//	47570	
12	486	13604	68030	15869	12500	68312	90500	990//	47167	
	457	10000	71030	14973	12600	70103	90500	990//	10761	47372
	478	60906	74022	16578	62500	73308	90500	992//	10922	47877
	467	22403	64020	15968	22500	68X13	90500	990//	47068	
18	486	21808	74030	13985	22500	68726	90500	993//	48869	
	457	30506	74030	14282	31500	75727	90500	992//	10850	48277
	478	60903	74032	15382	62500	75722	90500	992//	10921	48378
	467	20505	70020	14782	22500	70X24	90500	992//	48268	

Día 31

00	486	60903	71031	14277	55520	72211	90500	9920/	48678	
	457	01402	60000	14975	00900	73214	90500	99///	10860	48175
	478	40904	73012	16379	42500	73214	90500	992//	10931	48378
	467	20908	60012	14977	22500	72X07	90500	992//	48277	
06	486	23606	69010	14371	22500	70710	90500	990//	48071	
	457	11003	71010	14673	12500	72813	90500	992//	47773	
	478	70906	72032	15778	62501	73712	90500	992/0	10922	47877
	467	72402	60031	14770	72500	70X08	90500	992//	48770	
12	486	03606	69000	14469	00900	68208	90500	99///	47369	
	457	11802	72030	15273	11500	67210	90500	992//	10851	47370
	478	10905	72011	15978	11500	73208	90500	992//	10931	47976
	467	52308	62021	15368	52500	68X14	90500	992//	47167	
18	486	30513	75010	12786	32500	68726	90500	992//	48770	
	457	30906	74020	14681	38600	75713	90500	992//	10861	48474
	478	50502	80030	15381	51500	72713	90500	991//	10831	48378
	467	-----	-----	-----	-----	-----	-----	-----	-----	-----

dard.-

Sección de Climatología.

SERVICIO METEOROLOGICO NACIONAL
OBSERVACIONES DE VIENTOS EN ALTURA CON GLOBO PILOTO
MES DE DICIEMBRE DE 1958

Día 1
485 00481 0308 20408 PERDIDO EN NUBES BAJAS.
485 06481 0116 20421 0524 40521 0620 60623 0619 80721 0620
99991 00724 10327 EXTINSION DE LA LUZ.
485 12481 0224 20427 0524 40525 0524 60422 0421 0423 PERDIDO EN
BRUMA.
485 18411 0514 20516 0416 40312 0408 60510 0510 PERDIDO EN NUBES
Día 2
485 00481 0513 20516 0519 40520 0618 60715 0815 PERDIDO EN NUBES
485 06481 PIRA
485 12411 0115 20521 0621 40718 0815 60718 0618 80618 0622
99991 00723 EXPLOSION.
485 18431 3509 20106 PERDIDO EN NUBES BAJAS.
Día 3
485 00481 0420 20520 0518 40517 0514 60508 0507 80706 0607 EXTIN
SION DE LA LUZ.
485 06481 3516 20322 0519 40508 0309 60610 1018 80916 1313
99991 01118 21013 CONFUNDIDO CON ESTRELLAS.
485 12481 3603 23612 0216 40316 3610 PERDIDO EN NUBES BAJAS.
485 18421 0905 20606 0507 40707 0907 61008 PERDIDO EN NUBES.
Día 4
485 00481 0513 20912 0811 40812 0713 60813 1011 80811 CONFUNDIDO
CON ESTRELLAS.
485 06481 0306 21009 1112 41116 1216 61216 1113 81112 EXTINSION
DE LA LUZ.
485 12481 0407 20913 1014 41113 1013 61112 1312 81411 1315
99991 01214 21105 PERDIDO EN EXPLOSION DEL GLOBO.
485 18431 1307 21208 1208 41209 1210 61213 1312 81412 1514
99991 01412 21208 41412 61414 81412 99992 01716 52107 99993
02606 PERDIDO EN DISTANCIA.
Día 5
485 00441 1507 21307 1107 40707 0708 60907 1007 81107 PERDIDO EN
NUBES.
485 06400 0206 20306 0405 40305 0304 60305 PERDIDO EN NUBES.
485 12411 1013 21014 0913 40913 1014 60911 0913 81019 1020
99991 01116 21018 41116 61121 81123 99992 01217 PERDIDO EN -
DISTANCIA.
485 18431 1310 21110 0812 40613 0613 60613 0914 80913 0914
99991 00914 20915 40913 PERDIDO EN NUBES.
Día 6
485 00411 0816 20717 0715 40615 0714 60715 0714 EXTINSION DE LA
LUZ.
485 06481 0315 20619 0615 40514 EXTINSION DE LA LUZ.
485 12481 0215 20520 0522 40522 0517 60614 0714 80713 0612
99991 00610 20612 PERDIDO EN HUMO.
485 18481 0217 20318 0416 40421 0423 60415 0418 80519 0621
99991 00719 20615 40613 60710 PERDIDO EN NUBES BAJAS.
Día 7
485 00481 0321 20416 0417 40512 0610 60613 PERDIDO EN NUBES BAJAS
485 06481 3614 20114 0214 40214 0212 60111 0210 PERDIDO EN NUBES-
BAJAS.
485 12481 0217 20221 0523 40624 0820 60721 0721 80622 0622
99991 00617 20616 40621 PERDIDO EN DISTANCIA.
485 07411 3512 23615 0418 40325 0525 60622 0715 80713 PERDIDO EN
NUBES BAJAS.
Día 8
485 00481 0319 20520 0717 40613 0514 60517 0515 EXTINSION DE LUZ.
485 06481 0215 20417 0620 40721 0716 60615 0615 80616 0717
99991 00621 20816 CONFUNDIDO CON ESTRELLAS.
485 12481 0405 20619 0719 40718 0716 60816 0918 80918 0921
99991 00819 21011 43606 63611 80512 99992 00312 53211 99993
02818 53027 63027 ABANDONADO.
485 18411 0610 20708 0710 40606 0507 PERDIDO EN NUBES BAJAS.

mjj.

SERVICIO METEOROLOGICO NACIONAL
OBSERVACIONES DE VIENTOS EN ALTURA CON GLOBO PILOTO
MES DE DICIEMBRE DE 1958

Día 9
485 00481 0516 20721 0717 40713 0512 60613 0510 80710 0912
99991 00915 20624 PERDIDO ENTRE LAS ESTRELLAS.
485 06400 PILO.
485 12480 3612 20413 0617 40813 0713 60715 0615 80514 0414
99991 00510 20405 40414 60309 80406 99992 03405 33204 53012
99993 03405 52821 ABANDONADO.
485 18481 0106 20105 PERDIDO EN NUBES BAJAS.

Día 10
485 00481 0319 20521 0619 40617 0516 60516 0614 80614 0614
99991 00712 20909 40804 CONFUNDIDO CON ESTRELLAS.
485 06481 0112 20515 0720 40920 0819 60721 0712 80813 0612 PERDIDO EN LAS NUBES.
485 12481 0411 20714 0816 40716 0715 60716 0716 80819 0918
99991 00914 21010 40612 60612 83508 99992 03503 31704 52706
99993 02617 ABANDONADO.
485 18431 1104 20305 0306 40608 0710 PERDIDO EN LAS NUBES.

Día 11
485 00481 0713 20918 0920 40919 0918 61018 PERDIDO EN NUBES.
485 06481 PICO.
485 12481 0713 21014 1210 41310 1313 61316 1316 81214 1113
99991 01214 21214 41215 61115 PERDIDO EN NUBES MEDIAS.
485 18431 1407 21415 1414 41614 1613 PERDIDO EN NUBES BAJAS.

Día 12
485 00431 PILO.
485 06441 PILO.
485 12400 1307 21212 1310 41212 PERDIDO EN NUBES BAJAS.
485 18441 1515 21513 1510 41906 2007 PERDIDO EN NUBES BAJAS.

Día 13
485 00431 1412 21512 1514 41713 1712 62010 2107 82609 2606
99991 02704 22103 42209 PERDIDO POR EXTINSION DE LA LUZ.
485 06480 0806 21006 1208 41105 1104 60509 0513 83613 0409
99991 00510 PERDIDO POR CONFUCION CON ESTRELLAS.
485 12481 0813 20813 0709 40710 0714 60811 0810 80909 0910
99991 00808 PERDIDO EN BRUMA.
485 18421 0707 20706 0605 PERDIDO EN NUBES BAJAS.

Día 14
485 00411 0713 20916 0815 40815 0811 60507 0709 80809 0809
99991 00913 20915 40815 PERDIDO EN NUBES.
485 06481 0312 20616 0618 40715 0717 PERDIDO POR EXTINSION DE LA LUZ.
485 12481 0216 20521 0521 40519 0616 60616 0620 80623 0623
99991 00616 PERDIDO POR NUBES.
485 18481 0310 20509 0610 PERDIDO EN NUBES BAJAS.

Día 15
485 00481 0318 20420 0521 EXTINSION DE LUZ.
485 06481 0316 20517 0722 40822 0717 60717 PERDIDO EN NUBES BAJAS
485 12481 0711 20917 0916 41017 1013 61215 1518 81619 1717
99991 01312 21017 PERDIDO POR EXPLOSION.
485 18432 1017 21018 1016 41014 1014 61017 1218 81218 PERDIDO EN NUBES BAJAS.

Día 16
485 00421 1115 21116 1116 41116 1115 61115 PERDIDO EN NUBES.
485 06481 0710 20917 1022 EXPLOSION.
485 12400 0811 21015 1215 41112 0810 60413 0311 80310 0410
99991 00603 20703 41306 60808 81513 99992 01508 31013 PERDIDO EN NUBES.
485 18441 1308 21109 0911 40914 0914 60715 0412 80409 0505
99991 00503 20308 40310 60412 80205 99992 00906 31010 51508
PERDIDO POR NUBES.

mjj.

SERVICIO METEOROLOGICO NACIONAL
OBSERVACIONES DE VIENTOS EN ALTURA CON GLOBO PILOTO
MES DE DICIEMBRE DE 1958.

Día 17

485 00431 1308 21209 1217 41214 1216 61121 0918 PERDIDO POR EXTINSION DE LA LUZ.

485 06481 3515 20415 0715 41016 1316 60916 0914 80920 0916 99991 00913 PERDIDO POR CONFUCION CON ESTRELLAS.

485 12481 0612 20819 0819 40815 0818 60920 1017 81014 1013 99991 01210 21518 41415 61510 PERDIDO EN NUBES MEDIAS.

485 18431 1213 21215 1215 41115 1116 61118 1218 81214 1315 99991 01315 21215 41005 61113 PERDIDO EN NUBES.

Día 18

485 00431 1114 21218 1318 PERDIDO EN LAS NUBES BAJAS.

485 06400 PIRA.

485 12400 0906 21111 1114 41108 1006 61204 1005 80906 PERDIDO EN NUBES BAJAS.

485 18431 1412 21413 1413 PERDIDO EN NUBES BAJAS.

Día 19

485 00431 1408 21307 1308 41205 0604 60712 0610 80306 3402 CONFUNDIDO CON ESTRELLAS.

485 06481 0908 21208 1206 41009 0909 61006 EXTINSION DE LUZ.

485 12481 0102 21002 1407 41009 1405 60305 0504 81006 1207 99991 01405 21505 PERDIDO EN NUBES BAJAS.

485 18421 1304 21105 0802 40502 PERDIDO EN LAS NUBES.

Día 20

485 00400 0903 21003 0306 40312 0317 60318 0118 83618 3610 99991 00307 20606 41905 61912 PERDIDO EN DISTANCIA.

485 06480 PILO.

485 12481 0114 20414 0510 40608 0709 60911 1210 81211 1009 99991 00907 21206 40904 63505 80914 99992 01002 31213 50616 99993 00514 50429 PERDIDO EN HUMO.

485 18481 0209 20213 0212 40307 0907 61008 0808 80807 0608 99991 00409 PERDIDO POR REFLEJOS SOLARES.

Día 21

485 00431 0709 20811 0408 PERDIDO EN NUBES BAJAS.

485 06481 3610 20213 0308 40208 0506 60706 EXTINSION DE LA LUZ.

485 12400 3509 20211 0714 40710 0710 60812 0715 80716 0914 99991 00912 20815 40406 60308 PERDIDO EN HUMO.

485 18481 0305 20407 0511 40615 0616 60914 1012 80910 0811 99991 00707 20707 40711 PERDIDO EN NUBES.

Día 22

485 00411 0315 20420 0520 40312 PERDIDO EN NUBES.

485 06481 0316 20523 0423 40513 0414 60516 0517 80617 0816 99991 00921 EXTINSION DE LA LUZ.

485 12481 0314 20517 0516 40713 0715 60617 0618 80613 0712 99991 00908 20905 40906 60306 70306 EXPLOSION.

485 18481 0113 20213 0312 40315 0613 60811 PERDIDO EN NUBES BAJAS

Día 23

485 00481 0216 20219 0721 EXTINSION DE LA LUZ.

485 06480 0113 20416 0519 40620 0620 60622 0521 80417 PERDIDO EN NUBES.

485 12400 0104 20517 0622 40724 0822 60721 0724 80821 0822 99991 00921 20609 40305 60408 EXPLOSION.

485 18411 0514 20513 0710 40612 50712 PERDIDO EN NUBES BAJAS.

Día 24

485 00481 0212 20512 0714 40713 0710 60913 1016 81013 0908 99991 01203 20201 EXTINSION DE LA LUZ.

485 06481 0311 20714 0712 EXTINSION DE LA LUZ.

485 12481 0512 20914 1111 41210 1114 61213 1516 81515 PERDIDO EN NUBES.

485 18431 1308 21409 0910 41010 1112 61214 1315 PERDIDO EN NUBES.

mjj.

SERVICIO METEOROLOGICO NACIONAL
OBSERVACIONES DE VIENTOS EN ALTURA CON GLOBO PILOTO
MES DE DICIEMBRE DE 1958

Día 25

485 00440 1407 21502 1408 41307 1408 61509 1310 81312 1311 PERDIDO EN NUBES.
485 06400 1108 21309 1408 41207 1306 61407 PERDIDO EN NUBES.
485 12481 0405 21206 1408 41410 1506 61414 1416 81410 1505 99991 01506 21811 42509 61903 82011 PERDIDO EN DISTANCIA.
485 18400 0301 20502 0502 PERDIDO EN NUBES.

Día 26

485 00431 0812 21010 0806 40706 0705 60906 0709 80610 PERDIDO EN NUBES.
485 06481 3612 20313 0616 PERDIDO EN NUBES.
485 12481 3612 20313 0515 40513 0612 60317 0616 80618 1117 99991 01310 20202 40305 60809 81404 99992 01804 EXPLOSION.
485 18481 0413 20418 0419 40518 0518 60515 PERDIDO EN NUBES BAJAS

Día 27

485 00411 0313 20314 0314 40312 0412 60313 0313 PERDIDO EN NUBES
485 06481 0316 20613 0619 40718 0618 60616 0618 CONFUNDIDO CON ESTRELLAS.
485 12400 0214 20910 1015 40815 0815 60915 0916 80915 0814 99991 00709 20710 40810 61505 83305 99992 00108 50713 PERDIDO EN DISTANCIA.
485 18431 1411 20905 0907 40908 0810 60811 0710 80808 0910 99991 00809 PERDIDO EN NUBES.

Día 28

485 00481 0904 21206 1211 41011 EXTINSION DE LA LUZ.
485 06481 0508 20512 0612 40614 0713 60616 0616 80617 0618 CONFUNDIDO CON ESTRELLAS.
485 12481 0612 20917 0915 40715 0715 60815 0920 80921 0922 99991 00918 20917 41015 60510 80705 99992 01607 11304 PERDIDO EN DISTANCIA.
485 18411 1107 20602 0906 40913 1113 61221 1217 81223 1235 99991 01237 PERDIDO EN NUBES.

Día 29

485 00451 2112 22112 2213 42213 2112 62213 2213 82114 2114 99991 02017 22112 EXTINSION DE LA LUZ.
485 06481 PILO.
485 12481 0511 20812 0710 40811 0712 60916 1015 80912 0913 99991 00912 20913 40914 61019 81025 99992 00919 50907 DISTANCIA.
485 18431 1307 21208 0808 40810 0916 61016 0916 81115 PERDIDO EN NUBES.

Día 30

485 00431 1211 21113 0914 40814 PERDIDO EN NUBES.
485 06400 PILO.
485 12481 0410 20615 0514 40412 0412 60516 0518 80817 0817 99991 00915 20915 41107 61118 83604 99992 03606 53322 99993 03327 EXPLOSION.
485 18481 0407 20606 0805 40908 0912 60916 0817 80715 0710 99991 00903 20602 PERDIDO EN NUBES.

Día 31

485 00431 1012 21013 0909 40713 PERDIDO EN NUBES.
485 06481 0212 20511 0708 40406 0308 EXTINSION DE LA LUZ.
485 12481 0108 20209 0409 40409 0307 60305 0107 83606 0806 99991 00708 20905 40807 60908 80805 99992 00705 50310 99993 03506 50306 60305 PERDIDO EN DISTANCIA.
485 18481 0209 20210 0312 40612 PERDIDO EN NUBES.

mjj.

Situación sinóptica del mes de Diciembre de 1958

En este mes de Diciembre, las condiciones atmosféricas en el Caribe se presentaron, en forma general, más bien estables. Siendo este mes en que comienza la estación de invierno, los fenómenos atmosféricos más característicos que afectan el tiempo, son los sistemas frontales y las vaguadas polares, que se forman a lo largo de dichos sistemas. Estos fueron bastante numerosos durante todo el mes, pero sólo algunos de ellos, ya muy débiles, afectaron el tiempo sobre nuestra Isla, siendo la porción occidental la más afectada. Todos éstos frentes débiles y moderados daban lugar a una abudante nubosidad, así como a débiles aguaceros locales, estacionándose la mayor parte de ellos sobre la porción central de la Isla de Cuba.

Fueron muchos los sistemas frontales que se internaron en el Caribe, pero, sin embargo, a medida que avanzaban por aguas relativamente más calientes, las masas de aire que formaban estos frentes se homogenizaban, dando lugar a que se efectuara el proceso de frontolisis, desapareciendo paulatinamente el sistema, quedando solamente alguna nubosidad, la cual originaba ligeros aguaceros ocasionales de débil intensidad.

El más activo sistema frontal, con ondulaciones, fué localizado el día 15, a las 1800Z (1.00 PM), al travez de la Península de la Florida, moviéndose lentamente hacia el Sur, y estacionándose luego a unas cuantas millas al Sur de la Ciudad de Miami. Este estacionamiento provocó una ondulación en el sistema, la cuál se intensificó, causando fuertes aguaceros y formaciones nubosas que afectaron, por espacio de tres dias consecutivos, dicha área. Reportes procedentes de la Ciudad de Miami y por pilotos de aeronaves de distintas empresas aéreas, dieron a conocer que durante ese lapso de tiempo el cielo se mantuvo encapotado, con lluvias moderadas a fuertes.

Por otra parte, la vaguada que partía de la ondulación frontal, la cuál atravezaba la porción central de la Isla de Cuba, originaba abundante nubosidad con algunos aguaceros a todo lo largo de

su eje. Más luego la onda comenzó a moverse hacia el Noreste, a lo largo del sistema frontal, dejando el tiempo algo inestable; estabilizándose luego lentamente, a medida que la porción Sur del sistema avanzaba hacia la parte occidental de la Isla de Santo Domingo, a la cuál llegó muy débil, para más tarde atravezar por Ciudad Trujillo, sin causar cambios notables en las condiciones atmosféricas, el dia 20, a las 1700Z (12.00 M).

Del dia 21 al 23 el tiempo se mostró bastante estable, mientras un nuevo sistema frontal de débil intensidad fué localizado el dia 23, a las 10.00Z (5.00 AM), en las vecindades de la Ciudad de Puerto Plata, moviéndose lentamente hacia el Sur, y estacionándose a unas 50 millas de dicha ciudad. El día 24 comenzó a moverse nuevamente hacia el Sur, localizándose el dia 24, a las 1200Z (7.00 AM), al Sur de Ciudad Trujillo. Este frente, bastante débil, originó un ligero incremento en la nubosidad con débiles precipitaciones sobre el interior de la Isla.

Del dia 25 al 31, el tiempo en toda el área del Caribe, se mantuvo generalmente claro con poca nubosidad; originándose solamente algunos débiles aguaceros sobre la porción más oriental de las Islas del Caribe. Estos se debieron principalmente, al flujo de vientos marítimos tropicales, los cuales descargaban su humedad sobre esas regiones.

Mientras, en el Caribe Occidental, dos nuevos sistemas frontales se internaban en el Caribe, pero ninguno de ellos alcanzó la Isla, estacionándose ambos en las vecindades de los 21.0 °N, para luego moverse hacia el Norte, como frentes cálidos, a medida que se internaban en el Atlántico.

Sección de Predicciones.

Elaborado en la Sección de Climatología.
mjj.