REPUBLICA DOMINICANA

SECRETARIA DE ESTADO DE OBRAS PUBLICAS Y COMUNICACIONES

SERVICIO METEOROLOGICO NACIONAL

SECCION DE CLIMATOLOGIA

BOLETIN CLIMATOLOGICO MENSUAL

LIBRARY

DEC 1 5 2001

National Oceanic &
Atmospheric Administration
U.S. Dept. of Commerce

ABRIL 1964

QC
987
.D65
B45
1964 abr.

SANTO DOMINGO, D. N.

IMPRENTA, M. de G.

National Oceanic and Atmospheric Administration

Climate Database Modernization Program

ERRATA NOTICE

One or more conditions of the original document may affect the quality of the image, such as:

Discolored pages
Faded or light ink
Binding intrudes into the text

This document has been imaged through the NOAA Climate Database Modernization Program. To view the original document, please contact the NOAA Central Library in Silver Spring, MD at (301) 713-2607 x124 or www.reference@nodc.noaa.gov.

LASON
Imaging Subcontractor
12200 Kiln Court
Beltsville, MD 20704-1387
March 28, 2002

LATITUD, LONGITUD Y ELEVACION SOBRE EL NIVEL DEL MAR DE VARIOS OBSERVATORIOS CLIMATOLOGICOS

OBSERVATORIOS	LATITUD N	LONGITUD W	ELEVACION SOBRE EL NIVEL DEL MAR
ALTAMIRA	19º 41'	70º 50'	298 metros
AZUA	18º 27'	70º 44'	81 "
BANI	18º 17'	70º 20'	60 "
BANICA	19º 05'	71º 42'	218 "
BARAHONA	18º 12'	71º 06'	10 "
BAYAGUANA	18º 45'	69º 38'	52 "
BONAO	18º 56'	70º 25'	172 "
CABO ENGAÑO	18º 36'	68º 17'	2 "
CABRAL	18º 15'	71º 13'	19 "
CABRERA	19º 38'	69º 53'	15 "
CEVICOS	19º 00'	69º 59'	150 "
CONSTANZA	18º 34'	69º 23'	1234 "
COTUI	19º 03'	70º 09'	67 "
DAJABON	19º 34'	71º 43'	75 "
EL CERCADO	18º 44'	71º 31'	731 "
EL SEIBO	18º 46'	69º 02'	115 "
ELIAS PIÑA	18º 53'	71º 42'	356 "
GASPAR HERNANDEZ	19º 37'	70º 15'	7 "
HATO MAYOR	18º 46'	69º 15'	106 "
HIGUEY	18º 37'	68º 42'	100 "
HONDO VALLE	19º 43'	71º 41'	898 "
IMBERT	19º 46'	70º 49'	123 "
JARABACOA	19º 07'	70º 38'	480 "
JIMANI	18º 28'	71º 51'	30 "
LA ROMANA	18º 25'	68º 58'	5 "
LA VEGA	19º 13'	70º 31'	109 "
LAS MATAS DE FARFAN	18º 52'	71º 31'	430 "
LUPERON	19º 54'	70º 57'	4 "
MICHES	18º 59'	69º 02'	4 "
MOCA	19º 24'	70º 31'	196 "
MONCION	19º 26'	71º 10'	451 "
MONTE CRISTY	19º 52'	71º 39'	15 "
MONTE PLATA	18º 48'	69º 47'	49 "
NAGUA	19º 23'	69º 50'	3 "
NEYBA	18º 28'	71º 25'	5 "
PADRE DE LAS CASAS	18º 44'	70º 56'	513 "
PEDERNALES	18º 02'	71º 44'	15 "
PIMENTEL	19º 11'	70º 06'	38 "
POLO	18º 06'	71º 16'	1200 "
PUERTO ESCONDIDO	18º 18'	71º 34'	
PUERTO PLATA	19º 48'	70º 41'	6 "
RANCHO ARRIBA	18º 42'	70º 27'	
RESTAURACION	19º 18'	71º 41'	527 "
RIO SAN JUAN	19º 38'	70º 04'	
SABANA DE LA MAR	19º 04'	69º 23'	4 "
SALCEDO	19º 22'	70º 25'	213 "
SAMANA	19º 13'	69º 19'	4 "
SANCHEZ	19º 14'	69º 36'	3 "
SAN CRISTOBAL	18º 25'	70º 06'	43 "
SAN FRANCISCO DE MACORIS	19º 18'	70º 15'	130 "
SAN JOSE DE LAS MATAS	19º 20'	70º 56'	530 "
SAN JOSE DE OCOA	18º 33'	70º 30'	473 "
SAN JUAN DE LA MAGUANA	18º 48'	71º 14'	409 "
SAN PEDRO DE MACORIS	18º 27'	69º 18'	4 "
SANTIAGO	19º 27'	70º 42'	222 "
SANTIAGO RODRIGUEZ	19º 30'	71º 21'	150 "
SANTO DOMINGO	18º 28'	69º 54'	14 "
VALVERDE	19º 34'	71º 05'	95 "
VILLA ALTAGRACIA	18º 40'	70º 10'	156 "
VILLA RIVA	19º 10'	69º 54'	27 "
VILLA VASQUEZ	19º 45'	71º 27'	24 "
YAMASA	18º 46'	70º 01'	155 "
YASICA	19º 39'	70º 35'	123 "

ESTADO DEL TIEMPO EN LA REPUBLICA DOMINICANA DURANTE EL MES DE ABRIL 1964

En más de las dos terceras partes de nuestro territorio las precipitaciones registradas este mes fueron superiores a las normales, principalmente en la cuenca del Nizao, y en las vecindades de Moca, Nagua, Río San Juan, Pimentel, Sabana de la Mar, Higüey, San Pedro de Macorís y Las Matas de Farfán, en todas esas áreas la cantidad registrada duplicó sus normales correspondientes.

Por el contrario la región Suroeste, porciones de las regiones Oeste y Noroeste y pequeñas áreas circunvecinas a La Vega y Hato Mayor, recibieron lluvias escasas.

Las temperaturas no presentaron variaciones de importancia.

En algunas de nuestras regiones la velocidad del viento alcanzó valores próximos a los 50 kilómetros por hora.

Cielos semi-nublados predominaron durante el mes.

La Presión Barométrica y la Humedad Relativa presentaron valores normales.

OBSERVACIONES DE PRESION, TEMPERATURA, LLUVIA, VIENTO, HUMEDAD RELATIVA Y NUBOSIDAD, ABRIL 1964

OBSERVATORIOS	Presión Atmosférica Media en mm.	TEMPERATURA en °C					LLUVIA en mm.				VIENTO en Kms/h				Humedad Relativa en %	Nubosidad en Octavos
		Media	Máx. Abs.	Día	Mín. Abs.	Día	Total Mensual	Número de días de Lluvia	Mayor Caída en 24 horas	Día	Velocidad Media	Viento Dominante	Velocidad Máxima y Dirección	Día		
AEROP. CABO CAUCEDO	761.2	25.3	31.2	17	19.0	24	86.3	14	16.5	18	14.9	NE	45-NNW	26	83.4	4.7
DAJABON	763.8	25.5	35.4	12	14.8	22	99.2	6	36.5	22	5.0	NE	16-NE	6	83.7	3.3
MOCA		24.5	33.0	12	18.0	2	228.5	13	63.0	1		E			74.1	5.5
PUERTO PLATA	762.7	25.4	31.0	30	21.0	3	172.7	15	96.5	1	11.6	E	33-E	19	81.8	3.9
SABANA DE LA MAR	762.0	24.7	31.0	29	20.0	24	329.2	18	94.8	3	8.0	NE	17-E	4	78.9	5.5
SAN CRISTOBAL	762.3	25.9	31.8	1	18.8	27	144.8	15	60.0	6	13.7	N	24-N	1	77.1	4.8
SANTIAGO		25.3	33.0	30	18.2	27	144.0	15	70.8	25	13.7	E	54-S	25	70.7	5.5
SANTO DOMINGO	761.9	25.1	31.0	17	19.8	24	117.0	19	40.7	1	11.5	N	42-E	5	84.5	4.7

SERVICIO METEOROLOGICO NACIONAL

GRAFICO DE OBSERVACIONES EN SANTO DOMINGO.MES DE ABRIL DE 1964

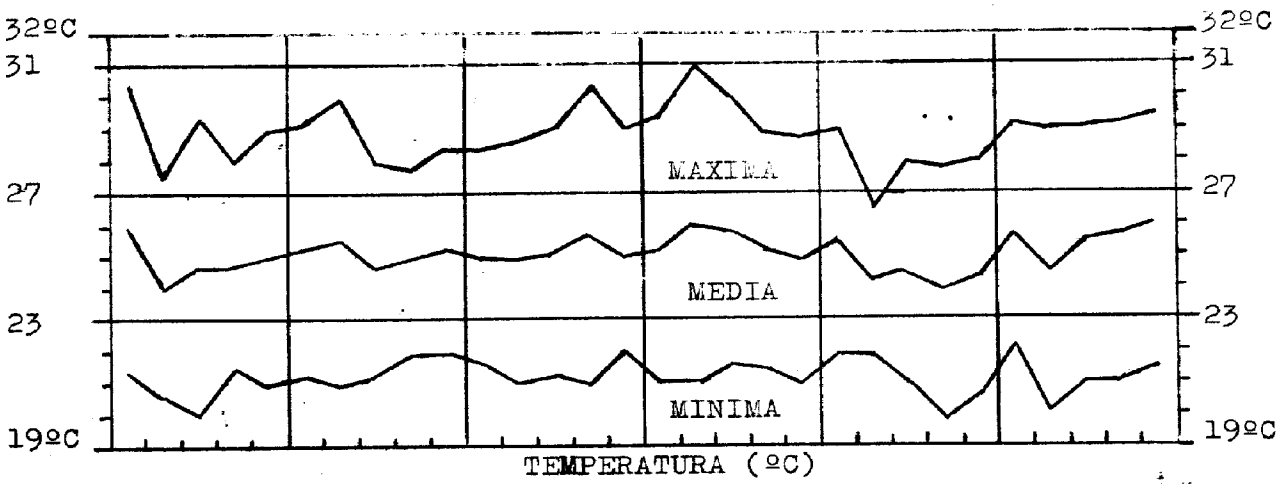

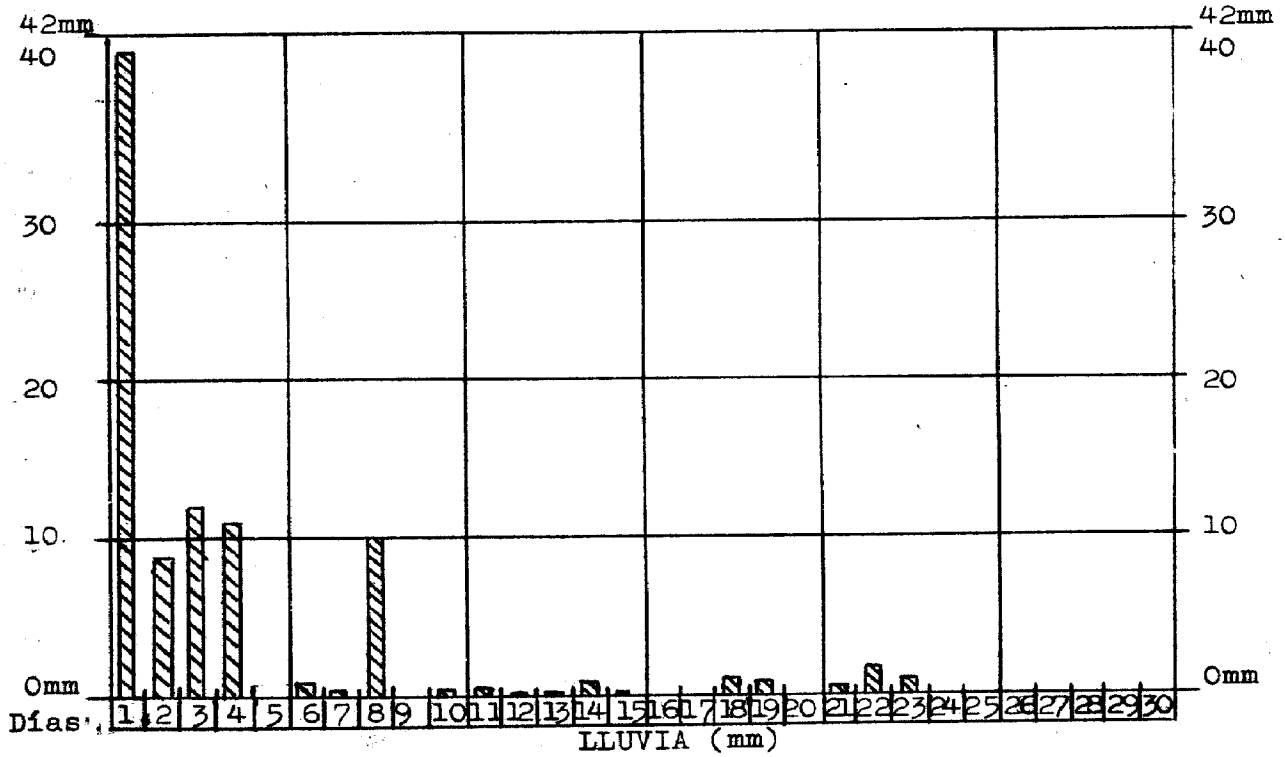

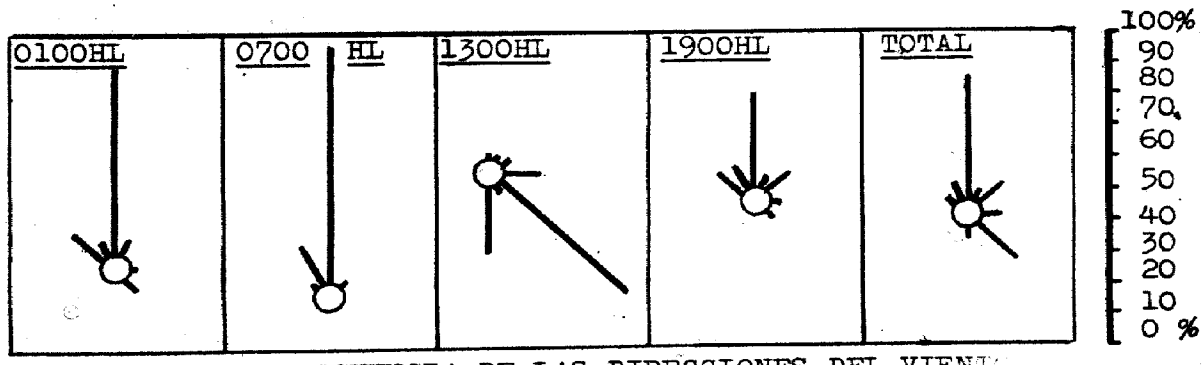

ROSAS DE FRECUENCIA DE LAS DIRECCIONES DEL VIENTO

OBSERVACIONES TERMO-PLUVIOMETRICAS ABRIL — 1964

OBSERVATORIOS	TEMPERATURA en °C					LLUVIA en mm.			
	Media	Máx. Abs.	Día	Mín. Abs.	Día	Total Mensual	Número de días de Lluvia	Mayor Caída en 24 horas	Día
AZUA	27.9	36.6	17	20.2	20	10.8	5	3.2	15
BONAO	24.2	31.8	10	18.7	27	243.0	20	41.4	3
CABO ENGAÑO	26.0	30.0	16	21.0	2	161.6	10	86.4	1
CABRERA	26.5	31.8	30	18.6	28	139.0	7	56.2	20
CONSTANZA	16.1	24.0	19	9.4	7	112.5	10	30.6	30
COTUI	25.7	33.8	9	18.8	25	121.2	17	28.8	2
HONDO VALLE	21.1	32.0	7	6.0	3	196.4	16	32.0	27
JARABACOA	21.9	29.5	29	15.0	24	194.2	15	48.0	2
LA ROMANA	26.0	31.8	16	20.6	24	63.8	11	28.7	2
LA VEGA	26.7	35.5	15	18.5	2	111.7	13	32.4	2
MICHES	25.5	32.0	30	18.2	4	241.4	12	80.6	23
NAGUA	25.3	32.8	26	18.4	22	236.9	12	70.6	2
PEDERNALES	26.7	35.3	28	20.2	3	6.2	4	3.2	1
POLO	20.3	28.2	2	11.3	4	52.5	10	20.2	10
SAMANA	26.1	33.0	30	20.2	1	181.4	21	45.8	2
SAN JOSE DE LAS MATAS	23.7	30.8	30	16.8	27	160.6	16	62.1	26
SAN PEDRO DE MACORIS	24.8	31.4	27	19.0	24	156.7	9	59.2	22
VALVERDE	26.6	35.0	29	19.0	26	26.2	4	11.6	1
VILLA ALTAGRACIA	26.5	33.7	19	19.8	2	463.8	19	98.7	3
YAMASA	25.9	32.7	1	20.3	1	360.4	17	50.6	22
YASICA	24.9	30.5	7	18.6	10	133.9	13	54.4	2

SERVICIO METEOROLOGICO NACIONAL
GRAFICO DE LAS OBSERVACIONES EN CONSTANZA (1234 m.) Y
VALVERDE (95 m.) DURANTE EL MES DE , DE 1964.

CONSTANZA

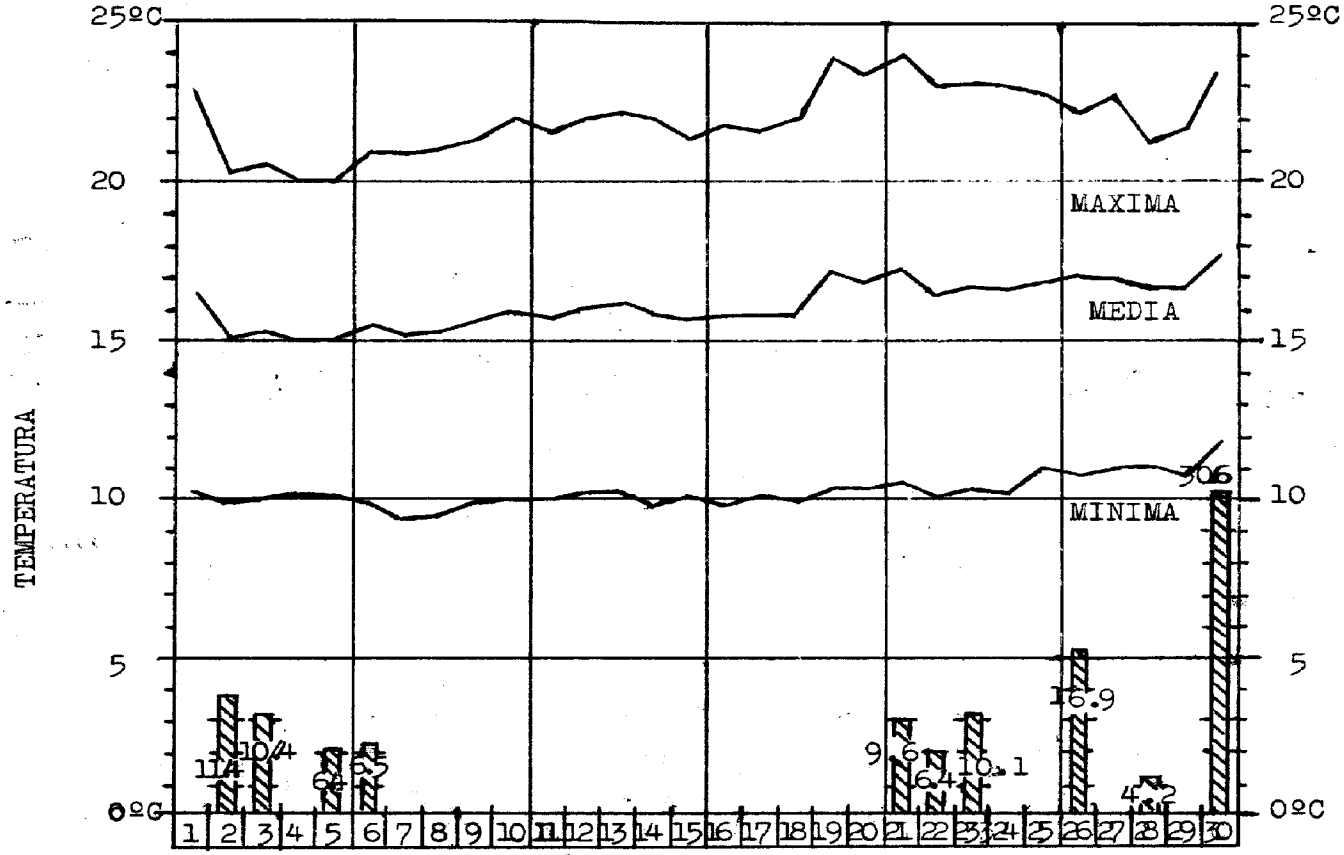

VALVERDE

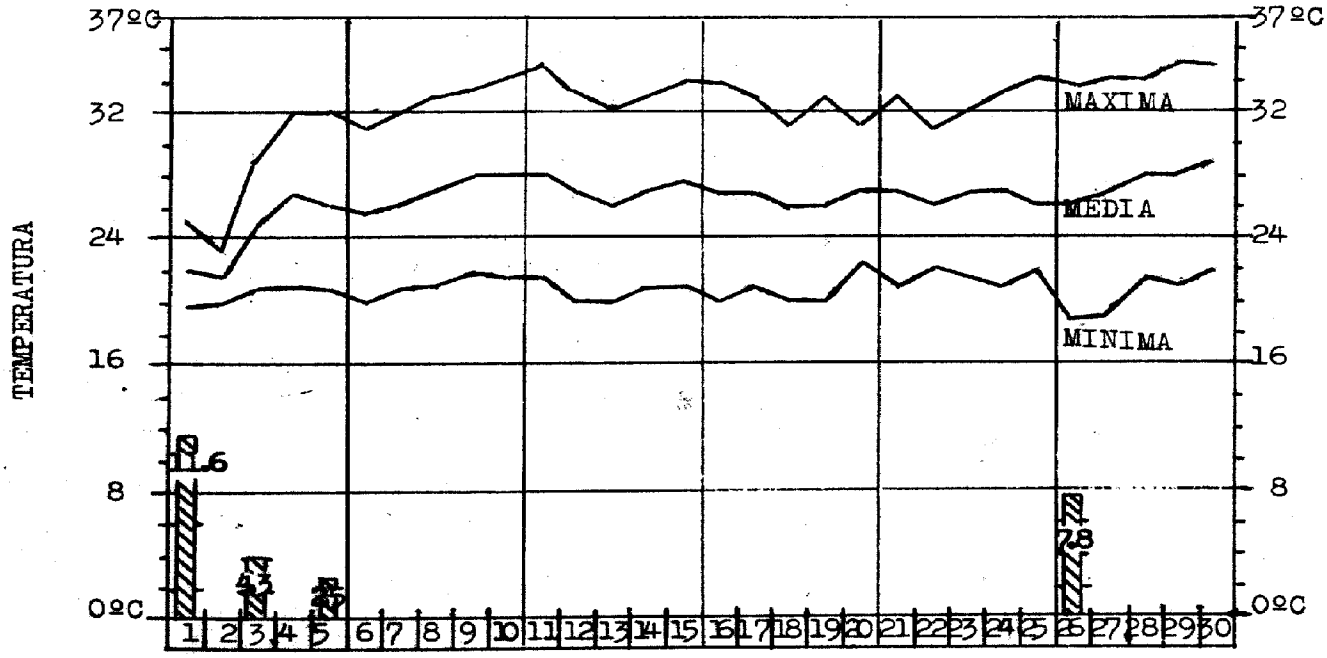

GRAFICO DE LAS OBSERVACIONES REALIZADAS EN VARIOS OBSERVATORIOS TERMO-PLUVIOMETRICOS SELECCIONADOS.

ABRIL - 1964

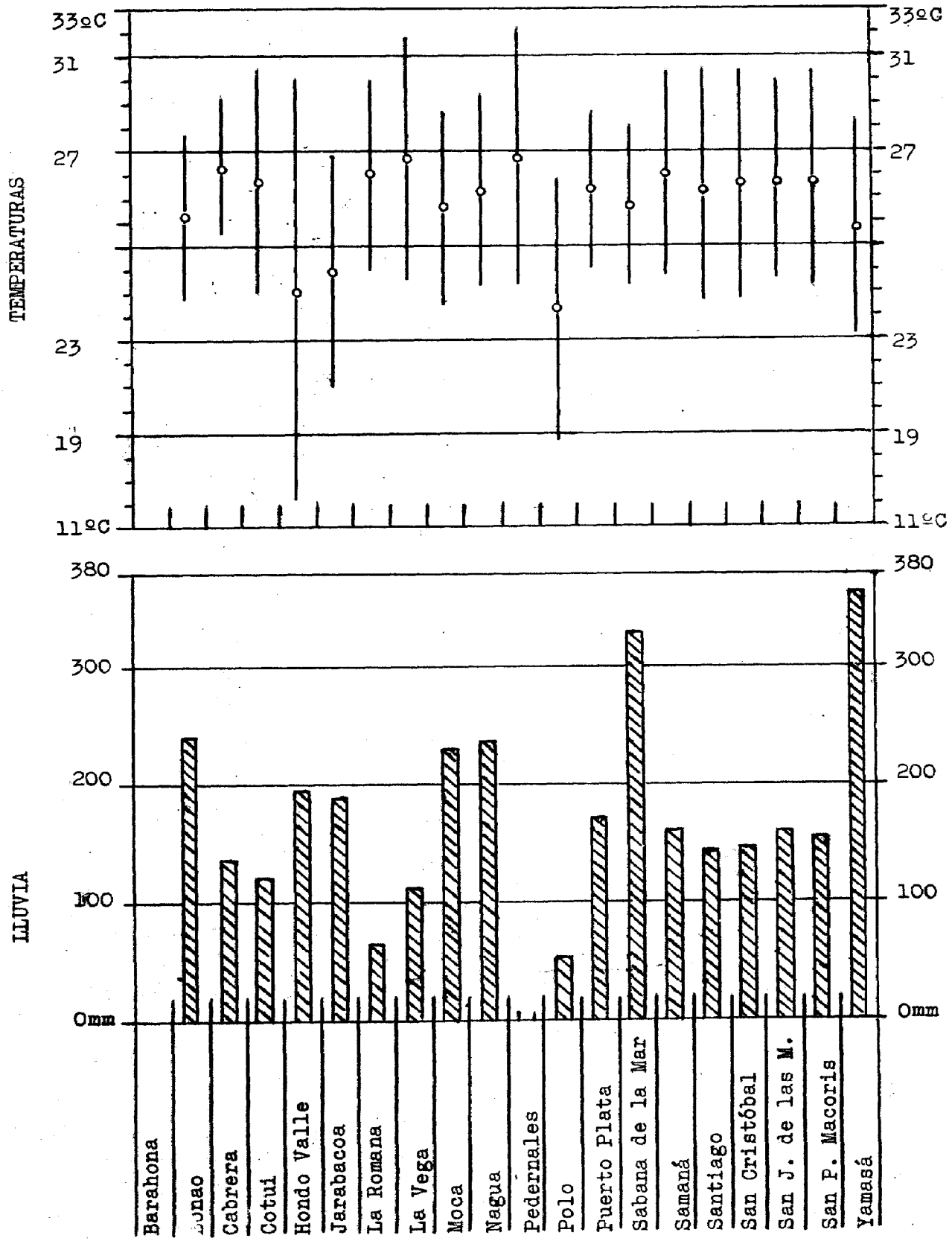

OBSERVACIONES PLUVIOMETRICAS ABRIL — 1964

OBSERVATORIOS	LLUVIA en mm.			
	TOTAL MENSUAL	NUMERO DE DIAS DE LLUVIA	MAYOR CAIDA EN 24 HORAS	DIA
BANI	43.0	5	13.0	11
BANICA	148.0	7	48.3	27
BAYAGUANA	262.8	14	69.1	19
CABRAL	28.7	6	14.8	1
CEVICOS	200.4	16	55.6	2
EL CERCADO	201.4	19	39.0	14
EL SEIBO	136.6	14	44.0	1
ELIAS PIÑA	186.9	14	33.3	4
ENRIQUILLO	20.6	12	5.6	13
HATO MAYOR	85.0	4	45.7	2
HIGUEY	201.8	14	93.0	1
IMBERT	186.1	10	70.0	1
JIMANI	38.2	4	25.6	26
LA DESCUBIERTA	75.8	9	25.0	27
LA VICTORIA	237.0	16	66.4	21
LAS MATAS DE FARFAN	175.9	14	48.0	23
LOMA DE CABRERA	183.8	10	45.1	14
LUPERON	102.2	10	58.4	1
MONCION	115.1	9	32.0	30
MONTE CRISTI	70.7	5	61.2	1
MONTE PLATA	259.2	16	78.4	9
NEYBA	15.4	3	7.2	18
PADRE DE LAS CASAS	74.0	13	32.3	19
PEPILLO SALCEDO	77.0	3	39.4	26
PIMENTEL	287.1	14	150.0	26
PUERTO ESCONDIDO	34.0	3	24.0	27
RANCHO ARRIBA	484.5	19	52.3	22
RESTAURACION	169.7	10	34.8	17
RIO SAN JUAN	263.7	15	53.1	1
SALCEDO	203.9	18	47.4	2
SALTO DE JIMENOA	270.4	16	72.5	1
SANCHEZ	314.9	17	75.2	2
SAN JOSE DE OCOA	34.9	3	14.2	22
SAN JUAN DE LA MAGUANA	107.3	12	33.3	22
SAN RAFAEL DEL YUMA	129.4	15	34.8	3
SANTIAGO RODRIGUEZ	161.4	6	75.0	29
TAMAYO	0.5	1	0.5	18
VILLA RIVA	253.0	9	100.4	2
VILLA VASQUEZ	33.6	3	29.8	1
INGENIO BARAHONA:				
ALGODON	22.9	1	22.9	15
BURENE	21.6	1	21.6	15
CUCHILLO	3.8	1	3.8	10
GUAYACAN	16.5	1	16.5	15
MAGUEY	4.3	1	4.3	10
NEBANO	4.8	1	4.8	10

OBSERVACIONES PLUVIOMETRICAS ABRIL — 1964

OBSERVATORIOS	LLUVIA en mm.			
	TOTAL MENSUAL	NUMERO DE DIAS DE LLUVIA	MAYOR CAIDA EN 24 HORAS	DIA
INGENIO BOCA CHICA:				
BATEY CENTRAL	72.1	8	17.8	4
BRUJUELAS	113.5	11	21.6	22
GAUTIER	107.2	9	40.1	22
GUAYABAL	84.3	9	20.3	22
HATO VIEJO No. 2	113.4	11	20.3	6
HATO VIEJO No. 3	111.8	11	20.3	16
JUBE	98.0	[illegible]	41.9	22
MULA	127.0	8	36.8	22
TUMBA	114.3	7	45.7	22
VICTORIA	99.1	8	29.2	22
INGENIO CAEI:				
ATILANO SAN JUAN	86.4	6	27.9	6
BATEY CENTRAL	58.4	3	25.4	22
CAMPO ABAJO	64.8	7	25.4	6
CAMPO ARRIBA	53.4	3	25.4	22
CATALINA	40.1	4	16.3	6
LAS DAMAS	48.3	4	21.6	6
LAS MERCEDES	96.5	7	33.0	11
LAURA AMELIA	109.7	4	43.7	6
POTREROS	101.6	5	40.6	6
PIZARRETE	43.2	4	13.2	6
SAN JOSE	34.5	4	12.7	4
INGENIO CONSUELO:				
ALTAGRACIA	120.6	8	50.8	2
ANITA	56.4	7	12.7	2
BARRACON	28.7	2	20.3	3
BATEY CENTRAL	134.6	4	71.1	8
BEJUCAL	41.9	3	22.9	3
DOÑA ANA	133.3	7	50.8	2
HOYON	117.6	7	39.4	4
LA PLAZA	57.7	4	20.3	8
LAS PAJAS	114.3	8	38.1	2
MONTE COCA	72.4	7	19.0	8
INGENIO CRISTOBAL COLON:				
BATEY CENTRAL	172.2	7	61.0	21
BRUJUELO	167.1	10	40.6	14
CANEPA NORTE	57.7	4	44.4	13
CANEPA SUR	145.3	8	50.0	13
CAYACOA	182.9	6	72.4	22
CONTADOR	337.6	12	90.7	13
COPEYITO	263.1	13	56.1	2
COROZO	165.1	6	71.1	22
DPTO. Nº 1 (SANTA RITA)	224.5	8	50.3	21
DEPARTAMENTO Nº 2	323.8	10	73.7	21
DPTO. Nº 8 (LA PLUMA)	198.1	6	63.5	22

OBSERVACIONES PLUVIOMETRICAS ABRIL — 1964

OBSERVATORIOS	LLUVIA en mm.			
	TOTAL MENSUAL	NUMERO DE DIAS DE LLUVIA	MAYOR CAIDA EN 24 HORAS	DIA
DOS HERMANOS	163.8	5	73.7	22
GALAN PALMITA	250.2	13	53.6	2
LA PARCELA	334.3	12	89.7	13
LA ROCHA	349.0	10	91.4	13
LAS MERCEDES	219.2	5	92.2	22
LOS ALCANTARAS	343.4	12	90.9	4
LOS REYES	169.7	10	40.9	14
MEDINA	235.2	14	39.4	2
NUEVO RUMBO	194.1	6	58.4	22
PARCELA N: 281 (CAMACHO)	261.9	13	52.3	2
RODEOS	230.9	13	45.2	2
SABANA TOSA	322.1	12	60.7	22
SAN ILDEFONSO	282.2	14	50.0	13
TOLERANCIA (LINGO)	171.4	5	80.0	22
INGENIO LA ROMANA:				
ALTAGRACIA	73.7	6	24.1	1
ARROYO LUCAS	100.3	6	41.9	2
BAIGUA	91.4	8	39.4	1
BARAGUEY BANO	76.2	5	33.0	2
BEJUCAL	55.9	4	17.8	2
BENERITO	81.3	5	26.7	1
BERMEJO	98.6	5	52.1	1
BUENOS AIRES	58.7	9	25.4	1
CACATA	49.8	6	15.7	1
CABEZA DE TORO	53.3	5	20.3	8
CAJUILES	81.0	5	43.2	2
CAMPIÑA (DIV. HIGUERAL)	53.8	5	17.5	2
CAMPIÑA (DIV. LECHUGAS)	68.6	4	27.9	2
CAMPO ALEGRE	64.5	9	30.0	2
CAMPO NUEVO	167.1	9	76.2	1
CONCHO PRIMO (DIV. GUAYMATE)	134.6	7	78.7	1
CONCHO PRIMO (DIV. LECHUGAS)	87.6	5	38.1	8
COPEY SAN M.	66.0	6	18.3	8
CUYA	148.1	10	40.6	1
CHABON ABAJO	66.3	4	33.3	2
DIEGO	41.9	3	15.2	2
ESPINILLOS	30.7	4	9.7	1
ESTANTE ALTO	99.6	7	44.4	1
E. VIEJO	73.4	6	33.0	1
GINA	162.6	10	42.9	28
GUAIABO	105.4	8	45.7	1
GUANABANAS (D. L. HIGUERA)	152.9	8	81.3	1
GUANABANAS (DIV. GUAYMATE)	147.1	7	63.5	28
GUAYACANES	97.8	7	27.9	1
GUAYMATE	82.5	6	27.9	1
GUAYTABON	115.6	9	25.4	4

OBSERVACIONES PLUVIOMETRICAS ABRIL — 1964

OBSERVATORIOS	LLUVIA en mm.			
	TOTAL MENSUAL	NUMERO DE DIAS DE LLUVIA	MAYOR CAIDA EN 24 HORAS	DIA
GUAZABAL	150.1	6	57.1	28
GUERRERO	36.3	5	18.8	2
GOICO	268.7	12	99.1	28
HIGO	98.8	8	42.2	1
HIGUERAL	56.6	7	24.9	2
HIGUEYANA	82.5	6	30.5	1
LA CEJA	74.4	6	38.1	1
LA GINA	44.4	4	22.9	1
LA GUAZUMA	65.8	9	14.0	1
LA LUISA	86.4	5	26.7	3
LA NORIA	72.6	8	28.2	2
LECHUGAS	86.4	7	40.6	1
LIMA	36.8	4	17.8	2
LOS HIGOS	87.6	9	20.3	4
LOS LIRIOS	156.7	8	63.5	1
MAGDALENA	92.7	5	40.6	1
MARAGUA	96.5	8	27.9	4
MARCHENA	141.0	7	63.5	28
MERCEDES	46.7	5	21.8	1
MOSQUITOS	83.1	8	23.4	1
NIGUA	74.4	4	23.6	21
NUEVO ALETON	15.7	1	15.7	1
PALO BONITO	87.6	8	27.9	1
PINTADO	168.1	11	41.4	2
PIÑONES	67.3	7	25.4	2
PUEBLO NUEVO	142.2	7	71.1	1
RABO GORDO	47.0	6	15.2	1
REGAJO	40.6	5	21.6	2
RIO VIEJO	44.4	4	19.0	1
SABANA	122.7	7	77.5	1
SALADO	176.5	10	61.0	1
SAN GERMAN	133.3	9	53.3	1
SANTA CLARA	65.8	9	10.7	3
SANTA LUCIA	178.8	9	38.1	1
SANTA ROSA	50.8	3	27.9	1
SOLANO	69.8	6	24.1	2
INGENIO OZAMA:				
BATEY CENTRAL	209.3	12	67.1	22
CUENCA	305.3	7	89.7	13
CHIRINO	158.0	8	43.7	2
LA CEYBA	195.3	6	63.5	20
MAMEY	58.9	5	18.8	12
MATA MAMON	207.3	8	59.9	21
MATA LOS INDIOS	173.2	7	38.9	21
REVENTON	293.6	10	63.5	21
SAN ISIDRO	91.4	7	26.7	1

OBSERVACIONES PLUVIOMETRICAS ABRIL — 1964

OBSERVATORIOS	LLUVIA en mm.			
	TOTAL MENSUAL	NUMERO DE DIAS DE LLUVIA	MAYOR CAIDA EN 24 HORAS	DIA
TOSA	38.9	4	15.7	20
YABACAO	200.4	8	38.1	22
INGENIO PORVENIR:				
ALEJANDRO BASS	68.6	5	27.9	2
BATEY CENTRAL	156.5	7	50.8	22
CUMAYAZA	38.1	1	38.1	8
CHICHARRONES	113.0	11	40.6	2
EL SOCO	105.4	7	55.9	22
ESPERANZA	149.1	7	49.5	22
EUREKA	53.0	4	17.8	4
EXPERIMENTAL	143.1	6	76.2	8
JALONGA	92.7	4	48.3	2
JAGUAL	114.0	6	30.5	21
KILOMETRO 10	45.7	5	17.8	2
LOS ARADOS	37.3	3	19.0	22
OLIVARI BATEY	77.5	5	40.6	8
PAPAYO	52.1	5	20.3	3
PORVENIR	153.2	7	49.5	22
REGAJO	41.9	6	7.6	2
UVITA-CUCAMA	35.6	5	12.7	3
INGENIO QUISQUEYA:				
BATEY CENTRAL	180.3	8	58.4	7
CANUTILLO	228.1	11	71.1	1
CONSTELACION	155.4	9	44.4	2
CONSUELITO	172.7	8	50.8	2
ESTRELLA	209.5	5	66.0	14
MORUNO	208.5	9	54.6	7
PALOMA	151.1	6	38.1	22
PORVENIR	149.6	8	53.3	14
REALIDAD	124.5	6	63.5	2
ULLOA	236.2	10	61.0	7
VIRGENCITA	127.5	8	38.1	22
INGENIO RIO HAINA:				
ALTAGRACIA	212.1	15	25.4	2
ANTONCI	182.4	16	30.5	21
ARA	234.9	15	43.2	2
ARENOSO	288.3	12	44.4	22
ASERRADERO	149.9	12	27.9	21
BAJOS DE HAINA	93.7	7	25.4	19
BATEY NUEVO	214.6	15	22.9	19
BERMEJO	202.7	13	44.4	21
CABEZA DE TORO	80.0	11	15.2	20
CARMONA	105.4	17	25.4	22
COJOBAL	26.7	9	6.3	22
DOÑA MARIA	293.4	12	44.4	2
ENRIQUILLO	81.3	11	22.9	22

OBSERVACIONES PLUVIOMETRICAS ABRIL — 1964

OBSERVATORIOS	LLUVIA en mm.			
	TOTAL MENSUAL	NUMERO DE DIAS DE LLUVIA	MAYOR CAIDA EN 24 HORAS	DIA
FRIAS	200.7	15	33.0	21
GONZALO	101.6	13	27.9	22
GUANUMA	386.1	13	81.3	19
JUAN SANCHEZ	255.3	15	43.2	2
LA DUQUEZA	106.7	10	25.4	23
LA LUISA	462.8	14	88.9	19
LAS CHARCAS	132.1	12	30.5	22
LOS JOVILLOS	417.3	14	85.1	19
LOS MACOS	63.5	10	15.2	22
PAYABO	176.5	13	36.8	21
RINCON CLARO	125.7	5	31.7	2
SAN ANTONIO	113.0	5	35.6	2
SAN PEDRO	142.2	13	31.7	21
SANTA ANA	146.0	13	27.9	21
SANTA ROSA	163.8	13	34.3	21
TARANAS	100.3	13	29.2	22
VARA CAPA	114.3	16	26.7	22
ZAPOTE	106.7	5	33.0	2
INGENIO SANTA FE:				
AB-4	80.0	5	38.1	8
ALEMAN	147.3	7	71.1	8
AMADOR	67.3	5	25.4	2
AMERICANA	118.4	6	69.8	8
BOBADILLA	147.3	7	71.1	8
EUSKALDUNA	67.3	4	22.9	1
INOCENCIA	112.0	7	48.3	8
JAVILLA GORDA	54.6	5	20.3	8
LA BALSA	63.5	5	22.9	8
LA CUBANA	63.5	5	22.9	8
MARGARITA	45.7	5	16.5	2
MONTE CRISTI	127.0	6	62.2	8
SANTA FE	138.4	7	50.8	8
SAN MIGUEL	55.9	3	25.4	2
SAN RAFAEL	99.1	5	40.6	2
VASCA	72.4	4	25.4	1
VICTORIA	52.1	5	12.7	2

LLUVIA DEL MES DE ABRIL DE 1964

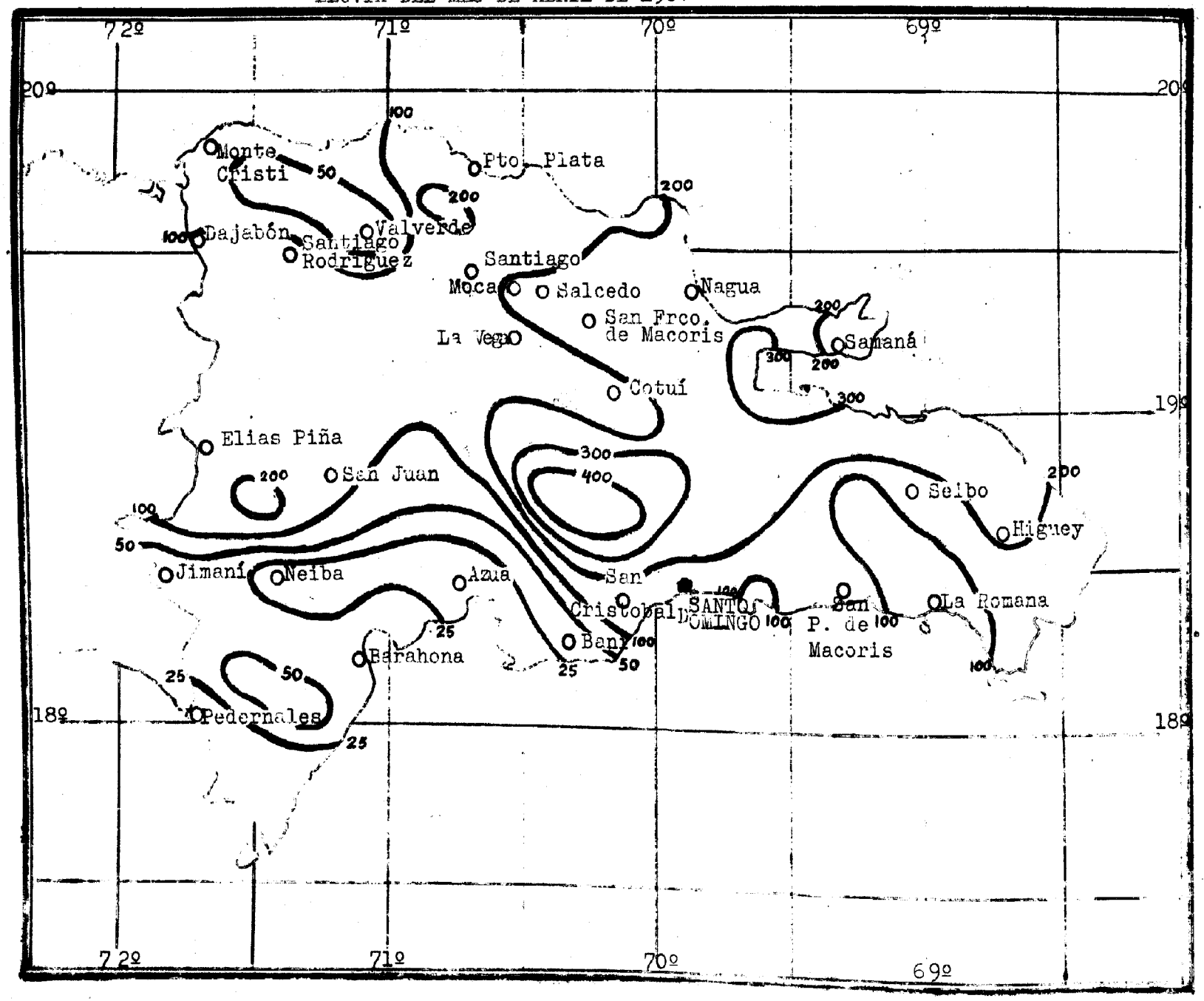

OBSERVACIONES SINOPTICAS
OBSERVATORIO CENTRAL, SANTO DOMINGO

HORAS: TMG — **Mes de Abril de 1964**

Hora: 00Z

Día	P (mb)	t (ºC)	HR (%)	d (o)	V (N)	N_h	C_L	h	C_M	C_H	ww	a	pp
1	157	23.9	80	02	11	6	2	5	0	0	03	3	20
2	161	22.1	96	36	03	8	8	5	X	X	02	2	22
3	172	20.6	97	36	10	8	8	4	X	X	61	2	07
4	170	23.8	94	32	06	8	8	5	5	X	63	2	17
5	165	23.6	98	36	08	7	9	4	2	0	20	3	16
6	155	23.9	87	02	04	3	2	5	0	0	01	3	15
7	159	24.2	92	03	05	2	2	5	2	0	01	2	13
8	166	24.4	84	04	05	2	2	5	0	0	01	2	09
9	176	23.5	90	02	06	7	8	5	3	0	02	2	17
10	165	25.9	89	09	04	6	2	5	3	0	01	2	15
11	169	26.2	84	12	04	6	5	5	0	0	01	3	12
12	157	26.2	81	07	02	7	8	5	2	0	80	3	04
13	155	22.9	97	04	03	7	8	5	0	0	21	2	09
14	161	24.0	90	02	05	7	8	5	7	0	03	2	14
15	153	24.7	88	36	06	5	2	5	0	0	01	3	17
16	154	23.4	92	34	05	5	5	5	7	0	01	3	08
17	161	24.4	96	09	02	5	8	5	3	0	21	3	05
18	159	24.6	83	04	06	1	2	5	0	0	01	2	13
19	161	23.7	89	36	03	6	8	5	2	0	01	2	17
20	166	22.8	95	36	08	5	5	4	0	0	01	3	19
21	165	23.6	89	33	05	2	3	5	2	0	01	2	14
22	153	23.7	93	36	06	8	9	4	2	X	29	3	07
23	157	22.7	96	36	06	8	9	4	7	X	95	2	23
24	154	21.0	95	34	05	6	8	5	0	0	01	2	10
25	151	25.6	85	09	04	2	1	5	0	6	02	2	17
26	134	26.0	86	16	06	7	8	5	3	0	03	2	21
27	155	26.1	89	36	10	8	9	4	2	X	13	0	26
28	140	26.0	88	13	03	2	2	5	0	0	01	2	06
29	139	26.1	91	14	05	4	2	5	0	6	03	4	01
30	135	26.7	85	14	06	5	5	5	0	0	03	3	10

Hora: 03Z

Día	P (mb)	t (ºC)	HR (%)	d (o)	V (N)	N_h	C_L	h	C_M	C_H	ww	a	pp
1	162	22.8	81	36	08	8	8	4	X	X	03	2	14
2	169	21.1	97	35	10	8	5	5	X	X	02	1	08
3	189	20.2	98	36	06	8	8	4	X	X	61	0	17
4	179	22.8	93	03	05	8	8	5	5	X	25	1	09
5	175	22.5	97	33	04	1	5	5	0	0	01	1	10
6	162	22.4	89	36	04	1	9	4	0	0	13	1	07
7	171	22.7	93	36	05	0	0	9	0	0	01	1	12
8	180	22.6	90	36	04	0	0	9	0	0	01	2	14
9	184	23.3	89	36	05	6	8	5	7	0	01	1	08
10	179	23.6	87	33	06	5	2	5	0	0	01	2	14
11	182	23.4	97	03	03	3	2	5	0	0	25	2	13
12	176	23.2	96	04	03	6	8	5	0	0	21	2	19
13	169	22.6	93	36	04	1	2	5	0	0	01	2	14
14	179	23.5	94	36	05	4	8	5	3	0	01	2	18
15	169	23.1	91	36	08	0	0	9	0	0	01	2	16
16	169	22.4	97	36	05	2	1	5	0	0	01	1	15
17	179	22.8	93	36	06	1	2	5	0	0	01	2	18
18	172	22.8	92	36	08	0	0	9	0	0	01	2	13
19	170	22.5	91	36	05	1	0	9	3	0	01	1	09
20	176	22.0	92	36	05	1	0	9	3	0	01	2	10
21	179	23.1	92	36	05	6	8	5	0	0	03	1	14
22	159	23.2	92	33	05	8	8	4	3	0	02	1	06
23	171	22.8	94	33	06	4	9	5	3	0	13	1	14
24	171	21.0	91	36	04	4	2	5	3	0	01	1	17
25	159	22.5	97	05	06	3	2	5	0	0	03	1	08
26	147	23.0	86	14	04	7	8	5	3	0	02	2	13
27	154	20.6	98	00	00	6	8	5	3	0	01	4	01
28	163	24.4	98	05	04	4	2	5	0	0	03	2	23
29	153	25.7	94	16	04	6	8	5	0	0	03	2	14
30	149	25.0	92	06	05	4	8	5	0	0	01	2	14

Hora: 06Z

Día	P (mb)	t (ºC)	HR (%)	d (o)	V (N)	N_h	C_L	h	C_M	C_H	ww	a	pp
1	155	22.1	91	36	03	7	8	5	3	0	01	8	07
2	158	21.1	96	36	10	8	8	5	7	X	02	7	11
3	170	20.6	96	33	04	7	5	5	2	0	01	7	19
4	170	22.1	96	33	06	8	8	5	5	X	02	8	09
5	175	22.2	98	33	05	3	5	5	0	0	03	4	00
6	157	22.2	91	36	05	1	2	5	0	0	02	8	05
7	165	22.0	93	35	05	0	0	9	0	0	02	8	06
8	171	21.6	93	36	03	0	0	9	0	0	01	7	09
9	174	22.0	96	33	04	1	0	9	3	0	01	8	10
10	179	23.6	90	36	06	5	5	5	0	0	02	4	00
11	171	22.4	98	36	05	1	2	5	0	0	01	8	11
12	167	22.5	97	36	03	6	8	5	0	0	02	8	09
13	157	21.8	95	36	03	0	0	9	0	0	01	6	12
14	169	23.0	96	36	05	1	2	5	0	0	01	8	12
15	163	22.2	95	33	06	5	5	5	0	0	03	8	06
16	166	21.7	95	36	05	0	0	9	0	0	01	4	03
17	171	21.7	96	36	05	1	2	5	0	0	02	8	08
18	162	22.2	95	36	07	0	0	9	0	0	01	8	10
19	159	22.4	92	33	06	2	8	5	0	0	03	8	11
20	169	22.0	92	33	06	4	0	9	3	0	03	8	07
21	166	22.6	93	36	04	6	5	5	3	0	02	8	13
22	143	22.2	98	36	04	7	2	5	3	0	01	7	16
23	151	22.0	97	36	05	8	8	5	X	X	03	7	20
24	158	19.9	97	36	03	1	2	5	0	0	01	6	13
25	149	21.1	96	03	06	3	1	5	0	6	02	8	10
26	135	25.5	95	14	04	5	2	5	7	0	01	7	12
27	139	20.6	96	36	03	0	0	9	0	0	01	8	15
28	153	22.8	97	08	03	0	0	9	0	0	01	8	10
29	146	23.5	97	03	03	2	2	5	0	1	01	8	07
30	136	26.1	88	14	04	3	2	5	0	0	01	8	13

OBSERVACIONES SINOPTICAS
OBSERVATORIO CENTRAL, SANTO DOMINGO

HORAS: TMG

Mes de Abril de 1964

Hora: 09Z

Día	P (mb)	t (°C)	HR (%)	d (o)	V (N)	N_h	C_L	h	C_M	C_H	ww	a	pp
1	146	20.8	93	36	08	7	8	5	3	0	03	6	09
2	151	21.1	94	36	06	8	2	5	7	X	02	6	07
3	162	21.3	93	36	08	8	5	5	2	X	03	6	08
4	155	21.4	97	33	05	1	2	5	0	0	01	7	15
5	162	21.2	98	33	06	3	5	5	0	0	02	7	13
6	153	21.8	93	36	06	6	2	5	3	0	03	5	04
7	161	21.7	97	35	06	1	2	5	0	0	03	6	04
8	166	21.2	95	36	04	0	0	9	0	0	02	6	05
9	170	22.5	96	33	04	6	2	5	3	0	03	8	04
10	166	22.2	97	36	04	5	2	5	0	6	02	8	13
11	165	21.7	97	36	05	1	2	5	0	0	02	6	06
12	157	21.0	97	36	03	3	5	5	0	0	01	6	10
13	151	21.2	95	36	04	3	8	5	0	0	03	3	06
14	154	21.3	95	34	06	0	0	9	0	0	01	7	15
15	157	21.8	94	36	06	3	5	5	0	0	01	6	06
16	159	21.0	97	36	05	1	2	5	0	0	03	3	07
17	165	21.7	95	36	05	2	2	5	3	0	03	6	06
18	151	21.4	95	36	04	7	8	5	0	0	03	6	11
19	153	21.7	93	33	04	4	2	5	3	9	03	8	06
20	165	21.1	96	36	05	4	5	5	3	0	02	6	04
21	154	22.1	94	36	03	2	9	4	2	0	13	6	12
22	135	21.9	98	36	03	6	2	5	2	0	01	5	08
23	144	22.1	97	36	10	4	8	5	0	0	01	6	07
24	153	19.8	97	36	03	1	2	5	0	0	02	5	05
25	140	21.1	96	33	06	5	8	5	0	0	03	6	09
26	129	22.5	97	04	03	6	2	5	3	0	03	03	06
27	136	20.0	98	36	04	0	0	9	0	0	02	4	03
28	143	21.8	95	36	03	0	0	9	0	0	02	6	10
29	132	22.7	97	36	07	4	2	5	2	0	03	6	14
30	135	23.4	97	36	06	4	2	5	0	0	03	4	01

Hora: 12Z

Día	P (mb)	t (°C)	HR (%)	d (o)	V (N)	N_h	C_L	h	C_M	C_H	ww	a	pp
1	165	21.4	90	36	05	8	8	5	3	X	03	3	15
2	166	22.2	89	36	10	6	8	5	7	0	01	2	15
3	172	22.2	90	36	06	7	5	5	0	0	03	2	10
4	178	22.8	93	33	09	2	2	5	3	9	03	2	23
5	176	23.4	90	36	05	5	1	5	0	0	03	3	14
6	163	22.1	90	36	05	6	2	5	3	9	03	2	10
7	176	23.2	87	33	06	2	2	5	2	0	03	2	15
8	175	23.6	84	36	06	1	2	5	0	0	03	2	09
9	183	23.0	92	33	06	7	2	5	3	6	03	2	13
10	179	23.4	90	33	06	6	2	5	0	6	03	3	13
11	175	23.7	87	36	05	3	2	5	2	0	03	3	10
12	169	23.3	88	35	03	1	1	5	0	0	01	2	12
13	166	23.4	87	36	03	4	8	5	0	0	03	2	15
14	171	23.7	84	36	08	1	2	5	5	0	03	2	17
15	169	23.9	87	36	06	1	1	5	0	0	01	2	12
16	174	23.4	86	36	03	2	2	5	2	0	03	2	15
17	178	23.8	83	36	05	2	2	5	0	0	02	2	13
18	166	23.6	86	36	06	1	2	5	0	0	01	2	15
19	169	22.4	89	33	05	4	2	5	5	0	03	2	16
20	176	23.6	87	36	04	1	1	5	0	0	01	2	11
21	171	23.4	89	36	08	7	3	4	7	0	03	2	17
22	153	23.8	87	36	05	6	9	4	3	6	03	2	18
23	134	22.3	97	36	04	6	3	4	3	0	21	2	21
24	169	22.2	80	33	05	2	2	5	0	0	03	2	16
25	154	23.4	86	36	06	1	1	5	0	0	01	2	14
26	144	24.2	89	05	02	5	3	5	3	4	01	2	15
27	155	22.3	90	36	03	4	2	5	3	0	03	2	19
28	162	24.4	87	36	04	0	0	9	0	0	02	2	19
29	153	23.4	94	36	06	7	8	5	3	0	03	2	21
30	149	23.9	96	36	05	6	2	5	0	0	03	3	14

Hora: 15Z

Día	P (mb)	t (°C)	HR (%)	d (o)	V (N)	N_h	C_L	h	C_M	C_H	ww	a	pp
1	166	28.6	65	01	10	6	2	5	3	0	01	1	05
2	189	27.0	75	33	19	7	8	5	0	8	03	1	23
3	182	28.9	68	05	06	6	2	5	0	0	01	2	10
4	178	29.4	69	14	05	6	8	5	0	0	03	1	00
5	176	28.3	72	07	06	5	2	5	0	0	02	4	00
6	169	28.4	65	36	06	5	2	5	0	0	03	1	06
7	183	29.3	67	05	08	4	2	5	5	0	03	1	07
8	186	28.9	66	36	05	5	2	5	0	0	03	1	11
9	189	27.8	77	14	05	7	2	5	0	6	03	2	06
10	187	27.8	74	08	05	7	2	5	0	6	03	1	08
11	180	27.2	77	09	06	5	2	5	0	0	03	2	05
12	175	28.7	69	05	11	4	2	5	0	0	03	1	06
13	173	28.4	75	03	08	7	2	5	0	0	03	2	12
14	172	29.3	65	03	11	5	8	5	0	0	03	1	01
15	174	27.8	71	14	06	5	2	5	0	0	03	1	05
16	178	28.6	71	36	06	6	2	5	0	0	03	2	04
17	183	27.2	75	02	05	6	2	5	5	0	03	1	08
18	175	27.6	78	33	08	7	2	5	0	0	03	1	09
19	171	28.9	70	07	08	5	8	5	3	0	25	4	02
20	175	28.7	67	05	04	6	2	5	0	1	03	4	01
21	170	28.4	73	04	04	8	2	5	2	X	03	4	01
22	[illegible]	27.9	79	05	08	7	2	5	7	0	03	1	02
23	172	27.8	77	05	06	7	8	4	0	0	03	1	07
24	172	27.8	77	09	05	4	2	5	0	0	03	0	03
25	162	28.1	78	14	02	2	2	5	0	0	03	1	08
26	[illegible]	27.0	65	18	06	7	8	5	3	0	60	2	09
27	165	28.4	78	14	03	4	2	5	0	0	03	2	10
28	172	[illegible]	79	14	05	5	2	5	0	6	03	1	10
29	154	29.0	78	14	05	2	2	5	0	0	01	1	01
30	159	29.3	74	14	08	3	2	5	0	0	01	1	10

OBSERVACIONES SINOPTICAS
OBSERVATORIO CENTRAL, SANTO DOMINGO

HORAS: TMG — **Mes de Abril de 1984**

	Hora 18Z													Hora 21Z												
Día	P (mb)	t (°C)	HR (%)	d (o)	V (N)	N_h	C_L	h	C_M	C_H	ww	a	pp	P (mb)	t (°C)	HR (%)	d (o)	V (N)	N_h	C_L	h	C_M	C_H	ww	a	pp
1	142	30.2	59	18	05	6	2	5	3	0	03	7	24	139	27.8	73	09	06	6	9	4	3	0	02	9	20
2	163	27.4	74	34	16	8	8	5	3	X	03	8	26	165	21.6	97	04	14	8	8	4	X	X	61	3	02
3	169	24.5	95	09	03	7	9	4	3	0	61	8	13	153	24.2	89	04	02	7	8	5	2	0	02	6	16
4	158	27.8	61	14	06	6	9	5	0	0	03	7	20	149	26.6	88	14	03	8	8	5	2	X	21	6	09
5	149	27.5	78	18	02	4	2	5	0	0	01	7	27	140	27.6	78	11	06	4	8	5	3	0	03	6	09
6	151	27.8	77	08	07	7	2	5	0	0	81	7	18	146	28.4	62	09	08	6	9	4	2	0	01	1	05
7	158	28.4	80	14	08	4	2	5	0	0	03	7	25	147	28.2	76	12	08	6	2	5	0	0	03	7	11
8	178	27.0	79	09	10	7	9	4	0	0	60	8	08	159	25.6	79	04	08	7	8	5	7	0	25	5	19
9	170	28.1	78	18	04	6	3	4	0	6	01	8	19	150	27.9	76	18	04	8	2	5	3	6	01	6	20
10	169	28.3	77	18	06	6	2	5	0	6	01	7	18	157	27.8	77	12	06	7	2	5	5	5	03	7	12
11	159	28.4	72	14	08	2	2	5	0	0	01	7	21	153	28.2	67	15	06	2	9	4	0	0	02	6	06
12	157	28.4	73	16	05	3	2	5	0	0	01	7	18	146	28.3	73	14	09	5	8	5	0	0	03	6	11
13	162	28.4	74	14	05	4	9	4	0	0	01	8	16	147	26.4	87	04	08	6	8	5	0	0	21	6	15
14	150	25.6	88	14	03	6	8	5	0	0	60	7	22	136	27.4	75	09	06	6	8	5	0	0	25	6	14
15	155	28.2	67	18	08	3	2	5	0	0	01	7	19	146	27.4	75	36	05	7	8	5	7	0	03	6	09
16	162	29.0	70	14	10	4	2	5	0	0	01	7	16	154	27.8	80	14	06	4	2	5	3	0	02	7	08
17	165	30.0	59	05	11	2	2	5	0	0	01	7	21	146	31.0	63	04	11	3	2	5	0	0	03	6	19
18	159	30.3	62	36	06	6	2	5	0	0	01	7	6	144	25.6	88	05	06	6	8	5	2	0	21	7	15
19	155	26.6	87	14	02	5	9	4	0	0	60	7	16	147	22.6	97	36	04	7	8	5	2	0	91	6	08
20	153	28.7	71	14	06	5	9	4	0	6	17	7	22	151	26.1	78	32	11	7	3	5	5	0	03	4	02
21	149	27.8	84	14	10	8	9	4	X	X	17	7	21	141	24.9	92	36	08	8	9	4	3	X	02	4	03
22	146	22.6	98	05	05	7	9	5	7	0	95	8	06	134	26.6	84	05	06	7	9	4	7	0	61	6	12
23	161	25.0	77	09	04	7	9	4	0	0	29	8	11	144	26.0	85	14	06	8	9	4	7	X	17	7	17
24	155	27.9	79	14	05	2	2	5	0	0	01	7	17	134	27.2	81	14	08	2	2	5	0	6	01	6	21
25	144	28.8	78	14	06	2	2	5	0	1	01	7	18	113	27.4	82	15	09	5	3	5	5	5	03	7	31
26	136	29.0	71	14	08	3	3	5	0	0	03	8	17	129	28.1	88	18	06	2	1	5	0	6	01	6	07
27	149	28.6	83	15	07	3	9	5	0	0	03	7	16	134	28.4	83	18	04	3	9	5	0	6	02	7	15
28	157	28.9	84	14	05	1	1	5	0	0	01	8	15	138	28.4	83	14	04	3	2	5	0	2	03	6	19
29	143	29.1	79	14	06	2	2	5	0	0	02	8	11	125	28.4	78	18	08	2	2	5	0	1	01	7	18
30	150	29.5	74	18	06	3	1	5	0	0	02	7	09	138	27.5	64	16	06	5	2	5	0	6	03	6	12

SONDEOS TERMODINAMICOS
OBSERVATORIO CENTRAL, SANTO DOMINGO

HORA 00 (TMG)

Mes de Abril de 1964

Día	1000 mb. H (mgp)	t (°C)	HR %	d (o)	v (n)	850 mb. H (mgp)	t (°C)	HR %	d (o)	v (n)	700 mb. H (mgp)	t (°C)	HR %	d (o)	v (n)
1	137	25.1	79	180	02	1537	15.8	76	021	06	3161	8.0	76	336	08
2	145	23.8	97	358	12	1552	16.0	94	357	10	3179	7.2	92	225	01
3	144	23.0	91	044	18	1544	15.6	85	073	24	3173	7.6	89	045	18
4	136	24.2	89	033	10	1538	15.0	83	078	24	3162	7.7	80	091	16
5	127	24.2	96	005	08	1525	15.9	92	100	14	3159	6.7	88	094	06
6	127	24.6	74	049	06	1537	15.9	74	048	16	3158	(4.1)	82	060	12
7	146	25.8	74	017	10	1561	16.4	85	M	M	3195	8.2	65	M	M
8	136	25.4	76	041	12	1544	14.4	85	070	18	3163	7.3	25	083	14
9	145	23.7	81	030	08	1552	16.1	74	103	10	3182	8.2	45	119	12
10	145	24.9	86	M	M	1551	15.6	85	M	M	3177	7.3	30	M	M
11	137	25.6	79	M	M	1545	15.8	83	M	M	3170	6.3	73	M	M
12	137	25.4	82	M	M	1552	16.5	90	M	M	3174	6.0	80	M	M
13	136	23.9	96	M	M	1543	15.6	87	M	M	3168	7.1	85	M	M
14	136	25.2	73	M	M	1546	15.7	83	M	M	3166	4.7	81	M	M
15	127	24.4	87	M	M	1529	14.6	87	M	M	3147	7.5	50	M	M
16	127	25.0	78	193	22	1539	16.3	79	069	16	3167	7.0	49	080	12
17	136	24.2	81	095	08	1540	15.2	87	040	12	3163	6.9	72	030	14
18	137	26.3	63	040	18	1549	16.0	63	052	12	3173	7.5	39	061	14
19	136	25.4	83	015	10	1551	16.2	78	051	18	3180	7.9	83	060	04
20	145	23.4	80	016	10	1546	14.8	79	082	16	3164	5.3	81	053	06
21	136	23.8	84	352	14	1539	14.3	78	077	16	3159	6.7	52	134	06
22	119	23.0	93	M	M	1521	15.1	84	M	M	3147	7.4	73	M	M
23	127	23.0	90	M	M	1531	15.8	86	M	M	3153	6.7	81	M	M
24	127	24.3	88	031	04	1532	15.2	82	073	12	3156	7.4	69	095	08
25	127	26.0	75	115	08	1535	16.7	58	100	06	3167	8.5	53	310	04
26	126	25.3	88	164	08	1530	16.7	75	261	02	3159	6.7	81	311	14
27	126	21.4	89	358	20	1532	16.6	80	063	06	3163	7.3	81	237	10
28	126	25.0	89	170	08	1537	16.6	72	088	08	3163	7.6	49	M	M
29	126	25.5	89	131	08	1542	17.3	74	089	10	3177	9.1	36	152	08
30	111	25.7	84	145	08	1524	17.4	49	150	10	3158	9.4	27	168	06

Día	500 mb. H (mgp)	t (°C)	HR %	d (o)	v (n)	400 mb. H (mgp)	t (°C)	HR %	d (o)	v (n)	300 mb. H (mgp)	t (°C)	HR %	d (o)	v (n)	200 mb. H (mgp)	t (°C)	d (o)	v (n)
1	5867	-6.4	(15)	248	24	7578	-17.9	(17)	241	38	9663	-33.7	(21)	278	50	12384	-54.8	243	54
2	5880	-6.8	30	251	28	7590	-18.1	(17)	270	36	9681	-32.2	(20)	265	64	12413	-54.1	242	72
3	5880	-6.9	82	352	06	7590	-16.9	29	332	42	9676	-33.8	28	312	44	12394	-54.4	262	64
4	5863	-4.6	26	035	10	7574	-18.1	(17)	306	18	9652	-34.9	(21)	284	34	12344	-57.4	M	M
5	5853	-9.5	60	356	12	7543	-20.4	55	311	18	9607	-36.5	27	286	20	12288	-58.5	318	56
6	5851	-10.6	41	325	16	7531	-22.8	27	320	28	9585	-37.2	(22)	324	25	12278	-53.8	340	66
7	5898	-4.9	(15)	M	M	7619	-16.6	(17)	032	42	9704	-34.5	(21)	020	42	12404	-56.1	005	64
8	5852	-7.1	(15)	053	14	7558	-19.1	(17)	175	10	9624	-36.1	(21)	294	14	12304	-58.5	M	M
9	5891	-4.6	(15)	131	16	7611	-17.0	(17)	151	08	9702	-33.4	(21)	150	16	12432	-51.9	227	50
10	5885	-6.2	(15)	M	M	7589	-20.1	(17)	M	M	9659	-34.7	(21)	M	M	12376	-55.7	M	M
11	5866	-5.7	(15)	M	M	7568	-20.0	(17)	M	M	9632	-36.0	(21)	M	M	12338	-54.0	M	M
12	5859	-8.1	(15)	M	M	7558	-18.7	43	M	M	9647	-33.8	(21)	M	M	M	M	M	M
13	5868	-7.1	(15)	M	M	7569	-18.1	23	M	M	9657	-33.3	(21)	M	M	12383	-53.0	M	M
14	5850	-10.1	31	M	M	7532	-21.8	(18)	M	M	9591	-35.2	(21)	M	M	12321	-53.0	M	M
15	5826	-8.7	22	M	M	7520	-20.6	(18)	M	M	9586	-36.5	30	M	M	12330	-49.7	M	M
16	5867	-6.6	(15)	025	20	7567	-19.6	(17)	353	26	9632	-35.3	(21)	298	32	12364	-52.5	277	40
17	5858	-7.4	(15)	238	10	7556	-20.0	(17)	238	26	9623	-33.6	(21)	273	28	12348	-54.0	267	50
18	5874	-6.9	24	305	10	7574	-20.0	26	280	30	9655	-32.6	(20)	281	58	12397	-53.2	255	64
19	5882	-7.7	31	302	12	7582	-19.0	25	262	36	9667	-32.3	(21)	280	64	12407	-52.8	275	64
20	5847	-9.1	23	267	08	7536	-21.1	58	274	36	9607	-33.5	(21)	272	64	12322	-55.0	262	68
21	5839	-9.9	58	185	06	7524	-20.8	33	258	18	9593	-35.1	(21)	270	54	12296	-55.5	250	82
22	5830	-8.9	81	M	M	7526	-19.5	30	M	M	9588	-36.6	31	M	M	12284	-54.0	M	M
23	5833	-10.6	90	M	M	7526	-21.7	29	M	M	9582	-36.3	(21)	280	14	12268	-56.2	255	40
24	5851	-7.7	59	325	14	7551	-19.2	23	318	08	9627	-34.1	(21)	313	32	12331	-54.9	322	56
25	5870	-6.2	27	225	10	7580	-16.4	31	303	22	9674	-33.1	(21)	288	30	12392	-54.5	302	54
26	5848	-9.1	72	304	12	7542	-19.5	27	269	32	9610	-36.1	(21)	291	34	12339	-53.2	292	60
27	5856	-7.2	47	269	26	7563	-18.0	53	264	34	9652	-33.1	37	273	22	12389	-51.8	280	56
28	5847	-9.4	51	M	M	7536	-20.7	68	M	M	9609	-34.4	(21)	M	M	12313	-54.8	M	M
29	5881	-6.4	(15)	222	10	7593	-16.9	(17)	326	04	9691	-32.2	(20)	305	04	12423	-54.0	M	M
30	5852	-7.7	(15)	247	18	7555	-18.1	(17)	256	12	9632	-32.2	(21)	254	22	12329	-56.3	294	14

SONDEOS TERMODINAMICOS
OBSERVATORIO CENTRAL, SANTO DOMINGO

HORA 12 (TMG) — **Mes de Abril de 1964**

Día	1000 mb. H (mgp)	t (°C)	HR %	d (o)	v (n)	850 mb. H (mgp)	t (°C)	HR %	d (o)	v (n)	700 mb. H (mgp)	t (°C)	HR %	d (o)	v (n)
1	135	21.9	83	360	10	1531	13.8	68	118	08	3145	5.1	83	353	04
2	144	21.4	88	002	16	1540	15.1	88	042	18	3166	6.7	89	055	10
3	153	22.7	84	015	10	1553	14.7	80	081	18	3174	6.3	62	082	28
4	162	22.7	85	018	14	1562	13.9	84	077	18	3186	7.1	42	082	08
5	144	22.7	81	036	10	1541	13.5	78	076	16	3151	6.7	34	027	12
6	135	21.6	87	005	06	1534	14.8	82	065	20	3150	6.4	70	048	20
7	144	21.9	82	017	12	1537	13.5	81	066	16	3150	5.8	50	069	14
8	154	24.3	81	011	10	1559	15.8	61	070	18	3189	9.4	16	060	14
9	154	24.3	78	030	08	1558	15.1	73	104	12	3187	6.9	71	027	04
10	153	23.0	89	M	M	1555	15.4	73	M	M	3177	6.9	37	M	M
11	154	23.8	86	M	M	1555	14.8	85	M	M	3174	6.4	41	M	M
12	144	21.8	86	M	M	1541	14.0	56	M	M	3155	8.3	20	M	M
13	144	23.4	84	M	M	1543	13.0	92	M	M	3159	6.3	64	M	M
14	144	23.0	80	M	M	1544	14.5	77	M	M	3163	6.6	31	M	M
15	145	23.5	78	M	M	1545	15.1	72	M	M	3162	5.7	40	M	M
16	154	23.8	76	025	10	1555	15.0	76	076	16	3174	6.9	42	070	08
17	153	22.5	84	009	16	1551	14.3	78	050	24	3173	8.3	(13)	067	18
18	144	22.8	84	010	16	1545	15.3	78	059	16	3167	7.3	61	065	14
19	145	23.8	79	022	10	1550	15.5	78	082	20	3174	7.1	69	098	10
20	144	23.2	82	010	10	1545	14.7	66	076	10	3166	6.8	58	080	08
21	153	23.2	78	040	12	1553	14.6	84	107	18	3176	6.7	72	107	14
22	127	23.3	87	012	10	1527	14.5	88	075	14	3152	7.5	68	108	12
23	135	22.5	92	028	08	1534	14.9	87	086	14	3157	7.9	66	133	02
24	144	22.9	75	046	10	1538	13.1	75	092	06	3171	8.6	47	125	08
25	127	24.9	83	102	02	1529	15.7	79	242	04					
26	127	24.9	83	102	02	1529	15.7	79	242	04	3157	8.6	52	287	14
27	135	22.7	88	035	08	1533	14.6	89	150	08	3162	7.8	47	265	10
28	145	23.8	80	066	04	1550	16.0	76	111	12	3181	8.4	32	169	08
29	136	24.5	86	124	08	1545	16.4	84	133	16	3179	10.0	34	155	08
30	127	24.0	87	080	06	1532	18.1	49	151	08	3171	9.3	17	146	10

Día	500 mb. H (mgp)	t (°C)	HR %	d (o)	v (n)	400 mb. H (mgp)	t (°C)	HR %	d (o)	v (n)	300 mb. H (mgp)	t (°C)	HR %	d (o)	v (n)	200 mb. H (mgp)	t (°C)	d (o)	v (n)
1	1821	-7.6	(15)	255	28	7520	-19.7	(17)	252	44	9595	-34.4	(21)	M	M	12308	-56.0	M	M
2	5868	-6.0	(15)	267	32	7565	-18.7	(17)	305	48	9650	-34.3	(21)	300	50	12377	-52.9	247	46
3	5867	-5.9	(15)	323	14	7576	-19.0	(17)	M	M	9651	-35.0	(21)	314	32	12347	-56.5	284	50
4	5876	-7.6	(15)	023	04	7570	-20.6	(18)	293	18	9626	-38.1	(22)	301	24	12285	-57.4	329	33
5	5838	-9.3	26	288	08	7520	-23.2	34	318	16	9559	-38.7	22	308	23	12241	-56.3	330	74
6	2825	-7.8	23	007	32	7517	-21.8	(18)	000	36	9581	-36.2	(21)	021	80	12262	-57.8	M	M
7	5836	-6.3	(15)	059	18	7546	-18.9	(17)	353	14	9611	-36.4	(21)	353	11	12292	-57.7	357	30
8	5899	-5.7	(15)	086	06	7603	-20.2	(17)	184	08	9668	-35.8	(21)	246	10	12362	-55.4	218	54
9	5889	-5.8	(15)	112	16	7589	-21.0	(18)	000	04	9643	-38.2	(21)	265	14	12321	-58.8	234	74
10	5882	-6.5	(15)	M	M	7584	-20.1	(17)	M	M	9656	-34.8	(21)	M	M	12382	-55.6	M	M
11	5885	-6.5	(15)	M	M	7588	-19.1	(17)	M	M	8678	-32.8	(20)	M	M	12406	-53.9	M	M
12	5866	-7.0	(15)	M	M	7568	-18.1	25	M	M	9652	-33.7	(21)	M	M	12367	-55.0	M	M
13	5855	-7.9	(15)	M	M	7547	-20.8	(18)	M	M	9612	-35.7	(21)	M	M	12338	-53.5	M	M
14	5843	-10.4	26	M	M	7530	-19.8	(17)	M	M	9596	-35.8	(21)	M	M	12333	-50.1	M	M
15	5841	-7.9	(15)	M	M	7536	-20.6	(18)	M	M	9610	-34.2	(21)	M	M	12356	-51.8	M	M
16	5867	-7.6	(15)	345	04	7563	-19.7	(17)	318	26	9643	-33.7	(21)	305	40	12382	-52.2	264	42
17	5876	-7.4	20	292	10	7576	-19.3	29	280	28	9662	-31.5	(20)	285	56	12402	-52.9	253	37
18	5762	-8.0	26	281	18	7560	-19.1	27	290	48	9652	-31.0	(20)	286	64	12402	-51.8	274	64
19	5870	-9.0	26	304	10	7563	-19.6	22	250	36	9645	-31.6	(20)	265	62	12392	-53.0	278	72
20	5851	-9.9	24	311	14	7536	-19.0	(17)	306	26	9622	-32.8	20	258	64	12340	-54.8	258	42
21	5862	-9.2	39	255	14	7555	-19.5	(17)	245	30	9625	-35.9	(21)	256	50	12340	-53.0	239	84
22	5840	-7.8	(15)	262	10	7541	-20.3	(17)	266	11	9602	-35.6	(21)	242	62	12307	-53.1	245	84
23	5837	-9.1	(15)	190	04	7524	-21.0	39	260	08	9591	-36.7	(21)	282	16	12286	-56.1	280	50
24	5863	-8.2	28	005	02	7558	-12.8	(17)	205	14	9654	-32.8	(20)	M	M	12369	-56.5	M	M
25																			
26	5850	-8.5	51	255	12	7545	-20.4	26	273	34	9613	-33.7	(21)	272	50	12349	-52.9	283	52
27	5841	-9.8	29	261	22	7532	-20.6	26	276	28	9594	-36.4	31	283	36	12293	-53.9	268	56
28	5872	-9.0	29	251	16	7576	-16.4	(17)	021	10	9675	-33.2	(21)	M	M	12384	-55.9	M	M
29	5879	-7.8	(15)	205	10	7597	-16.3	(17)	253	08	9693	-33.2	(21)	302	20	12406	-56.1	270	30
30	5860	-8.1	24	285	08	7560	-18.8	(17)	272	12	9642	-34.3	(21)	302	20	12355	-54.2	315	28