H QC989.H9I32

IDŐJÁRÁSI NAPIJELENTÉS

ЕЖЕДНЕВНЫЙ МЕТЕОРОЛОГИЧЕСКИЙ БЮЛЛЕТЕНЬ • DAILY WEATHER REPORT
BULLETIN QUOTIDIEN DE TEMPS • TÄGLICHER WETTERBERICHT

96. évfolyam 091. szám. + Budapest + 1983. április 1. péntek

Az időjárási helyzet és a várható időjárás:

Kontinensünk legnagyobb részén alacsony nyomású légörvények okoznak változékony időjárást. Csaknem összefüggő, nagy kiterjedésü felhőzet boritja Közép-, Dél-, és Délkelet-Európa nagy részét is, ezeken a területeken gyakran esik az eső, viszonylag enyhe az idő, a hőmérséklet csúcsértéke a Kelet-Európai alföldön több mint 10 fokkal magasabb a sokéves átlagnál. Viszonylag keskeny, szakadozott felhősáv húzódik Észak-Ibériától az Alpokig, ebből lényegesen kevesebb helyen hullik eső. Az emlitett felhőzónák helyzete alig változik, igy Közép-Európában sem várható jelentős időjárásváltozás.

Magyarországon csütörtökön túlnyomóan borult idő volt, csupán az északi megyékben sütött ki egy-két órára a nap. Csapadékot késő estig sehonnan sem jelentettek. A hőmérséklet csúcsértéke 12, 19 fok között alakult, a leghüvösebb Nyugat-Dunántúlon, mig a legenyhébb idő a délkeleti országrészben volt. Éjszaka egyre több helyen eredt el az eső, záporeső, reggel 7 óráig csaknem mindenütt hullott néhány mm eső. Délelőtt folytatódott a borult, gyakran esős időjárás. A hőmérséklet a hajnali 4, 13 fokról 11 órára 7, 15 fok közé emelkedett.

Ma 12 órakor Budapesten a hőmérséklet 14 fok, a tengerszintre átszámitott légnyomás 997 mbar, alig változik.

Várható időjárás szombat estig:

Időnként felszakadozik a felhőzet, de több helyen kell számitani esőre, záporra, néhány helyen zivatarra.
A szél helyenként megerősödik.
Várható legalacsonyabb éjszakai hőmérséklet: 5, 10,
legmagasabb nappali hőmérséklet szombaton általában 13, 18 fok között valószinü.

Vadkerti Ferenc s.k.

LIBRARY
N.O.A.A.
U. S. Dept. of Commerce

QC
989
.H9
I32
1983
Apr.-June

A hőmérséklet napi középértéke és eltérése a 100 évi átlagtól /Budapest belterületén/:

1983. III. 31.	12,3°C	+3,4°C

1871 óta ezen a napon Budapesten előfordult

legmagasabb hőmérséklet:	24,5°C /1968/,
legalacsonyabb hőmérséklet:	-5,3°C /1931/.

LIBRARY
83.268.
N.O.A.A.
U S Dept of Commerce

National Oceanic and Atmospheric Administration

Climate Database Modernization Program

ERRATA NOTICE

One or more conditions of the original document may affect the quality of the image, such as:

Discolored pages
Faded or light ink
Binding intrudes into the text

This document has been imaged through the NOAA Climate Database Modernization Program. To view the original document, please contact the NOAA Central Library in Silver Spring, MD at (301) 713-2607 x124 or www.reference@nodc.noaa.gov.

LASON
Imaging Subcontractor
12200 Kiln Court
Beltsville, MD 20704-1387
March 28, 2002

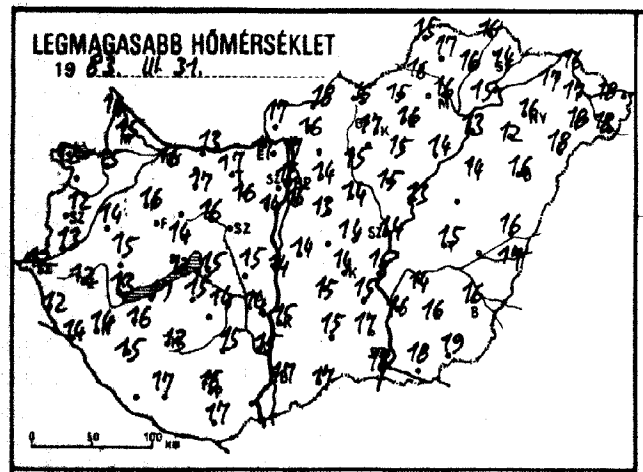
LEGMAGASABB HŐMÉRSÉKLET
19 83. III. 31.

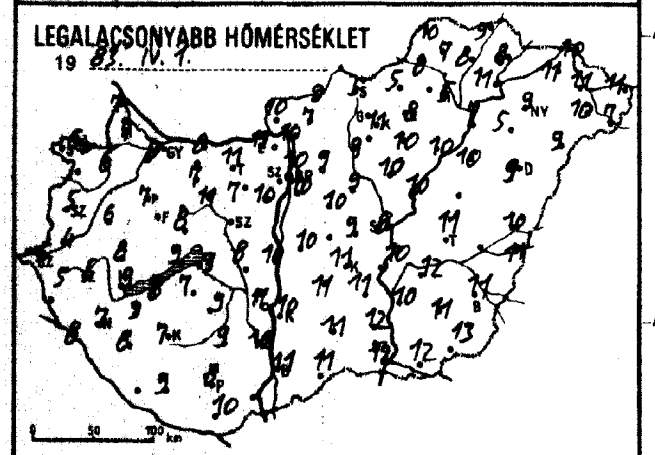
LEGALACSONYABB HŐMÉRSÉKLET
19 83. IV. 1.

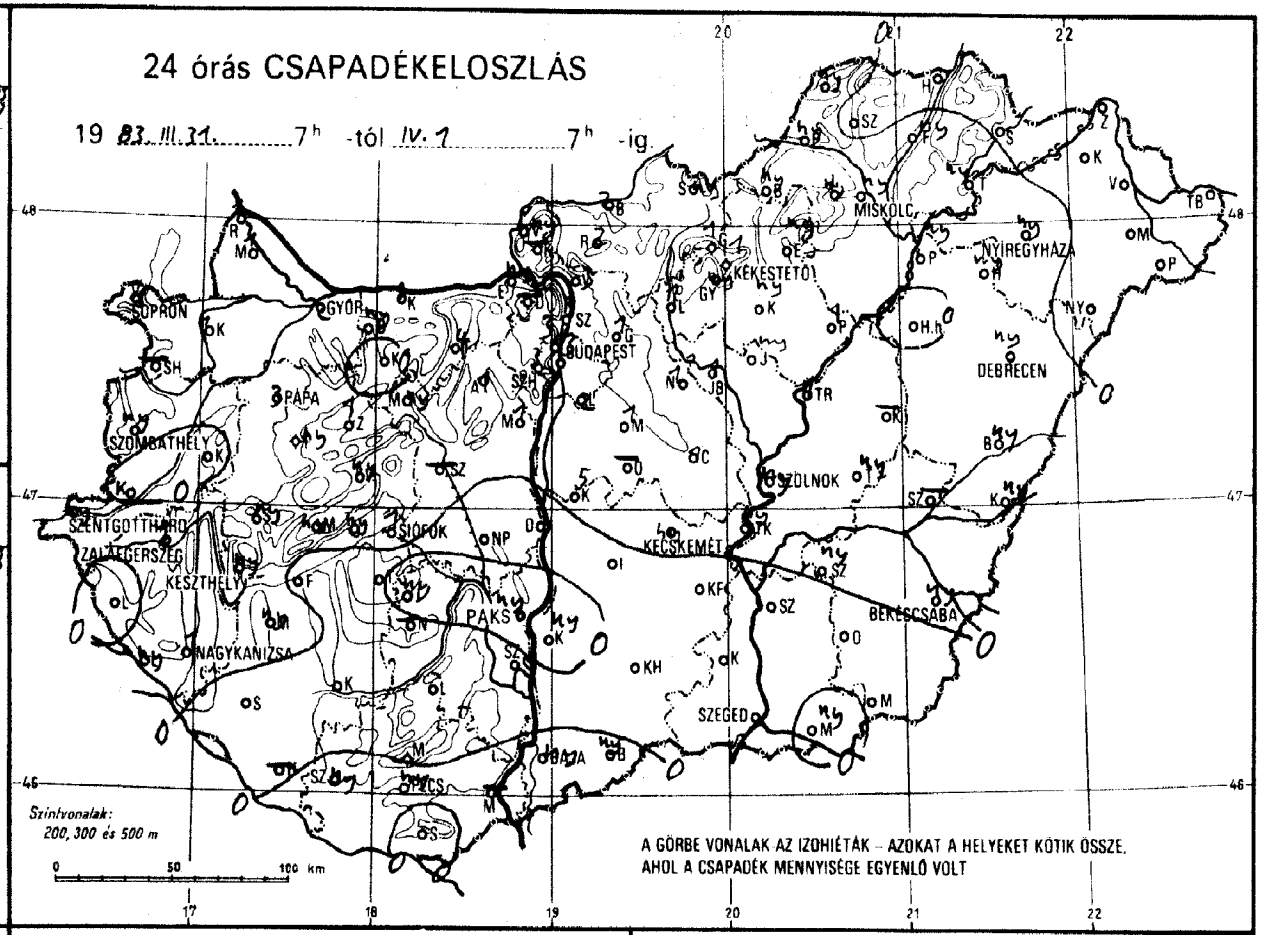
24 órás CSAPADÉKELOSZLÁS
19 83. III. 31. 7h -tól IV. 1. 7h -ig
SOPRON
GYŐR
BUDAPEST
PÁPA
SZOMBATHELY
SZENTGOTTHÁRD
ZALAEGERSZEG
KESZTHELY
SIÓFOK
PÁKS
NAGYKANIZSA
MISKOLC
KÉKESTETŐ
NYÍREGYHÁZA
DEBRECEN
SZOLNOK
KECSKEMÉT
BÉKÉSCSABA
SZEGED
Szintvonalak:
200, 300 és 500 m
A GÖRBE VONALAK AZ IZOHIÉTÁK – AZOKAT A HELYEKET KÖTIK ÖSSZE, AHOL A CSAPADÉK MENNYISÉGE EGYENLŐ VOLT

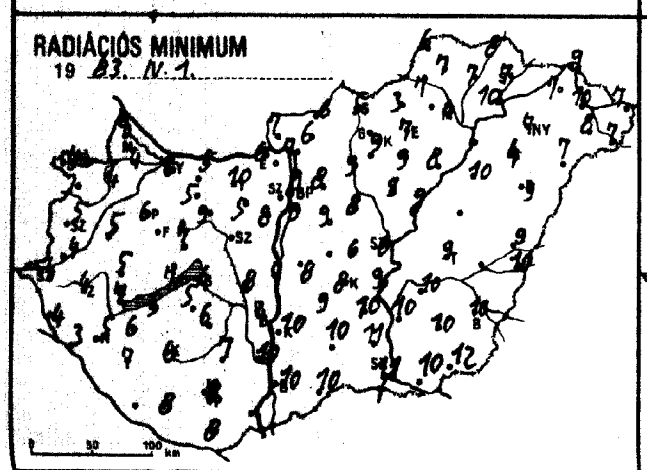
RADIÁCIÓS MINIMUM
19 83. IV. 1.

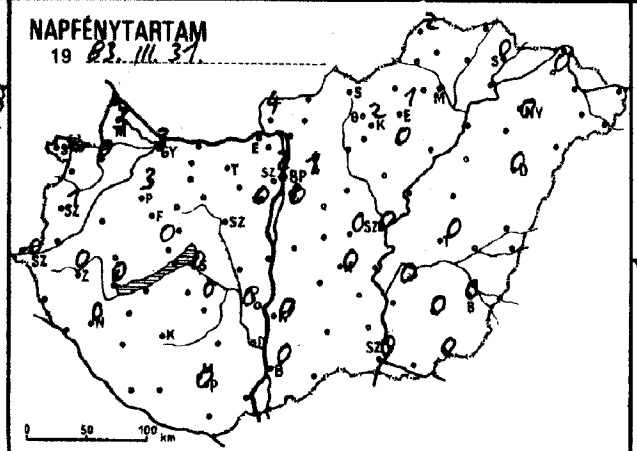
NAPFÉNYTARTAM
19 83. III. 31.

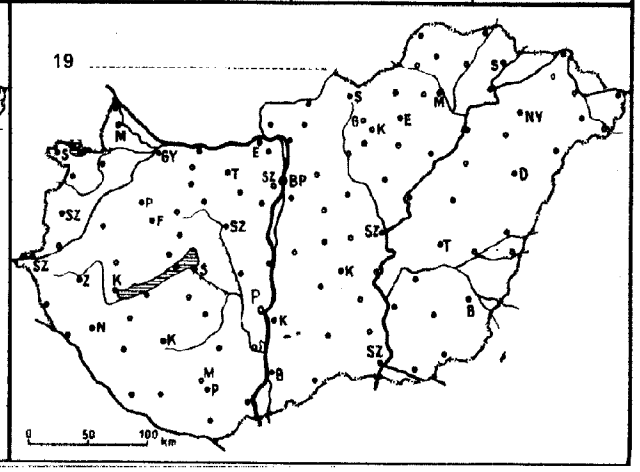
19

1983. IV. 17.h-ig az utolsó 24 óra adatai						Előző nap napos órái
állomás	csapadék (mm)		max. hőmérséklet	min. hőmérséklet	rad. min.	
Győr	2	⊸	16	8	6	3
Kapuvár	1	=	15	6	4	0
Mosonmagyaróvár	1	=	15	7	4	3
Rajka	1		16	7	4	
Sopron	1	=	12	6	4	1
Sopronhorpács	–		–	–	–	–
Káld	.		14	6	5	
Körmend	.		13	4	4	
Szentgotthárd	ny	=	12	5	4	0
Szombathely	ny	⊸	12	5	5	1
Lenti	.	=	12	5	4	
Letenye	ny	≡	14	8	3	
Nagykanizsa	1	=	14	7	5	0
Zalaegerszeg	1	≡	12	5	4	0
Farkasgyepű	ny	ʾ	14	9	8	
Keszthely	ny	⊸	13	9	7	0
Mencshely	ny	=	12	9	8	0
Pápa	3	=	16	7	6	3
Sümeg	ny	ʾ ≡	15	8	5	
Tihany	ny	ʾ =	12	9	7	
Veszprém	ny	=	14	8	7	
Zirc	1	=	14	8	5	
Fonyód	.		17	8	5	
Homokszt. György	–		–	–	–	–
Kaposvár	.		13	7	6	
Marcali	ny	ʾ	16	9	6	
Siófok	1	⊸	15	9	6	0
Somogyszob	.	⊸	15	8	7	
Tab	.	⊸	15	7	5	
Bábolna	ny	ʾ	17	7	5	
Esztergom	ny	=	17	11	6	
Kisbér	.	≡	17	7	5	
Komárom	1		13	8	5	
Tatabánya	4		17	11	10	
Alcsútdoboz	1	=	16	7	5	
Dunaújváros	.		14	10	7	
Martonvásár	1	=	14	10	8	0
Mór	ny	=	16	11	9	
Nagyhörcsökp.	.		15	8	8	
Szabadbattyán	–		–	–	–	
Iregszemcse	ny	=	14	9	6	0
Lengyel	.	=	15	9	7	
Paks	ny	⊸	14	11	4	0
Szekszárd	.	=	15	10	10	
Árpádtető	.	≡	12	8	7	
Mohács	–		–	–	–	
Pécs	ny	=	16	8	8	0
Siklós	.		17	10	8	
Szigetvár	ny	ʾ =	17	9	8	
Budaörs	3	⊸	16	10	9	
Bp. Lőrinc	2	▽ =	15	10	9	0
Bp. Met. Int.	3		16	10	9	2
Bp. Szab. hegy	3	=	13	8	7	
Cegléd	1	=	14	9	6	0
Dobogókő	–		–	–	–	
Gödöllő	1	=	14	9	8	1
Királyrét	–		–	–	–	
Monor	1		13	10	9	
Nagykáta	1		14	9	8	
Szentendre	3	=	16	10	9	

1983. IV. 17.h-ig az utolsó 24 óra adatai						Előző nap napos órái
állomás	csapadék (mm)		max. hőmérséklet	min. hőmérséklet	rad. min.	
Vác	3	≡	17	10	7	
Vámosmikola	ny	ʾ =	17	10	7	4
Baja	ny	=	17	11	10	0
Bácsalmás	ny		17	11	10	
Izsák	.		15	11	9	
Kalocsa	ny		15	10	10	0
Kecskemét	ny	=	14	11	8	0
Kiskunfélegyháza	.		15	11	10	
Kiskunhalas	.	=	15	11	10	
Kunszentmiklós	5	▽ ⊸	14	10	8	
Tiszakécske	ny	ʾ =	16	10	9	
Balassagyarmat	2		18	9	6	
Romhány	2		16	7	6	
Salgótarján	ny		15	5	5	
Eger	ny	=	16	8	7	1
Galyatető	1	▽	11	6	5	
Gyöngyös	ny		17	11	9	
Kékestető	1	▽	10	6	5	2
Kompolt	ny	ʾ	15	10	9	0
Lőrinci	1	=	15	9	9	
Poroszló	1	ʾ	14	10	8	
Jászapáti	ny	=	15	10	9	
Jászberény	1	▽ =	14	10	8	
Karcag	–		–	–	–	
Szolnok	ny		14	8	8	0
Tiszaroff	1	=	13	10	9	
Túrkeve	ny		15	11	9	0
Kistelek	.		17	12	11	
Makó	ny		18	12	10	
Szeged	.		18	12	11	0
Szentes	.		16	10	10	
Borsodnádasd	ny		15	5	3	
Füged	ny	ʾ	16	8	7	
Hidasnémeti	.	=	16	9	8	
Jósvafő	ny	⊸	15	10	6	2
Lillafüred	ny	=	14	8	6	
Miskolc	ny	=	16	5	4	–
Putnok	ny	ʾ =	16	8	7	
Sárospatak	.		14	8	7	0
Szendrőlád	.	=	17	7	7	
Tokaj	ny		15	11	10	
Kisvárda	.	=	17	11	7	0
Mátészalka	.	⊸	18	10	8	
Nyíregyháza	ny	⊸	16	9	7	0
Nyírlugos	.	=	18	9	7	
Pátyod	.		18	7	7	
Tiszabecs	.	⊸	18	11	7	
Vásárosnamény	.	=	17	11	10	
Záhony	.		16	10	9	
Berettyóújfalu	ny		16	10	9	
Debrecen	ny		16	9	9	0
Hajdúdorog	ny	ʾ =	12	5	4	
Hortobágy	.		14	10	10	
Körösszakál	ny	ʾ	17	11	10	
Polgár	ny	ʾ =	13	7	–	
Békéscsaba	ny		16	11	10	0
Mezőhegyes	.		19	13	12	0
Orosháza	.	▽	16	11	10	0
Szarvas	ny	▽	14	12	10	0
Szeghalom	–		–	–	–	

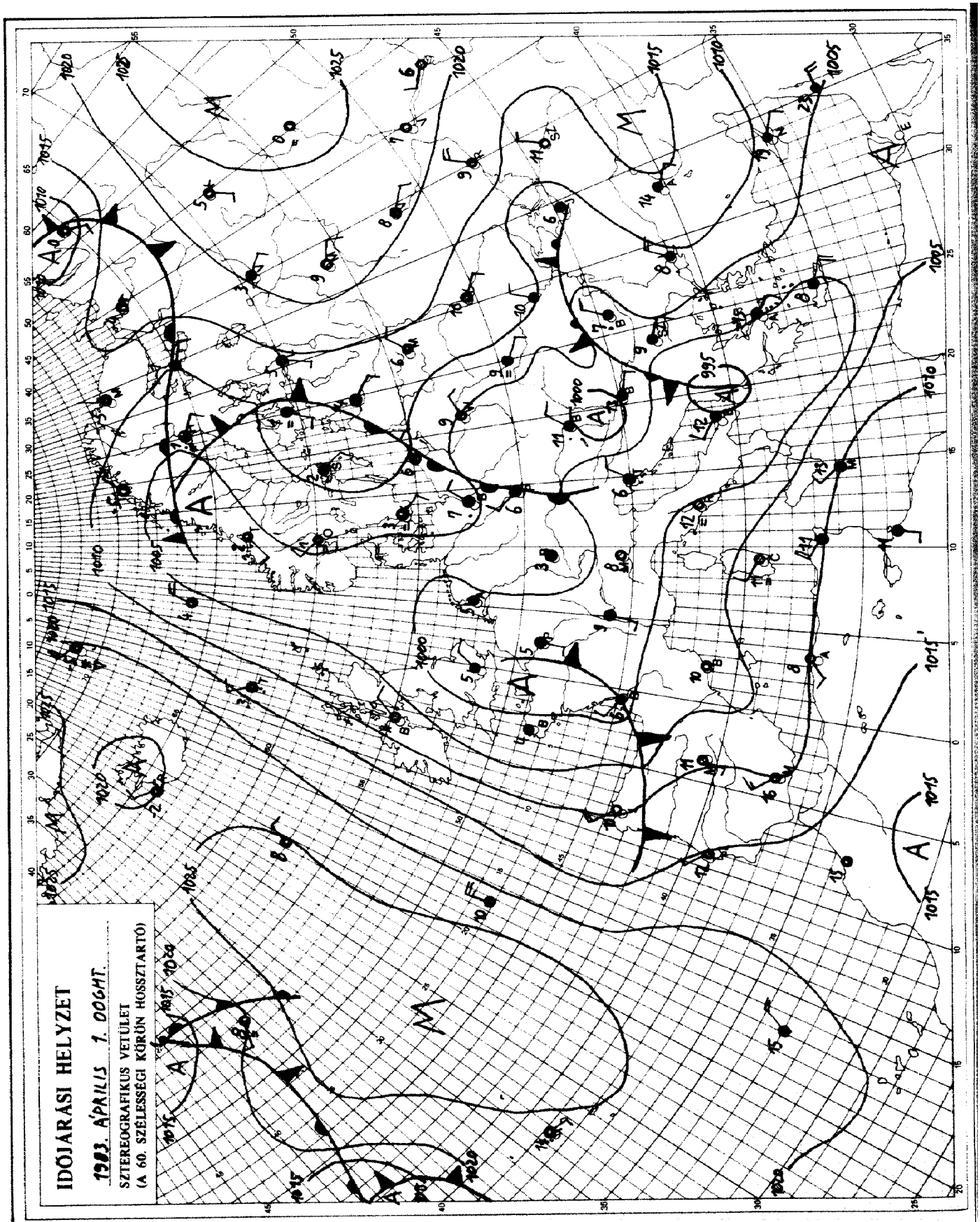

KIADJA: ORSZÁGOS METEOROLÓGIAI SZOLGÁLAT
Készíti: Központi Előrejelző Intézet Analízis- és Rövidtávú Prognózis Központja – T.: 273-018
Megjelenik naponként
Évi előfizetési díja: 1760,- Ft. – Megrendelhető: 1024 Budapest, II., Kitaibel Pál u. 1. – T.: 353-500
Kiadásért felel: az OMSZ elnöke – Szerkesztésért felel: a KEI igazgatója

IDŐJÁRÁSI NAPIJELENTÉS

ЕЖЕДНЕВНЫЙ МЕТЕОРОЛОГИЧЕСКИЙ БЮЛЛЕТЕНЬ · DAILY WEATHER REPORT
BULLETIN QUOTIDIEN DE TEMPS · TÄGLICHER WETTERBERICHT

96. évfolyam 092. szám. + Budapest + 1983. április 2. szombat

Az időjárási helyzet és a várható időjárás:

Nyugat-, Közép- és Dél-Európa fölött még mindig nagy kiterjedésü ciklon örvénylik, igy kontinensünk nagy részén erősen felhős, sokfelé esős az idő. Ma reggel a legcsapadékosabb területek voltak a Német síkság, valamint az Alpok vidéke, Olaszországból pedig zivatarokat is jelentettek. A már emlitett légörvény hatására igen enyhe levegő áramlik Kelet-Európán át a Lengyel alföld, továbbá a Szovjetunió északi területei felé. Emiatt ott gyakori a 20 fok körüli délutáni hőmérséklet. A Brit-szigeteken, Franciaország nyugati részein és Spanyolországban ugyanakkor lehült az idő, oda észak felől hideg levegő érkezik. Hazánkban vasárnap estig lényeges időjárásváltozás nem várható.

Hazánkban pénteken többnyire borult maradt az ég, csupán helyenként szakadozott fel rövid időre a felhőzet. Sokfelé keletkezett eső, zápor, keleten szórványosan zivatar is kialakult. A lehullott csapadék mennyisége több helyen elérte az 5, 10, néhány helyen a 11, 12 mm-t is. A hőmérséklet csúcsértéke a nyugati, északnyugati országrészben 10, 14, máshol 15, 20 fok között alakult. Az éjszakai órákban többfelé köd képződött. Szombat hajnalra 3, 11 fokig hült le a levegő. Ma délelőtt változóan felhős, párás, néhány helyen ködös volt az idő. Elszórtan eső, záporeső fordult elő. A hőmérséklet 11 órakor az ország területén 7 és 15 fok között váltakozott.

Ma 12 órakor Budapesten a hőmérséklet 15 fok, a tengerszintre átszámitott légnyomás 998 mbar, változatlan.

Várható időjárás vasárnap estig:

Eleinte változóan felhős idő várható elszórtan esővel, záporral és zivatarral. Holnap többször lesz erősen felhős az ég, és sok helyen valószinü eső, néhol zivatar is.
Időnként megélénkül, helyenként megerősödik a déli, délnyugati szél.
Éjszaka ismét többfelé lehet köd, és 5, 10 fokig hül le a levegő.
A hőmérséklet csúcsértéke vasárnap általában 12 és 17 fok között várható.

Pálmási Judit s.k.

A hőmérséklet napi középértéke és eltérése a 100 évi átlagtól /Budapest belterületén/:

1983. IV.1.	12,9°C	+3,7°C

1871 óta ezen a napon Budapesten előfordult

legmagasabb hőmérséklet:	22,7°C /1928/,
legalacsonyabb hőmérséklet:	-3,0°C /1931/.

83.269.

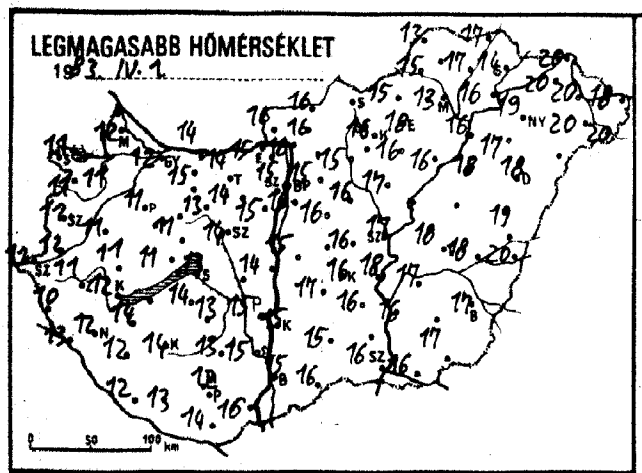
LEGMAGASABB HŐMÉRSÉKLET
1983. IV. 1.
0 50 100 km

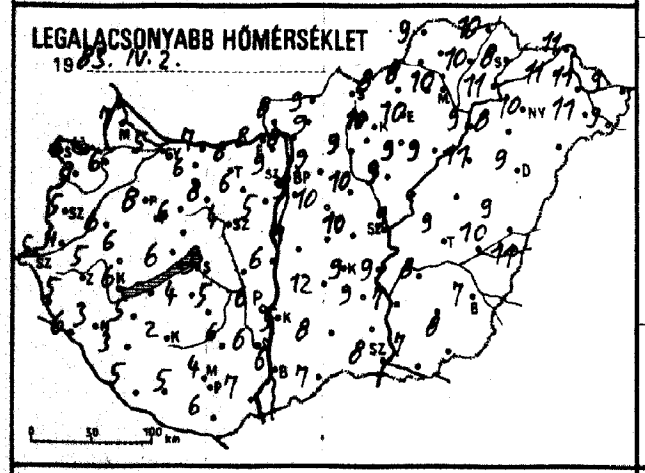
LEGALACSONYABB HŐMÉRSÉKLET
1983. IV. 2.
0 50 100 km

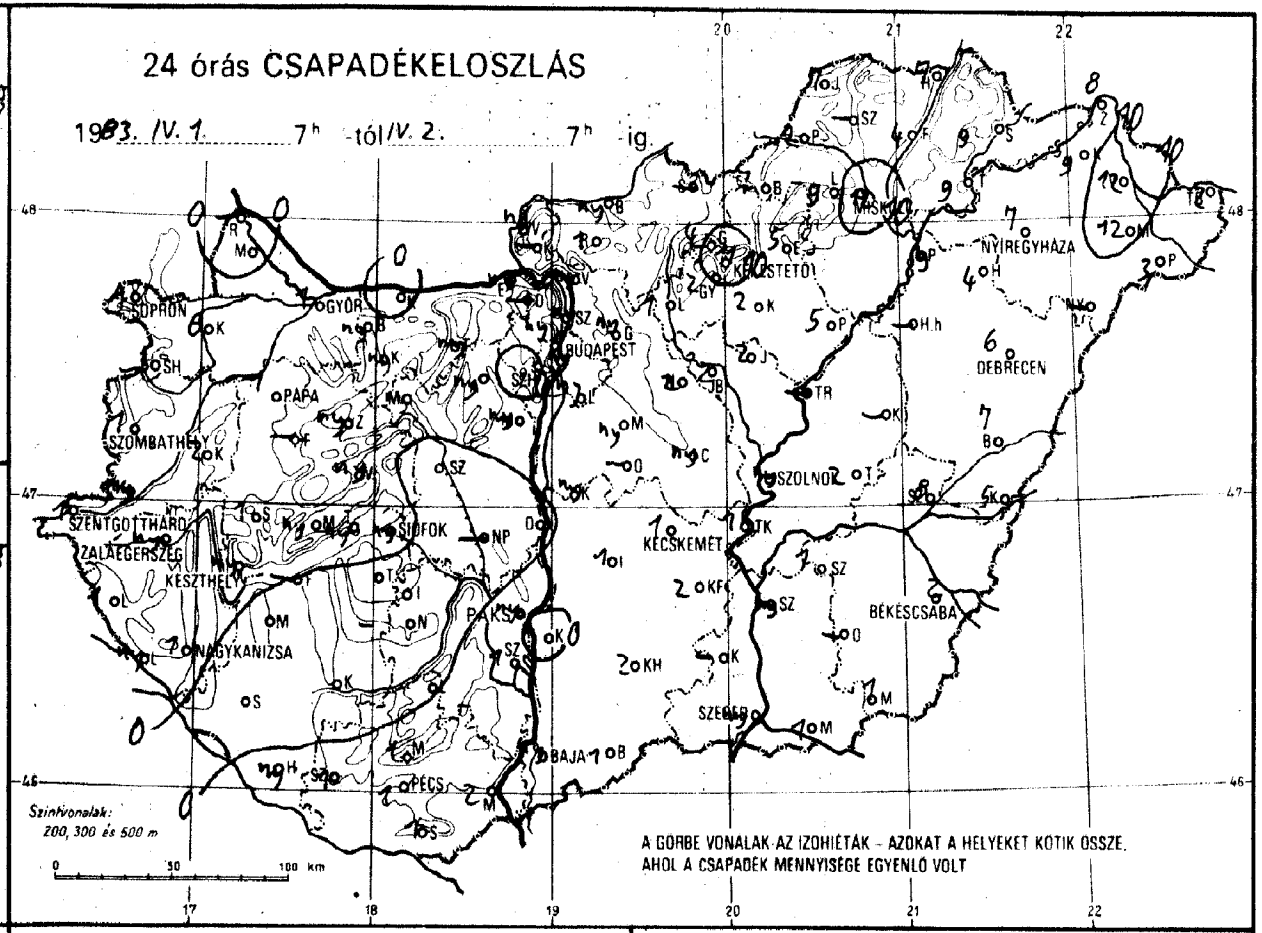
24 órás CSAPADÉKELOSZLÁS
1983. IV. 1. 7h -tól IV. 2. 7h -ig.
SOPRON
GYŐR
BUDAPEST
NYÍREGYHÁZA
DEBRECEN
PAPA
SZOMBATHELY
SZOLNOK
SZENTGOTTHÁRD
ZALAEGERSZEG
KESZTHELY
SIÓFOK
KECSKEMÉT
BÉKÉSCSABA
NAGYKANIZSA
PÁKSZ
SZEGED
BAJA
PÉCS
Szintvonalak: 200, 300 és 500 m
0 50 100 km
A GÖRBE VONALAK AZ IZOHIÉTÁK - AZOKAT A HELYEKET KÖTIK ÖSSZE, AHOL A CSAPADÉK MENNYISÉGE EGYENLŐ VOLT

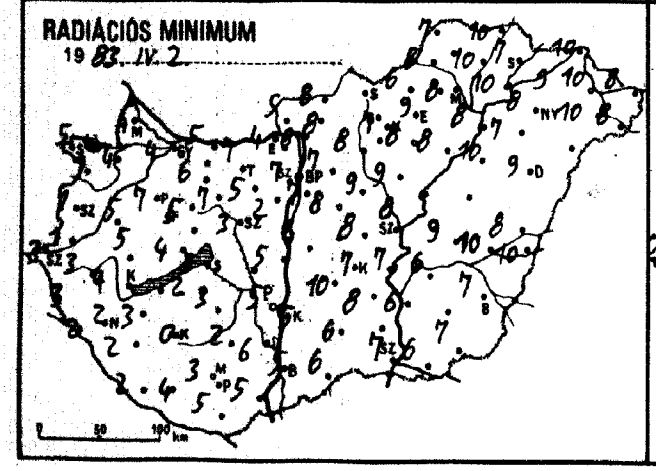
RADIÁCIÓS MINIMUM
1983. IV. 2.
0 50 100 km

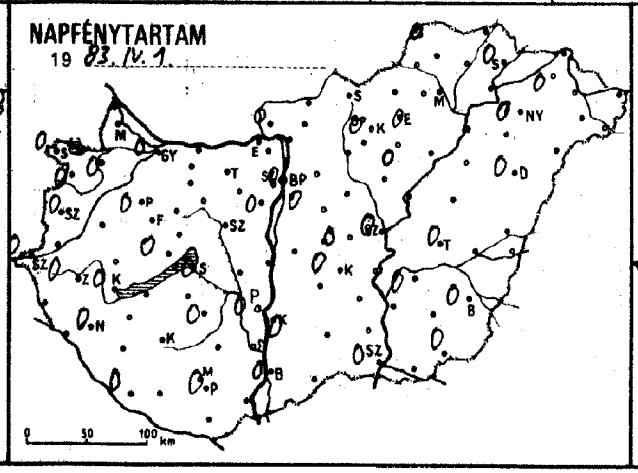
NAPFÉNYTARTAM
1983. IV. 1.
0 50 100 km

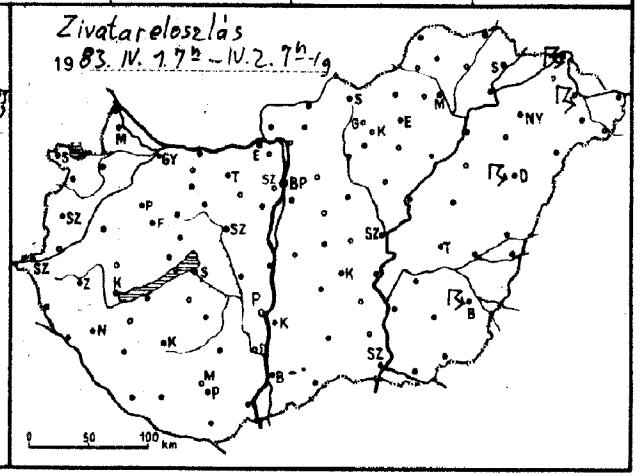
Zivatareloszlás
1983. IV. 1. 7h - IV. 2. 7h-ig
0 50 100 km

1983. IV. 20. 7 h-ig az utolsó 24 óra adatai						Előző nap napos órái
állomás	csapadék (mm)		max. hőmérséklet	min. hőmérséklet	rad. min.	
Győr	1	∩	12	5	4	0
Kapuvár	6	≡	11	6	4	0
Mosonmagyaróvár	.		12	7	4	–
Rajka	–		–	–	–	
Sopron	4	≡	11	6	5	0
Sopronhorpács	3	∩	11	5	1	0
Káld	2	≡	11	6	5	
Körmend	ny		12	4	1	
Szentgotthárd	1	∩	11	5	3	0
Szombathely	1	≡	11	5	1	0
Kenti	1	≡	10	5	3	
Letenye	ny	≡	13	6	2	
Nagykanizsa	1	≡	12	3	2	0
Zalaegerszeg	ny	≡	11	5	3	0
Farkasgyepű	–		–	–	–	
Keszthely	ny	,∩	12	6	4	0
Tencshely	ny	–	10	6	5	0
Tápa	1	=	11	8	7	0
Sümeg	1	, ≡	11	6	5	
Sihany	ny	, ≡	11	6	4	
Veszprém	ny	≡	11	6	5	
Sirc	ny	∩	10	3	0	
Csonyód	–		–	–	–	
Komokszt. György	ny	≡ , ≡	12	5	2	0
Kaposvár	.	≡	14	2	0	
Marcali	.	≡	14	5	3	
Siófok	ny	≡	13	5	3	0
Somogyszob	.	∩	12	3	2	
Tab	.	≡	14	4	2	
Tabolna	ny	,	13	6	5	
Esztergom	ny	≡	15	8	4	
Csisbér	ny	, ≡	15	6	6	
Komárom	.		14	7	5	
Tatabánya	ny		14	8	7	
Ócsútdoboz	ny	≡	14	6	5	
Dunaújváros	.		14	6	5	
Martonvásár	ny	, ≡	15	5	2	0
Tór	ny	≡	13	8	7	
Nagyhörcsökp.	–		–	–	–	
Szabadbattyán	.	≡	14	4	3	
Fegszemcse	.	≡	13	5	3	0
Csengyel	.	≡	13	6	2	
Siks	ny	≡	15	6	5	0
Kecskszárd	1	≡	15	6	6	
Erpádtető	1	≡	11	7	3	
Sokhács	2	≡	16	7	5	
Ócs	1	≡	12	4	3	0
Miklós	1		14	6	5	
Szigetvár	1	, ≡	13	5	4	
Kadaörs	ny	≡	15	6	4	
Sp. Lőrinc	ny	∩	16	9	7	0
Sp. Met. Int.	ny	–	15	9	7	0
Sp. Szab. hegy	.	≡	11	7	6	
Segléd	ny	≡	16	10	8	0
Abogókő	–		–	–	–	
Bdöllő	ny	,∩	15	9	7	0
Irályrét	–		–	–	–	
Sonor	ny	=	16	10	8	
Nagykáta	2		16	10	9	
Szentendre	ny	≡ , ≡	16	8	7	

1983. IV. 20. 7 h-ig az utolsó 24 óra adatai						Előző nap napos órái
állomás	csapadék (mm)		max. hőmérséklet	min. hőmérséklet	rad. min.	
Vác	ny	≡	16	8	6	
Vámosmikola	ny	, ∩	16	8	5	0
Baja	ny	≡	15	6	5	0
Bácsalmás	1	≡	16	7	6	
Izsák	1	≡	17	12	10	
Kalocsa	.	≡	15	5	5	0
Kecskemét	1	≡	16	9	7	0
Kiskunfélegyháza	2	, ≡	16	9	8	
Kiskunhalas	2	≡	15	8	6	
Kunszentmiklós	ny	=	15	7	6	
Tiszakécske	1	, ≡	18	9	7	
Balassagyarmat	ny	∇ =	16	9	8	
Romhány	1		16	9	8	
Salgótarján	–		–	–	–	
Eger	5	≡	18	10	9	0
Galyatető	4	≡	10	5	3	
Gyöngyös	2	≡	16	10	7	
Kékestető	11	∇ ≡	8	5	5	0
Kompolt	2	≡	16	9	8	0
Lőrinci	1	≡	15	9	8	
Poroszló	5	≡	16	9	8	
Jászapáti	2	≡	17	9	9	
Jászberény	2	∇ =	16	8	5	
Karcag	–		–	–	–	
Szolnok	ny	≡	17	9	8	0
Tiszaroff	–		–	–	–	
Túrkeve	2	∩	18	9	9	0
Kistelek	–		–	–	–	
Makó	1	=	16	7	6	
Szeged	ny	≡	16	8	7	0
Szentes	ny		16	7	6	
Borsodnádasd	7	∇	15	8	6	
Füged	4	=	17	10	10	
Hidasnémeti	7	=	17	10	10	
Jósvafő	7	≡	13	9	7	0
Lillafüred	9	∇ =	11	8	7	
Miskolc	12	=	13	10	8	–
Putnok	2	≡	15	8	8	
Sárospatak	9	≡	14	8	7	0
Szendrőlád	–		–	–	–	
Tokaj	9	∇ ≡	16	11	10	
Kisvárda	9	=	20	11	9	0
Mátészalka	12	∇	20	11	10	
Nyíregyháza	7	∇	19	10	8	0
Nyírlugos	–		–	–	–	
Pátyod	3	∇	20	9	8	
Tiszabecs	2	=	18	9	8	
Vásárosnamény	12	⊓ =	20	11	10	
Záhony	8	⊓	20	11	10	
Berettyóújfalu	7	∇	19	9	8	
Debrecen	6	⊓ =	18	9	9	0
Hajdúdorog	4		17	8	7	
Hortobágy	–	≡	18	11	10	
Körösszakál	5		20	11	10	
Polgár	9	≡	16	9	8	
Békéscsaba	2	⊓ ≡	17	7	7	0
Mezőhegyes	1	=	17	8	7	0
Orosháza	–		–	–	–	–
Szarvas	1	∇	17	8	6	0
Szeghalom	8	=	18	10	10	

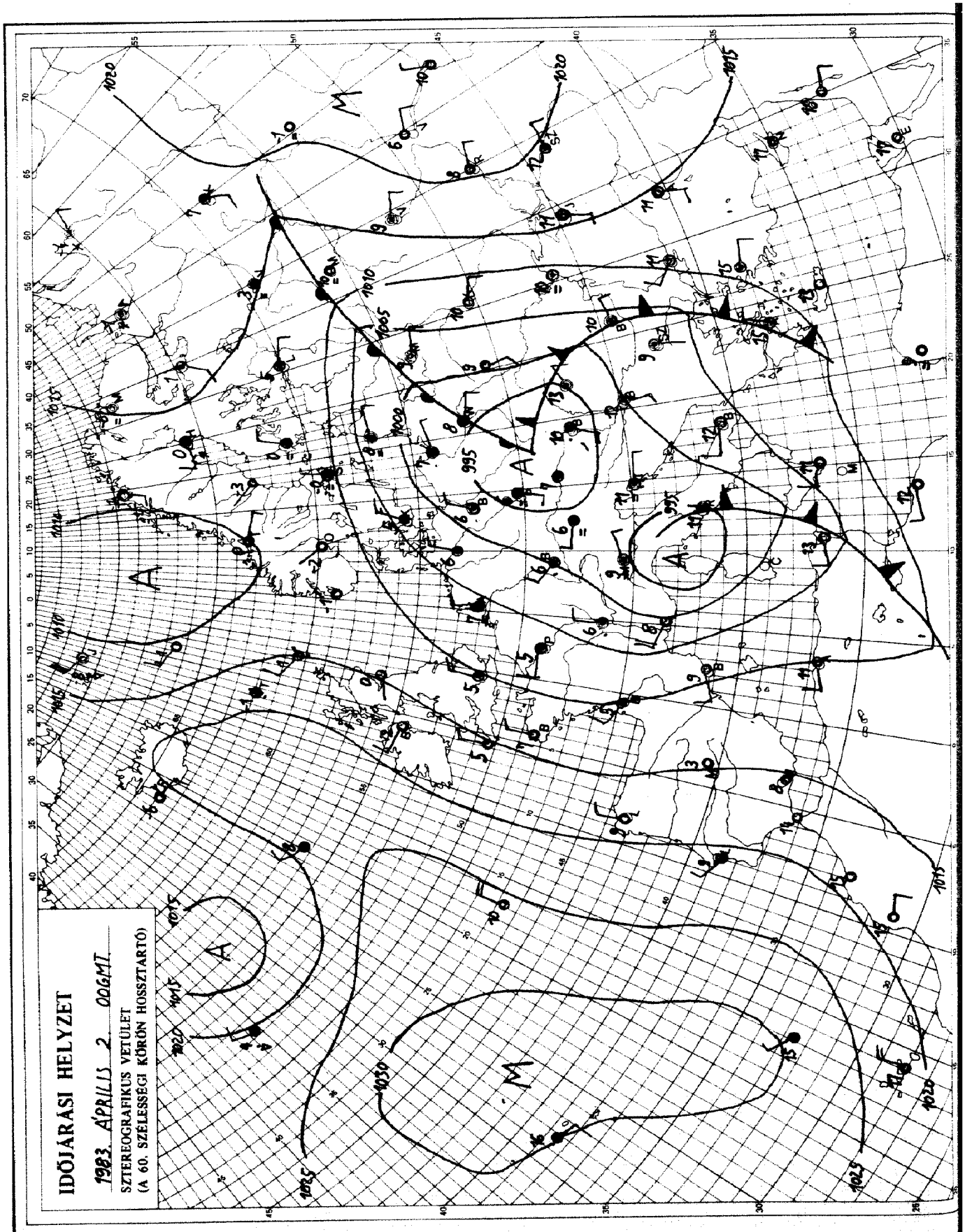

KIADJA: ORSZÁGOS METEOROLOGIAI SZOLGÁLAT
Készíti: Központi Előrejelző Intézet Analízis- és Rövidtávú Prognózis Központja – T.: 273-018
Megjelenik naponként
Évi előfizetési díja: 1760,- Ft. – Megrendelhető: 1024 Budapest, II., Kitaibel Pál u. 1. – T.: 353-500
Kiadásért felel: az OMSZ elnöke – Szerkesztésért felel: a KEI igazgatója

IDŐJÁRÁSI NAPIJELENTÉS

ЕЖЕДНЕВНЫЙ МЕТЕОРОЛОГИЧЕСКИЙ БЮЛЛЕТЕНЬ · DAILY WEATHER REPORT
BULLETIN QUOTIDIEN DE TEMPS · TÄGLICHER WETTERBERICHT

96. évfolyam 093. szám. + Budapest + 1983. április 3. vasárnap

Az időjárási helyzet és a várható időjárás:

Kontinensünk legnagyobb részének időjárását az a hatalmas kiterjedésü mérsékelt égövi ciklon alakitja, amelynek középpontja vasárnap reggel a Lengyel sikság fölött örvénylett. A ciklon nyugati oldalán több hullámban hideg levegő áramlik a Brit-szigeteken át, az Ibériai-félsziget térségébe és a Földközi-tenger északnyugati medencéjébe. A hideg levegő elárasztotta a Német-sikságot és az Alpok vidékét is. Ezeken a területeken változékony, szeles, többfelé csapadékos az időjárás. Az emlitett ciklon keleti oldalán erős déli szél kiséretében száraz, meleg levegő érkezik a Szovjetunió európai területére. Ott a hőmérséklet csúcsértéke helyenként 8, 12 fokkal haladja meg a sokévi átlagot.

Hazánkban szombaton időnként erősen megnövekedett a felhőzet, és főleg a déli óráktól sokfelé volt zápor, zivatar. Egy-egy erősebb zivatargócban jégeső is hullott. Vasárnap reggel 7 óráig a csapadék mennyisége többfelé elérte az 5 mm-t, sőt az Északi-hegyvidék térségében, valamint az északkeleti határvidéken 10, 14 mm-t is mértek. A legmagasabb nappali hőmérséklet a Dunántúl nagy részén csak 12 és 15, másutt 15 és 20 fok között váltakozott. Éjszaka már csak elszórtan alakult ki gyenge zápor. Hajnalra szeszélyes területi eloszlásban 2, 8 fok közé hült le a levegő. Vasárnap délelőtt gyakran változott a felhőzet és szórványosan újabb záporok fordultak elő, 11 órakor a hőmérséklet 7 és 15 fok között alakult. Északnyugaton volt a hűvösebb.

Ma 12 órakor Budapesten 13 fokot mértek, a tengerszintre átszámitott légnyomás 1002 mbar, alig változik.

Várható időjárás hétfő estig:

Időnként erősen megnövekszik a felhőzet és többfelé kell számitani esőre, záporra, elsősorban keleten helyenként zivatarra.
Eleinte országszerte élénk, néha erős déli, délnyugati szél várható, később a Kisalföldön a szél északnyugatira fordul.
Hajnalban egy-két helyen köd képződik.
Várható legalacsonyabb éjszakai hőmérséklet: 1 és 6 fok között,
legmagasabb nappali hőmérséklet hétfőn: északnyugaton 10, délkeleten 15 fok körül valószinü.

Németh Lajos s.k.

A hőmérséklet napi középértéke és eltérése a 100 évi átlagtól /Budapest belterületén/:

1983. IV. 2.	12,2°C	+3,2°C

1871 óta ezen a napon Budapesten előfordult

legmagasabb hőmérséklet:	22,7°C /1926, 1928/,
legalacsonyabb hőmérséklet:	-3,1°C /1923/.

83.270.

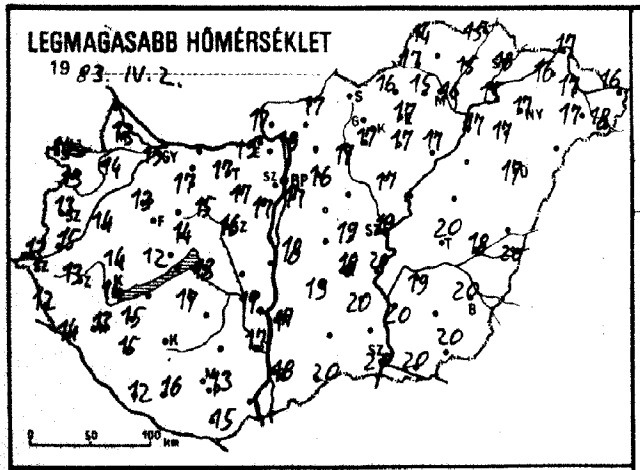
LEGMAGASABB HŐMÉRSÉKLET
19 83. IV. 2.

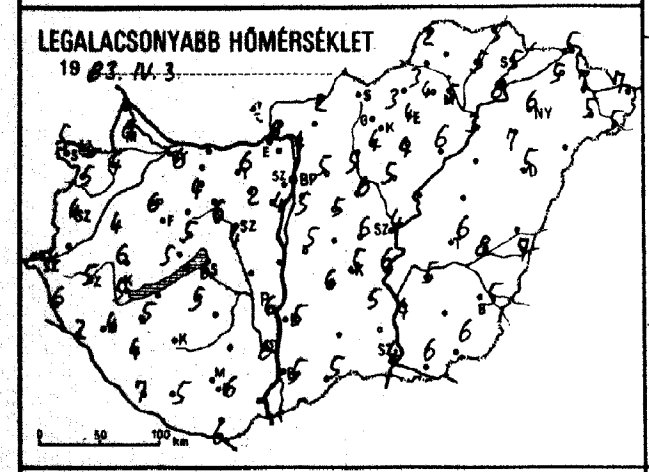
LEGALACSONYABB HŐMÉRSÉKLET
19 83. IV. 3.

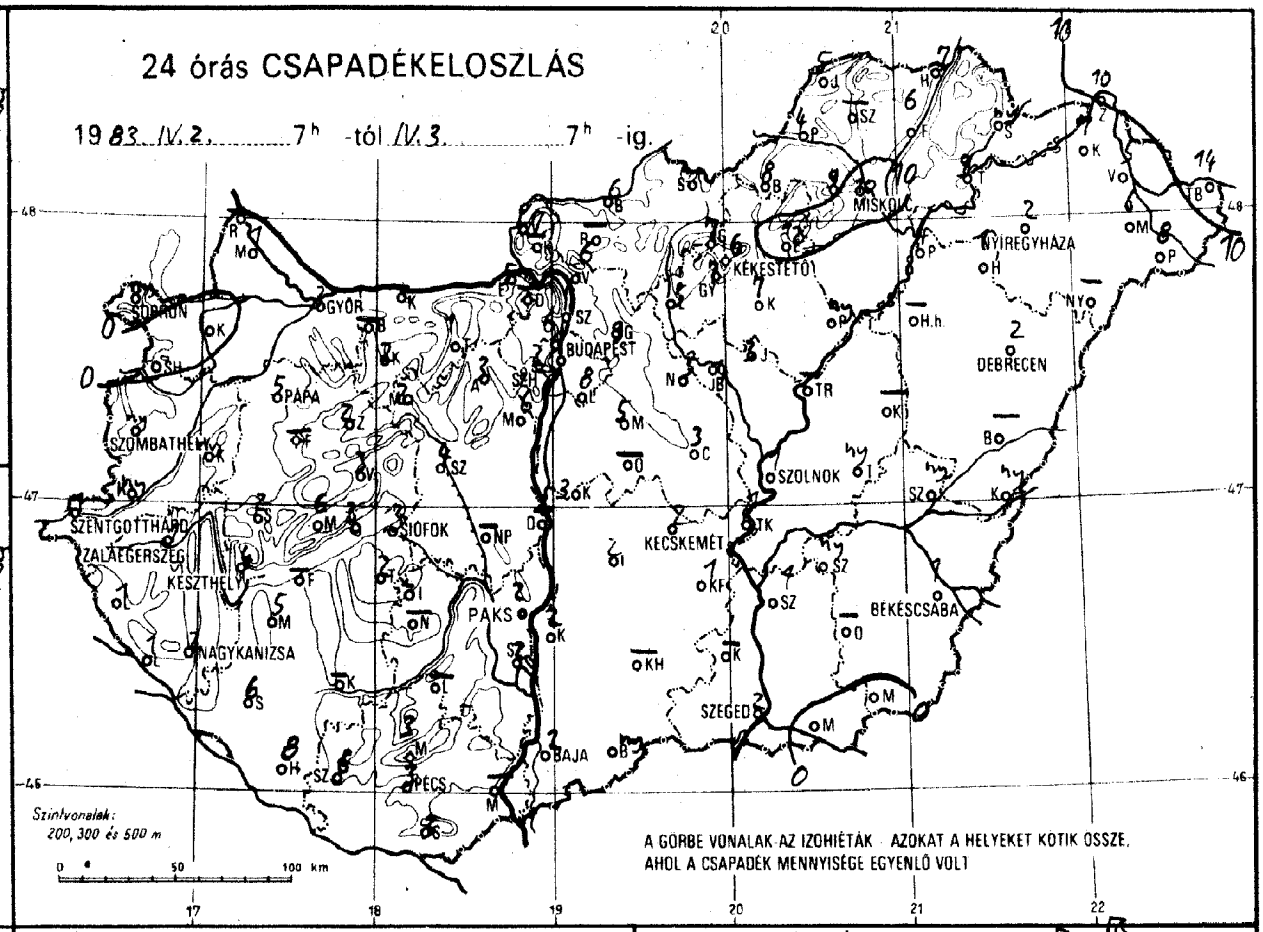
24 órás CSAPADÉKELOSZLÁS
19 83. IV. 2. 7h -tól IV. 3. 7h -ig.
SOPRON
GYŐR
BUDAPEST
MISKOLC
NYÍREGYHÁZA
KÉKESTETŐ
DEBRECEN
PAPA
SZOMBATHELY
SZOLNOK
SZENTGOTTHÁRD
ZALAEGERSZEG
KESZTHELY
SIÓFOK
KECSKEMÉT
BÉKÉSCSABA
NAGYKANIZSA
PAKS
SZEGED
BAJA
PÉCS
Szintvonalak:
200, 300 és 500 m
A GÖRBE VONALAK AZ IZOHIÉTÁK - AZOKAT A HELYEKET KÖTIK ÖSSZE, AHOL A CSAPADÉK MENNYISÉGE EGYENLŐ VOLT

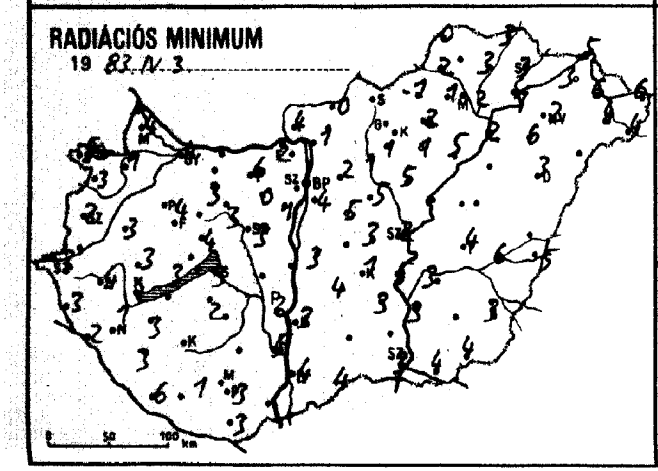
RADIÁCIÓS MINIMUM
19 83. IV. 3.

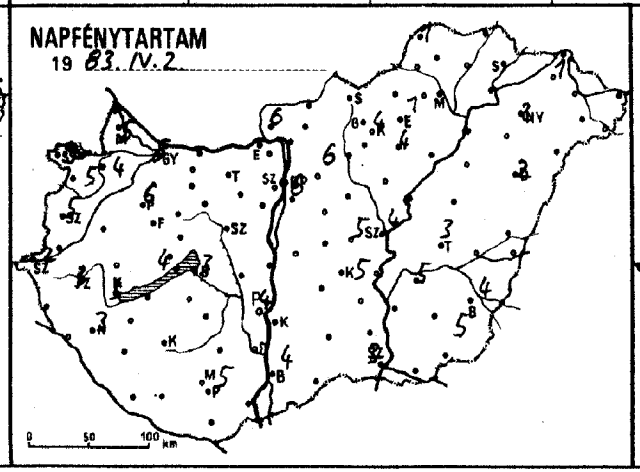
NAPFÉNYTARTAM
19 83. IV. 2.

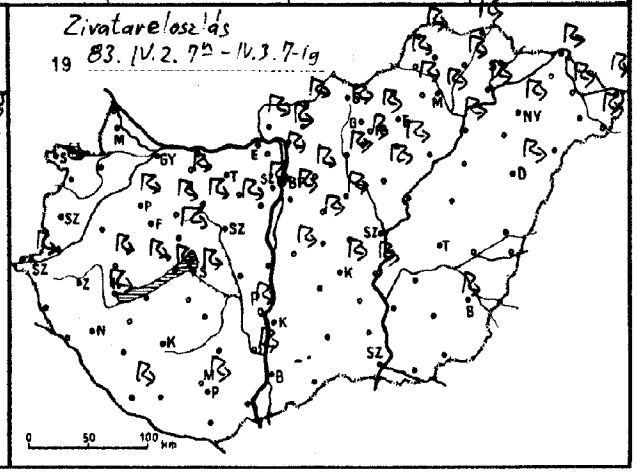
Zivatareloszlás
19 83. IV. 2. 7h - IV. 3. 7-ig

1983.IV.3 07 h-ig az utolsó 24 óra adatai						Előző nap napos órái
állomás	csapadék (mm)		max. hőmérséklet	min. hőmérséklet	rad. min.	
Győr	3	▽ ⌒	15	6	4	5
Kapuvár	.	⌒	14	4	1	4
Mosonmagyaróvár	1	⌒	13	6	4	5
Rajka	–		–	–	–	
Sopron	ny		14	5	5	9
Sopronhorpács	.	⌒	13	5	3	5
Káld	ny		14	4	3	
Körmend	ny		15	–	–	
Szentgotthárd	1	⚐	13	4	3	2
Szombathely	ny	▽ ≡	13	4	2	5
Lenti	1		12	6	3	
Letenye	1	⌒	14	3	2	
Nagykanizsa	2	▽ ≡	13	4	1	3
Zalaegerszeg	1	=	13	5	4	3
Farkasgyepű	–		–	–	–	
Keszthely	4	⚐ ≡	14	5	2	3
Mencshely	6	⚐ =	12	5	3	4
Pápa	5	⚐	13	6	4	6
Sümeg	2	⚐ ⌒	14	6	3	
Tihany	3	⚐	13	6	3	
Veszprém	3	⚐	14	5	4	
Zirc	2	⚐	13	4	1	
Fonyód	–		–	–	–	
Homokszt. György	8	⚐ =	12	7	6	0
Kaposvár	–		–	–	–	
Marcali	5	⚐ ⌒	15	5	3	
Siófok	3	⚐	13	6	3	3
Somogyszob	6	▽ ⌒	15	4	3	
Tab	2		17	5	2	
Dábolna	–		–	–	–	
Esztergom	5	⚐ =	19	–	2	
Kisbér	2	⚐	17	4	3	
Komárom	–		–	–	–	
Tatabánya	1		17	6	6	
Alcsútdoboz	3	⚐	17	2	0	
Dunaújváros	–		–	–	–	
Martonvásár	6		17	4	1	5
Mór	2	▽ ⌒	16	6	4	
Nagyhörcsökp.	–		–	–	–	
Szabadbattyán	4	▽ =	16	4	3	
Fegszemcse	–		–	–	–	
Fengyel	–		–	–	–	
Baks	2	⚐ ≡	17	6	2	4
Szekszárd	2	⚐	17	6	5	
Árpádtető	3	=	10	5	3	
Mohács	–		–	–	–	
Pécs	3	⚐ ≡	13	6	3	5
Siklós	3		15	6	3	
Szigetvár	6	=	16	5	1	
Budaörs	6	⚐ ≡	18	4	2	
P. Lőrinc	8	⚐ ⌒	17	5	4	6
P. Met. Int.	–		–	–	–	
P. Szab. hegy	2	▽	16	4	2	
Legléd	3	=	19	6	3	5
Dobogókő	–		–	–	–	
Ödöllő	9	⚐ =	16	5	2	6
Királyrét	–		–	–	–	
Gonor	5	⚐ ⌒	18	5	5	
Nagykáta	5	⚐	18	6	5	
Szentendre	7	⚐ =	18	4	4	

1983.IV.3 07 h-ig az utolsó 24 óra adatai						Előző nap napos órái
állomás	csapadék (mm)		max. hőmérséklet	min. hőmérséklet	rad. min.	
Vác	6	▲ ⚐ ≡	18	4	1	
Vámosmikola	7	⚐	17	8	4	6
Baja	2	▽ ≡	18	5	4	4
Bácsalmás	ny	≡	20	5	4	
Izsák	2		19	6	4	
Kalocsa	2		17	5	3	
Kecskemét	2	⚐ ⌒	18	5	1	5
Kiskunfélegyháza	1	▽	20	5	3	
Kiskunhalas	–		–	–	–	
Kunszentmiklós	3	⚐	18	5	3	
Tiszakécske	1	▲ ⚐	20	6	5	
Balassagyarmat	6	⚐ ⌒	17	2	0	
Romhány	–		–	–	–	
Salgótarján	–		–	–	–	
Eger	12	▽ =	17	4	2	1
Galyatető	7	⚐ ≡	11	2	1	
Gyöngyös	7	⚐	17	4	1	
Kékestető	6	▲ ⚐ ≡	8	1	1	4
Kompolt	7	⚐ ≡	17	4	1	4
Lőrinci	5	⚐ =	17	5	1	
Poroszló	ny		17	6	5	
Jászapáti	3	⚐ =	17	5	5	
Jászberény	4	⚐	17	5	3	
Karcag	–		–	–	–	
Szolnok	1	▽ ⌒	19	4	2	4
Tiszaroff	–		–	–	–	
Túrkeve	ny		20	6	4	3
Kistelek	–		–	–	–	
Makó	.	⌒	20	6	4	
Szeged	2	▽ ≡	20	4	3	3
Szentes	1	▽	20	4	3	
Borsodnádasd	8	⚐	16	3	–1	
Fügöd	6	⚐	15	5	3	
Hidasnémeti	7	⚐ =	15	5	3	
Jósvafő	5	⚐ ≡	14	2	0	1
Lillafüred	9	⚐	15	4	1	
Miskolc	10	▲ ⚐	16	5	2	–
Putnok	4	⚐ ≡	17	2	2	
Sárospatak	ny	▽	18	5	3	
Szendrőlád	–		–	–	–	
Tokaj	9	⚐	15	8	7	
Kisvárda	7	=	16	5	3	1
Mátészalka	6	▽	17	5	4	
Nyíregyháza	2	⚐	17	6	2	2
Nyírlugos	–		–	–	–	
Pátyod	8	⚐ ⌒	18	5	4	
Tiszabecs	14	⚐ =	16	7	6	
Vásárosnamény	5	⚐ =	17	7	6	
Záhony	10	⚐	17	5	5	
Berettyóújfalu	–		–	–	–	
Debrecen	2	⚐	17	5	3	2
Hajdúdorog	1	=	16	7	6	
Hortobágy	–		–	–	–	
Körösszakál	ny		20	7	5	
Polgár	4	⚐ =	17	3	2	
Békéscsaba	1	⚐	20	5	3	4
Mezőhegyes	.	⌒	20	6	4	5
Orosháza	–		–	–	–	
Szarvas	ny	▽	19	5	3	5
Szeghalom	ny	=	18	8	6	

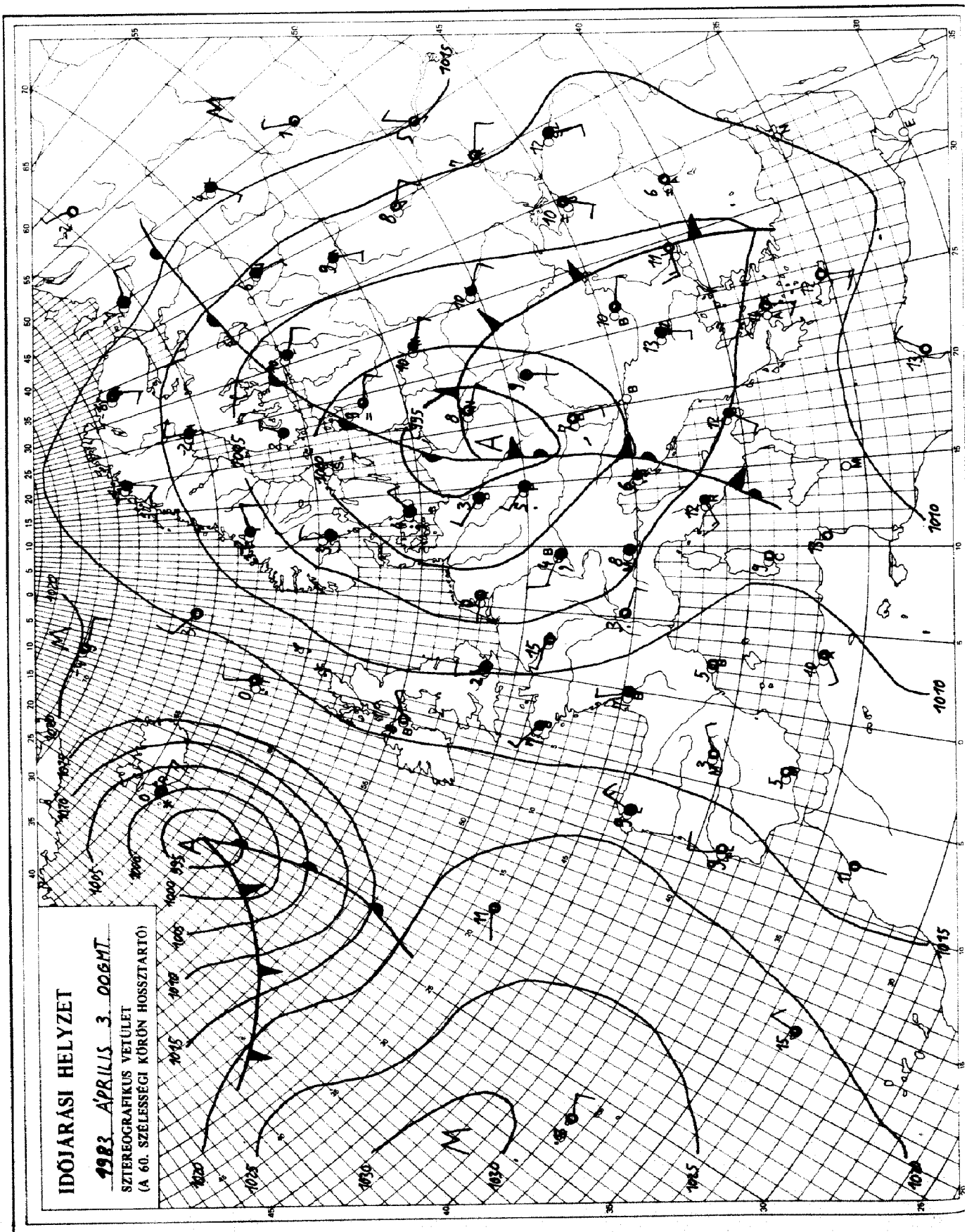

KIADJA: ORSZÁGOS METEOROLÓGIAI SZOLGÁLAT
Készíti: Központi Előrejelző Intézet Analízis- és Rövidtávú Prognózis Központja — T.: 273-018
Megjelenik naponként
Évi előfizetési díja: 1760,- Ft. — Megrendelhető: 1024 Budapest, II., Kitaibel Pál u. 1. — T.: 353-500
Kiadásért felel: az OMSZ elnöke — Szerkesztésért felel: a KEI igazgatója

IDŐJÁRÁSI NAPIJELENTÉS

ЕЖЕДНЕВНЫЙ МЕТЕОРОЛОГИЧЕСКИЙ БЮЛЛЕТЕНЬ • DAILY WEATHER REPORT
BULLETIN QUOTIDIEN DE TEMPS • TÄGLICHER WETTERBERICHT

96. évfolyam 094. szám. + Budapest + 1983. április 4. hétfő

Az időjárási helyzet és a várható időjárás:

A kontinensünk felett elterülő alacsony nyomású légköri mezőben, több, kisebb-nagyobb önálló légörvény helyezkedik el. Ennek következtében Európa legnagyobb részén igen változékony, szeszélyes az időjárás. A légkör nagyfokú labilitása miatt, és az erőteljesebb nappali besugárzás hatására, sokfelé heves záporok, zivatarok alakulnak ki.

Magyarországon vasárnap változóan felhős volt az ég. A Dunántúlon 1-5, a keleti megyékben viszont általában 4-7 órán át sütött a nap. Napközben többfelé volt eső, zápor, zivatar. A hétfő reggelig lehullott csapadék mennyisége csapadéknyom és 10 mm között váltakozott. Vasárnap a hőmérséklet csúcsértéke többnyire 12 és 18, északnyugaton azonban 8 és 12 fok között alakult. Hétfő hajnalra általában +1 és +7 fokig hűlt le a levegő, helyenként gyenge fagy is volt. Ma délelőtt is folytatódott a párás, többfelé felhős időjárás. Szórványosan esett az eső, zápor. A hőmérséklet 11 órakor 6 és 12 fok között váltakozott.

Ma 12 órakor Budapesten 11 fokot mértek, a tengerszintre átszámitott légnyomás 1005 mbar, alig változik.

Várható időjárás kedd estig:

Ma változóan felhős lesz az ég, szórványosan fordul elő zápor, zivatar, holnap viszont országszerte erősen felhős idő várható sokfelé esővel, záporral, zivatarral.
Hajnalban helyenként köd képződik.
Az időnként megélénkülő szél zivatar idején átmenetileg megerősödik.
Várható legalacsonyabb éjszakai hőmérséklet általában +1 és +6 fok között alakul, helyenként gyenge fagy is lesz,
legmagasabb nappali hőmérséklet 9 és 14 fok között alakul.

Bozóki István s.k.

A hőmérséklet napi középértéke és eltérése a 100 évi átlagtól /Budapest belterületén/:

1983. IV. 3.	9,1°C	-0,1°C

1871 óta ezen a napon Budapesten előfordult

legmagasabb hőmérséklet:	24,1°C /1945/,
legalacsonyabb hőmérséklet:	-3,7°C /1891/.

83.271.

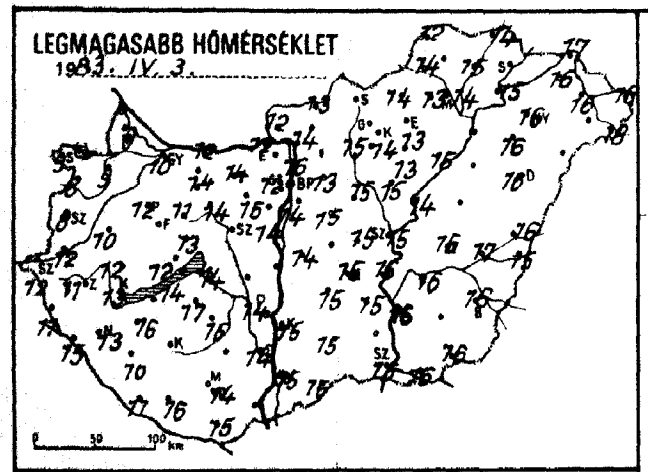
LEGMAGASABB HŐMÉRSÉKLET
1983. IV. 3.

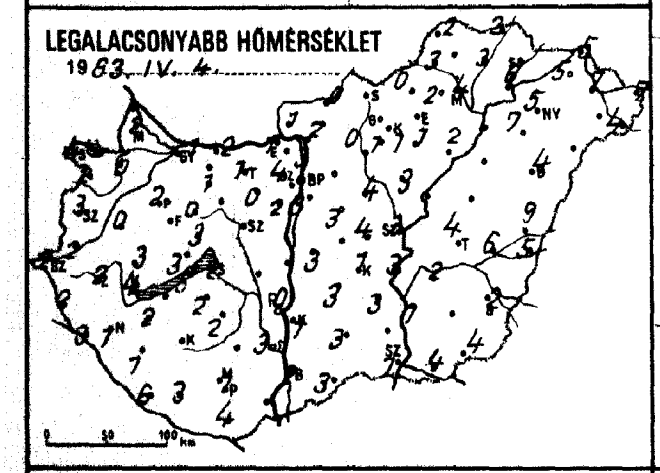
LEGALACSONYABB HŐMÉRSÉKLET
1983. IV. 4.

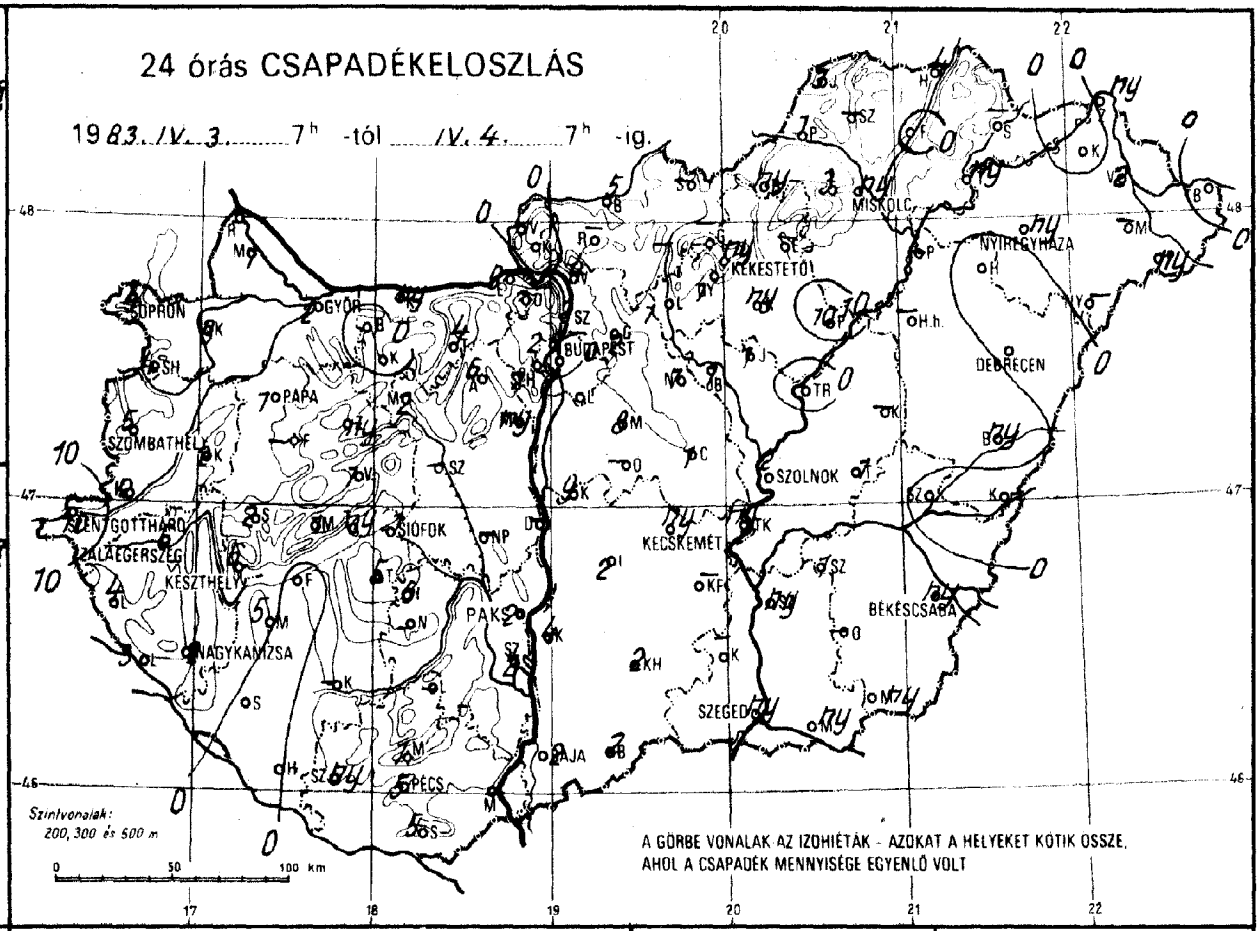
24 órás CSAPADÉKELOSZLÁS
1983. IV. 3. 7h -tól IV. 4. 7h -ig.
SOPRON
GYŐR
BUDAPEST
MISKOLC
NYÍREGYHÁZA
KEKESTETŐ
DEBRECEN
PAPA
SZOMBATHELY
SZOLNOK
SZENTGOTTHÁRD
ZALAEGERSZEG
KESZTHELY
SIÓFOK
KECSKEMÉT
PAKS
BÉKÉSCSABA
NAGYKANIZSA
SZEGED
PÉCS
Szintvonalak: 200, 300 és 500 m
A GÖRBE VONALAK AZ IZOHIÉTÁK - AZOKAT A HELYEKET KÖTIK ÖSSZE, AHOL A CSAPADÉK MENNYISÉGE EGYENLŐ VOLT

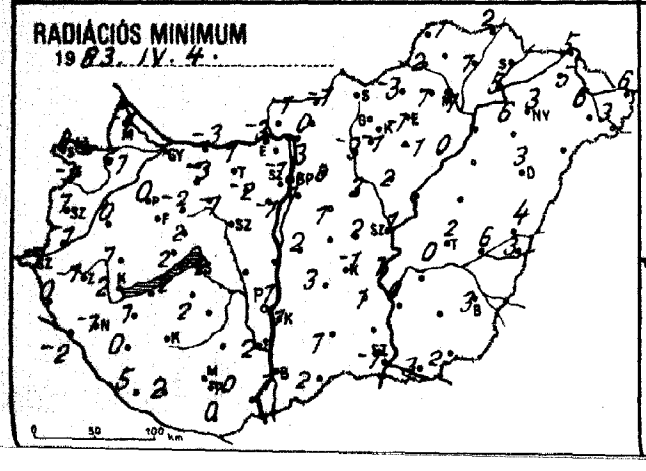
RADIÁCIÓS MINIMUM
1983. IV. 4.

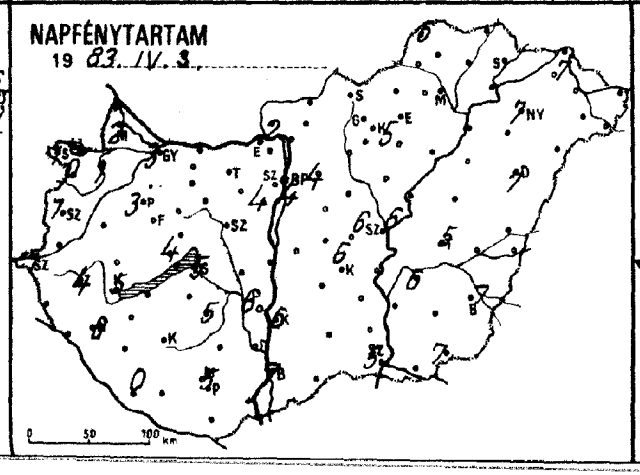
NAPFÉNYTARTAM
1983. IV. 3.

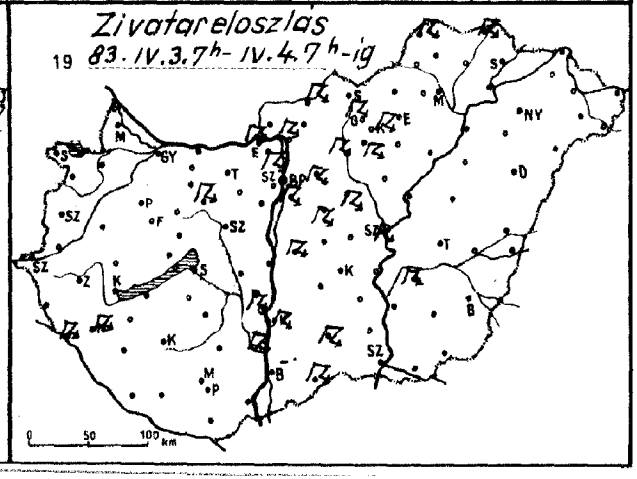
Zivatareloszlás
1983. IV. 3. 7h - IV. 4. 7h -ig

1983. IV. 4. 07 h-ig az utolsó 24 óra adatai						Előző nap napos órái
állomás	csapadék (mm)		max. hőmérséklet	min. hőmérséklet	rad. min.	
Győr	2	∇ ≡	10	-1	-1	3
Kapuvár	3	≡	9	0	-1	1
Mosonmagyaróvár	1	⌊	9	2	-1	2
Rajka	–		–	–	–	–
Sopron	4	∇ ≡	9	4	0	1
Sopronhorpács	4	≡	8	2	-1	0
Káld	2	≡	10	-0	-0	
Körmend	2		12	2	-1	
Szentgotthárd	10	∇ ≡	12	2	1	1
Szombathely	5	∇ ∩	8	3	-1	1
Lenti	4	=	11	2	0	
Letenye	3	⚐ ∩	15	3	-2	
Nagykanizsa	2	⚐ ≡	13	1	-1	6
Zalaegerszeg	6	∇ ≡	11	2	1	4
Farkasgyepű	–		–	–	–	–
Keszthely	6	∇ =	13	4	2	5
Mencshely	1	≡	12	3	1	4
Pápa	1	∇ =	13	2	0	3
Sümeg	3	∩	12	3	1	
Tihany	ny	≡	14	5	2	
Veszprém	1	∩	13	3	2	
Zirc	ny	=	11	0	-2	
Fonyód	–		–	–	–	–
Homokszt. György	.	∩	11	6	5	0
Kaposvár	–		–	–	–	–
Marcali	5	≡	16	2	1	
Siófok	1	∇ ≡	14	2	2	5
Somogyszob	.	∩	10	1	-0	
Tab	5	∇ ≡	17	2	2	
Bábolna	–		–	–	–	–
Esztergom	9	⚐ ≡	12	1	-3	
Kisbér	.		14	1	-1	
Komárom	ny	≡	12	2	-3	
Tatabánya	4	∩	14	1	1	
Alcsútdoboz	5	∇ ⌊	15	0	-2	
Dunaújváros	–		–	–	–	–
Martonvásár	ny	≡	14	2	-1	4
Mór	2	⚐ ∩	14	1	-1	
Nagyhörcsökp.	–		–	–	–	–
Szabadbattyán	–		–	–	–	–
Iregszemcse	6	≡	16	2	-2	5
Lengyel	–		–	–	–	–
Paks	2	⚐ ≡	14	0	-1	6
Szekszárd	4	⚐ ∩	14	3	2	
Árpádtető	1		9	5	-1	
Mohács	–		–	–	–	–
Pécs	5	∇ ∩	14	1	-0	5
Siklós	5	∇	15	4	0	
Szigetvár	ny	? =	16	3	2	
Budaörs	2	⚐ ∩	14	2	0	
Bp. Lőrinc	4	⚐ ∩	14	3	1	4
Bp. Met. Int.	–		–	–	–	–
Bp. Szab. hegy	2		12	4	-1	
Cegléd	1	∇ =	15	4	-2	6
Dobogókő	–		–	–	–	–
Gödöllő	2	⚐ ∩	13	2	-0	4
Királyrét	–		–	–	–	–
Monor	8	⚐ =	15	3	1	
Nagykáta	1	⚐ ≡	15	4	3	
Szentendre	2	=	16	3	3	

1983. IV. 4. 07 h-ig az utolsó 24 óra adatai						Előző nap napos órái
állomás	csapadék (mm)		max. hőmérséklet	min. hőmérséklet	rad. min.	
Vác	4	▲ ⚐ ∩	14	2	0	
Vámosmikola	.	=	12	1	-1	2
Baja	2	∇ ∩	15	2	1	7
Bácsalmás	2	⚐	16	3	2	
Izsák	2	.	15	3	3	
Kalocsa	4	⚐ ∩	15	1	1	6
Kecskemét	ny		15	-1	-1	6
Kiskunfélegyháza	.	∩	15	3	1	
Kiskunhalas	2	⚐ =	16	3	1	
Kunszentmiklós	9	⚐ =	14	3	2	
Tiszakécske	ny	∇ ∩	16	3	1	
Balassagyarmat	5	⚐ =	13	0	-1	
Romhány	–		–	–	–	–
Salgótarján	–		–	–	–	–
Eger	–		–	–	–	–
Galyatető	ny	▲ ⚐	6	1	-3	
Gyöngyös	1	⚐ ∩	14	1	-1	
Kékestető	ny	▲ ⚐ ⌊	5	-0	-0	2
Kompolt	ny	∩	13	1	-1	5
Lőrinci	1	⚐ ∩	15	0	-3	
Poroszló	10	∩	15	3	0	
Jászapáti	1	∇ =	15	3	2	
Jászberény	1	∇ =	14	3	1	
Karcag	–		–	–	–	–
Szolnok	2	▲ ⚐ ∩	15	3	1	6
Tiszaroff	–	.	–	–	–	–
Túrkeve	1	∇ =	16	4	2	5
Kistelek	–		–	–	–	–
Makó	ny	∩	16	4	3	
Szeged	ny	∇ ∩	15	1	-1	5
Szentes	ny	∇	16	1	0	
Borsodnádasd	ny		14	-0	-3	
Fügöd	.	=	15	3	1	
Hidasnémeti	4	▲ ⚐ =	14	3	2	
Jósvafő	3	▲ ⚐ ∩	12	2	-1	5
Lillafüred	3	∇	13	2	1	
Miskolc	ny	≡	14	4	1	
Putnok	1	∇ ≡	14	3	2	
Sárospatak	–		–	–	–	–
Szendrőlád	–		–	–	–	–
Tokaj	ny		15	6	5	
Kisvárda	.	=	16	5	5	7
Mátészalka	–		–	–	–	–
Nyíregyháza	ny	⚐	16	5	3	7
Nyírlugos	–		–	–	–	–
Pátyod	ny		18	4	3	
Tiszabecs	.	∩	18	7	6	
Vásárosnamény	2	=	16	7	6	
Záhony	ny		17	5	5	
Berettyóújfalu	ny	∇	16	9	4	
Debrecen	.	∩	16	4	3	7
Hajdúdorog	.	=	16	7	6	
Hortobágy	–		–	–	–	–
Körösszakál	1		17	6	5	
Polgár	.	∩	15	5	3	
Békéscsaba	ny	∇ ∩	16	3	3	7
Mezőhegyes	ny		16	4	2	7
Orosháza	–		–	–	–	–
Szarvas	1	⚐ ∩	16	2	-0	6
Szeghalom	.	=	17	6	6	

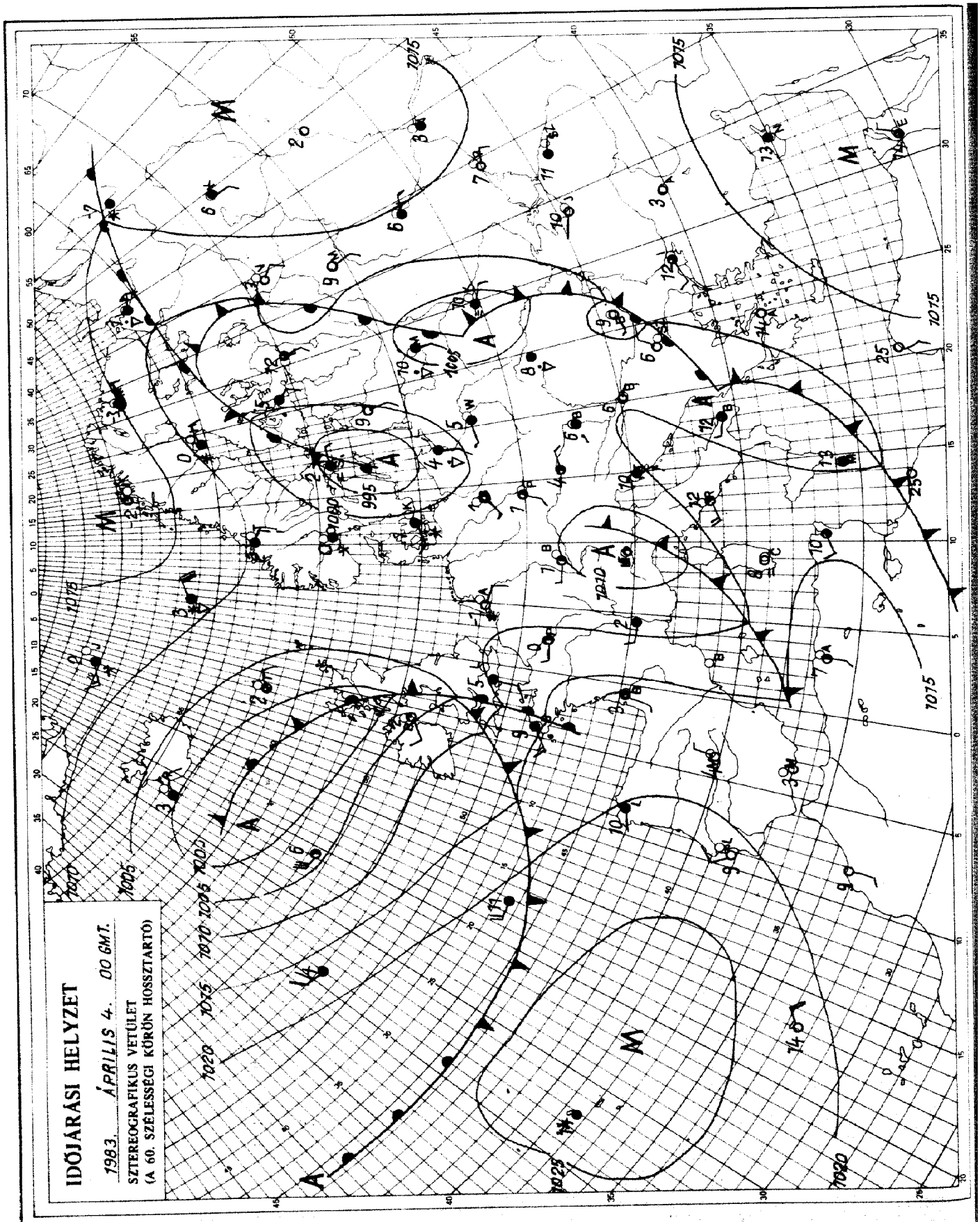

KIADJA: ORSZÁGOS METEOROLÓGIAI SZOLGÁLAT
Készíti: Központi Előrejelző Intézet Analízis- és Rövidtávú Prognózis Központja – T.: 273-018
Megjelenik naponként
Évi előfizetési díja: 1760,- Ft. – Megrendelhető: 1024 Budapest, II., Kitaibel Pál u. 1. – T.: 353-500
Kiadásért felel: az OMSZ elnöke – Szerkesztésért felel: a KEI igazgatója

IDŐJÁRÁSI NAPIJELENTÉS

ЕЖЕДНЕВНЫЙ МЕТЕОРОЛОГИЧЕСКИЙ БЮЛЛЕТЕНЬ · DAILY WEATHER REPORT
BULLETIN QUOTIDIEN DE TEMPS · TÄGLICHER WETTERBERICHT

96. évfolyam 095. szám. + Budapest + 1983. április 5. kedd

Az időjárási helyzet és a várható időjárás:

A Kelet-Európai sikságon már napok óta tart az enyhe idő. A hőmérséklet csúcsértéke általában 5-10 fokkal meghaladja az ilyenkor szokásosat. Nyugatias áramlással óceáni eredetü nedves és viszonylag hüvös léghullámok haladnak a szárazföld belseje felé. A légköri frontok útját a Brit-szigeteken, a Német-alföldön, valamint az Alpok nyugati és középső részén gyakran erősen megváltozó felhőzet, zápor, zivatar, sokszor megerősödő szél és számottevő hőmérsékletcsökkenés jelzi. A kontinens középső vidékein is egyre változékonyabb az idő. Napközben többfelé alakul ki zápor, zivatar, melyet helyenként jégeső is kisér.

Magyarországon hétfőn főként a déli megyékben szakadozott fel a felhőzet. Napközben többfelé fordult elő zápor, zivatar. A kedd reggelig lehullott csapadék mennyisége csapadéknyom és 5 mm között váltakozott. Hétfőn a hőmérséklet csúcsértéke 10 és 18 fok között alakult, kedd hajnalra pedig általában +2 és +7, délnyugaton azonban +2, -1 fokig hűlt le a levegő. Ma délelőtt folytatódott a változóan felhős, párás idő. Elszórtan esett az eső. A Dunántúlon időnként megélénkült a szél. A hőmérséklet 11 órakor az országban 6 és 12 fok között alakult.

Ma 12 órakor Budapesten a hőmérséklet 12 fok, a tengerszintre átszámitott légnyomás 1002 mbar, alig változik.

Várható időjárás szerda estig:

Ma tovább növekszik a felhőzet, záporok, zivatarok várhatók, rövid ideig tartó viharos széllökések kiséretében. Holnap eleinte túlnyomóan napos idő lesz, majd délután nyugat felől ismét megnövekszik a felhőzet, később a Dunántúlon már eső is valószinü.
Várható legalacsonyabb éjszakai hőmérséklet 1, 6 fok között,
legmagasabb nappali hőmérséklet szerdán 12, 16 fok között alakul.

Török Dénes s.k.

TÁVOLABBI KILÁTÁSOK SZERDÁTÓL-SZOMBATIG:

Gyakran erősen megnövekszik a felhőzet, kisebb esők, záporok, helyenként zivatarok is kialakulhatnak.
Legalacsonyabb hajnali hőmérséklet általában +1, +6 fok között várható, derült éjszakákon gyenge fagy is kialakulhat.
Legmagasabb nappali hőmérséklet általában 10, 15 fok között lesz.
Jelentős mennyiségü /legalább 5 mm napi/ csapadék az ország területének 30 százalékán várható.

KÖZÉPTÁVÚ ELŐREJELZŐ OSZTÁLY

A hőmérséklet napi középértéke és eltérése a 100 évi átlagtól /Budapest belterületén/:

1983. IV. 4.	9,1°C	-0,4°C

1871 óta ezen a napon Budapesten előfordult

legmagasabb hőmérséklet:	25,9°C /1946/,
legalacsonyabb hőmérséklet:	-1,4°C /1884/.

83.272.

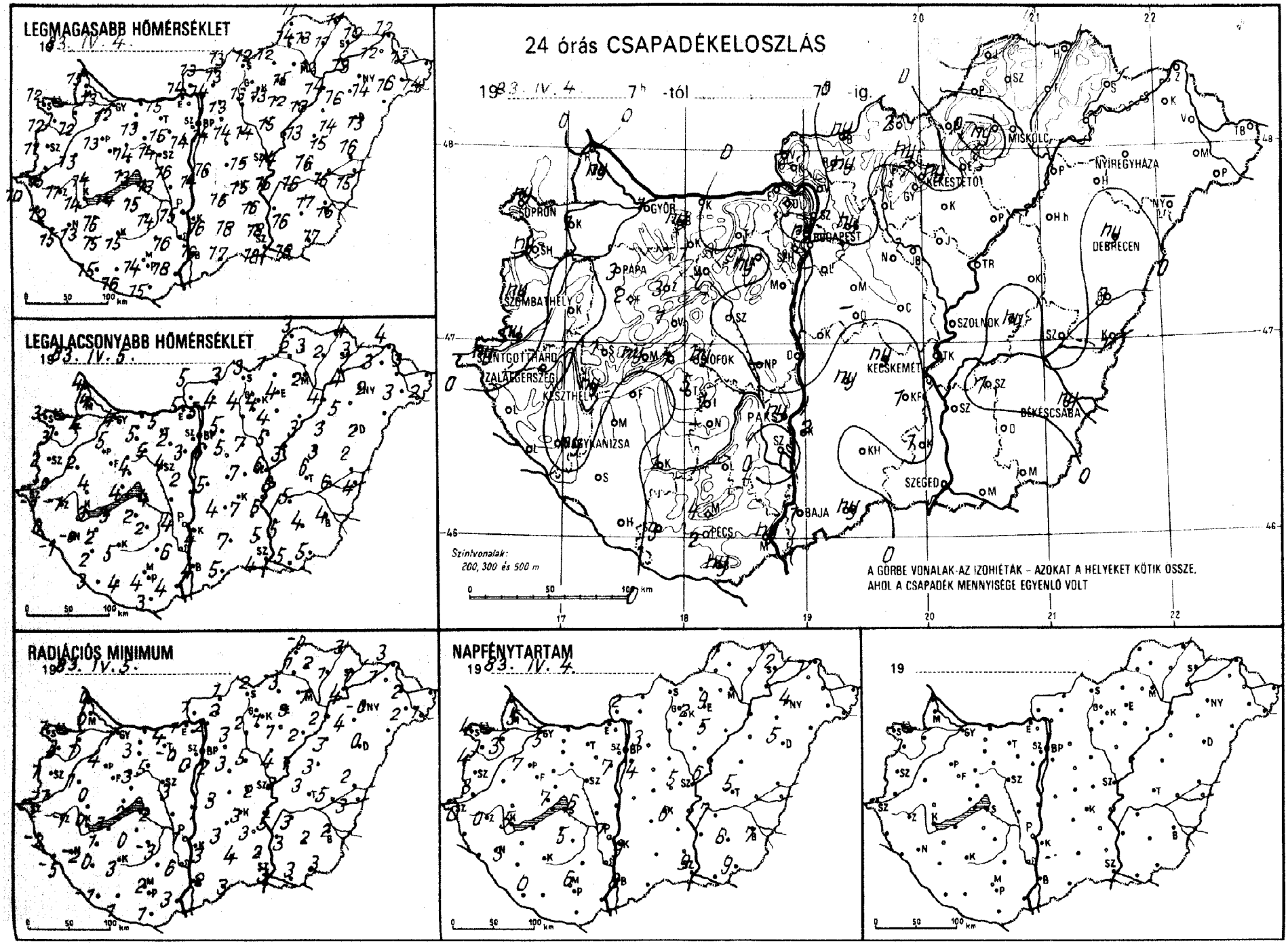
LEGMAGASABB HŐMÉRSÉKLET
1983. IV. 4.
LEGALACSONYABB HŐMÉRSÉKLET
1983. IV. 5.
RADIÁCIÓS MINIMUM
1983. IV. 5.
NAPFÉNYTARTAM
1983. IV. 4.
19
24 órás CSAPADÉKELOSZLÁS
1983. IV. 4. 7h -tól 7h -ig.
SOPRON
GYŐR
PÁPA
SZOMBATHELY
SZENTGOTTHÁRD
ZALAEGERSZEG
KESZTHELY
MAGYKANIZSA
BUDAPEST
KÉKESTETŐ
MISKOLC
NYÍREGYHÁZA
DEBRECEN
SZOLNOK
KECSKEMÉT
BÉKÉSCSABA
SZEGED
BAJA
PÉCS
PAKS
Szintvonalak:
200, 300 és 500 m
A GÖRBE VONALAK AZ IZOHIÉTÁK – AZOKAT A HELYEKET KÖTIK ÖSSZE,
AHOL A CSAPADÉK MENNYISÉGE EGYENLŐ VOLT
0 50 100 km

83.IV.5 07^h-ig az utolsó 24 óra adatai						Előző nap napos órái
állomás	csapadék (mm)		max. hőmérséklet	min. hőmérséklet	rad. min.	
Győr	1 ∇ ≡		12	4	1	5
Kapuvár	1 =		12	4	1	3
Mosonmagyaróvár	ny , =		13	4	0	5
Rajka	.		15	4	0	
Sopron	ny ∇		12	3	1	4
Sopronhorpács	ny ≡		12	3	0	4
Káld	. ∩		13	2	1	
Körmend	ny ⊔		15	-0	-1	
Szentgotthárd	ny ≡		10	-1	-2	0
Szombathely	ny ∇ ∩		11	2	1	3
Lenti	. =		12	0	-2	
Letenye	. ⊔		15	-1	-5	
Nagykanizsa	ny ∇ ⊔		13	-0	-2	3
Zalaegerszeg	. ≡		11	-1	-1	0
Farkasgyepű	2		12	3	0	
Keszthely	ny ∇ =		14	3	0	5
Mencshely	ny ∇ ≡		13	3	1	7
Pápa	3 ∇		13	5	4	7
Sümeg	1 ⊠ ∩		14	4	0	
Tihany	1 =		13	4	2	
Veszprém	1 ∩		14	4	3	
Zirc	3 ≡		12	3	1	
Fonyód	.		14	3	1	
Homokszt. György	. ∩		15	3	-1	0
Kaposvár	1 ∩		15	5	3	
Marcali	. ∩		16	2	1	
Siófok	ny ∇ ≡		13	4	2	6
Somogyszob	. ∩		15	2	0	
Tab	5		15	2	0	
Bábolna	ny ,		16	6	5	
Esztergom	. =		14	5	1	
Kisbér	1 ∇ =		13	5	3	
Komárom	–		–	–	–	
Tatabánya	. ∩		15	5	4	
Alcsútdoboz	ny ∇ ∩		15	2	-0	
Dunaújváros	.		14	2	1	
Martonvásár	. =		14	3	0	7
Mór	1 ∇ =		14	5	5	
Nagyhörcsökp.	–		–	–	–	
Szabadbattyán	. =		16	4	3	
Fregszemcse	1 , ∩		14	2	3	5
Lengyel	–		–	–	–	
Paks	ny ∇ ≡		15	4	1	7
Szekszárd	. =		16	6	6	
Árpádtető	4		12	6	1	
Mohács	ny ∇ ∩		18	4	3	
Pécs	2 ⊠ ∩		14	4	2	6
Siklós	ny		15	3	1	
Szigetvár	3 =		16	4	1	
Budaörs	ny ∇ ∩		14	4	1	
Sp. Lőrinc	.		14	6	2	4
Sp. Met. Int.	–		–	–	–	–
Sp. Szab. hegy			11	6	5	
Cegléd	. =		15	7	2	5
Dobogókő	.		7	5	3	
Gödöllő	ny , ∩		13	5	3	3
Királyrét	–		–	–	–	
Monor	. =		14	5	3	
Nagykáta	. ∩		14	7	5	
Szentendre	. =		13	5	5	

83.IV.5 07^h-ig az utolsó 24 óra adatai						Előző nap napos órái
állomás	csapadék (mm)		max. hőmérséklet	min. hőmérséklet	rad. min.	
Vác	. ∩		14	5	2	
Vámosmikola	. ∩		13	5	1	2
Baja	1 ∇ ∩		16	4	2	8
Bácsalmás	ny		17	5	3	
Izsák	ny		16	4	3	
Kalocsa	2 ⊠		16	4	3	9
Kecskemét	ny		15	7	3	6
Kiskunfélegyháza	1 ∩		16	6	3	
Kiskunhalas	. =		18	7	4	
Kunszentmiklós	. ≡		16	5	3	
Tiszakécske	∩		15	6	5	
Balassagyarmat	ny =		13	3	1	
Romhány	ny		13	4	2	
Salgótarján	2		12	3	2	
Eger	. =		15	4	3	9
Galyatető	ny		9	3	-2	
Gyöngyös	. ∩		13	4	1	
Kékestető	ny		6	2	-0	2
Kompolt	.		12	4	1	5
Lőrinci	. =		13	4	2	
Poroszló	. ∩		13	3	2	
Jászapáti	. =		15	5	4	
Jászberény	. ≡		13	4	2	
Karcag	. ∩		15	3	3	
Szolnok	. ∩		14	6	3	6
Tiszaroff	. ∩		13	3	1	
Túrkeve	ny ∇		16	6	3	5
Kistelek	1 ∇ =		18	5	2	
Makó	. ∩		18	5	3	
Szeged	. ∩		18	4	3	9
Szentes	–		16	5	3	
Borsodnádasd	.		12	1	-3	
Fügöd	. =		11	2	1	
Hidasnémeti	. ≡		11	4	3	
Jósvafő	1 ≡		11	3	-0	1
Lillafüred	ny , =		11	2	0	
Miskolc	. ≡		12	2	1	–
Putnok	. ≡		14	2	1	
Sárospatak	.		10	3	1	2
Szendrőlád	. =		13	3	2	
Tokaj	.		13	4	4	
Kisvárda	. =		12	3	1	1
Mátészalka	. ∩		16	3	2	
Nyíregyháza	. ≡		14	2	-0	4
Nyírlugos	–		–	–	–	
Pátyod	. ∩		14	2	1	
Tiszabecs	–		–	–	–	
Vásárosnamény	. ∩		13	3	2	
Záhony	.		12	4	3	
Berettyóújfalu	3 ∇		16	2	2	
Debrecen	ny ∩		13	2	0	5
Hajdúdorog	. =		16	5	4	
Hortobágy	.		14	3	3	
Körösszakál	1		15	4	3	
Polgár	∩		14	4	2	
Békéscsaba	ny ∇ ∩		16	4	2	7
Mezőhegyes	.		17	5	3	9
Orosháza	. ∩		17	4	2	8
Szarvas	1 ∇		16	5	3	7
Szeghalom	. =		16	6	5	

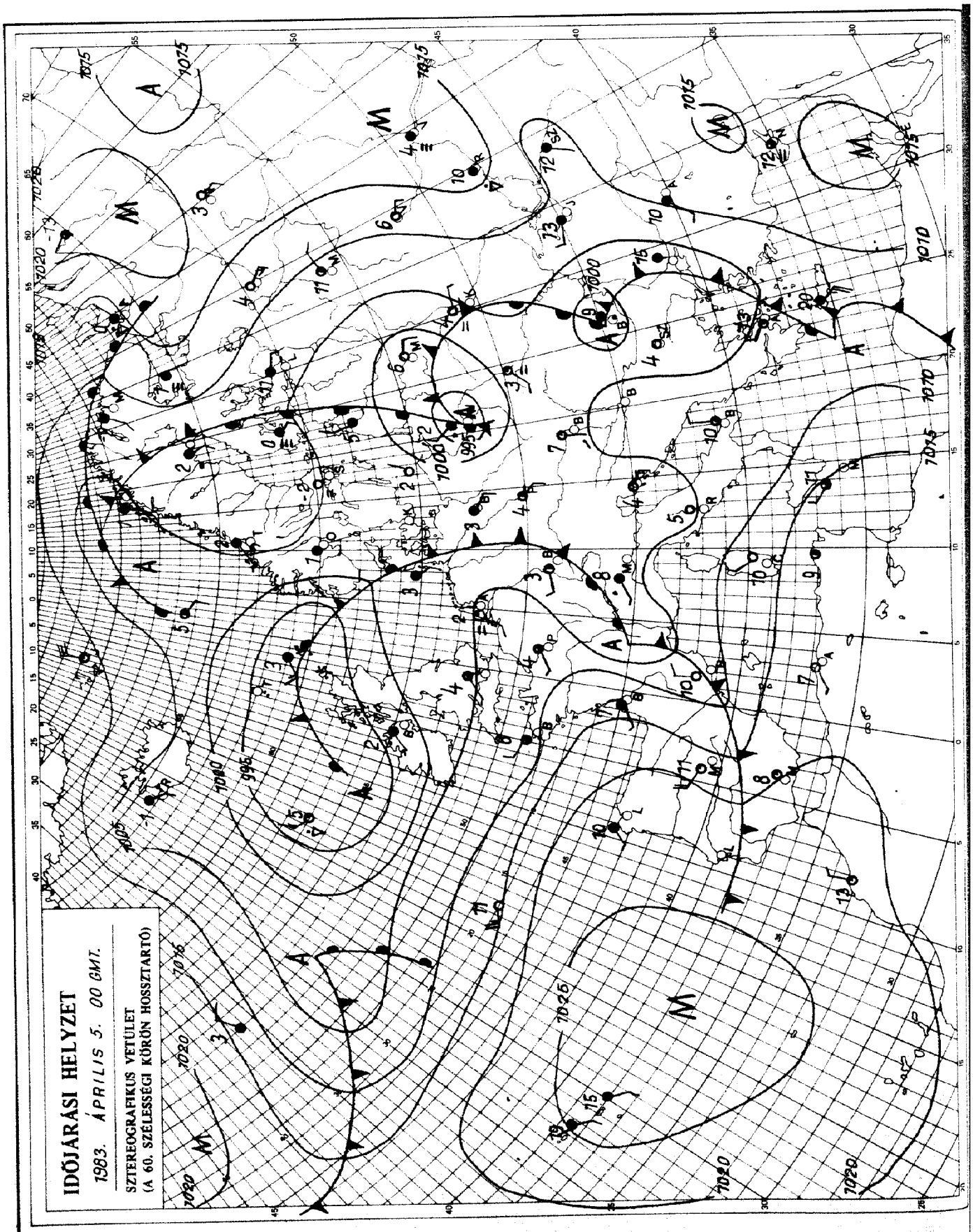

KIADJA: ORSZÁGOS METEOROLÓGIAI SZOLGÁLAT
Készíti: Központi Előrejelző Intézet Analízis- és Rövidtávú Prognózis Központja – T.: 273-018
Megjelenik naponként
Évi előfizetési díja: 1760,- Ft. – Megrendelhető: 1024 Budapest, II., Kitaibel Pál u. 1. – T.: 353-500
Kiadásért felel: az OMSZ elnöke – Szerkesztésért felel: a KEI igazgatója

IDŐJÁRÁSI NAPIJELENTÉS

ЕЖЕДНЕВНЫЙ МЕТЕОРОЛОГИЧЕСКИЙ БЮЛЛЕТЕНЬ · DAILY WEATHER REPORT
BULLETIN QUOTIDIEN DE TEMPS · TÄGLICHER WETTERBERICHT

96. évfolyam 096. szám. + Budapest + 1983. április 6. szerda

Az időjárási helyzet és a várható időjárás:

Egyetlen, hatalmas, több középpontú ciklonrendszer hatására kontinensszerte változatos, változékony időjárás uralkodik. Összefüggő felhőzet húzódik a Botteni-öböl - Keleti-Kárpátok - Égei-tenger vonal több száz kilométeres környezetében, ennek déli szakaszán heves záporok, zivatarok alakulnak ki, másutt esik az eső. A felhőzónától északkeletre eső területeken szokatlanul enyhe, a sokéves átlagnál mintegy 10 fokkal enyhébb az idő. Nagy kiterjedésü felhőzet húzódik a Brit-szigetektől az Alpokig, ezeken a területeken csaknem mindenütt esik az eső. Ez utóbbi felhőzóna kelet, északkelet felé tart, várható tehát, hogy a Kárpát-medence nagy részét eléri majd.

Magyarország északnyugati, északi vidékein kedden csupán egy-két órán át sütött a nap, így a hőmérséklet csúcsértéke 10 fok körül alakult. Az ország többi részén csak délután növekedett meg a felhőzet, záporok, zivatarok, helyenként jégeső kiséretében. A csapadék mennyisége szeszélyes területi eloszlásban csapadéknyom és 18 mm között váltakozott. Éjszaka csökkent a felhőzet. Hajnalban a nyugati, délnyugati megyékben 0 fok körül, másutt általában 1, 6 fok között volt a hőmérséklet. A Tiszántúlon tobbfelé képződött talajmenti köd. Délelőtt túlnyomóan napos idő volt, megélénkült, Nyugat-Dunántúlon megerősödött a délnyugati szél. A hőmérséklet 11 órakor 8, 13 fok között volt.

Ma 12 órakor Budapesten a hőmérséklet 11 fok, a tengerszintre átszámitott légnyomás 1006 mbar, alig változik.

Várható időjárás csütörtök estig:

Nyugat felől átmenetileg erősen megnövekszik a felhőzet. Több helyen várható eső, zápor.
A déli, délnyugati szél többfelé megerősödik, a Dunántúlon helyenként viharos széllökések is lehetnek.
Várható legalacsonyabb éjszakai hőmérséklet: nyugaton 5 fok körül,
keleten 0, +5,
legmagasabb nappali hőmérséklet csütörtökön általában 11, 16 fok között valószinü.

Vadkerti Ferenc s.k.

A hőmérséklet napi középértéke és eltérése a 100 évi átlagtól /Budapest belterületén/:

1983. IV. 5.	8,5°C	-1,5°C

1871 óta ezen a napon Budapesten előfordult

legmagasabb hőmérséklet:	25,9°C /1946/,
legalacsonyabb hőmérséklet:	-4,2°C /1929/.

83.274.

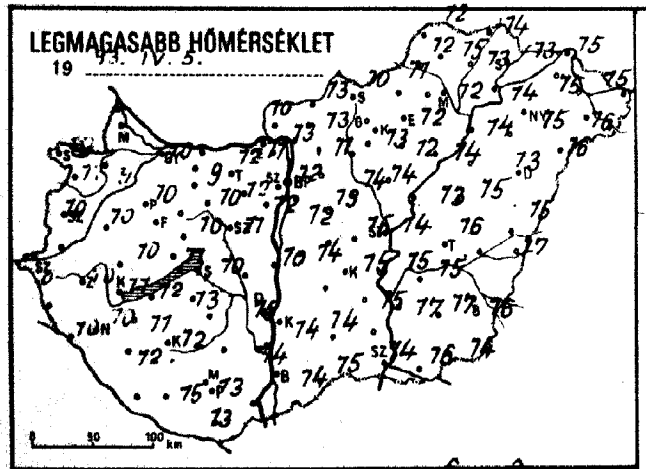
LEGMAGASABB HŐMÉRSÉKLET
19 83. IV. 5.

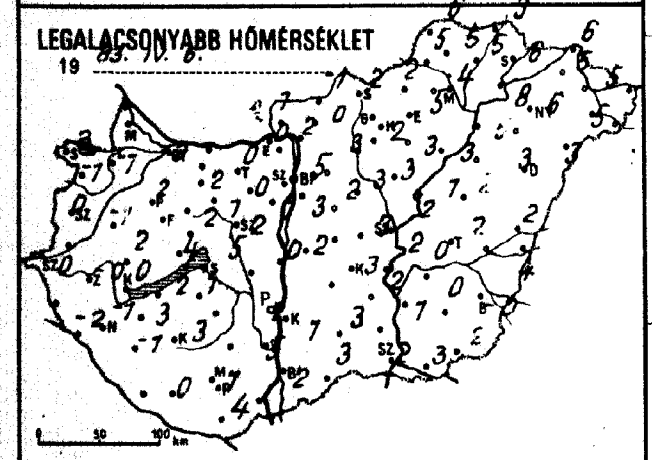
LEGALACSONYABB HŐMÉRSÉKLET
19 83. IV. 6.

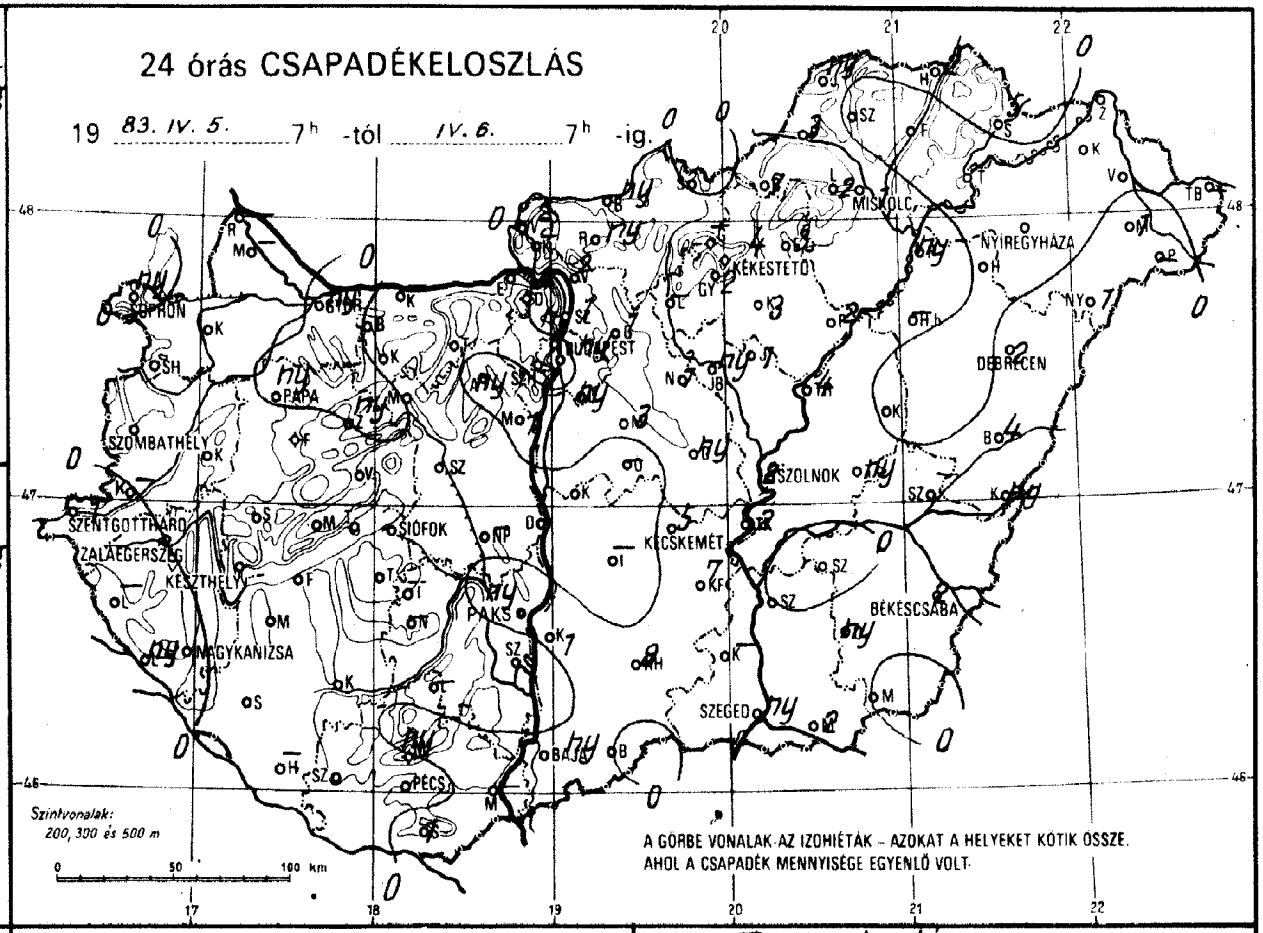
24 órás CSAPADÉKELOSZLÁS
19 83. IV. 5. 7h -tól IV. 6. 7h -ig.
MISKOLC
NYÍREGYHÁZA
KÉKESTETŐ
GYŐR
BUDAPEST
DEBRECEN
PAPA
SZOMBATHELY
SZOLNOK
SZENTGOTTHÁRD
ZALAEGERSZEG
SIÓFOK
KECSKEMÉT
KESZTHELY
PAKS
BÉKÉSCSABA
NAGYKANIZSA
SZEGED
PÉCS
BAJA
Szintvonalak:
200, 300 és 500 m
A GÖRBE VONALAK AZ IZOHIÉTÁK – AZOKAT A HELYEKET KÖTIK ÖSSZE, AHOL A CSAPADÉK MENNYISÉGE EGYENLŐ VOLT.

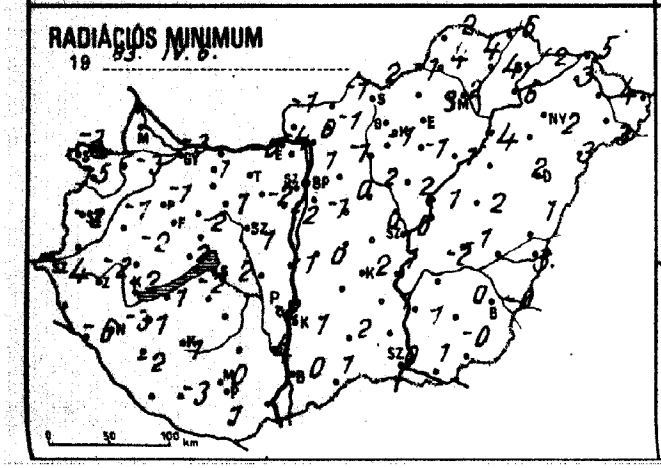
RADIÁCIÓS MINIMUM
19 83. IV. 6.

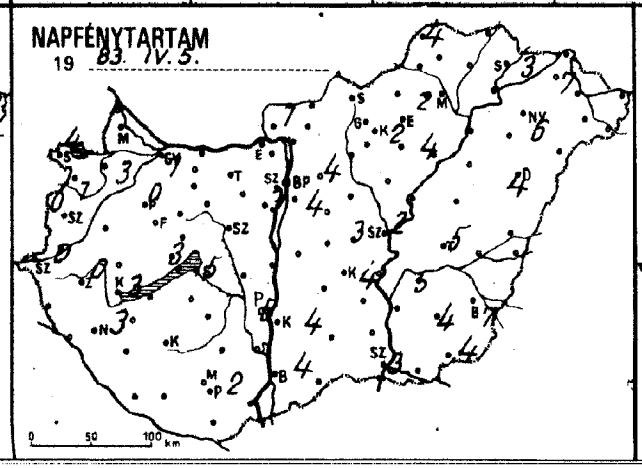
NAPFÉNYTARTAM
19 83. IV. 5.

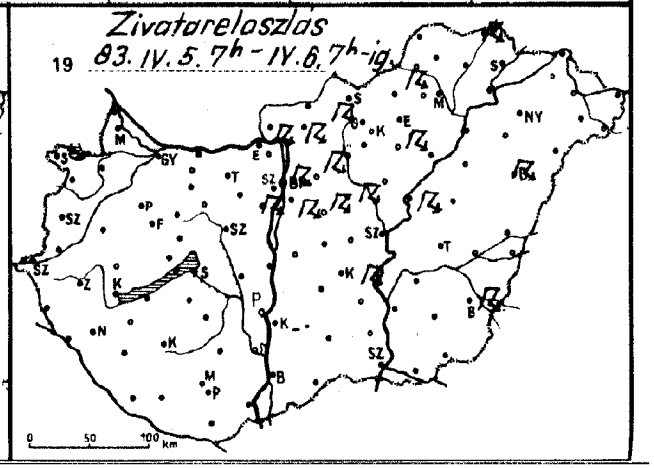
Zivatareloszlás
19 83. IV. 5. 7h – IV. 6. 7h -ig.

1983.IV.6. 07h-ig az utolsó 24 óra adatai						Előző nap napos órái
állomás	csapadék (mm)		max. hőmérséklet	min. hőmérséklet	rad. min.	
Győr	ny	⊔	10	2	-3	1
Kapuvár	•	⊔	11	-1	-3	3
Mosonmagyaróvár	–		–	–	–	–
Rajka	–		–	–	–	
Sopron	ny	∇ ⊔	10	2	-3	4
Sopronhorpács	•	⌓	11	-1	-5	1
Kőszeg	•	⊔	10	-1	-1	
Körmend	–		–	–	–	
Szentgotthárd	1	∇ ⌓	8	0	-4	0
Szombathely	•	⊔	10	0	-2	0
Lenti	–		–	–	–	
Letenye	ny	≡	10	-2	-6	
Nagykanizsa	•	⊔	10	-1	-3	3
Zalaegerszeg	•	≡	10	-0	-2	0
Farkasgyepű	•	⊔	8	0	-2	
Keszthely	•	⊔	11	0	-2	3
Mencshely	•		8	2	0	3
Pápa	ny	∇ ⊔	10	2	-1	0
Sümeg	•	⊔	10	2	-2	
Tihany	•	⌓	11	4	2	
Veszprém	•		10	2	2	
Zirc	ny		7	0	-2	
Fonyód	•		12	2	1	
Homokszt. György	–		–	–	–	–
Kaposvár	•	⌓	12	3	1	
Marcali	°	⌓	11	3	1	
Siófok	°	⌓	10	5	2	5
Somogyszob	•	⊔	12	-1	-2	
Tab	°	⌓	13	1	-2	
Bábolna	•	⊔	11	-1	-1	
Esztergom	•	≡	11	0	-4	
Kisbér	•	⌓	9	2	-1	
Komárom	–		–	–	–	
Tatabánya	•	⊔	12	0	-0	
Alcsútdoboz	ny	∇ ⊔	12	0	-2	
Dunaújváros	°		10	0	-1	
Martonvásár	1	⌇ =	12	1	-2	3
Mór	•	⌓	10	1	1	
Nagyhörcsökp.	–		–	–	–	
Szabadbattyán	•	=	11	2	1	
Iregszemcse	–		–	–	–	–
Lengyel	–		–	–	–	
Paks	ny	∇ ⌓	15	2	-2	5
Szekszárd	•		14	5	4	
Árpádtető	ny		11	3	-0	
Mohács	–		–	–	–	
Pécs	•	⌓	13	1	0	2
Siklós	1		13	4	1	
Szigetvár	•	⌓	15	0	-3	
Budaörs	ny	∇ ⌓	12	4	2	
Bp. Lőrinc	ny	⌇ ⌓	12	3	-1	4
Bp. Met. Int.	ny	∇ ⌇ ▲	12	5	1	–
Bp. Szab. hegy	•	=	10	5	1	
Cegléd	ny	∇ =	15	3	0	3
Dobogókő	2	⌇ ▲	7	2	0	
Gödöllő	1	⌇ ⌓	11	3	-1	4
Királyrét	–		–	–	–	
Monor	3	⌇ ⌓	13	2	0	
Nagykáta	1	⌇ ⌓	14	3	2	
Szentendre	1	∇ =	12	3	2	

1983.IV.6. 07h-ig az utolsó 24 óra adatai						Előző nap napos órái
állomás	csapadék (mm)		max. hőmérséklet	min. hőmérséklet	rad. min.	
Vác	2	⌇ ▲ ⌓	13	2	0	
Vámosmikola	2	⊔	10	1	-1	1
Baja	ny	∇ ⌓	14	2	0	4
Bácsalmás	•		15	3	1	
Izsák	–		–	–	–	
Kalocsa	1	⌓	14	1	1	4
Kecskemét	5	⌇	15	3	2	4
Kiskunfélegyháza	7	⌓	15	2	1	
Kiskunhalas	8	∇ =	14	3	2	
Kunszentmiklós	•		14	2	0	
Tiszakécske	2	∇ ⌓	15	2	1	
Balassagyarmat	ny	≡	13	-1	-1	
Romhány	ny	⌇ ⌓	13	0	-1	
Salgótarján	•		10	2	2	
Eger	3	=	12	5	3	2
Galyatető	–		–	–	–	
Gyöngyös	2	=	13	2	-1	
Kékestető	4	✱ ∇ ≡	6	1	-1	2
Kompolt	3	⌇ ⌓	12	3	-1	4
Lőrinci	–		–	–	–	
Poroszló	2	⌓	14	3	1	
Jászapáti	1	∇ =	14	3	2	
Jászberény	ny	∇ =	14	3	-0	
Karcag	•	≡	15	2	2	
Szolnok	2	∇ ≡	14	2	0	2
Tiszaroff	4	⌇ ≡	13	1	1	
Túrkeve	ny	∇ ≡	16	2	1	5
Kistelek	–		–	–	–	
Makó	2	∇ =	16	3	1	
Szeged	ny	⌇ ⌓	14	2	0	3
Szentes	•		17	1	1	
Borsodnádasd	7	⌇ ≡	11	2	-1	
Füged	°	=	13	5	4	
Hidasnémeti	2	⌇ ▲ =	14	6	6	
Jósvafő	ny	=	12	6	2	4
Lillafüred	2	=	10	3	2	
Miskolc	1	∇ ≡	12	4	2	–
Putnok	3	≡	12	5	4	
Sárospatak	5		13	6	2	3
Szendrőlád	•	=	15	5	4	
Tokaj	•		14	8	6	
Kisvárda	•	=	15	5	3	7
Mátészalka	1	∇ ⌓	16	5	3	
Nyíregyháza	•	⌓	15	6	2	6
Nyírlugos	1	⌓	16	3	3	
Pátyod	–		–	–	–	
Tiszabecs	–		–	–	–	
Vásárosnamény	•	=	15	5	4	
Záhony	•	⌓	15	6	5	
Berettyóújfalu	4	∇ ≡	15	2	1	
Debrecen	2	⌇ ≡	13	3	2	4
Hajdúdorog	–		–	–	–	
Hortobágy	–		–	–	–	
Körösszakál	ny		17	4	3	
Polgár	ny	⌓	14	5	4	
Békéscsaba	2	⌇ ▲ =	16	-0	-0	7
Mezőhegyes	•	≡	14	2	-0	4
Orosháza	ny	∇ ≡	17	0	0	4
Szarvas	•	≡	15	0	-2	5
Szeghalom	–		–	–	–	

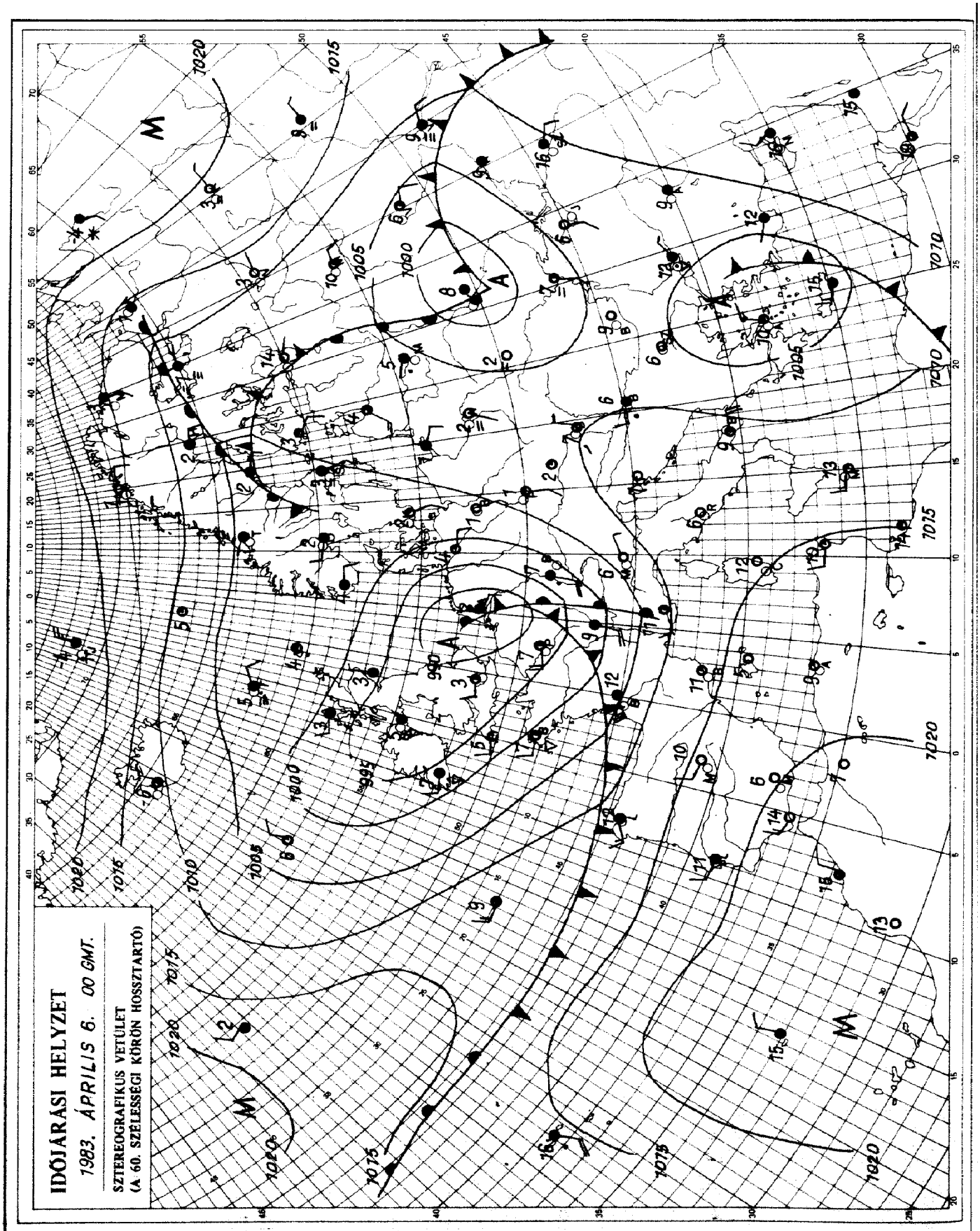

KIADJA: ORSZÁGOS METEOROLÓGIAI SZOLGÁLAT
Készíti: Központi Előrejelző Intézet Analízis- és Rövidtávú Prognózis Központja – T.: 273-018
Megjelenik naponként
Évi előfizetési díja: 1760,- Ft. – Megrendelhető: 1024 Budapest, II., Kitaibel Pál u. 1. – T.: 353-500
Kiadásért felel: az OMSZ elnöke – Szerkesztésért felel: a KEI igazgatója

ORSZÁGOS METEOROLÓGIAI SZOLGÁLAT

KÖZPONTI ELŐREJELZŐ INTÉZETE

IDŐJÁRÁSI ESEMÉNYEK NAPTÁRA

CALENDAR OF WEATHER PHENOMENA

1983. február

Az Időjárási Napijelentés havi melléklete

IDŐJÁRÁSI ESEMÉNYEK NAPTÁRA

1983. FEBRUÁR

Dátum - *Date*	Az időjárási jelenség leirása *Description of the weather phenomenon*	Az időjárási esemény előidézője *Carrier of the phenomenon*	Érkező légtömeg *Arriving air-mass*
II.2.	Eső, zápor, hózápor, a Dunántulon erős szél.	Hidegfront belép: 00^{30}-kor NW kilép: 09 órakor E	Mm
II.6.	Országos havazás.	Melegfront belép: 05 órakor W, hullámképződés a fronton, majd regionális ciklon	Tm
II.7.	Hó, havas eső, eső.	Regionális ciklon: keletkezik 09 órakor kilép: 17 óra NE	
II.8.	Eső, havas eső, havazás.	Regionális ciklon: keletkezik 10 órakor az ország középső részében kilép: 15 órakor NE	
II.9-10.	Havazások.	Konvergencia vonal kialakul a Dunántulon 07-kor feloszlik 10-én 04 órakor	
II.9-11.	Esők, havas eső, havazás.	Melegfront belép: 11 óra SE, 11-én hullámképződés a fronton, majd ciklonalitás	Tm
II.11.	Eső, havas eső, hó, ónos eső, a Dunántulon hófuvás.	Erős ciklonalitás a Kárpát-medencében 13 órától megszünik 23 órakor	
II.12.	Havazás.	Hidegfront belép: 02 óra NW kilép: 11 óra NE	Am
II.14-15.	Havazások.	Konvergencia zóna a Kárpát-medencében kialakul 10 órakor, megszünik 15-én 07 órakor	
II.21.	Havazás, hózápor, a Dunántulon viharos szél, hófuvás.	Hidegfront belép: 9^{30} NW kilép: 18 órakor SE	Ac
II.25-26.	Olvadás.	Nyugat-európai ciklon előoldalán meleg advekció 25-én 12 órától 26-án 12 óráig	Mm
II. 27-28.	Eső, havazás.	Konvergencia a Kárpát-medencében 04 órától 28-án 15 óráig	

Arktikus szárazföldi és tengeri /Ac és Am/: mérsékeltövi szárazföldi és tengeri /Mc és Mm/: szubtrópusi szárazföldi és tengeri /Tc és Tm/: helyi vagy lokális /H/.

CALENDAR OF WEATHER PHENOMENA

FEBRUARY 1983.

Az időjárási esemény Budapest-i jellemzői - *Characteristics of the phenomenon over Budapest*						
Időpont - *point of time*	Hőmérsékletváltozás (fok/idő) *Temperature-shift (degree/period)*	Légnedvességváltozás (%/idő) *Humidity-shift (%/period)*	Szélirányváltozás *Wind-direction shift*	Maximális széllökés (m/s) és időpontja *Maximum gust (m/s) and its time*	Csapadék mennyisége (mm) és alakja *Amount and form of precipitation*	Megjegyzés - *Remarks*
04^{40}	⊞	⊞	SW-NW	17,7 05^{28}	ny ⚹	⊞ elmosódott
08^{55}	⊞	+27%/30 p	-	10,5 SE 08^{55}	33 *	⊞ elmosódott
					4,0 *	
					11 *	
					1,5 *	
					-	
					1,7● ⚹	
06^{35}	⊞	⊞	-	13,6 W-NW 06^{35}	ny *	⊞ elmosódott
					1,7 *	
11^{30}	⊞	⊞	-	13,5 NW 11^{50}	ny *	⊞ elmosódott
					1,0 ●	

Arctic maritime (Am): Arctic continental (Ac): Polar maritime (Mm): Polar continental (Mc): Tropical maritime (Tm): Tropical continental (Tc): Local air mass (M).

IDŐJÁRÁSI NAPIJELENTÉS

ЕЖЕДНЕВНЫЙ МЕТЕОРОЛОГИЧЕСКИЙ БЮЛЛЕТЕНЬ • DAILY WEATHER REPORT
BULLETIN QUOTIDIEN DE TEMPS • TÄGLICHER WETTERBERICHT

96. évfolyam 097. szám. + Budapest + 1983. április 7. csütörtök

Az időjárási helyzet és a várható időjárás:

Északkelet-Európában igen enyhe az idő, a változó felhőzetből elszórtan alakulnak ki zápor k. Szárazföldünk nyugati és középső vidékeit ugyanakkor az óceán felől hűvösebb levegő éri el. Egy-egy nedvesebb léghullám erős felhősödést, esőket, záporokat okoz. Ma reggel Franciaországból, a Német alföldről, valamint az Alpok vidékéről esőket, záporokat jelentettek. Péntek estig a Kárpát-medencében folytatódik a változékony időjárás.

Hazánkban szerdán napközben változóan felhős, száraz idő volt. A hőmérséklet csúcsértéke 12, 17 fok között alakult. Az esti órától nyugat felől erősen megnövekedett a felhőzet eleinte a Dunántúlon, majd máshol is volt több helyen eső, zápor. A lehullott csapadék mennyisége azonban sehol sem érte el az 5 mm-t. Csütörtök hajnalra 3, 9 fokig hűlt le a levegő. Ma délelőtt általában erősen felhős, vagy borult volt az ég. Elsősorban a déli, délnyugati országrészben volt többfelé eső, zápor. A hőmérséklet 11 órakor az ország területén 7, 14 fok között váltakozott.

Ma 12 órakor Budapesten a hőmérséklet 11 fok volt, a tengerszintre átszámított légnyomás 1009 mbar, gyengén emelkedik.

Várható időjárás péntek estig:

Lassanként csökken a felhőzet és átmenetileg megszünik az eső, holnap napközben viszont nyugat felől újabb erős felhősödés várható, és többfelé valószinü eső.
A délnyugati, nyugati szél időnként megélénkül, néhol meg is erősödik.
Várható legalacsonyabb éjszakai hőmérséklet: általában 1 és 6,
legmagasabb nappali hőmérséklet pénteken: 12 és 17 fok között várható.

Pálmási Judit s.k.

TÁVOLABBI KILÁTÁSOK SZOMBATTÓL KEDDIG:

Eleinte változóan felhős idő kisebb esőkkel, záporokkal.
Az időszak vége felé erősen megnövekszik a felhőzet, eső sokfelé valószinü.
Legalacsonyabb hajnali hőmérséklet eleinte +3, +8, majd 10 fok közelében várható.
Legmagasabb nappali hőmérséklet 13, 18 fok között lesz.
Jelentős mennyiségü /legalább napi 5 mm/ csapadék az ország területének 70 százalékán várható.

KÖZÉPTÁVÚ ELŐREJELZŐ OSZTÁLY

A hőmérséklet napi középértéke és eltérése a 100 évi átlagtól /Budapest belterületén/

1983. IV. 6.	9,9°C	0,0°C

1871 óta ezen a napon Budapesten előfordult

legmagasabb hőmérséklet:	25,9°C /1941, 1968/,
legalacsonyabb hőmérséklet:	-3,2°C /1896/.

83.275.

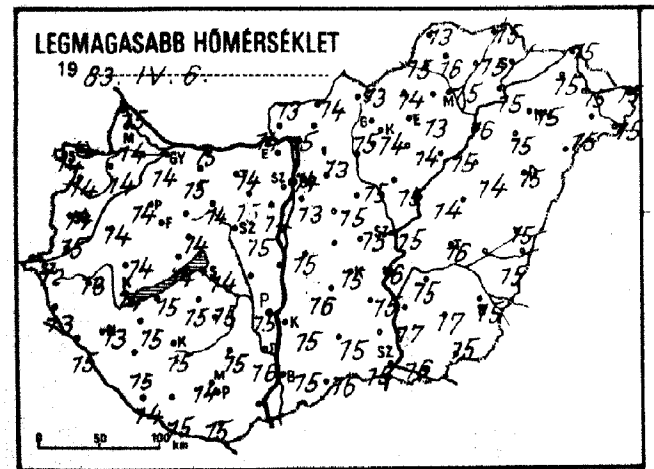
LEGMAGASABB HŐMÉRSÉKLET
19 83. IV. 6.

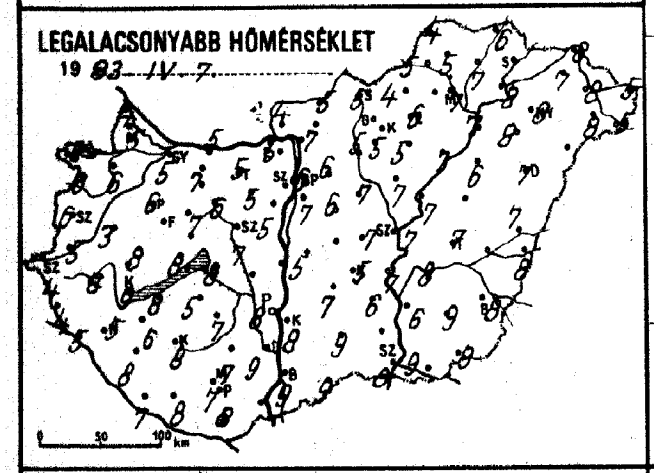
LEGALACSONYABB HŐMÉRSÉKLET
19 83. IV. 7.

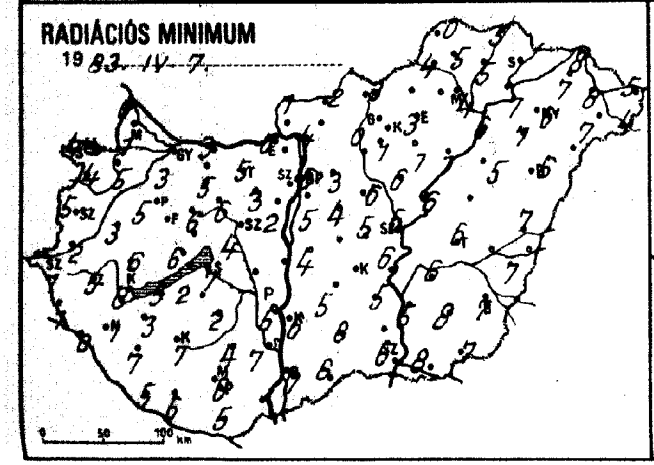
RADIÁCIÓS MINIMUM
19 83. IV. 7.

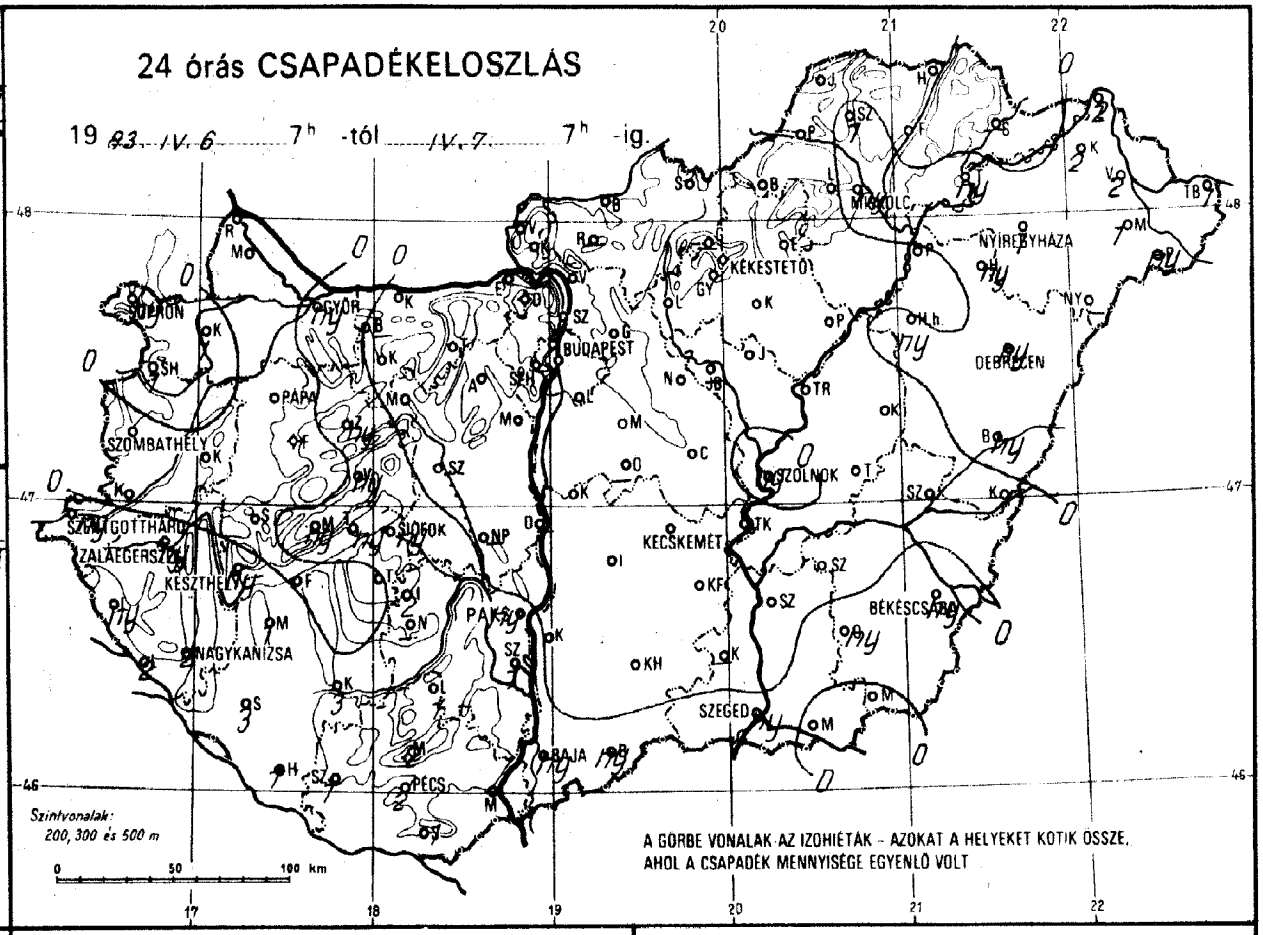
24 órás CSAPADÉKELOSZLÁS
19 83. IV. 6. 7h -tól IV. 7. 7h -ig.
BUDAPEST
GYŐR
SOPRON
PAPA
SZOMBATHELY
SZENTGOTTHÁRD
ZALAEGERSZEG
KESZTHELY
NAGYKANIZSA
SIÓFOK
PÁKOZD
PÉCS
BAJA
SZEGED
KECSKEMÉT
SZOLNOK
KÉKESTETŐ
NYÍREGYHÁZA
DEBRECEN
BÉKÉSCSABA
Szintvonalak: 200, 300 és 500 m
A GÖRBE VONALAK AZ IZOHIÉTÁK – AZOKAT A HELYEKET KÖTIK ÖSSZE, AHOL A CSAPADÉK MENNYISÉGE EGYENLŐ VOLT

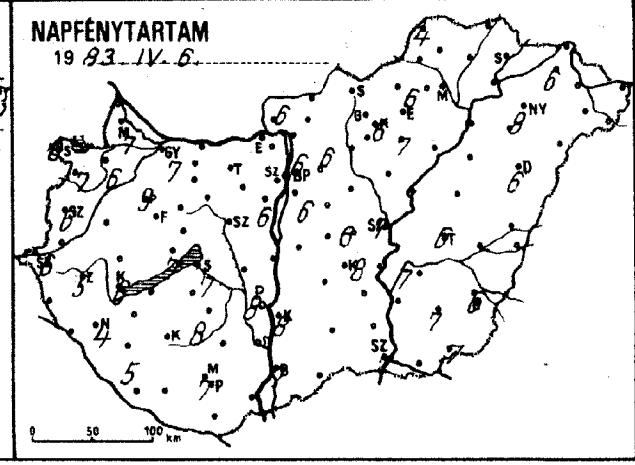
NAPFÉNYTARTAM
19 83. IV. 6.

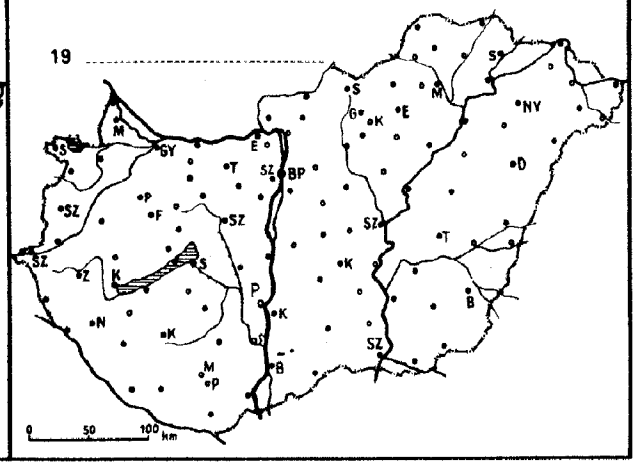
19

19 83 IV. 7.h-ig az utolsó 24 óra adatai						Előző nap napos órái
állomás	csapadék (mm)		max. hőmérséklet	min. hőmérséklet	rad. min.	
ő̈r	ny	⌐	14	5	3	7
puvár	1	=	14	6	5	6
sonmagyaróvár	.	=	14	5	1	7
ka	.		15	4	0	
pron	ny		14	6	4	8
pronhorpács	1	⌐	14	6	4	7
d	.		14	3	3	
rmend	.	⌐	15	5	2	
ntgotthárd	ny	⌐	12	4	1	6
mbathely	.		14	6	5	6
nti	ny	=	13	4	1	
tenye	2		15	5	0	
gykanizsa	2		13	5	1	4
aegerszeg	ny		13	6	5	5
rkasgyepű	.		13	6	5	
szthely	ny	⌐	14	9	8	6
ncshely	ny		12	7	6	7
pa	.		14	6	5	9
meg	.		14	8	6	
any	ny	=	14	8	6	
szprém	ny		14	7	6	
c	ny	, =	12	3	2	
nyód	.		15	8	5	
mokszt. György	1	, =	14	7	5	5
posvár	3		15	8	7	
rcali	1		15	6	3	
fok	ny		14	8	7	7
mogyszob	3		15	8	7	
p	.	⌐	15	5	2	
bolna	–			–		
ztergom	.	=	14	5	0	
bér	.		15	7	5	
márom	.		15	5	3	
tabánya	.	⌐	14	5	5	
csútdoboz	.	⌐	15	5	3	
naújváros	–		–	–		
rtonvásár	.	=	14	5	2	6
r	.	⌐	14	6	6	
gyhörcsökp.	–		–			
abadbattyán	.	=	15	7	4	
gszemcse	2		15	7	2	8
ngyel	1	=	15	7	4	
ts	ny	▽ ⌐	15	8	6	8
kszárd	1		16	9	7	
pádtető	2		12	7	6	
hács	–		–	–	–	
cs	2	⌐	14	7	6	7
klós	1	=	15	8	5	
igetvár	1	=	15	8	6	
daörs	.	⌐	14	7	3	
. Lőrinc	.	=	13	7	5	6
. Met. Int.	.		14	6	6	6
. Szab. hegy	.		12	5	4	
gléd	.	=	15	7	5	6
bogókő	.	⌐	10	3	1	
döllő	.		13	6	3	6
rályrét	.	⌐	14	2	1	
nor	.	⌐	15	6	4	
gykáta	.	⌐	15	7	6	
entendre	–		–	–	–	

19 83 IV. 7.h-ig az utolsó 24 óra adatai						Előző nap napos órái
állomás	csapadék (mm)		max. hőmérséklet	min. hőmérséklet	rad. min.	
Vác	.	⌐	15	7	4	
Vámosmikola	.	⌐	13	4	1	6
Baja	ny		15	9	7	7
Bácsalmás	ny		16	9	8	
Izsák	.		16	7	5	
Kalocsa	.	⌐	15	8	6	8
Kecskemét	.		15	5	–	8
Kiskunfélegyháza	.	⌐	15	6	5	
Kiskunhalas	.	=	15	9	8	
Kunszentmiklós	.	=	15	5	4	
Tiszakécske	.	⌐	16	7	6	
Balassagyarmat	.	⌐	14	5	2	
Romhány	–		–	–	–	
Salgótarján	.		13	5	3	
Eger	.	=	13	6	3	6
Galyatető	–		–	–	–	
Gyöngyös	.	⌐	14	5	1	
Kékestető	.		7	2	0	6
Kompolt	.	⌐	14	5	1	7
Lőrinci	.		15	5	0	
Poroszló	.	⌐	15	7	1	
Jászapáti	.		15	7	6	
Jászberény	–		–	–	–	
Karcag	–		–	–	–	
Szolnok	ny		15	7	6	7
Tiszaroff	.	⌐	14	7	6	
Túrkeve	.		16	7	6	6
Kistelek	–		–	–	–	
Makó	.		16	9	8	
Szeged	ny	⌐	15	8	6	7
Szentes			17	6	5	
Borsodnádasd	.	⌐	14	4	–	
Füged	.	=	15	7	5	
Hidasnémeti	.	=	15	6	5	
Jósvafő	.	=	13	4	0	4
Lillafüred	.		13	6	3	
Miskolc	ny	▽ =	15	7	4	
Putnok	.	=	15	5	4	
Sárospatak	–		–	–	–	
Szendrőlád	1	▽ =	16	5	5	
Tokaj	ny		15	8	7	
Kisvárda	2	—	15	7	7	6
Mátészalka	1	,	15	8	7	
Nyíregyháza	1		15	8	6	8
Nyírlugos	–		–	–	–	
Pátyod	ny		15	5	4	
Tiszabecs	1	=	15	5	5	
Vásárosnamény	2	=	15	8	8	
Záhony	2		15	8	8	
Berettyóújfalu	ny		15	7	7	
Debrecen	ny	=	15	7	6	6
Hajdúdorog	ny	,	15	8	7	
Hortobágy	ny	=	14	6	5	
Körösszakál	–		15	8	7	
Polgár	.		16	7	6	
Békéscsaba	ny	⌐	15	8	7	6
Mezőhegyes	.		15	9	7	7
Orosháza	ny	▽ ≡	17	9	8	7
Szarvas	–	=	15	8	6	7
Szeghalom	–		–	–	–	

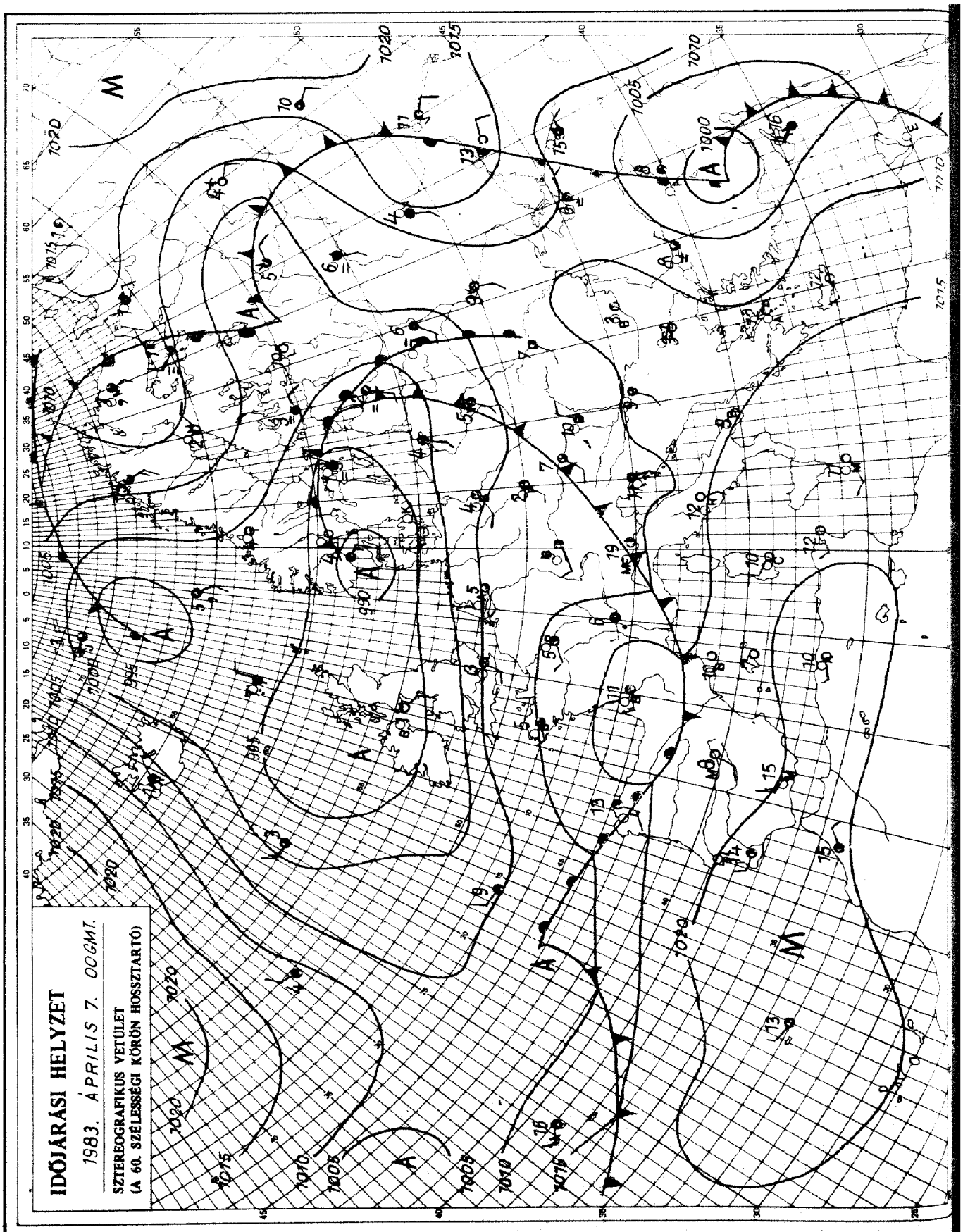

KIADJA: ORSZÁGOS METEOROLOGIAI SZOLGÁLAT
Készíti: Központi Előrejelző Intézet Analízis- és Rövidtávú Prognózis Központja – T.: 273-018
Megjelenik naponként
Évi előfizetési díja: 1760,- Ft. – Megrendelhető: 1024 Budapest, II., Kitaibel Pál u. 1. – T.: 353-500
Kiadásért felel: az OMSZ elnöke – Szerkesztésért felel: a KEI igazgatója

IDŐJÁRÁSI NAPIJELENTÉS

ЕЖЕДНЕВНЫЙ МЕТЕОРОЛОГИЧЕСКИЙ БЮЛЛЕТЕНЬ · DAILY WEATHER REPORT
BULLETIN QUOTIDIEN DE TEMPS · TÄGLICHER WETTERBERICHT

96. évfolyam. 098. szám. + Budapest + 1983. április 8. péntek

Az időjárási helyzet és a várható időjárás:

A Skandináv-félszigeten hidegebbre fordult az idő, és többfelé havazik, a Szovjetunió területére viszont még mindig enyhe levegő áramlik. Ott gyakori a reggeli köd és esőket is jelentenek. Nyugat- és Közép-Európába továbbra is az Atlanti-óceán felől érkeznek a léghullámok. Hatásukra változó a felhőzet, nagyobb területeken erősen felhős az ég, és esők, záporok alakulnak ki. Ma reggel szinte egész Franciaországban esett, de a Brit-szigeteken és az Alpok vidékén is előfordult eső, zápor. Több órás napsütés és igen enyhe idő van a Déleurópai-államokban. Hazánkat is kissé enyhébb levegő éri el, emiatt tovább enyhül az idő, de még eléggé változékony marad.

Csütörtökön országunk nagy részén néhány órára kisütött a nap. Sokfelé esett az eső, a déli vidékekről zivatart is jelentettek. A legcsapadékosabb táj a Balaton környéke volt, ahol 8-14 mm-t mértek. 10-13 mm előfordult a Duna-Tisza közének déli részén is. Máshol általában csapadéknyom és 6 mm között volt a ma reggel 7 óráig lehullott csapadék mennyisége. Egyes zivatar felhőkből jégeső is esett, és viharos szél fújt. A hőmérséklet csúcsértéke 10 és 18 fok között alakult, az ország területén változatos eloszlásban. Éjszaka csökkent a felhőzet, és többfelé lett köd. Hajnalra 1, 7 fokig hült le a levegő. Ma délelőtt a köd mind több helyen szünt meg. Változóan felhős idő volt. A hőmérséklet 11 órára 9, 17 fokig emelkedett.

Ma 12 órakor Budapesten a hőmérséklet 12 fok, a tengerszintre átszámitott légnyomás 1015 mbar, alig változik.

Várható időjárás szombat estig:

Eleinte nyugat felől erősen megnövekszik a felhőzet és éjszakára főleg az ország északi felében valószinü kisebb eső, zápor. Szombaton napközben csökken a felhőzet és már csak egy-két helyen alakul ki gyenge zápor. Élénk, helyenként erős marad a délnyugati, nyugati szél.
Várható legalacsonyabb éjszakai hőmérséklet: 5, 10,
legmagasabb nappali hőmérséklet szombaton: 15 és 20 fok között alakul.

Németh Lajos s.k.

* Az 1983. április 9-i IDŐJÁRÁSI NAPIJELENTÉS - technikai okok miatt - 1983. április 11-én jelenik meg. /hétfőn/

A hőmérséklet napi középértéke és eltérése a 100 évi átlagtól /Budapest belterületén/:

1983. IV. 7.	9,1°C	-0,9°C

1871 óta ezen a napon Budapesten előfordult

legmagasabb hőmérséklet:	26,0°C /1961/,
legalacsonyabb hőmérséklet:	-2,9°C /1929/.

83.276.

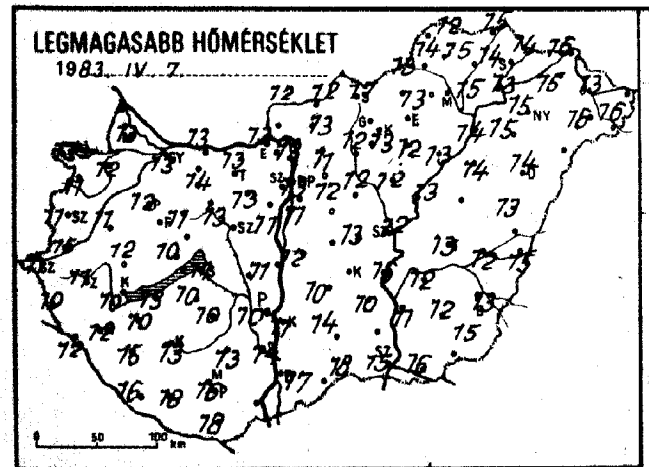
LEGMAGASABB HŐMÉRSÉKLET
1983. IV. 7.

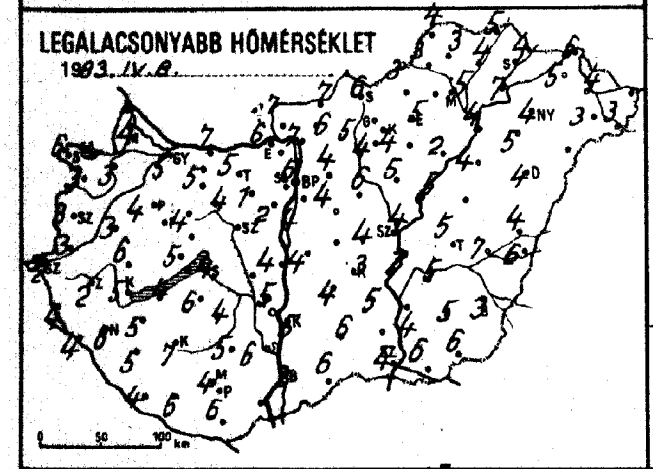
LEGALACSONYABB HŐMÉRSÉKLET
1983. IV. 8.

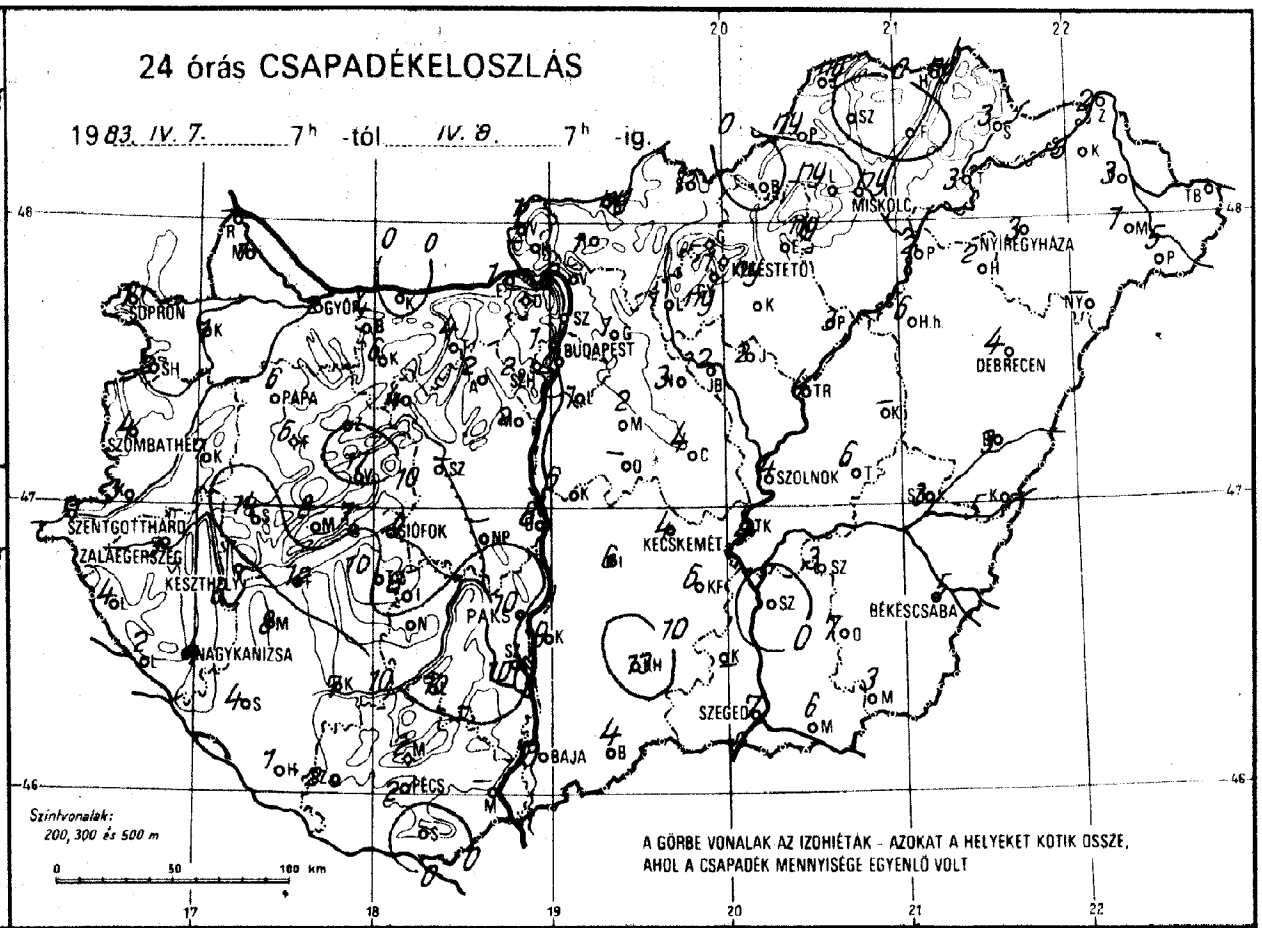
24 órás CSAPADÉKELOSZLÁS
1983. IV. 7. 7h -tól IV. 8. 7h -ig.
SOPRON
GYŐR
BUDAPEST
MISKOLC
NYÍREGYHÁZA
KÉKESTETŐ
DEBRECEN
PAPA
SZOMBATHELY
SZOLNOK
SZENTGOTTHÁRD
ZALAEGERSZEG
KESZTHELY
SIÓFOK
KECSKEMÉT
BÉKÉSCSABA
NAGYKANIZSA
PAKS
SZEGED
BAJA
PÉCS
Szintvonalak:
200, 300 és 500 m
A GÖRBE VONALAK AZ IZOHIÉTÁK - AZOKAT A HELYEKET KÖTIK ÖSSZE, AHOL A CSAPADÉK MENNYISÉGE EGYENLŐ VOLT

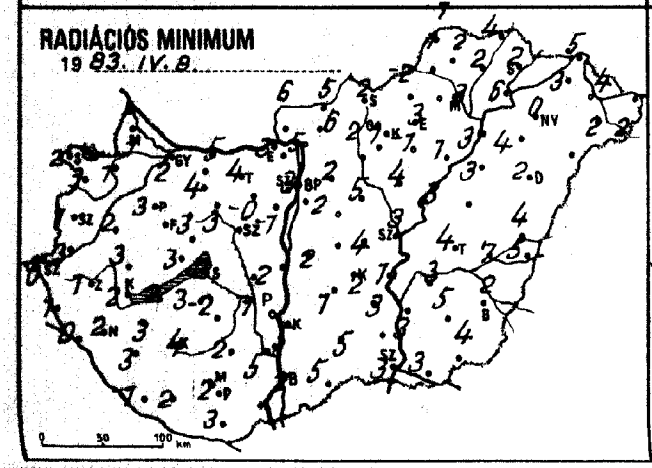
RADIÁCIÓS MINIMUM
1983. IV. 8.

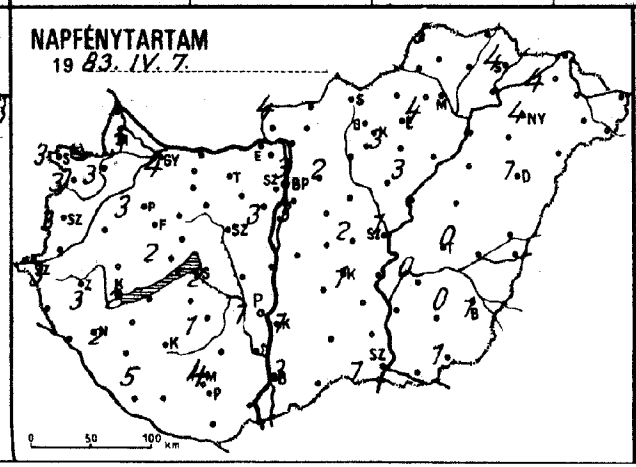
NAPFÉNYTARTAM
1983. IV. 7.

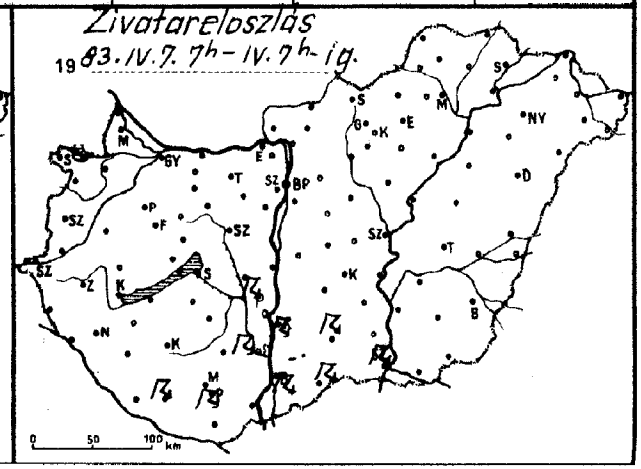
Zivatareloszlás
1983. IV. 7. 7h - IV. 7h -ig.

1983. IV. 8. 07.h-ig az utolsó 24 óra adatai						Előző nap napos órái
állomás	csapadék (mm)		max. hőmérséklet	min. hőmérséklet	rad. min.	
Győr	2	∇ ⌓	13	5	2	4
Kapuvár	1	⌓	12	3	1	3
Mosonmagyaróvár	1	=	13	4	1	3
Rajka	–		–	–	–	–
Sopron	1	∇̇ ⌓	13	6	2	3
Sopronhorpács	2	⌓	11	3	1	3
Káld	7	∇ ≡	11	3	2	
Körmend	3	⌓	15	3	3	
Szentgotthárd	1	∇̇ ≡	11	2	0	3
Szombathely	4	∇̇ ⌓	11	3	1	3
Lenti	4	=	10	4	1	
Letenye	2	⌓	12	4	0	
Nagykanizsa	4	∇̇	12	6	2	2
Zalaegerszeg	3	≡	11	2	1	3
Farkasgyepű	6		12	4	2	
Keszthely	8	∇̇ ⌓	10	5	2	2
Mencshely	8	⌓	10	5	2	2
Pápa	6	∇̇ ⌓	12	4	3	3
Sümeg	14	∇̇	12	6	3	
Tihany	7	⌓	10	5	3	
Veszprém	7	=	11	4	3	
Zirc	4	=	10	3	0	
Fonyód	12	∇̇	13	4	2	
Homokszt. György	1	,	16	4	–1	5
Kaposvár	7	⌓	13	7	4	
Marcali	8	⌓	10	5	3	
Siófok	9	∇̇ =	11	4	2	2
Somogyszob	4	∇̇ ⌓	15	5	3	
Tab	10	∇̇	10	6	3	
Bábolna	4	∇̇	15	6	5	
Esztergom	1	=	13	6	3	
Kisbér	6	⌓	14	5	4	
Komárom	.		13	7	5	
Tatabánya	4	⌓	13	5	4	
Alcsútdoboz	2	∇̇	13	1	–0	
Dunaújváros	8		11	4	2	
Martonvásár	2	≡	11	2	–1	3
Mór	4	⌓	13	4	3	
Nagyhörcsökp.	–		–	–	–	
Szabadbattyán	–		–	–	–	
Tegszemcse	8	⌓	10	4	–2	1
Lengyel	10	∇̇ =	13	5	2	
Paks	10	⌇ =	10	5	1	1
Szekszárd	10	⌇ ⌓	14	6	5	
Árpádtető	2		12	5	3	
Mohács	–		–	–	–	
Pécs	2	⌇ ⌓	16	4	2	4
Siklós	.		18	6	3	
Szigetvár	2	⌇ =	18	6	2	
Pudaörs	1	⌓	12	3	1	
Sp. Lőrinc	1	∇̇ ≡	11	4	3	3
Sp. Met. Int.	1	∇̇ ⌓	13	6	3	3
Sp. Szab. hegy	2	⌓	10	5	4	
Tegléd	4	=	13	4	4	2
Tobogókő	–		–	–	–	
Gödöllő	1	≡	11	4	3	2
Királyrét	–		–	–	–	
Monor	2	≡	12	4	2	
Nagykáta	3	=	12	6	5	
Szentendre	–		–	–	–	

1983. IV. 8. 07.h-ig az utolsó 24 óra adatai						Előző nap napos órái
állomás	csapadék (mm)		max. hőmérséklet	min. hőmérséklet	rad. min.	
Vác	2	⌓	13	7	5	
Vámosmikola	1	⌓	12	7	6	4
Baja	8	⌇ ≡	17	3	2	3
Bácsalmás	4	⌇	18	6	5	
Izsák	6	≡	10	4	1	
Kalocsa	9	⌇ ⌓	11	5	5	1
Kecskemét	4	∇̇ =	11	3	2	1
Kiskunfélegyháza	6	∇̇ ⌓	10	5	3	
Kiskunhalas	13	⌇ =	14	6	5	
Kunszentmiklós	6	∇̇ =	12	4	2	
Tiszakécske	4	∇ ⌓	16	3	1	
Balassagyarmat	ny	⌓	12	7	5	
Romhány	1	∇̇	13	6	6	
Salgótarján	1		17	6	4	
Eger	ny		13	5	3	4
Galyatető	1	∇̇ ≡	9	1	–1	
Gyöngyös	ny		13	4	1	
Kékestető	ny	∇̇ ≡	8	0	–1	3
Kompolt	1	, ⌓	12	4	–1	3
Lőrinci	1	=	12	5	2	
Poroszló	3	⌓	13	2	1	
Jászapáti	2	∇̇ =	12	5	4	
Jászberény	2	≡	12	6	3	
Karcag	–		–	–	–	
Szolnok	4	≡	12	4	3	1
Tiszaroff	4	⌓	13	5	3	
Túrkeve	6	=	13	5	4	0
Kistelek	–		–	–	–	
Makó	6		16	6	3	
Szeged	7	⌇ ≡	15	4	3	1
Szentes	.	⌓	11	4	3	
Borsodnádasd	.	⌓	13	3	–2	
Füged	.	=	14	4	2	
Hidasnémeti	ny	,	15	5	4	
Jósvafő	ny	=	12	4	–1	5
Lillafüred	ny	,	15	5	2	
Miskolc	ny	=	15	5	2	–
Putnok	ny	, =	14	3	1	
Sárospatak	3	⌓	14	4	2	4
Szendrőlád	.	=	15	3	2	
Tokaj	3		16	7	6	
Kisvárda	3	=	15	5	3	4
Mátészalka	1	, ⌓	16	3	2	
Nyíregyháza	3		15	4	0	4
Nyírlugos	–		–	–	–	
Pátyod	5	∇̇	16	3	2	
Tiszabecs	–		–	–	–	
Vásárosnamény	3	=	13	4	4	
Záhony	2		16	6	5	
Berettyóújfalu	3	∇̇	13	4	4	
Debrecen	4	∇̇ ≡	14	4	2	1
Hajdúdorog	2	=	15	5	4	
Hortobágy	6	=	14	4	3	
Körösszakál	5		15	6	5	
Polgár	2	⌓	14	4	3	
Békéscsaba	5	∇ ⌓	13	3	2	1
Mezőhegyes	3		15	6	4	1
Orosháza	7	∇̇ ⌓	12	5	5	0
Szarvas	3	⌓	12	5	2	0
Szeghalom	3	=	12	7	7	

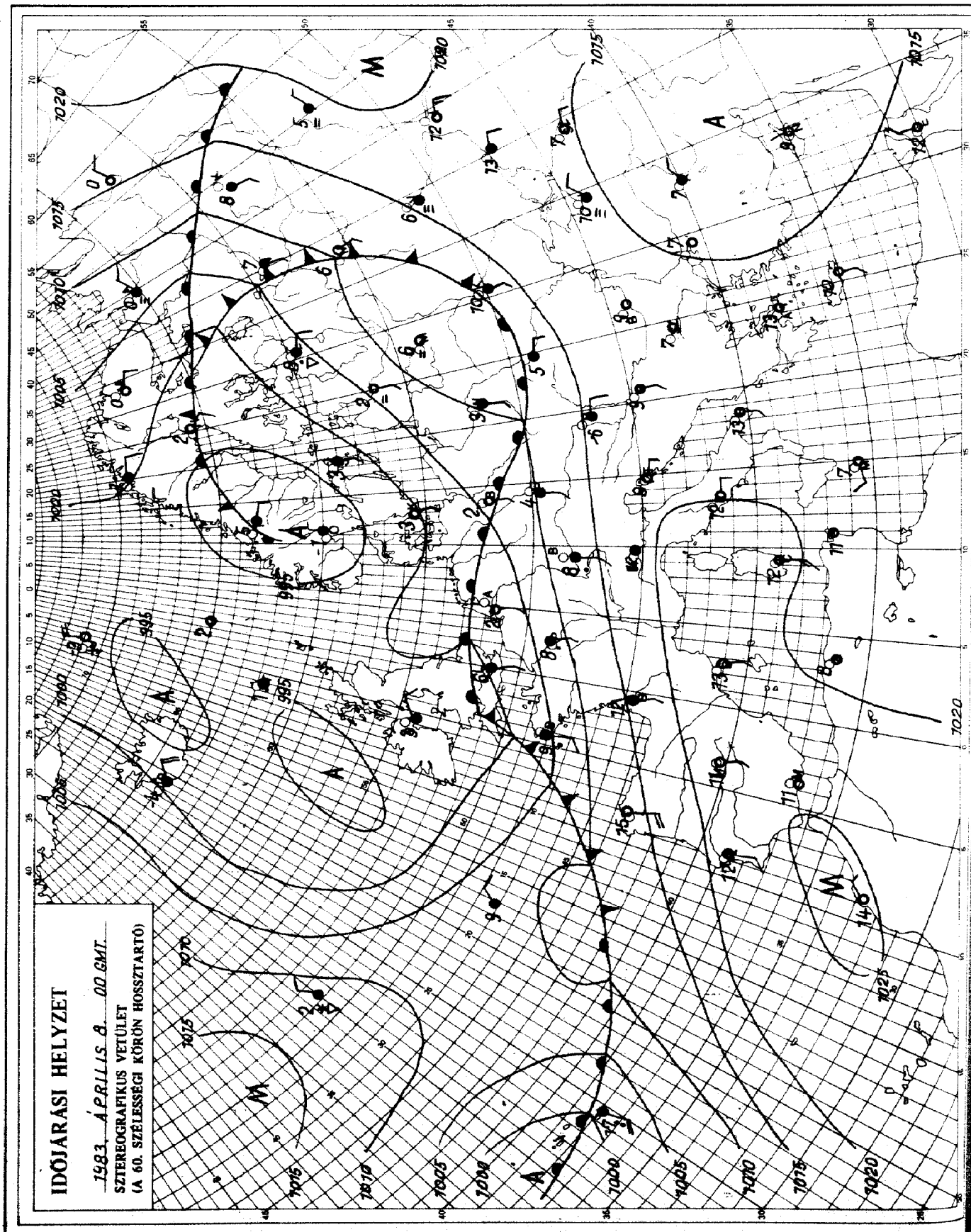

KIADJA: ORSZÁGOS METEOROLÓGIAI SZOLGÁLAT
Készíti: Központi Előrejelző Intézet Analízis- és Rövidtávú Prognózis Központja – T.: 273-018
Megjelenik naponként
Évi előfizetési díja: 1760,- Ft. – Megrendelhető: 1024 Budapest, II., Kitaibel Pál u. 1. – T.: 353-500
Kiadásért felel: az OMSZ elnöke – Szerkesztésért felel: a KEI igazgatója

IDŐJÁRÁSI NAPIJELENTÉS

ЕЖЕДНЕВНЫЙ МЕТЕОРОЛОГИЧЕСКИЙ БЮЛЛЕТЕНЬ · DAILY WEATHER REPORT
BULLETIN QUOTIDIEN DE TEMPS · TÄGLICHER WETTERBERICHT

96. évfolyam 099. szám. + Budapest + 1983. április 9. szombat

Az időjárási helyzet és a várható időjárás:

Kontinensünkön a 45. szélességtől északra időjárási frontok haladnak az Atlanti-óceán térségéből a Német-Lengyel síkságon át Kelet- Északkelet-Európába. A légköri frontok változékony időt okoznak. Szombaton délelőtt esőket jelentettek Franciaországból és a Balti-tenger környékéről, hózáporok voltak a Skandináv-félszigeten. Szárazföldünk középső és déli részén anticiklon található. Ezeken a területeken csendes, enyhe, tavaszi az időjárás. A többórás napsütés hatására a hőmérséklet csúcsértéke az Ibériai-félszigeten helyenként eléri a 25 fokot. Vasárnap estig a Kárpát-medence időjárását is az enyhe léghullámok alakitják.

Hazánkban pénteken reggel még szórványosan köd volt, majd ennek föloszlása után általában 5, 8 órán át sütött a nap. Az évszakhoz képest enyhe idő volt. A hőmérséklet csúcsértéke 17 és 21 fok között váltakozott. Esőt sehonnan sem jelentettek. Enyhe volt az éjszaka is. Hajnalra csak 3, 10 fok közé hült le a levegő. Szombat délelőtt változóan felhős volt az ég. A déli megyékben volt a kevesebb felhő. A hőmérséklet 11 órára elérte a 13, 19 fokot.

Ma 12 órakor Budapesten 15 fokot mértek, a tengerszintre átszámitott légnyomás 1014 mbar, gyengén emelkedik.

Várható időjárás vasárnap estig:

Változóan felhős idő várható, főként nyugaton és északon szórványosan előforduló záporral.
A délnyugati szél időnként megerősödik.
Várható legalacsonyabb éjszakai hőmérséklet: 5 és 10 fok között, legmagasabb nappali hőmérséklet vasárnap általában 15 és 19, délkeleten 19 és 23 fok között alakul.

Bozóki István s.k.

A hőmérséklet napi középértéke és eltérése a 100 évi átlagtól /Budapest belterületén/:

1983. IV. 8. 12,9°C +3,2°C

1871 óta ezen a napon Budapesten előfordult

legmagasabb hőmérséklet: 27,6°C /1939/,
legalacsonyabb hőmérséklet: -2,5°C /1956/.

83.277.

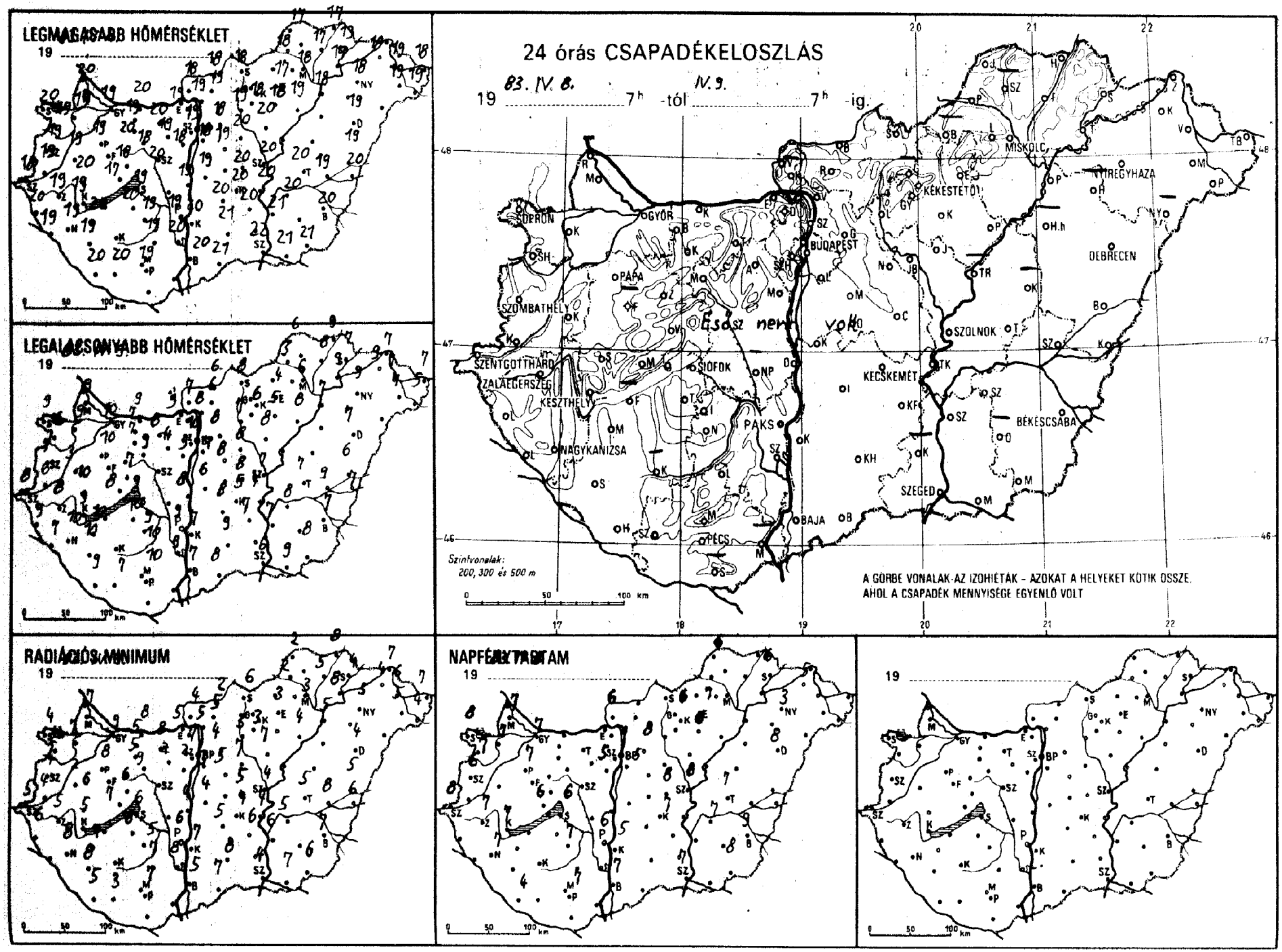

24 órás CSAPADÉKELOSZLÁS
19 83. IV. 8. 7h -tól IV. 9. 7h -ig.
LEGMAGASABB HŐMÉRSÉKLET
LEGALACSONYABB HŐMÉRSÉKLET
RADIÁCIÓS MINIMUM
NAPFÉNYTARTAM
Szintvonalak: 200, 300 és 500 m
A GÖRBE VONALAK AZ IZOHIÉTÁK – AZOKAT A HELYEKET KÖTIK ÖSSZE, AHOL A CSAPADÉK MENNYISÉGE EGYENLŐ VOLT
SOPRON
GYŐR
PÁPA
SZOMBATHELY
SZENTGOTTHÁRD
ZALAEGERSZEG
KESZTHELY
NAGYKANIZSA
SIÓFOK
PAKS
PÉCS
BAJA
BUDAPEST
KÉKESTETŐ
MISKOLC
NYÍREGYHÁZA
DEBRECEN
SZOLNOK
KECSKEMÉT
BÉKÉSCSABA
SZEGED

83.IV.9. 07 h-ig az utolsó 24 óra adatai

állomás	csapadék (mm)		max. hőmérséklet	min. hőmérséklet	rad. min.	Előző nap napos órái
Győr	•		19	10	9	7
Kapuvár	•	⌒	19	9	7	7
Mosonmagyaróvár	•	⌒	20	8	7	7
Rajka	–		–	–	–	
Sopron	•		20	9	4	8
Sopronhorpács	•	⌒	19	6	2	7
Káld	•		19	3	2	
Körmend	•		19	6	4	
Szentgotthárd	•		18	8	5	8
Szombathely	•		19	7	4	6
Lenti	•		20	9	6	
Letenye	•	⌒	19	7	–	
Nagykanizsa	•		19	10	8	7
Zalaegerszeg	•	≡	19	8	5	7
Farkasgyepű	–		–	–	–	
Keszthely	•	⌒	19	9	5	7
Mencshely	•	⌒	17	8	7	6
Pápa	•	⌒	19	10	8	7
Jánosháza	•	⌒	20	10	6	
Tihany	•		19	10	8	
Veszprém	•		18	7	6	
Zirc	•		17	8	4	
Tonyód	–		–	–	–	
Komokszt. György	•	=	20	9	5	4
Kaposvár	–		–	–	–	
Marcali	•		20	10	7	
Siófok	•	=	19	9	6	6
Somogyszob	•		19	10	8	
Tab	•	⌒	20	10	8	
Tábolna	•		19	7	5	
Esztergom	•	=	19	9	5	
Tisbér	•	=	20	7	5	
Komárom	•		20	9	8	
Tatabánya	•		20	8	8	
Alcsútdoboz	•	⌒	19	4	2	
Dunaújváros	•		19	8	4	
Martonvásár	•	=	18	5	2	5
Jászár	•	⌒	18	9	9	
Nagyhörcsökp.	–		–	–	–	
Szabadbattyán	•	=	20	7	5	
Fegszemcse	•	⌒	19	9	5	7
Csengyel	•	=	19	10	7	
Aks	•	=	19	9	6	6
Tekszárd	•	=	20	9	8	
Szpádtető	•		17	12	9	
Mohács	–		–	–	–	
Pécs	•	⌒	19	10	7	7
Siklós	–		–	–	–	
Szigetvár	•	⌒	20	7	3	
Udaörs	•	≡	19	6	3	
P. Lőrinc	•	≡	18	7	3	5
P. Met. Int.	•	=	18	10	7	7
P. Szab. hegy	•		16	8	5	
Pgléd	•	=	20	8	5	8
Pbogókő	–		–	–	–	
Pdöllő	•		18	8	4	8
Pályrét	–		–	–	–	
Ponor	•	⌒	19	8	5	
Pgykáta	•	⌒	20	8	7	
Pentendre	•	⌒	20	7	6	

83.IV.9. 07 h-ig az utolsó 24 óra adatai

állomás	csapadék (mm)		max. hőmérséklet	min. hőmérséklet	rad. min.	Előző nap napos órái
Vác	•	⌒	19	8	5	
Vámosmikola	•	⌒	18	7	4	6
Baja	•	⌒	20	7	5	7
Bácsalmás	•		21	8	7	
Izsák	•		20	8	5	
Kalocsa	•	⌒	20	7	7	5
Kecskemét	•	⌒	20	5	4	7
Kiskunfélegyháza	•		20	7	6	
Kiskunhalas	•	=	21	9	8	
Kunszentmiklós	•	≡	19	6	4	
Tiszakécske	•	⌒	20	4	4	
Balassagyarmat	•	⌒	18	6	2	
Romhány	•	⌒	19	6	5	
Salgótarján	•		18	8	6	
Eger	•	=	17	4	3	7
Galyatető	–		–	–	–	
Gyöngyös	•	⌒	18	6	3	
Kékestető	•		12	4	3	6
Kompolt	•	⌒	18	5	–	6
Lőrinci	•	⌒	19	7	3	
Poroszló	•	⌒	19	8	4	
Jászapáti	•		20	8	7	
Jászberény	•		19	7	4	
Karcag	–		–	–	–	
Szolnok	•	⌒	20	7	4	8
Tiszaroff	–		–	–	–	
Túrkeve	•		20	7	5	7
Kistelek	–		–	–	–	
Makó	•	⌒	21	9	7	
Szeged	•		22	6	4	7
Szentes	•		21	7	6	
Borsodnádasd	–		–	–	–	
Füzöd	•		17	8	5	
Hidasnémeti	•	=	17	9	8	
Jósvafő	•	⌒	17	6	2	6
Lillafüred	•	⌒	17	6	4	
Miskolc	•		18	6	3	–
Putnok	•	=	18	3	2	
Sárospatak	•		19	7	4	6
Szendrőlád	–		–	–	–	
Tokaj	•		17	9	8	
Kisvárda	•	=	18	9	4	5
Mátészalka	•	⌒	19	7	5	
Nyíregyháza	•	⌒	18	9	5	3
Nyírlugos	–		–	–	–	
Pátyod	•	⌒	19	5	4	
Tiszabecs	•	⌒	18	7	7	
Vásárosnamény	•	⌒	19	7	6	
Záhony	•	⌒	–	7	7	
Berettyóújfalu	•	⌒	19	6	5	
Debrecen	•	=	19	7	4	8
Hajdúdorog	–		–	–	–	
Hortobágy	–		–	–	–	
Körösszakál	•	⌒	20	7	6	
Polgár	•	⌒	19	7	5	
Békéscsaba	•	⌒	20	7	7	9
Mezőhegyes	•	⌒	21	8	6	8
Orosháza	–		–	–	–	
Szarvas	•	⌒	20	8	5	7
Szeghalom	•		19	9	8	

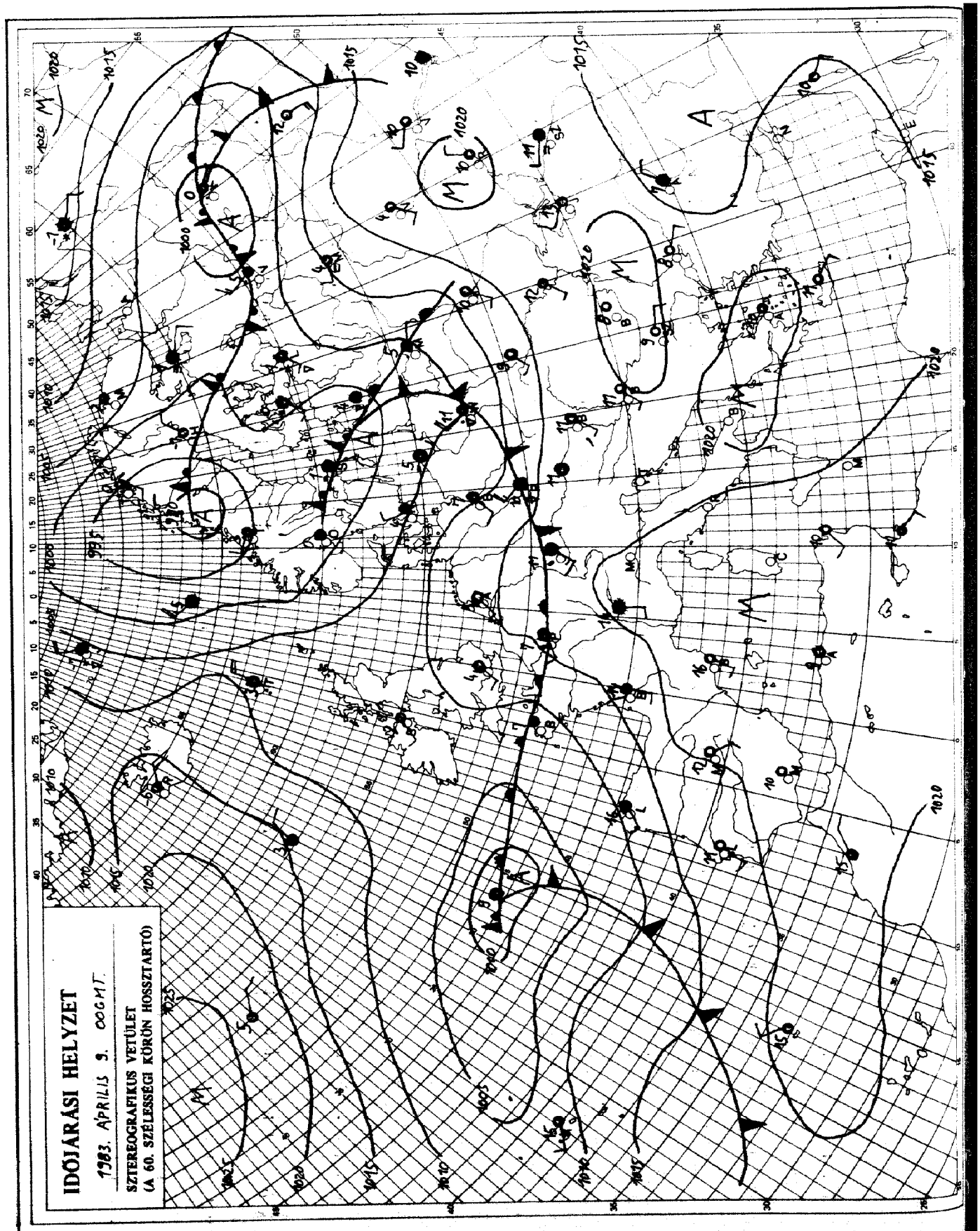

KIADJA: ORSZÁGOS METEOROLÓGIAI SZOLGÁLAT
Készíti: Központi Előrejelző Intézet Analízis- és Rövidtávú Prognózis Központja – T.: 273-018
Megjelenik naponként
Évi előfizetési díja: 1760,- Ft. – Megrendelhető: 1024 Budapest, II., Kitaibel Pál u. 1. – T.: 353-500
Kiadásért felel: az OMSZ elnöke – Szerkesztésért felel: a KEI igazgatója

IDŐJÁRÁSI NAPIJELENTÉS

ЕЖЕДНЕВНЫЙ МЕТЕОРОЛОГИЧЕСКИЙ БЮЛЛЕТЕНЬ · DAILY WEATHER REPORT
BULLETIN QUOTIDIEN DE TEMPS · TÄGLICHER WETTERBERICHT

96. évfolyam 100. szám. + Budapest + 1983. április 10. vasárnap

Az időjárási helyzet és a várható időjárás:

Többszáz kilométer átlagos szélességü felhőzóna húzódik a Moszkva - Kiev - Prága - Lisszabon vonal mentén. Területén sokfelé esik az eső, záporeső, déli szakaszán heves záporok, zivatarok alakulnak ki. A felhőzónától északra, északnyugatra eső területeken kissé hüvös az idő, a több órás napsütés ellenére is. Az emlitett vonaltól dél, délkeletre eső területeken szokatlanul meleg levegő áramlik, a hőmérséklet délután például a Fekete-tenger környékén 25 fok fölött, az Ibériai-félsziget déli részén 30 fok közelében alakult szombaton. A felhőzóna várhatóan hol kissé északabbra, hol pedig dél felé helyezkedik majd, a Kárpát-medence valószinüleg a meleg levegő oldalán marad.

Magyarországon szombaton általában 4, 5 órán át sütött a nap, az északi, északkeleti megyékben kisebb eső, záporeső hullott, mennyisége sehol sem érte el az 5 mm-t. A hőmérséklet csúcsértéke általában 18, 23 fok között alakult. Vasárnap hajnalra 7, 12 fokig hült le a levegő. Délelőtt változóan felhős idő volt, az északnyugati országrészben többfelé esett az eső, záporeső. A hőmérséklet 11 órakor északnyugaton 10, 13 fok között, másutt 13, 18 fok között volt.

Ma 12 órakor Budapesten a hőmérséklet 16 fok, a tengerszintre átszámitott légnyomás 1017 mbar, mérsékelten emelkedik.

Várható időjárás hétfő estig:

Jobbára erősen felhős, éjszaka és kora délelőtt kissé felhős idő lesz, többfelé várható kisebb eső, záporeső, délutánonként zivatar.
A délnyugati szél élénk, napközben a Dunántúlon időnként erős, zivatar környezetében átmenetileg viharos lesz.
Várható legalacsonyabb éjszakai hőmérséklet 7, 12 fok között, legmagasabb nappali hőmérséklet hétfőn északnyugaton 20 fok körül, délkeleten 20, 25 fok között alakul.

Török Dénes s.k.

A hőmérséklet napi középértéke és eltérése a 100 évi átlagtól /Budapest belterületén/:

1983. IV. 9.	15,8°C	+6,3°C

1871 óta ezen a napon Budapesten előfordult

legmagasabb hőmérséklet:	25,2°C /1939/,
legalacsonyabb hőmérséklet:	-1,4°C /1929/.

83.278.

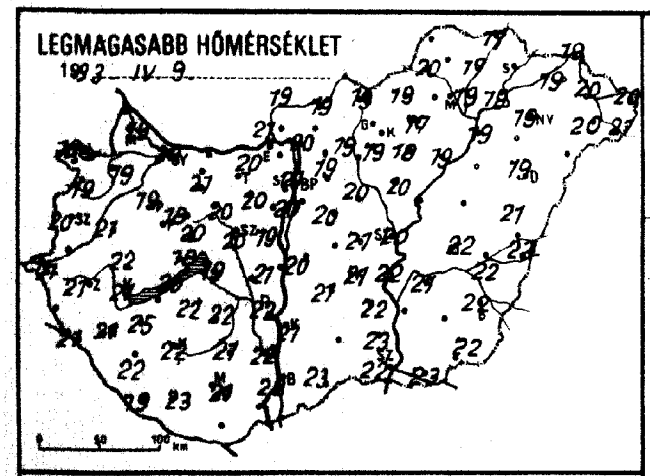
LEGMAGASABB HŐMÉRSÉKLET
1983. IV. 9.

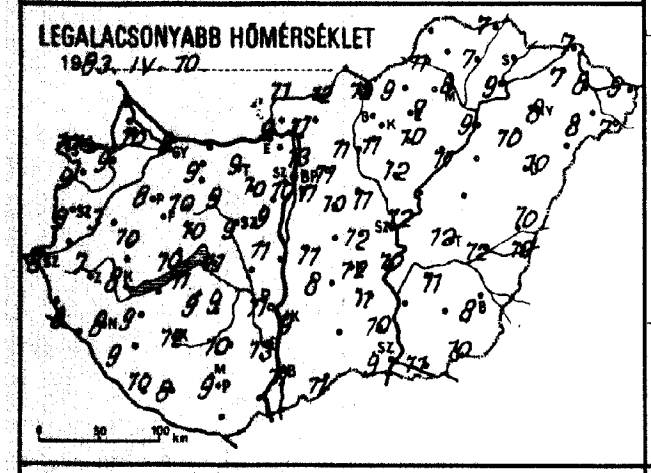
LEGALACSONYABB HŐMÉRSÉKLET
1983. IV. 10.

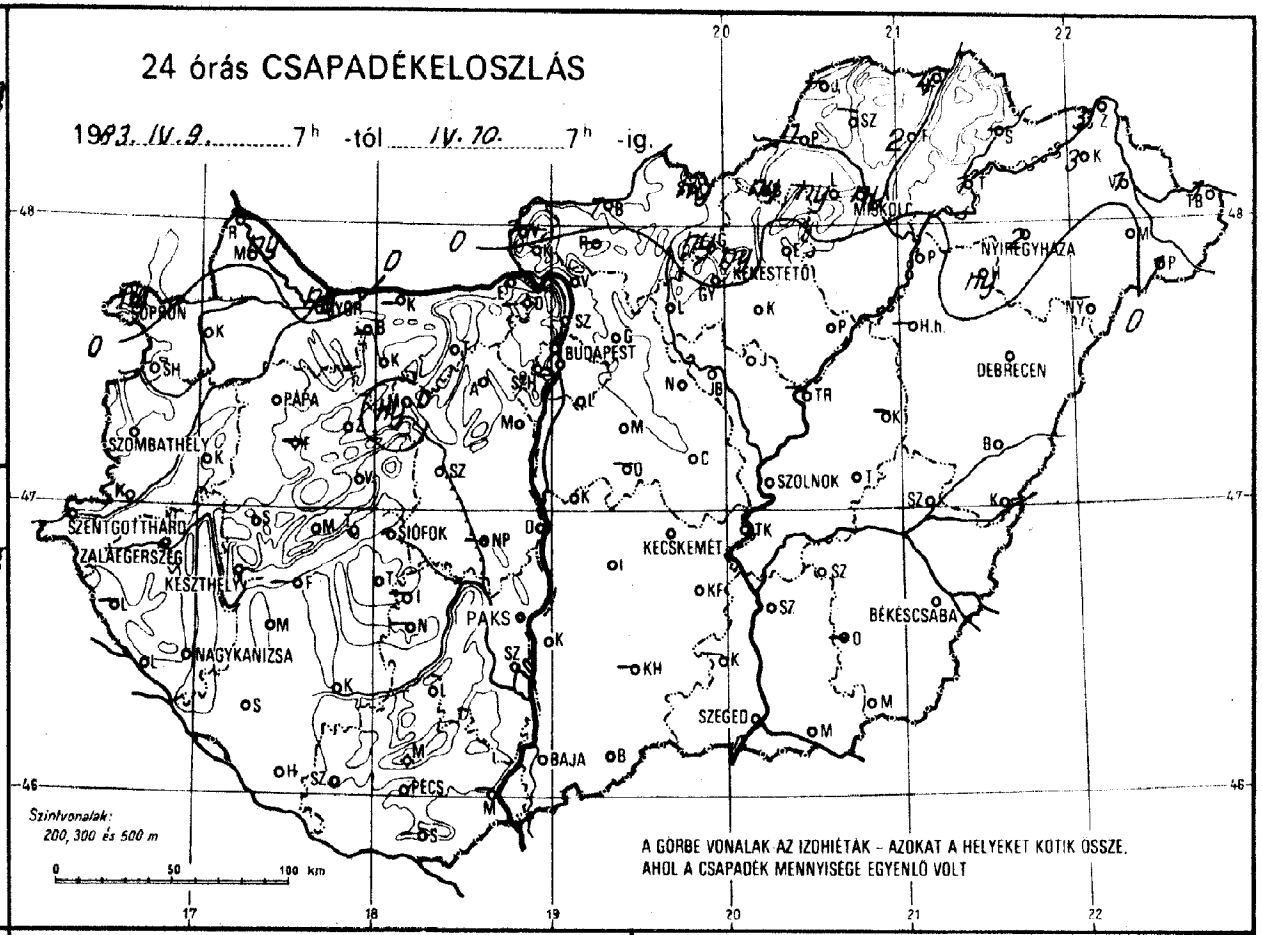
24 órás CSAPADÉKELOSZLÁS
1983. IV. 9. 7h -tól IV. 10. 7h -ig.
SOPRON
GYŐR
MISKOLC
NYÍREGYHÁZA
KÉKESTETŐ
BUDAPEST
DEBRECEN
PAPA
SZOMBATHELY
SZOLNOK
SZENTGOTTHÁRD
ZALAEGERSZEG
SIÓFOK
KECSKEMÉT
KESZTHELY
PAKS
BÉKÉSCSABA
NAGYKANIZSA
SZEGED
BAJA
PÉCS
Szintvonalak:
200, 300 és 500 m
A GÖRBE VONALAK AZ IZOHIÉTÁK – AZOKAT A HELYEKET KÖTIK ÖSSZE,
AHOL A CSAPADÉK MENNYISÉGE EGYENLŐ VOLT

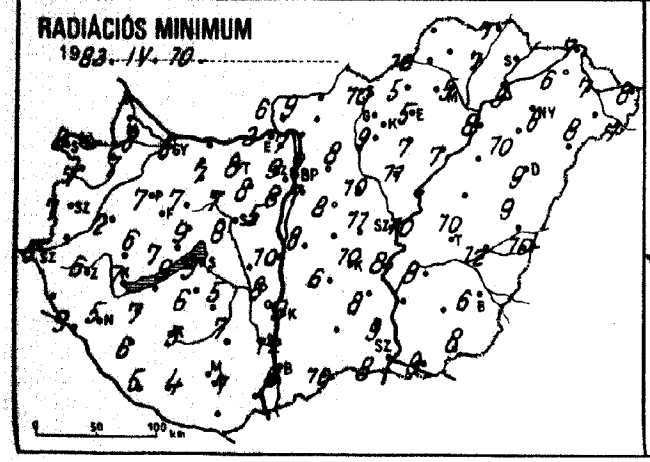
RADIÁCIÓS MINIMUM
1983. IV. 10.

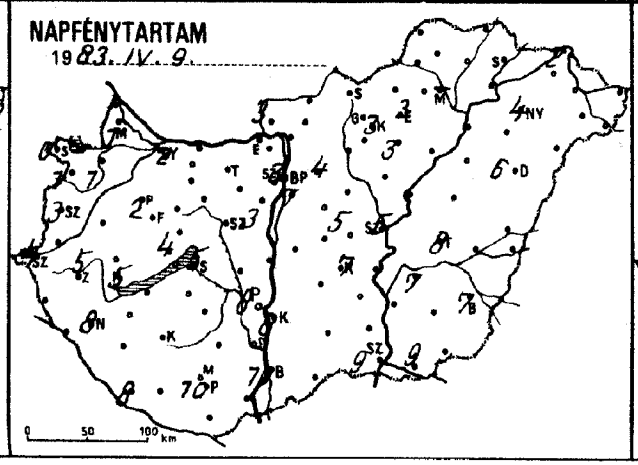
NAPFÉNYTARTAM
1983. IV. 9.

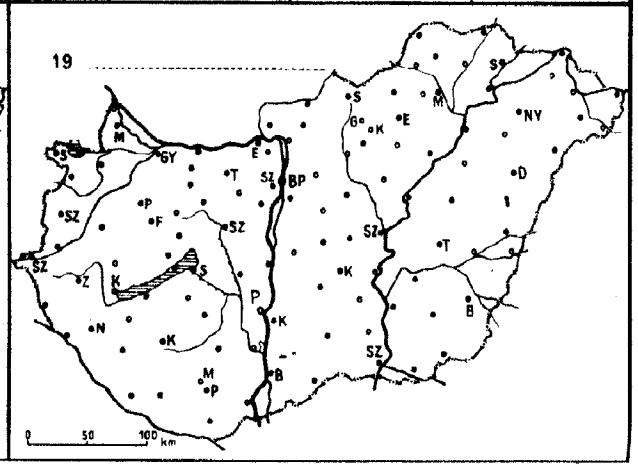
19

1983. IV. 10h-ig az utolsó 24 óra adatai						Előző nap napos órái
állomás	csapadék (mm)		max. hőmérséklet	min. hőmérséklet	rad. min.	
Győr	ny	⌒	20	8	6	2
Kapuvár	.	⌒	19	9	7	1
Mosonmagyaróvár	ny	,	19	10	8	1
Rajka	–		–	–	–	
Sopron	ny	=	18	10	8	0
Sopronhorpács	.	⌒	19	9	7	1
Káld	.	⌒	21	3	2	
Körmend	.	⌒	22	7	7	
Szentgotthárd	.	⌒	21	8	5	4
Szombathely	.	⌒	20	9	7	3
Lenti	–		–	–	–	
Letenye	.	⌒	21	8	3	
Nagykanizsa	.	⌒	21	8	5	8
Zalaegerszeg	.	⌒	21	7	6	5
Farkasgyepű	–		–	–	–	
Keszthely	.	⌒	21	8	7	5
Mencshely	.	⌒	18	10	7	4
Pápa	.	⌒	19	8	7	2
Sümeg	.	⌒	22	10	6	
Tihany	.	⌒	20	11	9	
Veszprém	.		20	10	9	
Zirc	.	⌒	18	10	7	
Fonyód	–		–	–	–	
Homokszt. György	.		19	10	5	8
Kaposvár	.	⌒	22	12	11	
Marcali	.	⌒	25	9	7	
Siófok	.	⌒	19	11	9	5
Somogyszob	.	⌒	22	9	6	
Tab	.	⌒	22	9	6	
Bábolna	–		–	–	–	
Esztergom	.	=	21	9	3	
Kisbér	.	⌒	21	9	7	
Komárom	–		–	–	–	
Tatabánya	.		20	9	8	
Alcsútdoboz	.	⌒	20	10	8	
Dunaújváros	.		21	11	10	
Martonvásár	.	=	19	9	5	3
Mór	ny	⌒	20	9	7	
Nagyhörcsökp.	–		–	–	–	
Szabadbattyán	.	=	20	9	8	
Iregszemcse	.	⌒	22	9	5	7
Lengyel	.		21	10	7	
Paks	.	⌒	22	11	8	8
Szekszárd	.	=	22	13	12	
Árpádtető	.		20	11	9	
Mohács	–		–	–	–	
Pécs	.		21	9	7	10
Siklós	–		–	–	–	
Szigetvár	.	⌒	23	8	4	
Budaörs	.	⌒	20	10	8	
Bp. Lőrinc	.	⌒	19	11	7	7
Bp. Met. Int.	.	⌒	21	13	9	3
Bp. Szab. hegy	.		17	10	9	3
Cegléd	.	=	21	12	11	5
Dobogókő	–		–	–	–	
Gödöllő	.		19	11	9	4
Királyrét	–		–	–	–	
Monor	.	⌒	20	10	8	
Nagykáta	.	⌒	20	11	10	
Szentendre	.	=	20	11	10	

1983. IV. 10h-ig az utolsó 24 óra adatai						Előző nap napos órái
állomás	csapadék (mm)		max. hőmérséklet	min. hőmérséklet	rad. min.	
Vác	.	⌒	20	11	7	
Vámosmikola	1	⌒	19	11	6	3
Baja	.	⌒	22	11	8	10
Bácsalmás	.		23	11	10	
Izsák	.		21	8	6	
Kalocsa	.	⌒	21	9	9	8
Kecskemét	.		21	12	10	7
Kiskunfélegyháza	.		22	11	8	
Kiskunhalas	–		–	–	–	
Kunszentmiklós	.	=	20	11	8	
Tiszakécske	.		22	10	8	
Balassagyarmat	1	⌒	19	12	9	
Romhány	–		–	–	–	
Salgótarján	ny		19	12	10	
Eger	.	=	17	7	5	3
Galyatető	ny		16	7	5	
Gyöngyös	.		19	11	9	
Kékestető	ny	=	14	6	6	3
Kompolt	.	⌒	18	10	7	3
Lőrinci	.	⌒	19	11	8	
Poroszló	.	⌒	14	11	7	
Jászapáti	.	⌒	20	12	11	
Jászberény	.	⌒	19	11	9	
Karcag	–		–	–	–	
Szolnok	.		20	12	10	5
Tiszaroff	–		–	–	–	
Túrkeve	.		22	12	10	8
Kistelek	–		–	–	–	
Makó	.	⌒	23	11	9	
Szeged	.	⌒	22	9	8	9
Szentes	.		23	10	9	
Borsodnádasd	ny	∇	19	9	5	
Füged	2	=	17	7	7	
Hidasnémeti	4	=	17	7	7	
Jósvafő	–		–	–	–	–
Lillafüred	ny	=	18	10	9	
Miskolc	ny		19	8	5	–
Putnok	1	, =	20	11	10	
Sárospatak	–		–	–	–	–
Szendrőlád	–		–	–	–	
Tokaj	1		18	9	9	
Kisvárda	3	=	19	7	6	
Mátészalka	.	⌒	20	8	8	
Nyíregyháza	2	⌒	19	8	8	4
Nyírlugos	–		–	–	–	
Pátyod	1		21	7	7	
Tiszabecs	1	=	20	9	8	
Vásárosnamény	1	=	20	8	7	
Záhony	3		19	7	7	
Berettyóújfalu	.	⌒	21	10	9	
Debrecen	.	⌒	21	10	9	6
Hajdúdorog	ny	=	19	10	10	
Hortobágy	–		–	–	–	
Körösszakál	.	⌒	23	10	10	
Polgár	.	⌒	19	9	8	
Békéscsaba	.	⌒	22	8	6	7
Mezőhegyes	.		22	10	8	9
Orosháza	–		–	–	–	–
Szarvas	.	⌒	21	11	8	7
Szeghalom			22	12	12	

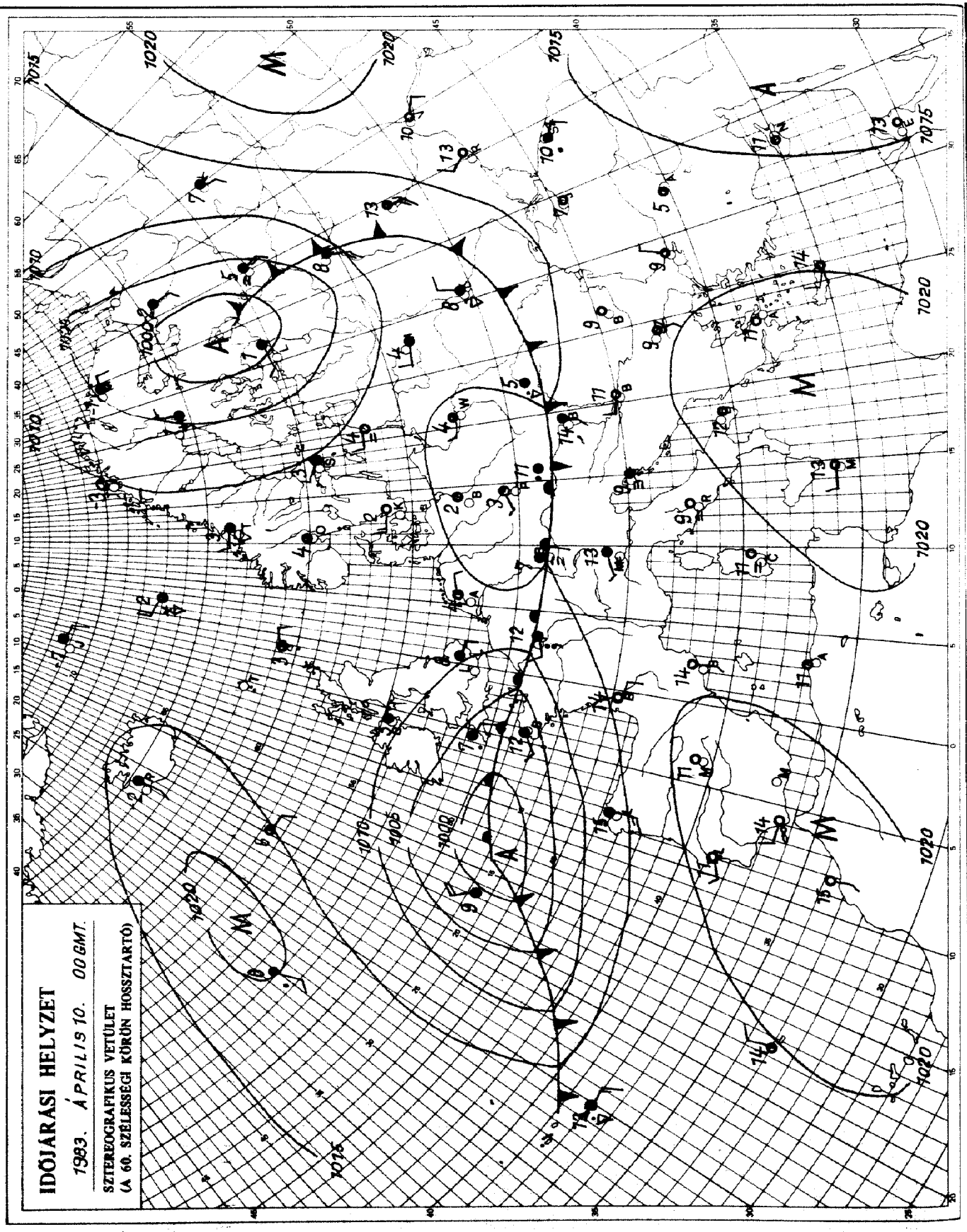

KIADJA: ORSZÁGOS METEOROLÓGIAI SZOLGÁLAT
Készíti: Központi Előrejelző Intézet Analízis- és Rövidtávú Prognózis Központja — T.: 273-018
Megjelenik naponként
Évi előfizetési díja: 1760,- Ft. — Megrendelhető: 1024 Budapest, II., Kitaibel Pál u. 1. — T.: 353-500
Kiadásért felel: az OMSZ elnöke — Szerkesztésért felel: a KEI igazgatója

IDŐJÁRÁSI NAPIJELENTÉS

ЕЖЕДНЕВНЫЙ МЕТЕОРОЛОГИЧЕСКИЙ БЮЛЛЕТЕНЬ • DAILY WEATHER REPORT
BULLETIN QUOTIDIEN DE TEMPS • TÄGLICHER WETTERBERICHT

96. évfolyam 101. szám. + Budapest + 1983. április 11. hétfő

Az időjárási helyzet és a várható időjárás:

Kontinensünk nyugati része fölött észak-déli irányban hosszan elnyúló légörvényrendszer jött létre. Ennek területén csapadékos, változékony időjárás uralkodik, sokfelé esik az eső, az Ibériai-félsziget térségéből heves záporokat, zivatarokat jelentettek. A légörvényrendszer keleti oldalán szokatlanul meleg levegő áramlik, melynek nedvességtartalma viszonylag alacsony. Emiatt Közép- és Délkelet-Európa nagy részén túlnyomóan napos, száraz, kora nyáriasan meleg idő van. A hőmérséklet csúcsértéke nem egy helyen több mint 10 fokkal haladja meg a sokéves átlagot.

Magyarországon vasárnap általában 3-5 órán át sütött a nap, az északi, északkeleti megyékben kisebb eső, záporeső hullott, mennyisége sehol sem érte el az 5 mm-t. Meleg, tavaszi idő volt, általában 18, 23 fokig melegedett fel a levegő. Hétfőn hajnalra 5, 11 fok közé csökkent a hőmérséklet. Délelőtt eleinte napos, majd egyre több helyen fátyolfelhős idő volt. Csapadékról nem érkezett jelentés. Megélénkült a délnyugati szél. A hőmérséklet 11 órakor 13, 20 fok között váltakozott.

Ma 12 órakor Budapesten a hőmérséklet 17 fok, a tengerszintre átszámitott légnyomás 1015 mbar, gyengén süllyed.

Várható időjárás kedd estig:

Hétfőn időnként megnövekszik a felhőzet, számottevő eső nem várható. Kedden délnyugat felől erősen megnövekszik a felhőzet és egyre több helyen kell számitani esőre, záporra, zivatarra, egy-két helyen jégeső is lehet.
A déli, délnyugati szél sok helyen megerősödik, helyenként viharos széllökések is lesznek.
Várható legalacsonyabb éjszakai hőmérséklet: 9, 14,
legmagasabb nappali hőmérséklet kedden: nyugaton 14, 19, keleten 19, 24 fok között valószinü.

Vadkerti Ferenc s.k.

TÁVOLABBI KILÁTÁSOK SZERDÁTÓL-SZOMBATIG:

A hét közepén erős északi széllel lehülés várható, majd a hét végére ismét melegszik az idő. Eső, zápor főleg a hét közepén valószinü, a hegyekben hózápor is lehetséges.
A legalacsonyabb hajnali hőmérséklet szerdán +6, 11, majd +1, +6, az időszak végén +4, +9 fok között lesz.
A legmagasabb nappali hőmérséklet eleinte +9, 14, később 13, 18 fok között várható.
Jelentős mennyiségü /legalább napi 5 mm/ csapadék az ország területének 70 százalékán várható.

KÖZÉPTÁVÚ ELŐREJELZŐ OSZTÁLY

A hőmérséklet napi középértéke és eltérése a 100 évi átlagtól /Budapest belterületén/:

1983. IV. 10.	15,2°C	+5,4°C

1871 óta ezen a napon Budapesten előfordult

legmagasabb hőmérséklet:	24,4°C /1967, 1973/,
legalacsonyabb hőmérséklet:	-2,0°C /1892/.

83.279.

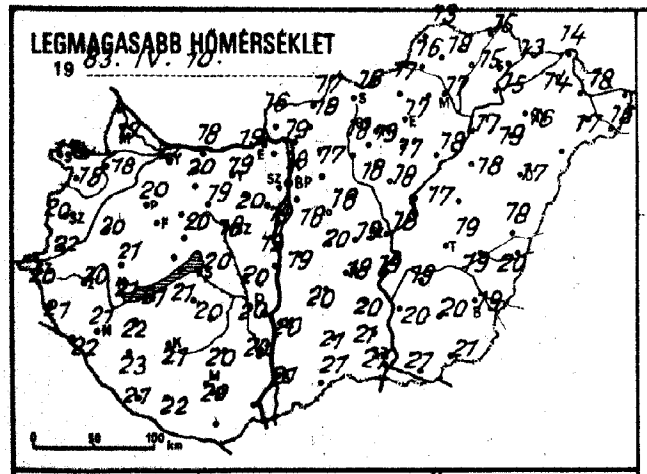
LEGMAGASABB HŐMÉRSÉKLET
19 83. IV. 10.

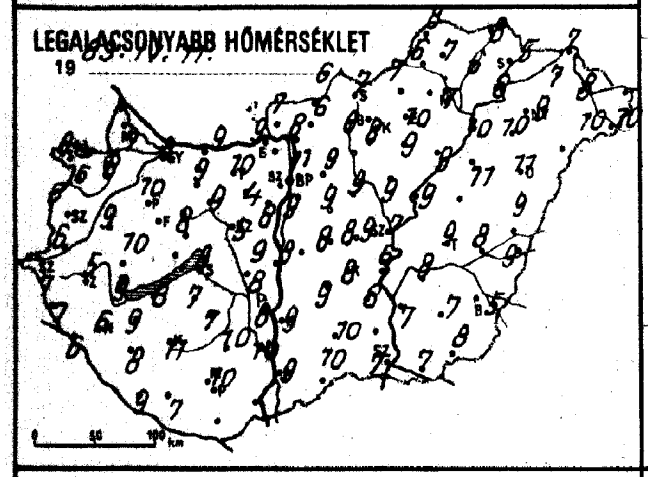
LEGALACSONYABB HŐMÉRSÉKLET
19 83. IV. 11.

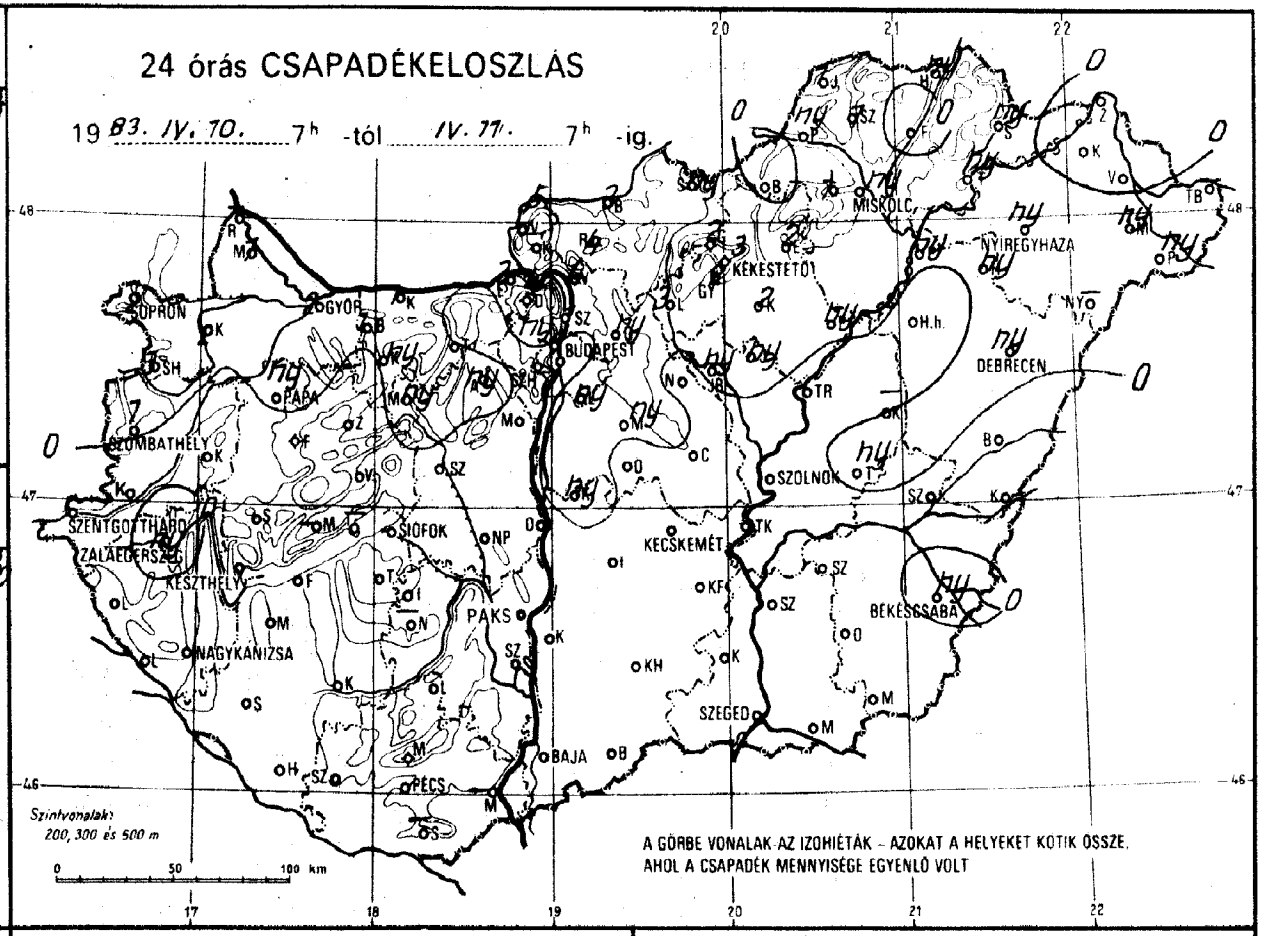
24 órás CSAPADÉKELOSZLÁS
19 83. IV. 10. 7h -tól IV. 11. 7h -ig.
SOPRON
GYŐR
BUDAPEST
MISKOLC
NYÍREGYHÁZA
KEKESTETŐ
DEBRECEN
SZOLNOK
SZOMBATHELY
PAPA
SZENTGOTTHÁRD
ZALAEGERSZEG
KESZTHELY
SIÓFOK
PAKS
KECSKEMÉT
BÉKÉSCSABA
NAGYKANIZSA
SZEGED
BAJA
PÉCS
Szintvonalak: 200, 300 és 500 m
A GÖRBE VONALAK AZ IZOHIÉTÁK – AZOKAT A HELYEKET KÖTIK ÖSSZE, AHOL A CSAPADÉK MENNYISÉGE EGYENLŐ VOLT

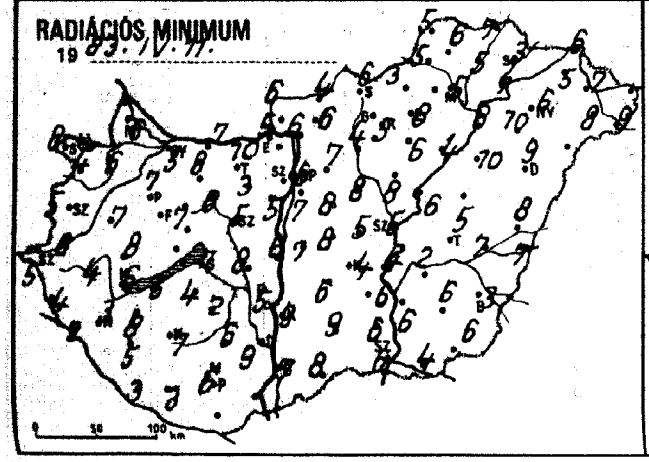
RADIÁCIÓS MINIMUM
19 83. IV. 11.

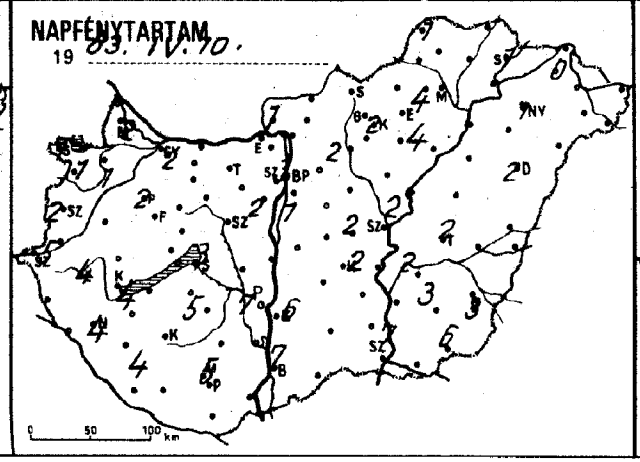
NAPFÉNYTARTAM
19 83. IV. 10.

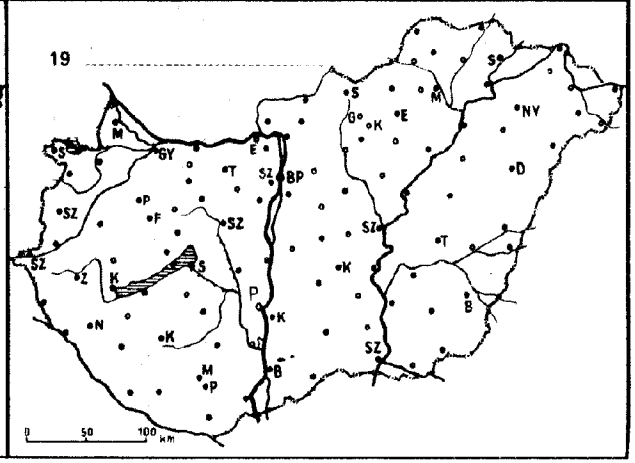
19

1983.IV.11.7^h-ig az utolsó 24 óra adatai						Előző nap napos órái
állomás	csapadék (mm)		max. hőmérséklet	min. hőmérséklet	rad. min.	
Győr	2	∇ ⊸	17	8	5	2
Kapuvár	2	⊸	18	8	6	1
Mosonmagyaróvár	1	⊸	17	7	6	2
Rajka	–		–	–	–	
Sopron	2	∇ ≡	17	9	8	1
Sopronhorpács	3	∇ ≡	18	6	4	1
Káld	•	⊸	20	9	7	
Körmend	•	=	22	6	6	
Szentgotthárd	•	≡	20	7	5	5
Szombathely	1	∇ ≡	20	6	5	2
Lenti	•		21	7	4	
Letenye	•	⊸	22	6	2	
Nagykanizsa	•	⊸	21	6	3	4
Zalaegerszeg	ny	∇ ≡	20	5	4	4
Farkasgyepű	•		23	10	9	
Keszthely	•	⊸	21	9	6	4
Hencshely	–		–	–	–	–
Pápa	ny	∇ ⊸	20	10	7	2
Tümeg	•	=	21	10	8	
Sihany	–		–	–	–	
Veszprém	•	⊸	20	8	7	
Sirc	•	⊸	19	7	4	
Csonyód	•		21	8	5	
Somokszt. György	•	⊸	21	9	3	4
Kaposvár	•	⊸	21	11	7	
Marcali	•	⊸	22	9	8	
Siófok	•	⊸	20	8	7	3
Somogyszob	•	⊸	23	8	5	
Tab	•	⊸	21	7	4	
Tábolna	1	,	21	7	6	
Esztergom	3	=	19	9	5	
Csisbér	ny	, ⊸	20	9	8	
Komárom	1		18	9	7	
Tatabánya	•		19	10	10	
Alcsútdoboz	ny	∇ ≡	20	4	3	
Dunaújváros	•		19	8	6	
Martonvásár	•	=	19	8	5	2
Tór	ny	∇ ⊸	19	9	8	
Ugyhörcsökp.	•		20	9	8	
Dabadbattyán	•	≡	19	5	5	
Egszemcse	•	⊸	20	7	2	5
Ingyel	•		20	10	6	
Iks	•	⊸	20	8	5	7
Jekszárd	•	⊸	20	10	9	
Kpádtető	•		17	11	7	
Bhács	–		–	–	–	
Ics	•	⊸	20	10	6	5
Iklós	–		–	–	–	
Igetvár	•	⊸	22	7	3	
Idaörs	ny	⊸	18	7	5	
Á. Lőrinc	ny	⊸	18	9	7	1
Met. Int.	•		18	11	6	3
Szab. hegy	•	=	16	9	5	
Gléd	•	=	19	9	5	2
Bogókő	4	⊸	14	8	7	
Döllő	ny	⊸	17	9	7	2
Tályrét	–		–	–	–	
Inor	ny	⊸	18	9	8	
Gykáta	•	⊸	18	9	8	
Ntendre	1	=	19	8	8	

1983.IV.11.7^h-ig az utolsó 24 óra adatai						Előző nap napos órái
állomás	csapadék (mm)		max. hőmérséklet	min. hőmérséklet	rad. min.	
Vác	4	⊸	19	8	6	
Vámosmikola	5		16	7	6	1
Baja	•	⊸	21	9	7	7
Bácsalmás	•		21	10	8	
Izsák	•		20	9	6	
Kalocsa	•	⊸	20	9	9	6
Kecskemét	•	⊸	18	8	4	2
Kiskunfélegyháza	•	⊸	20	8	6	
Kiskunhalas	•	=	21	10	9	
Kunszentmiklós	ny	, =	19	8	7	
Tiszakécske	•	⊸	19	6	4	
Balassagyarmat	3	∇ ≡	17	6	4	
Romhány	4	∇ ⊸	18	6	6	
Salgótarján	ny		16	7	6	
Eger	2	=	17	10	8	4
Galyatető	2		14	7	6	
Gyöngyös	2	⊸	19	8	5	
Kékestető	3	∇ ≡	12	6	5	2
Kompolt	2	⊸	17	9	6	4
Lőrinci	3	=	18	6	4	
Poroszló	ny	, ⊸	18	9	4	
Jászapáti	ny	⊸	18	9	8	
Jászberény	ny	∇ ⊸	18	9	6	
Karcag	–		–	–	–	
Szolnok	•	⊸	18	7	5	2
Tiszaroff	•	⊸	17	9	6	
Túrkeve	ny	⊸	19	9	5	2
Kistelek	•		21	9	6	
Makó	•	⊸	21	7	4	
Szeged	•	⊸	21	7	6	7
Szentes	•		20	7	6	
Borsodnádasd	•	≡	17	7	3	
Füged	•	≡	15	6	5	
Hidasnémeti	ny	≡	15	8	7	
Jósvafő	1	≡	13	8	5	1
Lillafüred	1	⊸	15	7	6	
Miskolc	ny		17	7	5	–
Putnok	ny	, =	16	6	5	
Sárospatak	ny		13	7	3	1
Szendrőlád	1	≡	18	7	6	
Tokaj	ny		15	8	7	
Kisvárda	•	=	14	7	5	0
Mátészalka	ny	,	17	10	8	
Nyíregyháza	ny	=	16	9	6	1
Nyírlugos	–		–	–	–	
Pátyod	ny		16	10	9	
Tiszabecs	–		–	–	–	
Vásárosnamény	•	=	18	8	7	
Záhony	•	≡	14	7	6	
Berettyóújfalu	•	⊸	18	9	8	
Debrecen	ny	⊸	17	11	9	2
Hajdúdorog	ny		19	10	10	
Hortobágy	•	⊸	18	11	10	
Körösszakál	•	⊸	20	9	7	
Polgár	ny	, ⊸	17	10	8	
Békéscsaba	ny	⊸	19	5	3	3
Mezőhegyes	•	⊸	21	8	6	6
Orosháza	•	⊸	20	7	6	3
Szarvas	•	⊸	19	8	2	2
Szeghalom	•		19	8	7	

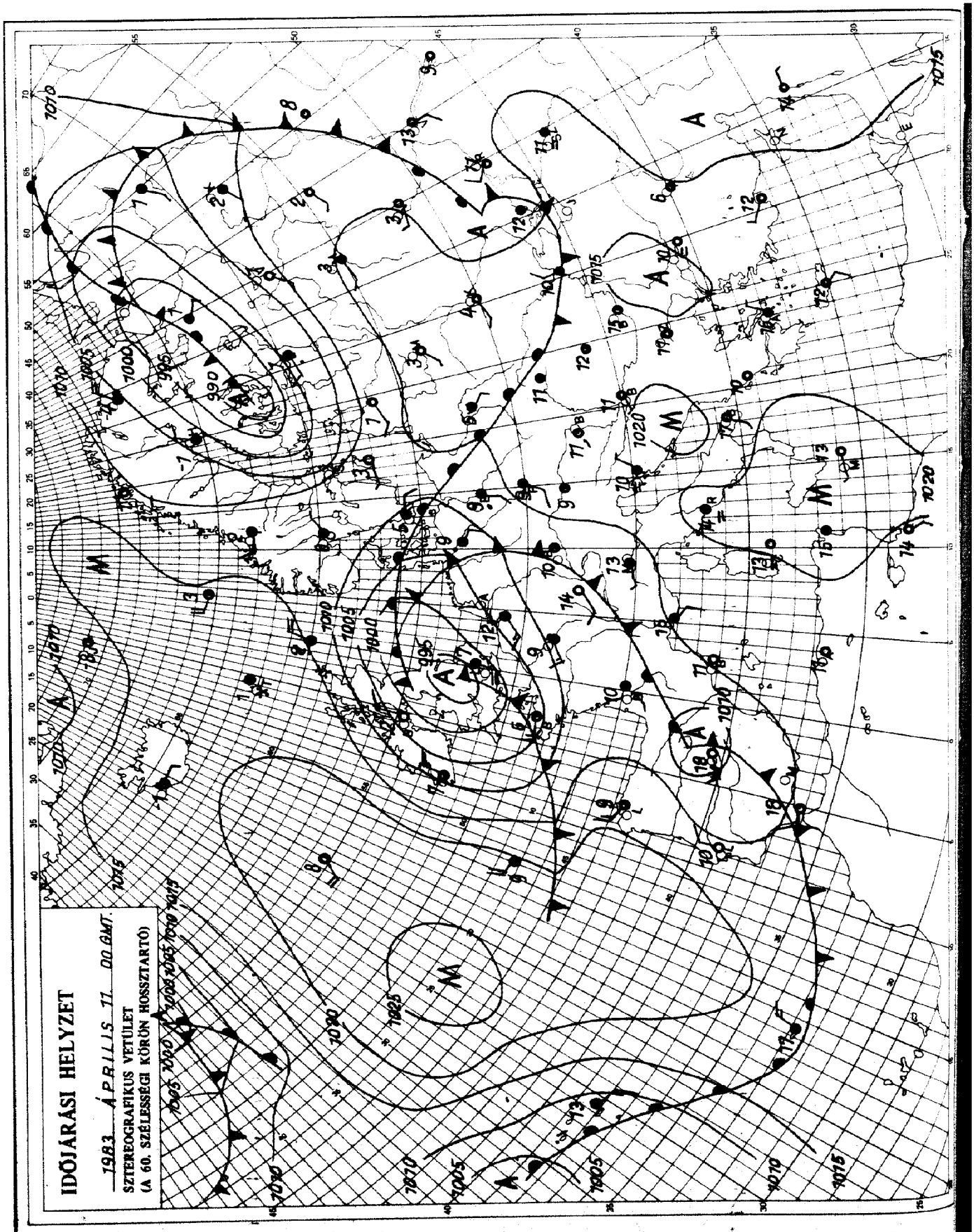

KIADJA: ORSZÁGOS METEOROLÓGIAI SZOLGÁLAT
Készíti: Központi Előrejelző Intézet Analízis- és Rövidtávú Prognózis Központja – T.: 273-018
Megjelenik naponként
Évi előfizetési díja: 1760,- Ft. – Megrendelhető: 1024 Budapest, II., Kitaibel Pál u. 1. – T.: 353-500
Kiadásért felel: az OMSZ elnöke – Szerkesztésért felel: a KEI igazgatója

IDŐJÁRÁSI NAPIJELENTÉS

ЕЖЕДНЕВНЫЙ МЕТЕОРОЛОГИЧЕСКИЙ БЮЛЛЕТЕНЬ · DAILY WEATHER REPORT
BULLETIN QUOTIDIEN DE TEMPS · TÄGLICHER WETTERBERICHT

96. évfolyam 102. szám. + Budapest + 1983. április 12. kedd

Az időjárási helyzet és a várható időjárás:

A Kárpát-medence és környékének időjárásában lényeges átalakulás kezdődött. Eddig délnyugatról enyhe levegő áramlott a terület fölé. A következő 24-36 óra folyamán azonban egyre inkább a nyugat-északnyugat felől érkező, lényegesen hüvösebb levegő alakitja a térség időjárását. Megérkezését zivatarok, záporok, megerősödő szél és jelentős lehülés jelzi. Nyugat-Európában, ahol a lehülés már megtörtént, kedd délelőtt sokfelé esett az eső, hózáporok is voltak. A hőmérséklet 5, 10 fokkal elmaradt az április közepének megfelelő értéktől.

Hétfőn Magyarországon általában napos, meleg idő volt. Az ország legnagyobb részén 6, 9, a nyugati megyékben 3, 6 órán át sütött a nap. A legmagasabb nappali hőmérséklet 20, 25 fok között alakult. Napközben sokfelé megerősödött a déli, délnyugati szél, néhány helyen viharos széllökések is előfordultak. Kedd hajnalra 6, 14 fokig hült le a levegő. Ma reggel 7 óráig csak 1-2 helyen volt jelentéktelen mennyiségü eső. Délelőtt nyugat-északnyugat felől megnövekedett a felhőzet, a Dunántúlon 11 óráig többfelé volt záporeső, zivatar, sőt jégeső is. A hőmérséklet 11 órakor északnyugaton csak 5, 10, másutt már 15, 22 fok között volt.

Ma 12 órakor Budapesten a hőmérséklet 18 fok, a tengerszintre átszámitott légnyomás 1005 mbar, alig változik.

Várható időjárás szerda estig:

Nyugat felől tovább növekszik a felhőzet, és a záporok, zivatarok keletre is átterjednek.
Több helyen várható jégeső, néhol felhőszakadás.
Az északi szél zivatar idején, illetve holnap napközben erős, helyenként viharos lesz.
A hőmérséklet hajnalban: nyugaton 3, 8, keleten még 9, 14 fok között alakul.
Holnap már az egész országban igen hüvös idő lesz.
A hőmérséklet délután csak 8 és 13 fok között valószinü.

Pálmási Judit s.k.

A hőmérséklet napi középértéke és eltérése a 100 évi átlagtól /Budapest belterületén/:

1983. IV. 11.	16,5°C	+6,3°C

1871 óta ezen a napon Budapesten előfordult

legmagasabb hőmérséklet:	25,3°C /1935/,
legalacsonyabb hőmérséklet:	-1,6°C /1892/.

83.280.

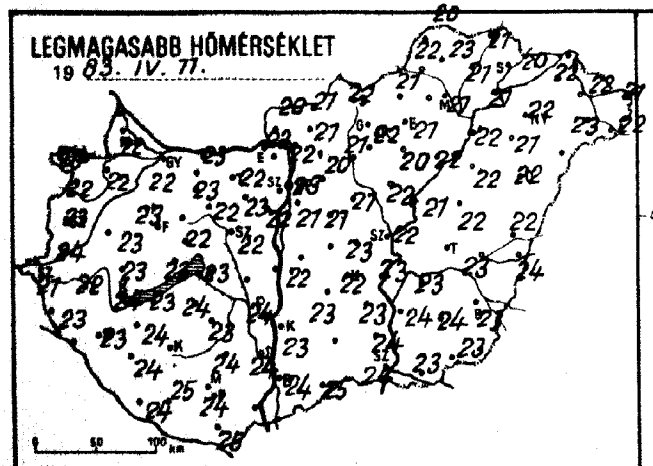
LEGMAGASABB HŐMÉRSÉKLET
19 83. IV. 71.

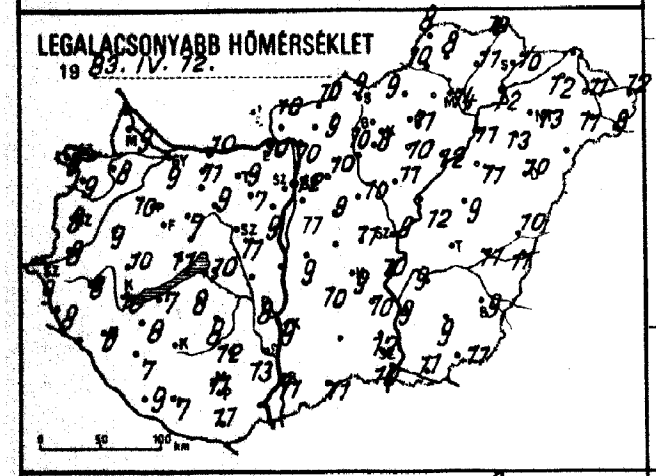
LEGALACSONYABB HŐMÉRSÉKLET
19 83. IV. 72.

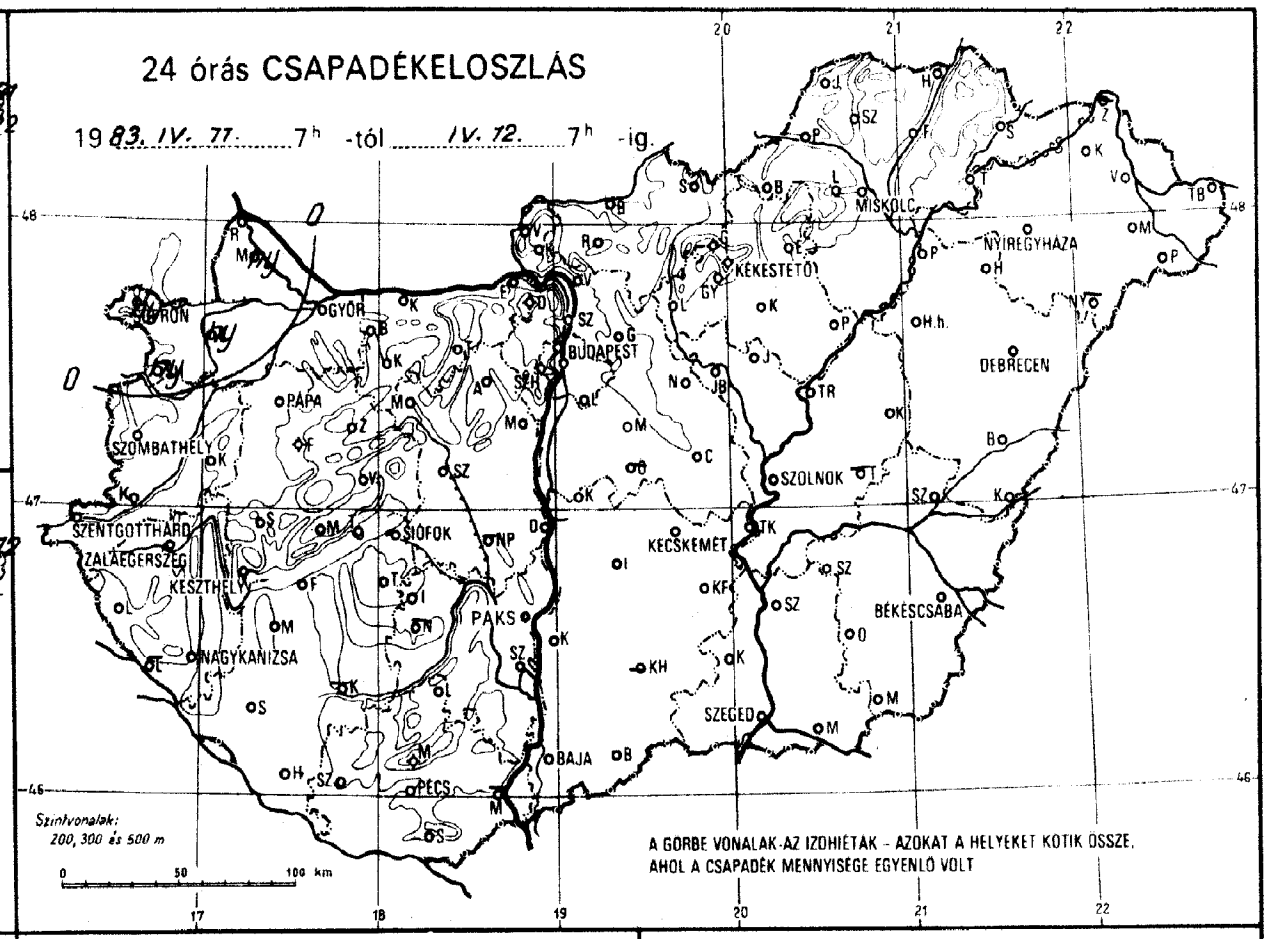
24 órás CSAPADÉKELOSZLÁS
19 83. IV. 71. 7h -tól IV. 72. 7h -ig.
GYŐR
BUDAPEST
MISKOLC
NYÍREGYHÁZA
KÉKESTETŐ
DEBRECEN
PAPA
SZOMBATHELY
SZOLNOK
SZENTGOTTHÁRD
ZALAEGERSZEG
KESZTHELY
SIÓFOK
KECSKEMÉT
PAKS
BÉKÉSCSABA
NAGYKANIZSA
SZEGED
BAJA
PÉCS
Szintvonalak:
200, 300 és 500 m
A GÖRBE VONALAK AZ IZOHIÉTÁK - AZOKAT A HELYEKET KÖTIK ÖSSZE,
AHOL A CSAPADÉK MENNYISÉGE EGYENLŐ VOLT

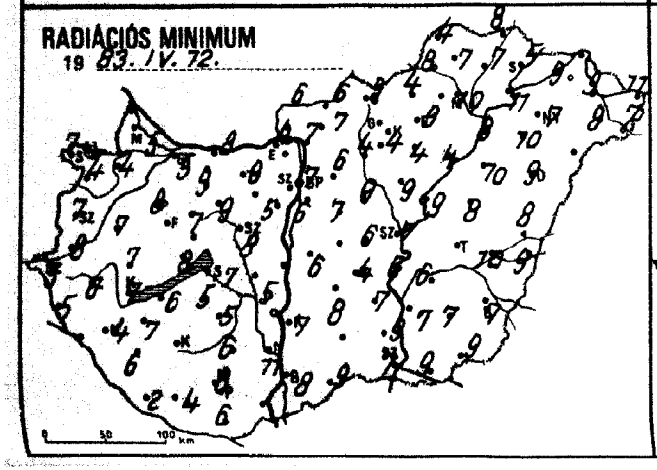
RADIÁCIÓS MINIMUM
19 83. IV. 72.

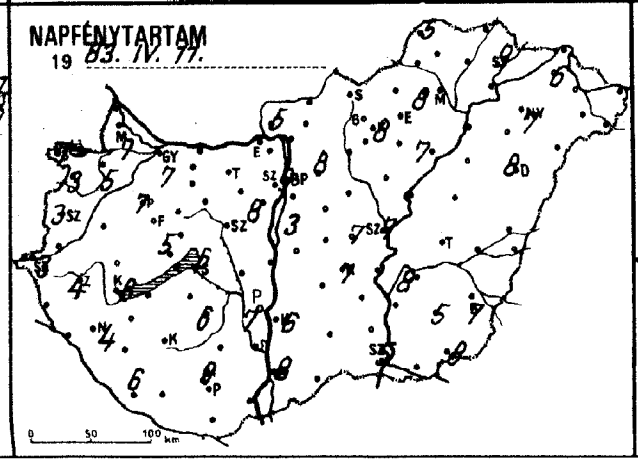
NAPFÉNYTARTAM
19 83. IV. 71.

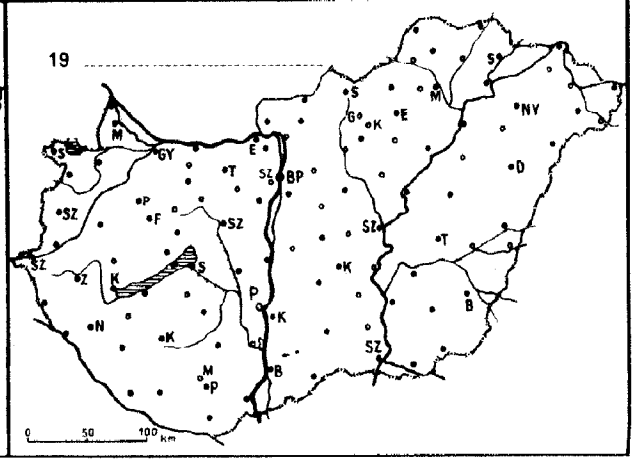
19

85.IV.12 07 h-ig az utolsó 24 óra adatai						Előző nap napos órái
állomás	csapadék (mm)		max. hőmérséklet	min. hőmérséklet	rad. min.	
Győr	.		22	9	5	7
Kapuvár	ny		22	8	4	5
Mosonmagyaróvár	ny		22	9	5	7
Rajka	–		–	–	–	
Sopron	ny		20	9	7	7
Sopronhorpács	ny		22	9	4	3
Káld	.		23	9	7	
Körmend	.		24	8	8	
Szentgotthárd	.		21	9	5	3
Szombathely	.		23	8	7	3
Lenti	.		23	8	5	
Letenye	–		–	–	–	
Nagykanizsa	.		23	6	4	4
Zalaegerszeg	.		22	8	6	4
Farkasgyepű	.		21	9	7	
Keszthely	.		24	10	7	6
Mencshely	.		22	10	4	5
Pápa	.		23	10	8	7
Sümeg	.		23	10	7	
Tihany	.		23	11	8	
Veszprém	.		22	7	7	
Zirc	.		20	9	5	
Fonyód	.		23	7	6	
Homokszt. György	.		24	9	2	6
Kaposvár	–		–	–	–	
Marcali	.		24	8	7	
Siófok	.		23	10	7	6
Somogyszob	.		24	7	6	
Tab	.		24	8	5	
Bábolna	.		23	8	7	
Esztergom	.		22	10	4	
Kisbér	.		23	11	9	
Komárom	.		23	10	8	
Tatabánya	.		22	9	9	
Alcsútdoboz	.		23	7	5	
Dunaújváros	–		–	–	–	
Martonvásár	.		22	9	6	8
Mór	.		22	9	9	
Nagyhörcsökp.	–		–	–	–	
Szabadbattyán	.		22	11	8	
Fregszemcse	.		23	8	5	6
Lengyel	.		24	12	6	
Paks	.		24	8	5	7
Szekszárd	.		24	13	11	
Árpádtető	.		20	13	9	
Mohács	–		–	–	–	
Pécs	.		24	11	8	9
Siklós	.		25	11	6	
Szigetvár	.		25	7	4	
Budaörs	.		23	9	6	
Bp. Lőrinc	.		21	11	6	3
Bp. Met. Int.	.		23	12	7	9
Bp. Szab. hegy	.		20	12	8	
Cegléd	.		23	11	6	7
Dobogókő	.		17	9	6	
Gödöllő	.		20	10	6	8
Királyrét	.		20	7	6	
Monor	.		21	9	7	
Nagykáta	.		22	10	9	
Szentendre	.		22	10	9	

85.IV.12 07 h-ig az utolsó 24 óra adatai						Előző nap napos órái
állomás	csapadék (mm)		max. hőmérséklet	min. hőmérséklet	rad. min.	
Vác	.		22	10	7	
Vámosmikola	.		20	10	6	5
Baja	.		24	11	8	8
Bácsalmás	.		25	11	9	
Izsák	.		23	10	8	
Kalocsa	.		23	9	7	6
Kecskemét	.		22	9	4	7
Kiskunfélegyháza	.		23	10	7	
Kiskunhalas	–		–	–	–	
Kunszentmiklós	.		22	9	6	
Tiszakécske	.		23	10	6	
Balassagyarmat	.		21	10	6	
Romhány	.		21	9	7	
Salgótarján	.		22	9	9	
Eger	.		21	11	9	8
Galyatető	.		17	7	5	
Gyöngyös	.		22	8	4	
Kékestető	.		14	7	6	8
Kompolt	.		20	10	4	7
Lőrinci	.		21	10	4	
Poroszló	.		22	11	9	
Jászapáti	.		22	11	9	
Jászberény	.		22	12	7	
Karcag	.		22	9	8	
Szolnok	.		22	9	7	7
Tiszaroff	.		21	12	9	
Túrkeve	–		–	–	–	
Kistelek	.		24	12	9	
Makó	.		23	11	9	
Szeged	.		24	10	7	5
Szentes	.		24	9	7	
Borsodnádasd	.		21	9	4	
Fügöd	.		21	11	7	
Hidasnémeti	.		21	10	8	
Jósvafő	.		20	8	4	5
Lillafüred	.		20	10	7	
Miskolc	.		21	14	10	–
Putnok	.		22	10	8	
Sárospatak	.		20	10	5	9
Szendrőlád	.		23	8	7	
Tokaj	.		21	12	11	
Kisvárda	.		22	12	9	6
Mátészalka	.		23	11	8	
Nyíregyháza	.		22	13	7	7
Nyírlugos	–		–	–	–	
Pátyod	.		22	8	7	
Tiszabecs	.		21	12	11	
Vásárosnamény	.		22	11	9	
Záhony	–		–	–	–	
Berettyóújfalu	.		22	10	8	
Debrecen	.		22	10	9	8
Hajdúdorog	.		21	13	10	
Hortobágy	.		22	11	10	
Körösszakál	.		24	11	9	
Polgár	.		22	11	8	
Békéscsaba	.		23	9	7	7
Mezőhegyes	.		23	11	9	8
Orosháza	.		24	9	7	5
Szarvas	.		23	9	6	8
Szeghalom	.		23	11	10	

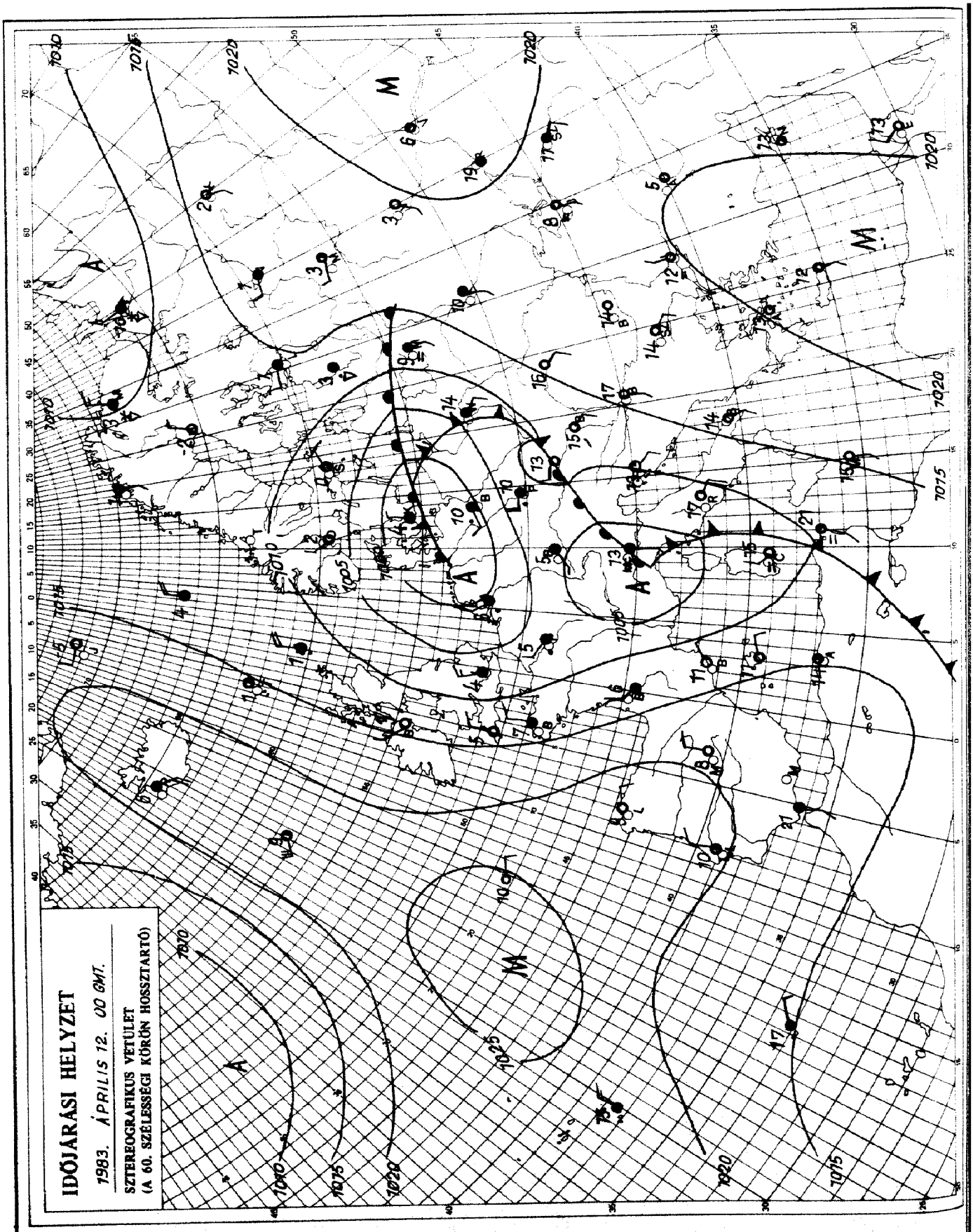

KIADJA: ORSZÁGOS METEOROLÓGIAI SZOLGÁLAT
Készíti: Központi Előrejelző Intézet Analízis- és Rövidtávú Prognózis Központja – T.: 273-018
Megjelenik naponként
Évi előfizetési díja: 1760,- Ft. – Megrendelhető: 1024 Budapest, II., Kitaibel Pál u. 1. – T.: 353-500
Kiadásért felel: az OMSZ elnöke – Szerkesztésért felel: a KEI igazgatója

IDŐJÁRÁSI NAPIJELENTÉS

ЕЖЕДНЕВНЫЙ МЕТЕОРОЛОГИЧЕСКИЙ БЮЛЛЕТЕНЬ · DAILY WEATHER REPORT
BULLETIN QUOTIDIEN DE TEMPS · TÄGLICHER WETTERBERICHT

96. évfolyam 103. szám. + Budapest + 1983. április 13. szerda

Az időjárási helyzet és a várható időjárás:

Európa északi részén már napok óta hideg az idő, és hózáporok is előfordulnak. Abból a térségből nagy sebességgel áramlik a levegő dél, délkelet felé. Ma reggelre hidegre fordult az idő már egész Közép-Európában, de lehülést jelentettek Olaszországból és az Adriai-tenger környékéről is. A hideg levegőben a Német-Lengyel síkságon és az Alpok vidékén gyakori a zápor és a hózápor, a Kárpátok térségében és az Adriai-tenger környékén pedig sokfelé esik az eső. Hazánk fölé még továbbra is északról áramlik a hideg levegő, ezért hideg, szeles időre kell számitani, és csapadék is várható.

Országunkat kedden reggel érte el a hideg levegő első hulláma. Ez a nyugati megyékben volt érezhető. Akkor már onnan erős szelet, felhősödést, majd záporokat, és heves zivatarokat jelentettek, több helyen jégesővel. A hideg levegő kelet felé áramlott, és a hőmérséklet sokfelé jelentősen visszaesett. Kora délután igen nagy különbségek voltak a keleti és a nyugati országrész hőmársékleteiben. Igy például mig a Kisalföldön csak 7, 10 fokot mértek, addig a Dél-Alföldön már 24, 27 fokot mutattak a hőmérők. Egyébként a hőmérséklet csúcsértéke kedden 12 és 28 fok között alakult, északnyugaton volt a hüvös, keleten pedig a legmelegebb. Az esti és az éjszakai órákban már az egész országban sokfelé esett az eső, záporeső, az Alföldön helyenként zivatar is kialakult. A reggel 7 óráig lehullott csapadék mennyisége általában csapadéknyom és 6 mm között volt, de Békéscsabán 7, Debrecenben 9 mm-t mértek. A legalacsonyabb éjszakai hőmérséklet északnyugaton 2, 6, máshol 7 és 11 fok között volt. Szerda délelőtt a nyugati, északnyugati megyékben fölszakadozott a felhőzet, másutt többnyire borult maradt az ég. Keleten sokfelé esett az eső. Erős, gyakran viharos volt az északi szél. A legerősebb széllökések sebessége elérte az óránkénti 90-100 km-t. A hőmérséklet 12 órakor 8 és 11 fok között alakult.

Ma 12 órakor Budapesten a hőmérséklet 9 fok volt, a tengerszintre átszámitott légnyomás 1011 mbar, gyengén emelkedik.

Várható időjárás csütörtök estig:

Országszerte folytatódik a hideg,szeles idő. Északnyugaton változó felhős lesz az ég, elszórtan záporral, hózáporral; másutt többnyire borult marad az ég, és elsősorban a keleti, északkeleti megyékben várható jelentős mennyiségü eső, főleg a hegyekben havazás is.
Továbbra is erős, helyenként viharos lesz az északi, északkeleti szél.
Várható legalacsonyabb éjszakai hőmérséklet: általában 1 és 6 fok között nyugaton, a szélvédett helyenken 0 fok körül,
legmagasabb nappali hőmérséklet csütörtökön: keleten 5, nyugaton 8 fok körül valószinü.

Németh Lajos s.k.

A hőmérséklet napi középértéke és eltérése a 100 évi átlagtól /Budapest belterületén/:

1983. IV. 12.	12,1°C	+1,4°C

1871 óta ezen a napon Budapesten előfordult

legmagasabb hőmérséklet:	24,5°C /1935/,
legalacsonyabb hőmérséklet:	-2,9°C /1913/.

83.281.

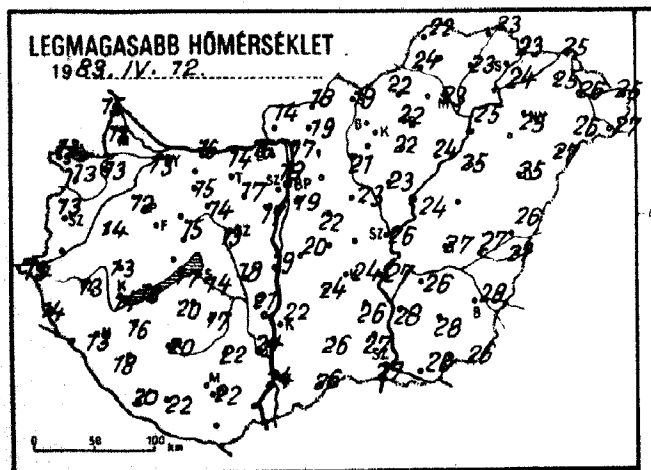
LEGMAGASABB HŐMÉRSÉKLET
1983. IV. 72.

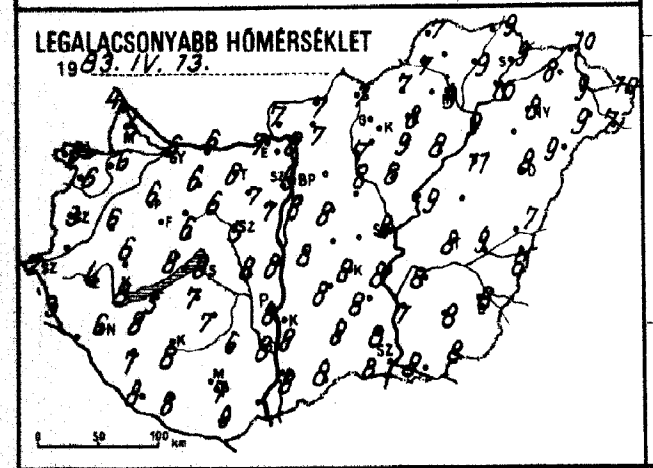
LEGALACSONYABB HŐMÉRSÉKLET
1983. IV. 73.

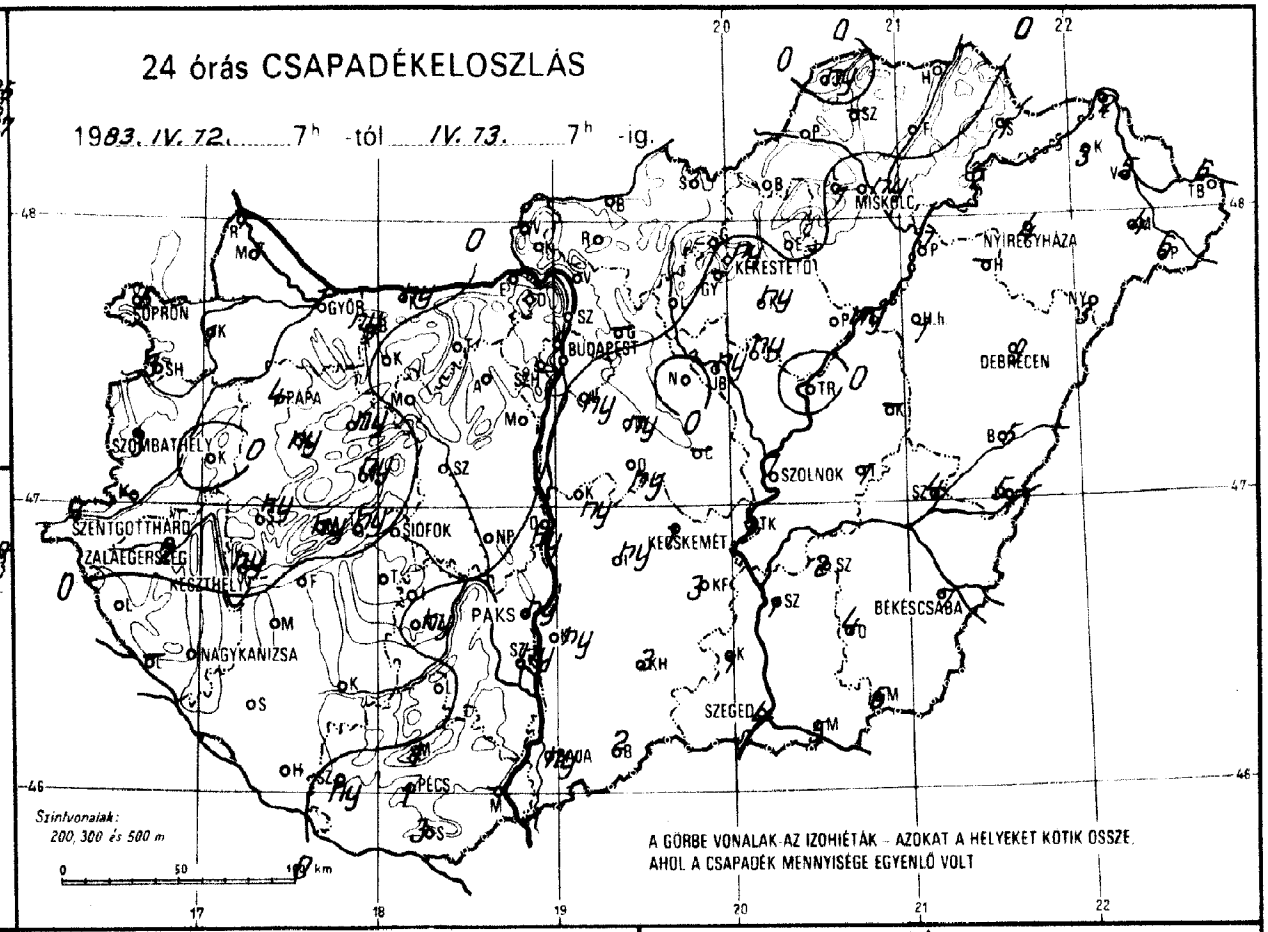
24 órás CSAPADÉKELOSZLÁS
1983. IV. 72. 7h -tól IV. 73. 7h -ig.
SOPRON
GYŐR
BUDAPEST
MISKOLC
NYÍREGYHÁZA
KECSKEMÉT
DEBRECEN
SZOLNOK
SZOMBATHELY
PAPA
SZENTGOTTHÁRD
ZALAEGERSZEG
KESZTHELY
SIÓFOK
PAKS
NAGYKANIZSA
BÉKÉSCSABA
SZEGED
PÉCS
Szintvonalak:
200, 300 és 500 m
A GÖRBE VONALAK AZ IZOHIÉTÁK – AZOKAT A HELYEKET KÖTIK ÖSSZE, AHOL A CSAPADÉK MENNYISÉGE EGYENLŐ VOLT

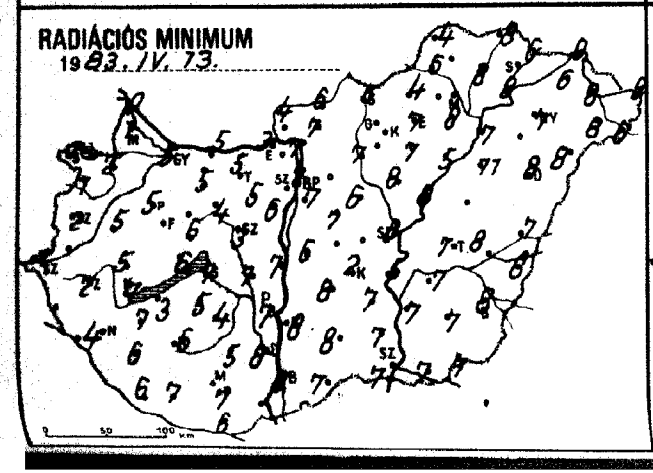
RADIÁCIÓS MINIMUM
1983. IV. 73.

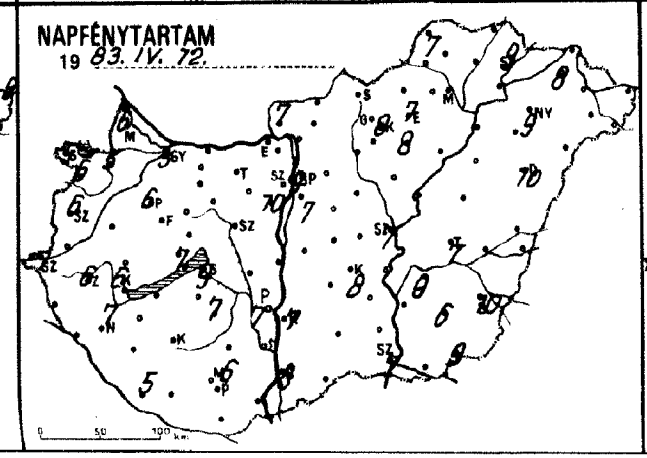
NAPFÉNYTARTAM
1983. IV. 72.

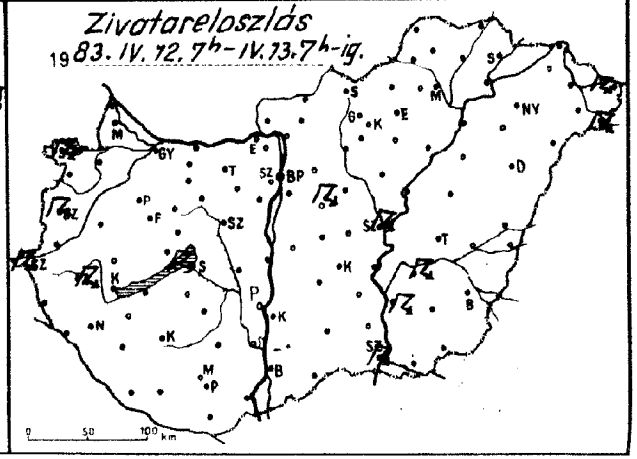
Zivatareloszlás
1983. IV. 72. 7h – IV. 73. 7h-ig.

1983. IV. 17.^{h}-ig az utolsó 24 óra adatai						Előző nap napos órái
állomás	csapadék (mm)		max. hőmérséklet	min. hőmérséklet	rad. min.	
Győr	1	∇ ∩	13	6	5	5
Kapuvár	1	∇	13	6	2	5
Mosonmagyaróvár	1	∩	13	5	1	6
Rajka	1		15	4	0	
Sopron	6	⊿	13	6	2	5
Sopronhorpács	3	∇	13	6	1	6
Káld	.		14	6	5	
Körmend	–		–	–	–	
Szentgotthárd	1	⊿ ▲ ∩	13	2	1	7
Szombathely	3	⊿ ▲ ∩	13	3	2	6
Lenti	.		14	3	–	
Letenye	–		–	–	–	
Nagykanizsa	.		13	6	4	7
Zalaegerszeg	2	⊿ ▲ ∩	13	4	2	6
Farkasgyepű	ny	?	12	4	4	
Keszthely	ny	∇ ∩	14	8	7	6
Mencshely	ny	∇	13	6	5	7
Pápa	4	∇	12	6	5	6
Sümeg	ny		13	6	5	
Tihany	ny	⊿	17	8	6	
Veszprém	ny	∇	15	6	6	
Zirc	ny		11	4	4	
Fonyód	.		18	5	3	
Homokszt. György	.	=	20	8	6	5
Kaposvár	.		20	8	6	
Marcali	.		16	8	7	
Siófok	.	∩	14	8	7	9
Somogyszob	.	∩	18	7	6	
Tab	.		20	7	5	
Bábolna	ny		15	6	4	
Esztergom	.	=	16	7	3	
Kisbér	.		15	6	5	
Komárom	ny		15	6	5	
Tatabánya	.		14	6	5	
Alcsútdoboz	.		17	7	5	
Dunaújváros	ny		19	8	7	
Martonvásár	.		17	7	6	10
Mór	.	=	14	6	4	
Nagyhörcsökp.	.		18	8	7	
Szabadbattyán	.		13	5	3	
Tregszemcse	.		17	7	4	7
Lengyel	.	=	22	6	5	
Paks	ny	∇ ∩	21	8	7	7
Szekszárd	ny	∇	24	8	8	
Árpádtető	1		18	6	5	
Mohács	–		–	–	–	
Pécs	1	∇	22	7	7	6
Siklós	3	=	–	9	6	
Szigetvár	ny	?	22	8	7	
Budaörs	.		17	7	7	
Bp. Lőrinc	ny	∇	19	8	7	7
Bp. Met. Int.	.		19	8	7	9
Bp. Szab. hegy	.		14	5	4	
Cegléd	–		–	–	–	–
Dobogókő	.		13	3	2	
Gödöllő	–		–	–	–	–
Királyrét	.		17	7	6	
Monor	ny	⊿	22	8	7	
Nagykáta	.		23	8	6	
Szentendre	.		20	8	7	

1983. IV. 17.^{h}-ig az utolsó 24 óra adatai						Előző nap napos órái
állomás	csapadék (mm)		max. hőmérséklet	min. hőmérséklet	rad. min.	
Vác	.	∩	17	8	7	
Vámosmikola	.		14	7	4	7
Baja	ny	∇	24	8	8	8
Bácsalmás	2		26	8	7	
Izsák	ny		24	8	8	
Kalocsa	ny		22	8	8	7
Kecskemét	1	∇	24	8	2	8
Kiskunfélegyháza	3	∇	26	8	7	
Kiskunhalas	3	∇ =	26	8	8	
Kunszentmiklós	ny	∇ =	20	8	6	
Tiszakécske	1	=	27	8	5	
Balassagyarmat	.		18	7	6	
Romhány	.		19	7	7	
Salgótarján	.		19	7	6	
Eger	.	=	22	8	7	7
Galyatető	ny	∇	16	1	0	
Gyöngyös	–		–	–	–	
Kékestető	ny	∇	15	2	1	8
Kompolt	ny		22	9	7	8
Lőrinci	.		21	7	7	
Poroszló	ny		24	8	5	
Jászapáti	ny	∇	23	8	8	
Jászberény	ny	∇ ∩	23	8	6	
Karcag	–		–	–	–	
Szolnok	1	⊿	26	8	8	7
Tiszaroff	.	∩	24	9	8	
Túrkeve	1	=	27	8	7	7
Kistelek	1	∇	27	8	7	
Makó	5		26	8	7	
Szeged	4	⊿	27	8	7	7
Szentes	1	⊿	28	7	7	
Borsodnádasd	.		22	7	4	
Füged	.		23	9	8	
Hidasnémeti	.		23	9	8	
Jósvafő	ny	∩	22	7	4	7
Lillafüred	1	∩	22	8	7	
Miskolc	ny	∇	23	9	8	–
Putnok	.	=	24	7	6	
Sárospatak	1		23	9	6	9
Szendrőlád	–		–	–	–	
Tokaj	2		24	10	9	
Kisvárda	3	=	25	8	6	8
Mátészalka	4		26	9	8	
Nyíregyháza	4	∇	25	8	7	9
Nyírlugos	3	=	27	9	8	
Pátyod	6	⊿	27	7	6	
Tiszabecs	6	⊿	25	10	9	
Vásárosnamény	5	=	26	9	8	
Záhony	2	=	25	10	9	
Berettyóújfalu	5		26	7	7	
Debrecen	9	∇ =	25	8	8	10
Hajdúdorog	–		–	–	–	
Hortobágy	1	=	25	11	11	
Körösszakál	5		27	8	8	
Polgár	1	=	25	9	7	
Békéscsaba	7	∇ ∩	28	8	8	10
Mezőhegyes	6		26	8	7	9
Orosháza	4		28	8	7	6
Szarvas	2	⊿	26	8	7	9
Szeghalom	4		27	9	8	

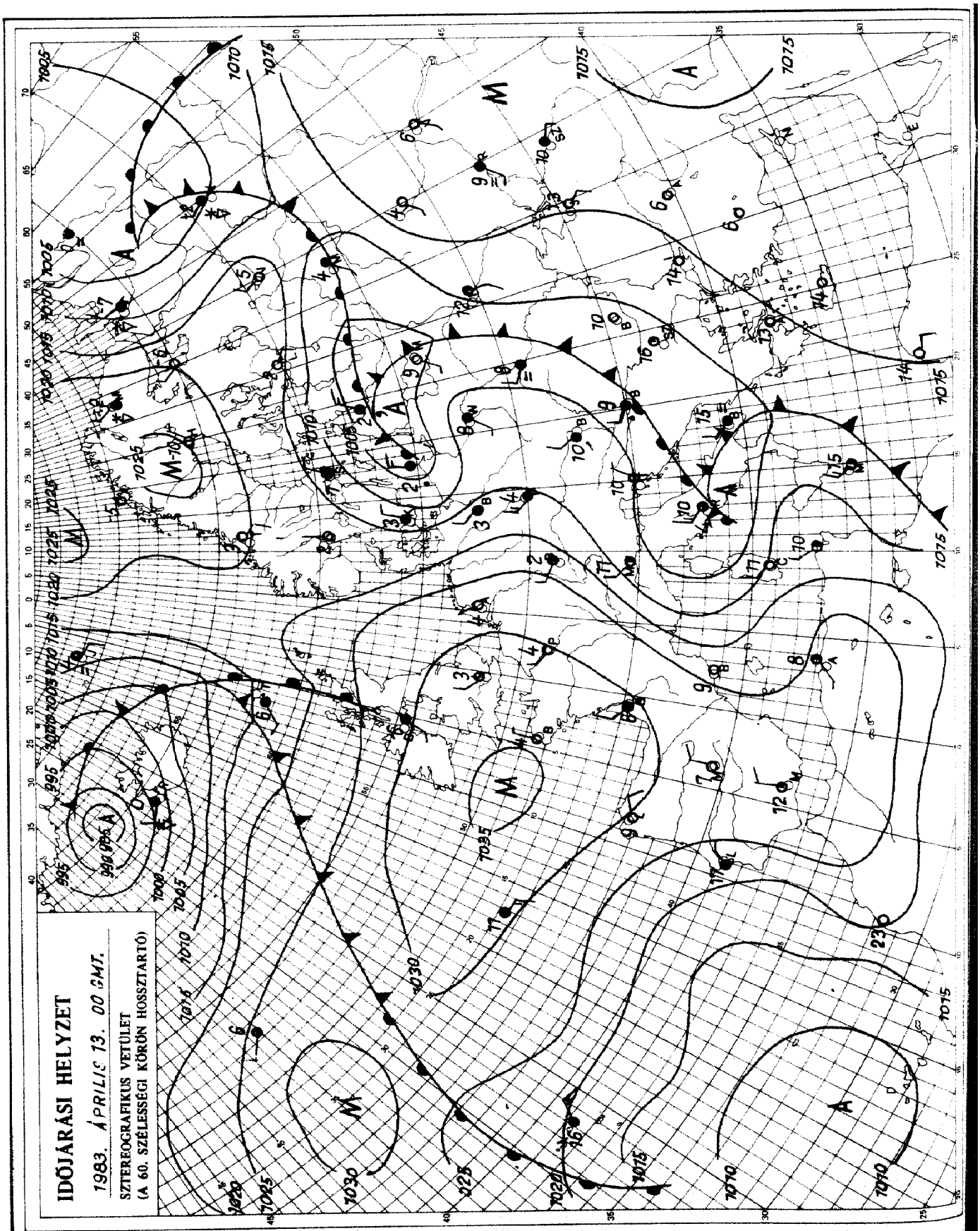

KIADJA: ORSZÁGOS METEOROLÓGIAI SZOLGÁLAT
Készíti: Központi Előrejelző Intézet Analízis- és Rövidtávú Prognózis Központja — T.: 273-018
Megjelenik naponként
Évi előfizetési díja: 1760,- Ft. — Megrendelhető: 1024 Budapest, II., Kitaibel Pál u. 1. — T.: 353-500
Kiadásért felel: az OMSZ elnöke — Szerkesztésért felel: a KEI igazgatója

IDŐJÁRÁSI NAPIJELENTÉS

ЕЖЕДНЕВНЫЙ МЕТЕОРОЛОГИЧЕСКИЙ БЮЛЛЕТЕНЬ · DAILY WEATHER REPORT
BULLETIN QUOTIDIEN DE TEMPS · TÄGLICHER WETTERBERICHT

96. évfolyam 104. szám. + Budapest + 1983. április 14. csütörtök

Az időjárási helyzet és a várható időjárás:

Középpontjával Ukrajna térségében örvénylik az a ciklon, amelynek nyugati oldalán erős szél kiséretében hideg léghullámok áramlanak az Alpok és Kárpátok vidékére, valamint a Földközi-tenger nyugati medencéjébe. Ezeken a területeken jelentősen visszaesett a hőmérséklet. Szórványosan alakul ki zápor, hózápor, Dél-Olaszországban és a Balkán-félszigeten zivatarok vannak. A hőmérséklet csúcsértéke több fokkal elmarad az ilyenkor szokásostól. Péntek estig a hideg levegő a Kárpát-medencében lassan nyugalomba jut, a szél mérséklődik, az éjszakai lehülés erősödik.

Hazánkban szerdán a Dunántúlon változóan felhős ég mellett a nyugati határvidéken helyenként 4, 8 órán át sütött a nap. A középső és keleti országrészben viszont egész nap borult, esős idő volt. A csütörtök reggel 7 óráig lehullott csapadék mennyisége általában csapadéknyom és 10 mm között váltakozott, de a Tisza-közép és alsó szakaszának környezetében 11, 18 mm-t is mértek. Sokfelé fújt viharos északi szél, és a hőmérséklet csúcsértéke az ország nagy részén nem haladta meg a 8, 13 fokot. Csütörtök hajnalra általában 0, +5 fok közé hűlt le a levegő, de kisebb körzetekben már fagyott. Délelőtt változóan felhős, szeles, hűvös idő volt. Néhány helyen futó zápor fordult elő. A hőmérséklet 11 órára csak 6, 9 fok közé emelkedett.

Ma 12 órakor Budapesten 8 fokot mértek, a tengerszintre átszámitott légnyomás 1018 mbar, változatlan.

Várható időjárás péntek estig:

Folytatódnak a felhőátvonulások. Főként az esti, illetve az éjszakai órákban várható szórványos zápor, hózápor. A gyakran erős, helyenként vihar erős északi szél fokozatosan mérséklődik.
Várható legalacsonyabb éjszakai hőmérséklet a nyugati országrészben +2 és -1, másutt viszont 0 és -4,
legmagasabb nappali hőmérséklet pénteken 6 és 11 fok között alakul.

Bozóki István s.k.

TÁVOLABBI KILÁTÁSOK SZOMBATTÓL-KEDDIG:

Lassan melegszik az idő. Az éjszakai lehülés a hétvégén még erős lesz. Számottevő csapadék nem várható.
Legalacsonyabb hajnali hőmérséklet eleinte -2, +3, később +2, +7 fok között.
A legmagasabb nappali hőmérséklet eleinte +8, 13, később 12, 17 fok között várható.
Jelentős mennyiségü /legalább napi 5 mm/ csapadék nem várható.

Középtávú Előrejelző Osztály

A hőmérséklet napi középértéke és eltérése a 100 évi átlagtól /Budapest belterületén/:

1983. IV. 13.	8,5°C	-2,1°C

1871 óta ezen a napon Budapesten előfordult

legmagasabb hőmérséklet:	25,6°C /1939/,
legalacsonyabb hőmérséklet:	-2,2°C /1913/.

83.282.

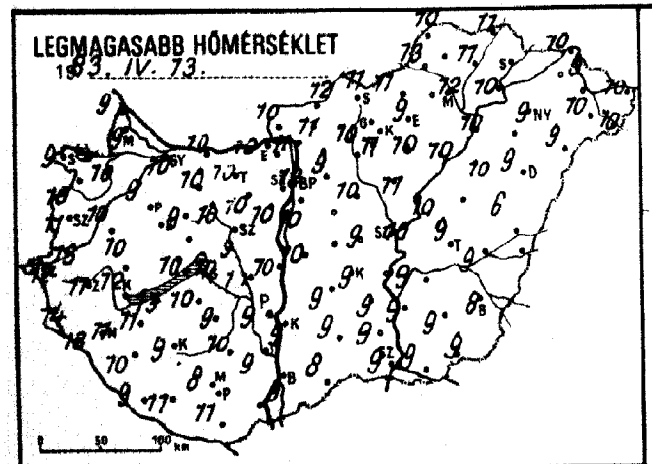
LEGMAGASABB HŐMÉRSÉKLET
1983. IV. 73.

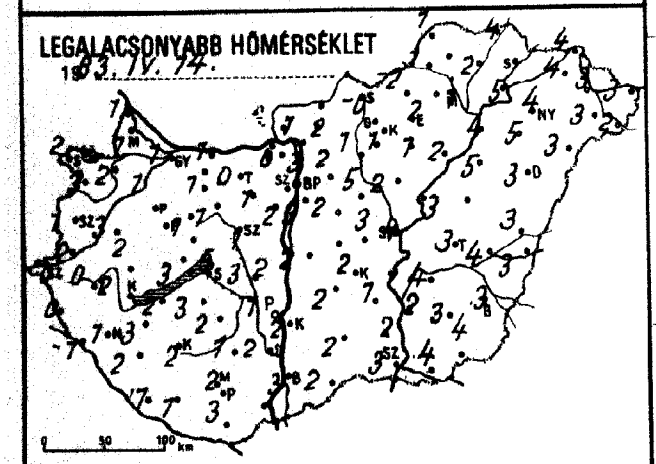
LEGALACSONYABB HŐMÉRSÉKLET
1983. IV. 74.

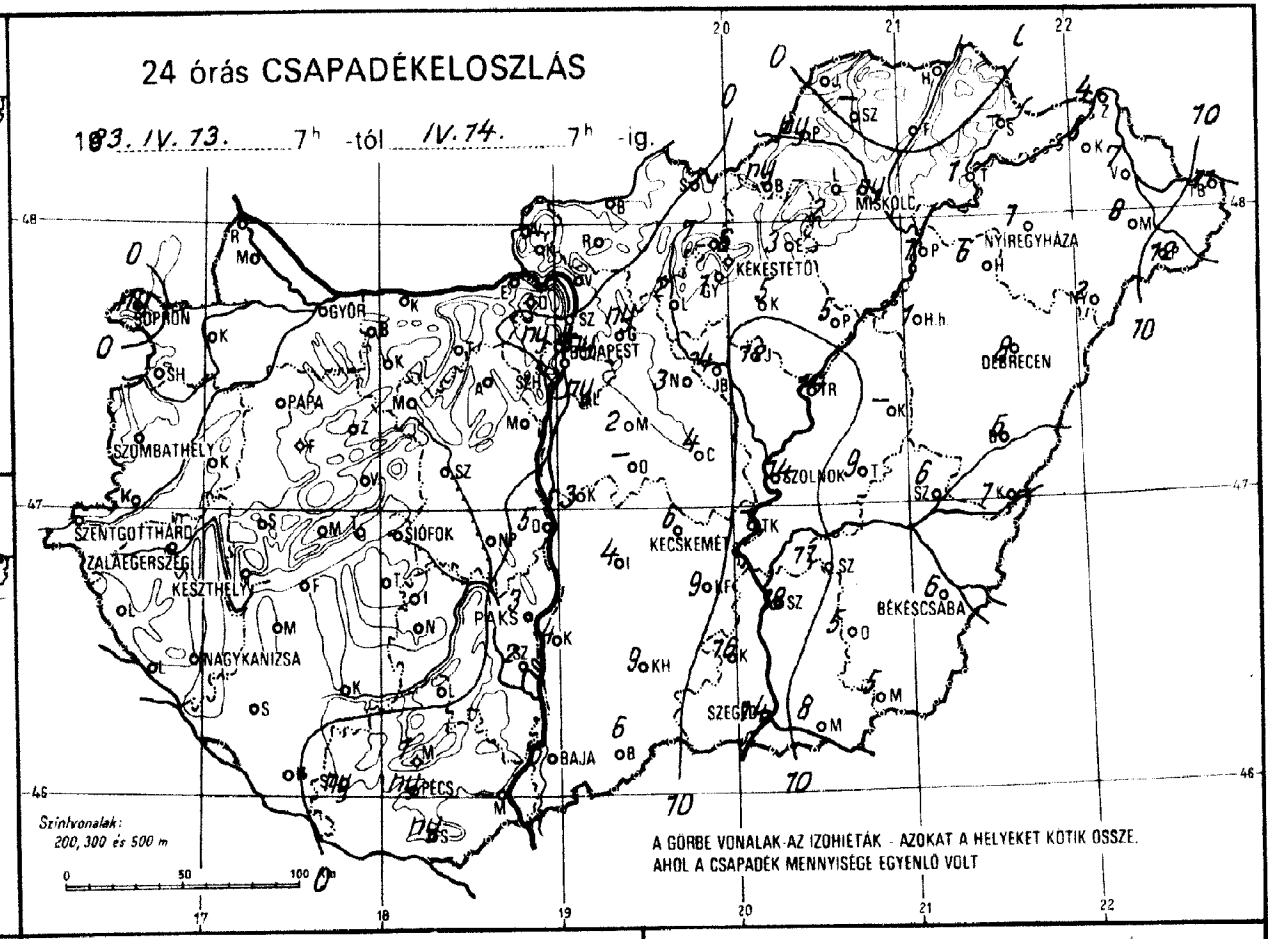
24 órás CSAPADÉKELOSZLÁS
1983. IV. 73. 7h -tól IV. 74. 7h -ig.
SOPRON
GYŐR
BUDAPEST
MISKOLC
NYÍREGYHÁZA
KEKESTETŐ
DEBRECEN
PAPA
SZOMBATHELY
SZOLNOK
SZENTGOTTHÁRD
ZALAEGERSZEG
KESZTHELY
SIÓFOK
KECSKEMÉT
BÉKÉSCSABA
NAGYKANIZSA
PAKS
SZEGED
BAJA
PÉCS
Szintvonalak:
200, 300 és 500 m
A GÖRBE VONALAK AZ IZOHIETÁK - AZOKAT A HELYEKET KÖTIK ÖSSZE,
AHOL A CSAPADÉK MENNYISÉGE EGYENLŐ VOLT

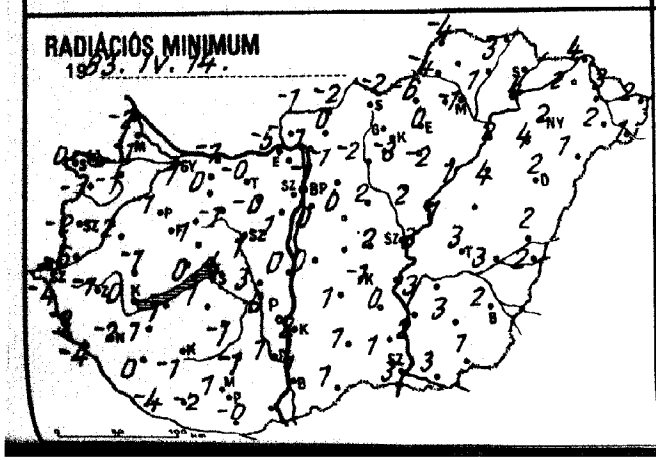
RADIÁCIÓS MINIMUM
1983. IV. 74.

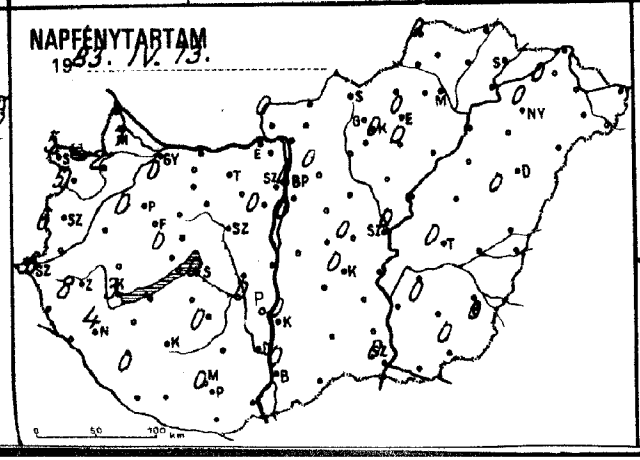
NAPFÉNYTARTAM
1983. IV. 73.

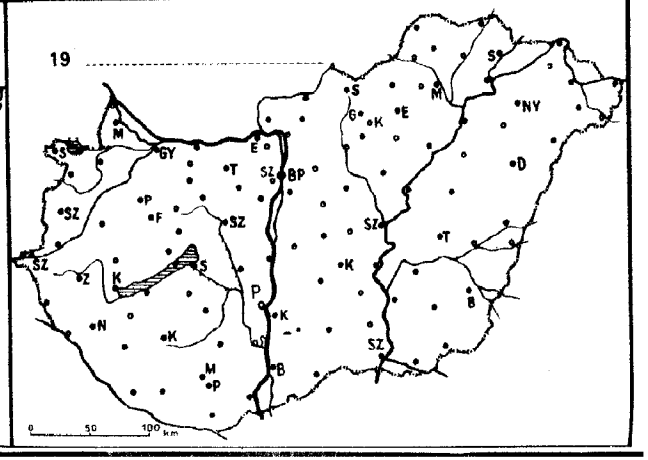
19

83. IV. 14.07 h-ig az utolsó 24 óra adatai						Előző nap napos órái
állomás	csapadék (mm)		max. hőmérséklet	min. hőmérséklet	rad. min.	
Győr	.		10	1	-1	0
Kapuvár	.		10	2	-1	2
Mosonmagyaróvár	.	⊔	9	1	-1	1
Rajka	.		9	1	-2	
Sopron	ny	∇̇	9	2	0	5
Sopronhorpács	.		10	3	-1	5
Kőszeg	.		10	3	-2	
Körmend	.		13	2	-6	
Szentgotthárd	.	∩	12	0	-4	6
Szombathely	.	∩	11	1	-2	6
Lenti	.		14	0	-3	
Letenye	.	∩	13	-1	-4	
Nagykanizsa	.	⊔	11	1	-2	4
Zalaegerszeg	.	⊔	11	0	-1	8
Farkasgyepű	.			-1	-2	
Keszthely	.	∩	12	2	0	3
Mencshely	.		8	1	0	0
Pápa	.	∩	9	1	-1	0
Sümeg	.	⊔	10	2	-1	
Tihany	.		10	3	0	
Veszprém	.		9	1	1	
Zirc	.	∩	6	-1	-2	
Fonyód	.		13	2	1	
Homokszt. György	.	⊔	9	1	-4	0
Kaposvár	.	∩	9	2	-1	
Marcali	.		11	3	1	
Siófok	.		10	5	4	0
Somogyszob	.	∩	10	2	0	
Tab	.		10	3	1	
Bábolna	.		11	0	-0	
Esztergom	.	=	10	0	-5	
Kisbér	.		10	1	0	
Komárom	.	⊔	10	1	-1	
Tatabánya	.		10	0	-0	
Alcsútdoboz	.		10	1	-0	
Dunaújváros	5		10	2	0	
Martonvásár	.		10	2	11	0
Mór	.	=	10	1	-1	
Nagyhörcsökp.	.		10	3	3	
Szabadbattyán	.	=	9	1	1	
Iregszemcse	.		9	2	-1	0
Lengyel	.	⊔	10	1	-1	
Paks	3		9	1	0	0
Szekszárd	2	∇̇	9	2	1	
Árpádtető	1	=	6	0	-2	
Mohács	–		–	–	–	
Pécs	ny		8	2	1	0
Siklós	ny		11	3	-0	
Szigetvár	ny	, ∩	11	1	-2	
Budaörs	.		10	3	0	
Bp. Lőrinc	ny	∇̇	10	3	0	0
Bp. Met. Int.	ny		12	3	-1	0
Bp. Szab. hegy	.		7	0	0	
Cegléd	4	=	9	3	2	0
Dobogókő	.		5	-2	-3	
Gödöllő	ny		9	4	-1	0
Királyrét	–		–	–	–	
Monor	2	⊓	–	2	0	
Nagykáta	3	∩	10	5	2	
Szentendre	.		10	3	2	

83. IV. 14.07 h-ig az utolsó 24 óra adatai						Előző nap napos órái
állomás	csapadék (mm)		max. hőmérséklet	min. hőmérséklet	rad. min.	
Vác	.		11	3	1	
Vámosmikola	.		10	1	-1	0
Baja	6		9	3	1	0
Bácsalmás	6		8	2	1	
Izsák	4		9	2	1	
Kalocsa	4		9	2	2	0
Kecskemét	6		9	2	-1	0
Kiskunfélegyháza	9	∇̇	9	1	0	
Kiskunhalas	9	=	9	2	1	
Kunszentmiklós	3	∇̇	10	2	0	
Tiszakécske	–		–	–	–	
Balassagyarmat	.		12	2	-2	
Romhány	.		11	2	0	
Salgótarján	.		11	-0	-2	
Eger	3	=	9	2	0	0
Galyatető	7	∇̇	4	-4	-6	
Gyöngyös	1	∩	11	1	-3	
Kékestető	6	∇̇	4	-4	-5	0
Kompolt	5	∩	10	1	-2	0
Lőrinci	2	∩	10	1	-2	
Poroszló	5	∩	10	2	1	
Jászapáti	12	∇̇	11	2	2	
Jászberény	4		10	1	-0	
Karcag	6	=	10	3	3	
Szolnok	14	∇̇	10	4	3	0
Tiszaroff	14	=	10	3	1	
Túrkeve	9	=	9	3	3	0
Kistelek	16	=	9	22	1	
Makó	8		9	4	3	
Szeged	14	∇̇	9	3	3	0
Szentes	18	∇̇	9	2	2	
Borsodnádasd	ny	⊔	11	-2	-6	
Fügöd	.		11	2	1	
Hidasnémeti	.		11	4	3	
Jósvafő	.	∩	10	1	-4	0
Lillafüred	2	∩	10	1	-2	
Miskolc	ny		12	1	-1	–
Putnok	ny	, =	13	-1	-4	
Sárospatak	–		–	–	–	–
Szendrőlád	–		–	–	–	
Tokaj	1		10	5	4	
Kisvárda	5	=	–	4	2	0
Mátészalka	8	⊓	10	3	2	
Nyíregyháza	1		9	4	2	0
Nyírlugos	2	∇̇ =	9	3	1	
Pátyod	12	∇̇	10	2	1	
Tiszabecs	11	⊓ =	10	3	2	
Vásárosnamény	7	=	9	3	3	
Záhony	4		10	4	4	
Berettyóújfalu	6		6	3	2	
Debrecen	8	∇̇	9	3	2	0
Hajdúdorog	6		–	5	4	
Hortobágy	1	∇̇	10	5	4	
Körösszakál	1		–	3	2	
Polgár	1	=	10	4	2	
Békéscsaba	6	=	8	3	2	0
Mezőhegyes	5		9	4	1	0
Orosháza	5		9	3	3	0
Szarvas	11		9	4	3	0
Szeghalom	6	=	9	4	3	

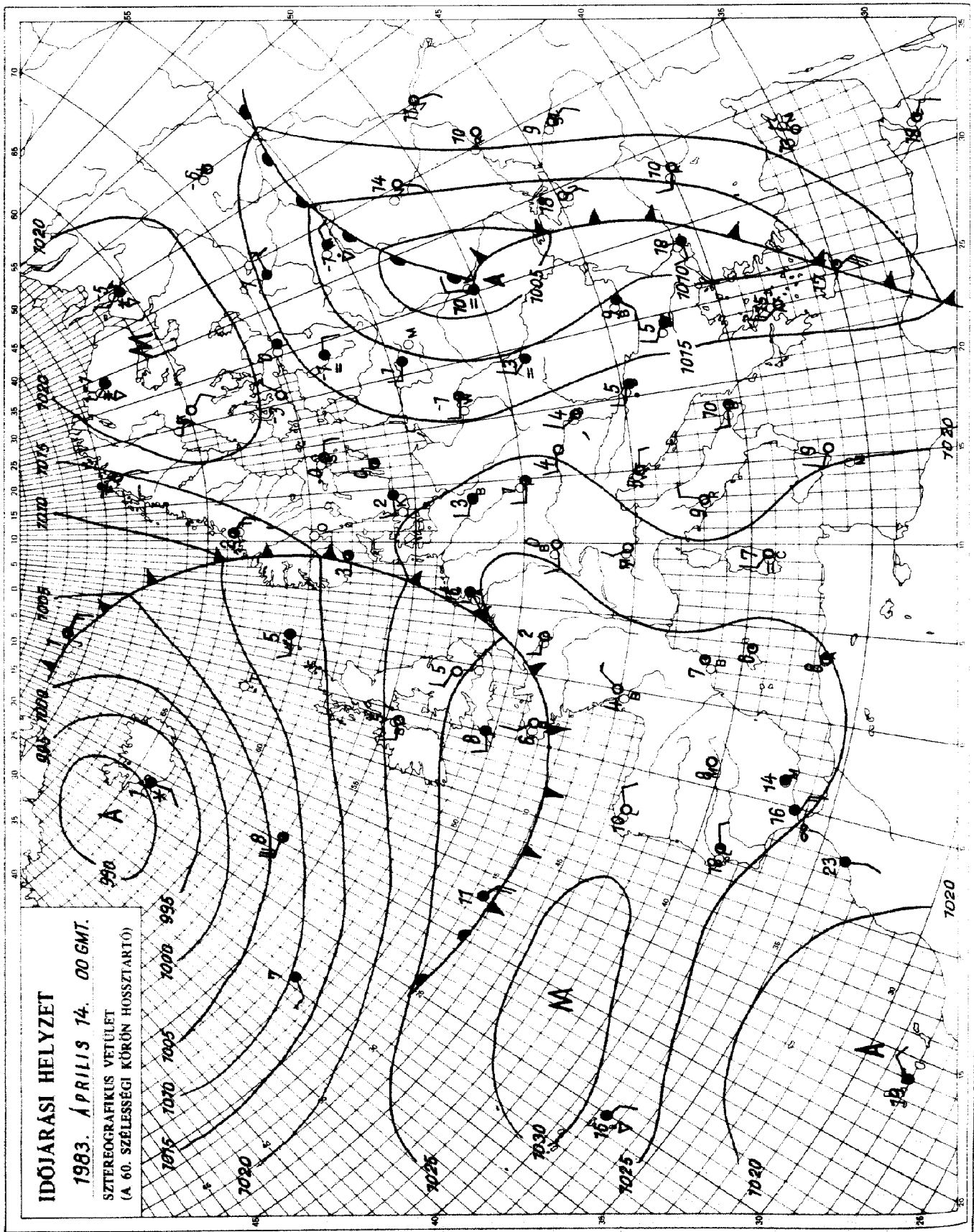

KIADJA: ORSZÁGOS METEOROLOGIAI SZOLGÁLAT
Készíti: Központi Előrejelző Intézet Analízis- és Rövidtávú Prognózis Központja — T.: 273-018
Megjelenik naponként
Évi előfizetési díja: 1760,- Ft. — Megrendelhető: 1024 Budapest, II., Kitaibel Pál u. 1. — T.: 353-500
Kiadásért felel: az OMSZ elnöke — Szerkesztésért felel: a KEI igazgatója

IDŐJÁRÁSI NAPIJELENTÉS

ЕЖЕДНЕВНЫЙ МЕТЕОРОЛОГИЧЕСКИЙ БЮЛЛЕТЕНЬ · DAILY WEATHER REPORT
BULLETIN QUOTIDIEN DE TEMPS · TÄGLICHER WETTERBERICHT

96. évfolyam 105. szám. + Budapest + 1983. április 15. péntek

Az időjárási helyzet és a várható időjárás:

Délnyugat-Európában a hajnali pára megszünését változóan felhős, túlnyomóan napos idő követi. Ugyanakkor a kontinens nagy részén meglehetősen változékony az időjárás. Péntek hajnalra a sarki eredetü léghullámok már elérték Kisázsiát, illetve a Fekete-tenger keleti partvidékét is. A hideg levegővel elárasztott Közép-Európában jelentősen mérséklődött a felmelegedés. A hőmérséklet csúcsértéke általában 4-8 fokkal elmarad az ilyenkor szokásostól. A Németalföldön, az Alpok térségében, valamint a Cseh-medencében többfelé esik az eső, zápor, helyenként havazik. Ugyancsak havazásról érkezik jelentés a Szovjetunió európai területének egy részéről.

Magyarországon csütörtökön változóan felhős volt az ég. A felhőátvonulásokat többfelé kisérte eső, zápor, helyenként hózápor. A péntek reggelig lehullott csapadék mennyisége csapadéknyom és 3 mm között váltakozott. Az erős északi szelet gyakran kisérték viharos széllökések. Csütörtökön a hőmérséklet csúcsértéke 6 és 13 fok között alakult, péntek hajnalra pedig 0 és +5 fokig hült le a levegő. Ma délelőtt túlnyomóan borult volt az ég, a Dunántúlról esőről, záporról érkezett jelentés. Időnként megerősödött az északnyugati szél. A hőmérséklet 11 órakor az országban 7 és 11 fok között alakult.

Ma 12 órakor Budapesten a hőmérséklet 9 fok, a tengerszintre átszámitott légnyomás 1018 mbar, alig változik.

Várható időjárás szombat estig:

Ma folytatódik a jobbára erősen felhős idő, szórványos gyönge eső, záporeső, a hegyekben futó hózápor várható.
Holnap egyre hosszabb napos időszakok lesznek, csapadék már nem valószinü.
Ma még gyakran erős északnyugati szél fúj, holnapra ez mérséklődik.
Várható legalacsonyabb éjszakai hőmérséklet általában 1, 6 fok között, a délnyugati, illetve északkeleti országrész szélvédett területein 0 fok körül,
legmagasabb nappali hőmérséklet szombaton 10, 15 fok között várható.

Török Dénes s.k.

A hőmérséklet napi középértéke és eltérése a 100 évi átlagtól /Budapest belterületén/:

1983. IV. 14.	5,9°C	-5,2°C

1871 óta ezen a napon Budapesten előfordult

legmagasabb hőmérséklet:	26,6°C /1939/,
legalacsonyabb hőmérséklet:	-4,6°C /1912/.

83.283.

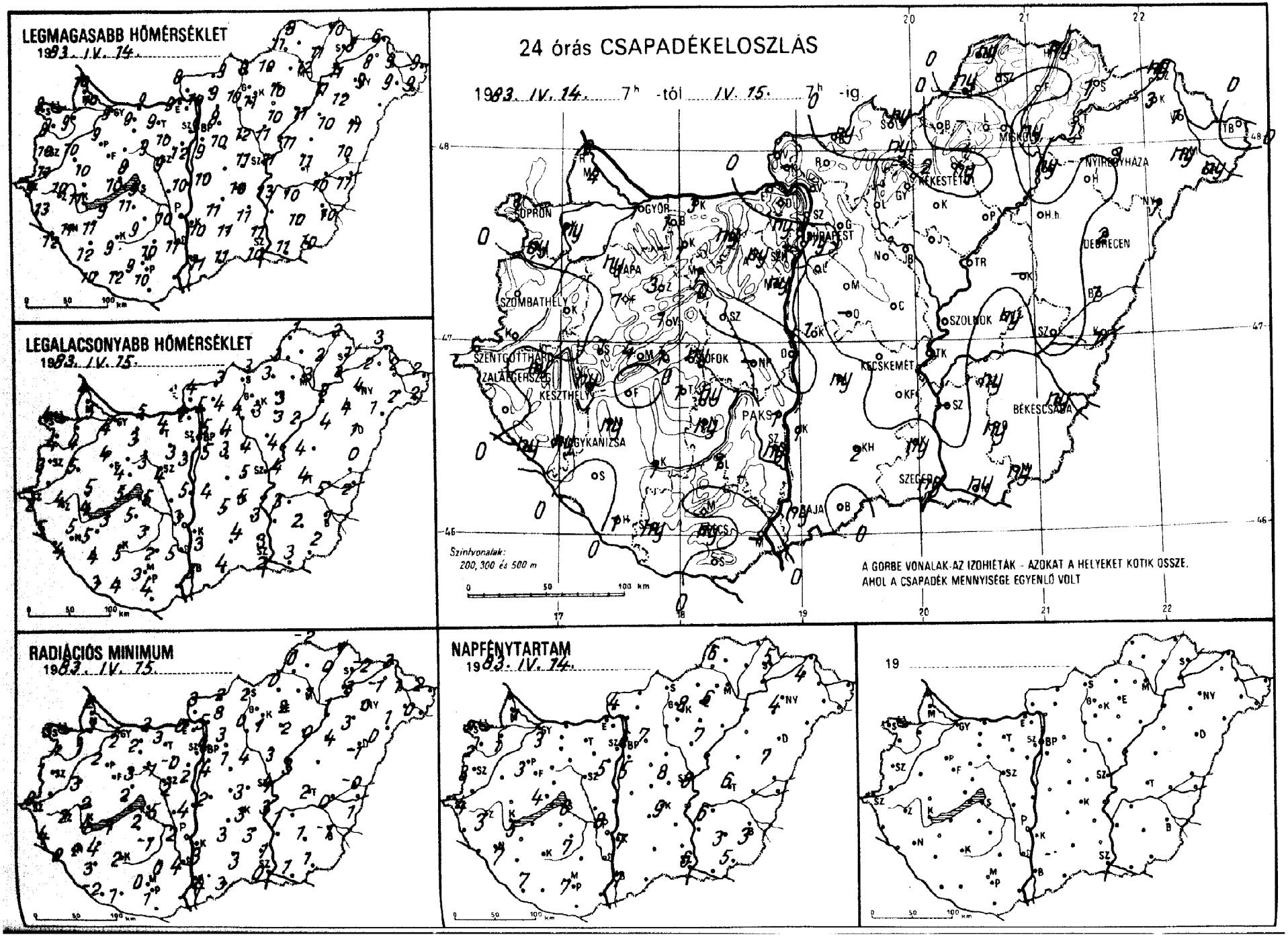
LEGMAGASABB HŐMÉRSÉKLET
1983. IV. 14.
LEGALACSONYABB HŐMÉRSÉKLET
1983. IV. 15.
RADIÁCIÓS MINIMUM
1983. IV. 15.
NAPFÉNYTARTAM
1983. IV. 14.
19
24 órás CSAPADÉKELOSZLÁS
1983. IV. 14. 7h -tól IV. 15. 7h -ig
SOPRON
GYŐR
BUDAPEST
MISKOLC
NYÍREGYHÁZA
KÉKESTETŐ
DEBRECEN
SZOMBATHELY
SZENTGOTTHÁRD
ZALAEGERSZEG
KESZTHELY
SZOLNOK
KECSKEMÉT
BÉKÉSCSABA
PAKS
GYÖNGYÖS
SZEGED
BAJA
Szintvonalak:
200, 300 és 500 m
A GÖRBE VONALAK AZ IZOHIÉTÁK - AZOKAT A HELYEKET KÖTIK ÖSSZE, AHOL A CSAPADÉK MENNYISÉGE EGYENLŐ VOLT

1983. IV. 16. 6.h-ig az utolsó 24 óra adatai						Előző nap napos órái	1983. IV. 16. 6.h-ig az utolsó 24 óra adatai						Előző nap napos órái
állomás	csapadék (mm)		max. hőmérséklet	min. hőmérséklet	rad. min.		állomás	csapadék (mm)		max. hőmérséklet	min. hőmérséklet	rad. min.	
Győr	1	∇̇	9	4	2	3	Vác	.	=	10	5	5	
Kapuvár	ny		9	4	1	1	Vámosmikola	.	=	8	4	3	4
Mosonmagyaróvár	4	∇̇	10	5	3	1	Baja	ny	∇̇	11	5	4	7
Rajka	2		10	4	2		Bácsalmás	.		11	4	3	
Sopron	1	∇̇	8	4	3	2	Izsák	ny	∇̇	11	5	3	
Sopronhorpács	ny		8	4	1	2	Kalocsa	1		10	3	3	7
Káld	.		10	5	3		Kecskemét	.	∩	10	5	3	9
Körmend	.		11	–	–		Kiskunfélegyháza	.		11	3	3	
Szentgotthárd	.		9	2	0	4	Kiskunhalas	2		11	4	3	
Szombathely	.		10	3	1	3	Kunszentmiklós	1	∇̇ =	10	4	2	
Lenti	.		13	5	4		Tiszakécske	.		13	5	3	
Letenye	ny		12	4	0		Balassagyarmat	ny	=	9	3	2	
Nagykanizsa	ny	∇̇	11	5	2	7	Romhány	.		9	4	3	
Zalaegerszeg	ny	∇̇	10	4	2	3	Salgótarján	ny		9	3	2	
Farkasgyepű	1		7	3	3		Eger	ny	∇̇ =	10	3	2	6
Keszthely	ny	∇̇ ∩	11	4	4	5	Galyatető	ny	✱∇̇ ≡	4	–	3	
Mencshely	4		7	3	2	4	Gyöngyös	.		11	3	1	
Pápa	ny	∇̇ ∩	9	4	2	3	Kékestető	2	✱∇̇ ≡	3	–2	–3	8
Sümeg	1	✱	10	5	2		Kompolt	.	∩	10	3	2	7
Tihany	1	=	10	5	2		Lőrinci	.		10	4	0	
Veszprém	1		8	4	3		Poroszló	.	∩	11	2	0	
Zirc	3	✱	6	3	1		Jászapáti	.		11	4	3	
Fonyód	.		9	3	1		Jászberény	.	∩	10	4	2	
Homokszt. György	1	∇̇ =	10	3	–2	7	Karcag	–		–	–	–	
Kaposvár	1	∇̇ ∩	9	5	2		Szolnok	.		11	4	4	6
Marcali	ny		11	5	4		Tiszaroff	.	∩	11	4	3	
Siófok	ny	∇̇	9	5	5	6	Túrkeve	ny	∇̇	11	4	2	6
Somogyszob	.	∩	12	4	3		Kistelek	ny	∇̇	11	3	1	
Tab	.	∇̇	11	5	2		Makó	ny		11	3	1	
Bábolna	1	✱	11	2	1		Szeged	ny	∩	10	2	0	6
Esztergom	.	=	9	4	0		Szentes	–		–	–	–	
Kisbér	1	=	9	3	2		Borsodnádasd	.		10	3	0	
Komárom	3		9	5	3		Füged	.	=	11	2	0	
Tatabánya	ny		9	4	3		Hidasnémeti	ny	=	10	2	1	
Alcsútdoboz	ny	∇̇	10	3	–0		Jósvafő	ny	∩	9	1	–2	6
Dunaújváros	.		10	5	4		Lillafüred	.	=	10	3	1	
Martonvásár	ny		12	3	2	5	Miskolc	ny	∇̇ =	12	3	1	–
Mór	1	∇̇ =	9	3	–1		Putnok	ny	, =	11	3	0	
Nagyhörcsökp.	–		–	–	–		Sárospatak	1		8	1	–2	5
Szabadbattyán	.	=	9	4	2		Szendrőlád	–		–	–	–	
Tregszemcse	ny		9	3	–1	7	Tokaj	1		11	3	3	
Lengyel	1	=	10	2	–0		Kisvárda	3	=	8	2	–1	4
Paks	1	∇̇	10	3	2	8	Mátészalka	ny	,	9	2	1	
Szekszárd	ny	∇̇	11	5	4		Nyíregyháza	3	∇̇	9	4	0	4
Árpádtető	.		6	4	–0		Nyírlugos	1	=	–	1	0	
Mohács	–		–	–	–		Pátyod	ny		9	2	0	
Pécs	ny	∇̇	9	3	0	7	Tiszabecs	.	∩	9	2	2	
Siklós	.		10	4	1		Vásárosnamény	1	=	9	2	1	
Szigetvár	ny	, ∩	12	4	1		Záhony	ny		6	3	3	
Budaörs	ny	∇̇	9	4	3		Berettyóújfalu	1	∇̇	10	0	–0	
Bp. Lőrinc	.		9	5	4	5	Debrecen	2	∇̇ =	11	1	–1	7
Bp. Met. Int.	ny	∇̇	9	5	4	6	Hajdúdorog	.	=	12	4	3	
Bp. Szab. hegy	1	✱	6	1	1		Hortobágy	.		10	4	4	
Cegléd	.	=	11	5	3	8	Körösszakál	1		11	2	1	
Dobogókő	.	≡	4	0	0		Polgár	ny	, ∩	11	3	1	
Gödöllő	.		8	4	3	7	Békéscsaba	ny	∩	10	1	–1	3
Királyrét	–		–	–	–		Mezőhegyes	ny	,	10	2	1	5
Monor	.		10	3	1		Orosháza	ny	,	10	2	1	3
Nagykáta	.		12	4	4		Szarvas	ny	∇̇	10	3	1	6
Szentendre	.		10	5	5		Szeghalom	.	=	10	5	0	

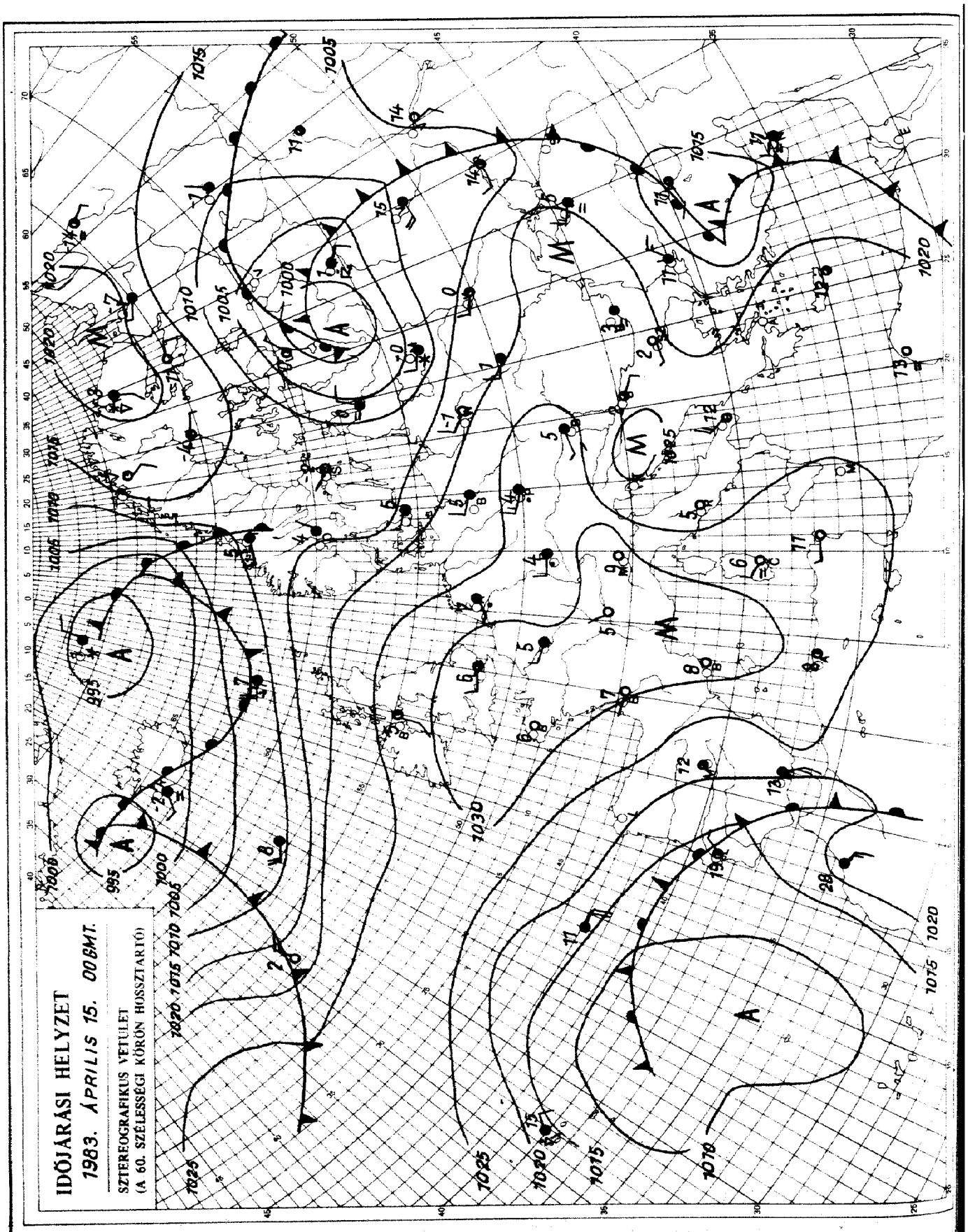

KIADJA: ORSZÁGOS METEOROLOGIAI SZOLGÁLAT
Készíti: Központi Előrejelző Intézet Analízis- és Rövidtávú Prognózis Központja – T.: 273-018
Megjelenik naponként
Évi előfizetési díja: 1760,- Ft. – Megrendelhető: 1024 Budapest, II., Kitaibel Pál u. 1. – T.: 353-500
Kiadásért felel: az OMSZ elnöke – Szerkesztésért felel: a KEI igazgatója

IDŐJÁRÁSI NAPIJELENTÉS

ЕЖЕДНЕВНЫЙ МЕТЕОРОЛОГИЧЕСКИЙ БЮЛЛЕТЕНЬ · DAILY WEATHER REPORT
BULLETIN QUOTIDIEN DE TEMPS · TÄGLICHER WETTERBERICHT

96. évfolyam 106. szám. + Budapest + 1983. április 16. szombat

Az időjárási helyzet és a várható időjárás:

Kontinensünk keleti felén hüvös, hideg időjárás uralkodik, a Kelet-Európai alföldön sokfelé havazik, a Fekete-tenger környékén gyakran esik az eső, záporeső, a hőmérséklet több fokkal elmarad a sokéves április közepi átlagtól. Nyugat-, Délnyugat-Európa fölött enyhe óceáni erdetü, illetve meleg, mediterrán származású levegő áramlik, emiatt egyre erősebb a nappali fölmelegedés, az Ibériai-félszigeten kora nyárias az idő, csupán a Brit-szigetek és Dél-Skandinávia térségében esik az eső, másutt napos az idő. Közép-Európában egyre inkább a gyenge, leszálló légmozgás válik uralkodóvá, emellett nyugat felől egyre melegebb levegő áramlik.

Magyarországon pénteken csaknem mindenütt előfordult kisebb eső, futó zápor, mennyisége csupán egy-két helyen érte el az 5 mm-t. A főváros környékén és a délkeleti országrészben késő délután zivatar is előfordult, gyönge jégeső kiséretében. A hegyvidékről hózáport is jelentettek. Gyakran volt erős az északnyugati szél. A hőmérséklet csúcsértéke általában 9, 14 fok között alakult. Szombat hajnalra általában 1, 6 fokig, keleten, északkeleten helyenként 0, -2 fokig hült le a levegő. Délelőtt - főként a nyugati országrészben-még előfordult gyönge eső, futó zápor, A hőmérséklet 11 órakor 6, 10 fok között volt.

Ma 12 órakor Budapesten a hőmérséklet 11 fok, a tengerszintre átszámitott légnyomás 1020 mbar, alig változik.

Várható időjárás vasárnap estig:

Változóan felhős ég, szombaton szórványosan záporesővel, kisebb esővel, vasárnap eső már nem valószinü.
Eleinte többfelé élénk, időnként megerősödő északnyugati szél, vasárnap mérsékelt légmozgás.
Hüvös éjszaka, tovább erősödő nappali felmelegedés.
Várható legalacsonyabb éjszakai hőmérséklet: 1, 6,
legmagasabb nappali hőmérséklet vasárnap: 13, 18 fok között alakul.

H. Bóna Márta s.k.

A hőmérséklet napi középértéke és eltérése a 100 évi átlagtól /Budapest belterületén/:

1983. IV. 15.	7,7°C	-4,0°C

1871 óta ezen a napon Budapesten előfordult

legmagasabb hőmérséklet:	25,7°C /1952/,
legalacsonyabb hőmérséklet:	-3,1°C /1893/.

83.284.

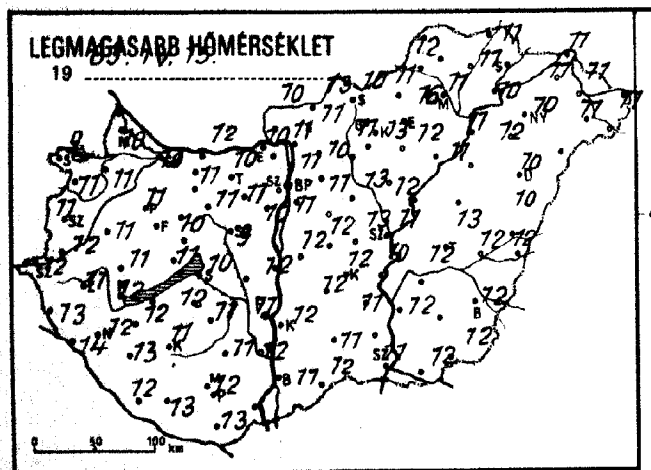
LEGMAGASABB HŐMÉRSÉKLET
19 83. IV. 15.

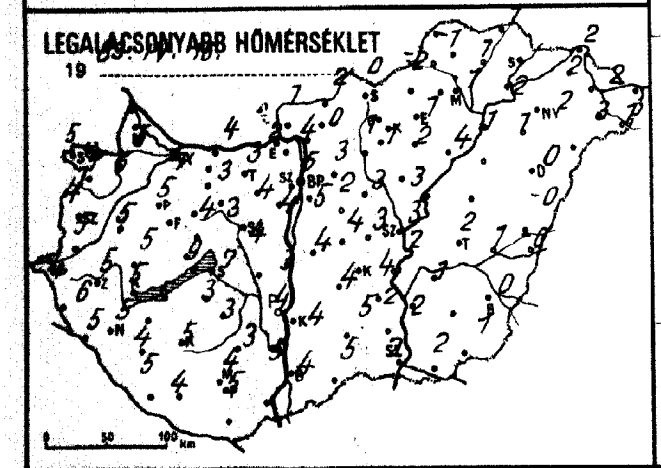
LEGALACSONYABB HŐMÉRSÉKLET
19 83. IV. 16.

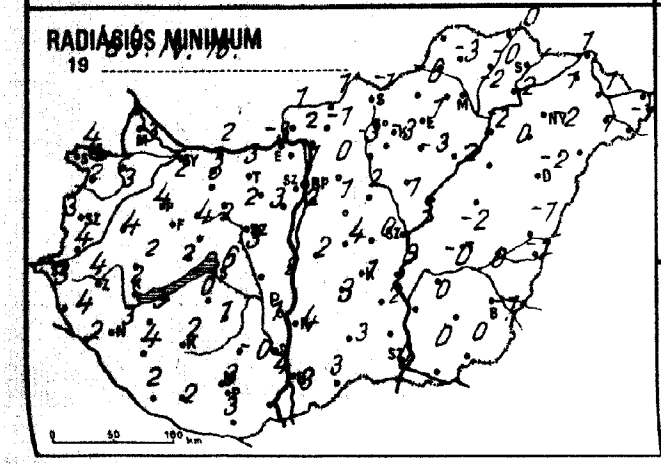
RADIÁCIÓS MINIMUM
19 83. IV. 16.

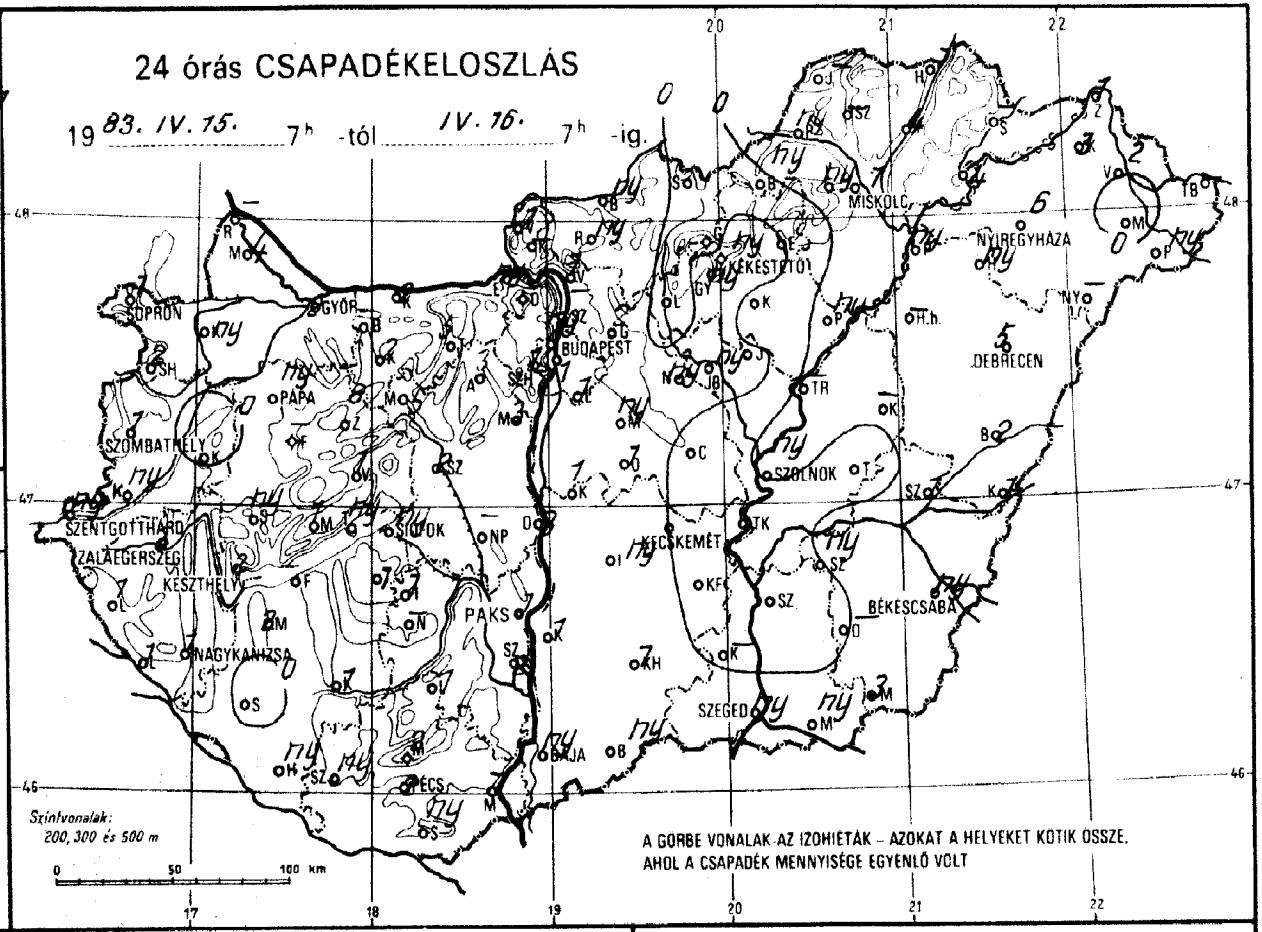
24 órás CSAPADÉKELOSZLÁS
19 83. IV. 15. 7h -tól IV. 16. 7h -ig.
SOPRON
GYŐR
BUDAPEST
MISKOLC
NYÍREGYHÁZA
KÉKESTETŐ
DEBRECEN
PAPA
SZOMBATHELY
SZENTGOTTHÁRD
ZALAEGERSZEG
KESZTHELY
SIÓFOK
PAKS
NAGYKANIZSA
KECSKEMÉT
SZOLNOK
BÉKÉSCSABA
SZEGED
PÉCS
Szintvonalak: 200, 300 és 500 m
A GÖRBE VONALAK AZ IZOHIETÁK – AZOKAT A HELYEKET KÖTIK ÖSSZE, AHOL A CSAPADÉK MENNYISÉGE EGYENLŐ VOLT

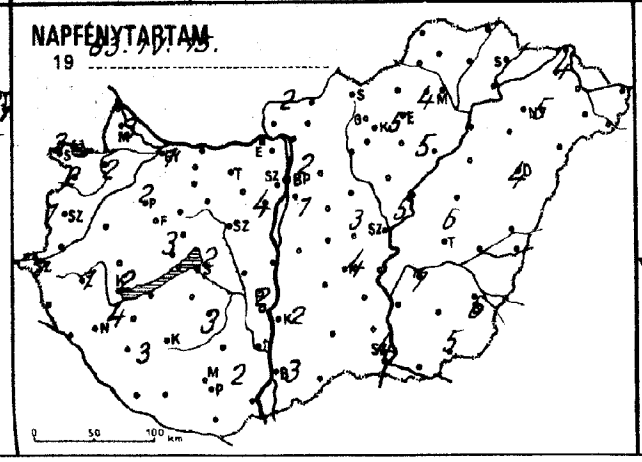
NAPFÉNYTARTAM
19 83. IV. 15.

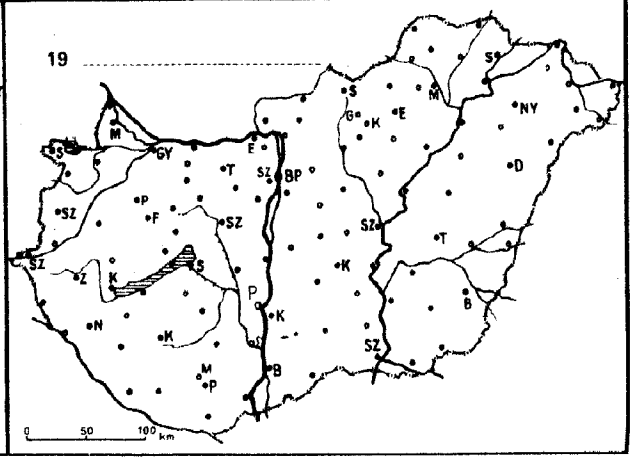
19

83.IV.16 07 h-ig az utolsó 24 óra adatai

állomás	csapadék (mm)		max. hőmérséklet	min. hőmérséklet	rad. min.	Előző nap napos órái
Győr	2	▽	10	4	2	1
Kapuvár	ny		11	6	3	2
Mosonmagyaróvár	4	▽	10	5	3	3
Rajka	–		–	–	–	
Sopron	1	▽	9	5	4	3
Sopronhorpács	2		11	5	2	2
Kőszeg	•		11	5	4	
Körmend	ny	=	12	5	4	
Szentgotthárd	ny	▽	12	4	3	2
Szombathely	1	▽ ⌒	11	4	3	1
Lenti	1		13	6	4	
Letenye	1	▽ ⌒	14	5	2	
Nagykanizsa	1	▽	12	5	3	4
Zalaegerszeg	3	▽	11	5	4	1
Farkasgyepű	–		–	–	–	
Keszthely	2	▽	12	5	2	2
Mencshely	1	=	9	4	3	3
Pápa	ny	▽ ⌒	11	5	4	2
Sümeg	ny	⌒	11	5	2	
Tihany	ny		11	9	2	
Veszprém	1	=	10	4	4	
Zirc	8	• ✱ =	7	3	3	
Tonyód	–		–	–	–	
Homokszt. György	ny	=	12	5	–2	3
Kaposvár	1	▽ ⌒	11	5	2	
Marcali	2	⌒	12	5	3	
Siófok	ny	▽	10	7	6	2
Somogyszob	•		13	4	4	
Tab	1	▽	12	3	0	
Dábolna	–		–	–	–	
Esztergom	ny	▽ =	10	2	–3	
Kisbér	2	▽ =	12	3	3	
Komárom	2		12	4	2	
Tatabánya	5	⌒	10	3	3	
Alcsútdoboz	3	▽ =	11	4	2	
Dunaújváros	3		12	3	2	
Martonvásár	3	⌇▲ =	10	4	3	4
Gór	5	▽ =	11	3	2	
Nagyhörcsökp.	–		–	–	–	
Szabadbattyán	2	=	9	4	3	
Fegszemcse	1		11	3	1	3
Mengyel	1	=	11	3	–0	
Baks	1	▽	11	4	1	2
Szekszárd	2	▽ =	12	5	4	
Szpádtető	2	=	9	3	2	
Bonhács	–		–	–	–	
Pécs	2	▽	12	4	3	2
Siklós	ny	▽	13	5	3	
Szigetvár	ny	⌒ =	13	4	2	
Udaörs	ny	▽	11	5	3	
P. Lőrinc	1	▽	11	5	2	1
P. Met. Int.	1	⌇	11	5	1	2
P. Szab. hegy	1	⌒	7	3	1	
Ipolyléd	•	=	13	3	0	3
Szobogókő	–		–	–	–	
Füdöllő	2	⌒	10	3	–0	2
Királyrét	–		–	–	–	
Sopnor	ny	⌒	11	2	1	
Nagykáta	ny	⌒	13	3	2	
Szentendre	–		–	–	–	

83.IV.16 07 h-ig az utolsó 24 óra adatai

állomás	csapadék (mm)		max. hőmérséklet	min. hőmérséklet	rad. min.	Előző nap napos órái
Vác	1	⌒	11	4	2	
Vámosmikola	1	⌒	10	1	1	2
Baja	ny	▽ ⌒	11	4	3	3
Bácsalmás	ny		12	5	3	
Izsák	ny		12	4	3	
Kalocsa	1		12	4	4	2
Kecskemét	•	⌒	12	4	1	4
Kiskunfélegyháza	•	⌒	11	2	2	
Kiskunhalas	1	▽ =	11	5	3	
Kunszentmiklós	1	▽ =	12	4	2	
Tiszakécske	•	⌒	10	2	0	
Balassagyarmat	ny		13	2	1	
Romhány	ny	▽ ⌒	11	0	–1	
Salgótarján	•		10	0	–1	
Eger	•	=	16	1	1	4
Galyatető	•	⌴	5	–2	–7	
Gyöngyös	ny	⌒	13	1	–3	
Kékestető	ny	✱ ▽ ⌴	4	–2	–4	5
Kompolt	•	⌒	12	2	–3	5
Lőrinci	•	⌒	11	1	–3	
Poroszló	ny	⌒	11	4	2	
Jászapáti	•	⌒	12	2	1	
Jászberény	ny	▽ ⌒	12	2	–1	
Karcag	–		–	–	–	
Szolnok	ny	▽ ⌒	11	3	1	5
Tiszaroff	–		–	–	–	
Túrkeve	•	=	13	2	–2	6
Kistelek	–		–	–	–	
Makó	ny	▽ ⌒	12	2	0	
Szeged	ny	▽ ⌒	11	2	0	4
Szentes	•		12	2	0	
Borsodnádasd	ny	▽ ⌴	11	–2	–6	
Füged	4	✱ =	11	1	–0	
Hidasnémeti	1		11	1	0	
Jósvafő	–		–	–	–	–
Lillafüred	ny	⌒	11	1	–1	
Miskolc	1	▽ =	11	1	–2	–
Putnok	ny	⌒ =	12	–1	–3	
Sárospatak	–		–	–	–	–
Szendrőlád	–		–	–	–	
Tokaj	4	▽	10	2	2	
Kisvárda	3	⌐	11	2	1	4
Mátészalka	•	⌒	11	3	1	
Nyíregyháza	6	▽	10	2	–2	5
Nyírlugos	–		–	–	–	
Pátyod	ny		11	1	–1	
Tiszabecs	–		–	–	–	
Vásárosnamény	2	=	11	2	1	
Záhony	1	✱	11	2	1	
Berettyóújfalu	2	▽	10	–0	–1	
Debrecen	5	▽ =	10	0	–2	4
Hajdúdorog	ny	⌒	12	1	0	
Hortobágy	–		–	–	–	
Körösszakál	1	=	12	–0	–1	
Polgár	ny	⌒ ⌒	11	1	–2	
Békéscsaba	ny	▽ ⌒	12	0	–1	6
Mezőhegyes	3	⌇▲ =	10	1	0	5
Orosháza	–		–	–	–	–
Szarvas	ny	▽ ⌒	12	1	–0	7
Szeghalom	1		12	1	0	

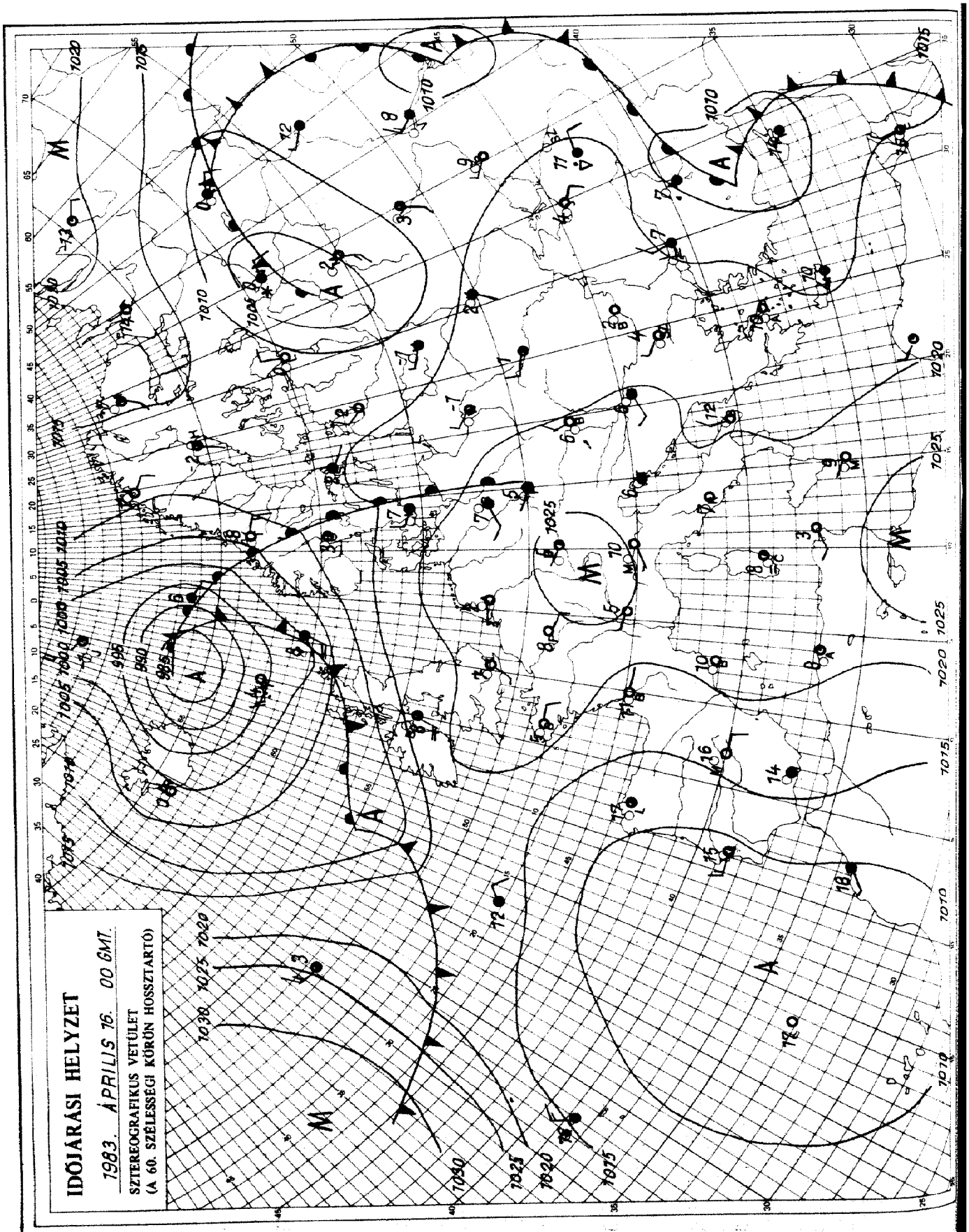

KIADJA: ORSZÁGOS METEOROLÓGIAI SZOLGÁLAT
Készíti: Központi Előrejelző Intézet Analízis- és Rövidtávú Prognózis Központja – T.: 273-018
Megjelenik naponként
Évi előfizetési díja: 1760,- Ft. – Megrendelhető: 1024 Budapest, II., Kitaibel Pál u. 1. – T.: 353-500
Kiadásért felel: az OMSZ elnöke – Szerkesztésért felel: a KEI igazgatója

IDŐJÁRÁSI NAPIJELENTÉS

ЕЖЕДНЕВНЫЙ МЕТЕОРОЛОГИЧЕСКИЙ БЮЛЛЕТЕНЬ • DAILY WEATHER REPORT
BULLETIN QUOTIDIEN DE TEMPS • TÄGLICHER WETTERBERICHT

96. évfolyam 107. szám. + Budapest + 1983. április 17. vasárnap

Az időjárási helyzet és a várható időjárás:

A Szovjetunió területén lecsöndesedett az időjárás, már csak néhány helyen fordul elő eső és havazás, a hideg idő viszont ott még tovább tart, a hőmérséklet csúcsértéke a 10 fokot sem éri el, éjszaka pedig gyakori az erős fagy. A Keleti-Kárpátok térségében és a Balkán-félszigeten is hüvös van, és egy-két helyről záport is jelentenek. Nyugat-Európa fölé ugyanakkor délről igen enyhe levegő áramlik. Ennek hatására Franciaországban, a Német alföldön és Spanyolországban erősen megnövekedett a felhőzet, és többfelé megeredt az eső is. Kontinensünk középső területein, igy hazánkban is egyre erősödik a déli áramlás, ezért melegszik az idő.

Szombaton országunkban még kissé hüvös idő volt, a hőmérséklet csúcsértéke 10 és 15 fok között alakult. Főleg délután jelentettek erős felhősödést, és elsősorban a Nyugat-Dunántúlról és a Tiszántúlról záporokat; a lehullott csapadék mennyisége azonban sehol sem haladta meg az 1-3 mm-t. Éjszakára leállt a szél, és csökkent a felhőzet, emiatt erős volt a lehülés. Hajnalban -1, +4 fokot mértek, többfelé volt talajmenti fagy. Ma délelőtt napos idő volt és sok helyen megélénkült a déli szél. A hőmérséklet 11 órára 11 és 15 fok közé emelkedett.

Ma 12 órakor Budapesten 13 fokot mértek, a tengerszintre átszámitott légnyomás 1020 mbar, alig változik.

Várható időjárás hétfő estig:

A délutáni órákban felhősödés várható, de eső nem valószinü.
Napközben élénk, főleg a Dunántúlon időnként erős lesz a déli szél.
Várható legalacsonyabb éjszakai hőmérséklet: 2, 7 fok között alakul, de helyenként, elsősorban északkeleten még talajmenti fagy is várható.
legmagasabb nappali hőmérséklet hétfőn: általában 16 és 21 fok között valószinü.

Pálmási Judit s.k.

A hőmérséklet napi középértéke és eltérése a 100 évi átalgtól /Budapest belterületén/:

1983. IV. 16.	9,6°C	-2,2°C

1871 óta ezen a napon Budapesten előfordult

legmagasabb hőmérséklet: 26,5°C /1946/,
legalacsonyabb hőmérséklet: -0,7°C /1887/.

83.285.

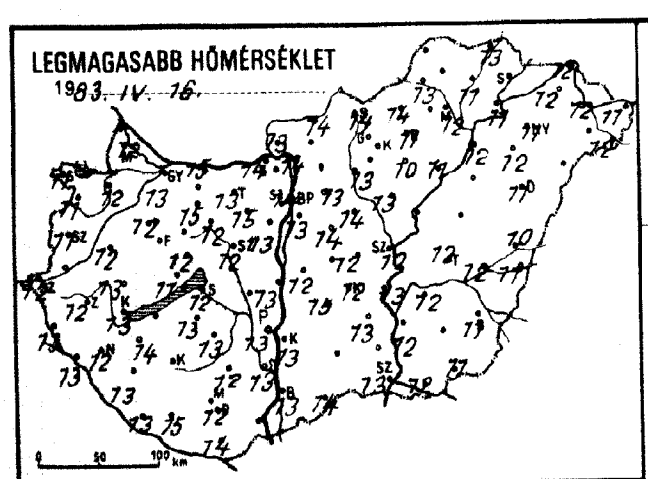
LEGMAGASABB HŐMÉRSÉKLET
1983. IV. 16.

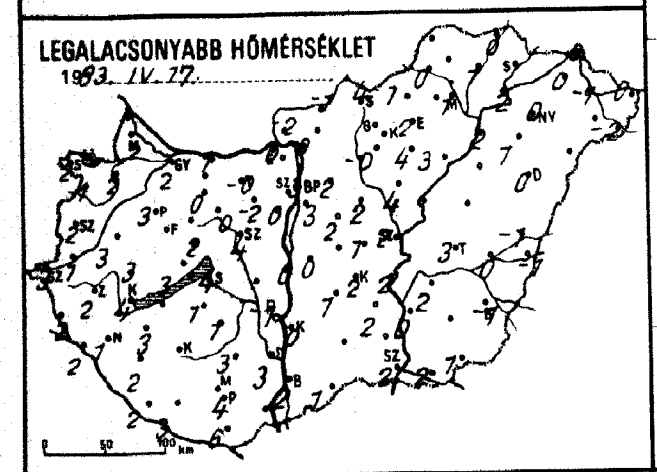
LEGALACSONYABB HŐMÉRSÉKLET
1983. IV. 17.

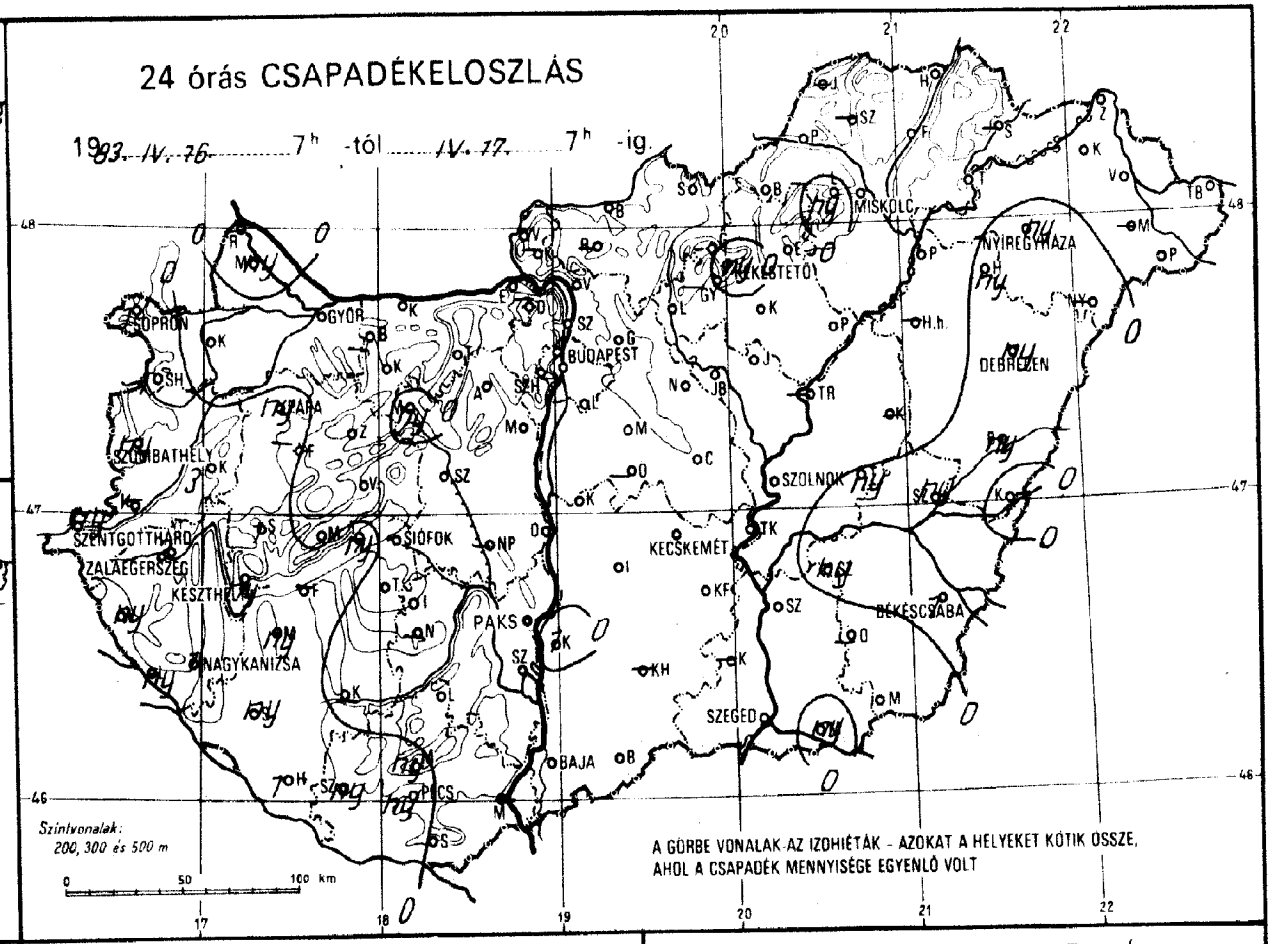
24 órás CSAPADÉKELOSZLÁS
1983. IV. 16. 7h -tól IV. 17. 7h -ig.
SOPRON
GYŐR
BUDAPEST
MISKOLC
NYÍREGYHÁZA
DEBRECEN
SZOLNOK
SZOMBATHELY
SZENTGOTTHÁRD
ZALAEGERSZEG
KESZTHELY
SIÓFOK
KECSKEMÉT
BÉKÉSCSABA
PAKS
NAGYKANIZSA
SZEGED
BAJA
PÉCS
Szintvonalak: 200, 300 és 500 m
A GÖRBE VONALAK AZ IZOHIÉTÁK - AZOKAT A HELYEKET KÖTIK ÖSSZE, AHOL A CSAPADÉK MENNYISÉGE EGYENLŐ VOLT

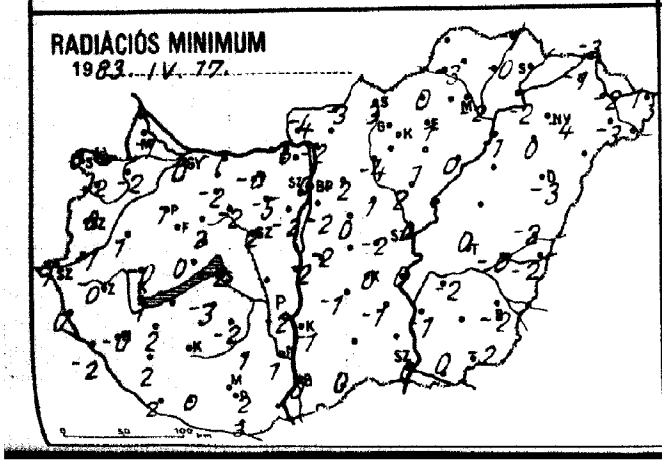
RADIÁCIÓS MINIMUM
1983. IV. 17.

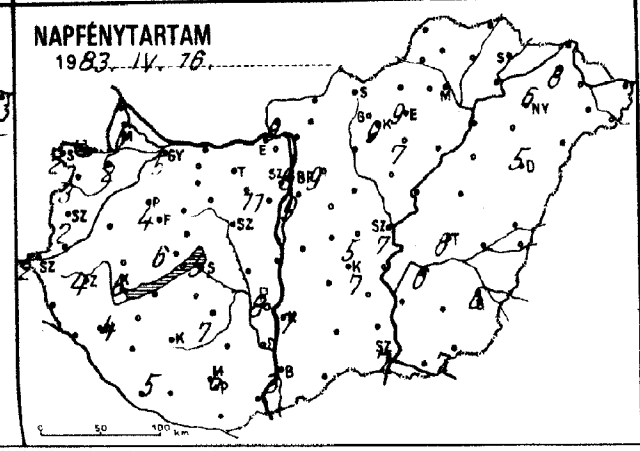
NAPFÉNYTARTAM
1983. IV. 16.

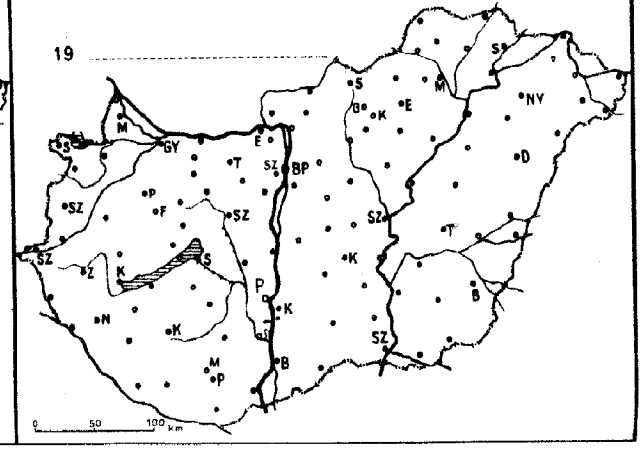
19

1983. IV. 17.h-ig az utolsó 24 óra adatai						Előző nap napos órái
állomás	csapadék (mm)		max. hőmérséklet	min. hőmérséklet	rad. min.	
Győr	.	⌓	13	2	0	5
Kapuvár	.	⌓	12	2	-2	2
Mosonmagyaróvár	ny	≡	12	2	-1	6
Rajka	–		–	–	–	
Sopron	1	▽⌓	11	2	0	2
Sopronhorpács	1	▽⌓	11	1	-2	3
Káld	3		12	3	1	
Körmend	ny		14	1	-1	
Szentgotthárd	ny	▽⌓	12	3	1	2
Szombathely	ny	▽⌓	11	2	0	2
Leňti	ny	=	13	2	0	
Letenye	ny	▽⌓	13	2	-2	
Nagykanizsa	1	▽⌓	12	1	-0	4
Zalaegerszeg	2	▽⌓	12	2	0	4
Farkasgyepű	–		–	–	–	
Keszthely	ny	▽⌓	13	4	1	6
Mencshely	.	=	11	3	-0	6
Pápa	ny	▽⌓	12	3	1	4
Sümeg	1	⌓	13	3	-0	
Tihany	ny	⌓	13	5	1	
Veszprém	.	⌓	12	2	2	
Zirc	.	=	10	0	-2	
Fonyód	–		–	–	–	
Homokszt. györgy	1	=	13	2	2	5
Kaposvár	–		–	–	–	
Marcali	ny	⌓	14	3	2	
Siófok	.		12	4	2	5
Somogyszob	ny	▽⌓	13	2	2	
Tab	.	⌓	13	1	-3	
Bábolna	–		–	–	–	
Esztergom	.	=	14	-0	-6	
Kisbér	.	⌓	15	0	-2	
Komárom	.	⌓	15	1	-1	
Tatabánya	.	⌓	13	-0	-0	
Alcsútdoboz	.	⌊	15	-2	-5	
Dunaújváros	.	⌊	13	0	-2	
Martonvásár	.		13	-0	-2	11
Mór	ny	⌓	12	0	-2	
Nagyhörcsökp.	–		–	–	–	
Szabadbattyán	.	⌓	12	4	2	
Iregszemcse	.	⌓	13	1	-2	7
Lengyel	.		12	3	-1	
Paks	.	⌓	13	-1	-2	8
Szekszárd	.	⌓	13	3	1	
Árpádtető	ny	=	7	5	0	
Mohács	–		–	–	–	
Pécs	ny	▽⌓	12	4	2	6
Siklós	.		14	6	3	
Szigetvár	ny	⌓	15	3	0	
Budaörs	.	⌓	14	-1	-4	
Bp. Lőrinc	.	⌓	13	3	-2	9
Bp. Met. Int.	.		14	3	0	8
Bp. Szab. hegy	.		10	3	1	
Cegléd	.	=	12	1	-2	5
Dobogókő	–		–	–	–	
Gödöllő	.	⌓	13	2	-2	9
Királyrét	–		–	–	–	
Monor	.	⌓	14	2	0	
Nagykáta	.	⌊	14	2	1	
Szentendre	.		15	1	0	

1983. IV. 17.h-ig az utolsó 24 óra adatai						Előző nap napos órái
állomás	csapadék (mm)		max. hőmérséklet	min. hőmérséklet	rad. min.	
Vác	.	⌓	14	0	-2	
Vámosmikola	.	⌊	13	-2	-4	9
Baja	.	⌓	13	2	0	3
Bácsalmás	.		14	1	0	
Izsák	.		15	1	-1	
Kalocsa	1	⌊	13	-0	-1	7
Kecskemét	.	⌓	12	2	0	7
Kiskunfélegyháza	.	⌓	13	2	-1	
Kiskunhalas	–		–	–	–	
Kunszentmiklós	.		12	0	-2	
Tiszakécske	.	⌓	13	2	0	
Balassagyarmat	.	=	14	-1	-3	
Romhány	–		–	–	–	
Salgótarján	.		14	4	3	
Eger	.	=	11	2	1	9
Galyatető	.		9	0	-1	
Gyöngyös	–		–	–	–	
Kékestető	ny	▽	5	-1	-1	9
Kompolt	.		10	4	1	7
Lőrinci	.	⌊	13	-0	-4	
Poroszló	.	⌓	11	3	2	
Jászapáti	.	⌓	13	4	2	
Jászberény	.	⌓	14	1	-1	
Karcag	–		–	–	–	
Szolnok	.	=	12	2	0	7
Tiszaroff	–		–		–	
Túrkeve	ny	▽⌓	12	3	0	6
Kistelek	–		–	–	–	
Makó	ny	⌓	12	2	0	
Szeged	.	⌓	13	2	0	7
Szentes	.		12	0	-1	
Borsodnádasd	.	⌓	13	0	-3	
Füged	.	⌓	11	1	-0	
Hidasnémeti	.		13	0	-1	
Jósvafő	–		–	–	–	
Lillafüred	ny		11	1	-1	
Miskolc	.	≡	12	1	-2	
Putnok	.	=	14	1	-0	
Sárospatak	–		–	–	–	
Szendrőlád	–		–	–	–	
Tokaj	.		11	2	2	
Kisvárda	.	⌊	12	0	-1	8
Mátészalka	–		–	–	–	
Nyíregyháza	ny	▽⌓	11	-0	-4	6
Nyírlugos	–		–	–	–	
Pátyod	.	⌊	12	-2	-3	
Tiszabecs	.	⌊	11	0	-1	
Vásárosnamény	.	⌊	12	-1	-2	
Záhony	.	⌊	12	-0	-3	
Berettyóújfalu	ny	▽⌓	10	-1	-2	
Debrecen	ny	▽⌓	11	0	-3	5
Hajdúdorog	ny		12	1	0	
Hortobágy	–		–	–	–	
Körösszakál	.	⌊	11	-1	-2	
Polgár	.	⌓	12	2	-1	
Békéscsaba	1	⌊≡	11	-1	-2	6
Mezőhegyes	.	⌓	11	1	-2	7
Orosháza	–		–	–	–	
Szarvas	ny	▽⌓	12	2	-2	6
Szeghalom	ny		12	0	-0	

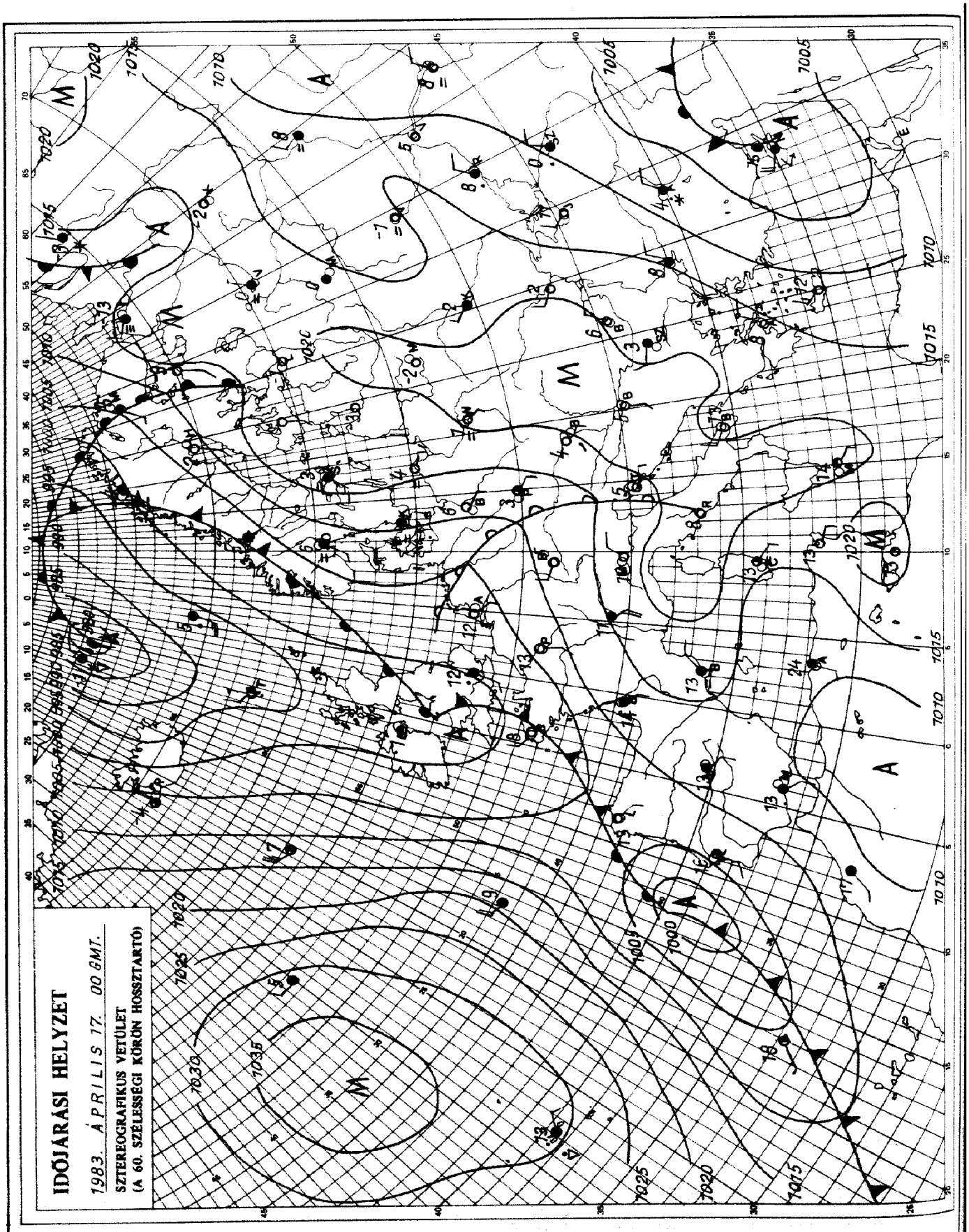

KIADJA: ORSZÁGOS METEOROLÓGIAI SZOLGÁLAT
Készíti: Központi Előrejelző Intézet Analízis- és Rövidtávú Prognózis Központja – T.: 273-018
Megjelenik naponként
Évi előfizetési díja: 1760,- Ft. – Megrendelhető: 1024 Budapest, II., Kitaibel Pál u. 1. – T.: 353-500
Kiadásért felel: az OMSZ elnöke – Szerkesztésért felel: a KEI igazgatója

IDŐJÁRÁSI NAPIJELENTÉS

ЕЖЕДНЕВНЫЙ МЕТЕОРОЛОГИЧЕСКИЙ БЮЛЛЕТЕНЬ · DAILY WEATHER REPORT
BULLETIN QUOTIDIEN DE TEMPS · TÄGLICHER WETTERBERICHT

96.évfolyam 108. szám. + Budapest + 1983. április 18. hétfő

Az időjárási helyzet és a várható időjárás:

Kelet-Európa nagy részén napos az idő, de még mindig hüvös van, a Feketetenger környékéről viszont melegedést és esőket is jelentettek. Igen enyhe levegő található szárazföldünk nyugati vidékei fölött is. Ott változó a felhőzet, esők, záporok fordulnak elő. A délről jövő enyhe léghullámok Olaszországon át Közép-Európa felé haladnak, ott is jelentős fölmelegedést okozva.

Hazánkban már vasárnap is enyhébb idő volt, mint az előző napokban. A hőmérséklet csúcsértéke 13 és 19 fok között alakult. Ez az élénk déli széllel érkező enyhébb levegőnek és a sok napsütésnek köszönhető, ugyanis többnyire napos idő volt, inkább csak a délutáni órákban nőtt meg a gomolyfelhőzet. Eső nem esett. Éjszaka derült idő volt, és a levegő még erősen lehült. Keleten többfelé volt gyönge fagy. A hőmérséklet hajnalban -2 és 8 fok között alakult. Ma délelőtt az ország legnagyobb részén napos idő volt, csupán a Dunántúl déli és nyugati megyéiből jelentettek felhősödést. Többfelé megélénkült a déli szél. A hőmérséklet 11 órára 10 és 15 fok közé emelkedett.

Ma 12 órakor Budapesten 14 fokot mértek, a tengerszintre átszámitott légnyomás 1014 mbar, alig változik.

Várható időjárás kedd estig:

Átmenetileg többfelé megnövekszik a felhőzet. Kisebb eső legföljebb a Dunántúl déli és nyugati részén fordulhat elő.
Napközben élénk, helyenként erős lesz a déli szél.
Várható legalacsonyabb éjszakai hőmérséklet: nyugaton 5, 10, keleten 0, +5 fok között,
legmagasabb nappali hőmérséklet kedden: 16 és 21 fok között alakul.

Németh Lajos s.k.

TÁVOLABBI KILÁTÁSOK SZERDÁTÓL-SZOMBATIG:

Meleg idő várható, nappali gomolyfelhőképződésből elszórtan záporok kialakulhatnak.
Legalacsonyabb hajnali hőmérséklet +4, +9 fok között.
Legmagasabb nappali hőmérséklet 19, 24 fok között.
Jelentős mennyiségü /legalább napi 5 mm/ csapadék az ország területének 10 százalékán várható.

KÖZÉPTÁVÚ ELŐREJELZŐ OSZTÁLY

A hőmérséklet napi középértéke és eltérése a 100 évi átlagtól /Budapest belterületén/:

1983. IV. 17.	10,1°C	-1,7°C

1871 óta ezen a napon Budapesten előfordult

legmagasabb hőmérséklet:	26,6°C /1944/,
legalacsonyabb hőmérséklet:	-1,4°C /1887/.

83.286.

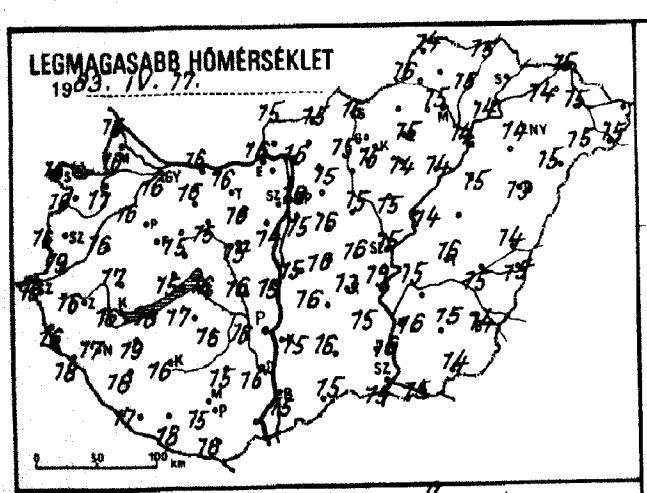
LEGMAGASABB HŐMÉRSÉKLET
1983. IV. 17.

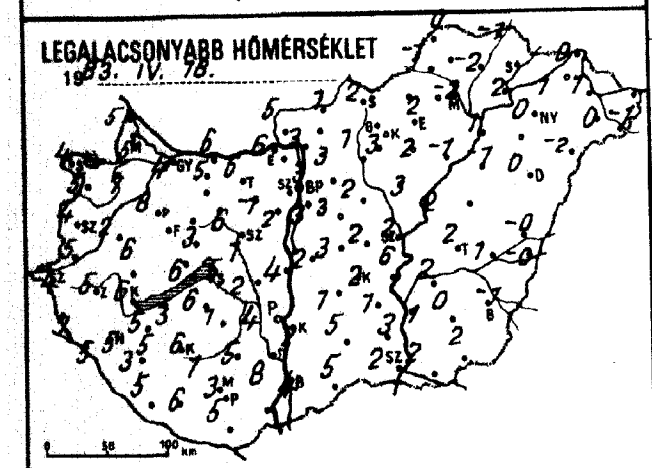
LEGALACSONYABB HŐMÉRSÉKLET
1983. IV. 18.

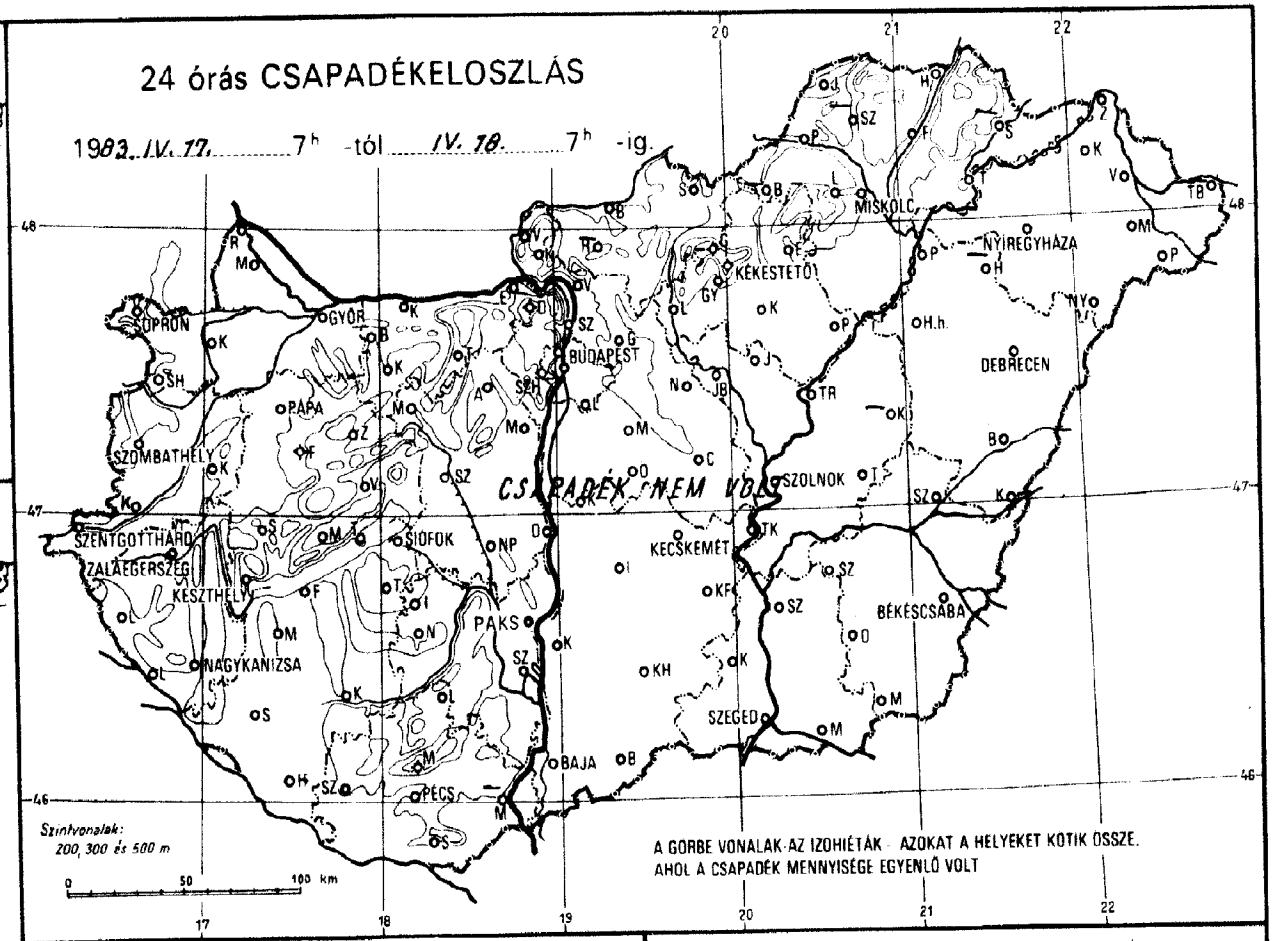
24 órás CSAPADÉKELOSZLÁS
1983. IV. 17. 7h -tól IV. 18. 7h -ig.
CSAPADÉK NEM VOLT
SOPRON
GYŐR
BUDAPEST
MISKOLC
NYÍREGYHÁZA
KEKESTETŐ
DEBRECEN
PAPA
SZOMBATHELY
SZOLNOK
SZENTGOTTHÁRD
ZALAEGERSZEG
KESZTHELY
SIÓFOK
KECSKEMÉT
BÉKÉSCSABA
PAKS
NAGYKANIZSA
SZEGED
BAJA
PÉCS
Szintvonalak:
200, 300 és 500 m
A GÖRBE VONALAK AZ IZOHIÉTÁK AZOKAT A HELYEKET KÖTIK ÖSSZE,
AHOL A CSAPADÉK MENNYISÉGE EGYENLŐ VOLT

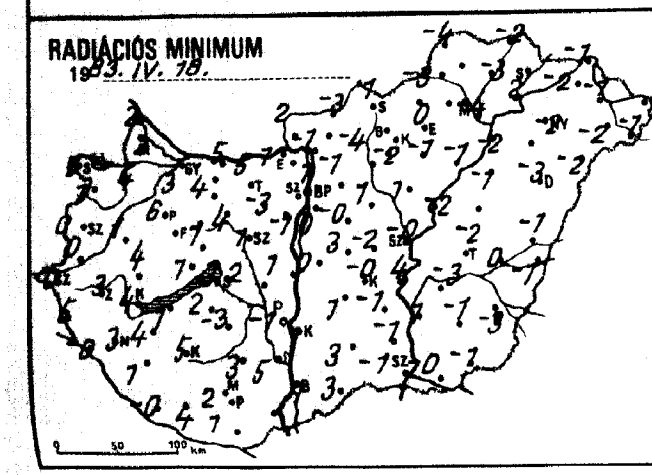
RADIÁCIÓS MINIMUM
1983. IV. 18.

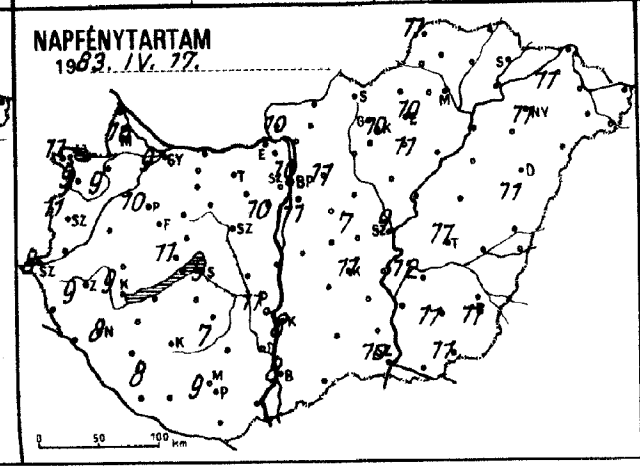
NAPFÉNYTARTAM
1983. IV. 17.

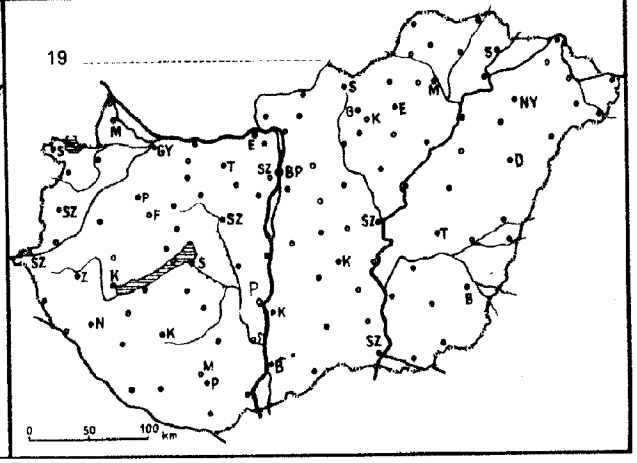
19

1983.IV.18.^{6h}-ig az utolsó 24 óra adatai						Előző nap napos órái
állomás	csapadék (mm)		max. hőmérséklet	min. hőmérséklet	rad. min.	
Győr	•	⊥	16	4	3	9
Kapuvár	•	⊥	17	7	4	9
Mosonmagyaróvár	•	⊥	16	5	2	10
Rajka	•		16	5	2	
Sopron	•	⊥	16	4	3	11
Sopronhorpács	•	⊥	16	5	-1	9
Káld	•	⊥	16	2	1	
Körmend	•		19	5	0	
Szentgotthárd	•	⊥	16	4	0	8
Szombathely	•	⊥	16	4	0	11
Genti	•		16	7	5	
Szetenye	•	⊥	18	5	-0	
Nagykanizsa	•		17	5	3	8
Zalaegerszeg	•	⊥	16	5	3	9
Farkasgyepű	•		16	5	4	
Keszthely	•	⊥	16	6	4	9
Fenyshely	•		14	5	3	11
Pápa	•		16	8	6	10
Tímeg	•	⊥	17	6	4	
Sihany	•	⊥	15	6	1	
Veszprém	•	=	15	3	1	
Sirc	•	⊥	13	2	-0	
Sonyód	•		16	3	1	
Somokszt. György	•	=	17	5	-0	8
Veposvár	•		16	6	5	
Marcali	•		19	5	4	
Siófok	•	⊥	16	5	3	9
Somogyszob	•	⊥	18	3	1	
Kaposvár	•		17	6	2	
Szibolna	–		–	–	–	
Esztergom	•	=	16	6	1	
Csbér	•	⊥	16	5	4	
Komárom	•		16	6	5	
Tatabánya	•		16	6	5	
Csútdoboz	•	⊔	16	-1	-3	
Dunaújváros	•		15	4	1	
Martonvásár	•	=	14	2	-1	10
Gyór	•	=	15	6	4	
Szegyhörcsökp.	•		16	2	2	
Szabadbattyán	•	=	15	1	1	
Ugszemcse	•	⊥	16	1	-3	7
Ingyel	•	=	15	5	3	
Ics	•	⊥	16	4	-1	11
Ekszárd	•	⊥	16	8	5	
Pádtető	•		15	5	1	
Ghács	–		–	–	–	
Ics	•	⊥	15	3	2	9
Ilós	•		16	5	1	
Szetvár	•		18	6	4	
Paörs	•	⊥	15	2	-1	
Lőrinc	•		15	3	0	11
Met. Int.	•		16	3	1	10
Szab. hegy	•		13	4	2	
Péd	•	=	16	2	-2	7
Ogókő	–		–	–	–	
Köllő	•	⊥	15	3	-1	11
Nyrét	•	⊥	15	-1	-2	
Nor	•	⊔	16	3	-0	
Ykáta	•	⊥	15	2	1	
Ntendre	•		17	2	2	

1983.IV.18.^{7h}-ig az utolsó 24 óra adatai						Előző nap napos órái
állomás	csapadék (mm)		max. hőmérséklet	min. hőmérséklet	rad. min.	
Vác	•	⊔	16	3	-1	
Vámosmikola	•		15	5	2	10
Baja	•		15	4	1	8
Bácsalmás	•		15	5	3	
Izsák	•		16	1	1	
Kalocsa	•	⊥	15	2	1	8
Kecskemét	•	⊥	13	2	-0	11
Kiskunfélegyháza	•	⊥	15	1	-1	
Kiskunhalas	•	=	16	5	3	
Kunszentmiklós	•	⊔	15	2	0	
Tiszakécske	•	⊥	19	6	4	
Balassagyarmat	•	⊥	15	1	-3	
Romhány	–		–	–	–	
Salgótarján	•		15	2	1	
Eger	•	=	15	2	0	10
Galyatető	•		10	2	-2	
Gyöngyös	•	⊥	15	3	-2	
Kékestető	•		7	0	-1	10
Kompolt	•	⊥	14	2	-1	11
Lőrinci	•	⊔	15	1	-4	
Poroszló	•	⊔	14	-1	-1	
Jászapáti	•	⊥	15	3	1	
Jászberény	•	⊥	14	1	-2	
Karcag	–		–	–	–	
Szolnok	•	⊔	15	2	-0	9
Tiszaroff	•	⊥	14	2	-2	
Túrkeve	•	⊥	16	2	-2	11
Kistelek	•		16	3	-1	
Makó	•	⊔	15	2	-0	
Szeged	•	⊥	15	2	-1	10
Szentes	•		16	1	1	
Borsodnádasd	–		–	–	–	
Fügöd	•	⊔	15	-2	-3	
Hidasnémeti	•		15	-1	-2	
Jósvafő	•	⊥	14	0	-4	11
Lillafüred	•	⊥	14	2	-1	
Miskolc	•	=	15	-2	-4	–
Putnok	•	=	16	-1	-3	
Sárospatak	–		–	–	–	–
Szendrőlád	–		–	–	–	
Tokaj	•		14	2	2	
Kisvárda	•	=	14	1	-2	11
Mátészalka	•	⊔	15	0	-2	
Nyíregyháza	•	⊔	14	0	-2	11
Nyírlugos	•	⊔	15	-2	-2	
Pátyod	•	⊔	15	-1	-1	
Tiszabecs	–		–	–	–	
Vásárosnamény	•	⊥	15	1	-1	
Záhony	•	⊔	15	0	-1	
Berettyóújfalu	•	⊥	14	-0	-1	
Debrecen	•	⊥	13	0	-3	11
Hajdúdorog	–		–	–	–	
Hortobágy	•	⊔	15	-1	-1	
Körösszakál	•	⊔	15	-0	-1	
Polgár	•	⊥	14	1	-2	
Békéscsaba	•	⊔	14	-1	-3	11
Mezőhegyes	•	⊥	14	2	-1	11
Orosháza	•	⊥	15	0	-1	11
Szarvas	•	⊥	15	2	-3	12
Szeghalom	•		15	1	0	

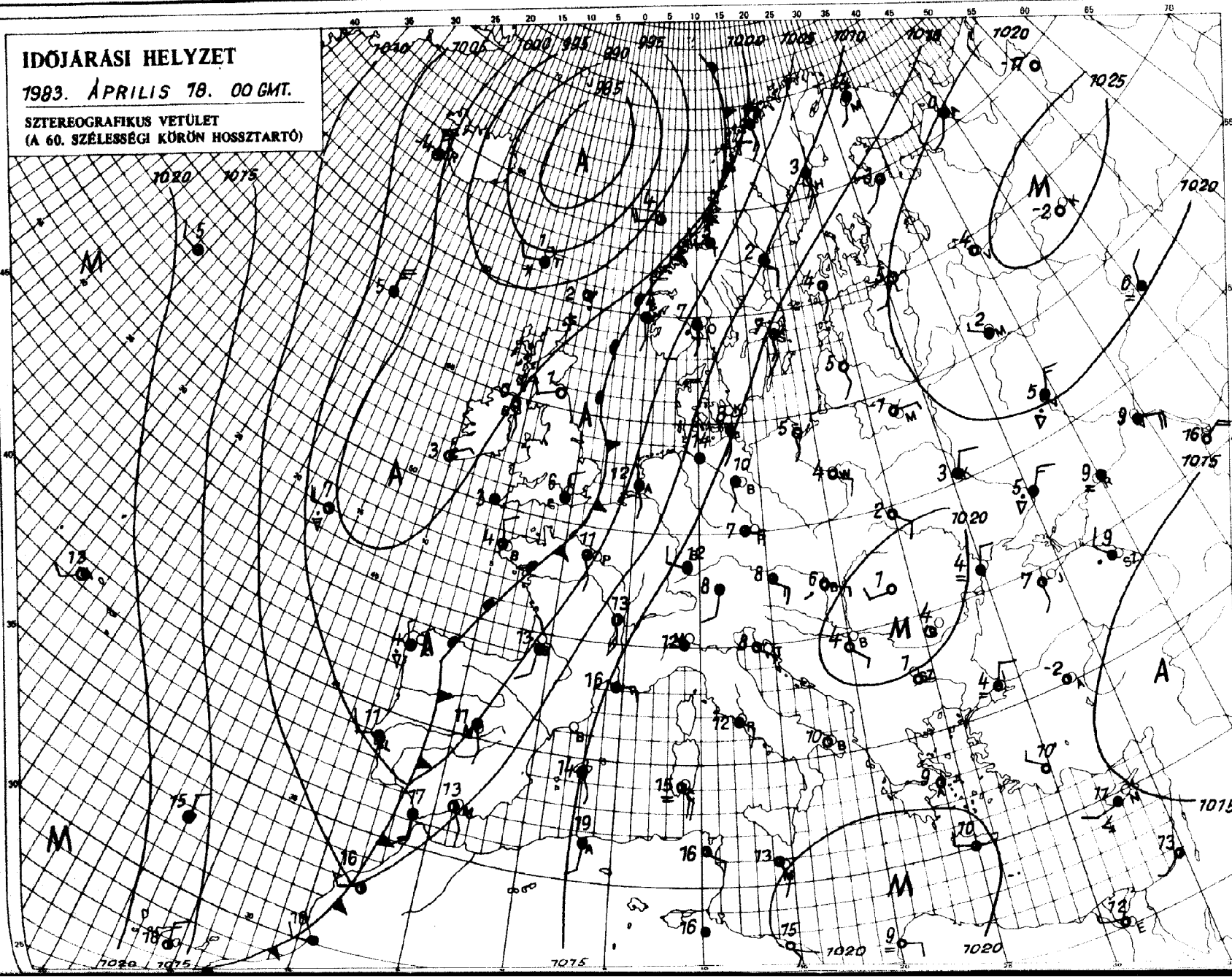

KIADJA: ORSZÁGOS METEOROLÓGIAI SZOLGÁLAT
Készíti: Központi Előrejelző Intézet Analízis- és Rövidtávú Prognózis Központja – T.: 273-018
Megjelenik naponként
Megrendelhető: 1024 Budapest, II., Kitaibel Pál u. 1. – T.: 353-500
Évi előfizetési díja: 1760,- Ft. – Megrendelhető: 1024 Budapest, II., Kitaibel Pál u. 1. – T.: 353-500
Kiadásért felel: az OMSZ elnöke – Szerkesztésért felel: a KEI igazgatója

IDŐJÁRÁSI NAPIJELENTÉS

ЕЖЕДНЕВНЫЙ МЕТЕОРОЛОГИЧЕСКИЙ БЮЛЛЕТЕНЬ · DAILY WEATHER REPORT
BULLETIN QUOTIDIEN DE TEMPS · TÄGLICHER WETTERBERICHT

96. évfolyam 109. szám. + Budapest + 1983. április 19. kedd

Az időjárási helyzet és a várható időjárás:

Európa nyugati, délnyugati térségében nagy kiterjedésü ciklon örvénylik. Ennek nyugati oldalán hüvös, váltakozó nedvességtartalmú léghullámok szorulnak a Brit-szigeteken és Franciaországon át a Földközi-tenger északnyugati medencéjébe. Ezeken a területeken változékony, többfelé csapadékos az idő. A hőmérséklet csúcsértéke 4, 8 fokkal elmarad az ilyenkor szokásostól. A ciklon keleti, délkeleti oldalán ugyanakkor erős szél kiséretében enyhe, mediterrán levegő érkezik Olaszországon és a Balkán-félszigeten át az Alpok és Kárpátok vidékére, valamint a Lengyel alföld térségébe. Szerda estig a Kárpát-medence időjárását is az enyhe léghullámok alakitják.

Hazánkban hétfőn többfelé megnövekedett a fátyolfelhőzet, de emellett a Dunántúlon 3, 7, másutt 7, 11 órán át sütött a nap. Sokfelé fújt élénk, helyenként erős déli szél. A hőmérséklet csúcsértéke 14 és 21 fok között alakult. Éjszaka a keleti országrészben elszórtan előfordult jelentéktelen mennyiségü eső. Hajnalra északkeleten 2, 5, másutt 5, 11 fok közé hült le a levegő. Kedd délelőtt változóan felhős, szeles, enyhe idő volt. A Tiszántúl északi részén néhány helyen gyengén esett az eső. 11 órára 10, 18 fok közé emelkedett a hőmérséklet.

Ma 12 órakor Budapesten 18 fokot mértek, a tengerszintre átszámitott légnyomás 1008 mbar, alig változik.

Várható időjárás szerda estig:

Dél felől átmenetileg erősen megnövekszik a felhőzet. Szórványos eső, zápor valószinü. A gyakran megerősödő déli, délnyugati szél helyenként viharossá fokozódik.
Várható legalacsonyabb éjszakai hőmérséklet 7 és 12,
legmagasabb nappali hőmérséklet szerdán 18 és 23 fok között alakul.

Bozóki István s.k.

A hőmérséklet napi középértéke és eltérése a 100 évi átlagtól /Budapest belterületén/:

1983. IV. 18.	12,6°C	+1,1°C

1871 óta ezen a napon Budapesten előfordult

legmagasabb hőmérséklet:	28,7°C /1920/,
legalacsonyabb hőmérséklet:	-1,4°C /1887/.

83.287.

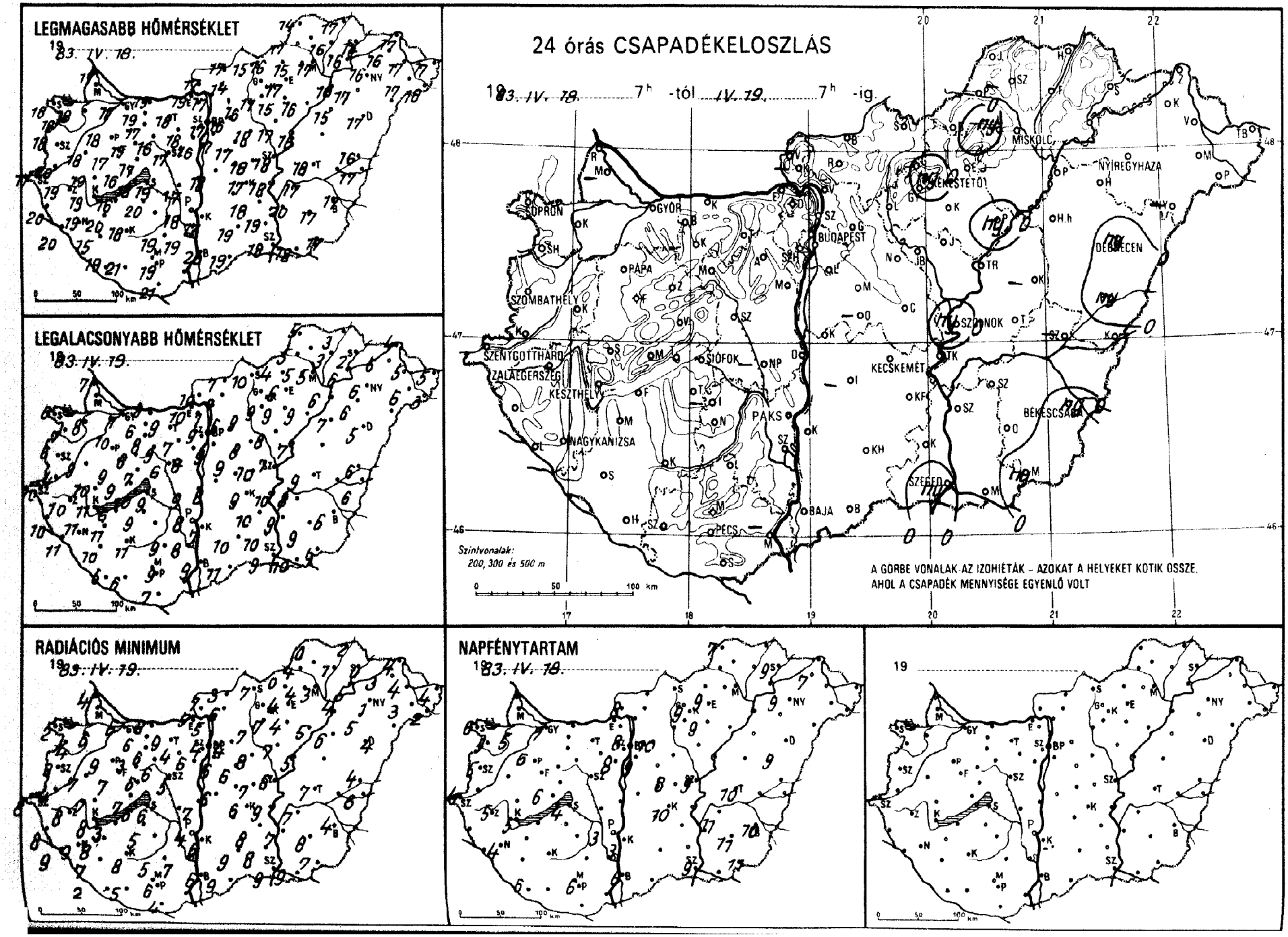
LEGMAGASABB HŐMÉRSÉKLET
1983. IV. 18.
LEGALACSONYABB HŐMÉRSÉKLET
1983. IV. 19.
RADIÁCIÓS MINIMUM
1983. IV. 19.
NAPFÉNYTARTAM
1983. IV. 18.
19
24 órás CSAPADÉKELOSZLÁS
1983. IV. 18. 7h -tól IV. 19. 7h -ig.
SOPRON
GYŐR
PÁPA
SZOMBATHELY
SZENTGOTTHÁRD
ZALAEGERSZEG
KESZTHELY
NAGYKANIZSA
SIÓFOK
PÁKS
PÉCS
BAJA
BUDAPEST
KECSKEMÉT
SZEGED
SZOLNOK
BÉKÉSCSABA
DEBRECEN
NYÍREGYHÁZA
MISKOLC
KÉKESTETŐ
Szintvonalak:
200, 300 és 500 m
A GÖRBE VONALAK AZ IZOHIÉTÁK – AZOKAT A HELYEKET KÖTIK ÖSSZE,
AHOL A CSAPADÉK MENNYISÉGE EGYENLŐ VOLT
0 50 100 km

1983. IV. 19.^{h}-ig az utolsó 24 óra adatai						Előző nap napos órái
állomás	csapadék (mm)		max. hőmérséklet	min. hőmérséklet	rad. min.	
Győr	.	∩	17	7	6	7
Kapuvár	–	=	18	8	6	5
Mosonmagyaróvár	–		–	–	–	
Rajka	.		17	7	4	
Sopron	.	∩	18	6	2	6
Sopronhorpács	.	∩	18	7	4	5
Káld	.		18	9	7	
Körmend	.		20	4	4	
Szentgotthárd	.		17	10	8	4
Szombathely	.		18	6	3	5
Lenti	.		20	10	8	
Letenye	.		20	11	9	
Nagykanizsa	.		19	11	9	4
Zalaegerszeg	.		19	10	8	5
Farkasgyepű	.		17	9	7	
Keszthely	.		19	11	8	5
Mencshely	.		16	9	7	6
Pápa	.		18	10	9	6
Sümeg	.		19	10	7	
Tihany	.		18	10	6	
Veszprém	.	=	17	7	6	
Zirc	.	∩	15	6	3	
Fonyód	.		16	6	3	
Homokszt. György	.	=	19	6	2	6
Kaposvár	.		18	11	8	
Marcali	.		20	11	8	
Siófok	.		19	9	6	4
Somogyszob	.		15	10	7	
Tab	.		20	9	5	
Bábolna	.		19	6	6	
Esztergom	.	=	19	10	5	
Kisbér	.		17	8	6	
Komárom	.		19	9	8	
Tatabánya	.		18	9	9	
Alcsútdoboz	.	∩	18	7	4	
Dunaújváros	.		17	9	7	
Martonvásár	.		16	8	6	8
Mór	.	=	16	9	6	
Nagyhörcsökp.	–		–	–	–	
Szabadbattyán	.	=	17	6	5	
Iregszemcse	–		–	–	–	
Lengyel	.	=	19	9	5	
Paks	.	∩	18	8	4	3
Szekszárd	.	=	19	8	7	
Árpádtető	.		15	11	8	
Mohács	–		–	–	–	
Pécs	.	∩	19	9	6	6
Siklós	.		21	7	4	
Szigetvár	.	∩	21	6	5	
Budaörs	.	∩	18	7	3	
Bp. Lőrinc	.		17	9	6	9
Bp. Met. Int.	.		17	9	4	8
Bp. Szab. hegy	.		15	7	4	
Cegléd	.	=	18	10	7	8
Dobogókő	.	∩	13	5	4	
Gödöllő	.		16	6	4	10
Királyrét	–		–	–	–	
Monor	.	∩	17	9	6	
Nagykáta	.		18	8	8	
Szentendre	.		18	7	6	

1983. IV. 19.^{h}-ig az utolsó 24 óra adatai						Előző nap napos órái
állomás	csapadék (mm)		max. hőmérséklet	min. hőmérséklet	rad. min.	
Vác	.	∩	17	7	5	
Vámosmikola	.		17	10	7	8
Baja	.		20	9	6	6
Bácsalmás	.		19	11	9	
Izsák	–		–	–	–	
Kalocsa	.		17	7	6	3
Kecskemét	.		17	9	6	10
Kiskunfélegyháza	.		18	10	8	
Kiskunhalas	.		19	10	9	
Kunszentmiklós	.		18	8	6	
Tiszakécske	.		18	10	9	
Balassagyarmat	.	∩	17	7	3	
Romhány	.		14	7	6	
Salgótarján	.		15	10	7	
Eger	.	=	17	6	4	9
Gałyatető	.		12	4	3	
Gyöngyös	.		17	9	7	
Kékestető	ny		9	4	3	9
Kompolt	.		15	9	4	9
Lőrinci	.		16	9	7	
Poroszló	ny	,	16	9	5	
Jászapáti	.		17	8	7	
Jászberény	.		19	8	7	
Karcag	–		–	–	–	
Szolnok	ny		11	7	6	9
Tiszaroff	.	=	16	7	5	
Túrkeve	.		18	9	7	10
Kistelek	.		19	10	8	
Makó	.		18	10	9	
Szeged	ny		18	9	9	9
Szentes	.		20	9	7	
Borsodnádasd	.	∩	16	4	–0	
Fügöd	.	=	16	3	1	
Hidasnémeti	.		17	3	2	
Jósvafő	.	=	14	5	0	7
Lillafüred	ny	,=	15	5	4	
Miskolc	.	=	17	5	3	–
Putnok	.	=	17	5	4	
Sárospatak	.		14	2	0	9
Szendrőlád	–		–	–	–	
Tokaj	.		16	6	5	
Kisvárda	.	=	16	6	3	7
Mátészalka	.	∩	17	6	3	
Nyíregyháza	.		16	6	1	9
Nyírlugos	–		–	–	–	
Pátyod	.		18	3	2	
Tiszabecs	.	∩	17	5	4	
Vásárosnamény	.	∩	17	5	4	
Záhony	.		17	4	4	
Berettyóújfalu	ny		16	6	4	
Debrecen	ny	∩	17	5	4	9
Hajdúdorog	.	=	17	6	5	
Hortobágy	.	=	15	7	6	
Körösszakál	.		17	6	6	
Polgár	.		16	6	4	
Békéscsaba	ny	∩	17	6	4	10
Mezőhegyes	ny	,	17	9	7	11
Orosháza	.		17	9	8	11
Szarvas	.	∩	17	9	7	11
Szeghalom	–		–	–	–	

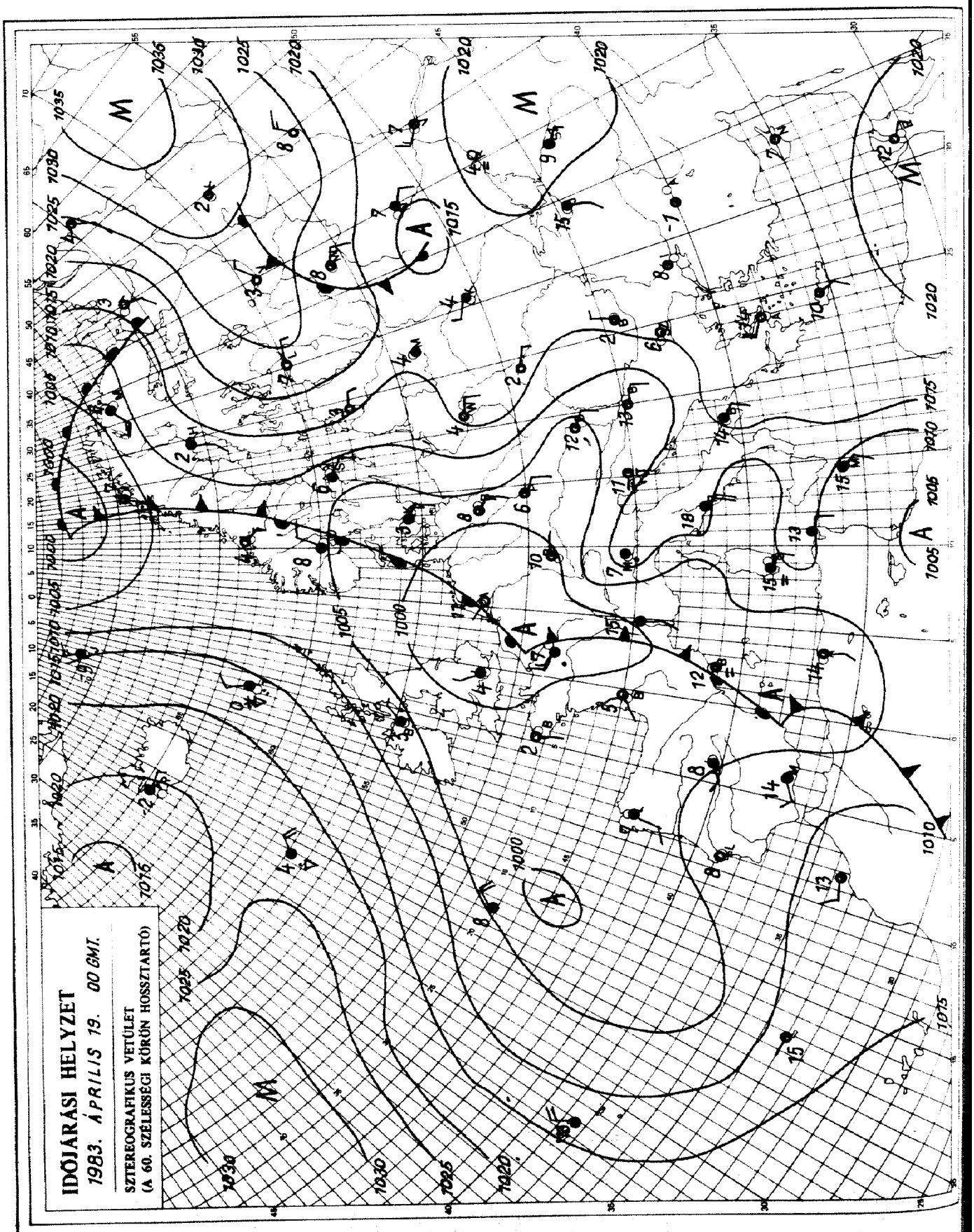

KIADJA: ORSZÁGOS METEOROLÓGIAI SZOLGÁLAT
Készíti: Központi Előrejelző Intézet Analízis- és Rövidtávú Prognózis Központja — T.: 273-018
Megjelenik naponként
Évi előfizetési díja: 1760,- Ft. — Megrendelhető: 1024 Budapest, II., Kitaibel Pál u. 1. — T.: 353-500
Kiadásért felel: az OMSZ elnöke — Szerkesztésért felel: a KEI igazgatója

IDŐJÁRÁSI NAPIJELENTÉS

ЕЖЕДНЕВНЫЙ МЕТЕОРОЛОГИЧЕСКИЙ БЮЛЛЕТЕНЬ · DAILY WEATHER REPORT
BULLETIN QUOTIDIEN DE TEMPS · TÄGLICHER WETTERBERICHT

96. évfolyam 110. szám. + Budapest + 1983. április 20. szerda

Az időjárási helyzet és a várható időjárás:

Az Északi-tenger feletti középponttal örvénylik az a ciklon, amelynek nyugati oldalán páradús, hüvös léghullámok haladnak dél felé. Vonulásukat a kontinens nyugati részén gyakran változó felhőzet, szórványos eső, zápor, néhány fokos hőmérsékletcsökkenés és időnként megerősödő szél jelzi. Szerda reggelre a hüvös levegő elérte a Marseille - Milánó - Prága - Poznan - Malmö vonalat. Ugyancsak változékony idő van a Fekete-tenger partvidékén. Déli, délnyugati áramlással már napok óta igen enyhe levegő áramlik az Appennini-félszigettől az Adriai-tengeren, a Kárpát-medencén, valamint a Lengyel-alföldön át egészen a Botteni-öbölig.

Magyarországon kedden változóan felhős volt az ég. A reggeli, délelőtti órákban a keleti megyékben szórványosan fordult elő gyenge eső, futó zápor. A gyakran erős déli, délnyugati szél a Dunántúlon helyenként viharossá fokozódott. Folytatódott az évszakhoz képest is enyhe idő. A hőmérséklet csúcsértéke általában 17 és 24, északkeleten azonban 12 és 16 fok között alakult, szerda hajnalra pedig 6 és 14 fokig hült le a levegő. Kedden az esti óráktól országszerte csökkenni kezdett a felhőzet. Ma délelőtt túlnyomóan napos, helyenként szeles idő volt. A hőmérséklet 11 órakor az országban 16 és 21 fok között változott.

Ma 12 órakor Budapesten a hőmérséklet 20 fok, a tengerszintre átszámitott légnyomás 1018 mbar, erősen emelkedik.

Várható időjárás csütörtök estig:

Derült idő várható, délutáni kevés felhőképződéssel, melyet valószinüleg sehol sem kisér csapadék.
Eleinte gyakran erős északnyugati, majd többnyire mérsékelt, napközben időnként élénk, délnyugati szél várható.
Várható legalacsonyabb éjszakai hőmérséklet 10 fok körül,
legmagasabb nappali hőmérséklet csütörtökön 25 fok körül alakul.

Török Dénes s.k.

A hőmérséklet napi középértéke és eltérése a 100 évi átlagtól /Budapest belterületén/:

1983. IV. 19.	16,4°C	+4,5°C

1871 óta ezen a napon Budapesten előfordult

legmagasabb hőmérséklet:	30,2°C /1920/,
legalacsonyabb hőmérséklet:	-2,4°C /1893/.

83.322.

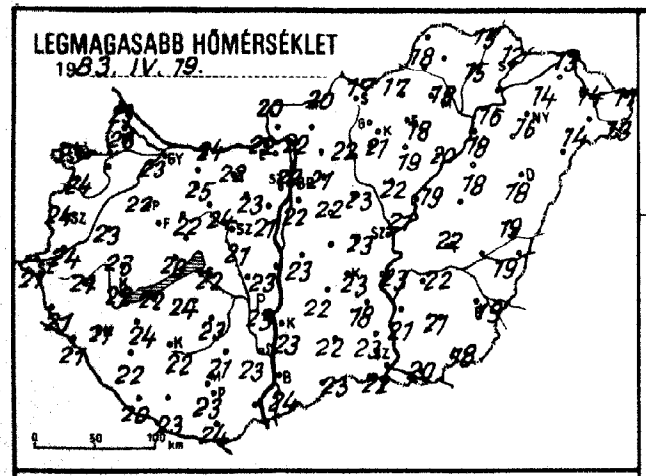
LEGMAGASABB HŐMÉRSÉKLET
1983. IV. 19.

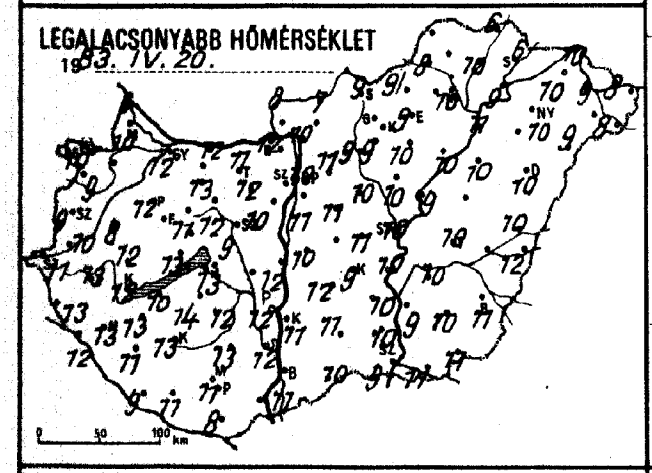
LEGALACSONYABB HŐMÉRSÉKLET
1983. IV. 20.

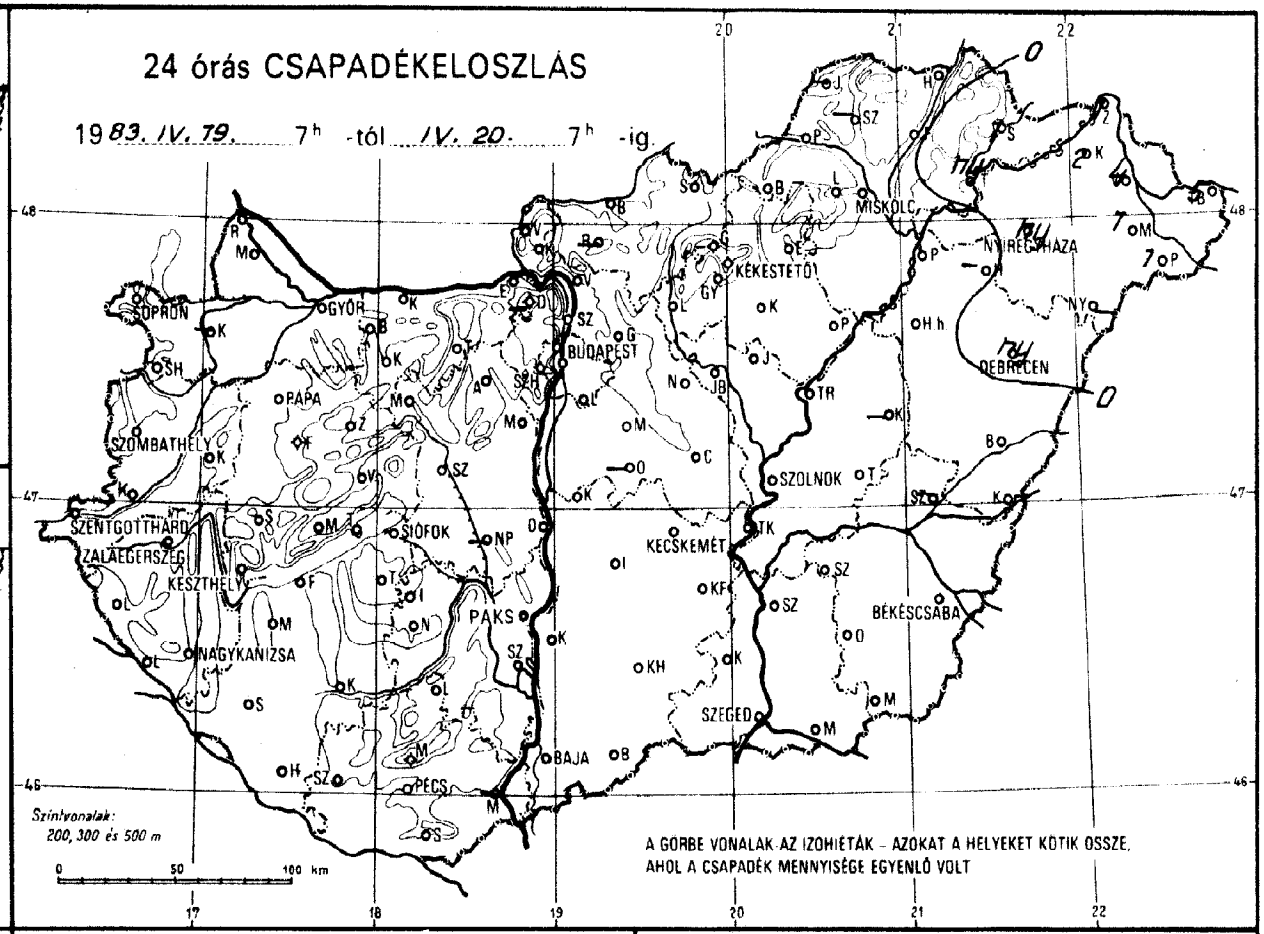
24 órás CSAPADÉKELOSZLÁS
1983. IV. 19. 7h -tól IV. 20. 7h -ig
SOPRON
GYŐR
BUDAPEST
MISKOLC
NYÍREGYHÁZA
KÉKESTETŐ
DEBRECEN
PAPA
SZOMBATHELY
SZENTGOTTHÁRD
ZALAEGERSZEG
KESZTHELY
SIÓFOK
PAKS
SZOLNOK
KECSKEMÉT
BÉKÉSCSABA
NAGYKANIZSA
SZEGED
BAJA
PÉCS
Szintvonalak:
200, 300 és 500 m
A GÖRBE VONALAK AZ IZOHIÉTÁK – AZOKAT A HELYEKET KÖTIK ÖSSZE, AHOL A CSAPADÉK MENNYISÉGE EGYENLŐ VOLT

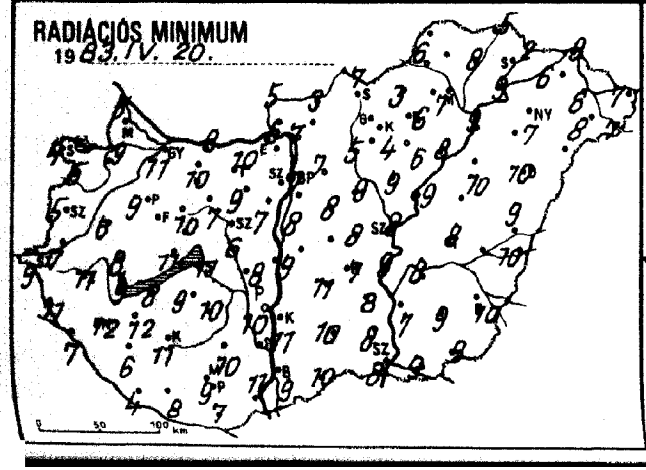
RADIÁCIÓS MINIMUM
1983. IV. 20.

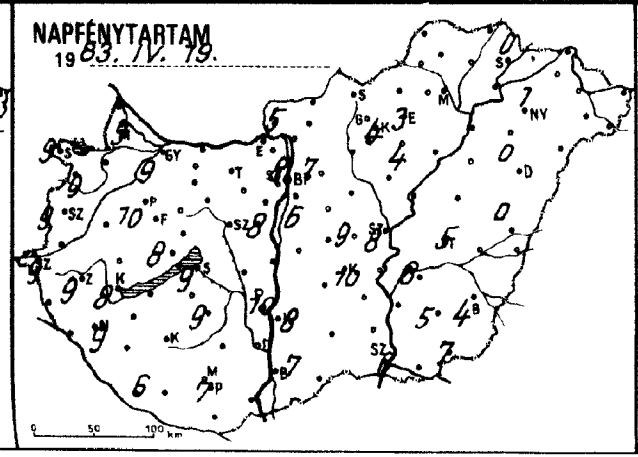
NAPFÉNYTARTAM
1983. IV. 19.

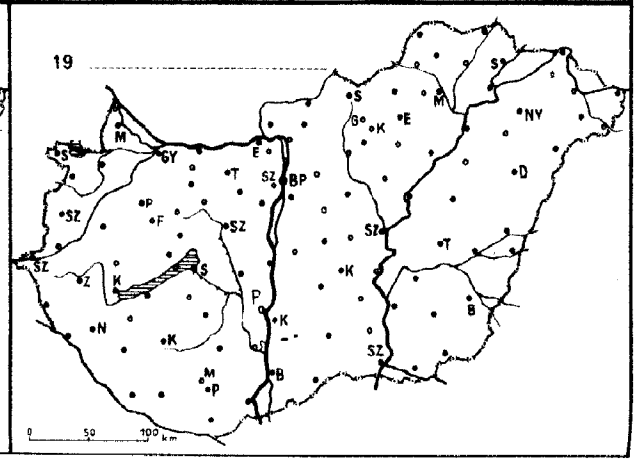
19

19 83.IV.20. 07 h-ig az utolsó 24 óra adatai						Előző nap napos órái
állomás	csapadék (mm)		max. hőmérséklet	min. hőmérséklet	rad. min.	
Győr	•		23	12	11	9
Kapuvár	–		–	–	–	–
Mosonmagyaróvár	•	⌐	23	10	9	9
Rajka	•		23	6	5	
Sopron	•		23	10	4	9
Sopronhorpács	∘	⌐	24	9	5	9
Káld	∘		23	8	6	
Körmend	•		24	10	7	
Szentgotthárd	•		21	11	9	9
Szombathely	•	⌐	24	9	5	9
Lenti	∘		21	13	11	
Letenye	∘	⌐	21	12	7	
Nagykanizsa	•		21	13	12	9
Zalaegerszeg	∘		21	13	11	9
Farkasgyepű	•		21	10	8	
Keszthely	∘		22	12	9	8
Mencshely	•	⌐	20	11	10	8'
Pápa	•		22	12	9	10
Sümeg	•	⌐	23	12	8	
Tihany	•		20	13	11	
Veszprém	•		22	11	10	
Zirc	•		20	11	10	
Fonyód	∘		22	10	8	
Homokszt. györgy	•	⌐	20	9	4	6
Kaposvár	∘		22	13	11	
Marcali	∘		24	13	12	
Siófok	•		22	13	11	9
Somogyszob	•	⌐	22	11	6	
Tab	•		24	14	9	
Bábolna	∘		24	13	12	
Esztergom	•		22	12	6	
Kisbér	•		25	13	10	
Komárom	•		24	12	8	
Tatabánya	•		22	11	10	
Alcsútdoboz	•		23	12	9	
Dunaújváros	•		23	12	8	
Martonvásár	•		21	10	7	8
Mór	∘	⌐	24	12	7	
Nagyhörcsökp.	–		–	–	–	
Szabadbattyán	∘	=	21	9	6	
Hregszemcse	•	⌐	23	12	10	9
Lengyel	∘		21	13	10	
Paks	•	⌐	23	12	10	10
Szekszárd	•	=	23	12	11	
Árpádtető	∘		21	13	10	
Mohács	–		–	–	–	
Pécs	•		23	11	9	7
Siklós	•		24	8	7	
Szigetvár	∘	⌐	23	11	8	
Budaörs	∘	⌐	22	8	4	
Bp. Lőrinc	•	⌐	22	11	8	6
Bp. Met. Int.	•		22	10	7	8
Bp. Szab. hegy	•		19	11	8	
Cegléd	•	=	23	11	8	9
Dobogókő	–		–	–	–	
Gödöllő	•		21	11	7	7
Királyrét	•	⌐	20	4	3	
Monor	•	⌐	22	11	8	
Nagykáta	•		23	10	9	
Szentendre	•		23	10	9	

19 83.IV.20. 07 h-ig az utolsó 24 óra adatai						Előző nap napos órái
állomás	csapadék (mm)		max. hőmérséklet	min. hőmérséklet	rad. min.	
Vác	•	⌐	22	10	7	
Vámosmikola	•	⌐	20	8	5	5
Baja	•		24	11	9	7
Bácsalmás	•		23	10	10	
Izsák	•		22	12	11	
Kalocsa	•		23	11	11	8
Kecskemét	•		23	9	7	10
Kiskunfélegyháza	•		18	10	8	
Kiskunhalas	•	≡	22	11	10	
Kunszentmiklós	•	=	23	10	9	
Tiszakécske	•		23	10	9	
Balassagyarmat	•	⌐	20	7	3	
Romhány	–		–	–	–	
Salgótarján	•		17	9	7	
Eger	∘	=	18	9	6	3
Galyatető	•	≡	14	7	5	
Gyöngyös	•		21	9	4	
Kékestető	•	≡	12	7	6	4
Kompolt	∘	⌐	19	10	6	4
Lőrinci	•	⌐	22	9	5	
Poroszló	•		20	10	8	
Jászapáti	•	⌐	22	10	9	
Jászberény	•	⌐	23	9	7	
Karcag	–		–	–	–	
Szolnok	∘		21	10	8	8
Tiszaroff	•	⌐	19	9	9	
Túrkeve	•		22	10	8	5
Kistelek	•		23	10	8	
Makó	•		20	11	9	
Szeged	•	⌐	22	9	8	6
Szentes	∘		21	9	7	
Borsodnádasd	∘	⌐	17	9	3	
Fügöd	•	≡	15	10	8	
Hidasnémeti	∘		15	6	5	
Jósvafő	–		–	–	–	–
Lillafüred	•	≡	16	6	4	
Miskolc	•	≡	18	10	7	–
Putnok	•	≡	18	8	6	
Sárospatak	1		12	6	2	0
Szendrőlád	–		–	–	–	
Tokaj	ny		16	9	9	
Kisvárda	2	=	14	10	6	
Mátészalka	1		14	9	8	
Nyíregyháza	ny		16	10	7	1
Nyírlugos	–		–	–	–	
Pátyod	1	⋮	13	8	7	
Tiszabecs	5	⋮ =	17	8	7	
Vásárosnamény	4	=	14	9	8	
Záhony	1		13	10	9	
Berettyóújfalu	•		19	10	9	0
Debrecen	ny		18	10	10	0
Hajdúdorog	–		–	–	–	
Hortobágy	•	⌐	18	10	10	
Körösszakál	•		19	12	10	
Polgár	•	≡	18	11	9	
Békéscsaba	•		19	11	10	4
Mezőhegyes	∘		18	11	9	7
Orosháza	•		21	10	9	5
Szarvas	•		22	10	8	8
Szeghalom	–		–	–	–	

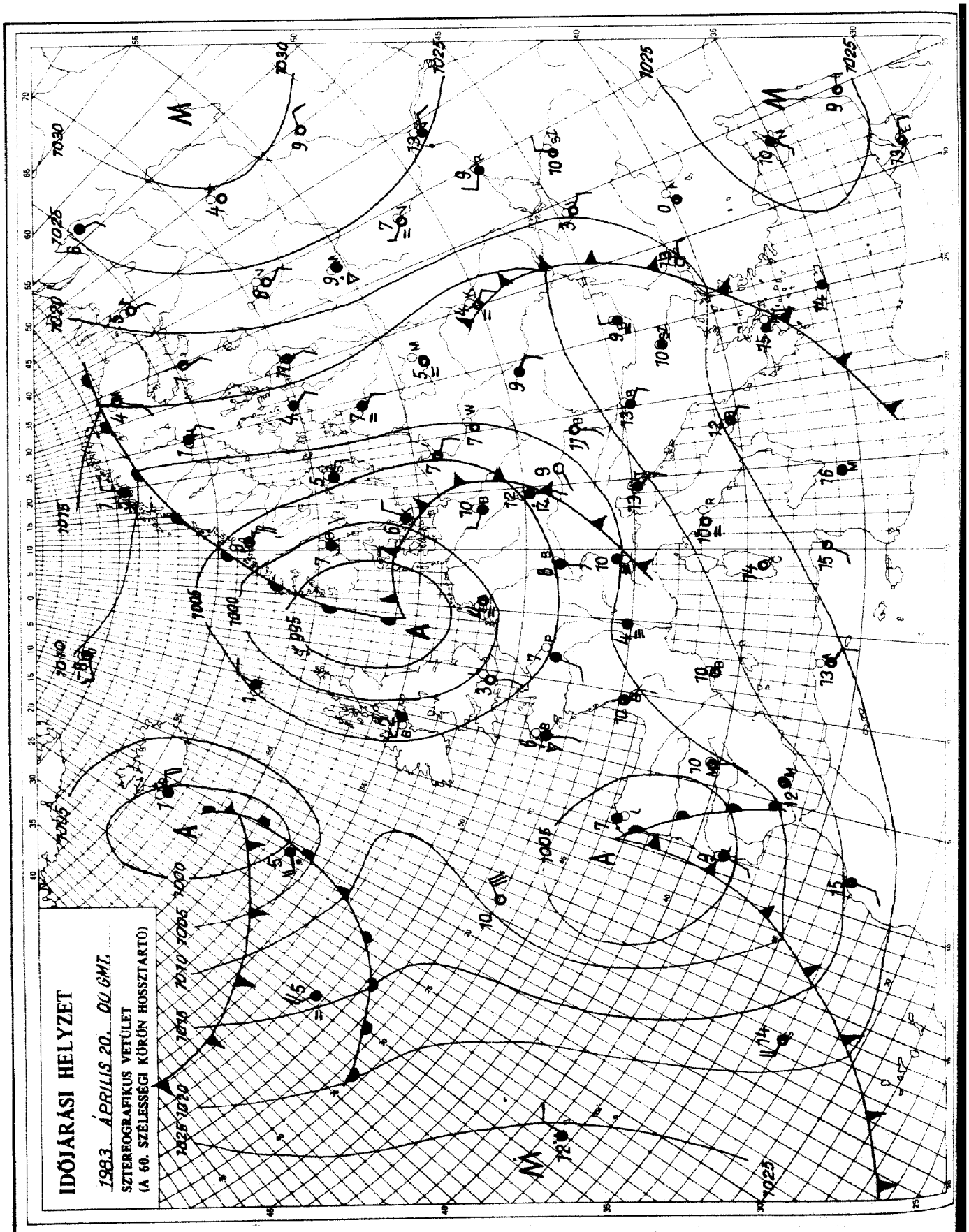

KIADJA: ORSZÁGOS METEOROLÓGIAI SZOLGÁLAT
Készíti: Központi Előrejelző Intézet Analízis- és Rövidtávú Prognózis Központja – T.: 273-018
Megjelenik naponként
Évi előfizetési díja: 1760,- Ft. – Megrendelhető: 1024 Budapest, II., Kitaibel Pál u. 1. – T.: 353-500
Kiadásért felel: az OMSZ elnöke – Szerkesztésért felel: a KEI igazgatója

IDŐJÁRÁSI NAPIJELENTÉS

ЕЖЕДНЕВНЫЙ МЕТЕОРОЛОГИЧЕСКИЙ БЮЛЛЕТЕНЬ · DAILY WEATHER REPORT
BULLETIN QUOTIDIEN DE TEMPS · TÄGLICHER WETTERBERICHT

96. évfolyam 111. szám. + Budapest + 1983. április 21. csütörtök

Az időjárási helyzet és a várható időjárás:

Kontinensünk nagyobb részén nyáriasan meleg időjárás uralkodik. Az Appennini-félszigettől Közép-Európán át Skandináviáig többnyire kevés a felhő, az élénk déli szél szokatlanul meleg levegőt szállit, a hőmérséklet csúcsértéke közel 10 fokkal magasabb a sokéves átlagnál. Kontinensünk nyugati partvidékén a gyakori esőzés miatt hüvösebb az idő. A déli, délnyugati áramlás Közép-Európa fölé továbbra is meleg, de holnap már lényegesen nagyobb nedvességtartalmú levegőt szállit.

Magyarország északkeleti vidékein szerdán csupán néhány órán át sütött a nap, igy a hőmérséklet csúcsértéke 20 fok körül alakult. Az ország nagy részén a 10, 11 órás napsütés délutánra 21, 26 fokig melegitette fel a levegőt. Csütörtök hajnalra 7, 13 fok közé hült le a levegő. Délelőtt kissé felhős volt az ég, megélénkült, a Dunántúlon időnként megerősödött a déli szél. A hőmérséklet 11 órakor 19, 23 fok között volt.

Ma 12 órakor Budapesten a hőmérséklet 21 fok, a tengerszintre átszámitott légnyomás 1020 mbar, alig változik.

Várható időjárás péntek estig:

Eleinte kevés felhő, száraz idő várható. Később délnyugat felől erősen megnövekszik a felhőzet és több helyen kell számitani záporra, zivatarra. A délnyugati, nyugati szél sokfelé megerősödik, elsősorban a Dunántúlon viharos széllökések is várhatók.
Várható legalacsonyabb éjszakai hőmérséklet: 10, 15 fok között,
legmagasabb nappali hőmérséklet pénteken: az erősen felhős helyeken 20, máshol 25 fok körül valószinü.

Vadkerti Ferenc s.k.

TÁVOLABBI KILÁTÁSOK SZOMBATTÓL-KEDDIG:

Időnként megnövekszik a felhőzet, elszórtan zápor, zivatar.
A legalacsonyabb hajnali hőmérséklet 7, 12 fok között,
a legmagasabb nappali hőmérséklet 22, 27 fok között.
Jelentős mennyiségü /legalább napi 5 mm/ csapadék az ország területének 10 százalékán várható.

KÖZÉPTÁVÚ ELŐREJELZŐ OSZTÁLY

A hőmérséklet napi középértéke és eltérése a 100 évi átlagtól /Budapest belterületén/:

1983. IV. 20.	18,1°C	+5,9°C

1871 óta ezen a napon Budapesten előfordult

legmagasabb hőmérséklet:	26,9°C /1943/,
legalacsonyabb hőmérséklet:	-0,6°C /1955/.

83.323.

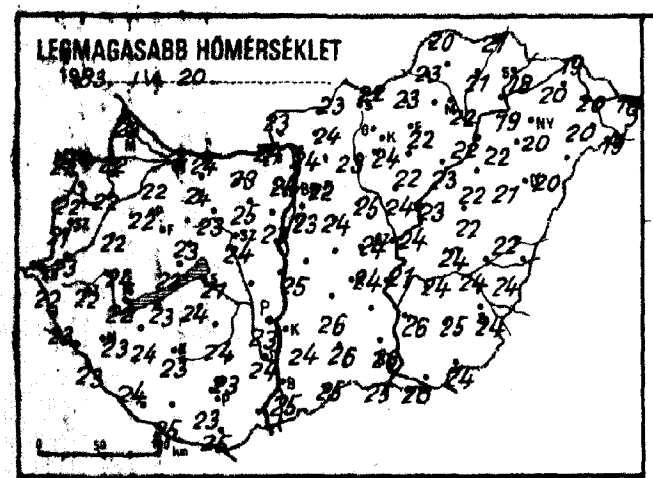
LEGMAGASABB HŐMÉRSÉKLET
1983. IV. 20.

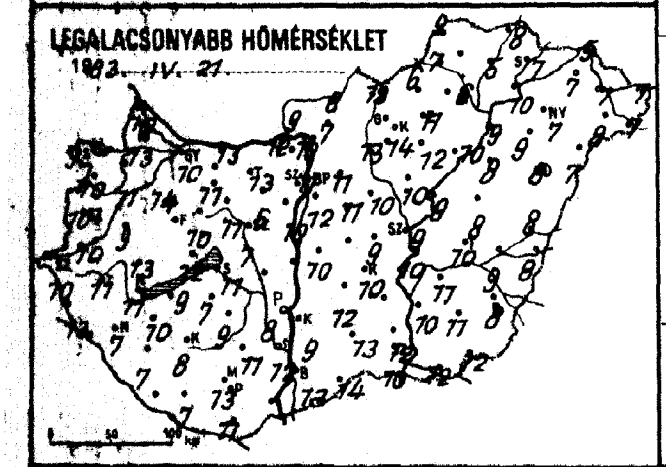
LEGALACSONYABB HŐMÉRSÉKLET
1983. IV. 21.

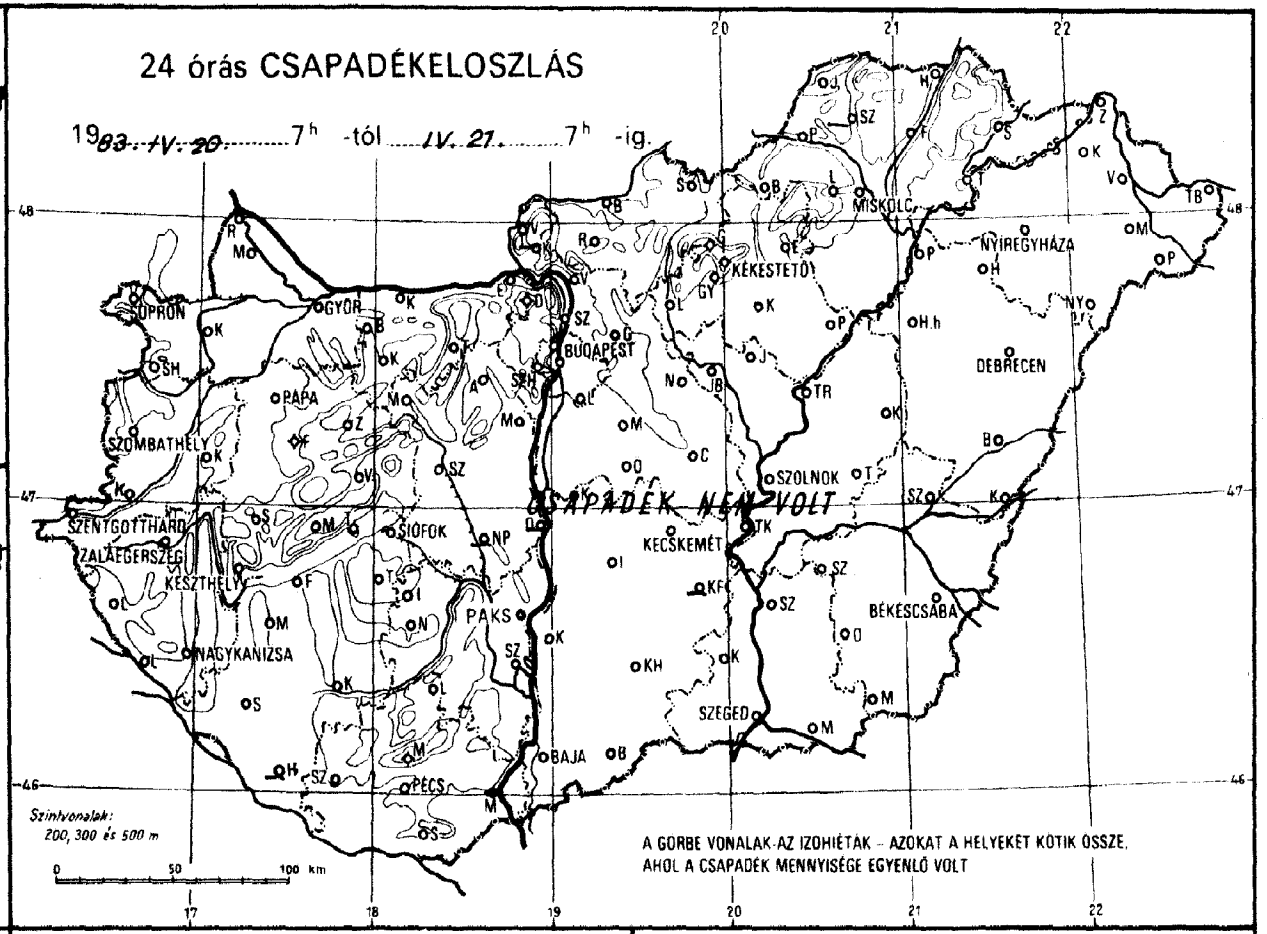
24 órás CSAPADÉKELOSZLÁS
1983. IV. 20. 7h -tól IV. 21. 7h -ig.
CSAPADÉK NEM VOLT
GYŐR
SOPRON
SZOMBATHELY
PAPA
BUDAPEST
MISKOLC
NYÍREGYHÁZA
KÉKESTETŐ
DEBRECEN
SZOLNOK
KECSKEMÉT
SZENTGOTTHÁRD
ZALAEGERSZEG
KESZTHELY
SIÓFOK
PAKS
NAGYKANIZSA
BÉKÉSCSABA
SZEGED
BAJA
PÉCS
Szintvonalak:
200, 300 és 500 m
A GÖRBE VONALAK AZ IZOHIÉTÁK – AZOKAT A HELYEKET KÖTIK ÖSSZE, AHOL A CSAPADÉK MENNYISÉGE EGYENLŐ VOLT

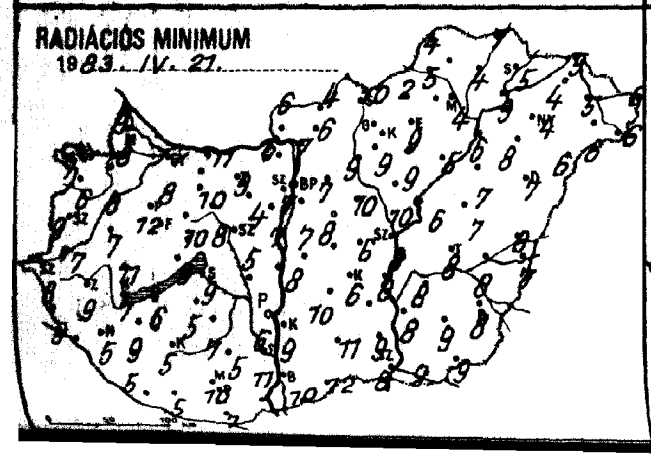
RADIÁCIÓS MINIMUM
1983. IV. 21.

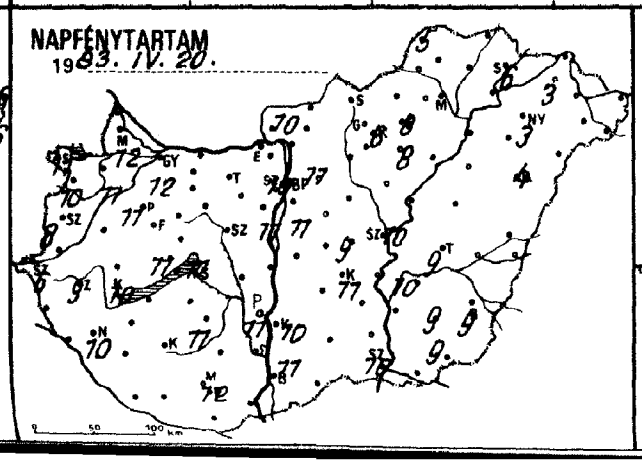
NAPFÉNYTARTAM
1983. IV. 20.

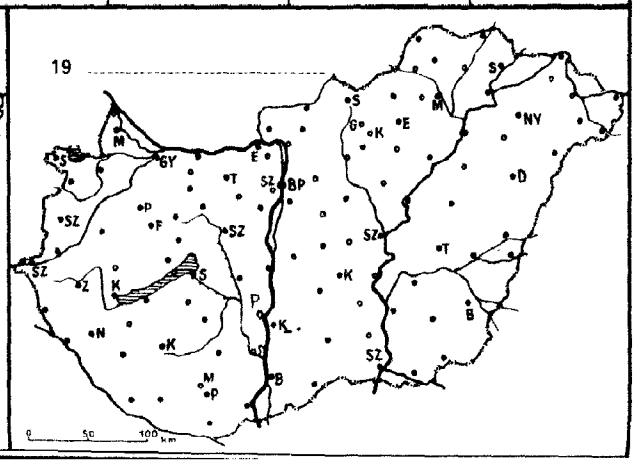
19

19 83.IV.21.h 07 -ig az utolsó 24 óra adatai

állomás	csapadék (mm)		max. hőmérséklet	min. hőmérséklet	rad. min.	Előző nap napos órái
Győr	•		22	10	8	12
Kapuvár	•	⊥	22	11	8	11
Mosonmagyaróvár	•	⊥	22	13	8	12
Rajka	∘		23	12	9	
Sopron	•		21	9	7	11
Sopronhorpács	•	⊥	22	10	6	10
Káld	•		22	9	7	
Körmend	∘		23	10	7	
Szentgotthárd	∘		22	10	8	6
Szombathely	•		21	10	9	8
Lenti	∘		23	13	9	
Letenye	•	⊥	23	–	–	
Nagykanizsa	∘	⊥	23	7	5	10
Zalaegerszeg	•		22	11	9	9
Farkasgyepű	•		21	14	12	
Keszthely	•	⊥	22	11	7	10
Mencshely	∘	⊥	20	12	7	11
Pápa	•		22	14	12	11
Sümeg	∘		24	13	11	
Tihany	•	⊥	22	12	9	
Veszprém	•		23	10	10	
Zirc	•		21	9	6	
Fonyód	∘		23	9	6	
Homokszt. György	–		–	–	–	
Kaposvár	∘	⊥	23	8	5	
Marcali	•		24	10	9	
Siófok	•		21	11	9	11
Somogyszob	•	⊥	24	7	5	
Tab	•	⊥	24	7	5	
Bábolna	•		25	11	9	
Esztergom	•		24	12	6	
Kisbér	•		24	11	10	
Komárom	∘		24	13	11	
Tatabánya	•		23	13	9	
Alcsútdoboz	•	⊥	25	6	4	
Dunaújváros	–		–	–	–	
Martonvásár	∘		23	10	7	11
Mór	•	=	23	11	8	
Nagyhörcsökp.	–		–	–	–	
Szabadbattyán	•	=	24	7	5	
Iregszemcse	∘	⊥	24	9	7	11
Lengyel	•		23	11	5	
Paks	•	⊥	23	8	6	11
Szekszárd	•	=	24	12	11	
Árpádtető	•		20	14	8	
Mohács	–		–	–	–	
Pécs	•		23	13	10	12
Siklós	•		25	11	7	
Szigetvár	•	⊥	25	7	5	
Budaörs	•	⊥	24	8	6	
Bp. Lőrinc	•	⊥	23	12	7	11
Bp. Met. Int.	•		24	11	7	10
Bp. Szab. hegy	•		22	13	7	
Cegléd	•	=	24	9	6	9
Dobogókő	•		19	11	7	
Gödöllő	•	⊥	22	11	7	11
Királyrét	–		–	–	–	
Monor	•	⊥	24	11	8	
Nagykáta	•		25	10	10	
Szentendre	•		25	10	9	

19 83.IV.21.h 07 -ig az utolsó 24 óra adatai

állomás	csapadék (mm)		max. hőmérséklet	min. hőmérséklet	rad. min.	Előző nap napos órái
Vác	•	⊥	24	10	7	
Vámosmikola	∘	⊥	23	9	6	10
Baja	•		25	13	10	11
Bácsalmás	∘		25	14	12	
Izsák	∘		26	12	10	
Kalocsa	•	⊥	24	9	9	10
Kecskemét	∘	⊥	24	10	6	11
Kiskunfélegyháza	–		–	–	–	
Kiskunhalas	•	=	26	13	11	
Kunszentmiklós	•		25	10	8	
Tiszakécske	∘	⊥	21	10	8	
Balassagyarmat	∘	⊥	23	8	4	
Romhány	•		24	7	6	
Salgótarján	•		22	13	10	
Eger	∘	=	22	11	9	8
Galyatető	∘	⊥	21	14	8	
Gyöngyös	•		24	14	9	
Kékestető	•	⊥	17	9	7	6
Kompolt	•	⊥	22	12	9	8
Lőrinci	•		23	13	9	
Poroszló	∘	⊥	23	10	5	
Jászapáti	•	⊥	24	10	10	
Jászberény	•		24	10	8	
Karcag	•	⊥	22	8	7	
Szolnok	•	⊥	24	9	8	10
Tiszaroff	•	⊥	23	9	6	
Túrkeve	•	⊥	24	10	8	9
Kistelek	•		26	12	9	
Makó	•	⊥	26	12	9	
Szeged	•		25	10	8	10
Szentes	∘		26	10	8	
Borsodnádasd	•	⊥	23	6	2	
Füged	∘		21	5	4	
Hidasnémeti	∘		21	8	7	
Jósvafő	•	≡	20	9	4	5
Lillafüred	∘	=	20	8	5	
Miskolc	•	≡	22	6	4	–
Putnok	•	=	23	7	5	
Sárospatak	•		18	7	5	6
Szendrőlád	–		–	–	–	
Tokaj	•		19	10	9	
Kisvárda	•	=	20	7	4	3
Mátészalka	•	⊥	20	8	6	
Nyíregyháza	•	⊥	20	7	4	3
Nyírlugos	•	⊥	20	7	6	
Pátyod	∘	⊥	19	7	6	
Tiszabecs	∘	⊥	18	7	6	
Vásárosnamény	•	⊥	20	7	5	
Záhony	•	⊥	19	5	5	
Berettyóújfalu	∘	⊥	22	8	8	
Debrecen	•	⊥	21	8	7	4
Hajdúdorog	•		22	9	8	
Hortobágy	•	⊥	22	8	7	
Körösszakál	•		24	8	7	
Polgár	•	⊥	22	9	6	
Békéscsaba	•	⊥	24	8	8	9
Mezőhegyes	•	⊥	24	12	9	9
Orosháza	•	⊥	25	11	9	9
Szarvas	•		24	11	8	10
Szeghalom	•		24	9	8	

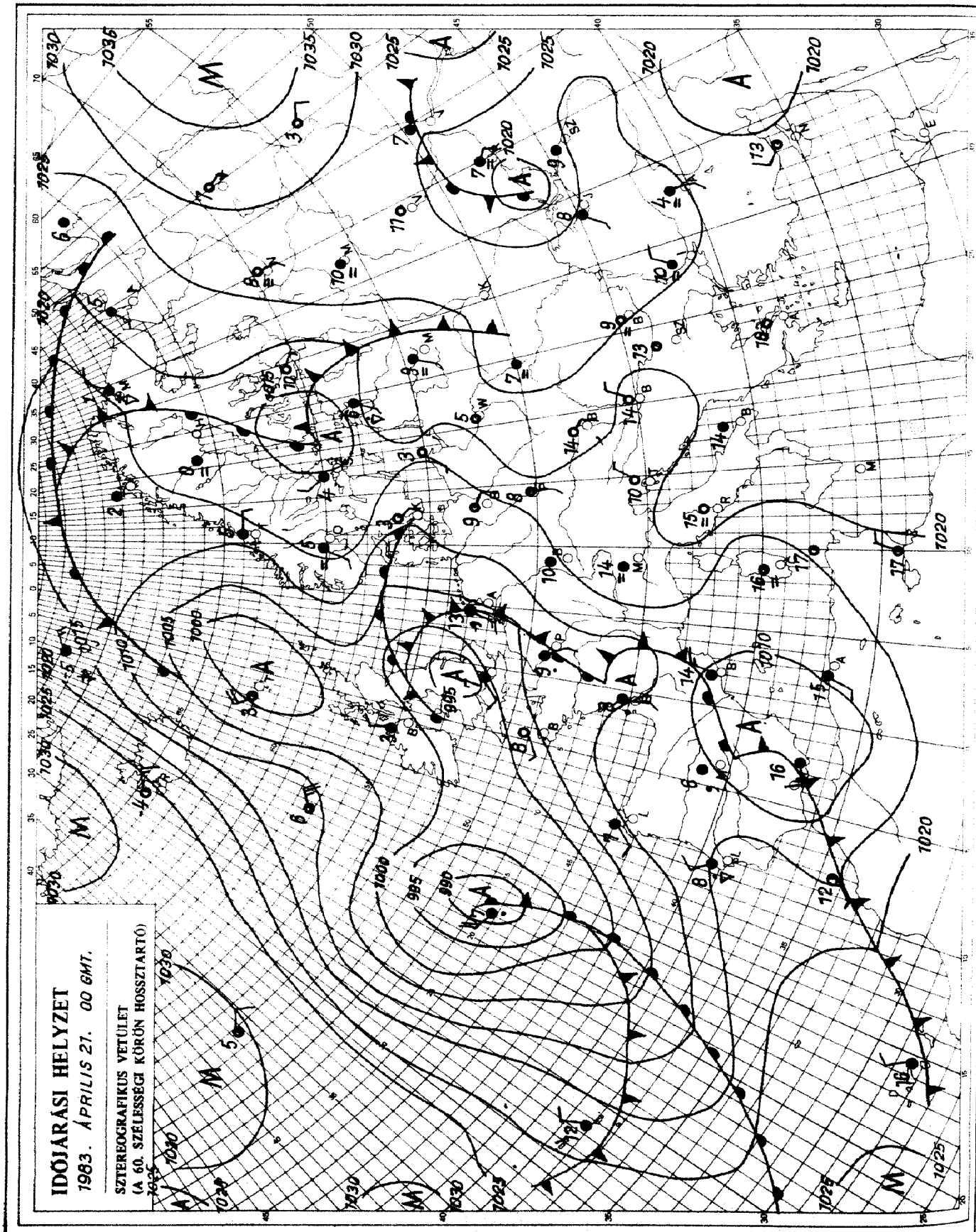

KIADJA: ORSZÁGOS METEOROLÓGIAI SZOLGÁLAT
Készíti: Központi Előrejelző Intézet Analízis- és Rövidtávú Prognózis Központja – T.: 273-018
Megjelenik naponként
Évi előfizetési díja: 1760,- Ft. – Megrendelhető: 1024 Budapest, II., Kitaibel Pál u. 1. – T.: 353-500
Kiadásért felel: az OMSZ elnöke – Szerkesztésért felel: a KEI igazgatója

IDŐJÁRÁSI NAPIJELENTÉS

ЕЖЕДНЕВНЫЙ МЕТЕОРОЛОГИЧЕСКИЙ БЮЛЛЕТЕНЬ · DAILY WEATHER REPORT
BULLETIN QUOTIDIEN DE TEMPS · TÄGLICHER WETTERBERICHT

96. évfolyam 112. szám. + Budapest + 1983. április 22. péntek

Az időjárási helyzet és a várható időjárás:

A Brit-szigetektől délnyugatra az Atlanti-óceán felett, valamint Közép-Európa és a Skandináv-félsziget felett egy-egy ciklon örvénylik. A Kárpát-medence időjárását egyelőre az emlitett, Közép-Európa feletti ciklon alakitja. Az elmúlt napokra jellemző száraz, napos időt felhős, átmenetileg csapadékos időjárás váltotta fel. A ciklon várhatóan északkelet felé elvonul, mögötte kb. 24-36 órás időszakra a leszálló légmozgások következtében felszakadozik a felhőzet, ismét több lesz a napsütés.

Csütörtökön Magyarországon szeles, napos, meleg idő volt. Északnyugaton 7, 9, másutt 9, 12 órán át sütött a nap. A legmagasabb nappali hőmérséklet 23, 28 fok között alakult. Péntek hajnalra északkeleten 9, 12, máshol 12, 17 fok közé csökkent a hőmérséklet. Az éjszakai órákban délnyugat felől megnövekedett a felhőzet, egyre több helyen megeredt az eső, a főváros környékén és a Dunakanyarban zivatarok is voltak. A reggel 7 óráig lehullott csapadék mennyisége általában 2 mm alatt maradt, csupán Sümegről jelentettek 4 mm-t. Délelőtt továbbra is borult volt az ég sok helyről jelentettek záport, a Dunántúlról csendes esőt, keletről zivatart is. A hőmérséklet 11 órára 12, 19 fokig emelkedett.

Ma 12 órakor Budapesten 18 fokot mértek, a tengerszintre átszámitott légnyomás 1009 mbar, alig változik.

Várható időjárás szombat estig:

Ma még gyakran lesz erősen felhős az ég, és újabb esőkre, záporokra és zivatarokra kell számitani.
Holnap már többnyire napos idő lesz eső nélkül.
Az eleinte többfelé erős délies szél később mérséklődik, már csak élénk nyugati szél várható.
Várható legalacsonyabb éjszakai hőmérséklet: 6, 11,
legmagasabb nappali hőmérséklet szombaton: 18 és 23 fok között valószinü.

Pálmási Judit s.k.

A hőmérséklet napi középértéke és eltérése a 100 évi átlagtól /Budapest belterületén/:

1983. IV. 21.	20,7°C	+8,2°C

1871 óta ezen a napon Budapesten előfordult

legmagasabb hőmérséklet:	29,6°C /1876/,
legalacsonyabb hőmérséklet:	0,1°C /1959/.

83.324.

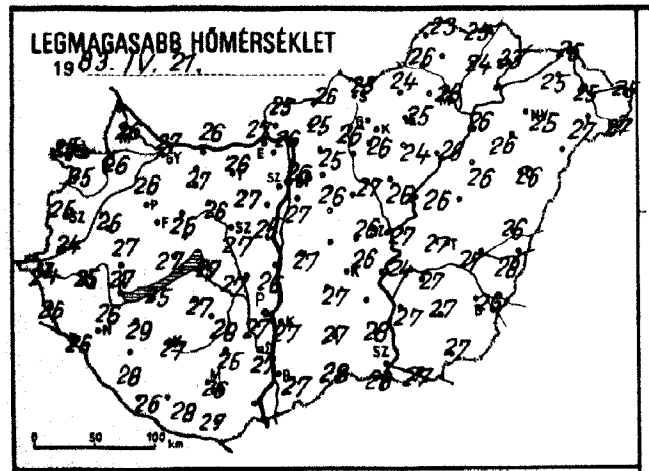
LEGMAGASABB HŐMÉRSÉKLET
1983. IV. 21.

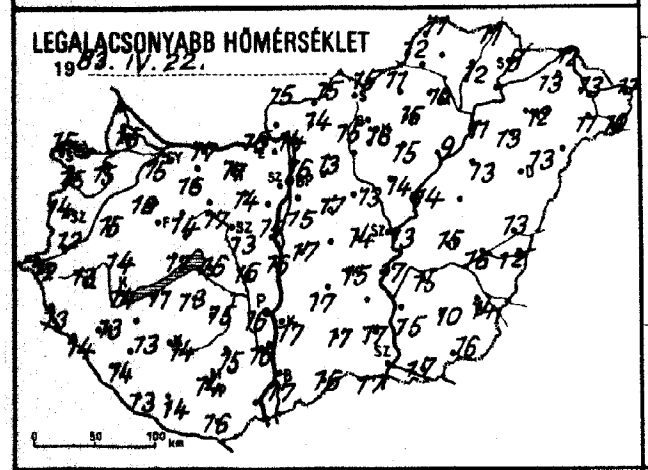
LEGALACSONYABB HŐMÉRSÉKLET
1983. IV. 22.

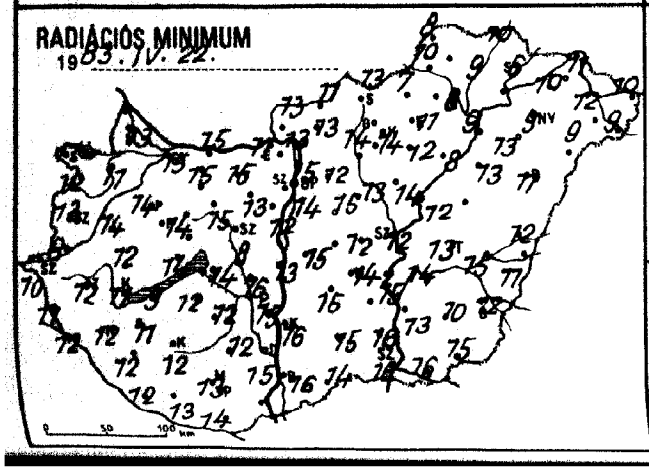
RADIÁCIÓS MINIMUM
1983. IV. 22.

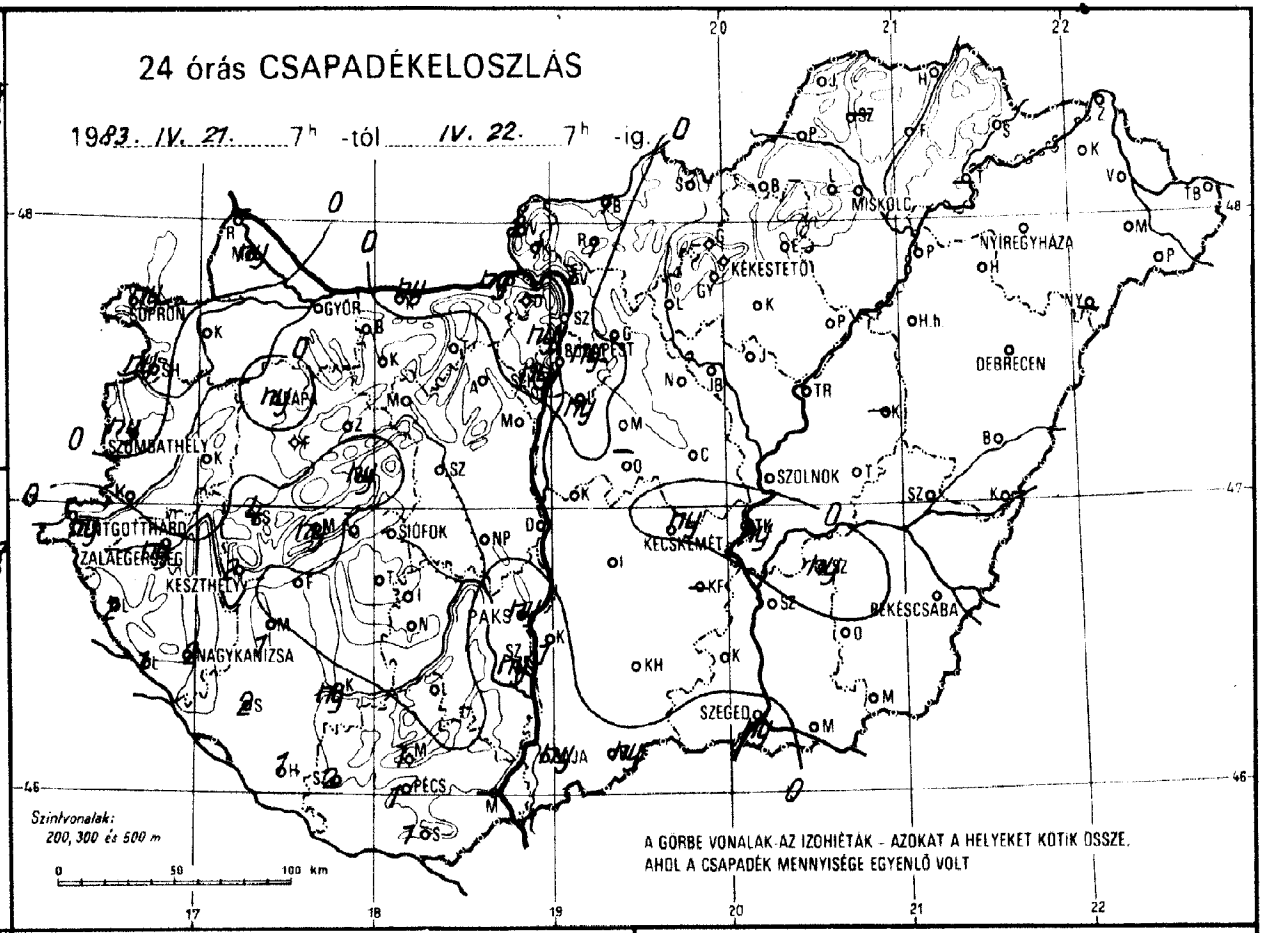
24 órás CSAPADÉKELOSZLÁS
1983. IV. 21. 7h -tól IV. 22. 7h -ig.
SOPRON
GYŐR
MISKOLC
NYÍREGYHÁZA
KÉKESTETŐ
DEBRECEN
SZOMBATHELY
SZOLNOK
SZENTGOTTHÁRD
ZALAEGERSZEG
KESZTHELY
SIÓFOK
KECSKEMÉT
BÉKÉSCSABA
NAGYKANIZSA
PÁKS
SZEGED
PÉCS
Szintvonalak:
200, 300 és 500 m
A GÖRBE VONALAK AZ IZOHIÉTÁK - AZOKAT A HELYEKET KÖTIK ÖSSZE,
AHOL A CSAPADÉK MENNYISÉGE EGYENLŐ VOLT

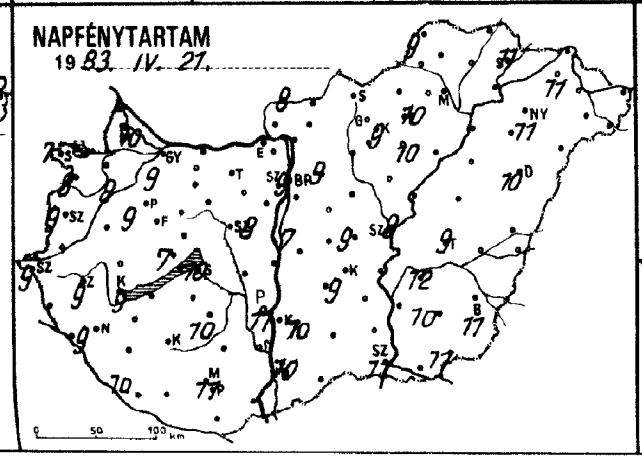
NAPFÉNYTARTAM
1983. IV. 21.

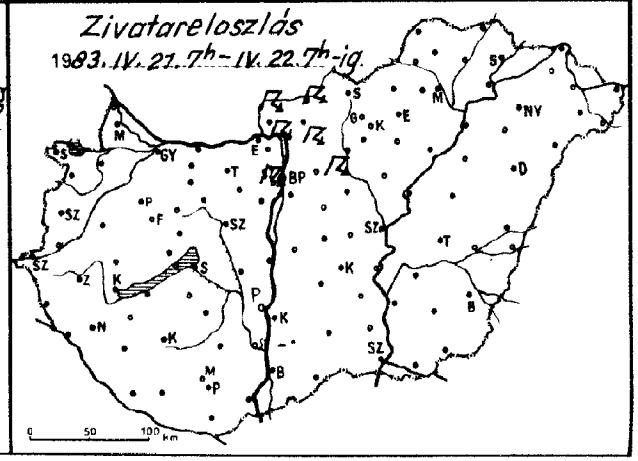
Zivatareloszlás
1983. IV. 21. 7h - IV. 22. 7h -ig.

83. IV. 20. 7.h-ig az utolsó 24 óra adatai						Előző nap napos órái
állomás	csapadék (mm)		max. hőmérséklet	min. hőmérséklet	rad. min.	
Győr	.		27	15	15	9
Kapuvár	.	=	26	15	11	8
Mosonmagyaróvár	ny		26	15	13	10
Rajka	–		–	–	–	
Sopron	ny	▽̇	25	15	11	7
Sopronhorpács	ny	∩	25	15	12	8
Káld	.		26	15	14	
Körmend	.	∩	24	12	8	
Szentgotthárd	ny	▽̇	24	12	10	9
Szombathely	ny	▽̇	25	14	13	9
Lenti	2	=	26	13	11	
Letenye	1		26	14	12	
Nagykanizsa	2	▽̇	26	13	12	9
Zalaegerszeg	ny	▽̇ ∩	25	13	12	9
Farkasgyepű	.		25	15	14	
Keszthely	2	▽̇ ∩	27	14	11	9
Mencshely	ny		24	15	13	7
Pápa	ny	▽̇	26	18	14	9
Sümeg	4	▽̇	27	14	12	
Tihany	.		27	17	14	
Veszprém	ny		26	14	14	
Zirc	.		24	14	12	
Fonyód	.		25	11	9	
Homokszt. György	1	⚲ =	26	13	12	10
Kaposvár	ny		27	14	12	
Marcali	1		29	13	11	
Siófok	.		27	16	14	10
Somogyszob	2		28	14	12	
Tab	.	∩	27	13	12	
Bábolna	.		28	16	16	
Esztergom	ny		27	15	11	
Kisbér	.		27	16	15	
Komárom	ny		26	17	15	
Tatabánya	.		26	17	15	
Alcsútdoboz	.	∩	27	14	13	
Dunaújváros	.		26	16	15	
Martonvásár	.		25	15	12	8
Mór	.	=	26	17	15	
Nagyhörcsökp.	.		27	16	16	
Szabadbattyán	.	=	27	13	8	
Iregszemcse	.	∩	28	15	12	10
Lengyel	.		25	15	12	
Paks	ny	▽̇	27	16	15	11
Szekszárd	ny	▽̇ =	27	16	15	
Árpádtető	1		24	13	11	
Mohács	–		–	–	–	
Pécs	1		26	14	13	11
Siklós	1	=	27	16	14	
Szigetvár	2	=	28	14	13	
Budaörs	ny	⚲ ∩	26	15	14	
Bp. Lőrinc	ny	▽̇	27	15	14	7
Bp. Met. Int.	ny	▽̇	26	16	15	9
Bp. Szab. hegy	ny	⚲	23	14	10	
Cegléd	.	=	26	14	12	9
Dobogókő	–		–	–	–	
Gödöllő	.		25	13	12	9
Királyrét	1	∩	25	12	11	
Monor	.	∩	26	17	15	
Nagykáta	.		27	13	13	
Szentendre	1	▽̇ =	27	14	13	

83. IV. 20. 7.h-ig az utolsó 24 óra adatai						Előző nap napos órái
állomás	csapadék (mm)		max. hőmérséklet	min. hőmérséklet	rad. min.	
Vác	1	⚲ ∩	26	14	13	
Vámosmikola	2	⚲	25	15	13	8
Baja	ny		27	17	16	10
Bácsalmás	ny		28	16	14	
Izsák	.		27	17	15	
Kalocsa	1		27	17	16	10
Kecskemét	ny	▽̇ =	26	15	14	9
Kiskunfélegyháza	–		–	–	–	
Kiskunhalas	.	=	27	17	15	
Kunszentmiklós	.		27	17	15	
Tiszakécske	ny	⚲ =	24	17	15	
Balassagyarmat	1	⚲ =	26	15	11	
Romhány	1	⚲	25	14	13	
Salgótarján	.		25	15	13	
Eger	.	=	25	15	11	10
Galyatető	.		19	10	8	
Gyöngyös	.		26	16	14	
Kékestető	.		17	10	9	9
Kompolt	.		24	15	12	10
Lőrinci	.	⚲	26	15	14	
Poroszló	.	∩	26	9	8	
Jászapáti	.		26	14	14	
Jászberény	.		26	14	13	
Karcag	–		–	–	–	
Szolnok	.		27	13	12	8
Tiszaroff	.	∩	26	14	12	
Túrkeve	.	=	27	15	13	9
Kistelek	.		28	17	16	
Makó	.		27	17	16	
Szeged	ny		28	17	16	11
Szentes	.		27	15	13	
Borsodnádasd	.		24	11	7	
Füged	.	=	24	12	9	
Hidasnémeti	.		25	11	10	
Jósvafő	.	≡	23	11	8	9
Lillafüred	.	=	24	12	9	
Miskolc	.	≡	26	10	8	–
Putnok	.	=	26	12	10	
Sárospatak	.		23	9	6	11
Szendrőlád	–		–	–	–	
Tokaj	–		–	–	–	
Kisvárda	.	=	25	13	10	11
Mátészalka	.	∩	27	11	9	
Nyíregyháza	.		25	12	9	11
Nyírlugos	–		–	–	–	
Pátyod	.	∩	27	10	9	
Tiszabecs	.	∩	25	11	10	
Vásárosnamény	.	∩	25	13	12	
Záhony	.		25	12	11	
Berettyóújfalu	.	∩	26	13	12	
Debrecen	.	∩	26	13	11	10
Hajdúdorog	.		26	13	13	
Hortobágy	.		26	13	13	
Körösszakál	.		28	12	11	
Polgár	.	=	26	11	9	
Békéscsaba	.	⚲	26	14	12	11
Mezőhegyes	.		27	16	15	11
Orosháza	.		27	10	10	10
Szarvas	ny		27	15	14	12
Szeghalom	.	=	27	16	15	

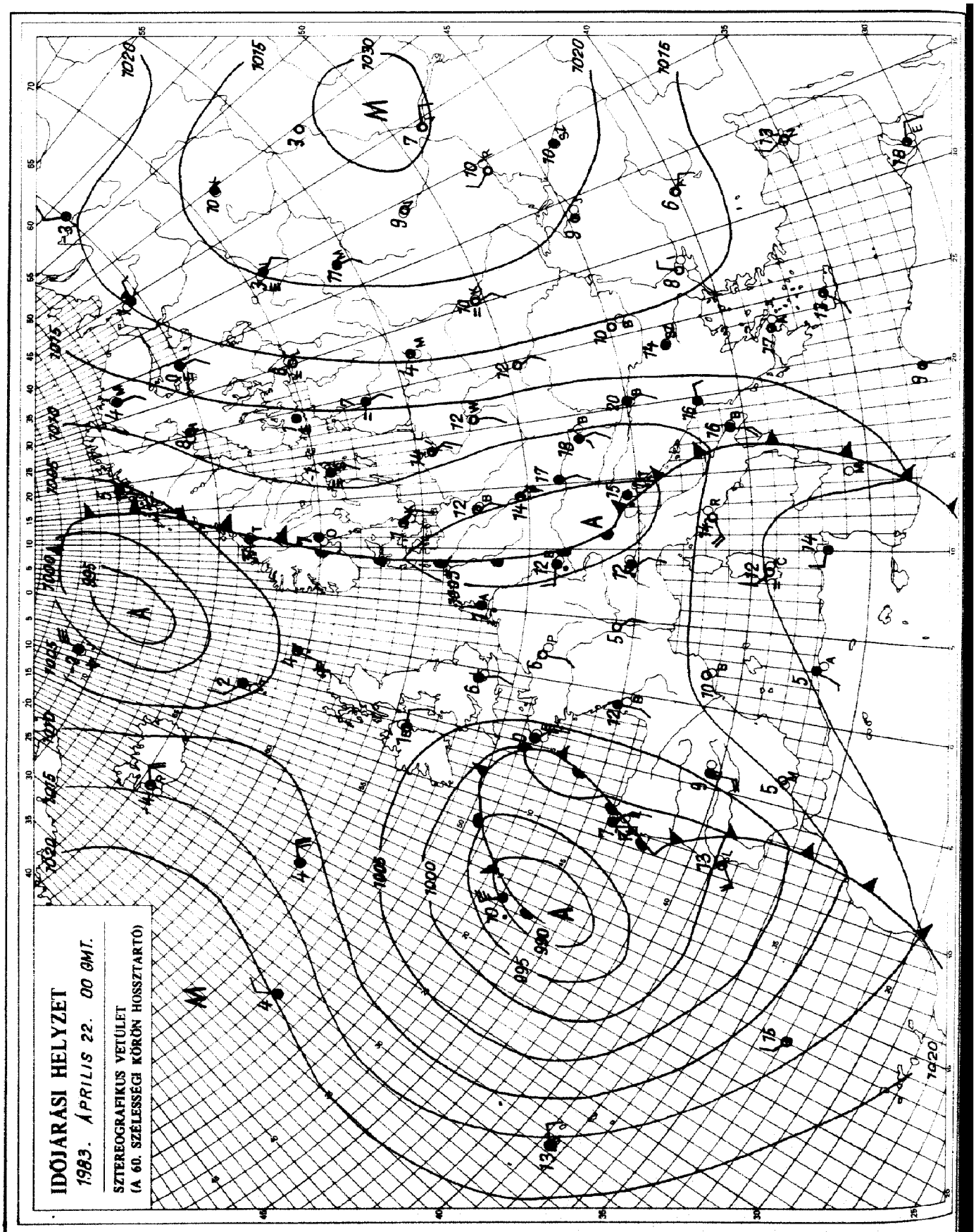

KIADJA: ORSZÁGOS METEOROLÓGIAI SZOLGÁLAT
Készíti: Központi Előrejelző Intézet Analízis- és Rövidtávú Prognózis Központja — T.: 273-018
Megjelenik naponként
Évi előfizetési díja: 1760,- Ft. — Megrendelhető: 1024 Budapest, II., Kitaibel Pál u. 1. — T.: 353-500
Kiadásért felel: az OMSZ elnöke — Szerkesztésért felel: a KEI igazgatója

IDŐJÁRÁSI NAPIJELENTÉS

ЕЖЕДНЕВНЫЙ МЕТЕОРОЛОГИЧЕСКИЙ БЮЛЛЕТЕНЬ · DAILY WEATHER REPORT
BULLETIN QUOTIDIEN DE TEMPS · TÄGLICHER WETTERBERICHT

96. évfolyam 113. szám. + Budapest + 1983. április 23. szombat

Az időjárási helyzet és a várható időjárás:

Szárazföldünk északkeleti, keleti vidékein csöndes, reggel sokfelé ködös az idő. A napsütés és a délről áramló enyhe levegő hatására a Szovjetunió területén, a Lengyel-alföldön és a Keleti-Kárpátok térségében délután magas hőmérsékleteket mértek. Jóval hüvösebb, továbbá felhős, szeles és esős az időjárás kontinensünk nyugati partvidékén. Ugyancsak összefüggő felhőzet húzódik a Skandináv-félszigettől a Lengyel-síkságon át a Kárpátok vidékéig. Ez a felhősáv tegnap óta jelentősen gyöngült, vékonyodott, és már csak elszórt esőket okoz. Közben lassan kelet felé is mozog, igy lassan hazánkat is elhagyja.

Pénteken azonban hazánkban még többfelé hullott jelentős mennyiségü csapadék. Igy például a nyugati megyékben 10-15, néhol 20-27 mm is előfordult. A keleti országrészben pedig egy-egy helyről jelentettek 10 és 20 mm közötti mennyiséget. Hazánk nagy részén azonban a szombat reggel 7 óráig lehullott eső mennyisége 10 mm alatt maradt. Többnyire borult volt az ég, csupán kevés helyen szakadt föl kissé a felhőzet. A gyakori eső, zápor mellett helyenként zivatar is kialakult. Többfelé megélénkült, néhol megerősödött a délies szél. A hőmérséklet csúcsértéke általában 15 és 23 fok között alakult. Ma hajnalra csupán 8, 12 fokig hült le a levegő. Délelőtt nyugaton, délnyugaton időnként már jelentősen csökkent a felhőzet. Főleg keleten azonban még esők, záporok is kialakultak. A hőmérséklet 11 órára 11 és 16 fok közé emelkedett.

Ma 12 órakor Budapesten a hőmérséklet 14 fok, a tengerszintre átszámitott légnyomás 1012 mbar, alig változik.

Várható időjárás vasárnap estig:

Szombaton lassan a középső és keleti országrészben is felszakadozik a zárt felhőzet, de szórványosan kisebb eső, zápor még előfordul.
Vasárnap országszerte változóan felhős lesz az ég és elsősorban a Dunántúlon valószinü elszórtan zápor, zivatar.
A déli, délnyugati szél napközben megélénkül.
Hajnalban néhány helyen átmenetileg köd lesz.
Várható legalacsonyabb éjszakai hőmérséklet: 5, 10,
legmagasabb nappali hőmérséklet vasárnap: 17 és 22 fok között alakul.

Németh Lajos s.k.

A hőmérséklet napi középértéke és eltérése a 100 évi átlagtól /Budapest belterületén/:

1983. IV. 22.	16,0°C	+3,5°C

1871 óta ezen a napon Budapesten előfordult

legmagasabb hőmérséklet:	28,6°C /1876/,
legalacsonyabb hőmérséklet:	-1,1°C /1877/.

83.325.

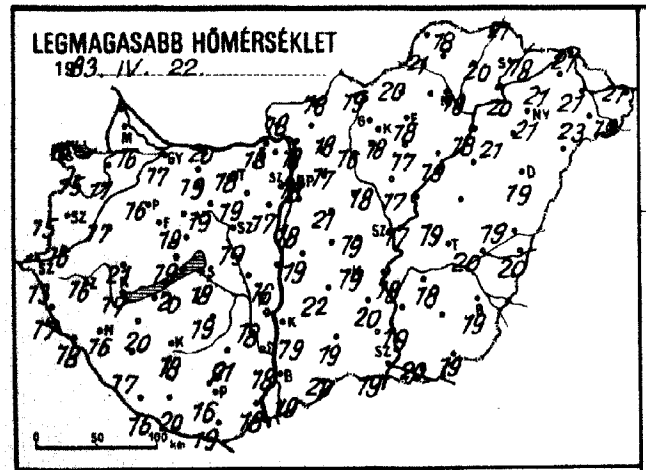
LEGMAGASABB HŐMÉRSÉKLET
1983. IV. 22.

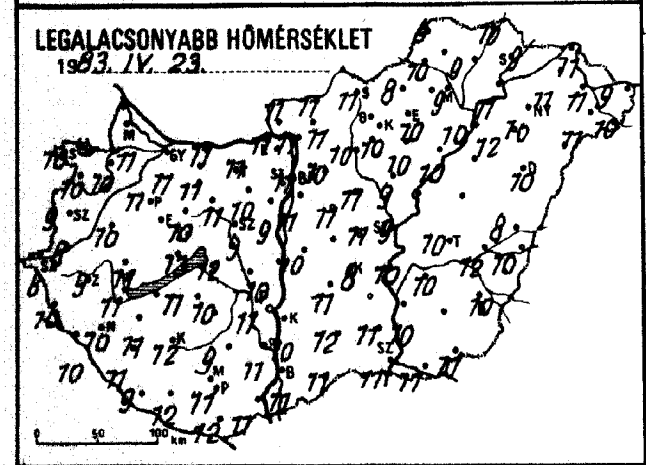
LEGALACSONYABB HŐMÉRSÉKLET
1983. IV. 23.

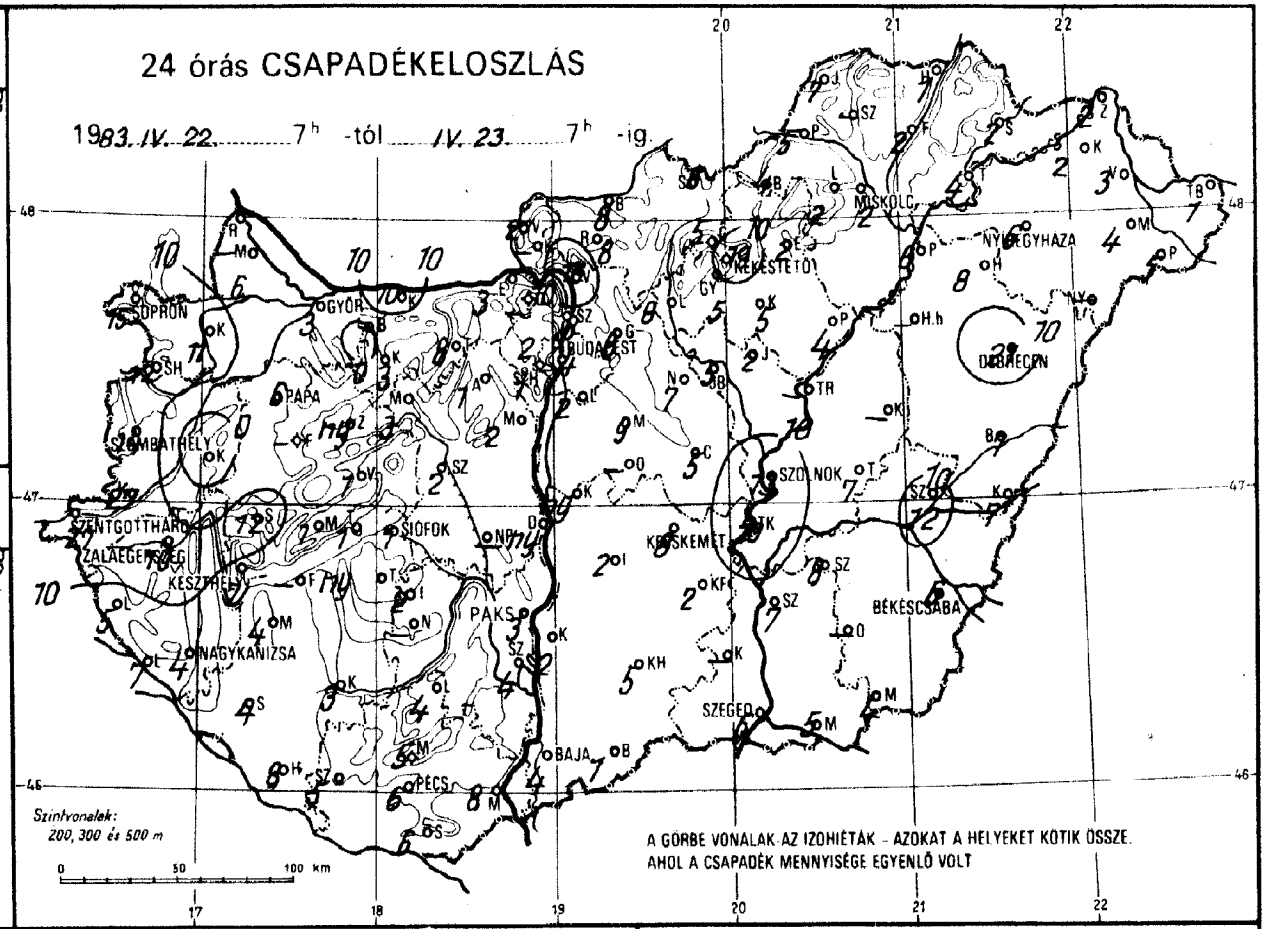
24 órás CSAPADÉKELOSZLÁS
1983. IV. 22. 7h -tól IV. 23. 7h -ig.
SOPRON
GYŐR
PAPA
SZOMBATHELY
SZENTGOTTHÁRD
ZALAEGERSZEG
KESZTHELY
SIÓFOK
NAGYKANIZSA
PAKS
PÉCS
BAJA
BUDAPEST
MISKOLC
NYÍREGYHÁZA
DEBRECEN
SZOLNOK
KECSKEMÉT
BÉKÉSCSABA
SZEGED
Szintvonalak:
200, 300 és 500 m
A GÖRBE VONALAK AZ IZOHIÉTÁK - AZOKAT A HELYEKET KÖTIK ÖSSZE,
AHOL A CSAPADÉK MENNYISÉGE EGYENLŐ VOLT

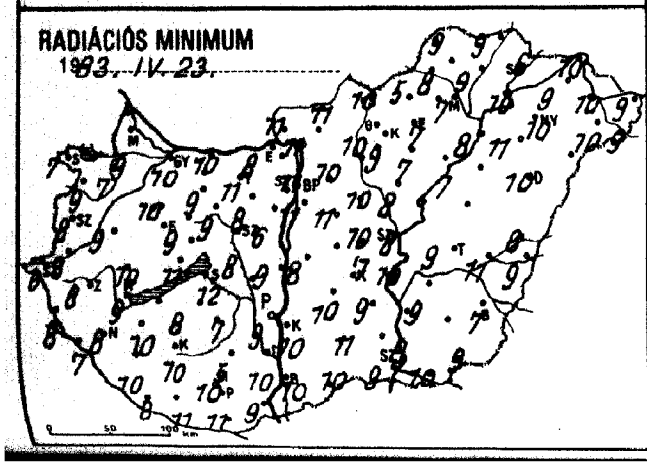
RADIÁCIÓS MINIMUM
1983. IV. 23.

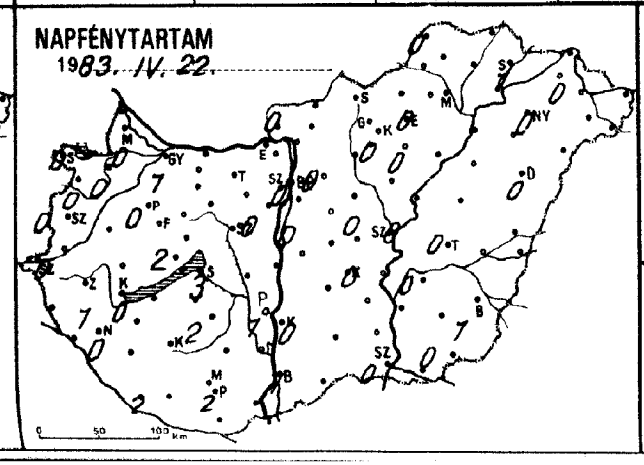
NAPFÉNYTARTAM
1983. IV. 22.

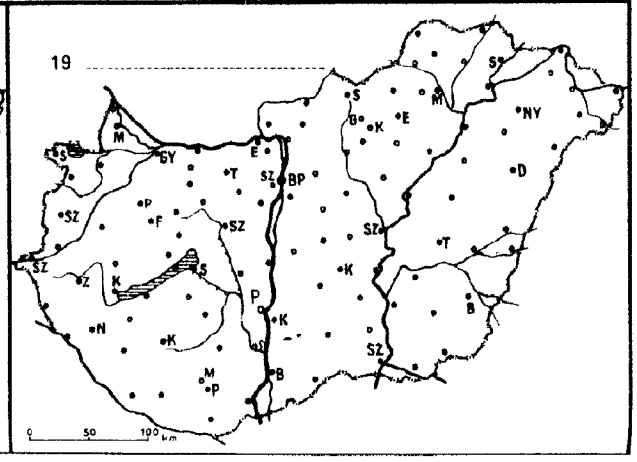
19

1983. IV. 23. 07h-ig az utolsó 24 óra adatai						Előző nap napos órái
állomás	csapadék (mm)		max. hőmérséklet	min. hőmérséklet	rad. min.	
Győr	3	∇̇	17	11	10	1
Kapuvár	11	=	17	10	7	0
Mosonmagyaróvár	6	∇̇	16	11	9	0
Rajka	–		–	–	–	
Sopron	15	∇̇	15	10	7	0
Sopronhorpács	12		15	10	9	
Káld	.		17	10	9	
Körmend	27	∇̇ ∩	16	8	8	
Szentgotthárd	27	∇̇ ≡	13	8	6	0
Szombathely	14	∇̇ =	15	9	8	0
Lenti	5		17	10	8	
Letenye	7	∩	18	10	7	
Nagykanizsa	4	∇̇ =	16	10	8	0
Zalaegerszeg	10	∇̇ =	16	9	8	1
Farkasgyepű	–		–	–	–	
Keszthely	7	∇̇ =	17	11	9	0
Mencshely	1		18	10	8	2
Pápa	6	∇̇ =	16	11	10	0
Sümeg	12	∩	21	11	10	
Tihany	1	∇̇	19	13	11	
Veszprém	1		18	10	9	
Zirc	ny	=	16	9	8	
Fonyód	–		–	–	–	
Homokszt. György	8	∩	16	9	8	2
Kaposvár	3		18	12	10	
Marcali	4		20	11	10	
Siófok	1	∇̇	18	12	12	3
Somogyszob	4	∇̇	17	11	10	
Tab	ny	∩	20	11	8	
Bábolna	.		19	11	10	
Esztergom	3	=	18	11	8	
Kisbér	3	∇̇ =	19	11	9	
Komárom	10		20	11	10	
Tatabánya	8		18	11	11	
Alcsútdoboz	1	∇̇ ∩	19	10	8	
Dunaújváros	ny	,	16	10	9	
Martonvásár	2	=	17	9	6	0
Mór	3	∇̇ =	19	11	9	
Nagyhörcsökp.	–		–	–	–	
Szabadbattyán	2	=	19	9	8	
Iregszemcse	2		19	10	7	2
Lengyel	4	=	21	9	5	
Paks	3	∇̇ ∩	18	11	9	1
Szekszárd	4	∇̇ =	18	11	10	
Árpádtető	5	=	14	11	8	
Mohács	8	∇̇ ∩	18	11	9	
Pécs	6	∇̇	16	11	10	2
Siklós	6		19	12	11	
Szigetvár	5		20	12	11	
Budaörs	2	∇̇ =	19	11	10	
Bp. Lőrinc	2	∇̇ =	18	11	11	0
Bp. Met. Int.	4	∇̇	18	11	11	0
Bp. Szab. hegy	1	∇̇ =	15	9	7	
Cegléd	5	=	19	11	10	0
Dobogókő	–		–	–	–	
Gödöllő	8	=	17	10	10	0
Királyrét	–		–	–	–	
Monor	9	∩	21	11	11	
Nagykáta	7		18	11	10	
Szentendre	8	=	19	12	12	

1983. IV. 23. 07h-ig az utolsó 24 óra adatai						Előző nap napos órái
állomás	csapadék (mm)		max. hőmérséklet	min. hőmérséklet	rad. min.	
Vác	16	∇̇ =	18	11	11	
Vámosmikola	2	=	18	11	11	0
Baja	4	∇̇	19	11	10	1
Bácsalmás	1	⊼	20	11	10	
Izsák	2		22	11	10	
Kalocsa	2		19	10	10	0
Kecskemét	8	∇̇ =	19	8	7	0
Kiskunfélegyháza	2	∇̇	20	11	9	
Kiskunhalas	5	⊼	19	12	11	
Kunszentmiklós	ny	∇̇ =	19	10	8	
Tiszakécske	10	∇̇ =	18	10	10	
Balassagyarmat	8	∇̇	18	11	11	
Romhány	8	∇̇	18	11	11	
Salgótarján	6		19	11	10	
Eger	2	≡	18	10	7	0
Galyatető	5		13	6	6	
Gyöngyös	5	=	18	10	9	
Kékestető	19	∇̇ ≡	12	6	5	0
Kompolt	5	∩	17	10	7	0
Lőrinci	8	≡	16	10	10	
Poroszló	4	∩	19	10	7	
Jászapáti	2		17	9	8	
Jászberény	5	∇̇ =	17	9	9	
Karcag	–		–	–	–	
Szolnok	13	=	17	9	8	0
Tiszaroff	–		–	–	–	
Túrkeve	7	=	19	10	9	0
Kistelek	–		–	–	–	
Makó	5	∇̇	20	11	10	
Szeged	6	⊼	19	11	9	0
Szentes	7	∇̇	19	10	9	
Borsodnádasd	4	=	20	8	5	
Fügöd	2	=	20	9	9	
Hidasnémeti	1	=	21	10	9	
Jósvafő	7	∇̇ =	18	9	9	0
Lillafüred	2	=	19	8	6	
Miskolc	2	∇̇ =	18	9	7	–
Putnok	5	≡	21	10	8	
Sárospatak	2		18	9	6	1
Szendrőlád	–		–	–	–	
Tokaj	4		20	11	10	
Kisvárda	2	=	21	11	9	0
Mátészalka	4		23	11	10	
Nyíregyháza	6	∇̇	21	10	10	0
Nyírlugos	–		–	–	–	
Pátyod	5	∇̇ ∩	19	10	9	
Tiszabecs	1	=	21	9	9	
Vásárosnamény	3	=	21	11	10	
Záhony	2		21	11	10	
Berettyóújfalu	7	∇̇	19	8	8	
Debrecen	21	∇̇	19	10	10	0
Hajdúdorog	8	=	21	12	11	
Hortobágy	–		–	–	–	
Körösszakál	7		20	10	9	
Polgár	6	=	18	10	8	
Békéscsaba	6	⊼ ∩	19	10	7	1
Mezőhegyes	4		19	11	9	0
Orosháza	–		–	–	–	–
Szarvas	8	∇̇	18	10	9	0
Szeghalom	12	=	20	12	11	

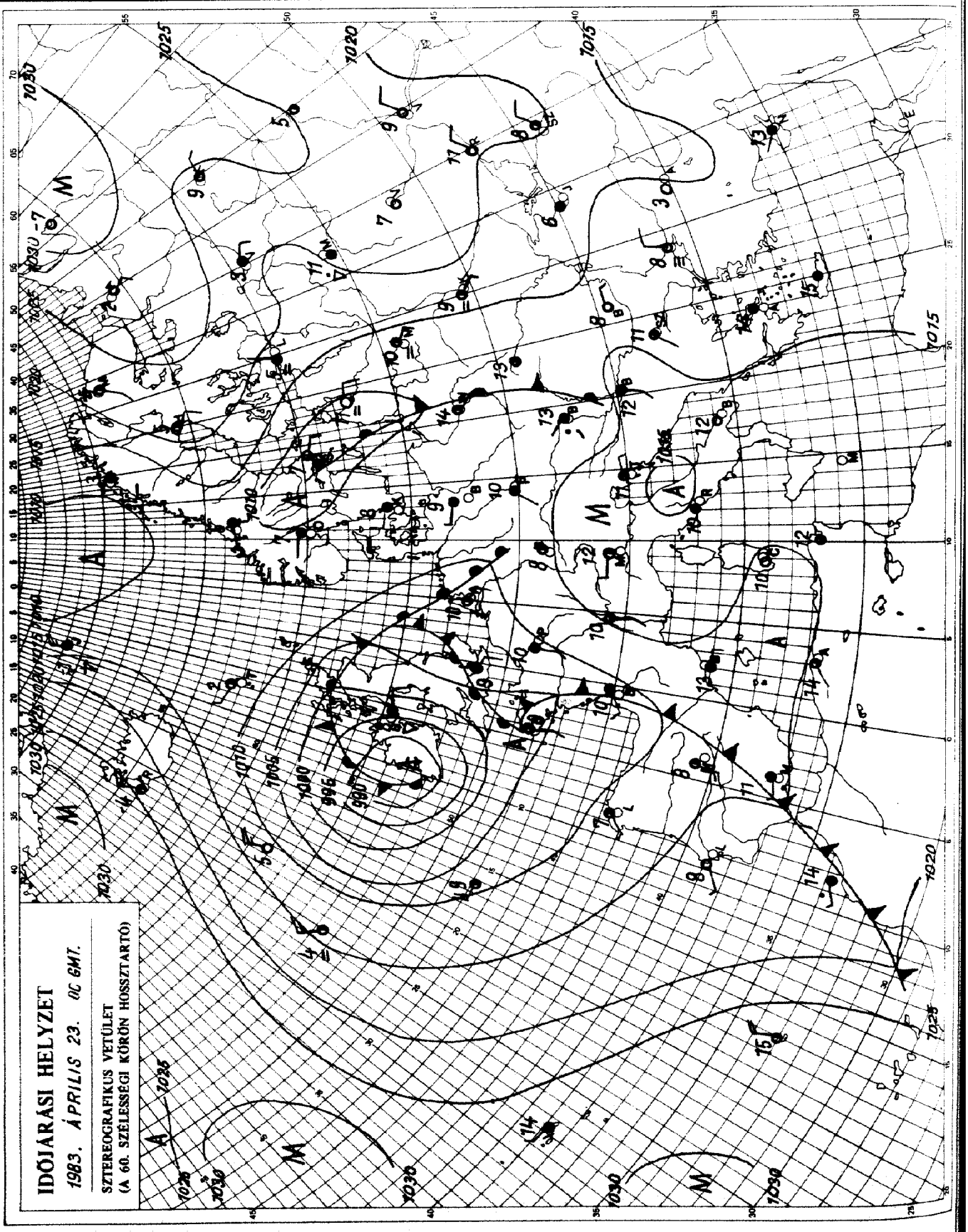

KIADJA: ORSZÁGOS METEOROLÓGIAI SZOLGÁLAT
Készíti: Központi Előrejelző Intézet Analízis- és Rövidtávú Prognózis Központja – T.: 273-018
Megjelenik naponként
Évi előfizetési díja: 1760,- Ft. – Megrendelhető: 1024 Budapest, II., Kitaibel Pál u. 1. – T.: 353-500
Kiadásért felel: az OMSZ elnöke – Szerkesztésért felel: a KEI igazgatója

IDŐJÁRÁSI NAPIJELENTÉS

ЕЖЕДНЕВНЫЙ МЕТЕОРОЛОГИЧЕСКИЙ БЮЛЛЕТЕНЬ • DAILY WEATHER REPORT
BULLETIN QUOTIDIEN DE TEMPS • TÄGLICHER WETTERBERICHT

96. évfolyam 114. szám. + Budapest + 1983. április 24. vasárnap

Az időjárási helyzet és a várható időjárás:

Kelet-, Északkelet-Európa felett magas nyomású légköri képződmény húzódik. A hajnali, reggeli pára megszünését változóan felhős, túlnyomóan napos idő követi. Az évszakhoz képest is enyhe az idő, a hőmérséklet csúcsértéke átlagosan 5-10 fokkal meghaladja az ilyenkor szokásosat. Az Atlanti-óceán térségében nagy kiterjedésü, mérsékeltövi ciklon örvénylik. Áramlási rendszerében eltérő hőmérsékletü és nedvességtartalmú léghullámok haladnak a szárazföld belseje felé. Útjukat átmeneti felhősödés, zápor, zivatar és megerősödő szél jelzi. Vasárnap a délelőtti órákban szakadozott felhő- és csapadéksáv húzódott Korzikától az Alpok vonulatán, valamint a Német-alföldön át egészen a Baltitengerig.

Szombaton Magyarország nyugati, délnyugati megyéiben felszakadozott a felhőzet. Sokfelé kisütött a nap, a hőmérséklet csúcsértéke 20 fok körül alakult, keleten, északkeleten viszont egész nap erősen felhős volt az ég és esőről, záporról is érkezett jelentés. A Nyirségben a vasárnap reggelig lehullott csapadék mennyisége 5 és 14 mm között váltakozott. Szombaton a legmagasabb nappali hőmérséklet a keleti, északkeleti országrészben 15 és 21 fok között volt. Vasárnap hajnalra 6 és 12 fokig hült le a levegő. A hajnali órákban keleten egy-két helyen még szemerkélt az eső. Délelőtt országszerte változóan felhős volt az ég, a délnyugati szél gyakran megélénkült. A hőmérséklet 11 órakor az országban 15 és 21 fok között alakult.

Ma 12 órakor Budapesten a hőmérséklet 18 fok volt, a tengerszintre átszámitott légnyomás 1010 mbar, alig változik.

Várható időjárás hétfő estig:

Időnként erősen megnövekszik a felhőzet. Szórványos zápor, zivatar valószinü.
Az időnként megerősödő délnyugati szél átmenetileg viharossá fokozódik.
Várható legalacsonyabb éjszakai hőmérséklet: 8 és 13,
legmagasabb nappali hőmérséklet hétfőn 18 és 23 fok között alakul.

Bozóki István s.k.

A hőmérséklet napi középértéke és eltérése a 100 évi átlagtól /Budapest belterületén/:

1983. IV. 23.	14,6°C	+2,1°C

1871 óta ezen a napon Budapesten előfordult

legmagasabb hőmérséklet:	29,0°C /1876/,
legalacsonyabb hőmérséklet:	-1,3°C /1877/.

83.326.

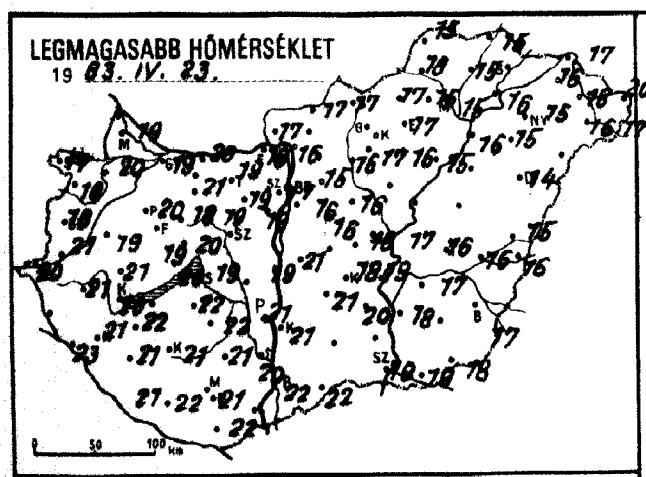
LEGMAGASABB HŐMÉRSÉKLET
19 83. IV. 23.

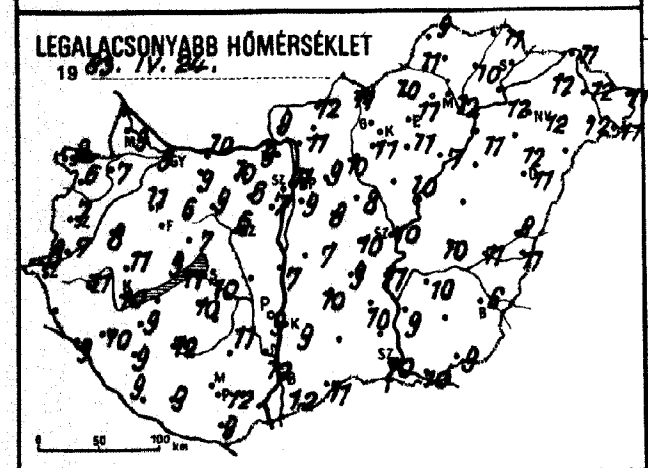
LEGALACSONYABB HŐMÉRSÉKLET
19 83. IV. 24.

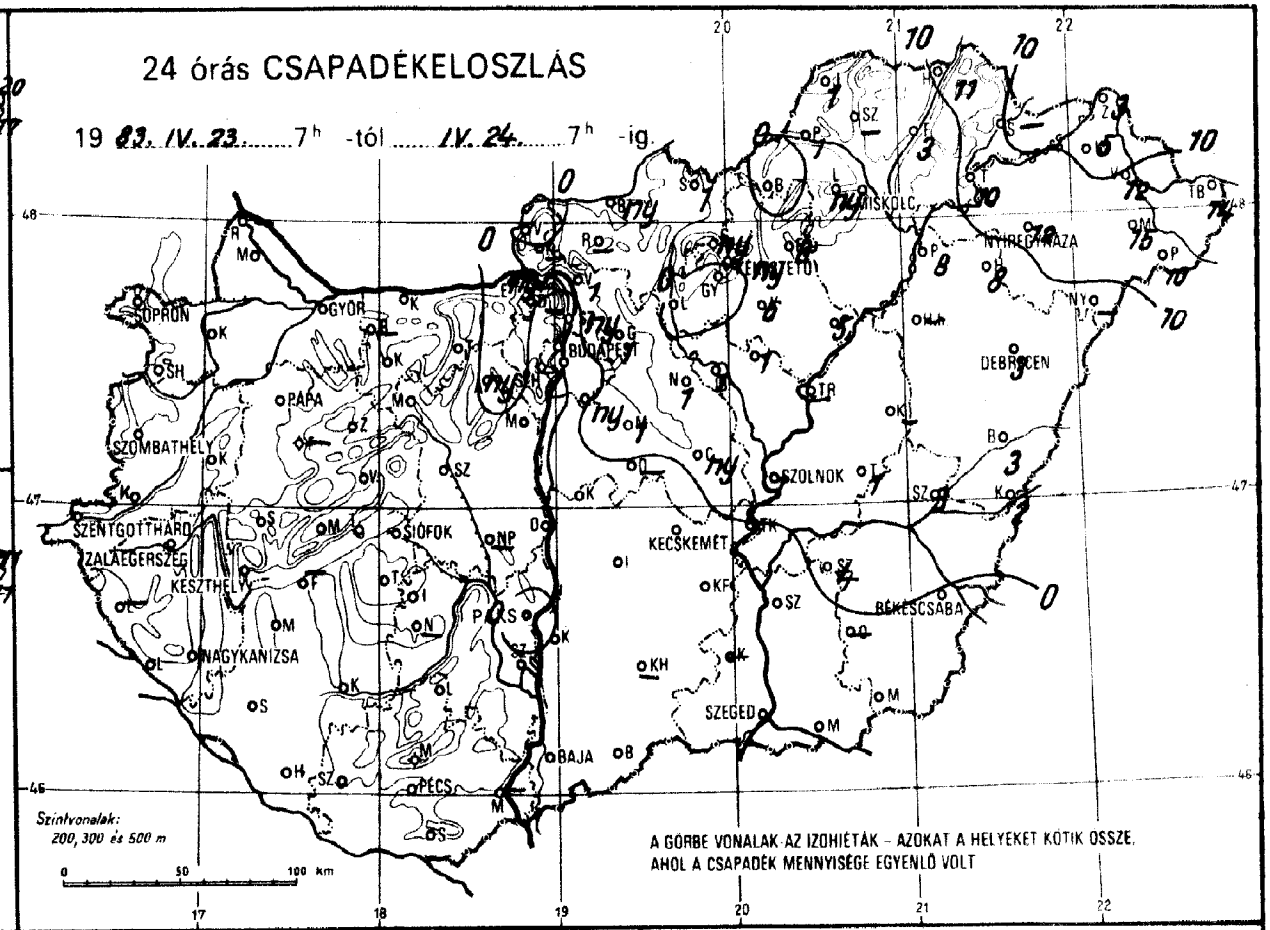
24 órás CSAPADÉKELOSZLÁS
19 83. IV. 23. 7h -tól IV. 24. 7h -ig.
SOPRON
GYŐR
BUDAPEST
MISKOLC
NYÍREGYHÁZA
DEBRECEN
PAPA
SZOMBATHELY
SZENTGOTTHÁRD
ZALAEGERSZEG
KESZTHELY
SIÓFOK
SZOLNOK
KECSKEMÉT
BÉKÉSCSABA
NAGYKANIZSA
PÉCS
BAJA
SZEGED
Szintvonalak:
200, 300 és 500 m
A GÖRBE VONALAK AZ IZOHIÉTÁK – AZOKAT A HELYEKET KÖTIK ÖSSZE, AHOL A CSAPADÉK MENNYISÉGE EGYENLŐ VOLT

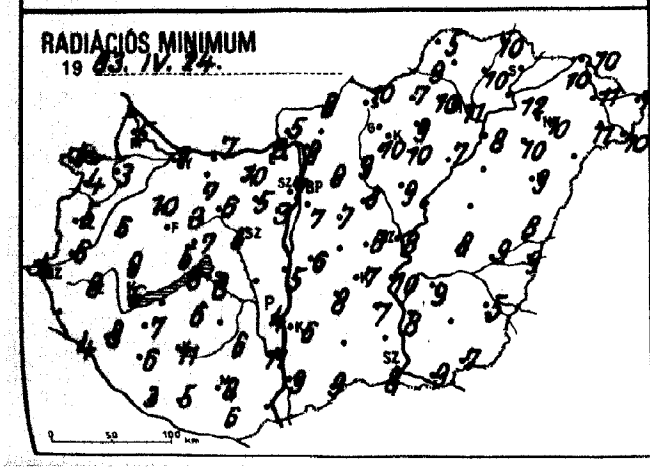
RADIÁCIÓS MINIMUM
19 83. IV. 24.

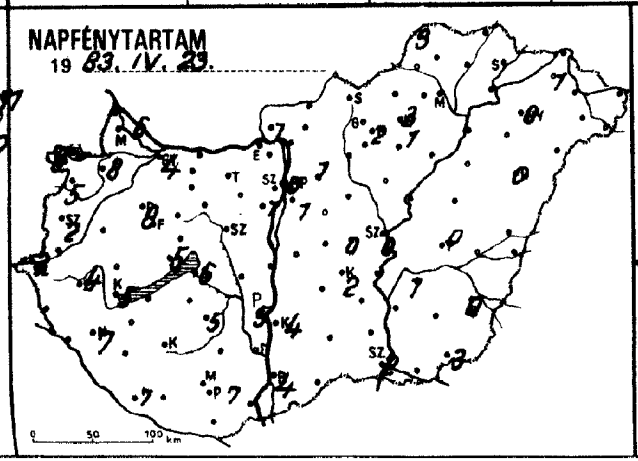
NAPFÉNYTARTAM
19 83. IV. 23.

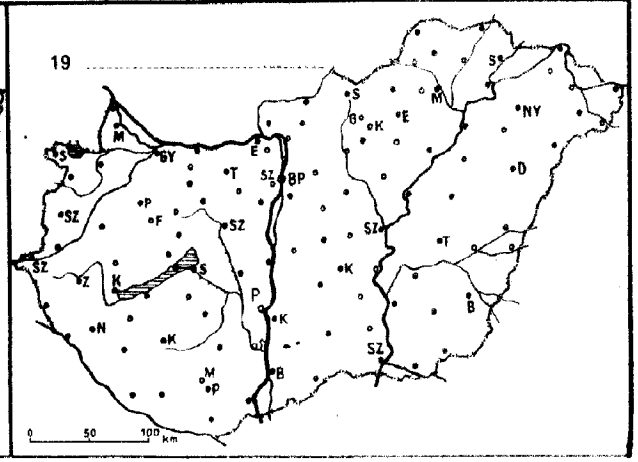
19

1983.IV.24.^{h}-ig az utolsó 24 óra adatai						Előző nap napos órái
állomás	csapadék (mm)		max. hőmérséklet	min. hőmérséklet	rad. min.	
Győr	•	∩	19	9	7	4
Kapuvár	•	∩	20	7	3	8
Mosonmagyaróvár	•	∩	19	9	5	6
Rajka	–		–	–	–	
Sopron	•	∩	17	9	5	8
Sopronhorpács	•	≡	18	6	4	5
Káld	•	∩	19	8	6	
Körmend	•		21	7	6	
Szentgotthárd	•	≡	20	8	4	2
Szombathely	•	∩	18	7	5	2
Lenti	–		–	–	–	
Letenye	•	∩	23	9	4	
Nagykanizsa	•		21	10	8	7
Zalaegerszeg	•	∩	21	11	8	4
Farkasgyepű	–		–	–	–	
Keszthely	•	∩	20	10	6	5
Mencshely	•	∩	19	9	5	5
Pápa	•		20	11	10	8
Sümeg	•	∩	21	11	9	
Tihany	•		20	11	8	
Veszprém	•	=	20	7	7	
Zirc	•	∩	18	6	3	
Csornod	–		–	–	–	
Homokszt. György	•	∩	21	9	3	7
Kaposvár	•		21	12	11	
Marcali	•		22	9	7	
Siófok	•	∩	19	10	8	6
Somogyszob	•		21	9	6	
Tab	•	∩	22	10	6	
Bábolna	–		–	–	–	
Esztergom	ny	∩	18	9	3	
Kisbér	•	∩	21	9	7	
Komárom	•		20	10	7	
Tatabánya	•	∩	19	10	10	
Alcsútdoboz	ny	≡	19	6	5	
Dunaújváros	•		19	7	5	
Martonvásár	•	∩	18	7	3	1
Mór	•	∩	19	9	6	
Nagyhörcsökp.	–		–	–	–	
Szabadbattyán	•	=	21	6	5	
Fregszemcse	•	∩	22	11	6	5
Lengyel	•		21	10	6	
Paks	ny	∇ ∩	21	9	4	5
Szekszárd	•	=	20	12	11	
Árpádtető	•		18	12	9	
Mohács	–		–	–	–	
Pécs	•		21	12	8	7
Siklós	•		22	9	6	
Szigetvár	•		22	9	5	
Budaörs	•	≡	17	8	5	
Sp. Lőrinc	ny	∩	16	9	7	1
Sp. Met. Int.	•	=	17	11	7	0
Sp. Szab. hegy	•	∩	14	9	2	
Cegléd	ny	=	18	10	6	0
Dobogókő	–		–	–	–	
Gödöllő	1	∩	15	9	9	1
Királyrét	–		–	–	–	
Monor	1	∩	16	8	7	
Nagykáta	1	≡	16	8	8	
Szentendre	ny	=	17	11	11	

1983.IV.24.^{h}-ig az utolsó 24 óra adatai						Előző nap napos órái
állomás	csapadék (mm)		max. hőmérséklet	min. hőmérséklet	rad. min.	
Vác	1	, ∩	16	11	8	
Vámosmikola	•	∩	17	9	5	1
Baja	•		22	12	9	4
Bácsalmás	•		22	11	9	
Izsák	•		21	10	8	
Kalocsa	•	∩	21	9	6	4
Kecskemét	•	∩	18	9	7	2
Kiskunfélegyháza	•	∩	20	10	7	
Kiskunhalas	–		–	–	–	
Kunszentmiklós	•		21	7	6	
Tiszakécske	•	∩	19	11	10	
Balassagyarmat	ny	≡	17	12	9	
Romhány	–		–	–	–	
Salgótarján	1		17	11	10	
Eger	8	∇ =	17	11	9	3
Galyatető	ny	,	12	7	6	
Gyöngyös	•	=	17	11	10	
Kékestető	ny	∇ ≡	9	7	6	2
Kompolt	6	∩	16	11	10	1
Lőrinci	•	∩	16	10	9	
Poroszló	5	∇ ∩	15	7	7	
Jászapáti	ny	=	–	10	9	
Jászberény	1	=	16	10	8	
Karcag	–		–	–	–	
Szolnok	1	∩	17	10	8	0
Tiszaroff	–		–	–	–	
Túrkeve	1	∩	16	10	8	0
Kistelek	–		–	–	–	
Makó	•		19	10	9	
Szeged	•	∩	19	10	8	2
Szentes	•		18	9	7	
Borsodnádasd	•	≡	17	10	7	
Füged	3	=	15	10	10	
Hidasnémeti	11	=	15	11	10	
Jósvafő	1	=	15	9	5	3
Lillafüred	ny	=	15	10	10	
Miskolc	1	∇ =	15	12	11	
Putnok	1	≡	18	11	9	
Sárospatak	–		–	–	–	
Szendrőlád	–		–	–	–	
Tokaj	10		16	12	12	
Kisvárda	5	=	16	12	10	1
Mátészalka	15		16	12	11	
Nyíregyháza	12	∇ =	15	12	10	0
Nyírlugos	–		–	–	–	
Pátyod	10	∇	17	11	10	
Tiszabecs	14	=	20	11	11	
Vásárosnamény	12	∇ =	18	12	11	
Záhony	3		17	11	10	
Berettyóújfalu	3	∩	15	8	8	
Debrecen	3	∇ =	14	11	9	0
Hajdúdorog	8	=	15	12	10	
Hortobágy	–		–	–	–	
Körösszakál	2		16	11	9	
Polgár	8	=	16	11	8	
Békéscsaba	•	∩	17	6	5	0
Mezőhegyes	•	∩	18	9	7	3
Orosháza	–		–	–	–	
Szarvas	4	∩	17	10	9	1
Szeghalom	3		16	11	9	

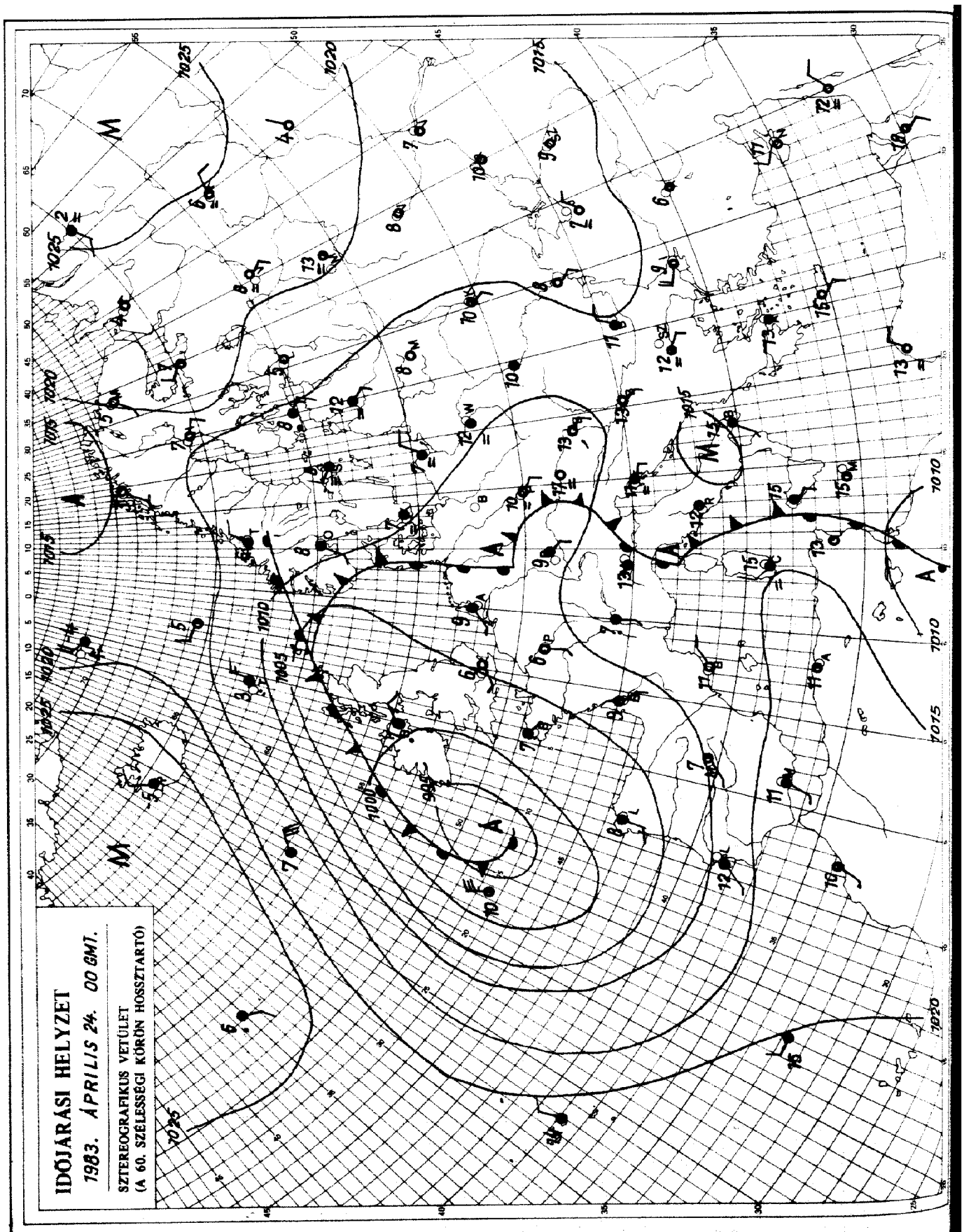

KIADJA: ORSZÁGOS METEOROLÓGIAI SZOLGÁLAT
Készíti: Központi Előrejelző Intézet Analízis- és Rövidtávú Prognózis Központja – T.: 273-018
Megjelenik naponként
Évi előfizetési díja: 1760,- Ft. – Megrendelhető: 1024 Budapest, II., Kitaibel Pál u. 1. – T.: 353-500
Kiadásért felel: az OMSZ elnöke – Szerkesztésért felel: a KEI igazgatója

IDŐJÁRÁSI NAPIJELENTÉS

ЕЖЕДНЕВНЫЙ МЕТЕОРОЛОГИЧЕСКИЙ БЮЛЛЕТЕНЬ · DAILY WEATHER REPORT
BULLETIN QUOTIDIEN DE TEMPS · TÄGLICHER WETTERBERICHT

96. évfolyam 115. szám. + Budapest + 1983. április 25. hétfő

Az időjárási helyzet és a várható időjárás:

A Fekete-tenger partvidékétől a Kelet-Európai alföldön át egészen a Jeges-tengerig magas nyomású öv húzódik. A hajnali pára megszünését túlnyomóan napos, száraz idő követi. A hőmérséklet csúcsértéke átlagosan 3-8 fokkal meghaladja az ilyenkor szokásosat. A Vizcayai-öböl feletti középponttal örvénylik az a ciklon, amely Nyugat- és Közép-Európában többfelé okoz változékony időjárást. Az óceáni léghullámok útját a Brit-szigeteken, a kontinens nyugati partvidékén, a Német-síkságon, valamint a Kárpát-medence egy részén szórványos zápor, zivatar és átmeneti szélerősödés jelzi.

Magyarországon vasárnap változóan felhős, nyárias, meleg idő volt. Az élénk délnyugati szél a Dunántúlon időnként megerősödött. A késő esti óráktól elszórtan alakult ki zápor-eső, zivatar. A hétfő reggelig lehullott csapadék mennyisége csapadéknyom és 4 mm között váltakozott. Vasárnap a legmagasabb nappali hőmérséklet általában 22 és 27, északon azonban 18 és 22 fok között alakult, hétfő hajnalra pedig 6 és 14 fokig hűlt le a levegő. Ma délelőtt a keleti megyékben néhány helyen még előfordult futó zápor, zivatar, később azonban ott is csökkent a felhőzet. Országszerte túlnyomóan napos idő köszöntött be, a szél időnként megélénkült. A hőmérséklet 11 órakor az országban 16 és 21 fok között váltakozott.

Ma 12 órakor Budapesten a hőmérséklet 20 fok, a tengerszintre átszámított légnyomás 1012 mbar, alig változik.

Várható időjárás kedd estig:

A zápor, zivatar rövidesen keleten is megszünik, az időszak nagy részében országszerte derült, száraz idő várható. Holnap délután időnként megnövekszik a felhőzet, később a Dunántúlon zápor, zivatar is előfordulhat. A délnyugati szél többnyire élénk, napközben a Dunántúlon időnként erős lesz.
Várható legalacsonyabb éjszakai hőmérséklet 10 fok körül,
legmagasabb nappali hőmérséklet kedden 25 fok körül várható.

Török Dénes s.k.

TÁVOLABBI KILÁTÁSOK SZERDÁTÓL-SZOMBATIG:

Folytatódik az évszakhoz képest enyhe idő, elég sok lesz a napsütés, de időnként kissé megnövekszik a gomolyfelhőzet. Futó záporok elsősorban a hét közepén alakulhatnak ki.
Legalacsonyabb hajnali hőmérséklet 7, 12 fok között várható,
legmagasabb nappali hőmérséklet 21, 26 fok között lesz.
Jelentős mennyiségü /legalább 5 mm napi/ csapadék az ország területének 20 százalékán várható.

KÖZÉPTÁVÚ ELŐREJELZŐ OSZTÁLY

A hőmérséklet napi középértéke és eltérése a 100 évi átlagtól /Budapest belterületén/:

1983. IV. 24.	18,3°C	+5,3°C

1871 óta ezen a napon Budapesten előfordult

legmagasabb hőmérséklet:	29,1°C /1876/,
legalacsonyabb hőmérséklet:	-1,8°C /1893/.

83.327.

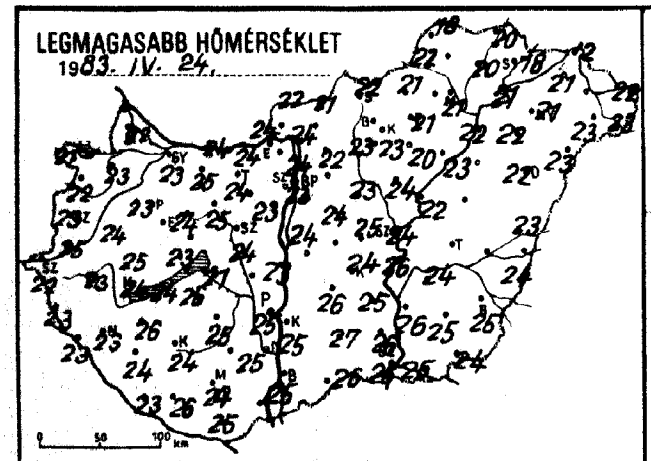
LEGMAGASABB HŐMÉRSÉKLET
1983. IV. 24.

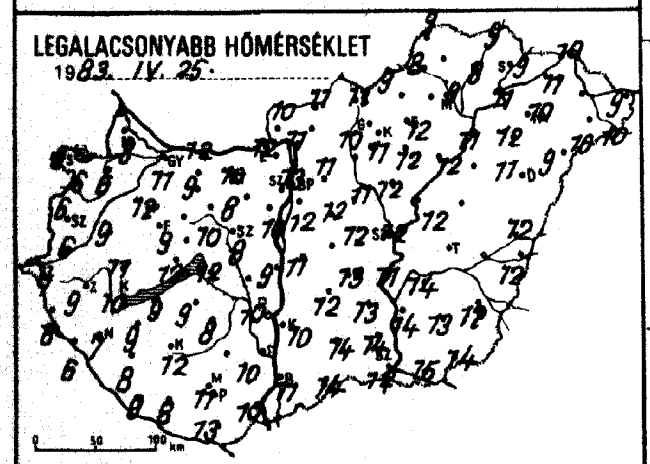
LEGALACSONYABB HŐMÉRSÉKLET
1983. IV. 25.

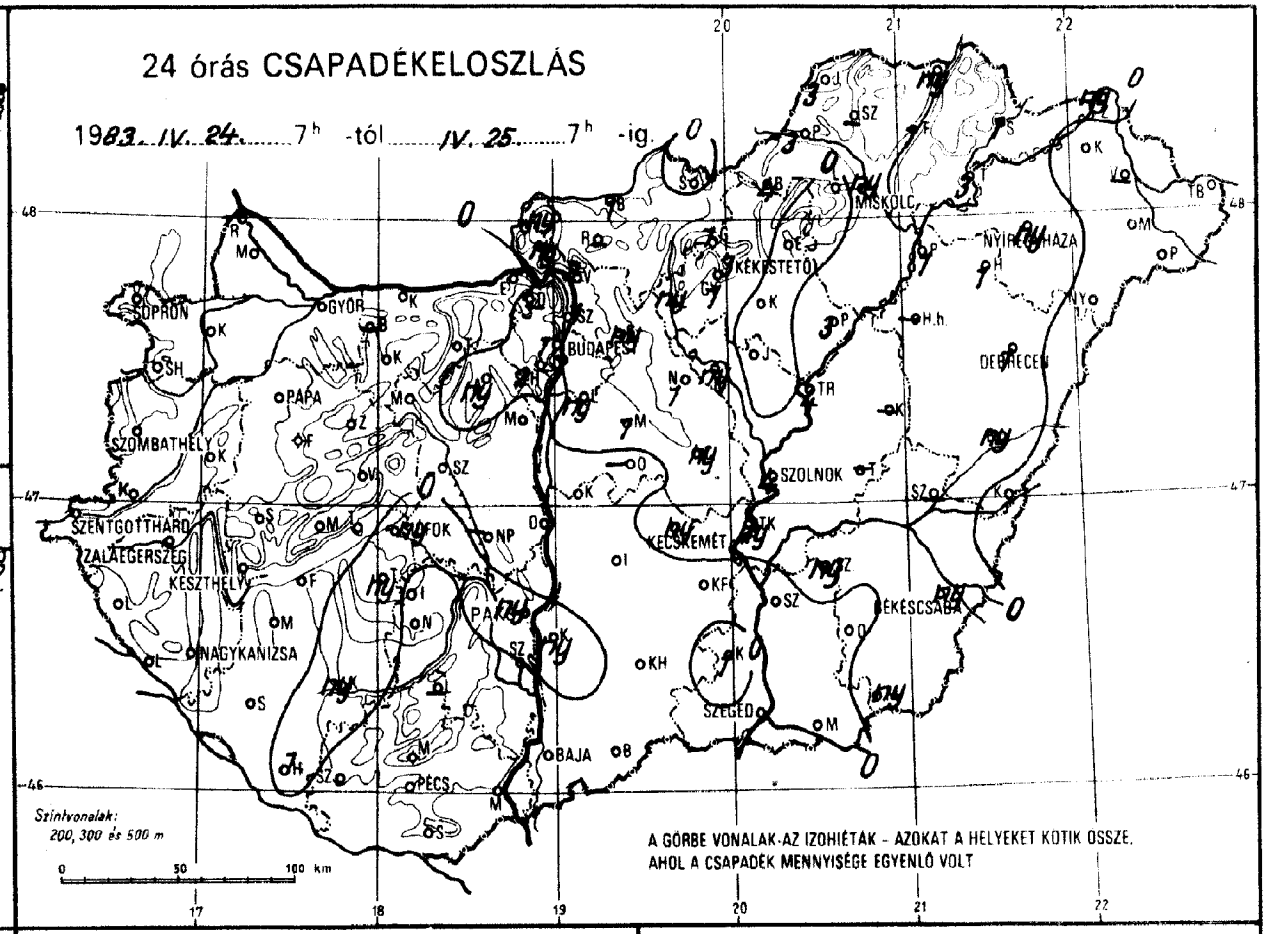
24 órás CSAPADÉKELOSZLÁS
1983. IV. 24. 7h -tól IV. 25. 7h -ig.
SOPRON
GYŐR
BUDAPEST
MISKOLC
NYÍREGYHÁZA
KÉKESTETŐ
DEBRECEN
PAPA
SZOMBATHELY
SZOLNOK
SZENTGOTTHÁRD
ZALAEGERSZEG
KESZTHELY
KECSKEMÉT
BÉKÉSCSABA
NAGYKANIZSA
SZEGED
BAJA
PÉCS
Szintvonalak:
200, 300 és 500 m
A GÖRBE VONALAK AZ IZOHIÉTAK - AZOKAT A HELYEKET KÖTIK ÖSSZE, AHOL A CSAPADÉK MENNYISÉGE EGYENLŐ VOLT

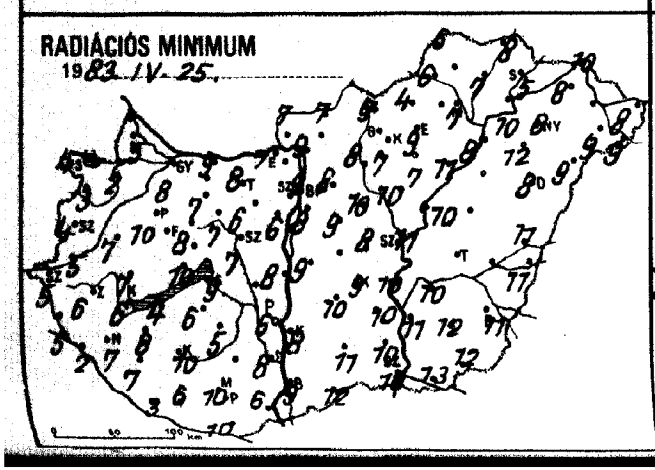
RADIÁCIÓS MINIMUM
1983. IV. 25.

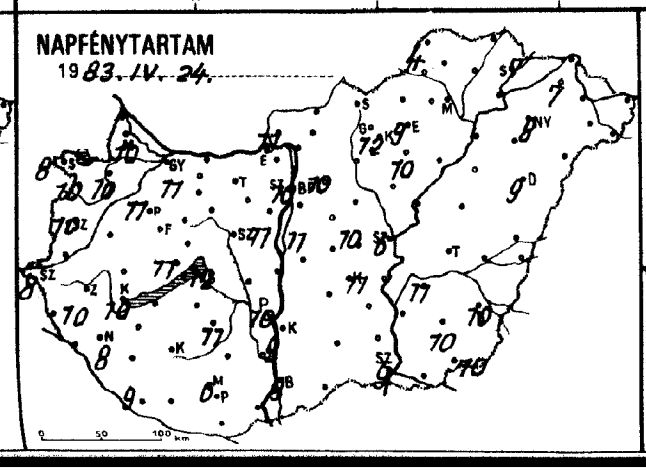
NAPFÉNYTARTAM
1983. IV. 24.

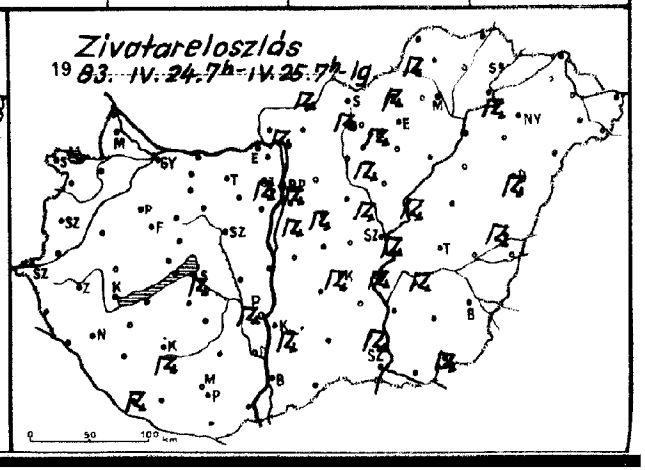
Zivatareloszlás
1983. IV. 24. 7h - IV. 25. 7h -ig

1983. IV. 25.^{h}-ig az utolsó 24 óra adatai						Előző nap napos órái
állomás	csapadék (mm)		max. hőmérséklet	min. hőmérséklet	rad. min.	
Győr	•	∩	23	11	8	11
Kapuvár	•	∩	23	6	2	10
Mosonmagyaróvár	•	∩	22	8	5	10
Rajka	–		–	–	–	
Sopron	•	∩	21	8	4	8
Sopronhorpács	•	∩	22	6	3	10
Kőlő	•		24	9	7	
Körmend	•		25	6	5	
Szentgotthárd	•	≡	22	7	5	8
Szombathely	•	∩	23	6	4	10
Lenti	•		23	8	5	
Letenye	•	∩	23	6	2	
Nagykanizsa	•		23	7	7	8
Zalaegerszeg	•	∩	23	9	6	10
Farkasgyepű	•		24	9	6	
Keszthely	•	∩	24	10	6	10
Mencshely	•	∩	22	10	4	11
Pápa	•		23	12	10	11
Sümeg	•	∩	25	11	7	
Tihany	•		23	12	10	
Veszprém	•		24	9	8	
Zirc	•	∩	22	9	5	
Fonyód	•		24	9	4	
Homokszt. györgy	1	⊏ ∩	23	9	3	9
Kaposvár	ny	⊏	24	12	10	
Marcali	•		26	9	8	
Siófok	ny	⊏ ∩	21	12	9	12
Somogyszob	•	∩	24	8	7	
Tab	ny	∩	26	9	6	
Bábolna	–		–	–	–	
Esztergom	•		24	12	7	
Kisbér	•	∩	25	9	7	
Komárom	•	∩	24	12	9	
Tatabánya	•	∩	24	10	8	
Alcsútdoboz	ny	⊽	24	8	6	
Dunaújváros	•		23	9	8	
Martonvásár	•	∩	23	10	6	11
Mór	•	∩	25	10	7	
Nagyhörcsökp.	–		–	–	–	
Szabadbattyán	•	=	24	8	7	
Iregszemcse	•	∩	25	8	5	11
Lengyel	–		–	–	–	
Paks	ny	⊏	25	10	6	10
Szekszárd	•		25	10	8	
Árpádtető	•		20	12	7	
Mohács	•		–	10	6	
Pécs	•		24	11	10	9
Siklós	•		25	13	10	
Szigetvár	•	∩	26	8	6	
Budaörs	1	⊏	24	11	9	
Bp. Lőrinc	ny	⊏ =	23	12	8	11
Bp. Met. Int.	1	⊏	24	13	9	10
Bp. Szab. hegy	2	⊽	20	13	7	
Cegléd	ny	=	25	12	8	10
Dobogókő	–		–	–	–	
Gödöllő	ny		22	11	8	10
Királyrét	ny	∩	22	8	7	
Monor	1	⊏ ∩	24	12	9	
Nagykáta	1		23	11	10	
Szentendre	1	⊽ =	25	11	11	

1983. IV. 25.^{h}-ig az utolsó 24 óra adatai						Előző nap napos órái
állomás	csapadék (mm)		max. hőmérséklet	min. hőmérséklet	rad. min.	
Vác	2	⊏ ∩	24	11	9	
Vámosmikola	ny	∩	22	10	7	11
Baja	•		25	11	9	9
Bácsalmás	•		26	14	12	
Izsák	•		26	12	10	
Kalocsa	ny	⊏	25	10	8	9
Kecskemét	ny	⊏	24	13	9	11
Kiskunfélegyháza	•		25	13	10	
Kiskunhalas	•	=	27	14	11	
Kunszentmiklós	•		24	11	9	
Tiszakécske	ny	⊏ =	26	11	10	
Balassagyarmat	1	⊏ =	21	11	7	
Romhány	–		–	–	–	
Salgótarján	•		22	11	9	
Eger	•	=	21	12	9	9
Galyatető	1	⊏	17	6	6	
Gyöngyös	1	⊏	23	11	7	
Kékestető	3	⊏	14	7	7	12
Kompolt	•	∩	20	12	7	10
Lőrinci	ny	=	23	10	8	
Poroszló	3	⊽ ≡	23	12	11	
Jászapáti	•	∩	24	12	10	
Jászberény	ny	⊏ =	23	10	5	
Karcag	–		–	–	–	
Szolnok	4	⊏	24	12	11	10
Tiszaroff	4	⊏ =	22	12	10	
Túrkeve	–		–	–	–	
Kistelek	1	⊏	26	14	10	
Makó	•		25	15	13	
Szeged	•	∩	26	12	10	9
Szentes	•		26	14	11	
Borsodnádasd	4	⊏	21	9	4	
Fügöd	1	⊽ =	20	8	7	
Hidasnémeti	ny	=	20	9	8	
Jósvafő	3	⊽ ≡	18	9	6	4
Lillafüred	•	=	21	11	8	
Miskolc	ny	⊽ =	21	9	7	–
Putnok	3	⊏ =	22	8	6	
Sárospatak	1	⊽	18	9	5	7
Szendrőlád	–		–	–	–	
Tokaj	3	⊏	21	11	10	
Kisvárda	•		21	11	8	7
Mátészalka	•	∩	23	10	9	
Nyíregyháza	ny	⊏ ∩	21	10	6	8
Nyírlugos	•	∩	23	9	9	
Pátyod	•	∩	23	10	9	
Tiszabecs	•	∩	22	9	8	
Vásárosnamény	–		–	–	–	
Záhony	ny		22	10	10	
Berettyóújfalu	ny	⊏	23	12	11	
Debrecen	1	⊏	22	11	8	9
Hajdúdorog	1	⊽ =	22	12	12	
Hortobágy	–		–	–	–	
Körösszakál	•	∩	24	12	11	
Polgár	1	=	22	11	8	
Békéscsaba	ny	⊽ ∩	25	12	11	10
Mezőhegyes	ny	⊏	24	12	12	10
Orosháza	•	∩	25	13	12	10
Szarvas	ny	⊏ ∩	24	14	10	11
Szeghalom	–		–	–	–	

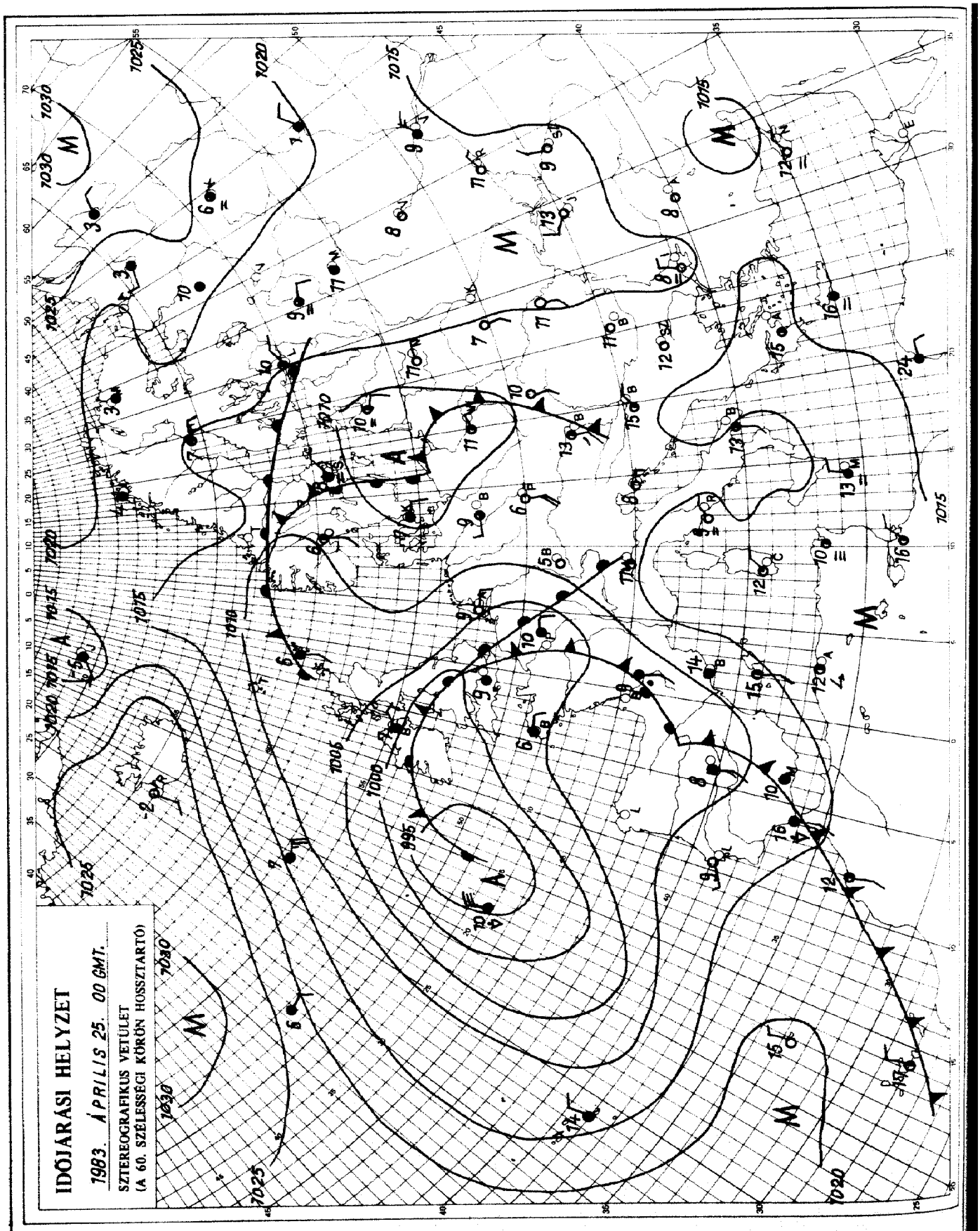

KIADJA: ORSZÁGOS METEOROLÓGIAI SZOLGÁLAT
Készíti: Központi Előrejelző Intézet Analízis- és Rövidtávú Prognózis Központja – T.: 273-018
Megjelenik naponként
Évi előfizetési díja: 1760,- Ft. – Megrendelhető: 1024 Budapest, II., Kitaibel Pál u. 1. – T.: 353-500
Kiadásért felel: az OMSZ elnöke – Szerkesztésért felel: a KEI igazgatója

IDŐJÁRÁSI NAPIJELENTÉS

ЕЖЕДНЕВНЫЙ МЕТЕОРОЛОГИЧЕСКИЙ БЮЛЛЕТЕНЬ · DAILY WEATHER REPORT
BULLETIN QUOTIDIEN DE TEMPS · TÄGLICHER WETTERBERICHT

96. évfolyam 116. szám. + Budapest + 1983. április 26. kedd

Az időjárási helyzet és a várható időjárás:

Kontinensünk óceáni partvidékén az átlagosnál hűvösebb, Európa többi részén jóval, helyenként közel 10 fokkal melegebb idő van. A Dél-Skandinávia - Gibraltár vonal mentén több száz kilométer átlagos szélességü felhőzóna húzódik, ebből többfelé esik az eső, záporeső. Helyi záporokat jelentettek a Keleti-Európai alföld nyugati vidékéről is. Skandinávia északi részén hideg az idő, záporeső és hózápor váltakozik. Kontinensünk többi részén gyengén párás, napos, száraz idő van. A Nyugat-Európa fölött húzódó felhőzóna nagyon lassan halad kelet felé, igy a Kárpát-medence időjárását még hosszabb időn át változatlanul hagyja.

Magyarország északkeleti vidékein hétfőn kora délutánig ismétlődött a zápor, zivatar, Pátyod térségében jégesőt is észleltek. A lehullott csapadék mennyisége csapadéknyom és 1 mm között váltakozott. Az ország nagy részén 10, 12 órán át sütött a nap, délutánra 21, 26 fokig, északkeleten 19, 23 fokig melegedett fel a levegő. A derült éjszakán általában 7, 12 fok közé csökkent a hőmérséklet. Kedden délelőtt csaknem zavartalan volt a napsütés, megélénkült, főként a Dunántúlon gyakorta megerősödött a délnyugati szél. A hőmérséklet 11 órakor 17, 21 fok között volt.

Ma 12 órakor Budapesten a hőmérséklet 20 fok, a tengerszintre átszámitott légnyomás 1015 mbar, alig változik.

Várható időjárás szerda estig:

Eleinte kevés felhő, száraz idő várható. Később délnyugat felől átmenetileg erősen megnövekszik a felhőzet, elsősorban a Dunántúlon várható szórványosan zápor, zivatar.
A délnyugati szél többfelé továbbra is erős marad.
Várható legalacsonyabb éjszakai hőmérséklet: 8, 13,
legmagasabb nappali hőmérséklet szerdán: 22, 26 fok között valószinü.

Vadkerti Ferenc s.k.

A hőmérséklet napi középértéke és eltérése a 100 évi átlagtól /Budapest belterületén/:

1983. IV. 25.	18,8°C	+5,7°C

1871 óta ezen a napon Budapesten előfordult

legmagasabb hőmérséklet:	27,2°C /1962/,
legalacsonyabb hőmérséklet:	0,3°C /1896/.

83.328.

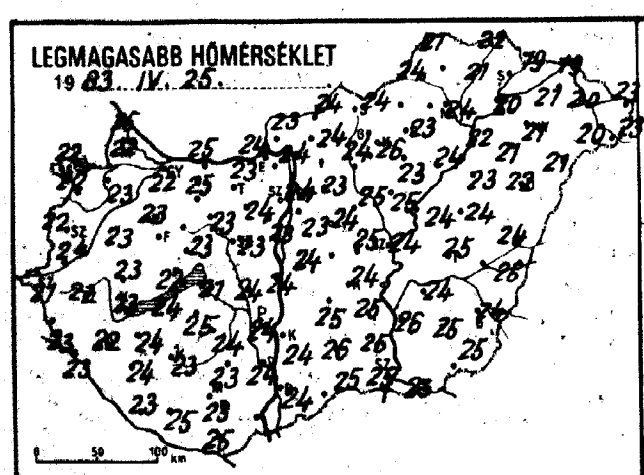
LEGMAGASABB HŐMÉRSÉKLET
19 83. IV. 25.

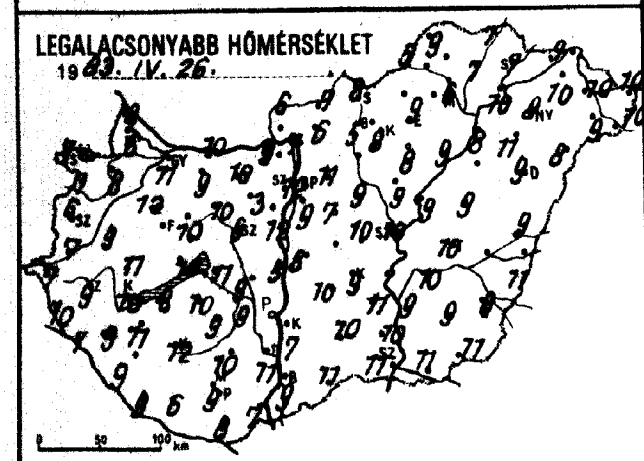
LEGALACSONYABB HŐMÉRSÉKLET
19 83. IV. 26.

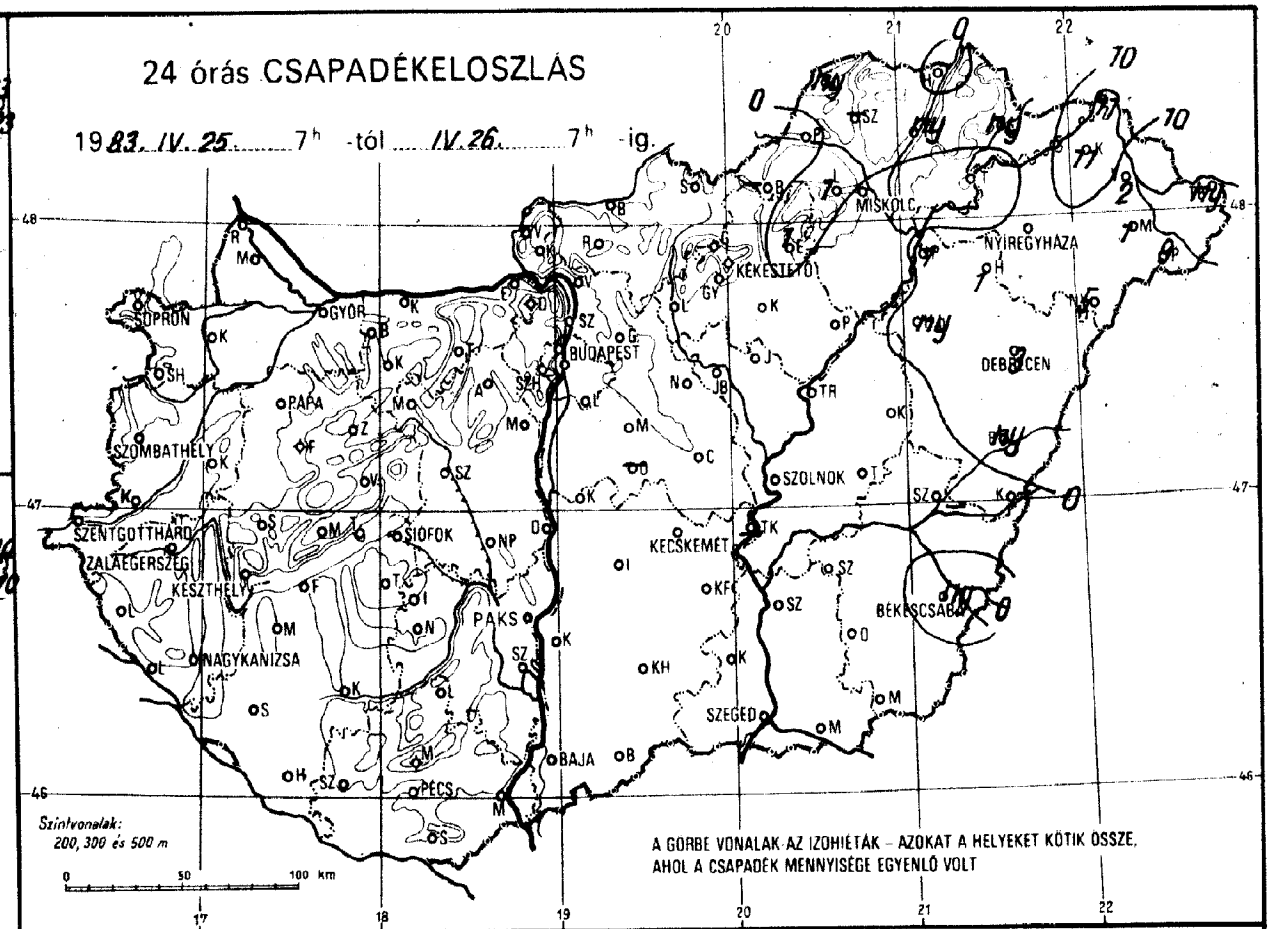
24 órás CSAPADÉKELOSZLÁS
19 83. IV. 25. 7h -tól IV. 26. 7h -ig.
SOPRON
GYŐR
BUDAPEST
MISKOLC
NYÍREGYHÁZA
KÉKESTETŐ
DEBRECEN
PAPA
SZOMBATHELY
SZOLNOK
SZENTGOTTHÁRD
ZALAEGERSZEG
KESZTHELY
SIÓFOK
KECSKEMÉT
PAKS
BÉKÉSCSABA
NAGYKANIZSA
SZEGED
BAJA
PÉCS
Szintvonalak:
200, 300 és 500 m
A GÖRBE VONALAK AZ IZOHIÉTÁK – AZOKAT A HELYEKET KÖTIK ÖSSZE, AHOL A CSAPADÉK MENNYISÉGE EGYENLŐ VOLT

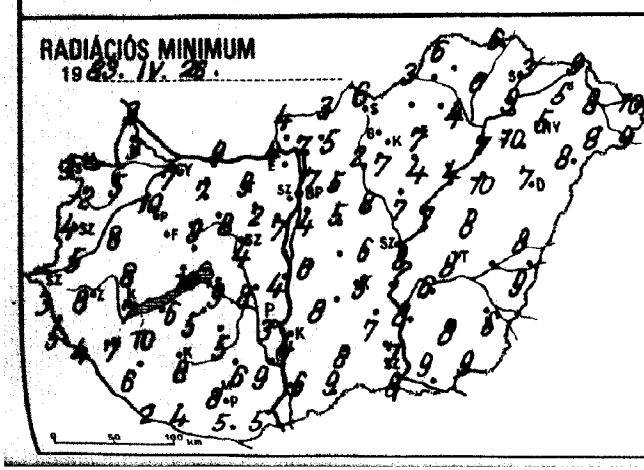
RADIÁCIÓS MINIMUM
19 83. IV. 26.

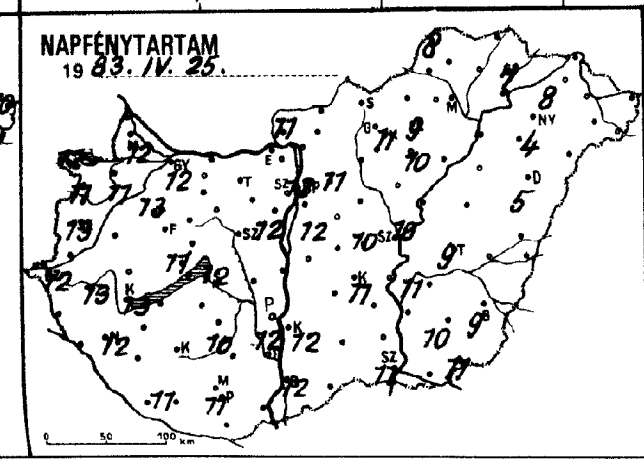
NAPFÉNYTARTAM
19 83. IV. 25.

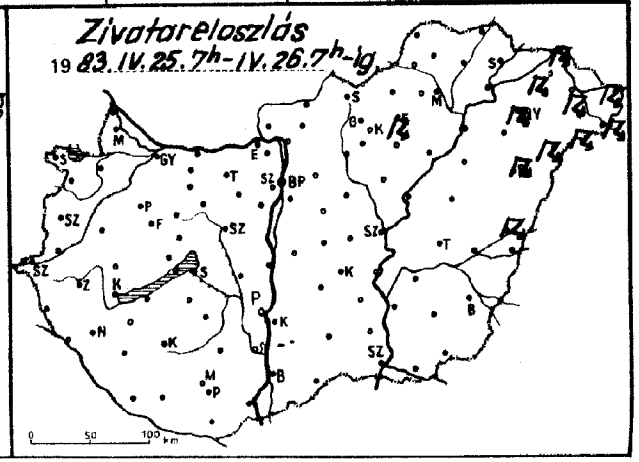
Zivatareloszlás
19 83. IV. 25. 7h - IV. 26. 7h - ig

1983. IV. 26.^{h}-ig az utolsó 24 óra adatai						Előző nap napos órái
állomás	csapadék (mm)		max. hőmérséklet	min. hőmérséklet	rad. min.	
Győr	.		22	11	7	12
Kapuvár	.	∩	23	8	5	11
Mosonmagyaróvár	.	∩	22	6	3	12
Rajka	.		25	8	3	
Sopron	.	∩	22	7	3	12
Sopronhorpács	.	∩	22	7	2	11
Káld	.		23	9	8	
Körmend	.		24	7	5	
Szentgotthárd	.	∪	21	7	3	12
Szombathely	.	∪	22	6	4	13
Lenti	.		23	10	5	
Letenye	.	∪	23	7	4	
Nagykanizsa	.		22	9	7	12
Zalaegerszeg	.		22	9	8	13
Farkasgyepű	.		21	10	8	
Keszthely	.	∪	23	10	7	13
Mencshely	.		21	10	6	11
Pápa	.		23	12	10	13
Sümeg	.	∩	23	11	8	
Tihany	.		22	12	10	
Veszprém	.		23	10	9	
Zirc	.		21	9	5	
Fonyód	.		24	8	6	
Homokszt. györgy	.	∩	23	9	2	11
Kaposvár	.		23	12	8	
Marcali	.		24	11	10	
Siófok	.		21	11	9	12
Somogyszob	.		24	9	6	
Tab	.	∩	25	10	5	
Bábolna	.		25	8	5	
Esztergom	.		24	9	4	
Kisbér	.	∩	25	9	7	
Komárom	.	∩	25	10	9	
Tatabánya	.		23	10	9	
Alcsútdoboz	.	∩	24	–	–	
Dunaújváros	.		24	5	4	
Martonvásár	.	∩	23	12	7	12
Mór	.	=	23	10	8	
Nagyhörcsökp.	.		24	9	8	
Szabadbattyán	.	=	23	6	4	
Iregszemcse	.	∩	24	9	5	10
Lengyel	.		23	10	6	
Paks	.	∩	24	9	3	12
Szekszárd	.		24	11	9	
Árpádtető	.		21	13	6	
Mohács	.		–	7	5	
Pécs	.		23	9	8	11
Siklós	.		25	8	5	
Szigetvár	.	∩	25	6	4	
Budaörs	.	∩	23	6	3	
Bp. Lőrinc	.		23	9	4	12
Bp. Met. Int.	.		24	12	7	12
Bp. Szab. hegy	.		20	10	8	
Cegléd	.		25	10	6	10
Dobogókő	.	∩	19	8	8	
Gödöllő	.		23	11	5	11
Királyrét	.	∩	23	4	3	
Monor	.	∩	24	7	5	
Nagykáta	.	∩	25	9	8	
Szentendre	.		20	8	7	

1983. IV. 26.^{h}-ig az utolsó 24 óra adatai						Előző nap napos órái
állomás	csapadék (mm)		max. hőmérséklet	min. hőmérséklet	rad. min.	
Vác	.	∩	24	7	7	
Vámosmikola	.	∩	23	6	4	11
Baja	.		24	9	6	12
Bácsalmás	.		25	11	9	
Izsák	.		25	10	8	
Kalocsa	.	∩	24	7	4	12
Kecskemét	.	∩	24	9	5	11
Kiskunfélegyháza	.		25	11	7	
Kiskunhalas	.	=	26	10	8	
Kunszentmiklós	.		24	8	6	
Tiszakécske	–		–	–	–	
Balassagyarmat	.	∩	24	7	3	
Romhány	.	∩	24	6	5	
Salgótarján	.		24	8	6	
Eger	1	⊓	23	9	7	9
Galyatető	.		19	9	8	
Gyöngyös	.	∩	26	8	7	
Kékestető	.		17	8	6	11
Kompolt	.	∩	23	8	4	10
Lőrinci	.	∩	24	5	2	
Poroszló	.	∩	24	9	4	
Jászapáti	.	∩	25	9	7	
Jászberény	.	∩	24	7	4	
Karcag	.	∩	24	9	8	
Szolnok	.	∩	24	10	8	10
Tiszaroff	.	∩	24	9	7	
Túrkeve	.	∩	25	10	8	9
Kistelek	.		25	10	7	
Makó	.	∩	25	11	9	
Szeged	.	∩	25	11	8	11
Szentes	.		26	9	8	
Borsodnádasd	–		–	–	–	
Füged	ny	∩	21	7	6	
Hidasnémeti	.	=	22	7	6	
Jósvafő	ny	≡	21	9	6	8
Lillafüred	1	=	22	8	6	
Miskolc	.	≡	24	6	4	–
Putnok	.	≡	24	5	3	
Sárospatak	ny	∩	19	7	3	7
Szendrőlád	–		–	–	–	
Tokaj	.		20	10	9	
Kisvárda	11	⊓ ≡	21	10	5	8
Mátészalka	1	⊓ ∩	20	9	8	
Nyíregyháza	1	⊓ ∩	21	8	5	4
Nyírlugos	5	⊓ ∩	21	8	8	
Pátyod	9	⊓ ▲ ∩	23	10	9	
Tiszabecs	ny	⊓ ∩	23	10	10	
Vásárosnamény	2	⊓	20	10	8	
Záhony	11	⊓	19	9	9	
Berettyóújfalu	ny	⊓ ∩	24	9	8	
Debrecen	3	⊓ ∩	22	9	7	5
Hajdúdorog	1		21	11	10	
Hortobágy	ny	∩	23	10	10	
Körösszakál	.	∩	25	11	9	
Polgár	1	∩	22	8	7	
Békéscsaba	ny	▽ ∩	24	8	6	9
Mezőhegyes	.	∩	25	11	9	11
Orosháza	.	∩	25	9	8	10
Szarvas	.	∩	24	10	6	11
Szeghalom	–		–	–	–	

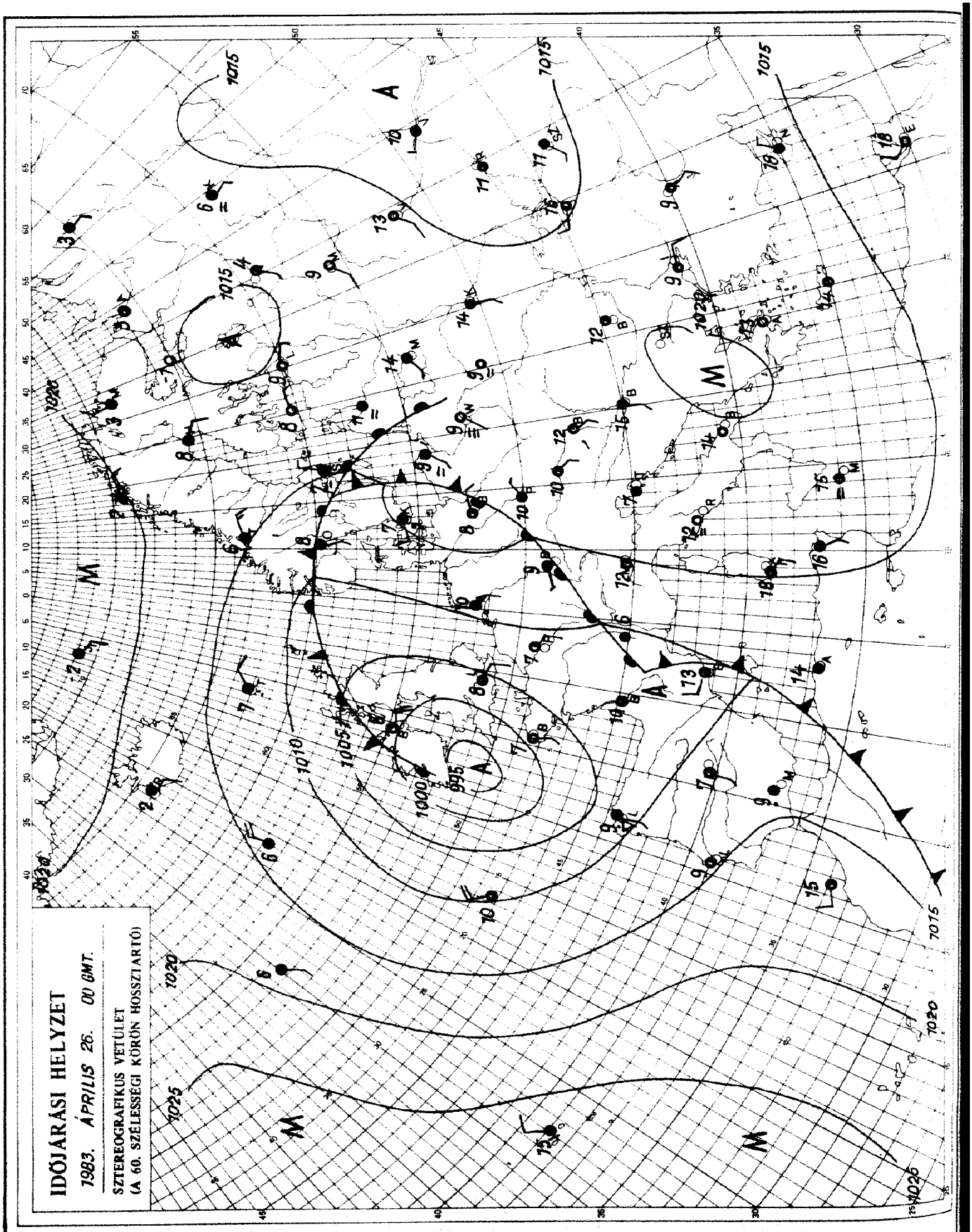

KIADJA: ORSZÁGOS METEOROLOGIAI SZOLGÁLAT
Készíti: Központi Előrejelző Intézet Analízis- és Rövidtávú Prognózis Központja – T.: 273-018
Megjelenik naponként
Évi előfizetési díja: 1760,- Ft. – Megrendelhető: 1024 Budapest, II., Kitaibel Pál u. 1. – T.: 353-500
Kiadásért felel: az OMSZ elnöke – Szerkesztésért felel: a KEI igazgatója

ORSZÁGOS METEOROLÓGIAI SZOLGÁLAT

KÖZPONTI ELŐREJELZŐ INTÉZETE

IDŐJÁRÁSI ESEMÉNYEK NAPTÁRA

CALENDAR OF WEATHER PHENOMENA

1983. március

Az Időjárási Napijelentés havi melléklete

1983. MÁRCIUS

Dátum - *Date*	Az időjárási jelenség leirása *Description of the weather phenomenon*	Az időjárási esemény előidézője *Carrier of the phenomenon*	Érkező légtömeg *Arriving air-mass*
7	Viharos nyugati, északnyugati szél	hidegfront belép: 14^h-kor NW-n kilép: 19^h-kor E-n	Mm
11	Viharos északnyugati szél, északon néhány helyen zápor	hidegfront belép: 15^h-kor NW-n kilép: 23^h-kor SE-n	Am
18-19	Elszórtan zápor, zivatar	konvergencia vonal belép: 19^h-kor NW-n kilép: 19-én 7^h-kor SE-n	Mm
22	Sokfelé eső, zápor, helyenként zivatar	hidegfront belép: 12^{30}-kor NW-n kilép: 21^h-kor E-n	Mm
24-25	Sokfelé eső	Az Alpok feletti ciklon előoldalán meleg advekció 24-én 23^h-től 25-én 13^h-ig	Mm
25-26	Sokfelé zápor, zivatar helyenként jégeső	Regionális ciklon keletkezése 17^h-tól a Kárpát-medence felett, majd átvonulása kelet felé kilép: 26-án 19^h-kor E-n	
29	A Dunántulon eső, zápor	Konvergencia vonal a Dunántulon 9^h-tól 23^{30}-ig	
30	Elszórtan eső, zápor	Konvergencia a Kárpát-medencében 1^h-tól 13^h-ig	

Arktikus szárazföldi és tengeri /Ac és Am/: mérsékeltövi szárazföldi és tengeri /Mc és Mm/: szubtrópusi szárazföldi és tengeri /Tc és Tm/: helyi vagy lokális /H/.

CALENDAR OF WEATHER PHENOMENA

MARCH 1983

Az időjárási esemény Budapest-i jellemzői – *Characteristics of the phenomenon over Budapest*						
Időpont – *point of time*	Hőmérsékletváltozás (fok/idő) *Temperature-shift (degree/period)*	Légnedvességváltozás (%/idő) *Humidity-shift (%/period)*	Szélirányváltozás *Wind-direction shift*	Maximális széllökés (m/s) és időpontja *Maximum gust (m/s) and its time*	Csapadék mennyisége (mm) és alakja *Amount and form of precipitation*	Megjegyzés – *Remarks*
17^{05}	⊞	⊞	–	16,5 NNW 17^{05}	0,0	⊞ elmosódott
18^{00}	-3/30 p	-30/30 p	–	18,5 NNW 18^{20}	ny ⊽	
					0,0	
15^{05}	–	-6/30 p	W-NNW	12,0 NNW 15^{15}	1,0 ⊽	
					2,0 ●	
					30,0 R▲	
					ny ●	
					ny ●	

Arctic maritime (Am): Arctic continental (Ac): Polar maritime (Mm): Polar continental (Mc): Tropical maritime (Tm): Tropical continental (Tc): Local air mass (N).

IDŐJÁRÁSI NAPIJELENTÉS

ЕЖЕДНЕВНЫЙ МЕТЕОРОЛОГИЧЕСКИЙ БЮЛЛЕТЕНЬ · DAILY WEATHER REPORT
BULLETIN QUOTIDIEN DE TEMPS · TÄGLICHER WETTERBERICHT

96. évfolyam 117. szám. + Budapest + 1983. április 27. szerda

Az időjárási helyzet és a várható időjárás:

Európa nagy részén továbbra is meleg az idő. A Szovjetunió európai területén változóan felhős az ég, hol több, hol kevesebb a napsütés, számottevő esőt onnan nem jelentenek. A kontinens nyugati vidékei fölött nagyméretü ciklon található, amelynek területén sok a felhő, szórványosan alakul ki zápor, helyenként zivatar. Éjszaka Spanyolországból, a Német-alföldről, az Alpok vidékéről jelentettek záporokat, zivatarokat. A Brit-szigeteket és a partvidéket az elmúlt napokban hüvös levegő árasztotta el, emiatt ott továbbra is változékony, hüvös az idő. A Kárpát-medence fölé húzódott felhőzóna lassan elhagyja az országot.

Hazánkban kedden napközben általában kevés felhő, jobbára napos, meleg, száraz idő volt. A hőmérséklet csúcsértéke 20, 27 fok között alakult. A déli, délnyugati szél több helyen megerősödött. A késő délutáni óráktól délnyugat felől fokozatosan megnövekedett a felhőzet, és az éjszaka második felétől elszórtan eső, zápor alakult ki, a lehullott csapadék mennyisége azonban sehol sem haladta meg a 2 mm-t. Szerda hajnalra az északnyugati országrészben csak 12, 17, máshol 8, 13 fokig hült le a levegő. Ma délelőtt délnyugat, nyugat felől fokozatosan csökkent a felhőzet, és néhány helyről kisebb esőt, záport jelentettek. A délnyugati, nyugati szél a Dunántúlon többfelé erős, néhány helyen viharos volt. A hőmérséklet 11 órakor az ország területén 16 és 22 fok között váltakozott.

Ma 12 órakor Budapesten a hőmérséklet 20 fok volt, a tengerszintre átszámitott légnyomás 1014 mbar, alig változik.

Várható időjárás csütörtök estig:

Lassan keleten is csökken a felhőzet, de elsősorban ma még lehet átmeneti felhősödés. Elszórtan záporeső is várható.
Holnap több órás napsütés valószinü. Az eleinte többfelé élénk, néhol erős délnyugati, nyugati szél mérséklődik.
Várható hőmérséklet hajnalban: általában 7, 12,
csütörtökön délután pedig: 21 és 26 fok között alakul.

Pálmási Judit s.k.

A hőmérséklet napi középértéke és eltérése a 100 évi átlagtól /Budapest belterületén/:

1983. IV. 26.	18,7°C	+5,4°C

1871 óta ezen a napon Budapesten előfordult

legmagasabb hőmérséklet: 27,7°C /1962/,
legalacsonyabb hőmérséklet: 0,8°C /1893/.

83.329.

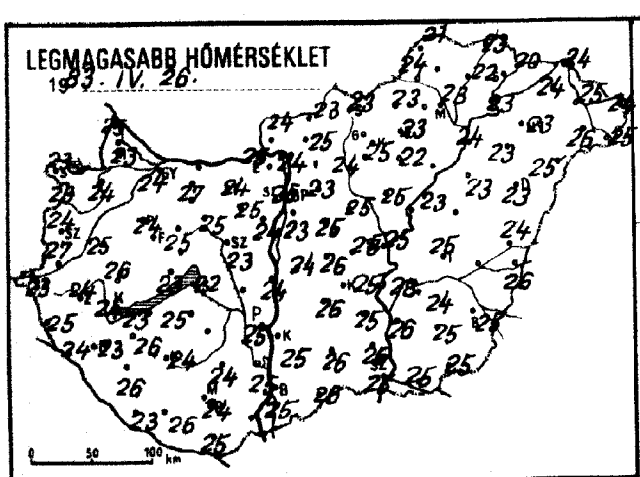
LEGMAGASABB HŐMÉRSÉKLET
1983. IV. 26.

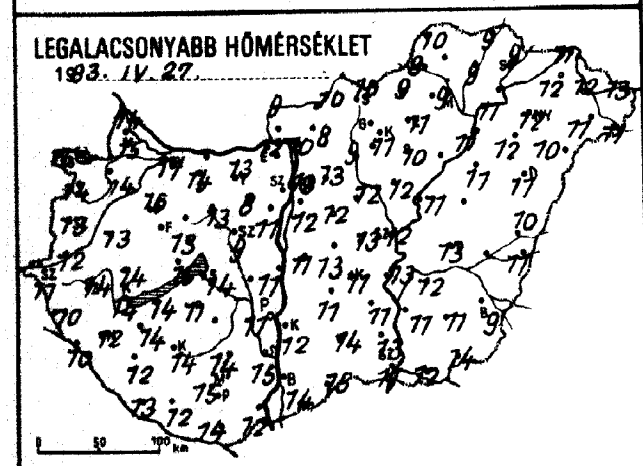
LEGALACSONYABB HŐMÉRSÉKLET
1983. IV. 27.

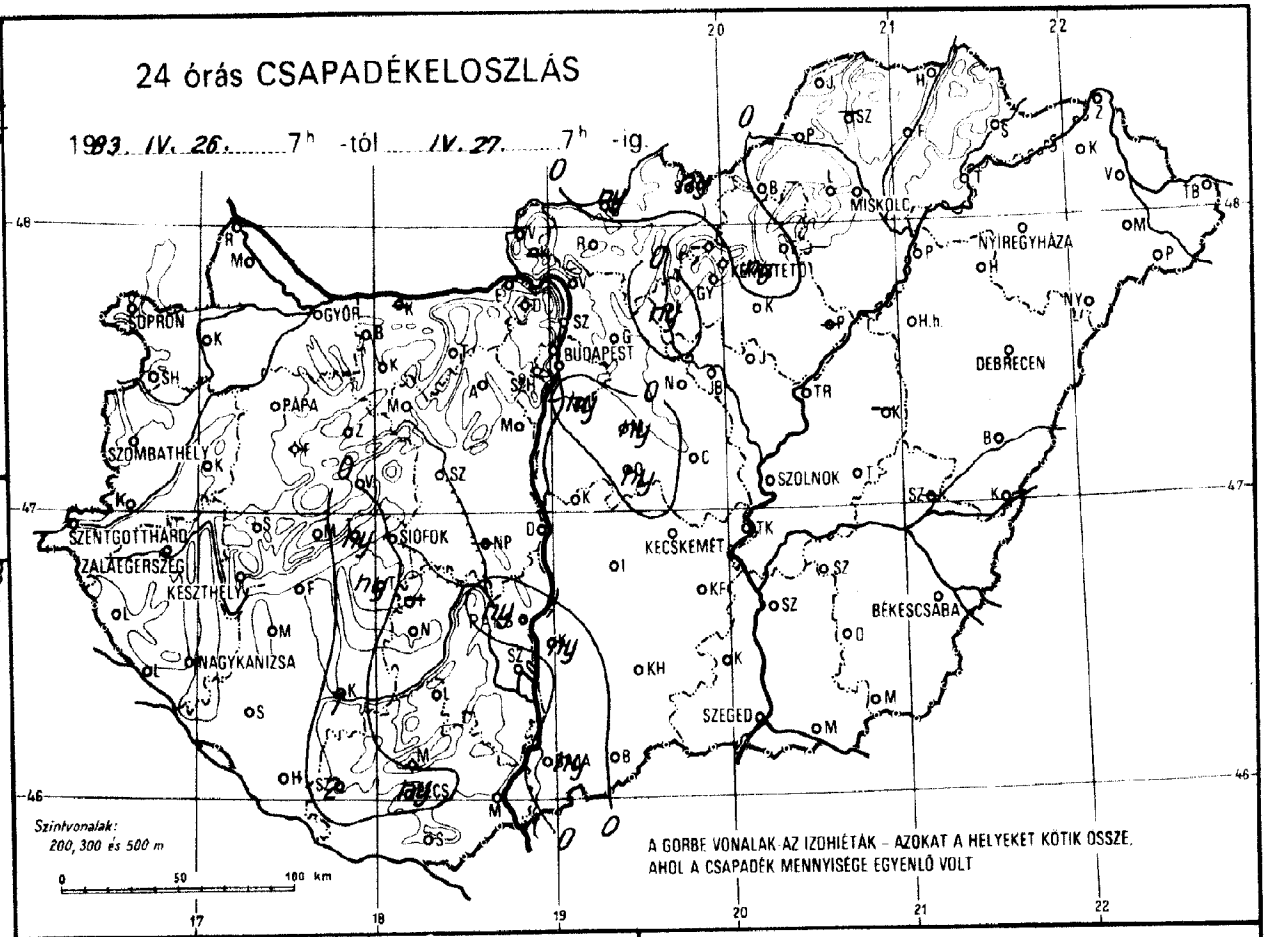
24 órás CSAPADÉKELOSZLÁS
1983. IV. 26. 7h -tól IV. 27. 7h -ig.
SOPRON
GYŐR
BUDAPEST
MISKOLC
NYÍREGYHÁZA
DEBRECEN
PAPA
SZOMBATHELY
SZOLNOK
SZENTGOTTHÁRD
ZALAEGERSZEG
KESZTHELY
SIÓFOK
KECSKEMÉT
BÉKÉSCSABA
NAGYKANIZSA
SZEGED
Szintvonalak:
200, 300 és 500 m
A GÖRBE VONALAK AZ IZOHIÉTÁK – AZOKAT A HELYEKET KÖTIK ÖSSZE, AHOL A CSAPADÉK MENNYISÉGE EGYENLŐ VOLT

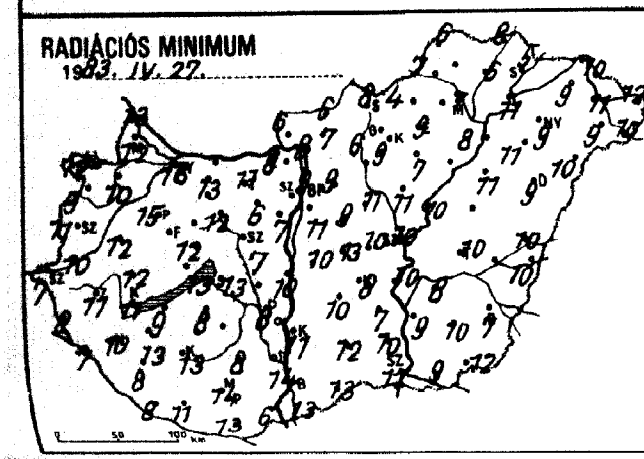
RADIÁCIÓS MINIMUM
1983. IV. 27.

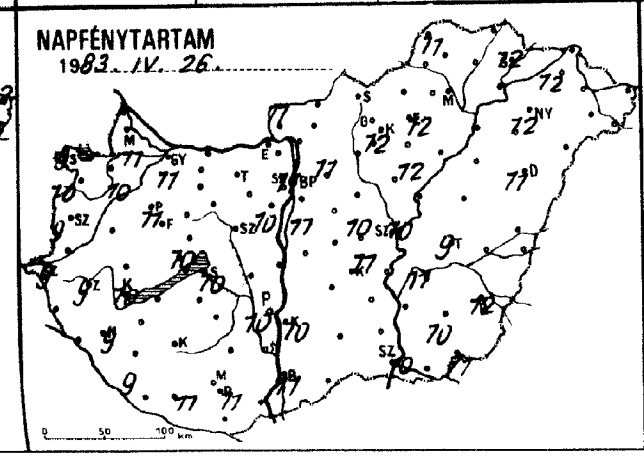
NAPFÉNYTARTAM
1983. IV. 26.

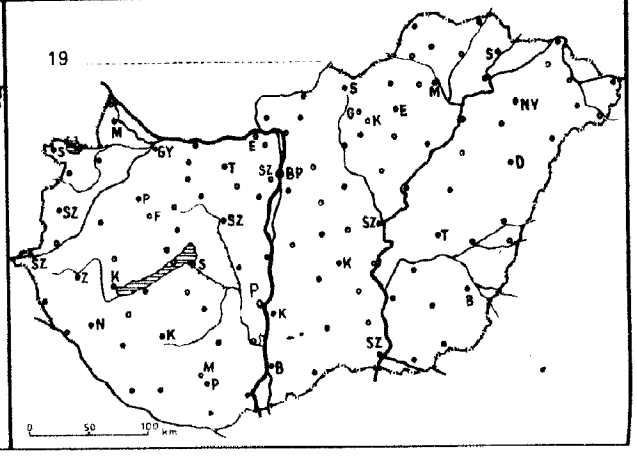
19

83. IV. 27.^{h}-ig az utolsó 24 óra adatai						Előző nap napos órái
állomás	csapadék (mm)		max. hőmérséklet	min. hőmérséklet	rad. min.	
Győr	.		24	17	16	11
Kapuvár	.	=	24	14	10	10
Mosonmagyaróvár	.		23	15	12	11
Rajka	.		25	14	13	
Sopron	.		23	15	12	9
Sopronhorpács	.	⌒	23	14	9	10
Kőszeg	.		25	13	12	
Körmend	.		27	12	10	
Szentgotthárd	.		23	11	7	9
Szombathely	.		24	13	11	9
Lenti	.		25	10	8	
Letenye	.	⌒	24	10	7	
Nagykanizsa	.		23	12	10	9
Zalaegerszeg	.		24	14	11	9
Farkasgyepű	.		23	14	12	
Keszthely	.	⌒	24	14	11	10
Mencshely	.		23	14	8	10
Pápa	.		24	16	15	11
Sümeg	.		26	14	12	
Tihany	ny		23	15	13	
Veszprém	.		25	13	12	
Zirc	.		23	14	9	
Fonyód	.		23	10	9	
Homokszt. György	.	⌒	23	13	8	9
Kaposvár	1		24	14	13	
Marcali	.		26	14	13	
Siófok	.		22	14	13	10
Somogyszob	.	⌒	26	12	8	
Tab	ny	⌒	25	11	8	
Bábolna	.		27	8	6	
Esztergom	.		25	12	8	
Kisbér	.	⌒	27	14	13	
Komárom	–		–	–	–	
Tatabánya	.		24	13	11	
Alcsútdoboz	.	⌒	25	8	6	
Dunaújváros	.		24	11	10	
Martonvásár	.		24	11	7	10
Mór	.	=	25	13	12	
Nagyhörcsökp.	–		–	–	–	
Szabadbattyán	.	=	23	9	7	
Iregszemcse	–		–	–	–	–
Lengyel	.	=	24	14	8	
Paks	ny	▽	25	11	8	10
Szekszárd	.		25	15	14	
Árpádtető	.		21	15	10	
Mohács	.		–	12	6	
Pécs	ny		24	15	14	11
Siklós	.		25	14	13	
Szigetvár	2	▽	26	12	11	11
Budaörs	.	⌒	24	10	7	
Bp. Lőrinc	ny	▽	23	12	11	11
Bp. Met. Int.	.		25	13	9	11
Bp. Szab. hegy	.		21	15	8	
Cegléd	.	=	25	13	10	10
Dobogókő	.		19	13	11	
Gödöllő	.		23	13	9	11
Királyrét	–		–	–	–	
Monor	ny	⌒	25	12	9	
Nagykáta	.		25	12	11	
Szentendre	.		25	11	11	

83. IV. 27.^{h}-ig az utolsó 24 óra adatai						Előző nap napos órái
állomás	csapadék (mm)		max. hőmérséklet	min. hőmérséklet	rad. min.	
Vác	.	⌒	24	10	8	
Vámosmikola	.	⌒	24	9	6	11
Baja	ny	▽	25	14	13	11
Bácsalmás	.		26	15	13	
Izsák	.		26	11	10	
Kalocsa	ny		25	12	11	10
Kecskemét	.	⌒	25	11	8	11
Kiskunfélegyháza	.		25	11	7	
Kiskunhalas	.	=	26	14	12	
Kunszentmiklós	.		24	11	10	
Tiszakécske	.	⌒	28	13	10	
Balassagyarmat	ny	▽	23	10	6	
Romhány	.	⌒	25	8	7	
Salgótarján	ny		23	10	8	
Eger	.	=	23	11	9	12
Galyatető	.		18	11	9	
Gyöngyös	.		25	11	9	
Kékestető	ny	▽	17	11	9	12
Kompolt	.	⌒	22	10	7	12
Lőrinci	ny	⌒	24	9	6	
Poroszló	–		–	–	–	
Jászapáti	.	=	25	12	11	
Jászberény	.	⌒	24	10	8	
Karcag	–		–	–	–	
Szolnok	.		25	12	10	10
Tiszaroff	.	⌒	23	11	10	
Túrkeve	.	⌒	25	13	10	9
Kistelek	.		26	13	10	
Makó	.		25	12	9	
Szeged	.	⌒	25	11	11	10
Szentes	.		26	11	9	
Borsodnádasd	.	⌒	23	9	4	
Füged	.	⌒	22	9	6	
Hidasnémeti	.	=	23	9	8	
Jósvafő	.	=	21	10	6	11
Lillafüred	.		22	11	9	
Miskolc	.	=	23	9	7	–
Putnok	.	=	24	8	7	
Sárospatak	.	⌒	20	9	5	12
Szendrőlád	–		–	–	–	
Tokaj	.		23	11	11	
Kisvárda	.	=	24	12	9	12
Mátészalka	.	⌒	26	11	9	
Nyíregyháza	.	⌒	23	12	9	12
Nyírlugos	.	⌒	25	10	10	
Pátyod	.	⌒	25	11	10	
Tiszabecs	.	⌒	24	13	12	
Vásárosnamény	.	⌒	25	12	11	
Záhony	.	⌒	24	11	10	
Berettyóújfalu	.	⌒	24	10	10	
Debrecen	.	⌒	23	11	9	11
Hajdúdorog	.	=	23	12	11	
Hortobágy	.		23	11	11	
Körösszakál	.	⌒	26	11	10	
Polgár	.	⌒	24	11	8	
Békéscsaba	.	⌒	25	9	7	12
Mezőhegyes	.	⌒	25	14	12	11
Orosháza	.	⌒	25	11	10	10
Szarvas	.		24	12	8	11
Szeghalom	–		–	–	–	

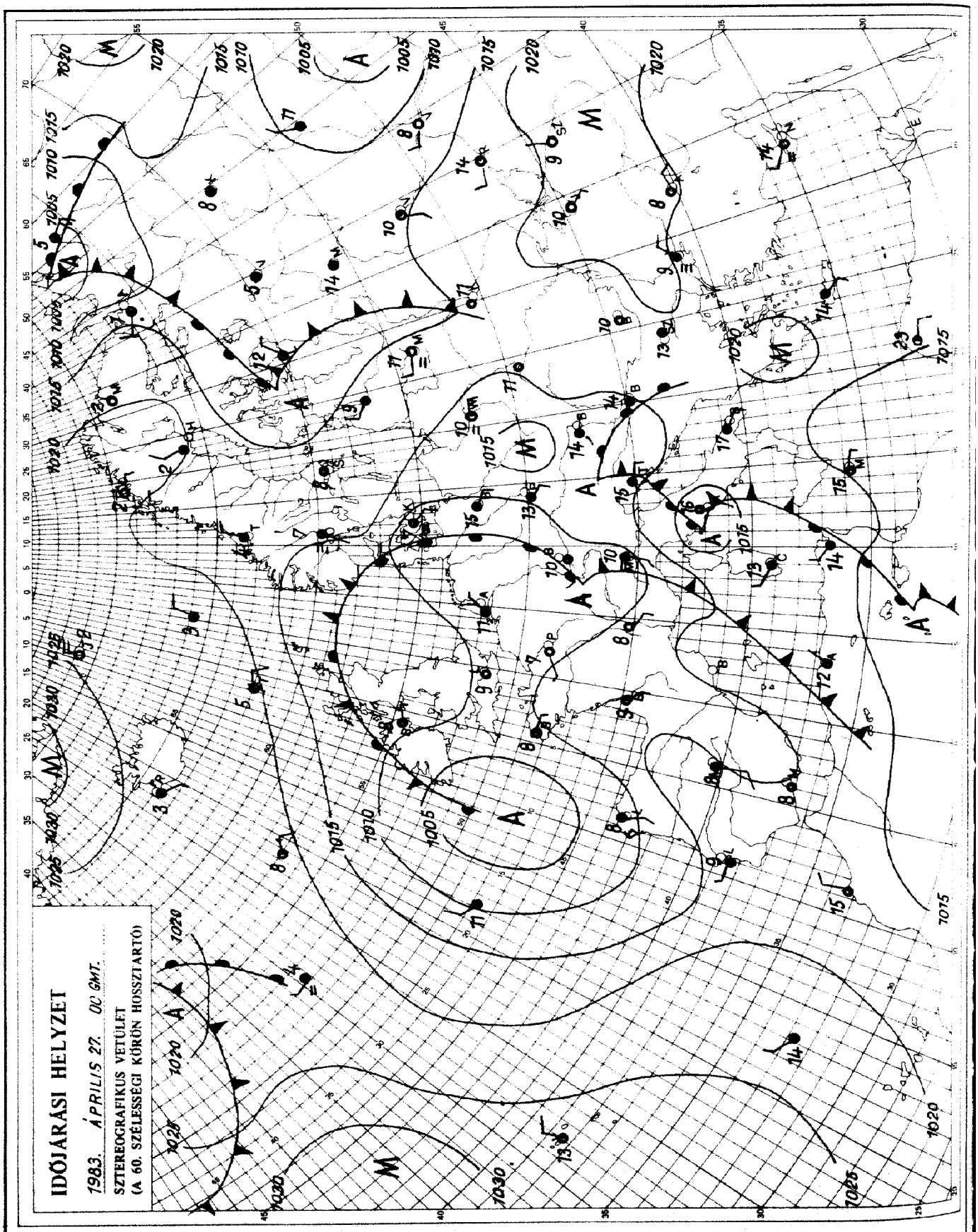

KIADJA: ORSZÁGOS METEOROLÓGIAI SZOLGÁLAT
Készíti: Központi Előrejelző Intézet Analízis- és Rövidtávú Prognózis Központja – T.: 273-018
Megjelenik naponként
Évi előfizetési díja: 1760,- Ft. – Megrendelhető: 1024 Budapest, II., Kitaibel Pál u. 1. – T.: 353-500
Kiadásért felel: az OMSZ elnöke – Szerkesztésért felel: a KEI igazgatója

IDŐJÁRÁSI NAPIJELENTÉS

ЕЖЕДНЕВНЫЙ МЕТЕОРОЛОГИЧЕСКИЙ БЮЛЛЕТЕНЬ · DAILY WEATHER REPORT
BULLETIN QUOTIDIEN DE TEMPS · TÄGLICHER WETTERBERICHT

96. évfolyam 118. szám. + Budapest + 1983. április 28. csütörtök

Az időjárási helyzet és a várható időjárás:

A Skandináv-félsziget és a Szovjetunió északi részét hideg levegő árasztotta el, s ez ott az erős lehülés mellett felhősödést és hózáporokat is okoz. A Szovjetunió déli felén ugyanakkor továbbra is meleg az idő, változó a felhőzet, és csak néhol alakul ki zápor és zivatar. Ugyancsak meleg van Közép- és Dél- Délkelet-Európában. Az Alpok és a Kárpátok vidékén valamint Olaszországban és a Balkán-félszigeten sok a napsütés, és eső nem fordult elő, Lengyelországból viszont éjszaka záporokat és zivatarokat jelentettek. A szárazföld nyugati vidékei fölött is lassan csökken a felhőzet, és erősödik a fölmelegedés is. Hazánkban még péntek estig sem várható jelentős időjárás változás.

Szerdán a reggeli órákban országunkat még egy jobbára összefüggő felhőzet takarta. Ebből elszórtan alakult ki inkább csak gyönge eső és zápor, 1 mm-nél több csapadékot sehonnan sem jelentettek. A felhőzet egyre keletebbre mozdult, és mögötte mind több helyen sütött ki a nap. Sokfelé fújt élénk, néhol erős délnyugati szél. A hőmérséklet csúcsértéke 22 és 28 fok között alakult. Éjszaka ismét befelhősödött az ég, de esőt nem jelentettek. Hajnalra csak 8, 13 fokig hült le a levegő. Délelőtt gyorsan csökkent a felhőzet, és általában napos idő volt. Időnként megélénkült az északnyugati szél. A hőmérséklet 11 órára 17 és 22 fok közé emelkedett.

Ma 12 órakor Budapesten a hőmérséklet 20 fok, a tengerszintre átszámitott légnyomás 1017 mbar, alig változik.

Várható időjárás péntek estig:

Eleinte csak kissé növekszik meg a felhőzet, és csapadék nem lesz. Pénteken napközben nyugat felől átmeneti erős felhősödésre és elszórtan kisebb esőre, záporra, néhány helyen zivatarra lehet számitani. Az élénk szél mérséklődik.
Várható legalacsonyabb éjszakai hőmérséklet: 9, 14,
legmagasabb nappali hőmérséklet pénteken: nyugaton 20, keleten 25 fok körül várható.

Németh Lajos s.k.

TÁVOLABBI KILÁTÁSOK SZOMBATTÓL-KEDDIG:

A hét végén a felhőzet átmenetileg csökken, több-kevesebb napsütés várható, de futó záporok kialakulására is számitani kell. Vasárnaptól változás kezdődik az időjárás alakulásában, felhős, hűvös idő várható, kisebb esőkkel.
Legalacsonyabb hajnali hőmérséklet +7, 11 fok között alakul.
Legmagasabb nappali hőmérséklet eleinte 20, 25, majd kevéssel 20 fok alatt lesz. Jelentős mennyiségü /legalább 5 mm/ csapadék az ország területének 30 százalékán várható.

KÖZÉPTÁVÚ ELŐREJELZŐ OSZTÁLY

A hőmérséklet napi középértéke és eltérése a 100 évi átlagtól /Budapest belterületén/:

1983. IV. 27.	20,5°C	+7,3°C

1871 óta ezen a napon Budapesten előfordult

legmagasabb hőmérséklet:	27,1°C /1880/,
legalacsonyabb hőmérséklet:	1,3°C /1917/.

83.330.

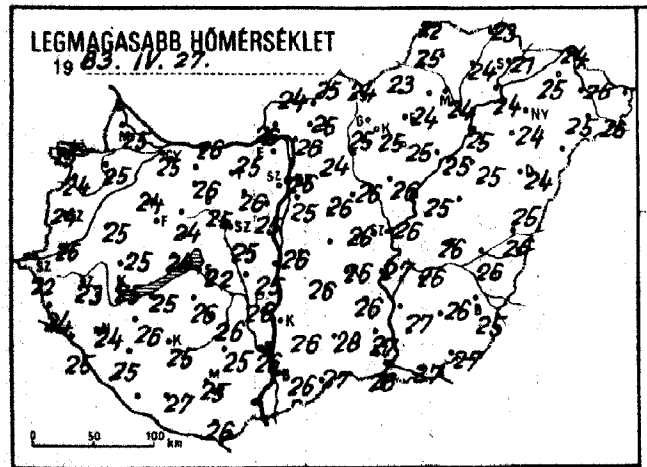
LEGMAGASABB HŐMÉRSÉKLET
19 83. IV. 27.

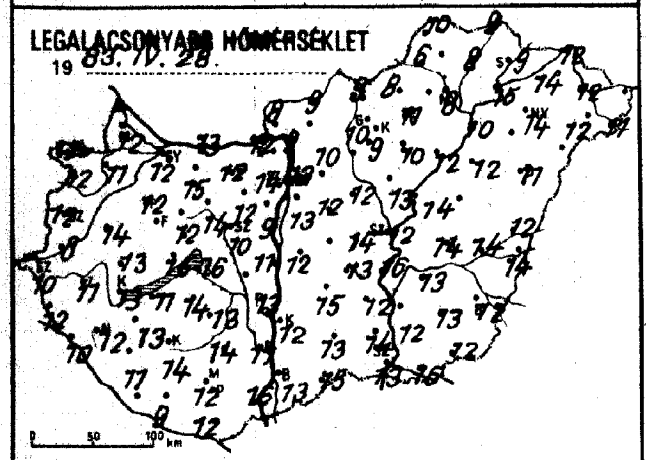
LEGALACSONYABB HŐMÉRSÉKLET
19 83. IV. 28.

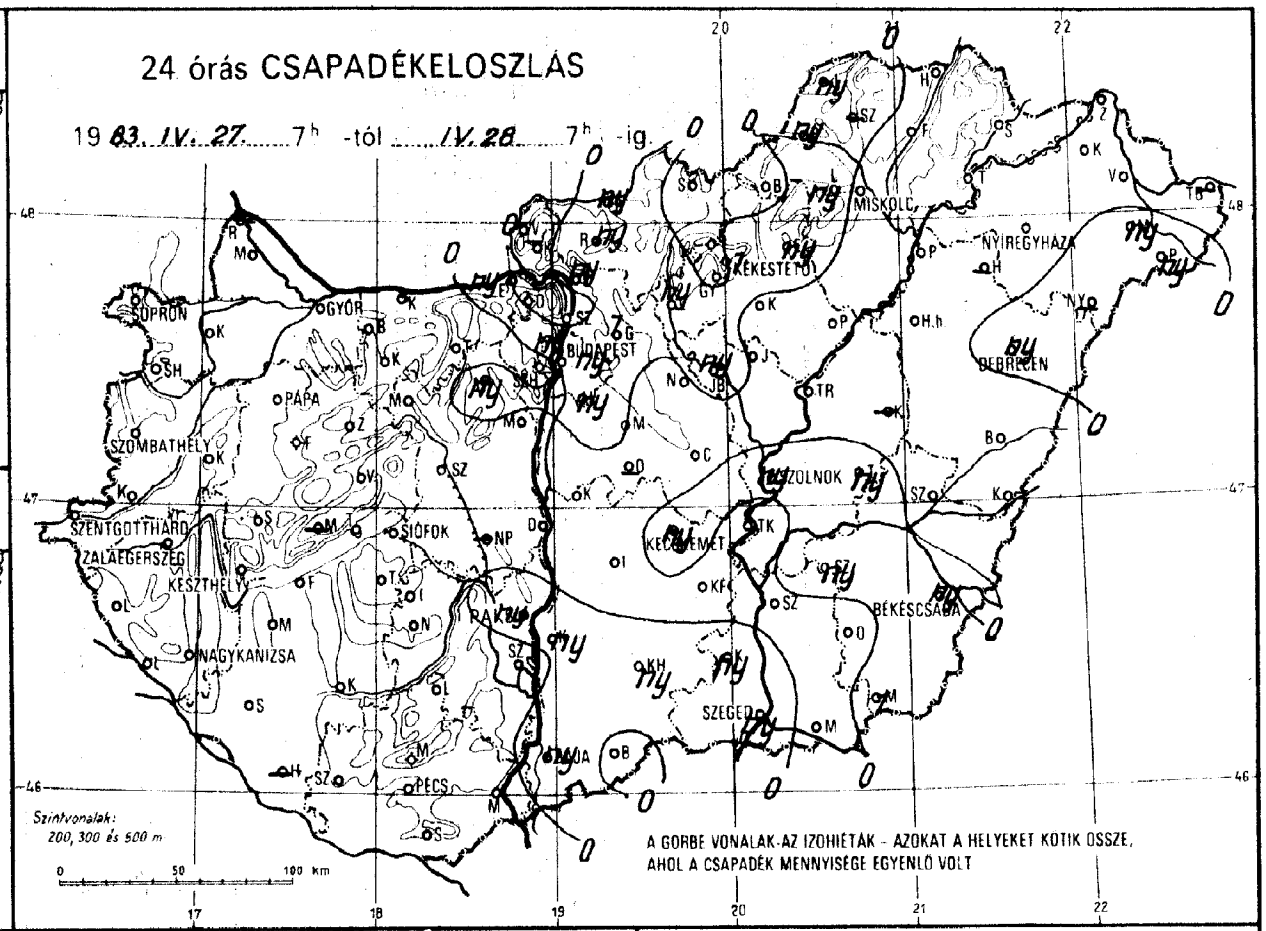
24 órás CSAPADÉKELOSZLÁS
19 83. IV. 27. 7h -tól IV. 28. 7h -ig
SOPRON
GYŐR
BUDAPEST
MISKOLC
NYÍREGYHÁZA
KECSKEMÉT
DEBRECEN
PÁPA
SZOMBATHELY
SZENTGOTTHÁRD
ZALAEGERSZEG
KESZTHELY
SIÓFOK
NAGYKANIZSA
BÉKÉSCSABA
SZEGED
PÉCS
Szintvonalak:
200, 300 és 500 m
A GÖRBE VONALAK AZ IZOHIÉTÁK - AZOKAT A HELYEKET KÖTIK ÖSSZE, AHOL A CSAPADÉK MENNYISÉGE EGYENLŐ VOLT

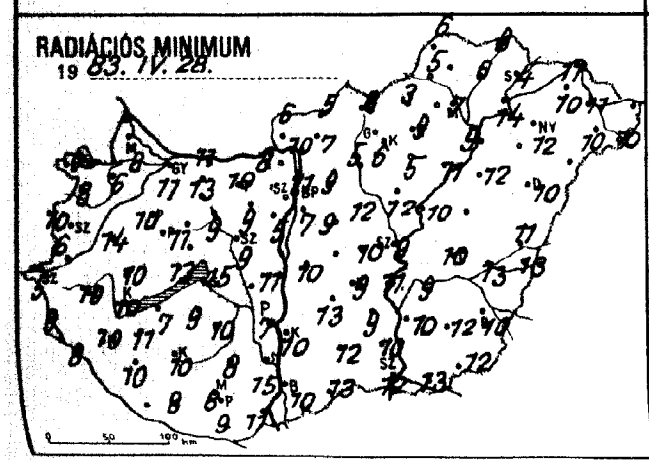
RADIÁCIÓS MINIMUM
19 83. IV. 28.

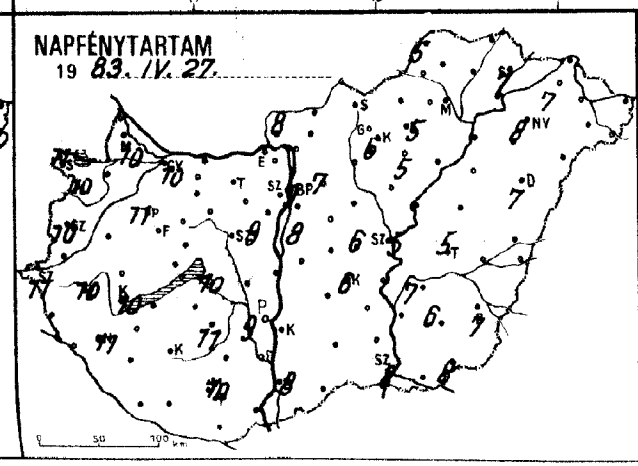
NAPFÉNYTARTAM
19 83. IV. 27.

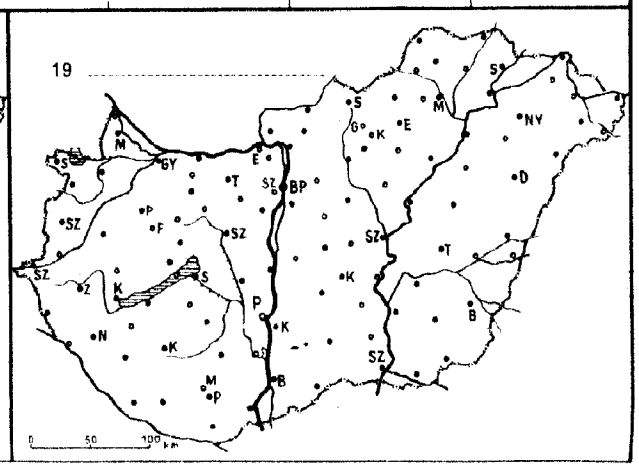
19

1983. IV. 28.h-ig az utolsó 24 óra adatai						Előző nap napos órái
állomás	csapadék (mm)		max. hőmérséklet	min. hőmérséklet	rad. min.	
Győr	.		25	12	11	10
Kapuvár	.	=	25	11	6	10
Mosonmagyaróvár	.	⌓	25	12	8	10
Rajka	–		–	–	–	
Sopron	.		25	12	6	11
Sopronhorpács	.		24	12	8	10
Kőszeg	.		25	14	14	
Körmend	.	=	26	8	6	
Szentgotthárd	.		22	10	5	11
Szombathely	.		24	12	10	10
Lenti	.		24	12	9	
Letenye	.		25	10	8	
Nagykanizsa	.		24	12	10	11
Zalaegerszeg	.		23	11	10	10
Farkasgyepű	.		23	11	9	
Keszthely	.	⌓	25	13	10	10
Mencshely	–		–	–	–	–
Pápa	.		24	12	10	11
Sümeg	.	⌓	25	13	10	
Tihany	.		24	15	13	
Veszprém	.		24	12	11	
Zirc	.		22	12	10	
Fonyód	.		25	11	7	
Homokszt. György	–		–	–	–	–
Kaposvár	.		25	14	10	
Marcali	.	⌓	26	13	11	
Siófok	.		22	16	15	10
Somogyszob	.	⌓	25	11	10	
Tab	.		26	14	9	
Bábolna	.		27	8	6	
Esztergom	ny		26	12	8	
Kisbér	.	⌓	26	15	13	
Komárom	.		26	13	11	
Tatabánya	.		25	12	10	
Alcsútdoboz	ny	▽̇	26	12	9	
Dunaújváros	.		25	11	11	
Martonvásár	.		25	9	5	9
Mór	.		25	14	9	
Nagyhörcsökp.	–		–	–	–	
Szabadbattyán	.	=	25	10	9	
Iregszemcse	.	⌓	26	13	10	11
Lengyel	.		25	14	8	
Paks	ny	▽̇	26	13	7	9
Szekszárd	.		26	17	15	
Árpádtető	.		21	14	11	
Mohács	.		–	16	11	
Pécs	.		25	12	8	10
Siklós	.		26	12	9	
Szigetvár	.	⌓	27	9	8	
Budaörs	ny	▽̇⌓	25	10	7	
Bp. Lőrinc	ny	▽̇	25	13	7	8
Bp. Met. Int.	ny	▽̇	26	14	11	9
Bp. Szab. hegy	.		22	11	9	
Cegléd	.		26	14	10	6
Dobogókő	.		21	10	9	
Gödöllő	1		24	12	9	7
Királyrét	–		–	–	–	
Monor	.	⌓	26	12	9	
Nagykáta	.	⌓	26	12	12	
Szentendre	.		26	11	10	

1983. IV. 28.h-ig az utolsó 24 óra adatai						Előző nap napos órái
állomás	csapadék (mm)		max. hőmérséklet	min. hőmérséklet	rad. min.	
Vác	ny	⌓	26	12	10	
Vámosmikola	.	⌓	24	8	6	8
Baja	ny	▽̇	26	13	10	8
Bácsalmás	.		27	15	13	
Izsák	.		26	15	13	
Kalocsa	ny	=	26	12	10	8
Kecskemét	ny		26	13	9	6
Kiskunfélegyháza	.		26	12	9	
Kiskunhalas	ny	=	28	13	12	
Kunszentmiklós	.		26	12	10	
Tiszakécske	.		27	16	11	
Balassagyarmat	ny	▽̇⌓	25	9	5	
Romhány	ny	⌓	26	9	7	
Salgótarján	.		24	9	8	
Eger	ny	▽̇ =	24	11	9	5
Galyatető	.		19	9	7	
Gyöngyös	.		25	9	6	
Kékestető	1	▽̇	17	8	7	6
Kompolt	.	⌓	25	10	5	5
Lőrinci	ny	,	25	10	5	
Poroszló	.	⌓	25	12	11	
Jászapáti	.		26	13	12	
Jászberény	ny	▽̇	25	12	8	
Karcag	–		–	–	–	
Szolnok	ny		26	12	9	5
Tiszaroff	.	⌓	25	14	10	
Túrkeve	ny	▽̇	26	14	10	5
Kistelek	ny	▽̇	27	14	10	
Makó	.		27	16	13	
Szeged	ny		26	13	12	8
Szentes	.		27	12	10	
Borsodnádasd	.	⌓	23	8	3	
Füged	.	⌓	24	8	6	
Hidasnémeti	.		23	9	8	
Jósvafő	ny	⌓	22	10	6	5
Lillafüred	ny	,	23	11	8	
Miskolc	.	=	24	8	7	–
Putnok	ny	▽̇ =	25	6	5	
Sárospatak	.	⌓	21	9	4	7
Szendrőlád	–		–	–	–	
Tokaj	.		24	15	14	
Kisvárda	.	=	25	14	10	7
Mátészalka	ny	⌓	25	12	10	
Nyíregyháza	.		24	14	12	8
Nyírlugos	–		–	–	–	
Pátyod	ny	⌓	26	11	10	
Tiszabecs	–		–	–	–	
Vásárosnamény	.	⌓	26	12	11	
Záhony	.	⌓	24	12	11	
Berettyóújfalu	.	⌓	25	12	11	
Debrecen	ny	▽̇⌓	24	11	10	7
Hajdúdorog	–		–	–	–	
Hortobágy	.		25	12	12	
Körösszakál	.	⌓	26	14	13	
Polgár	.	⌓	25	10	9	
Békéscsaba	ny	⌓	25	12	10	7
Mezőhegyes	1		27	14	12	8
Orosháza	.		26	13	12	6
Szarvas	ny	▽̇	26	13	9	7
Szeghalom	.		26	14	13	

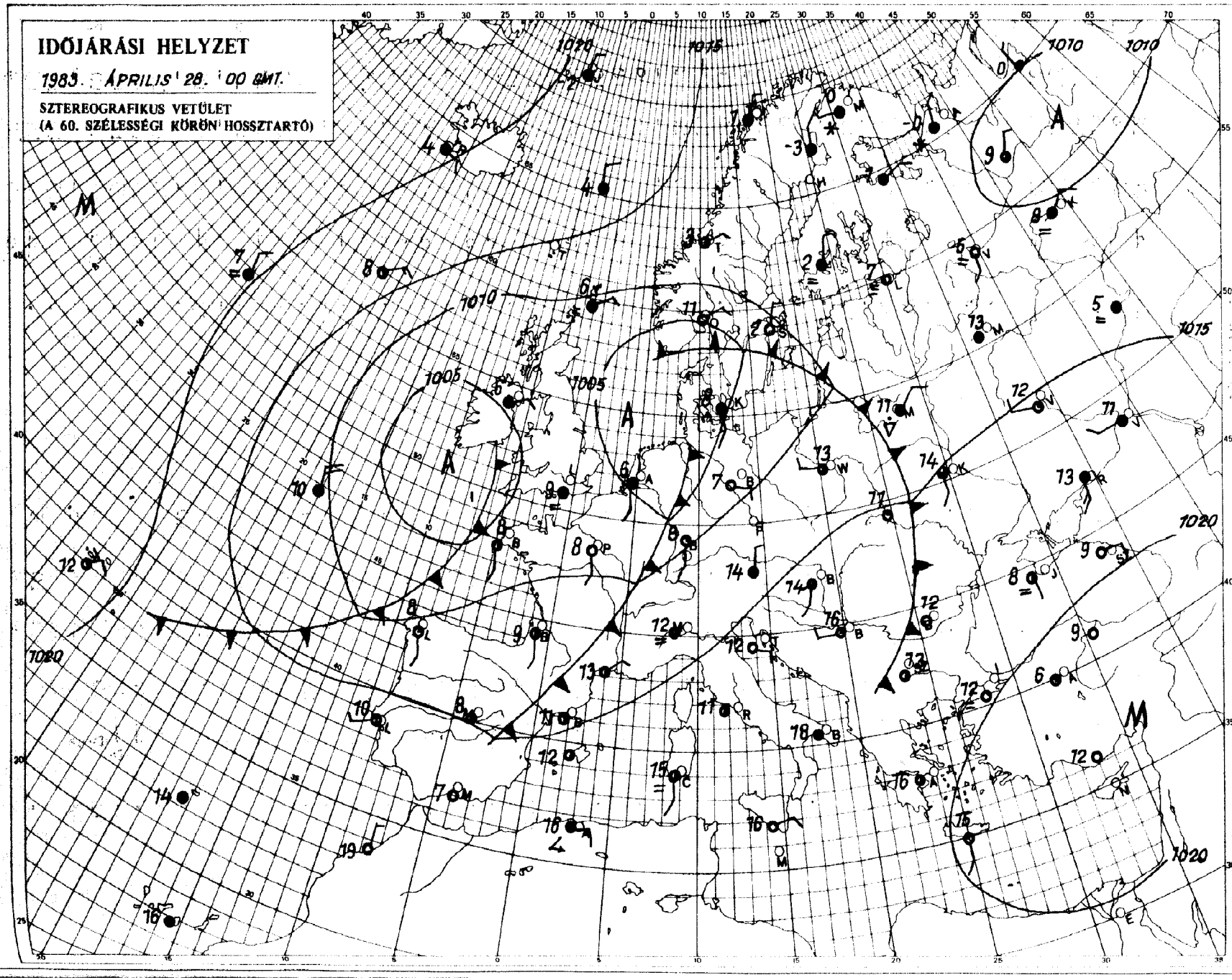

KIADJA: ORSZÁGOS METEOROLÓGIAI SZOLGÁLAT
Készíti: Központi Előrejelző Intézet Analízis- és Rövidtávú Prognózis Központja — T.: 273-018
Megjelenik naponként
Évi előfizetési díja: 1760.- Ft. — Megrendelhető: 1024 Budapest, II., Kitaibel Pál u. 1. — T.: 353-500
Kiadásért felel: az OMSZ elnöke — Szerkesztésért felel: a KEI igazgatója

IDŐJÁRÁSI NAPIJELENTÉS

ЕЖЕДНЕВНЫЙ МЕТЕОРОЛОГИЧЕСКИЙ БЮЛЛЕТЕНЬ · DAILY WEATHER REPORT
BULLETIN QUOTIDIEN DE TEMPS · TÄGLICHER WETTERBERICHT

96. évfolyam 119. szám. + Budapest + 1983. április 29. péntek

Az időjárási helyzet és a várható időjárás:

Európa legnagyobb részén az évszakhoz képest még mindig enyhe az idő. A kontinens középső és keleti vidékein a hőmérséklet csúcsértéke helyenként 7, 10 fokkal haladja meg a sokévi átlagot. Nyugat-Európában sekély ciklon található. Hatására a Brit-szigeteken, a Benelux-államokban és Franciaországban többfelé esik az eső, záporok, zivatarok keletkeznek. A csapadékzóna péntek reggel elérte az Alpok vidékét és a Pó-síkságot. Észak-Európában nagy mennyiségü hideg levegő halmozódott fel, amely főleg a Szovjetunió európai területének északkeleti részén hózáporokat is okoz. A Kárpát-medencében a hét végén még enyhe időre lehet számitani.

Hazánkban csütörtökön 5, 10 órán át sütött a nap. Meleg, száraz idő volt. A délutáni hőmérséklet 21 és 26 fok között váltakozott. Az esti óráktól többfelé megnövekedett a felhőzet és az éjszaka második felében előbb a Balaton térségében, majd a Duna vonalától keletre többfelé alakult ki zápor, zivatar. A lehullott eső mennyisége csak egy-két erősebb zivatargócban érte el a 10, 15 mm-t. A legalacsonyabb éjszakai hőmérséklet általában 9 és 14 fok között volt. Péntek délelőtt változóan felhős volt az ég. A Tiszántúl északi részén még elszórtan fordult elő zivatar. A hőmérséklet 11 órakor 16 és 24 fok között váltakozott.

Ma 12 órakor Budapesten a hőmérséklet 24 fok volt, a tengerszintre átszámitott légnyomás 1015 mbar, alig változik.

Várható időjárás szombat estig:

Nyugat felől átmenetileg erősen megnövekszik a felhőzet. Előbb a Dunántúlon, később másutt is szórványosan várható zápor, zivatar. Holnap egyre több helyen csökken a felhőzet és inkább már csak keleten valószinü zápor, zivatar. A megélénkülő, időnként megerősödő délnyugati szél fokozatosan nyugatira, északnyugatira fordul.
Várható legalacsonyabb éjszakai hőmérséklet 9 és 14,
legmagasabb nappali hőmérséklet szombaton 21 és 26 fok között alakul.

Bozóki István s.k.

A hőmérséklet napi középértéke és eltérése a 100 évi átlagtól /Budapest belterületén/:

1983. IV. 28.	18,8°C	+5,3°C

1871 óta ezen a napon Budapesten előfordult

legmagasabb hőmérséklet:	28,7°C /1969/,
legalacsonyabb hőmérséklet:	1,0°C /1888/.

83.331.

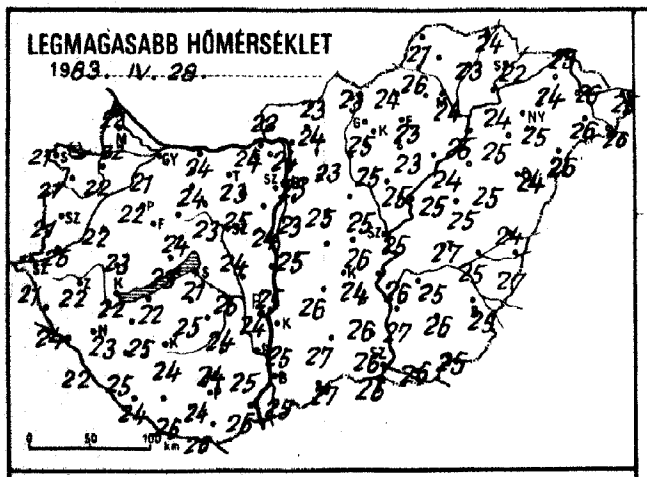
LEGMAGASABB HŐMÉRSÉKLET
1983. IV. 28.

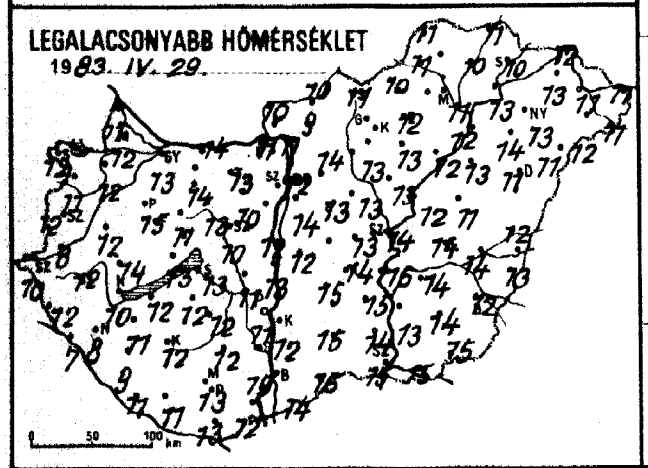
LEGALACSONYABB HŐMÉRSÉKLET
1983. IV. 29.

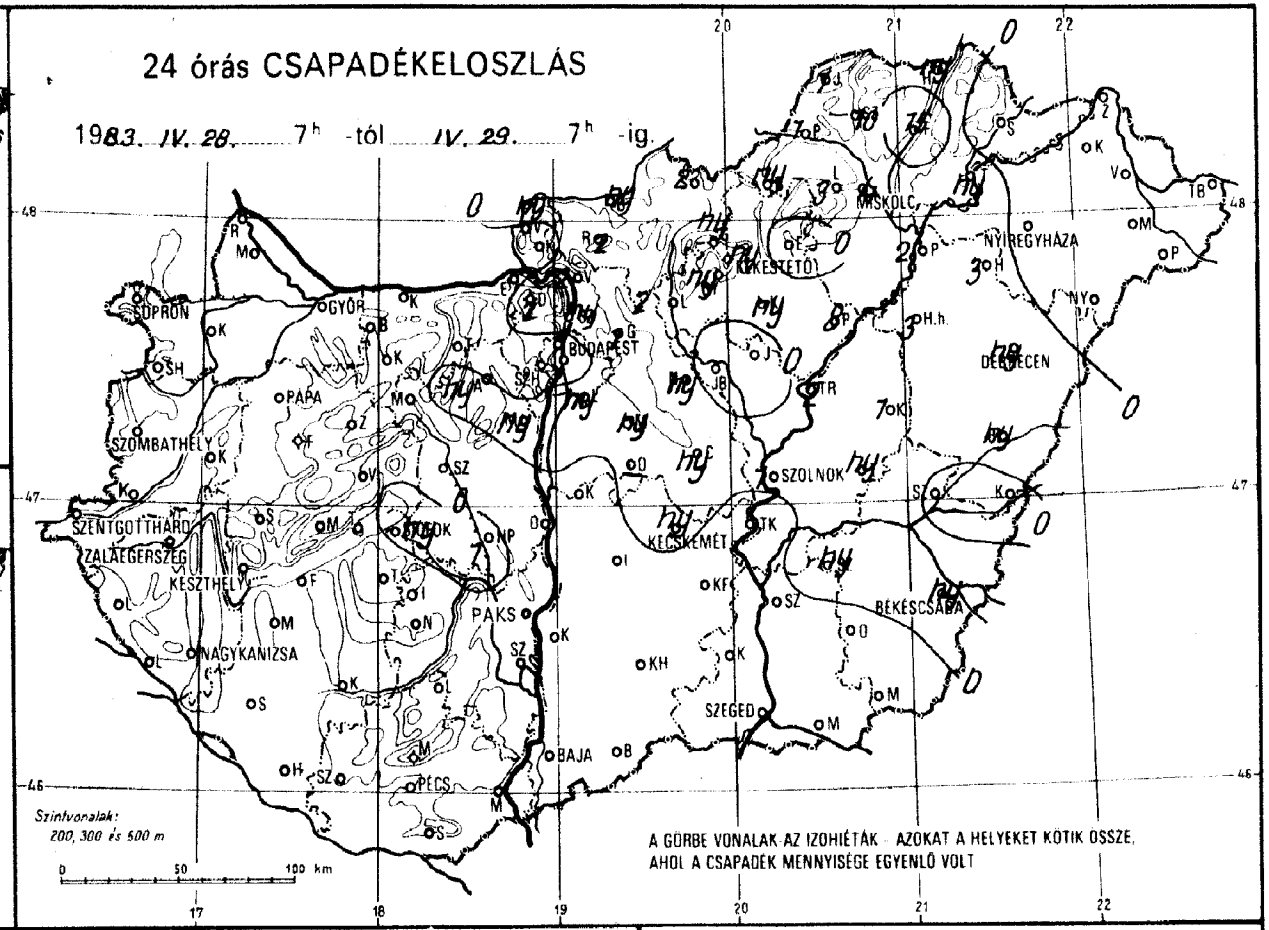
24 órás CSAPADÉKELOSZLÁS
1983. IV. 28. 7h -tól IV. 29. 7h -ig.
SOPRON
GYŐR
BUDAPEST
MISKOLC
NYÍREGYHÁZA
KÉKESTETŐ
DEBRECEN
PAPA
SZOMBATHELY
SZOLNOK
SZENTGOTTHÁRD
ZALAEGERSZEG
KESZTHELY
KECSKEMÉT
PAKS
BÉKÉSCSABA
NAGYKANIZSA
SZEGED
BAJA
PÉCS
Szintvonalak:
200, 300 és 500 m
A GÖRBE VONALAK AZ IZOHIÉTÁK - AZOKAT A HELYEKET KÖTIK ÖSSZE, AHOL A CSAPADÉK MENNYISÉGE EGYENLŐ VOLT

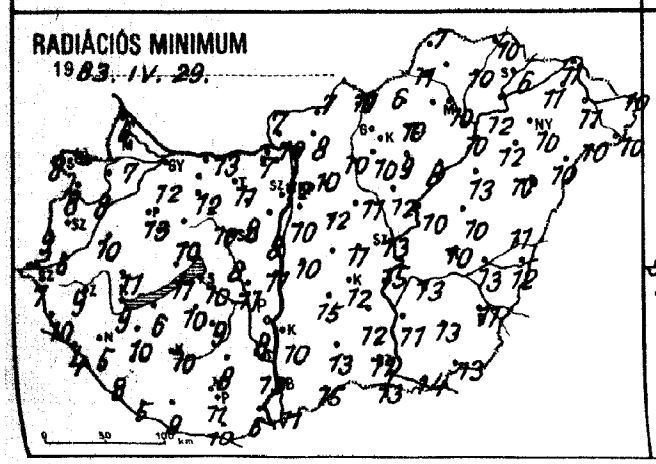
RADIÁCIÓS MINIMUM
1983. IV. 29.

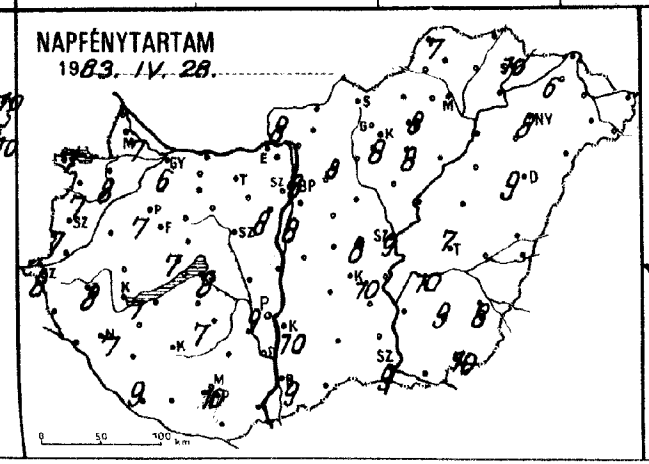
NAPFÉNYTARTAM
1983. IV. 28.

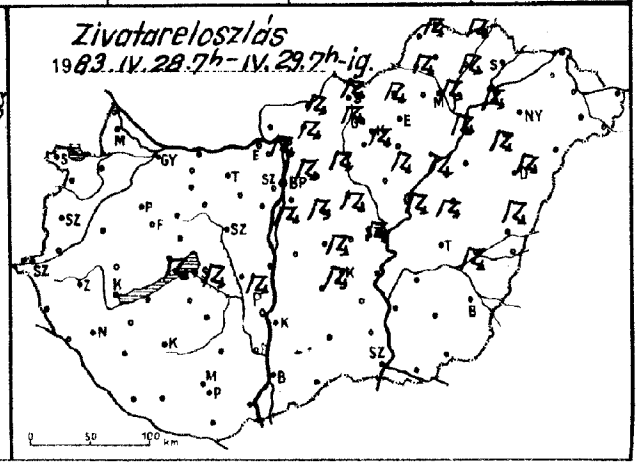
Zivatareloszlás
1983. IV. 28. 7h - IV. 29. 7h - ig.

1983. IV. 29.^{h}-ig az utolsó 24 óra adatai						Előző nap napos órái
állomás	csapadék (mm)		max. hőmérséklet	min. hőmérséklet	rad. min.	
Győr	.		21	13	12	6
Kapuvár	.	∩	22	12	8	8
Mosonmagyaróvár	.	∩	22	12	7	7
Rajka	.		22	11	6	
Sopron	.		21	12	8	7
Sopronhorpács	.	∩	21	11	8	7
Káld	.		22	12	10	
Körmend	.		25	8	6	
Szentgotthárd	.		21	10	7	8
Szombathely	.		21	12	9	7
Lenti	.		24	12	10	
Letenye	.	∩	22	7	4	
Nagykanizsa	.	∩	23	8	5	7
Zalaegerszeg	.	∩	22	12	9	8
Farkasgyepű	.		21	13	9	
Keszthely	.	∩	22	10	9	7
Mencshely	.	∩	21	12	7	7
Pápa	.		22	15	13	7
Sümeg	.	∩	23	14	11	
Tihany	.	⊓	23	13	11	
Veszprém	.		24	11	10	
Zirc	.	∩	21	10	7	
Fonyód	.		22	12	6	
Homokszt. György	.	∩	24	11	5	9
Kaposvár	.		24	12	10	
Marcali	.	∩	25	11	10	
Siófok	ny	⊓	21	13	10	8
Somogyszob	.	∩	25	9	8	
Tab	.		25	12	10	
Bábolna	.		25	12	11	
Esztergom	.		24	11	7	
Kisbér	.	∩	24	14	12	
Komárom	.	∩	24	14	13	
Tatabánya	.		23	13	11	
Alcsútdoboz	ny	▽	25	10	8	
Dunaújváros	.		25	13	11	
Martonvásár	ny		24	12	8	8
Mór	.	=	23	13	10	.
Nagyhörcsökp.	1	⊓	25	11	11	
Szabadbattyán	.	=	24	10	8	
Iregszemcse	.	∩	24	12	9	7
Lengyel	.		24	12	8	
Paks	.	∩	24	11	8	9
Szekszárd	.		25	15	13	
Árpádtető	.		21	15	9	
Mohács	.		25	12	6	
Pécs	.		24	13	11	10
Siklós	.		26	13	10	
Szigetvár	.	∩	26	11	9	
Budaörs	.	∩	24	11	9	
Bp. Lőrinc	ny	⊓ ∩	23	14	10	8
Bp. Met. Int.	.		25	14	12	8
Bp. Szab. hegy	.		20	15	13	
Cegléd	ny	⊓ =	26	13	11	8
Dobogókő	2	▽	19	12	11	
Gödöllő	1	⊓ =	23	12	10	8
Királyrét	.	∩	22	8	8	
Monor	ny	⊓	25	13	12	
Nagykáta	ny	⊓	25	13	11	
Szentendre	ny	=	25	12	11	

1983. IV. 29.^{h}-ig az utolsó 24 óra adatai						Előző nap napos órái
állomás	csapadék (mm)		max. hőmérséklet	min. hőmérséklet	rad. min.	
Vác	2	⊓ ∩	24	11	10	
Vámosmikola	ny		22	10	7	8
Baja	.		25	14	11	9
Bácsalmás	.		27	16	15	
Izsák	.		26	15	15	
Kalocsa	.	∩	25	12	10	10
Kecskemét	ny	⊓	24	14	12	10
Kiskunfélegyháza	.		26	15	12	
Kiskunhalas	.	=	27	15	13	
Kunszentmiklós	.		25	12	10	
Tiszakécske	.		26	16	15	
Balassagyarmat	ny	⊓	23	10	7	
Romhány	2	⊓	24	9	8	
Salgótarján	2	⊓	23	11	10	
Eger	.	=	23	12	10	8
Galyatető	ny	⊓	19	12	10	
Gyöngyös	ny	▽	25	13	10	
Kékestető	ny	⊓	17	9	8	8
Kompolt	ny	⊓	23	13	9	8
Lőrinci	2	⊓ =	25	14	10	
Poroszló	8	⊓ ▲ ∩	24	12	8	
Jászapáti	.		25	13	12	
Jászberény	.		24	13	11	
Karcag	1	⊓ =	25	11	10	
Szolnok	1	⊓	25	14	13	9
Tiszaroff	2	⊓	25	12	10	
Túrkeve	ny	▽	27	14	10	7
Kistelek	.		26	14	11	
Makó	.		26	15	14	
Szeged	.		26	15	13	9
Szentes	.		27	13	11	
Borsodnádasd	ny	⊓	24	10	6	
Füged	15	⊓ =	23	10	10	
Hidasnémeti	ny	⊓ =	24	11	10	
Jósvafő	1	⊓ ∩	21	11	7	7
Lillafüred	3	▽ =	23	12	10	
Miskolc	4	⊓ =	24	11	10	–
Putnok	1	⊓ =	26	11	11	
Sárospatak	.		22	10	6	10
Szendrőlád	–		–	–	–	
Tokaj	ny	⊓	24	13	12	
Kisvárda	.	=	24	13	11	6
Mátészalka	.	∩	26	12	10	
Nyíregyháza	.	∩	24	13	10	8
Nyírlugos	.	∩	26	11	10	
Pátyod	.	∩	26	11	10	
Tiszabecs	.	∩	25	11	10	
Vásárosnamény	.	∩	26	11	11	
Záhony	.	∩	25	12	11	
Berettyóújfalu	ny	⊓	24	12	11	
Debrecen	ny	⊓ ∩	24	11	10	9
Hajdúdorog	3	⊓	25	14	12	
Hortobágy	3	▽ =	25	13	13	
Körösszakál	.	∩	27	13	12	
Polgár	2	⊓ =	25	12	10	
Békéscsaba	ny	▽	25	12	11	8
Mezőhegyes	.		25	15	13	10
Orosháza	.		26	14	13	9
Szarvas	ny	▽	25	14	13	10
Szeghalom	.	⊓	25	14	13	

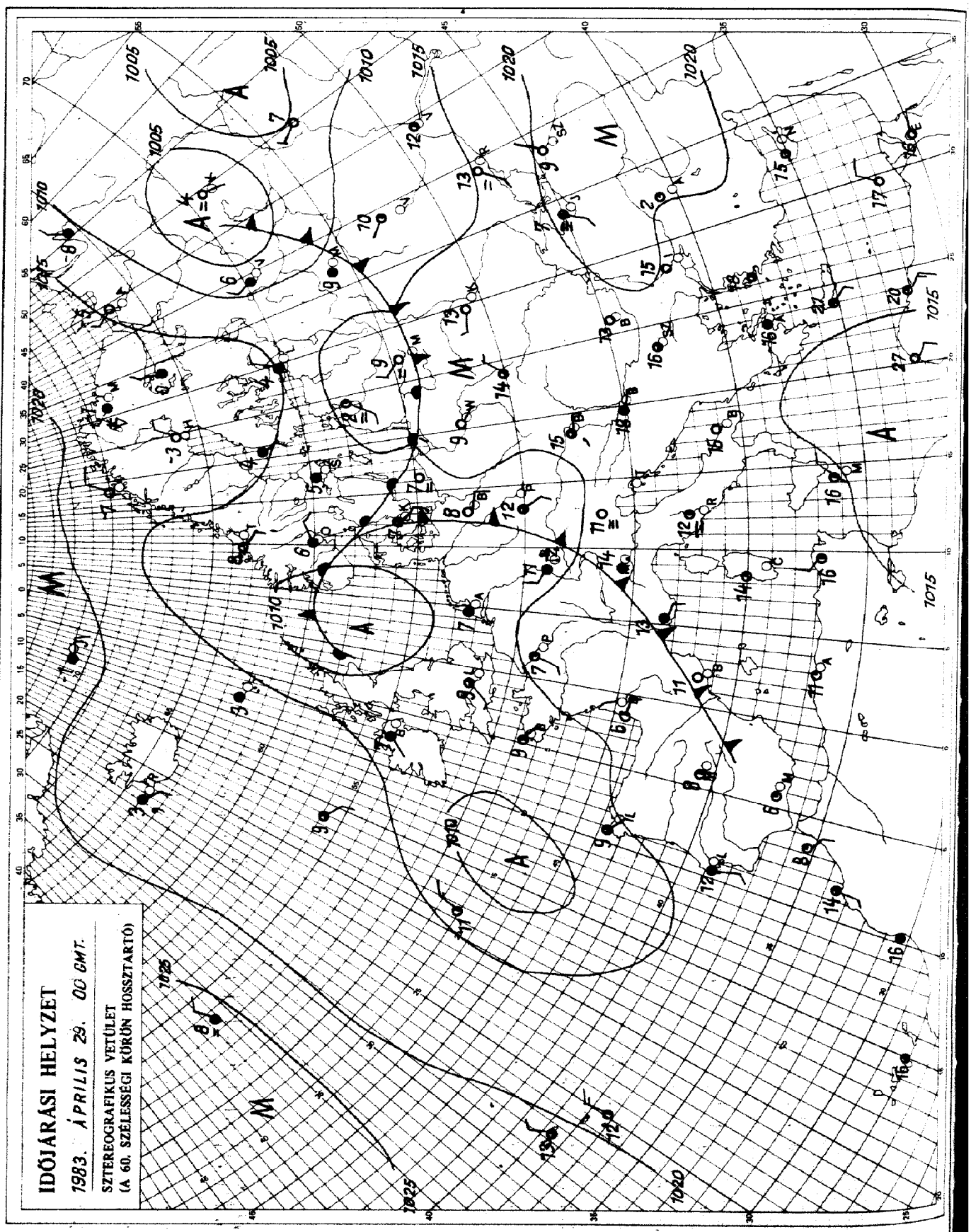

KIADJA: ORSZÁGOS METEOROLÓGIAI SZOLGÁLAT
Készíti: Központi Előrejelző Intézet Analízis- és Rövidtávú Prognózis Központja — T.: 273-018
Megjelenik naponként
Évi előfizetési díja: 1760,- Ft. — Megrendelhető: 1024 Budapest, II., Kitaibel Pál u. 1. — T.: 353-500
Kiadásért felel: az OMSZ elnöke — Szerkesztésért felel: a KEI igazgatója

IDŐJÁRÁSI NAPIJELENTÉS

ЕЖЕДНЕВНЫЙ МЕТЕОРОЛОГИЧЕСКИЙ БЮЛЛЕТЕНЬ · DAILY WEATHER REPORT
BULLETIN QUOTIDIEN DE TEMPS · TÄGLICHER WETTERBERICHT

96. évfolyam 120. szám. + Budapest + 1983. április 30. szombat

Az időjárási helyzet és a várható időjárás:

Az óceáni léghullámok az Ibériai-félszigeten, valamint a kontinens nyugati partvidékén többfelé okoznak esőt, záport. Ugyancsak változékony idő van a Skandináv-félsziget déli részén, a Lengyel-alföldön, továbbá a Kárpát-medence környékén. A Jeges-tengertől a Szovjetunió európai területén át sarki eredetü, hideg levegő áramlik Közép-, illetve Délkelet-Európa fölé. Utját gyakran változó felhőzet, megélénkülő szél és számottevő hőmérsékletcsökkenés jelzi. Valószinü, hogy az elkövetkező időszakban a Kárpát-medence időjárása változékonyra fordul.

Magyarországon pénteken változóan felhős, sokfelé napos idő volt. Az ország középső és nyugati megyéiben általában 8-11 órán át sütött a nap. Napközben szórványosan alakult ki zápor, zivatar. A szombat reggelig lehullott csapadék mennyisége általában néhány milliméter volt. Pénteken a hőmérséklet csúcsértéke 21 és 29 fok között alakult. Szombat hajnalra pedig szeszélyes területi eloszlásban 9 és 16 fokig hült le a levegő. Ma a reggeli órákban keleten egy-két helyen még előfordult zápor, zivatar. Később ott is csökkent a felhőzet. Délelőtt országszerte gyengén felhős, napos idő volt, a szél megélénkült. A hőmérséklet 11 órakor az országban 16 és 21 fok között alakult.

Ma 12 órakor Budapesten a hőmérséklet 21 fok, a tengerszintre átszámitott légnyomás 1013 mbar, változatlan.

Várható időjárás vasárnap estig:

Ma folytatódik a derült, száraz, napos idő. Holnap főként délután - gyakran erősen megnövekszik a felhőzet, többfelé várható zápor, zivatar. A nyugati, délnyugati szél eleinte élénk, később gyakran erős, zivatar idején átmenetileg viharos lesz.
Várható legalacsonyabb éjszakai hőmérséklet 10 fok körül,
legmagasabb nappali hőmérséklet 25 fok körül várható.

Török Dénes s.k.

A hőmérséklet napi középértéke és eltérése a 100 évi átlagtól /Budapest belterületén/:

1983. IV. 29.	21,1°C	+7,5°C

1871 óta ezen a napon Budapesten előfordult

legmagasabb hőmérséklet:	29,9°C /1934/,
legalacsonyabb hőmérséklet:	1,5°C /1874/.

83.332.

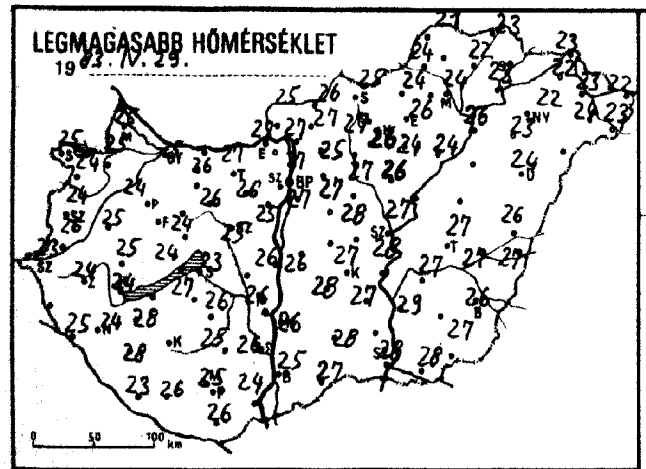
LEGMAGASABB HŐMÉRSÉKLET
19 83. IV. 29.

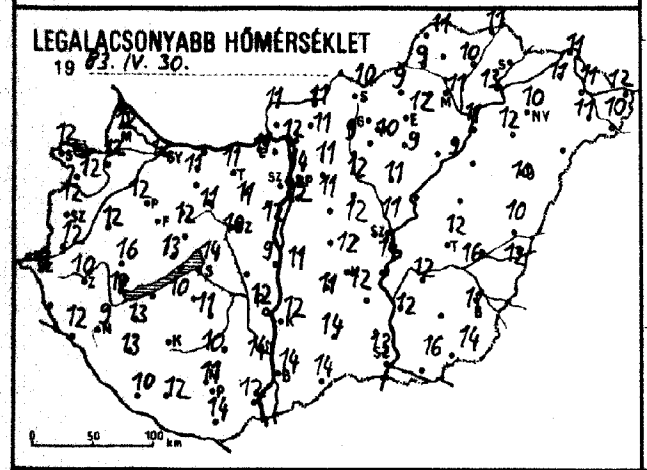
LEGALACSONYABB HŐMÉRSÉKLET
19 83. IV. 30.

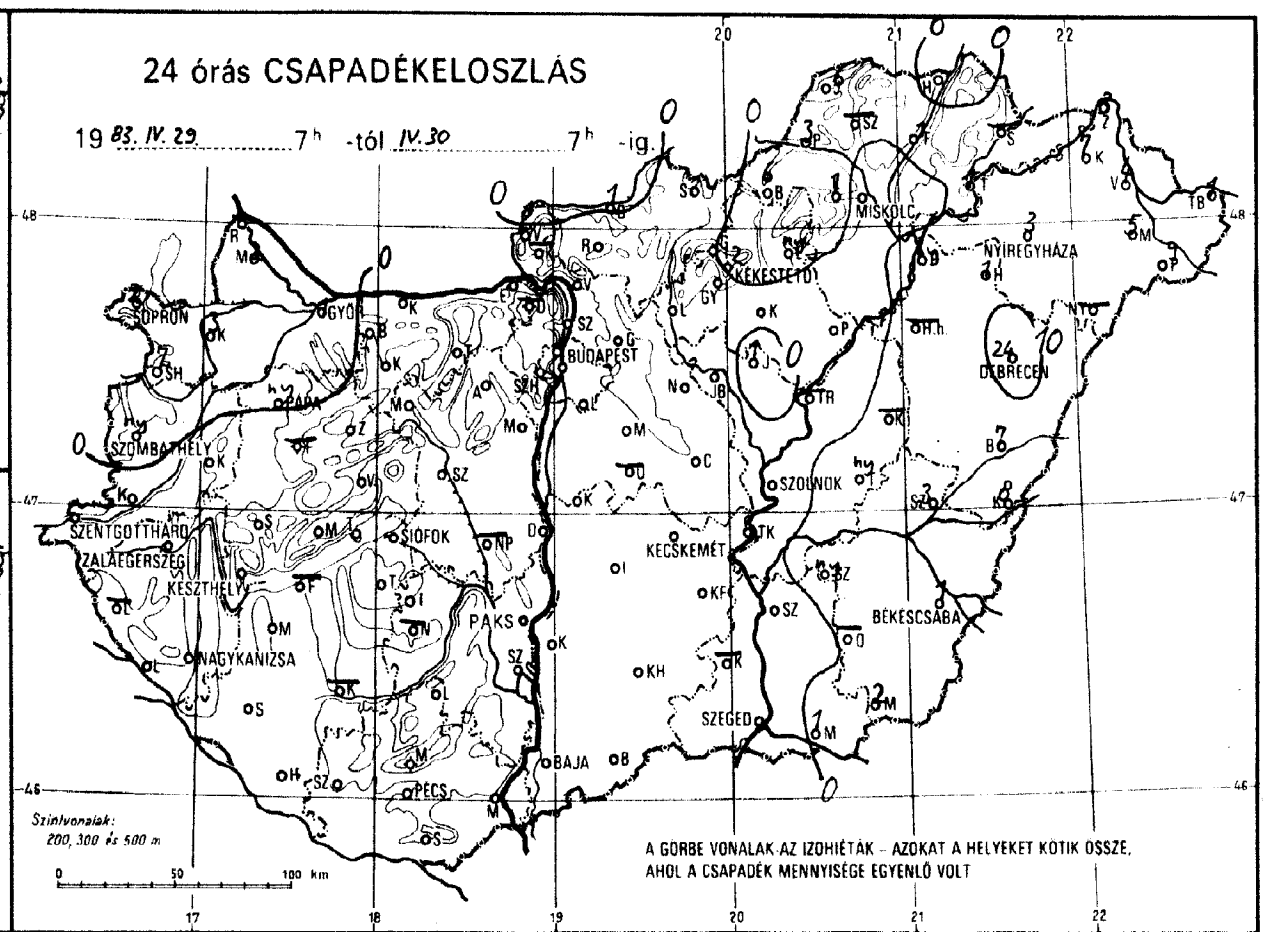
24 órás CSAPADÉKELOSZLÁS
19 83. IV. 29. 7h -tól IV. 30. 7h -ig.
MISKOLC
NYIREGYHÁZA
KÉKESTETŐ
GYŐR
BUDAPEST
DEBRECEN
SOPRON
SZOMBATHELY
SZOLNOK
SZENTGOTTHÁRD
ZALAEGERSZEG
KESZTHELY
SIÓFOK
KECSKEMÉT
PAKS
BÉKÉSCSABA
NAGYKANIZSA
SZEGED
BAJA
PÉCS
Szintvonalak: 200, 300 és 500 m
A GÖRBE VONALAK AZ IZOHIÉTÁK – AZOKAT A HELYEKET KÖTIK ÖSSZE, AHOL A CSAPADÉK MENNYISÉGE EGYENLŐ VOLT

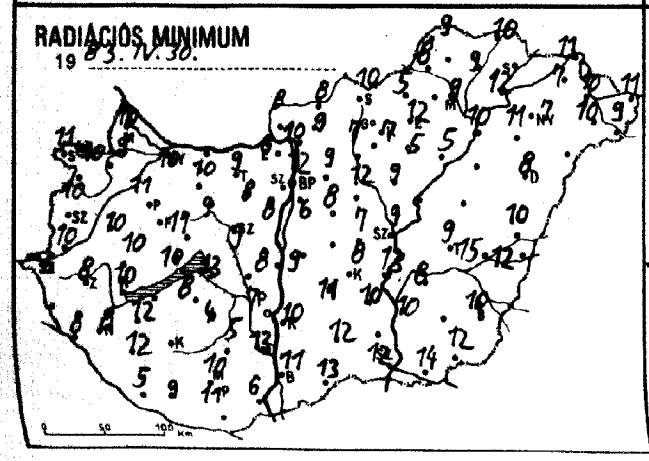
RADIÁCIÓS MINIMUM
19 83. IV. 30.

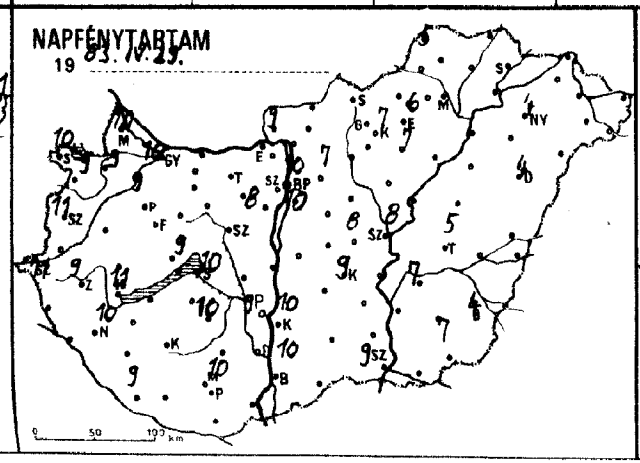
NAPFÉNYTARTAM
19 83. IV. 29.

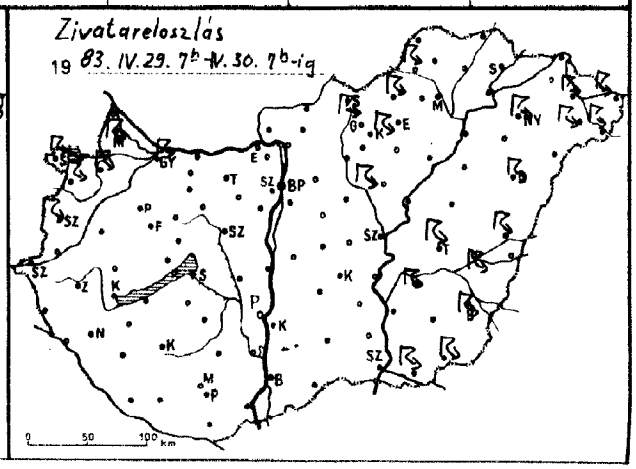
Zivatareloszlás
19 83. IV. 29. 7h-IV. 30. 7h-ig

1983. IV. 30.h-ig az utolsó 24 óra adatai						Előző nap napos órái
állomás	csapadék (mm)		max. hőmérséklet	min. hőmérséklet	rad. min.	
Győr	1	⚹	25	12	10	10
Kapuvár	3	⚹ =	25	12	9	9
Mosonmagyaróvár	2	⚹ ⚊	25	12	10	10
Rajka	–		–	–	–	
Sopron	2	⚹	25	12	11	10
Sopronhorpács	7	⚹ ⚊	24	12	10	9
Kőszeg	.		25	12	10	
Körmend	.		26	12	10	
Szentgotthárd	.		23	9	6	11
Szombathely	ny	⚹	24	12	10	11
Lenti	–		–	–	–	
Letenye	.		25	12	8	
Nagykanizsa	.	⚊	24	9	8	10
Zalaegerszeg	.	⚊	24	10	8	9
Farkasgyepű	–		–	–	–	
Keszthely	.		24	12	10	11
Mencshely	.		22	11	8	9
Pápa	ny	V̇ ⚊	24	12	11	9
Sümeg	.	⚊	25	16	10	
Tihany	.		24	13	10	
Veszprém	.		24	12	11	
Zirc	.		23	10	8	
Fonyód	–		–	–	–	
Homokszt. györgy	.	⚊	23	10	5	9
Kaposvár	–		–	–	–	
Marcali	.		28	13	12	
Siófok	.		23	14	13	10
Somogyszob	.		28	13	12	
Tab	.	⚊	27	10	8	
Bábolna	.		26	11	10	
Esztergom	.	=	27	11	6	
Kisbér	.	⚊	26	11	10	
Komárom	–		–	–	–	
Tatabánya	.	⚊	27	11	9	
Alcsútdoboz	.	⚊	26	11	8	
Dunaújváros	.		26	9	8	
Martonvásár	.		25	12	8	8
Mór	.	⚊	26	11	9	
Nagyhörcsökp.	–		–	–	–	
Szabadbattyán	.	=	25	10	9	
Iregszemcse	.	⚊	26	11	4	10
Lengyel	.		25	10	5	
Paks	.	⚊	26	12	7	9
Szekszárd	.		26	14	13	
Árpádtető	.	=	23	11	9	
Mohács	.		24	12	6	
Pécs	.		25	11	10	10
Siklós	.		26	14	11	
Szigetvár	.	⚊	26	12	9	
Budaörs	.	=	26	12	10	
Bp. Lőrinc	.	⚊	27	12	6	10
Bp. Met. Int.	.		27	14	12	10
Bp. Szab. hegy	.		24	11	9	
Cegléd	.	=	28	12	7	8
Dobogókő	–		–	–	–	
Gödöllő	.	=	25	11	9	7
Királyrét	–		–	–	–	
Monor	.	⚊	27	11	8	
Nagykáta	.	⚊	27	12	12	
Szentendre	.		28	13	12	

1983. IV. 30.h-ig az utolsó 24 óra adatai						Előző nap napos órái
állomás	csapadék (mm)		max. hőmérséklet	min. hőmérséklet	rad. min.	
Vác	.	⚊	27	12	10	
Vámosmikola	1	⚊	25	11	8	9
Baja	.		25	14	11	10
Bácsalmás	.		27	14	13	
Izsák	.		28	11	11	
Kalocsa	.		26	12	10	10
Kecskemét	.	⚊	27	12	8	9
Kiskunfélegyháza	.		27	12	10	
Kiskunhalas	.	=	28	14	12	
Kunszentmiklós	.		26	11	9	
Tiszakécske	.		28	14	13	
Balassagyarmat	1	=	26	11	8	
Romhány	.	⚊	27	11	[illegible]	
Salgótarján	.		25	10	10	
Eger	ny	=	26	12	12	6
Galyatető	.	⚹	19	9	7	
Gyöngyös	.		26	10	7	
Kékestető	2	⚹	17	9	8	7
Kompolt	.	⚊	24	9	5	7
Lőrinci	.	⚊	27	9	7	
Poroszló	.	⚊	24	9	5	
Jászapáti	1	V̇	26	11	9	
Jászberény	.	⚹	26	11	9	
Karcag	–		–	–	–	
Szolnok	.	⚊	27	11	9	8
Tiszaroff	–		–	–	–	
Túrkeve	ny	⚹	27	12	9	5
Kistelek	–		–	–	–	
Makó	1	⚹	28	16	14	
Szeged	.		28	13	12	9
Szentes	.		29	12	10	
Borsodnádasd	6	⚹ ⚊	24	9	5	
Füzesgyarmat	1	V̇ =	22	10	9	
Hidasnémeti	.	=	23	11	10	
Jósvafő	6	V̇ =	21	11	9	5
Lillafüred	1	=	23	11	9	
Miskolc	.	=	24	11	9	–
Putnok	3	⚹ =	24	9	8	
Sárospatak	–		–	–	–	–
Szendrőlád	–		–	–	–	
Tokaj	1		23	13	12	
Kisvárda	7	V̇ =	22	11	7	–
Mátészalka	5	⚹	24	11	10	
Nyíregyháza	3	⚹ =	22	10	7	4
Nyírlugos	–		–	–	–	
Pátyod	9	⚹	23	10	9	
Tiszabecs	1	⚹ =	22	12	11	
Vásárosnamény	4	⚹ ⚊	23	11	10	
Záhony	3	V̇	23	11	11	
Berettyóújfalu	7	⚹	26	10	10	
Debrecen	24	⚹ ⚊	24	10	8	4
Hajdúdorog	1		23	12	11	
Hortobágy	–		–	–	–	
Körösszakál	8	V̇ ⚊	27	12	12	
Polgár	ny	⚊	26	11	10	
Békéscsaba	1	⚹ ⚊	26	11	10	4
Mezőhegyes	2	⚹	27	14	12	7
Orosháza	–		–	–	–	–
Szarvas	ny	⚹ ⚊	27	12	8	7
Szeghalom	3	⚹	27	16	15	

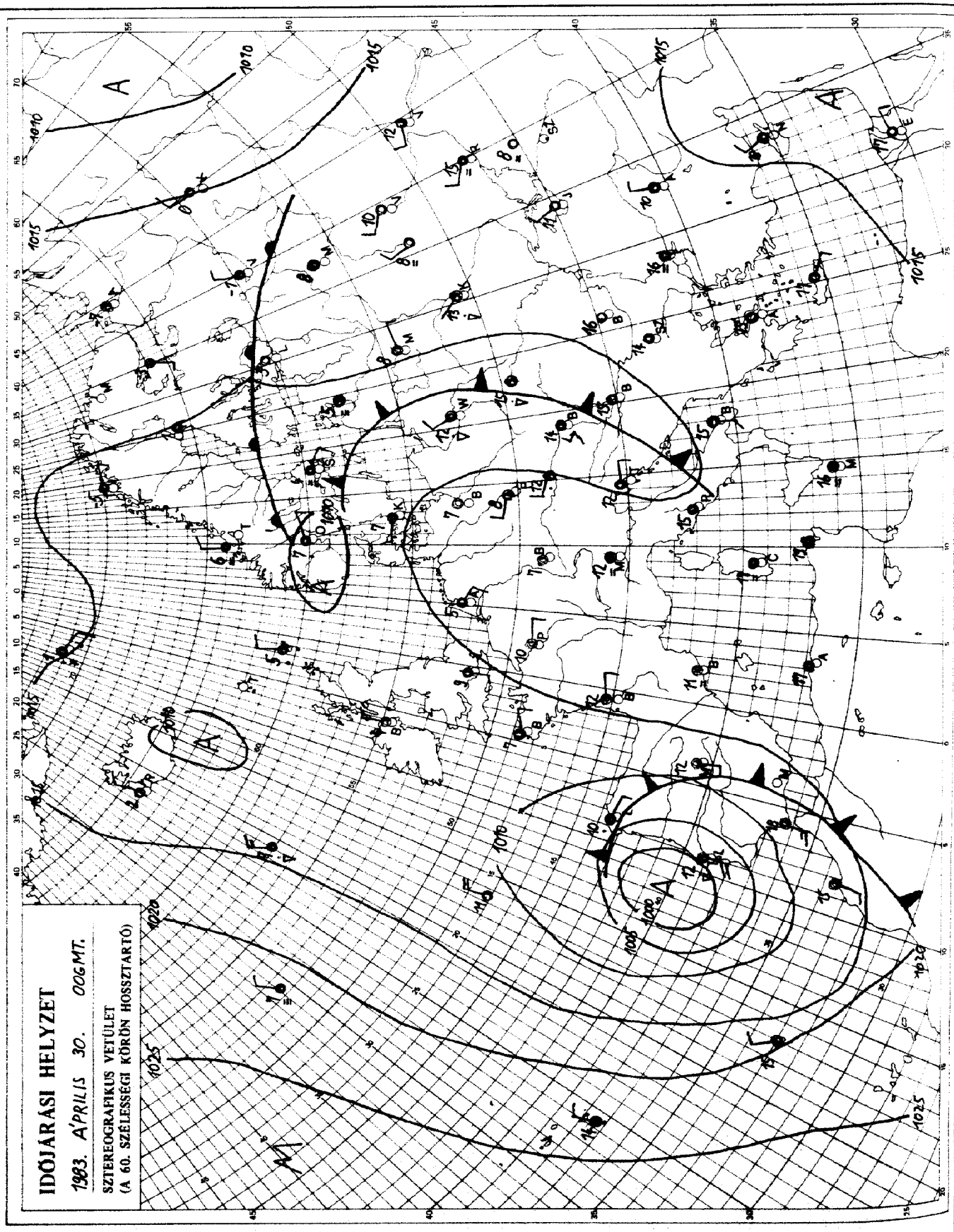

KIADJA: ORSZÁGOS METEOROLÓGIAI SZOLGÁLAT
Készíti: Központi Előrejelző Intézet Analízis- és Rövidtávú Prognózis Központja – T.: 273-018
Megjelenik naponként
Évi előfizetési díja: 1760,- Ft. – Megrendelhető: 1024 Budapest, II., Kitaibel Pál u. 1. – T.: 353-500
Kiadásért felel: az OMSZ elnöke – Szerkesztésért felel: a KEI igazgatója

H QC989.H9I32

IDŐJÁRÁSI NAPIJELENTÉS

ЕЖЕДНЕВНЫЙ МЕТЕОРОЛОГИЧЕСКИЙ БЮЛЛЕТЕНЬ · DAILY WEATHER REPORT
BULLETIN QUOTIDIEN DE TEMPS · TÄGLICHER WETTERBERICHT

96. évfolyam 121. szám. + Budapest + 1983. május 1. vasárnap

Az időjárási helyzet és a várható időjárás:

Szárazföldünk északi, északkeleti részén továbbra is hüvös, változékony, helyenként csapadékos az időjárás. A legmagasabb nappali hőmérséklet szombaton 5, 10 fokkal maradt el az évszaknak megfelelő átlagtól, és szórványosan hózápor is előfordult. Középpontjával a Brit-szigetek déli része fölött nagy kiterjedésü ciklon örvénylik. Hatására Nyugat-, Délnyugat-Európában többnyire erősen felhős az ég, és gyakran keletkezik zápor, zivatar. Hétfő estig az előbb emlitett cilon kelet felé helyeződik át, igy számitani lehet a Kárpát-medencében is záporokra, zivatarokra, valamint hüvösebb időre is.

Hazánkban szombaton az északkeleti országrészben csak 3, 7, máshol 7, 12 órán át sütött a nap. A hőmérséklet csúcsértéke az erősebben felhős helyeken csak 17, 21, máshol 22, 26 fok között alakult. Az északi, északkeleti megyékben napközben néhány, az éjszakai órákban több helyen volt zápor, zivatar. A lehullott csapadék mennyisége általában csapadéknyom és 10 mm között váltakozott, de néhány helyen elérte a 11, 15 mm-t, sőt Lilafüreden 26 mm-t mértek. Vasárnap hajnalra 9, 15 fokig hült le a levegő. Ma délelőtt változóan felhős volt az ég, a déli, délnyugati szél többfelé megélénkült, a Dunántúlon helyenként megerősödött. A hőmérséklet 11 órakor 16, 23 fok között volt.

Ma 12 órakor Budapesten a hőmérséklet 20 fok, a tengerszintre átszámitott légnyomás 1006 mbar, mérsékelten süllyed.

A Balaton vizének hőmérséklete 11 órakor Siófoknál 18 fok volt.

Várható időjárás hétfő estig:

Délnyugat felől ersően megnövekszik a felhőzet, és sok helyen lehet számitani záporra, zivatarra, egy-két helyen jégeső is előfordulhat. Eleinte a déli, délnyugati szél időnként megerősödik, elsősorban a zivatar idején viharossá fokozódik, később északnyugatira fordul, és gyakran lesznek viharos széllökések. A nappali felmelegedés gyengül.
Várható legalacsonyabb éjszakai hőmérséklet: 10, 15,
legmagasabb nappali hőmérséklet hétfőn: általában 17, 22 fok között valószinü.

Vadkerti Ferenc s.k.

LIBRARY
FEB
NOV 1 1983
N.O.A.A.
U. S. Dept. of Commerce

A hőmérséklet napi középértéke és eltérése a 100 évi átlagtól /Budapest belterületén/:

1983. IV. 30.	18,6°C	+4,6°C

1871 óta ezen a napon Budapesten előfordult

legmagasabb hőmérséklet: 29,5°C /1934/,
legalacsonyabb hőmérséklet: 1,5°C /1874/.

83.357.

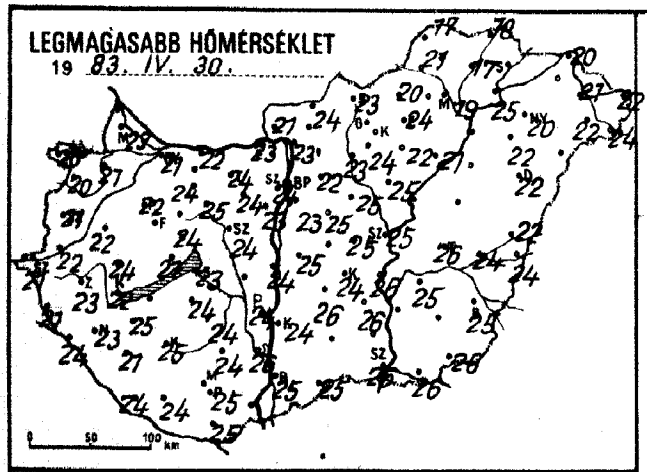
LEGMAGASABB HŐMÉRSÉKLET
19 83. IV. 30.

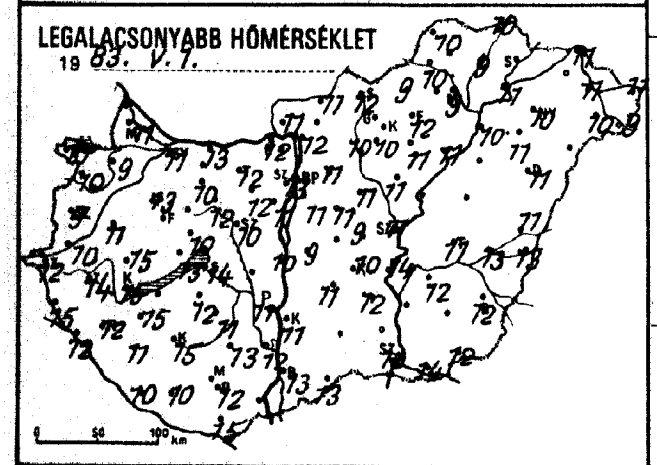
LEGALACSONYABB HŐMÉRSÉKLET
19 83. V. 7.

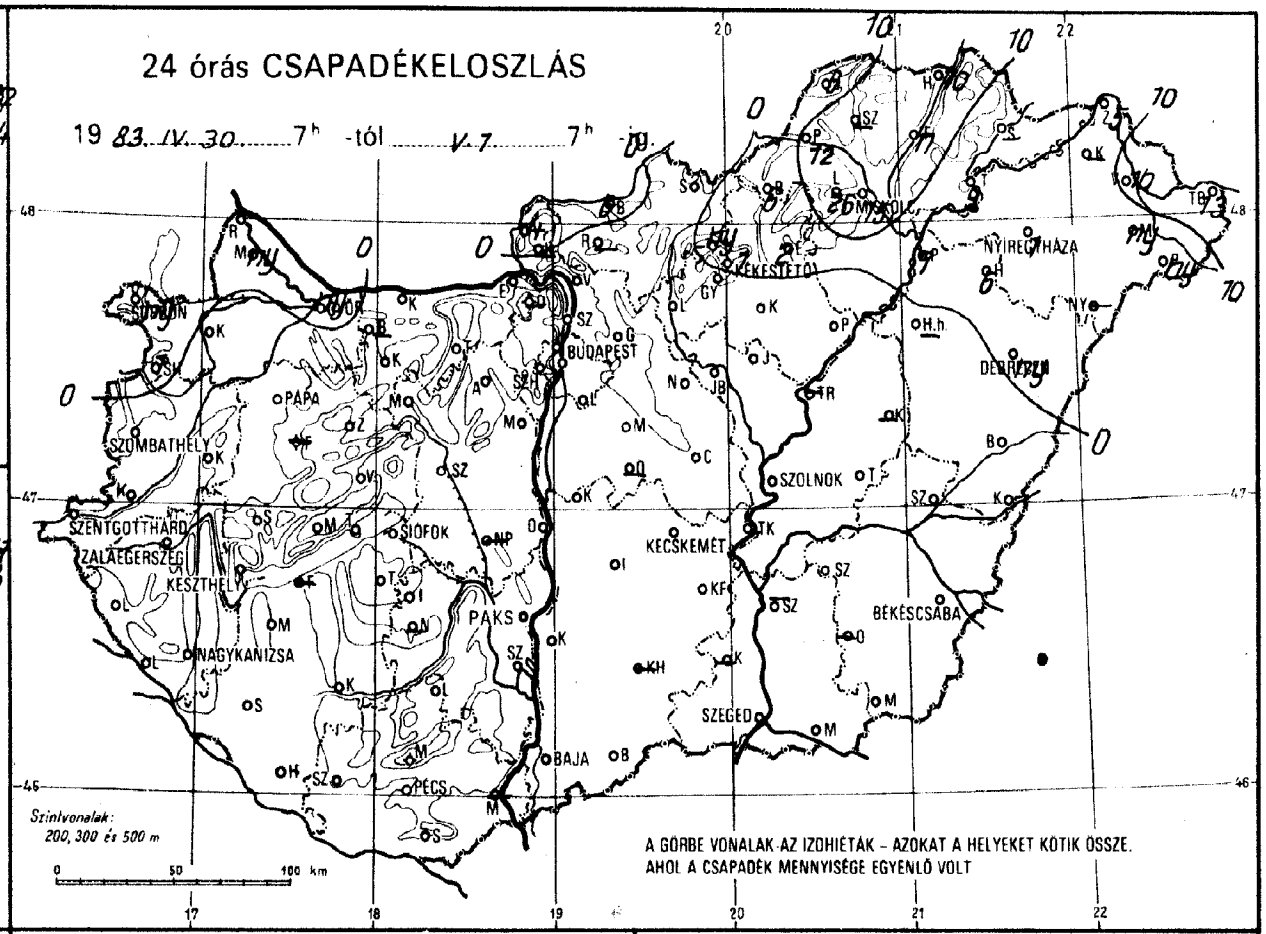
24 órás CSAPADÉKELOSZLÁS
19 83. IV. 30. 7h -tól V. 7. 7h -ig.
SOPRON
PAPA
SZOMBATHELY
SZENTGOTTHÁRD
ZALAEGERSZEG
KESZTHELY
NAGYKANIZSA
SIÓFOK
BUDAPEST
PAKS
PÉCS
BAJA
KECSKEMÉT
SZEGED
SZOLNOK
BÉKÉSCSABA
DEBRECEN
NYÍREGYHÁZA
KÉKESTETŐ
Szintvonalak: 200, 300 és 500 m
A GÖRBE VONALAK AZ IZOHIÉTÁK – AZOKAT A HELYEKET KÖTIK ÖSSZE, AHOL A CSAPADÉK MENNYISÉGE EGYENLŐ VOLT

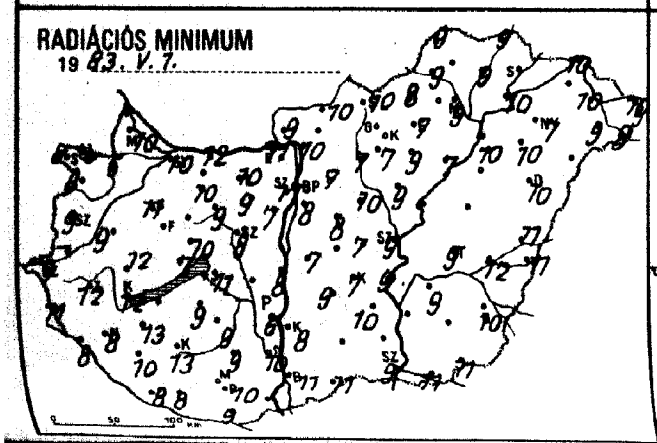
RADIÁCIÓS MINIMUM
19 83. V. 7.

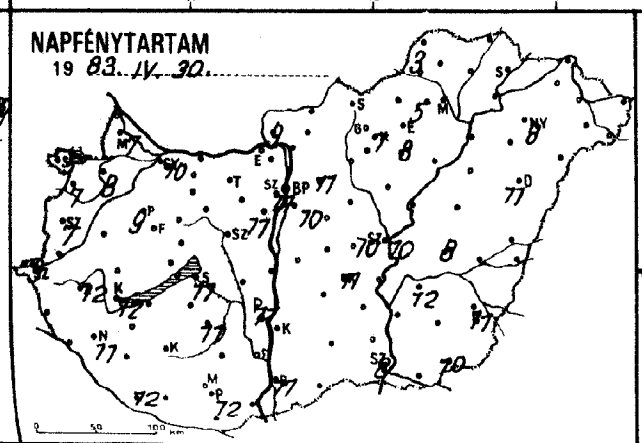
NAPFÉNYTARTAM
19 83. IV. 30.

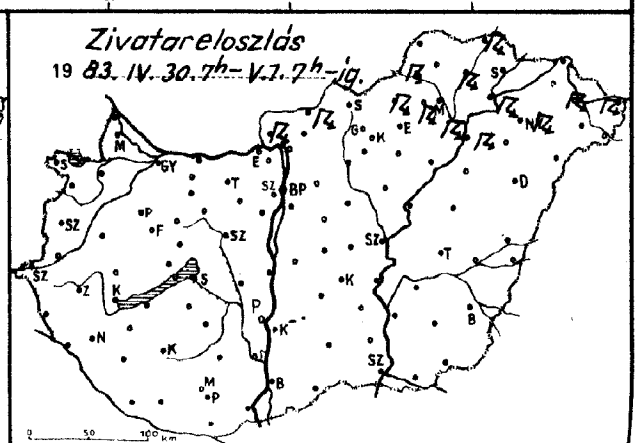
Zivatareloszlás
19 83. IV. 30. 7h – V. 7. 7h-ig.

19 83. V. 17 ^{h}-ig az utolsó 24 óra adatai						Előző nap napos órái
állomás	csapadék (mm)		max. hőmérséklet	min. hőmérséklet	rad. min.	
Győr	ny	∇ ⌓	21	11	10	10
Kapuvár	•	⌓	21	9	5	8
Mosonmagyaróvár	ny	,	21	11	10	7
Rajka	–		–	–	–	–
Sopron	ny	∇̇ =	20	10	8	5
Sopronhorpács	1	∇̇ ⌓	20	10	8	7
Kőld	•		22	11	9	
Körmend	•	=	22	10	–	
Szentgotthárd	•		21	12	9	9
Szombathely	•	⌓	21	9	9	7
Lenti	•		21	15	11	
Letenye	•	⌓	24	12	8	
Nagykanizsa	•		23	12	8	11
Zalaegerszeg	•		23	14	12	12
Farkasgyepű	–		–	–	–	
Keszthely	•	⌓	22	15	12	12
Mencshely	•		21	13	7	
Pápa	•		22	13	11	9
Sümeg	•	⌓	24	15	12	
Tihany	•		23	15	12	
Veszprém	•		24	10	10	
Zirc	•	⌓	21	9	7	
Fonyód	–		–	–	–	
Homokszt. György	•	=	24	10	8	12
Kaposvár	∘		25	15	13	
Marcali	∘		25	15	13	
Siófok	•		23	14	11	11
Somogyszob	•	⌓	21	11	10	
Tab	•		24	12	9	
Bábolna	–		–	–	–	
Esztergom	•		23	12	11	
Kisbér	•		24	10	10	
Komárom	∘	⌓	22	13	12	
Tatabánya	•		22	12	10	
Alcsútdoboz	•	=	24	12	9	
Dunaújváros	•		24	10	8	
Martonvásár	•		23	11	7	11
Mór	•	=	23	12	9	
Nagyhörcsökp.	–		–	–	–	
Szabadbattyán	•	=	24	10	8	
Iregszemcse	∘		24	11	9	11
Lengyel	•		24	13	9	
Paks	•		24	11	6	11
Szekszárd	•		26	12	10	
Árpádtető	•		23	15	10	
Mohács	–		–	–	–	
Pécs	•		25	12	10	12
Siklós	•		26	15	9	
Szigetvár	•	⌓	24	10	8	
Budaörs	•	=	22	12	10	
Bp. Lőrinc	•	⌓	23	11	8	10
Bp. Met. Int.	•		24	13	11	11
Bp. Szab. hegy	•		20	10	8	
Cegléd	•	=	25	9	7	10
Dobogókő	–		–	–	–	
Gödöllő	•		22	11	7	11
Királyrét	–		–	–	–	
Monor	•	⌓	25	11	8	
Nagykáta	•	⌓	25	11	10	
Szentendre	•		24	11	11	

19 83. V. 17 ^{h}-ig az utolsó 24 óra adatai						Előző nap napos órái
állomás	csapadék (mm)		max. hőmérséklet	min. hőmérséklet	rad. min.	
Vác	∘	⌓	23	12	10	
Vámosmikola	4	⌇ ⌓	21	11	9	9
Baja	•		25	13	11	11
Bácsalmás	•		25	13	11	
Izsák	•		26	11	9	
Kalocsa	•	⌓	24	11	8	
Kecskemét	•	⌓	24	10	7	11
Kiskunfélegyháza	•		26	12	10	
Kiskunhalas	–		–	–	–	
Kunszentmiklós	•		25	9	7	
Tiszakécske	∘	⌓	26	14	9	
Balassagyarmat	6	⌇ ⌓	24	11	10	
Rombány	–		–	–	–	
Salgótarján	5		23	12	10	
Eger	2	=	24	12	7	5
Galyatető	ny		20	8	6	
Gyöngyös	•	⌓	24	10	7	
Kékestető	1	∇̇ ≡	17	7	6	7
Kompolt	•	⌓	22	11	9	8
Lőrinci	•	⌓	23	10	7	
Poroszló	•	⌓	21	11	7	
Jászapáti	•		25	11	9	
Jászberény	•	⌓	24	11	9	
Karcag	–		–	–	–	
Szolnok	∘	⌓	25	11	9	10
Tiszaroff	–		–	–	–	
Túrkeve	•	⌓	26	11	9	8
Kistelek	–		–	–	–	
Makó	•		26	14	11	
Szeged	•	⌓	26	10	9	8
Szentes	–		–	–	–	
Borsodnádasd	6	⌇	20	9	8	
Füged	11	⌇ =	17	9	9	
Hidasnémeti	10	⌇ =	18	10	9	
Jósvafő	6	≡	17	10	9	3
Lillafüred	26	⌇ =	18	9	9	
Miskolc	15	⌇ =	19	9	9	–
Putnok	12	⌇ =	21	10	9	
Sárospatak	–		–	–	–	
Szendrőlád	–		–	–	–	
Tokaj	9	⌇	25	11	10	
Kisvárda	–		–	–	–	
Mátészalka	ny		22	10	9	
Nyíregyháza	1	⌇ =	20	10	7	8
Nyírlugos	–		–	–	–	
Pátyod	ny	∇̇	24	9	8	
Tiszabecs	13	⌇ =	22	11	10	
Vásárosnamény	10	⌇ ≡	21	11	10	
Záhony	5		20	11	10	
Berettyóújfalu	•	⌓	22	11	11	
Debrecen	ny	∇̇ ⌓	22	11	10	11
Hajdúdorog	6	∇̇ ⌓	22	11	10	
Hortobágy	–		–	–	–	
Körösszakál	•	⌓	24	13	11	
Polgár	7	⌇ ⌓	21	10	10	
Békéscsaba	•	⌓	25	12	10	11
Mezőhegyes	•	⌓	26	12	11	10
Orosháza	–		–	–	–	
Szarvas	•	⌓	25	12	9	12
Szeghalom	•		24	13	12	

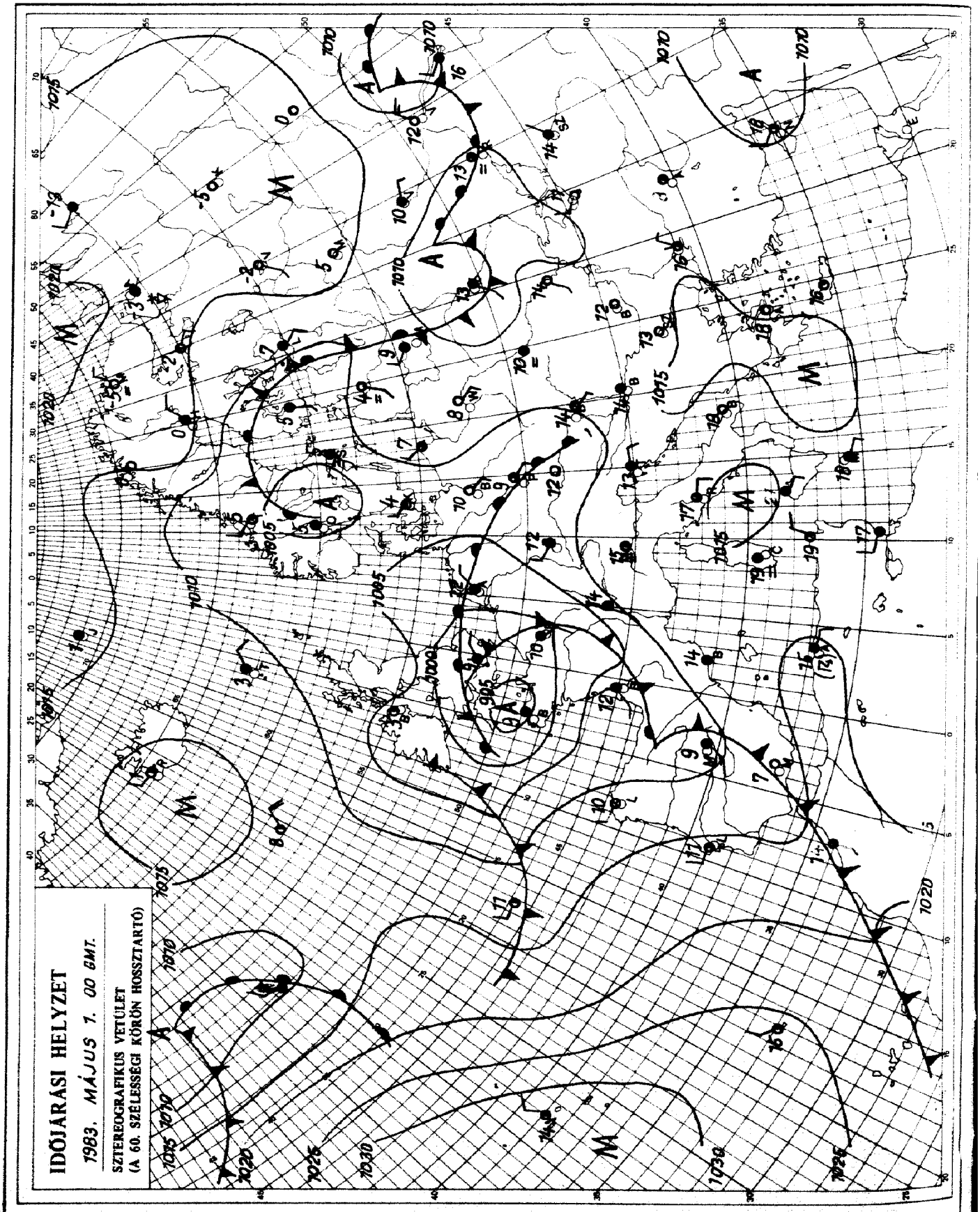

KIADJA: ORSZÁGOS METEOROLÓGIAI SZOLGÁLAT
Készíti: Központi Előrejelző Intézet Analízis- és Rövidtávú Prognózis Központja — T.: 273-018
Megjelenik naponként
Évi előfizetési díja: 1760,- Ft. — Megrendelhető: 1024 Budapest, II., Kitaibel Pál u. 1. — T.: 353-500
Kiadásért felel: az OMSZ elnöke — Szerkesztésért felel: a KEI igazgatója

IDŐJÁRÁSI NAPIJELENTÉS

ЕЖЕДНЕВНЫЙ МЕТЕОРОЛОГИЧЕСКИЙ БЮЛЛЕТЕНЬ • DAILY WEATHER REPORT
BULLETIN QUOTIDIEN DE TEMPS • TÄGLICHER WETTERBERICHT

96. évfolyam 122. szám. + Budapest + 1983. május 2. hétfő

Az időjárási helyzet és a várható időjárás:

Európa legnagyobb részén változékony, csapadékos az időjárás. Az elmúlt napokban kontinensünk északi, északkeleti részét és a nyugati partvidéket hideg levegő árasztotta el. Éjszaka sokfelé esett az eső a Brit-szigeteken, a Német-alföldön, valamint a Szovjetunió európai területén. A Német-Lengyel síkság fölött kialakult ciklon hatására Nyugat-Európa felől hüvös levegő érte el az Alpok és a Kárpátok vidékét, gyakori záporokat, zivatarokat okozott. A felhő- és csapadékzóna csak lassanként hagyja el országunkat.

Hazánkban vasárnap a Dunántúl nagy részén 5, 8, máshol 7, 11 órán át sütött a nap. A délnyugati, nyugati szél sok helyen erős, több helyen viharos volt. A délutáni óráktól eleinte szórványosan, később sokfelé keletkezett zápor, zivatar, néhány helyen jégeső is esett. A lehullott csapadék mennyisége többfelé elérte az 5, 10, helyenként a 11, 16, néhány helyen a 17, 19 mm-t, de Kiskunfélegyházán 23 mm-t mértek. Vasárnap a hőmérséklet csúcsértéke Borsod vidékén 20, 23, máshol 24, 30 fok között alakult. Hétfő hajnalra általában 8, 14 fokig hűlt le a levegő. Ma délelőtt a délnyugati megyékben közepesen, máshol erősen felhős volt az ég, és több helyről jelentettek esőt, záport, Szegedről zivatart. A nyugati, északnyugati szél sok helyen erős, helyenként viharos volt. A hőmérséklet 11 órakor az ország területén 12, 19 fok között váltakozott.

Ma 12 órakor Budapesten a hőmérséklet 13 fok, a tengerszintre átszámitott légnyomás 1003 mbar, erősen emelkedik.

A Balaton vizének hőmérséklete 11 órakor Siófoknál 17 fok volt.

Várható időjárás kedd estig:

Többször lesz erősen felhős az ég. Ismétlődő záporok, helyenként zivatar is várható.
A többfelé erős, néhol viharos nyugati szél holnapra mérséklődik, és inkább már csak keleten várhatók erős széllökések.
Várható legalacsonyabb éjszakai hőmérséklet: általában 3, 8,
legmagasabb nappali hőmérséklet kedden: 14 és 19 fok között alakul.

Pálmási Judit s.k.

TÁVOLABBI KILÁTÁSOK SZERDÁTÓL-SZOMBATIG:

A szél keleten is mérséklődik. A többórás napsütés hatására a nappali felmelegedés fokozatosan erősödik.
A legalacsonyabb hajnali hőmérséklet eleinte +4, +8, majd +6, 11 fok között várható. A legmagasabb nappali hőmérséklet eleinte 15, 20, majd általában kevéssel 20 fok fölött.
Jelentős mennyiségü /legalább napi 5 mm/ csapadék az ország területének 10 százalékán várható.

KÖZÉPTÁVÚ ELŐREJELZŐ OSZTÁLY

A hőmérséklet napi középértéke és eltérése a 100 évi átlagtól /Budapest belterületén/:

1983. V. 1.	20,6°C	+6,6°C

1871 óta ezen a napon Budapesten előfordult

legmagasabb hőmérséklet:	29,2°C /1934/,
legalacsonyabb hőmérséklet:	1,7°C /1916/.

83.358.

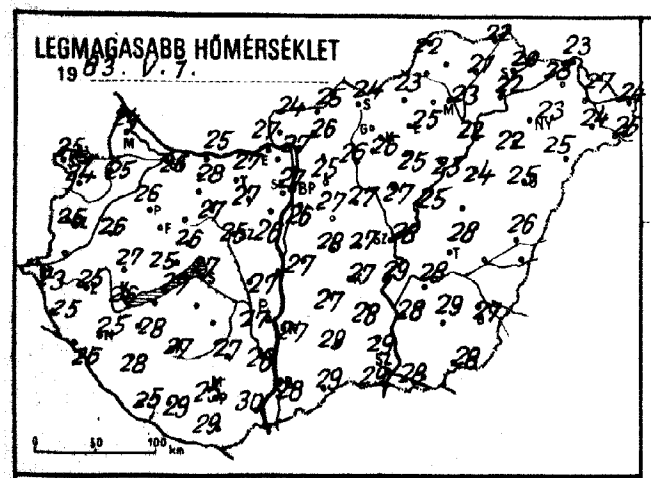
LEGMAGASABB HŐMÉRSÉKLET
1983. V. 7.

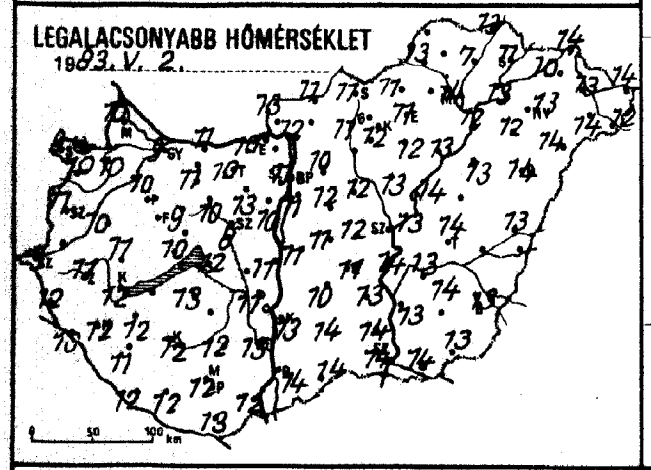
LEGALACSONYABB HŐMÉRSÉKLET
1983. V. 2.

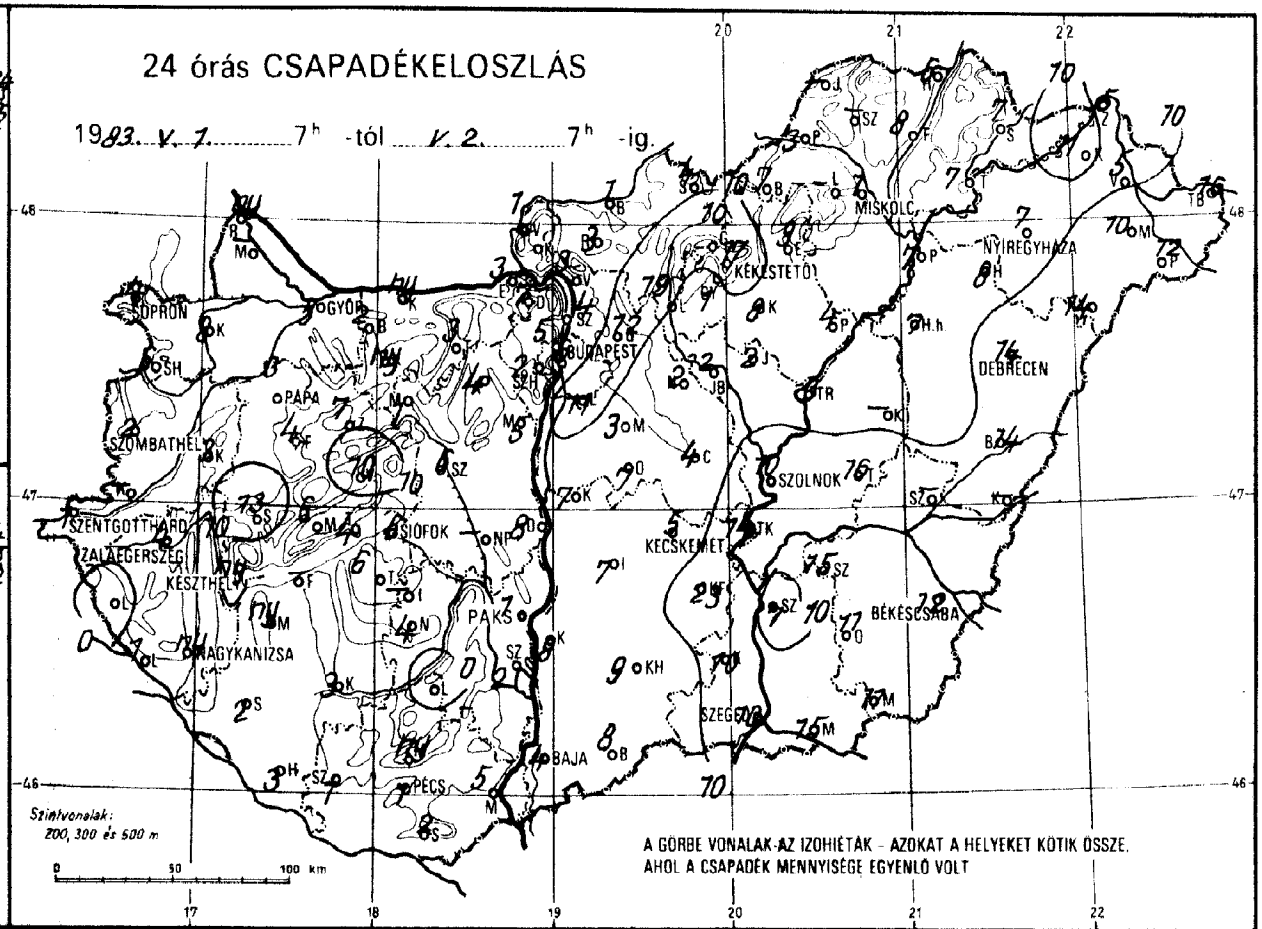
24 órás CSAPADÉKELOSZLÁS
1983. V. 1. 7h -tól V. 2. 7h -ig.
SOPRON
GYŐR
BUDAPEST
MISKOLC
NYÍREGYHÁZA
KÉKESTETŐ
DEBRECEN
PAPA
SZOMBATHELY
SZOLNOK
SZENTGOTTHÁRD
ZALAEGERSZEG
KESZTHELY
SIÓFOK
KECSKEMÉT
PAKS
BÉKÉSCSABA
NAGYKANIZSA
SZEGED
BAJA
PÉCS
Szintvonalak:
200, 300 és 500 m
A GÖRBE VONALAK AZ IZOHIÉTÁK - AZOKAT A HELYEKET KÖTIK ÖSSZE,
AHOL A CSAPADÉK MENNYISÉGE EGYENLŐ VOLT

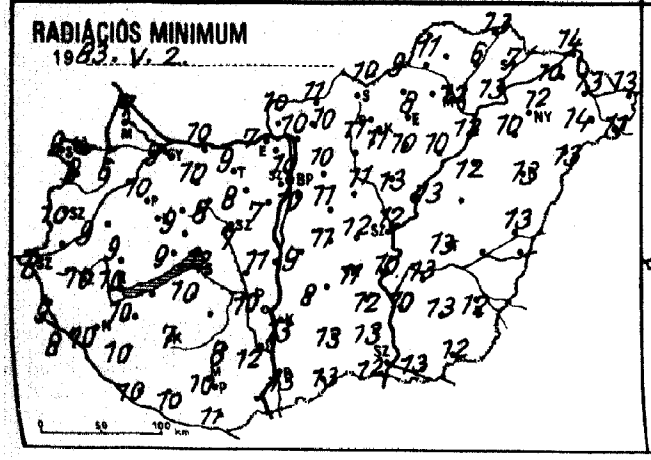
RADIÁCIÓS MINIMUM
1983. V. 2.

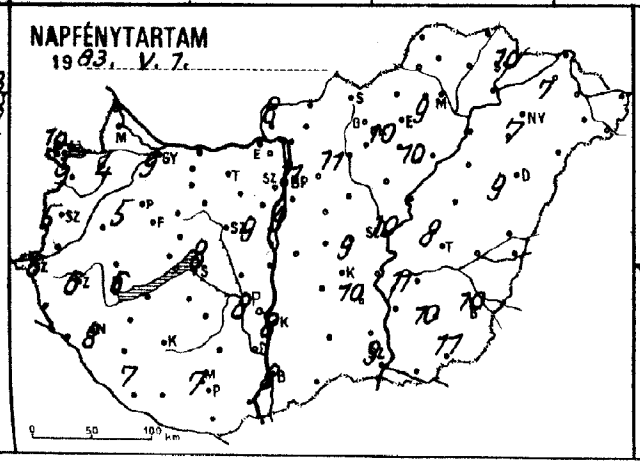
NAPFÉNYTARTAM
1983. V. 7.

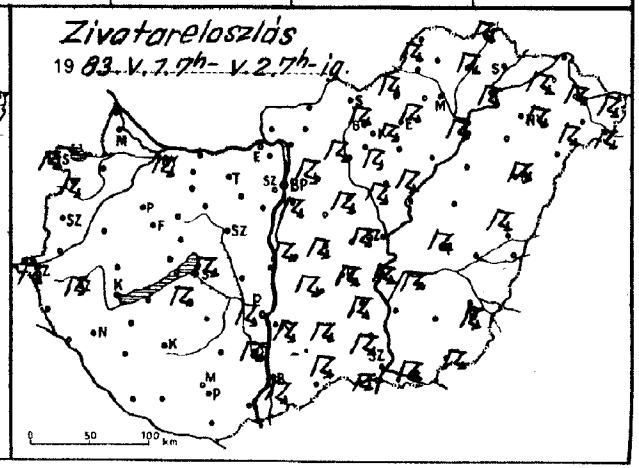
Zivatareloszlás
1983. V. 1. 7h- V. 2. 7h-ig.

1983. V. 2. 07 h-ig az utolsó 24 óra adatai						Előző nap napos órái
állomás	csapadék (mm)		max. hőmérséklet	min. hőmérséklet	rad. min.	
Győr	5	⊼	26	9	9	9
Kapuvár	8		25	10	6	4
Mosonmagyaróvár	–		–	–	–	–
Rajka	ny		24	10	7	
Sopron	4	⊼	25	9	9	10
Sopronhorpács	6	⊼ ∩	24	10	8	5
Kőszeg	3	▽ ∩	26	10	9	
Körmend	–		–	–	–	
Szentgotthárd	1	⊼	23	9	8	6
Szombathely	2	▽	25	11	10	5
Lenti	•		25	12	9	
Letenye	1		26	10	8	
Nagykanizsa	ny	▽	25	12	10	8
Zalaegerszeg	4	⊼	25	11	10	6
Farkasgyepű	4	▽	25	9	8	
Keszthely	ny	▽	26	12	10	6
Mencshely	6	▽	24	9	5	–
Pápa	3	▽	26	10	10	5
Sümeg	13		27	11	9	
Tihany	4		25	10	9	
Veszprém	10		26	9	9	
Zirc	7	=	24	8	8	
Fonyód	–		–	–	–	
Homokszt. György	3	∩	25	12	10	7
Kaposvár	3		27	12	7	
Marcali	ny	▽	28	12	10	
Siófok	6	⊼	27	12	12	8
Somogyszob	2	▽	28	11	10	
Tab	6	⊼	27	13	10	
Bábolna	2		28	10	9	
Esztergom	3	=	27	10	7	
Kisbér	ny		28	11	10	
Komárom	ny		25	11	10	
Tatabánya	3		27	10	9	
Alcsútdoboz	4	▽	27	13	8	
Dunaújváros	8		27	11	11	
Martonvásár	5	▽	26	10	7	9
Mór	1	▽ =	27	10	8	
Nagyhörcsökp.	–		–	–	–	
Szabadbattyán	6	=	25	8	7	
Iregszemcse	–		–	–	–	–
Lengyel	•	=	27	12	8	
Paks	1	⊼	27	11	10	8
Szekszárd	2	⊼	28	13	12	
Árpádtető	ny	=	25	11	9	
Mohács	5	▽ ∩	30	12	–	
Pécs	1	▽	25	12	10	7
Siklós	2	▽	29	13	11	
Szigetvár	1	, =	29	12	10	
Budaörs	5	▽	27	11	10	
Bp. Lőrinc	11	⊼	26	11	10	9
Bp. Met. Int.	6	▽	27	11	10	11
Bp. Szab. hegy	2		23	8	5	
Cegléd	4	⊼ =	27	12	12	9
Dobogókő	7	=	21	7	6	
Gödöllő	12	⊼	25	10	10	11
Királyrét	–		–	–	–	
Monor	3	•	27	12	11	
Nagykáta	2	⊼	27	12	11	
Szentendre	4		27	11	11	

1983. V. 2. 07 h-ig az utolsó 24 óra adatai						Előző nap napos órái
állomás	csapadék (mm)		max. hőmérséklet	min. hőmérséklet	rad. min.	
Vác	3	∩	27	12	10	
Vámosmikola	1		24	13	10	8
Baja	4	⊼	28	14	13	8
Bácsalmás	8	⊼	29	14	13	
Izsák	7	⊼	27	10	8	
Kalocsa	8	⊼	27	13	13	8
Kecskemét	5	⊼ =	27	11	11	10
Kiskunfélegyháza	23	⊼	28	13	12	
Kiskunhalas	9	⊼ =	29	14	13	
Kunszentmiklós	7	⊼ =	27	11	9	
Tiszakécske	14	⊼ =	29	14	10	
Balassagyarmat	1	▽	25	11	11	
Romhány	3	▽	26	12	10	
Salgótarján	4		24	11	10	
Eger	9	⊼ =	25	11	8	9
Galyatető	10	⊼	19	7	7	
Gyöngyös	1	⊼	26	12	11	
Kékestető	17	⊼ ▲ ≡	17	6	6	10
Kompolt	8	▽	25	12	10	10
Lőrinci	19	⊼ =	26	11	11	
Poroszló	4	∩	25	13	10	
Jászapáti	2	⊼	27	13	13	
Jászberény	2	⊼	27	12	11	
Karcag	–		–	–	–	
Szolnok	10	▽	28	13	12	10
Tiszaroff	3	=	25	14	13	
Túrkeve	16	⊼	28	14	13	8
Kistelek	10	⊼ =	29	14	13	
Makó	15	⊼	28	14	13	
Szeged	10	⊼	29	14	12	9
Szentes	7	▽	28	13	10	
Borsodnádasd	7	⊼	23	11	9	
Fügöd	8	⊼	21	7	6	
Hidasnémeti	6	⊼ ▲ =	22	13	13	
Jósvafő	–		–	–	–	–
Lillafüred	–		–	–	–	
Miskolc	1	▽	23	14	12	–
Putnok	3	⊼ =	22	13	11	
Sárospatak	7		20	11	7	10
Szendrőlád	–		–	–	–	
Tokaj	7	⊼	22	13	13	
Kisvárda	11	⊼	23	10	10	7
Mátészalka	10	⊼	24	14	14	
Nyíregyháza	7	⊼	23	13	12	7
Nyírlugos	14	▽ =	25	14	13	
Pátyod	12	⊼	26	12	11	
Tiszabecs	16	⊼ =	24	14	13	
Vásárosnamény	5	⊼ =	27	13	13	
Záhony	5		23	14	14	
Berettyóújfalu	14	⊼	26	13	13	
Debrecen	14	⊼	25	14	13	9
Hajdúdorog	8	▽ =	22	12	10	
Hortobágy	7	▽ =	24	13	12	
Körösszakál	–		–	–	–	
Polgár	7	⊼ =	22	12	12	
Békéscsaba	12	⊼	27	13	12	10
Mezőhegyes	11	⊼	28	13	12	11
Orosháza	11	▽	29	14	13	10
Szarvas	15	⊼ ▲	28	13	13	11
Szeghalom	–		–	–	–	

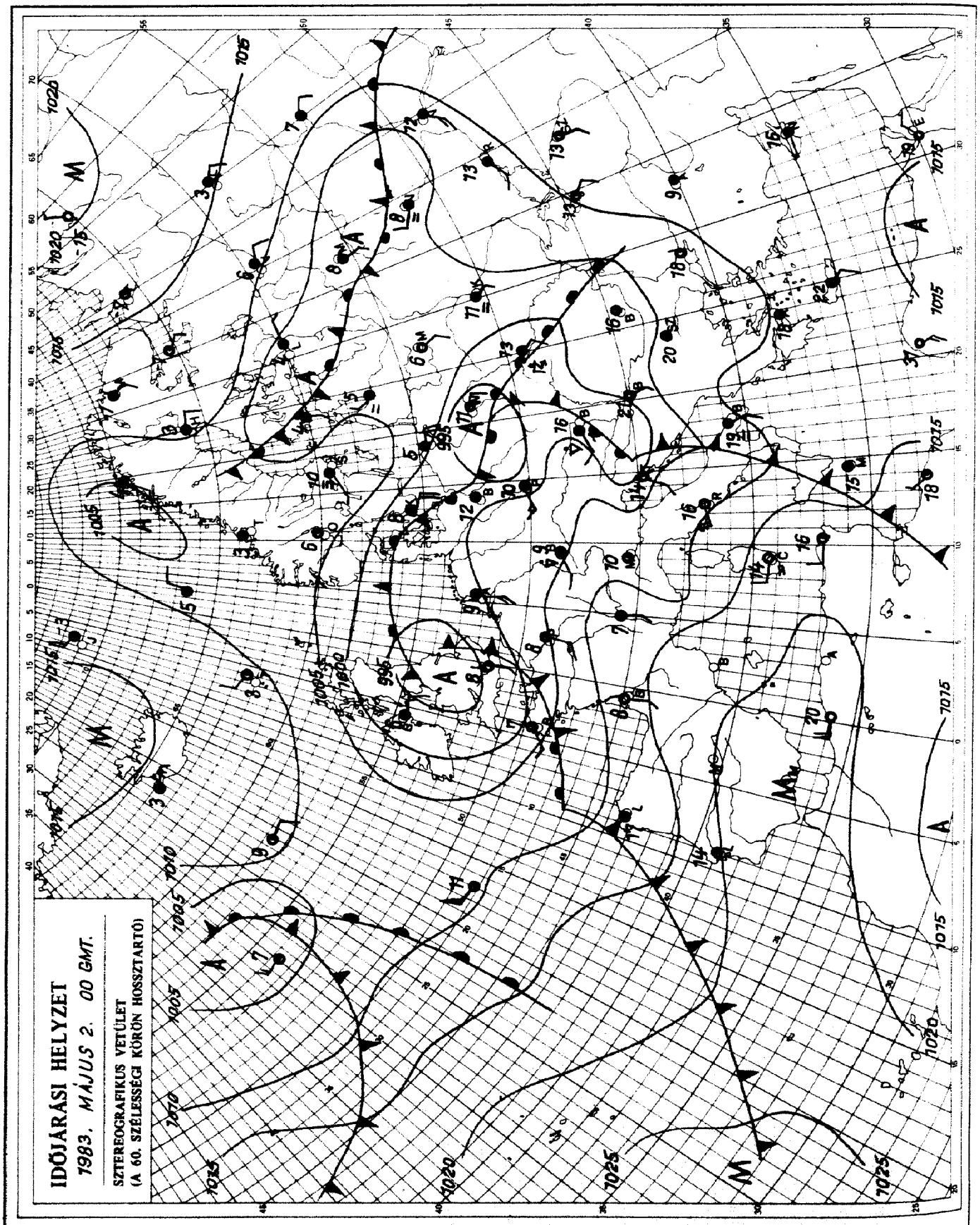

KIADJA: ORSZÁGOS METEOROLÓGIAI SZOLGÁLAT
Készíti: Központi Előrejelző Intézet Analízis- és Rövidtávú Prognózis Központja – T.: 273-018
Megjelenik naponként
Évi előfizetési díja: 1760,- Ft. – Megrendelhető: 1024 Budapest, II., Kitaibel Pál u. 1. – T.: 353-500
Kiadásért felel: az OMSZ elnöke – Szerkesztésért felel: a KEI igazgatója

IDŐJÁRÁSI NAPIJELENTÉS

ЕЖЕДНЕВНЫЙ МЕТЕОРОЛОГИЧЕСКИЙ БЮЛЛЕТЕНЬ • DAILY WEATHER REPORT
BULLETIN QUOTIDIEN DE TEMPS • TÄGLICHER WETTERBERICHT

96. évfolyam 123. szám. + Budapest + 1983. május 3. kedd

Az időjárási helyzet és a várható időjárás:

Közép- és Dél-Európában is megszünt a nyárias meleg. A nyugatról áramló hüvösebb levegő már a Fekete-tengerig jutott el. Hatására a Keleti-Kárpátok vidékén és Ukrajnában borult az idő, viharos a szél, és sokfelé esik az eső. Ugyancsak esős az idő a Brit-szigetek, a Német-alföld és Franciaország északi részén, valamint az Alpok térségében, a szárazföld többi részén viszont általában kevés a felhő, és a sok napsütés hatására enyhe a nappal.

Országunkat hétfőn hüvös levegő árasztotta el. Sokfelé fújt erős, néhol viharos nyugati, északnyugati szél. A legerősebb széllökések sebessége elérte az óránkénti 100-110 km-t. A zárt felhőtakaró délnyugat felől egyre jobban fölszakadt, és a Dunántúlon, valamint a Dél-Alföldön több órán át sütött a nap. Többfelé volt eső, zápor, egy-két helyen zivatar. A ma reggel 7 óráig lehullott csapadék mennyisége általában csapadéknyom és 6 mm között volt, de Szabolcsban 7-10, sőt Mátészalkán 18 mm-t mértek. A hőmérséklet csúcsértéke hétfőn 15 és 22 fok között alakult. Éjszaka a keleti vidéken csak lassan, vagy alig csökkent a felhőzet, és helyenként eső is előfordult, igy ott kevésbé hült le a levegő, délnyugaton viszont még gyönge talajmenti fagy is volt. Hajnalban az ország területén 4, 11 fokot mértek. Délelőtt a Tiszántúlon továbbra is erősen felhős idő volt, és néhol esett az eső, máshol viszont zavartalanul sütött a nap. Helyenként még erős északnyugati szél fújt. A hőmérséklet 11 órára 14, 19 fokig emelkedett.

Ma 12 órakor Budapesten 18 fokot mértek, a tengerszintre átszámitott légnyomás 1011 mbar, mérsékelten emelkedik.

A Balaton vizének hőmérséklete Siófoknál 17 fok volt.

Várható időjárás szerda estig:

Kedden változóan felhős lesz az ég és szórványosan zápor alakul ki.
Szerdán kevés nappali gomolyfelhőképződés várható, eső már nem valószinü.
Az élénk, helyenként erős északnyugati, északi szél tovább mérséklődik.
Várható legalacsonyabb éjszakai hőmérséklet: általában 2, 7 fok között lesz, de néhány helyen gyenge talajmenti fagy is előfordul.
A legmagasabb nappali hőmérséklet szerdán: 20 fok körül várható.

Németh Lajos s.k.

A hőmérséklet napi középértéke és eltérése a 100 évi átlagtól /Budapest belterületén/:

1983. V. 2.	14,5°C	+0,1°C

1871 óta ezen a napon Budapesten előfordult

legmagasabb hőmérséklet:	30,9°C /1934/,
legalacsonyabb hőmérséklet:	0,0°C /1935/.

83.359.

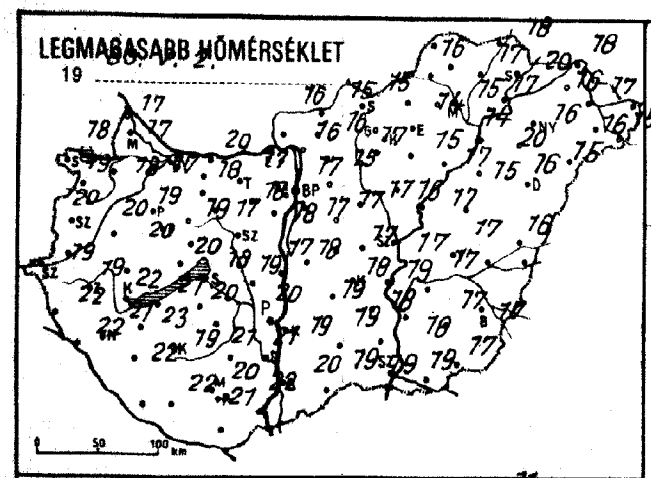
LEGMAGASABB HŐMÉRSÉKLET
19

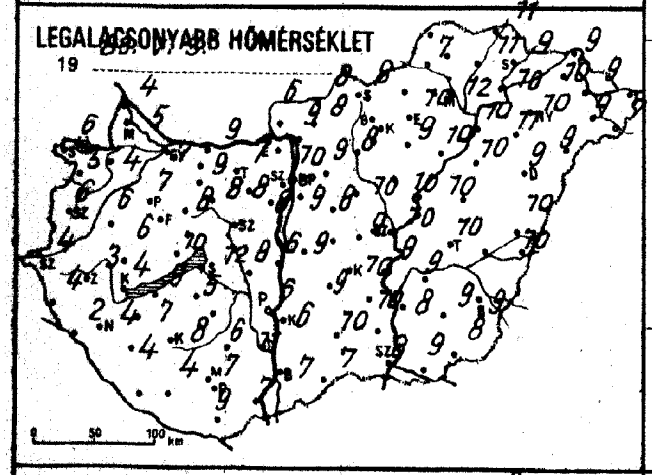
LEGALACSONYABB HŐMÉRSÉKLET
19

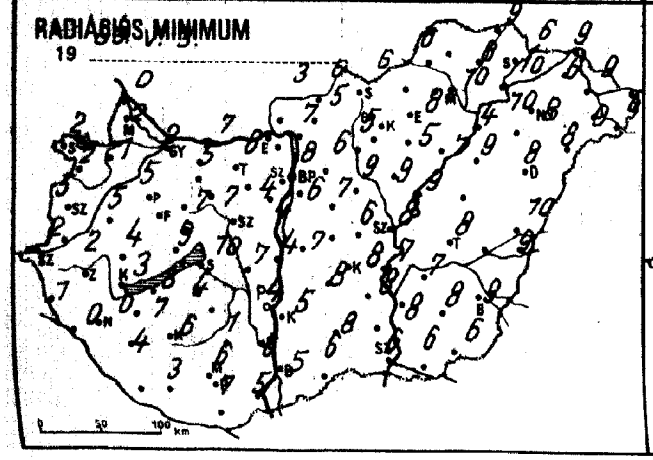
RADIÁCIÓS MINIMUM
19

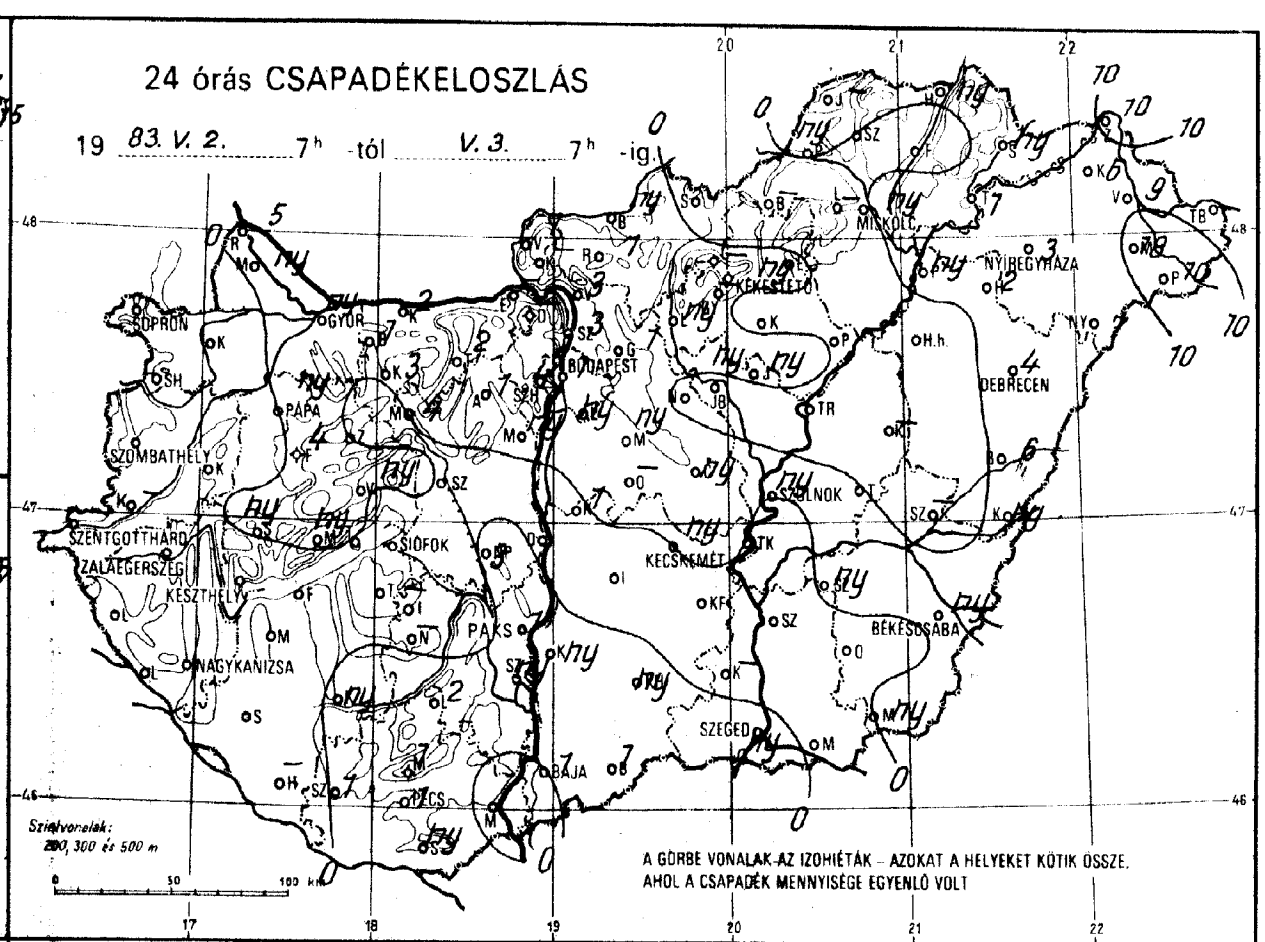
24 órás CSAPADÉKELOSZLÁS
19 83. V. 2. 7h -tól V. 3. 7h -ig.
SOPRON
GYŐR
BUDAPEST
PÁPA
SZOMBATHELY
SZENTGOTTHÁRD
ZALAEGERSZEG
KESZTHELY
SIÓFOK
NAGYKANIZSA
PÁKS
BAJA
PÉCS
KECSKEMÉT
SZEGED
SZOLNOK
KEKESTETŐ
MISKOLC
NYÍREGYHÁZA
DEBRECEN
BÉKÉSCSABA
Szintvonalak: 200, 300 és 500 m
A GÖRBE VONALAK AZ IZOHIÉTÁK – AZOKAT A HELYEKET KÖTIK ÖSSZE, AHOL A CSAPADÉK MENNYISÉGE EGYENLŐ VOLT

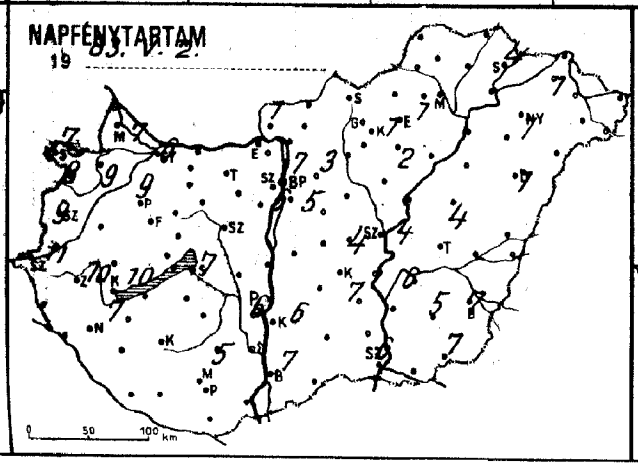
NAPFÉNYTARTAM
19

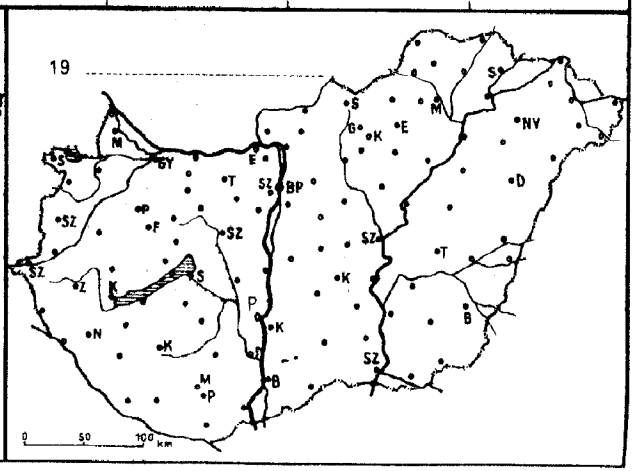
19

1983. V. 3. 07 h-ig az utolsó 24 óra adatai

állomás	csapadék (mm)		max. hőmérséklet	min. hőmérséklet	rad. min.	Előző nap napos órái
Győr	ny	▽⌒	17	7	2	6
Kapuvár	•	⌒	18	4	-1	9
Mosonmagyaróvár	ny	⌒	17	5	2	7
Rajka	5		17	4	0	
Sopron	•		18	6	2	7
Sopronhorpács	•	⌒	19	5	2	8
Kőszeg	•	⌒	20	6	5	
Körmend	–		–	–	–	
Szentgotthárd	•	⌒	19	4	2	11
Szombathely	•		20	6	5	9
Lenti	•		22	4	1	
Letenye	•	⌒	22	2	0	
Nagykanizsa	•	⌒	21	4	0	7
Zalaegerszeg	•	⌒	19	3	2	10
Farkasgyepű	4	⌒	17	6	3	
Keszthely	•	⌒	22	4	3	10
Mencshely	ny	⌒	17	9	4	–
Pápa	ny	▽	19	7	5	9
Sümeg	ny	⌒	20	6	4	
Tihany	•		20	10	9	
Veszprém	ny	=	19	8	7	
Zirc	•		16	9	7	
Fonyód	•		21	9	3	
Homokszt. György	–		–	–	–	
Kaposvár	ny	⌒	19	8	6	
Marcali	•	⌒	23	7	7	
Siófok	•		18	12	10	7
Somogyszob	•	⌒	22	4	4	
Tab	•	⌒	20	5	4	
Bábolna	1		20	6	4	
Esztergom	–		–	–	–	
Kisbér	3		18	9	5	
Komárom	2		20	9	7	
Tatabánya	2	⌒	17	7	6	
Alcsútdoboz	1	▽	18	8	4	
Dunaújváros	•		17	6	4	
Martonvásár	ny		18	8	4	6
Mór	4	▽⌒	17	8	7	
Nagyhörcsökp.	3	▽	19	8	7	
Szabadbattyán	–		–	–	–	
Iregszemcse	–		–	–	–	–
Lengyel	2	⌒=	21	6	1	
Paks	1	▽	20	6	4	6
Szekszárd	ny	⌒	21	11	9	
Árpádtető	1		15	10	6	
Mohács	•		22	7	5	
Pécs	1	▽⌒	20	7	6	5
Siklós	ny	▽	21	9	7	
Szigetvár	1	=	22	4	3	
Budaörs	1	▽	17	9	6	
Bp. Lőrinc	ny	▽	17	9	6	5
Bp. Met. Int.	1	▽	17	10	8	7
Bp. Szab. hegy	4	▽	14	7	5	
Cegléd	ny	▽	17	9	6	4
Dobogókő	–		–	–	–	
Gödöllő	1		15	9	6	3
Királyrét	–		–	–	–	
Monor	ny	⌒	17	8	7	
Nagykáta	•		17	10	9	
Szentendre	3		17	10	9	

1983. V. 3. 07 h-ig az utolsó 24 óra adatai

állomás	csapadék (mm)		max. hőmérséklet	min. hőmérséklet	rad. min.	Előző nap napos órái
Vác	3		16	9	7	
Vámosmikola	1	⌒	16	6	3	1
Baja	1	▽⌒	20	7	5	7
Bácsalmás	1	▽	19	7	6	
Izsák	•		19	9	8	
Kalocsa	ny	⌒	19	6	5	6
Kecskemét	ny		18	10	8	7
Kiskunfélegyháza	•		18	10	8	
Kiskunhalas	ny	▽=	19	10	8	
Kunszentmiklós	1	▽=	18	9	7	
Tiszakécske	•		19	9	7	
Balassagyarmat	ny	⌒	15	8	6	
Romhány	1	▽	16	8	5	
Salgótarján	•		15	8	6	
Eger	•	=	14	10	8	1
Galyatető	–		–	–	–	
Gyöngyös	–		–	–	–	
Kékestető	ny	▽	8	4	3	1
Kompolt	•		15	9	5	2
Lőrinci	ny		17	8	5	
Poroszló	•		17	10	7	
Jászapáti	ny	▽	16	10	9	
Jászberény	ny	▽	17	10	8	
Karcag	–		–	–	–	
Szolnok	ny	▽	17	10	8	4
Tiszaroff	•	=	17	10	9	
Túrkeve	•		17	10	8	4
Kistelek	–		–	–	–	
Makó	•	⌒	19	9	6	
Szeged	ny	⌒	19	8	6	6
Szentes	•		18	8	8	
Borsodnádasd	–		–	–	–	
Füged	•		17	11	8	
Hidasnémeti	ny	=	18	11	9	
Jósvafő	–		–	–	–	–
Lillafüred	–		–	–	–	
Miskolc	ny	▽	15	12	10	–
Putnok	ny	=	16	7	6	
Sárospatak	ny	=	20	9	6	4
Szendrőlád	–		–	–	–	
Tokaj	1		17	10	10	
Kisvárda	6	=	16	10	6	1
Mátészalka	18	▽	16	9	9	
Nyíregyháza	3	▽	16	10	8	1
Nyírlugos	7	=	15	9	8	
Pátyod	10	▽	15	7	6	
Tiszabecs	–		–	–	–	
Vásárosnamény	9	=	17	9	9	
Záhony	10		18	9	9	
Berettyóújfalu	6	▽	16	10	10	
Debrecen	4	▽	16	9	8	1
Hajdúdorog	2	=	20	11	10	
Hortobágy	•		15	10	9	
Körösszakál	ny		21	10	9	
Polgár	ny		14	10	4	
Békéscsaba	ny	▽	17	9	9	7
Mezőhegyes	ny		17	8	6	7
Orosháza	•		17	9	8	5
Szarvas	ny	▽	17	9	7	6
Szeghalom	–		–	–	–	

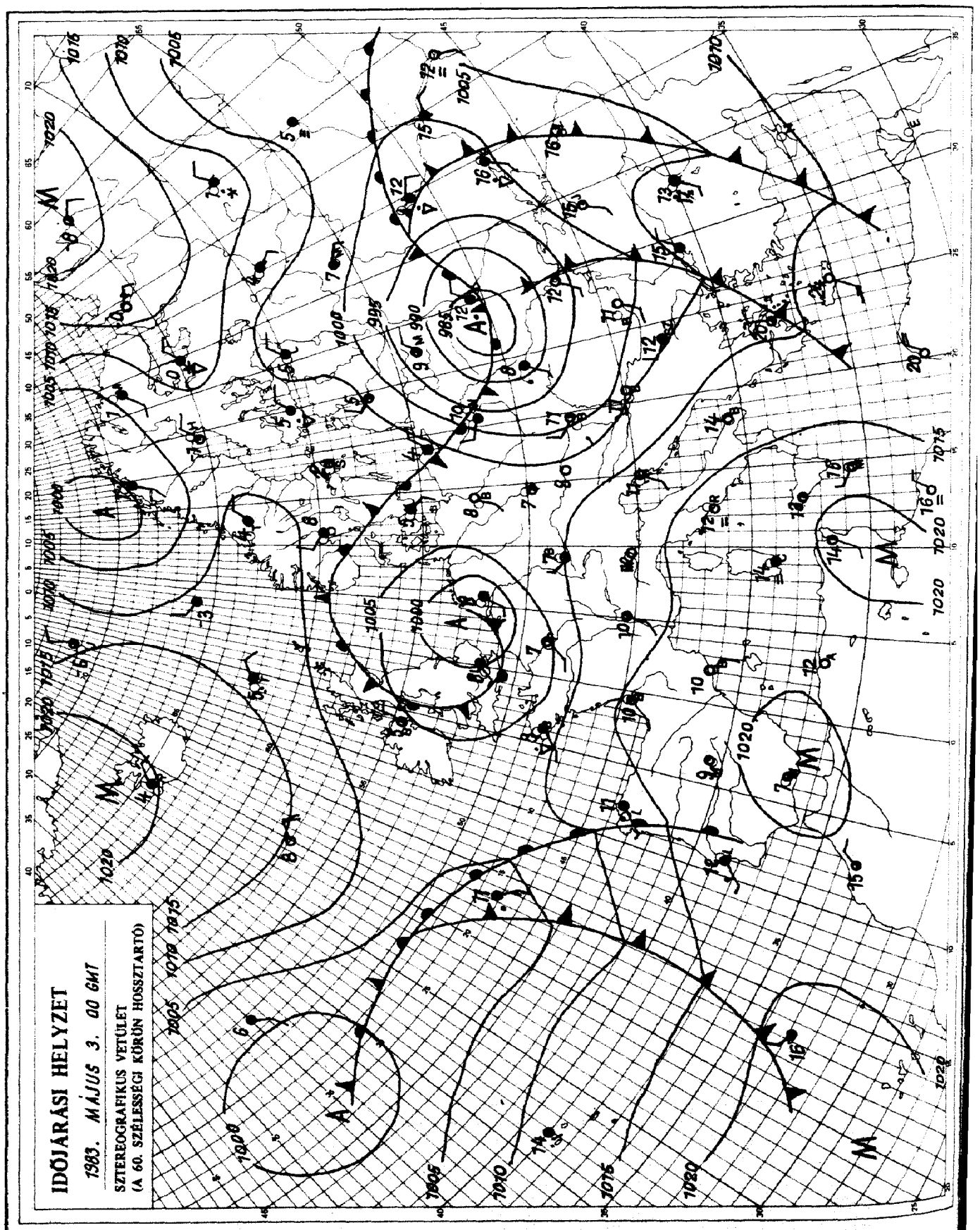

KIADJA: ORSZÁGOS METEOROLÓGIAI SZOLGÁLAT
Készíti: Központi Előrejelző Intézet Analízis- és Rövidtávú Prognózis Központja – T.: 273-018
Megjelenik naponként
Évi előfizetési díja: 1760,- Ft. – Megrendelhető: 1024 Budapest, II., Kitaibel Pál u. 1. – T.: 353-500
Kiadásért felel: az OMSZ elnöke – Szerkesztésért felel: a KEI igazgatója

IDŐJÁRÁSI NAPIJELENTÉS

ЕЖЕДНЕВНЫЙ МЕТЕОРОЛОГИЧЕСКИЙ БЮЛЛЕТЕНЬ · DAILY WEATHER REPORT
BULLETIN QUOTIDIEN DE TEMPS · TÄGLICHER WETTERBERICHT

96. évfolyam 124. szám. + Budapest + 1983. május 4. szerda

Az időjárási helyzet és a várható időjárás:

Európa északi, északkeleti vidékein, valamint a Földközi-tenger medencéjében anticiklon alakitja az időjárást. Ezeken a területeken nem hullik számottevő csapadék. A hőmérséklet csúcsértéke kb. megfelel a május elején szokásosnak. Kontinensünk többi részén ciklonok okoznak változékony időjárást. A középpontjával a Fekete-tenger északi medencéjében örvénylő ciklon hatására a Keleti-Kárpátokban, az Al-Duna vidékén és Bulgária tengerparti térségében sokfelé fúj viharos szél. Többfelé alakul ki zápor, zivatar. Szerda délelőtt esős időt jelentettek Nyugat-Franciaországból és az Alpok északnyugati térségéből is.

Hazánkban kedden még többfelé fújt erős északnyugati, északi szél. Az ország nagy részén 6, 12 órán át sütött a nap. Délelőtt a Tiszántúl északi részén, késő délutántól pedig a Dunántúlon alakult ki többfelé zápor, helyenként zivatar. A lehullott csapadék mennyisége csak néhány zivatargócban haladta meg az 5 mm-t. A legmagasabb nappali hőmérséklet szeszélyes területi eloszlásban 17 és 25 fok között váltakozott. Szerda hajnalra 3, 11 fok közé hült le a levegő. Délelőtt nyugaton változóan felhős, másutt túlnyomóan napos idő volt. 11 órára 13, 19 fok közé emelkedett a hőmérséklet.

Ma 12 órakor Budapesten a hőmérséklet 18 fok, a tengerszintre átszámitott légnyomás 1016 mbar, alig változik.

A Balaton vizének hőmérséklete Siófoknál 17 fok volt.

Várható időjárás csütörtök estig:

Szerdán délen és keleten is megnövekszik a felhőzet és záporok is várhatók, egy-két helyi zivatar sem kizárt.
Csütörtökre megszünnek a záporok és csökken a felhőzet.
Északira fordul és az Alföldön megélénkül a szél.
Várható hőmérséklet hajnalban 10 és 15, csütörtökön délután 18 és 23 fok között a legvalószinübb.

Aigner Szilárd s.k.

A hőmérséklet napi középértéke és eltérése a 100 évi átlagtól /Budapest belterületén/:

1983. V. 3.	15,9°C	+1,1°C

1871 óta ezen a napon Budapesten előfordult

legmagasabb hőmérséklet:	20,2°C /1947/,
legalacsonyabb hőmérséklet:	0,5°C /1935/.

83.360.

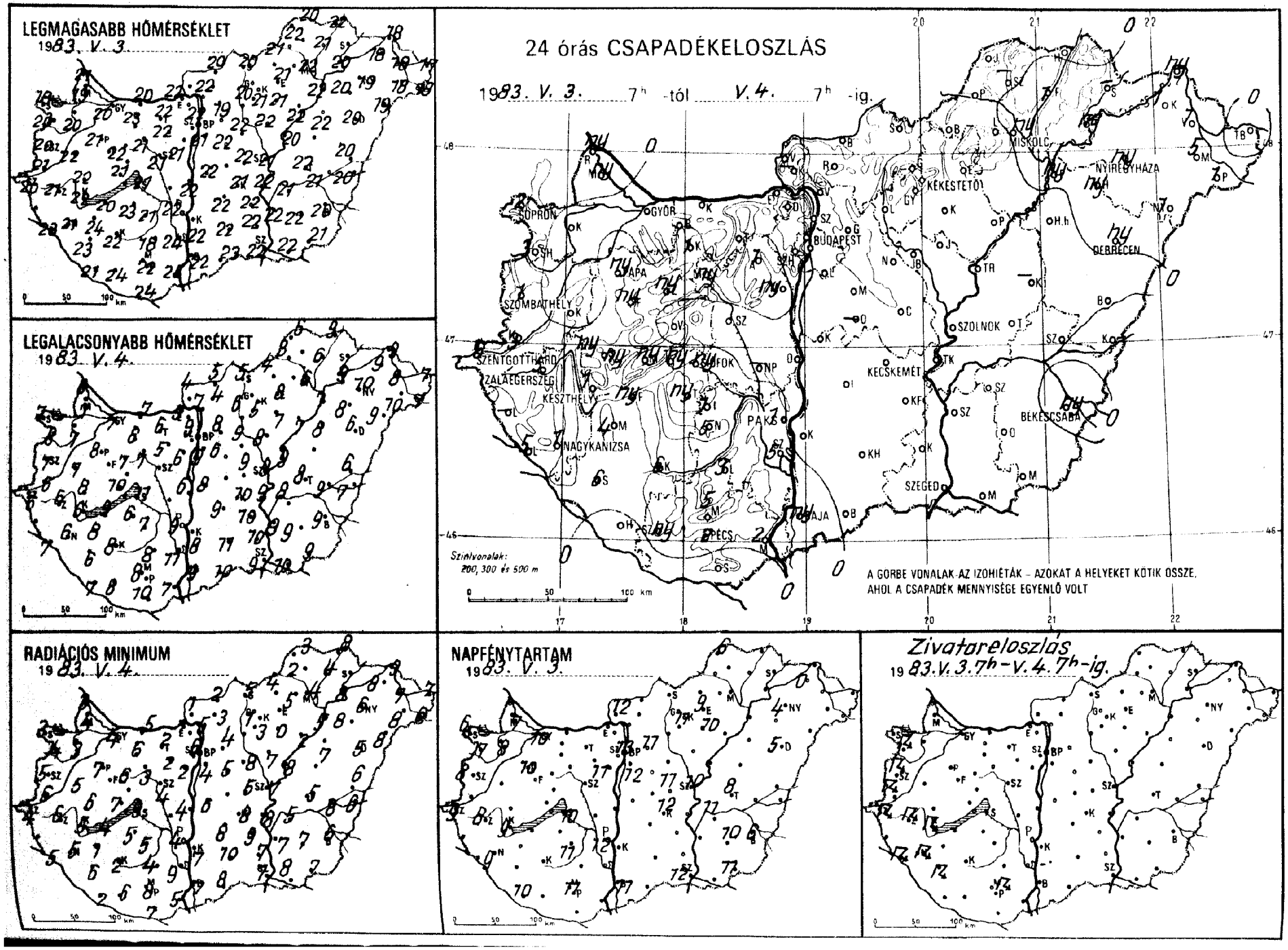
LEGMAGASABB HŐMÉRSÉKLET
1983. V. 3.
LEGALACSONYABB HŐMÉRSÉKLET
1983. V. 4.
RADIÁCIÓS MINIMUM
1983. V. 4.
24 órás CSAPADÉKELOSZLÁS
1983. V. 3. 7h -tól V. 4. 7h -ig.
SOPRON
GYŐR
BUDAPEST
KÉKESTETŐ
MISKOLC
NYÍREGYHÁZA
DEBRECEN
SZOMBATHELY
SZENTGOTTHARD
ZALAEGERSZEG
KESZTHELY
NAGYKANIZSA
PAKS
KECSKEMÉT
SZOLNOK
BÉKÉSCSABA
SZEGED
PÉCS
Színlvonalak:
200, 300 és 500 m
A GÖRBE VONALAK AZ IZOHIÉTÁK – AZOKAT A HELYEKET KÖTIK ÖSSZE,
AHOL A CSAPADÉK MENNYISÉGE EGYENLŐ VOLT
NAPFÉNYTARTAM
1983. V. 3.
Zivatareloszlás
1983. V. 3. 7h – V. 4. 7h – ig.

83. V. 4. 07 h-ig az utolsó 24 óra adatai						Előző nap napos órái
állomás	csapadék (mm)		max. hőmérséklet	min. hőmérséklet	rad. min.	
Győr	•	∩	20	7	4	10
Kapuvár	•	∩	20	7	3	8
Mosonmagyaróvár	ny	, ∩	19	7	4	7
Rajka	ny		21	6	3	
Sopron	2	▽	19	7	3	6
Sopronhorpács	3	⊼ ∩	20	8	4	7
Káld	•	∩	22	7	5	
Körmend	3	⊼ ∩	21	6	6	
Szentgotthárd	8	⊼ ▲	20	6	4	9
Szombathely	1	⊼ ∩	20	7	5	8
Lenti	–		–	–	–	
Letenye	5	⊼ ≡	23	7	5	
Nagykanizsa	1	⊼ =	21	6	5	9
Zalaegerszeg	5	⊼	21	6	6	8
Farkasgyepű	ny	, ∩	19	6	4	
Keszthely	1	⊼ ≡	22	6	5	9
Mencshely	ny	∩	20	8	5	–
Pápa	ny	▽ ∩	21	8	7	10
Sümeg	ny	∩	22	8	6	
Tihany	ny	▽	21	10	7	
Veszprém	∘	=	22	7	6	
Zirc	ny	∩	19	5	2	
Fonyód	ny	,	20	9	4	
Homokszt. György	∘	≡	21	7	2	10
Kaposvár	6	∩	22	8	2	
Marcali	4	∩	24	8	1	
Siófok	ny	▽ ∩	21	11	9	10
Somogyszob	6	⊼ =	23	6	6	
Tab	ny	∩	23	6	5	
Bábolna	•		22	5	4	
Esztergom	•	∩	22	5	1	
Kisbér	1	▽	23	8	6	
Komárom	•		20	7	5	
Tatabánya	•	∩	22	6	2	
Alcsútdoboz	1	▽ ∩	22	5	2	
Dunaújváros	•		22	6	4	
Martonvásár	ny	▽	21	6	2	11
Mór	ny	▽ ∩	21	7	3	
Nagyhörcsökp.	–		–	–	–	
Szabadbattyán	•	=	21	5	4	
Iregszemcse	1	▽ ∩	21	7	5	11
Lengyel	3	▽	18	8	4	
Paks	1	▽	22	9	4	12
Szekszárd	5		24	11	9	
Árpádtető	5	=	19	9	6	
Mohács	2	▽ ∩	25	7	5	
Pécs	2	⊼	22	8	8	11
Siklós	∘		24	10	7	
Szigetvár	ny	, =	24	8	6	
Budaörs	∘		20	8	6	
Bp. Lőrinc	•	∩	21	9	4	12
Bp. Met. Int.	•		22	9	6	13
Bp. Szab. hegy	•		18	9	5	
Cegléd	•	=	22	9	5	11
Dobogókő	•	∩	16	7	7	
Gödöllő	•		19	8	4	11
Királyrét	–		–	–	–	
Monor	•	∩	22	6	5	
Nagykáta	•		22	9	8	
Szentendre	•		22	7	7	

83. V. 4. 07 h-ig az utolsó 24 óra adatai						Előző nap napos órái
állomás	csapadék (mm)		max. hőmérséklet	min. hőmérséklet	rad. min.	
Vác	•	∩	21	7	5	
Vámosmikola	•	∩	20	4	1	12
Baja	ny	▽	22	9	7	11
Bácsalmás	•		23	10	8	
Izsák	•		22	9	8	
Kalocsa	•	∩	22	8	7	12
Kecskemét	•	∩	21	10	8	12
Kiskunfélegyháza	•	∩	22	10	9	
Kiskunhalas	•	=	22	11	10	
Kunszentmiklós	•		22	8	6	
Tiszakécske	•		22	9	6	
Balassagyarmat	•	∩	21	5	2	
Romhány	•	∩	21	4	3	
Salgótarján	∘		20	5	5	
Eger	∘	=	21	8	5	9
Galyatető	•		17	5	1	
Gyöngyös	∘	∩	21	5	3	
Kékestető	•		14	5	4	11
Kompolt	∘		21	7	0	10
Lőrinci	•	=	20	6	1	
Poroszló	•	∩	22	7	2	
Jászapáti	•		22	8	7	
Jászberény	∘	∩	21	7	5	
Karcag	–		–	–	–	
Szolnok	•		21	9	7	10
Tiszaroff	•	=	20	9	8	
Túrkeve	∘	∩	22	8	5	8
Kistelek	∘		22	10	7	
Makó	•	∩	22	10	8	
Szeged	•		22	9	7	12
Szentes	∘		22	9	7	
Borsodnádasd	•	∩	21	4	4	
Füged	1	▽ =	21	6	4	
Hidasnémeti	•	=	22	9	8	
Jósvafő	•		20	6	3	6
Lillafüred	•	∩	21	7	5	
Miskolc	ny	▽ =	22	6	4	–
Putnok	•	=	22	3	2	
Sárospatak	–		–	–	–	
Szendrőlád	–		–	–	–	
Tokaj	ny		20	9	8	
Kisvárda	1	=	18	9	6	0
Mátészalka	5		18	10	8	
Nyíregyháza	ny	∩	19	10	6	4
Nyírlugos	1	=	19	9	8	
Pátyod	1	▽ ∩	18	7	6	
Tiszabecs	•	∩	17	7	7	
Vásárosnamény	1	∩	18	8	7	
Záhony	ny		18	9	9	
Berettyóújfalu	•	∩	20	6	6	
Debrecen	ny	▽ ∩	20	6	5	5
Hajdúdorog	ny	,	20	8	8	
Hortobágy	•		22	8	7	
Körösszakál	•	∩	20	7	6	
Polgár	ny	, ∩	22	7	5	
Békéscsaba	ny	▽	20	9	6	6
Mezőhegyes	•	∩	21	9	7	11
Orosháza	•		22	9	7	10
Szarvas	•		21	8	5	11
Szeghalom	•		21	9	8	

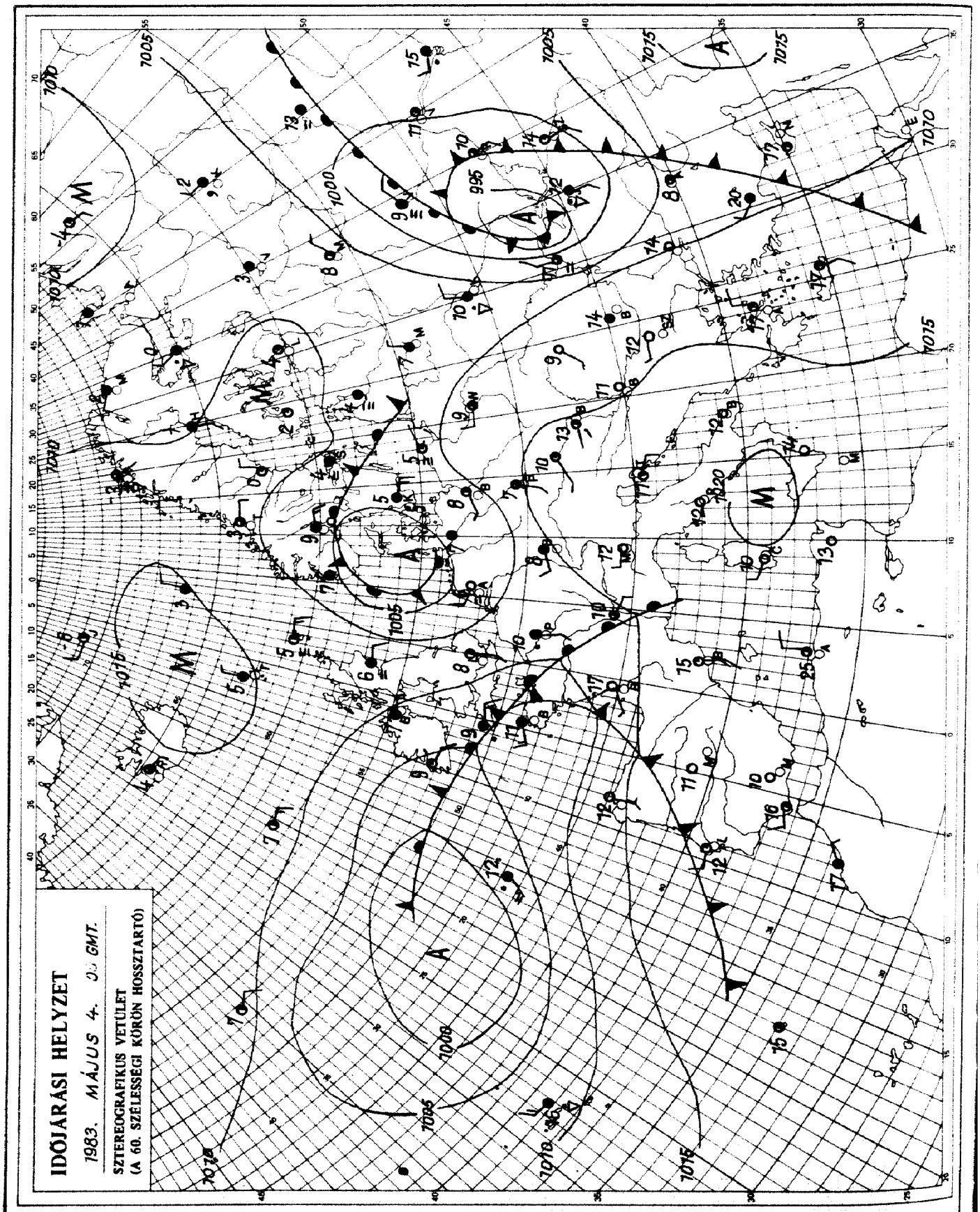

KIADJA: ORSZÁGOS METEOROLÓGIAI SZOLGÁLAT
Készíti: Központi Előrejelző Intézet Analízis- és Rövidtávú Prognózis Központja – T.: 273-018
Megjelenik naponként
Évi előfizetési díja: 1760,- Ft. – Megrendelhető: 1024 Budapest, II., Kitaibel Pál u. 1. – T.: 353-500
Kiadásért felel: az OMSZ elnöke – Szerkesztésért felel: a KEI igazgatója

IDŐJÁRÁSI NAPIJELENTÉS

ЕЖЕДНЕВНЫЙ МЕТЕОРОЛОГИЧЕСКИЙ БЮЛЛЕТЕНЬ · DAILY WEATHER REPORT
BULLETIN QUOTIDIEN DE TEMPS · TÄGLICHER WETTERBERICHT

96. évfolyam 125. szám. + Budapest + 1983. május 5. csütörtök

Az időjárási helyzet és a várható időjárás:

Európa fölött a magasban erős nyugati szél fúj, és kisebb-nagyobb felhősávokat sodor kelet felé. Csütörtökön délelőtt kiterjedt felhőzet borította a kontinens nyugati partvidékét, a Szovjetunió európai területének nagy részét, illetve a Földközi-tenger déli felét. Ezen kivül egy kisterjedésü, de sürü felhőörvény volt a Keleti-Kárpátok felett is.

Ez az örvény szerdán délután érte el Magyarország nyugati határát, és csütörtökön délben már csak érinti a keleti határvidékünket. Közben erős széllel záporokat, zivatarokat okozott szinte mindenütt. A legtöbb eső - 10-15 mm-es területi átlag - a Keszthely - Budapest - Sárospatak vonal 80-100 kilométeres környezetében hullott. A felhőzet elvonulása után napos, száraz, szeles idő alakul ki, csupán egy-egy átfutó zápor fordul elő. A hőmérséklet szerdán délután 17 és 24, csütörtökön hajnalban 5 és 12, 11 órakor 10, 15 fok között volt.

Ma 12 órakor Budapesten a hőmérséklet 15 fok, a tengerszintre átszámitott légnyomás 1016 mbar, gyengén emelkedik.

Várható időjárás péntek estig:

Csütörtökön felhőátvonulásokból elsősorban északkeleten, keleten alakul ki szórványosan eső, zápor. Péntekre kevesebb felhő várható, számottevő eső már nem lesz.
Az északnyugati szél sokfelé élénk, helyenként erős lesz. Holnap eleinte a Dunántúlon, majd másutt is mérséklődik.
Várható legalacsonyabb éjszakai hőmérséklet: 2, 7 fok között, néhány szélvédett helyen gyenge talajmenti fagy is lehet,
legmagasabb nappali hőmérséklet pénteken: 16, 21 fok között alakul.

H. Bóna Márta

TÁVOLABBI KILÁTÁSOK SZOMBATTÓL-KEDDIG:

A hét végén túlnyomóan napos idő várható. A hőmérséklet emelkedik.
Az időszak végén kissé megnövekszik a felhőzet, kisebb esők kialakulhatnak.
Legalacsonyabb hajnali hőmérséklet +5, 10 fok között várható,
legmagasabb nappali hőmérséklet 20, 25 fok között lesz.
Jelentős mennyiségü /legalább 5 mm napi/ csapadék az ország területének 20 százalékán várható.

KÖZÉPTÁVÚ ELŐREJELZŐ OSZTÁLY

A hőmérséklet napi középértéke és eltérése a 100 évi átlagtól /Budapest belterületén/:

1983. V. 4.	14,7°C	+0,2°C

1871 óta ezen a napon Budapesten előfordult

legmagasabb hőmérséklet:	29,9°C /1977/,
legalacsonyabb hőmérséklet:	0,3°C /1935/.

83.361.

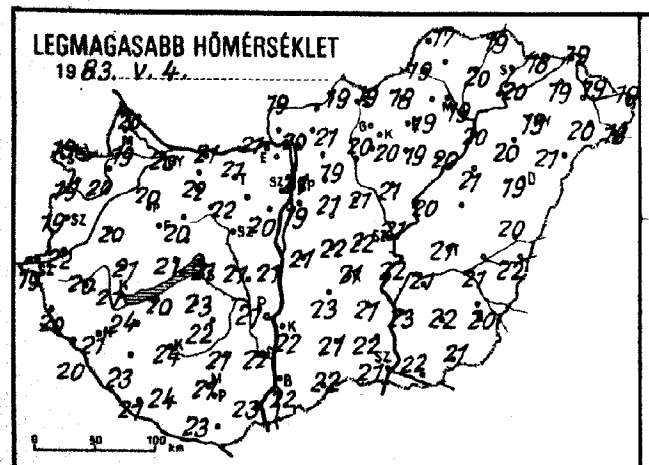
LEGMAGASABB HŐMÉRSÉKLET
1983. V. 4.

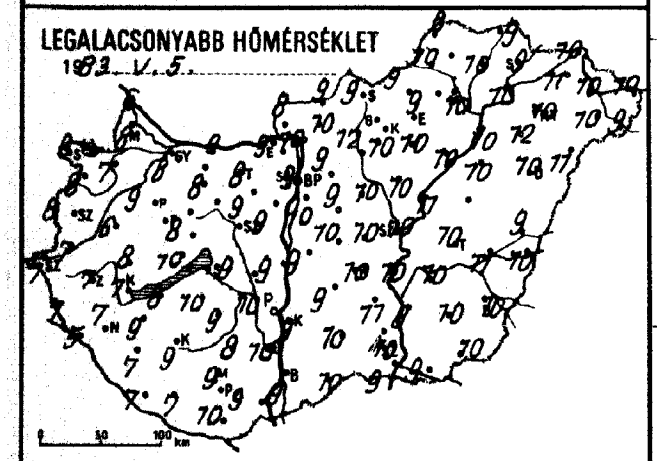
LEGALACSONYABB HŐMÉRSÉKLET
1983. V. 5.

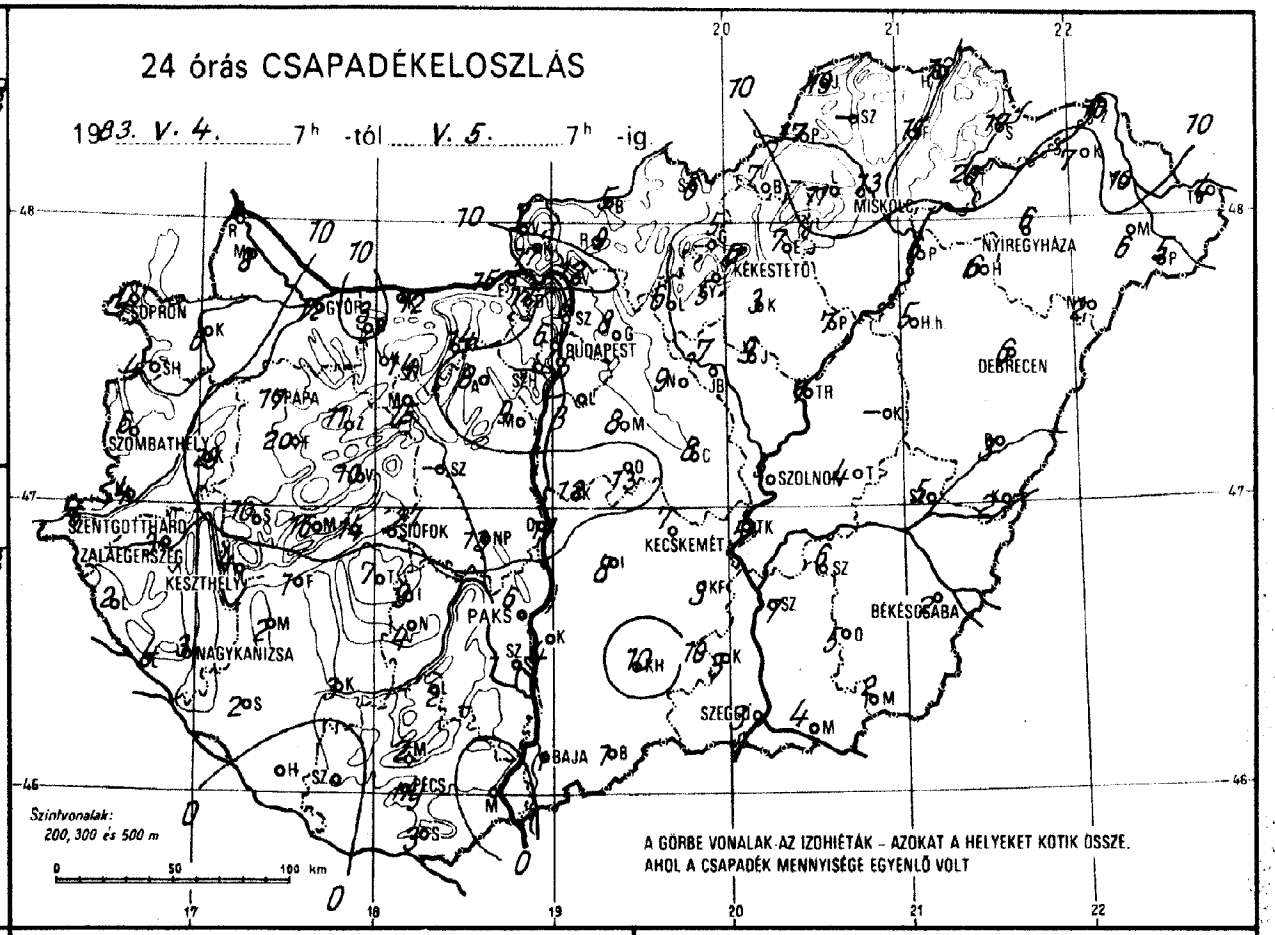
24 órás CSAPADÉKELOSZLÁS
1983. V. 4. 7h -tól V. 5. 7h -ig
SOPRON
GYŐR
BUDAPEST
MISKOLC
NYÍREGYHÁZA
KÉKESTETŐ
DEBRECEN
PAPA
SZOMBATHELY
SZOLNOK
SZENTGOTTHÁRD
ZALAEGERSZEG
KESZTHELY
SIÓFOK
KECSKEMÉT
NAGYKANIZSA
PAKS
BÉKÉSCSABA
SZEGED
BAJA
PÉCS
Szintvonalak:
200, 300 és 500 m
A GÖRBE VONALAK AZ IZOHIÉTÁK – AZOKAT A HELYEKET KÖTIK ÖSSZE,
AHOL A CSAPADÉK MENNYISÉGE EGYENLŐ VOLT

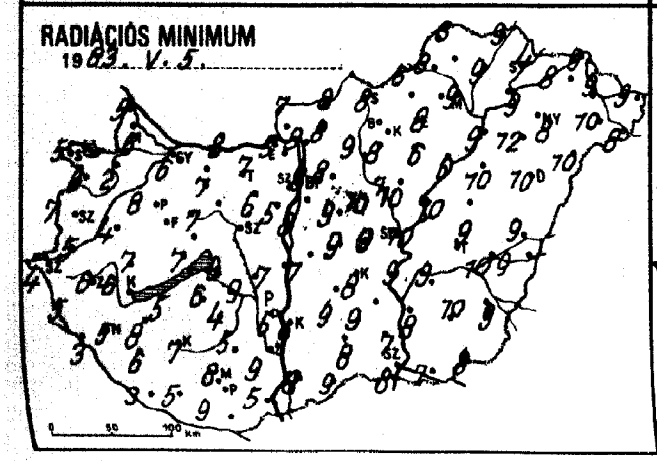
RADIÁCIÓS MINIMUM
1983. V. 5.

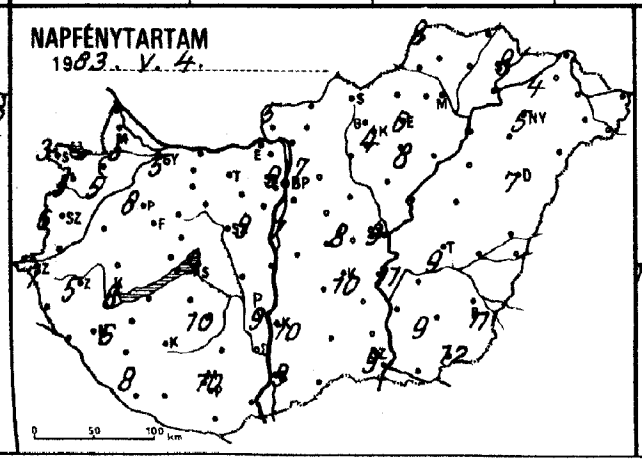
NAPFÉNYTARTAM
1983. V. 4.

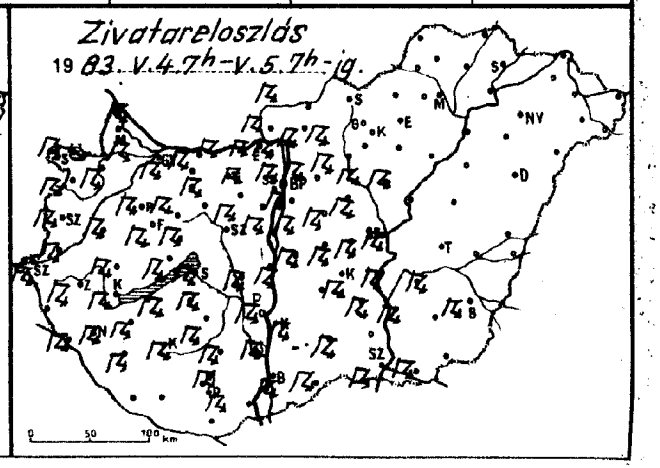
Zivatareloszlás
1983. V. 4. 7h – V. 5. 7h -ig.

1983. V. 5. 07 h-ig az utolsó 24 óra adatai						Előző nap napos órái
állomás	csapadék (mm)		max. hőmérséklet	min. hőmérséklet	rad. min.	
Győr	12	⊼ ∩	20	8	6	5
Kapuvár	6	⊼ =	20	7	2	5
Mosonmagyaróvár	8	⊼ =	19	8	6	5
Rajka	6	⊼	20	5	6	
Sopron	4	⊼	19	8	5	3
Sopronhorpács	4	⊼ ∩	19	8	6	5
Kőfd	29	⊼ ▲ ∩	20	6	4	
Körmend	4	⊼	22	7	5	
Szentgotthárd	6	⊼ =	19	7	4	7
Szombathely	6	⊼	19	8	7	6
Lenti	2		20	7	5	
Letenye	4	⊼ ∩	20	5	3	
Nagykanizsa	3	⊼	21	7	5	6
Zalaegerszeg	3	⊼	20	7	6	5
Farkasgyepű	20	⊼	19	7	6	
Keszthely	4	⊼	21	7	6	8
Mencshely	16	⊼	18	8	6	–
Pápa	17	⊼	20	9	8	8
Sümeg	10	⊼ ∩	21	8	7	
Tihany	14	⊼	21	10	7	
Veszprém	10	⊼	20	8	7	
Zirc	11	⊼ =	18	7	5	
Fonyód	1	⊼	20	8	5	
Homokszt. György	.	∩	21	7	3	8
Kaposvár	3	⊼	21	9	7	
Marcali	2	⊼ ∩	24	9	8	
Siófok	27	⊼ ∩	21	9	9	9
Somogyszob	2	⊼	23	7	6	
Tab	7	⊼ ∩	23	10	6	
Bábolna	3	⊼	20	8	7	
Esztergom	15	⊼ =	21	9	5	
Kisbér	14	⊼	22	8	7	
Komárom	12	⊼	21	9	8	
Tatabánya	14	⊼	21	8	7	
Alcsútdoboz	8	⊼	22	9	6	
Dunaújváros	17	⊼ =	21	9	7	
Martonvásár	9	⊼	20	9	5	9
Mór	15	⊼ =	21	8	7	
Nagyhörcsökp.	13	⊼	21	9	9	
Szabadbattyán	–		–	–	–	
Iregszemcse	9	⊼	22	9	4	10
Lengyel	2	⊼	21	8	5	
Paks	6	⊼ ▲	21	10	6	9
Szekszárd	1	⊼ =	22	10	9	
Árpádtető	2	⊼ =	19	8	6	
Mohács	.		23	9	5	
Pécs	ny	⊼ ∩	21	9	8	10
Siklós	3	▽̇	23	10	9	
Szigetvár	.	∩	24	7	5	
Budaörs	6	⊼	20	9	8	
Bp. Lőrinc	3	⊼	19	10	8	7
Bp. Met. Int.	6	⊼	21	9	8	9
Bp. Szab. hegy	–		–	–	–	
Cegléd	8	⊼ =	22	10	9	8
Dobogókő	17	⊼ ≡	15	5	5	
Gödöllő	8	⊼	19	9	8	7
Királyrét	17	⊼ ▲ ∩	19	9	8	
Monor	8	⊼ ∩	21	9	9	
Nagykáta	9	⊼	21	10	10	
Szentendre	6	⊼	21	10	9	

1983. V. 5. 07 h-ig az utolsó 24 óra adatai						Előző nap napos órái
állomás	csapadék (mm)		max. hőmérséklet	min. hőmérséklet	rad. min.	
Vác	12	⊼ ∩	20	10	9	
Vámosmikola	7	⊼	19	8	7	5
Baja	1	⊼	22	9	8	9
Bácsalmás	1	⊼	22	10	9	
Izsák	8	▽̇	23	9	9	
Kalocsa	4	⊼	22	9	9	10
Kecskemét	7	⊼	21	10	8	10
Kiskunfélegyháza	3	⊼	21	11	9	
Kiskunhalas	10	⊼ =	21	10	8	
Kunszentmiklós	12	⊼ =	21	9	7	
Tiszakécske	5	⊼ ∩	22	10	9	
Balassagyarmat	5	▽̇	19	9	8	
Romhány	9	⊼	21	10	8	
Salgótarján	6	▽̇	19	9	8	
Eger	7	▽̇ =	19	9	8	6
Galyatető	5	▽̇ =	14	4	4	
Gyöngyös	5		20	10	8	
Kékestető	6	▽̇ ≡	12	4	4	4
Kompolt	3		19	10	6	8
Lőrinci	6	∩	20	12	9	
Poroszló	7	▽̇ ∩	20	10	6	
Jászapáti	9	⊼	21	10	10	
Jászberény	7	⊼	20	10	9	
Karcag	–		–	–	–	
Szolnok	5	⊼	21	10	10	9
Tiszaroff	7	=	20	11	10	
Túrkeve	4	▽̇	21	10	9	9
Kistelek	3	▽̇ =	22	10	7	
Makó	4	⊼	22	9	7	
Szeged	3	⊼	21	9	8	9
Szentes	7	⊼	23	8	8	
Borsodnádasd	7	▽̇	18	9	6	
Fügöd	15	▽̇	20	10	9	
Hidasnémeti	16	=	19	9	9	
Jósvafő	19	⊼ ∩	17	8	8	8
Lillafüred	11	▽̇	18	9	9	
Miskolc	13	▽̇	19	10	9	–
Putnok	17	▽̇	19	10	8	
Sárospatak	17	▽̇	18	9	4	8
Szendrőlád	–		–	–	–	
Tokaj	20	▽̇	20	10	9	
Kisvárda	7	=	19	11	8	4
Mátészalka	6		20	10	10	
Nyíregyháza	6		19	10	8	5
Nyírlugos	2	=	21	11	10	
Pátyod	5	▽̇	18	9	8	
Tiszabecs	4	=	19	10	9	
Vásárosnamény	10	▽̇ =	19	10	9	
Záhony	10		19	10	9	
Berettyóújfalu	3	▽̇	20	9	9	
Debrecen	6	▽̇	19	10	10	7
Hajdúdorog	5	=	20	12	12	
Hortobágy	5	=	21	10	10	
Körösszakál	2		22	10	9	
Polgár	6	=	20	10	9	
Békéscsaba	2	⊼ ∩	20	10	9	11
Mezőhegyes	2		21	10	8	12
Orosháza	5	▽̇	22	10	10	9
Szarvas	6	⊼	21	10	9	11
Szeghalom	5	▽̇ =	21	11	10	

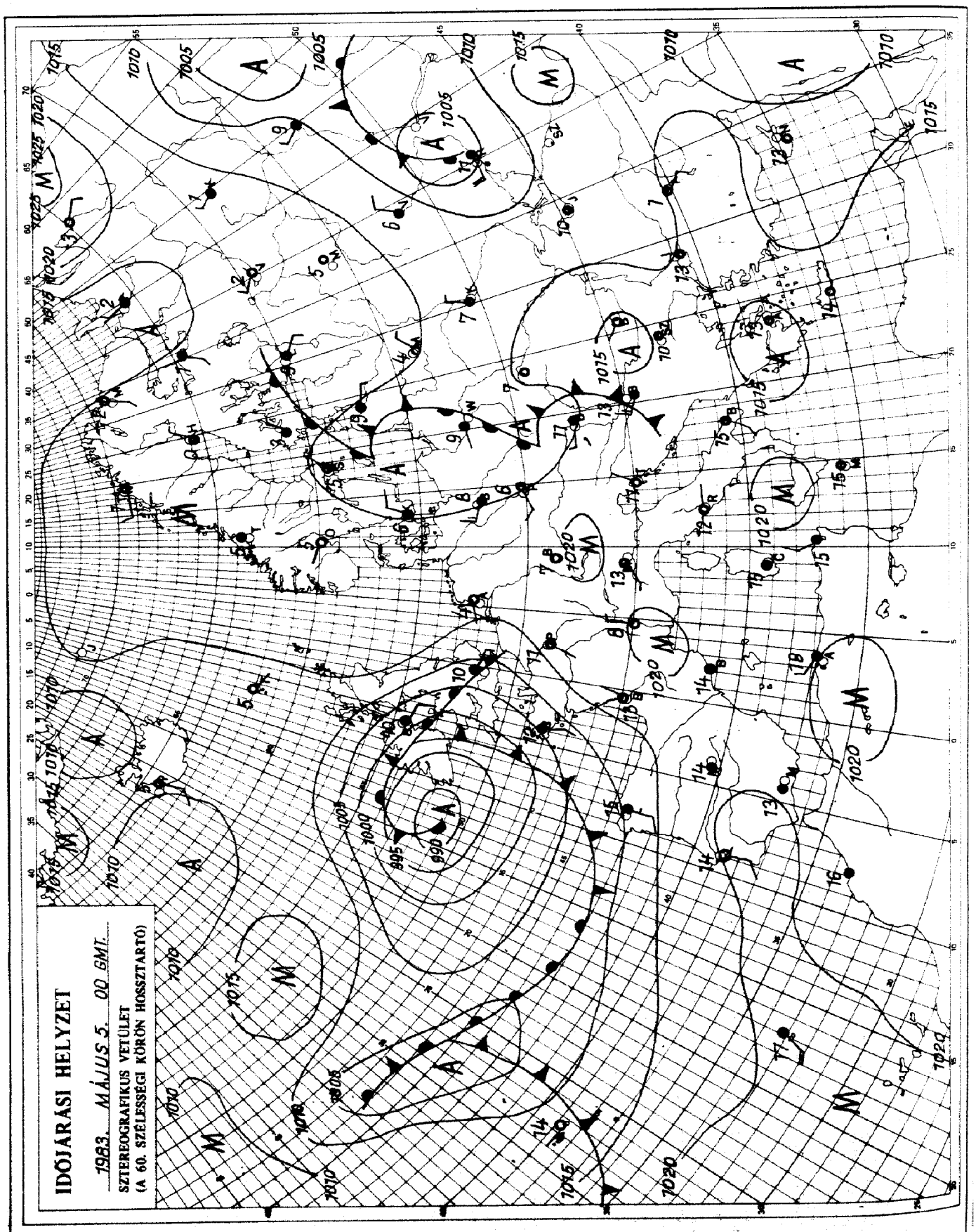

KIADJA: ORSZÁGOS METEOROLÓGIAI SZOLGÁLAT
Készíti: Központi Előrejelző Intézet Analízis- és Rövidtávú Prognózis Központja – T.: 273-018
Megjelenik naponként
Évi előfizetési díja: 1760,- Ft. – Megrendelhető: 1024 Budapest, II., Kitaibel Pál u. 1. – T.: 353-500
Kiadásért felel: az OMSZ elnöke – Szerkesztésért felel: a KEI igazgatója

IDŐJÁRÁSI NAPIJELENTÉS

ЕЖЕДНЕВНЫЙ МЕТЕОРОЛОГИЧЕСКИЙ БЮЛЛЕТЕНЬ · DAILY WEATHER REPORT
BULLETIN QUOTIDIEN DE TEMPS · TÄGLICHER WETTERBERICHT

96. évfolyam 126. szám. + Budapest + 1983. május 6. péntek

Az időjárási helyzet és a várható időjárás:

Közép- és Nyugat-Európa időjárása az elmúlt egy-két nap alatt rendkivül változékonyra fordult. Ennek oka az, hogy a kezdetben még viszonylag lassabban mozgó örvények, ciklonok mozgása felgyorsul, igy a csapadékmentes és csapadékos időszakok csaknem naponta követik egymást. Kontinensünk óceáni partvidéke közelében már két hete egyhelyben vesztegelt egy örvény. Péntekre virradóra ez az örvény is elmozdult helyéről kelet felé. Ennek következtében a következő 36 órára is marad a változékonyság itt a Kárpát-medencében.

Magyarországon csütörtökön felhőátvonulások voltak és általában 8, 12 órán át sütött a nap, kivéve az ország északkeleti része, ahol több volt a felhő, sőt a Felső-Tisza vidékén helyenként egész nap borult volt az ég. Az ország délnyugati és északkeleti részéről jelentettek csapadékot. Délnyugaton a lehullott eső mennyisége csak kevés helyen haladta meg a mérhető szintet, északkeleten általában 2, 8 mm közötti mennyiséget mértek. A legmagasabb nappali hőmérséklet 14, 21 fok között alakult. Péntek hajnalra 2, 11 fokig csökkent a hőmérséklet. A csütörtökön még sokfelé erős északnyugati szél péntekre mérséklődött. Délelőtt változóan felhős volt az ég, elszórtan előfordultak záporok. A hőmérséklet 11 órakor 10 és 16 fok között alakult.

Ma 12 órakor a hőmérséklet Budapesten 14 fok, a tengerszintre átszámitott légnyomás 1018 mbar, alig változik.

A Balaton vizének hőmérséklete 11 órakor Siófoknál 17 fok volt.

Várható időjárás szombat estig:

Észak felől átmenetileg erősen megnövekszik a felhőzet, pénteken többfelé, szombaton már csak néhány helyen várható zápor, zivatar, egy-egy körzetben jégeső is előfordulhat.
Az északi szél több helyen megerősödik, helyenként viharos széllökések is lehetnek.
Várható legalacsonyabb éjszakai hőmérséklet: 4, 9 fok között,
legmagasabb nappali hőmérséklet szombaton: 20 fok körül valószinü.

Vadkerti Ferenc s.k.

A hőmérséklet napi középértéke és eltérése a 100 évi átlagtól /Budapest belterületén/:

1983. V. 5.	12,8°C	-1,5°C

1871 óta ezen a napon Budapesten előfordult

legmagasabb hőmérséklet:	31,4°C /1969/,
legalacsonyabb hőmérséklet:	1,5°C /1882/.

83.362.

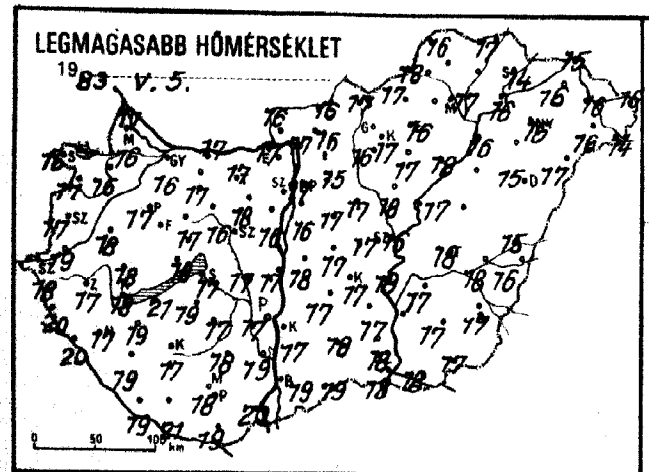
LEGMAGASABB HŐMÉRSÉKLET
1983. V. 5.

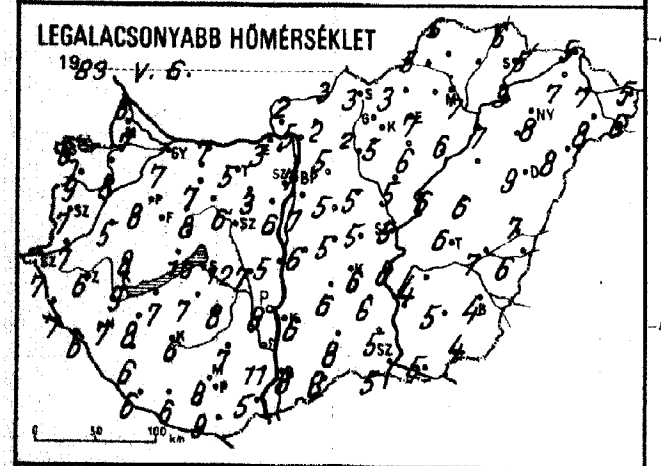
LEGALACSONYABB HŐMÉRSÉKLET
1983. V. 6.

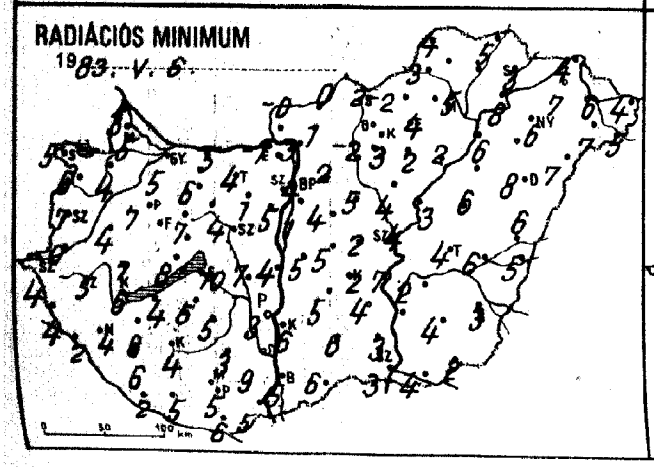
RADIÁCIÓS MINIMUM
1983. V. 6.

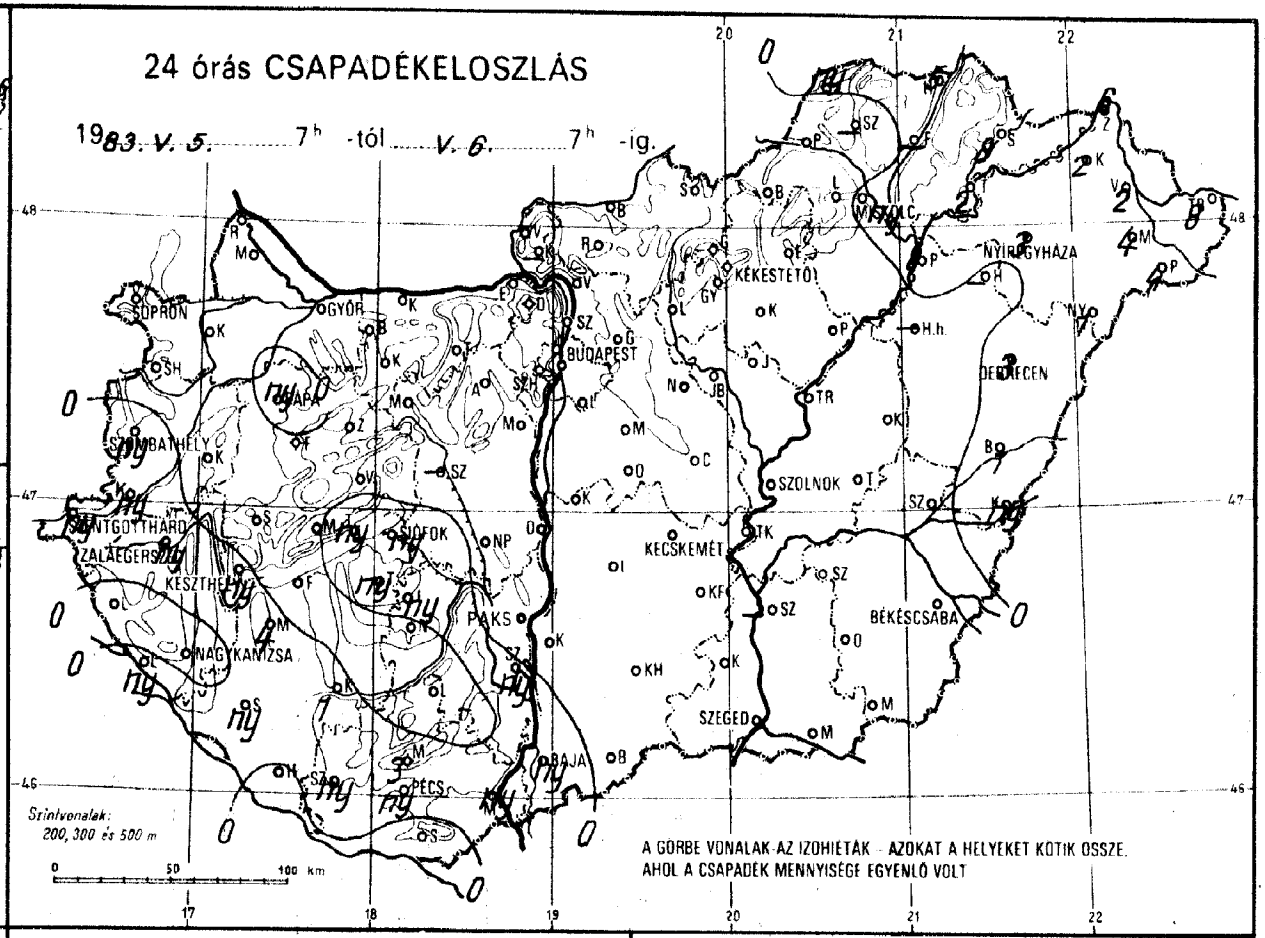
24 órás CSAPADÉKELOSZLÁS
1983. V. 5. 7h -tól V. 6. 7h -ig.
SOPRON
GYŐR
BUDAPEST
KÉKESTETŐ
NYÍREGYHÁZA
DEBRECEN
SZOMBATHELY
SZOLNOK
KECSKEMÉT
SIÓFOK
PAKS
NAGYKANIZSA
BÉKÉSCSABA
SZEGED
BAJA
PÉCS
Szintvonalak:
200, 300 és 500 m
A GÖRBE VONALAK AZ IZOHIÉTÁK - AZOKAT A HELYEKET KÖTIK ÖSSZE.
AHOL A CSAPADÉK MENNYISÉGE EGYENLŐ VOLT

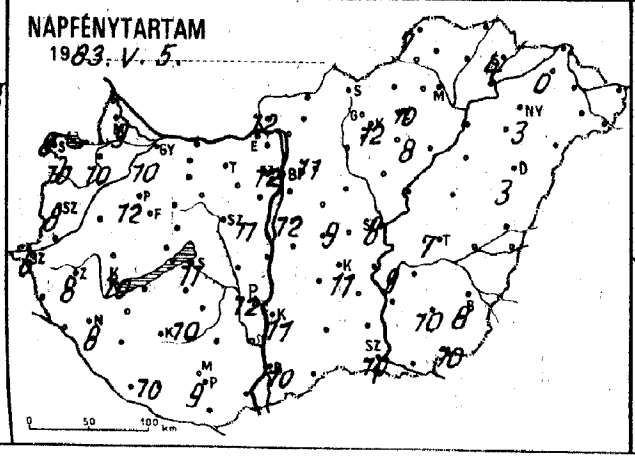
NAPFÉNYTARTAM
1983. V. 5.

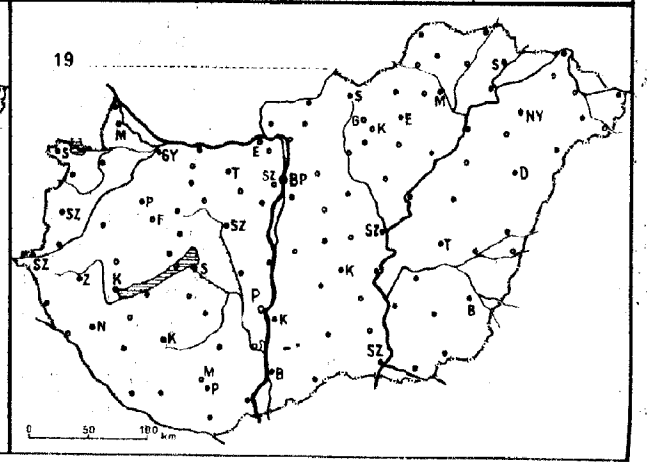
19

1983. V. 6. 07 h-ig az utolsó 24 óra adatai						Előző nap napos órái
állomás	csapadék (mm)		max. hőmérséklet	min. hőmérséklet	rad. min.	
Győr	.	∩	16	7	5	10
Kapuvár	.	∩	16	8	4	10
Mosonmagyaróvár	.	∩	16	7	5	9
Rajka	.		17	6	3	
Sopron	.	∩	16	8	5	8
Sopronhorpács	.	∩	17	9	6	10
Kőrd	.	∩	18	5	4	
Körmend	ny	=	19	7	0	
Szentgotthárd	ny	∇ ∩	18	7	4	6
Szombathely	ny	∇ ∩	17	7	7	8
Lenti	.		20	7	4	
Letenye	ny	∇ ∩	20	6	2	
Nagykanizsa	.		17	7	4	8
Zalaegerszeg	ny	∇ ∩	17	6	5	8
Farkasgyepű	.	∩	17	6	5	
Keszthely	ny	∇ =	18	9	6	10
Mencshely	.		16	8	5	–
Pápa	ny	∩	17	8	7	12
Sümeg	.	∩	18	8	7	
Tihany	ny		18	10	8	
Veszprém	.	=	17	8	7	
Zirc	.	∩	14	5	3	
Fonyód	.		21	7	4	
Homokszt. György	.	∩	19	6	2	10
Kaposvár	1		17	6	4	
Marcali	4	∇	19	8	8	
Siófok	ny	∩	17	12	10	11
Somogyszob	ny	∩	19	6	6	
Tab	ny	, ∩	19	7	5	
Bábolna	.		19	7	4	
Esztergom	.	∩	17	3	–1	
Kisbér	.	∩	17	7	6	
Komárom	.		17	7	5	
Tatabánya	.	∩	17	5	4	
Alcsútdoboz	.	∩	18	3	1	
Dunaújváros	.		17	5	4	
Martonvásár	.	=	16	6	5	11
Mór	.	∩	16	6	4	
Nagyhörcsökp.	.	∩	17	7	7	
Szabadbattyán	–		–	–	–	
Iregszemcse	ny	=	17	8	5	10
Lengyel	.	=	18	7	3	
Paks	.	∩	17	8	3	12
Szekszárd	ny	∇ =	19	11	9	
Árpádtető	3		16	8	5	
Mohács	ny	=	20	5	5	
Pécs	ny	∩	18	8	5	9
Siklós	.		19	9	6	
Szigetvár	ny	, =	21	6	5	
Budaörs	.		16	6	4	
Bp. Lőrinc	.	∩	16	7	1	12
Bp. Met. Int.	.		17	7	4	12
Bp. Szab. hegy	.		15	7	3	
Cegléd	.	∩	17	5	2	9
Dobogókő	.	∩	12	4	3	
Gödöllő	.	∩	15	5	2	11
Királyrét	–		–	–	–	
Monor	.	∩	17	5	4	
Nagykáta	.	∩	17	5	5	
Szentendre			17	6	5	

1983. V. 6. 07 h-ig az utolsó 24 óra adatai						Előző nap napos órái
állomás	csapadék (mm)		max. hőmérséklet	min. hőmérséklet	rad. min.	
Vác	.	∩	17	5	3	
Vámosmikola	.	∩	16	2	–0	12
Baja	ny	∇ ∩	19	8	5	10
Bácsalmás	.		19	8	6	
Izsák	.		17	6	5	
Kalocsa	.	∩	17	6	6	11
Kecskemét	.	∩	17	6	2	11
Kiskunfélegyháza	.	∩	17	6	4	
Kiskunhalas	.	=	18	8	6	
Kunszentmiklós	.		18	6	5	
Tiszakécske	.		19	8	7	
Balassagyarmat	.	∩	16	3	0	
Romhány	.	∩	16	2	1	
Salgótarján	.		17	3	2	
Eger	.		16	7	4	10
Galyatető	.		12	2	–4	
Gyöngyös	.	∩	17	5	3	
Kékestető	.	∩	9	2	1	12
Kompolt	.		17	6	2	8
Lőrinci	.	∩	16	2	–2	
Poroszló	.	∩	18	6	2	
Jászapáti	.	∩	18	5	4	
Jászberény	.	∩	16	4	2	
Karcag	.	∩	–	6	6	
Szolnok	.	∩	16	5	4	8
Tiszaroff	.	∩	17	6	3	
Túrkeve	.	∩	18	6	4	7
Kistelek	.		18	5	3	
Makó	.	∩	18	5	4	
Szeged	.	∩	18	5	3	10
Szentes	–		–	–	–	
Borsodnádasd	.	∩	17	3	–2	
Fügöd	–		–	–	–	
Hidasnémeti	5	=	17	6	5	
Jósvafő	ny	∩	16	5	4	7
Lillafüred	.	=	17	7	6	
Miskolc	ny	∇ =	17	7	5	–
Putnok		=	18	5	3	
Sárospatak	8	=	14	5	3	4
Szendrőlád	–		–	–	–	
Tokaj	2		16	9	8	
Kisvárda	2	=	16	7	7	0
Mátészalka	4		16	8	7	
Nyíregyháza	3	∇ ∩	16	8	6	3
Nyírlugos	1	=	17	8	7	
Pátyod	4	∇ ∩	14	6	5	
Tiszabecs	8	=	15	5	4	
Vásárosnamény	2	=	16	7	6	
Záhony	6		15	5	4	
Berettyóújfalu	1		15	7	6	
Debrecen	3	∇	15	9	8	3
Hajdúdorog	–		–	–	–	
Hortobágy	–		–	–	–	
Körösszakál	ny	∩	16	6	5	
Polgár	8	⌐ =	16	7	6	
Békéscsaba	.	∩	17	4	3	8
Mezőhegyes	.	∩	17	4	2	10
Orosháza	.	∩	17	5	4	10
Szarvas	.	∩	17	4	2	9
Szeghalom			18	7	6	

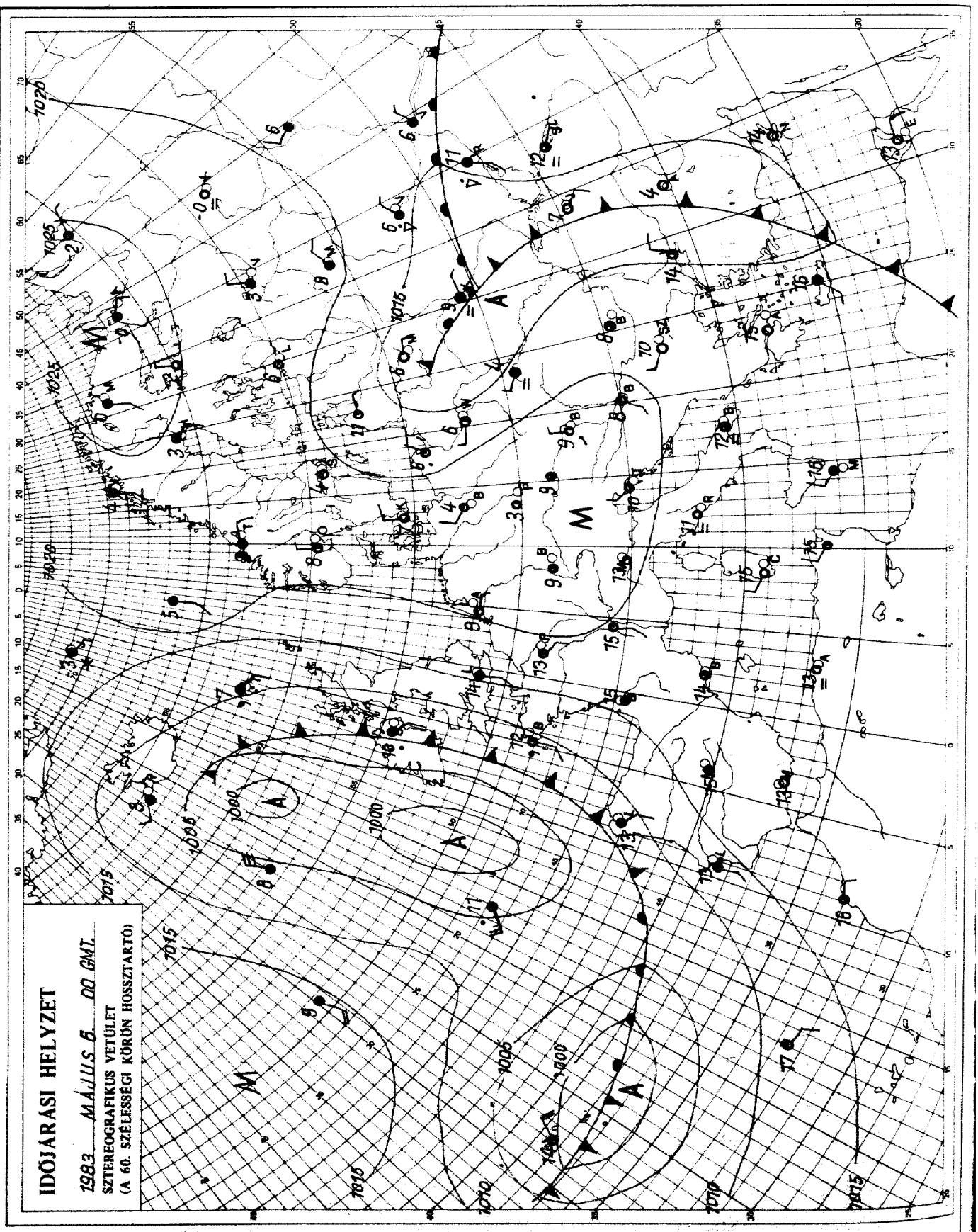

KIADJA: ORSZÁGOS METEOROLÓGIAI SZOLGÁLAT
Készíti: Központi Előrejelző Intézet Analízis- és Rövidtávú Prognózis Központja — T.: 273-018
Megjelenik naponként
Évi előfizetési díja: 1760,- Ft. — Megrendelhető: 1024 Budapest, II., Kitaibel Pál u. 1. — T.: 353-500
Kiadásért felel: az OMSZ elnöke — Szerkesztésért felel: a KEI igazgatója

IDŐJÁRÁSI NAPIJELENTÉS

ЕЖЕДНЕВНЫЙ МЕТЕОРОЛОГИЧЕСКИЙ БЮЛЛЕТЕНЬ • DAILY WEATHER REPORT
BULLETIN QUOTIDIEN DE TEMPS • TÄGLICHER WETTERBERICHT

96. évfolyam 127. szám. + Budapest + 1983. május 7. szombat

Az időjárási helyzet és a várható időjárás:

Északkelet-Európa felől nagy méretü anticiklon nyúlik be Közép-Európa fölé. A magas nyomású légköri képződmény területén csendes, általában derült, száraz az idő, csupán reggel helyenként köd képződik. Északkelet felől még mindig hideg levegő áramlik, Ukrajna, a Fekete-tenger, valamint a Keleti-Kárpátok vidéke felé. Ezekről a területekről szórványos záporokat, zivatarokat jelentenek. Szárazföldünk nyugati partvidékén sokfelé esik az eső, itt nagy kiterjedésü ciklon található. Ez a légörvény délnyugat felől enyhe levegőt sodor egyelőre Délnyugat-Nyugat-Európába. Az enyhe levegő vasárnap eléri a Kárpát-medencét is felhősödés kiséretében.

Hazánkban pénteken változóan felhős volt az ég és ennek megfelelően 5, 11 órán át sütött a nap. Napközben a keleti és a déli megyékben elszórtan alakult ki eső, zápor, majd a késő délutáni órákban a keleti és az északkeleti országrészben volt több helyen zápor, zivatar, sőt a Mátra magasabb csúcsain a zivatart hózápor is kisérte. A lehullott csapadék mennyisége csapadéknyom és 7 mm között váltakozott. Az északi szél többfelé megerősödött. A hőmérséklet csúcsértéke 13, 20 fok között alakult. Szombat hajnalra 1, 8 fokig hült le a levegő. Ma délelőtt helyenként megnövekedett a gomolyfelhőzet, egyébként napos idő volt. A keleti országrészben megélénkült az északi szél. A hőmérséklet 11 órakor az ország területén 12, 15 fok között váltakozott.

Ma 12 órakor Budapesten a hőmérséklet 14 fok, a tengerszintre átszámitott légnyomás 1020 mbar, változatlan.

A Balaton vizének hőmérséklete Siófoknál 11 órakor 16 fok volt.

Várható időjárás vasárnap estig:

Eleinte még általában kevés lesz a felhő, eső nem valószinü.
Később délnyugat felől megnövekszik a felhőzet és elsősorban a Dunántúlon eső, záporeső várható.
A mérsékelt szél vasárnap napközben megélénkül, a Dunántúlon helyenként megerősödik és délnyugati, déli irányú lesz.
Hideg lesz az éjszaka.
Többfelé várható talajmenti fagy.
Várható legalacsonyabb éjszakai hőmérséklet: általában 1, 6 fok között, keleten, északkeleten 0 fok körül,
legmagasabb nappali hőmérséklet vasárnap: 16, 21 fok között várható.

Pálmási Judit s.k.

A hőmérséklet napi középértéke és eltérése a 100 évi átlagtól /Budapest belterületén/:

1983. V. 6.	12,1°C	-2,6°C

1871 óta ezen a napon Budapesten előfordult

legmagasabb hőmérséklet:	30,5°C /1973/,
legalacsonyabb hőmérséklet:	1,8°C /1886/.

83.363.

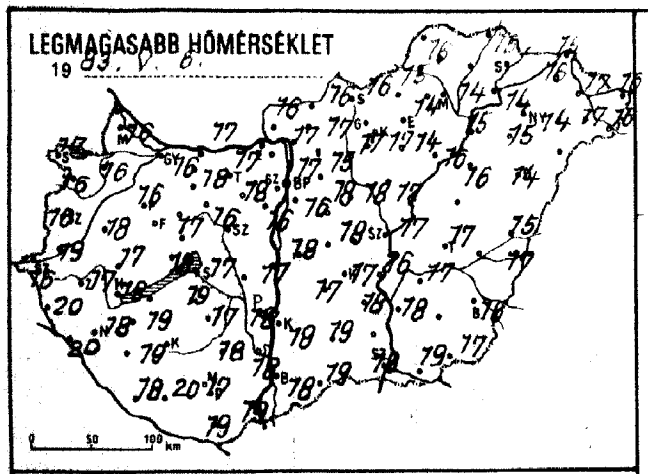
LEGMAGASABB HŐMÉRSÉKLET
19 83. V. 6.

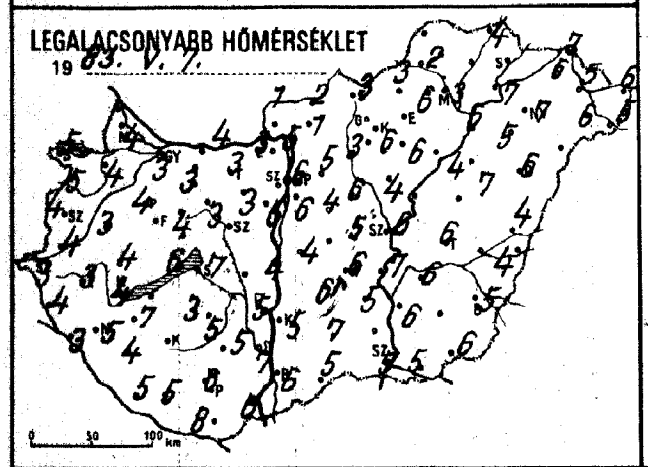
LEGALACSONYABB HŐMÉRSÉKLET
19 83. V. 7.

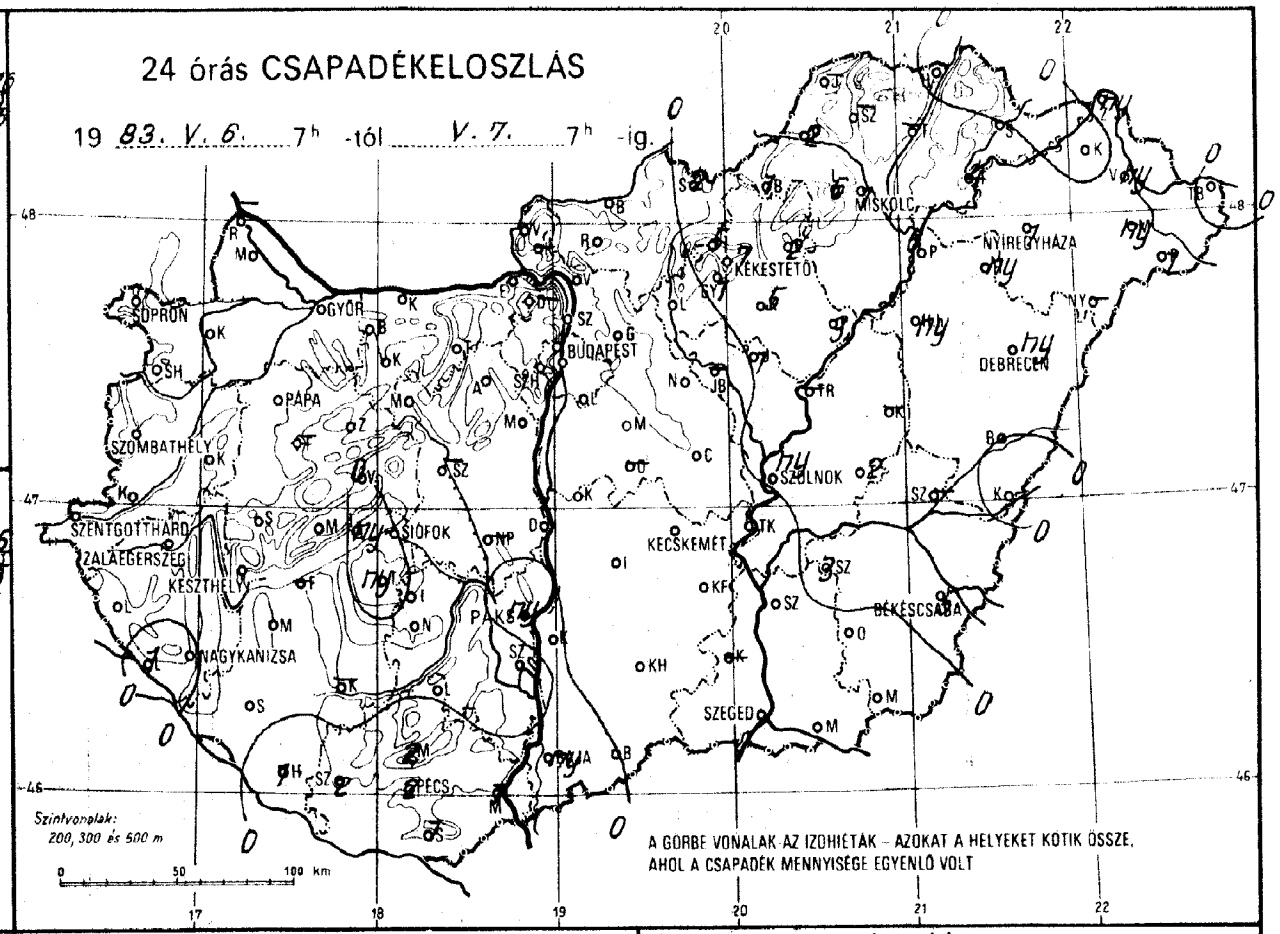
24 órás CSAPADÉKELOSZLÁS
19 83. V. 6. 7h -tól V. 7. 7h -ig.
SOPRON
GYŐR
BUDAPEST
MISKOLC
NYÍREGYHÁZA
KEKESTETŐ
DEBRECEN
PÁPA
SZOMBATHELY
SZOLNOK
SZENTGOTTHÁRD
ZALAEGERSZEG
KESZTHELY
SIÓFOK
KECSKEMÉT
BÉKÉSCSABA
NAGYKANIZSA
PÁKS
SZEGED
PÉCS
Szintvonalak: 200, 300 és 500 m
A GÖRBE VONALAK AZ IZOHIÉTÁK – AZOKAT A HELYEKET KÖTIK ÖSSZE, AHOL A CSAPADÉK MENNYISÉGE EGYENLŐ VOLT

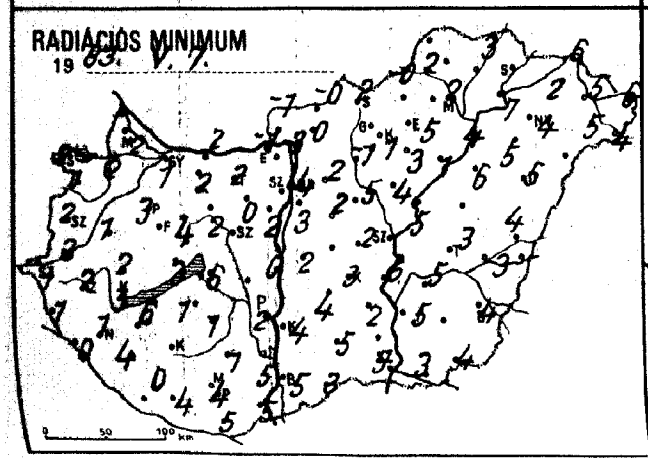
RADIÁCIÓS MINIMUM
19 83. V. 7.

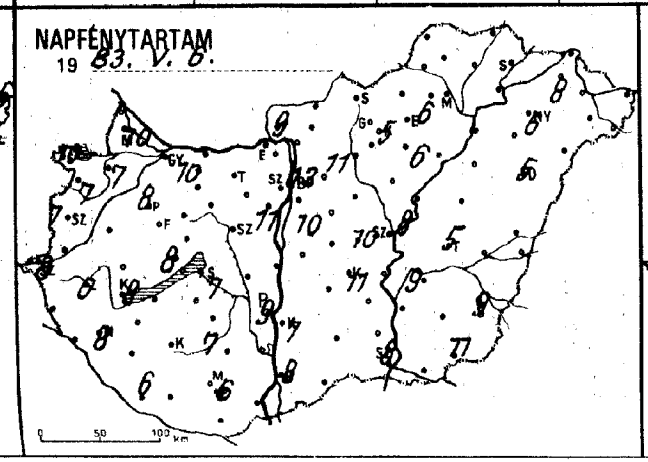
NAPFÉNYTARTAM
19 83. V. 6.

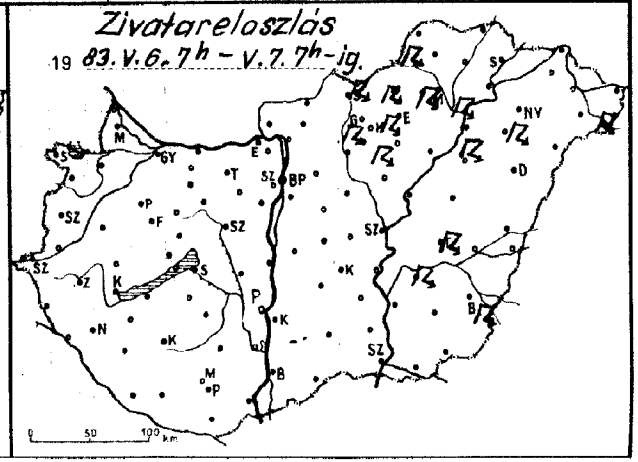
Zivatareloszlás
19 83. V. 6. 7h – V. 7. 7h-ig.

83.V.7. 07 h-ig az utolsó 24 óra adatai

állomás	csapadék (mm)		max. hőmérséklet	min. hőmérséklet	rad. min.	Előző nap napos órái
Győr	.	⌒	16	3	1	10
Kapuvár	.	⌒	16	4	−2	7
Mosonmagyaróvár	.	⌒	16	4	2	10
Rajka	–		–	–	–	
Sopron	.	⌒	17	5	2	10
Sopronhorpács	.	⌒	16	5	1	7
Kőszeg	.	⌒	18	3	1	
Körmend	.		19	4	3	
Szentgotthárd	.	⌒	16	3	1	8
Szombathely	.	⌒	16	4	2	7
Lenti	.	=	20	4	1	
Letenye	1	▽ ⌒	20	3	−0	
Nagykanizsa	.		18	5	1	8
Zalaegerszeg	.		17	3	2	6
Farkasgyepű	–		–	–	–	
Keszthely	.	⌒	18	4	3	8
Mencshely	.	=	15	4	1	8
Pápa	.	⌒	16	4	3	8
Sümeg	.	⌒	17	4	2	
Tihany	ny		18	6	3	
Veszprém	.		17	4	4	
Zirc	.	⌒	15	2	−0	
Fonyód	–		–	–	–	
Homokszt. György	1	⌒	18	5	0	6
Kaposvár	–		–	–	–	
Marcali	.	⌒	19	7	6	
Siófok	.		17	7	6	7
Somogyszob	.	⌒	19	4	4	
Tab	ny	, ⌒	19	3	1	
Bábolna	.		16	2	1	
Esztergom	.	⌒	17	3	−1	
Kisbér	.	⌒	18	3	2	
Komárom	.	⌒	17	4	2	
Tatabánya	.	⌒	17	3	2	
Alcsútdoboz	.	⌒	18	3	0	
Dunaújváros	.		17	4	3	
Martonvásár	.	⌒	16	6	2	11
Mór	.	⌒	16	3	2	
Nagyhörcsökp.	–		–	–	–	
Szabadbattyán	–		–	–	–	
Iregszemcse	.	=	17	5	1	7
Lengyel	.		18	4	1	
Paks	ny	▽ ⌒	18	5	2	9
Szekszárd	.	=	18	7	5	
Árpádtető	2	=	14	4	2	
Mohács	1	⌒	19	6	5	
Pécs	2		17	6	4	6
Siklós	1		19	8	5	
Szigetvár	2	=	20	5	4	
Budaörs	.	⌒	16	3	0	
Bp. Lőrinc	.	⌒	16	6	3	10
Bp. Met. Int.	.		17	6	4	12
Bp. Szab. hegy	.		13	5	1	
Cegléd	.	=	18	5	2	10
Dobogókő	–		–	–	–	
Gödöllő	.	⌒	15	5	2	11
Királyrét	–		–	–	–	
Monor	.	⌒	18	4	2	
Nagykáta	.	⌒	18	6	5	
Szentendre	.		17	5	4	

83.V.7. 07 h-ig az utolsó 24 óra adatai

állomás	csapadék (mm)		max. hőmérséklet	min. hőmérséklet	rad. min.	Előző nap napos órái
Vác	.	⌒	17	5	3	
Vámosmikola	.	⌒	16	1	−1	9
Baja	ny	▽ ⌒	18	6	5	8
Bácsalmás	.		19	5	3	
Izsák	.		17	6	4	
Kalocsa	.	⌒	18	5	4	7
Kecskemét	.	⌒	17	6	3	11
Kiskunfélegyháza	.	⌒	18	5	2	
Kiskunhalas	.	=	19	7	5	
Kunszentmiklós	.		18	4	2	
Tiszakécske	.	⌒	16	7	6	
Balassagyarmat	.	⌒	16	2	−0	
Romhány	.	⌒	17	1	0	
Salgótarján	2	⌐	16	3	2	
Eger	2	▽ =	14	6	5	6
Galyatető	5	⌐ ▽* =	12	1	−1	
Gyöngyös	1	⌐	17	6	1	
Kékestető	7	⌐ ▽* ≡	8	0	−0	5
Kompolt	5		14	6	3	6
Lőrinci	.	⌒	17	3	−1	
Poroszló	3	⌒	16	4	1	
Jászapáti	1	▽	17	4	4	
Jászberény	–		–	–	–	
Karcag	–		–	–	–	
Szolnok	ny	▽	17	6	5	8
Tiszaroff	–		–	–	–	
Túrkeve	2	⌐	17	6	3	5
Kistelek	–		–	–	–	
Makó	.	⌒	19	5	3	
Szeged	.	⌒	18	5	5	8
Szentes	.		18	6	5	
Borsodnádasd	1	⌐ ⌒	15	3	−0	
Fügöd	–		–	–	–	
Hidasnémeti	.	=	15	4	3	
Jósvafő	–		–	–	–	–
Lillafüred	6	⌐ =	13	3	3	
Miskolc	1	⌐ ▲ =	14	3	2	–
Putnok	2	⌐ =	13	2	2	
Sárospatak	–		–	–	–	–
Szendrőlád	–		–	–	–	
Tokaj	4	▽	14	7	7	
Kisvárda	.	=	16	6	2	8
Mátészalka	ny	,	17	6	5	
Nyíregyháza	1		14	7	4	6
Nyírlugos	–		–	–	–	
Pátyod	1	⌐	16	5	4	
Tiszabecs	.	⌒	16	6	6	
Vásárosnamény	ny	=	17	5	5	
Záhony	ny		15	7	6	
Berettyóújfalu	.	⌒	15	4	4	
Debrecen	ny	⌒	14	6	5	5
Hajdúdorog	ny	⌐ ▲	15	5	5	
Hortobágy	ny	=	16	7	6	
Körösszakál	.	⌒	17	4	3	
Polgár	6	⌐	15	6	4	
Békéscsaba	5	⌐ ⌒	16	5	4	9
Mezőhegyes	.	⌒	17	6	4	11
Orosháza	–		–	–	–	
Szarvas	3	⌐ ⌒	17	6	5	9
Szeghalom	–		–	–	–	

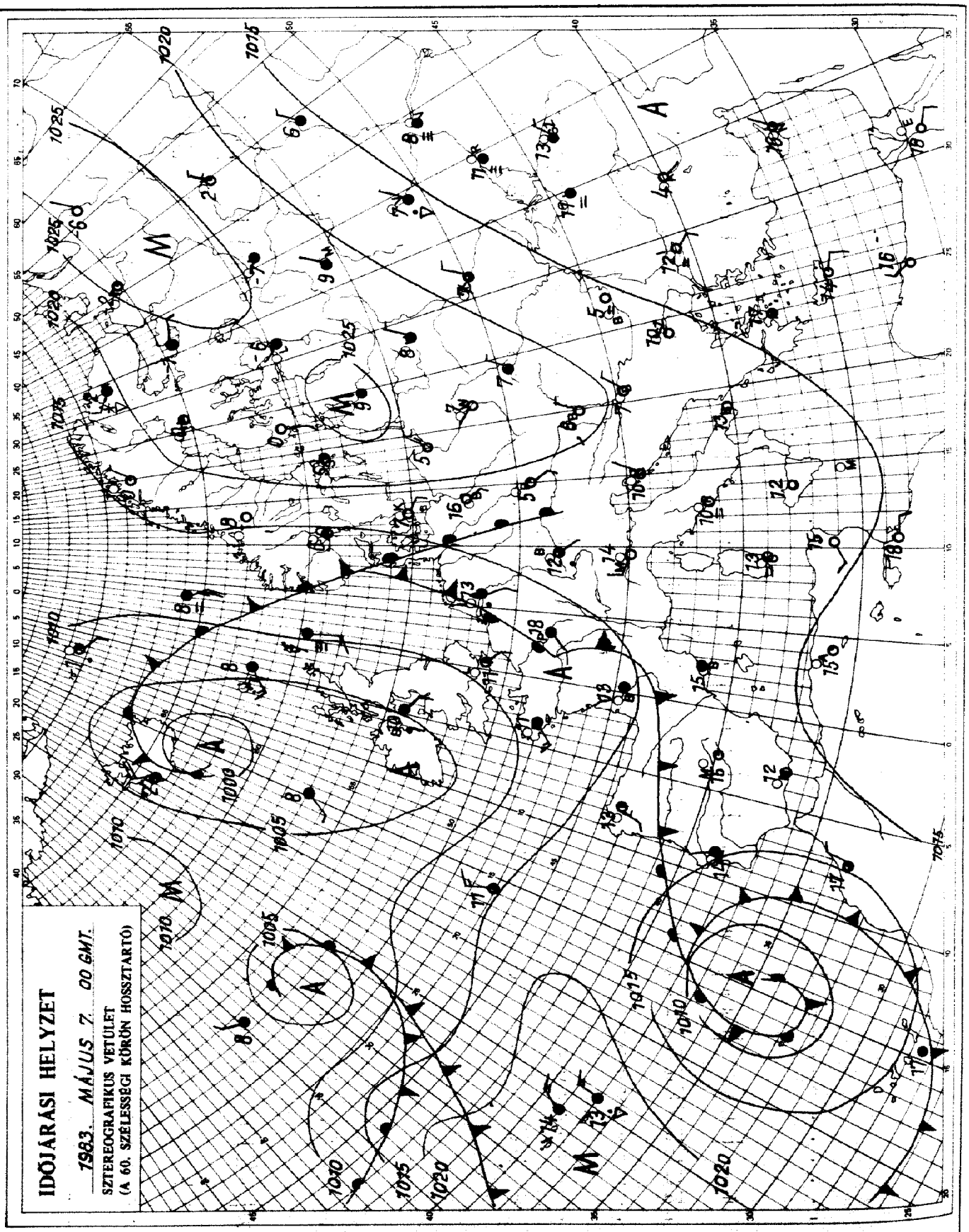

KIADJA: ORSZÁGOS METEOROLOGIAI SZOLGÁLAT
Készíti: Központi Előrejelző Intézet Analízis- és Rövidtávú Prognózis Központja – T.: 273-018
Megjelenik naponként
Évi előfizetési díja: 1760,- Ft. – Megrendelhető: 1024 Budapest, II., Kitaibel Pál u. 1. – T.: 353-500
Kiadásért felel: az OMSZ elnöke – Szerkesztésért felel: a KEI igazgatója

IDŐJÁRÁSI NAPIJELENTÉS

ЕЖЕДНЕВНЫЙ МЕТЕОРОЛОГИЧЕСКИЙ БЮЛЛЕТЕНЬ • DAILY WEATHER REPORT
BULLETIN QUOTIDIEN DE TEMPS • TÄGLICHER WETTERBERICHT

96. évfolyam 128. szám. + Budapest + 1983. május 8. vasárnap

Az időjárási helyzet és a várható időjárás:

Kontinensünk nyugati, és délnyugati részének időjárását a több középponttal rendelkező, alacsony nyomású légköri mezőben örvénylő ciklonok sokasága határozza meg. Ennek következtében hatalmas kiterjedésü felhőzóna vonul ma már Közép-Európán át kelet felé. Nyomában sok helyen esik az eső.

Hazánkat szombaton az éjféli órákban érte el az előbb emlitett felhőzóna. Igy napközben még derült, száraz, napos idő volt. A hőmérséklet csúcsértéke 16 és 21 fok között alakult. Vasárnap hajnalra a borult helyeken 5, 11, a derült részeken 1, 6 fokig hült le a levegő. Az Alföld északi vidékén helyenként talajmenti fagy is volt. A kora hajnali óráktól kezdve a Dunántúlon egyre több helyen eredt el az eső, de reggel 7 óráig számottevő /legalább 5 mm/ csapadék sehol sem hullott. A délelőtti órákban a nyugati országrészben esős idő volt, és a felhőzóna lassan az Alföldre is átterjedt. A hőmérséklet 11 órakor a csapadékos vidékeken 9, 12, a napos keleti részeken pedig 14, 16 fok között váltakozott.

Ma 12 órakor Budapesten 13 fokot mértek, a tengerszintre átszámitott légnyomás 1012 mbar, mérsékelten süllyedő.

A Balaton vize Siófoknál 11 órakor 16 fokos volt.

Várható időjárás hétfő estig:

Túlnyomóan borult idő várható, több helyen esővel.
A szél elsősorban a Dunántúlon élénkül meg.
A legalacsonyabb hajnali hőmérséklet 4, 9,
a legmagasabb nappali hőmérséklet hétfőn általában 15, 19 fok között várható.

Németh Lajos s.k.

A hőmérséklet napi középértéke és eltérése a 100 évi átlagtól /Budapest belterületén/:

1983. V. 7.	13,7°C	-1,5°C

1871 óta ezen a napon Budapesten előfordult

legmagasabb hőmérséklet:	29,1°C /1923/,
legalacsonyabb hőmérséklet:	-0,5°C /1893/.

83.364.

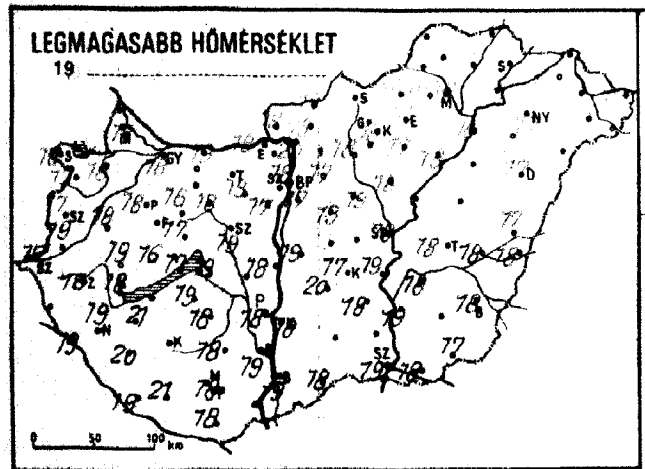
LEGMAGASABB HŐMÉRSÉKLET
19

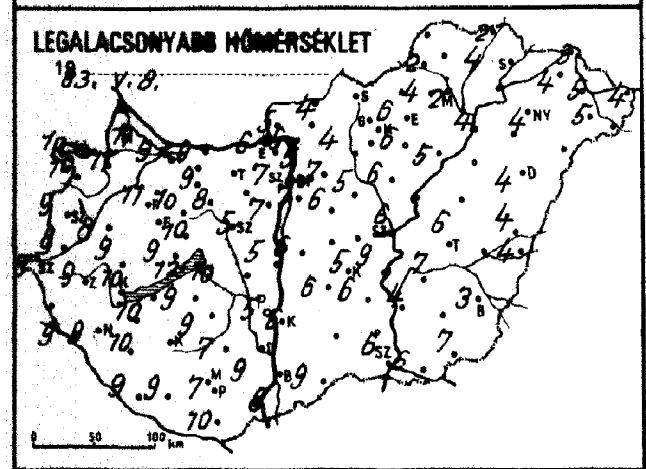
LEGALACSONYABB HŐMÉRSÉKLET
1983. V. 8.

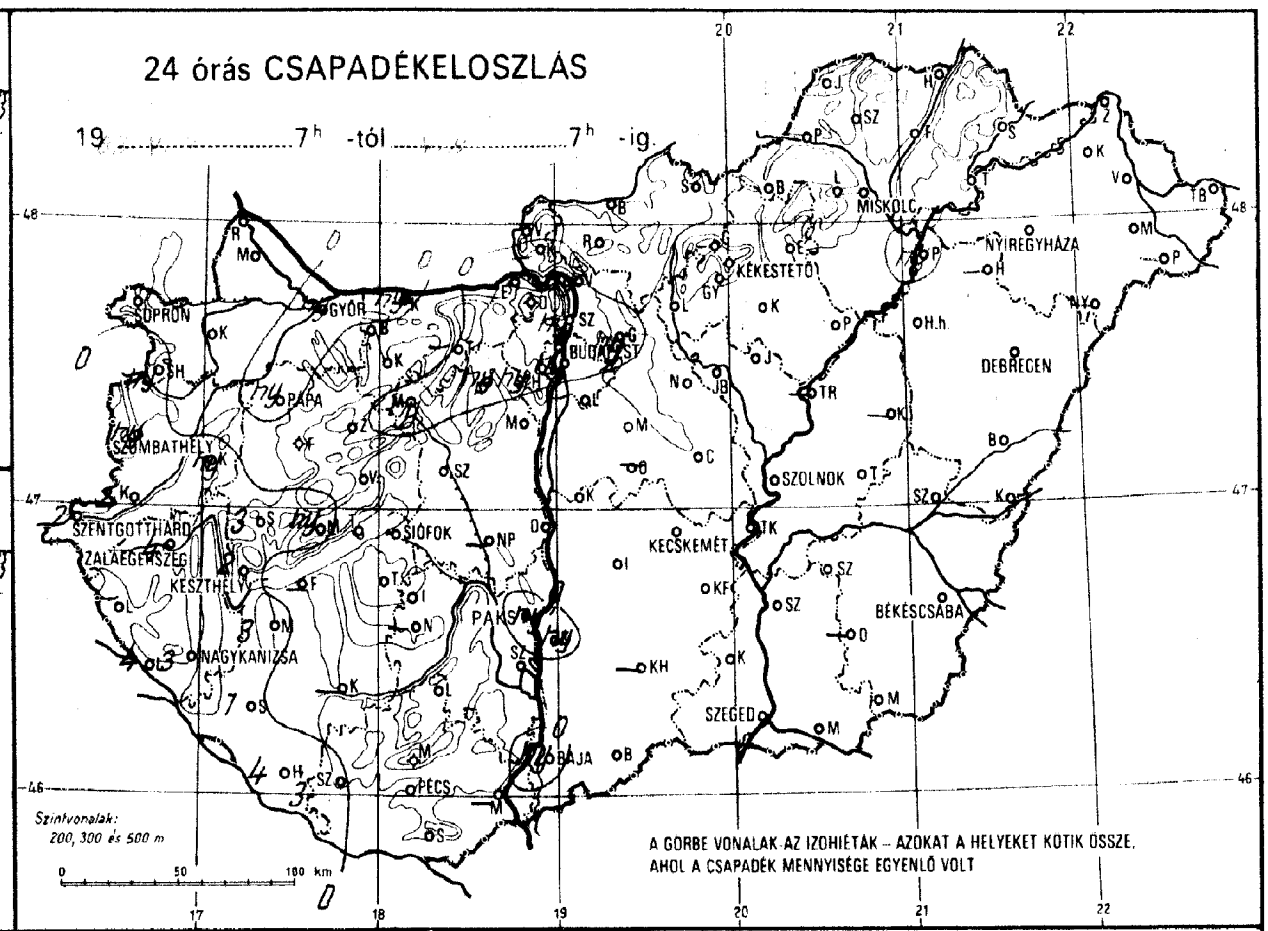
24 órás CSAPADÉKELOSZLÁS
19 ..... 7h -tól ..... 7h -ig.
SOPRON
GYŐR
BUDAPEST
MISKOLC
NYÍREGYHÁZA
KÉKESTETŐ
DEBRECEN
PAPA
SZOMBATHELY
SZENTGOTTHÁRD
ZALAEGERSZEG
KESZTHELY
SIÓFOK
PAKS
NAGYKANIZSA
KECSKEMÉT
SZOLNOK
BÉKÉSCSABA
SZEGED
BÁJA
PÉCS
Szintvonalak:
200, 300 és 500 m
A GÖRBE VONALAK AZ IZOHIÉTÁK – AZOKAT A HELYEKET KÖTIK ÖSSZE, AHOL A CSAPADÉK MENNYISÉGE EGYENLŐ VOLT

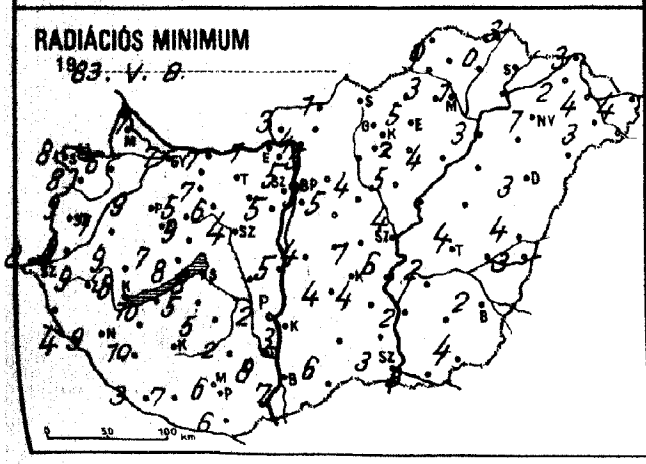
RADIÁCIÓS MINIMUM
1983. V. 8.

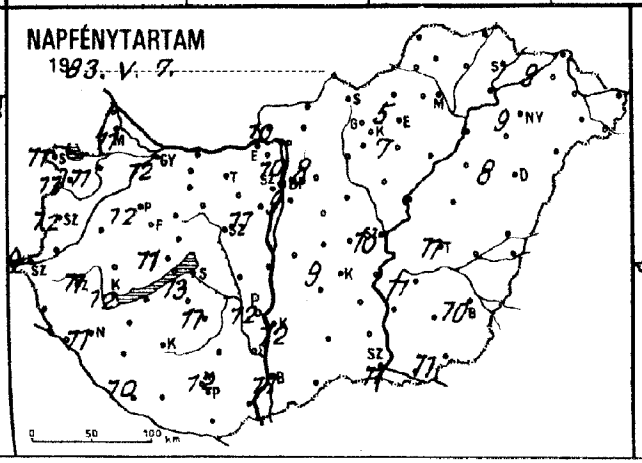
NAPFÉNYTARTAM
1983. V. 7.

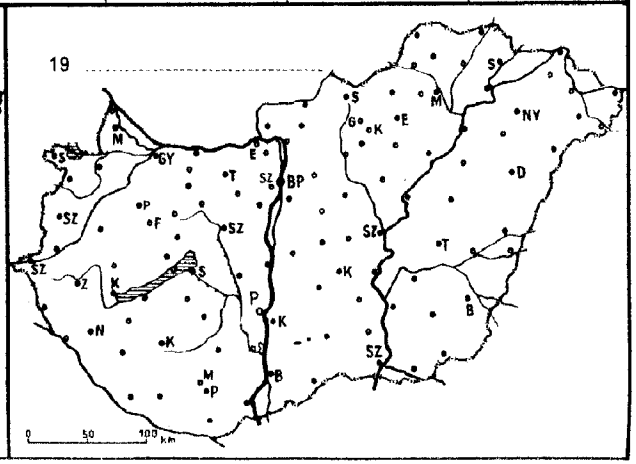
19

1983. V. 8. 07 h-ig az utolsó 24 óra adatai						Előző nap napos órái
állomás	csapadék (mm)		max. hőmérséklet	min. hőmérséklet	rad. min.	
Győr	ny	⌐	18	9	7	12
Kapuvár	.	⌐	18	11	6	11
Mosonmagyaróvár	.		18	11	7	11
Rajka	–		–	–	–	–
Sopron	.		18	10	8	11
Sopronhorpács	ny	, ⌐	17	10	8	11
Káld	ny		18	8	7	
Körmend	2		19	8	8	
Szentgotthárd	2		17	8	8	9
Szombathely	ny		17	9	9	11
Lenti	–		–	–	–	–
Letenye	4	⌐	19	9	4	
Nagykanizsa	3		19	9	9	11
Zalaegerszeg	4	=	18	9	9	11
Farkasgyepű	–		–	–	–	–
Keszthely	2	⌐	18	10	8	12
Mencshely	ny		16	9	7	11
Pápa	ny		18	11	9	12
Sümeg	3	=	19	9	9	
Tihany	.		17	12	8	
Veszprém	.		17	10	9	
Zirc	.	⌐	16	10	5	
Fonyód	–		–	–	–	–
Homokszt. György	4	=	19	9	3	10
Kaposvár	–		–	–	–	–
Marcali	3		21	10	10	
Siófok	.		19	10	8	13
Somogyszob	1		20	10	9	
Tab	.		19	9	5	
Bábolna	–		–	–	–	–
Esztergom	1	=	19	6	1	
Kisbér	.		20	8	7	
Komárom	ny	⌐	18	9	7	
Tatabánya	–		–	–	–	–
Alcsútdoboz	ny	∇ =	19	–	–	
Dunaújváros	.		18	5	5	
Martonvásár	.	⌐	17	7	5	11
Mór	ny		18	8	6	
Nagyhörcsökp.	–		–	–	–	–
Szabadbattyán	.	⌐	19	5	4	
Iregszemcse	.	⌐	18	9	5	11
Lengyel	.		18	7	2	
Paks	ny	∇ ⌐	18	5	2	12
Szekszárd	.	=	19	9	8	
Árpádtető	.		15	9	6	
Mohács	–		–	–	–	–
Pécs	.		18	7	6	12
Siklós	.		18	10	6	
Szigetvár	3	=	21	9	7	
Budaörs	ny	⌐	18	4	1	
Bp. Lőrinc	.	⌐	17	7	3	9
Bp. Met. Int.	ny		18	7	5	10
Bp. Szab. hegy	ny	,	15	8	4	
Cegléd	–		–	–	–	–
Dobogókő	–		–	–	–	–
Gödöllő	ny	=	17	7	4	8
Királyrét	–		–	–	–	–
Monor	.	⌐	19	6	5	
Nagykáta	.	⌐	19	5	4	
Szentendre	ny	=	20	5	5	

1983. V. 8. 07 h-ig az utolsó 24 óra adatai						Előző nap napos órái
állomás	csapadék (mm)		max. hőmérséklet	min. hőmérséklet	rad. min.	
Vác	ny	⌐	19	6	4	
Vámosmikola	.		18	5	3	10
Baja	ny		19	8	7	11
Bácsalmás	.		18	9	6	
Izsák	.		20	6	4	
Kalocsa	ny		18	6	3	12
Kecskemét	.	⌐	17	5	1	9
Kiskunfélegyháza	.		18	6	4	
Kiskunhalas	–		–	–	–	–
Kunszentmiklós	.		19	6	4	
Tiszakécske	.	⌐	19	9	6	
Balassagyarmat	.	⌐	19	4	1	
Rombány	–		–	–	–	–
Salgótarján	–		–	–	–	–
Eger	.	=	17	6	5	5
Galyatető	.		12	5	3	
Gyöngyös	.		18	–	–	
Kékestető	.		11	3	2	8
Kompolt	.	⌐	17	6	2	7
Lőrinci	.	⌐	18	4	0	
Poroszló	.	⌐	18	5	4	
Jászapáti	.		18	6	5	
Jászberény	.	⌐	17	5	3	
Karcag	–		–	–	–	–
Szolnok	.	=	18	6	4	10
Tiszaroff	–		–	–	–	–
Túrkeve	.	⌐	18	6	4	11
Kistelek	–		–	–	–	–
Makó	.	=	18	6	3	
Szeged	.	⌐	19	6	3	11
Szentes	.		19	4	2	
Borsodnádasd	.	⌐	18	1	-3	
Füged	.	=	18	2	0	
Hidasnémeti	.		18	4	3	
Jósvafő	–		–	–	–	–
Lillafüred	.	=	16	4	3	
Miskolc	.	=	18	2	1	–
Putnok	.	=	18	2	0	–
Sárospatak	–		–	–	–	–
Szendrőlád	–		–	–	–	–
Tokaj	.		17	–	–	
Kisvárda	.	=	18	4	2	9
Mátészalka	.	⌐	18	5	3	
Nyíregyháza	.	⌐	17	4	1	9
Nyírlugos	–		–	–	–	–
Pátyod	.	⌐	18	4	3	11
Tiszabecs	.	⌐	17	4	4	
Vásárosnamény	.	⌐	19	5	4	
Záhony	.	=	19	3	3	
Berettyóújfalu	.	⌐	17	4	4	
Debrecen	.	=	17	4	3	8
Hajdúdorog	–		–	–	–	–
Hortobágy	–		–	–	–	–
Körösszakál	.	⌐	18	4	3	
Polgár	ny	, ⌐	18	4	3	
Békéscsaba	.	⌐	18	3	2	10
Mezőhegyes	.	⌐	17	7	4	11
Orosháza	–		–	–	–	–
Szarvas	.	⌐	18	7	2	11
Szeghalom	.		17	–	–	

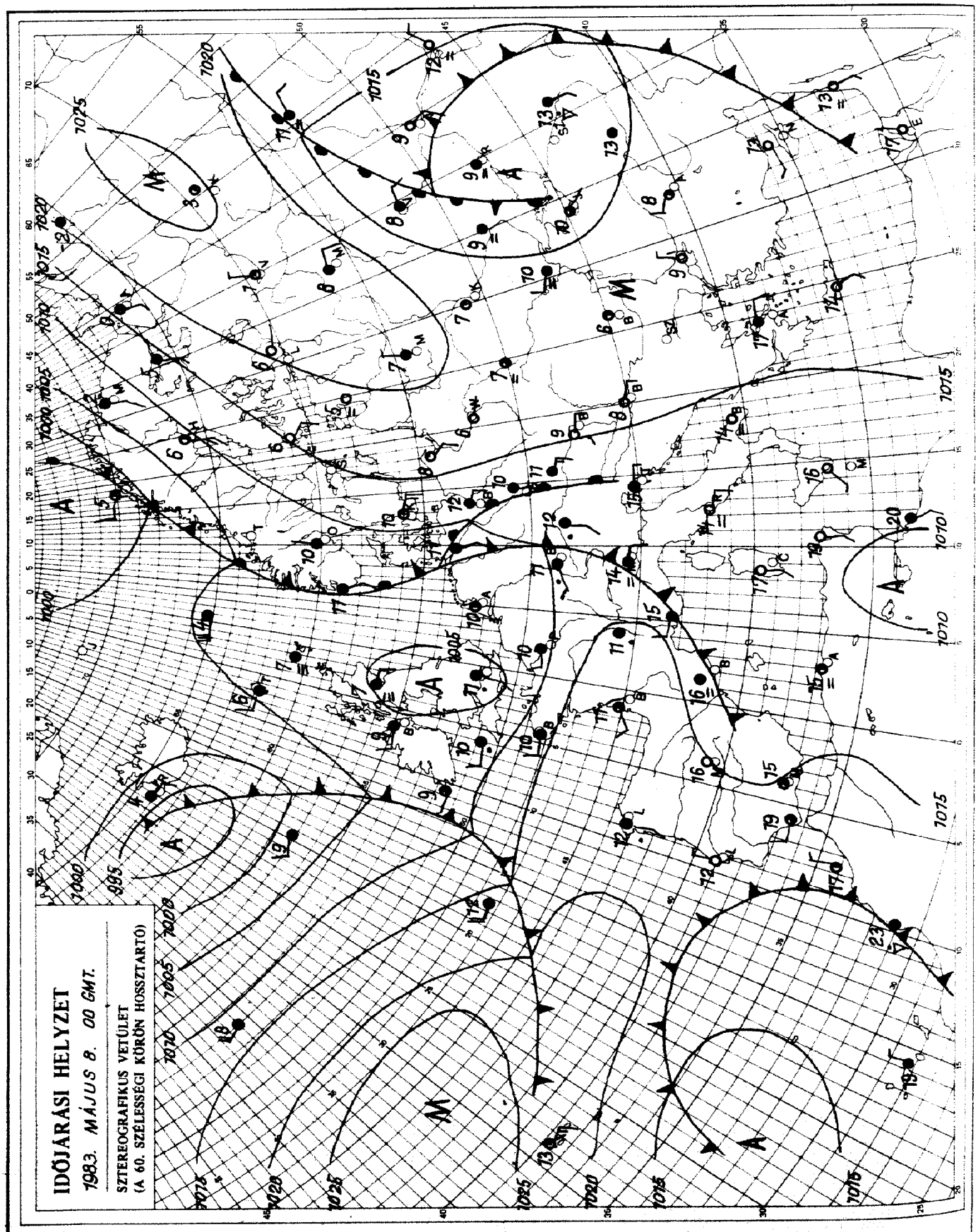

KIADJA: ORSZÁGOS METEOROLÓGIAI SZOLGÁLAT
Készíti: Központi Előrejelző Intézet Analízis- és Rövidtávú Prognózis Központja – T.: 273-018
Megjelenik naponként
Évi előfizetési díja: 1760,- Ft. – Megrendelhető: 1024 Budapest, II., Kitaibel Pál u. 1. – T.: 353-500
Kiadásért felel: az OMSZ elnöke – Szerkesztésért felel: a KEI igazgatója

IDŐJÁRÁSI NAPIJELENTÉS

ЕЖЕДНЕВНЫЙ МЕТЕОРОЛОГИЧЕСКИЙ БЮЛЛЕТЕНЬ · DAILY WEATHER REPORT
BULLETIN QUOTIDIEN DE TEMPS · TÄGLICHER WETTERBERICHT

96. évfolyam 129. szám. + Budapest + 1983. május 9. hétfő

Az időjárási helyzet és a várható időjárás:

Nyugat-, Közép- és Dél-Európa időjárását egy hatalmas kiterjedésü, több középpontú ciklon alakitja. Hétfőn reggel Észak-Adria és a Kárpát-medence nyugati része fölött volt annak a ciklonnak a középpontja, amely hazánkban is a borult, esős időjárást okozza. Az emlitett légköri képződmény lassan északkeletebbre húzódik, igy átmenetileg kevesebb eső valószinü.

Magyarországot nyugat-, délnyugat felől vasárnapra virradóra érte el a csapadékzóna. Ez napközben lassan haladt kelet felé. A Tiszántúl északi, északkeleti vidékeit csak késő délután érte el, ott még 7-8 órán át sütött a nap. A hőmérséklet csúcsértéke a keleti, északkeleti megyékben és a Dél-Dunántúlon 16, 21, másutt csak 10 és 16 fok között váltakozott. Hétfő hajnalra 8, 13 fok közé hült le a levegő. Reggel 7 óráig országszerte hullott eső. Mennyisége délnyugaton 20, 32, az ország más vidékein csapadéknyom és 20 mm között váltakozott. Délelőtt folytatódott a borult esős időjárás. Elsősorban a Dunántúlon esett további jelentős mennyiségü csapadék. A hőmérséklet 11 órakor általában 10, 14, keleten, délkeleten 14, 18 fok között alakult.

Ma 12 órakor Budapesten 13 fok volt, a tengerszintre átszámitott légnyomás 1004 mbar, alig változik.

Várható időjárás kedd estig:

Ma folytatódik a túlnyomóan borult idő, országszerte újabb esővel, záporral, helyenként zivatarral. Később nyugat felől átmenetileg csökken a felhőzet, holnap inkább keleten valószinü többfelé eső, zápor. Éjszaka erősen párás lesz a levegő, foltokban köd képződik. Megélénkül, időnként megerősödik a Dunántúlon az északnyugati, északi, másutt viszont a déli szél.

Várható legalacsonyabb éjszakai hőmérséklet: 8 és 13,
legmagasabb nappali hőmérséklet általában 14 és 19 fok között alakul.

Bozóki István s.k.

TÁVOLABBI KILÁTÁSOK SZERDÁTÓL-SZOMBATIG:

A hét közepén még többfelé várható zápor, majd csapadék nem valószinü.
A nappali felmelegedés fokozatosan emelkedik.
Legalacsonyabb hajnali hőmérséklet +7, 12 fok között várható.
Legmagasabb nappali hőmérséklet eleinte 16, 21, később 21, 26 fok között alakul.
Jelentős mennyiségü /legalább napi 5 mm/ csapadék az ország területének 40 százalékán várható.

KÖZÉPTÁVÚ ELŐREJELZŐ OSZTÁLY

A hőmérséklet napi középértéke és eltérése a 100 évi átlagtól /Budapest belterületén/:

1983. V. 8.	11,4°C	-4,0°C

1871 óta ezen a napon Budapesten előfordult

legmagasabb hőmérséklet:	31,1°C /1923/,
legalacsonyabb hőmérséklet:	2,1°C /1917/.

83.365.

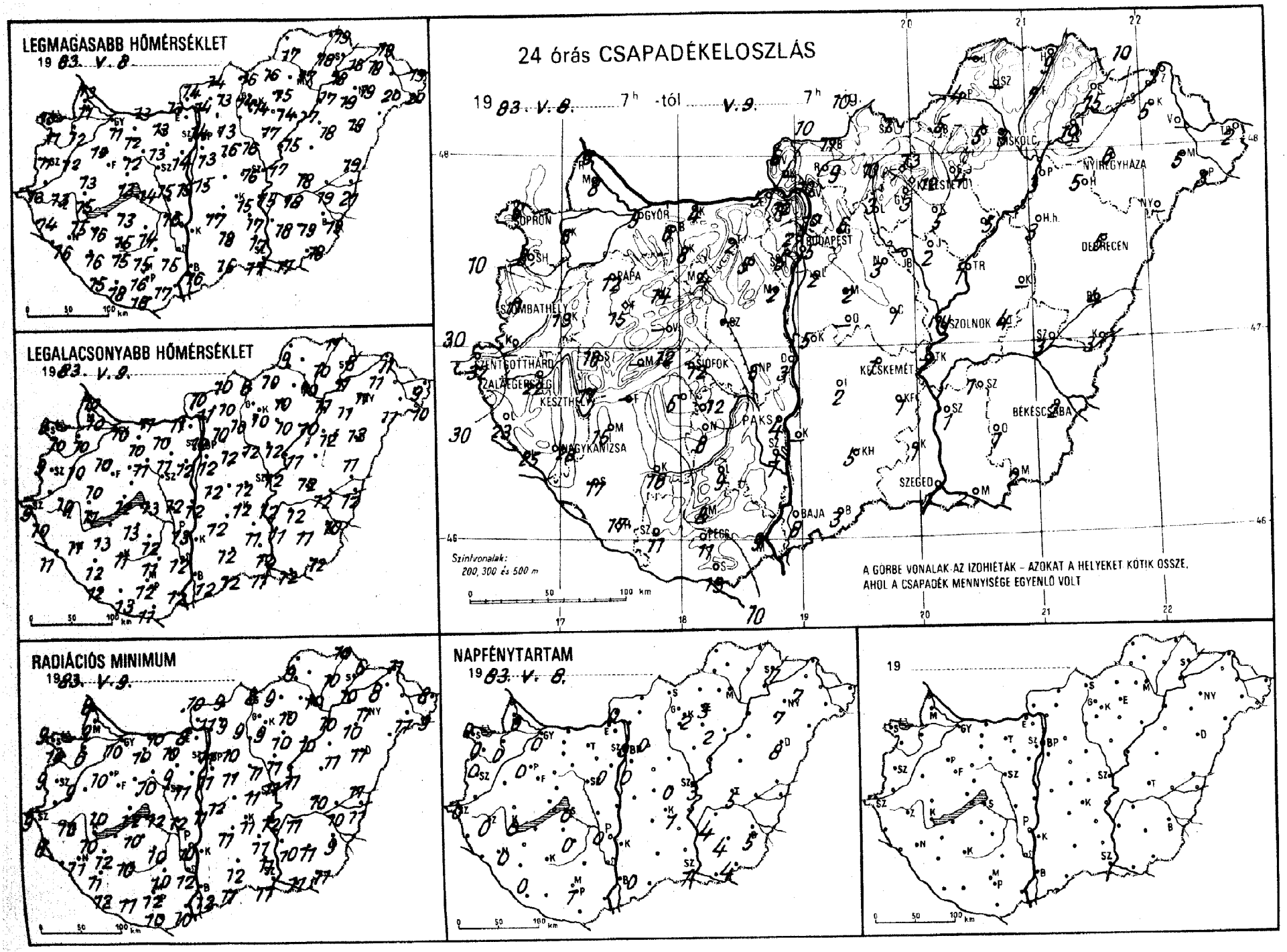
LEGMAGASABB HŐMÉRSÉKLET
19 83. V. 8.
LEGALACSONYABB HŐMÉRSÉKLET
19 83. V. 9.
RADIÁCIÓS MINIMUM
19 83. V. 9.
24 órás CSAPADÉKELOSZLÁS
19 83. V. 8. 7h -tól V. 9. 7h
Szintvonalak: 200, 300 és 500 m
A GÖRBE VONALAK AZ IZOHIÉTÁK – AZOKAT A HELYEKET KÖTIK ÖSSZE, AHOL A CSAPADÉK MENNYISÉGE EGYENLŐ VOLT
NAPFÉNYTARTAM
19 83. V. 8.
19

19 83. V. 9. 7 h-ig az utolsó 24 óra adatai						Előző nap napos órái
állomás	csapadék (mm)		max. hőmérséklet	min. hőmérséklet	rad. min.	
yőr	9	≡	11	10	10	0
apuvár	6	=	12	10	6	0
losonmagyaróvár	8	≡	11	10	9	0
ajka	6	=	13	10	8	
opron	6	=	10	9	9	0
opronhorpács	8	=	11	10	10	0
áld	13	=	12	10	9	
örmend	–		–	–	–	
zentgotthárd	32	=	13	9	9	0
zombathely	11		11	9	9	0
enti	23	=	14	10	8	
etenye	25		16	11	–	
agykanizsa	28	=	15	11	11	0
alaegerszeg	22	=	13	10	10	0
arkasgyepű	15	=	13	9	8	
eszthely	17	=	15	11	10	0
lencshely	–		–	–	–	–
ápa	12	≡	12	10	10	0
ümeg	16		13	10	10	
lhany	12	=	13	12	12	
eszprém	–		–	–	–	
irc	14	=	10	10	9	
onyód	–		–	–	–	
omokszt. györgy	17	=	15	12	12	0
aposvár	18		15	11	10	
arcali	15		16	13	12	
ófok	12	=	14	13	12	0
omogyszob	17	▽̇	16	12	11	
ab	6		15	13	10	
ábolna	6	=	11	9	9	
sztergom	5	=	13	11	8	
isbér	8		12	10	10	
omárom	4	=	13	11	10	
atabánya	2		13	10	10	
lcsútdoboz	5	=	13	11	9	
unaújváros	3		15	12	11	
artonvásár	2	∩	14	12	11	0
ór	4	≡	12	11	10	
agyhörcsökp.	6		15	12	12	
zabadbattyán	–		–	–	–	
egszemcse	12	=	14	12	10	0
engyel	9	=	15	11	10	
aks	4	▽̇ =	16	13	10	0
zekszárd	7	=	15	12	12	
rpádtető	8	=	13	11	10	
ohács	9	∩	17	12	10	
ecs	11	=	16	12	12	1
iklós	13		18	11	10	
zigetvár	11	=	18	13	11	
udaörs	2	▽̇ =	14	11	10	
P. Lőrinc	2	=	13	12	11	0
P. Met. Int.	5		14	12	11	0
P. Szab. hegy	5	≡	11	9	7	
egléd	1	≡	16	12	11	0
obogókő	12	≡	9	7	6	
ödöllő	6	≡	13	10	10	0
irályrét	–		–	–	–	
onor	2		16	12	11	
agykáta	3		16	12	11	
zentendre	10	=	14	11	11	

19 83. V. 9. 7 h-ig az utolsó 24 óra adatai						Előző nap napos órái
állomás	csapadék (mm)		max. hőmérséklet	min. hőmérséklet	rad. min.	
Vác	10	=	14	11	11	
Vámosmikola	6	=	14	10	10	0
Baja	8	=	16	12	12	0
Bácsalmás	3		16	12	11	
Izsák	2		17	12	11	
Kalocsa	–		–	–	–	–
Kecskemét	1	=	15	12	11	1
Kiskunfélegyháza	1		17	12	10	
Kiskunhalas	5	=	18	12	12	
Kunszentmiklós	5	=	15	12	10	
Tiszakécske	1	,≡	15	12	12	
Balassagyarmat	11	≡	14	10	9	
Romhány	9		13	10	9	
Salgótarján	1	⊠	16	8	8	
Eger	4	≡	15	10	10	3
Galyatető	13	≡	9	1	1	
Gyöngyös	3	=	14	10	9	
Kékestető	12	≡	8	5	5	2
Kompolt	5		14	10	10	2
Lőrinci	3	=	14	10	9	
Poroszló	5		17	10	10	
Jászapáti	2	=	17	12	11	
Jászberény	–		–	–	–	
Karcag	–		–	–	–	
Szolnok	ny	=	17	12	11	3
Tiszaroff	1		15	11	11	
Túrkeve	4	=	18	12	10	5
Kistelek	1	▽̇ =	17	12	11	
Makó	2		17	12	11	
Szeged	1		17	11	11	1
Szentes	1		18	11	10	
Borsodnádasd	5		16	10	9	
Füged	7		18	10	10	
Hidasnémeti	9	=	19	11	10	
Jósvafő	–		–	–	–	
Lillafüred	5	=	16	9	9	
Miskolc	3	▽̇ =	17	10	10	–
Putnok	4	=	17	9	9	
Sárospatak	15		16	8	6	7
Szendrőlád	–		–	–	–	
Tokaj	10	▽̇ ≡	18	11	10	
Kisvárda	5	=	18	11	8	7
Mátészalka	5		20	11	11	
Nyíregyháza	6	=	19	11	11	7
Nyírlugos	–		–	–	–	
Pátyod	3	▽̇	20	10	9	
Tiszabecs	2	=	19	9	8	
Vásárosnamény	–		–	–	–	
Záhony	7		19	11	11	
Berettyóújfalu	4		19	11	11	
Debrecen	5	▽̇ ∩	19	12	11	8
Hajdúdorog	5	=	19	10	10	
Hortobágy	3		18	12	11	
Körösszakál	3		21	12	11	
Polgár	3	=	17	11	10	
Békéscsaba	2	▽̇ =	19	10	9	5
Mezőhegyes	2		18	12	11	4
Orosháza	1	∩	19	11	11	4
Szarvas	1		18	12	11	4
Szeghalom	3	=	19	12	10	

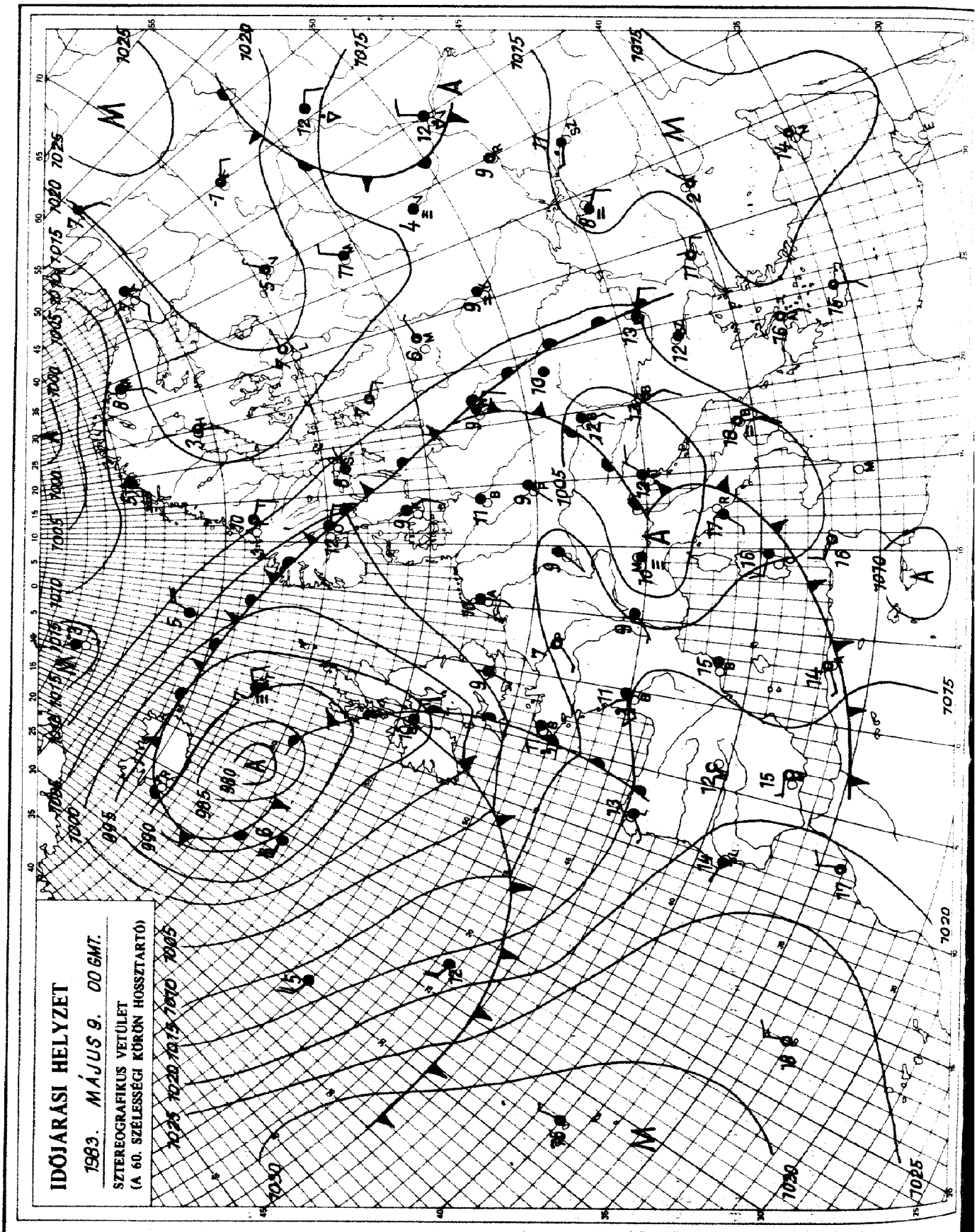

KIADJA: ORSZÁGOS METEOROLOGIAI SZOLGÁLAT
Készíti: Központi Előrejelző Intézet Analízis- és Rövidtávú Prognózis Központja — T.: 273-018
Megjelenik naponként
Évi előfizetési díja: 1760,- Ft. — Megrendelhető: 1024 Budapest, II., Kitaibel Pál u. 1. — T.: 353-500
Kiadásért felel: az OMSZ elnöke — Szerkesztésért felel: a KEI igazgatója

IDŐJÁRÁSI NAPIJELENTÉS

ЕЖЕДНЕВНЫЙ МЕТЕОРОЛОГИЧЕСКИЙ БЮЛЛЕТЕНЬ • DAILY WEATHER REPORT
BULLETIN QUOTIDIEN DE TEMPS • TÄGLICHER WETTERBERICHT

96. évfolyam 130. szám. + Budapest + 1983. május 10. kedd

Az időjárási helyzet és a várható időjárás:

Középpontjával az Ir-szigetektől északnyugatra hatalmas kiterjedésü mérsékeltövi ciklon örvénylik. Áramlási rendszerében, több hullámban óceáni eredetü páradús levegő halad a szárazföld belseje felé. Az első hullám elhagyva az Alpok vonulatát, illetve a Német-alföldet, kedden a délelőtti órákban már a Balkán-félszigettől a Kárpát-medence keleti felén, valamint a Lengyelsikságon át egészen a Balti-tengerig húzódott. Ugyancsak változékony, többfelé csapadékos, szeles idő van a Brit-szigeteken, illetve a kontinens nyugati partvidékén.

Magyarországon hétfőn túlnyomóan borult idő volt. Országszerte esett az eső, délután a keleti megyékben helyenként zivatar is előfordult. A kedd reggelig lehullott csapadék mennyisége általában 5 és 15 mm között ingadozott, de például Szegeden, illetve Gyöngyösön 22, Alcsutdobozon pedig 26 mm-t mértek. Hétfőn a hőmérséklet csúcsértéke 12 és 20 fok között alakult, kedd hajnalra pedig a Dunántúlon 4 és 11, másutt viszont 9 és 11 fokig hült le a levegő. A késő esti óráktól nyugat felől csökkent a felhőzet, és a nyugati országrészben egyre több helyen állt el az eső. Ma délelőtt a Dunántúlon változóan felhős volt az ég, az Alföldről viszont újabb esőről, záporról érkezett jelentés. A hőmérséklet 11 órakor az országban 13 és 17 fok között alakult.

Ma 12 órakor Budapesten a hőmérséklet 16 fok, a tengerszintre átszámitott légnyomás 1004 mbar, alig változik.

A Balaton vize Siófoknál 11 órakor 14 fokos volt.

Várható időjárás szerda estig:

A gyakran változó, délelőtt többnyire kevés felhőzetből délutánonként helyi záporok, zivatarok várhatók.
A délnyugati szél napközben élénk lesz.
Várható legalacsonyabb éjszakai hőmérséklet 7, 12 fok között, legmagasabb nappali hőmérséklet szerdán 20, 25 fok között alakul.

Török Dénes s.k.

A hőmérséklet napi középértéke és eltérése a 100 évi átlagtól /Budapest belterületén/:

1983. V. 9.	13,0°C	-2,3°C

1871 óta ezen a napon Budapesten előfordult

legmagasabb hőmérséklet:	29,8°C /1907/,
legalacsonyabb hőmérséklet:	2,0°C /1941/.

83.366.

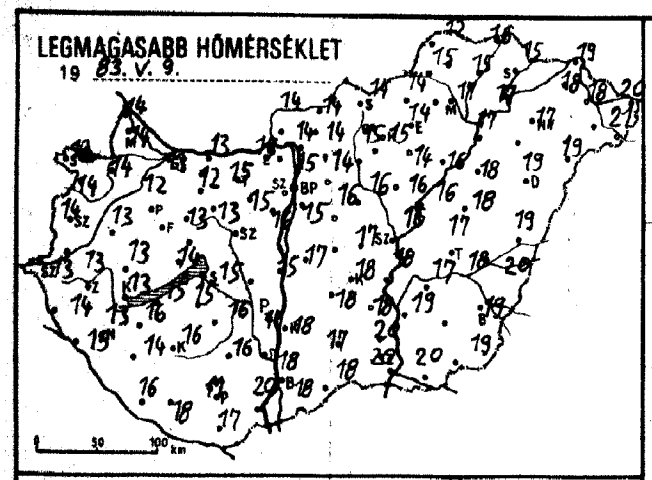
LEGMAGASABB HŐMÉRSÉKLET
19 83. V. 9.

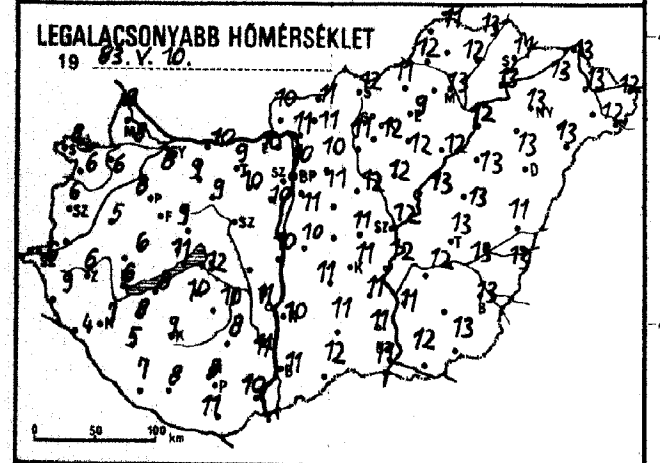
LEGALACSONYABB HŐMÉRSÉKLET
19 83. V. 10.

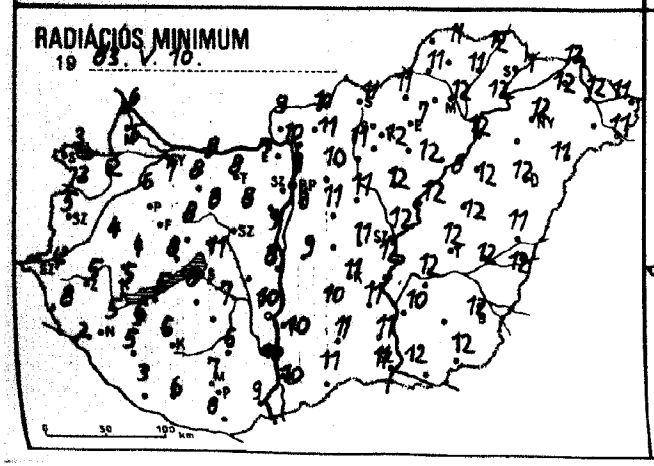
RADIÁCIÓS MINIMUM
19 83. V. 10.

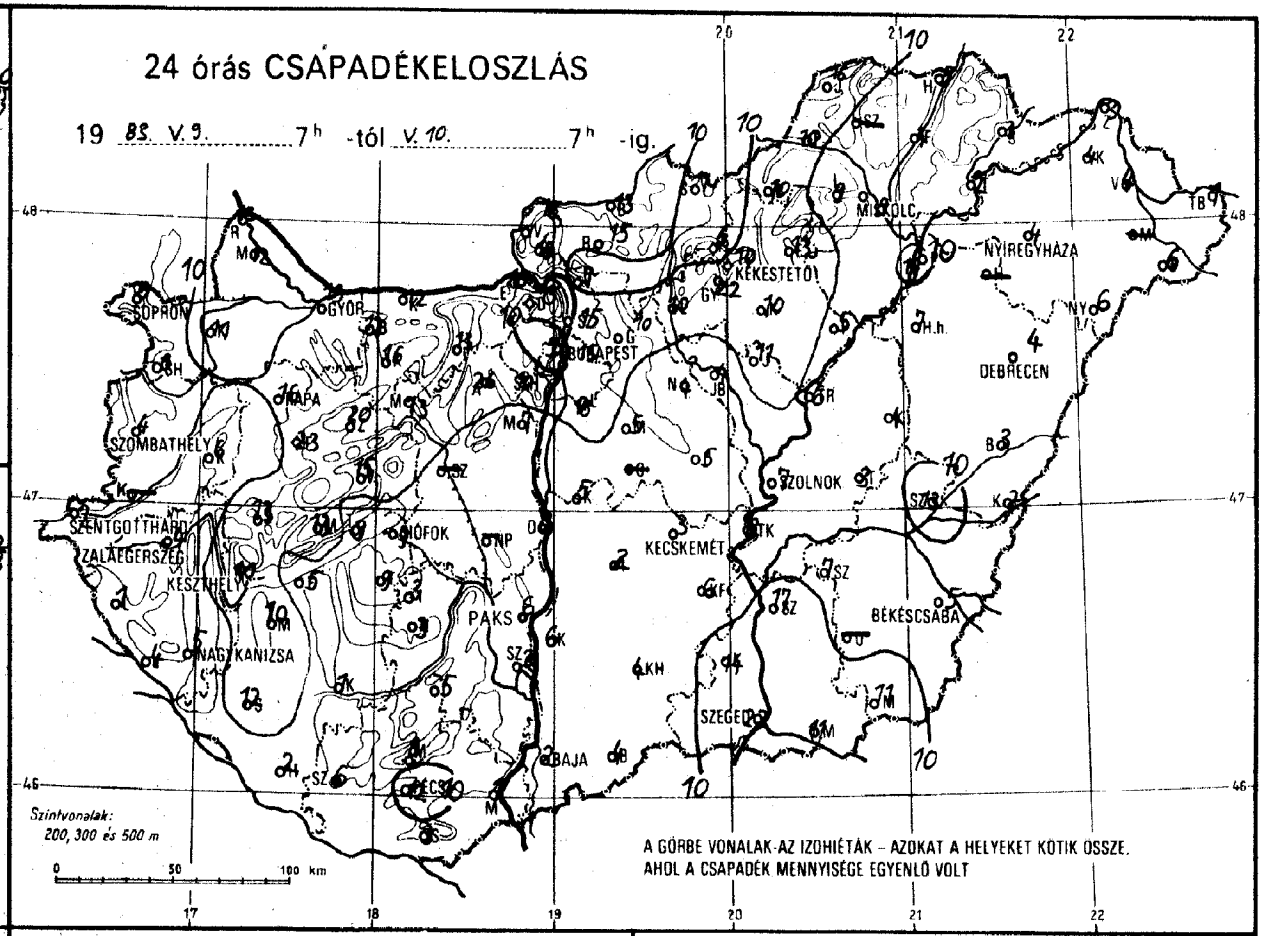
24 órás CSAPADÉKELOSZLÁS
19 83. V. 9. 7h -tól V. 10. 7h -ig.
SOPRON
GYŐR
BUDAPEST
MISKOLC
NYÍREGYHÁZA
KEKESTETŐ
DEBRECEN
SZOMBATHELY
SZOLNOK
SZENTGOTTHÁRD
ZALAEGERSZEG
KESZTHELY
SIÓFOK
KECSKEMÉT
BÉKÉSCSABA
NAGYKANIZSA
PAKS
SZEGED
BAJA
Szintvonalak:
200, 300 és 500 m
A GÖRBE VONALAK AZ IZOHIÉTÁK – AZOKAT A HELYEKET KÖTIK ÖSSZE, AHOL A CSAPADÉK MENNYISÉGE EGYENLŐ VOLT

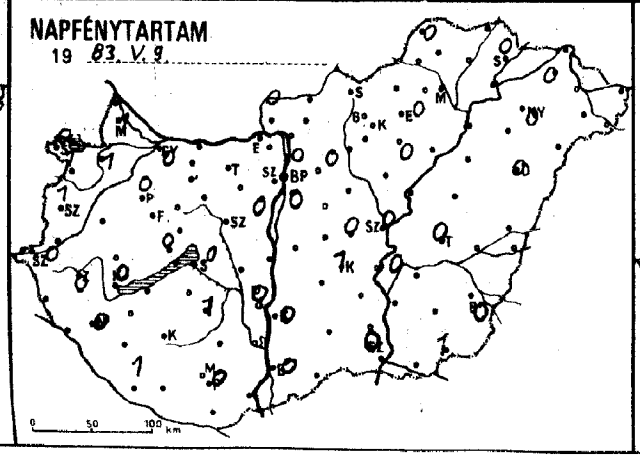
NAPFÉNYTARTAM
19 83. V. 9.

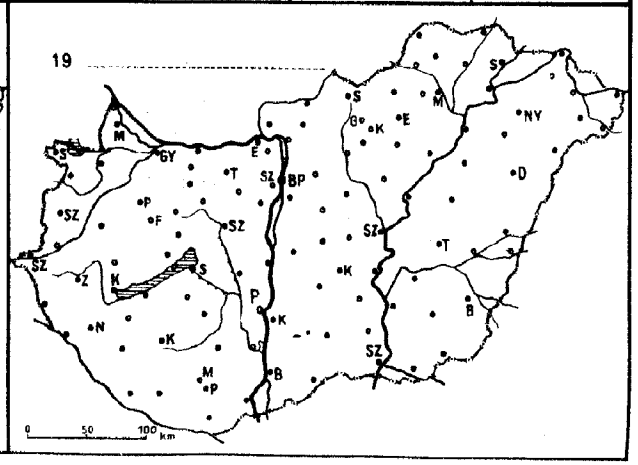
19

1983. V. 10. 7 h-ig az utolsó 24 óra adatai						Előző nap napos órái
állomás	csapadék (mm)		max. hőmérséklet	min. hőmérséklet	rad. min.	
Győr	13	≡	13	8	7	0
Kapuvár	11	⌒	14	6	2	1
Mosonmagyaróvár	12	⌒	14	8	5	1
Rajka	13		14	9	6	
Sopron	8	▽⌒	13	8	3	0
Sopronhorpács	6	⌒	14	6	3	1
Káld	6		13	5	4	
Körmend	–		–	–	–	
Szentgotthárd	2	⌒	13	6	4	0
Szombathely	4	⌒	14	6	5	1
Lenti	1		14	9	8	
Letenye	4	≡	15	4	2	
Nagykanizsa	5		13	7	5	0
Zalaegerszeg	4	⌒	13	6	5	0
Farkasgyepű	23	▽	11	6	5	
Keszthely	10	▽	13	6	5	0
Mencshely	13	=	12	7	7	0
Pápa	16	⌒	12	8	6	0
Sümeg	13	⌒	13	6	4	
Tihany	9		14	11	8	
Veszprém	15		13	9	8	
Zirc	20	=	12	8	6	
Fonyód	5		15	8	5	
Homokszt. György	2	⌒	16	7	3	1
Kaposvár	1		16	9	6	
Marcali	10	⌒	16	8	6	
Siófok	9	▽ =	15	12	11	0
Somogyszob	12	▽⌒	14	5	5	
Tab	9	⌒	15	10	6	
Bábolna	12		13	8	6	
Esztergom	18	▽	15	10	7	
Kisbér	16	=	12	9	8	
Komárom	12	⌒	13	10	8	
Tatabánya	13		15	9	8	
Alcsútdoboz	26	⌒	15	10	8	
Dunaújváros	8		15	10	8	
Martonvásár	7		16	10	9	0
Mór	13	=	13	9	8	
Nagyhörcsökp.	–		–	–	–	
Szabadbattyán	–		–	–	–	
Iregszemcse	3	⌒	16	10	7	1
Lengyel	5		16	8	6	
Paks	6	▽ =	17	11	10	0
Szekszárd	3	=	18	11	10	
Árpádtető	8	=	13	8	6	
Mohács	1	⌒	20	10	9	
Pécs	12	=	17	8	7	
Siklós	3		17	11	8	
Szigetvár	6	=	18	8	6	
Budaörs	9	=	15	11	10	
Bp. Lőrinc	18	▽ =	15	11	9	0
Bp. Met. Int.	15	▽	15	10	9	0
Bp. Szab. hegy	10	=	12	8	7	
Cegléd	5	=	17	11	11	0
Dobogókő	15	≡	10	7	7	
Gödöllő	10	=	14	10	10	0
Királyrét	18	⌒	13	10	10	
Monor	5		16	11	11	
Nagykáta	4		16	12	11	
Szentendre	15	▽ =	14	11	10	

1983. V. 10. 7 h-ig az utolsó 24 óra adatai						Előző nap napos órái
állomás	csapadék (mm)		max. hőmérséklet	min. hőmérséklet	rad. min.	
Vác	9	⌒	14	11	10	
Vámosmikola	18	=	14	10	9	0
Baja	2	▽ =	18	11	10	0
Bácsalmás	4		18	12	11	
Izsák	2		18	11	10	
Kalocsa	6		18	10	10	0
Kecskemét	3	↖	18	11	11	1
Kiskunfélegyháza	6		18	11	11	
Kiskunhalas	4	=	17	11	11	
Kunszentmiklós	5	=	17	10	9	
Tiszakécske	8	=	18	12	12	
Balassagyarmat	13	▽ =	14	11	10	
Romhány	15	▽	14	11	11	
Salgótarján	7	▽	14	12	11	
Eger	13	≡	14	9	7	0
Galyatető	9	≡	9	8	7	
Gyöngyös	22	▽ =	15	12	12	
Kékestető	10	▽ ≡	8	8	8	0
Kompolt	10	=	14	12	12	0
Lőrinci	10	=	15	11	11	
Poroszló	5	=	16	12	8	
Jászapáti	11	▽ =	16	12	12	
Jászberény	4	▽ =	16	12	11	
Karcag	4	=	18	13	12	
Szolnok	7	≡	16	12	12	0
Tiszaroff	6	=	16	13	12	
Túrkeve	3	=	17	13	12	0
Kistelek	14	=	20	11	11	
Makó	11	▽	20	12	12	
Szeged	22	↖	20	11	11	0
Szentes	17	▽	19	11	10	
Borsodnádasd	10	▽	14	11	11	
Füged	4	=	15	12	11	
Hidasnémeti	5	=	16	13	12	
Jósvafő	16	≡	12	11	11	0
Lillafüred	9	≡	15	11	11	
Miskolc	8	▽ =	17	13	12	–
Putnok	10	≡	15	12	11	
Sárospatak	3		15	11	7	0
Szendrőlád	–		–	–	–	
Tokaj	2	=	17	13	12	
Kisvárda	4	=	18	13	12	0
Mátészalka	–		–	–	–	
Nyíregyháza	4	▽ =	17	13	12	0
Nyírlugos	6	⌒	19	13	11	
Pátyod	6	▽	21	12	11	
Tiszabecs	1	≡	20	12	11	
Vásárosnamény	4	=	18	13	12	
Záhony	3		19	13	12	
Berettyóújfalu	3		19	11	11	
Debrecen	4	▽	19	13	12	0
Hajdúdorog	–		–	–	–	
Hortobágy	7	=	18	13	12	
Körösszakál	2		20	13	12	
Polgár	14	=	17	12	12	
Békéscsaba	5	▽ =	19	13	12	0
Mezőhegyes	11		19	13	12	1
Orosháza	–		–	–	–	–
Szarvas	7	=	17	12	12	0
Szeghalom	13	=	18	13	12	

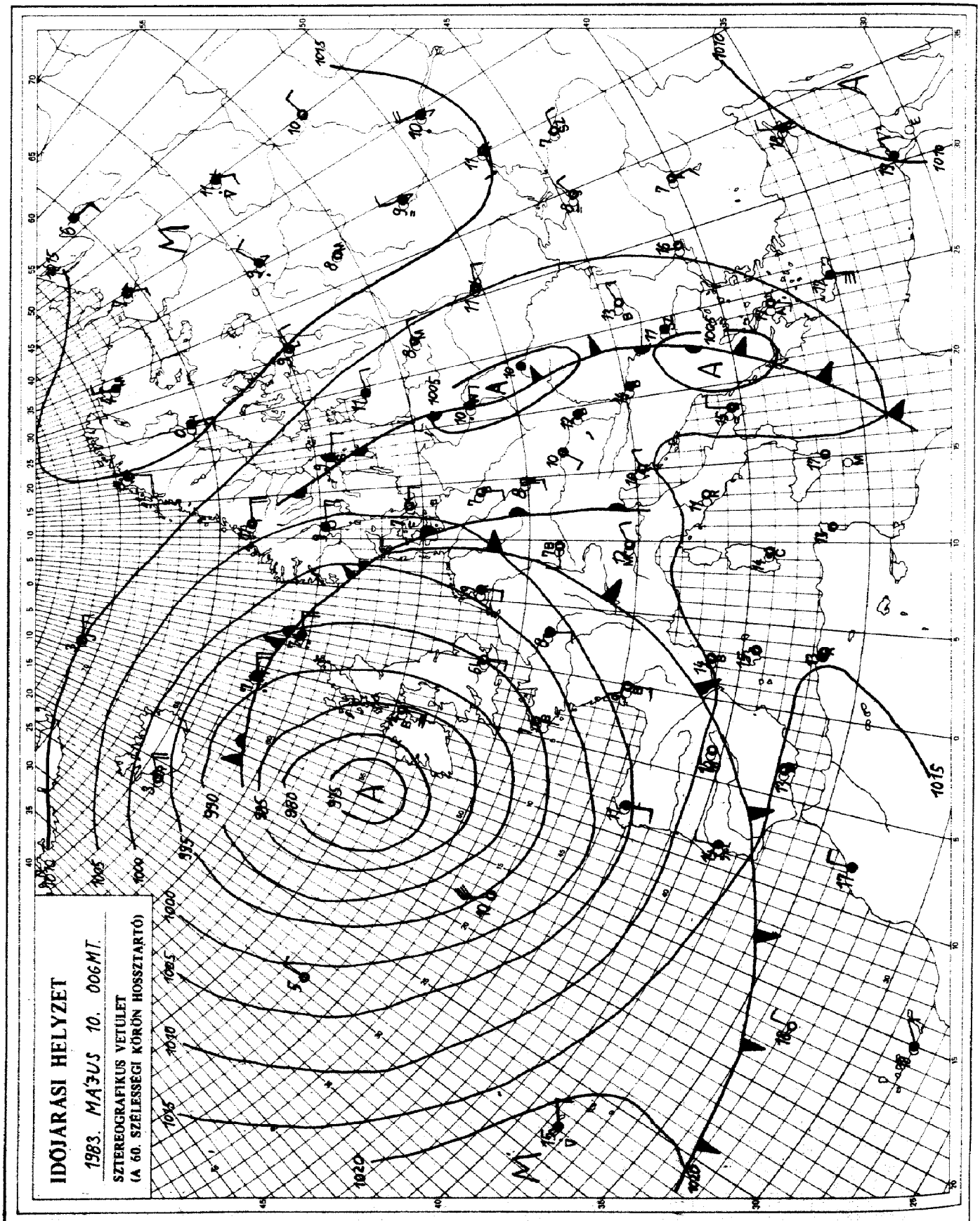

KIADJA: ORSZÁGOS METEOROLÓGIAI SZOLGÁLAT
Készíti: Központi Előrejelző Intézet Analízis- és Rövidtávú Prognózis Központja – T.: 273-018
Megjelenik naponként
Évi előfizetési díja: 1760,- Ft. – Megrendelhető: 1024 Budapest, II., Kitaibel Pál u. 1. – T.: 353-500
Kiadásért felel: az OMSZ elnöke – Szerkesztésért felel: a KEI igazgatója

IDŐJÁRÁSI NAPIJELENTÉS

ЕЖЕДНЕВНЫЙ МЕТЕОРОЛОГИЧЕСКИЙ БЮЛЛЕТЕНЬ · DAILY WEATHER REPORT
BULLETIN QUOTIDIEN DE TEMPS · TÄGLICHER WETTERBERICHT

96. évfolyam 131. szám. + Budapest + 1983. májsu 11. szerda

Az időjárási helyzet és a várható időjárás:

A kontinensünk nagy részét borító ciklonrendszer területén két felhő-, illetve csapadéksáv különithető el. A Botteni-öböl - Keleti-Kárpátok - Égei-tenger vonalban húzódó már erősen szakadozott, ebből egyre kevesebb helyen esik az eső. Az Irország - Dél-Skandinávia - Alpok - Pireneusi-félsziget vonal menti felhőspirál igen aktiv, területén sokfelé esik az eső, a déli, délkeleti oldalán áramló meleg levegőben heves záporok, zivatarok alakulnak ki, szélvihar kiséretében. Kontinensünk nyugati vidékein a gyakori esőzés miatt az átlagosnál hűvösebb, Észak-Skandináviában szokatlanul meleg, másutt a sokéves átlagnak megfelelő hőmérsékletü az idő.

Magyarország nagy részén 8-10 órán át sütött a nap, csupán jelentéktelen mennyiségü záporeső hullott. A keleti, északkeleti megyékben túlnyomóan borult volt az ég, eső, záporeső hullott, helyenként dörgés, villámlás kiséretében. A csapadék összmennyisége általában 5 mm alatt maradt, de Jósvafőn 9 mm-t, Putnokon pedig 12 mm-t mértek. A hőmérséklet csúcsértéke keleten, északkeleten 15, 19 fok között, másutt 18, 23 fok között alakult. Éjszaka szeszélyes területi eloszlásban 7, 13 fok közé hűlt le a levegő. Délelőtt változóan felhős, keleten túlnyomóan napos, gyengén párás idő volt. Csapadékról nem érkezett jelentés. A hőmérséklet 11 órakor 15, 19 fok között volt.

Ma 12 órakor Budapesten a hőmérséklet 19 fok, a tengerszintre átszámitott légnyomás 1004 mbar, alig változik.

A Balaton vizének hőmérséklete 11 órakor Siófoknál 16 fok volt.

Várható időjárás csütörtök estig:

Nyugat, délnyugat felől gyakran erősen megnövekszik a felhőzet, zápor, zivatar továbbra is várható - főként a Dunántúlon.
A déli, délnyugati szél napközben sokfelé élénk, zivatarok idején átmenetileg erős lesz.
Várható legalacsonyabb éjszakai hőmérséklet: 9, 14,
legmagasabb nappali hőmérséklet csütörtökön: 21, 26 fok között alakul.

H. Bóna Márta s.k.

A hőmérséklet napi középértéke és eltérése a 100 évi átlagtól /Budapest belterületén/:

1983. V. 10.	14,8°C	-0,4°C

1871 óta ezen a napon Budapesten előfordult

legmagasabb hőmérséklet:	31,0°C /1958/,
legalacsonyabb hőmérséklet:	3,0°C /1953/.

83.867.

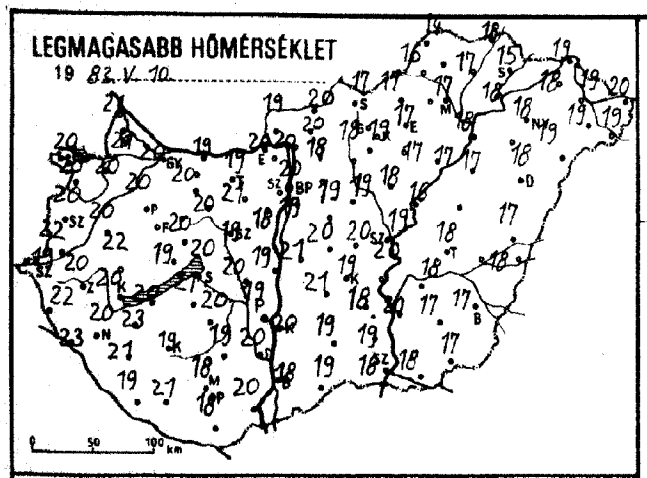
LEGMAGASABB HŐMÉRSÉKLET
19 83. V. 10.
0 50 100 km

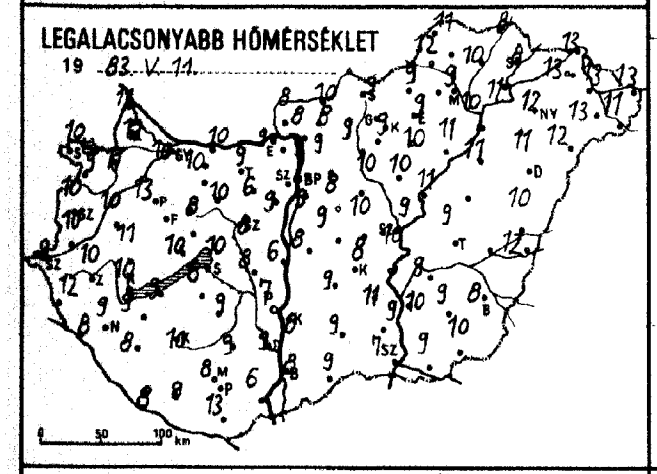
LEGALACSONYABB HŐMÉRSÉKLET
19 83. V. 11.
0 50 100 km

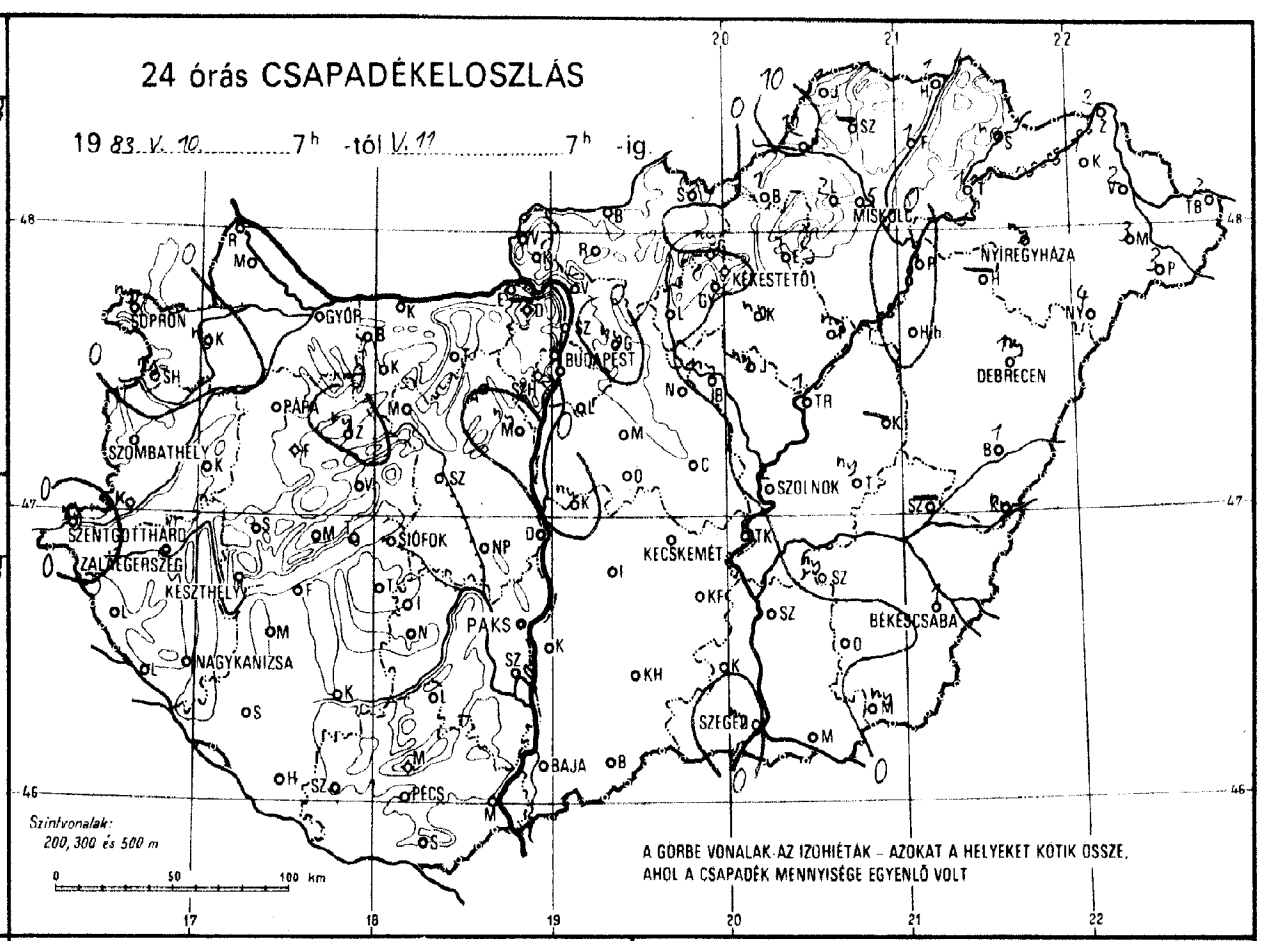
24 órás CSAPADÉKELOSZLÁS
19 83. V. 10. 7h -tól V. 11. 7h -ig.
SOPRON
GYŐR
PÁPA
SZOMBATHELY
SZENTGOTTHÁRD
ZALAEGERSZEG
KESZTHELY
NAGYKANIZSA
SIÓFOK
BUDAPEST
MISKOLC
NYÍREGYHÁZA
KEKESTETŐ
DEBRECEN
SZOLNOK
KECSKEMÉT
BÉKÉSCSABA
PAKS
SZEGED
BAJA
PÉCS
Szintvonalak:
200, 300 és 500 m
0 50 100 km
A GÖRBE VONALAK AZ IZOHIÉTÁK – AZOKAT A HELYEKET KÖTIK ÖSSZE, AHOL A CSAPADÉK MENNYISÉGE EGYENLŐ VOLT

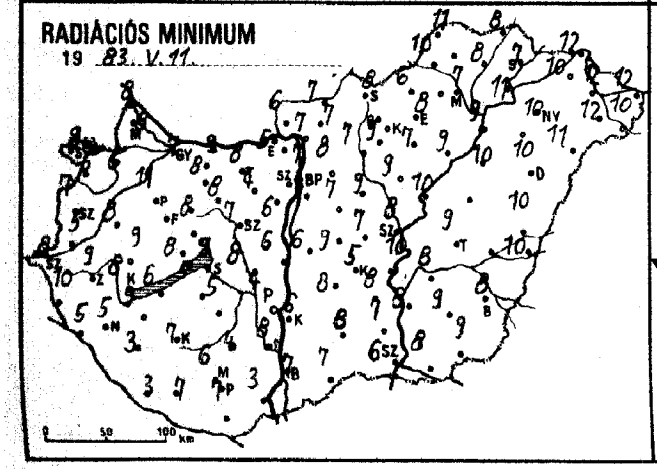
RADIÁCIÓS MINIMUM
19 83. V. 11.
0 50 100 km

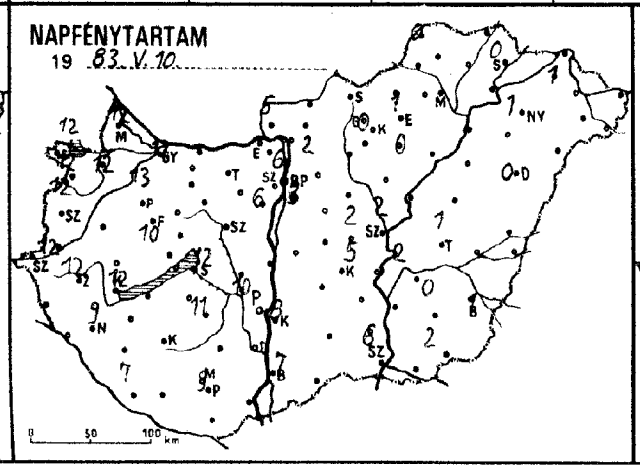
NAPFÉNYTARTAM
19 83. V. 10.
0 50 100 km

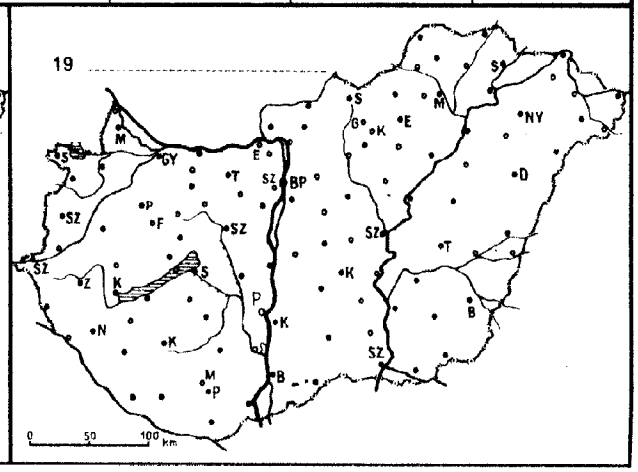
19
0 50 100 km

1983. V. 10. 7h-ig az utolsó 24 óra adatai						Előző nap napos órái
állomás	csapadék (mm)		max. hőmérséklet	min. hőmérséklet	rad. min.	
Győr	.	⌒	20	10	7	12
Kapuvár	ny	▽ =	20	11	6	12
Mosonmagyaróvár	.	⌒	21	12	8	12
Rajka	.		21	11	8	
Sopron	ny	▽	20	10	9	12
Sopronhorpács	ny	⌒	20	9	5	12
Káld	.		20	10	8	
Körmend	.	⌒	22	10	5	
Szentgotthárd	ny	▽ ⌒	19	9	8	12
Szombathely	.	⌒	20	10	7	12
Lenti	.		22	12	10	
Letenye	.	⌒	23	8	5	
Nagykanizsa	.	⌒	20	9	5	9
Zalaegerszeg	.	⌒	20	10	9	12
Farkasgyepű	.		18	10	9	
Keszthely	.	⌒	20	10	8	12
Mencshely	.		19	10	6	10
Pápa	.		20	13	11	13
Sümeg	.		22	11	9	
Tihany	.	⌒	19	10	8	
Veszprém	.	=	20	8	8	
Zirc	ny		18	9	6	
Fonyód	.		20	9	6	
Homokszt. György	.	⌒	19	8	3	7
Kaposvár	.	⌒	19	10	7	
Marcali	.	⌒	23	9	9	
Siófok	.	=	20	10	9	12
Somogyszob	.	⌒	21	8	3	
Tab	.	⌒	21	8	5	
Bábolna	.		20	8	5	
Esztergom	.	=	20	9	5	
Kisbér	.	⌒	20	10	8	
Komárom	.		19	10	9	
Tatabánya	.	⌒	19	9	8	
Alcsútdoboz	.	⌒	21	6	4	
Dunaújváros	.		19	6	6	
Martonvásár	ny	⸗ ≡	18	9	6	6
Mór	.	⌒	20	10	8	
Nagyhörcsökp.	.	⌒	20	8	8	
Szabadbattyán	.	=	19	8	7	
Tregszemcse	.	⌒	20	9	5	11
Lengyel	.		19	9	4	
Paks	.	⌒	19	7	4	10
Szekszárd	.	=	20	9	8	
Árpádtető	.	=	15	10	7	
Mohács	.		20	6	3	
Pécs	.	⌒	18	8	6	9
Siklós	.		18	13	7	
Szigetvár	.	⌒	21	9	7	
Budaörs	.	⌒	20	7	5	
P. Lőrinc	.	⌒	19	9	7	3
P. Met. Int.	.		20	9	7	6
P. Szab. hegy	.		14	10	8	
Tegled	.		20	10	7	2
Tobogókő	–		–	–	–	
Ródölő	ny	⌒	18	9	8	2
Királyrét	.	⌒	19	5	5	
Bonor	.	⌒	19	8	7	
Nagykáta	.	⌒	19	10	9	
Pentendre	.		19	8	7	

1983. V. 10. 7h-ig az utolsó 24 óra adatai						Előző nap napos órái
állomás	csapadék (mm)		max. hőmérséklet	min. hőmérséklet	rad. min.	
Vác	.	≡	20	8	7	
Vámosmikola	.	≡	19	8	6	5
Baja	.	⌒	18	8	7	7
Bácsalmás	.		19	9	7	
Izsák	.		21	9	8	
Kalocsa	.	⌒	20	8	6	8
Kecskemét	.	⌒	19	8	5	5
Kiskunfélegyháza	.	⌒	18	11	8	
Kiskunhalas	.	=	19	9	8	
Kunszentmiklós	ny	=	21	8	8	
Tiszakécske	.	⌒	20	10	10	
Balassagyarmat	.	≡	20	10	7	
Romhány	.	≡	20	8	7	
Salgótarján	.		17	9	8	
Eger	2	≡	17	9	8	1
Galyatető	ny	⸗	12	8	5	
Gyöngyös	.	=	19	9	9	
Kékestető	.	≡	11	7	5	0
Kompolt	ny	⌒	17	10	7	0
Lőrinci	.	≡	19	9	7	
Poroszló	ny	⸗ =	17	11	9	
Jászapáti	ny	=	18	10	9	
Jászberény	ny	▽ ⌒	18	10	7	
Karcag	–		–	–	–	
Szolnok	2	=	19	9	8	2
Tiszaroff	1	⌒	16	11	10	
Túrkeve	ny	⌒	18	9	9	1
Kistelek	.	=	19	9	7	
Makó	.	≡	18	9	8	
Szeged	ny	≡	18	7	6	6
Szentes	.	⌒	20	10	8	
Borsodnádasd	1	=	17	9	6	
Füged	1	=	17	10	8	
Hidasnémeti	1	≡	18	8	8	
Jósvafő	1	⸗ ≡	14	11	11	0
Lillafüred	2	=	15	10	9	
Miskolc	5	≡	17	9	7	–
Putnok	12	▽ ≡	16	12	10	
Sárospatak	ny		15	8	7	0
Szendrőlád	–		–	–	–	
Tokaj	1	=	18	11	11	
Kisvárda	1	=	18	13	10	1
Mátészalka	3		19	13	12	
Nyíregyháza	ny	▽ ⌒	18	12	10	1
Nyírlugos	4	=	19	12	11	
Pátyod	3	▽	19	11	10	
Tiszabecs	2	=	20	13	12	
Vásárosnamény	2	=	19	13	12	
Záhony	2		19	13	12	
Berettyóújfalu	1	⌒	17	10	10	
Debrecen	ny	▽ =	18	11	10	0
Hajdúdorog	–		–	–	–	
Hortobágy	.	≡	17	11	10	
Körösszakál	ny	⌒	18	12	10	
Polgár	.	⌒	18	10	9	
Békéscsaba	1	▽ ⌒	17	8	8	1
Mezőhegyes	ny	≡ ⸗	17	10	9	2
Orosháza	.	≡	17	9	9	0
Szarvas	ny	≡	18	9	8	2
Szeghalom	–		–	–	–	

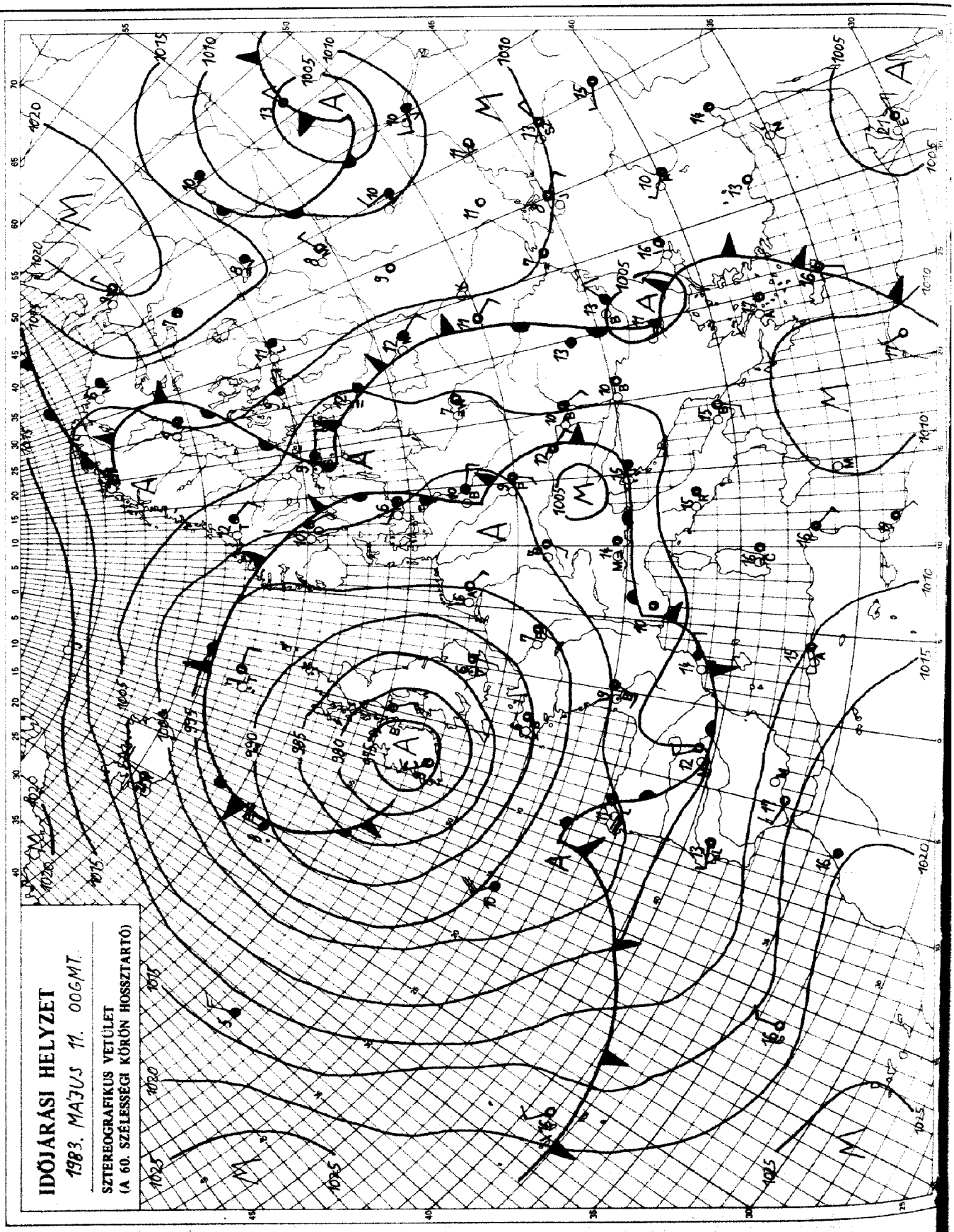

KIADJA: ORSZÁGOS METEOROLÓGIAI SZOLGÁLAT
Készíti: Központi Előrejelző Intézet Analízis- és Rövidtávú Prognózis Központja – T.: 273-018
Megjelenik naponként
Évi előfizetési díja: 1760,- Ft. – Megrendelhető: 1024 Budapest, II., Kitaibel Pál u. 1. – T.: 353-500
Kiadásért felel: az OMSZ elnöke – Szerkesztésért felel: a KEI igazgatója

IDŐJÁRÁSI NAPIJELENTÉS

ЕЖЕДНЕВНЫЙ МЕТЕОРОЛОГИЧЕСКИЙ БЮЛЛЕТЕНЬ · DAILY WEATHER REPORT
BULLETIN QUOTIDIEN DE TEMPS · TÄGLICHER WETTERBERICHT

96. évfolyam 132. szám. + Budapest + 1983. május 12., csütörtök

Az időjárási helyzet és a várható időjárás:

Kontinensünk időjárására továbbra is az a ciklon gyakorol legnagyobb hatást, amely már huzamos ideje egy helyben örvénylik. Középpontja kb. Irország felett található. A ciklon peremén több kisebb, gyorsmozgású örvény halad, ill. haladt Európa belseje felé. Ezek mozgásuk során jelentősen gyengültek, Közép-Európában már pl. csak jelentéktelen mennyiségü csapadékot, átmeneti felhősödést okoznak. Várható, hogy a következő 36 óra folyamán a ciklon áramlás rendszere kissé átalakul, igy a Kárpát-medence fölé melegebb, egyre szárazabb levegő érkezik.

Szerdán Magyarországon a Nagykanizsa - Nyiregyháza vonaltól északkeletre csak 4, 7, másutt 7, 11 órán át sütött a nap. Elszórtan alakultak ki záporok. A lehullott csapadék mennyisége általában 1 mm alatt volt, csupán Kisvárdáról jelentettek 4, Záhonyból 8 mm-t. A legmagasabb nappali hőmérséklet szerdán 18, 24 fok között alakult. Enyhe volt a csütörtökre virradó éjszaka, a legalacsonyabb hőmérséklet 10, 15 fok között volt. Csütörtök délelőtt változóan felhős égboltot jelentettek állomásaink, a felhőzet összmennyisége azonban a reggelihez viszonyitva csökkent. Elszórtan fordult elő kisebb eső. A hőmérséklet 11 órakor 16, 21 fok között volt.

Ma 12 órakor Budapesten a hőmérséklet 19 fok volt, a tengerszintre átszámitott légnyomás 1011 mbar, gyengén emelkedik.

A Balaton vizének hőmérséklete 11 órakor Siófoknál 16 fok volt.

Várható időjárás péntek estig:

Változóan felhős idő lesz, holnap valószinüleg többórás napsütéssel.
Legföljebb néhány helyen fordulhat elő gyönge eső.
A délnyugati szél napközben helyenként megélénkül.
A hőmérséklet hajnalban: 9, 14 ,
pénteken délután pedig: 22 és 27 fok között várható.

Pálmási Judit s.k.

TÁVOLABBI KILÁTÁSOK SZOMBATTÓL-KEDDIG:

Meleg hétvége várható, szórványosan kialakuló záporokkal. Az időszak végére néhány fokkal mérséklődik a nappali felmelegedés.
A legalacsonyabb hajnali hőmérséklet 10, 15 fok között várható.
A legmagasabb nappali hőmérséklet eleinte 25 fok körül, az időszak végén 17, 22 fok között alakul.
Jelentős mennyiségü /legalább napi 5 mm/ csapadék nem valószinü.

KÖZÉPTÁVÚ ELŐREJELZŐ OSZTÁLY

A hőmérséklet napi középértéke és eltérése a 100 évi átlagtól /Budapest belterületén/:

1983. V. 11.	16,8°C	+1,8°C

1871 óta ezen a napon Budapesten előfordult

legmagasabb hőmérséklet:	31,6°C /1958/,
legalacsonyabb hőmérséklet:	2,5°C /1953/.

83.377.

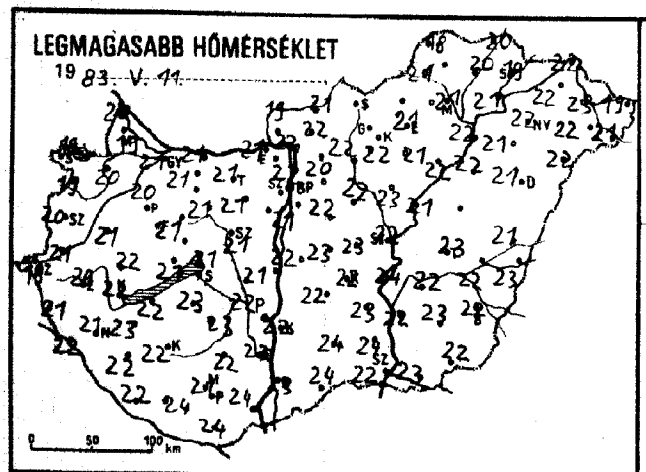
LEGMAGASABB HŐMÉRSÉKLET
19 83. V. 11.
0 50 100 km

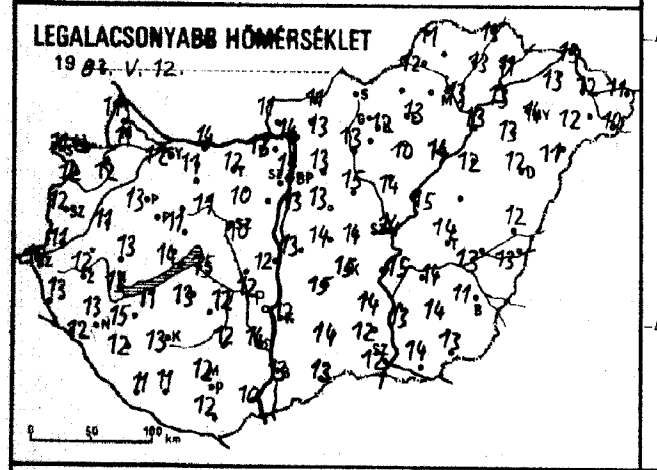
LEGALACSONYABB HŐMÉRSÉKLET
19 83. V. 12.
0 50 100 km

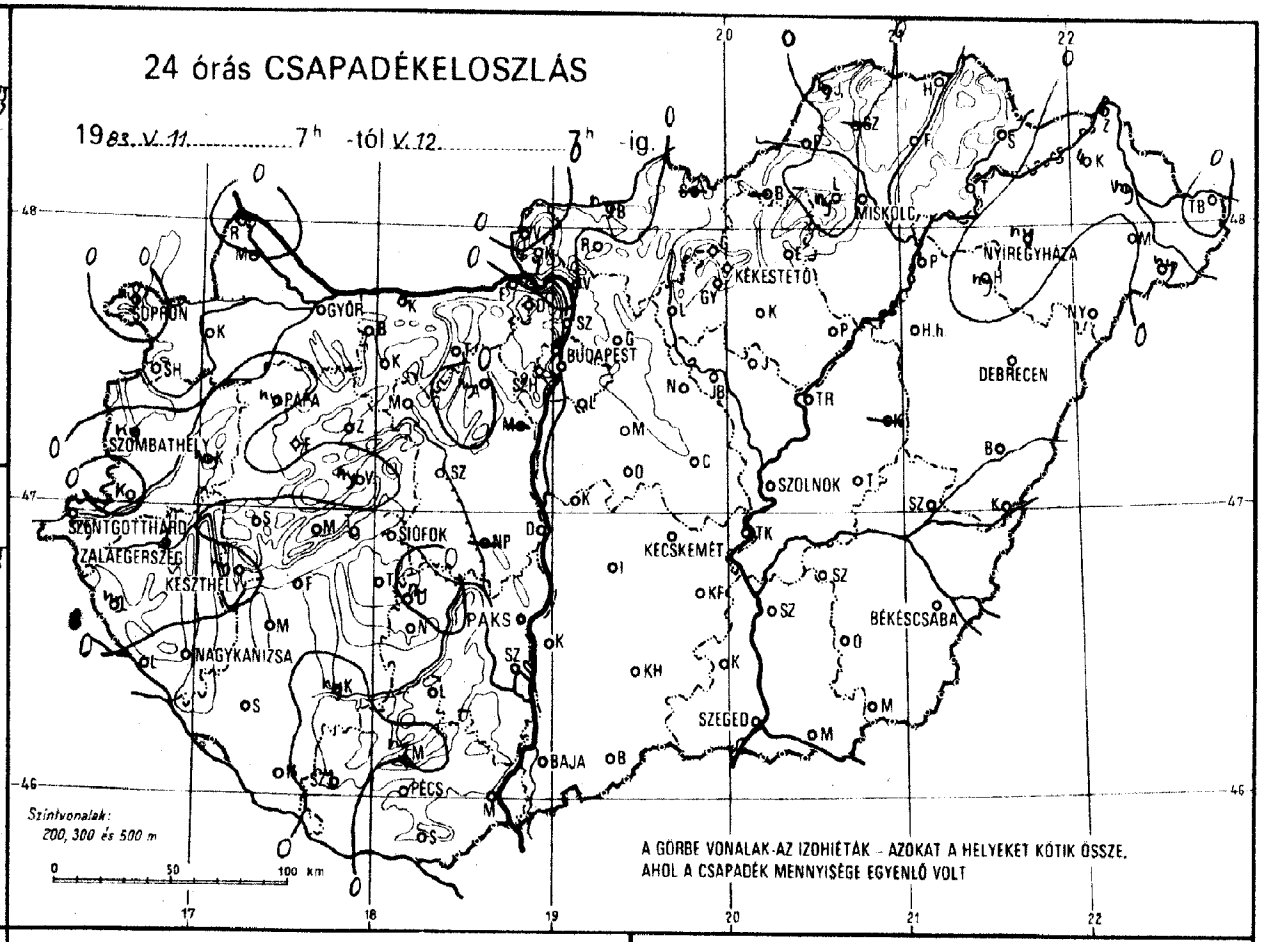
24 órás CSAPADÉKELOSZLÁS
19 83. V. 11. 7h -tól V. 12. 7h -ig.
SOPRON
GYŐR
BUDAPEST
MISKOLC
NYÍREGYHÁZA
KÉKESTETŐ
DEBRECEN
PAPA
SZOMBATHELY
SZENTGOTTHÁRD
ZALAEGERSZEG
KESZTHELY
SIÓFOK
PAKS
NAGYKANIZSA
KECSKEMÉT
SZOLNOK
BÉKÉSCSABA
SZEGED
BAJA
PÉCS
Szintvonalak:
200, 300 és 500 m
0 50 100 km
A GÖRBE VONALAK AZ IZOHIÉTÁK - AZOKAT A HELYEKET KÖTIK ÖSSZE, AHOL A CSAPADÉK MENNYISÉGE EGYENLŐ VOLT

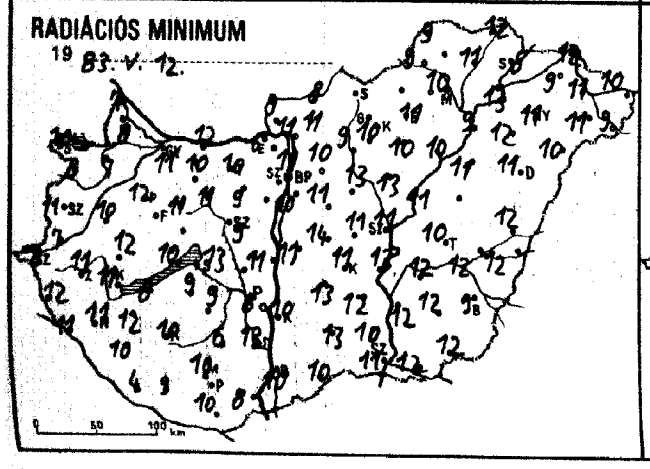
RADIÁCIÓS MINIMUM
19 83. V. 12.
0 50 100 km

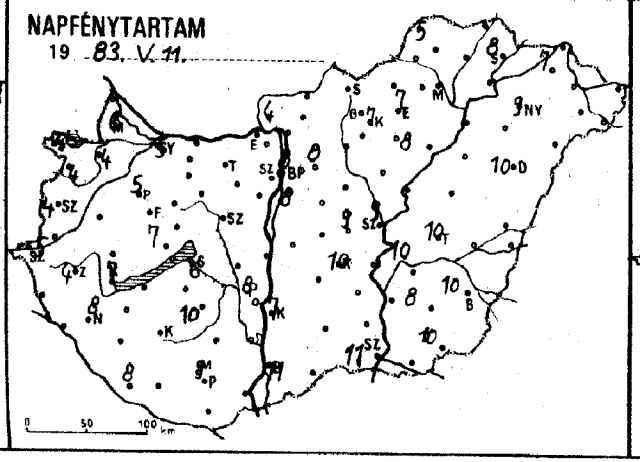
NAPFÉNYTARTAM
19 83. V. 11.
0 50 100 km

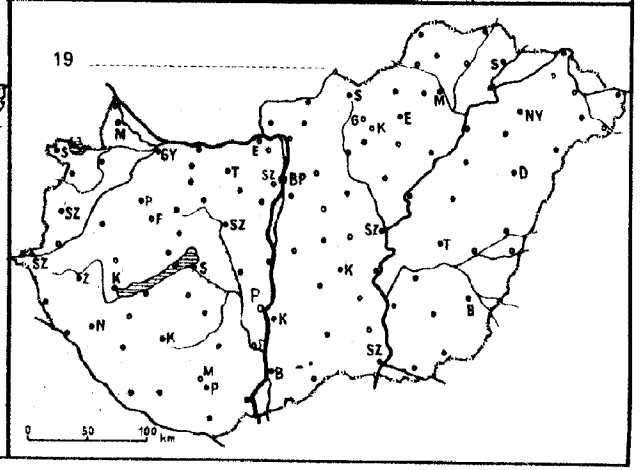
19
0 50 100 km

1983. V. 10. 7h-ig az utolsó 24 óra adatai						Előző nap napos órái
állomás	csapadék (mm)		max. hőmérséklet	min. hőmérséklet	rad. min.	
Győr	.	⌒	21	12	11	5
Kapuvár	.	⌒	20	12	7	4
Mosonmagyaróvár	.	⌒	19	11	8	6
Rajka	ny		20	11	7	
Sopron	ny		18	11	10	4
Sopronhorpács	.	⌒	19	12	8	4
Káld	ny		21	11	10	
Körmend	.	⌒	21	11	7	
Szentgotthárd	ny		19	10	8	5
Szombathely	ny	▽⌒	20	12	11	4
Lenti	ny		21	13	12	
Letenye	.	⌒	22	12	11	
Nagykanizsa	.		21	13	11	8
Zalaegerszeg	1	⌒	20	12	11	4
Farkasgyepű	.		21	11	9	
Keszthely	ny	⌒	22	13	11	7
Mencshely	.		19	12	9	7
Pápa	ny	▽	20	13	12	5
Sümeg	.		22	13	12	
Tihany	.		21	14	10	
Veszprém	ny	=	21	11	11	
Zirc	.		19	11	8	
Fonyód	.		22	11	8	
Homokszt. György	.	⌒	22	11	4	8
Kaposvár	ny		22	13	10	
Marcali	.	⌒	23	15	12	
Siófok	.	⌒	21	15	13	6
Somogyszob	.	⌒	22	12	10	
Tab	.	⌒	23	13	9	
Bábolna	.		20	12	11	
Esztergom	.	=	21	13	6	
Kisbér	.	⌒	21	11	10	
Komárom	.		21	14	12	
Tatabánya	.		21	12	10	
Alcsútdoboz	ny	▽⌒	21	10	9	
Dunaújváros	.		21	12	11	
Martonvásár	–		–	–	–	
Mór	.	=	21	11	11	
Nagyhörcsökp.	–		–	–	–	
Szabadbattyán	.	⌒	21	10	9	
Iregszemcse	ny	⌒	23	12	9	10
Lengyel	.	=	22	12	6	
Paks	.	⌒	22	12	8	8
Szekszárd	.		23	14	13	
Árpádtető	ny		19	14	11	
Mohács	.	⌒	24	10	8	
Pécs	.	⌒	21	12	10	9
Siklós	.		24	12	10	
Szigetvár	ny	⌒ =	24	11	9	
Budaörs	.	⌒	22	14	9	
Bp. Lőrinc	.	⌒	21	13	10	8
Bp. Met. Int.	.		22	14	11	8
Bp. Szab. hegy	.		19	11	8	
Cegléd	.		23	14	11	9
Dobogókő	.		17	9	8	
Gödöllő	.	⌒	20	13	10	8
Királyrét	ny		19	9	8	
Monor	.	⌒	22	13	11	
Nagykáta	.	⌒	22	15	13	
Szentendre	.		22	13	12	

1983. V. 10. 7h-ig az utolsó 24 óra adatai						Előző nap napos órái
állomás	csapadék (mm)		max. hőmérséklet	min. hőmérséklet	rad. min.	
Vác	.	≡	22	14	11	
Vámosmikola	.		19	11	9	4
Baja	.	⌒	23	13	10	11
Bácsalmás	.		24	13	10	
Izsák	.		22	15	13	
Kalocsa	.	⌒	22	12	10	7
Kecskemét	.	⌒	22	15	11	10
Kiskunfélegyháza	.	⌒	23	14	12	
Kiskunhalas	.	=	24	14	13	
Kunszentmiklós	.		22	13	11	
Tiszakécske	.	⌒	24	15	13	
Balassagyarmat	ny	⌒	21	11	8	
Romhány	.	⌒	22	13	11	
Salgótarján	–		–	–	–	
Eger	.	=	21	13	11	7
Galyatető	.		15	9	7	
Gyöngyös	.		22	12	10	
Kékestető	.		13	9	8	7
Kompolt	.	⌒	21	10	10	8
Lőrinci	.	⌒	22	13	9	
Poroszló	.	⌒	22	14	10	
Jászapáti	.		23	14	13	.
Jászberény	.	⌒	22	14	11	
Karcag	–		–	–	–	
Szolnok	.	⌒	22	14	11	9
Tiszaroff	.	⌒	21	15	11	
Túrkeve	.	=	23	14	10	10
Kistelek	.		24	12	10	
Makó	.	⌒	23	14	12	
Szeged	.	⌒	22	12	11	11
Szentes	.		22	13	12	
Borsodnádasd	–		–	–	–	
Füged	.	⌒	20	13	11	
Hidasnémeti	.	=	20	13	12	
Jósvafő	ny	⌒	18	11	9	5
Lillafüred	ny	⌒	19	13	11	
Miskolc	.	=	21	13	10	–
Putnok	.	=	21	12	9	
Sárospatak	.	⌒	19	11	8	8
Szendrőlád	–		–	–	–	
Tokaj	.		21	13	13	
Kisvárda	4	=	22	13	9	7
Mátészalka	.	⌒	22	12	11	
Nyíregyháza	ny	▽	22	14	11	9
Nyírlugos	.	⌒	22	11	10	
Pátyod	ny		21	10	9	
Tiszabecs	.	⌒	19	11	10	
Vásárosnamény	ny	=	23	12	11	
Záhony	8	▽	22	13	12	
Berettyóújfalu	.	⌒	21	12	12	
Debrecen	.	=	21	12	11	10
Hajdúdorog	ny	⌒	21	13	12	
Hortobágy	.		22	12	11	
Körösszakál	.		23	13	12	
Polgár	.	⌒	22	13	9	
Békéscsaba	.	⌒	22	11	9	10
Mezőhegyes	.	⌒	22	13	12	10
Orosháza	.	⌒	23	14	12	8
Szarvas	.	⌒	22	14	12	10
Szeghalom	.		22	13	12	

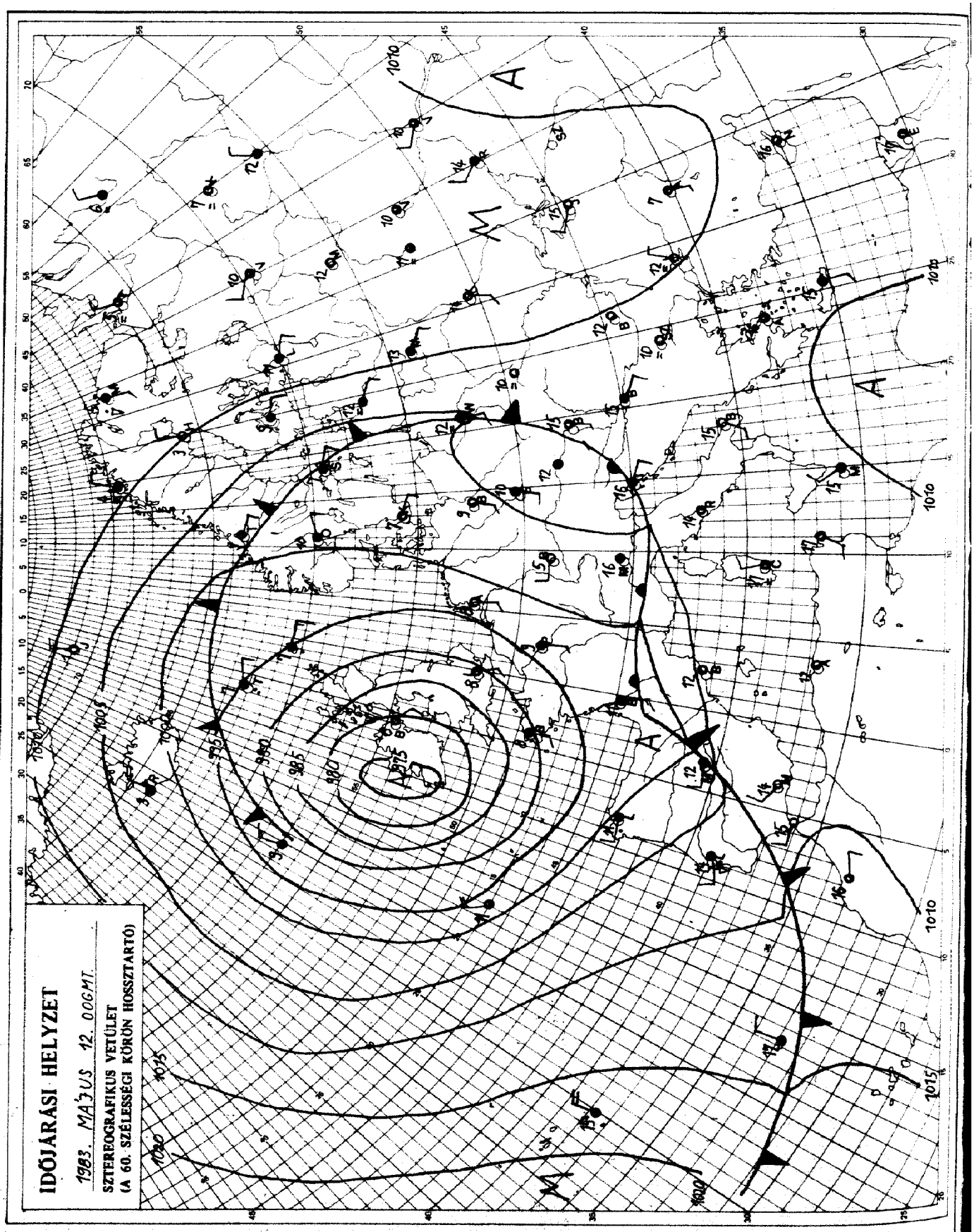

KIADJA: ORSZÁGOS METEOROLÓGIAI SZOLGÁLAT
Készíti: Központi Előrejelző Intézet Analízis- és Rövidtávú Prognózis Központja — T.: 273-018
Megjelenik naponként
Évi előfizetési díja: 1760,- Ft. — Megrendelhető: 1024 Budapest, II., Kitaibel Pál u. 1. — T.: 353-500
Kiadásért felel: az OMSZ elnöke — Szerkesztésért felel: a KEI igazgatója

IDŐJÁRÁSI NAPIJELENTÉS

ЕЖЕДНЕВНЫЙ МЕТЕОРОЛОГИЧЕСКИЙ БЮЛЛЕТЕНЬ • DAILY WEATHER REPORT
BULLETIN QUOTIDIEN DE TEMPS • TÄGLICHER WETTERBERICHT

96. évfolyam 133. szám. + Budapest + 1983. május 13. péntek

Az időjárási helyzet és a várható időjárás:

Szárazföldünk legnagyobb részén meleg az idő. Délről egyre melegebb léghullámok tartanak Közép-Európán át észak felé. A Szovjetunió területének nagy részén délután 20 fok fölé emelkedik a hőmérséklet, Közép- és Dél-Európában pedig a 25, 28 fok a gyakori. Ezeken a területeken általában kevés a felhő, és esőt sem jelentenek. Ezzel szemben változékony és sokfelé esős idő van kontinensünk nyugati, északnyugati vidékein. Nedves és hűvös levegő áramlik arrafelé az Atlanti-óceán térségéből. Ma reggel például nagy esőzés volt Franciaországban, a Brit-szigeteken és a Skandináv államok déli felén; Spanyolországban és a Német alföldön ugyanakkor átmenetileg fölszakadozott a felhőzet. Hazánkat továbbra is elkerüli a nyugati felhőtakaró, és a hét végén is megmarad a meleg idő.

Országunkban már csütörtökön is nyáriasan meleg volt. A hőmérséklet csúcsértéke 21 és 27 fok között alakult. A délelőtti órákban egy elvonuló gyönge front hatására még egy-egy gyönge eső előfordult, de délután már többnyire napos és száraz idő volt. Sokfelé megélénkült a déli szél. Éjszaka kevés volt a felhő, és csupán 10, 15 fokig hűlt le a levegő, ma délelőtt pedig sehonnan sem jelentettek számottevő felhősödést; napos idő volt. Ismét megélénkült a déli szél. A hőmérséklet reggel óta gyorsan emelkedett, és 11 órára elérte a 20, 25 fokot.

Ma 12 órakor Budapesten 24 fokot mértek, a tengerszintre átszámitott légnyomás 1012 mbar, alig változik.

A Balaton vizének hőmérséklete 11 órakor Siófoknál 17 fok volt.

Várható időjárás szombat estig:

Többnyire kevés felhő, száraz, nyáriasan meleg idő lesz.
A déli, délnyugati szél napközben megélénkül.
Várható legalacsonyabb éjszakai hőmérséklet: 10 és 15,
legmagasabb nappali hőmérséklet szombaton: 25 és 30 fok között alakul.

Németh Lajos s.k.

A hőmérséklet napi középértéke és eltérése a 100 évi átlagtól /Budapest belterületén/:

1983. V. 12.	19,3°C	+3,7°C

1871 óta ezen a napon Budapesten előfordult

legmagasabb hőmérséklet:	34,0°C /1968/,
legalacsonyabb hőmérséklet:	0,5°C /1927/.

83.378.

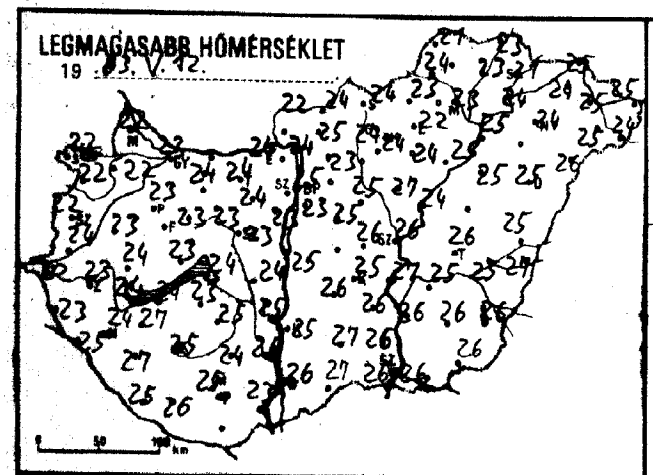
LEGMAGASABB HŐMÉRSÉKLET
19 83. V. 12.

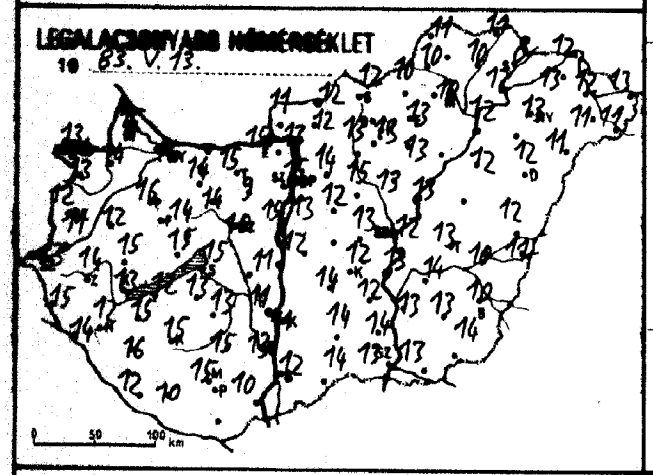
LEGALACSONYABB HŐMÉRSÉKLET
19 83. V. 13.

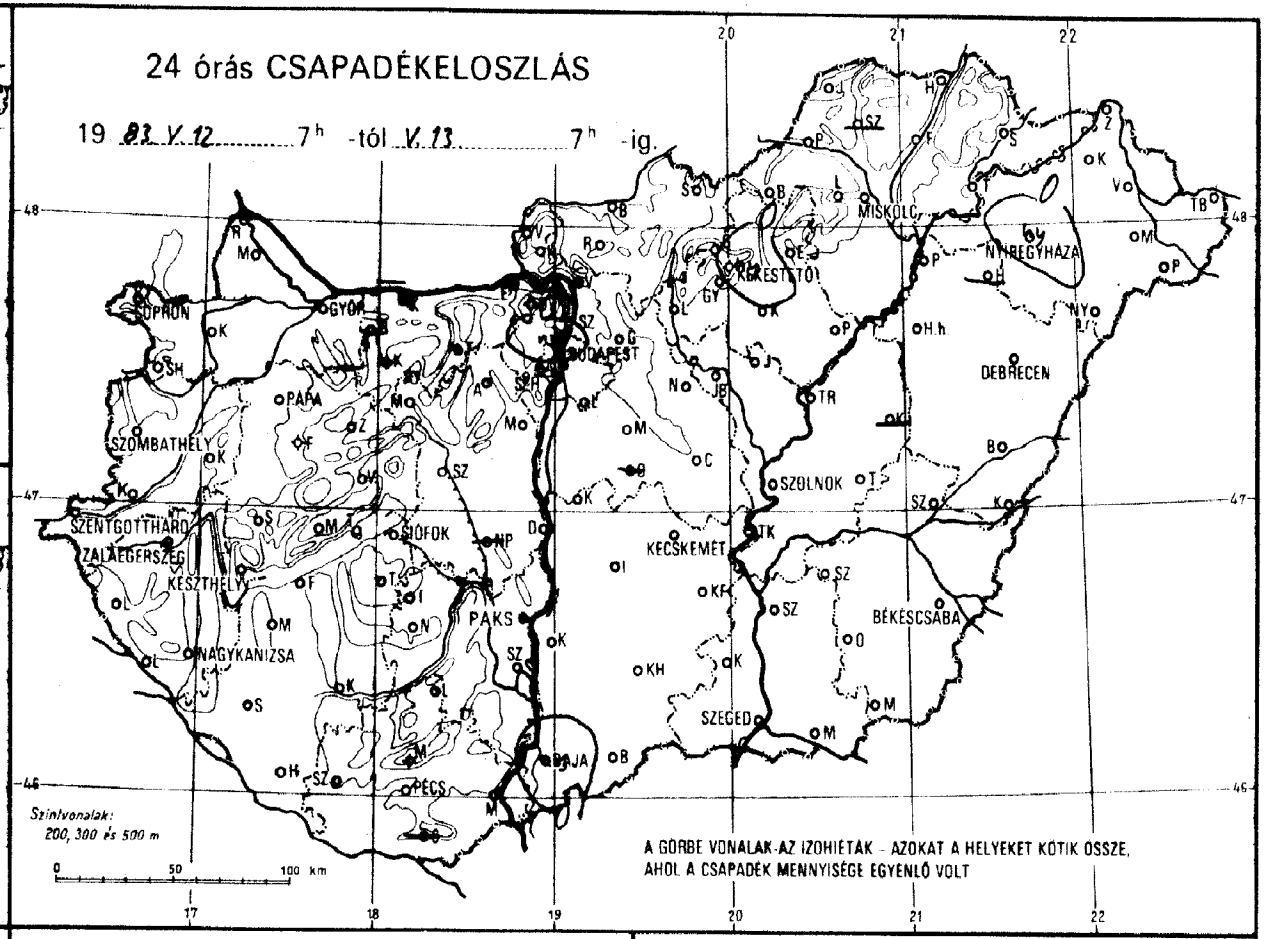
24 órás CSAPADÉKELOSZLÁS
19 83 V. 12 7h -tól V. 13 7h -ig.
SOPRON
GYŐR
BUDAPEST
MISKOLC
NYÍREGYHÁZA
KESZTHELY
PAPA
SZOMBATHELY
SZENTGOTTHÁRD
ZALAEGERSZEG
KESZTHELY
SIÓFOK
PAKS
NAGYKANIZSA
PÉCS
BAJA
KECSKEMÉT
SZOLNOK
DEBRECEN
BÉKÉSCSABA
SZEGED
Szintvonalak:
200, 300 és 500 m
A GÖRBE VONALAK AZ IZOHIÉTÁK – AZOKAT A HELYEKET KÖTIK ÖSSZE, AHOL A CSAPADÉK MENNYISÉGE EGYENLŐ VOLT

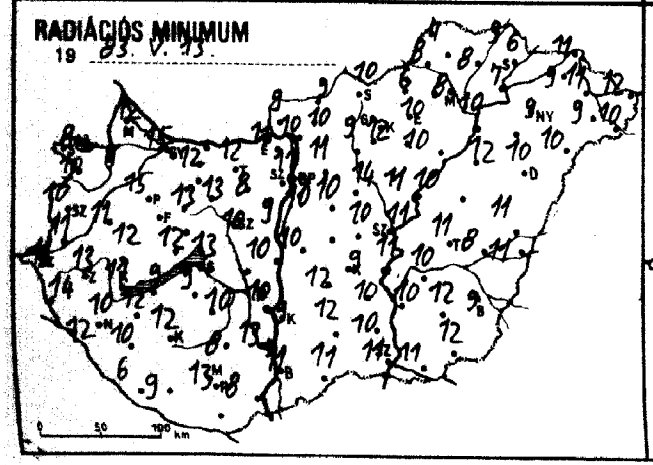
RADIÁCIÓS MINIMUM
19 83. V. 13.

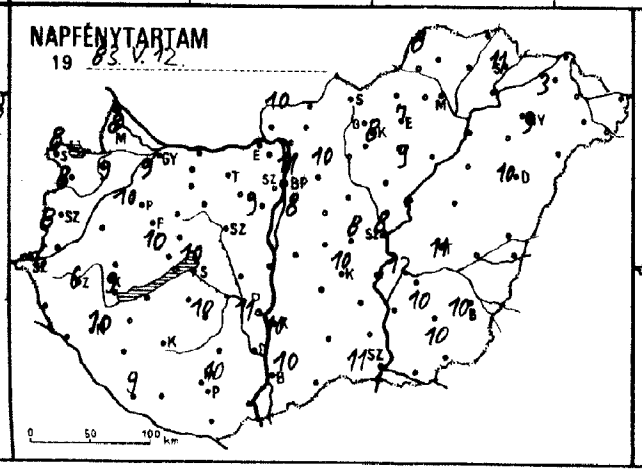
NAPFÉNYTARTAM
19 83. V. 12.

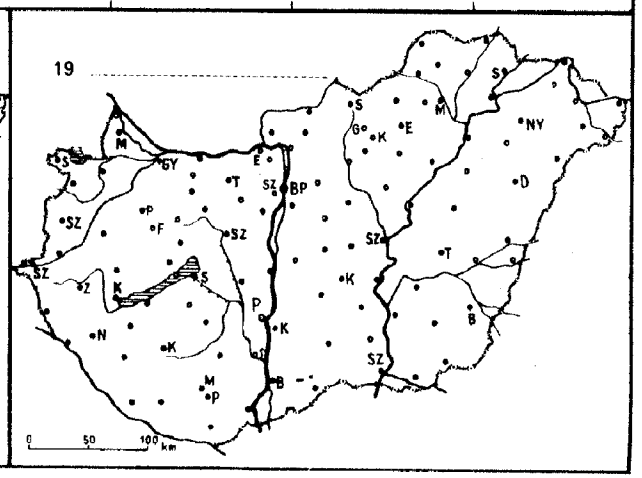
19

1983. V. 13. 07^h-ig az utolsó 24 óra adatai						Előző nap napos órái
állomás	csapadék (mm)		max. hőmérséklet	min. hőmérséklet	rad. min.	
Győr	.	⌒	23	16	15	9
Kapuvár	.	=	22	14	9	9
Mosonmagyaróvár	.		22	15	12	8
Rajka	–		–	–	–	
Sopron	.		22	13	9	8
Sopronhorpács	.	⌒	22	13	10	8
Káld	.	⌒	23	12	11	
Körmend	.		24	11	11	
Szentgotthárd	.		22	13	11	6
Szombathely	.		22	12	10	8
Lenti	.		23	15	14	
Letenye	.	⌒	25	14	12	
Nagykanizsa	.	⌒	24	12	10	10
Zalaegerszeg	.	⌒	23	14	13	6
Farkasgyepű	.		21	14	12	
Keszthely	.	⌒	24	13	11	9
Mencshely	.	⌒	21	13	10	10
Pápa	.	⌒	23	16	15	10
Sümeg	.		24	15	12	
Tihany	.		23	15	12	
Veszprém	.		23	14	13	
Zirc	.		21	14	12	
Fonyód	.		24	12	9	
Homokszt. György	.	⌒	25	12	6	9
Kaposvár	.		25	15	12	
Marcali	.		27	15	12	
Siófok	.		24	15	13	10
Somogyszob	.	⌒	27	16	10	
Tab	.	⌒	23	13	9	
Bábolna	.		26	13	12	
Esztergom	.		24	15	11	
Kisbér	.		24	14	12	
Komárom	–		–	–	–	
Tatabánya	.	⌒	24	15	12	
Alcsútdoboz	.	⌒	24	9	8	
Dunaújváros	.	⌒	24	11	10	
Martonvásár	.	⌒	23	15	9	9
Mór	.	⌒	23	14	13	
Nagyhörcsökp.	–		–	–	–	
Szabadbattyán	.	⌒	23	10	10	
Iregszemcse	.	⌒	25	13	10	10
Lengyel	.		24	15	8	
Paks	.	⌒	25	11	10	11
Szekszárd	.	=	26	13	13	
Árpádtető	.		21	16	11	
Mohács	.	⌒	23	10	8	
Pécs	.		25	15	13	10
Siklós	–		–	–	–	
Szigetvár	.	⌒	26	10	9	
Budaörs	ny	▽⌒	24	11	8	
Bp. Lőrinc	.	⌒	23	13	10	8
Bp. Met. Int.	.		25	15	11	11
Bp. Szab. hegy	.		21	14	10	
Cegléd	.	⌒	26	13	10	8
Dobogókő	.		19	14	12	
Gödöllő	.	⌒	23	14	11	10
Királyrét	.	⌒	23	8	8	
Monor	.	⌒	25	12	10	
Nagykáta	.	⌒	25	15	14	
Szentendre	.	=	25	12	11	

1983. V. 13. 07^h-ig az utolsó 24 óra adatai						Előző nap napos órái
állomás	csapadék (mm)		max. hőmérséklet	min. hőmérséklet	rad. min.	
Vác	.	⌒	24	13	10	
Vámosmikola	.	⌒	22	11	9	10
Baja	ny	⌒	26	12	11	10
Bácsalmás	.		27	14	11	
Izsák	.		26	14	12	
Kalocsa	.	⌒	25	11	9	10
Kecskemét	.	⌒	25	12	9	10
Kiskunfélegyháza	.	⌒	26	12	10	
Kiskunhalas	.	=	27	14	12	
Kunszentmiklós	.		25	12	10	
Tiszakécske	.	⌒	27	13	11	
Balassagyarmat	.	⌒	24	12	9	
Romhány	.	⌒	25	12	10	
Salgótarján	.		24	12	10	
Eger	.		22	13	10	7
Galyatető	.		17	12	11	
Gyöngyös	.	⌒	24	13	12	
Kékestető	ny		16	11	10	8
Kompolt	.	⌒	24	13	10	9
Lőrinci	.	⌒	24	13	9	
Poroszló	.	⌒	25	–	–	
Jászapáti	.	⌒	27	13	11	
Jászberény	.	⌒	25	12	9	
Karcag	–		–	–	–	
Szolnok	.	⌒	26	12	11	8
Tiszaroff	.	⌒	24	13	10	
Túrkeve	.	⌒	26	13	11	11
Kistelek	.		26	14	10	
Makó	.	⌒	26	13	11	
Szeged	.	⌒	26	13	11	11
Szentes	.		26	13	10	
Borsodnádasd	.	⌒	23	10	6	
Fügöd	.	⌒	23	10	8	
Hidasnémeti	.	⌒	23	11	9	
Jósvafő	.	⌒	21	11	7	8
Lillafüred	.	⌒	22	11	10	
Miskolc	.	=	23	10	8	–
Putnok	.	=	24	10	8	
Sárospatak	.	⌒	21	8	6	11
Szendrőlád	–		–	–	–	
Tokaj	.		24	12	7	
Kisvárda	.	=	24	13	9	3
Mátészalka	.		25	11	9	
Nyíregyháza	ny	▽⌒	24	13	9	9
Nyírlugos	.	⌒	26	11	10	
Pátyod	.	⌒	24	11	10	
Tiszabecs	.	⌒	25	13	12	
Vásárosnamény	.		25	12	11	
Záhony	.	⌒	25	12	11	
Berettyóújfalu	.	⌒	25	12	11	
Debrecen	.	⌒	25	12	10	10
Hajdúdorog	–		–	–	–	
Hortobágy	.		25	12	12	
Körösszakál	.	⌒	27	11	11	
Polgár	.	⌒	25	12	10	
Békéscsaba	.	⌒	26	10	9	10
Mezőhegyes	.	⌒	26	14	12	10
Orosháza	.	⌒	26	13	12	10
Szarvas	.	⌒	25	14	10	12
Szeghalom	.	⌒	25	10	8	

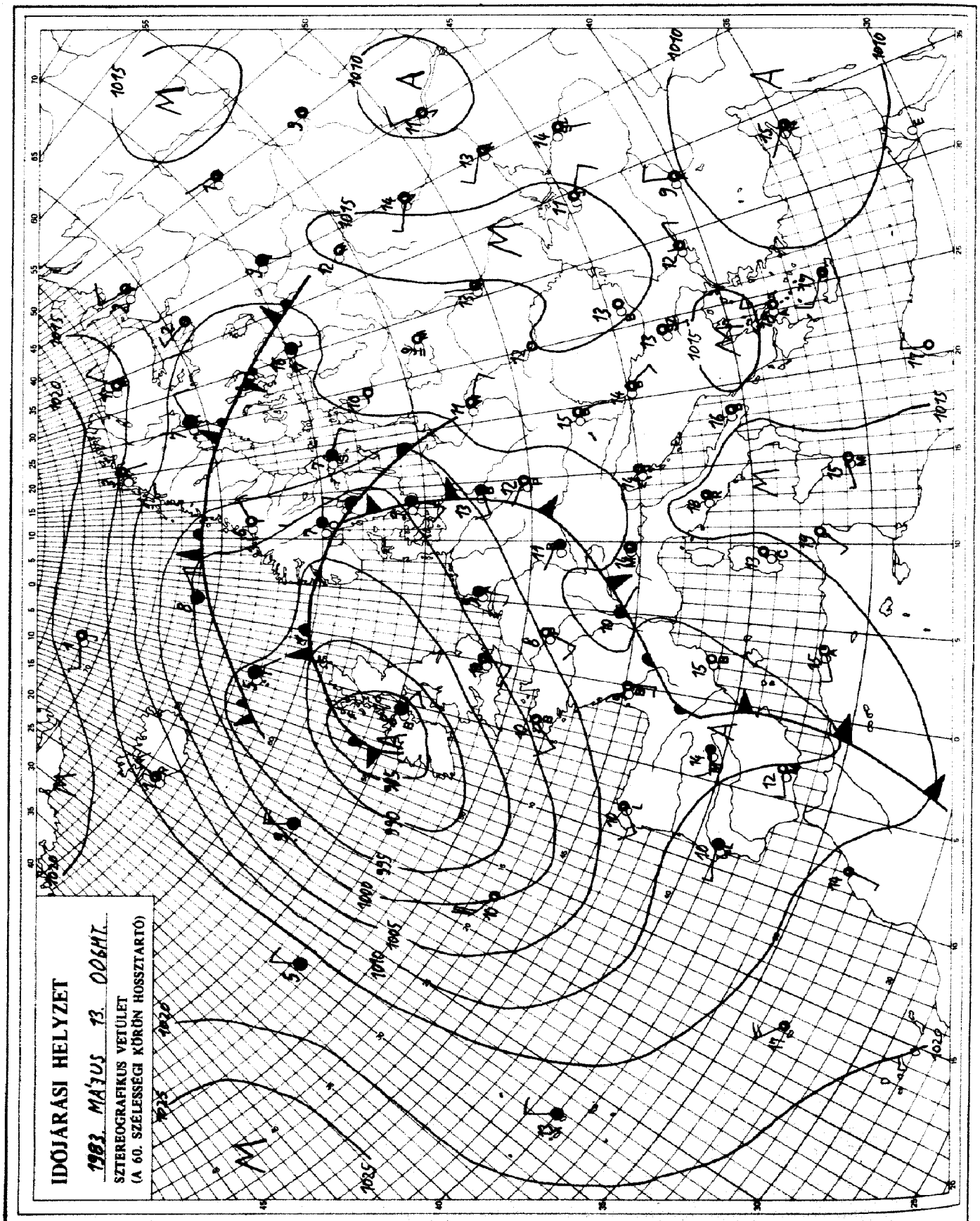

KIADJA: ORSZÁGOS METEOROLÓGIAI SZOLGÁLAT
Készíti: Központi Előrejelző Intézet Analízis- és Rövidtávú Prognózis Központja – T.: 273-018
Megjelenik naponként
Évi előfizetési díja: 1760,- Ft. – Megrendelhető: 1024 Budapest, II., Kitaibel Pál u. 1. – T.: 353-500
Kiadásért felel: az OMSZ elnöke – Szerkesztésért felel: a KEI igazgatója

IDŐJÁRÁSI NAPIJELENTÉS

ЕЖЕДНЕВНЫЙ МЕТЕОРОЛОГИЧЕСКИЙ БЮЛЛЕТЕНЬ · DAILY WEATHER REPORT
BULLETIN QUOTIDIEN DE TEMPS · TÄGLICHER WETTERBERICHT

96. évfolyam 134. szám. + Budapest + 1983. május 14. szombat

Az időjárási helyzet és a várható időjárás:

Európa nyugati, északnyugati tájain óceáni léghullámok okoznak változékony, helyenként esős időjárást. Ezeken a területeken a május közepén szokásosnál néhány fokkal hüvösebb az idő. A kontinens délkeleti, keleti vidékein, valamint a Kárpát-medencében ezzel szemben nyáriasan meleg az időjárás. A hőmérséklet csúcsértéke általában 5, 10 fokkal haladja meg a sokévi átlagot. Vasárnap estig hazánk időjárását döntően még a szárító hatású leszálló légmozgások alakitják, de nyugat, délnyugat felől záporokat, zivatarokat okozó nedvesebb léghullám közeledik.

Magyarországon pénteken 9, 13 órán át sütött a nap. Nyáriasan meleg, száraz idő volt. Csupán késő délután alakult ki az északkeleti határvidéken egy-két helyi zápor, zivatar. A hőmérséklet csúcsértéke 24 és 30 fok között váltakozott. Enyhe volt az éjszaka is. A hajnali órákra csak 9, 16 fokig hült le a levegő. Szombat délelőtt túlnyomóan napos, meleg idő volt. 11 órára 20, 24 fokig emelkedett a hőmérséklet.

Ma 12 órakor Budapesten 22 fokot mértek, a tengerszintre átszámitott légnyomás 1014 mbar, gyengén emelkedik.

A Balaton vizének hőmérséklete Siófoknál 11 órakor 18 fok volt.

Várható időjárás vasárnap estig:

Folytatódik a túlnyomóan napos, meleg idő. Vasárnap a Dunántúlon az időnként már erősen megnövekvő gomolyfelhőzetből zápor, zivatar várható.
A megélénkülő délnyugati szelet a nyugati megyékben helyenként erős széllökések kisérik.
Várható legalacsonyabb éjszakai hőmérséklet: 11 és 16,
legmagasabb nappali hőmérséklet vasárnap általában 25 és 30 fok között, délkeleten viszont kevéssel 30 fok felett alakul.

Bozóki István s.k.

A hőmérséklet napi középértéke és eltérése a 100 évi átlagtól /Budapest belterületén/:

1983. V. 13.	21,6°C	6,0°C

1871 óta ezen a napon Budapesten előfordult

legmagasabb hőmérséklet:	31,8°C /1945/,
legalacsonyabb hőmérséklet:	1,0°C /1885/.

83.379.

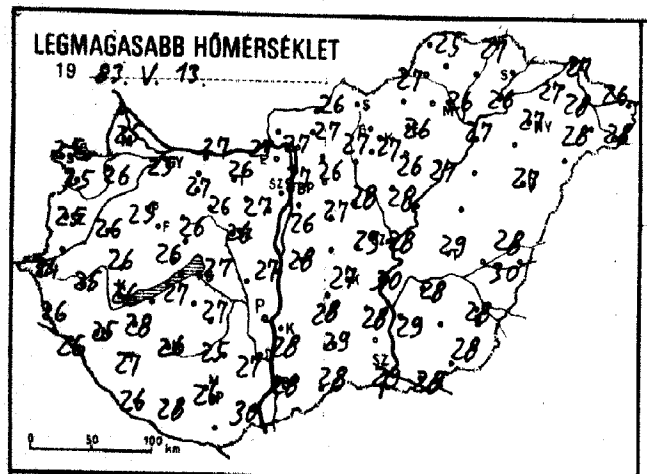
LEGMAGASABB HŐMÉRSÉKLET
19 83. V. 13.
0 50 100 km

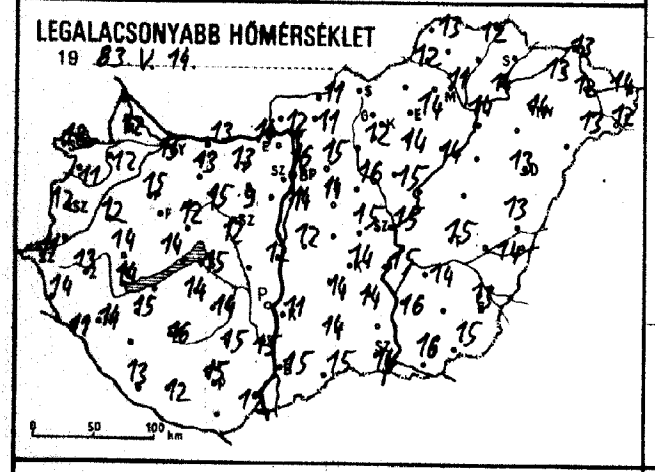
LEGALACSONYABB HŐMÉRSÉKLET
19 83. V. 14.
0 50 100 km

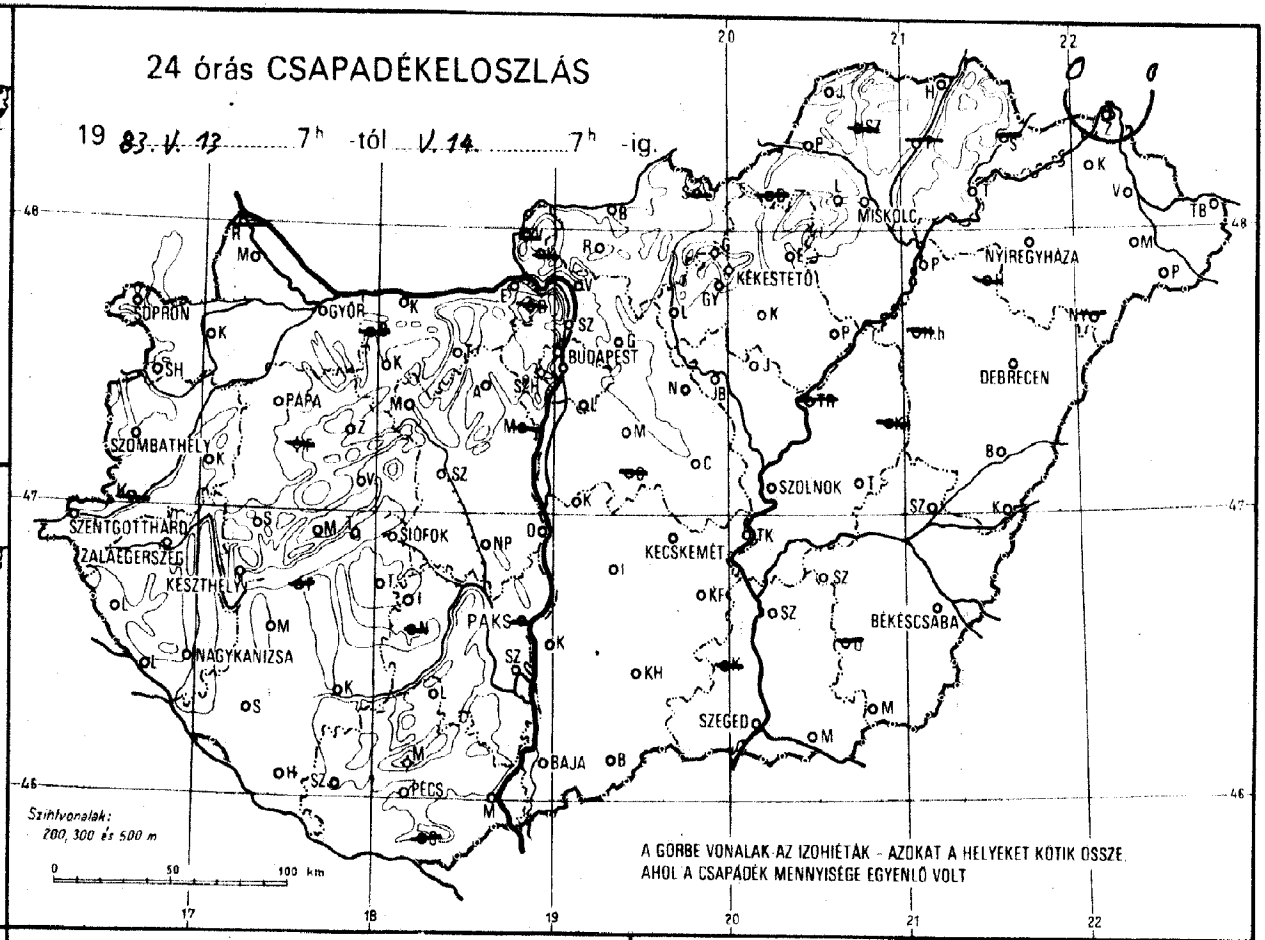
24 órás CSAPADÉKELOSZLÁS
19 83. V. 13. 7h -tól V. 14. 7h -ig.
SOPRON
GYŐR
BUDAPEST
MISKOLC
NYÍREGYHÁZA
KÉKESTETŐ
DEBRECEN
PAPA
SZOMBATHELY
SZENTGOTTHÁRD
ZALAEGERSZEG
KESZTHELY
SIÓFOK
NAGYKANIZSA
PÁKS
KECSKEMÉT
SZOLNOK
BÉKÉSCSABA
SZEGED
BAJA
PÉCS
Szintvonalak:
200, 300 és 500 m
0 50 100 km
A GÖRBE VONALAK AZ IZOHIÉTÁK - AZOKAT A HELYEKET KÖTIK ÖSSZE, AHOL A CSAPADÉK MENNYISÉGE EGYENLŐ VOLT

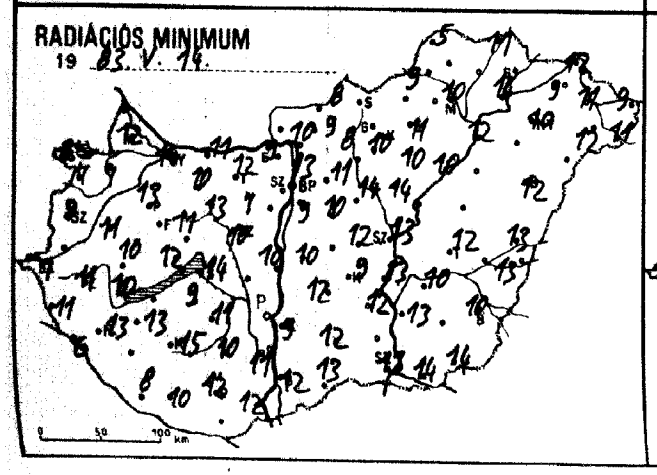
RADIÁCIÓS MINIMUM
19 83. V. 14.
0 50 100 km

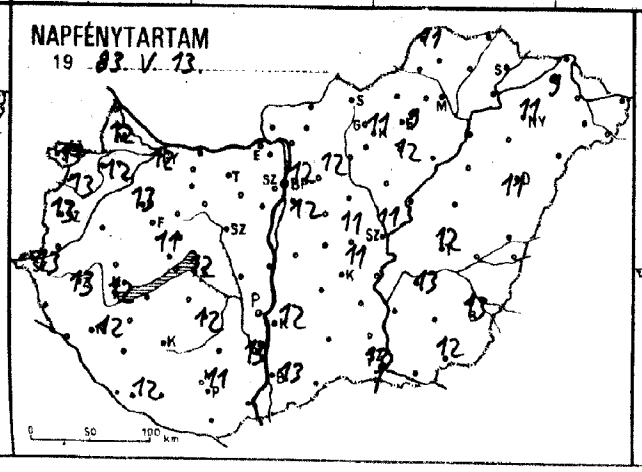
NAPFÉNYTARTAM
19 83. V. 13.
0 50 100 km

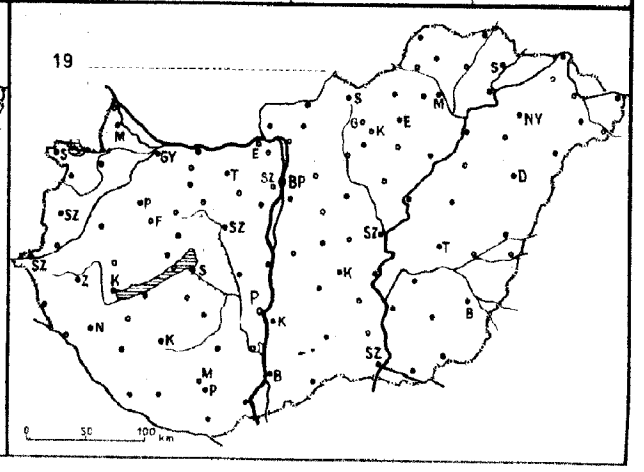
19
0 50 100 km

1983. V. 14. 07h-ig az utolsó 24 óra adatai						Előző nap napos órái
állomás	csapadék (mm)		max. hőmérséklet	min. hőmérséklet	rad. min.	
Győr	•		25	15	14	12
Kapuvár	•	=	26	12	7	12
Mosonmagyaróvár	•	⊸	25	12	12	12
Rajka	–		–	–	–	
Sopron	•	⊸	25	13	8	13
Sopronhorpács	•	⊸	25	11	7	13
Káld	∘		26	12	11	
Körmend	–		–	–	–	
Szentgotthárd	∘		24	11	7	13
Szombathely	∘		25	12	9	13
Lenti	∘		26	14	11	
Letenye	•	⊸	26	11	6	
Nagykanizsa	•		25	14	13	12
Zalaegerszeg	•	⊸	25	13	11	13
Farkasgyepű	–		–	–	–	
Keszthely	•	⊸	26	14	10	12
Mencshely	∘	⊸	23	13	10	11
Pápa	•		25	15	13	13
Sümeg	∘		26	14	10	
Tihany	•	⊸	26	14	12	
Veszprém	∘		26	12	11	
Zirc	•		23	13	11	
Fonyód	–		–	–	–	
Homokszt. György	•	⊸	26	13	8	12
Kaposvár	•		26	16	15	
Marcali	•	⊸	28	15	13	
Siófok	∘		27	15	15	12
Somogyszob	•	⊸	27	–	–	
Tab	∘	⊸	27	14	9	
Bábolna	–		–	–	–	
Esztergom	•		27	14	9	
Kisbér	•		27	13	10	
Komárom	•	⊸	27	13	11	
Tatabánya	•	⊸	26	13	12	
Alcsútdoboz	•	⊸	27	9	7	
Dunaújváros	•		27	12	10	
Martonvásár	–		–	–	–	–
Mór	∘	⊸	26	15	13	
Nagyhörcsökp.	–		–	–	–	
Szabadbattyán	•	⊸	26	12	10	
Iregszemcse	•	⊸	27	14	11	12
Lengyel	•		25	15	10	
Paks	•	⊸	27	15	11	13
Szekszárd	∘	⊸	27	15	11	13
Árpádtető	•		20	16	12	
Mohács	∘	⊸	30	12	12	
Pécs	∘		26	15	12	11
Siklós	–		–	–	–	
Szigetvár	∘	⊸	28	12	10	
Budaörs	∘	⊸	26	13	9	
Bp. Lőrinc	∘	⊸	26	14	9	12
Bp. Met. Int.	∘		27	16	13	13
Bp. Szab. hegy	∘		24	14	10	
Cegléd	∘		29	15	12	11
Dobogókő	–		–	–	–	
Gödöllő	•		26	15	11	12
Királyrét	–		–	–	–	
Monor	∘	⊸	27	14	10	
Nagykáta	•		28	16	14	
Szentendre	•		28	12	12	

1983. V. 14. 07h-ig az utolsó 24 óra adatai						Előző nap napos órái
állomás	csapadék (mm)		max. hőmérséklet	min. hőmérséklet	rad. min.	
Vác	•	⊸	27	12	10	
Vámosmikola	–		–	–	–	–
Baja	•		28	15	12	13
Bácsalmás	∘		28	15	13	
Izsák	∘		28	14	12	
Kalocsa	•	⊸	28	11	9	12
Kecskemét	•	⊸	27	14	9	11
Kiskunfélegyháza	•		28	14	12	
Kiskunhalas	∘	=	29	14	12	
Kunszentmiklós	•		28	1[illegible]	10	
Tiszakécske	•	⊸	30	15	13	
Balassagyarmat	•	⊸	26	11	8	
Romhány	•	⊸	27	11	9	
Salgótarján	–		–	–	–	
Eger	∘		26	14	11	9
Galyatető	•		20	11	10	
Gyöngyös	∘	⊸	27	12	10	
Kékestető	∘		19	11	10	1[illegible]
Kompolt	•	⊸	26	14	10	12
Lőrinci	•	⊸	27	–	8	
Poroszló	∘	⊸	27	14	10	
Jászapáti	∘	⊸	28	15	14	
Jászberény	•		28	14	11	
Karcag	–		–	–	–	
Szolnok	•	⊸	28	15	13	11
Tiszaroff	–		–	–	–	
Túrkeve	•	=	29	15	12	12
Kistelek	–		–	–	–	
Makó	∘	⊸	28	16	14	
Szeged	•	⊸	29	14	13	13
Szentes	•		29	16	13	
Borsodnádasd	–		–	–	–	
Füged	–		–	–	–	
Hidasnémeti	•	⊸	27	12	11	
Jósvafő	•	⊸	25	13	5	11
Lillafüred	∘		25	12	11	
Miskolc	•	=	26	11	10	
Putnok	•	=	27	12	9	
Sárospatak	–		–	–	–	–
Szendrőlád	–		–	–	–	
Tokaj	•		26	14	14	
Kisvárda	•	=	27	13	9	9
Mátészalka	•	⊸	28	13	12	
Nyíregyháza	•	⊸	27	14	10	11
Nyírlugos	–		–	–	–	
Pátyod	•	⊸	28	12	11	
Tiszabecs	•	⊸	27	16	15	
Vásárosnamény	•	⊸	28	12	11	
Záhony	3	▽	27	13	12	
Berettyóújfalu	∘	⊸	28	13	13	
Debrecen	•	⊸	27	13	12	11
Hajdúdorog	–		–	–	–	
Hortobágy	–		–	–	–	
Körösszakál	∘	⊸	30	14	13	
Polgár	•	⊸	27	14	12	
Békéscsaba	•	⊸	28	13	10	13
Mezőhegyes	∘		28	15	14	12
Orosháza	–		–	–	–	–
Szarvas	∘	⊸	28	14	10	13
Szeghalom	–		–	–	–	

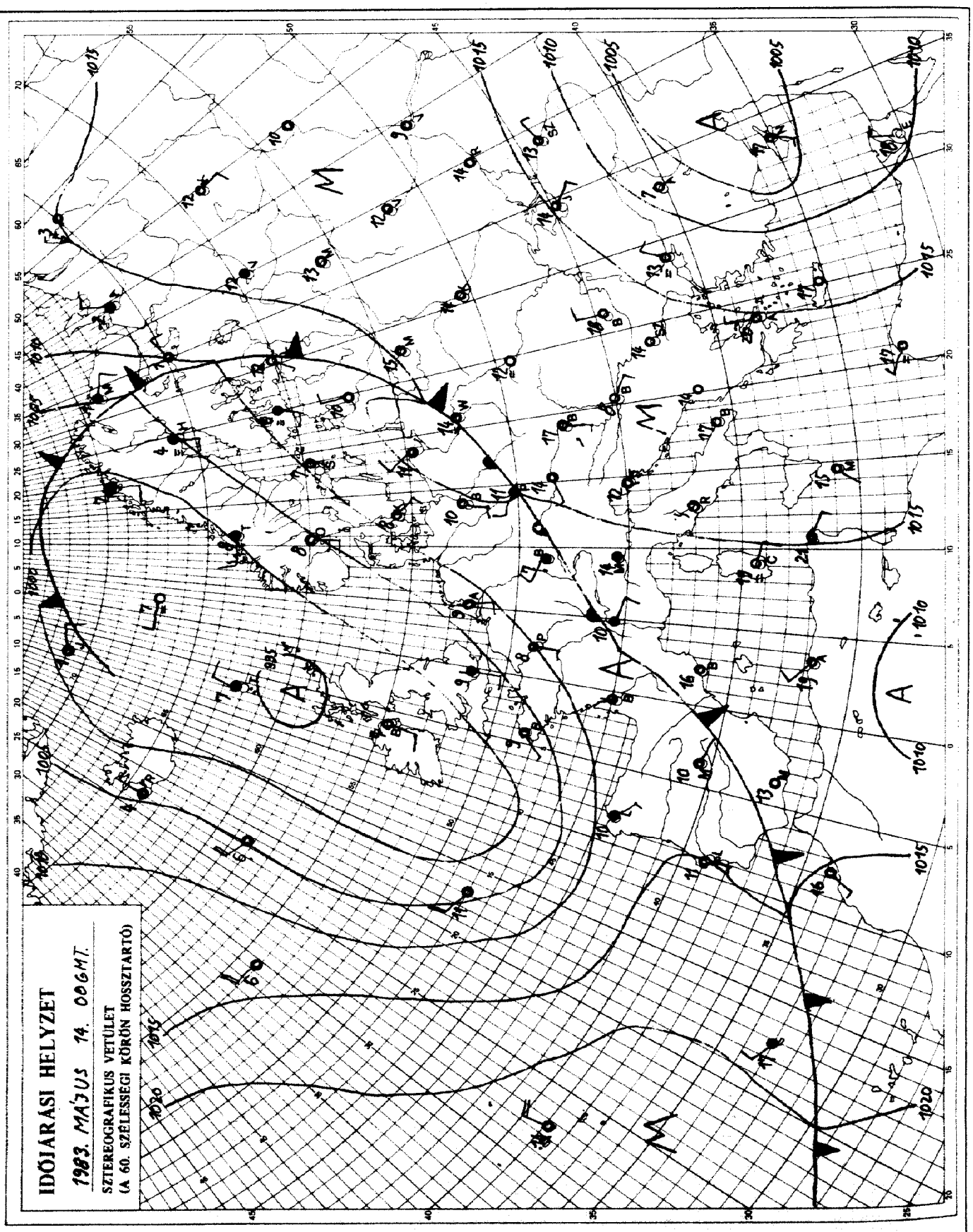

KIADJA: ORSZÁGOS METEOROLÓGIAI SZOLGÁLAT
Készíti: Központi Előrejelző Intézet Analízis- és Rövidtávú Prognózis Központja – T.: 273-018
Megjelenik naponként
Évi előfizetési díja: 1760,- Ft. – Megrendelhető: 1024 Budapest, II., Kitaibel Pál u. 1. – T.: 353-500
Kiadásért felel: az OMSZ elnöke – Szerkesztésért felel: a KEI igazgatója

IDŐJÁRÁSI NAPIJELENTÉS

ЕЖЕДНЕВНЫЙ МЕТЕОРОЛОГИЧЕСКИЙ БЮЛЛЕТЕНЬ • DAILY WEATHER REPORT
BULLETIN QUOTIDIEN DE TEMPS • TÄGLICHER WETTERBERICHT

96. évfolyam 135. szám. + Budapest + 1983. május 15. vasárnap

Az időjárási helyzet és a várható időjárás:

Kontinensünk nyugati vidékein alacsony nyomású légörvények és időjárási frontok teszik változékonnyá az időjárást. Az óceáni partvidék térségét hűvös levegő árasztotta el, igy a hőmérséklet csúcsértéke több fokkal elmarad a május közepén szokásostól. A Közép-Európához legközelebb eső felhőzóna nagyjából a Koppenhága - München - Milánó vonal mentén húzódik, területén gyakran esik az eső, záporeső, heves zivatarok alakulnak ki szélvihar kiséretében. Ez a felhőzóna feloszlóban van, emellett nagyon lassan halad kelet felé. Közép- és Keleti-Európa nagy részén szokatlanul meleg, száraz, napos időjárás uralkodik, délután nem ritka a 30 fok fölötti hőmérséklet sem, ez közel 10 fokkal haladja meg a május közepén mért sokéves átlagot.

Magyarországon szombaton száraz, napos, nyáriasan meleg idő volt. A hőmérséklet csúcsértéke 25, 30 fok között alakult. Éjszaka szeszélyes területi eloszlásban 11, 19 fok közé hűlt le a levegő. Vasárnap délelőtt is napos, száraz idő volt, megélénkült, a Dunántúlon időnként megerősödött a délnyugati szél. A hőmérséklet 11 órakor általában 24, 28 fok között volt.

Ma 12 órakor Budapesten a hőmérséklet 27 fok, a tengerszintre átszámitott légnyomás 1015 mbar, alig változik.

A Balaton vizének hőmérséklete 11 órakor Siófoknál 19 fok volt.

Várható időjárás hétfő estig:

Többnyire csak kisebb, átmeneti felhősödés várható, csupán Nyugat-Dunántúlon valószinü számottevő felhősödés, melyet egy-egy helyi zápor, zivatar kisérhet.
A délnyugati, déli szél többnyire élénk, napközben - főként a Dunántúlon - gyakran erős lesz.
Folytatódik a nyáriasan meleg idő.
Várható legalacsonyabb éjszakai hőmérséklet 14, 19 fok között,
legmagasabb nappali hőmérséklet hétfőn 30 fok körül alakul.

Török Dénes s.k.

A hőmérséklet napi középértéke és eltérése a 100 évi átlagtól /Budapest belterületén/:

1983. V. 14.	21,8°C	+5,8°C

1871 óta ezen a napon Budapesten előfordult

legmagasabb hőmérséklet:	32,0°C /1969/,
legalacsonyabb hőmérséklet:	2,3°C /1927/.

83.380.

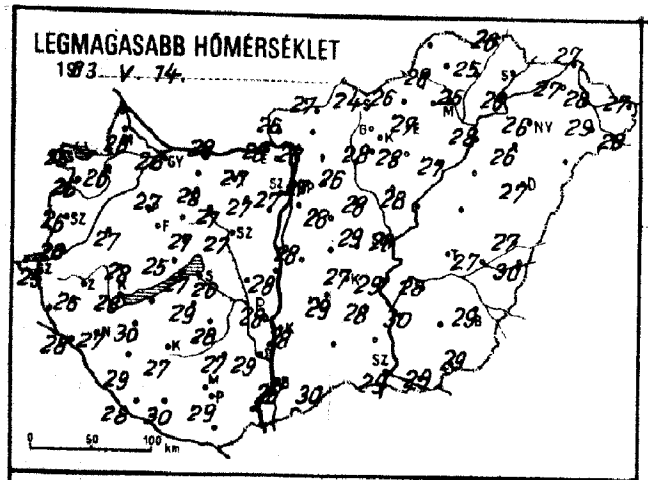
LEGMAGASABB HŐMÉRSÉKLET
1983. V. 14.

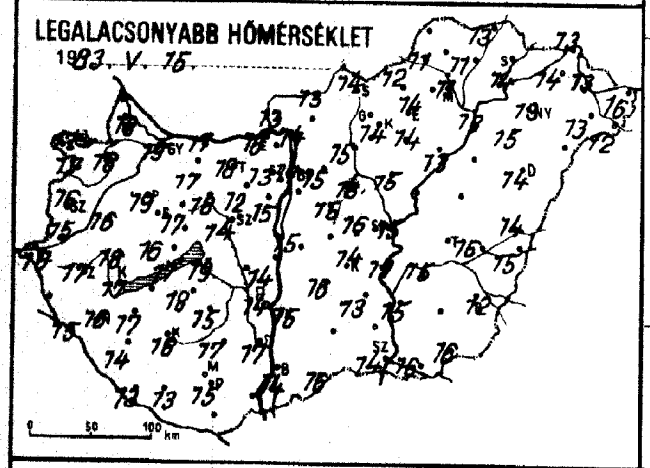
LEGALACSONYABB HŐMÉRSÉKLET
1983. V. 15.

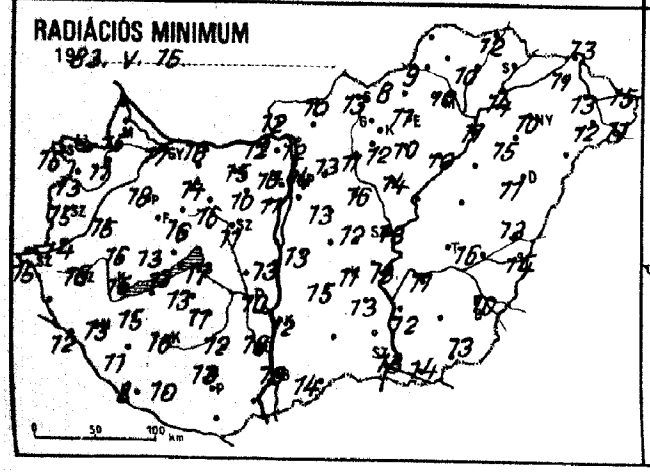
RADIÁCIÓS MINIMUM
1983. V. 15.

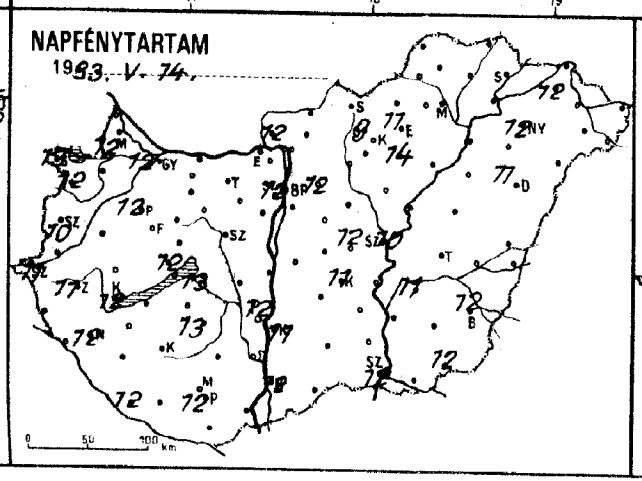
NAPFÉNYTARTAM
1983. V. 14.

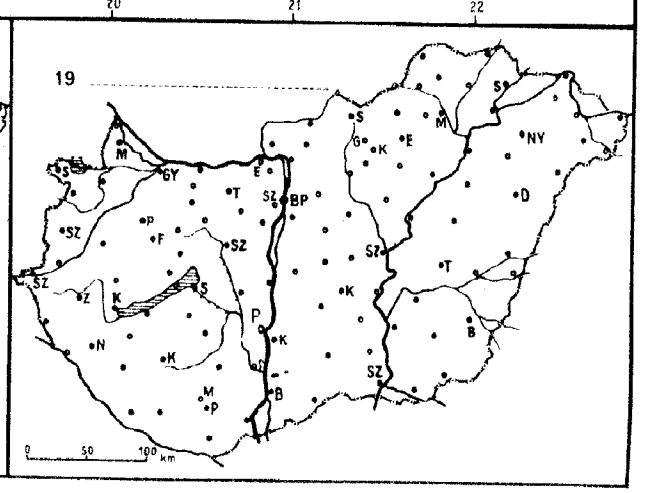
19

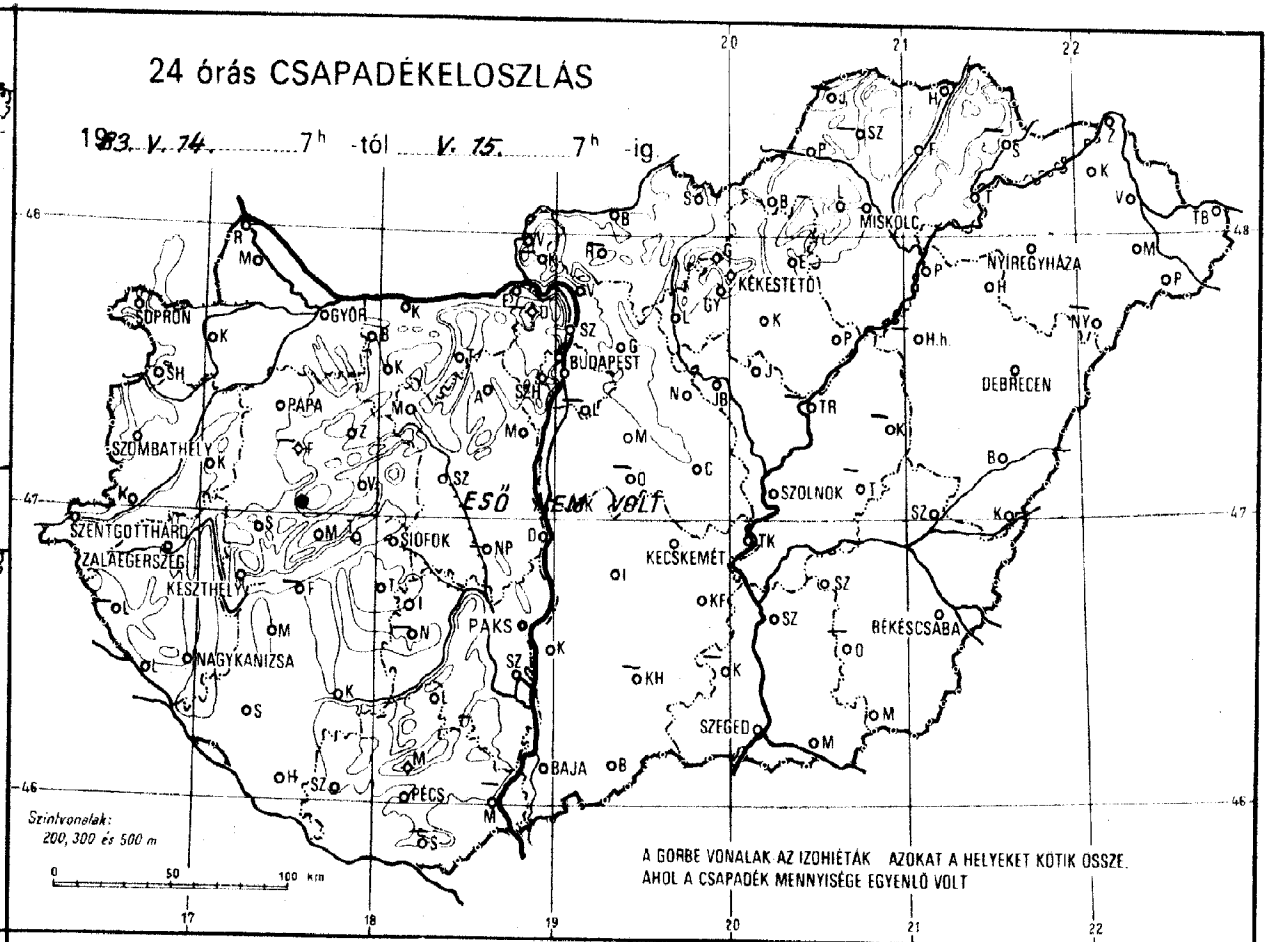
24 órás CSAPADÉKELOSZLÁS
1983. V. 14. 7h -tól V. 15. 7h -ig.
SOPRON
GYŐR
BUDAPEST
MISKOLC
NYÍREGYHÁZA
KÉKESTETŐ
DEBRECEN
PAPA
SZOMBATHELY
SZENTGOTTHÁRD
ZALAEGERSZEG
KESZTHELY
SIÓFOK
PAKS
NAGYKANIZSA
KECSKEMÉT
SZOLNOK
BÉKÉSCSABA
SZEGED
BAJA
PÉCS
ESŐ NEM VOLT
Szintvonalak:
200, 300 és 500 m
A GÖRBE VONALAK AZ IZOHIÉTÁK AZOKAT A HELYEKET KÖTIK ÖSSZE,
AHOL A CSAPADÉK MENNYISÉGE EGYENLŐ VOLT

83. V. 15. 07 h-ig az utolsó 24 óra adatai						Előző nap napos órái
állomás	csapadék (mm)		max. hőmérséklet	min. hőmérséklet	rad. min.	
Győr	.		26	19	17	12
Kapuvár	.		26	18	11	
Mosonmagyaróvár	.		26	18	15	11
Rajka	–		–	–	–	
Sopron	.		25	17	15	13
Sopronhorpács	.	⌒	26	17	13	12
Kőszeg	.		27	16	15	
Körmend	.	=	26	15	14	
Szentgotthárd	.		25	16	15	11
Szombathely	.		26	16	15	10
Lenti	–		–	–	–	
Letenye	.	⌒	28	15	12	
Nagykanizsa	.		27	16	13	12
Zalaegerszeg	.		26	17	16	11
Farkasgyepű	–		–	–	–	
Keszthely	.		28	17	15	12
Mencshely	.		25	16	13	12
Pápa	.		27	19	18	12
Sümeg	.		28	18	16	
Tihany	.		27	17	13	
Veszprém	.		27	17	16	
Zirc	.		25	16	13	
Fonyód	–		–	–	–	
Homokszt. györgy	.	⌒	28	13	8	12
Kaposvár	.		27	18	16	
Marcali	.		30	17	15	
Siófok	.		26	19	17	13
Somogyszob	.		29	14	11	
Tab	.		29	18	13	
Bábolna	–		–	–	–	
Esztergom	.		28	16	12	
Kisbér	.		28	17	14	
Komárom	.	⌒	28	17	16	
Tatabánya	.		27	18	15	
Alcsútdoboz	.	⌒	27	12	10	
Dunaújváros	.		28	14	13	
Martonvásár	.		26	15	11	12
Mór	.		27	18	16	
Nagyhörcsökp.	–		–	–	–	
Szabadbattyán	.	⌒	27	14	11	
Fegszemcse	.	⌒	28	15	11	13
Lengyel	.		27	17	12	
Paks	.	⌒	28	14	10	12
Szekszárd	.		29	17	16	
Árpádtető	.		24	18	13	
Mohács	–		–	–	–	
Pécs	.		29	15	13	12
Siklós	–		–	–	–	
Szigetvár	.	⌒	30	13	10	
Budaörs	.	⌒	27	13	10	
P. Lőrinc	.	⌒	26	17	14	12
P. Met. Int.	.		27	17	14	13
P. Szab. hegy	.		23	11	11	
Pegléd	.		29	16	12	12
Cibogókő	–		–	–	–	
Ódöllő	.		26	15	13	12
Királyrét	–		–	–	–	
Gönor	.	⌒	28	15	13	
Nagykáta	.		28	16	16	
Szentendre	.		28	14	14	

83. V. 15. 07 h-ig az utolsó 24 óra adatai						Előző nap napos órái
állomás	csapadék (mm)		max. hőmérséklet	min. hőmérséklet	rad. min.	
Vác	.	⌒	28	14	12	
Vámosmikola	.	⌒	26	13	12	12
Baja	.		28	14	13	12
Bácsalmás	.		30	16	14	
Izsák	.		29	16	15	
Kalocsa	.	⌒	28	15	12	11
Kecskemét	.	⌒	27	14	11	11
Kiskunfélegyháza	.	⌒	28	13	13	
Kiskunhalas	–		–	–	–	
Kunszentmiklós	.		28	15	13	
Tiszakécske	.		29	17	13	
Balassagyarmat	.	⌒	27	13	10	
Romhány	–		–	–	–	
Salgótarján	.		24	14	13	
Eger	.	⌒	27	14	11	11
Galyatető	.		22	13	10	
Gyöngyös	.	⌒	28	14	12	
Kékestető	.		20	14	12	9
Kompolt	.	⌒	26	14	10	14
Lőrinci	.	⌒	28	15	11	
Poroszló	.	⌒	27	13	10	
Jászapáti	.		28	15	14	
Jászberény	.		27	15	12	
Karcag	–		–	–	–	
Szolnok	.	⌒	28	15	13	10
Tiszaroff	–		–	–	–	
Túrkeve	–		–	–	–	
Kistelek	–		–	–	–	
Makó	.	=	29	16	14	
Szeged	.	⌒	29	14	13	12
Szentes	.		30	15	12	
Borsodnádasd	.	⌒	26	12	8	
Füged	.		25	11	10	
Hidasnémeti	.		26	13	12	
Jósvafő	–		–	–	–	
Lillafüred	.	⌒	25	14	12	
Miskolc	.	=	25	11	10	–
Putnok	.	=	28	11	9	
Sárospatak	–		–	–	–	
Szendrőlád	–		–	–	–	
Tokaj	.		26	14	14	
Kisvárda	.	=	27	14	11	12
Mátészalka	.	⌒	29	13	12	
Nyíregyháza	.	⌒	26	13	10	12
Nyírlugos	–		–	–	–	
Pátyod	.	⌒	28	12	11	
Tiszabecs	.	⌒	27	16	15	
Vásárosnamény	.	⌒	28	13	13	
Záhony	.	⌒	27	13	13	
Berettyóújfalu	.	=	27	14	13	
Debrecen	.	⌒	27	14	11	11
Hajdúdorog	.		26	15	15	
Hortobágy	[illegible]		–	–	–	
Körösszakál	.	⌒	30	15	14	
Polgár	.	⌒	28	12	11	
Békéscsaba	.	⌒	29	12	10	12
Mezőhegyes	.		29	16	13	12
Orosháza	–		–	–	–	
Szarvas	.		28	15	11	11
Szeghalom	.		27	16	16	

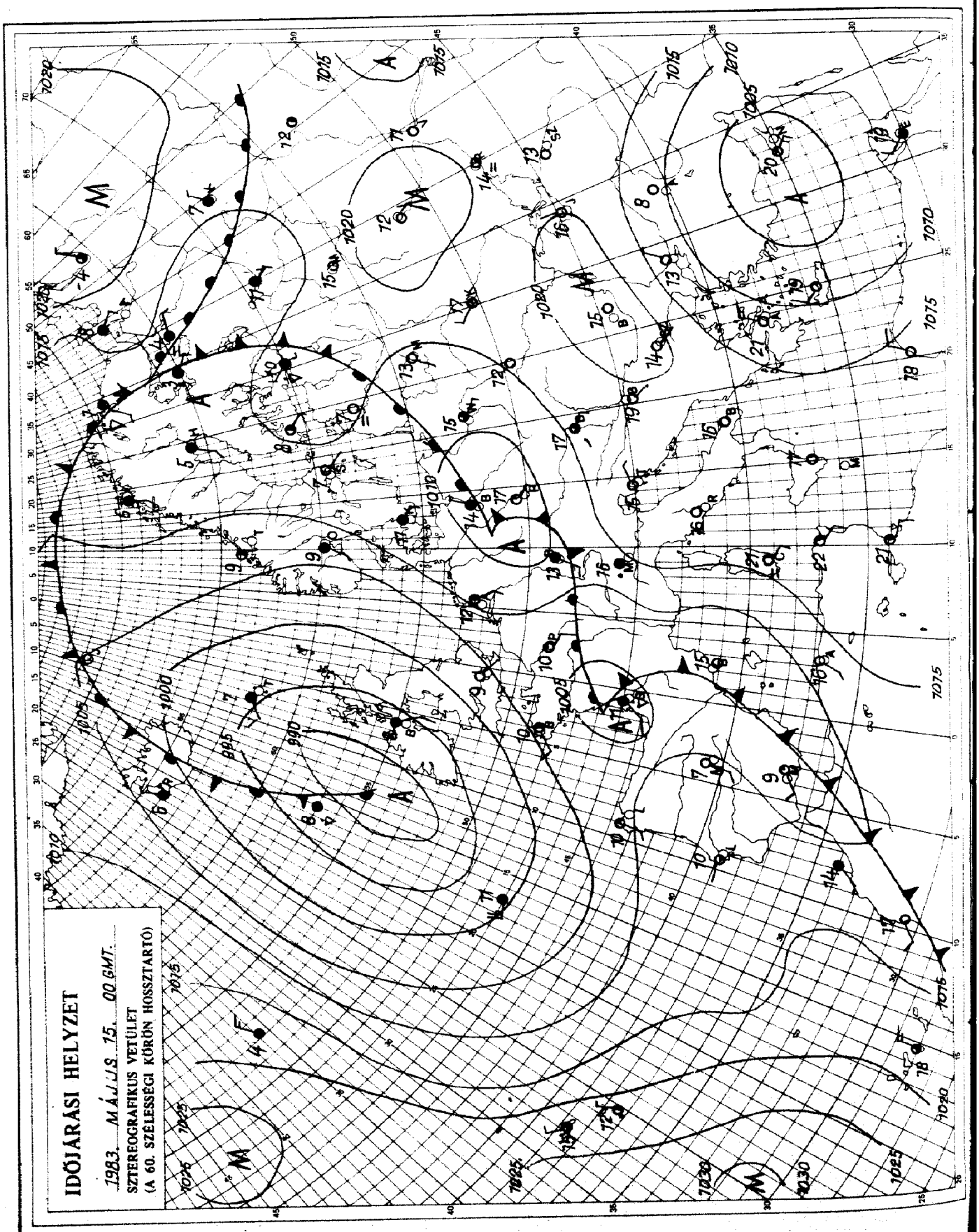

KIADJA: ORSZÁGOS METEOROLÓGIAI SZOLGÁLAT
Készíti: Központi Előrejelző Intézet Analízis- és Rövidtávú Prognózis Központja – T.: 273-018
Megjelenik naponként
Évi előfizetési díja: 1760,- Ft. – Megrendelhető: 1024 Budapest, II., Kitaibel Pál u. 1. – T.: 353-500
Kiadásért felel: az OMSZ elnöke – Szerkesztésért felel: a KEI igazgatója

IDŐJÁRÁSI NAPIJELENTÉS

ЕЖЕДНЕВНЫЙ МЕТЕОРОЛОГИЧЕСКИЙ БЮЛЛЕТЕНЬ · DAILY WEATHER REPORT
BULLETIN QUOTIDIEN DE TEMPS · TÄGLICHER WETTERBERICHT

96. évfolyam 136. szám. + Budapest + 1983. május 16. hétfő

Az időjárási helyzet és a várható időjárás:

Kontinensünk középső és keleti, délkeleti vidékein napok óta tart a szokatlanul meleg, nyárias időjárás. Délutánra 30 fok fölé emelkedik a hőmérséklet, azaz helyenként több mint 10 fokkal haladja meg a sokéves átlagot. Az óceáni partvidéket hüvös levegő árasztotta el, sokfelé esik az eső, emiatt a hőmérséklet csúcsértéke jóval elmarad a sokéves átlagtól. A szokatlanul meleg és az ettől lényegesen hüvösebb levegőt elválasztó felhősáv hétfőn reggel a Dél-Skandinávia - Alpok - Szicília vonalban volt, keleti oldalán heves záporok, zivatarok alakultak ki. Az erősen hullámzó aktiv és kevésbé aktiv szakaszokból álló felhősáv mozgása szinte kiszámithatatlan, valószinüleg holnap közelitő meg a Kárpát-medencét.

Magyarországon vasárnap nyáriasan meleg, száraz idő volt. A csaknem zavartalan napsütés délutánra 28, 34 fokig melegitette fel a levegőt. Éjszaka szeszélyes területi eloszlásban 12, 20 fok közé hült le a levegő. Hétfőn délelőtt ismét csaknem zavartalan volt a napsütés, élénk, időnként erős a délnyugati szél. A hőmérséklet gyorsan emelkedett, 11 órakor 23, 29 fok között volt.

Ma 12 órakor Budapesten a hőmérséklet 29 fok, a tengerszintre átszámitott légnyomás 1013 mbar, gyengén süllyed.

A Balaton vizének hőmérséklete 11 órakor Siófoknál 19 fok volt.

Várható időjárás kedd estig:

Eleinte kevés felhő, száraz, igen meleg idő várható. Később valószinüleg az éjszakai óráktól nyugat, délnyugat felől időnként megnövekszik a felhőzet, elsősorban a Dunántúlon lehet számitani záporra, zivatarra, másutt eső valószinüleg nem lesz.
A déli szél a nappali órákban sok helyen élénk, időnként erős lesz.
Várható legalacsonyabb éjszakai hőmérséklet 15, 20,
legmagasabb nappali hőmérséklet kedden: 28, 33 fok között.

H. Bóna Márta s.k.

TÁVOLABBI KILÁTÁSOK SZERDÁTÓL-SZOMBATIG:

Eleinte többfelé kialakulhat zápor, zivatar. A nappali felmelegedés gyengül.
Legalacsonyabb hajnali hőmérséklet 15 fok körül várható.
Legmagasabb nappali hőmérséklet 25, 30 fok között lesz.
Jelentős mennyiségü /legalább 5 mm napi/ csapadék az ország területének 40 százalékán várható, főleg az időszak elején.

KÖZÉPTÁVÚ ELŐREJELZŐ OSZTÁLY

A hőmérséklet napi középértéke és eltérése a 100 évi átlagtól /Budapest belterületén/:

1983. V. 15.	24,5°C	+7,9°C

1871 óta ezen a napon Budapesten előfordult

legmagasabb hőmérséklet:	32,6°C /1958/,
legalacsonyabb hőmérséklet:	3,4°C /1928/.

83.381.

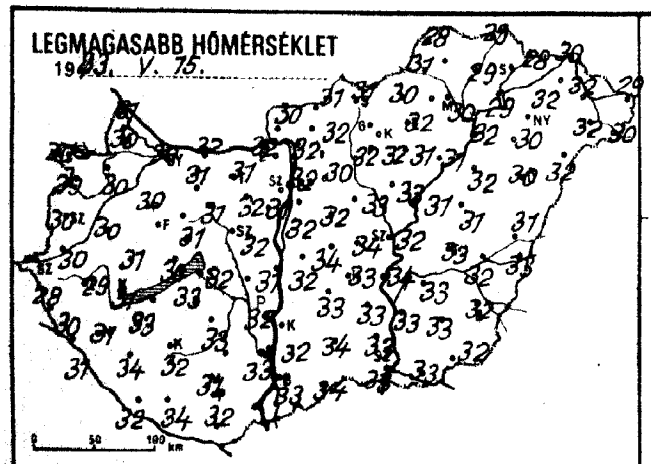
LEGMAGASABB HŐMÉRSÉKLET
1983. V. 75.

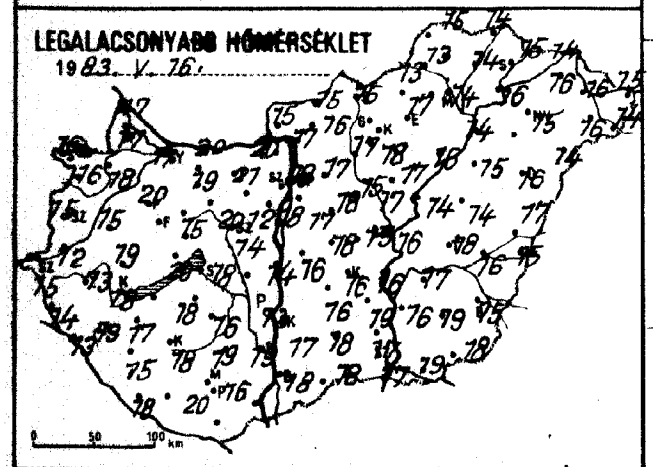
LEGALACSONYABB HŐMÉRSÉKLET
1983. V. 76.

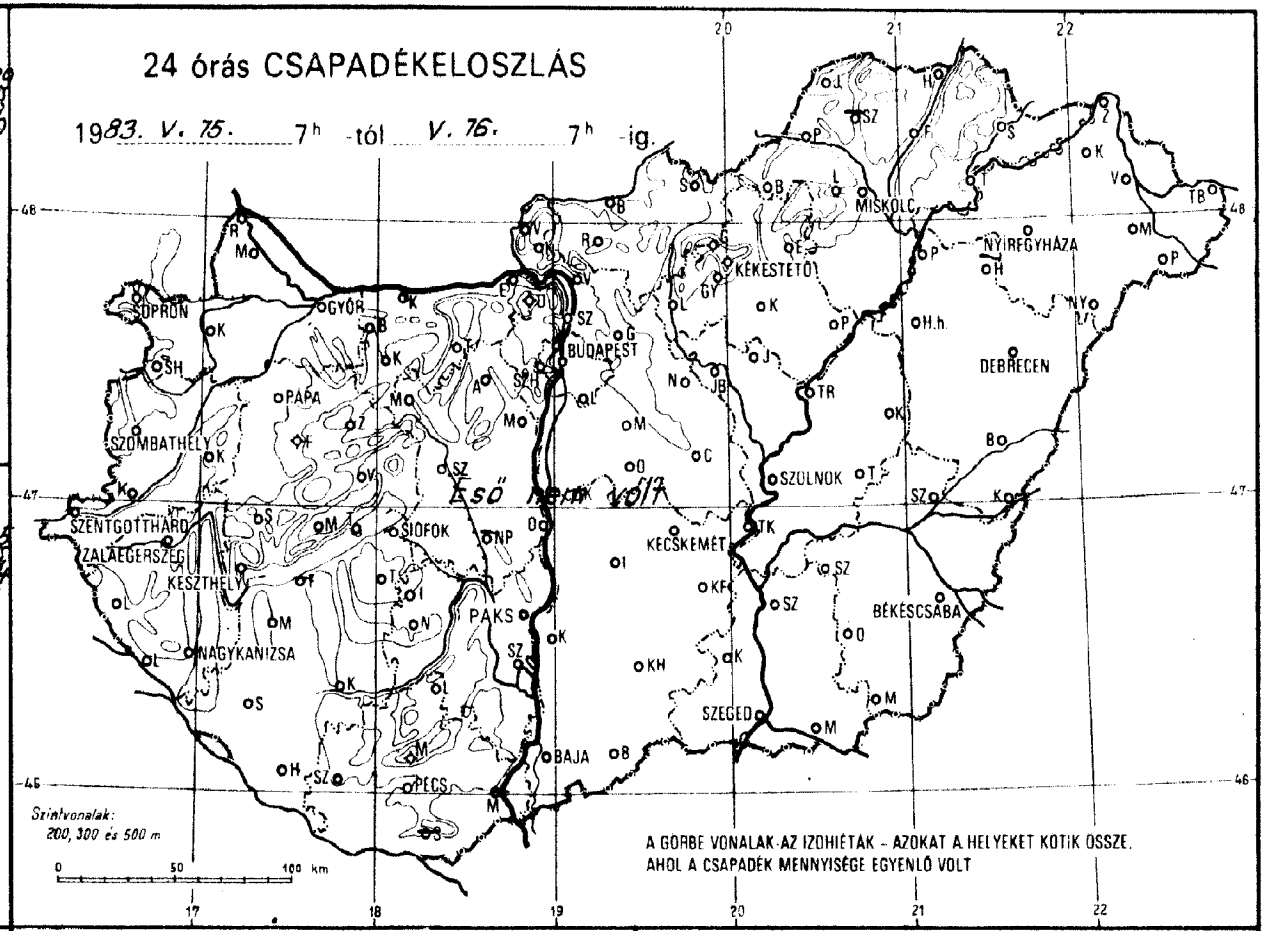
24 órás CSAPADÉKELOSZLÁS
1983. V. 75. 7h -tól V. 76. 7h -ig.
Eső nem volt
SOPRON
GYŐR
BUDAPEST
MISKOLC
NYÍREGYHÁZA
KÉKESTETŐ
DEBRECEN
PAPA
SZOMBATHELY
SZOLNOK
SZENTGOTTHÁRD
ZALAEGERSZEG
KESZTHELY
SIÓFOK
KECSKEMÉT
BÉKÉSCSABA
PAKS
NAGYKANIZSA
SZEGED
BAJA
PÉCS
Szintvonalak: 200, 300 és 500 m
A GÖRBE VONALAK AZ IZOHIÉTÁK - AZOKAT A HELYEKET KÖTIK ÖSSZE, AHOL A CSAPADÉK MENNYISÉGE EGYENLŐ VOLT

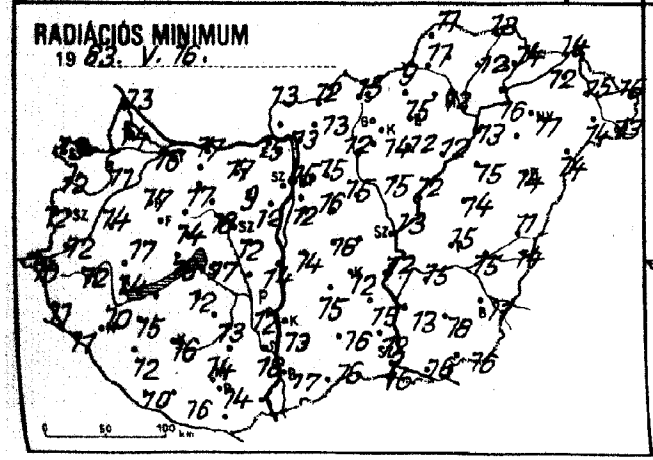
RADIÁCIÓS MINIMUM
1983. V. 76.

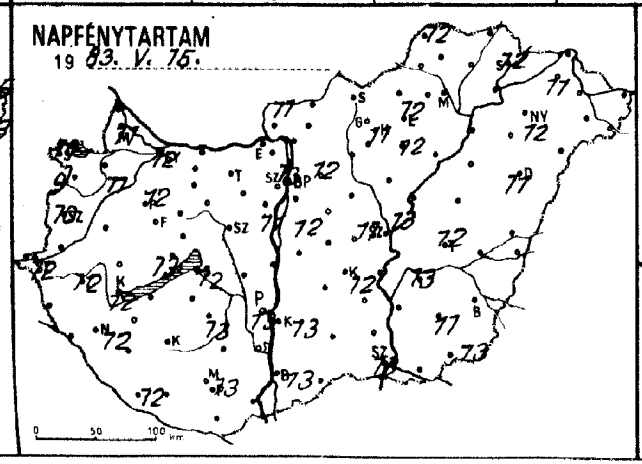
NAPFÉNYTARTAM
1983. V. 76.

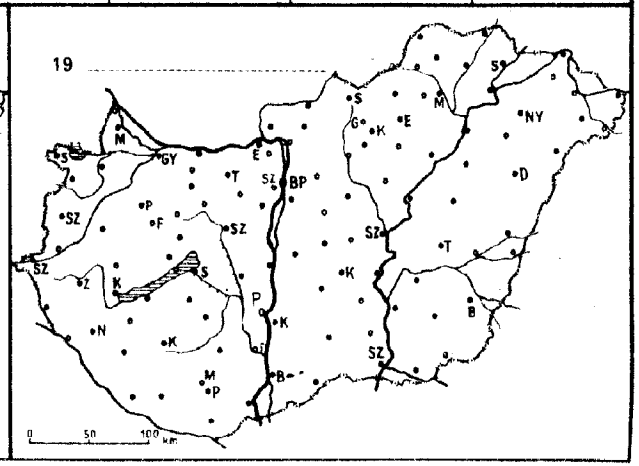
19

1983. V. 16. 07 h-ig az utolsó 24 óra adatai						Előző nap napos órái
állomás	csapadék (mm)		max. hőmérséklet	min. hőmérséklet	rad. min.	
Győr	.		30	17	16	12
Kapuvár	.	=	30	18	11	11
Mosonmagyaróvár	.	⌐	30	17	14	11
Rajka	.		31	17	13	
Sopron	.		30	16	13	10
Sopronhorpács	.	⌐	29	16	12	9
Káld	.		30	15	14	
Körmend	.	=	30	12	12	
Szentgotthárd	.	⌐	28	15	10	12
Szombathely	.		30	15	12	10
Lenti	.		30	14	11	
Letenye	.	⌐	31	13	11	
Nagykanizsa	.	⌐	31	13	10	12
Zalaegerszeg	.		29	13	12	12
Farkasgyepű	.		29	19	17	
Keszthely	.	⌐	31	18	14	12
Mencshely	.		29	19	14	13
Pápa	.		30	20	17	12
Sümeg	.		31	19	17	
Tihany	.		30	20	16	
Veszprém	.		31	15	14	
Zirc	.		29	17	12	
Fonyód	–		–	–	–	
Homokszt. györgy	.		32	18	10	12
Kaposvár	.		32	18	16	
Marcali	.	⌐	33	17	15	
Siófok	.	⌐	32	18	17	12
Somogyszob	.	⌐	34	15	12	
Tab	.		33	18	12	
Bábolna	.		31	17	16	
Esztergom	.		32	20	16	
Kisbér	.		31	19	17	
Komárom	.	⌐	32	20	17	
Tatabánya	.		31	21	17	
Alcsútdoboz	.	⌐	32	12	9	
Dunaújváros	.		31	14	14	
Martonvásár	.		31	18	12	11
Mór	.	=	31	20	18	
Nagyhörcsökp.	–		–	–	–	
Szabadbattyán	.	⌐	32	14	12	
Iregszemcse	.	⌐	33	16	13	13
Lengyel	.		31	19	14	
Paks	.	⌐	32	13	12	13
Szekszárd	.		33	19	18	
Árpádtető	.		27	19	12	
Mohács	–		–	–	–	
Pécs	.		32	16	14	13
Siklós	–		–	–	–	
Szigetvár	.		34	20	16	
Budaörs	.		32	15	–	
Bp. Lőrinc	.	⌐	32	17	12	12
Bp. Met. Int.	.		32	19	15	13
Bp. Szab. hegy	.		28	19	13	
Cegléd	.		34	15	11	11
Dobogókő	.		26	17	15	
Gödöllő	.		30	17	15	12
Királyrét	.	⌐	31	11	10	
Monor	.	⌐	32	18	16	
Nagykáta	.		33	15	15	
Szentendre	.		33	15	15	

1983. V. 16. 07 h-ig az utolsó 24 óra adatai						Előző nap napos órái
állomás	csapadék (mm)		max. hőmérséklet	min. hőmérséklet	rad. min.	
Vác	.	⌐	32	17	13	
Vámosmikola	.	⌐	30	15	13	11
Baja	.		33	18	17	13
Bácsalmás	.		34	18	16	
Izsák	.		33	16	15	
Kalocsa	.		32	17	13	13
Kecskemét	.	⌐	33	16	12	12
Kiskunfélegyháza	.	⌐	33	19	15	
Kiskunhalas	.	=	34	18	16	
Kunszentmiklós	.		32	16	14	
Tiszakécske	.		34	16	12	
Balassagyarmat	.	⌐	31	15	12	
Romhány	.	⌐	32	16	13	
Salgótarján	.		31	16	15	
Eger	.	⌐	32	17	15	12
Galyatető	.		24	17	16	
Gyöngyös	.		32	18	14	
Kékestető	.		24	16	15	11
Kompolt	.	⌐	31	17	12	12
Lőrinci	.		32	17	12	
Poroszló	.	⌐	31	16	12	
Jászapáti	.		33	17	15	
Jászberény	.		32	16	12	
Karcag	.	⌐	31	14	14	
Szolnok	.	⌐	32	16	13	13
Tiszaroff	.	⌐	31	14	12	
Túrkeve	.		33	18	15	12
Kistelek	.		33	17	12	
Makó	.	⌐	33	19	16	
Szeged	.	⌐	33	17	16	13
Szentes	.		33	16	13	
Borsodnádasd	.	⌐	30	13	9	
Füged	.	⌐	29	14	12	
Hidasnémeti	.		29	14	13	
Jósvafő	.	⌐	28	15	11	12
Lillafüred	.	⌐	29	15	14	
Miskolc	.	=	30	14	12	–
Putnok	.	=	31	13	11	
Sárospatak	.	⌐	28	15	14	12
Szendrőlád	–		–	–	–	
Tokaj	.		29	16	16	
Kisvárda	.	=	32	16	12	11
Mátészalka	.	⌐	32	16	14	
Nyíregyháza	.	⌐	30	15	11	12
Nyírlugos	.		32	14	14	
Pátyod	.	⌐	30	14	13	
Tiszabecs	.	⌐	29	15	15	
Vásárosnamény	.	⌐	32	16	15	
Záhony	.	⌐	30	14	14	
Berettyóújfalu	.	⌐	31	17	11	
Debrecen	.	⌐	30	16	14	11
Hajdúdorog	–		–	–	–	
Hortobágy	.		32	15	15	
Körösszakál	.	⌐	33	15	14	
Polgár	.	=	32	14	13	
Békéscsaba	.	⌐	32	15	11	
Mezőhegyes	.		32	18	16	13
Orosháza	.		33	19	18	11
Szarvas	.		33	17	15	13
Szeghalom	.		32	16	15	

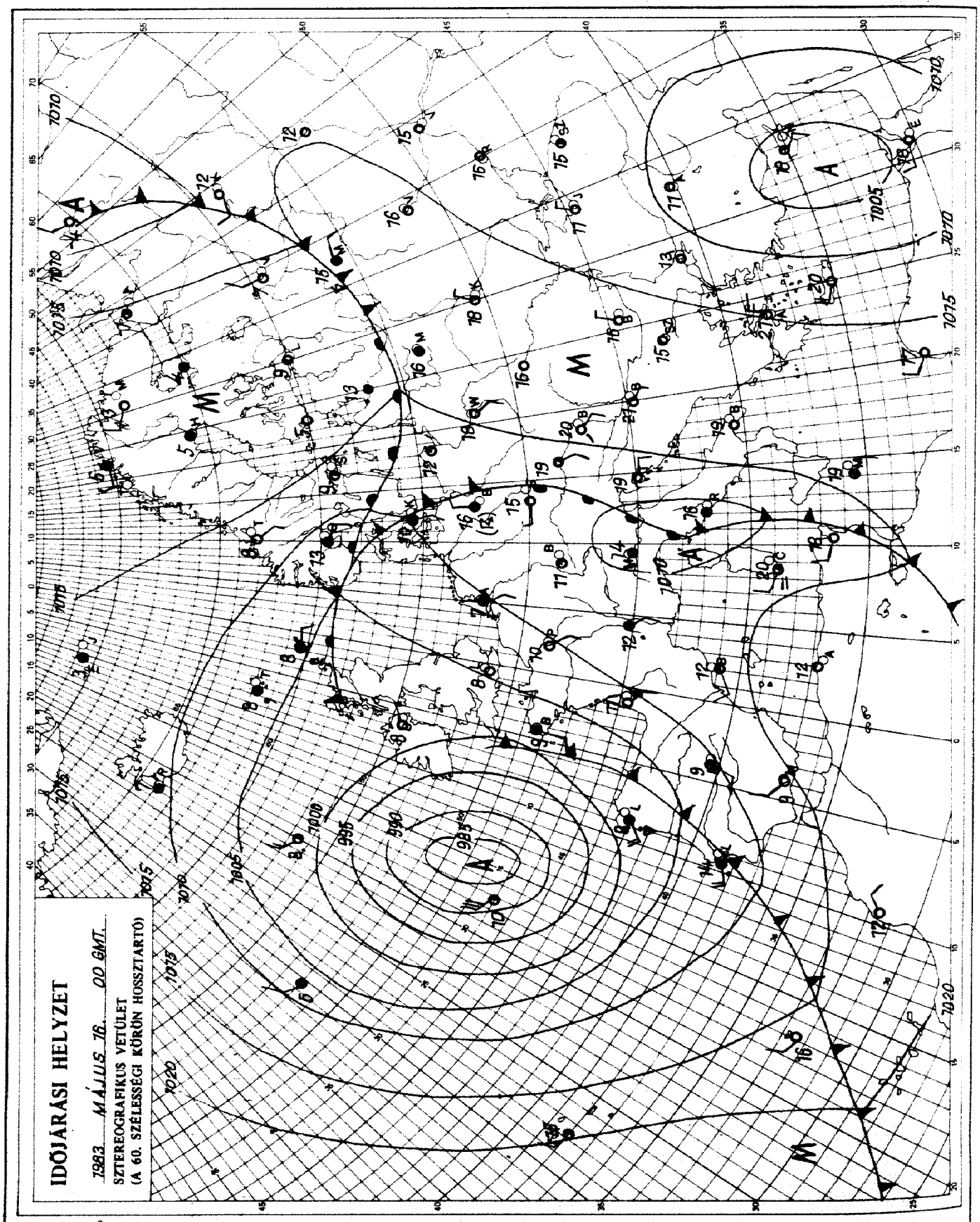

KIADJA: ORSZÁGOS METEOROLÓGIAI SZOLGÁLAT
Készíti: Központi Előrejelző Intézet Analízis- és Rövidtávú Prognózis Központja — T.: 273-018
Megjelenik naponként
Évi előfizetési díja: 1760,- Ft. — Megrendelhető: 1024 Budapest, II., Kitaibel Pál u. 1. — T.: 353-500
Kiadásért felel: az OMSZ elnöke — Szerkesztésért felel: a KEI igazgatója

IDŐJÁRÁSI NAPIJELENTÉS

ЕЖЕДНЕВНЫЙ МЕТЕОРОЛОГИЧЕСКИЙ БЮЛЛЕТЕНЬ • DAILY WEATHER REPORT
BULLETIN QUOTIDIEN DE TEMPS • TÄGLICHER WETTERBERICHT

96. évfolyam 137. szám. + Budapest + 1983. május 17. kedd

Az időjárási helyzet és a várható időjárás:

Közép-Európa és a Kelet-Európai alföld fölé napokkal ezelött igen meleg levegő érkezett. A meleg levegő egy része tovább áramlik a Skandináv-félsziget fölé, és már ott is szokatlanul meleg időjárást okoz. A Kárpát-medencét a keddre virradó éjszaka néhány fokos lehülést és szórványos zivatarokat okozó gyenge hidegfront érte el. A front mozgása során jelentősen gyengült, kedd délelőtt már csak szakadozott felhőzete volt meg.

Hétfőn Magyarországon igen meleg, száraz idő volt. A Dunántúl felett időnként megnövekedett a felhőzet, emiatt ott a legmagasabb nappali hőmérséklet csak 27, 30, másutt még 30, 35 fok között alakult. Napközben eső sehol sem volt. Éjszaka a már emlitett gyenge hidegfront hatására a Pécs - Siófok - Komárom vonal mentén, kb. 20-40 km szélességben többfelé eső, zápor és zivatar volt. A lehullott csapadék mennyisége általában 3 mm alatt maradt, csupán Tatabányán érte el a 9 mm-t. Kedd reggelre 12-20 fokig csökkent a hőmérséklet. Reggel 7 óra előtt északkeleten is volt néhány helyen gyenge záporeső. Délelőtt változóan felhős, kissé szeles idő volt. 11 óráig esőt sehonnan sem jelentettek. A hőmérséklet ebben az időpontban 22, 27 fok között volt.

Ma 12 órakor Budapesten a hőmérséklet 28 fok volt, a tengerszintre átszámitott légnyomás 1014 mbar, alig változik.

A Balaton vizének hőmérséklete 11 órakor Siófoknál 20 fok volt.

Várható időjárás szerda estig:

Általában kevés lesz a felhő, csupán holnap délután lehet számottevő gomolyfelhőzet, de eső nem valószinü.
A ma még többfelé élénk délies szél mérséklődik.
A hőmérséklet hajnalban: 13, 18,
szerdán délután: 26 és 31 fok között alakul.

Pálmási Judit s.k.

A hőmérséklet napi középértéke és eltérése a 100 évi átlagtól /Budapest belterületén/:

1983. V. 16.	27,6°C	+10,9°C

1871 óta ezen a napon Budapesten előfordult

legmagasabb hőmérséklet:	32,7°C /1983/,
legalacsonyabb hőmérséklet:	2,0°C /1885/.

83.382.

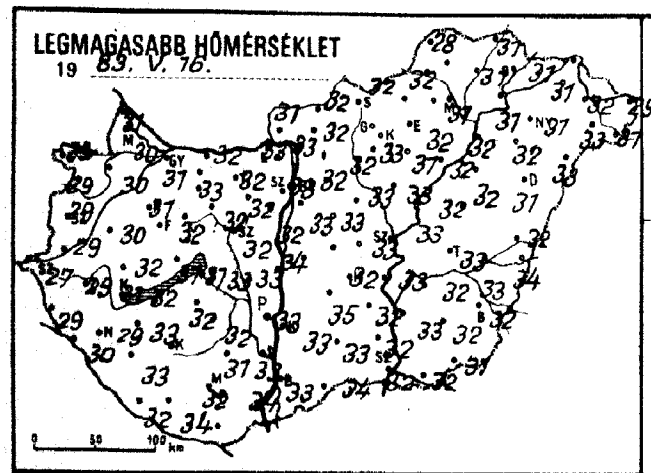
LEGMAGASABB HŐMÉRSÉKLET
19 83. V. 16.

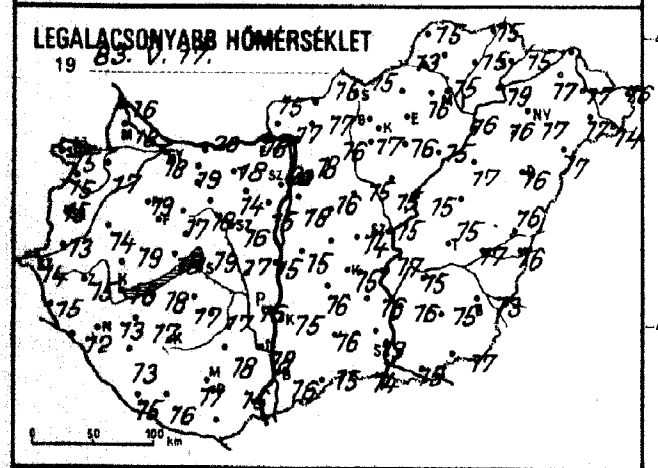
LEGALACSONYABB HŐMÉRSÉKLET
19 83. V. 17.

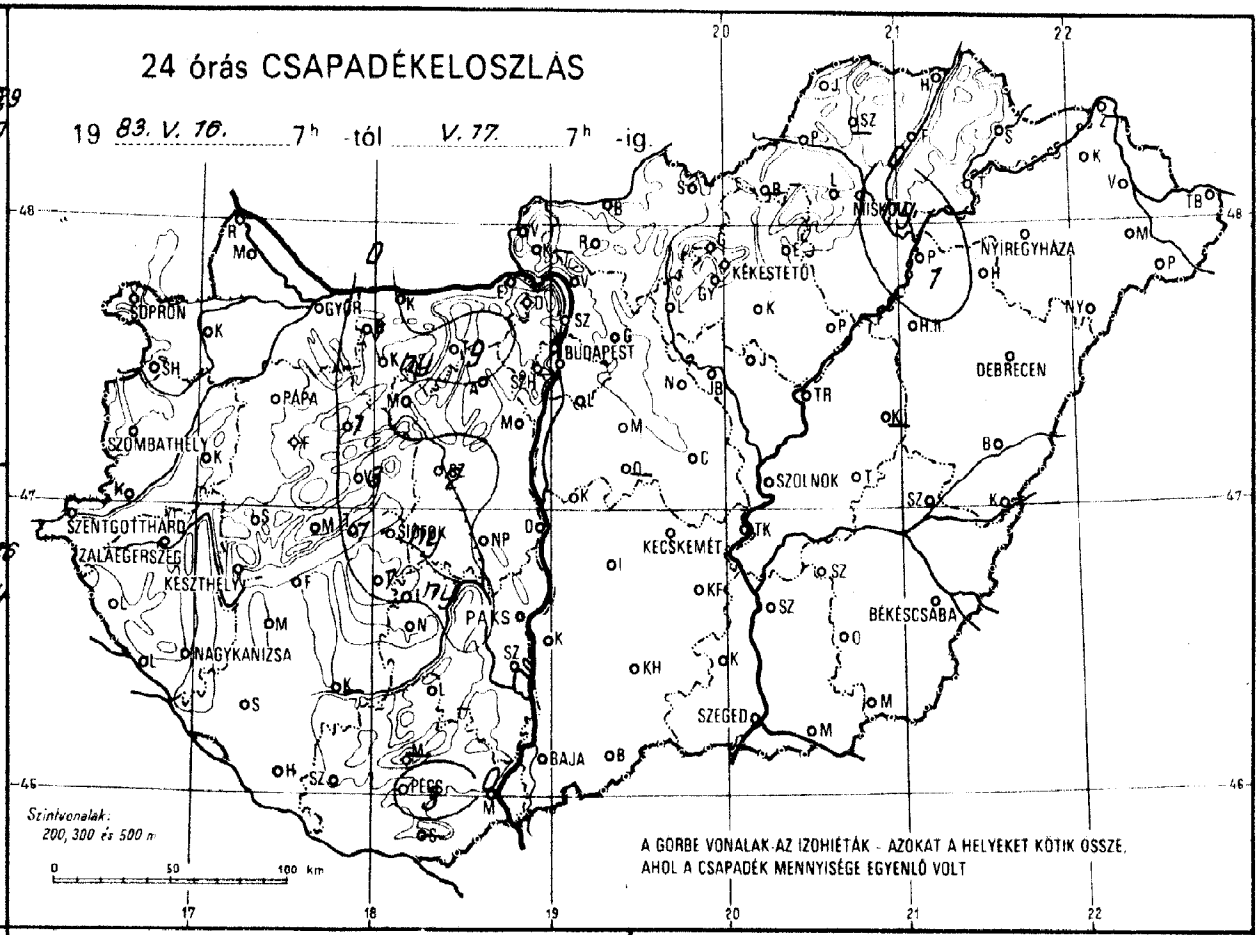
24 órás CSAPADÉKELOSZLÁS
19 83. V. 16. 7h -tól V. 17. 7h -ig
SOPRON
GYŐR
BUDAPEST
MISKOLC
NYÍREGYHÁZA
KÉKESTETŐ
DEBRECEN
PÁPA
SZOMBATHELY
SZOLNOK
SZENTGOTTHÁRD
ZALAEGERSZEG
KESZTHELY
SIÓFOK
KECSKEMÉT
PAKS
BÉKÉSCSABA
NAGYKANIZSA
SZEGED
BAJA
PÉCS
Szintvonalak: 200, 300 és 500 m
A GÖRBE VONALAK AZ IZOHIÉTÁK - AZOKAT A HELYEKET KÖTIK ÖSSZE, AHOL A CSAPADÉK MENNYISÉGE EGYENLŐ VOLT

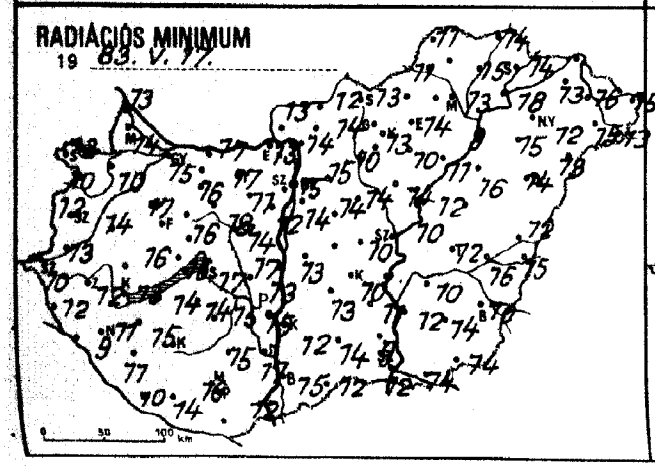
RADIÁCIÓS MINIMUM
19 83. V. 17.

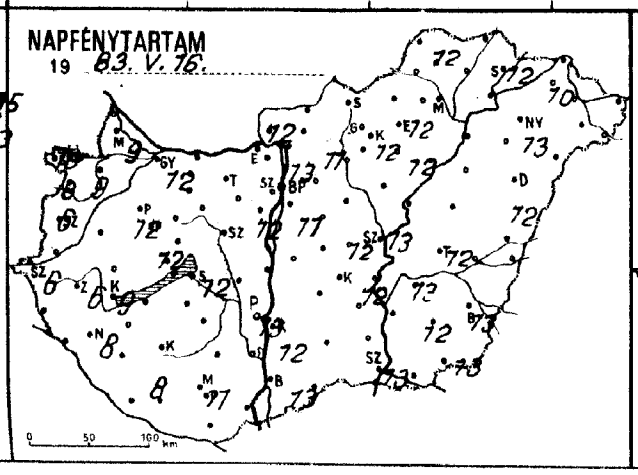
NAPFÉNYTARTAM
19 83. V. 16.

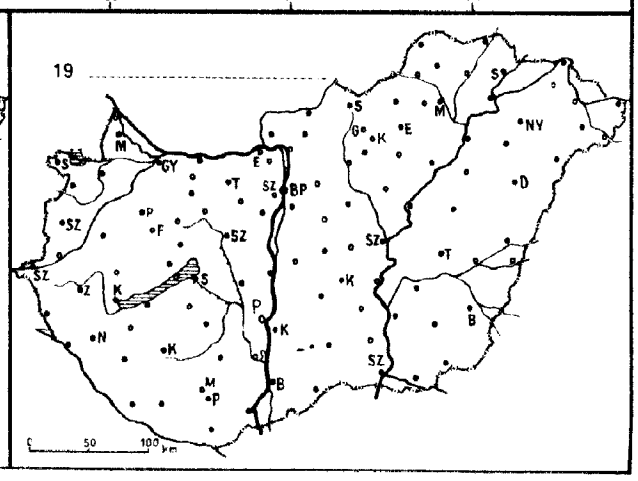
19

19 83.V.17. 07 h-ig az utolsó 24 óra adatai

állomás	csapadék (mm)		max. hőmérséklet	min. hőmérséklet	rad. min.	Előző nap napos órái
Győr	•		31	18	15	12
Kapuvár	•	=	30	17	10	9
Mosonmagyaróvár	•	⌐	30	18	14	9
Rajka	•		31	16	13	
Sopron	•		29	15	13	10
Sopronhorpács	•	⌐	29	15	10	8
Káld	•		30	14	14	
Körmend	•		29	13	13	
Szentgotthárd	•		27	14	10	6
Szombathely	•	⌐	29	15	12	6
Lenti	•		29	15	12	
Letenye	•	⌐	30	12	9	
Nagykanizsa	•	⌐	29	13	11	8
Zalaegerszeg	•	⌐	29	15	12	6
Farkasgyepű	•		29	17	14	
Keszthely	•	⌐	31	16	13	9
Mencshely	•	⌐	29	18	12	12
Pápa	•	⌐	31	19	17	12
Sümeg	•		32	19	16	
Tihany	1	↖	31	18	16	
Veszprém	3	▽ =	32	17	16	
Zirc	1	=	29	16	13	
Fonyód	•		32	18	14	
Homokszt. György	•	⌐	32	15	10	8
Kaposvár	–		–	–	–	
Marcali	•	⌐	33	17	15	
Siófok	ny	▽ ⌐	31	19	17	12
Somogyszob	•	⌐	33	13	11	
Tab	1	▽ ⌐	32	17	14	
Bábolna	1	▽	32	19	13	
Esztergom	•		33	18	13	
Kisbér	ny	▽	33	19	16	
Komárom	•		32	20	17	
Tatabánya	9	↖	32	18	17	
Alcsútdoboz	•	⌐	32	14	11	
Dunaújváros	•		33	15	13	
Martonvásár	•		32	15	12	12
Mór	•	=	32	18	18	
Nagyhörcsökp.	•		33	17	17	
Szabadbattyán	2	▽ ⌐	32	16	14	
Iregszemcse	ny	=	32	17	15	11
Lengyel	•		31	18	15	
Paks	•		33	16	15	13
Szekszárd	•		33	18	17	
Árpádtető	–		–	–	–	
Mohács	•		34	16	12	
Pécs	3	↖	32	17	16	11
Siklós	–		–	–	–	
Szigetvár	•	⌐	34	16	14	
Budaörs	•		33	15	11	
Bp. Lőrinc	•		33	18	14	11
Bp. Met. Int.	•		33	20	15	13
Bp. Szab. hegy	•		28	17	15	
Cegléd	•		33	14	10	12
Dobogókő	•		27	17	16	
Gödöllő	•		32	18	15	11
Királyrét	–		–	–	–	
Monor	•	⌐	33	16	14	
Nagykáta	•		33	15	14	
Szentendre	•		34	16	16	

19 83.V.17. 07 h-ig az utolsó 24 óra adatai

állomás	csapadék (mm)		max. hőmérséklet	min. hőmérséklet	rad. min.	Előző nap napos órái
Vác	•	⌐	33	17	14	
Vámosmikola	•	⌐	31	15	13	12
Baja	•		33	16	15	13
Bácsalmás	•		34	15	12	
Izsák	•		35	16	13	
Kalocsa	•		33	15	12	12
Kecskemét	•	⌐	32	15	10	12
Kiskunfélegyháza	•	⌐	32	15	11	
Kiskunhalas	•	=	33	16	14	
Kunszentmiklós	•		34	15	13	
Tiszakécske	•		33	17	–	
Balassagyarmat	•	⌐	32	16	12	
Romnány	•		32	17	14	
Salgótarján	•		32	15	13	
Eger	•		32	16	14	12
Galyatető	•		25	15	13	
Gyöngyös	•		33	17	13	
Kékestető	•		25	15	14	12
Kompolt	•	⌐	31	16	10	12
Lőrinci	•	⌐	32	16	10	
Poroszló	•	⌐	32	15	11	
Jászapáti	•		33	15	14	
Jászberény	•		32	14	11	
Karcag	–		–	–	–	
Szolnok	•		33	15	10	13
Tiszaroff	•	=	32	15	12	
Túrkeve	•		33	15	12	12
Kistelek	•		32	13	9	
Makó	•		32	15	14	
Szeged	•		32	14	12	13
Szentes	•		33	16	12	
Borsodnádasd	–		–	–	–	
Füged	•	⌐	31	15	15	
Hidasnémeti	•		31	15	14	
Jósvafő	•	⌐	28	15	11	12
Lillafüred	•		29	17	14	
Miskolc	ny	▽ =	31	15	13	–
Putnok	•	=	32	13	11	
Sárospatak	•	⌐	31	15	14	12
Szendrőlád	–		–	–	–	
Tokaj	•		31	19	18	
Kisvárda	•	⌐	31	17	13	10
Mátészalka	•	⌐	33	17	15	
Nyíregyháza	•	⌐	31	17	12	13
Nyírlugos	•	⌐	33	17	13	
Pátyod	•	⌐	31	14	13	
Tiszabecs	•	⌐	29	16	15	
Vásárosnamény	•	⌐	32	17	16	
Záhony	–		–	–	–	
Berettyóújfalu	•	⌐	32	16	12	
Debrecen	•	⌐	31	16	14	12
Hajdúdorog	•		32	16	15	
Hortobágy	•		32	17	16	
Körösszakál	•	⌐	34	16	15	
Polgár	1	▽ =	32	16	9	
Békéscsaba	•	⌐	32	13	10	13
Mezőhegyes	•		31	17	14	13
Orosháza	•		32	15	14	12
Szarvas	•		32	15	10	13
Szeghalom	•	=	33	17	16	

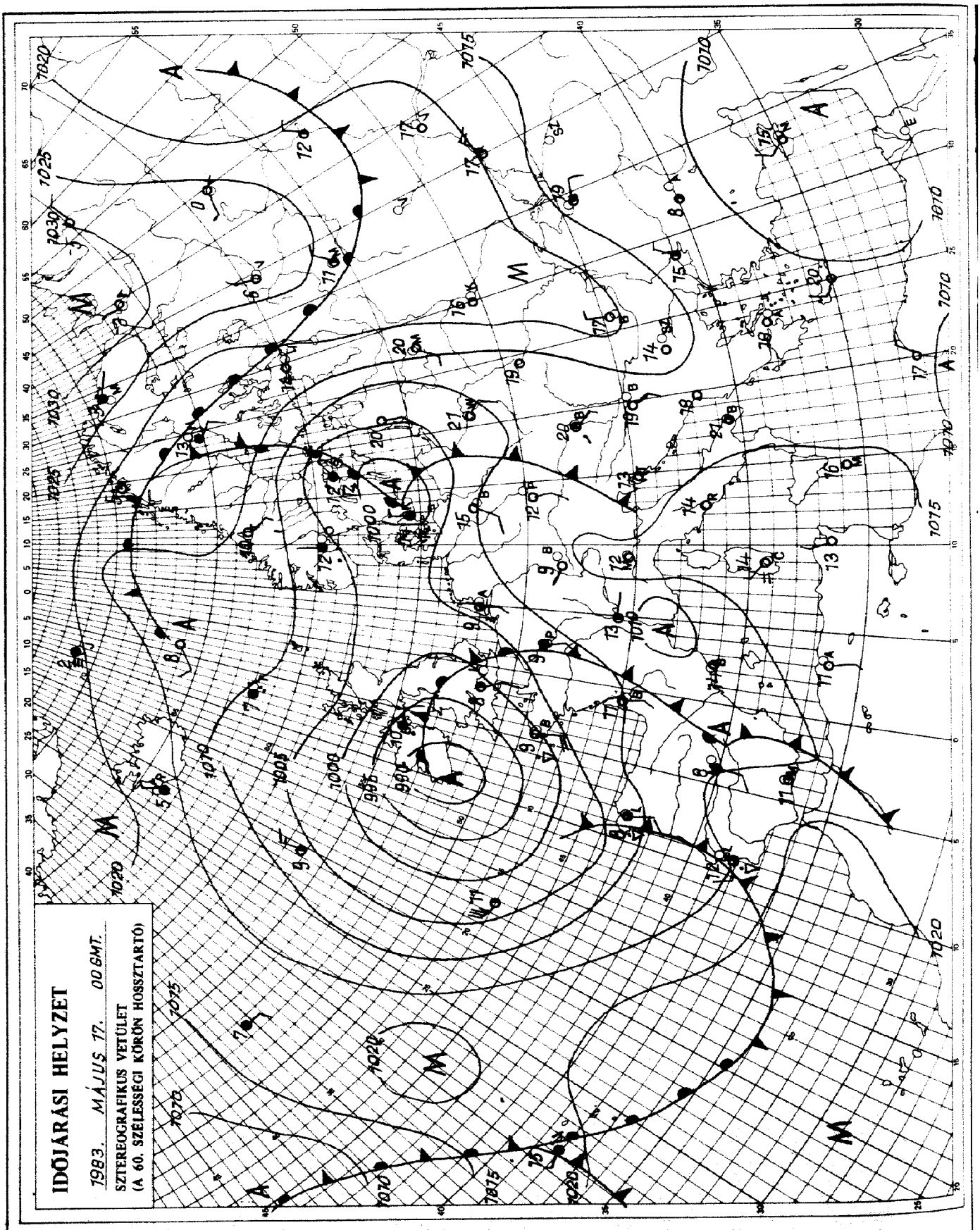

KIADJA: ORSZÁGOS METEOROLÓGIAI SZOLGÁLAT
Készíti: Központi Előrejelző Intézet Analízis- és Rövidtávú Prognózis Központja – T.: 273-018
Megjelenik naponként
Évi előfizetési díja: 1760,- Ft. – Megrendelhető: 1024 Budapest, II., Kitaibel Pál u. 1. – T.: 353-500
Kiadásért felel: az OMSZ elnöke – Szerkesztésért felel: a KEI igazgatója

IDŐJÁRÁSI NAPIJELENTÉS

ЕЖЕДНЕВНЫЙ МЕТЕОРОЛОГИЧЕСКИЙ БЮЛЛЕТЕНЬ · DAILY WEATHER REPORT
BULLETIN QUOTIDIEN DE TEMPS · TÄGLICHER WETTERBERICHT

96. évfolyam 138. szám + Budapest + 1983. május 18. szerda

Az időjárási helyzet és a várható időjárás:

Közép- és Kelet-Délkelet-Európa nagy részén továbbra is igen meleg az idő. A Szovjetunió déli felén, a Kárpátok vidékén, a Balkán-félszigeten, valamint Olaszországban sok a napsütés és eső nem fordul elő. Ettől nagyon különbözik az időjárás Nyugat-Európában. Ott ugyanis még mindig hüvös van és felhős, sokfelé esős az idő. Éjszaka a Német-Lengyel alföldön gyakori volt a zivatar, Franciaországban és a Brit-szigeteken esett az eső. Igen hüvös és csapadékos az időjárás a Skandináv-félsziget és a Szovjetunió északi vidékein is. A hőmérséklet csúcsértéke ott sokfelé a 10 fokot sem éri el.

Hazánkban csütörtök estig sem lesz lényeges időjárás változás. Kedden is napos idő volt, és eső nem fordult elő. Többfelé megélénkült a déli szél. A hőmérséklet csúcsértéke általában 28 és 33 fok között alakult. Ma hajnalra az ország legnagyobb részén 10, 18 fokig hült le a levegő. Délelőtt is folytatódott a tegnapihoz hasonló napos idő. A Kisalföldön megélénkült az északnyugati szél, s ez egy-két fokkal hüvösebb levegőt hozott, igy ott a hőmérséklet 11 órakor 20, 22, viszont máshol már 23, 28 fok között volt.

Ma 12 órakor Budapesten 27 fokot mértek, a tengerszintre átszámitott légnyomás 1012 mbar, gyengén süllyed.

A Balaton vizének hőmérséklete 11 órakor Siófoknál 20 fok volt.

Várható időjárás csütörtök estig:

Továbbra is kevés lesz a felhő, száraz marad az idő. Egy-egy zápor legfeljebb keleten fordul elő.
Napközben időnként megélénkül az északi szél.
Várható legalacsonyabb éjszakai hőmérséklet: 12, 17,
legmagasabb nappali hőmérséklet csütörtökön: 25, 30 fok között alakul.

Németh Lajos s.k.

A hőmérséklet napi középértéke és eltérése a 100 évi átlagtól /Budapest belterületén/:

1983. V. 17.	25,7°C	+8,7°C

1871 óta ezen a napon Budapesten előfordult

legmagasabb hőmérséklet:	30,8°C /1983/,
legalacsonyabb hőmérséklet:	1,6°C /1874/.

83.383.

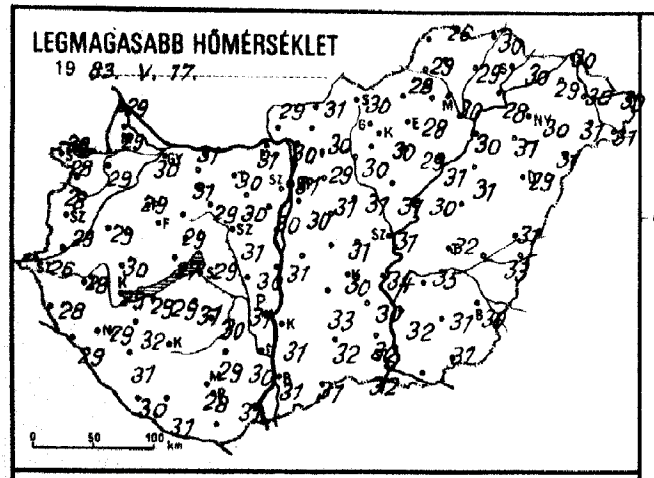
LEGMAGASABB HŐMÉRSÉKLET
19 83. V. 17.

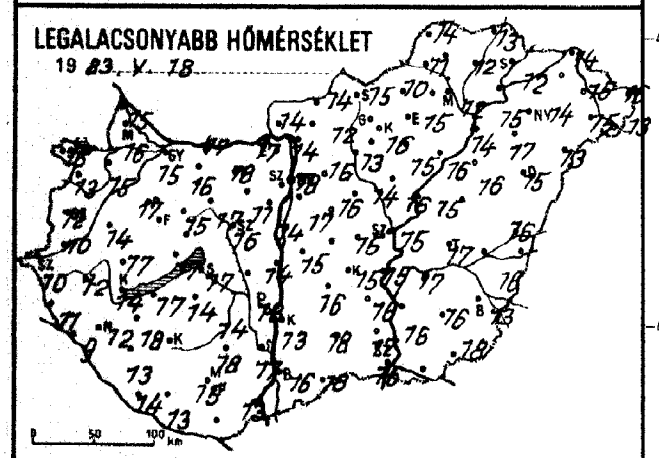
LEGALACSONYABB HŐMÉRSÉKLET
19 83. V. 18.

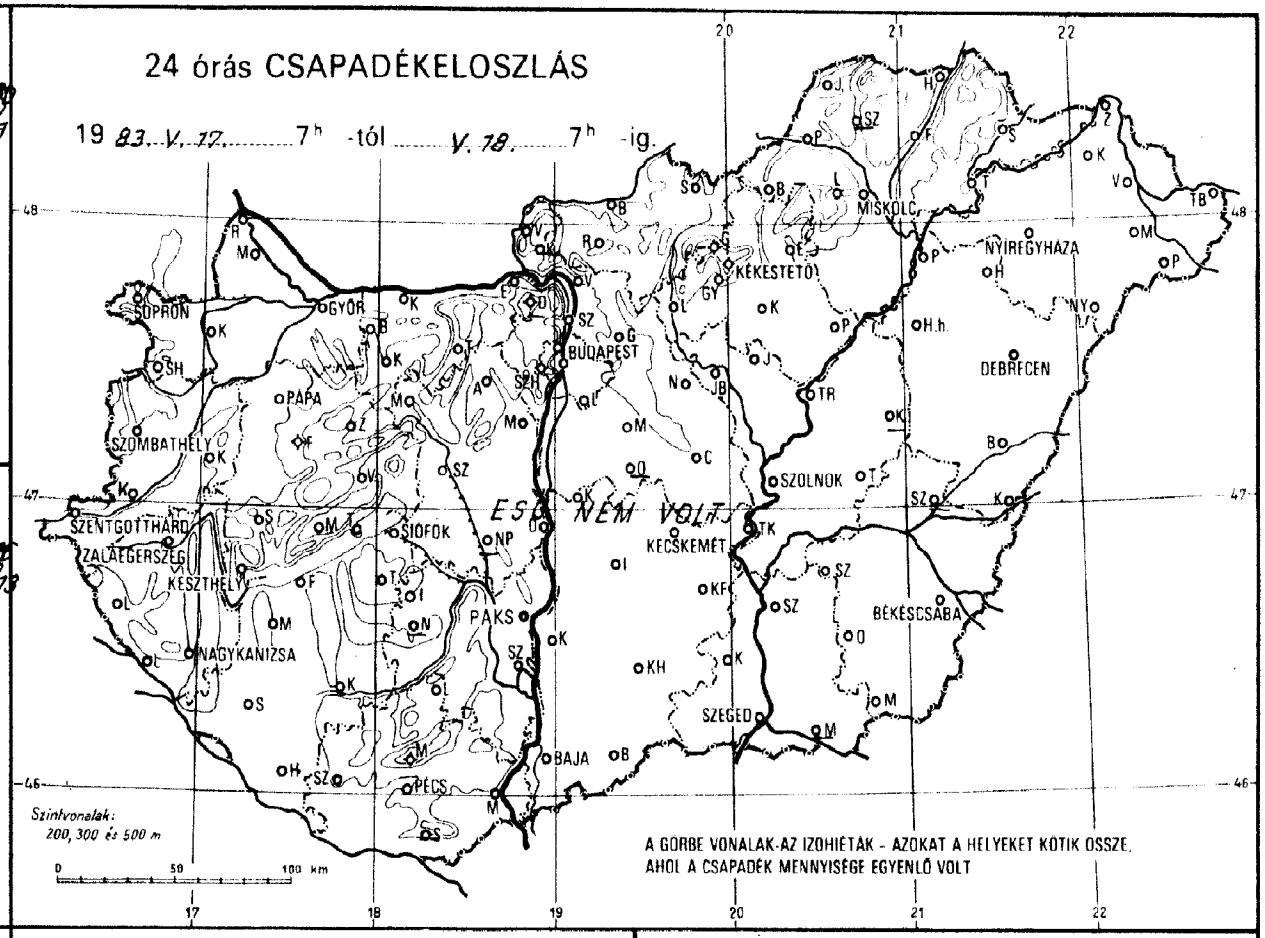
24 órás CSAPADÉKELOSZLÁS
19 83. V. 17. 7h -tól V. 18. 7h -ig.
ESŐ NEM VOLT
SOPRON
GYŐR
BUDAPEST
MISKOLC
NYÍREGYHÁZA
KÉKESTETŐ
DEBRECEN
PAPA
SZOMBATHELY
SZENTGOTTHÁRD
ZALAEGERSZEG
KESZTHELY
SIÓFOK
PAKS
KECSKEMÉT
BÉKÉSCSABA
NAGYKANIZSA
SZEGED
BAJA
PÉCS
SZOLNOK
Szintvonalak: 200, 300 és 500 m
A GÖRBE VONALAK AZ IZOHIÉTÁK - AZOKAT A HELYEKET KÖTIK ÖSSZE, AHOL A CSAPADÉK MENNYISÉGE EGYENLŐ VOLT

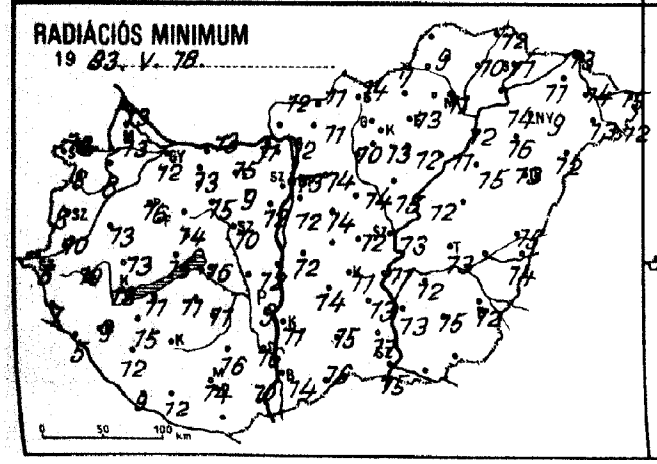
RADIÁCIÓS MINIMUM
19 83. V. 18.

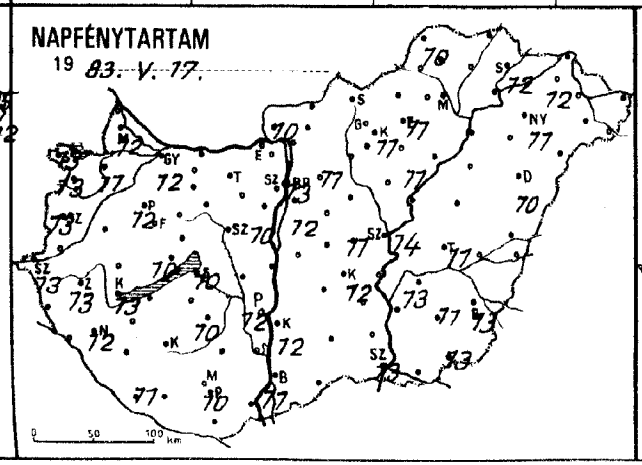
NAPFÉNYTARTAM
19 83. V. 17.

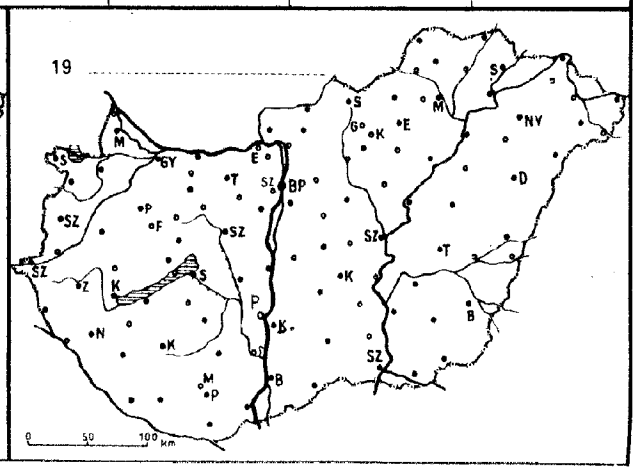
19

1983.V.18. 7h-ig az utolsó 24 óra adatai						Előző nap napos órái
állomás	csapadék (mm)		max. hőmérséklet	min. hőmérséklet	rad. min.	
Győr	.		30	15	12	12
Kapuvár	.		29	15	8	11
Mosonmagyaróvár	.		29	16	13	12
Rajka	.		29	15	13	
Sopron	.		28	16	10	13
Sopronhorpács	.	⌐	28	13	8	13
Káld	.		29	14	13	
Körmend	.		29	10	10	
Szentgotthárd	.		26	10	5	13
Szombathely	.		28	12	8	13
Lenti	.		28	11	7	
Letenye	.	⌐	29	9	5	
Nagykanizsa	.		29	12	9	12
Zalaegerszeg	.	⌐	28	12	10	13
Farkasgyepű	.		28	16	13	
Keszthely	.	⌐	29	14	13	13
Mencshely	.	⌐	27	16	11	10
Pápa	.	⌐	29	17	16	12
Sümeg	.	⌐	30	17	13	
Tihany	.		27	17	15	
Veszprém	.	=	29	15	14	
Zirc	.	⌐	27	12	10	
Fonyód	.		29	17	11	
Homokszt. György	.	⌐	30	14	9	11
Kaposvár	–		–	–	–	
Marcali	.		32	18	15	
Siófok	.		29	17	16	10
Somogyszob	.	⌐	31	13	12	
Tab	.	⌐	31	14	11	
Bábolna	.		32	15	13	
Esztergom	.		31	17	11	
Kisbér	.		31	16	13	
Komárom	.		31	17	13	
Tatabánya	.		30	18	15	
Alcsútdoboz	.	⌐	30	11	9	
Dunaújváros	.		30	14	12	
Martonvásár	.		30	14	12	10
Mór	.	=	29	17	15	
Nagyhörcsökp.	–		–	–	–	
Szabadbattyán	.	⌐	31	16	10	
Iregszemcse	.	⌐	30	14	11	10
Lengyel	.		29	18	16	
Paks	.	⌐	31	13	9	12
Szekszárd	.	=	30	17	16	
Árpádtető	.		25	16	12	
Mohács	.	⌐	31	13	10	
Pécs	.		28	15	14	10
Siklós	–		–	–	–	
Szigetvár	.	⌐	31	13	12	
Budaörs	.	⌐	30	13	9	
Bp. Lőrinc	.		30	17	12	12
Bp. Met. Int.	.		31	18	13	13
Bp. Szab. hegy	.		27	17	11	
Cegléd	.	=	31	15	12	11
Dobogókő	–		–	–	–	
Gödöllő	.		29	16	14	11
Királyrét	–		–	–	–	
Monor	.	⌐	31	16	14	
Nagykáta	.		31	14	14	
Szentendre	.		32	15	15	

1983.V.18. 7h-ig az utolsó 24 óra adatai						Előző nap napos órái
állomás	csapadék (mm)		max. hőmérséklet	min. hőmérséklet	rad. min.	
Vác	.	⌐	30	14	12	
Vámosmikola	.	⌐	29	14	12	10
Baja	.		31	16	14	11
Bácsalmás	.		31	18	16	
Izsák	.		33	16	14	
Kalocsa	.	=	31	13	11	12
Kecskemét	.	⌐	30	15	11	12
Kiskunfélegyháza	.	⌐	30	16	13	
Kiskunhalas	.		32	18	15	
Kunszentmiklós	.		31	15	12	
Tiszakécske	.	⌐	34	15	11	
Balassagyarmat	.	⌐	31	14	11	
Romhány	.		30	12	11	
Salgótarján	.		30	15	14	
Eger	.		28	15	13	11
Galyatető	.		23	15	13	
Gyöngyös	.		30	16	13	
Kékestető	.		22	15	13	11
Kompolt	.	⌐	29	15	12	11
Lőrinci	.		30	13	10	
Poroszló	.	⌐	31	16	11	
Jászapáti	.		31	16	15	
Jászberény	.		30	14	11	
Karcag	–		–	–	–	
Szolnok	.		31	15	13	14
Tiszaroff	.	⌐	30	15	12	
Túrkeve	.		32	17	13	11
Kistelek	.		32	17	11	
Makó	–		–	–	–	
Szeged	.		32	16	15	13
Szentes	.		32	16	13	
Borsodnádasd	.	⌐	28	10	7	
Füged	.	⌐	29	12	10	
Hidasnémeti	.		30	13	12	
Jósvafő	.	⌐	26	14	–	10
Lillafüred	.		22	14	12	
Miskolc	.	=	30	12	11	–
Putnok	.	=	29	11	9	
Sárospatak	.		30	12	11	12
Szendrőlád	–		–	–	–	
Tokaj	.		28	15	14	
Kisvárda	.	⌐	29	14	11	12
Mátészalka	.	⌐	31	15	13	
Nyíregyháza	.	⌐	30	14	9	11
Nyírlugos	.	⌐	31	13	12	
Pátyod	.	⌐	31	13	12	
Tiszabecs	.	⌐	30	16	15	
Vásárosnamény	.	⌐	30	15	14	
Záhony	.	⌐	30	14	13	
Berettyóújfalu	.	⌐	31	16	15	
Debrecen	.	⌐	29	15	13	10
Hajdúdorog	.		31	17	16	
Hortobágy	.		31	16	15	
Körösszakál	.	⌐	33	16	14	
Polgár	.		30	14	12	
Békéscsaba	.	⌐	30	13	12	13
Mezőhegyes	.		31	18	15	13
Orosháza	.		31	16	15	11
Szarvas	.		35	17	12	13
Szeghalom	–		–	–	–	

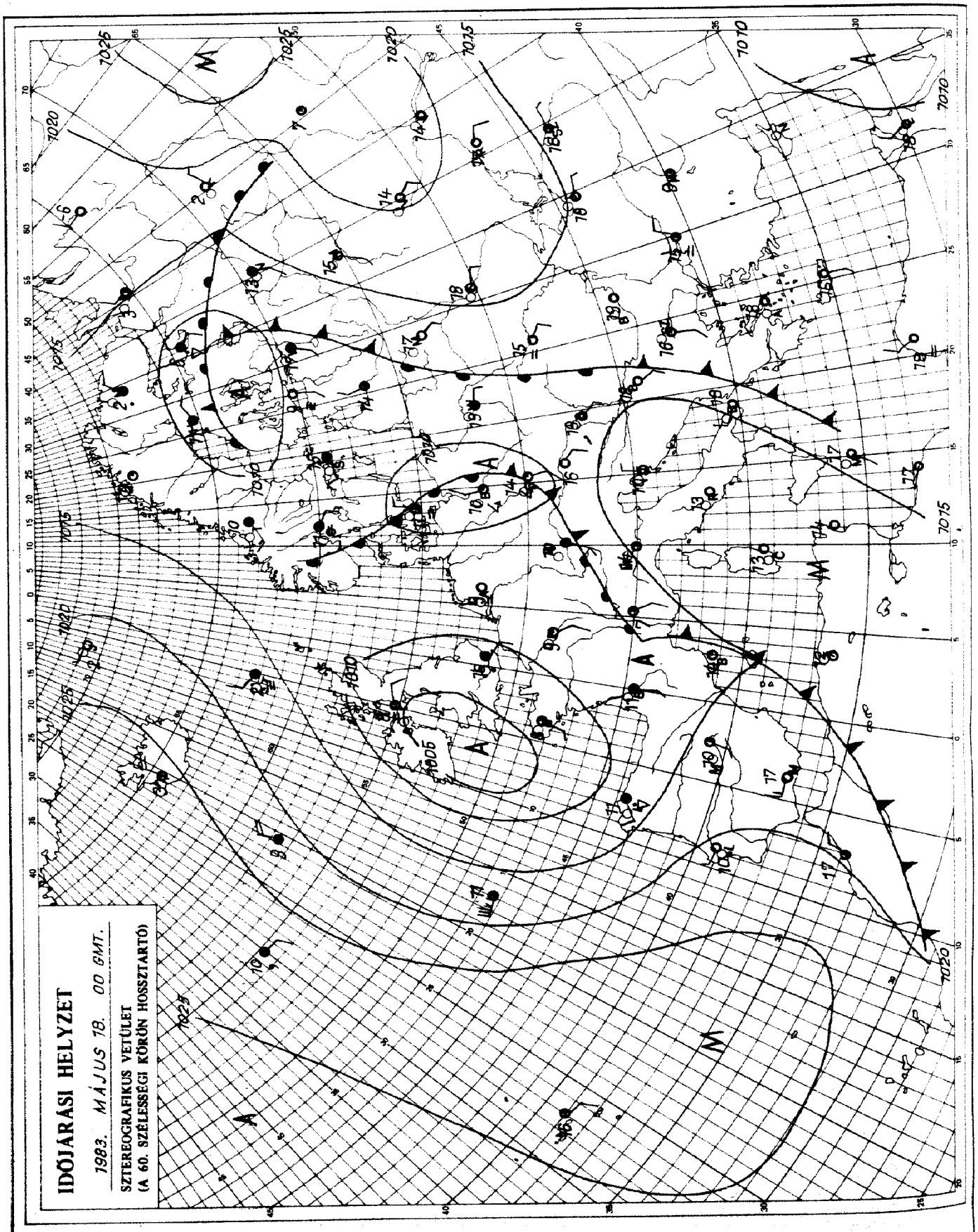

KIADJA: ORSZÁGOS METEOROLÓGIAI SZOLGÁLAT
Készíti: Központi Előrejelző Intézet Analízis- és Rövidtávú Prognózis Központja — T.: 273-018
Megjelenik naponként
Évi előfizetési díja: 1760,- Ft. — Megrendelhető: 1024 Budapest, II., Kitaibel Pál u. 1. — T.: 353-500
Kiadásért felel: az OMSZ elnöke — Szerkesztésért felel: a KEI igazgatója

IDŐJÁRÁSI NAPIJELENTÉS

ЕЖЕДНЕВНЫЙ МЕТЕОРОЛОГИЧЕСКИЙ БЮЛЛЕТЕНЬ · DAILY WEATHER REPORT
BULLETIN QUOTIDIEN DE TEMPS · TÄGLICHER WETTERBERICHT

96. évfolyam 139. szám + Budapest + 1983. május 19. csütörtök

Az időjárási helyzet és a várható időjárás:

Nem történt lényeges változás az elmúlt 24 órában kontinensünk időjárásában. Közép- és Dél-Európában tovább tart a meleg, nyári idő, de a május második felében szokásosnál jóval melegebb van a Kelet-Európai sikságon is. A hőmérséklet csúcsértéke helyenként 8, 10 fokkal meghaladja a sokévi átlagot. Szárazföldünk nyugati, északnyugati vidékein hűvös, óceáni léghullámok változékony, gyakran esős időjárást okoznak. Csütörtök délelőtt zivatarok voltak a Benelux államokban és a Német-sikságon, esőt jelentettek a Brit-szigetekről és Dél-Skandináviából.

Hazánkban szerdán napos, száraz, meleg idő volt. Országszerte 11, 13 órán át sütött a nap, és a hőmérséklet csúcsértéke sokfelé elérte a 28, 32 fokot, csupán a nyugati, északnyugati megyékben volt kissé hűvösebb. Ott délután 24, 27 fokot mutattak a hőmérők, és időnként megélénkült az északi szél. Csütörtök hajnalra általában 11, 18, a Dunántúl délnyugati vidékein 7, 10 fokig hűlt le a levegő. Délelőtt folytatódott a napos, meleg idő. 11 órára 20, 27 fokig emelkedett a hőmérséklet.

Ma 12 órakor Budapesten a hőmérséklet 26 fok volt, a tengerszintre átszámitott légnyomás 1010 mbar, alig változik.

A Balaton vizének hőmérséklete 11 órakor Siófoknál 22 fok volt.

Várható időjárás péntek estig:

Péntek reggelig - főként északon és keleten - átmeneti felhősödés, és néhány helyen zápor, zivatar valószinü. Holnap országszerte derült, napos, száraz idő várható. A szél időnként megélénkül.
Várható legalacsonyabb éjszakai hőmérséklet: 10 és 15,
legmagasabb nappali hőmérséklet pénteken: 24 és 29 fok között alakul.

Bozóki István s.k.

TÁVOLABBI KILÁTÁSOK SZOMBATTÓL-KEDDIG:

Folytatódik a meleg nyári idő.
Legalacsonyabb hajnali hőmérséklet 15 fok körül,
legmagasabb nappali hőmérséklet a hét végén 30 fok körül, a jövő hét elején 24, 29 fok között várható.
Jelentős mennyiségü /legalább 5 mm napi/ csapadék az ország területének 20 százalékán várható, főleg a jövő hét első napjaiban.

KÖZÉPTÁVÚ ELŐREJELZŐ OSZTÁLY

A hőmérséklet napi középértéke és eltérése a 100 évi átlagtól /Budapest belterületén/:

1983. V. 18.	25,1°C	+8,2°C

1871 óta ezen a napon Budapesten előfordult

legmagasabb hőmérséklet:	30,6°C /1945/,
legalacsonyabb hőmérséklet:	3,2°C /1895/.

83.384.

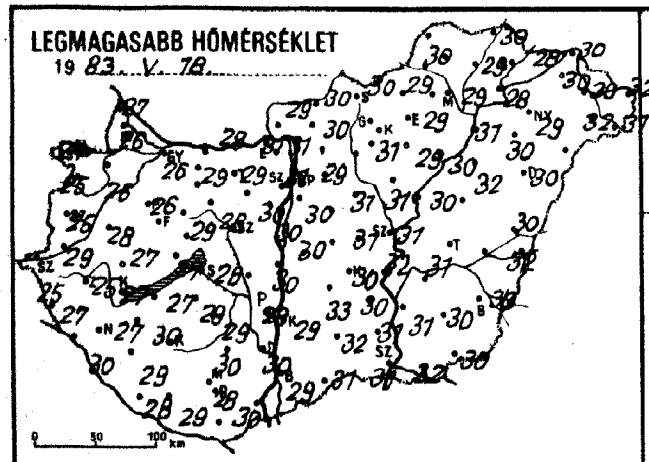
LEGMAGASABB HŐMÉRSÉKLET
19 83. V. 78.

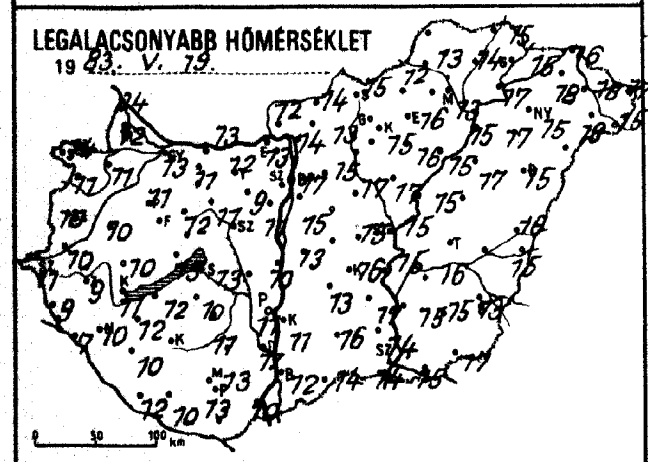
LEGALACSONYABB HŐMÉRSÉKLET
19 83. V. 79.

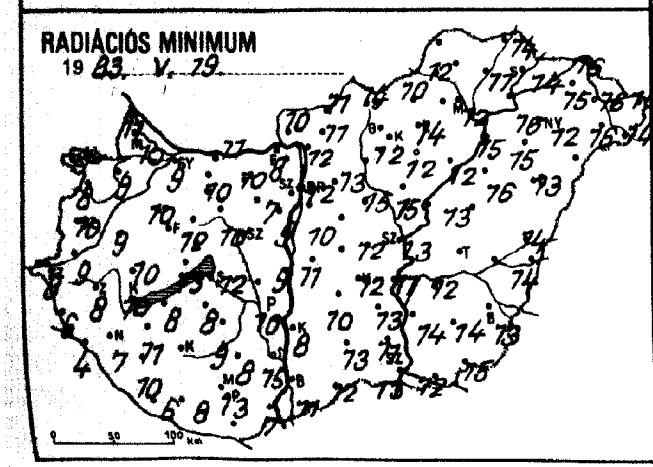
RADIÁCIÓS MINIMUM
19 83. V. 79.

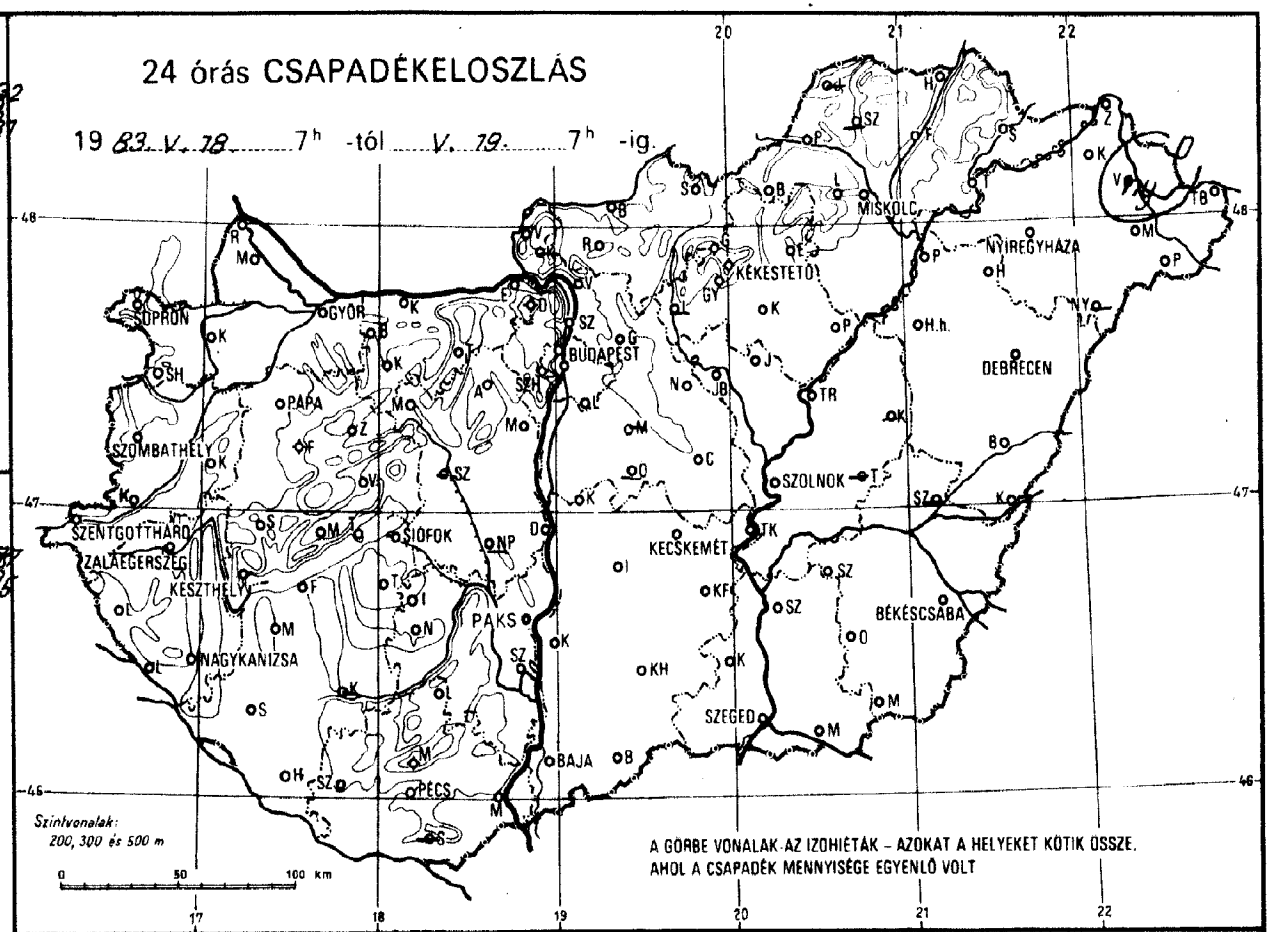
24 órás CSAPADÉKELOSZLÁS
19 83. V. 78. 7h -tól V. 79. 7h -ig.
SOPRON
GYŐR
BUDAPEST
MISKOLC
NYÍREGYHÁZA
KÉKESTETŐ
DEBRECEN
PAPA
SZOMBATHELY
SZOLNOK
SZENTGOTTHÁRD
ZALAEGERSZEG
KESZTHELY
SIÓFOK
KECSKEMÉT
NAGYKANIZSA
PAKS
BÉKÉSCSABA
SZEGED
BAJA
PÉCS
Szintvonalak:
200, 300 és 500 m
A GÖRBE VONALAK AZ IZOHIÉTÁK – AZOKAT A HELYEKET KÖTIK ÖSSZE,
AHOL A CSAPADÉK MENNYISÉGE EGYENLŐ VOLT

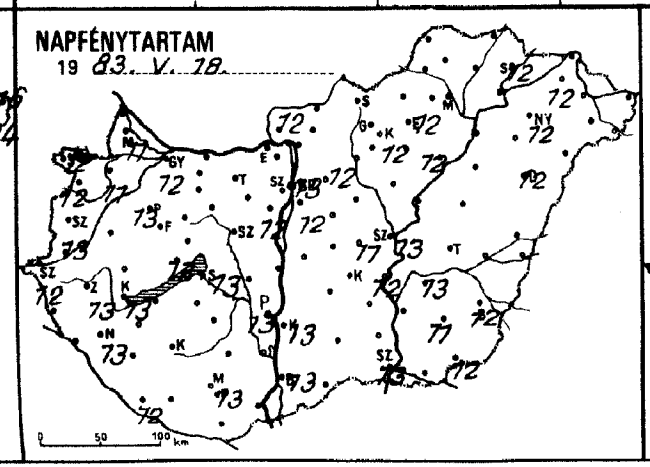
NAPFÉNYTARTAM
19 83. V. 78.

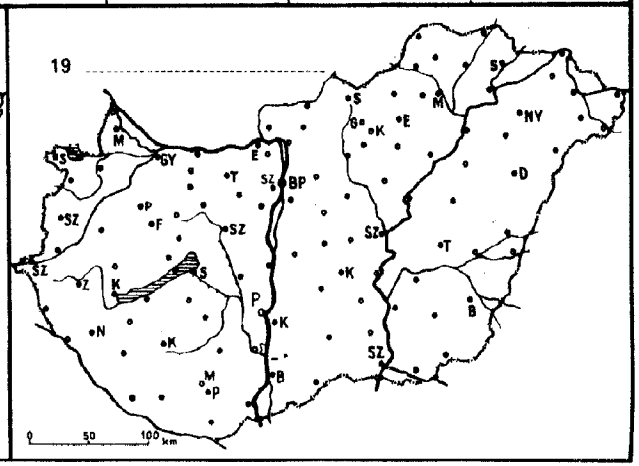
19

1983. V. 10. 7.h-ig az utolsó 24 óra adatai						Előző nap napos órái
állomás	csapadék (mm)		max. hőmérséklet	min. hőmérséklet	rad. min.	
Győr	•	⊳	26	13	9	12
Kapuvár	•	⊳	26	11	9	11
Mosonmagyaróvár	•	⊳	26	12	10	11
Rajka	•		27	14	11	
Sopron	•		24	14	11	12
Sopronhorpács	•	⊳	25	11	8	12
Káld	•		28	10	9	
Körmend	•		29	10	9	
Szentgotthárd	•	⊳	25	11	8	12
Szombathely	•	⊳	25	10	10	13
Lenti	•		27	9	6	
Letenye	•	⊳	30	7	4	
Nagykanizsa	•	⊳	27	10	7	13
Zalaegerszeg	•	⊳	25	9	8	13
Farkasgyepű	•	⊳	27	13	10	
Keszthely	•	⊳	27	11	10	13
Mencshely	•	⊳	25	13	8	13
Pápa	•	⊳	26	11	10	13
Sümeg	•		27	12	10	
Tihany	•	⊳	27	15	13	
Veszprém	•		29	12	12	
Zirc	•	⊳	26	9	7	
Fonyód	•		27	12	8	
Homokszt. György	•	⊳	28	12	6	12
Kaposvár	–		–	–	–	
Marcali	•		30	12	11	
Siófok	•		26	13	12	13
Somogyszob	•	⊳	29	10	10	
Tab	•	⊳	29	10	8	
Bábolna	•		28	11	10	
Esztergom	•	⊳	31	13	8	
Kisbér	•	⊳	29	11	10	
Komárom	•	⊳	28	13	11	
Tatabánya	•	⊳	29	12	10	
Alcsútdoboz	•	⊳	30	9	7	
Dunaújváros	•	⊳	30	10	9	
Martonvásár	•		30	11	9	12
Mór	•	⊳	28	11	10	
Nagyhörcsökp.	–		–	–	–	
Szabadbattyán	–		–	–	–	
Iregszemcse	•		29	11	9	13
Lengyel	•		30	13	8	
Paks	•	⊳	29	11	10	13
Szekszárd	•		30	17	15	
Árpádtető	•		26	15	12	
Mohács	•	⊳	30	10	7	
Pécs	•		28	13	13	13
Siklós	–		–	–	–	
Szigetvár	•	⊳	29	10	8	
Budaörs	•		30	13	9	
Bp. Lőrinc	•	⊳	30	15	10	12
Bp. Met. Int.	•		31	17	12	13
Bp. Szab. hegy	•		26	18	8	
Cegléd	•	=	31	15	12	11
Dobogókő	•		25	16	15	
Gödöllő	•		29	15	13	12
Királyrét	–		–	–	–	
Monor	–		–	–	–	
Nagykáta	•		31	17	15	
Szentendre	•		32	14	14	

1983. V. 10. 7.h-ig az utolsó 24 óra adatai						Előző nap napos órái
állomás	csapadék (mm)		max. hőmérséklet	min. hőmérséklet	rad. min.	
Vác	•	⊳	31	14	12	
Vámosmikola	•	⊳	29	12	10	12
Baja	•		29	[illegible]	11	13
Bácsalmás	•		31	14	12	
Izsák	•		33	13	10	
Kalocsa	•	⊳	29	11	8	13
Kecskemét	•	⊳	30	16	12	12
Kiskunfélegyháza	•	⊳	30	17	13	
Kiskunhalas	•	⊳	32	16	13	
Kunszentmiklós	•		30	13	11	
Tiszakécske	•		32	15	11	
Balassagyarmat	•	⊳	30	14	11	
Romhány	•	⊳	30	13	11	
Salgótarján	•		30	15	14	
Eger	•		29	16	14	12
Galyatető	•		23	16	13	
Gyöngyös	•		31	15	12	
Kékestető	•		23	16	14	12
Kompolt	•	⊳	29	16	12	12
Lőrinci	–		–	–	–	
Poroszló	•	⊳	30	15	12	
Jászapáti	•		31	17	15	
Jászberény	•		30	15	12	
Karcag	–		–	–	–	
Szolnok	•		31	15	13	13
Tiszaroff	•	⊳	30	15	13	
Túrkeve	–		–	–	–	–
Kistelek	•		31	14	11	
Makó	•	⊳	32	15	12	
Szeged	•		31	14	13	13
Szentes	•		31	15	14	
Borsodnádasd	•	⊳	29	12	10	
Fügöd	•	⊳	29	14	11	
Hidasnémeti	•		30	15	14	
Jósvafő	–		–	–	–	–
Lillafüred	•	=	27	14	12	
Miskolc	•	=	29	13	12	–
Putnok	•	=	30	13	12	
Sárospatak	•		28	15	14	12
Szendrőlád	–		–	–	–	
Tokaj	•		28	17	16	
Kisvárda	•	=	30	18	15	12
Mátészalka	•	⊳	32	18	16	
Nyíregyháza	•	⊳	29	15	12	12
Nyírlugos	–		–	–	–	
Pátyod	•	⊳	31	15	14	
Tiszabecs	•	⊳	32	17	16	
Vásárosnamény	ny	⊳	30	18	16	
Záhony	•	⊳	30	16	16	
Berettyóújfalu	•	⊳	30	16	14	
Debrecen	•	⊳	30	15	13	12
Hajdúdorog	•		30	17	15	
Hortobágy	•		32	17	16	
Körösszakál	•	⊳	32	15	14	
Polgár	•	⊳	31	16	15	
Békéscsaba	•	⊳	30	13	13	12
Mezőhegyes	•		30	17	15	12
Orosháza	•		31	15	14	11
Szarvas	•		31	16	12	13
Szeghalom	–		–	–	–	

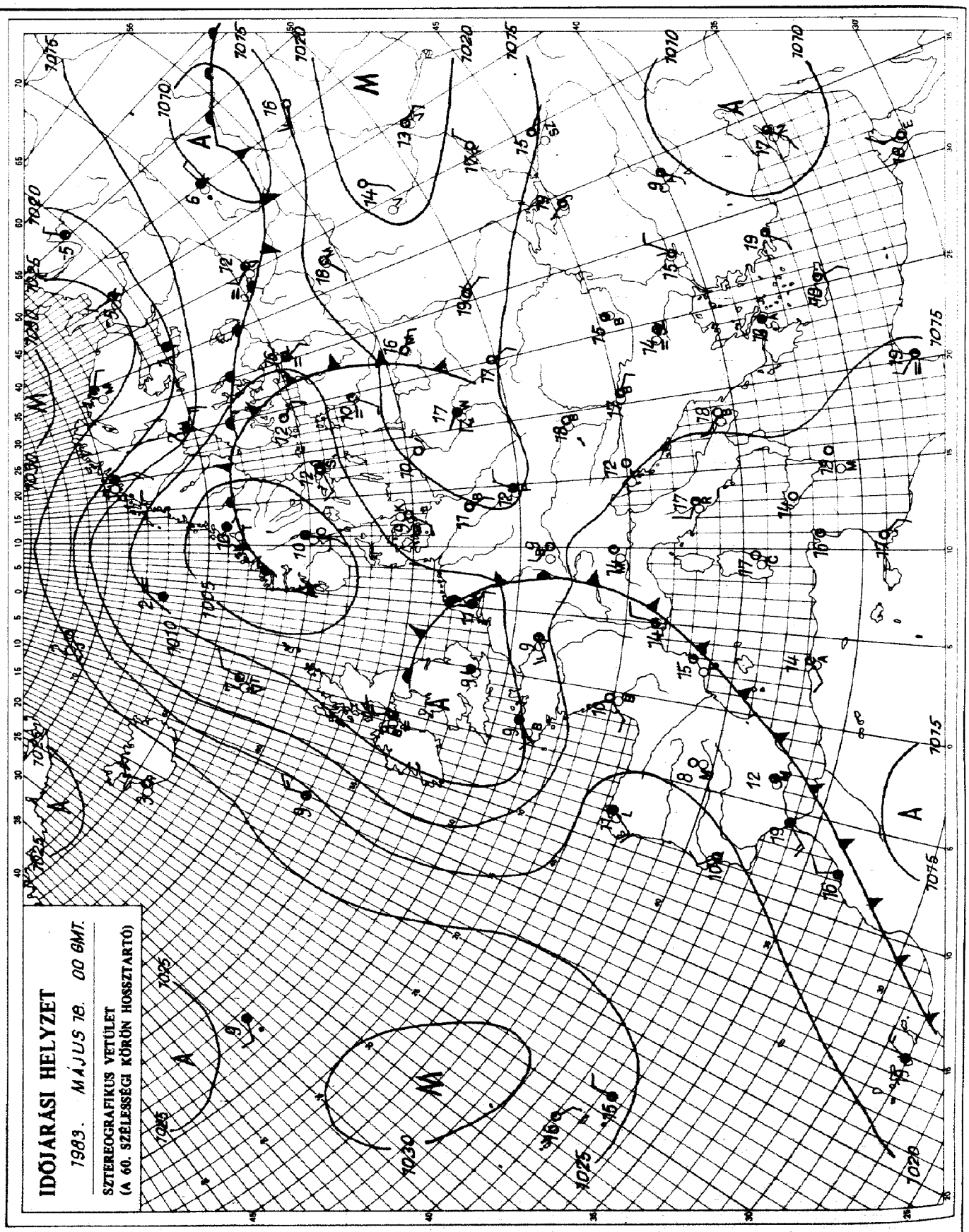

KIADJA: ORSZÁGOS METEOROLOGIAI SZOLGÁLAT
Készíti: Központi Előrejelző Intézet Analízis- és Rövidtávú Prognózis Központja – T.: 273-018
Megjelenik naponként
Évi előfizetési díja: 1760,- Ft. – Megrendelhető: 1024 Budapest, II., Kitaibel Pál u. 1. – T.: 353-500
Kiadásért felel: az OMSZ elnöke – Szerkesztésért felel: a KEI igazgatója

IDŐJÁRÁSI NAPIJELENTÉS

ЕЖЕДНЕВНЫЙ МЕТЕОРОЛОГИЧЕСКИЙ БЮЛЛЕТЕНЬ · DAILY WEATHER REPORT
BULLETIN QUOTIDIEN DE TEMPS · TÄGLICHER WETTERBERICHT

96. évfolyam 140. szám + Budapest + 1983. május 20. péntek

Az időjárási helyzet és a várható időjárás:

Nyugat- és Észak-Európa időjárását ciklonok határozzák meg. Az óceáni léghullámok útját a Brit-szigeteken, valamint a kontinens nyugati partvidékén felhősödés, szórványos eső, zápor, időnként megélénkülő szél és néhány fokos hőmérséklet-csökkenés jelzi. Ugyancsak változékony, helyenként csapadékos idő van a Lengyel-síkságon, a Balti-tenger mentén, továbbá a Skandináv-félsziget nagy részén. A Jeges-tengertől északi áramlással sarki eredetü hideg levegő halad a szárazföld belseje felé. Hatására a Kelet-Európai alföldön is mérséklődik a felmelegedés. Közép-Európa felett magas nyomású öv húzódik, emiatt túlnyomóan napos, száraz az idő.

Csütörtökön Magyarországon is napos idő volt. A hőmérséklet csúcsértéke északnyugaton 24 és 27, másutt viszont 27 és 32 fok között alakult, péntek hajnalra pedig 8 és 16 fokig hült le a levegő. Az éjszakai órákban egy gyenge hidegfront haladt át térségünk felett. Emiatt az északi és a keleti megyékben átmenetileg megnövekedett a felhőzet, és helyenként zápor, zivatar is kialakult. Vásárosnamény környékén 27, Pátyodon pedig 15 mm csapadék hullott zivatarból. Ma délelőtt országszerte derült, száraz idő volt. Az északnyugati szél időnként megélénkült. A hőmérséklet 11 órakor az országban 17 és 22 fok között alakult.

Ma 12 órakor Budapesten a hőmérséklet 21 fok, a tengerszintre átszámitott légnyomás 1014 mbar, alig változik.

A Balaton vizének hőmérséklete 11 órakor Siófoknál 20 fok volt.

Várható időjárás szombat estig:

Folytatódik a derült, száraz idő.
Az északnyugati, majd délnyugati szél napközben élénk, a Dunántúlon holnap időnként erős lesz.
Erősödik a nappali felmelegedés.
Várható legalacsonyabb éjszakai hőmérséklet: 12, 17 fok között,
legmagasabb nappali hőmérséklet szombaton 25, 30 fok között alakul.

Török Dénes s.k.

A hőmérséklet napi középértéke és eltérése a 100 évi átlagtól /Budapest belterületén/:

1983. V. 19.	22,9°C	+6,1°C

1871 óta ezen a napon Budapesten előfordult

legmagasabb hőmérséklet:	30,5°C /1945/,
legalacsonyabb hőmérséklet:	4,1°C /1891/.

83.385.

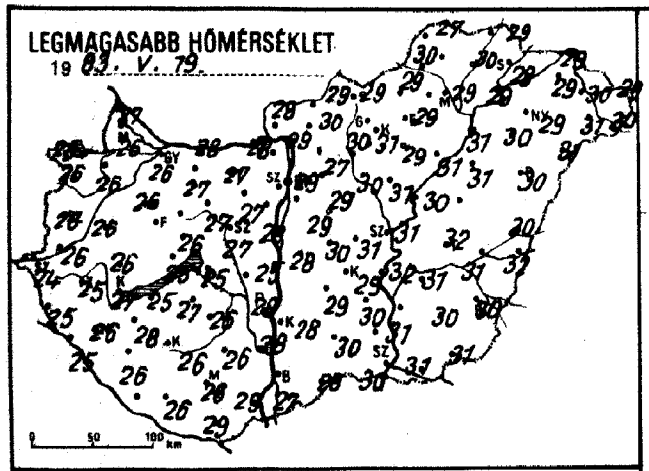
LEGMAGASABB HŐMÉRSÉKLET
19 83. V. 19.

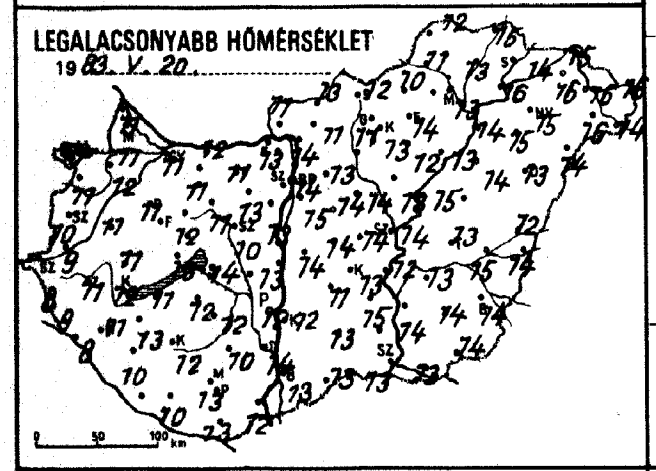
LEGALACSONYABB HŐMÉRSÉKLET
19 83. V. 20.

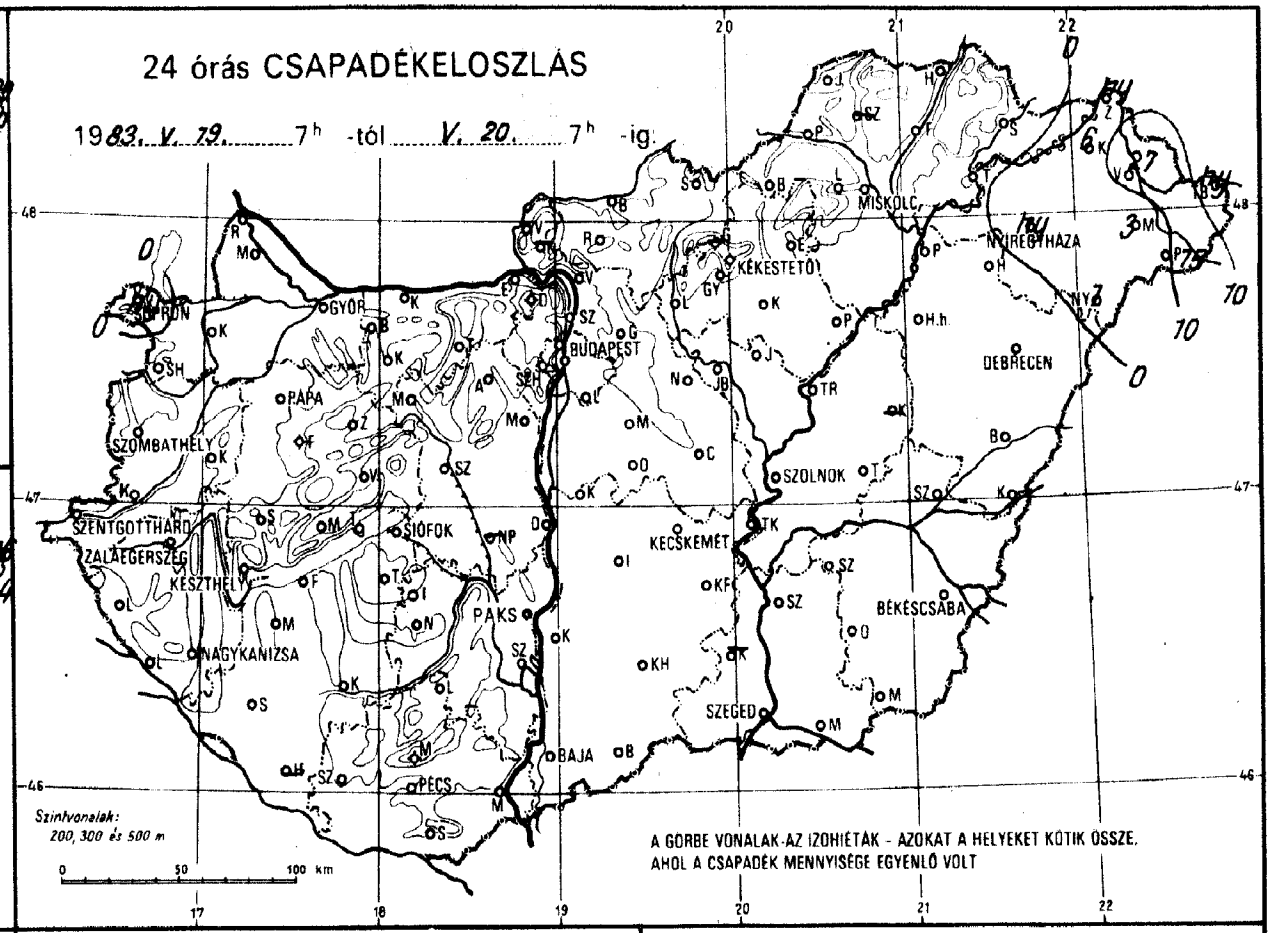
24 órás CSAPADÉKELOSZLÁS
19 83. V. 19. 7h -tól V. 20. 7h -ig.
GYŐR
BUDAPEST
PAPA
SZOMBATHELY
SZENTGOTTHÁRD
ZALAEGERSZEG
KESZTHELY
SIÓFOK
NAGYKANIZSA
PAKS
PÉCS
BAJA
KECSKEMÉT
SZEGED
SZOLNOK
KÉKESTETŐ
MISKOLC
NYÍREGYHÁZA
DEBRECEN
BÉKÉSCSABA
Szintvonalak:
200, 300 és 500 m
A GÖRBE VONALAK AZ IZOHIÉTÁK - AZOKAT A HELYEKET KÖTIK ÖSSZE,
AHOL A CSAPADÉK MENNYISÉGE EGYENLŐ VOLT

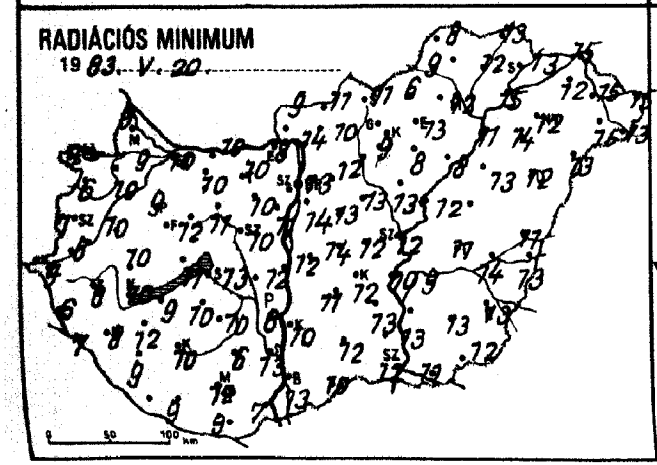
RADIÁCIÓS MINIMUM
19 83. V. 20.

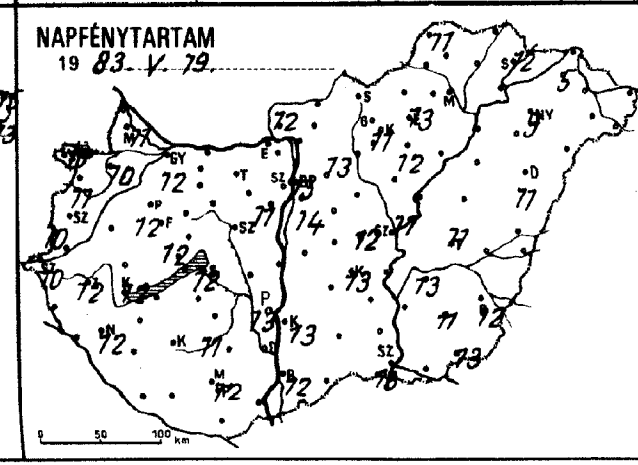
NAPFÉNYTARTAM
19 83. V. 19.

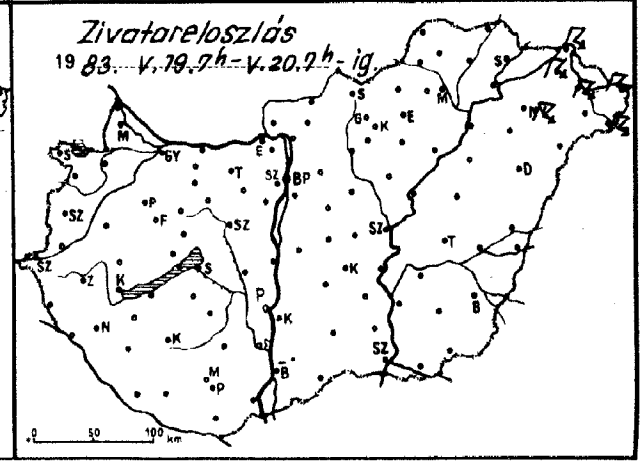
Zivatareloszlás
19 83. V. 19. 7h - V. 20. 7h - ig.

1983. V. 20.^{h}-ig az utolsó 24 óra adatai						Előző nap napos órái
állomás	csapadék (mm)		max. hőmérséklet	min. hőmérséklet	rad. min.	
Győr	•		26	11	10	12
Kapuvár	•	=	26	12	10	10
Mosonmagyaróvár	•		26	11	9	11
Rajka	•		27	11	9	
Sopron	ny	▽	25	10	9	10
Sopronhorpács	•	⊸	26	11	6	11
Káld	•		26	11	10	
Körmend	•		26	9	5	
Szentgotthárd	•	⊸	24	8	5	10
Szombathely	•		26	10	7	10
Lenti	•		25	9	6	
Letenye	•	⊸	25	8	7	
Nagykanizsa	•		26	11	8	12
Zalaegerszeg	•	⊸	25	11	8	12
Farkasgyepű	•		24	9	9	
Keszthely	•		27	12	10	12
Mencshely	•		23	11	10	12
Pápa	•		26	11	9	12
Sümeg	•		26	11	10	
Tihany	•		25	13	11	
Veszprém	•		26	12	12	
Zirc	•		24	9	8	
Fonyód	•		25	11	9	
Homokszt. György	–		–	–	–	–
Kaposvár	•		26	12	10	
Marcali	•	⊸	28	13	12	
Siófok	•		25	14	13	12
Somogyszob	•	⊸	26	10	9	
Tab	•		27	12	10	
Bábolna	•		27	11	8	
Esztergom	•	=	28	13	8	
Kisbér	•		27	11	10	
Komárom	•		28	12	10	
Tatabánya	•		27	11	10	
Alcsútdoboz	•		27	13	10	
Dunaújváros	•		25	13	12	
Martonvásár	•		28	13	11	11
Mór	•	=	27	11	11	
Nagyhörcsökp.	–		–	–	–	
Szabadbattyán	•	⊸	27	10	10	
Iregszemcse	•	⊸	26	12	10	11
Lengyel	•		26	10	6	
Paks	•		28	12	8	13
Szekszárd	•		28	14	13	
Árpádtető	•	=	23	11	10	
Mohács	•		29	12	7	
Pécs	•		26	13	12	12
Siklós	•		29	13	9	
Szigetvár	•	⊸	29	10	9	
Budaörs	•		28	14	13	
Bp. Lőrinc	•		29	15	14	14
Bp. Met. Int.	•		29	14	13	13
Bp. Szab. hegy	–		–	–	–	
Cegléd	•	=	31	14	12	12
Dobogókő	•		23	8	8	
Gödöllő	•		27	13	12	12
Királyrét	–		–	–	–	
Monor	•		29	14	13	
Nagykáta	•		30	14	13	
Szentendre	•		30	14	14	

1983. V. 20.^{h}-ig az utolsó 24 óra adatai						Előző nap napos órái
állomás	csapadék (mm)		max. hőmérséklet	min. hőmérséklet	rad. min.	
Vác	•	⊸	29	14	14	
Vámosmikola	•	⊸	28	11	9	12
Baja	•		27	13	13	12
Bácsalmás	•		29	13	10	
Izsák	•		29	11	11	
Kalocsa	•		28	12	10	13
Kecskemét	•		29	13	12	13
Kiskunfélegyháza	•		30	15	13	
Kiskunhalas	•		30	13	12	
Kunszentmiklós	•		28	14	12	
Tiszakécske	•		32	12	10	
Balassagyarmat	•	⊸	29	13	11	
Romhány	•	⊸	30	11	10	
Salgótarján	•		29	12	11	
Eger	•		29	14	13	13
Galyatető	–		–	–	–	
Gyöngyös	•		31	13	11	
Kékestető	•		23	12	9	11
Kompolt	•	⊸	29	12	8	12
Lőrinci	•		30	11	9	
Poroszló	•		31	13	8	
Jászapáti	•		31	13	13	
Jászberény	•		30	14	12	
Karcag	–		–	–	–	
Szolnok	•		31	14	12	11
Tiszaroff	•	⊸	30	15	12	
Túrkeve	•	=	32	13	11	11
Kistelek	–		–	–	–	
Makó	•	=	31	14	11	
Szeged	•		30	13	12	13
Szentes	•		31	14	13	
Borsodnádasd	•	⊸	29	10	6	
Fügöd	•	=	30	13	12	
Hidasnémeti	•		29	15	13	
Jósvafő	•	⊸	27	12	8	11
Lillafüred	•	=	28	13	10	
Miskolc	•	=	29	13	12	–
Putnok	•	=	30	11	9	
Sárospatak	•		28	14	13	12
Szendrőlád	–		–	–	–	
Tokaj	•		29	16	15	
Kisvárda	6	⊼ =	29	16	12	5
Mátészalka	3	▽	31	16	15	
Nyíregyháza	ny	⊼ ⊸	29	15	12	9
Nyírlugos	1	▽ ⊸	31	14	13	
Pátyod	15	⊼	30	14	13	
Tiszabecs	ny	⊼ =	29	16	15	
Vásárosnamény	27	⊼ ▲ =	30	16	15	
Záhony	ny	⊼	29	15	15	
Berettyóújfalu	•	⊸	30	12	11	
Debrecen	•	⊸	30	13	12	11
Hajdúdorog	•		30	15	14	
Hortobágy	•		31	14	13	
Körösszakál	•	⊸	32	14	13	
Polgár	•	⊸	31	14	11	
Békéscsaba	•		30	14	13	12
Mezőhegyes	•		31	14	12	13
Orosháza	•		30	14	13	11
Szarvas	•		31	13	9	13
Szeghalom	•		31	15	14	

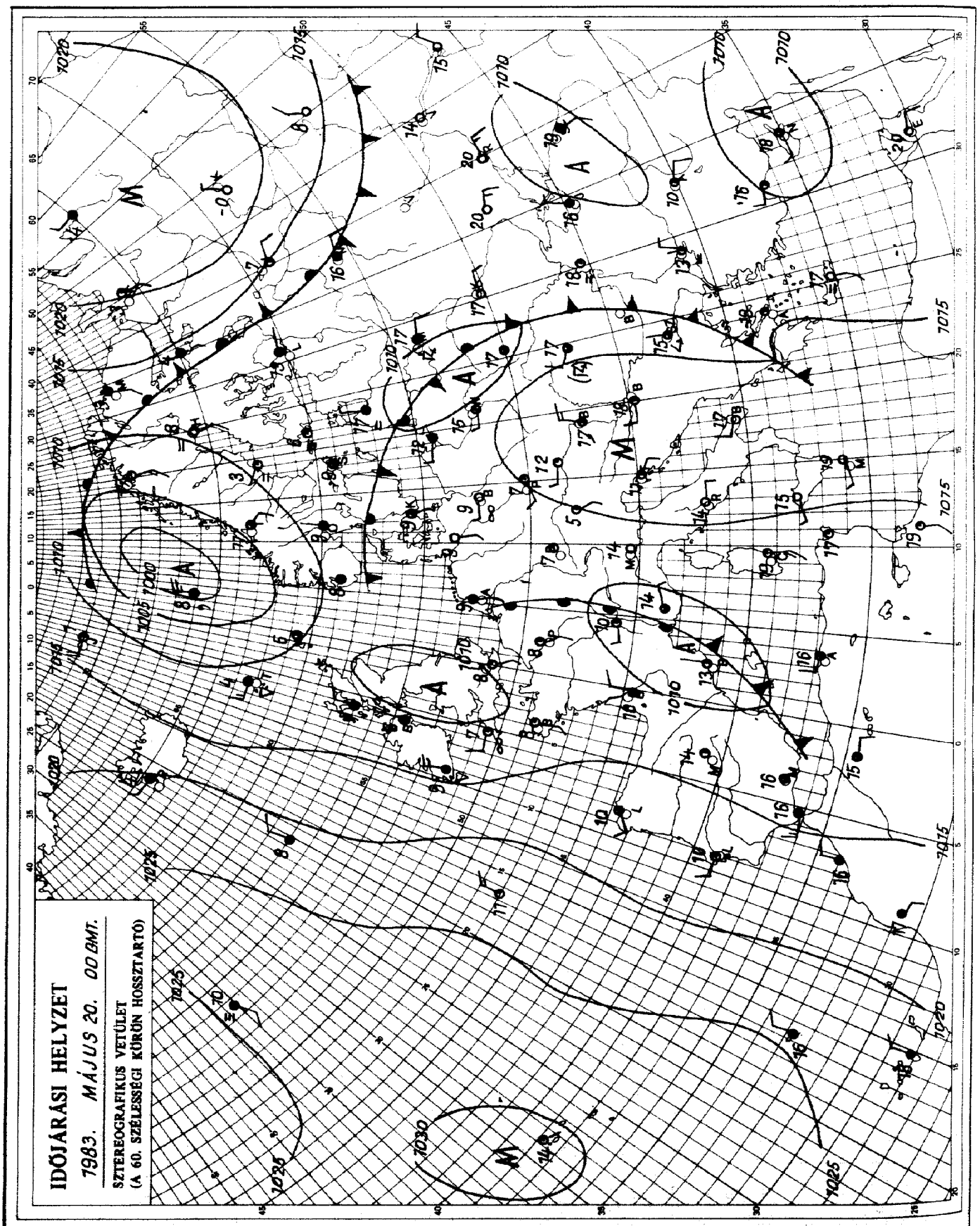

KIADJA: ORSZÁGOS METEOROLÓGIAI SZOLGÁLAT
Készíti: Központi Előrejelző Intézet Analízis- és Rövidtávú Prognózis Központja – T.: 273-018
Megjelenik naponként
Évi előfizetési díja: 1760,- Ft. – Megrendelhető: 1024 Budapest, II., Kitaibel Pál u. 1. – T.: 353-500
Kiadásért felel: az OMSZ elnöke – Szerkesztésért felel: a KEI igazgatója

IDŐJÁRÁSI NAPIJELENTÉS

ЕЖЕДНЕВНЫЙ МЕТЕОРОЛОГИЧЕСКИЙ БЮЛЛЕТЕНЬ · DAILY WEATHER REPORT
BULLETIN QUOTIDIEN DE TEMPS · TÄGLICHER WETTERBERICHT

96. évfolyam 140. szám + Budapest + 1983. május 20. péntek

Az időjárási helyzet és a várható időjárás:

Nyugat- és Észak-Európa időjárását ciklonok határozzák meg. Az óceáni léghullámok útját a Brit-szigeteken, valamint a kontinens nyugati partvidékén felhősödés, szórványos eső, zápor, időnként megélénkülő szél és néhány fokos hőmérséklet-csökkenés jelzi. Ugyancsak változékony, helyenként csapadékos idő van a Lengyel-síkságon, a Balti-tenger mentén, továbbá a Skandináv-félsziget nagy részén. A Jeges-tengertől északi áramlással sarki eredetü hideg levegő halad a szárazföld belseje felé. Hatására a Kelet-Európai alföldön is mérséklődik a felmelegedés. Közép-Európa felett magas nyomású öv húzódik, emiatt túlnyomóan napos, száraz az idő.

Csütörtökön Magyarországon is napos idő volt. A hőmérséklet csúcsértéke északnyugaton 24 és 27, másutt viszont 27 és 32 fok között alakult, péntek hajnalra pedig 8 és 16 fokig hült le a levegő. Az éjszakai órákban egy gyenge hidegfront haladt át térségünk felett. Emiatt az északi és a keleti megyékben átmenetileg megnövekedett a felhőzet, és helyenként zápor, zivatar is kialakult. Vásárosnamény környékén 27, Pátyodon pedig 15 mm csapadék hullott zivatarból. Ma délelőtt országszerte derült, száraz idő volt. Az északnyugati szél időnként megélénkült. A hőmérséklet 11 órakor az országban 17 és 22 fok között alakult.

Ma 12 órakor Budapesten a hőmérséklet 21 fok, a tengerszintre átszámitott légnyomás 1014 mbar, alig változik.

A Balaton vizének hőmérséklete 11 órakor Siófoknál 20 fok volt.

Várható időjárás szombat estig:

Folytatódik a derült, száraz idő.
Az északnyugati, majd délnyugati szél napközben élénk, a Dunántúlon holnap időnként erős lesz.
Erősödik a nappali felmelegedés.
Várható legalacsonyabb éjszakai hőmérséklet: 12, 17 fok között, legmagasabb nappali hőmérséklet szombaton 25, 30 fok között alakul.

Török Dénes s.k.

A hőmérséklet napi középértéke és eltérése a 100 évi átlagtól /Budapest belterületén/:

1983. V. 19.	22,9°C	+6,1°C

1871 óta ezen a napon Budapesten előfordult

legmagasabb hőmérséklet:	30,5°C /1945/,
legalacsonyabb hőmérséklet:	4,1°C /1891/.

83.385.

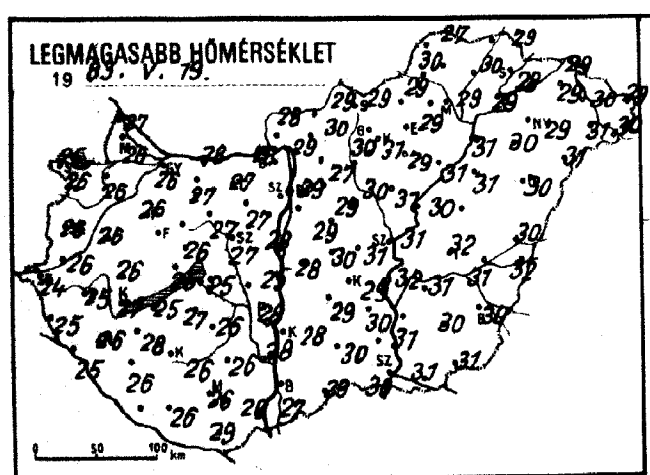
LEGMAGASABB HŐMÉRSÉKLET
19 83. V. 19.

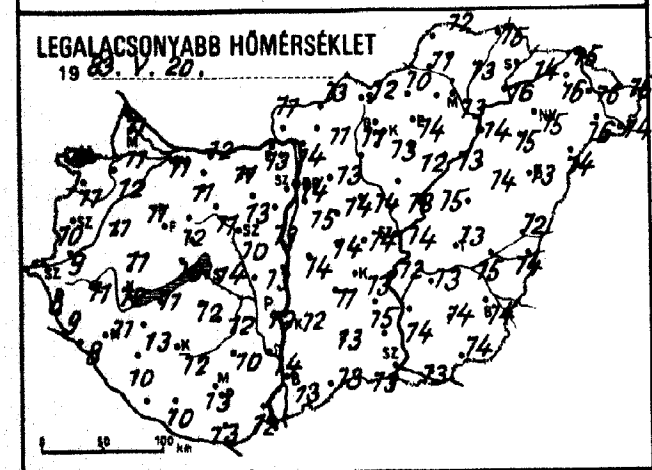
LEGALACSONYABB HŐMÉRSÉKLET
19 83. V. 20.

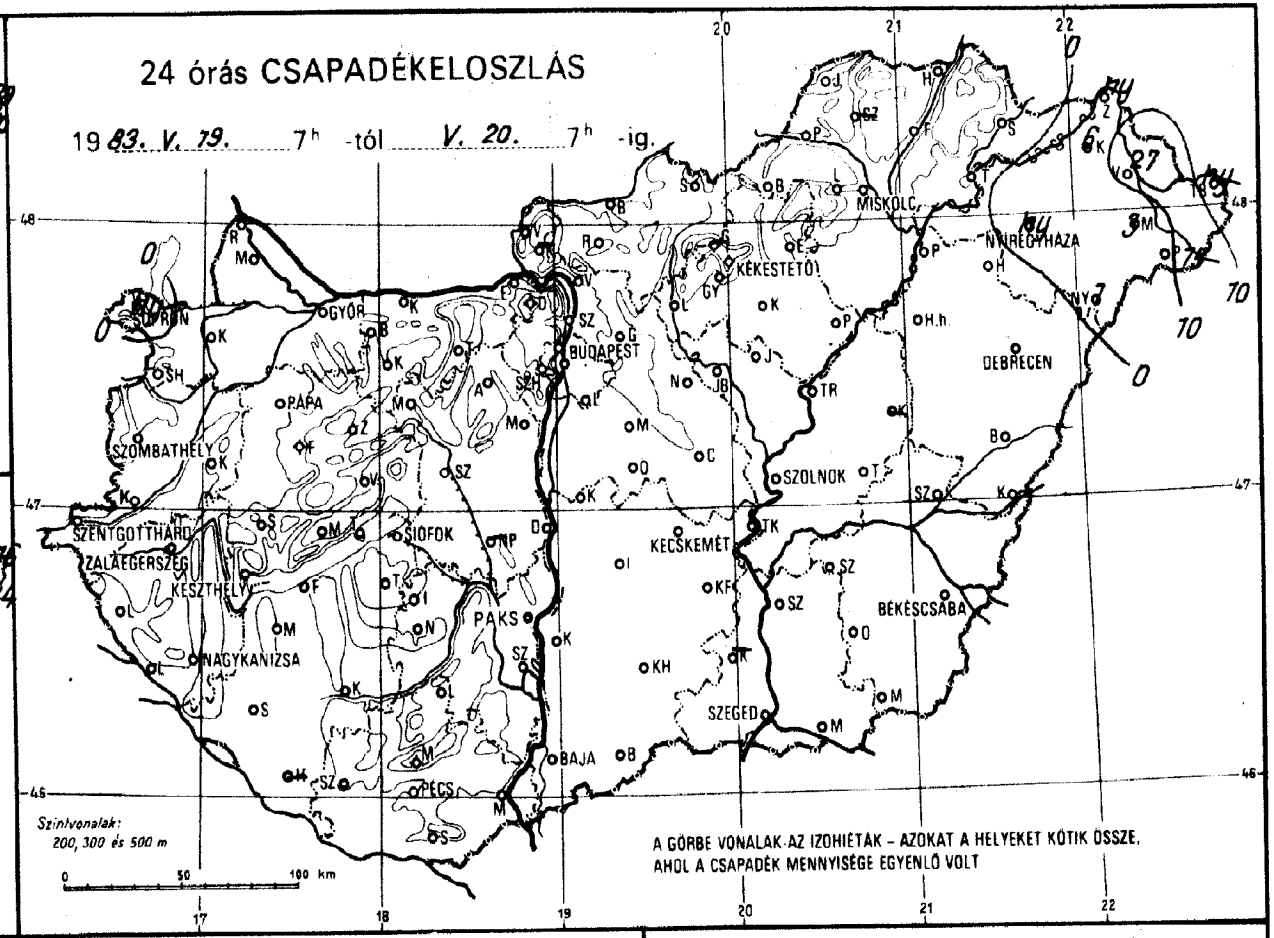
24 órás CSAPADÉKELOSZLÁS
19 83. V. 19. 7h -tól V. 20. 7h -ig.
GYŐR
BUDAPEST
MISKOLC
NYÍREGYHÁZA
KÉKESTETŐ
DEBRECEN
PAPA
SZOMBATHELY
SZENTGOTTHÁRD
ZALAEGERSZEG
KESZTHELY
SIÓFOK
PAKS
NAGYKANIZSA
KECSKEMÉT
SZOLNOK
BÉKÉSCSABA
SZEGED
BAJA
PÉCS
Szintvonalak:
200, 300 és 500 m
A GÖRBE VONALAK AZ IZOHIÉTÁK – AZOKAT A HELYEKET KÖTIK ÖSSZE, AHOL A CSAPADÉK MENNYISÉGE EGYENLŐ VOLT

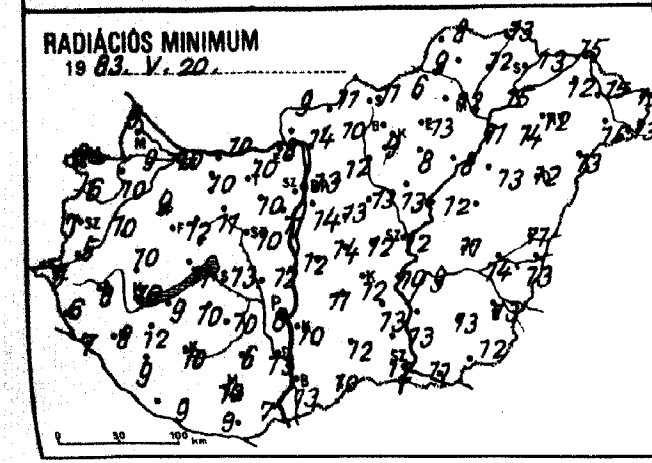
RADIÁCIÓS MINIMUM
19 83. V. 20.

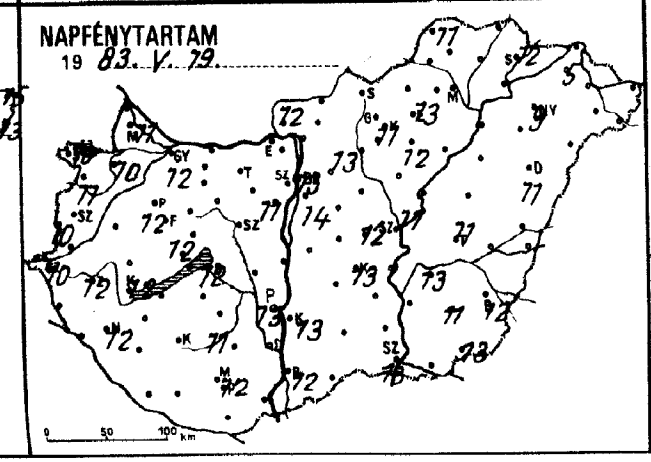
NAPFÉNYTARTAM
19 83. V. 19.

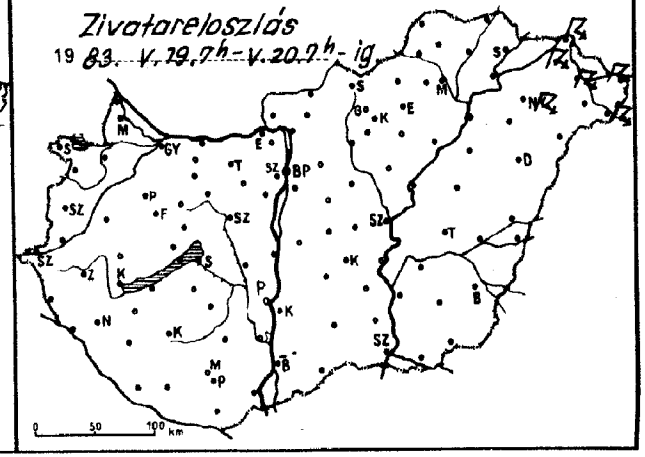
Zivatareloszlás
19 83. V. 19. 7h - V. 20. 7h - ig

1983. V. 20.^{h}-ig az utolsó 24 óra adatai						Előző nap napos órái
állomás	csapadék (mm)		max. hőmérséklet	min. hőmérséklet	rad. min.	
Győr	.		26	11	10	12
Kapuvár	.	=	26	12	10	10
Mosonmagyaróvár	.		26	11	9	11
Rajka	.		27	11	9	
Sopron	ny	▽	25	10	9	10
Sopronhorpács	.	⌒	26	11	6	11
Káld	.		26	11	10	
Körmend	.		26	9	5	
Szentgotthárd	.	⌒	24	8	5	10
Szombathely	.		26	10	7	10
Lenti	.		25	9	6	
Letenye	.	⌒	25	8	7	
Nagykanizsa	.		26	11	8	12
Zalaegerszeg	.	⌒	25	11	8	12
Farkasgyepű	.		24	9	9	
Keszthely	.		27	12	10	12
Mencshely	.		23	11	10	12
Pápa	.		26	11	9	12
Sümeg	.		26	11	10	
Tihany	.		25	13	11	
Veszprém	.		26	12	12	
Zirc	.		24	9	8	
Fonyód	.		25	11	9	
Homokszt. György	–		–	–	–	–
Kaposvár	.		26	12	10	
Marcali	.	⌒	28	13	12	
Siófok	.		25	14	13	12
Somogyszob	.	⌒	26	10	9	
Tab	.		27	12	10	
Bábolna	.		27	11	8	
Esztergom	.	=	28	13	8	
Kisbér	.		27	11	10	
Komárom	.		28	12	10	
Tatabánya	.		27	11	10	
Alcsútdoboz	.		27	13	10	
Dunaújváros	.		25	13	12	
Martonvásár	.		28	13	11	11
Mór	.	=	27	11	11	
Nagyhörcsökp.	–		–	–	–	
Szabadbattyán	.	⌒	27	10	10	
Iregszemcse	.	⌒	26	12	10	11
Lengyel	.		26	10	6	
Paks	.		28	12	8	13*
Szekszárd	.		28	14	13	
Árpádtető	.	=	23	11	10	
Mohács	.		29	12	7	
Pécs	.		26	13	12	12
Siklós	.		29	13	9	
Szigetvár	.	⌒	29	10	9	
Budaörs	.		28	14	13	
Bp. Lőrinc	.		29	15	14	14
Bp. Met. Int.	.		29	14	13	13
Bp. Szab. hegy	–		–	–	–	
Cegléd	.	=	31	14	12	12
Dobogókő	.		23	8	8	
Gödöllő	.		27	13	12	12
Királyrét	–		–	–	–	
Monor	.		29	14	13	
Nagykáta	.		30	14	13	
Szentendre	.		30	14	14	

1983. V. 20.^{h}-ig az utolsó 24 óra adatai						Előző nap napos órái
állomás	csapadék (mm)		max. hőmérséklet	min. hőmérséklet	rad. min.	
Vác	.	⌒	29	14	14	
Vámosmikola	.	⌒	28	11	9	12
Baja	.		27	13	13	12
Bácsalmás	.		29	13	10	
Izsák	.		29	11	11	
Kalocsa	.		28	12	10	13
Kecskemét	.		29	13	12	13
Kiskunfélegyháza	.		30	15	13	
Kiskunhalas	.		30	13	12	
Kunszentmiklós	.		28	14	12	
Tiszakécske	.		32	12	10	
Balassagyarmat	.	⌒	29	13	11	
Romhány	.	⌒	30	11	10	
Salgótarján	.		29	12	11	
Eger	.		29	14	13	13
Galyatető	–		–	–	–	
Gyöngyös	.		31	13	11	
Kékestető	.		23	12	9	11
Kompolt	.	⌒	29	12	8	12
Lőrinci	.		30	11	9	
Poroszló	.		31	13	8	
Jászapáti	.		31	13	13	
Jászberény	.		30	14	12	
Karcag	–		–	–	–	
Szolnok	.		31	14	12	11
Tiszaroff	.	⌒	30	15	12	
Túrkeve	.	=	32	13	11	11
Kistelek	–		–	–	–	
Makó	.	=	31	14	11	
Szeged	.		30	13	12	13
Szentes	.		31	14	13	
Borsodnádasd	.	⌒	29	10	6	
Füged	.	=	30	13	12	
Hidasnémeti	.		29	15	13	
Jósvafő	.	⌒	27	12	8	11
Lillafüred	.	=	28	13	10	
Miskolc	.	=	29	13	12	–
Putnok	.	=	30	11	9	
Sárospatak	.		28	14	13	12
Szendrőlád	–		–	–	–	
Tokaj	.		29	16	15	
Kisvárda	6	⌇ =	29	16	12	5
Mátészalka	3	▽	31	16	15	
Nyíregyháza	ny	⌇ ⌒	29	15	12	9
Nyírlugos	1	▽ ⌒	31	14	13	
Pátyod	15	⌇	30	14	13	
Tiszabecs	ny	⌇ =	29	16	15	
Vásárosnamény	27	⌇ ▲ =	30	16	15	
Záhony	ny	⌇	29	15	15	
Berettyóújfalu	.	⌒	30	12	11	
Debrecen	.	⌒	30	13	12	11
Hajdúdorog	.		30	15	14	
Hortobágy	.		31	14	13	
Körösszakál	.	⌒	32	14	13	
Polgár	.	⌒	31	14	11	
Békéscsaba	.		30	14	13	12
Mezőhegyes	.		31	14	12	13
Orosháza	.		30	14	13	11
Szarvas	.		31	13	9	13
Szeghalom	.		31	15	14	

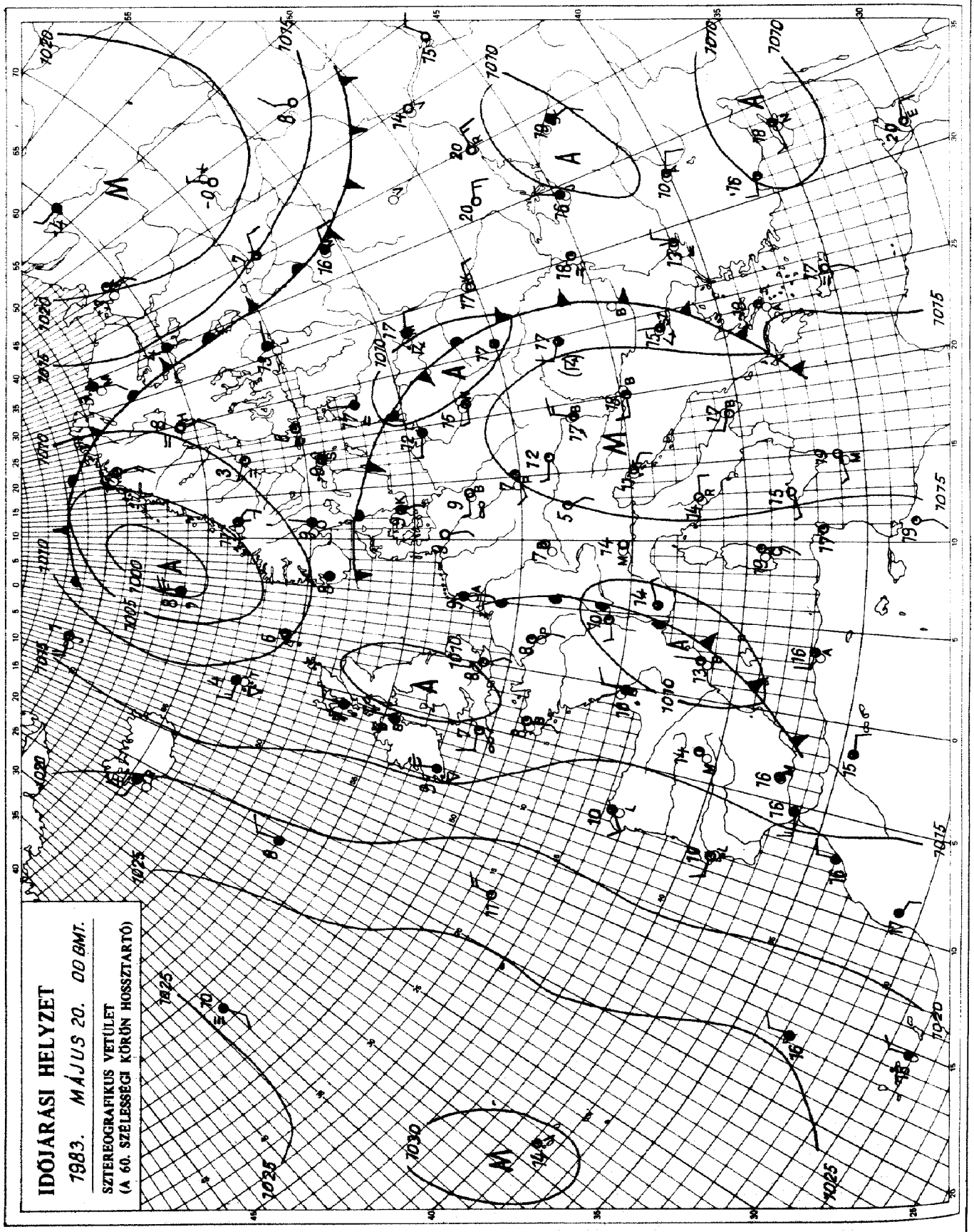

KIADJA: ORSZÁGOS METEOROLÓGIAI SZOLGÁLAT
Készíti: Központi Előrejelző Intézet Analízis- és Rövidtávú Prognózis Központja – T.: 273-018
Megjelenik naponként
Évi előfizetési díja: 1760,- Ft. – Megrendelhető: 1024 Budapest, II., Kitaibel Pál u. 1. – T.: 353-500
Kiadásért felel: az OMSZ elnöke – Szerkesztésért felel: a KEI igazgatója

IDŐJÁRÁSI NAPIJELENTÉS

ЕЖЕДНЕВНЫЙ МЕТЕОРОЛОГИЧЕСКИЙ БЮЛЛЕТЕНЬ · DAILY WEATHER REPORT
BULLETIN QUOTIDIEN DE TEMPS · TÄGLICHER WETTERBERICHT

96. évfolyam 141. szám. + Budapest + 1983. május 21. szombat

Az időjárási helyzet és a várható időjárás:

Észak-Skandináviától Nyugat-Európán át Északnyugat-Afrikáig mintegy 1000 kilométer átlagos szélességü ciklonöv húzódik. Ennek területén változékony az időjárás. Nyugati oldalát hideg levegő tölti ki, keleti oldalán igen meleg, szubtrópusi eredetü levegő áramlik. A két különböző származású légtömeg hőmérséklet különbsége jelentős, átlag 15, 18 fok. A ciklonövben húzódó frontzóna észak-déli irányú, lassan halad kelet, északkelet felé, azaz a Kárpát-medence irányába.

Magyarországon pénteken száraz, napos idő volt. A reggel még élénk, néha erős északnyugati szél délutánra mérséklődött. A csaknem zavartalan napsütés 23, 28 fokig melegítette fel a levegőt. Éjszaka, szeszélyes területi eloszlásban 9, 17 fok közé hült le a levegő. Szombat délelőtt a Dunántúl nagy részén megnövekedett a felhőzet, de csapadékot sehonnan sem jelentettek. A keleti országrészben csaknem zavartalan volt a napsütés. A déli, délnyugati szél Nyugat-Dunántúlon időnként megerősödött. A hőmérséklet 11 órakor 20, 25 fok között volt.

Ma 12 órakor Budapesten a hőmérséklet 23 fok, a tengerszintre átszámitott légnyomás 1012 mbar, alig változik.

A Balaton vizének hőmérséklete 11 órakor Siófoknál 22 fok volt.

Várható időjárás vasárnap estig:

Változóan felhős ég, szombaton még eső nélkül, vasárnap a Dunántúlon már várható zápor, zivatar.
A déli, délnyugati szél napközben sokfelé élénk lesz, a Dunántúlon erős széllökésekre is számitani kell.
Várható legalacsonyabb éjszakai hőmérséklet: 11, 16,
legmagasabb nappali hőmérséklet vasárnap: 23, 28 fok között.

H. Bóna Márta s.k.

A hőmérséklet napi középértéke és eltérése a 100 évi átlagtól /Budapest belterületén/:

1983. V. 20. 19,5°C, +3,2°C.

1871 óta ezen a napon Budapesten előfordult

legmagasabb hőmérséklet: 32,4°C /1979/,
legalacsonyabb hőmérséklet: 3,5°C /1952/.

83.386.

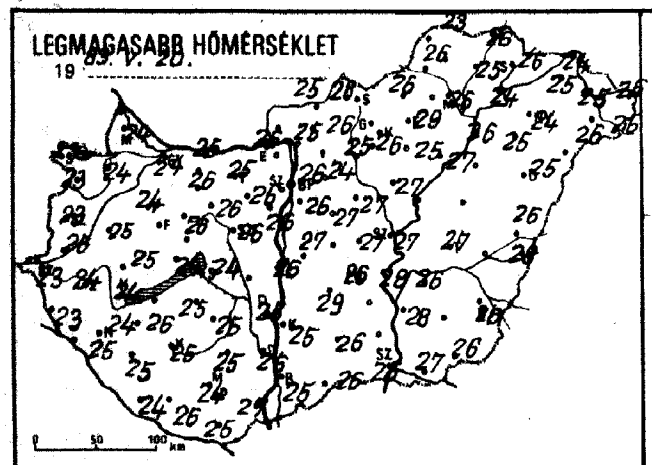
LEGMAGASABB HŐMÉRSÉKLET
19 83. V. 20.

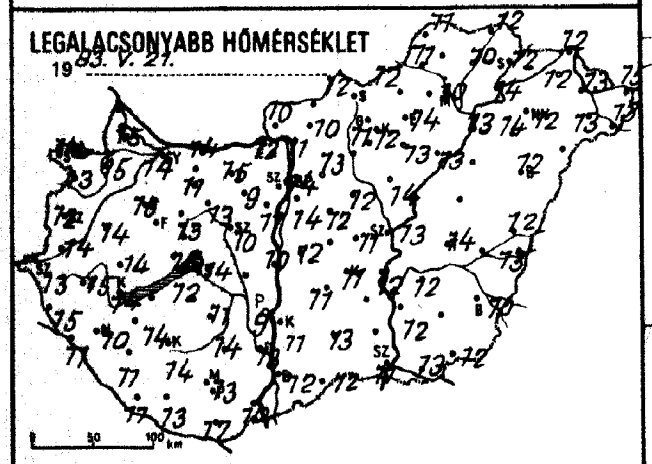
LEGALACSONYABB HŐMÉRSÉKLET
19 83. V. 21.

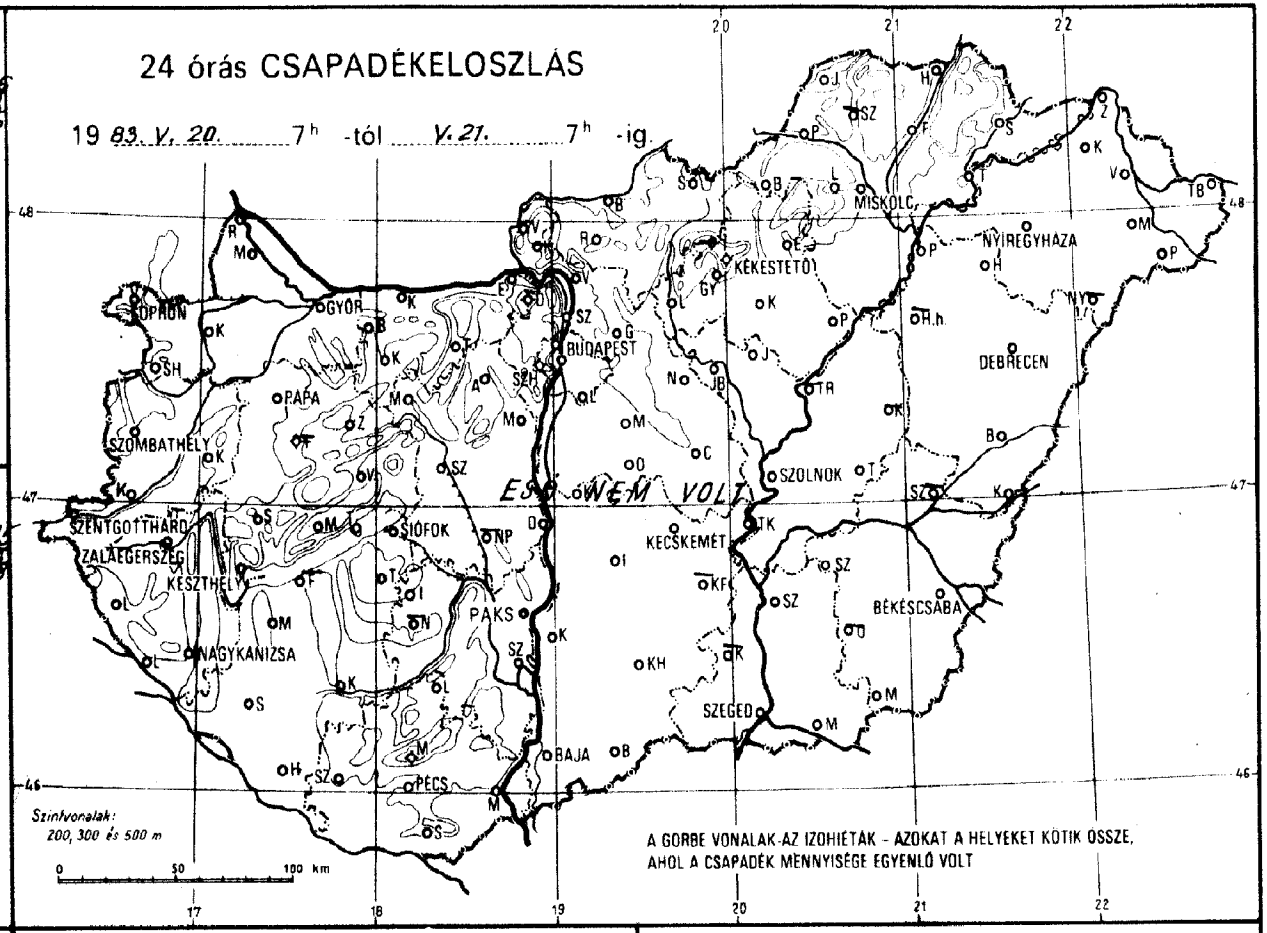
24 órás CSAPADÉKELOSZLÁS
19 83. V. 20. 7h -tól V. 21. 7h -ig
ESŐ NEM VOLT
GYŐR
BUDAPEST
MISKOLC
NYÍREGYHÁZA
KÉKESTETŐ
DEBRECEN
PAPA
SZOMBATHELY
SZENTGOTTHÁRD
ZALAEGERSZEG
KESZTHELY
SIÓFOK
PAKS
NAGYKANIZSA
KECSKEMÉT
SZOLNOK
BÉKÉSCSABA
SZEGED
BAJA
PÉCS
Szintvonalak:
200, 300 és 500 m
A GÖRBE VONALAK AZ IZOHIÉTÁK - AZOKAT A HELYEKET KÖTIK ÖSSZE, AHOL A CSAPADÉK MENNYISÉGE EGYENLŐ VOLT

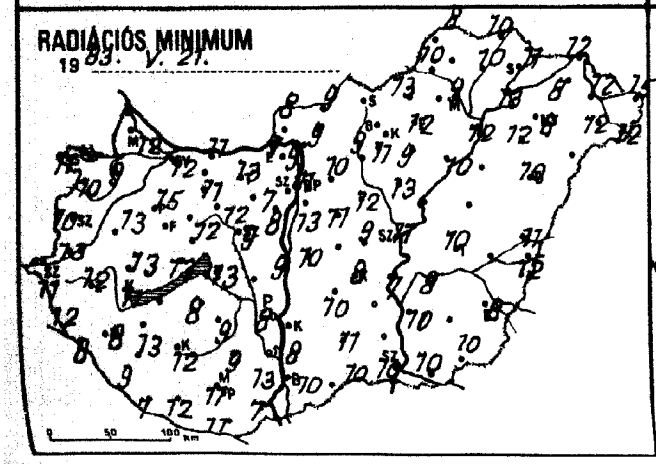
RADIÁCIÓS MINIMUM
19 83. V. 21.

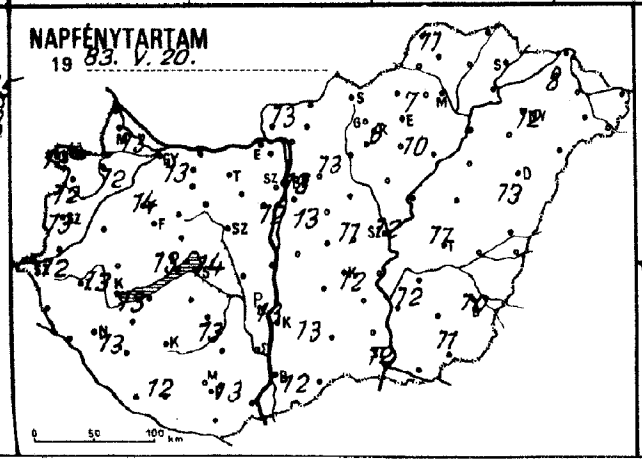
NAPFÉNYTARTAM
19 83. V. 20.

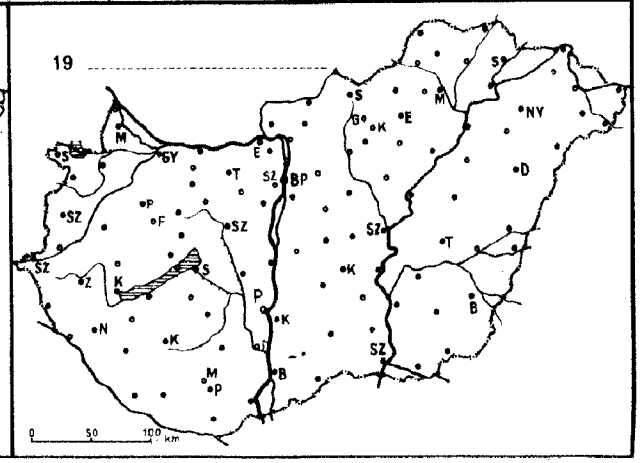
19

1983. V. 20. 7 h-ig az utolsó 24 óra adatai						Előző nap napos órái
állomás	csapadék (mm)		max. hőmérséklet	min. hőmérséklet	rad. min.	
Győr	.		24	14	12	13
Kapuvár	.	=	24	15	9	12
Mosonmagyaróvár	.		24	15	12	13
Rajka	–		–	–	–	
Sopron	.		23	14	11	13
Sopronhorpács	.		23	13	10	12
Kőszeg	.		25	14	13	
Körmend	.		26	14	13	
Szentgotthárd	.		23	13	11	12
Szombathely	.		23	12	10	13
Lenti	.		23	15	12	
Letenye	.	⌒	25	11	8	
Nagykanizsa	.	⌒	24	10	8	13
Zalaegerszeg	.	⌒	24	15	12	13
Farkasgyepű	–		–	–	–	
Keszthely	.	⌒	24	14	11	13
Mencshely	.	⌒	22	14	10	13
Pápa	.		24	16	15	14
Sümeg	.		25	14	13	
Tihany	.		24	15	13	
Veszprém	.	=	26	13	12	
Zirc	.		22	10	8	
Fonyód	–		–	–	–	
Homokszt. György	.	=	24	11	7	12
Kaposvár	.		25	14	12	
Marcali	.		26	14	13	
Siófok	.	⌒	24	14	13	14
Somogyszob	.	⌒	25	11	9	
Tab	.	⌒	25	12	8	
Bábolna	.		27	12	10	
Esztergom	.		26	12	7	
Kisbér	.		26	11	11	
Komárom	.	⌒	25	14	11	
Tatabánya	.		25	15	13	
Alcsútdoboz	.	⌒	26	9	7	
Dunaújváros	.		26	10	9	
Martonvásár	.		26	11	8	12
Mór	.	=	26	13	12	
Nagyhörcsökp.	–		–	–	–	
Szabadbattyán	.	⌒	27	10	9	
Iregszemcse	.	⌒	25	11	9	13
Lengyel	.		25	14	9	
Paks	.	⌒	25	9	8	13
Szekszárd	.	=	26	13	13	
Árpádtető	.		21	15	11	
Mohács	.	⌒	27	10	7	
Pécs	.		24	13	11	13
Siklós	.		25	17	11	
Szigetvár	.		26	13	12	
Budaörs	.		25	9	7	
Bp. Lőrinc	.		26	14	13	13
Bp. Met. Int.	.		26	14	11	13
Bp. Szab. hegy	.		23	14	6	
Cegléd	.		27	11	9	11
Dobogókő	–		–	–	–	
Gödöllő	.		24	13	10	13
Királyrét	–		–	–	–	
Monor	.	⌒	27	12	11	
Nagykáta	.	⌒	27	12	12	
Szentendre	.		27	12	11	

1983. V. 20. 7 h-ig az utolsó 24 óra adatai						Előző nap napos órái
állomás	csapadék (mm)		max. hőmérséklet	min. hőmérséklet	rad. min.	
Vác	.	⌒	25	11	9	
Vámosmikola	.	⌒	25	10	8	13
Baja	.		25	12	10	12
Bácsalmás	.		26	12	10	
Izsák	.		29	11	10	
Kalocsa	.	⌒	25	11	8	13
Kecskemét	.	⌒	26	11	8	12
Kiskunfélegyháza	–		–	–	–	
Kiskunhalas	.		26	13	11	
Kunszentmiklós	.		27	12	10	
Tiszakécske	.		28	12	7	
Balassagyarmat	.	⌒	28	12	9	
Romhány	.		26	10	9	
Salgótarján	–		–	–	–	
Eger	.		29	14	12	7
Galyatető	–		–	–	–	
Gyöngyös	.		26	12	11	
Kékestető	.		18	11	10	6
Kompolt	.	⌒	25	13	9	10
Lőrinci	.	⌒	25	11	9	
Poroszló	.	⌒	27	13	10	
Jászapáti	.		27	14	13	
Jászberény	.		26	12	10	
Karcag	–		–	–	–	
Szolnok	.		27	13	11	12
Tiszaroff	–		–	–	–	
Túrkeve	.		27	14	10	11
Kistelek	–		–	–	–	
Makó	.		27	13	10	
Szeged	.		26	11	10	12
Szentes	.		28	12	10	
Borsodnádasd	.	⌒	26	12	12	
Füged	.	⌒	25	10	10	
Hidasnémeti	.		26	12	10	
Jósvafő	.	⌒	23	11	8	11
Lillafüred	.	=	23	12	10	
Miskolc	.	=	26	10	9	–
Putnok	.	=	26	11	10	
Sárospatak	.	⌒	26	12	11	
Szendrőlád	–		–	–	–	
Tokaj	.		24	14	13	
Kisvárda	.	=	25	12	8	8
Mátészalka	.	⌒	26	13	12	
Nyíregyháza	.	⌒	24	12	8	12
Nyírlugos	–		–	–	–	
Pátyod	.	⌒	26	13	12	
Tiszabecs	.	⌒	26	15	15	
Vásárosnamény	.	=	25	13	12	
Záhony	.	⌒	24	12	12	
Berettyóújfalu	.	⌒	26	12	11	
Debrecen	.	⌒	25	12	10	13
Hajdúdorog	.		25	14	12	
Hortobágy	–		–	–	–	
Körösszakál	.	⌒	28	13	12	
Polgár	.	⌒	26	13	12	
Békéscsaba	.	⌒	26	10	8	10
Mezőhegyes	.		26	12	10	11
Orosháza	–		–	–	–	
Szarvas	.		26	12	8	12
Szeghalom	–		–	–	–	

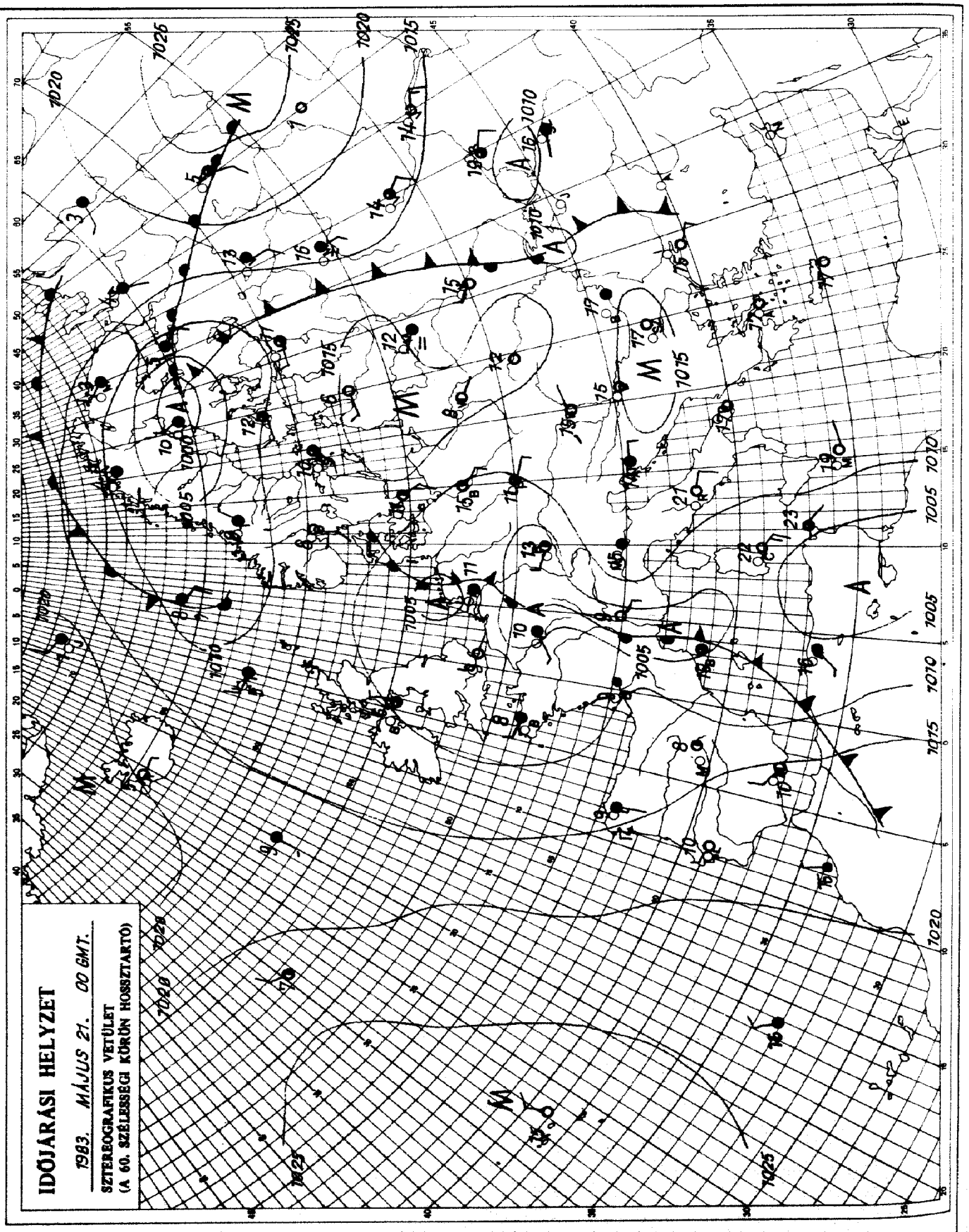

KIADJA: ORSZÁGOS METEOROLÓGIAI SZOLGÁLAT
Készíti: Központi Előrejelző Intézet Analízis- és Rövidtávú Prognózis Központja – T.: 273-018
Megjelenik naponként
Évi előfizetési díja: 1760,- Ft. – Megrendelhető: 1024 Budapest, II., Kitaibel Pál u. 1. – T.: 353-500
Kiadóért felel: az OMSZ elnöke – Szerkesztéséért felel: a KEI igazgatója

IDŐJÁRÁSI NAPIJELENTÉS

ЕЖЕДНЕВНЫЙ МЕТЕОРОЛОГИЧЕСКИЙ БЮЛЛЕТЕНЬ • DAILY WEATHER REPORT
BULLETIN QUOTIDIEN DE TEMPS • TÄGLICHER WETTERBERICHT

96. évfolyam 142. szám + Budapest + 1983. május 22. vasárnap

Az időjárási helyzet és a várható időjárás:

A Szovjetunió európai területe felé újabb hideg léghullámok tartanak. Ezek egyelőre a legészakibb vidékeken okoznak erős lehülést, viharos szelet és néhol hózáport is. Továbbra is hüvös az idő Nyugat-Európában. A Brit-szigeteken még előfordul egy-egy eső, de Franciaországban és Spanyolországban már kevés a felhő és csapadékot sem jelentenek. Vastag felhőtakaró húzódik a Skandináv-félszigettől a Német-alföldön és az Alpok vidékén át Olaszországig. Ezeken a vidékeken gyakori az eső, és zivatarok is előfordulnak. Az emlitett felhősáv lényegesen más időjárású területeket választ el egymástól. Közép-Európa nagy részén, valamint Kelet-, Délkelet-Európában ugyanis rendkivül meleg van, és sok a napsütés.

Hazánk időjárása a következő napokban lassan átalakul. A változást nyugatról a nedves és hüvös levegő okozza. Országunkban tegnap is száraz idő volt. Keleten és délen 9-11, máshol 2-7 órán át sütött a nap. A hőmérséklet csúcsértéke 25 és 31 fok között alakult. Ma hajnalra 10 és 20 fok közé csökkent a hőmérséklet. Délelőtt nyugaton több helyen erősen felhős idő volt, másutt inkább csak időnként nőtt meg a felhőzet. A hőmérséklet 11 órára általában 23 és 29 fok közé emelkedett.

Ma 12 órakor Budapesten 28 fokot mértek, a tengerszintre átszámitott légnyomás 1010 mbar, alig változik.

A Balaton vizének hőmérséklete 11 órakor Siófoknál 21 fok volt.

Várható időjárás hétfő estig:

Nyugat felől egyre erősebb felhősödés várható, és holnap már főleg a Dunántúlon esőre, illetve zivatarra is számitani lehet.
Napközben időnként megélénkül, helyenként megerősödik a délies szél.
Várható legalacsonyabb éjszakai hőmérséklet: 14, 19 fok között,
legmagasabb nappali hőmérséklet holnap: nyugaton 25, máshol 30 fok körül valószinü.

Pálmási Judit s.k.

A hőmérséklet napi középértéke és eltérése a 100 évi átlagtól /Budapest belterületén/:

1983. V. 21.	22,9°C	+6,2°C

1871 óta ezen a napon Budapesten előfordult

legmagasabb hőmérséklet:	33,1°C /1872/,
legalacsonyabb hőmérséklet:	3,5°C /1952/.

83.387.

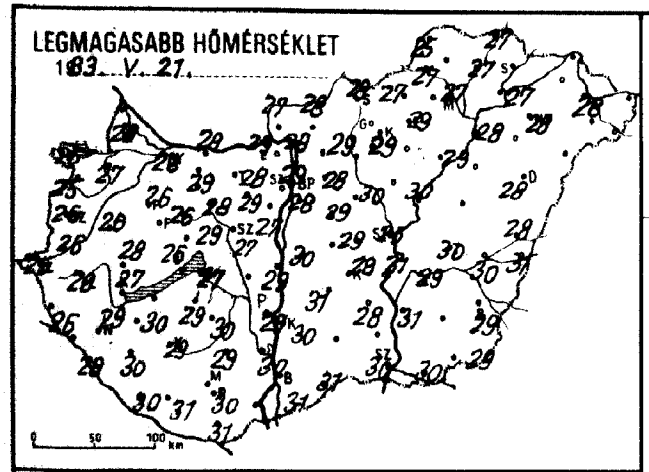
LEGMAGASABB HŐMÉRSÉKLET
1983. V. 27.

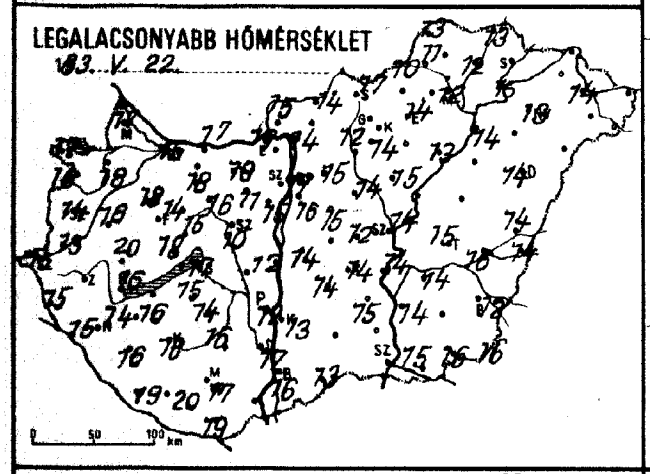
LEGALACSONYABB HŐMÉRSÉKLET
1983. V. 22.

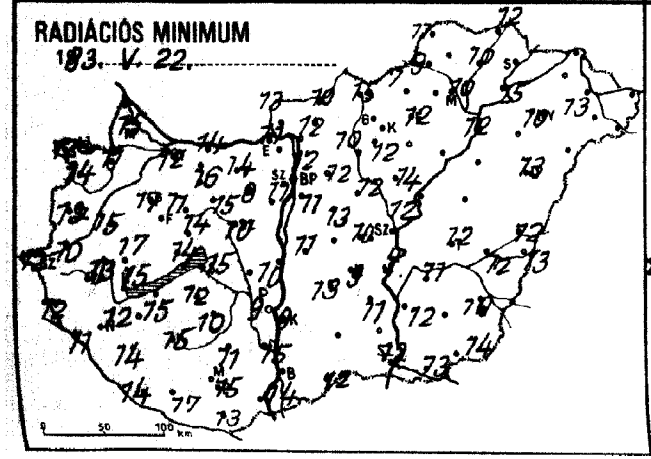
RADIÁCIÓS MINIMUM
1983. V. 22.

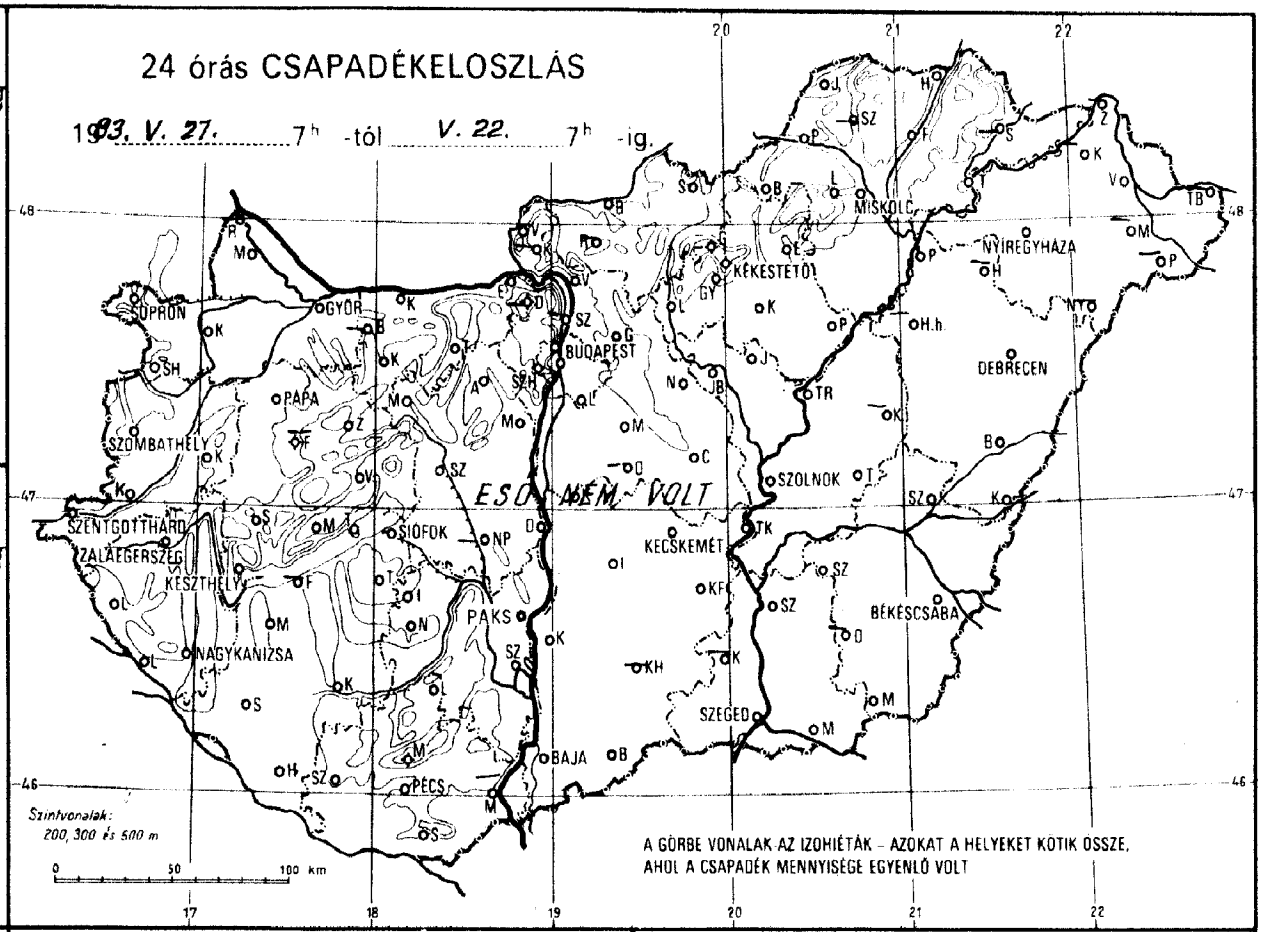
24 órás CSAPADÉKELOSZLÁS
1983. V. 27. 7h -tól V. 22. 7h -ig.
ESŐ NEM VOLT
SOPRON
GYŐR
BUDAPEST
MISKOLC
NYÍREGYHÁZA
KÉKESTETŐ
DEBRECEN
PAPA
SZOMBATHELY
SZENTGOTTHÁRD
ZALAEGERSZEG
KESZTHELY
SIÓFOK
PAKS
SZOLNOK
KECSKEMÉT
BÉKÉSCSABA
NAGYKANIZSA
SZEGED
BAJA
PÉCS
Szintvonalak: 200, 300 és 500 m
A GÖRBE VONALAK AZ IZOHIÉTÁK – AZOKAT A HELYEKET KÖTIK ÖSSZE, AHOL A CSAPADÉK MENNYISÉGE EGYENLŐ VOLT

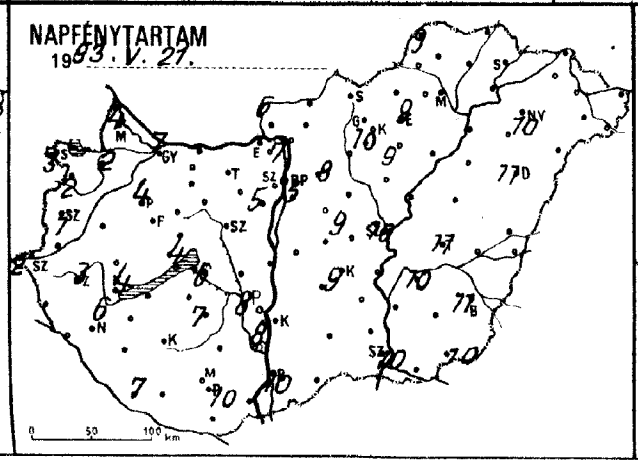
NAPFÉNYTARTAM
1983. V. 27.

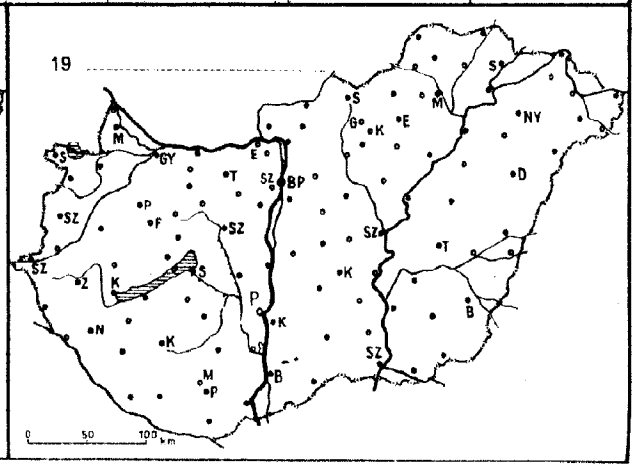
19

1983.V.22.7 h-ig az utolsó 24 óra adatai						Előző nap napos órái
állomás	csapadék (mm)		max. hőmérséklet	min. hőmérséklet	rad. min.	
Győr	•		28	16	14	7
Kapuvár	•	=	27	18	11	2
Mosonmagyaróvár	•	⊅	26	17	15	4
Rajka	–		–	–	–	
Sopron	•		25	17	12	3
Sopronhorpács	•		25	16	14	2
Káld	•		26	16	15	
Körmend	•	=	26	13	10	
Szentgotthárd	•	⊅	25	15	12	2
Szombathely	•		26	14	13	1
Lenti	•		26	15	12	
Letenye	•	⊅	28	15	11	
Nagykanizsa	•		29	14	12	6
Zalaegerszeg	•	⊅	26	14	13	3
Farkasgyepű	–		–	–	–	
Keszthely	•	⊅	27	16	15	4
Mencshely	•		26	18	14	4
Pápa	•		26	18	17	4
Sümeg	•		28	20	17	
Tihany	•		28	19	16	
Veszprém	•		29	15	14	
Zirc	•	⊅	26	14	11	
Fonyód	–		–	–	–	
Homokszt. György	•	=	30	19	14	7
Kaposvár	•		29	18	15	
Marcali	•		30	16	15	
Siófok	•	⊅	27	17	15	6
Somogyszob	•	⊅	30	16	14	
Tab	•	⊅	29	15	12	
Bábolna	–		–	–	–	
Esztergom	•		29	17	11	
Kisbér	•		29	18	16	
Komárom	•	⊅	28	17	14	
Tatabánya	•		28	19	14	
Alcsútdoboz	•	⊅	29	11	8	
Dunaújváros	•		29	12	10	
Martonvásár	•		27	15	11	5
Mór	•	⊅	28	16	15	
Nagyhörcsökp.	–		–	–	–	
Szabadbattyán	•	⊅	27	10	10	
Iregszemcse	•	⊅	30	14	10	7
Lengyel	•		29	16	11	
Paks	•	⊅	29	12	9	8
Szekszárd	•		30	17	15	
Árpádtető	•		25	19	14	
Mohács	–		–	–	–	
Pécs	•		30	17	15	10
Siklós	•		31	19	13	
Szigetvár	•		31	20	17	
Budaörs	•		29	13	11	
Bp. Lőrinc	•		28	16	11	5
Bp. Met. Int.	•		29	17	12	7
Bp. Szab. hegy	•		25	13	10	
Cegléd	•		29	12	10	9
Dobogókő	–		–	–	–	
Gödöllő	•		28	15	12	8
Királyrét	–		–	–	–	
Monor	•	⊅	29	15	13	
Nagykáta	•		30	14	12	
Szentendre	–		–	–	–	

1983.V.22.7 h-ig az utolsó 24 óra adatai						Előző nap napos órái
állomás	csapadék (mm)		max. hőmérséklet	min. hőmérséklet	rad. min.	
Vác	•	⊅	29	14	12	
Vámosmikola	•		27	15	13	6
Baja	•		31	16	14	10
Bácsalmás	•		31	13	12	
Izsák	•		31	14	13	
Kalocsa	•	⊅	30	13	9	8
Kecskemét	•	⊅	28	14	9	9
Kiskunfélegyháza	•	⊅	28	15	11	
Kiskunhalas	–		–	–	–	
Kunszentmiklós	•		30	14	11	
Tiszakécske	•		31	14	9	
Balassagyarmat	•	⊅	28	14	10	
Romhány	–		–	–	–	
Salgótarján	•		28	17	15	
Eger	•		29	14	12	9
Galyatető	•		21	16	12	
Gyöngyös	•		29	14	12	
Kékestető	•		20	15	13	10
Kompolt	•	⊅	–	15	9	9
Lőrinci	•		29	12	10	
Poroszló	•	⊅	29	13	5	
Jászapáti	•		30	15	14	
Jászberény	•		29	14	11	
Karcag	–		–	–	–	
Szolnok	•		25	14	12	10
Tiszaroff	–		–	–	–	
Túrkeve	•		30	15	12	11
Kistelek	–		–	–	–	
Makó	•		30	16	13	
Szeged	•		30	15	12	10
Szentes	•		31	14	12	
Borsodnádasd	•	⊅	27	10	7	
Füged	•	⊅	27	12	10	
Hidasnémeti	•		27	13	12	
Jósvafő	•	⊅	25	13	11	9
Lillafüred	•		26	13	11	
Miskolc	•	=	27	12	10	–
Putnok	•	=	27	11	9	
Sárospatak	–		–	–	–	–
Szendrőlád	–		–	–	–	
Tokaj	•		27	15	15	
Kisvárda	–		–	–	–	–
Mátészalka	–		–	–	–	
Nyíregyháza	•	⊅	28	13	10	10
Nyírlugos	–		–	–	–	
Pátyod	–		–	–	–	
Tiszabecs	–		–	–	–	
Vásárosnamény	•	⊅	28	14	13	
Záhony	–		–	–	–	
Berettyóújfalu	•	⊅	28	14	12	
Debrecen	•	⊅	28	14	13	11
Hajdúdorog	–		–	–	–	
Hortobágy	–		–	–	–	
Körösszakál	•		31	14	13	
Polgár	•	⊅	28	14	–	
Békéscsaba	•	⊅	29	12	10	11
Mezőhegyes	•		29	16	14	10
Orosháza	–		–	–	–	–
Szarvas	•		29	14	11	10
Szeghalom	•		30	16	12	

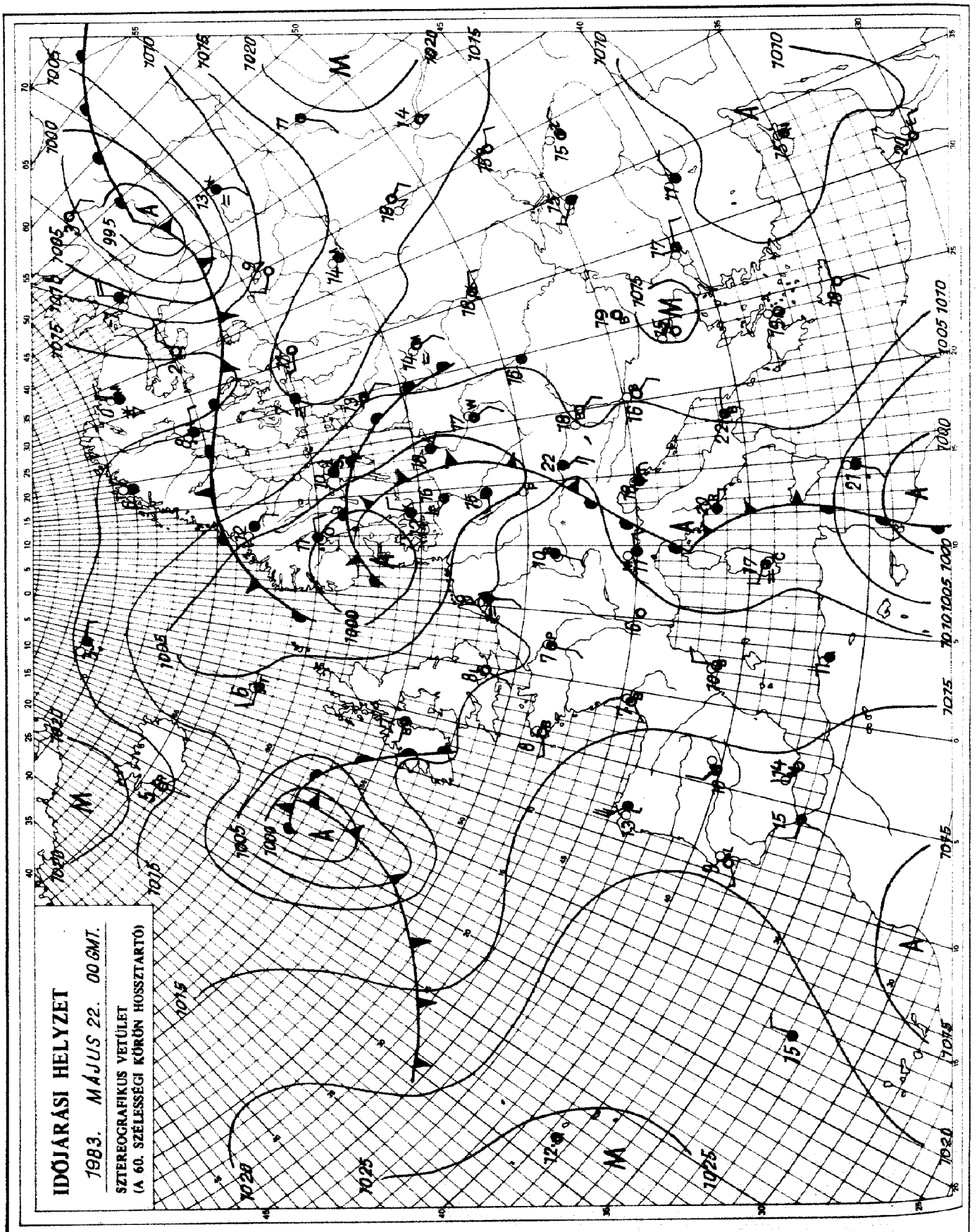

KIADJA: ORSZÁGOS METEOROLÓGIAI SZOLGÁLAT
Készíti: Központi Előrejelző Intézet Analízis- és Rövidtávú Prognózis Központja – T.: 273-018
Megjelenik naponként
Évi előfizetési díja: 1760,- Ft. – Megrendelhető: 1024 Budapest, II., Kitaibel Pál u. 1. – T.: 353-500
Kiadásért felel: az OMSZ elnöke – Szerkesztésért felel: a KEI igazgatója

IDŐJÁRÁSI NAPIJELENTÉS

ЕЖЕДНЕВНЫЙ МЕТЕОРОЛОГИЧЕСКИЙ БЮЛЛЕТЕНЬ · DAILY WEATHER REPORT
BULLETIN QUOTIDIEN DE TEMPS · TÄGLICHER WETTERBERICHT

96. évfolyam 143. szám + Budapest + 1983. május 23. hétfő

Az időjárási helyzet és a várható időjárás:

Szárazföldünk keleti felén továbbra is szokatlanul meleg, a nyugati felén pedig hűvös az idő. Délről igen meleg és száraz levegő áramlik Kelet- és Közép-Európa nagy részén át a Szovjetunió fölé. Az említett területeken sok a napsütés és száraz az idő. Ezzel szemben esős, felhős időjárás van a Németalföldön, az Alpok vidékén és Olaszországban. A felhősáv és a mögötte levő kissé hűvösebb levegő is lassan kelet felé mozog, és átalakitja hazánk időjárását is.

Vasárnap országunkban igen meleg idő volt. A hőmérséklet csúcsértéke általában 29 és 34 fok között alakult, csupán a nyugati határvidéken mértek 25, 28 fokot. A Tiszántúlon 9, 13, máshol 3-9 órán át sütött a nap. Az éjszakai órákban a nyugati megyékben erősen megnövekedett a felhőzet, és ott záporok, zivatarok is kialakultak. A reggel 7 óráig lehullott csapadék mennyisége csapadéknyom és 4 mm között volt. A legalacsonyabb éjszakai hőmérséklet 13 és 20 fok között alakult. Ma délelőtt az ország legnagyobb részén napos, száraz idő volt, a nyugati vidékeken viszont továbbra is erősen felhős maradt az ég, és újabb záporok, zivatarok keletkeztek. Sopronból jégesőt is jelentettek. A hőmérséklet 11 órakor a nyugati vidékeken csak 16, 21, máshol viszont 24, 29 fok között volt.

Ma 12 órakor Budapesten a hőmérséklet 29 fok, a tengerszintre átszámitott légnyomás 1006 mbar, mérsékelten süllyed.

A Balaton vizének hőmérséklete 11 órakor Siófoknál 22 fok volt.

Várható időjárás kedd estig:

Az ország nyugati és déli részén egyre több helyen növekszik meg időnként erősen a felhőzet, és ismétlődő záporra, zivatarra lehet számitani. Keleten, északkeleten kevesebb lesz a felhő, általában száraz marad az idő. A Dunántúlon megerősödik az északnyugati, északi, másutt megélénkül a déli, délkeleti szél.

Várható legalacsonyabb éjszakai hőmérséklet 16, 21,
legmagasabb nappali hőmérséklet kedden: nyugaton 20 fok körül, keleten 25, 30 fok között alakul.

Németh Lajos s.k.

TÁVOLABBI KILÁTÁSOK SZERDÁTÓL-SZOMBATIG:

Jobbára felhős időjárás várható, ismétlődő esőkkel. A nappali felmelegedés mérsékelt lesz.
A legalacsonyabb hajnali hőmérséklet 11, 16 fok között várható.
A legmagasabb nappali hőmérséklet eleinte 19, 24, később 16, 21 fok között alakul. Jelentős mennyiségü /legalább napi 5 mm/ csapadék az ország területének 40 százalékán várható.

KÖZÉPTÁVÚ ELŐREJELZŐ OSZTÁLY

A hőmérséklet napi középértéke és eltérése a 100 évi átlagtól /Budapest belterületén/:

1983. V. 22.	24,8°C	+8,1°C

1871 óta ezen a napon Budapesten előfordult

legmagasabb hőmérséklet:	31,8°C /1983/,
legalacsonyabb hőmérséklet:	2,0°C /1885/.

83.388.

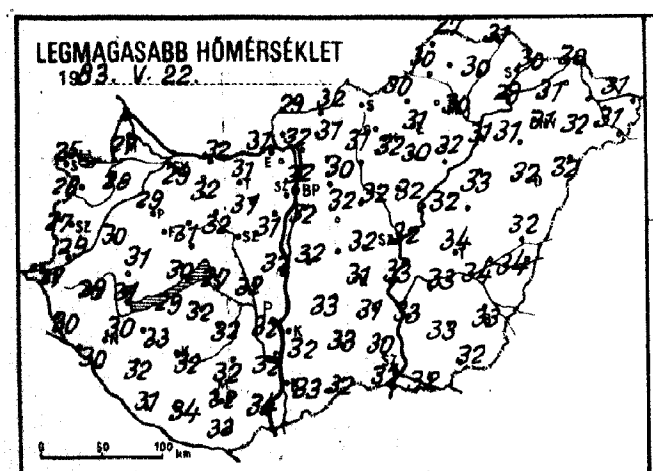
LEGMAGASABB HŐMÉRSÉKLET
1983. V. 22.

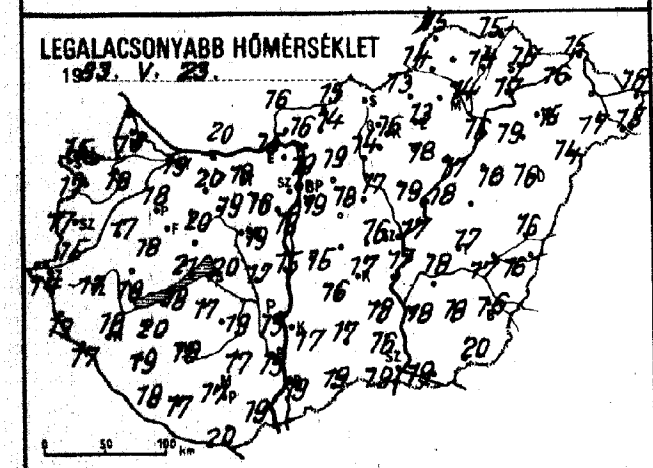
LEGALACSONYABB HŐMÉRSÉKLET
1983. V. 23.

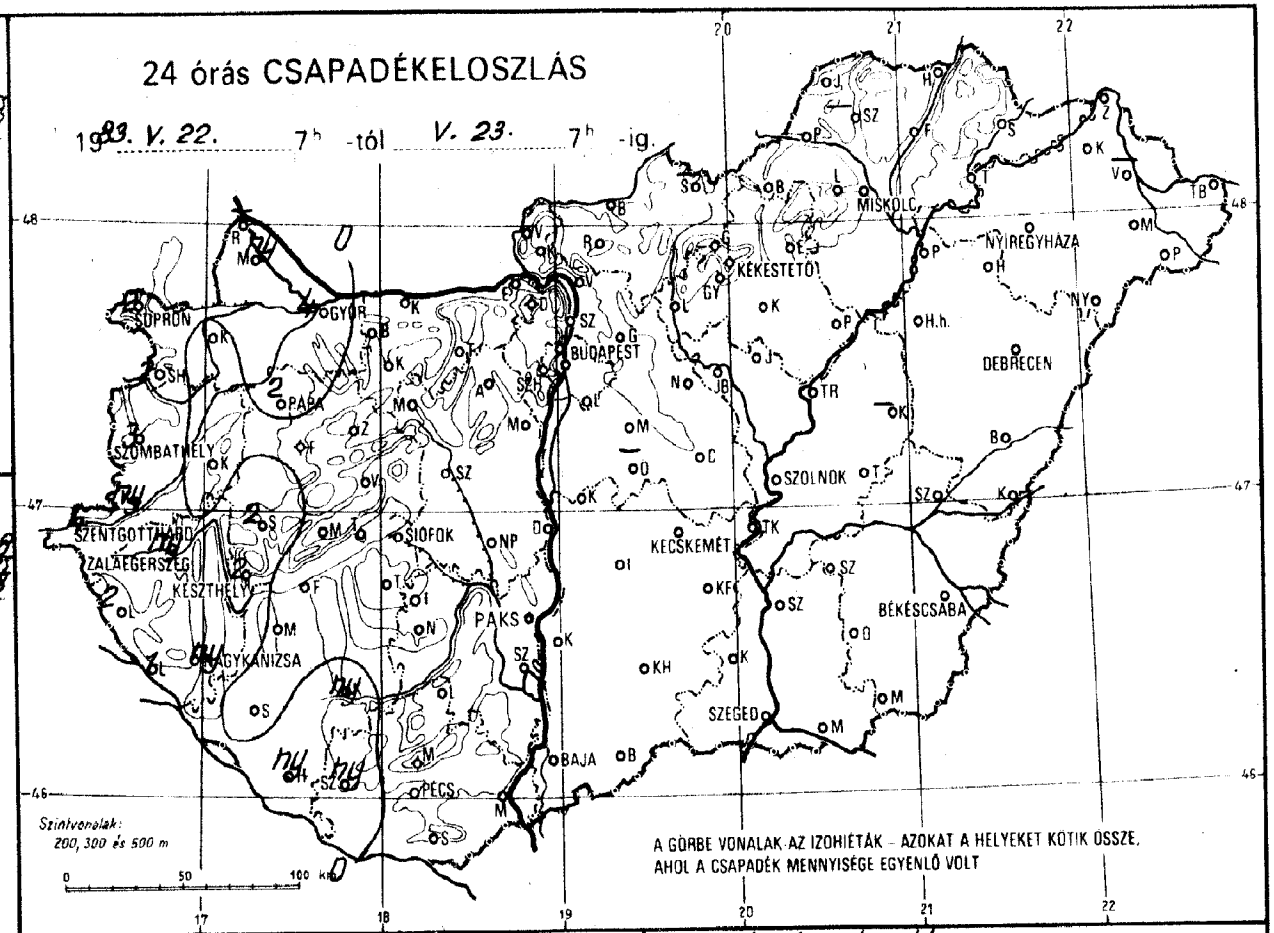
24 órás CSAPADÉKELOSZLÁS
1983. V. 22. 7h -tól V. 23. 7h -ig.
SOPRON
GYŐR
BUDAPEST
MISKOLC
NYÍREGYHÁZA
KÉKESTETŐ
DEBRECEN
PAPA
SZOMBATHELY
SZOLNOK
SZENTGOTTHÁRD
ZALAEGERSZEG
KESZTHELY
SIÓFOK
KECSKEMÉT
BÉKÉSCSABA
NAGYKANIZSA
PAKS
SZEGED
BAJA
PÉCS
Szintvonalak: 200, 300 és 500 m
A GÖRBE VONALAK AZ IZOHIÉTÁK – AZOKAT A HELYEKET KÖTIK ÖSSZE, AHOL A CSAPADÉK MENNYISÉGE EGYENLŐ VOLT

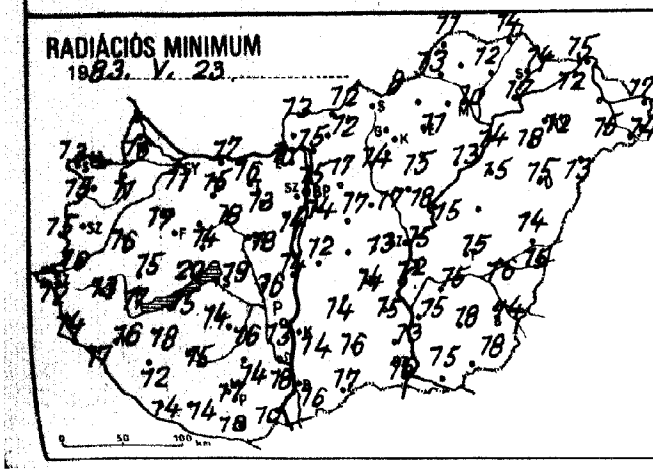
RADIÁCIÓS MINIMUM
1983. V. 23.

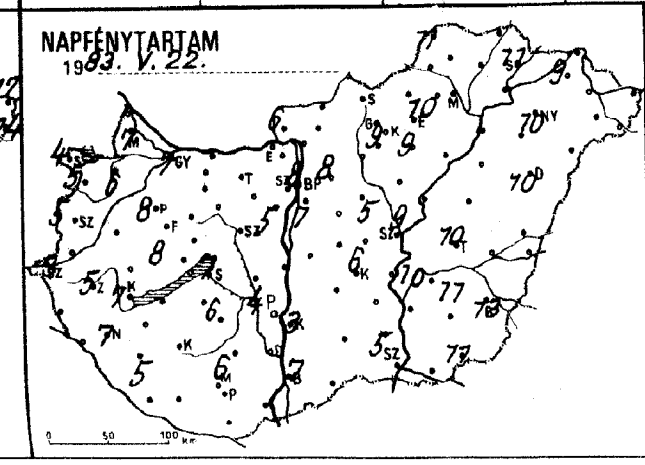
NAPFÉNYTARTAM
1983. V. 22.

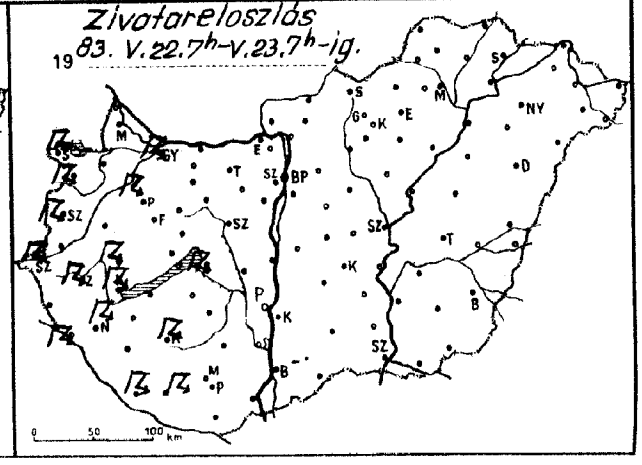
Zivatareloszlás
1983. V. 22. 7h–V. 23. 7h-ig.

83.V.23.7 h-ig az utolsó 24 óra adatai						Előző nap napos órái
állomás	csapadék (mm)		max. hőmérséklet	min. hőmérséklet	rad. min.	
Győr	4	⊼	29	19	11	7
Kapuvár	.	=	28	18	11	6
Mosonmagyaróvár	ny	▽	27	18	16	7
Rajka	–		–	–	–	
Sopron	2	⊼	25	15	13	4
Sopronhorpács	2	⊼	26	17	15	5
Kőszeg	.		30	17	16	
Körmend	ny	▽	29	15	10	
Szentgotthárd	4	⊼	27	14	12	3
Szombathely	3	⊼	27	17	15	5
Lenti	2	▽	30	17	14	
Letenye	1	⊼	30	17	17	
Nagykanizsa	ny	⊼	30	18	16	7
Zalaegerszeg	ny	⊼	29	17	13	5
Farkasgyepű	.		30	17	13	
Keszthely	2	⊼ ⌒	31	18	17	7
Mencshely	.		28	19	15	8
Pápa	2	⊼	29	18	17	8
Sümeg	2	⊼ =	31	18	15	
Tihany	.		30	21	20	
Veszprém	.		31	20	14	
Zirc	.		28	17	14	
Fonyód	.		29	18	15	
Homokszt. György	ny	⊼	31	18	14	5
Kaposvár	ny	⊼	32	18	15	
Marcali	.		33	20	18	
Siófok	.	⊼ ⌒	27	20	19	7
Somogyszob	.	⌒	32	19	12	
Tab	.	⌒	32	17	14	
Bábolna	.		31	19	17	
Esztergom	.		31	15	10	
Kisbér	.		32	20	15	
Komárom	.		32	20	17	
Tatabánya	.		31	19	16	
Alcsútdoboz	.	⌒	31	16	13	
Dunaújváros	.		32	15	14	
Martonvásár	.		31	16	14	5
Mór	.	=	32	19	18	
Nagyhörcsökp.	.	⌒	32	17	16	
Szabadbattyán	.	⌒	31	19	18	
Iregszemcse	.	⌒	32	19	16	6
Lengyel	.		32	17	14	
Paks	.		32	15	13	4
Szekszárd	.		32	19	18	
Árpádtető	.		28	19	16	
Mohács	.	⌒	34	19	10	
Pécs	.		32	17	17	6
Siklós	.		33	20	18	
Szigetvár	ny	⊼	34	17	14	
Budaörs	.		32	17	13	
Bp. Lőrinc	.	⌒	32	19	14	7
Bp. Met. Int.	.		32	19	15	8
Bp. Szab. hegy	.		28	19	12	
Cegléd	.		32	16	13	5
Dobogókő	.		24	18	16	
Gödöllő	.		30	19	17	8
Királyrét	.	⌒	30	14	13	
Monor	.	⌒	32	18	17	
Nagykáta	.		32	17	17	
Szentendre	.		33	17	16	

83.V.23.7 h-ig az utolsó 24 óra adatai						Előző nap napos órái
állomás	csapadék (mm)		max. hőmérséklet	min. hőmérséklet	rad. min.	
Vác	.	⌒	32	16	15	
Vámosmikola	.	⌒	29	16	13	6
Baja	.		33	19	16	7
Bácsalmás	.		32	19	17	
Izsák	.		33	16	14	
Kalocsa	.	⌒	32	17	14	3
Kecskemét	.	⌒	31	17	14	6
Kiskunfélegyháza	.		31	18	15	
Kiskunhalas	.		33	17	16	
Kunszentmiklós	.		32	15	12	
Tiszakécske	.		33	17	12	
Balassagyarmat	.	⌒	32	15	12	
Romhány	.	⌒	31	14	12	
Salgótarján	–		–	–	–	
Eger	.		31	13	11	10
Galyatető	.		24	17	15	
Gyöngyös	.		32	16	14	
Kékestető	.		23	17	15	9
Kompolt	.	⌒	30	18	15	9
Lőrinci	.		31	14	14	
Poroszló	.		32	17	13	
Jászapáti	.		32	19	18	
Jászberény	.		31	18	15	
Karcag	–		–	–	–	
Szolnok	.		32	17	15	9
Tiszaroff	.	⌒	32	18	15	
Túrkeve	.		34	17	15	10
Kistelek	.		30	16	13	
Makó	.		32	19	15	
Szeged	.		32	19	16	5
Szentes	.		33	18	15	
Borsodnádasd	.	⌒	30	13	8	
Füged	.	⌒	30	14	12	
Hidasnémeti	.		31	15	14	
Jósvafő	.	⌒	27	15	11	11
Lillafüred	.	=	29	15	13	
Miskolc	.	=	30	14	10	–
Putnok	.	=	30	14	13	
Sárospatak	.		30	16	14	11
Szendrőlád	–		–	–	–	
Tokaj	.		29	17	17	
Kisvárda	.	⌒	31	16	12	9
Mátészalka	.	⌒	32	17	15	
Nyíregyháza	.	⌒	31	15	12	10
Nyírlugos	.	⌒	32	14	13	
Pátyod	.	⌒	31	15	14	
Tiszabecs	.	⌒	31	18	17	
Vásárosnamény	–		–	–	–	
Záhony	.	⌒	30	15	15	
Berettyóújfalu	.	⌒	32	16	14	
Debrecen	.	⌒	32	16	15	10
Hajdúdorog	.		31	19	18	
Hortobágy	.		33	16	15	
Körösszakál	.	⌒	34	16	15	
Polgár	.	⌒	32	16	14	
Békéscsaba	.	⌒	33	16	14	13
Mezőhegyes	.		32	20	18	11
Orosháza	.		33	18	18	11
Szarvas	.		33	18	15	10
Szeghalom	.		34	17	16	

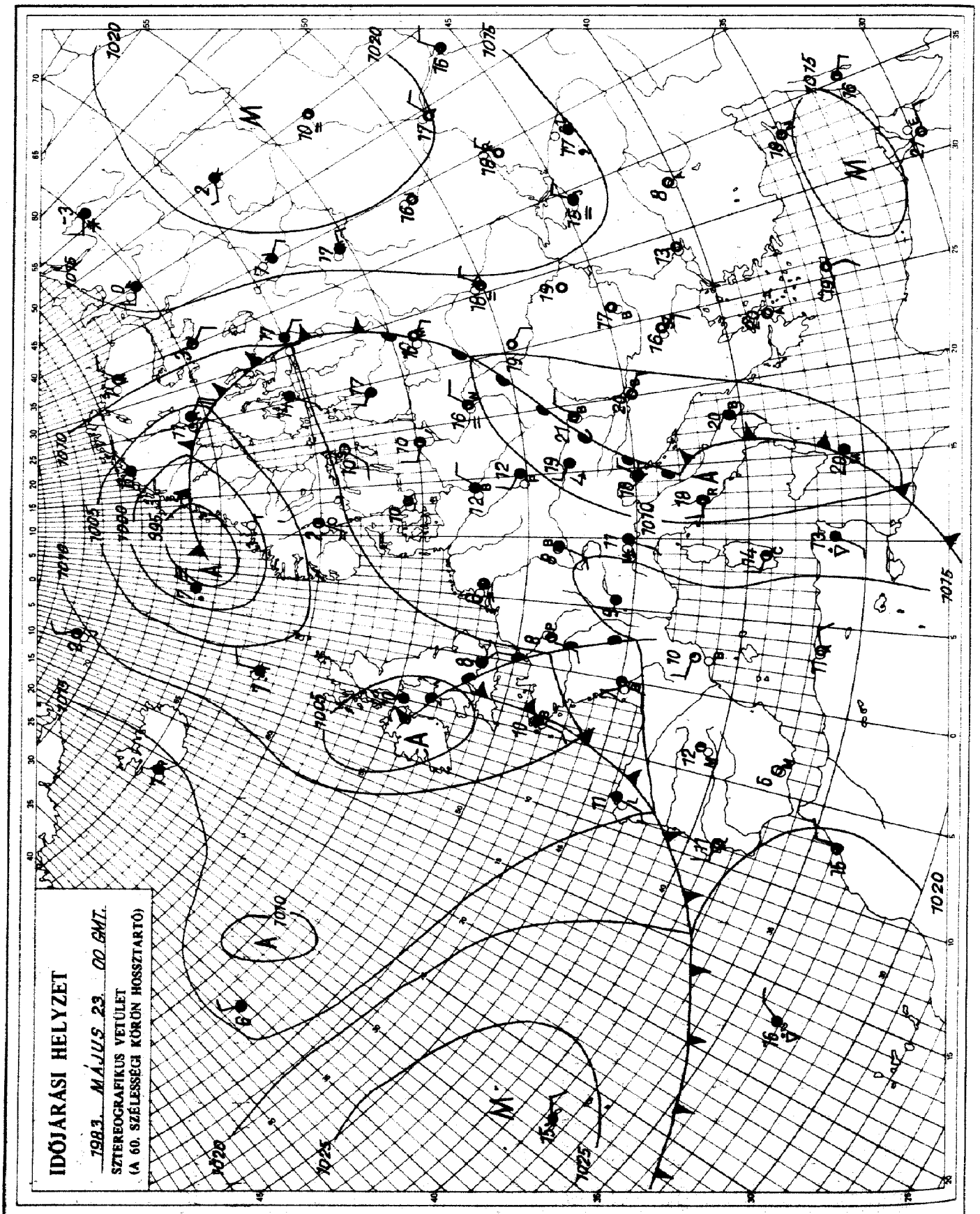

KIADJA: ORSZÁGOS METEOROLOGIAI SZOLGÁLAT
Készíti: Központi Előrejelző Intézet Analízis- és Rövidtávú Prognózis Központja — T.: 273-018
Megjelenik naponként
Évi előfizetési díja: 1760,- Ft. — Megrendelhető: 1024 Budapest, II., Kitaibel Pál u. 1. — T.: 353-500
Kiadásért felel: az OMSZ elnöke — Szerkesztésért felel: a KEI igazgatója

IDŐJÁRÁSI NAPIJELENTÉS

ЕЖЕДНЕВНЫЙ МЕТЕОРОЛОГИЧЕСКИЙ БЮЛЛЕТЕНЬ · DAILY WEATHER REPORT
BULLETIN QUOTIDIEN DE TEMPS · TÄGLICHER WETTERBERICHT

96. évfolyam 144. szám. + Budapest + 1983. május 24. kedd

Az időjárási helyzet és a várható időjárás:

Nagy kiterjedésü ciklon alakitja Közép- és Dél-Európa időjárását. Az Alpok térségében, a Kárpát-medencében és a Balkán-félszigeten sokfelé esik az eső, záporok, helyenként heves zivatarok fordulnak elő, egy-egy zivatargócban jégeső is hullik. Kedden délelőtt nyárias, meleg időt már csak a Kelet-Európai-sikságról és az Égei-tenger környékéről jelentettek. A Kárpát-medence időjárását szerda estig a nedves, többnyire labilis egyensúlyi állapotú levegő irányitja.

Hazánkban hétfőn már reggel kialakultak a nyugati, délnyugati határvidéken záporok, zivatarok, majd napközben dél felől egyre több helyen növekedett meg erősen a felhőzet és délutánra sokfelé tört ki heves zivatar. Elsősorban Győr-Sopron, Komárom, Pest és Heves-megye egyes részein jégeső is előfordult. Igen szeszélyesen alakult a lehullott csapadék mennyisége. Egy-egy zivatargócban 20, 30, sőt kisebb körzetekben 40, 50 mm esett, másutt viszont nem érte el az 5 mm-t. A legmagasabb nappali hőmérséklet északnyugaton 21, 25, az ország többi részén 25 és 33 fok között váltakozott. Kedd hajnalra 12, 18 fok közé hült le a levegő. Délelőtt a Dunántúl legnagyobb részén borult idő volt ismétlődő esővel. Másutt változóan felhős ég mellett csak néhány helyen alakult ki kisebb zápor. 11 órakor a hőmérséklet a borult tájakon csak 13, 17, a középső országrészben 17, 22, keleten, északkeleten 23, 26 fok között volt.

Ma 12 órakor Budapesten a hőmérséklet 21 fok, a tengerszintre átszámitott légnyomás 1002 mbar, nem változik.

A Balaton vizének hőmérséklete Siófoknál 11 órakor 22 fok volt.

Várható időjárás szerda estig:

Szerda estig változóan felhős, párás idő lesz.
Többizben ismétlődő zápor, helyi zivatarok várhatók.
Az Alföldön jégeső is előfordul.
A szél kedden csak időnként, szerdán a Dunántúlon viszont tartósan megélénkül.
A hőmérséklet reggelre délnyugaton 10, 15, keleten, északkeleten 15, 18, holnap délutánra 18 és 23 fok közé várható.

Aigner Szilárd s.k.

A hőmérséklet napi középértéke és eltérése a 100 évi átlagtól /Budapest belterületén/:

1983. V. 23.	23,7°C	+6,7°C

1871 óta ezen a napon Budapesten előfordult

legmagasabb hőmérséklet:	31,8°C /1950/,
legalacsonyabb hőmérséklet:	3,3°C /1917/.

83.389.

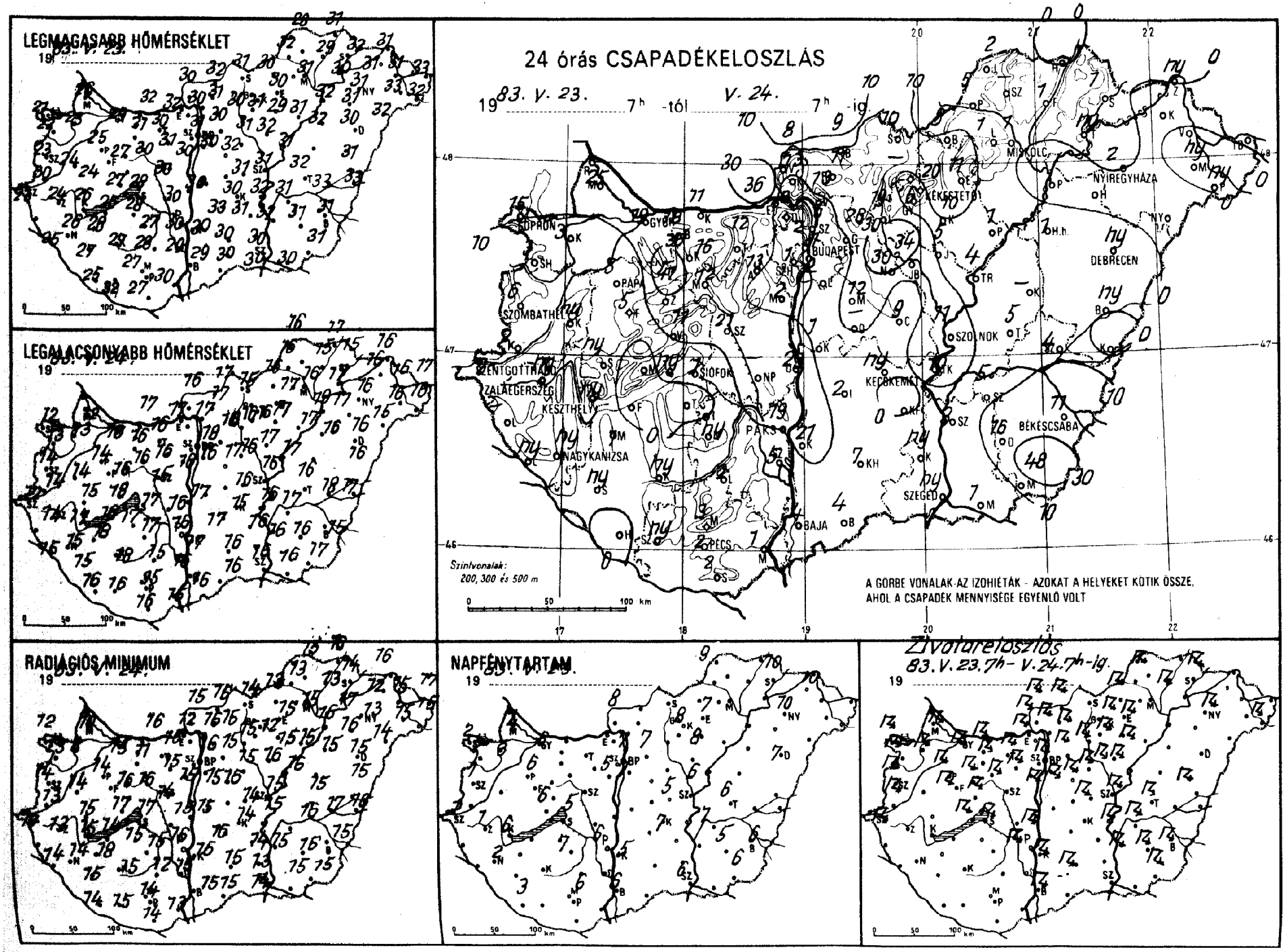
LEGMAGASABB HŐMÉRSÉKLET
LEGALACSONYABB HŐMÉRSÉKLET
RADIÁCIÓS MINIMUM
NAPFÉNYTARTAM
Zivatareloszlás
83. V. 23. 7h - V. 24. 7h-ig.
24 órás CSAPADÉKELOSZLÁS
83. V. 23. 7h -tól V. 24. 7h -ig
SOPRON
GYŐR
PÁPA
SZOMBATHELY
BUDAPEST
MISKOLC
NYÍREGYHÁZA
KECSKEMÉT
DEBRECEN
SZOLNOK
SZENTGOTTHÁRD
ZALAEGERSZEG
KESZTHELY
SIÓFOK
NAGYKANIZSA
PÁKS
BÉKÉSCSABA
SZEGED
BAJA
PÉCS
Szintvonalak: 200, 300 és 500 m
A GÖRBE VONALAK AZ IZOHIÉTÁK - AZOKAT A HELYEKET KÖTIK ÖSSZE, AHOL A CSAPADÉK MENNYISÉGE EGYENLŐ VOLT

83. V. 24. 07 h-ig az utolsó 24 óra adatai						Előző nap napos órái
állomás	csapadék (mm)		max. hőmérséklet	min. hőmérséklet	rad. min.	
Győr	19	⌇ =	29	16	15	6
Kapuvár	3	⌇ =	23	13	8	3
Mosonmagyaróvár	25	⌇	26	12	10	4
Rajka	–		–	–	–	
Sopron	15	⌇ ▲	21	12	12	2
Sopronhorpács	3	⌇	22	13	13	2
Káld	ny		24	14	14	
Körmend	2	⌇	–	14	13	
Szentgotthárd	2	⌇ =	23	12	10	1
Szombathely	6	⌇	23	14	14	1
Lenti	–		–	–	–	
Letenye	ny	▽ ∩	25	15	14	
Nagykanizsa	ny	▽	26	15	14	2
Zalaegerszeg	ny	▽	24	14	13	1
Farkasgyepű	5	⌇	26	15	13	
Keszthely	ny	▽	26	17	15	6
Mencshely	•		26	15	15	6
Pápa	3	⌇ =	25	14	14	6
Sümeg	ny	▽	25	15	14	
Tihany	ny	⌇	27	18	17	
Veszprém	11	⌇ =	27	16	16	
Zirc	41	⌇ =	26	15	14	
Fonyód	•		26	16	14	
Homokszt. György	•		25	16	14	3
Kaposvár	ny		27	18	15	
Marcali	1	▽	28	18	18	
Siófok	1	⌇	28	17	17	5
Somogyszob	ny		27	15	15	
Tab	•		28	17	15	
Bábolna	18	⌇ =	31	17	16	
Esztergom	36	⌇ =	32	17	12	
Kisbér	16	⌇ ▲	31	16	11	
Komárom	11	▽	32	17	16	
Tatabánya	12	⌇	30	16	15	
Alcsútdoboz	13	⌇ ▲ ≡	31	16	15	
Dunaújváros	23	⌇	30	16	15	
Martonvásár	2	⌇ =	30	16	15	5
Mór	12	⌇ ≡	30	16	16	
Nagyhörcsökp.	–		–	–	–	
Szabadbattyán	21	▽ =	30	15	14	
Iregszemcse	•	∩	27	17	15	7
Lengyel	2	=	28	15	12	
Paks	19	⌇ =	30	16	16	6
Szekszárd	5	▽ =	29	16	15	
Árpádtető	3	=	24	15	14	
Mohács	1	▽ =	30	15	13	
Pécs	2	=	27	15	14	6
Siklós	2	=	27	16	14	
Szigetvár	ny	▽	32	16	15	
Budaörs	2	⌇	30	17	16	
Bp. Lőrinc	2	⌇	31	16	15	7
Bp. Met. Int.	1	⌇	31	18	16	7
Bp. Szab. hegy	2	▽ ∩	28	14	13	
Cegléd	9	⌇ =	31	16	14	5
Dobogókő	2	▽	25	14	13	
Gödöllő	26	⌇ ▲ =	30	16	15	7
Királyrét	13	⌇ ∩	30	15	15	
Monor	12	⌇	32	17	16	
Nagykáta	30	⌇	31	16	15	
Szentendre	6	▽	32	17	16	

83. V. 24. 07 h-ig az utolsó 24 óra adatai						Előző nap napos órái
állomás	csapadék (mm)		max. hőmérséklet	min. hőmérséklet	rad. min.	
Vác	13	⌇ ∩	30	17	16	
Vámosmikola	8	⌇ ∩	30	16	15	8
Baja	4	⌇	29	16	15	6
Bácsalmás	4	▽	30	16	15	
Izsák	2	▽	33	17	16	
Kalocsa	21	⌇	30	17	16	5
Kecskemét	ny	▽	30	15	14	7
Kiskunfélegyháza	•	∩	31	16	14	
Kiskunhalas	7	⌇ =	30	16	15	
Kunszentmiklós	1	⌇ =	30	17	15	
Tiszakécske	10	⌇ ∩	32	16	15	
Balassagyarmat	9	⌇	32	17	16	
Romhány	11	⌇	31	17	15	
Salgótarján	10	▽	31	15	14	
Eger	11	⌇ ▲ =	30	17	15	7
Galyatető	–		–	–	–	
Gyöngyös	6	⌇	31	16	12	
Kékestető	20	⌇ =	24	11	10	8
Kompolt	10	⌇	29	17	15	8
Lőrinci	19	⌇ =	30	16	15	
Poroszló	1	▽	31	17	15	
Jászapáti	5	⌇ =	32	17	16	
Jászberény	34	⌇	30	17	15	
Karcag	–		–	–	–	
Szolnok	11	⌇ =	31	16	15	6
Tiszaroff	4	⌇ =	31	17	16	
Túrkeve	5	⌇	32	16	15	6
Kistelek	ny	▽	30	16	13	
Makó	1	▽	30	16	15	
Szeged	ny		30	16	14	6
Szentes	3	⌇	32	16	15	
Borsodnádasd	8	⌇	30	16	13	
Fügöd	1	⌇ ∩	29	15	13	
Hidasnémeti	•		31	17	16	
Jósvafő	2	⌇ ≡	28	16	15	9
Lillafüred	1	▽ =	28	15	14	
Miskolc	1	▽ =	31	16	15	–
Putnok	5	⌇ =	32	16	13	
Sárospatak	1	⌇ ∩	32	15	14	10
Szendrőlád	–		–	–	–	
Tokaj	ny	▽	30	17	17	
Kisvárda	•	∩	31	16	12	10
Mátészalka	ny	∩	33	16	15	
Nyíregyháza	2	⌇	31	16	13	10
Nyírlugos	•	∩	32	15	14	
Pátyod	ny	⌇	32	16	15	
Tiszabecs	•	⌇ ∩	33	17	17	
Vásárosnamény	•	∩	31	16	15	
Záhony	ny		31	16	16	
Berettyóújfalu	ny	⌇	31	16	15	
Debrecen	ny	∩	30	16	15	7
Hajdúdorog	•		31	17	16	
Hortobágy	1	▽	32	16	15	
Körösszakál	•	∩	33	17	16	
Polgár	•	∩	32	19	16	
Békéscsaba	11	⌇ ∩	31	15	15	6
Mezőhegyes	48	⌇	31	17	15	6
Orosháza	16	⌇ ∩	31	16	16	5
Szarvas	5	⌇	31	17	16	7
Szeghalom	4	▽ =	33	18	17	

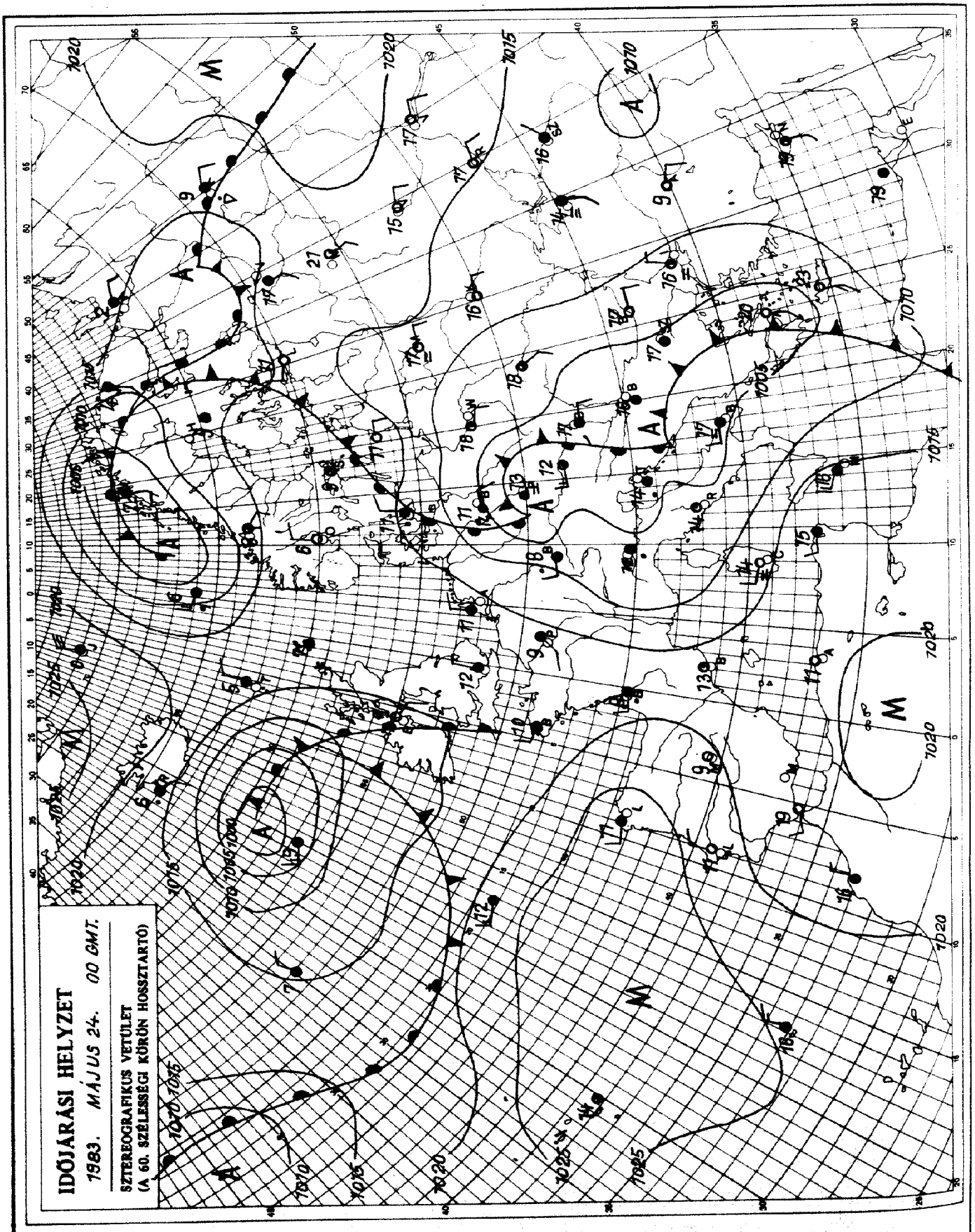

KIADJA: ORSZÁGOS METEOROLÓGIAI SZOLGÁLAT
Készíti: Központi Előrejelző Intézet Analízis- és Rövidtávú Prognózis Központja – T.: 273-018
Megjelenik naponként
Évi előfizetési díja: 1760,- Ft. – Megrendelhető: 1024 Budapest, II., Kitaibel Pál u. 1. – T.: 353-500
Kiadásért felel: az OMSZ elnöke – Szerkesztésért felel: a KEI igazgatója

IDŐJÁRÁSI NAPIJELENTÉS

ЕЖЕДНЕВНЫЙ МЕТЕОРОЛОГИЧЕСКИЙ БЮЛЛЕТЕНЬ · DAILY WEATHER REPORT
BULLETIN QUOTIDIEN DE TEMPS · TÄGLICHER WETTERBERICHT

96. évfolyam 145. szám. + Budapest + 1983. május 25. szerda

Az időjárási helyzet és a várható időjárás:

Az Európa fölött örvénylő, közel 2000 km átmérőjü, páradús légörvény szerdán délelőtt borongós időt és gyakori esőt, helyi zivatarokat okozott Közép-Európán kivül a Földközi-tenger középső és keleti részében, Skóciában és a Szovjetunió északnyugati részén. Tartós napsütést jelentettek viszont a Pireneusi-félsziget északi és Franciaország nyugati feléből, Angliából, valamint a SZU délnyugati részéből.

Szerda reggelre Magyarország északkeleti részét is elárasztotta a hüvösebb levegő, kedden viszont ott még alig csökkent a hőmérséklet. Délután még mindig 24, 31 fokot mértek és csupán délután növekedett meg a felhőzet, akkor viszont gyakori volt a záporeső, sőt helyi zivatarok is kialakultak, jégeső is előfordult. Ezzel szemben az ország nyugati részén egész nap borongós, esős, záporos, hüvös idő volt. Csupán 13, 16 fokig emelkedett a hőmérséklet. Szerda reggelre a zárt felhősáv elvonult északkelet felé, de a gyakran változó felhőzetből továbbra is kialakulnak ismétlődő záporok, helyi zivatarok. Kedd és szerda reggel 7 óra között átlag 3-8, Nyugat-Magyarországon, az Alföld déli részén és a Szolnok-Miskolc vonal mintegy 50 km-es sávjában 10-20 mm csapadék hullott. A hőmérséklet szerdán reggel nyugaton 7, 12, északkeleten 10, 15 fok között, 11 órakor 10 és 18 fok között volt.

Ma 12 órakor Budapesten a hőmérséklet 13 fok, a tengerszintre átszámitott légnyomás 1010 mbar, mérsékelten emelkedik.

A Balaton vizének hőmérséklete 11 órakor Siófoknál 20 fok volt.

Várható időjárás csütörtök estig:

Gyakorta lesz csaknem borult az ég, főként délutánonként várható ismétlődő zápor, zivatar.
A nyugati szél általában kissé élénk, zivatar környezetében átmenetileg erős lesz.
Hüvös idő várható.
Várható legalacsonyabb éjszakai hőmérséklet: 8, 13 fok között,
legmagasabb nappali hőmérséklet csütörtökön: 16, 21 fok között alakul.

Török Dénes s.k.

A hőmérséklet napi középértéke és eltérése a 100 évi átlagtól /Budapest belterületén/:

1983. V. 24.	18,0°C	+0,5°C

1871 óta ezen a napon Budapesten előfordult

legmagasabb hőmérséklet:	31,7°C /1950/,
legalacsonyabb hőmérséklet:	4,5°C /1955/.

83.393.

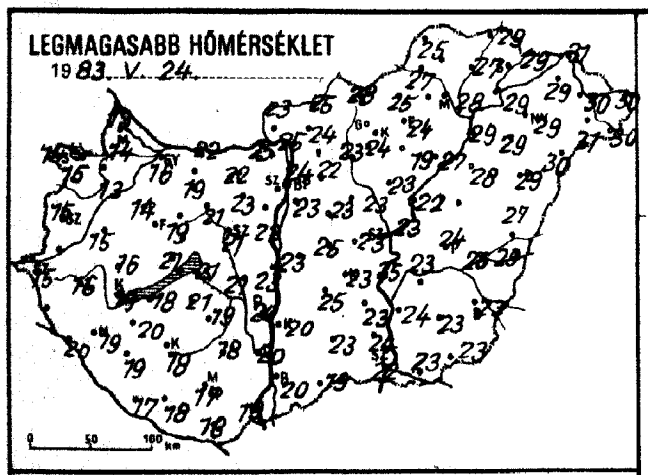
LEGMAGASABB HŐMÉRSÉKLET
1983. V. 24.

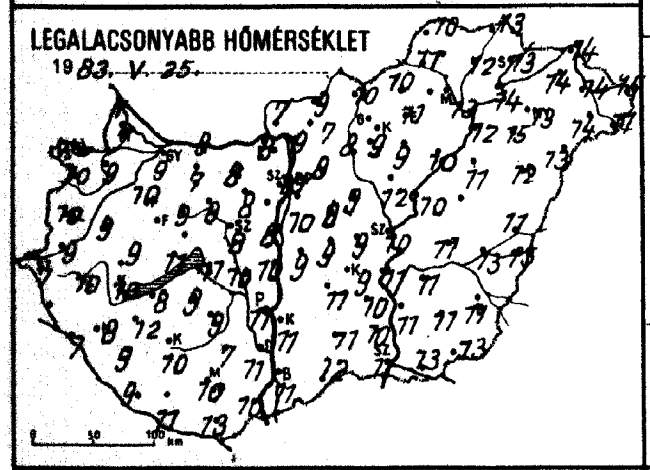
LEGALACSONYABB HŐMÉRSÉKLET
1983. V. 25.

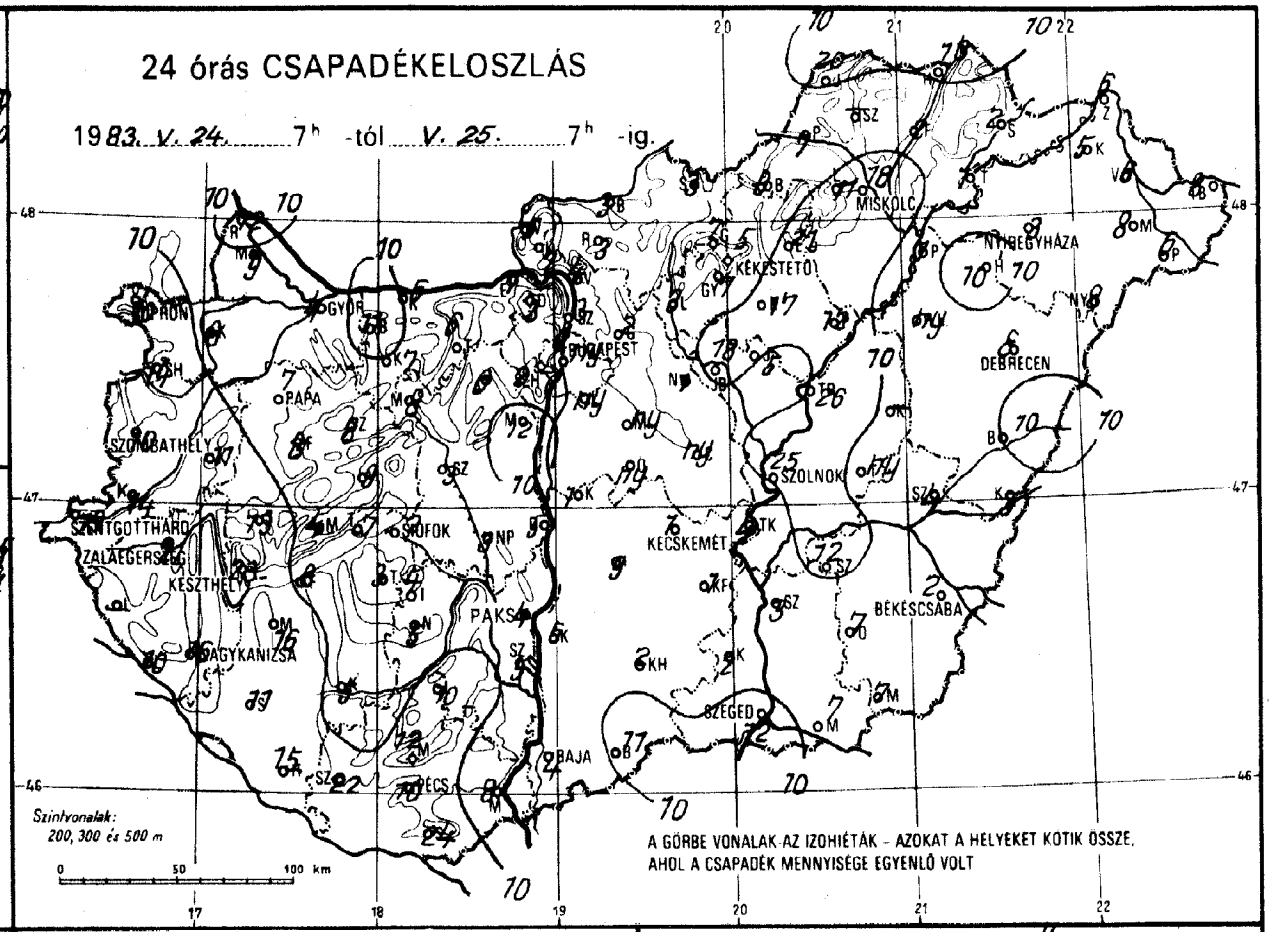
24 órás CSAPADÉKELOSZLÁS
1983. V. 24. 7h -tól V. 25. 7h -ig.
MISKOLC
NYÍREGYHÁZA
KÉKESTETŐ
GYŐR
BUDAPEST
DEBRECEN
PAPA
SZOMBATHELY
SZOLNOK
SZENTGOTTHÁRD
ZALAEGERSZEG
SIÓFOK
KECSKEMÉT
KESZTHELY
PAKS
BÉKÉSCSABA
NagyKANIZSA
SZEGED
BAJA
PÉCS
Szintvonalak: 200, 300 és 500 m
A GÖRBE VONALAK AZ IZOHIÉTÁK - AZOKAT A HELYEKET KÖTIK ÖSSZE, AHOL A CSAPADÉK MENNYISÉGE EGYENLŐ VOLT

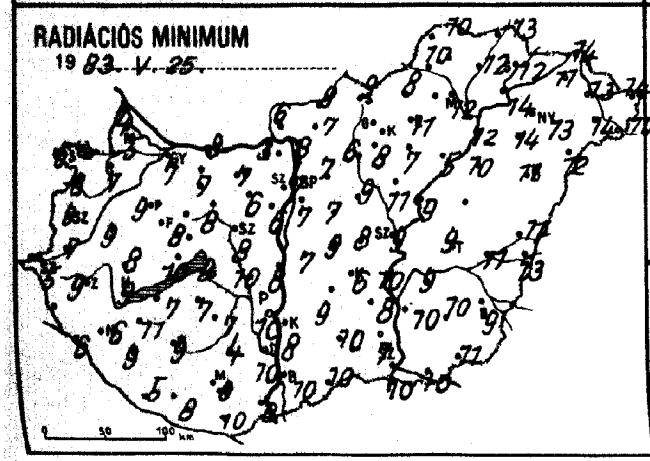
RADIÁCIÓS MINIMUM
1983. V. 25.

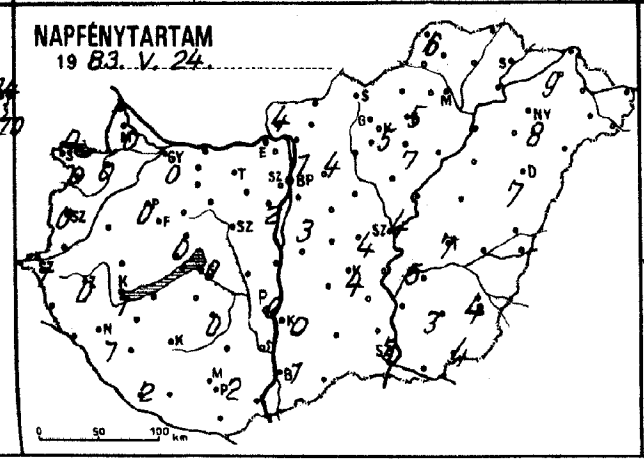
NAPFÉNYTARTAM
1983. V. 24.

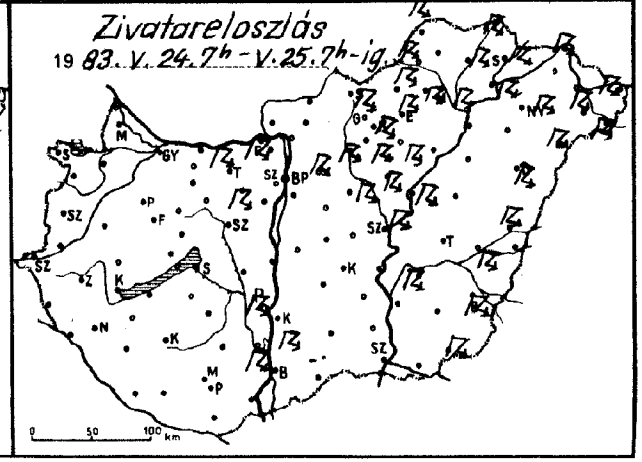
Zivatareloszlás
1983. V. 24. 7h - V. 25. 7h-ig.

83. V. 25. 07 h-ig az utolsó 24 óra adatai						Előző nap napos órái
állomás	csapadék (mm)		max. hőmérséklet	min. hőmérséklet	rad. min.	
Győr	4	=	16	9	7	0
Kapuvár	8	=	13	9	2	0
Mosonmagyaróvár	9		14	7	5	0
Rajka	12		13	7	4	
Sopron	10	▽̇	14	7	6	0
Sopronhorpács	14		15	10	8	0
Káld	11	▽̇	15	9	9	
Körmend	14		–	9	7	
Szentgotthárd	19	≡	15	7	5	1
Szombathely	10	▽̇	15	10	9	0
Lenti	–		–	–	–	
Letenye	10	▽̇ ∩	20	7	6	
Nagykanizsa	16	▽̇ =	19	8	6	1
Zalaegerszeg	21	▽̇ ∩	16	10	9	0
Farkasgyepű	8	≡	16	7	7	
Keszthely	23	▽̇ =	19	10	9	1
Mencshely	4	▽̇ =	20	9	6	0
Pápa	7	▽̇	14	10	9	0
Sümeg	13		16	9	8	
Tihany	7	▽̇	21	11	10	
Veszprém	9		19	9	8	
Zirc	8	=	18	6	6	
Fonyód	8		18	8	7	
Homokszt. György	15	≡	17	9	5	2
Kaposvár	5		18	10	9	
Marcali	16	▽̇	20	12	11	
Siófok	2	▽̇	21	11	9	0
Somogyszob	11	▽ ∩	19	9	9	
Tab	3	▽̇ ∩	21	9	7	
Bábolna	11	▽	22	9	7	
Esztergom	7	⊓ =	25	8	3	
Kisbér	7	▽̇ ∩	19	7	7	
Komárom	6		22	9	8	
Tatabánya	6	⊓	22	8	7	
Alcsútdoboz	6	⊓	23	8	6	
Dunaújváros	5		20	10	8	
Martonvásár	12	▽̇ =	22	8	6	2
Mór	8	▽ ∩	21	8	8	
Nagyhörcsökp.	3		21	10	10	
Szabadbattyán	23	▽̇ =	21	8	8	
Iregszemcse	4	∩	19	9	7	0
Lengyel	10	▽̇ =	18	7	4	
Paks	4	⊓ =	20	11	10	0
Szekszárd	5	⊓ =	20	11	10	
Árpádtető	12	=	16	10	9	
Mohács	8	▽̇ =	19	10	8	
Pécs	10	∩	17	10	9	2
Siklós	24	▽̇	18	13	10	
Szigetvár	22	▽̇ =	18	11	8	
Budaörs	2	▽ ∩	23	10	6	
Bp. Lőrinc	ny	▽̇	23	10	7	3
Bp. Met. Int.	ny	▽̇	24	10	7	1
Bp. Szab. hegy	2	≡	20	7	4	
Cegléd	ny	=	23	9	8	4
Dobogókő	3	∩	18	6	5	
Gödöllő	2	⊓ =	22	8	7	4
Királyrét	7	∩	23	7	6	
Monor	ny	∩	23	8	7	
Nagykáta	1		23	9	9	
Szentendre	3	▽	25	9	9	

83. V. 25. 07 h-ig az utolsó 24 óra adatai						Előző nap napos órái
állomás	csapadék (mm)		max. hőmérséklet	min. hőmérséklet	rad. min.	
Vác	4	▽̇ ∩	25	9	8	
Vámosmikola	5	▽̇ ∩	23	7	6	4
Baja	4	▽̇ ∩	20	11	10	1
Bácsalmás	11	▽̇	19	12	10	
Izsák	9		25	11	9	
Kalocsa	6	⊓	20	11	8	0
Kecskemét	1	=	23	9	6	4
Kiskunfélegyháza	1	▽̇ ∩	23	10	8	
Kiskunhalas	2	=	23	11	10	
Kunszentmiklós	1	▽̇ =	23	9	7	
Tiszakécske	4	▽̇ =	25	11	10	
Balassagyarmat	3	▽̇	25	9	8	
Romhány	3	▽̇	24	7	7	
Salgótarján	3		28	10	9	
Eger	21	⊓ ▲ =	24	11	11	5
Galyatető	7	⊓	18	7	5	
Gyöngyös	7	⊓	24	9	8	
Kékestető	5	⊓ ≡	18	6	6	5
Kompolt	17	⊓ ∩	19	9	7	7
Lőrinci	3	⊓ =	23	8	6	
Poroszló	12	▽̇ ∩	27	10	5	
Jászapáti	5	⊓ =	23	12	11	
Jászberény	18	⊓ ∩	22	9	8	
Karcag	–		–	–	–	
Szolnok	25	⊓	23	10	9	4
Tiszaroff	26	⊓ =	22	10	9	
Túrkeve	ny	▽̇	24	11	9	7
Kistelek	2	▽	24	10	7	
Makó	7	▽̇ =	23	13	10	
Szeged	12	▽ ∩	22	11	10	3
Szentes	3	▽̇	24	11	10	
Borsodnádasd	9	⊓ ∩	25	10	8	
Fügöd	2	⊓ =	27	12	12	
Hidasnémeti	13	⊓ =	29	13	13	
Jósvafő	20	⊓ ∩	25	10	10	6
Lillafüred	11	⊓	26	12	12	
Miskolc	18	⊓ =	28	13	12	–
Putnok	7	⊓ =	27	11	10	
Sárospatak	2	⊓	29	13	12	8
Szendrőlád	–		–	–	–	
Tokaj	1	⊓	29	14	14	
Kisvárda	5	=	29	14	11	9
Mátészalka	8	▽̇	31	14	14	
Nyíregyháza	3	⊓	29	13	13	8
Nyírlugos	8	⊓ =	30	13	12	
Pátyod	6	⊓	30	11	10	
Tiszabecs	8	⊓ =	30	15	14	
Vásárosnamény	6	⊓ =	30	14	13	
Záhony	6	⊓	31	14	14	
Berettyóújfalu	10	⊓ ▲	27	11	11	
Debrecen	8	⊓ =	29	12	11	7
Hajdúdorog	10	▽̇ =	29	15	14	
Hortobágy	ny	▽̇	28	11	10	
Körösszakál	3	▽̇	29	13	13	
Polgár	1	⊓ ∩	29	12	12	
Békéscsaba	2	⊓ ∩	23	11	9	4
Mezőhegyes	7	⊓	23	13	11	4
Orosháza	7	▽̇ =	23	11	10	3
Szarvas	12	⊓	23	11	9	5
Szeghalom	4	⊓ =	26	13	11	

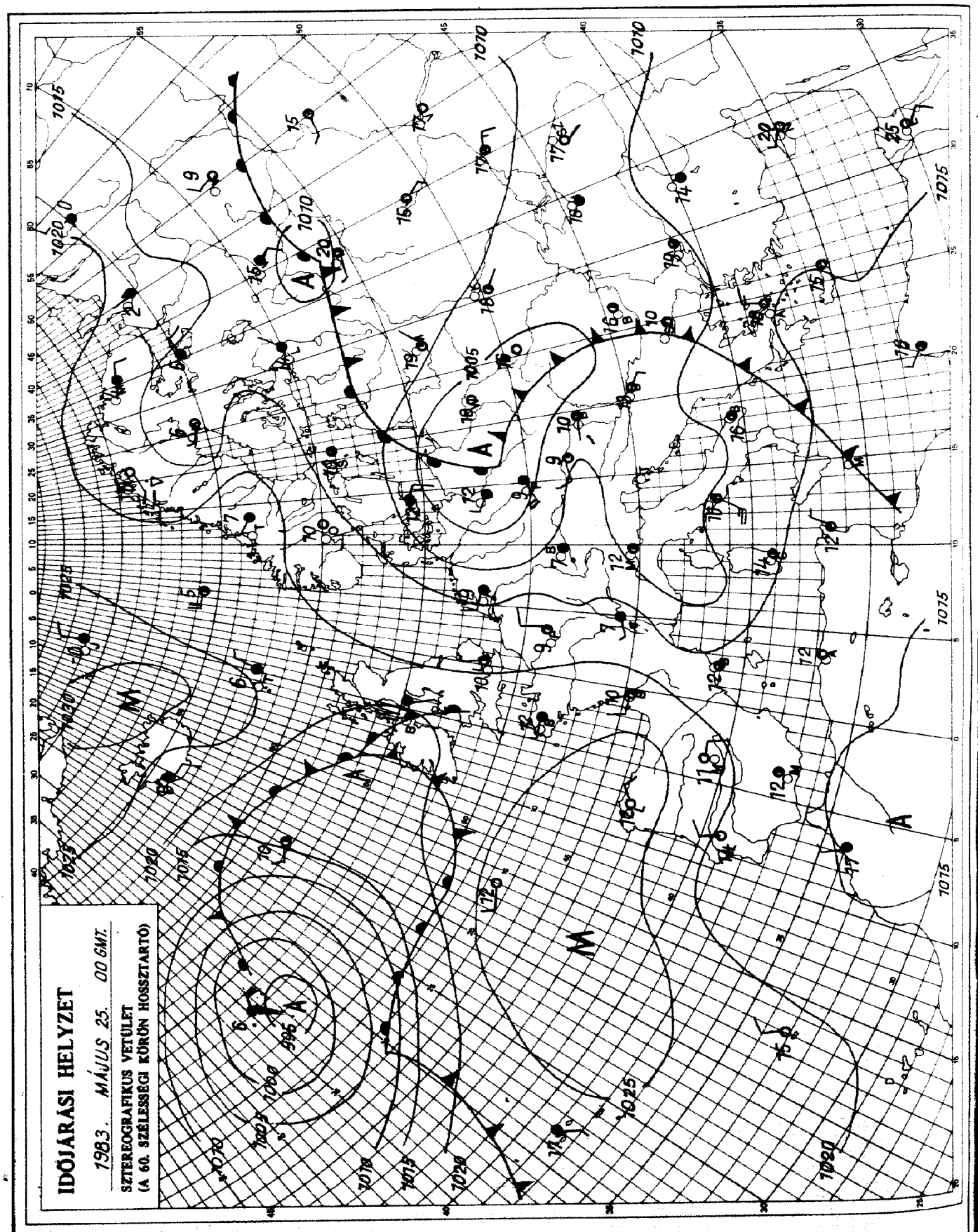

KIADJA: ORSZÁGOS METEOROLÓGIAI SZOLGÁLAT
Készíti: Központi Előrejelző Intézet Analízis- és Rövidtávú Prognózis Központja – T.: 273-018
Megjelenik naponként
Évi előfizetési díja: 1760,- Ft. – Megrendelhető: 1024 Budapest, II., Kitaibel Pál u. 1. – T.: 353-500
Kiadásért felel: az OMSZ elnöke – Szerkesztésért felel: a KEI igazgatója

IDŐJÁRÁSI NAPIJELENTÉS

ЕЖЕДНЕВНЫЙ МЕТЕОРОЛОГИЧЕСКИЙ БЮЛЛЕТЕНЬ · DAILY WEATHER REPORT
BULLETIN QUOTIDIEN DE TEMPS · TÄGLICHER WETTERBERICHT

96. évfolyam 146. szám. + Budapest + 1983. május 26. csütörtök

Az időjárási helyzet és a várható időjárás:

Kontinensünk középső vidékein nagy kiterjedésü légörvény okoz változékony időjárást. A több középpontú örvényrendszer Nyugat- és Dél-Európán át nagy mennyiségü, hüvös levegőt szállit Kelet-, Délkelet-Európa felé. Az Alpok és az Appenninek vidékén szokatlanul hüvös az idő, gyakran esik az eső, záporeső, délutánonként heves zivatarok alakulnak ki. A hőmérséklet csúcsértéke közel 10 fokkal marad el az átlagostól, ugyanakkor Kelet-, Északkelet-Európában folytatódik a május végi kánikula, több mint 10 fokkal melegebb az idő a május vége felé szokásosnál.

Magyarországon szerdán csaknem mindenütt volt kisebb-nagyobb mennyiségü csapadék. A legkevesebb az Alföld déli részén a Kisalföldön és Északkelet-Magyarországon hullott. Jelentősebb mennyiséget, Körmenden 15 mm-t, Iregszemcsén 17 mm-t, Szekszárdon 23 mm-t mértek. Sokfelé volt zivatar, egy-két helyen jégeső is előfordult. A hőmérséklet csúcsértéke északnyugaton 14, 18 fok között, a hosszabb időn át napos délkeleti országrészben 18, 23 fok között alakult. Csütörtök hajnalra 6, 12 fokig hült le a levegő. Délelőtt a Dunántúlon erősen felhős, másutt változóan felhős idő volt, több helyről jelentettek kisebb esőt, futó záport. A hőmérséklet 11 órakor nyugaton 12, 15 fok között, a keleti országrészben 15, 20 fok között volt.

Ma 12 órakor Budapesten a hőmérséklet 18 fok, a tengerszintre átszámitott légnyomás 1011 mbar, alig változik.

A Balaton vizének hőmérséklete 11 órakor Siófoknál 19 fok volt.

Várható időjárás péntek estig:

Változóan felhős időre lehet számitani, több helyen várható eső, zápor, főként keleten zivatar.
Az északnyugati, északi szél időnként megélénkül, néhány helyen erős széllökések is lehetnek.
Várható legalacsonyabb éjszakai hőmérséklet: 7, 12,
legmagasabb nappali hőmérséklet pénteken: 17, 22 fok között valószinü.

Vadkerti Ferenc s.k.

TÁVOLABBI KILÁTÁSOK SZOMBATTÓL-KEDDIG:

Tovább tart a hüvös idő. Kisebb esők, záporok többfelé kialakulhatnak, de jelentős mennyiségü csapadék általában nem valószinü.
Legalacsonyabb hajnali hőmérséklet +6, 11 fok között alakul.
A legmagasabb nappali hőmérséklet 20 fok körül várható.
Jelentős mennyiségü /legalább napi 5 mm/ csapadék az ország területének 30 százalékán várható.

KÖZÉPTÁVÚ ELŐREJELZŐ OSZTÁLY

A hőmérséklet napi középértéke és eltérése a 100 évi átlagtól /Budapest belterületén/:

1983. V. 25.	13,4°C	-4,3°C

1871 óta ezen a napon Budapesten előfordult

legmagasabb hőmérséklet:	31,4°C /1953/,
legalacsonyabb hőmérséklet:	7,2°C /1944/.

83.394.

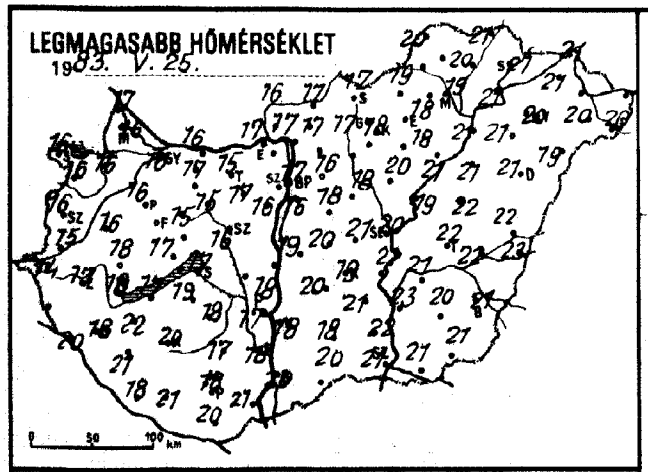
LEGMAGASABB HŐMÉRSÉKLET
1983. V. 25.
0 50 100 km

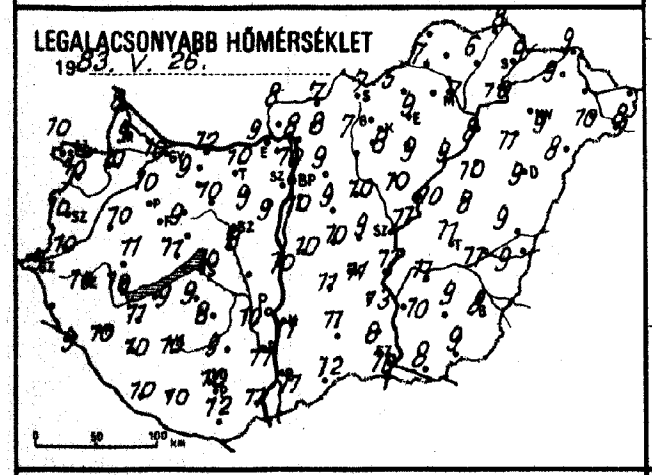
LEGALACSONYABB HŐMÉRSÉKLET
1983. V. 26.
0 50 100 km

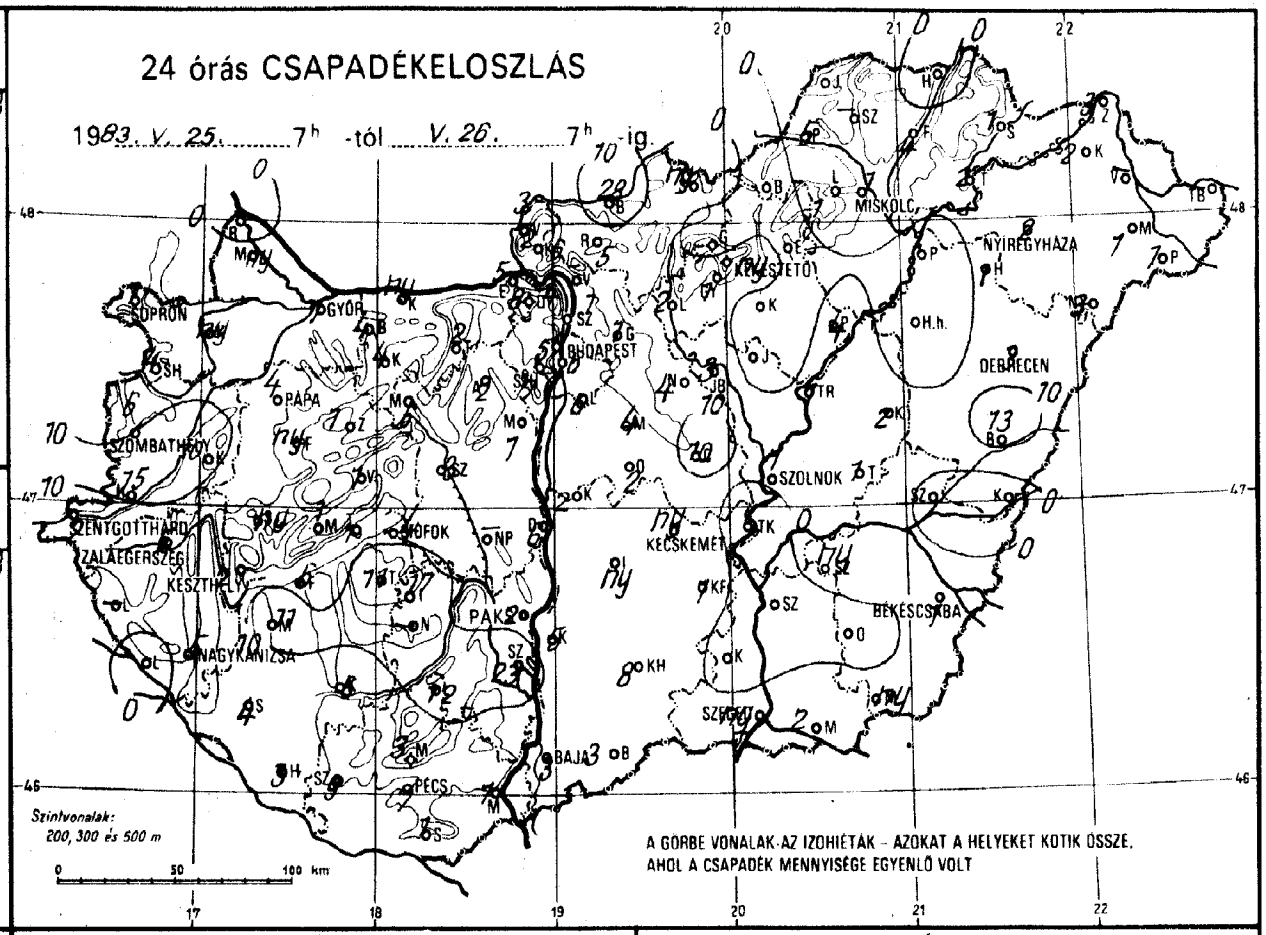
24 órás CSAPADÉKELOSZLÁS
1983. V. 25. 7h -tól V. 26. 7h -ig.
SOPRON
GYŐR
PÁPA
SZOMBATHELY
ZENTGOTTHÁRD
ZALAEGERSZEG
KESZTHELY
NAGYKANIZSA
MOFOK
PAKS
PÉCS
BAJA
BUDAPEST
KÉKÉSTETŐ
MISKOLC
NYÍREGYHÁZA
DEBRECEN
SZOLNOK
KECSKEMÉT
BÉKÉSCSABA
SZEGED
Szintvonalak:
200, 300 és 500 m
0 50 100 km
A GÖRBE VONALAK AZ IZOHIÉTÁK – AZOKAT A HELYEKET KÖTIK ÖSSZE,
AHOL A CSAPADÉK MENNYISÉGE EGYENLŐ VOLT

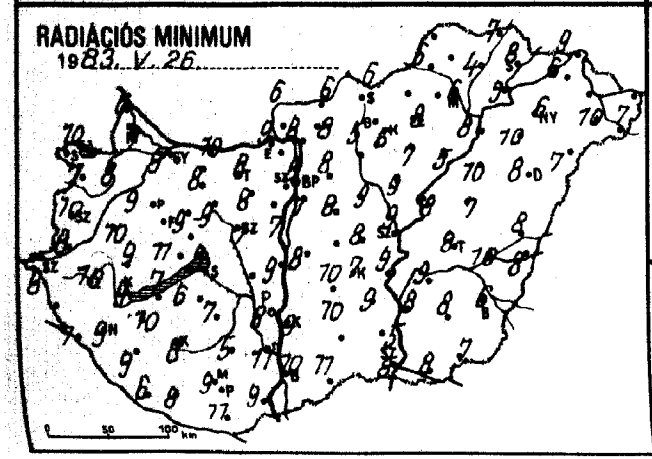
RADIÁCIÓS MINIMUM
1983. V. 26.
0 50 100 km

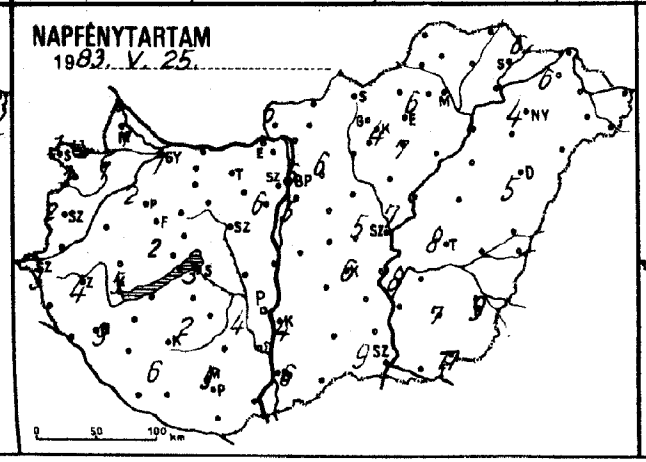
NAPFÉNYTARTAM
1983. V. 25.
0 50 100 km

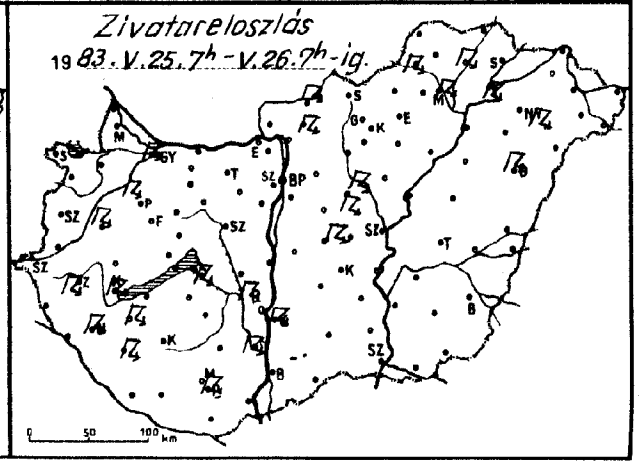
Zivatareloszlás
1983. V. 25. 7h – V. 26. 7h -ig.
0 50 100 km

1983. V. 26. 7.h-ig az utolsó 24 óra adatai						Előző nap napos órái
állomás	csapadék (mm)		max. hőmérséklet	min. hőmérséklet	rad. min.	
Győr	7	⊿ =	16	10	9	1
Kapuvár	ny	–	16	10	8	1
Mosonmagyaróvár	ny	∩	16	9	7	1
Rajka	.		17	8	6	
Sopron	1		16	10	10	1
Sopronhorpács	4		16	10	7	2
Káld	10	⊿ =	16	10	10	
Körmend	15	∇̇	15	10	8	
Szentgotthárd	2	∇̇	14	9	8	3
Szombathely	6	∇̇	16	10	10	2
Lenti	–		–	–	–	
Letenye	.	∩	20	9	7	
Nagykanizsa	5	⊿	18	10	9	9
Zalaegerszeg	5	⊿ ∩	17	10	10	4
Farkasgyepű	ny	∇̇	16	9	8	
Keszthely	2	⊿	18	10	9	5
Mencshely	1	=	15	10	7	2
Pápa	4	⊿ ∩	16	10	9	2
Sümeg	ny		18	11	9	
Tihany	1		17	11	11	
Veszprém	1	=	15	9	9	
Zirc	1	=	14	7	6	
Fonyód	6		17	9	7	
Homokszt. György	3	∇̇ =	18	10	6	6
Kaposvár	6		20	10	8	
Marcali	11	⊿ ▲	22	11	10	
Siófok	4	⊿	17	10	9	3
Somogyszob	4	⊿	21	10	9	
Tab	11	∇̇ ∩	19	9	6	
Bábolna	4	∇̇	18	9	7	
Esztergom	5	∇̇ =	17	9	9	
Kisbér	4	∇̇ ∩	17	9	8	
Komárom	ny		16	12	10	
Tatabánya	2		15	10	8	
Alcsútdoboz	2	∩	17	9	8	
Dunaújváros	6		18	10	9	
Martonvásár	1	=	16	9	7	6
Mór	6	∇̇ ∩	15	10	9	
Nagyhörcsökp.	–		–	–	–	
Szabadbattyán	3	∇̇ ∩	16	8	7	
Iregszemcse	17	∇̇ =	18	8	7	2
Lengyel	12	∇̇ =	17	9	5	
Paks	2	⊿ =	17	10	8	4
Szekszárd	23	⊿ ▲ =	18	11	11	
Árpádtető	3		15	10	7	
Mohács	1	∇̇ =	21	11	9	
Pécs	7	⊿ ∩	18	10	9	5
Siklós	1	=	20	12	11	
Szigetvár	9	∇̇ =	21	10	8	
Budaörs	5	∇̇ ∩	17	9	6	
Bp. Lőrinc	6	∇̇ ∩	16	10	7	5
Bp. Met. Int.	6	∇̇	17	10	8	6
Bp. Szab. hegy	7	∇̇	14	10	4	
Cegléd	10	⊿ =	21	9	8	5
Dobogókő	8	∇̇ ∩	12	8	8	
Gödöllő	1	∇̇ ∩	16	9	8	6
Királyrét	2	∩	17	6	6	
Monor	4	∩	18	9	8	
Nagykáta	4	⊿	18	10	9	
Szentendre	4		18	9	9	

1983. V. 26. 7.h-ig az utolsó 24 óra adatai						Előző nap napos órái
állomás	csapadék (mm)		max. hőmérséklet	min. hőmérséklet	rad. min.	
Vác	6	∇̇ ∩	17	8	8	
Vámosmikola	3	≡	16	8	6	6
Baja	3	∇̇ ∩	20	11	10	6
Bácsalmás	3	∇̇	20	12	11	
Izsák	ny		20	11	10	
Kalocsa	5	⊿ ∩	18	11	9	4
Kecskemét	ny	∩	19	11	7	6
Kiskunfélegyháza	1	∇̇ ∩	21	13	9	
Kiskunhalas	8	∇̇ =	18	11	10	
Kunszentmiklós	2	∇̇ =	19	10	8	
Tiszakécske	.	∩	21	11	9	
Balassagyarmat	28	⊿ ≡	17	7	6	
Romhány	5	⊿ =	17	8	8	
Salgótarján	ny		17	7	6	
Eger	.		18	9	8	6
Galyatető	.		13	6	1	
Gyöngyös	1	∇̇	18	8	6	
Kékestető	ny	∇̇ ∩	12	7	5	4
Kompolt	.	∩	18	9	7	7
Lőrinci	2	∇̇ =	17	7	5	
Poroszló	4	∇̇ ∩	21	9	5	
Jászapáti	.	=	20	10	9	
Jászberény	3	⊿ =	18	9	8	
Karcag	2	∩	22	8	7	
Szolnok	1	∇̇	20	11	9	7
Tiszaroff	1	∩	19	10	8	
Túrkeve	1	∇̇ ∩	22	11	8	8
Kistelek	.		22	8	5	
Makó	2	∇̇ =	21	8	8	
Szeged	ny	∇̇	21	10	8	9
Szentes	.		23	10	8	
Borsodnádasd	.		19	5	–	
Fügöd	4	⊿ =	20	6	4	
Hidasnémeti	.	∩	21	8	7	
Jósvafő	–		–	–	–	–
Lillafüred	1	∇̇ ∩	20	8	7	
Miskolc	1	⊿ ≡	19	7	6	–
Putnok	5	⊿ ▲ ≡	20	7	6	
Sárospatak	1	∩	21	9	8	6
Szendrőlád	–		–	–	–	
Tokaj	2	⊿	21	10	9	
Kisvárda	2	=	21	9	6	6
Mátészalka	1	∇̇ ≡	20	10	10	
Nyíregyháza	2	⊿ ∩	20	9	6	4
Nyírlugos	3	∇̇ ∩	19	8	7	
Pátyod	1	∇̇ =	20	8	7	
Tiszabecs	–		–	–	–	
Vásárosnamény	–		–	–	–	
Záhony	3		21	9	9	
Berettyóújfalu	13	∇̇ ∩	22	9	8	
Debrecen	3	⊿ ∩	21	9	8	5
Hajdúdorog	1	∇̇	21	11	10	
Hortobágy	.	∩	21	10	10	
Körösszakál	.	∩	23	9	8	
Polgár	.	∩	22	8	8	
Békéscsaba	1	∇̇ ∩	21	8	6	9
Mezőhegyes	ny		21	9	7	11
Orosháza	.	∩	20	9	8	7
Szarvas	ny		21	11	9	8
Szeghalom	.		22	11	10	

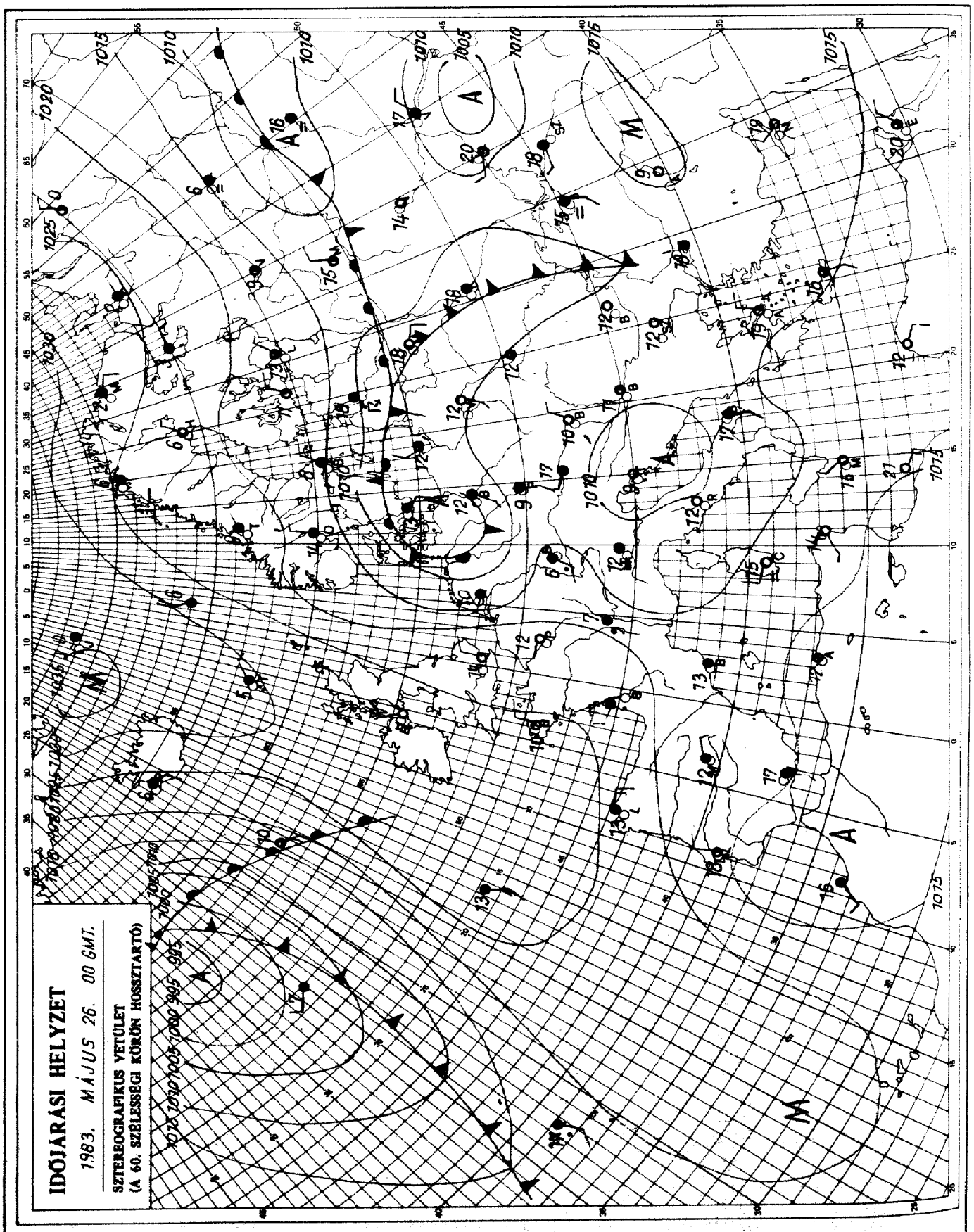

KIADJA: ORSZÁGOS METEOROLÓGIAI SZOLGÁLAT
Készíti: Központi Előrejelző Intézet Analízis- és Rövidtávú Prognózis Központja – T.: 273-018
Megjelenik naponként
Évi előfizetési díja: 1760,- Ft. – Megrendelhető: 1024 Budapest, II., Kitaibel Pál u. 1. – T.: 353-500
Kiadásért felel: az OMSZ elnöke – Szerkesztéért felel: a KEI igazgatója

IDŐJÁRÁSI NAPIJELENTÉS

ЕЖЕДНЕВНЫЙ МЕТЕОРОЛОГИЧЕСКИЙ БЮЛЛЕТЕНЬ • DAILY WEATHER REPORT
BULLETIN QUOTIDIEN DE TEMPS • TÄGLICHER WETTERBERICHT

96. évfolyam 147. szám + Budapest + 1983. május 27. péntek

Az időjárási helyzet és a várható időjárás:

Szovjetunió európai területének nagy részén továbbra is szokatlanul meleg az idő. Ehhez hasonló meleget Spanyolországban és Görögországban találunk. Európa többi részén a május végéhez képest hüvös az idő. Szárazföldünk középső és nyugati vidékein változatos a felhőzet, gyakran esik az eső, záporok zivatarok alakulnak ki. Tartós napsütést a Brit-szigetekről és Franciaország nyugati részéből jelentettek. A legmagasabb nappali hőmérséklet csütörtökön elsősorban Nyugat- és Közép-Európában maradt el több fokkal az évszaknak megfelelő átlagtól. Szombat estig Magyarország időjárásában lényeges változás nem várható.

Hazánkban csütörtökön az északi és a keleti országrészben 5, 12, máshol csak 1, 6 órán át sütött a nap. Sok helyen keletkezett eső, zápor, főként a Dunától keletre zivatar. A zivatart néhány helyen jégeső is kisérte. A lehullott csapadék mennyisége általában csapadéknyom és 10 mm között váltakozott, de néhány erős zivatargócban 15, 20, egy-két helyen 25, 30 mm-t is mértek. A hőmérséklet csúcsértéke Nyugat-Magyarországon 16, 21, máshol 18, 24 fok között alakult. Péntek hajnalra 7, 13 fokig hült le a levegő. Ma délelőtt a Dunántúl nyugati részén túlnyomóan borult volt az ég, és több helyen esett az eső. Az ország többi részén csak kissé felhős, száraz idő volt. A hőmérséklet 11 órakor az erősen felhős helyeken csak 11, 15, máshol 16, 19 fok között alakult.

Ma 12 órakor Budapesten a hőmérséklet 20 fok volt, a tengerszintre átszámitott légnyomás 1012 mbar, nem változik.

A Balaton vizének hőmérséklete 11 órakor Siófoknál 20 fok volt.

Várható időjárás szombat estig:

Gyakran lesz erősen felhős az ég, és további esőkre, záporokra és zivatarokra kell számitani.
A Dunántúlon időnként megélénkül, zivatar idején megerősödhet a szél.
Várható legalacsonyabb éjszakai hőmérséklet: 8 és 13,
legmagasabb nappali hőmérséklet csupán 15 és 20 fok között alakul.

Pálmási Judit s.k.

A hőmérséklet napi középértéke és eltérése a 100 évi átlagtól /Budapest belterületén/:

1983. V. 26.	15,7°C	-2,1°C

1871 óta ezen a napon Budapesten előfordult

legmagasabb hőmérséklet:	32,4°C /1950/,
legalacsonyabb hőmérséklet:	5,7°C /1927/.

83.395.

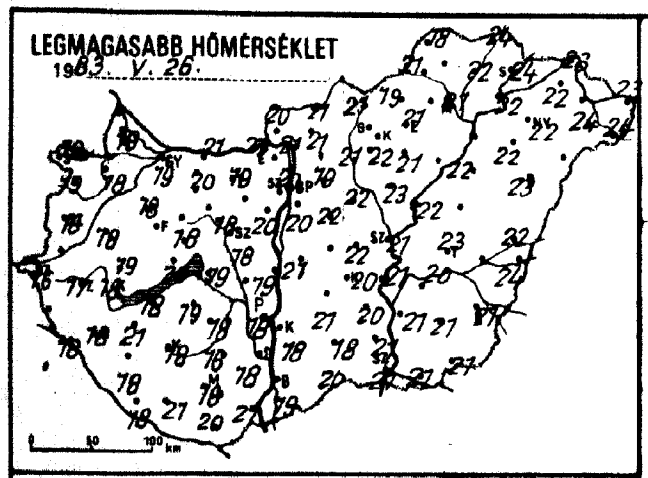
LEGMAGASABB HŐMÉRSÉKLET
1983. V. 26.

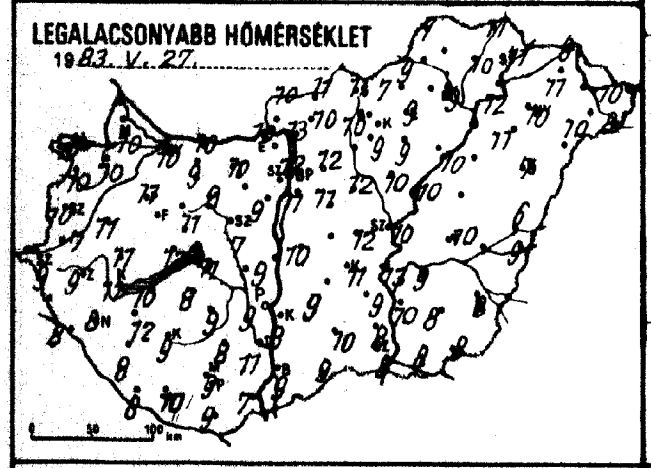
LEGALACSONYABB HŐMÉRSÉKLET
1983. V. 27.

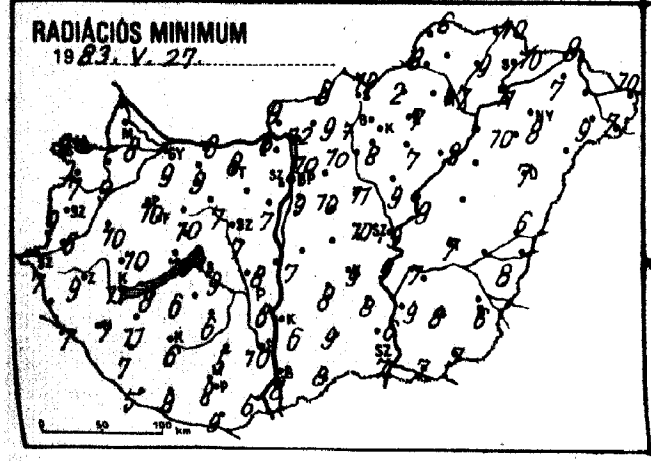
RADIÁCIÓS MINIMUM
1983. V. 27.

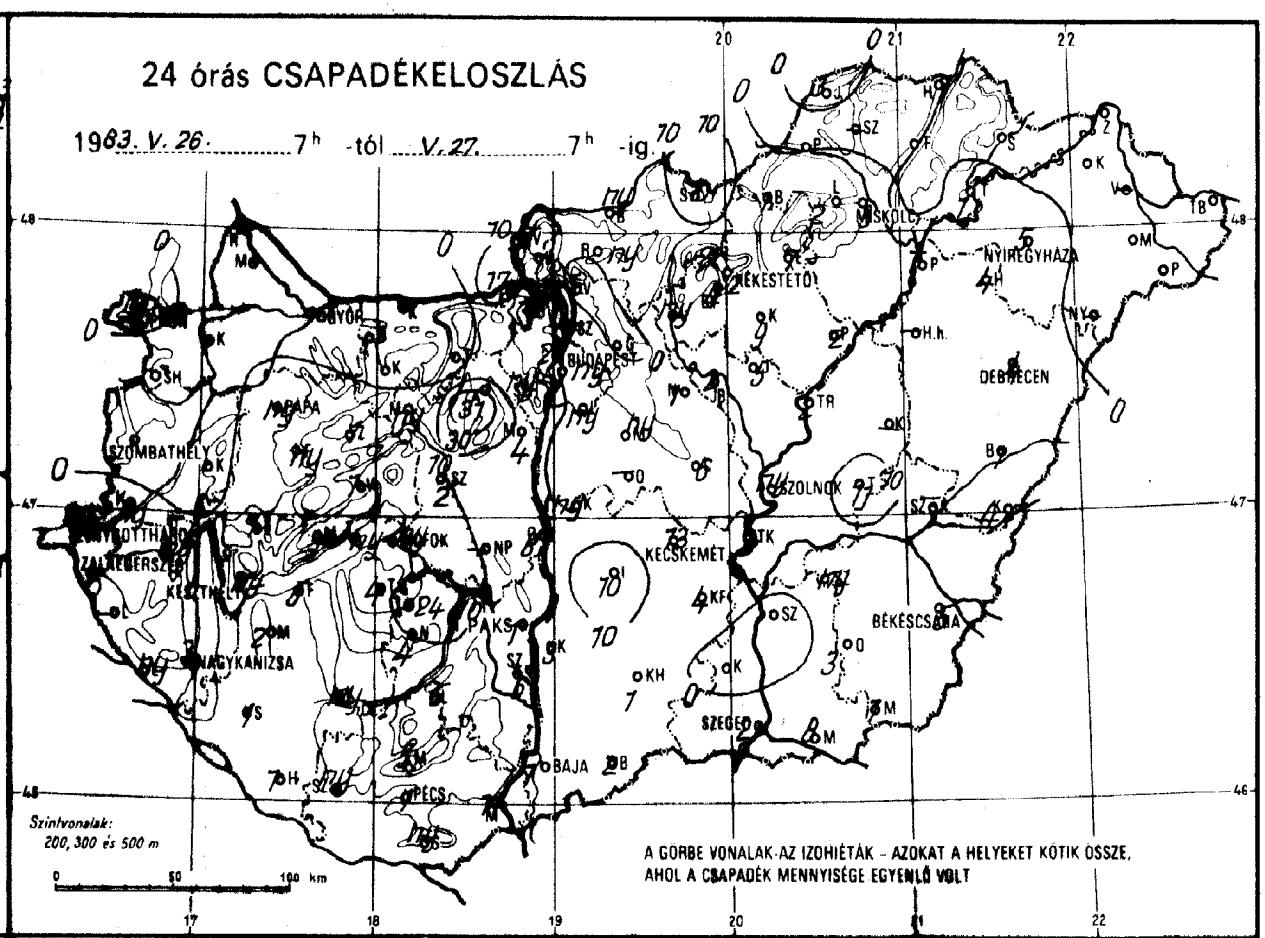
24 órás CSAPADÉKELOSZLÁS
1983. V. 26. 7h -tól V. 27. 7h -ig
GYŐR
BUDAPEST
MISKOLC
NYÍREGYHÁZA
DEBRECEN
SZOMBATHELY
KECSKEMÉT
BÉKÉSCSABA
SZEGED
PÉCS
BAJA
PAKS
NAGYKANIZSA
Szintvonalak:
200, 300 és 500 m
A GÖRBE VONALAK AZ IZOHIÉTÁK – AZOKAT A HELYEKET KÖTIK ÖSSZE, AHOL A CSAPADÉK MENNYISÉGE EGYENLŐ VOLT

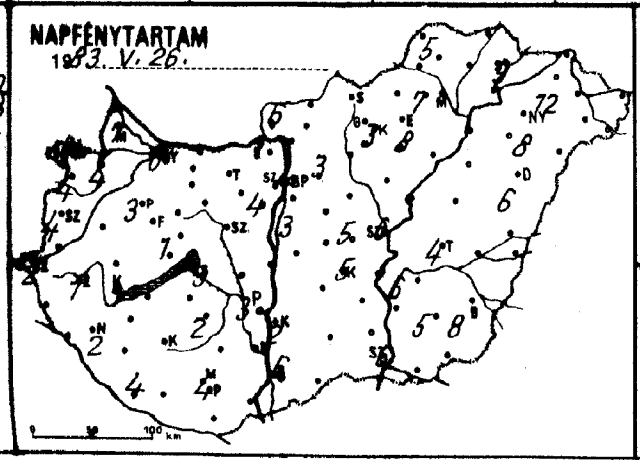
NAPFÉNYTARTAM
1983. V. 26.

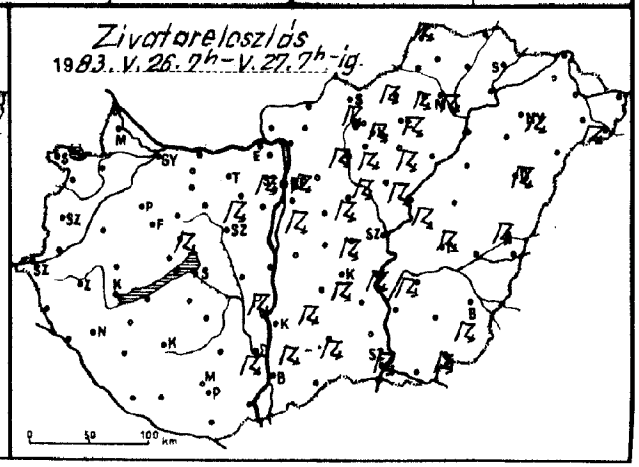
Zivatareloszlás
1983. V. 26. 7h – V. 27. 7h -ig

1983. V. 27. ^{h}-ig az utolsó 24 óra adatai						Előző nap napos órái
állomás	csapadék (mm)		max. hőmérséklet	min. hőmérséklet	rad. min.	
Győr	•	≡	19	10	9	6
Kapuvár	•	=	18	10	9	4
Mosonmagyaróvár	•	⌒	19	10	8	7
Rajka	–		–	–	–	
Sopron	ny		19	10	9	6
Sopronbörpács	•	⌒	19	10	7	4
Káld	•		18	11	10	
Körmend	ny		–	7	6	
Szentgotthárd	1		16	9	7	2
Szombathely	•	⌒	18	10	9	4
Lenti	–		–	–	–	
Letenye	ny	▽̇ ≡	18	8	7	–
Nagykanizsa	3	▽̇ =	18	8	7	2
Zalaegerszeg	ny	▽̇ ⌒	17	9	9	1
Farkasgyepű	ny	▽̇	16	9	8	
Keszthely	ny	▽̇ =	18	11	11	1
Mencshely	1	⌒	16	10	7	1
Pápa	ny	▽̇	18	11	10	3
Sümeg	1	⌒	19	11	10	
Tihany	ny	, ⌒	20	12	10	
Veszprém	1	⌐	18	11	10	
Zirc	1	=	16	8	6	
Fonyód	5		18	10	8	
Somokszt. györgy	1	≡	18	8	5	4
Kaposvár	ny	⌒	18	9	6	
Marcali	2	▽̇ ⌒	21	12	11	
Siófok	ny	▽̇ ⌒	19	11	9	3
Somogyszob	1	⌒	18	8	7	
Tab	4	▽̇ ⌒	19	8	6	
Bábolna	•		21	6	6	
Esztergom	17	▽̇ ⌒	21	10	6	
Kisbér	•	⌒	20	9	9	
Komárom	•	⌒	21	10	8	
Tatabánya	•	⌒	19	10	8	
Alsóütdebrec	31	⌐▲ ⌒	20	9	7	
Dunaújváros	8		19	9	8	
Martonvásár	4	≡	20	9	7	4
Mór	ny	⌒	18	8	7	
Nagybörzsöny	–		–	–	–	
Szabadbattyán	2	⌒	18	7	7	
Ivrgmonostor	24	▽̇ ⌒	18	9	6	2
Lengyel	5	=	16	8	5	
Pula	1	⌐	18	9	6	3
Szekszárd	6	⌐ =	18	11	10	
Árpádtető	5	=	13	10	7	
Mohács	1	▽̇ ⌒	21	7	6	
Pécs	1	▽̇ ⌒	18	9	8	4
Siklós	ny		20	9	9	
Szigetvár	ny	, ≡	21	10	8	
Budaörs	2	⌐ =	20	11	8	
Bp. Lőrinc	ny	⌐ ⌒	20	11	9	3
Bp. Met. Int.	ny	⌐	20	12	10	4
Bp. Szab. hegy	ny	▽̇	17	11	6	
Cegléd	6	⌐ =	22	12	10	5
Dobogókő	–		–	–	–	
Gödöllő	•	⌒	19	12	10	3
Királyrét	1	⌒	19	10	10	
Monor	ny	⌒	22	11	10	
Nagykáta	1	⌐ ≡	22	12	11	
Szentendre	4		21	12	11	

1983. V. 27. ^{h}-ig az utolsó 24 óra adatai						Előző nap napos órái
állomás	csapadék (mm)		max. hőmérséklet	min. hőmérséklet	rad. min.	
Vác	•	⌒	21	13	12	
Vámosmikola	4	⌒	20	10	9	6
Baja	1	⌐ ⌒	19	9	8	6
Bácsalmás	2		20	9	8	
Izsák	10	⌐	21	9	8	
Kalocsa	3	⌐ ⌒	18	8	6	2
Kecskemét	13	⌐ ⌒	20	11	9	5
Kiskunfélegyháza	4	▽̇ ⌒	20	9	8	
Kiskunhalas	1	⌐ =	18	10	9	
Kunszentmiklós	ny	▽̇ =	21	10	7	
Tiszakécske	3	⌐ ⌒	21	13	9	
Balassagyarmat	ny	▽̇ =	21	11	8	
Romhány	ny	⌐ ⌒	21	10	9	
Salgótarján	10	▽̇	21	11	10	
Eger	7	⌐ =	21	9	7	7
Galyatető	2	⌐ ▲	15	7	4	
Gyöngyös	4	⌐ =	22	9	8	
Kékestető	2	⌐ ⌒	12	7	5	3
Kompolt	9	⌐ ⌒	21	9	7	8
Lőrinci	ny	⌐ ⌒	21	10	7	
Poroszló	2	=	22	10	8	
Jászapáti	5	⌐ ⌒	23	10	9	
Jászberény	2	⌐ =	21	11	9	
Szolnok	–		–	–	–	
Szolnok	ny	▽̇ ⌒	21	10	9	6
Tiszaroff	2	⌐ ⌒	22	10	9	
Törökszentmiklós	11	⌐ ⌒	23	10	7	4
Túrkeve	•		21	8	6	
Mezőtúr	8	▽̇ ≡	21	8	7	
Szeged	2	⌐ ⌒	21	8	7	6
Szentes	•		21	10	9	
Berettyóújfalu	1	⌐ ⌒	19	7	2	
Püspökladány	•	⌒	22	10	9	
Hódmezővásárhely	•	=	24	11	10	
Jósvafő	3	⌐ ⌒	18	7	6	5
Miskolc-Diósgyőr	2	⌐ ⌒	20	8	7	
Miskolc	3	⌐ ≡	21	9	7	–
Putnok	•	=	21	9	8	
Sárospatak	•		24	11	10	9
Szendrőlád	–		–	–	–	
Tokaj	1		22	12	11	
Kisvárda	•	⌒	22	11	7	12
Mátészalka	•	⌒	24	10	9	
Nyíregyháza	5	⌐ =	22	10	8	8
Nyírlugos	–		–	–	–	
Pátyod	•	⌐ ⌒	24	8	7	
Tiszabecs	•	≡	23	10	10	
Vásárosnamény	–		–	–	–	
Záhony	•	⌒	23	9	9	
Berettyóújfalu	1	⌐ ⌒	22	6	6	
Debrecen	4	⌐ ≡	23	7	7	6
Hajdúdorog	4	▽̇	22	11	10	
Hortobágy	–		–	–	–	
Körösszakál	4	▽̇ ≡	24	9	8	
Polgár	–		–	–	–	
Békéscsaba	5	⌐ ⌒	21	8	6	8
Mezőhegyes	1	⌐ ≡	21	8	7	6
Gyula	3	▽̇ ⌒	21	8	8	5
Szarvas	ny	⌐ ⌒	20	9	7	6
Szeghalom	–		–	–	–	

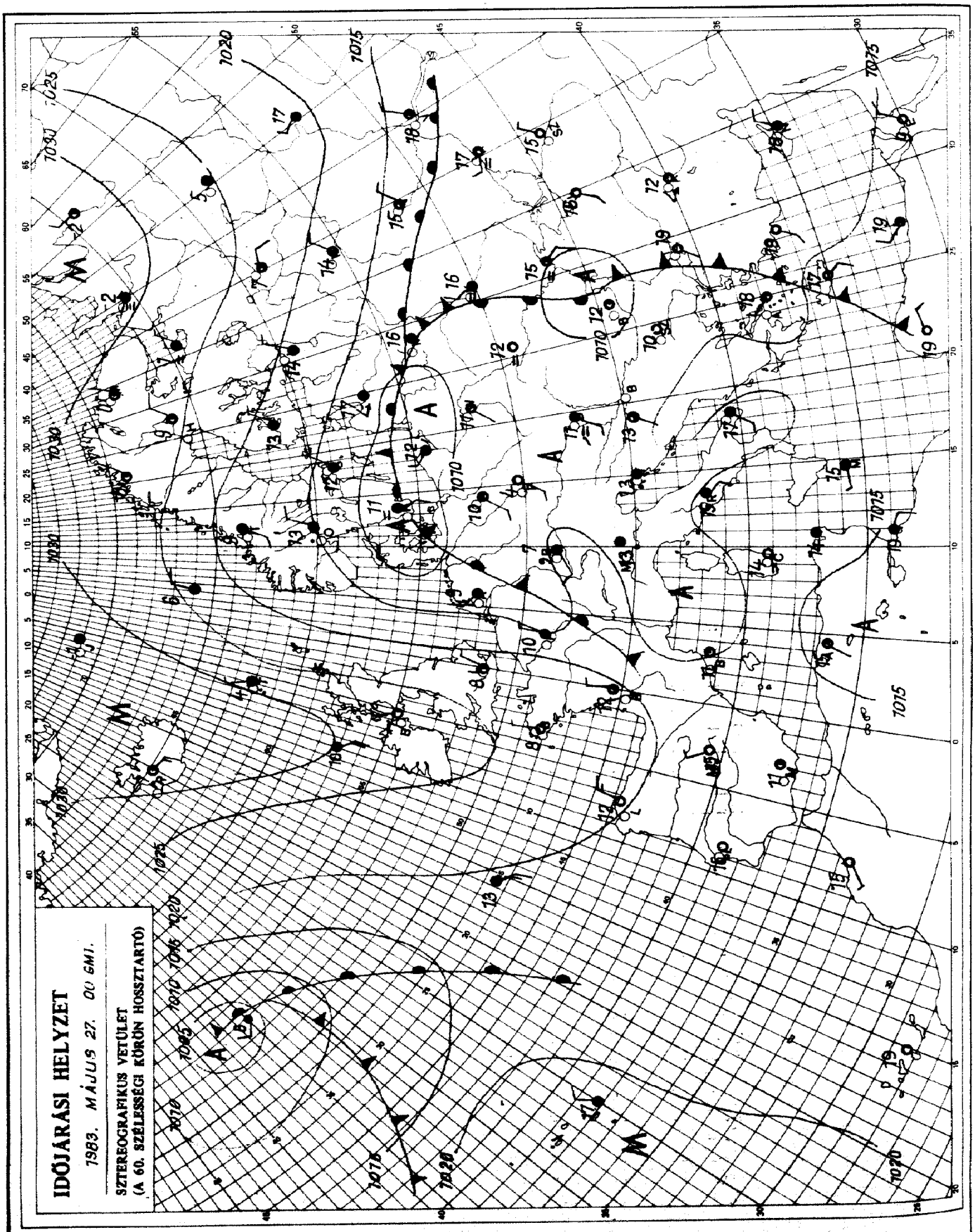

KIADJA: ORSZÁGOS METEOROLÓGIAI SZOLGÁLAT
Készíti: Központi Előrejelző Intézet Analízis- és Rövidtávú Prognózis Központja — T.: 273-018
Megjelenik naponként
Évi előfizetési díja: 1760,- Ft. — Megrendelhető: 1024 Budapest, II., Kitaibel Pál u. 1. — T.: 353-500
Kiadásért felel: az OMSZ elnöke — Szerkesztésért felel: a KEI igazgatója

IDŐJÁRÁSI NAPIJELENTÉS

ЕЖЕДНЕВНЫЙ МЕТЕОРОЛОГИЧЕСКИЙ БЮЛЛЕТЕНЬ • DAILY WEATHER REPORT
BULLETIN QUOTIDIEN DE TEMPS • TÄGLICHER WETTERBERICHT

96. évfolyam 148. szám + Budapest + 1983. május 28. szombat

Az időjárási helyzet és a várható időjárás:

Európa legnagyobb részének időjárását egy nagy kiterjedésű, egyre kevésbé aktiv örvény határozza meg. Az örvényen belül naponta máshová helyeződik a csapadékot adó felhőzóna, ill. mindig más-más területeken jönnek létre a csapadék keletkezéséhez kedvező feltételek. Szombat reggel a Brit-szigeteken, a Benelux államokban, a Skandináv-félsziget déli részén és a Balti-tenger partvidéke mentén esett sokfelé az eső. A Kárpát-medencében és környékén a következő másfél nap alatt a leszálló légmozgások kerülnek előtérbe, igy több órás napsütés várható, de május végéhez képest hüvös marad az idő.

Pénteken Magyarország nyugati megyéiben egész nap borult volt az ég, többfelé esett az eső, másutt gomolyfelhő-képződés zavarta hosszabb-rövidebb időre a napsütést, és igy szeszélyes területi eloszlásban 7, 12 órán át sütött a nap. Elszórtan alakultak ki záporok, egy-két helyen zivatar. A szombat reggel 7 óráig lehullott csapadék mennyisége az 5 mm-t sehol sem haladta meg. Pénteken a legmagasabb hőmérséklet a borult és a dunántúli megyékben csak 12, 16, másutt 17, 25 fok között alakult. Szombat hajnalra 7, 14 fokig csökkent a hőmérséklet. Délelőtt az ország keleti felében felhőtlen volt az ég, a Dunántúlon lassan, egyenletesen csökkent a felhőzet mennyisége. A hőmérséklet 11 órakor 14, 19 fok között volt.

Ma 12 órakor Budapesten a hőmérséklet 19 fok, a tengerszintre átszámitott légnyomás 1014 mbar, változatlan.

A Balaton vizének hőmérséklete 11 órakor Siófoknál 19 fok volt.

Várható időjárás vasárnap estig:

Szombaton még időnként megnövekszik a felhőzet, de csak néhány helyen lehet kisebb eső, zápor, vasárnap általában kevés felhő, száraz idő várható. A helyenként élénk északnyugati szél holnapra mérséklődik.
Várható legalacsonyabb éjszakai hőmérséklet: 5, 10 fok között,
legmagasabb nappali hőmérséklet vasárnap: 20 fok körül lesz.

Németh Lajos s.k.

A hőmérséklet napi középértéke és eltérése a 100 évi átlagtól /Budapest belterületén/:

1983. V. 28.	16,8°C	-1,3°C

1871 óta ezen a napon Budapesten előfordult

legmagasabb hőmérséklet:	33,9°C /1958/,
legalacsonyabb hőmérséklet:	5,1°C /1927/.

83.396.

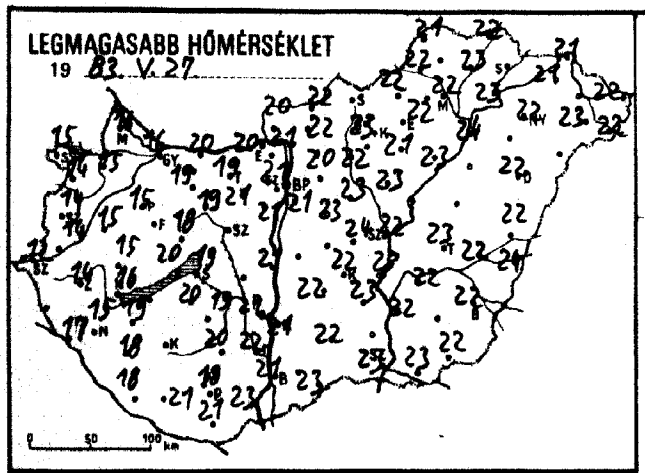
LEGMAGASABB HŐMÉRSÉKLET
19 83. V. 27.

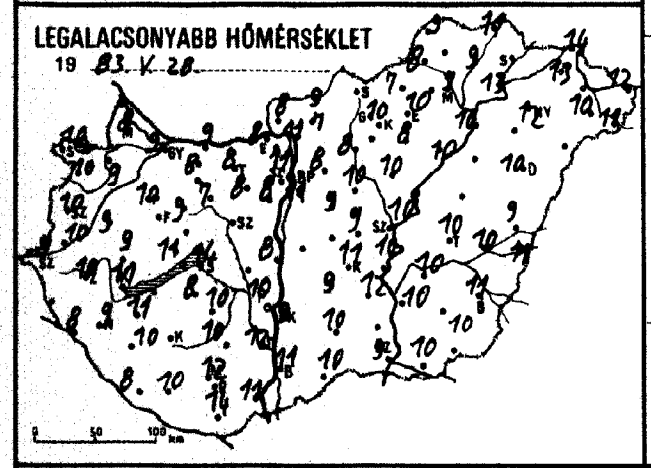
LEGALACSONYABB HŐMÉRSÉKLET
19 83. V. 28.

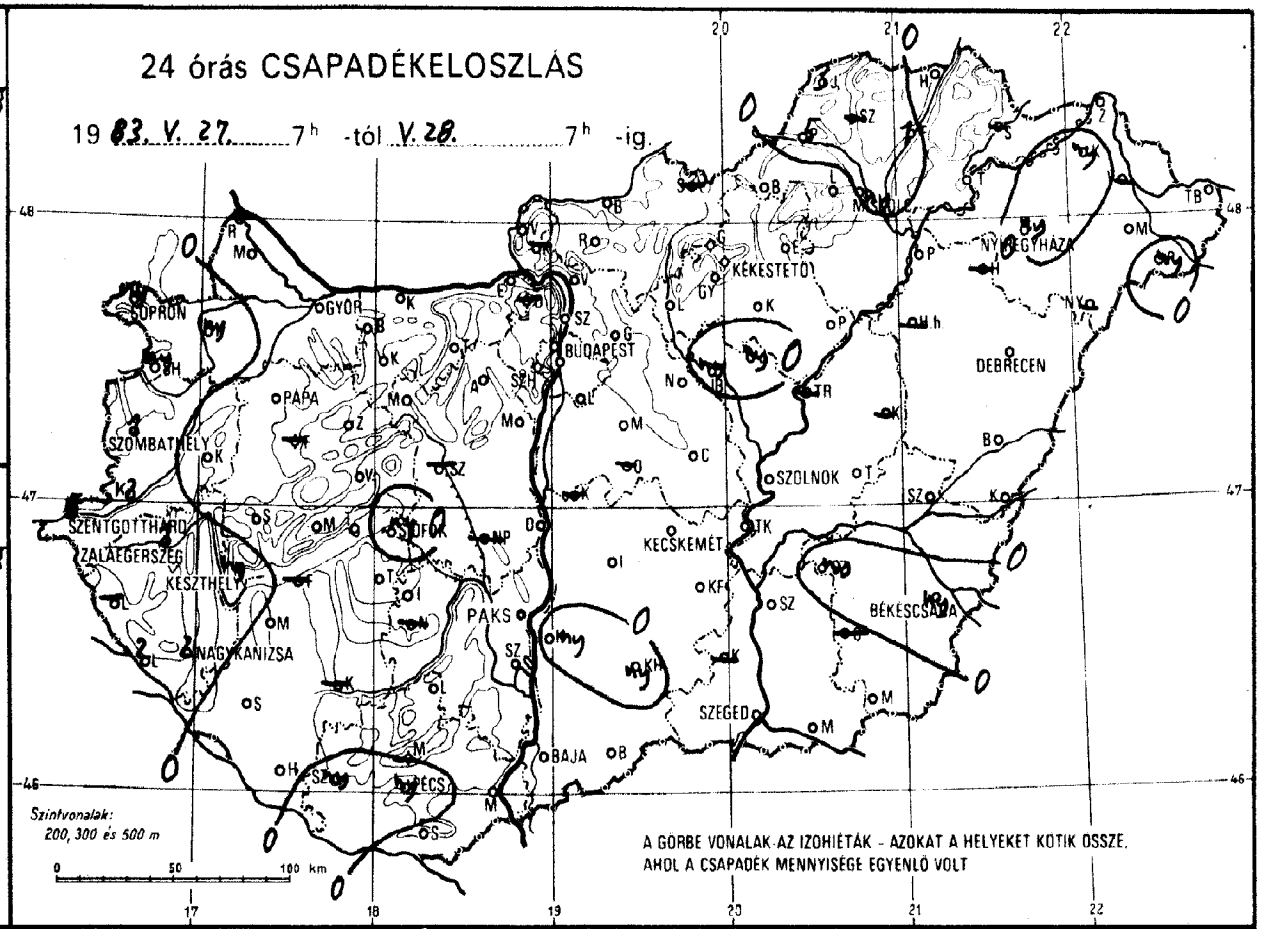
24 órás CSAPADÉKELOSZLÁS
19 83. V. 27. 7h -tól V. 28. 7h -ig.
SOPRON
GYŐR
BUDAPEST
KÉKESTETŐ
NYÍREGYHÁZA
DEBRECEN
PAPA
SZOMBATHELY
SZOLNOK
SZENTGOTTHÁRD
ZALAEGERSZEG
KESZTHELY
SIÓFOK
KECSKEMÉT
PAKS
BÉKÉSCSABA
NAGYKANIZSA
SZEGED
BAJA
PÉCS
Szintvonalak:
200, 300 és 500 m
A GÖRBE VONALAK AZ IZOHIÉTÁK - AZOKAT A HELYEKET KÖTIK ÖSSZE, AHOL A CSAPADÉK MENNYISÉGE EGYENLŐ VOLT

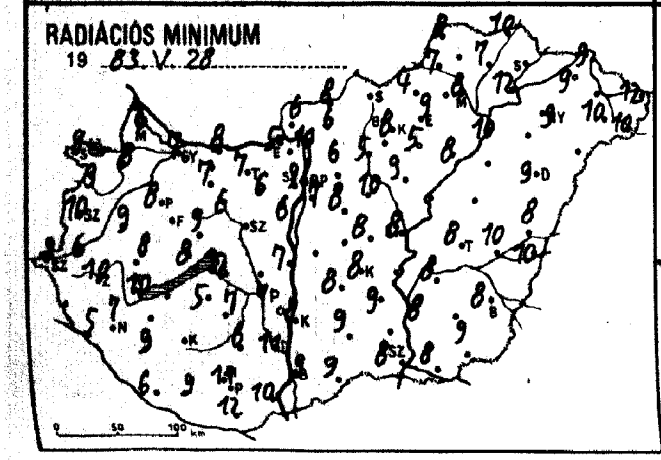
RADIÁCIÓS MINIMUM
19 83. V. 28.

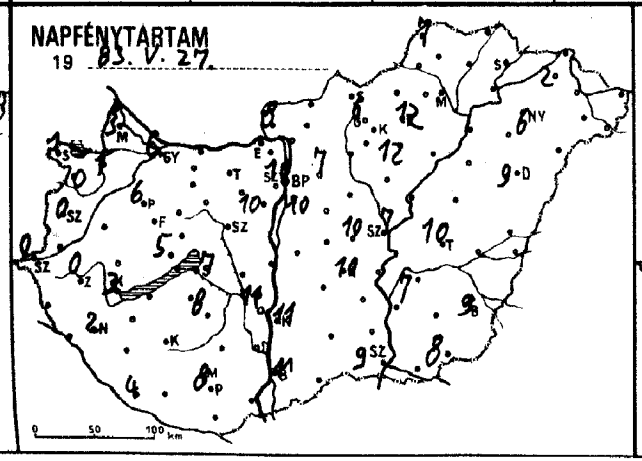
NAPFÉNYTARTAM
19 83. V. 27.

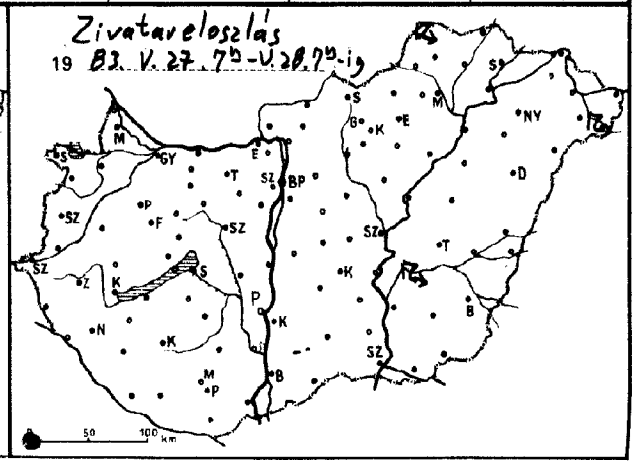
Zivatareloszlás
19 83. V. 27. 7h-V. 28. 7h-ig

19 83.V.28. 07 h-ig az utolsó 24 óra adatai

állomás	csapadék (mm)		max. hőmérséklet	min. hőmérséklet	rad. min.	Előző nap napos órái
Győr	.		16	9	7	6
Kapuvár	ny		15	9	8	1
Mosonmagyaróvár	.		16	8	6	3
Rajka	–		–	–	–	
Sopron	ny		15	10	9	1
Sopronhorpács	ny		14	10	9	0
Kőszeg	.		15	9	9	
Körmend	2		14	10	6	
Szentgotthárd	5		12	9	9	0
Szombathely	1		14	10	10	0
Lenti	–		–	–	–	
Letenye	2		17	8	5	
Nagykanizsa	2		15	9	7	2
Zalaegerszeg	1		14	10	10	0
Farkasgyepű	–		–	–	–	
Keszthely	ny		16	11	10	3
Mencshely	.		16	9	6	5
Pápa	.		15	10	8	6
Sümeg	.		15	9	8	
Tihany	.		20	11	8	
Veszprém	.		18	9	9	
Zirc	.		15	8	6	
Fonyód	–		–	–	–	
Homokszt. György	.		18	8	6	4
Kaposvár	–		–	–	–	
Marcali	.		19	11	10	
Siófok	ny		19	14	12	7
Somogyszob	.		18	10	9	
Tab	.		20	8	5	
Bábolna	.		22	7	6	
Esztergom	.		20	8	5	
Kisbér	.		19	8	7	
Komárom	.		20	9	8	
Tatabánya	.		19	8	7	
Alcsútdoboz	.		21	8	6	
Dunaújváros	.		21	8	7	
Martonvásár	.		21	8	6	10
Mór	.		19	7	6	
Nagyhörcsökp.	–		–	–	–	
Szabadbattyán	–		–	–	–	
Iregszemcse	.		19	10	7	8
Lengyel	.		20	10	6	
Paks	.		21	10	7	11
Szekszárd	.		22	12	11	
Árpádtető	.		19	10	8	
Mohács	.		23	11	10	
Pécs	ny		19	12	11	8
Siklós	.		21	14	12	
Szigetvár	ny		21	10	9	
Budaörs	.		20	10	7	
Bp. Lőrinc	.		21	11	7	10
Bp. Met. Int.	.		21	11	9	10
Bp. Szab. hegy	.		18	9	6	
Cegléd	.		24	9	8	10
Dobogókő	–		–	–	–	
Gödöllő	.		20	8	6	7
Királyrét	–		–	–	–	
Monor	.		23	9	8	
Nagykáta	.		23	10	10	
Szentendre	.		23	11	10	

19 83.V.28. 07 h-ig az utolsó 24 óra adatai

állomás	csapadék (mm)		max. hőmérséklet	min. hőmérséklet	rad. min.	Előző nap napos órái
Vác	.		21	11	10	
Vámosmikola	.		20	8	6	8
Baja	.		21	11	9	11
Bácsalmás	.		23	10	9	
Izsák	.		22	9	8	
Kalocsa	ny		21	9	7	11
Kecskemét	.		22	11	8	10
Kiskunfélegyháza	.		23	12	9	
Kiskunhalas	ny		22	10	9	
Kunszentmiklós	–		–	–	–	
Tiszakécske	.		25	10	–	
Balassagyarmat	.		22	9	8	
Romhány	.		22	7	6	
Salgótarján	–		–	–	–	
Eger	.		22	10	9	12
Galyatető	.		17	9	5	
Gyöngyös	.		23	10	8	
Kékestető	.		14	7	5	6
Kompolt	.		21	8	5	12
Lőrinci	.		22	8	5	
Poroszló	.		23	10	8	
Jászapáti	ny		23	10	9	
Jászberény	ny		22	7	6	
Karcag	–		–	–	–	
Szolnok	.		22	10	8	7
Tiszaroff	–		–	–	–	
Túrkeve	.		23	10	8	10
Kistelek	–		–	–	–	
Makó	.		23	10	8	
Szeged	.		23	9	8	9
Szentes	.		22	10	8	
Borsodnádasd	.		22	7	4	
Füged	1		23	9	7	
Hidasnémeti	.		22	11	10	
Jósvafő	3		21	9	8	7
Lillafüred	.		21	9	8	
Miskolc	ny		22	9	8	–
Putnok	5		22	8	7	
Sárospatak	–		–	–	–	–
Szendrőlád	–		–	–	–	
Tokaj	.		23	13	12	
Kisvárda	ny		21	13	9	2
Mátészalka	.		23	10	10	
Nyíregyháza	ny		22	12	9	6
Nyírlugos	–		–	–	–	
Pátyod	ny		22	11	10	
Tiszabecs	.		22	12	12	
Vásárosnamény	–		–	–	–	
Záhony	.		21	14	9	
Berettyóújfalu	.		22	9	8	
Debrecen	.		22	10	9	9
Hajdúdorog	–		–	–	–	
Hortobágy	–		–	–	–	
Körösszakál	.		24	11	10	
Polgár	.		24	10	10	
Békéscsaba	ny		22	11	8	9
Mezőhegyes	.		22	10	9	8
Orosháza	–		–	–	–	–
Szarvas	ny		22	10	8	7
Szeghalom	.		22	10	10	

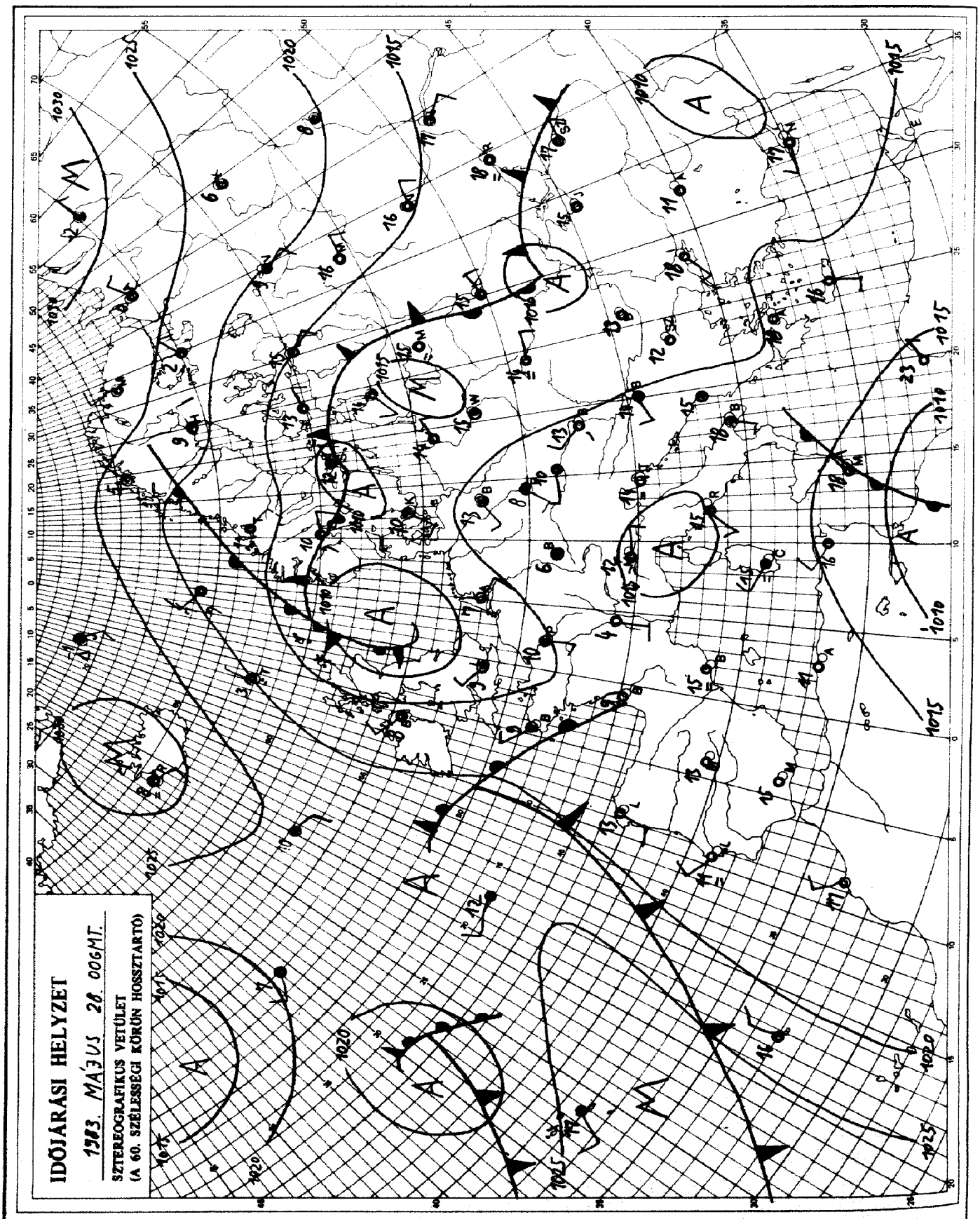

KIADJA: ORSZÁGOS METEOROLÓGIAI SZOLGÁLAT
Készíti: Központi Előrejelző Intézet Analízis- és Rövidtávú Prognózis Központja – T.: 273-018
Megjelenik naponként
Évi előfizetési díja: 1760,- Ft. – Megrendelhető: 1024 Budapest, II., Kitaibel Pál u. 1. – T.: 353-500
Kiadásért felel: az OMSZ elnöke – Szerkesztéséért felel: a KEI igazgatója

IDŐJÁRÁSI NAPIJELENTÉS

ЕЖЕДНЕВНЫЙ МЕТЕОРОЛОГИЧЕСКИЙ БЮЛЛЕТЕНЬ · DAILY WEATHER REPORT
BULLETIN QUOTIDIEN DE TEMPS · TÄGLICHER WETTERBERICHT

96. évfolyam 149. szám + Budapest + 1983. május 29. vasárnap

Az időjárási helyzet és a várható időjárás:

Vasárnap délelőtt a hideg és a meleg levegőt elválasztó frontálzóna a Moszkva - Oszló - Varsó - Kolozsvár - Bologna - Bordeaux vonalban kigyózott Európa fölött. Ettől északra a május végi átlagosnál hidegebb, délre és keletre pedig melegebb volt. A Brit-szigeteket, a Benelux államokat, az NSZK-t és Franciaország északi felét vastag, esőket adó felhőtakaró borította. 300-500 km széles felhősáv húzódott a Moszkva - Oszló vonalban. Erősen felhős volt az ég Jugoszlávia nagy része, illetve Bulgária nyugati része fölött is. Ezenkívül szakadozott felhőzet takarta a Földközi-tenger nyugati medencéjét. A kontinens többi részén a napsütés volt a jellemző.

Magyarországon is túlnyomóan napos idő volt, de a Dunántúl délnyugati harmadán egy csaknem összefüggő felhőfolt takarta a napot, említést érdemlő eső viszont ott sem hullott, mint ahogy szombaton is csak egy-két helyen fordult elő jelentéktelen záporeső, és az ország legnagyobb részén szombaton is napos idő volt. A legkevesebb napsütést és legalacsonyabb hőmérsékleteket Nyugat-Magyarországról jelentették. Ott csupán 17 és 21, az ország többi részén viszont 20, 25 fok között volt a szombati maximum. Vasárnap reggel 5 és 14, 11 órakor 17 és 21 fok között volt a hőmérséklet.

Ma 12 órakor Budapesten a hőmérséklet 20 fok, a tengerszintre átszámitott légnyomás 1012 mbar, gyengén süllyed.

A Balaton vizének hőmérséklete 11 órakor Siófoknál 20 fok volt.

Várható időjárás hétfő estig:

Hétfő estig átmenetileg országszerte megnövekszik a felhőzet, és elszórtan átfutó záporeső, egy-két helyen gyenge zivatar is előfordul, majd ismét kisüt a nap.
Számottevő szélerősödés nem lesz.
Várható legalacsonyabb hajnali hőmérséklet általában 9 és 14,
legmagasabb nappali hőmérséklet 16 és 21 fok között valószinü.

Aigner Szilárd s.k.

A hőmérséklet napi középértéke és eltérése a 100 évi átlagtól /Budapest belterületén/:

1983. V. 28.	16,7°C	-1,7°C

1871 óta ezen a napon Budapesten előfordult

legmagasabb hőmérséklet:	32,3°C /1958/,
legalacsonyabb hőmérséklet:	6,2°C /1918/.

83.397.

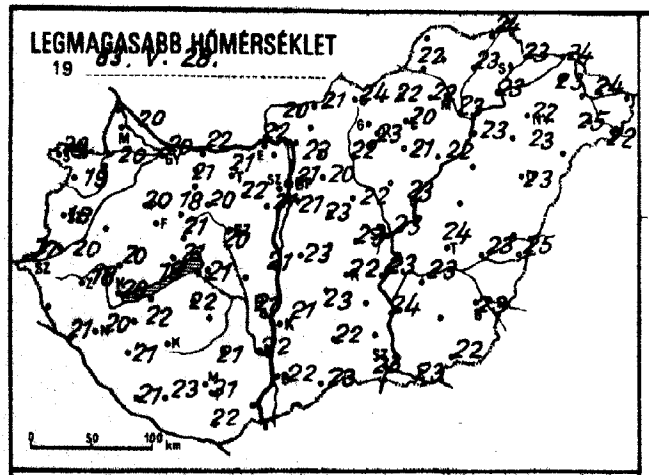
LEGMAGASABB HŐMÉRSÉKLET
19 83. V. 28.

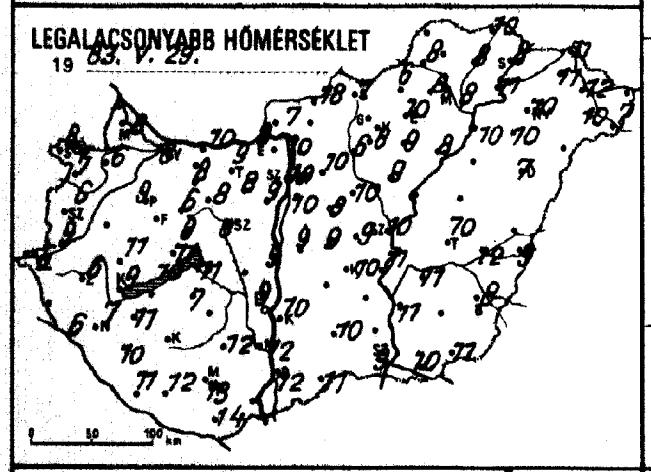
LEGALACSONYABB HŐMÉRSÉKLET
19 83. V. 29.

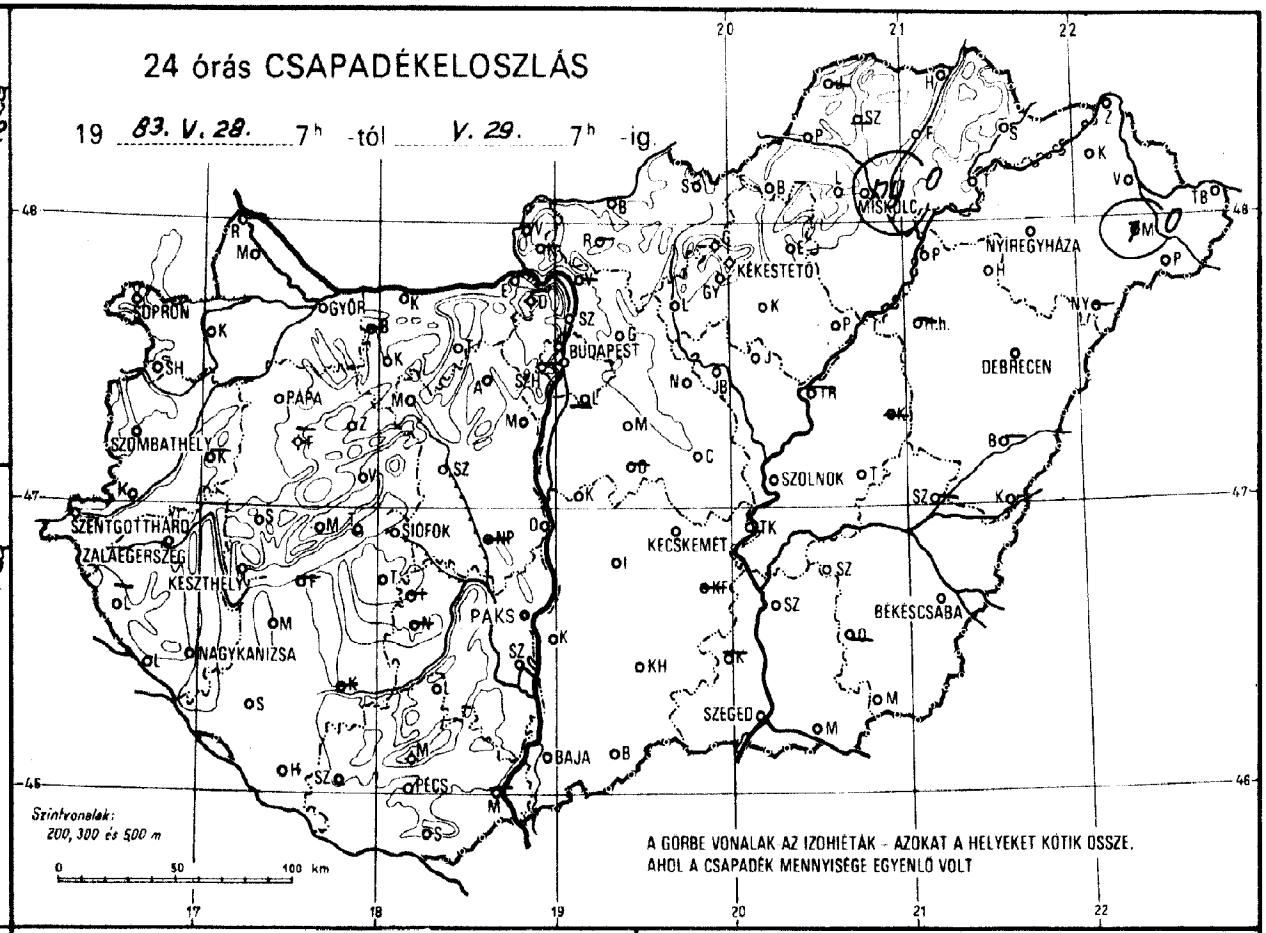
24 órás CSAPADÉKELOSZLÁS
19 83. V. 28. 7h -tól V. 29. 7h -ig.
MISKOLC
NYIREGYHÁZA
KÉKESTETŐ
DEBRECEN
GYŐR
BUDAPEST
PAPA
SZOMBATHELY
SZOLNOK
SZENTGOTTHÁRD
ZALAEGERSZEG
KESZTHELY
SIÓFOK
KECSKEMÉT
PAKS
BÉKÉSCSABA
NAGYKANIZSA
SZEGED
BAJA
PÉCS
Szintvonalak:
200, 300 és 500 m
A GÖRBE VONALAK AZ IZOHIÉTÁK - AZOKAT A HELYEKET KÖTIK ÖSSZE,
AHOL A CSAPADÉK MENNYISÉGE EGYENLŐ VOLT

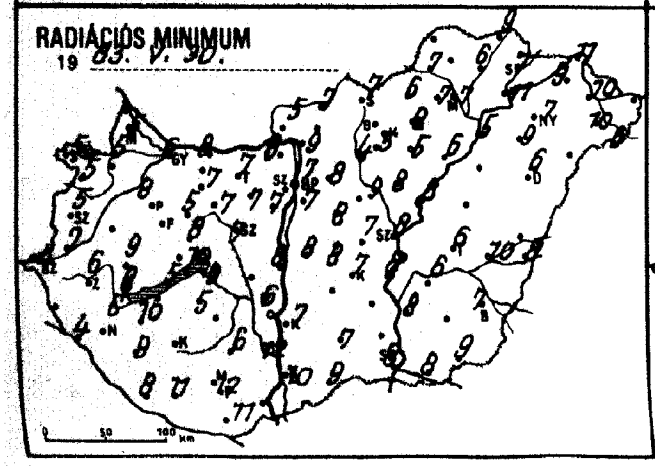
RADIÁCIÓS MINIMUM
19 83. V. 30.

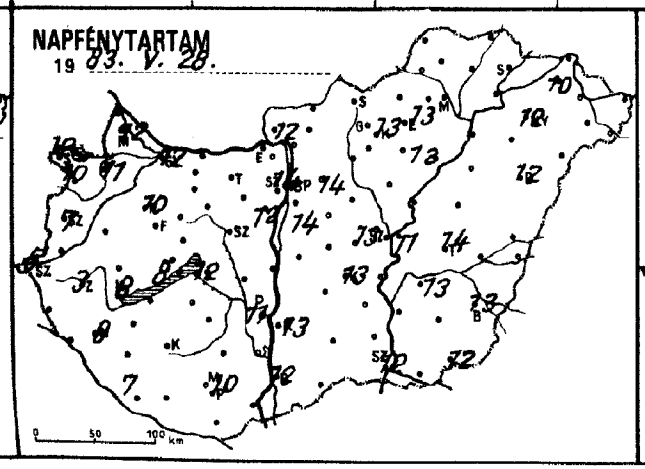
NAPFÉNYTARTAM
19 83. V. 28.

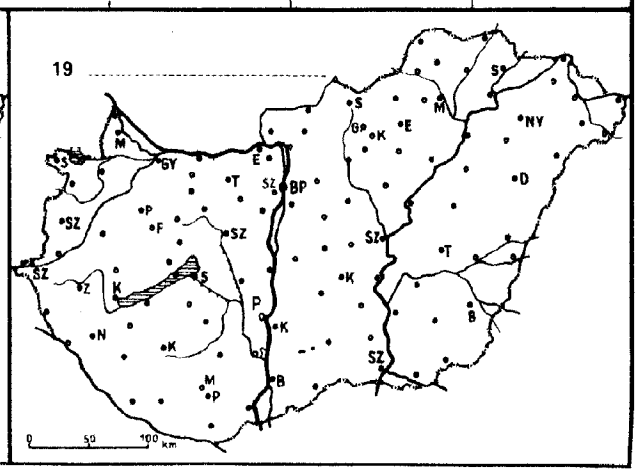
19

19 83. V. 29.^{h}-ig az utolsó 24 óra adatai						Előző nap napos órái
állomás	csapadék (mm)		max. hőmérséklet	min. hőmérséklet	rad. min.	
Győr	•	⊸	20	8	6	12
Kapuvár	•	⊸	20	6	5	11
Mosonmagyaróvár	•	⊸	20	8	5	12
Rajka	–		–	–	–	–
Sopron	•	⊸	20	8	5	12
Sopronhorpács	•	⊸	19	7	5	10
Káld	–		–	–	–	–
Körmend	•	≡	20	9	7	
Szentgotthárd	•	≡	17	5	4	5
Szombathely	•	⊸	18	6	5	7
Lenti	–		–	–	–	–
Letenye	•	⊸	21	6	4	
Nagykanizsa	•	⊸	20	7	6	8
Zalaegerszeg	•	≡	18	6	6	3
Farkasgyepű	–		–	–	–	–
Keszthely	•	⊸	20	9	8	8
Mencshely	•	⊸	18	10	5	8
Pápa	•	⊸	20	9	8	10
Sümeg	•	⊸	20	11	9	
Tihany	•	⊸	21	11	10	
Veszprém	•		21	9	8	
Zirc	•	⊸	18	6	5	
Fonyód	–		–	–	–	–
Homokszt. György	•	⊸	21	11	8	7
Kaposvár	–		–	–	–	–
Marcali	•	⊸	22	11	10	
Siófok	•		21	11	9	12
Somogyszob	•	⊸	21	10	9	
Tab	•	⊸	22	7	5	
Bábolna	–		–	–	–	–
Esztergom	•	⊸	22	8	8	
Kisbér	•	⊸	21	8	7	
Komárom	–		–	–	–	–
Tatabánya	•	⊸	21	9	7	
Alcsútdoboz	•	⊸	22	8	7	
Dunaújváros	•		21	9	8	
Martonvásár	•	=	21	9	7	12
Mór	•	⊸	20	8	7	
Nagyhörcsökp.	–		–	–	–	–
Szabadbattyán	•	⊸	20	8	7	
Iregszemcse	–		–	–	–	–
Lengyel	•		21	12	6	
Paks	•	⊸	21	9	6	11
Szekszárd	•	=	22	12	12	
Árpádtető	•		17	12	9	
Mohács	–		–	–	–	
Pécs	•		21	13	12	10
Siklós	•		22	14	11	
Szigetvár	•	⊸	23	12	11	
Budaörs	•	⊸	21	8	6	
Bp. Lőrinc	•	⊸	21	10	7	14
Bp. Met. Int.	•	⊸	21	10	7	14
Bp. Szab. hegy	•		18	12	5	
Cegléd	•		23	9	7	13
Dobogókő	–		–	–	–	–
Gödöllő	•	⊸	20	10	8	14
Királyrét	–		–	–	–	–
Monor	•	⊸	23	8	8	
Nagykáta	•	⊸	22	10	9	
Szentendre	•		23	10	9	

19 83. V. 29.^{h}-ig az utolsó 24 óra adatai						Előző nap napos órái
állomás	csapadék (mm)		max. hőmérséklet	min. hőmérséklet	rad. min.	
Vác	–		–	–	–	–
Vámosmikola	•	⊸	20	7	5	12
Baja	•	⊸	22	12	10	12
Bácsalmás	•		23	11	9	
Izsák	•		23	9	8	
Kalocsa	•	⊸	21	10	7	13
Kecskemét	•	⊸	22	10	7	13
Kiskunfélegyháza	•	⊸	22	10	7	
Kiskunhalas	–		–	–	–	–
Kunszentmiklós	•		23	9	8	
Tiszakécske	•		23	11	8	
Balassagyarmat	•	⊸	21	13	7	
Romhány	–		–	–	–	–
Salgótarján	•		24	7	7	
Eger	•	=	20	10	8	13
Galyatető	•		17	7	6	
Gyöngyös	•		23	8	5	
Kékestető	•	⊸	15	7	6	13
Kompolt	•		21	9	5	12
Lőrinci	•	⊸	22	6	4	
Poroszló	•	⊸	22	8	6	
Jászapáti	•	⊸	23	9	8	
Jászberény	•	⊸	22	9	7	
Karcag	–		–	–	–	–
Szolnok	•	⊸	23	10	8	11
Tiszaroff	–		–	–	–	–
Túrkeve	•	⊸	24	10	6	14
Kistelek	–		–	–	–	–
Makó	•	⊸	23	10	8	
Szeged	•	⊸	23	9	8	12
Szentes	•		24	11	8	
Borsodnádasd	•	⊸	22	6	6	
Füged	•	⊸	23	8	6	
Hidasnémeti	•	⊸	24	10	9	
Jósvafő	–		–	–	–	–
Lillafüred	•	=	22	8	7	
Miskolc	ny	=	23	8	7	
Putnok	•	=	22	8	7	
Sárospatak	•	⊸	23	8	7	
Szendrőlád	–		–	–	–	–
Tokaj	•		23	11	11	
Kisvárda	•	⊸	23	11	9	10
Mátészalka	1	▽ ≡	25	10	10	
Nyíregyháza	•	⊸	22	10	7	12
Nyírlugos	–		–	–	–	–
Pátyod	•	≡	22	7	6	
Tiszabecs	–		–	–	–	–
Vásárosnamény	•	=	24	12	10	
Záhony	•	⊸	24	11	11	
Berettyóújfalu	–		–	–	–	–
Debrecen	•	⊸	23	7	6	12
Hajdúdorog	•		23	10	9	
Hortobágy	–		–	–	–	–
Körösszakál	•	⊸	25	9	8	
Polgár	•	⊸	23	10	5	
Békéscsaba	•	⊸	23	8	7	13
Mezőhegyes	•	⊸	22	11	9	12
Orosháza	–		–	–	–	–
Szarvas	•	⊸	23	11	6	13
Szeghalom	–		–	–	–	–

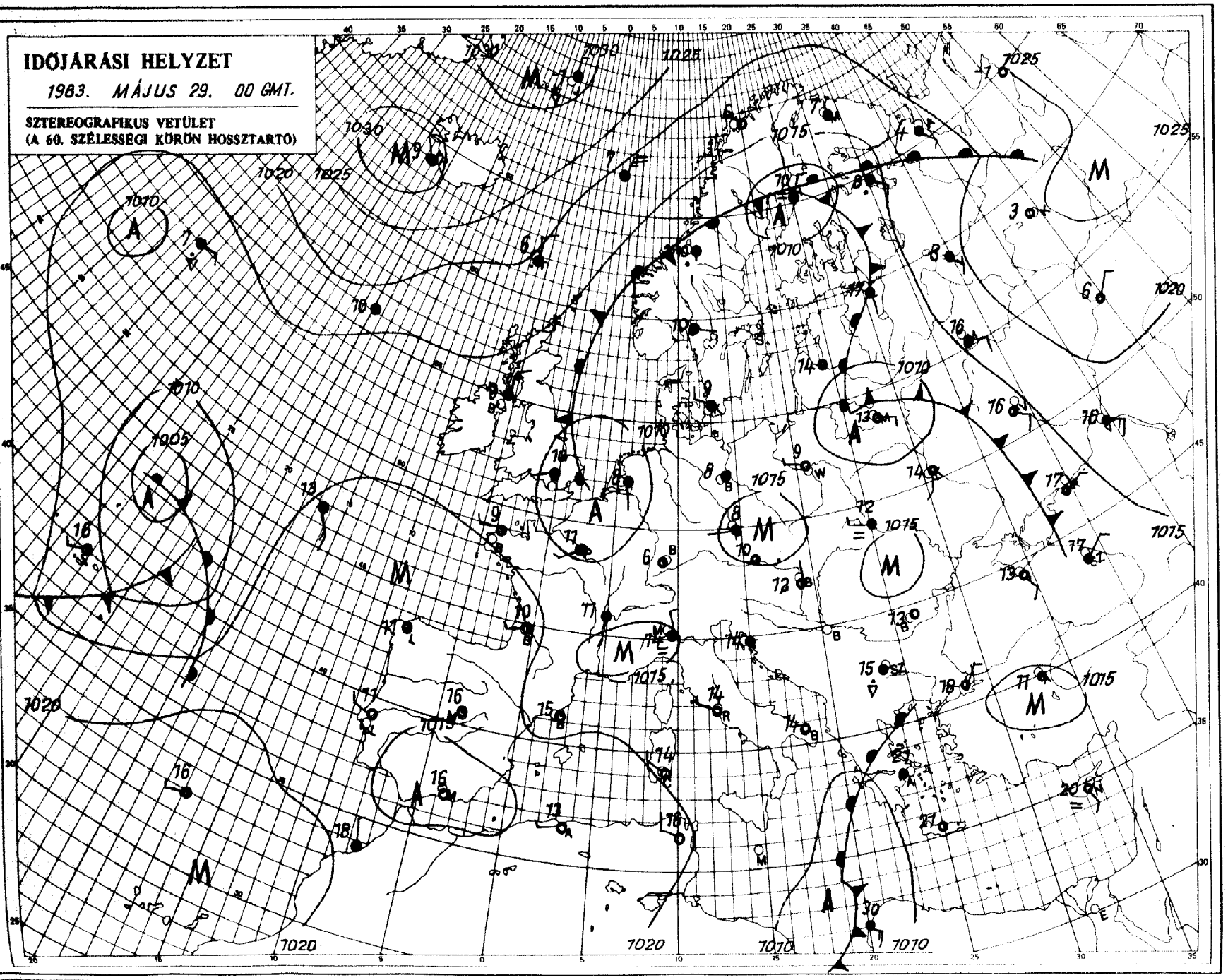

KIADJA: ORSZÁGOS METEOROLÓGIAI SZOLGÁLAT
Készíti: Központi Előrejelző Intézet Analízis- és Rövidtávú Prognózis Központja – T.: 273-018
Megjelenik naponként
Évi előfizetési díja: 1760,- Ft. – Megrendelhető: 1024 Budapest, II., Kitaibel Pál u. 1. – T.: 353-500
Kiadásért felel: az OMSZ elnöke – Szerkesztésért felel: a KEI igazgatója

ORSZÁGOS METEOROLÓGIAI SZOLGÁLAT

KÖZPONTI ELŐREJELZŐ INTÉZETE

IDŐJÁRÁSI ESEMÉNYEK NAPTÁRA

CALENDAR OF WEATHER PHENOMENA

1983. április

Az Időjárási Napijelentés havi melléklete

IDŐJÁRÁSI ESEMÉNYEK NAPTÁRA

Dátum – *Date*	Az időjárási jelenség leírása *Description of the weather phenomenon*	Az időjárási esemény előidézője *Carrier of the phenomenon*	Érkező légtömeg *Arriving air-mass*
1-2.	Esők, zivatarok	Közép-európai ciklon előoldalán konvergens zónák kezdődik: 1-én 4 órától megszünik: 2-án 18 óráig	Mm
6-7.	Esők, záporok	Hidegfront belép: 20 órakor NW-n kilép: 7-én 17 órakor E-n	Mm
12.	Záporok, zivatarok, jégeső	Hidegfront belép: 8 órakor NW-n kilép: 16^{30}-kor E-n	Ac
15.	Esők, záporok, egy-két helyen jégeső	Konvergencia-zóna a Kárpát-medencében belép: 2 órakor NW-n kilép: 15 órakor E-n	Mm
21.	Száraz idő, nyári meleg	Nyugat-európai ciklonrendszer előoldalán erős melegadvekció	Tc
22.	Esők, zivatarok, záporok	Hidegfront belép: 10 órakor NW-n kilép: 20 órakor E-n	Mm
29.	Záporok, zivatarok	Labilis, konvergens zóna a Dunától keletre kialakul: 4^{30}-kor megszünik: 10 órakor	

Arktikus szárazföldi és tengeri /Ac és Am/: mérsékeltövi szárazföldi és tengeri /Mc és Mm/: szubtrópusi szárazföldi és tengeri /Tc és Tm/: helyi vagy lokális /H/.

CALENDAR OF WEATHER PHENOMENA

APRIL 1983

Az időjárási esemény Budapest-i jellemzői - *Characteristics of the phenomenon over Budapest*						
Időpont - *point of time*	Hőmérsékletváltozás (fok/idő) *Temperature-shift (degree/period)*	Légnedvességváltozás (%/idő) *Humidity-shift (%/period)*	Szélirányváltozás *Wind-direction shift*	Maximális széllökés (m/s) és időpontja *Maximum gust (m/s) and its time*	Csapadék mennyisége (mm) és alakja *Amount and form of precipitation*	Megjegyzés - *Remarks*
-	-	-	-	-	4,6 ● ⊼	
2^{32}	⊞	⊞	W-N	9,6 NNW 2^{48}	1,5 ∴	⊞ elmosódott
13^{42}	-6°C / 1h	-10 / 15 p	W-NW	13 NW 13^{42}	ny ∴	
-	-	-	-	-	0,7 ⊼	
-	-	-	-	-	-	
13^{00}	⊞	+17 / 15 p	⊞	7,2 SSW 14^{13}	4,1 ∴	⊞ elmosódott

Arctic maritime (Am): Arctic continental (Ac): Polar maritime (Mm): Polar continental (Mc): Tropical maritime (Tm): Tropical continental (Tc): Local air mass (H).

IDŐJÁRÁSI NAPIJELENTÉS

ЕЖЕДНЕВНЫЙ МЕТЕОРОЛОГИЧЕСКИЙ БЮЛЛЕТЕНЬ · DAILY WEATHER REPORT
BULLETIN QUOTIDIEN DE TEMPS · TÄGLICHER WETTERBERICHT

96. évfolyam 150. szám + Budapest + 1983. május 30. hétfő

Az időjárási helyzet és a várható időjárás:

Hétfőn délelőtt Európa északi, nyugati, középső és délkeleti része felett sok volt a felhő. Különösen Észak-Európából jelentettek gyakori esőt. A kontinens többi részén napos idő volt.

Magyarországon vasárnap délelőtt általában derült volt az ég, de az ország délnyugati része felett már akkor sok volt a felhő, délutánra pedig országszerte megnövekedett a gomolyfelhőzet, és - különösen nyugaton - elszórt, többnyire gyenge záporok alakultak ki, egyes zivatargócokban viszont rövid idő alatt jelentős mennyiségü eső hullott, Farkasgyepüről például 16 mm-t jelentettek. Hétfőn reggelre a felhők nagy része elvonult, illetve feloszlott. A hőmérséklet vasárnapi maximuma általában 20 és 25, hétfő hajnali minimuma 9 és 14 fok között volt. Hétfőn 11 órakor 17 és 23 fok közötti hőmérsékletekről érkezett jelentés.

Ma 12 órakor Budapesten a hőmérséklet 22 fok, a tengerszintre átszámitott légnyomás 1013 mbar, alig változik.

A Balaton vizének hőmérséklete 11 órakor Siófoknál 20 fok volt.

Várható időjárás kedd estig:

Ma több izben megnövekszik a gomolyfelhőzet, szórványos zápor, zivatar várható. Holnap kevés lesz a felhő, csapadék nem valószinü. A változó irányú szél mérsékelt marad.
Várható legalacsonyabb éjszakai hőmérséklet 10, 15 fok között, legmagasabb nappali hőmérséklet kedden 22, 27 fok között alakul.

Török Dénes s.k.

TÁVOLABBI KILÁTÁSOK SZERDÁTÓL-SZOMBATIG:

Folytatódik a kora nyári meleg idő. Egy-két helyen kialakulhat egy-egy zápor, de tartós csapadékra nem kell számitanunk.
A hőmérséklet a hét folyamán fokozatosan emelkedik.
A legalacsonyabb hajnali hőmérséklet 11, 16 fok között, a legmagasabb nappali hőmérséklet eleinte 23, 28, majd egy-két fokkal tovább emelkedik.
Jelentős mennyiségü /legalább napi 5 mm/ csapadék az ország területének 20 százalékán várható.

KÖZÉPTÁVÚ ELŐREJELZŐ OSZTÁLY

A hőmérséklet napi középértéke és eltérése a 100 évi átlagtól /Budapest belterületén/:

1983. V. 29.	19,1°C	+0,6°C

1871 óta ezen a napon Budapesten előfordult

legmagasabb hőmérséklet:	32,0°C /1892/,
legalacsonyabb hőmérséklet:	7,0°C /1894/.

83.398.

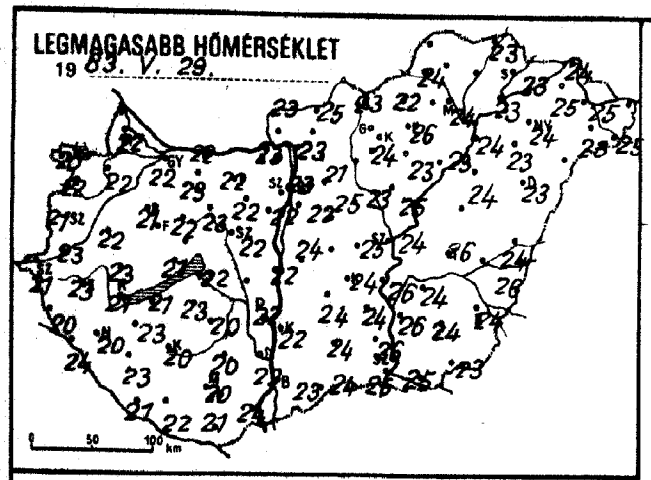
LEGMAGASABB HŐMÉRSÉKLET
1983. V. 29.

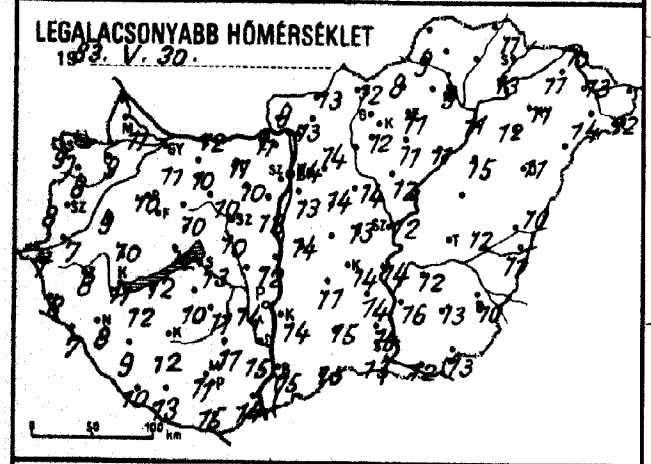
LEGALACSONYABB HŐMÉRSÉKLET
1983. V. 30.

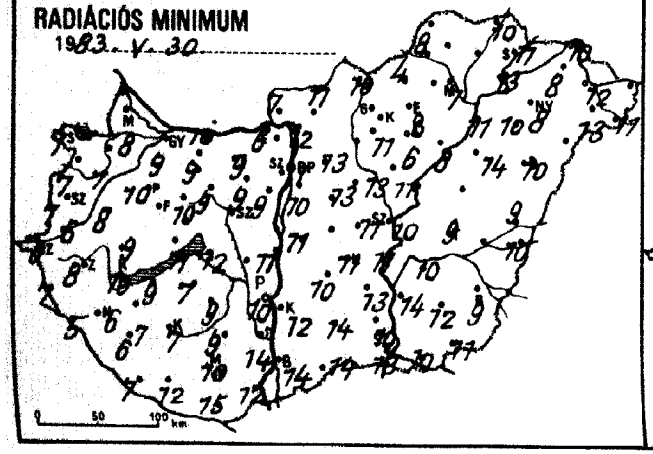
RADIÁCIÓS MINIMUM
1983. V. 30.

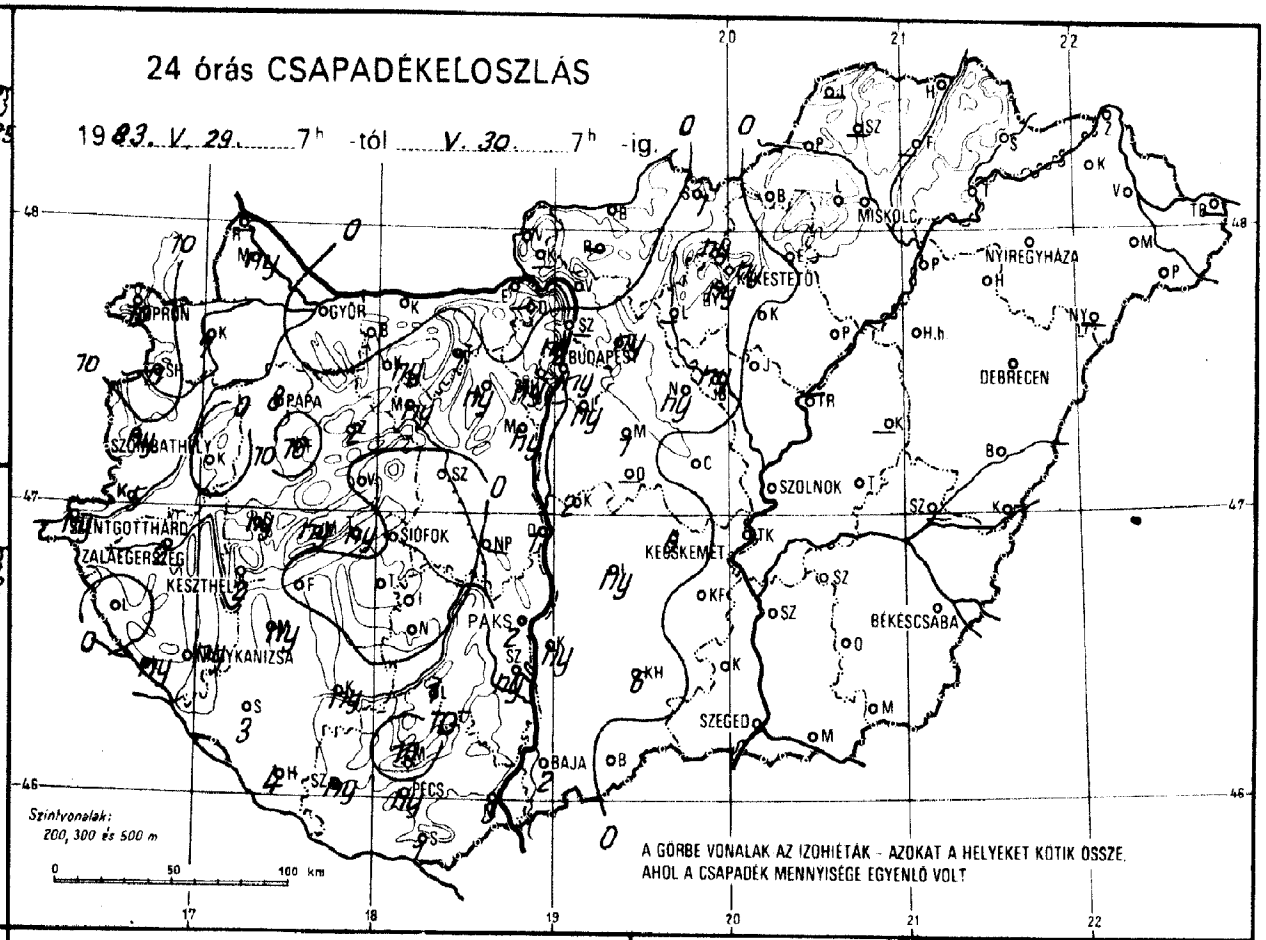
24 órás CSAPADÉKELOSZLÁS
1983. V. 29. 7h -tól V. 30. 7h -ig.
GYŐR
PÁPA
SZOMBATHELY
SZENTGOTTHÁRD
ZALAEGERSZEG
KESZTHELY
NAGYKANIZSA
SIÓFOK
PÁKS
PÉCS
BAJA
BUDAPEST
KECSKEMÉT
SZEGED
SZOLNOK
BÉKÉSCSABA
DEBRECEN
NYÍREGYHÁZA
MISKOLC
Szintvonalak:
200, 300 és 500 m
A GÖRBE VONALAK AZ IZOHIÉTÁK - AZOKAT A HELYEKET KÖTIK ÖSSZE,
AHOL A CSAPADÉK MENNYISÉGE EGYENLŐ VOLT

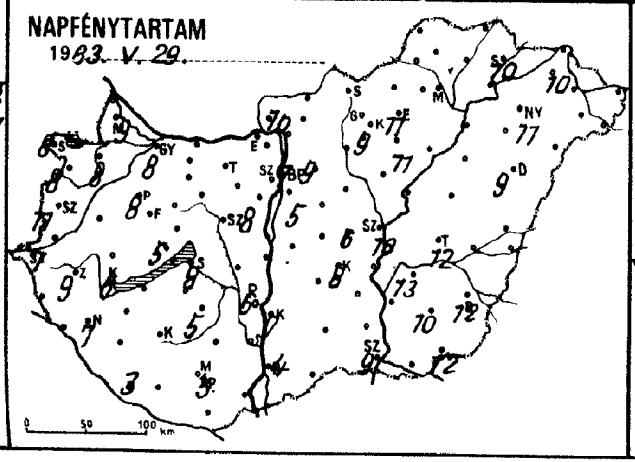
NAPFÉNYTARTAM
1983. V. 29.

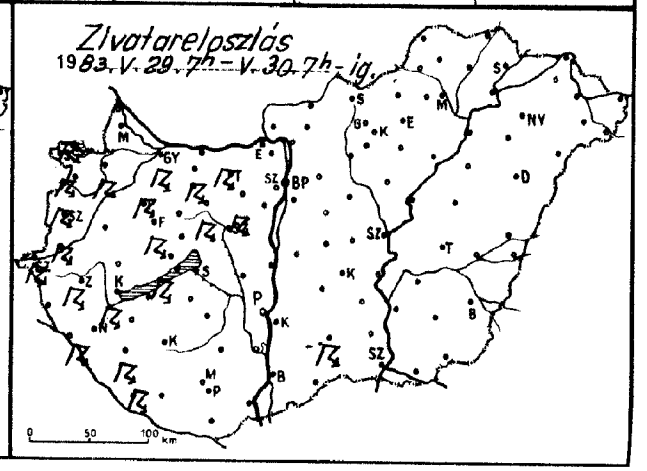
Zivatarelosztás
1983. V. 29. 7h - V. 30. 7h - ig.

19 83. V. 30.^{h}-ig az utolsó 24 óra adatai						Előző nap napos órái
állomás	csapadék (mm)		max. hőmérséklet	min. hőmérséklet	rad. min.	
Győr	.		22	11	9	8
Kapuvár	7		22	9	7	8
Mosonmagyaróvár	ny		22	11	8	9
Rajka	–		–	–	–	
Sopron	10		20	9	7	8
Sopronhorpács	11		22	8	7	8
Káld	.		22	9	8	
Körmend	5		23	7	6	
Szentgotthárd	ny		21	7	6	7
Szombathely	ny		21	8	7	11
Lenti	.		20	8	7	
Letenye	ny		24	7	5	
Nagykanizsa	ny		20	8	6	7
Zalaegerszeg	2		23	8	8	9
Farkasgyepű	16		22	10	9	
Keszthely	2		21	11	10	6
Mencshely	ny		20	10	7	5
Pápa	8		21	10	10	8
Sümeg	ny		23	10	9	
Tihany	ny		21	12	11	
Veszprém	.		22	10	10	
Zirc	2		19	7	6	
Fonyód	.		21	12	9	
Homokszt. György	4		21	10	7	3
Kaposvár	ny		20	12	7	
Marcali	ny		23	12	11	
Siófok	.		22	13	12	8
Somogyszob	3		23	9	6	
Tab	.		23	10	7	
Bábolna	.		23	8	6	
Esztergom	.		23	11	6	
Kisbér	ny		23	10	9	
Komárom	.		22	12	10	
Tatabánya	1		22	11	9	
Alcsútdoboz	ny		22	10	9	
Dunaújváros	1		22	12	11	
Martonvásár	ny		22	12	9	8
Mór	ny		23	10	9	
Nagyhörcsökp.	–		–	–	–	
Szabadbattyán	.		22	10	10	
Iregszemcse	.		20	11	9	5
Lengyel	1		20	11	9	
Paks	2		22	14	10	6
Szekszárd	ny		22	15	14	
Árpádtető	10		17	11	9	
Mohács	3		24	14	12	
Pécs	ny		20	11	10	3
Siklós	1		21	15	15	
Szigetvár	ny		22	13	12	
Budaörs	ny		22	12	9	
Bp. Lőrinc	ny		22	13	10	5
Bp. Met. Int.	ny		23	14	11	7
Bp. Szab. hegy	ny		20	14	9	
Cegléd	.		25	13	11	6
Dobogókő	–		–	–	–	
Gödöllő	ny		21	14	13	9
Királyrét	–		–	–	–	
Monor	1		25	14	13	
Nagykáta	ny		23	14	13	
Szentendre	–		–	–	–	

19 83. V. 30.^{h}-ig az utolsó 24 óra adatai						Előző nap napos órái
állomás	csapadék (mm)		max. hőmérséklet	min. hőmérséklet	rad. min.	
Vác	.		23	13	12	
Vámosmikola	.		23	9	7	10
Baja	2		23	15	14	4
Bácsalmás	.		24	15	14	
Izsák	ny		24	11	10	
Kalocsa	ny		22	14	12	7
Kecskemét	6		24	14	11	8
Kiskunfélegyháza	.		24	14	13	
Kiskunhalas	6		24	15	14	
Kunszentmiklós	2		24	14	11	
Tiszakécske	.		26	14	11	
Balassagyarmat	.		25	13	11	
Romhány	–		–	–	–	
Salgótarján	1		23	12	10	
Eger	.		26	11	8	11
Galyatető	ny		20	10	5	
Gyöngyös	ny		24	12	11	
Kékestető	ny		17	7	7	9
Kompolt	.		23	11	6	11
Lőrinci	–		–	–	–	
Poroszló	.		24	11	8	
Jászapáti	.		25	12	11	
Jászberény	ny		23	14	10	
Karcag	–		–	–	–	
Szolnok	.		24	12	10	10
Tiszaroff	–		–	–	–	
Túrkeve	.		26	12	9	12
Kistelek	.		26	14	10	
Makó	.		25	12	10	
Szeged	.		25	13	13	9
Szentes	.		26	16	14	
Borsodnádasd	.		22	8	4	
Füged	–		–	–	–	
Hidasnémeti	.		23	11	10	
Jósvafő	–		–	–	–	–
Lillafüred	.		21	11	9	
Miskolc	.		24	9	7	–
Putnok	.		24	9	8	
Sárospatak	.		23	–	11	10
Szendrőlád	–		–	–	–	
Tokaj	.		23	13	13	
Kisvárda	.		25	11	8	10
Mátészalka	.		23	14	13	
Nyíregyháza	.		24	11	8	11
Nyírlugos	–		–	–	–	
Pátyod	.		25	12	11	
Tiszabecs	–		–	–	–	
Vásárosnamény	.		25	13	12	
Záhony	.		24	10	10	
Berettyóújfalu	.		24	10	9	
Debrecen	.		23	11	10	9
Hajdúdorog	.		23	12	10	
Hortobágy	.		24	15	14	
Körösszakál	.		26	11	10	
Polgár	.		24	11	11	
Békéscsaba	.		24	10	9	12
Mezőhegyes	.		23	13	11	12
Orosháza	.		24	13	12	10
Szarvas	.		24	12	10	13
Szeghalom	–		–	–	–	

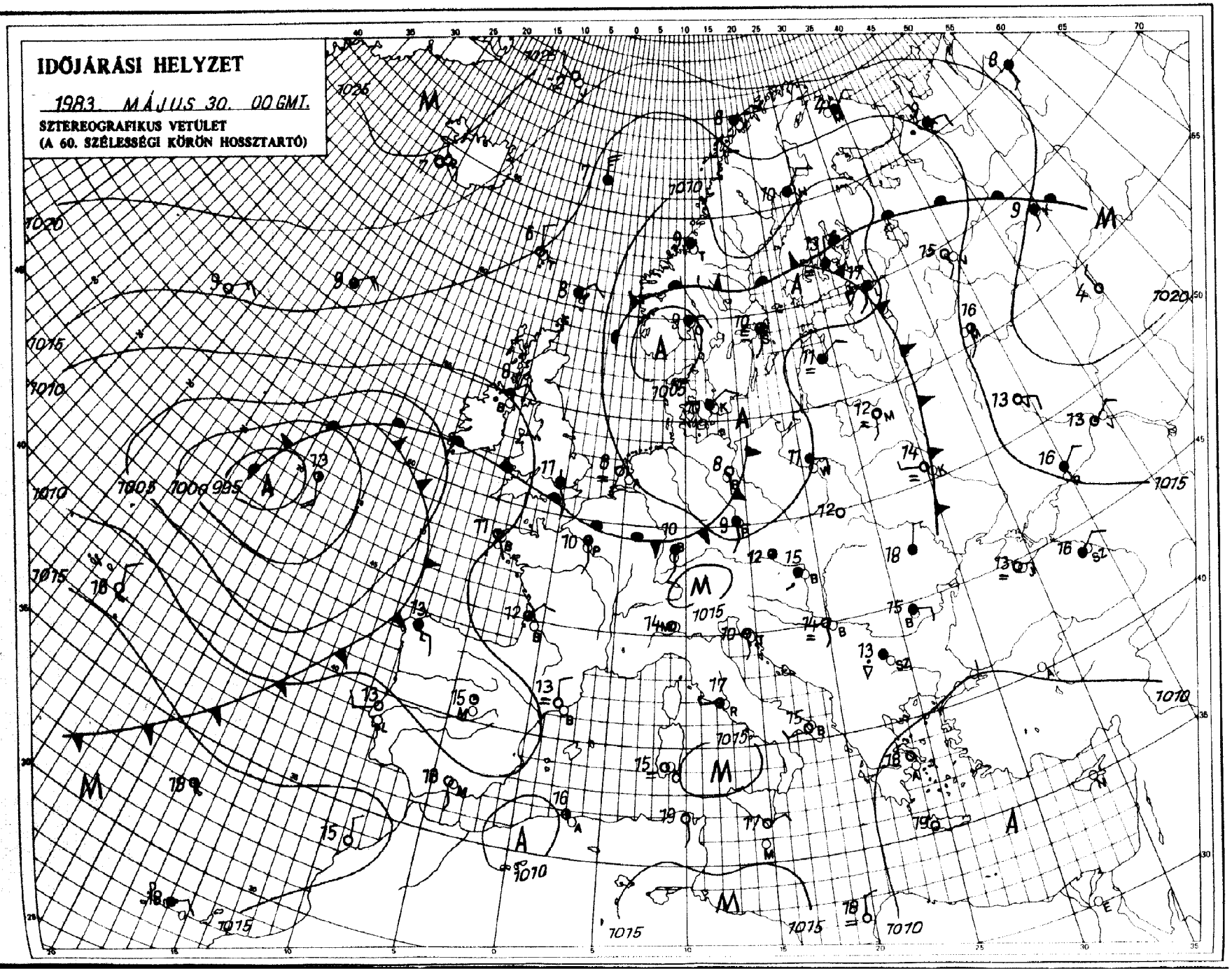

KIADJA: ORSZÁGOS METEOROLÓGIAI SZOLGÁLAT
Készíti: Központi Előrejelző Intézet Analízis- és Rövidtávú Prognózis Központja — T.: 273-018
Megjelenik naponként
Évi előfizetési díja: 1760,- Ft. — Megrendelhető: 1024 Budapest, II., Kitaibel Pál u. 1. — T.: 353-500
Kiadásért felelt: az OMSZ elnöke — Szerkesztésért felelt: a KEI igazgatója

IDŐJÁRÁSI NAPIJELENTÉS

ЕЖЕДНЕВНЫЙ МЕТЕОРОЛОГИЧЕСКИЙ БЮЛЛЕТЕНЬ · DAILY WEATHER REPORT
BULLETIN QUOTIDIEN DE TEMPS · TÄGLICHER WETTERBERICHT

96. évfolyam 151. szám + Budapest + 1983. május 31. kedd

Az időjárási helyzet és a várható időjárás:

Észak- és Nyugat-Európa térségében alacsony nyomású légörvények okoznak változékony, csapadékos, szeles időjárást. Skandináviában, a Kelet-Európai alföld északi felén, valamint a Brit-szigetek térségében gyakran esik az eső, záporeső, néhol dörög, villámlik. Nyugat-Európában az átlagosnál jóval hüvösebb az idő. Közép- és Dél-Európa nagy részén gyenge, leszálló légmozgás uralkodik, igy a kevés nappali felhőképződést csupán néhol kiséri gyönge zápor. A nyugat-európai légörvény valamelyest közelebb kerül a Kárpát-medencéhez, emiatt kissé erősödik a délies áramlás, amely egyre melegebb levegőt szállit Közép-Európa térségébe.

Magyarországon hétfőn általában 10, 11 órán át sütött a nap. Délután időnként erősen megnövekedett a gomolyfelhőzet, és - főként az ország középső vidékein - többfelé hullott zápor, helyenként dörgés, villámlás kiséretében. Általában jelentéktelen mennyiségü csapadék hullott, csupán Budapest és Tab térségében mértek 6 mm-t, illetve Veszprémben 9 mm-t. A hőmérséklet csúcsértéke általában 21, 27 fok között, északkeleten 25, 30 fok között alakult. Kedd hajnalra 8, 14 fok közé hült le a levegő. Délelőtt kevés volt a felhő, kivétel Kékestető, ahol rövi időre megnövekedett és zivatar volt, jégeső kiséretében. A hőmérséklet 11 órakor 20, 25 fok között volt.

Ma 12 órakor Budapesten a hőmérséklet 24 fok, a tengerszintre átszámitott légnyomás 1018 mbar, alig változik.

A Balaton vizének hőmérséklete 11 órakor Siófoknál 20 fok volt.

Várható időjárás szerda estig:

Általában kevés nappali felhőképződés, legfeljebb kedden egy-két helyen helyi zápor, zivatar előfordulhat.
A szél mérsékelt marad.
Várható legalacsonyabb éjszakai hőmérséklet: 10, 15,
legmagasabb nappali hőmérséklet szerdán: 25, 30 fok között valószinü.

Vadkerti Ferenc s.k.

A hőmérséklet napi középértéke és eltérése a 100 évi átlagtól /Budapest belterületén/:

1983. V. 30.	19,6°C	+1,1°C

1871 óta ezen a napon Budapesten előfordult

legmagasabb hőmérséklet:	32,3°C /1892/,
legalacsonyabb hőmérséklet:	6,6°C /1966/.

83.399.

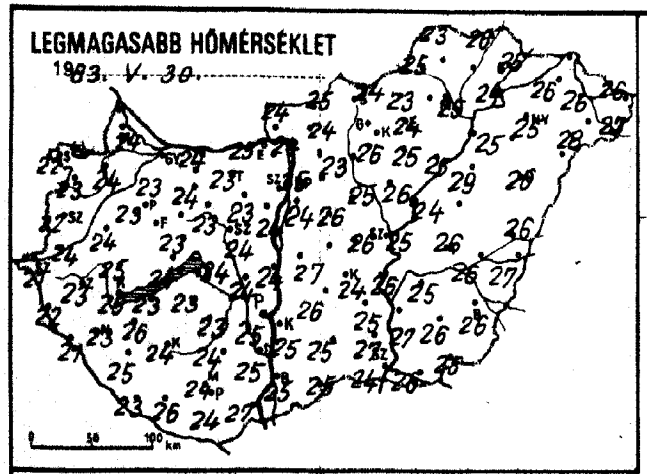
LEGMAGASABB HŐMÉRSÉKLET
1983. V. 30.

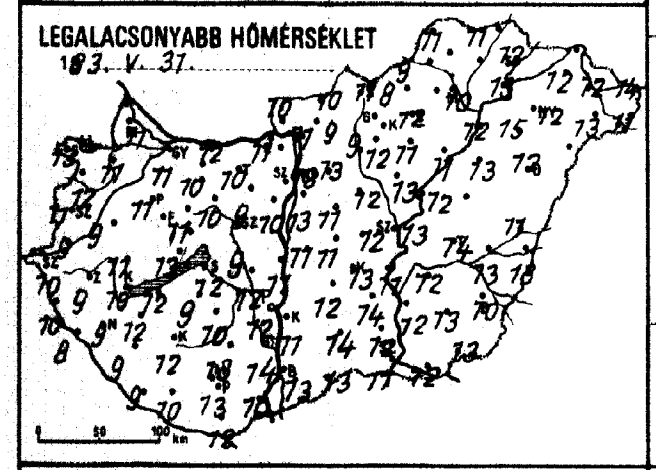
LEGALACSONYABB HŐMÉRSÉKLET
1983. V. 37.

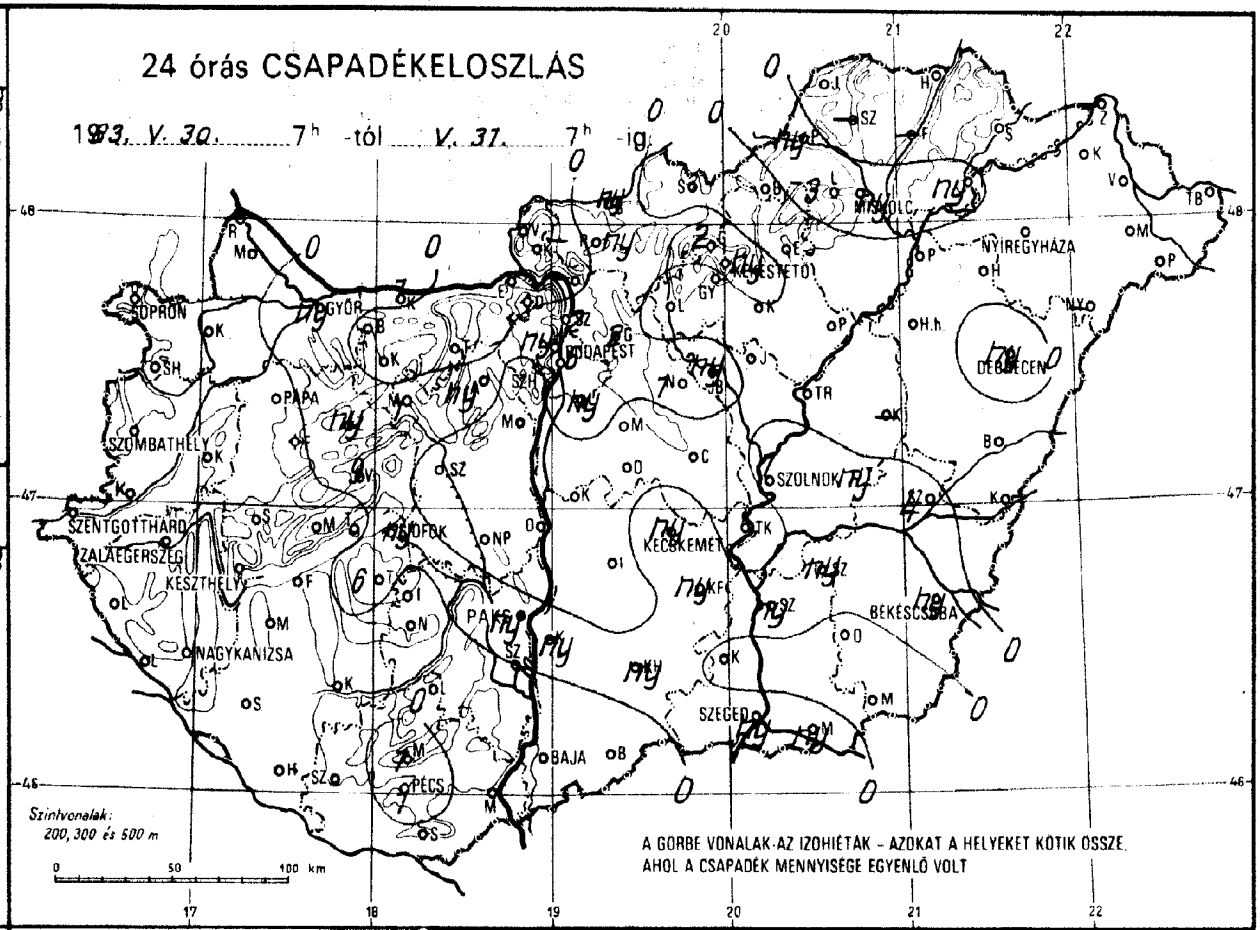
24 órás CSAPADÉKELOSZLÁS
1983. V. 30. 7h -tól V. 31. 7h -ig
SOPRON
GYŐR
BUDAPEST
MISKOLC
NYÍREGYHÁZA
KESZTHELY
DEBRECEN
PAPA
SZOMBATHELY
SZOLNOK
SZENTGOTTHÁRD
ZALAEGERSZEG
KESZTHELY
KECSKEMÉT
BÉKÉSCSABA
NAGYKANIZSA
SZEGED
BAJA
PÉCS
Szintvonalak:
200, 300 és 500 m
A GÖRBE VONALAK AZ IZOHIÉTÁK – AZOKAT A HELYEKET KÖTIK ÖSSZE,
AHOL A CSAPADÉK MENNYISÉGE EGYENLŐ VOLT

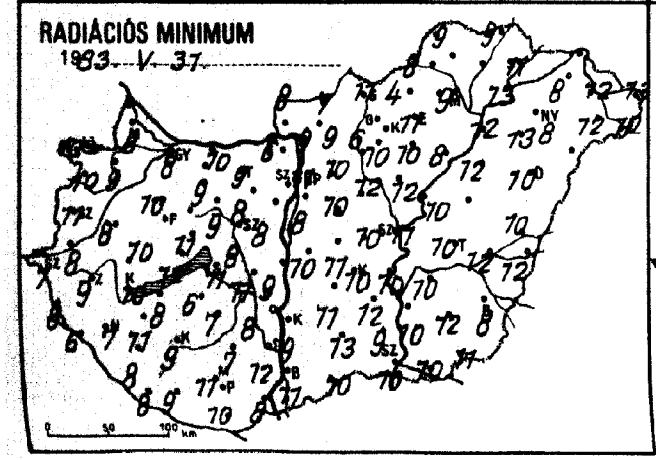
RADIÁCIÓS MINIMUM
1983. V. 37.

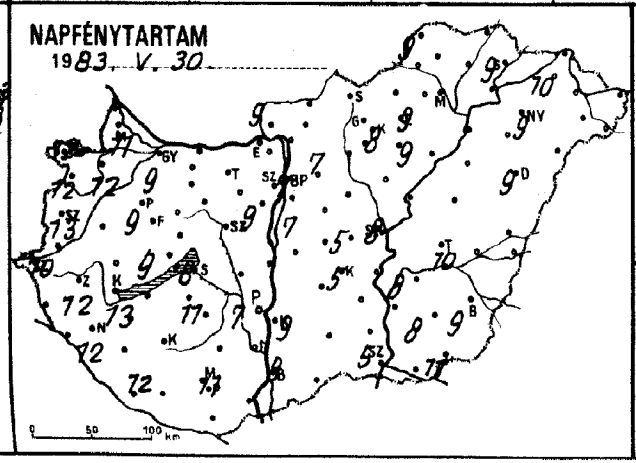
NAPFÉNYTARTAM
1983. V. 30.

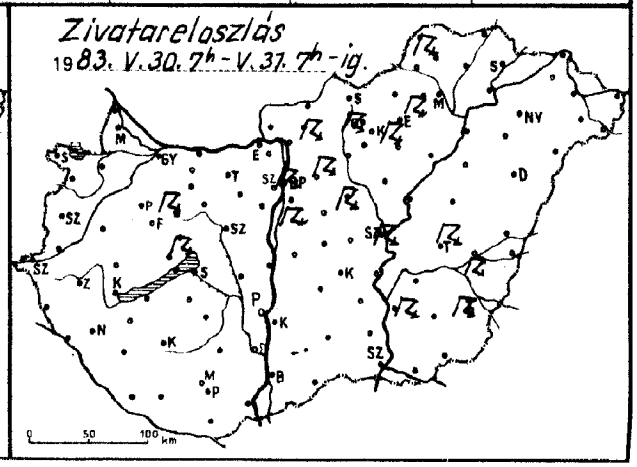
Zivatareloszlás
1983. V. 30. 7h - V. 37. 7h -ig.

1983. V. 30. 7h-ig az utolsó 24 óra adatai						Előző nap napos órái
állomás	csapadék (mm)		max. hőmérséklet	min. hőmérséklet	rad. min.	
Győr	ny	∴ ⌒	23	11	8	9
Kapuvár	.	⌒	24	11	9	12
Mosonmagyaróvár	.	⌒	24	11	8	11
Rajka	–		–	–	–	
Sopron	.		22	13	10	12
Sopronhorpács	.	⌒	23	12	10	12
Kőszeg	.	⌒	24	9	8	
Körmend	.		24	9	8	
Szentgotthárd	.	⌒	21	10	7	10
Szombathely	.	⌒	22	11	11	13
Lenti	.		22	10	8	
Letenye	.	⌒	21	8	6	
Nagykanizsa	.	⌒	23	9	7	12
Zalaegerszeg	.	⌒	23	9	9	12
Farkasgyepű	.	⌒	21	11	9	
Keszthely	.	⌒	25	10	10	13
Mencshely	.	⌒	21	11	7	9
Pápa	.	⌒	23	11	10	9
Sümeg	.	⌒	25	11	10	
Tihany	.	⌒	24	13	12	
Veszprém	9	⌐ ⌒	23	11	11	
Zirc	ny	⌐ ⌒	20	7	6	
Fonyód	.		23	12	8	
Homokszt. György	.	⌒	23	9	8	12
Kaposvár	.	⌒	24	12	9	
Marcali	.	⌒	26	12	11	
Siófok	ny	∴	24	12	11	8
Somogyszob	.	⌒	25	9	8	
Tab	6	∴ ⌒	23	9	6	
Bábolna	.		24	10	8	
Esztergom	.	⌒	25	11	6	
Kisbér	.	⌒	24	10	9	
Komárom	1	∴ ⌒	24	12	10	
Tatabánya	.		23	10	9	
Alcsútdoboz	ny	∴ ⌒	23	9	8	
Dunaújváros	.		24	11	9	
Martonvásár	.	=	24	10	8	9
Mór	1	∴ =	23	10	9	
Nagyhörcsökp.	.	⌒	24	12	11	
Szabadbattyán	.	⌒	24	9	8	
Iregszemcse	.	⌒	23	10	7	11
Lengyel	.		24	13	7	
Paks	ny	∴ ⌒	25	12	8	7
Szekszárd	.	=	25	14	12	
Árpádtető	1		19	14	10	
Mohács	.	⌒	27	10	8	
Pécs	1	∴ ⌒	24	13	11	11
Siklós	.		24	12	10	
Szigetvár	.	⌒	26	10	9	
Budaörs	ny	∴ ⌒	24	10	6	
Bp. Lőrinc	ny	⌐ ⌒	24	13	8	7
Bp. Met. Int.	6	⌐	25	13	11	7
Bp. Szab. hegy	.		21	15	7	
Cegléd	.	=	26	12	10	5
Dobogókő	–		–	–	–	
Gödöllő	2	⌐ ⌒	23	13	10	7
Királyrét	–		–	–	–	
Monor	.	⌒	26	11	10	
Nagykáta	1	⌐ ⌒	25	12	12	
Szentendre	2	∴	25	12	11	

1983. V. 30. 7h-ig az utolsó 24 óra adatai						Előző nap napos órái
állomás	csapadék (mm)		max. hőmérséklet	min. hőmérséklet	rad. min.	
Vác	.	⌒	24	11	9	
Vámosmikola	.	⌒	24	10	8	9
Baja	.	⌒	25	13	11	8
Bácsalmás	.		25	13	10	
Izsák	.		26	12	11	
Kalocsa	ny	⌒	25	11	9	9
Kecskemét	ny	⌐ ⌒	24	13	10	5
Kiskunfélegyháza	ny	⌒	25	14	12	
Kiskunhalas	ny	∴ ⌒	25	14	13	
Kunszentmiklós	.		26	11	10	
Tiszakécske	.		26	11	10	
Balassagyarmat	ny	∴ ⌒	25	10	7	
Romhány	ny	⌐ ⌒	24	9	9	
Salgótarján	.		24	11	11	
Eger	.	=	24	12	11	9
Galyatető	2	⌐	19	10	6	
Gyöngyös	.	⌒	26	12	10	
Kékestető	ny	⌐ ⌒	18	11	8	8
Kompolt	.	⌒	25	11	10	9
Lőrinci	.	⌒	25	9	6	
Poroszló	.	⌒	25	11	8	
Jászapáti	.	⌒	26	13	12	
Jászberény	ny	∴ ⌒	25	11	10	
Karcag	–		–	–	–	
Szolnok	1	⌐	25	13	11	8
Tiszaroff	.	⌒	24	12	10	
Túrkeve	ny	⌐ ⌒	26	14	10	10
Kistelek	.		27	12	9	
Makó	ny	∴ ⌒	26	12	10	
Szeged	ny	∴	24	11	10	5
Szentes	ny	⌐	27	12	10	
Borsodnádasd	.	⌒	23	8	4	
Fügöd	–		–	–	–	
Hidasnémeti	.	⌒	26	11	9	
Jósvafő	.	⌐ ⌒	23	11	9	9
Lillafüred	3	⌐ ⌒	23	11	9	
Miskolc	ny	∴ =	25	10	9	–
Putnok	ny	, =	25	9	8	
Sárospatak	.		25	12	11	9
Szendrőlád	–		–	–	–	
Tokaj	ny	∴	24	13	13	
Kisvárda	.	⌒	26	12	8	10
Mátészalka	.	⌒	28	13	12	
Nyíregyháza	.	⌒	25	12	8	9
Nyírlugos	–		–	–	–	
Pátyod	.	⌒	27	11	10	
Tiszabecs	.	⌒	26	14	13	
Vásárosnamény	.	⌒	26	12	12	
Záhony	–		–	–	–	
Berettyóújfalu	.	⌒	26	11	10	
Debrecen	ny	∴ ⌒	26	12	10	9
Hajdúdorog	.		25	15	13	
Hortobágy	.		29	13	12	
Körösszakál	.	⌒	27	13	12	
Polgár	.	⌒	27	12	12	
Békéscsaba	ny	⌐ ⌒	26	10	8	9
Mezőhegyes	.	⌒	25	13	11	11
Orosháza	.	⌒	26	13	12	8
Szarvas	ny	∴ ⌒	25	12	10	8
Szeghalom	4	⌐	26	13	12	

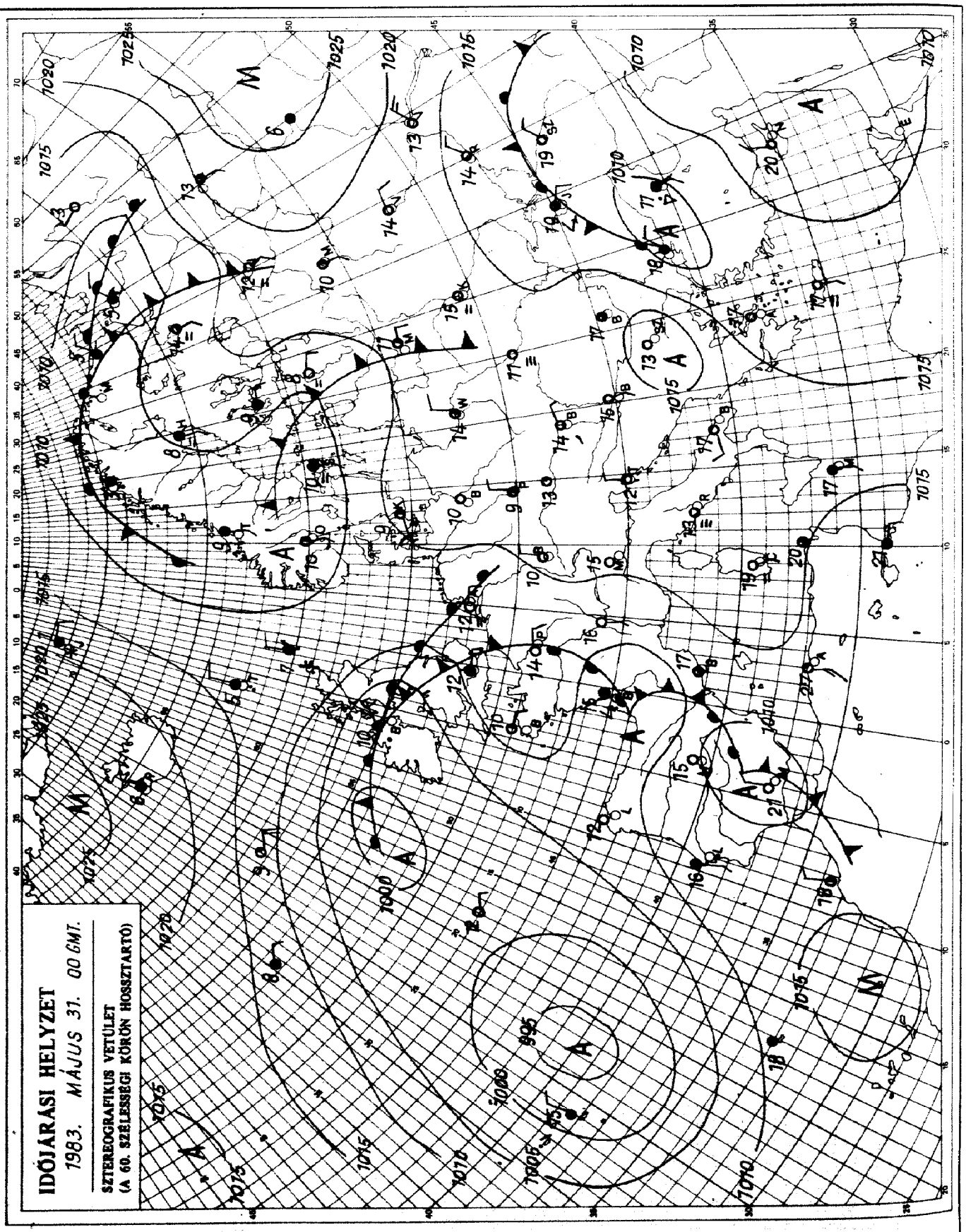

KIADJA: ORSZÁGOS METEOROLÓGIAI SZOLGÁLAT
Készíti: Központi Előrejelző Intézet Analízis- és Rövidtávú Prognózis Központja – T.: 273-018
Megjelenik naponként
Évi előfizetési díja: 1760,- Ft. – Megrendelhető: 1024 Budapest, II., Kitaibel Pál u. 1. – T.: 353-500
Kiadásért felel: az OMSZ elnöke – Szerkesztésért felel: a KEI igazgatója

H QC989.H9I32

IDŐJÁRÁSI NAPIJELENTÉS

ЕЖЕДНЕВНЫЙ МЕТЕОРОЛОГИЧЕСКИЙ БЮЛЛЕТЕНЬ • DAILY WEATHER REPORT
BULLETIN QUOTIDIEN DE TEMPS • TÄGLICHER WETTERBERICHT

96. évfolyam 152. szám + Budapest + 1983. június 1. szerda

Az időjárási helyzet és a várható időjárás:

A Brit-szigeteken, a Skandináv-félszigeten, valamint a Fekete-tenger térségében ciklonok okoznak továbbra is változékony, szeles, felhős időjárást. Több helyről jelentenek esőt, záport, helyenként zivatarok alakulnak ki. A Német-Lengyel alföldön, az Alpok és a Kárpátok vidékén magas nyomású légköri képződmény alakult ki, igy a felsorolt területeken általában kevés a felhő, gyenge a légmozgás, és csak néhány helyen keletkezik gyenge zápor, zivatar. A hőmérséklet általában 2, 6 fokkal magasabb az átlagosnál. Csütörtök estig a Kárpát-medencében folytatódik a meleg, nyári idő.

Hazánkban kedden 8, 13 órán át sütött a nap. Elsősorban az északi, északkeleti országrészben volt elszórtan zápor, zivatar, egy-két helyen jégeső is hullott. A lehullott csapadék mennyisége csak néhány helyen érte el az 5, 7 mm-t, de Királyréten 17 mm-t mértek. A hőmérséklet csúcsértéke általában 25, 30 fok között alakult. Szerda hajnalra 9, 16 fokig hült le a levegő. Ma délelőtt derült, napos idő volt. A hőmérséklet 11 órakor az ország területén 21, és 26 fok között váltakozott.

Ma 12 órakor Budapesten a hőmérséklet 26 fok volt, a tengerszintre átszámitott légnyomás 1020 mbar, alig változik.

A Balaton vizének hőmérséklete 11 órakor Siófoknál 21 fok volt.

Várható időjárás csütörtök estig:

Kevés nappali gomolyfelhőképződés várható, legfeljebb csütörtökön délután egy-egy záporral, zivatarral.
A légmozgás általában mérsékelt marad.
Várható legalacsonyabb éjszakai hőmérséklet: 11, 16 fok között,
legmagasabb nappali hőmérséklet csütörtökön: 30 fok körül alakul.

Bártfai Erzsébet s.k.

LIBRARY
PER
SEP 21 1983
N.O.A.A.
U. S. Dept. of Commerce

A hőmérséklet napi középértéke és eltérése a 100 évi átlagtól /Budapest belterületén/:

1983. V. 31.	20,6°C	+1,8°C

1871 óta ezen a napon Budapesten előfordult

legmagasabb hőmérséklet:	32,4°C /1924/,
legalacsonyabb hőmérséklet:	4,4°C /1955/.

83.400.

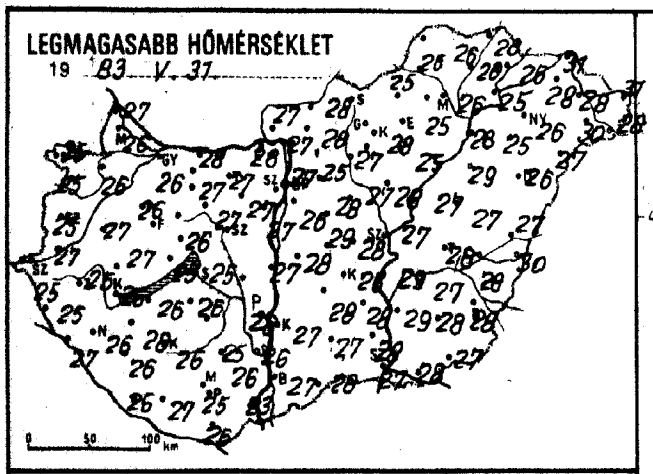
LEGMAGASABB HŐMÉRSÉKLET
19 83. V. 31.

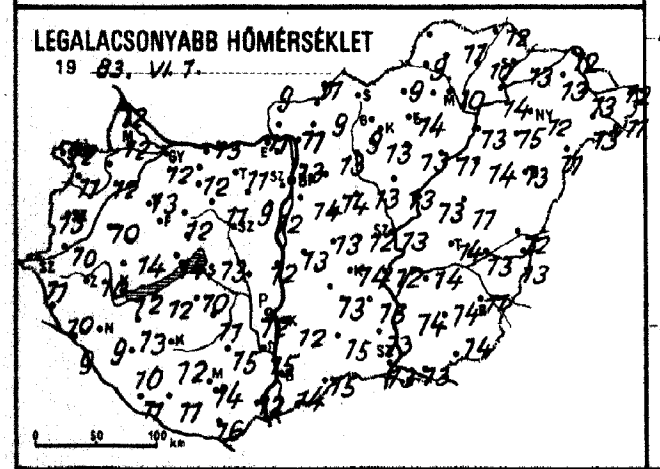
LEGALACSONYABB HŐMÉRSÉKLET
19 83. VI. 7.

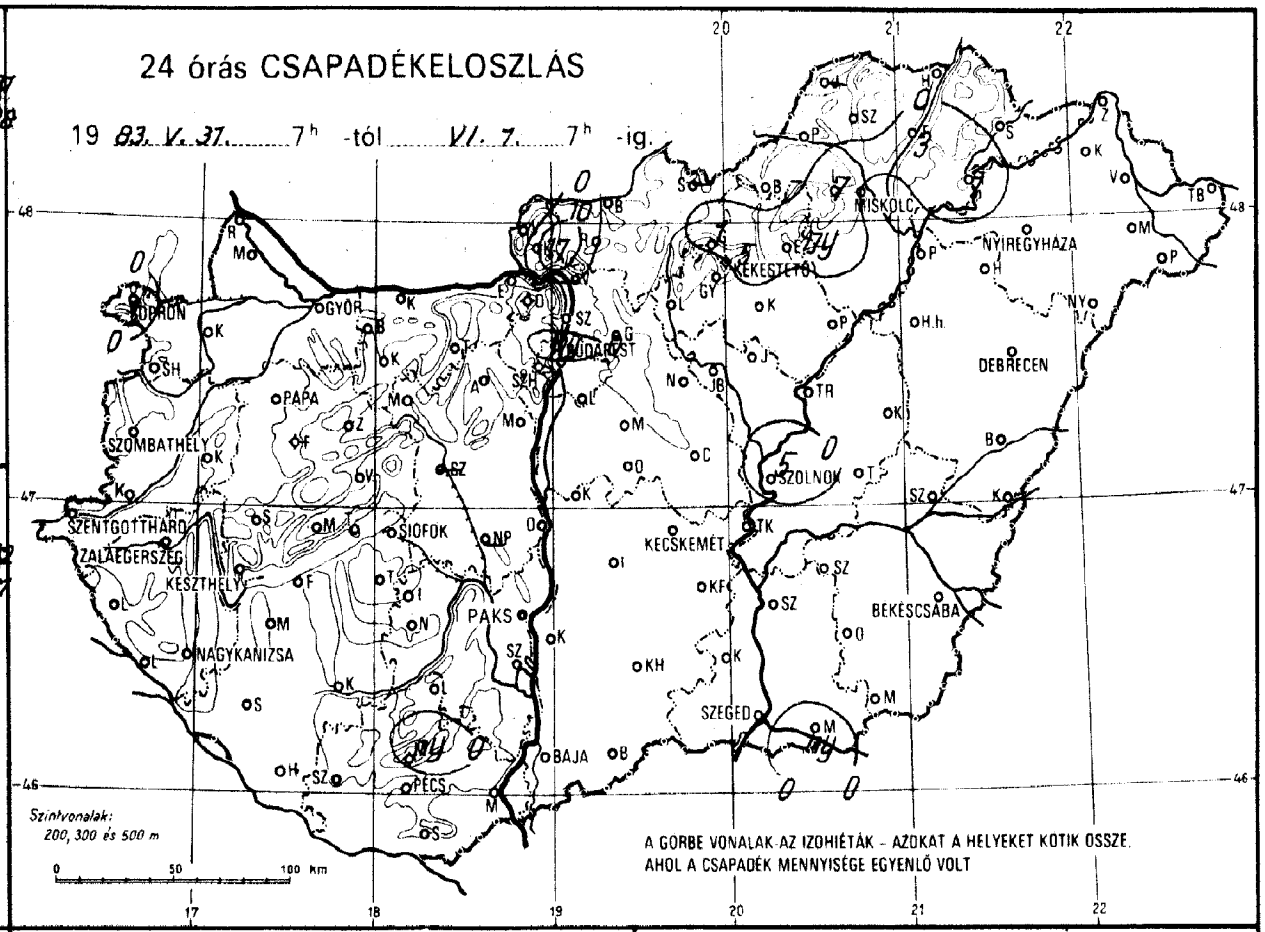
24 órás CSAPADÉKELOSZLÁS
19 83. V. 31. 7h -tól VI. 7. 7h -ig.
MISKOLC
NYIREGYHÁZA
KEKESTETŐ
DEBRECEN
GYŐR
SZOMBATHELY
PAPA
SZENTGOTTHÁRD
ZALAEGERSZEG
KESZTHELY
SIÓFOK
NAGYKANIZSA
PAKS
KECSKEMÉT
SZOLNOK
BEKÉSCSABA
SZEGED
BAJA
PÉCS
Szintvonalak: 200, 300 és 500 m
A GÖRBE VONALAK AZ IZOHIÉTÁK – AZOKAT A HELYEKET KÖTIK ÖSSZE, AHOL A CSAPADÉK MENNYISÉGE EGYENLŐ VOLT

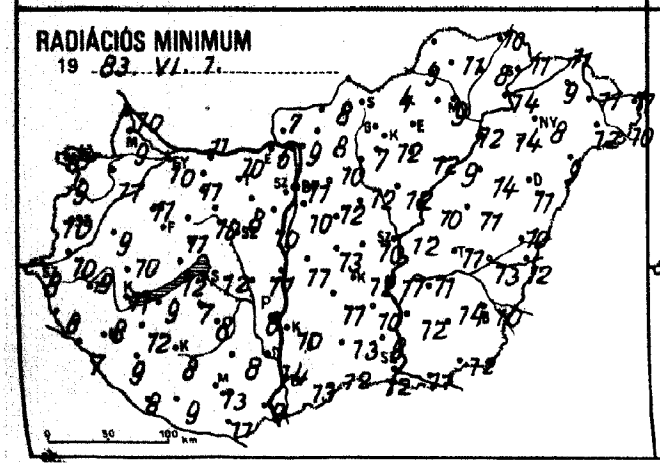
RADIÁCIÓS MINIMUM
19 83. VI. 7.

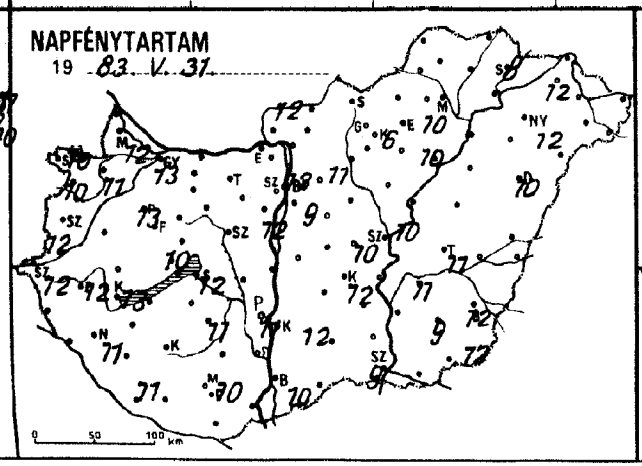
NAPFÉNYTARTAM
19 83. V. 31.

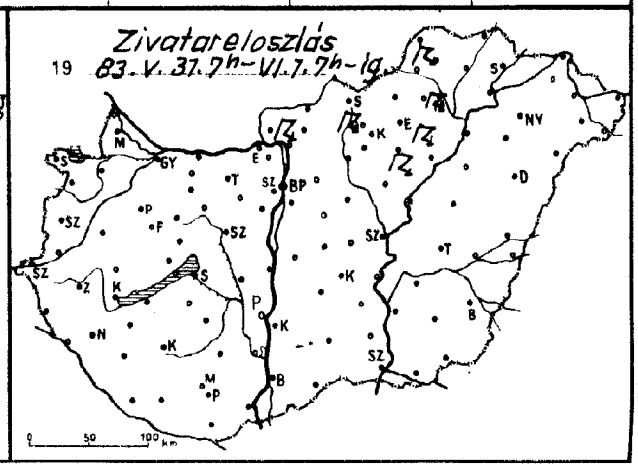
Zivatareloszlás
19 83. V. 31. 7h – VI. 7. 7h-ig

19 83.VI.1.h 07 h-ig az utolsó 24 óra adatai

állomás	csapadék (mm)		max. hőmérséklet	min. hőmérséklet	rad. min.	Előző nap napos órái
Győr	•	⊸	26	12	10	13
Kapuvár	•	⊸	26	12	11	11
Mosonmagyaróvár	•	⊸	26	12	9	12
Rajka	•		27	12	10	
Sopron	1	▽⊸	25	12	10	10
Sopronhorpács	•	⊸	25	11	9	10
Káld	•	⊸	27	10	9	
Körmend	•		27	10	10	
Szentgotthárd	•	⊸	25	11	8	12
Szombathely	•		25	13	10	12
Lenti	•		25	10	8	
Letenye	•	⊸	27	9	7	
Nagykanizsa	•	⊸	26	9	8	11
Zalaegerszeg	•	⊸	25	10	9	12
Farkasgyepű	•		22	13	10	
Keszthely	•	⊸	26	12	11	13
Mencshely	•	⊸	24	12	8	10
Pápa	•	⊸	26	13	11	13
Sümeg	•	⊸	27	14	10	
Tihany	•	⊸	25	14	12	
Veszprém	•	=	26	12	11	
Zirc	•	⊸	24	9	7	
Fonyód	•		26	12	9	
Homokszt. györgy	•	⊸	25	11	8	10
Kaposvár	•	⊸	26	12	8	
Marcali	•	⊸	28	13	12	
Siófok	•	⊸	25	13	12	12
Somogyszob	•	⊸	26	10	9	
Tab	•	⊸	26	10	7	
Bábolna	•		28	10	8	
Esztergom	•		28	11	6	
Kisbér	•	⊸	27	12	11	
Komárom	•	⊸	28	13	11	
Tatabánya	•		27	11	10	
Alcsútdoboz	•	⊸	27	9	8	
Dunaújváros	•		27	12	11	
Martonvásár	•		27	12	10	12
Mór	•	⊸	27	11	10	
Nagyhörcsökp.	–		–	–	–	
Szabadbattyán	–		–	–	–	
Iregszemcse	•	⊸	25	11	8	11
Lengyel	•		26	15	8	
Paks	•	⊸	26	12	8	11
Szekszárd	•	—	26	15	14	
Árpádtető	ny		23	16	11	
Mohács	•	⊸	23	12	9	
Pécs	•	⊸	25	14	13	10
Siklós	•		26	16	11	
Szigetvár	•	⊸	27	11	9	
Budaörs	ny	▽⊸	26	10	9	
Bp. Lőrinc	•	⊸	26	14	10	9
Bp. Met. Int.	•		27	13	11	12
Bp. Szab. hegy	•		24	16	9	
Cegléd	•		28	12	10	10
Dobogókő	•		20	14	12	
Gödöllő	•	⊸	25	13	10	11
Királyrét	17	⊸▲⊸	25	8	8	
Monor	•	⊸	28	14	12	
Nagykáta	•	⊸	27	13	12	
Szentendre	•		28	12	11	

19 83.VI.1.h 07 h-ig az utolsó 24 óra adatai

állomás	csapadék (mm)		max. hőmérséklet	min. hőmérséklet	rad. min.	Előző nap napos órái
Vác	•	⊸	27	11	9	
Vámosmikola	•	⊸	27	9	7	12
Baja	•		27	14	13	10
Bácsalmás	•		28	15	12	
Izsák	•		28	13	11	
Kalocsa	•	⊸	27	12	10	12
Kecskemét	•	⊸	26	14	12	12
Kiskunfélegyháza	•	⊸	28	13	10	
Kiskunhalas	•	⊸	27	15	13	
Kunszentmiklós	•		28	13	11	
Tiszakécske	•		29	12	11	
Balassagyarmat	•	⊸	28	11	8	
Romhány	•	⊸	28	9	8	
Salgótarján	–		–	–	–	
Eger	ny	⊼ =	25	14	12	10
Galyatető	1	⊼	20	13	8	
Gyöngyös	•		28	13	12	
Kékestető	5	⊼▲⊸	17	12	8	6
Kompolt	•	⊸	25	13	11	10
Lőrinci	•	⊸	27	9	7	
Poroszló	•	⊸	27	11	9	
Jászapáti	•	⊸	28	13	12	
Jászberény	•	⊸	27	12	10	
Karcag	•	⊸	27	11	11	
Szolnok	5	▽⊸	27	13	12	10
Tiszaroff	•	⊸	27	13	10	
Túrkeve	•	⊸	28	14	11	11
Kistelek	•		28	13	9	
Makó	ny	▽	28	13	11	
Szeged	•		27	13	12	9
Szentes	•		29	14	12	
Borsodnádasd	•	⊸	25	9	4	
Füged	3	▽ =	26	10	8	
Hidasnémeti	•		28	12	10	
Jósvafő	–		–	–	–	–
Lillafüred	7	⊼ =	24	11	10	
Miskolc	•	=	26	10	9	–
Putnok	•	⊼ =	26	9	9	
Sárospatak	•	⊸	26	13	11	8
Szendrőlád	•		26	11	11	
Tokaj	1	▽	25	14	14	
Kisvárda	•	⊸	28	13	9	12
Mátészalka	•	⊸	30	13	12	
Nyíregyháza	•	⊸	26	12	8	12
Nyírlugos	•	⊸	27	11	9	
Pátyod	•	⊸	28	11	10	
Tiszabecs	•	⊸	31	12	11	
Vásárosnamény	•	⊸	28	13	11	
Záhony	•	⊸	31	12	11	
Berettyóújfalu	•	⊸	27	12	10	
Debrecen	•	⊸	26	13	11	10
Hajdúdorog	•		25	15	14	
Hortobágy	•		29	14	14	
Körösszakál	•	⊸	30	13	12	
Polgár	•	⊸	28	13	12	
Békéscsaba	•	⊸	28	11	10	12
Mezőhegyes	•	⊸	27	14	12	12
Orosháza	•	⊸	28	14	14	9
Szarvas	•	⊸	27	14	11	11
Szeghalom	•		28	13	13	

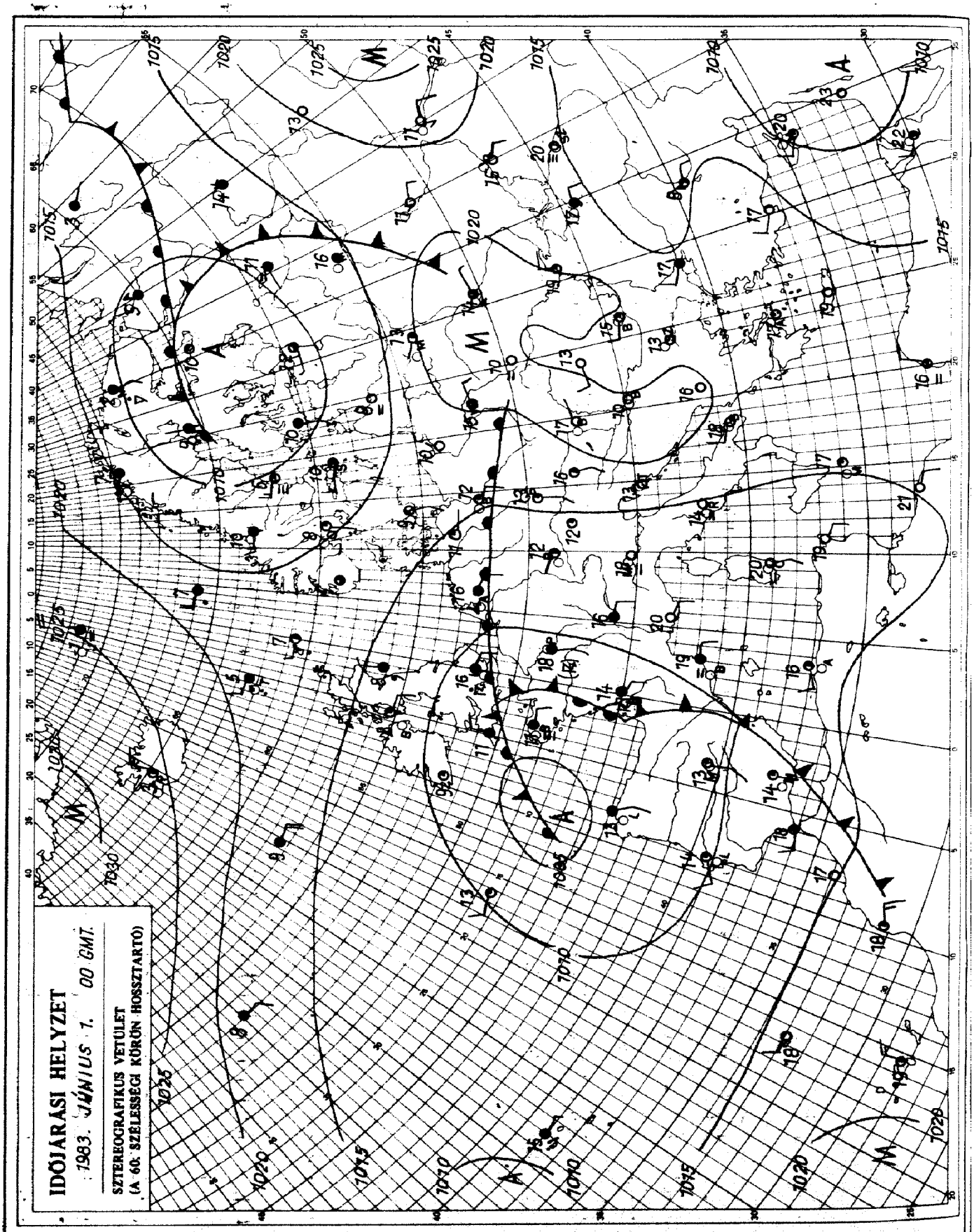

KIADJA: ORSZÁGOS METEOROLÓGIAI SZOLGÁLAT
Készíti: Központi Előrejelző Intézet Analízis- és Rövidtávú Prognózis Központja – T.: 273-018
Megjelenik naponként
Évi előfizetési díja: 1760,- Ft. – Megrendelhető: 1024 Budapest, II., Kitaibel Pál u. 1. – T.: 353-500
Kiadásért felel: az OMSZ elnöke – Szerkesztésért felel: a KEI igazgatója

IDŐJÁRÁSI NAPIJELENTÉS

ЕЖЕДНЕВНЫЙ МЕТЕОРОЛОГИЧЕСКИЙ БЮЛЛЕТЕНЬ • DAILY WEATHER REPORT
BULLETIN QUOTIDIEN DE TEMPS • TÄGLICHER WETTERBERICHT

96. évfolyam 153. szám + Budapest + 1983. június 2. csütörtök

Az időjárási helyzet és a várható időjárás:

A Földközi-tenger középső és keleti medencéjében, az Alpok és Kárpátok környékén, valamint Ukrajna térségében még a nagy magasságokban is gyönge a légáramlás, emiatt változatlan, nyugodt az időjárás. Derültek az éjszakák, a nappali órákban erős a fölmelegedés. A hőmérséklet csúcsértéke mindenütt meghaladja a 25 fokot. Kontinensünk nyugati és északi vidékei fölött nagy nedvességtartalmú, gyors mozgású léghullámok haladnak, hatásukra változékony az időjárás. Gyakran beborul az ég, sokfelé esik az eső, a délebbi tájakon zivatarok is vannak. Egy széles felhőzóna csütörtök reggelre megközelitette az Alpokat, a Kárpát-medence időjárására gyakorolt hatása azonban valószinüleg igen csekély lesz.

Szerdán délelőtt hazánkban derült idő volt, csupán a déli óráktól növekedtek meg a gomolyfelhők. Eső sehol sem esett. A légmozgás általában mérsékelt volt, csupán a Kisalföldön élénkült meg kissé. A hőmérséklet csúcsértéke elérte a 25, 30 fokot. Csütörtök hajnalra 10, 18 fokig hült le a levegő. Délelőtt napos idő volt, a hőmérséklet 11 órára 22, 28 fok közé emelkedett.

Ma 12 órakor Budapesten 27 fokot mértek, a tengerszintre átszámitott légnyomás 1020 mbar, változatlan.

A Balaton vizének hőmérséklete 11 órakor Siófoknál 22 fok volt.

Várható időjárás péntek estig:

Az ország nagy részén folytatódik a derült, száraz idő. Átmeneti felhősödés, és egy-egy gyönge zápor, zivatar legfeljebb a nyugati megyékben fordulhat elő. A szél általában gyönge lesz.
Várható legalacsonyabb éjszakai hőmérséklet: 12, 17 fok között,
legmagasabb nappali hőmérséklet pénteken: 30 fok körül alakul.

Németh Lajos s.k.

TÁVOLABBI KILÁTÁSOK SZOMBATTÓL-KEDDIG:

Folytatódik a meleg, nyári idő. Futó záporok főleg a jövő hét elején várhatók.
A legalacsonyabb hajnali hőmérséklet 12, 17 fok között lesz.
A legmagasabb nappali hőmérséklet 27, 32 fok között várható.
Jelentős mennyiségü /legalább napi 5 mm/ csapadék az ország területének 20 százalékán várható.

KÖZÉPTÁVÚ ELŐREJELZŐ OSZTÁLY

A hőmérséklet napi középértéke és eltérése a 100 évi átlagtól /Budapest belterületén/:

1983. VI. 1.	23,1°C	+4,1°C

1871 óta ezen a napon Budapesten előfordult

legmagasabb hőmérséklet:	32,5°C /1979/,
legalacsonyabb hőmérséklet:	7,6°C /1955/.

83.401.

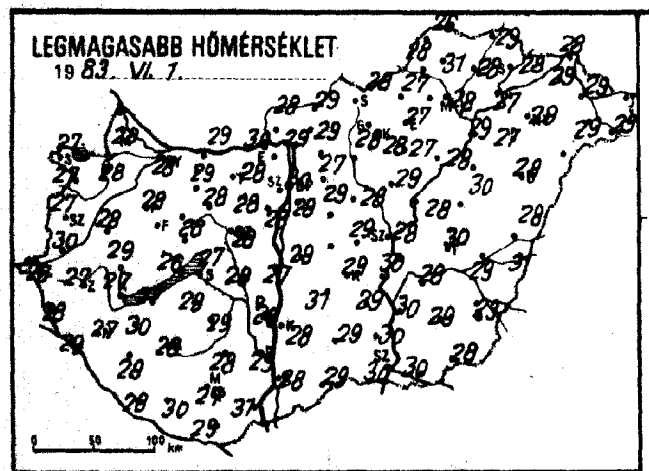
LEGMAGASABB HŐMÉRSÉKLET
1983. VI. 7.

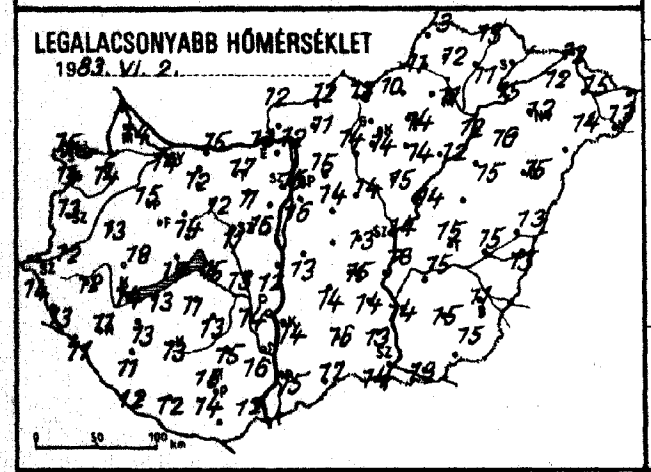
LEGALACSONYABB HŐMÉRSÉKLET
1983. VI. 2.

RADIÁCIÓS MINIMUM
1983. VI. 2.

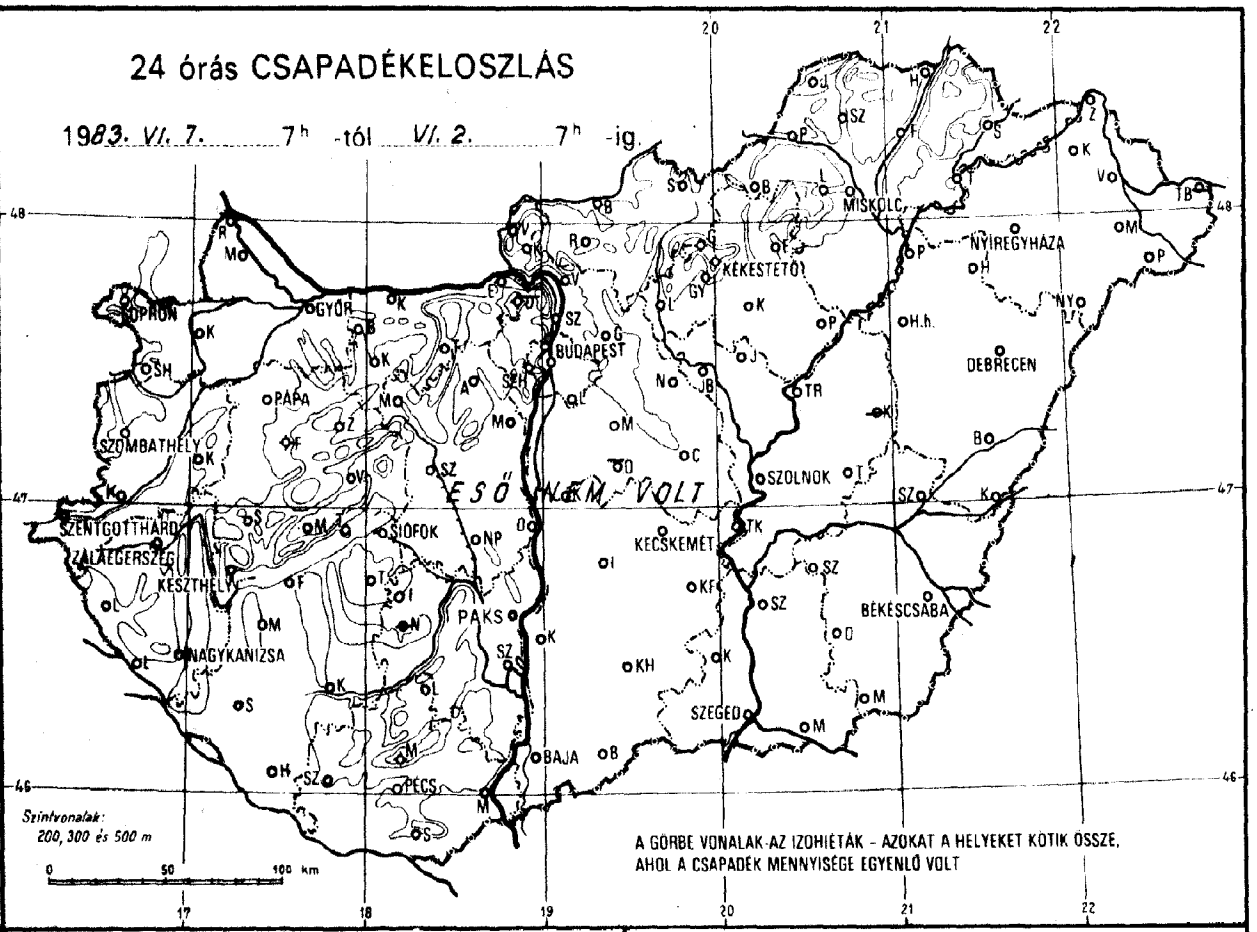
24 órás CSAPADÉKELOSZLÁS
1983. VI. 7. 7h -tól VI. 2. 7h -ig.
ESŐ NEM VOLT
MISKOLC
NYÍREGYHÁZA
KÉKESTETŐ
GYŐR
BUDAPEST
DEBRECEN
PÁPA
SZOMBATHELY
SZOLNOK
SZENTGOTTHÁRD
ZALAEGERSZEG
KESZTHELY
SIÓFOK
KECSKEMÉT
NAGYKANIZSA
PAKS
BÉKÉSCSABA
SZEGED
BAJA
PÉCS
Szintvonalak:
200, 300 és 500 m
A GÖRBE VONALAK AZ IZOHIÉTÁK – AZOKAT A HELYEKET KÖTIK ÖSSZE, AHOL A CSAPADÉK MENNYISÉGE EGYENLŐ VOLT

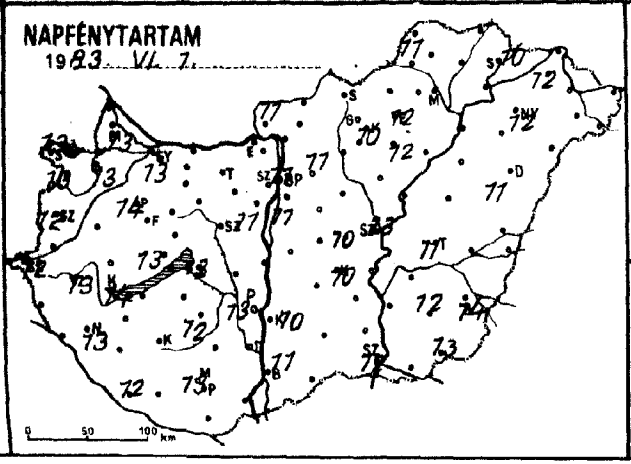
NAPFÉNYTARTAM
1983. VI. 7.

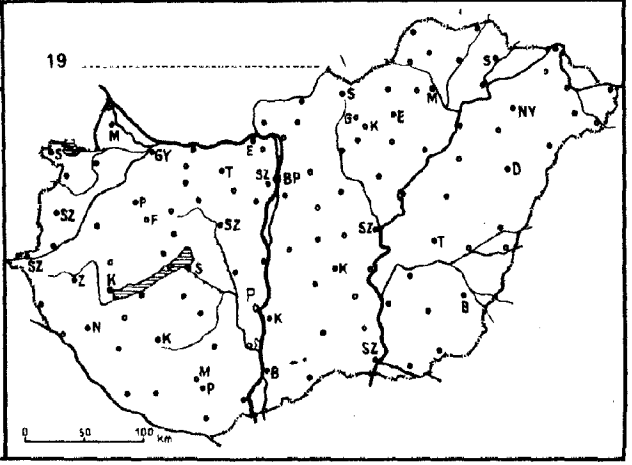
19

19 83. VI. 20 7 h-ig az utolsó 24 óra adatai						Előző nap napos órái
állomás	csapadék (mm)		max. hőmérséklet	min. hőmérséklet	rad. min.	
Győr	.	⌒	28	14	13	13
Kapuvár	.	⌒	28	14	11	13
Mosonmagyaróvár	.	⌒	28	14	11	13
Rajka	–		–	–	–	
Sopron	.	⌒	27	15	12	13
Sopronhorpács	.	⌒	27	14	11	13
Kálló	.		28	13	12	
Körmend	.		30	12	12	
Szentgotthárd	.	⌒	26	14	10	12
Szombathely	.	⌒	27	13	11	12
Lenti	.		28	13	11	
Letenye	.	⌒	29	11	9	
Nagykanizsa	.	⌒	27	11	9	13
Zalaegerszeg	.	⌒	27	12	11	13
Farkasgyepű	.	⌒	27	18	15	
Keszthely	.	⌒	27	14	12	14
Mencshely	.	⌒	26	16	11	13
Pápa	.	⌒	28	15	13	14
Sümeg	.		29	18	15	
Tihany	.	⌒	26	17	14	
Veszprém	.	=	28	14	13	
Zirc	.		25	10	9	
Fonyód	.		27	13	11	
Homokszt. György	.	⌒	28	12	10	12
Kaposvár	.	⌒	28	13	10	
Marcali	.	⌒	30	13	11	
Siófok	.	⌒	27	15	13	13
Somogyszob	.	⌒	20	11	9	
Tab	.	⌒	29	11	10	
Bábolna	.		28	13	11	
Esztergom	.	⌒	30	13	8	
Kisbér	.	⌒	29	12	12	
Komárom	.		29	15	13	
Tatabánya	.		28	17	13	
Alcsútdoboz	.	⌒	28	11	10	
Dunaújváros	.		27	12	11	
Martonvásár	.		28	16	12	11
Mór	.	⌒	28	12	12	
Nagyhörcsökp.	.	⌒	28	13	13	
Szabadbattyán	.	⌒	28	11	10	
Iregszemcse	.	⌒	29	13	10	12
Lengyel	.	⌒	28	15	10	
Paks	.	⌒	28	14	10	12
Szekszárd	.	=	29	16	11	
Árpádtető	.		24	17	12	
Mohács	.	⌒	31	12	10	
Pécs	.		27	15	10	13
Siklós	.		29	14	12	
Szigetvár	.	⌒	30	12	10	
Budaörs	.	⌒	28	12	9	
Bp. Lőrinc	.	⌒	28	16	11	11
Bp. Met. Int.	.		30	15	14	11
Bp. Szab. hegy	.		26	18	12	
Cegléd	.	▬	29	13	11	10
Dobogókő	–		–	–	–	
Gödöllő	.		27	15	12	11
Királyrét	.	⌒	27	10	10	
Monor	.	⌒	29	14	14	
Nagykáta	.	⌒	28	14	13	
Szentendre	.		30	13	13	

1983. VI. 20. h-ig az utolsó 24 óra adatai						Előző nap napos órái
állomás	csapadék (mm)		max. hőmérséklet	min. hőmérséklet	rad. min.	
Vác	.	⌒	29	12	11	
Vámosmikola	.	⌒	28	12	10	11
Baja	.	⌒	28	15	13	11
Bácsalmás	.		29	17	13	
Izsák	.		31	14	12	
Kalocsa	.	⌒	28	14	11	10
Kecskemét	.	⌒	29	15	12	10
Kiskunfélegyháza	.	⌒	29	14	13	
Kiskunhalas	.	⌒	29	16	13	
Kunszentmiklós	.		29	13	11	
Tiszakécske	.		30	13	11	
Balassagyarmat	.	⌒	29	12	9	
Romhány	.	⌒	29	11	10	
Salgótarján	.		28	13	12	
Eger	.		27	14	12	12
Galyatető	.		23	15	10	
Gyöngyös	.		28	14	12	
Kékestető	.	⌒	20	13	12	10
Kompolt	.		27	14	12	12
Lőrinci	.	⌒	28	14	13	
Poroszló	.		28	12	11	
Jászapáti	.		29	15	14	
Jászberény	.		28	12	11	
Karcag	–		–	–	–	
Szolnok	.	⌒	28	14	12	13
Tiszaroff	.	⌒	28	14	10	
Túrkeve	.		30	15	11	11
Kötelek	.		30	13	10	
Makó	.	⌒	30	13	11	
Szeged	.		30	14	12	12
Szentes	.		30	14	12	
Borsodnádasd	.	⌒	27	10	–	
Fügöd	.	⌒	28	11	11	
Hidasnémeti	.		29	13	12	
Jósvafő	.	⌒	26	13	10	11
Lillafüred	.	=	26	12	11	
Miskolc	.	=	28	11	10	–
Putnok	.	=	28	11	10	
Sárospatak	.		28	–	13	10
Szendrőlád	.	⌒	31	12	12	
Tokaj	.		27	15	15	
Kisvárda	.	⌒	29	12	11	12
Mátészalka	.	⌒	29	14	13	
Nyíregyháza	.	⌒	28	12	9	12
Nyírlugos	–		–	–	–	
Pátyod	.	⌒	29	13	12	
Tiszabecs	–		–	–	–	
Vásárosnamény	.	⌒	29	15	13	
Záhony	.	⌒	28	12	12	
Berettyóújfalu	.	⌒	28	13	11	
Debrecen	.	⌒	28	15	12	11
Hajdúdorog	.		27	16	15	
Hortobágy	.		30	15	14	
Körösszakál	.	⌒	31	13	12	
Polgár	.	⌒	29	12	12	
Békéscsaba	.	⌒	29	11	10	14
Mezőhegyes	.	⌒	28	15	12	13
Orosháza	.	⌒	29	15	14	12
Szarvas	.	⌒	28	15	13	13
Szeghalom	.		29	15	14	

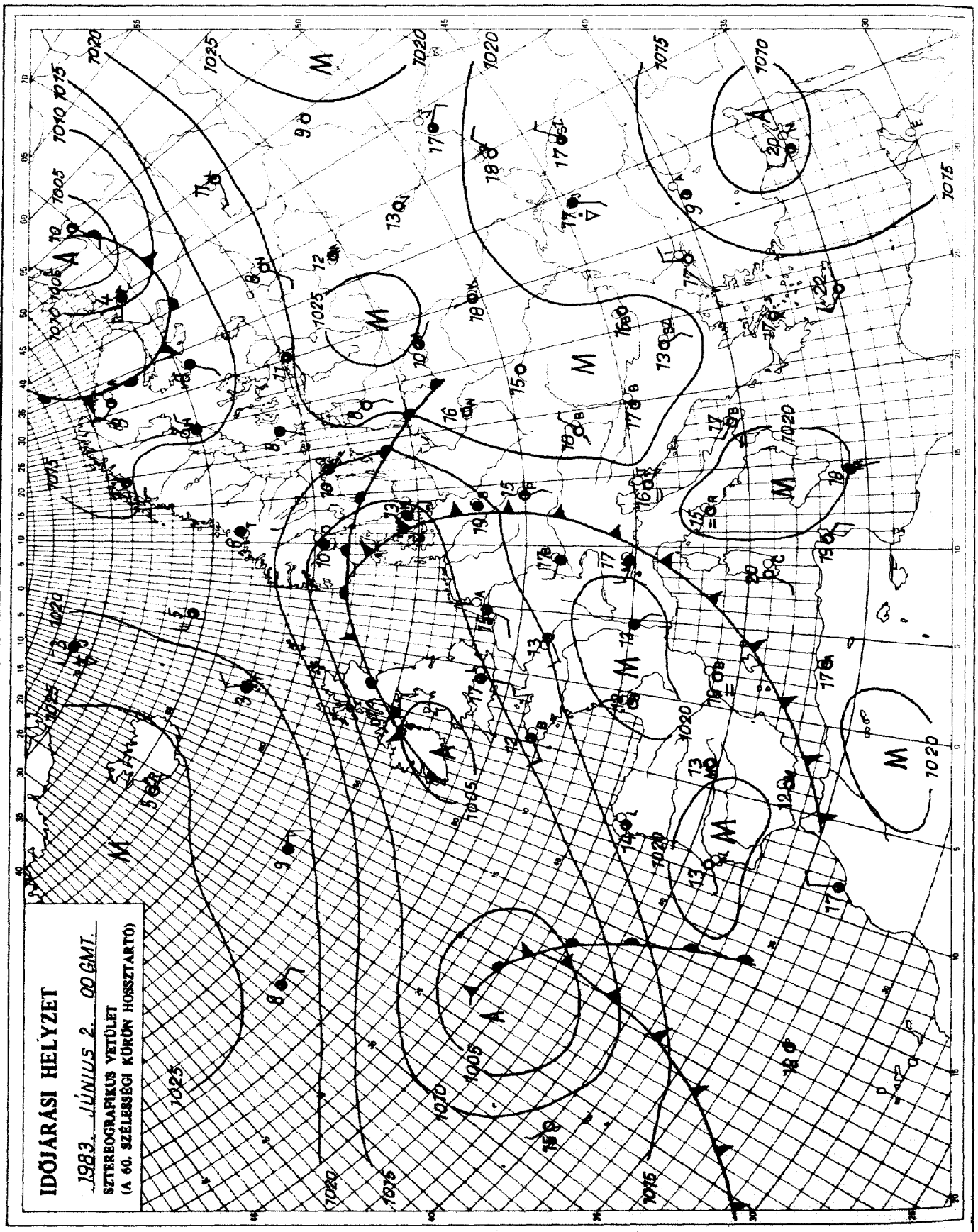

KIADJA: ORSZÁGOS METEOROLOGIAI SZOLGÁLAT
Készíti: Központi Előrejelző Intézet Analízis- és Rövidtávú Prognózis Központja – T.: 273-018
Megjelenik naponként
Évi előfizetési díja: 1760,- Ft. – Megrendelhető: 1024 Budapest, II., Kitaibel Pál u. 1. – T.: 353-500
Kiadásért felel: az OMSZ elnöke – Szerkesztésért felel: a KEI igazgatója

IDŐJÁRÁSI NAPIJELENTÉS

ЕЖЕДНЕВНЫЙ МЕТЕОРОЛОГИЧЕСКИЙ БЮЛЛЕТЕНЬ • DAILY WEATHER REPORT
BULLETIN QUOTIDIEN DE TEMPS • TÄGLICHER WETTERBERICHT

96. évfolyam 154. szám + Budapest + 1983. június 3. péntek

Az időjárási helyzet és a várható időjárás:

Kontinensünk nyugati, északnyugati vidékein váltakozó nedvességtartalmú óceáni léghullámok okoznak változékony, az évszakhoz képest kissé hüvös időjárást. Péntek délelőtt a Brit-szigeteken, a Skandináv-félsziget középső vidékein és a Balti-tenger medencéjében többfelé esett az eső, zápor, szórványosan zivatarok törtek ki. Szárazföldünk többi részén magas nyomású zóna található. Ezeken a területeken lelassultak a légmozgások, száraz, nyáriasan meleg az idő, csak néhány helyen alakul ki zápor, zivatar. A hét végén a Kárpát-medence időjárását a szárító hatású, leszálló légmozgások irányitják, igy sok lesz a napsütés.

Hazánkban csütörtökön országszerte 10, 13 órán át sütött a nap, és a hőmérséklet csúcsértéke 27, 32 fok között váltakozott. A késő délutáni órától a nyugati határvidéken zivatarfelhők jelentek meg az égen, és éjszaka a Dunántúlon szórványosan záporok, zivatarok alakultak ki. Területi átlagban nem hullott jelentős csapadék, de egy-egy zivatargócban felhőszakadás méretü eső is előfordult. Péntek hajnalra általában 12, 17 fokig hült le a levegő. Délelőtt változóan felhős idő volt. A Dunántúlon egy-két helyen még gyenge zápor hullott. A hőmérséklet 11 órára 22, 27 fok közé emelkedett.

Ma 12 órakor Budapesten a hőmérséklet 26 fok volt, a tengerszintre átszámitott légnyomás 1021 mbar, gyengén emelkedik.

A Balaton vizének hőmérséklete 11 órakor Siófoknál 22 fok volt.

Várható időjárás szombat estig:

Ma folytatódik a változóan felhős idő, néhány helyen zápor, zivatar lehet. Holnap országszerte túlnyomóan napos, száraz idő várható.
Az északi szél időnként kissé megélénkül.
Várható legalacsonyabb éjszakai hőmérséklet: 12 és 17,
legmagasabb nappali hőmérséklet szombaton 27 és 31 fok között alakul.

Bozóki István s.k.

A hőmérséklet napi középértéke és eltérése a 100 évi átlagtól /Budapest belterületén/:

1983. VI. 2.	23,7°C	+4,6°C

1871 óta ezen a napon Budapesten előfordult

legmagasabb hőmérséklet:	35,1°C /1927/,
legalacsonyabb hőmérséklet:	5,7°C /1928/.

83.402.

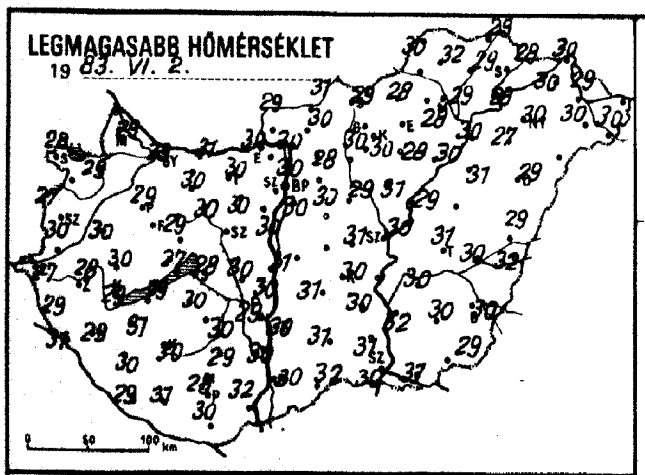
LEGMAGASABB HŐMÉRSÉKLET
19 83. VI. 2.

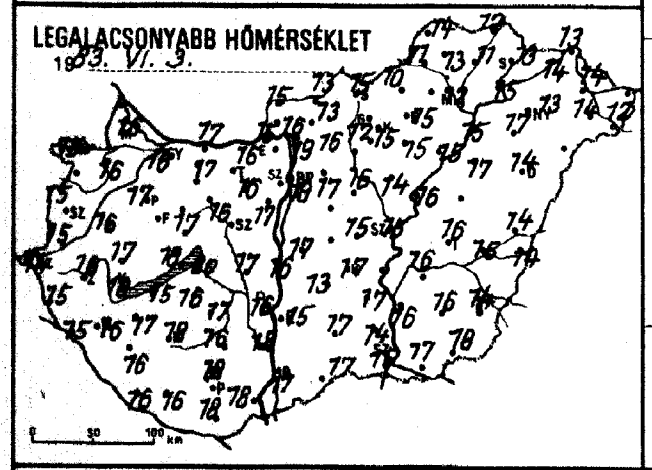
LEGALACSONYABB HŐMÉRSÉKLET
19 83. VI. 3.

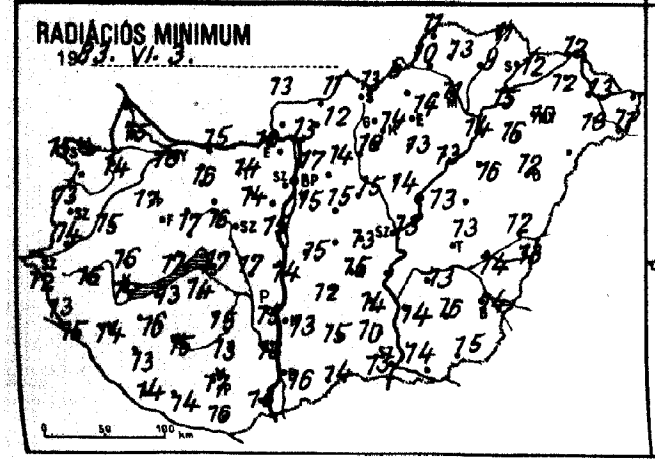
RADIÁCIÓS MINIMUM
19 83. VI. 3.

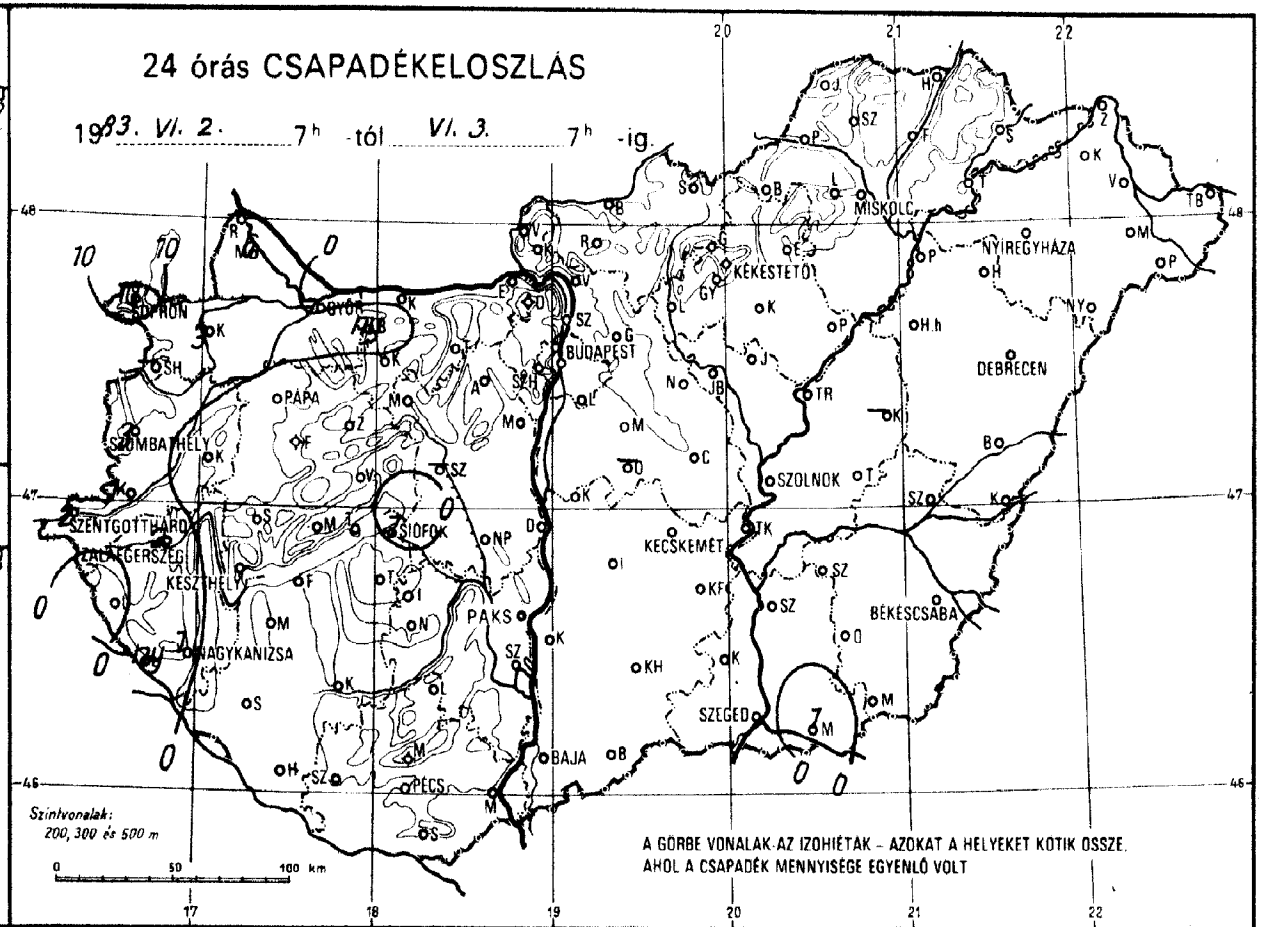
24 órás CSAPADÉKELOSZLÁS
19 83. VI. 2. 7h -tól VI. 3. 7h -ig.
MISKOLC
NYÍREGYHÁZA
KÉKESTETŐ
GYŐR
BUDAPEST
PÁPA
SZOMBATHELY
DEBRECEN
SZOLNOK
SZENTGOTTHÁRD
ZALAEGERSZEG
SIÓFOK
KECSKEMÉT
KESZTHELY
PAKS
BÉKÉSCSABA
NAGYKANIZSA
SZEGED
BAJA
PÉCS
Szintvonalak:
200, 300 és 500 m
A GÖRBE VONALAK AZ IZOHIÉTÁK – AZOKAT A HELYEKET KÖTIK ÖSSZE, AHOL A CSAPADÉK MENNYISÉGE EGYENLŐ VOLT

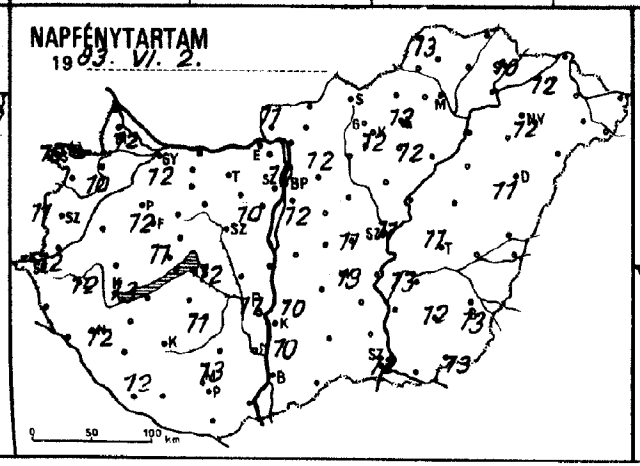
NAPFÉNYTARTAM
19 83. VI. 2.

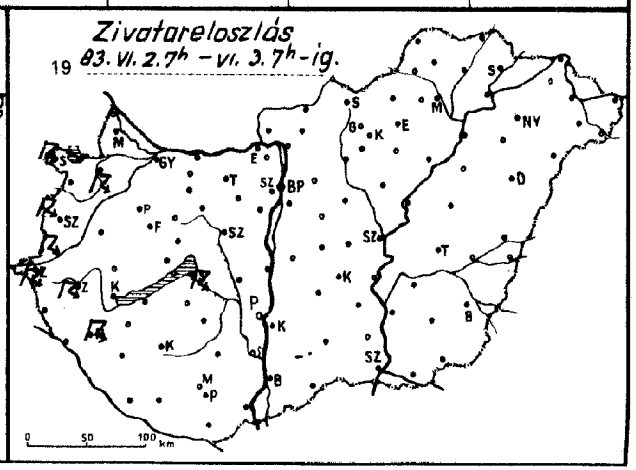
Zivatareloszlás
19 83. VI. 2. 7h – VI. 3. 7h-ig.

1983. VI. 07.^{h}-ig az utolsó 24 óra adatai						Előző nap napos órái
állomás	csapadék (mm)		max. hőmérséklet	min. hőmérséklet	rad. min.	
Győr	.		29	16	16	12
Kapuvár	3	⚡ ⌒	29	16	14	10
Mosonmagyaróvár	6	▽	29	16	15	12
Rajka	–		–	–	–	
Sopron	10	⚡	28	15	15	10
Sopronhorpács	–		–	–	–	–
Káld	.		30	16	15	
Körmend	1	⚡	30	15	14	
Szentgotthárd	2	⚡	27	14	12	12
Szombathely	3	⚡	27	15	13	11
Lenti	.		29	15	13	
Letenye	ny	▽	31	15	15	
Nagykanizsa	1	⚡ ⌒	29	16	14	12
Zalaegerszeg	2	⚡ ⌒	28	16	15	12
Farkasgyepű	.		28	15	15	
Keszthely	.	⌒	29	18	17	13
Mencshely	.	⌒	28	17	15	11
Pápa	.		29	17	17	12
Sümeg	.		30	17	16	
Tihany	.		27	18	17	
Veszprém	.		29	17	17	
Zirc	.	=	27	15	14	
Fonyód	.		29	15	13	
Homokszt. György	.	⌒	29	16	14	12
Kaposvár	.		30	18	15	
Marcali	.		31	17	16	
Siófok	1	⚡ ⌒	28	20	17	12
Somogyszob	.	⌒	30	16	13	
Tab	.	⌒	30	16	14	
Bábolna	ny	▽	30	12	10	
Esztergom	.		30	15	10	
Kisbér	.	⌒	30	17	16	
Komárom	.		31	17	15	
Tatabánya	.		30	16	14	
Alcsútdoboz	.	⌒	30	16	14	
Dunaújváros	.		30	16	14	
Martonvásár	.		30	17	15	10
Mór	.	=	30	16	16	
Nagyhörcsökp.	.	⌒	30	17	17	
Szabadbattyán	–		–	–	–	
Iregszemcse	.		30	17	15	11
Lengyel	.		29	16	13	
Paks	.	⌒	29	16	15	11
Szekszárd	.		30	18	13	
Árpádtető	.	=	28	16	14	
Mohács	.		32	18	13	
Pécs	.		29	18	17	13
Siklós	.		30	18	16	
Szigetvár	.	⌒	31	16	14	
Budaörs	.	⌒	30	17	13	
Bp. Lőrinc	.		30	19	15	12
Bp. Met. Int.	.		30	19	17	10
Bp. Szab. hegy	.		27	17	14	
Cegléd	.	=	31	15	13	11
Dobogókő	.		24	15	15	
Gödöllő	.		28	16	14	12
Királyrét	.	⌒	28	12	12	
Monor	.	⌒	30	17	15	
Nagykáta	.	⌒	29	16	15	
Szentendre	.		31	16	16	

1983. VI. 07.^{h}-ig az utolsó 24 óra adatai						Előző nap napos órái
állomás	csapadék (mm)		max. hőmérséklet	min. hőmérséklet	rad. min.	
Vác	.	⌒	30	16	13	
Vámosmikola	.	⌒	29	15	13	11
Baja	.		30	17	16	10
Bácsalmás	.		32	17	14	
Izsák	.		31	13	12	
Kalocsa	.		30	15	13	10
Kecskemét	.	⌒	30	17	15	13
Kiskunfélegyháza	.	⌒	30	17	14	
Kiskunhalas	.	⌒	31	17	15	
Kunszentmiklós	.		31	17	15	
Tiszakécske	–		–	–	–	
Balassagyarmat	.	⌒	31	13	11	
Romhány	.	⌒	30	13	12	
Salgótarján	.		29	15	13	
Eger	.		28	15	14	12
Galyatető	.		23	16	9	
Gyöngyös	.		30	15	14	
Kékestető	.	⌒	21	15	11	12
Kompolt	.	⌒	28	15	13	12
Lőrinci	.	=	30	12	10	
Poroszló	.		30	15	13	
Jászapáti	.		31	14	14	
Jászberény	.		29	14	11	
Karcag	–		–	–	–	
Szolnok	.	⌒	30	15	13	11
Tiszaroff	.	⌒	29	16	13	
Túrkeve	.		31	16	13	11
Kistelek	.		31	14	10	
Makó	1	▽	31	17	14	
Szeged	.		30	15	13	12
Szentes	.		32	16	14	
Borsodnádasd	.	⌒	28	10	6	
Fügöd	.	⌒	29	11	9	
Hidasnémeti	.		29	12	11	
Jósvafő	.		–	14	11	13
Lillafüred	.		27	14	12	
Miskolc	.	=	29	12	11	–
Putnok	.	=	30	11	10	
Sárospatak	.		29	13	12	10
Szendrőlád	.	⌒	32	13	13	
Tokaj	.		28	15	15	
Kisvárda	.	⌒	30	14	12	12
Mátészalka	.	⌒	30	14	13	
Nyíregyháza	.	⌒	30	13	10	12
Nyírlugos	–		–	–	–	
Pátyod	.	⌒	30	12	11	
Tiszabecs	–		–	–	–	
Vásárosnamény	.	⌒	29	14	13	
Záhony	.	⌒	30	13	12	
Berettyóújfalu	.		29	14	12	
Debrecen	.	⌒	29	14	12	11
Hajdúdorog	.		27	17	16	
Hortobágy	.		31	17	16	
Körösszakál	.	⌒	32	14	13	
Polgár	.	⌒	30	15	14	
Békéscsaba	.	⌒	30	14	14	13
Mezőhegyes	.	⌒	29	18	15	13
Orosháza	.	⌒	30	16	16	12
Szarvas	.	⌒	30	16	13	13
Szeghalom	.		30	15	14	

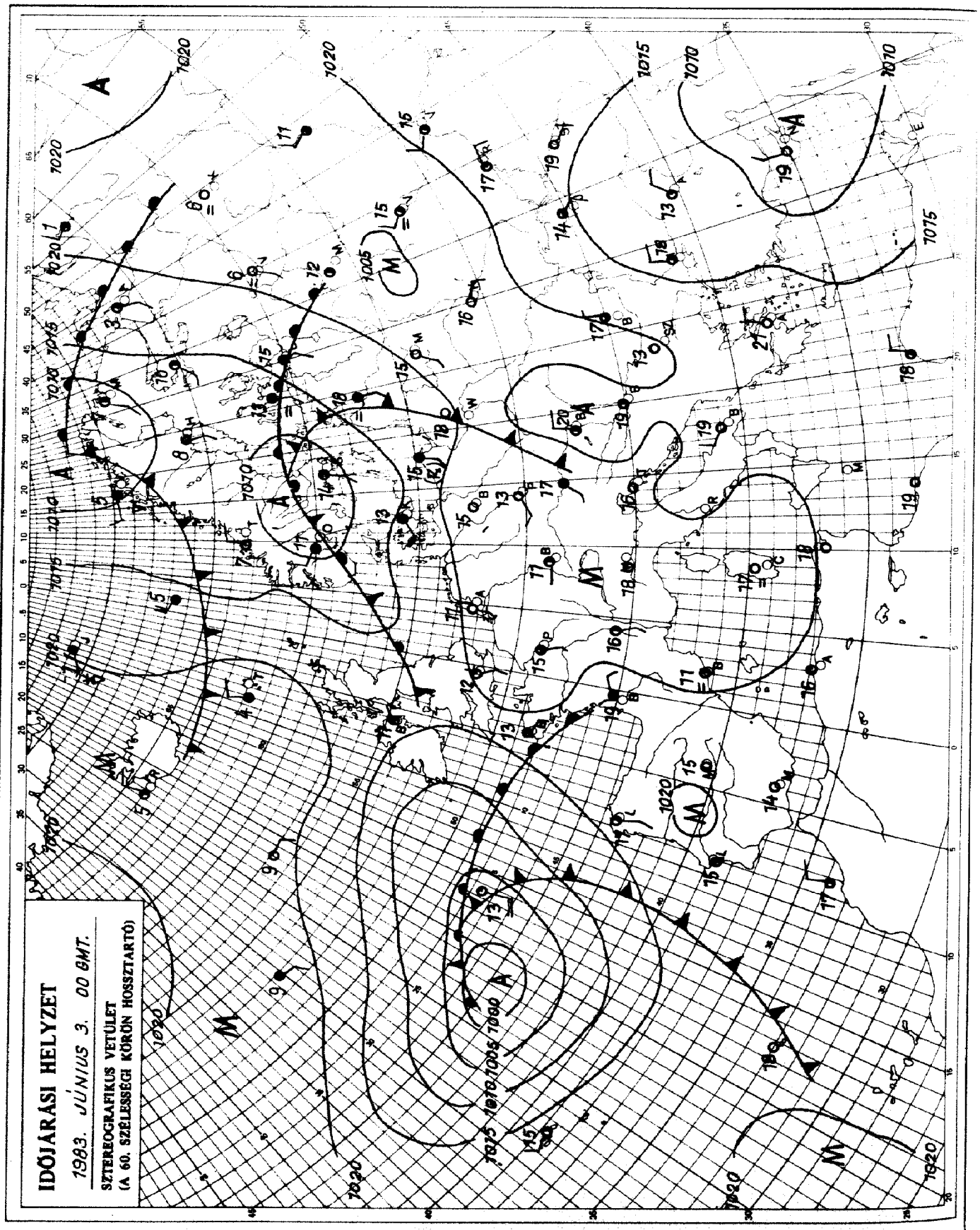

KIADJA: ORSZÁGOS METEOROLÓGIAI SZOLGÁLAT
Készíti: Központi Előrejelző Intézet Analízis- és Rövidtávú Prognózis Központja – T.: 273-018
Megjelenik naponként
Évi előfizetési díja: 1760,- Ft. – Megrendelhető: 1024 Budapest, II., Kitaibel Pál u. 1. – T.: 353-500
Kiadásért felel: az OMSZ elnöke – Szerkesztésért felel: a KEI igazgatója

IDŐJÁRÁSI NAPIJELENTÉS

ЕЖЕДНЕВНЫЙ МЕТЕОРОЛОГИЧЕСКИЙ БЮЛЛЕТЕНЬ • DAILY WEATHER REPORT
BULLETIN QUOTIDIEN DE TEMPS • TÄGLICHER WETTERBERICHT

96. évfolyam 155. szám. + Budapest + 1983. június 4. hétfő

Az időjárási helyzet és a várható időjárás:

A Pireneusi-félszigettől a kontinens középső részén át egészen a Kelet-Európai-alföldig magas nyomású légköri kőpződmény húzódik. A szárító hatású leszálló légáramlat hatására napközben csupán kevés gomolyfelhő képződik. Nagy területen túlnyomóan napos, száraz, meleg az idő. A hőmérséklet csúcsértéke általában 3-7 fokkal meghaladja az ilyenkor szokásosat. Ugyanakkor Nyugat- és Észak-Európában változékony, hüvös időjárás köszöntött be. Az óceáni léghullámok útját a Brit- és a Skandináv-félsziget nagy részén, valamint a Szovjetunió északra fekvő területein felhősödés, eső, zápor, néhány fokos hőmérsékletcsökkenés és időnként megerősödő szél jelzi.

Magyarországon pénteken főként a délnyugati megyékben növekedett meg időnként a felhőzet. Néhány helyen fordult elő futó zápor, zivatar. A mérsékelt északnyugati szél csupán néha élénkült meg. A hőmérséklet csúcsértéke pénteken 26 és 33 fok között alakult, szombat hajnalra pedig délnyugaton 10 és 15, másutt viszont 15 és 19 fokig hült le a levegő. Ma délelőtt országszerte folytatódott a túlnyomóan napos, száraz idő. A hőmérséklet 11 órakor az országban 23 és 28 fok között alakult.

Ma 12 órakor Budapesten a hőmérséklet 27 fok, a tengerszintre átszámitott légnyomás 1023 mbar, alig változik.

Várható időjárás vasárnap estig:

Folytatódik a száraz, napos, meleg idő.
Gyenge, mérsékelt légmozgás várható.
Várható legalacsonyabb éjszakai hőmérséklet: 13, 18 fok között,
legmagasabb nappali hőmérséklet vasárnap: 28, 33 fok között alakul.

Török Dénes s.k.

A hőmérséklet napi középértéke és eltérése a 100 évi átlagtól Budapest belterületén/:

1983. VI. 3.	23,9°C	+4,6°C

1871 óta ezen a napon Budapesten előfordult

legmagasabb hőmérséklet:	34,9°C /1947/,
legalacsonyabb hőmérséklet:	3,0°C /1928/.

83.449.

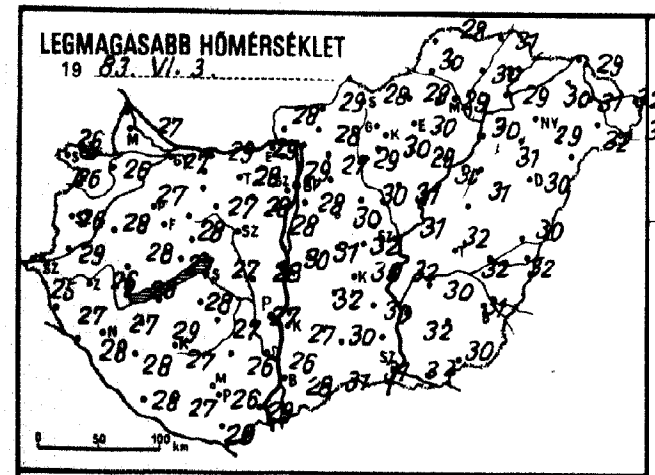
LEGMAGASABB HŐMÉRSÉKLET
19 83. VI. 3.

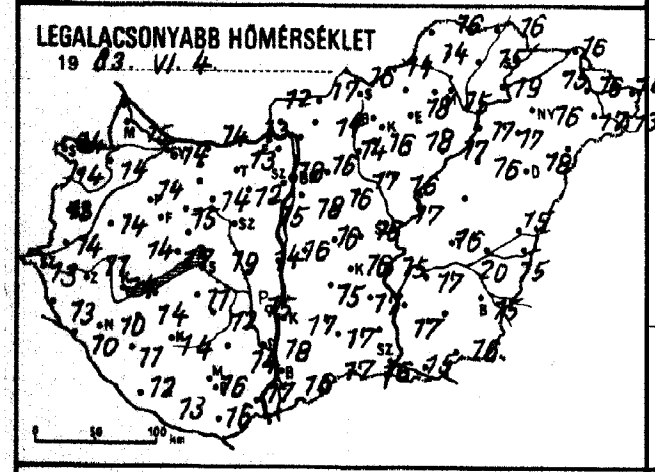
LEGALACSONYABB HŐMÉRSÉKLET
19 83. VI. 4.

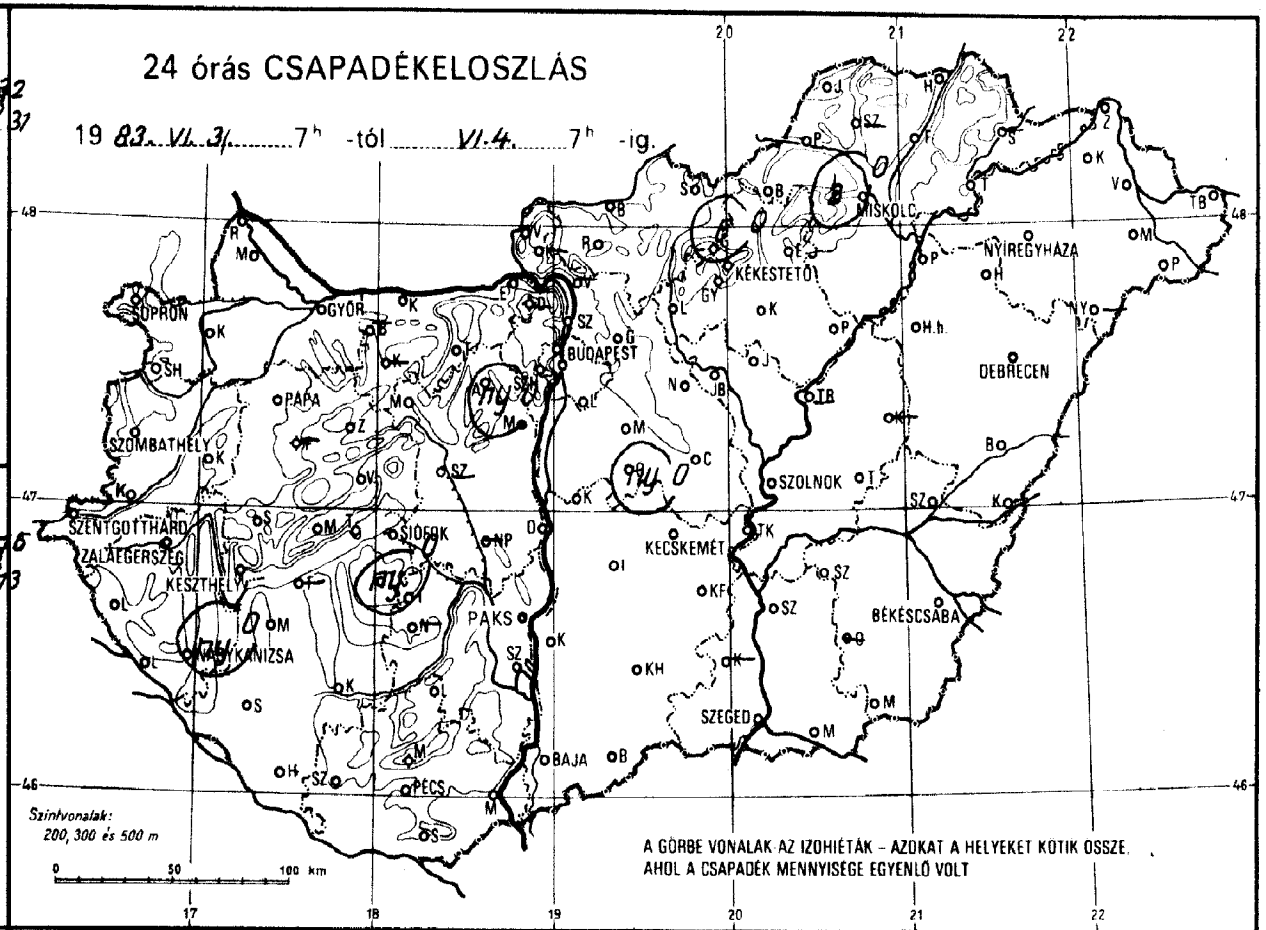
24 órás CSAPADÉKELOSZLÁS
19 83. VI. 3. 7h -tól VI. 4. 7h -ig.
SOPRON
GYŐR
BUDAPEST
MISKOLC
NYÍREGYHÁZA
KÉKESTETŐ
DEBRECEN
PAPA
SZOMBATHELY
SZOLNOK
SZENTGOTTHÁRD
ZALAEGERSZEG
KESZTHELY
SIÓFOK
KECSKEMÉT
PAKS
BÉKÉSCSABA
KANIZSA
SZEGED
BAJA
PÉCS
Szintvonalak:
200, 300 és 500 m
A GÖRBE VONALAK AZ IZOHIÉTÁK – AZOKAT A HELYEKET KÖTIK ÖSSZE, AHOL A CSAPADÉK MENNYISÉGE EGYENLŐ VOLT

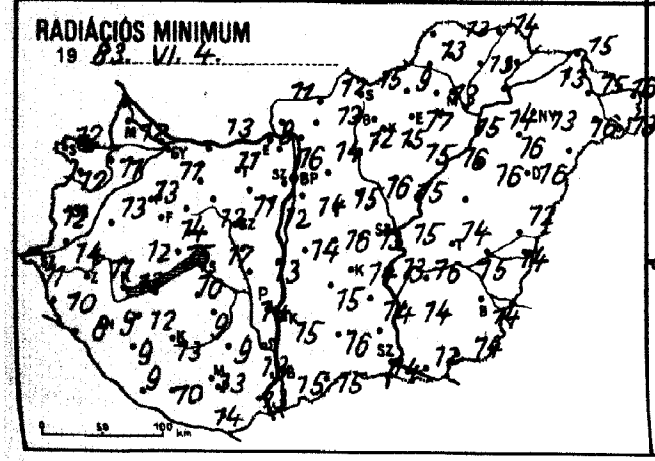
RADIÁCIÓS MINIMUM
19 83. VI. 4.

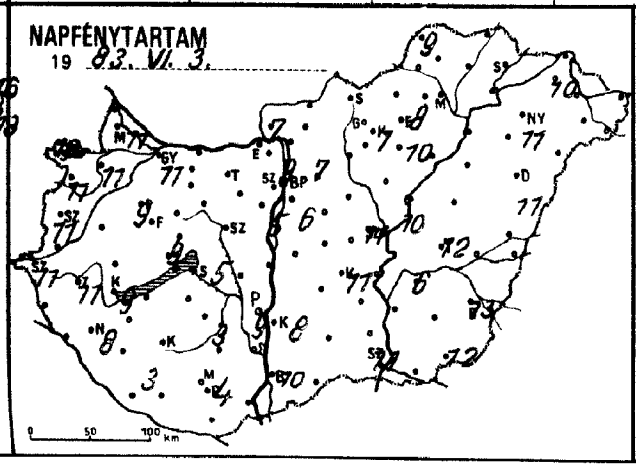
NAPFÉNYTARTAM
19 83. VI. 3.

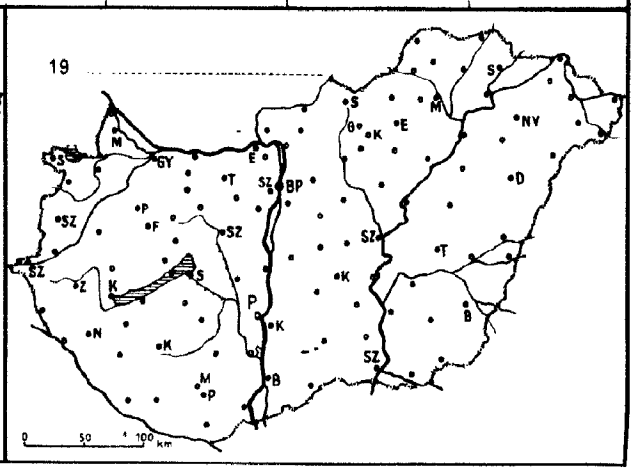
19

83.VI.4 07 h-ig az utolsó 24 óra adatai						Előző nap napos órái
állomás	csapadék (mm)		max. hőmérséklet	min. hőmérséklet	rad. min.	
Győr	•		27	14	11	11
Kapuvár	•		26	14	11	11
Mosonmagyaróvár	°		27	15	12	11
Rajka	–		–	–	–	
Sopron	•		26	14	12	10
Sopronhorpács	°		26	14	12	11
Káld	•		28	14	13	
Körmend	°		29	14	14	
Szentgotthárd	•		25	13	11	11
Szombathely	•		26	13	12	11
Lenti	•		27	13	10	
Letenye	°		28	10	8	
Nagykanizsa	ny		27	10	9	8
Zalaegerszeg	•		26	11	11	11
Farkasgyepű	–		–	–	–	
Keszthely	•		28	14	13	9
Mencshely	•		27	15	10	9
Pápa	•		27	14	13	9
Sümeg	•		28	14	12	
Tihany	•		27	17	15	
Veszprém	•		28	15	14	
Zirc	°		25	12	10	
Fonyód	–		–	–	–	
Homokszt. György	•		28	12	9	3
Kaposvár	•		27	14	13	
Marcali	•		29	14	12	
Siófok	•		27	19	17	5
Somogyszob	•		28	11	9	
Tab	ny		28	11	10	
Bábolna	–		–	–	–	
Esztergom	•		29	13	8	
Kisbér	–		–	–	–	
Komárom	•		29	14	13	
Tatabánya	•		28	13	11	
Alcsútdoboz	ny		28	12	11	
Dunaújváros	•		28	14	13	
Martonvásár	•		28	15	12	5
Mór	•		27	14	12	
Nagyhörcsökp.	–		–	–	–	
Szabadbattyán	–		–	–	–	
Iregszemcse	•		27	12	9	3
Lengyel	•		26	14	9	
Paks	•		27	15	14	9
Szekszárd	•		26	18	13	
Árpádtető	•		22	16	12	
Mohács	•		29	17	13	
Pécs	•		26	16	13	4
Siklós	•		28	16	14	
Szigetvár	•		27	13	10	
Budaörs	•		28	14	11	
Bp. Lőrinc	•		28	18	14	6
Bp. Met. Int.	•		29	18	16	9
Bp. Szab. hegy	•		25	19	15	
Cegléd	•		32	16	13	11
Dobogókő	–		–	–	–	
Gödöllő	•		27	16	14	7
Királyrét	–		–	–	–	
Monor	•		30	16	15	
Nagykáta	•		30	17	16	
Szentendre	•		29	16	15	

83.VI.4 07 h-ig az utolsó 24 óra adatai						Előző nap napos órái
állomás	csapadék (mm)		max. hőmérséklet	min. hőmérséklet	rad. min.	
Vác	–		–	–	–	
Vámosmikola	•		28	12	11	7
Baja	•		28	16	15	10
Bácsalmás	•		31	17	15	
Izsák	•		32	15	15	
Kalocsa	•		27	17	15	8
Kecskemét	•		30	16	14	11
Kiskunfélegyháza	•		30	17	14	
Kiskunhalas	•		30	17	16	
Kunszentmiklós	•		30	16	14	
Tiszakécske	•		32	15	13	
Balassagyarmat	•		29	17	12	
Romhány	•		28	14	13	
Salgótarján	•		28	16	15	
Eger	•		30	18	17	8
Galyatető	6		23	15	9	
Gyöngyös	•		30	16	15	
Kékestető	•		20	15	13	7
Kompolt	•		29	18	15	10
Lőrinci	•		29	14	12	
Poroszló	•		30	17	16	
Jászapáti	•		31	16	15	
Jászberény	•		30	16	13	
Karcag	–		–	–	–	
Szolnok	•		31	17	15	10
Tiszaroff	–		–	–	–	
Túrkeve	•		32	16	14	12
Kistelek	–		–	–	–	
Makó	•		32	15	12	
Szeged	•		31	16	14	11
Szentes	•		32	17	14	
Borsodnádasd	•		28	14	9	
Füged	•		30	15	13	
Hidasnémeti	•		31	16	14	
Jósvafő	•		28	16	13	9
Lillafüred	2		28	14	13	
Miskolc	•		29	15	13	–
Putnok	•		30	14	13	
Sárospatak	–		–	–	–	
Szendrőlád	–		–	–	–	
Tokaj	•		29	19	14	
Kisvárda	•		30	15	13	10
Mátészalka	•		32	17	16	
Nyíregyháza	•		29	16	13	11
Nyírlugos	–		–	–	–	
Pátyod	•		31	13	13	
Tiszabecs	•		32	16	16	
Vásárosnamény	•		31	16	15	
Záhony	•		29	16	15	
Berettyóújfalu	•		30	15	12	
Debrecen	•		30	18	16	11
Hajdúdorog	•		31	17	16	
Hortobágy	•		31	16	16	
Körösszakál	•		32	15	14	
Polgár	•		30	17	15	
Békéscsaba	•		31	15	14	13
Mezőhegyes	•		30	16	14	12
Orosháza	–		–	–	–	–
Szarvas	•		30	17	16	6
Szeghalom	•		32	20	15	

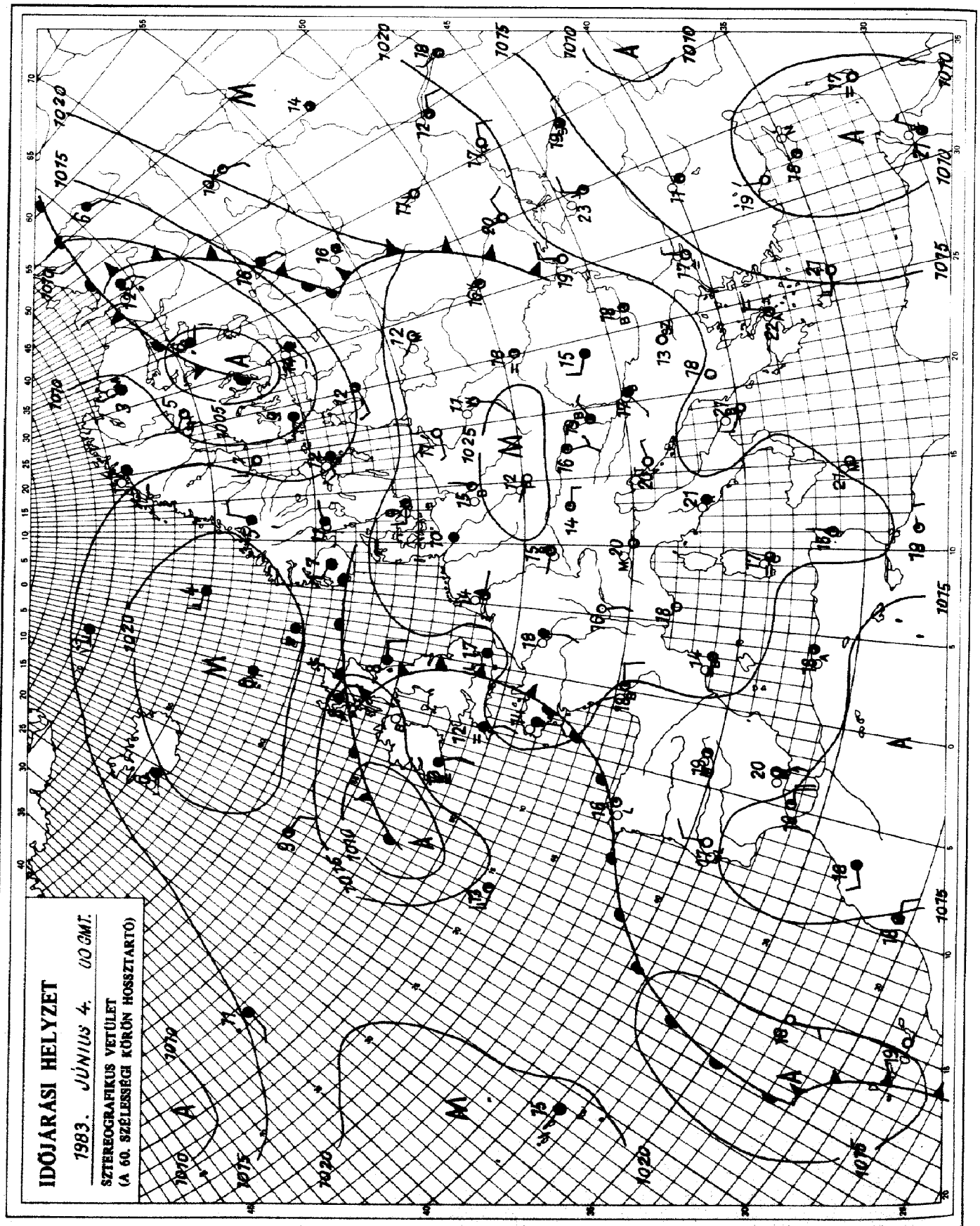

KIADJA: ORSZÁGOS METEOROLÓGIAI SZOLGÁLAT
Készíti: Központi Előrejelző Intézet Analízis- és Rövidtávú Prognózis Központja – T.: 273-018
Megjelenik naponként
Évi előfizetési díja: 1760,- Ft. – Megrendelhető: 1024 Budapest, II., Kitaibel Pál u. 1. – T.: 353-500
Kiadásért felel: az OMSZ elnöke – Szerkesztéséért felel: a KEI igazgatója

IDŐJÁRÁSI NAPIJELENTÉS

ЕЖЕДНЕВНЫЙ МЕТЕОРОЛОГИЧЕСКИЙ БЮЛЛЕТЕНЬ • DAILY WEATHER REPORT
BULLETIN QUOTIDIEN DE TEMPS • TÄGLICHER WETTERBERICHT

96. évfolyam 156. szám + Budapest + 1983. június 5. vasárnap

Az időjárási helyzet és a várható időjárás:

Az Alpok és a Kárpátok vidékén egyelőre még magas nyomású légköri képződmény található, igy ezeken a területeken kevés a felhő, száraz, szokatlanul meleg az idő. Középpontjával a Skandináv-félsziget déli része fölött ciklon örvénylik. Áramlási rendszerében a Skandináv-félsziget felől az eddiginél jóval hüvösebb levegő érkezik szárazföldünk belseje felé. A hüvös levegő ma reggel érte el a Német-Lengyel síkságot erős felhősödés és záporok, zivatarok kíséretében. A hüvös levegővel elárasztott területeken szombaton a legmagasabb nappali hőmérséklet több fokkal elmaradt az évszaknak megfelelő átlagtól. Hétfő estig a Kárpát-medencét is eléri a hüvösebb levegő.

Hazánkban szombaton 8, 13 órán át sütött a nap. A délutáni órákban a Duna-Tisza közén néhány helyen zápor, zivatar keletkezett. A lehullott csapadék mennyisége csak Izsákon érte el az 5 mm-t. A hőmérséklet csúcsértéke 27, 34 fok között alakult. Vasárnap hajnalra 13, 19 fokig hült le a levegő. Ma délelőtt túlnyomóan napos, meleg idő uralkodott. A hőmérséklet 11 órakor általában 25, 29 fok között volt.

Ma 12 órakor Budapesten a hőmérséklet 28 fok, a tengerszintre átszámitott légnyomás 1020 mbar, mérsékelten süllyed.

A Balaton vizének hőmérséklete 11 órakor Siófoknál 23 fok volt.

Várható időjárás hétfő estig:

Északnyugat felől megnövekszik a felhőzet, majd változóan felhős lesz az ég. Több helyen várható zápor, zivatar.
A déli, délnyugati szél többfelé megélénkül, időnként megerősödik, hétfőn északnyugatira fordul, és - elsősorban a Dunántúlon - helyenként viharossá fokozódik.
A hőség megszünik.
Várható legalacsonyabb éjszakai hőmérséklet: 14, 19,
legmagasabb nappali hőmérséklet hétfőn: északnyugaton 22, 25, délkeleten 25, 29 fok között valószinü.

Vadkerti Ferenc s.k.

A hőmérséklet napi középértéke és eltérése a 100 évi átlagtól /Budapest belterületén/:

1983. VI. 4.	25,0°C	+5,8°C

1871 óta ezen a napon Budapesten előfordult

legmagasabb hőmérséklet:	34,5°C /1927/,
legalacsonyabb hőmérséklet:	5,3°C /1918/.

83.450.

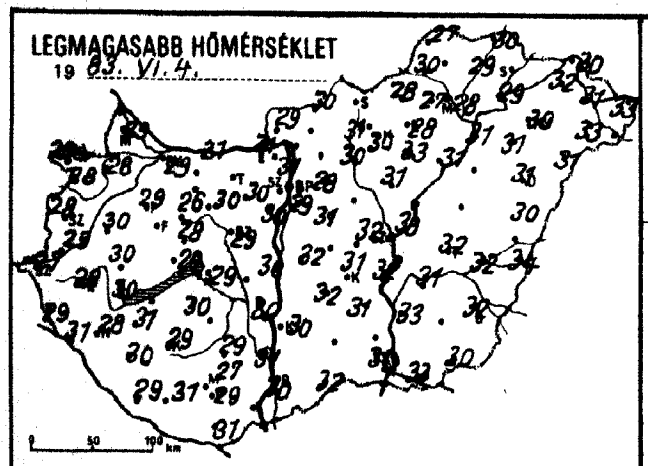
LEGMAGASABB HŐMÉRSÉKLET
19 83. VI. 4.

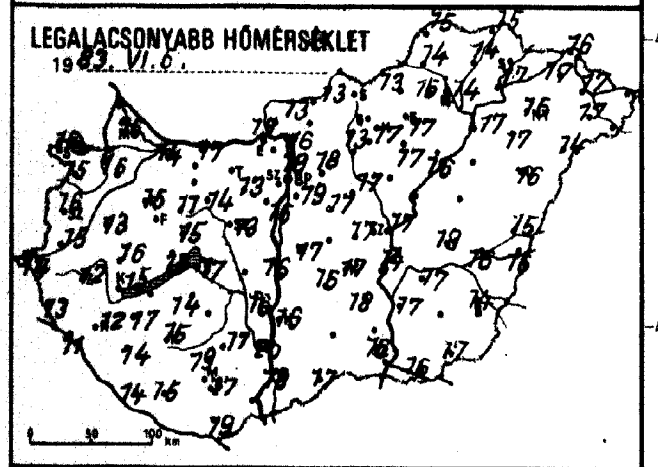
LEGALACSONYABB HŐMÉRSÉKLET
19 83. VI. 6.

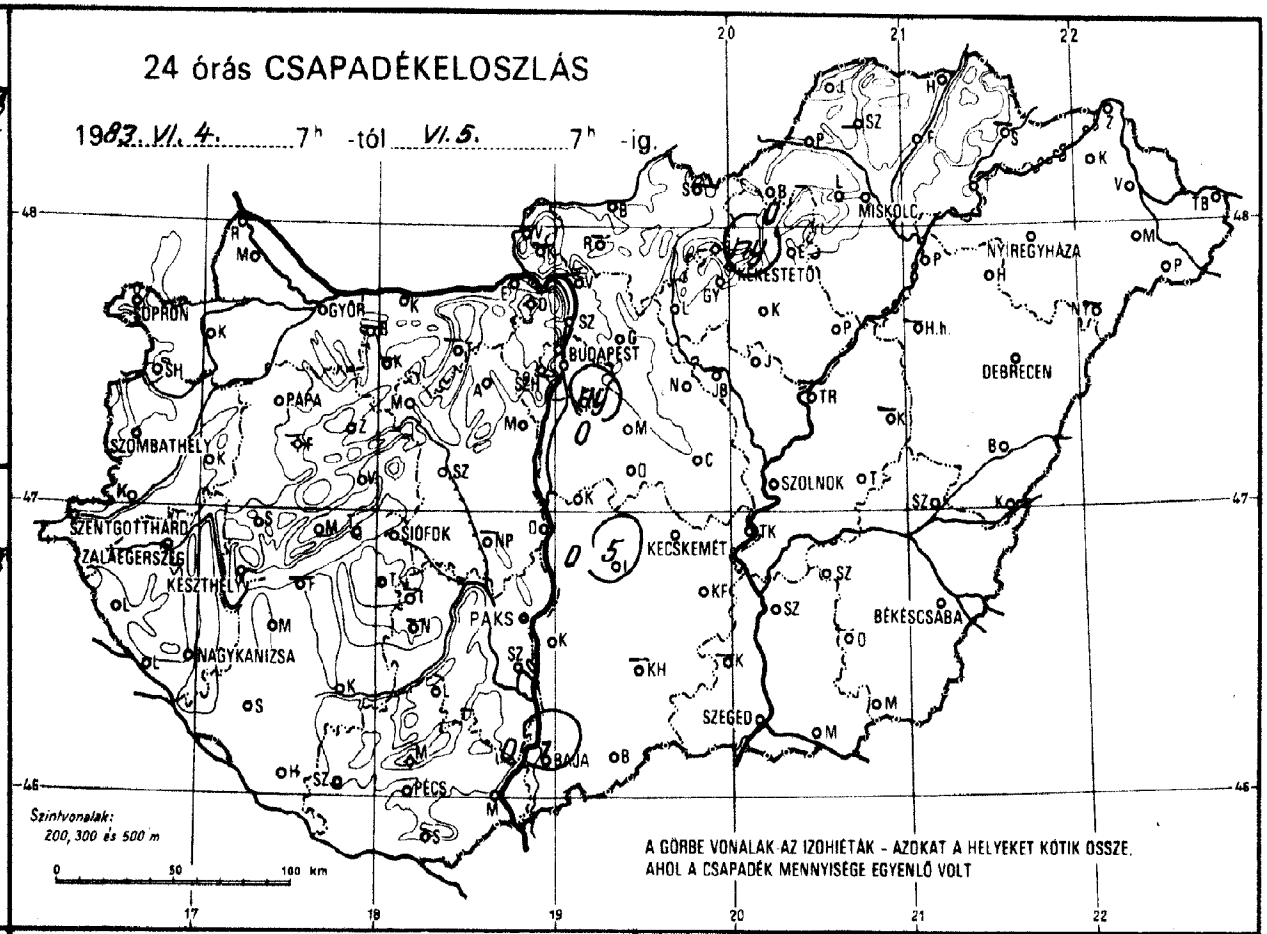
24 órás CSAPADÉKELOSZLÁS
1983. VI. 4. 7h -tól VI. 5. 7h -ig.
SOPRON
GYŐR
PAPA
SZOMBATHELY
SZENTGOTTHÁRD
ZALAEGERSZEG
KESZTHELY
NAGYKANIZSA
SIÓFOK
PAKS
PÉCS
BAJA
BUDAPEST
KECSKEMÉT
SZEGED
SZOLNOK
KÉKESTETŐ
MISKOLC
NYÍREGYHÁZA
DEBRECEN
BÉKÉSCSABA
Szintvonalak:
200, 300 és 500 m
A GÖRBE VONALAK AZ IZOHIÉTÁK - AZOKAT A HELYEKET KÖTIK ÖSSZE,
AHOL A CSAPADÉK MENNYISÉGE EGYENLŐ VOLT

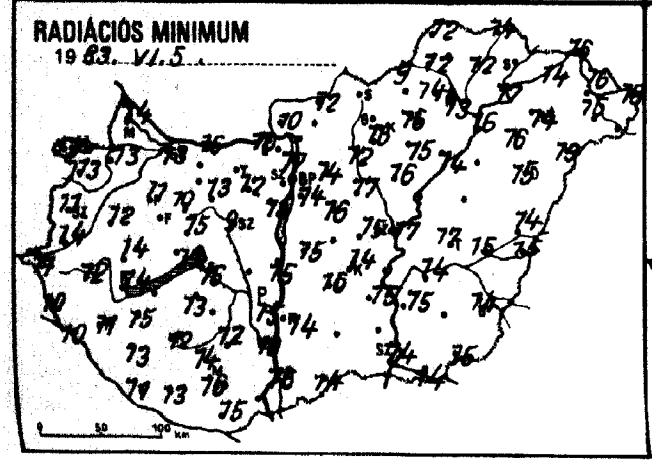
RADIÁCIÓS MINIMUM
19 83. VI. 5.

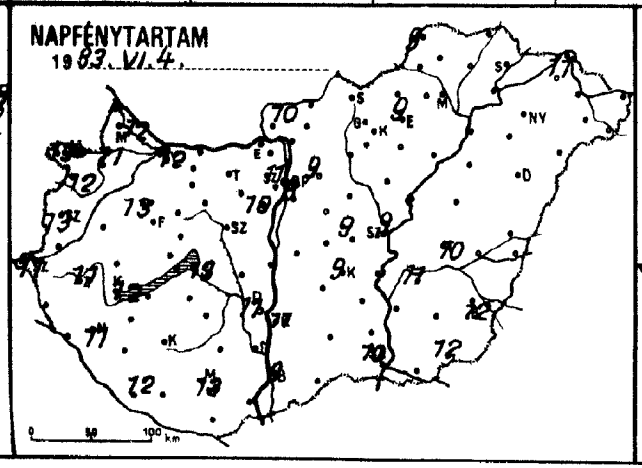
NAPFÉNYTARTAM
19 83. VI. 4.

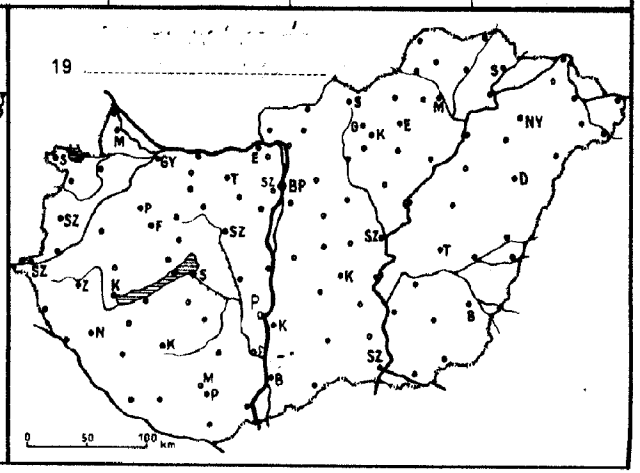
19

19 83.VI.5. 07 h-ig az utolsó 24 óra adatai						Előző nap napos órái
állomás	csapadék (mm)		max. hőmérséklet	min. hőmérséklet	rad. min.	
Győr	.	⊥	29	14	13	12
Kapuvár	.	⊥	28	16	13	11
Mosonmagyaróvár	.	⊥	29	16	14	12
Rajka	–		–	–	–	
Sopron	.	⊥	28	16	13	13
Sopronhorpács	.	⊥	28	15	13	12
Káld	.		30	13	12	
Körmend	.		29	15	14	
Szentgotthárd	.	⊥	27	14	11	11
Szombathely	.		28	16	11	13
Lenti	.		29	13	10	
Letenye	.	⊥	31	11	10	
Nagykanizsa	.	⊥	28	12	11	11
Zalaegerszeg	.	⊥	28	12	12	11
Farkasgyepű	–		–	–	–	
Keszthely	.	⊥	30	15	14	12
Mencshely	.		28	21	12	9
Pápa	.	⊥	29	15	14	13
Sümeg	.		30	16	14	
Tihany	.	⊥	29	18	17	
Veszprém	.		28	15	15	
Zirc	.	⊥	26	11	10	
Fonyód	–		–	–	–	
Homokszt. György	.	⊥	29	14	11	12
Kaposvár	.		29	15	12	
Marcali	.	⊥	31	17	15	
Siófok	.		29	17	16	13
Somogyszob	.		30	13	11	
Tab	.	⊥	30	14	13	
Bábolna	–		–	–	–	
Esztergom	.		31	15	10	
Kisbér	–		–	–	–	
Komárom	.	⊥	31	17	16	
Tatabánya	–		–	–	–	
Alcsútdoboz	.	⊥	30	13	12	
Dunaújváros	.		30	16	15	
Martonvásár	.		30	16	13	10
Mór	.	⊥	30	14	13	
Nagyhörcsökp.	–		–	–	–	
Szabadbattyán	.	⊥	29	13	–	
Iregszemcse	–		–	–	–	
Lengyel	.		29	17	12	
Paks	.		30	16	15	11
Szekszárd	.	=	31	20	19	
Árpádtető	.		27	19	14	
Mohács	–		–	–	–	
Pécs	.		29	17	16	12
Siklós	.		31	19	15	
Szigetvár	.	⊥	31	15	13	
Budaörs	.	⊥	30	15	12	
Bp. Lőrinc	ny	▽	29	19	14	8
Bp. Met. Int.	–		–	–	–	
Bp. Szab. hegy	.		27	22	18	
Cegléd	.		32	17	15	9
Dobogókő	.		28	18	14	9
Gödöllő	.		28	18	14	9
Királyrét	.		30	18	17	11
Monor	.	⊥	31	17	16	
Nagykáta	.	⊥	30	17	17	
Szentendre	.		31	16	15	

19 82.VI.5. 07 h-ig az utolsó 24 óra adatai						Előző nap napos órái
állomás	csapadék (mm)		max. hőmérséklet	min. hőmérséklet	rad. min.	
Vác	–		–	–	–	
Vámosmikola	.	⊥	29	13	10	10
Baja	1	⊥	30	18	16	9
Bácsalmás	.		32	17	14	
Izsák	5	▽	32	16	16	
Kalocsa	.	⊥	30	16	14	11
Kecskemét	.	⊥	31	17	14	9
Kiskunfélegyháza	.		31	18	15	
Kiskunhalas	–		–	–	–	
Kunszentmiklós	.		32	17	15	
Tiszakécske	.		32	14	12	
Bálassagyarmat	.	⊥	30	13	12	
Romhány	–		–	–	–	
Salgótarján	–		–	–	–	
Eger	.	=	28	17	16	9
Galyatető	.		24	13	–	
Gyöngyös	.		31	17	16	
Kékestető	ny	▽ ⊥	21	15	13	8
Kompolt	.		33	17	15	
Lőrinci	.	=	30	13	12	
Poroszló	.	⊥	31	16	14	
Jászapáti	.	⊥	31	17	16	
Jászberény	–		–	–	–	
Karcag	–		–	–	–	
Szolnok	.	⊥	30	17	17	9
Tiszaroff	–		–	–	–	
Túrkeve	.	⊥	32	19	17	10
Kistelek	–		–	–	–	
Makó	.	⊥	33	16	14	
Szeged	.		31	16	14	10
Szentes	.		33	17	15	
Borsodnádasd	.	⊥	28	13	9	
Fügöd	.	⊥	29	14	12	
Hidasnémeti	.		30	15	14	
Jósvafő	.	⊥	27	15	12	9
Lillafüred	.	⊥	27	16	14	
Miskolc	.	=	28	14	13	–
Putnok	.	=	30	14	12	
Sárospatak	–		–	–	–	
Szendrőlád	–		–	–	–	
Tokaj	.		28	17	17	
Kisvárda	.	⊥	32	17	14	11
Mátészalka	.	⊥	33	17	16	
Nyíregyháza	.	⊥	30	16	14	–
Nyírlugos	–		–	–	–	
Pátyod	.	⊥	31	14	13	
Tiszabecs	.	⊥	33	18	17	
Vásárosnamény	.	⊥	31	17	16	
Záhony	.	⊥	30	16	16	
Berettyóújfalu	.	⊥	30	15	14	
Debrecen	.	⊥	31	16	15	12
Hajdúdorog	.		31	17	16	
Hortobágy	–		–	–	–	
Körösszakál	.	⊥	34	16	15	
Polgár	.		31	17	16	
Békéscsaba	.	⊥	32	14	14	12
Mezőhegyes	.	⊥	30	17	15	12
Orosháza	–		–	–	–	
Szarvas	.		31	17	14	11
Szeghalom	.		31	16	15	

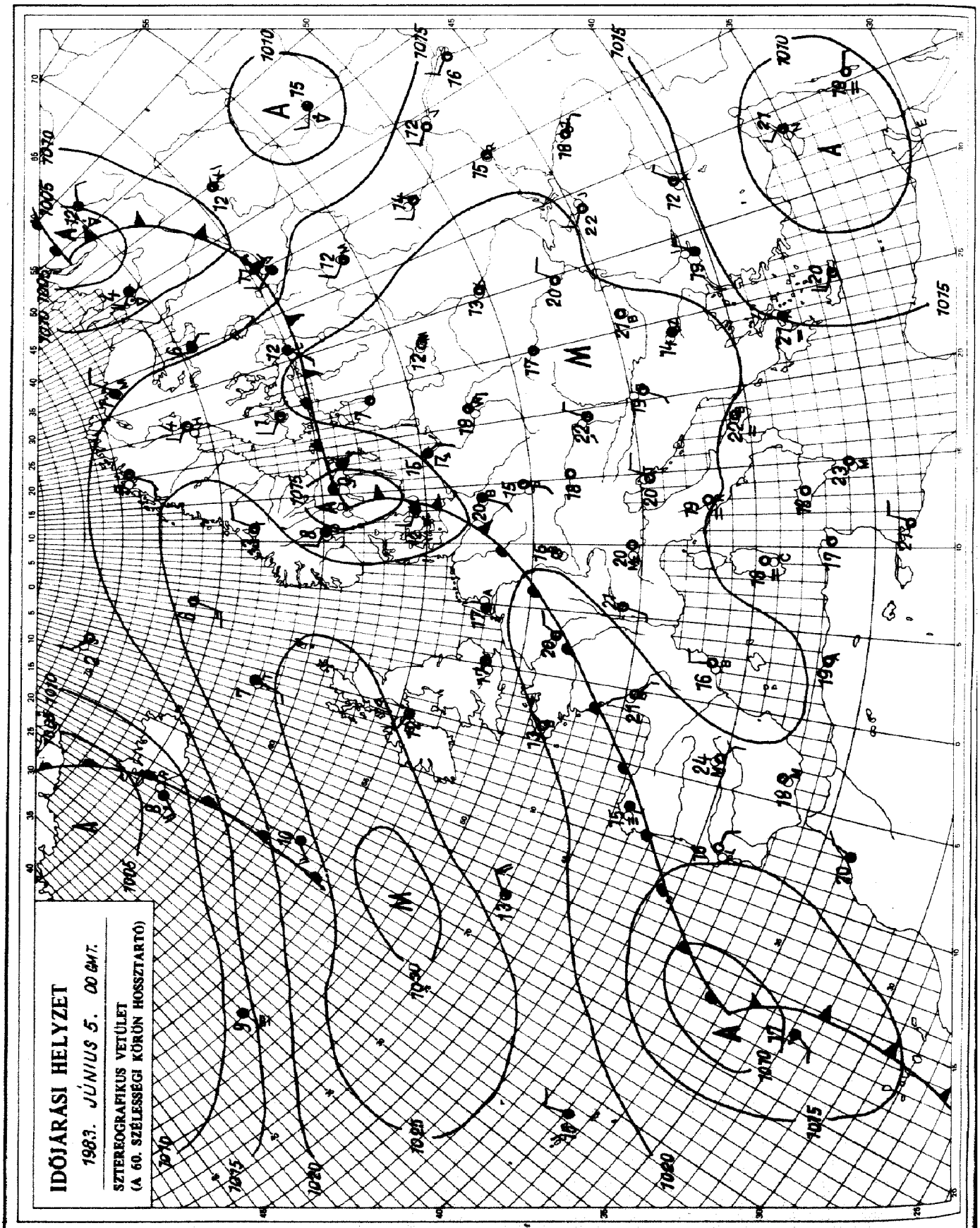

KIADJA: ORSZÁGOS METEOROLÓGIAI SZOLGÁLAT
Készíti: Központi Előrejelző Intézet Analízis- és Rövidtávú Prognózis Központja — T.: 273-018
Megjelenik naponként
Évi előfizetési díja: 1760,- Ft. — Megrendelhető: 1024 Budapest, II., Kitaibel Pál u. 1. — T.: 353-500
Kiadásért felel: az OMSZ elnöke — Szerkesztésért felel: a KEI igazgatója

IDŐJÁRÁSI NAPIJELENTÉS

ЕЖЕДНЕВНЫЙ МЕТЕОРОЛОГИЧЕСКИЙ БЮЛЛЕТЕНЬ • DAILY WEATHER REPORT
BULLETIN QUOTIDIEN DE TEMPS • TÄGLICHER WETTERBERICHT

96. évfolyam 157. szám. + Budapest + 1983. június 6. hétfő

Az időjárási helyzet és a várható időjárás:

Az elmúlt 24 órában szárazföldünk középső részének időjárása átalakult. Jelenleg a Szovjetunió európai területének nyugati része fölött örvénylő ciklon nyugati oldalán hüvös levegő árasztotta el az Alpok, a Kárpátok vidékét, valamint Ukrajna térségét. A hüvös levegő nyomában erősen megnövekedett a felhőzet és záporok, zivatarok alakultak ki és a szél többfelé viharossá fokozódott, valamint a hőmérséklet átmenetileg jelentősen csökkent. Kedd estig a Kárpát-medencében kevésbé meleg, szeles, túlnyomóan napos időre lehet számitani.

Hazánkban vasárnap a keleti, délkeleti megyékben 6, 11, máshol 10, 23 órán át sütött a nap. A délutáni órákban a keleti országrészben néhány helyen zápor, zivatar keletkezett. A késő esti óráktól a beszivárgó hüvös levegő hatására az ország nagy részén alakult ki zápor, zivatar, egy-két helyen jégeső is hullott. A zivatart több helyen viharos szél kisérte. A lehullott csapadék mennyisége többfelé elérte az 5 mm-t, de szórványosan az erősebb zivatargócokban 10, 14, egy-két helyen 20, 22 mm-t mértek. A hőmérséklet csúcsértéke 28, 34 fok között alakult. Ma délelőtt változóan felhős volt az ég, néhány helyről záport jelentettek. Az északi szél több helyen erős, helyenként viharos volt. A hőmérséklet 11 órakor az ország területén 16, és 23 fok között váltakozott.

Ma 12 órakor Budapesten a hőmérséklet 21 fok, a tengerszintre átszámitott légnyomás 1016 mbar, gyengén emelkedik.

A Balaton vizének hőmérséklete Siófoknál 11 órakor 24 fok volt.

Várható időjárás kedd estig:

Kedd estig országszerte szeles, az eddiginél kevésbé meleg idő lesz. Eleinte változó felhőzetből néhány helyen kisebb zápor előfordult. Keddre túlnyomóan napos, száraz idő várható. Az északi szél élénk, gyakran erős lesz. Hétfőn viharos széllökések is előfordulnak. A hőmérséklet reggelre 8 és 13 fok között, kedd délutánra 23 fok körül valószinü.

Aigner Szilárd s.k.

TÁVOLABBI KILÁTÁSOK SZERDÁTÓL - SZOMBATIG:

A hét közepén az északi országrészben előfordulhat egy-egy zápor, máshol napos, száraz idő valószinü. A szél mérséklődik, a hőmérséklet emelkedik. Legalacsonyabb hajnali hőmérséklet: 10, 15 fok között várható. Legmagasabb nappali hőmérséklet: eleinte 25 fok körül, majd 26, 30 fok között lesz. Jelentős mennyiségü /legalább 5 mm/ csapadék az országban nem várható.

KÖZÉPTÁVÚ ELŐREJELZŐ OSZTÁLY

Hibaigazitás: Az 1983. június 4-i IDŐJÁRÁSI NAPIJELENTÉS cimoldalán a keltezés helyesen: 1983. június 4. szombat.

A hőmérséklet napi középértéke és eltérése a 100 évi átlagtól /Budapest belterületén/:

1983. VI. 5.	26,3°C	+7,0°C

1871 óta ezen a napon Budapesten előfordult

legmagasabb hőmérséklet:	32,5°C /1921/,
legalacsonyabb hőmérséklet:	3,9°C /1918/.

83.451.

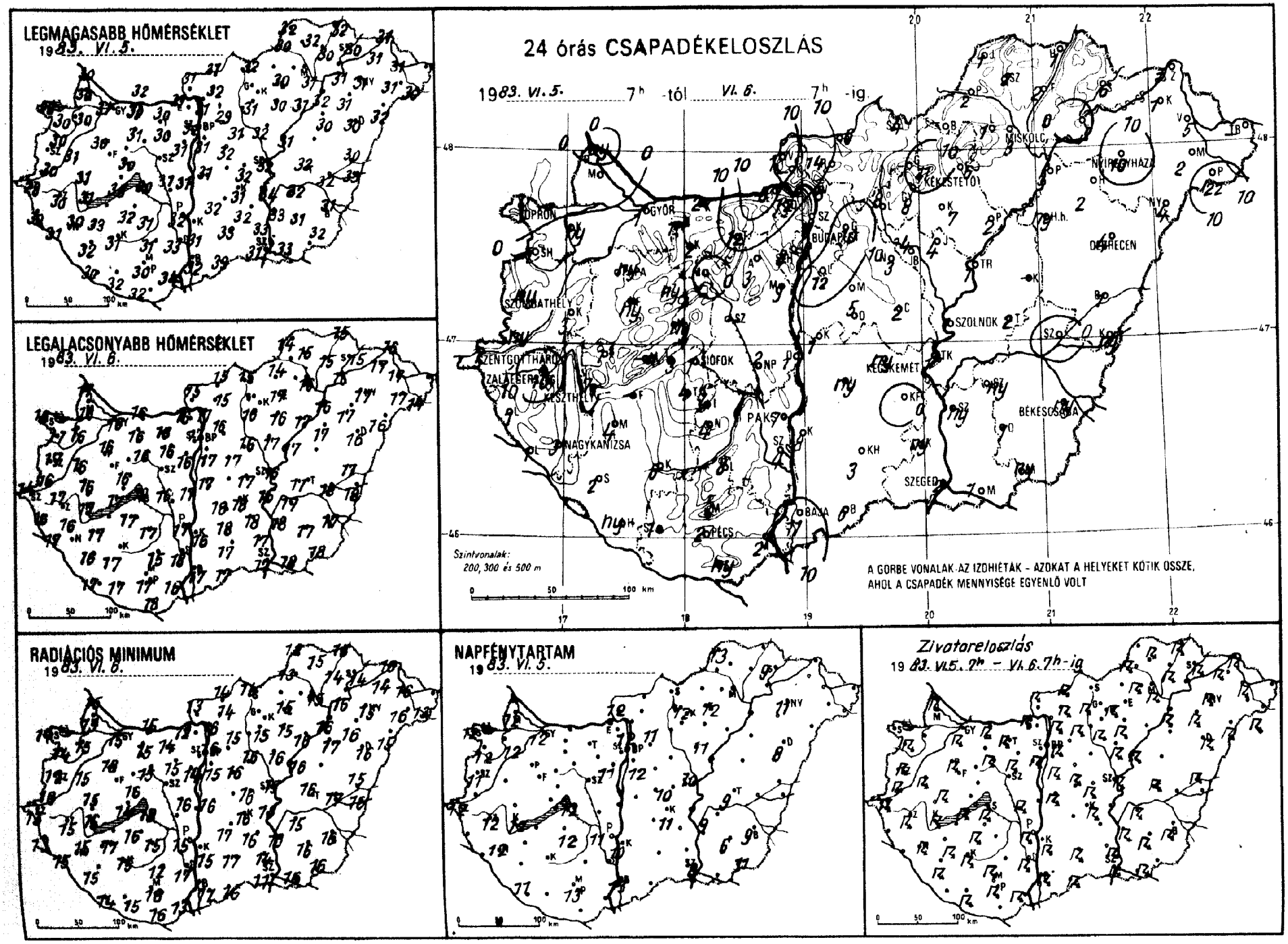
LEGMAGASABB HŐMÉRSÉKLET
1983. VI. 5.
LEGALACSONYABB HŐMÉRSÉKLET
1983. VI. 6.
RADIÁCIÓS MINIMUM
1983. VI. 6.
24 órás CSAPADÉKELOSZLÁS
1983. VI. 5. 7h -tól VI. 6. 7h -ig.
Szintvonalak: 200, 300 és 500 m
A GÖRBE VONALAK AZ IZDHIÉTÁK – AZOKAT A HELYEKET KÖTIK ÖSSZE, AHOL A CSAPADÉK MENNYISÉGE EGYENLŐ VOLT
NAPFÉNYTARTAM
1983. VI. 5.
Zivatareloszlás
1983. VI. 5. 7h – VI. 6. 7h-ig
GYŐR
BUDAPEST
MISKOLC
DEBRECEN
SZOLNOK
KECSKEMÉT
SZEGED
BÉKÉSCSABA
PÁKS
SIÓFOK
NAGYKANIZSA
PÉCS
BAJA
SZOMBATHELY
ZALAEGERSZEG
KESZTHELY
TOPRON
0 50 100 km

95. VI. 6. 07 h-ig az utolsó 24 óra adatai						Előző nap napos órái
állomás	csapadék (mm)		max. hőmérséklet	min. hőmérséklet	rad. min.	
Győr	1		31	16	15	12
Kapuvár	ny		30	16	15	12
Mosonmagyaróvár	.		30	16	15	12
Rajka	ny		31	17	15	
Sopron	.		29	16	14	12
Sopronhorpács	1		30	17	14	12
Káld	3		31	16	15	
Körmend	ny		31	16	16	
Szentgotthárd	5		28	14	13	12
Szombathely	ny		30	17	12	11
Lenti	1		30	16	13	
Letenye	1		31	17	15	
Nagykanizsa	3		30	16	15	12
Zalaegerszeg	10		30	17	15	12
Farkasgyepű	ny		30	15	14	
Keszthely	7		31	17	16	12
Mencshely	–		–	–	–	–
Pápa	ny		31	16	16	13
Sümeg	1		31	16	15	
Tihany	3		30	17	14	
Veszprém	ny		31	16	16	
Zirc	ny		28	15	13	
Fonyód	–		–	–	–	
Homokszt. György	ny		30	17	14	11
Kaposvár	6		31	17	15	
Marcali	4		33	17	17	
Siófok	1		30	19	18	12
Somogyszob	2		32	16	15	
Tab	4		32	17	16	
Bábolna	1		32	16	13	
Esztergom	8		31	16	12	
Kisbér	2		31	16	15	
Komárom	2		32	16	15	
Tatabánya	12		30	16	14	
Alcsútdoboz	3		30	16	15	
Dunaújváros	1		31	17	16	
Martonvásár	9		31	16	14	11
Mór	.		31	16	15	
Nagyhörcsökp.	2		31	16	16	
Szabadbattyán	–		–	–	–	
Iregszemcse	4		31	17	15	12
Lengyel	8		31	15	12	
Paks	7		32	17	15	11
Szekszárd	4		33	18	17	
Árpádtető	5		28	15	12	
Mohács	2		34	16	13	
Pécs	2		30	17	16	13
Siklós	ny		32	18	16	
Szigetvár	1		32	17	15	
Budaörs	12		31	17	15	12
Bp. Lőrinc	7		32	17	16	12
Bp. Met. Int.	8		28	15	12	
Bp. Szab. hegy	2		32	17	16	10
Cegléd	12		24	13	11	
Dobogókő	10		29	16	15	11
Gödöllő	–		–	–	–	
Királyrét	5		32	17	16	
Monor	3		31	16	16	
Nagykáta	6		31	17	14	
Szentendre	6		32	17	15	

96. VI. 6. 07 h-ig az utolsó 24 óra adatai						Előző nap napos órái
állomás	csapadék (mm)		max. hőmérséklet	min. hőmérséklet	rad. min.	
Vác	8		31	17	16	
Vámosmikola	1		31	15	13	12
Baja	11		32	17	17	13
Bácsalmás	6		33	17	16	
Izsák	ny		32	18	17	
Kalocsa	8		31	16	15	10
Kecskemét	ny		31	18	16	11
Kiskunfélegyháza	.		32	17	16	
Kiskunhalas	3		33	17	17	
Kunszentmiklós	1		31	17	15	
Tiszakécske	1		34	15	13	
Balassagyarmat	6		31	15	14	
Romhány	14		32	15	14	
Salgótarján	4		32	15	14	
Eger	6		30	17	15	12
Galyatető	–		–	–	–	
Gyöngyös	8		31	16	15	
Kékestető	11		23	11	11	12
Kompolt	7		30	16	15	11
Lőrinci	8		31	15	15	
Poroszló	2		31	17	16	
Jászapáti	4		32	17	16	
Jászberény	4		31	16	13	
Karcag	–		–	–	–	
Szolnok	1		32	16	15	10
Tiszaroff	1		31	17	16	
Túrkeve	2		32	17	16	9
Kistelek	ny		33	17	14	
Makó	1		33	18	16	
Szeged	2		31	17	11	8
Szentes	ny		33	18	16	
Borsodnádasd	–		–	–	–	
Fügöd	2		30	15	14	
Hidasnémeti	1		32	15	15	
Jósvafő	1		28	14	12	13
Lillafüred	1		29	15	14	
Miskolc	3		31	16	15	
Putnok	2		30	14	13	
Sárospatak	6		30	15	14	9
Szendrőlád	2		32	15	15	
Tokaj	.		31	16	16	
Kisvárda	1		31	17	14	9
Mátészalka	2		31	17	16	
Nyíregyháza	10		31	17	15	11
Nyírlugos	4		32	16	15	
Pátyod	22		30	14	13	
Tiszabecs	–		–	–	–	
Vásárosnamény	5		31	17	16	
Záhony	1		31	16	16	
Berettyóújfalu	1		30	17	15	
Debrecen	4		30	16	16	8
Hajdúdorog	2		31	17	16	
Hortobágy	ny		30	17	17	
Körösszakál	ny		33	18	16	
Polgár	5		32	16	16	
Békéscsaba	ny		31	16	15	9
Mezőhegyes	ny		32	18	16	11
Orosháza	1		31	17	16	6
Szarvas	ny		32	17	15	9
Szeghalom	.		32	18	17	

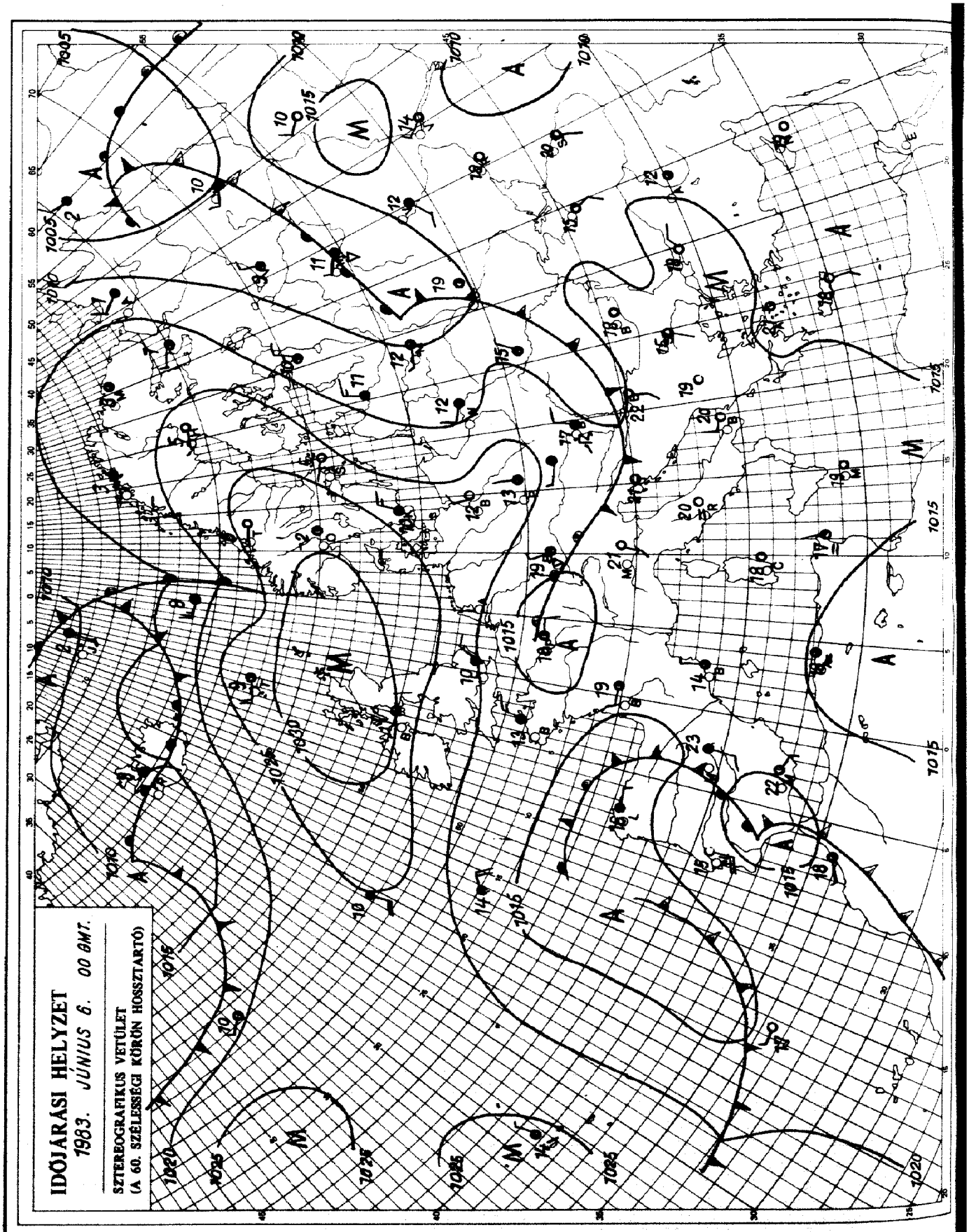

KIADJA: ORSZÁGOS METEOROLOGIAI SZOLGÁLAT
Készíti: Központi Előrejelző Intézet Analízis- és Rövidtávú Prognózis Központja – T.: 273-018
Megjelenik naponként
Évi előfizetési díja: 1760,- Ft. – Megrendelhető: 1024 Budapest, II., Kitaibel Pál u. 1. – T.: 353-500
Kiadásért felel: az OMSZ elnöke – Szerkesztésért felel: a KEI igazgatója

IDŐJÁRÁSI NAPIJELENTÉS

ЕЖЕДНЕВНЫЙ МЕТЕОРОЛОГИЧЕСКИЙ БЮЛЛЕТЕНЬ · DAILY WEATHER REPORT
BULLETIN QUOTIDIEN DE TEMPS · TÄGLICHER WETTERBERICHT

96. évfolyam 158. szám + Budapest + 1983. június 7. kedd

Az időjárási helyzet és a várható időjárás:

Kedden délelőtt Európa nagy részén napos idő volt. Erősen felhős időről, gyakori esőkről érkeztek jelentések a Skandináv- és a Balkán-félsziget északi feléből. Változóan felhős volt az ég Nyugat-, Délnyugat-Európa fölött. A hüvösebb és a meleg levegő keveredési zónája kedden reggel körülbelül a Moszkva - Odessza - Szaloniki - Milánó - London - Madrid vonalban kigyózott. Ettől északra hüvös, délre igen meleg idő volt.

Magyarországot hétfőn estére erős, olykor viharos széllel 5-10 fokkal hüvösebb levegő árasztotta el. A hőmérséklet napi csúcsértéke az északnyugati országrészben 20, délkeleten 25 fok körül volt. Különösen délelőtt, valamint a nyugati és északkeleti megyékben voltak kisebb záporok. Jelentős mennyiségü csapadék nem hullott. Kedd reggelre az ország nagy részén kiderült az ég. A hőmérséklet általában 8 és 14 fok közé süllyedt. Délelőtt a Mohács - Budapest vonal 30-50 kilométeres környezetében erősen felhős volt az ég, az ország nagy részén viszont napos idő volt. Különösen a Dunántúlon, illetve a Tiszántúlon fújt élénk, gyakran erős északi, északkeleti szél. A hőmérséklet 11 óráig 14, 19 fokot ért el.

Ma 12 órakor Budapesten a hőmérséklet 17 fok, a tengerszintre átszámitott légnyomás 1024 mbar, gyengén emelkedik.

A Balaton vizének hőmérséklete 11 órakor Siófoknál 20 fok volt.

Várható időjárás szerda estig:

Általában kevés lesz a felhő, mérsékelten meleg, száraz idő várható. A többfelé élénk, helyenként még erős északi, északkeleti szél fokozatosan mérséklődik.
Várható legalacsonyabb éjszakai hőmérséklet: 5, 10 fok között,
legmagasabb nappali hőmérséklet szerdán: 25 fok körül lesz.

Németh Lajos s.k.

A hőmérséklet napi középértéke és eltérése a 100 évi átlagtól /Budapest belterületén/:

1983. VI. 6.	19,6°C	+0,4°C

1871 óta ezen a napon Budapesten előfordult

legmagasabb hőmérséklet:	31,5°C /1982/,
legalacsonyabb hőmérséklet:	6,1°C /1918/.

83.452.

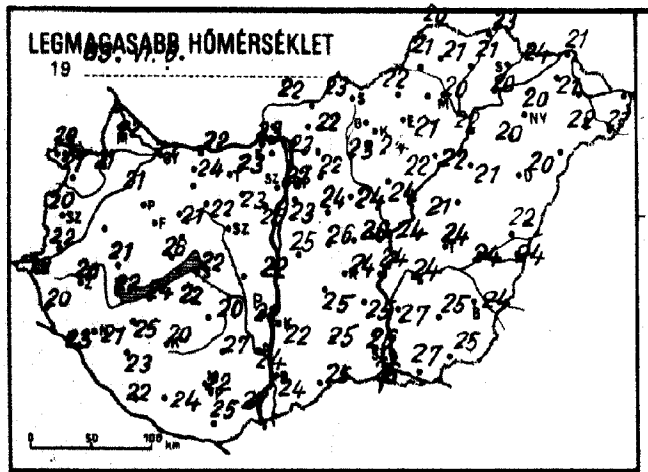
LEGMAGASABB HŐMÉRSÉKLET
19 83. VI. 6.

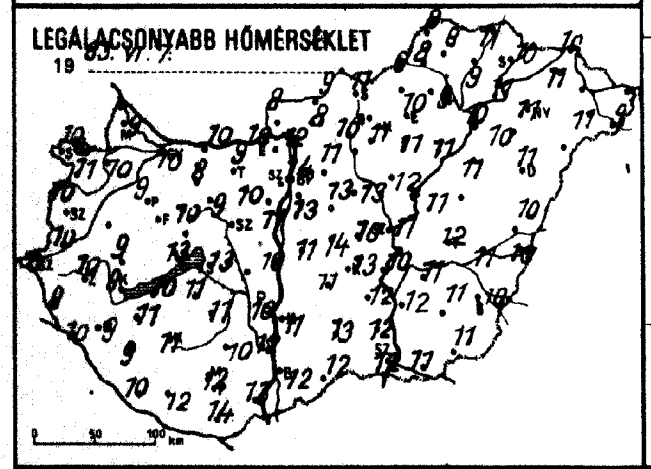
LEGALACSONYABB HŐMÉRSÉKLET
19 83. VI. 7.

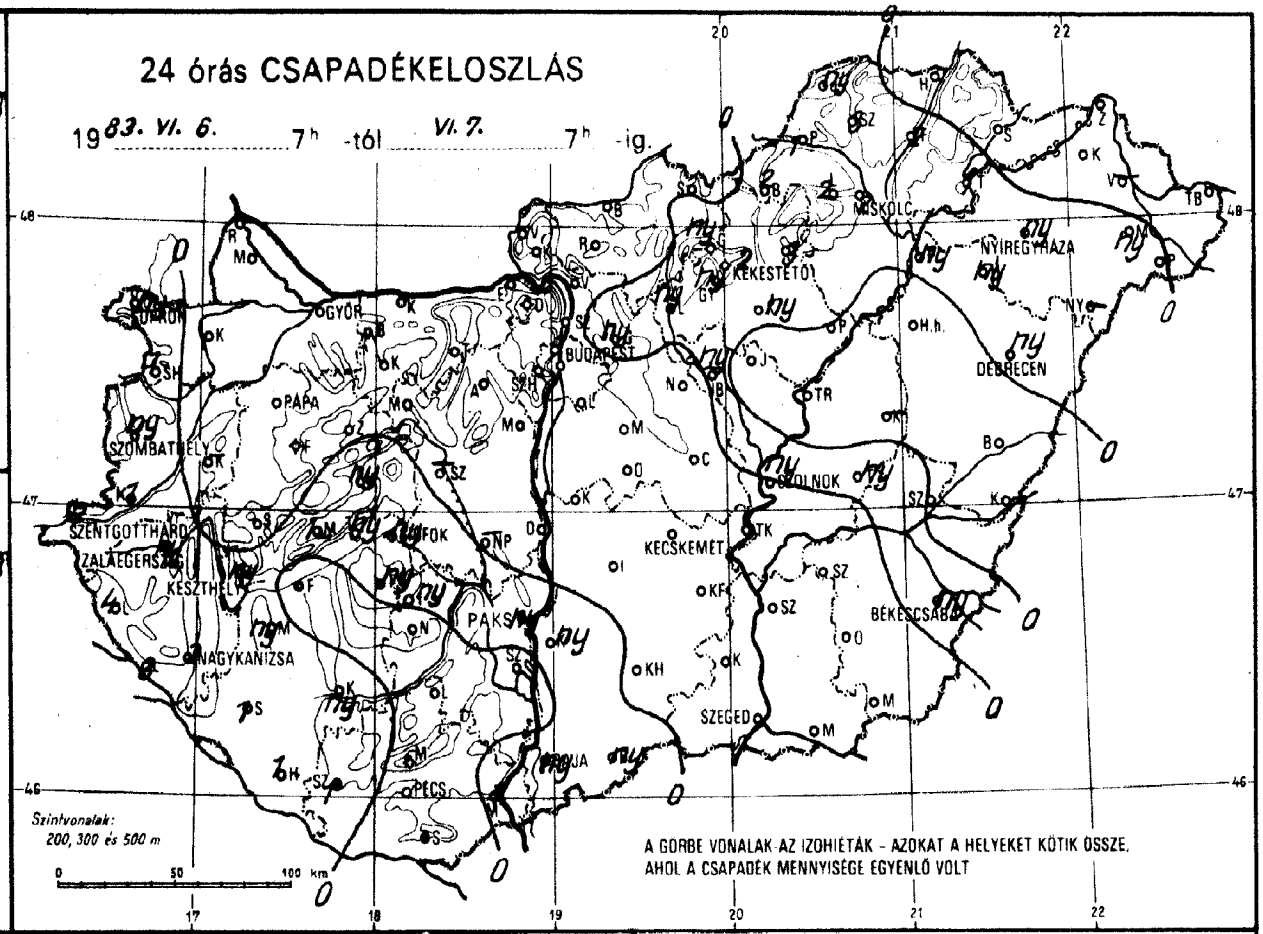
24 órás CSAPADÉKELOSZLÁS
19 83. VI. 6. 7h -tól VI. 7. 7h -ig.
GYŐR
BUDAPEST
MISKOLC
NYÍREGYHÁZA
KEKESTETŐ
DEBRECEN
PAPA
SZOMBATHELY
SZENTGOTTHÁRD
ZALAEGERSZEG
KESZTHELY
NAGYKANIZSA
PÁKSÉ
KECSKEMÉT
BÉKÉSCSABA
SZEGED
PÉCS
Szintvonalak:
200, 300 és 500 m
A GÖRBE VONALAK AZ IZOHIÉTÁK - AZOKAT A HELYEKET KÖTIK ÖSSZE, AHOL A CSAPADÉK MENNYISÉGE EGYENLŐ VOLT

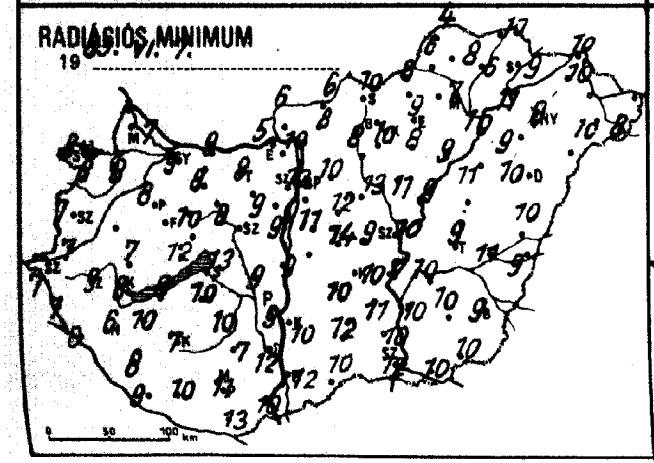
RADIÁCIÓS MINIMUM
19 83. VI. 7.

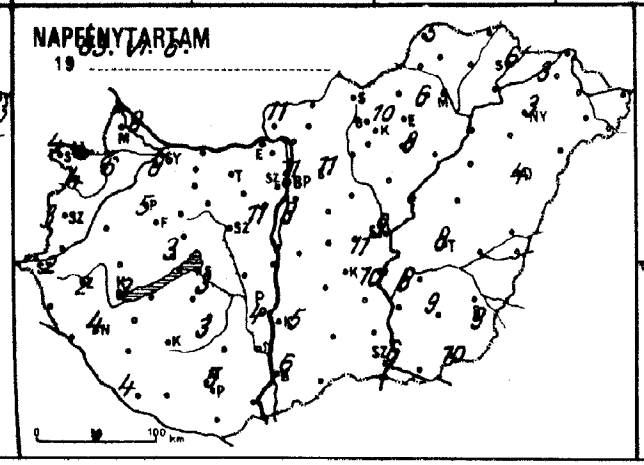
NAPFÉNYTARTAM
19 83. VI. 6.

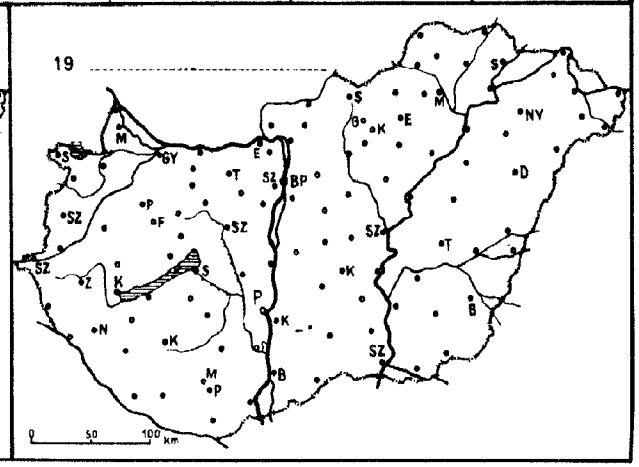
19

1955. VI. 07. h-ig az utolsó 24 óra adatai						Előző nap napos órái
állomás	csapadék (mm)		max. hőmérséklet	min. hőmérséklet	rad. min.	
Győr	•	⌒	22	10	9	8
Kapuvár	•	=	21	10	8	6
Mosonmagyaróvár	•		22	9	7	8
Rajka	–		–	–	–	
Sopron	ny	▽̇	20	10	8	4
Sopronhorpács	1		21	11	8	4
Kőld	–		–	–	–	
Körmend	1		22	10	7	
Szentgotthárd	2	▽̇ =	19	8	7	2
Szombathely	ny	▽̇	20	10	7	3
Lenti	4		20	9	7	
Letenye	3		23	10	8	
Nagykanizsa	2		21	9	6	4
Zalaegerszeg	ny	▽̇	20	10	9	2
Farkasgyepű	•		19	6	5	
Keszthely	ny	▽̇	22	9	8	3
Mencshely	1	▽̇	20	8	6	3
Pápa	•		21	9	8	5
Sümeg	•	⌒	21	9	7	
Tihany	ny		26	13	12	
Veszprém	ny		21	10	10	
Zirc	•		19	8	6	
Fonyód	•		24	10	8	
Homokszt. György	1	⌒	22	10	9	4
Kaposvár	ny		20	11	7	
Marcali	ny	▽̇	23	11	10	
Siófok	ny	⌐	22	13	13	3
Somogyszob	1		23	9	8	
Tab	ny		22	11	10	
Bábolna	•		23	10	7	
Esztergom	•	=	23	10	5	
Kisbér	•		24	8	8	
Komárom	•		22	10	9	
Tatabánya	•	⌒	23	9	8	
Alcsútdoboz	•	=	23	10	9	
Dunaújváros	•		22	10	9	
Martonvásár	•		25	11	9	11
Mór	•	=	22	9	8	
Nagyhörcsökp.	–		–	–	–	
Szabadbattyán	–		–	–	–	
Iregszemcse	ny		20	11	10	3
Lengyel	•		27	10	7	
Paks	ny	▽̇	22	10	9	4
Szekszárd	•		24	12	12	
Árpádtető	•	=	20	10	8	
Mohács	1	⌒	27	13	10	
Pécs	•		22	12	11	5
Siklós	•		25	14	13	
Szigetvár	1	=	24	12	10	
Budaörs	•		23	14	9	
Bp. Lőrinc	•		23	13	11	9
Bp. Met. Int.	•		27	14	12	11
Bp. Szab. hegy	•		19	11	9	
Cegléd	•		26	10	9	11
Dobogókő	•		18	8	8	
Gödöllő	ny		22	11	10	11
Királyrét	•	⌒	22	7	7	
Monor	•	⌒	24	13	12	
Nagykáta	•		24	13	13	
Szentendre	•		25	14	13	

1955. VI. 07. h-ig az utolsó 24 óra adatai						Előző nap napos órái
állomás	csapadék (mm)		max. hőmérséklet	min. hőmérséklet	rad. min.	
Vác	•		23	12	10	
Vámosmikola	•	⌒	22	8	6	11
Baja	ny	▽̇	24	12	12	6
Bácsalmás	ny		25	12	10	
Izsák	•		25	11	10	
Kalocsa	ny		22	11	10	5
Kecskemét	•		24	13	10	10
Kiskunfélegyháza	•		25	12	11	
Kiskunhalas	•		25	13	12	
Kunszentmiklós	•		25	11	9	
Tiszakécske	•		24	10	7	
Balassagyarmat	•	⌒	23	9	6	
Romhány	•	⌒	22	8	8	
Salgótarján	•		27	11	10	
Eger	3	⌐ =	21	10	9	6
Galyatető	ny		18	5	3	
Gyöngyös	ny		24	11	10	
Kékestető	2	⌐	15	5	4	10
Kompolt	ny	, ⌒	22	11	8	8
Lőrinci	ny	,	23	10	8	
Poroszló	•		22	11	9	
Jászapáti	•		24	12	11	
Jászberény	ny	▽̇	24	12	9	
Karcag	–		–	–	–	
Szolnok	ny	▽̇	24	11	10	9
Tiszaroff	•	=	21	11	9	
Túrkeve	ny	▽̇	24	12	9	8
Kistelek	•		26	12	10	
Makó	•		27	11	10	
Szeged	•		26	12	12	6
Szentes	•		27	12	10	
Borsodnádasd	2	▽̇ ⌒	22	6	6	
Fügöd	2		21	9	6	
Hidasnémeti	•		23	11	10	
Jósvafő	ny		20	8	4	5
Lillafüred	2	▽̇ ⌒	20	7	5	
Miskolc	2	▽̇	20	9	7	–
Putnok	1	=	21	8	6	
Sárospatak	•		24	10	9	6
Szendrőlád	3	▽̇ ⌒	21	8	8	
Tokaj	1	▽̇	20	11	11	
Kisvárda	•	⌒	21	11	10	3
Mátészalka	ny	, ⌒	22	11	10	
Nyíregyháza	ny	▽̇	20	11	9	3
Nyírlugos	–		–	–	–	
Pátyod	•		21	9	8	
Tiszabecs	–		–	–	–	
Vásárosnamény	–		–	–	–	
Záhony	•		21	10	10	
Berettyóújfalu	•	⌒	22	10	10	
Debrecen	ny	▽̇	20	11	10	4
Hajdúdorog	ny	,	20	10	9	
Hortobágy	•		21	11	11	
Körösszakál	•	⌒	24	10	9	
Polgár	ny	, ⌒	22	11	10	
Békéscsaba	ny	▽̇	24	10	9	9
Mezőhegyes	•		25	11	10	10
Orosháza	•		25	11	10	9
Szarvas	•		24	11	10	8
Szeghalom	•		24	11	11	

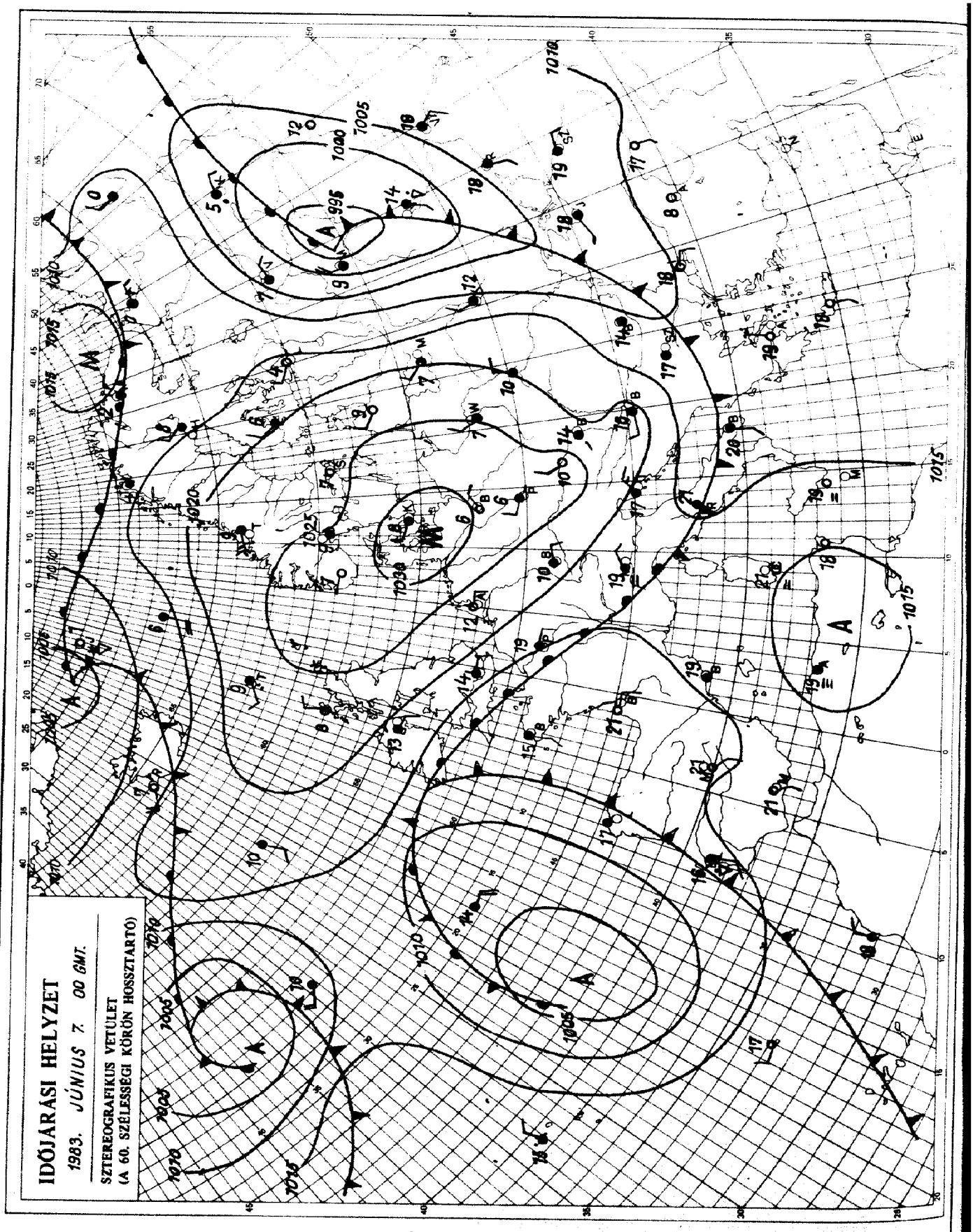

KIADJA: ORSZÁGOS METEOROLOGIAI SZOLGÁLAT
Készíti: Központi Előrejelző Intézet Analízis- és Rövidtávú Prognózis Központja – T.: 273-018
Megjelenik naponként
Évi előfizetési díja: 1760,- Ft. – Megrendelhető: 1024 Budapest, II., Kitaibel Pál u. 1. – T.: 353-500
Kiadásért felel: az OMSZ elnöke – Szerkesztésért felel: a KEI igazgatója

IDŐJÁRÁSI NAPIJELENTÉS

ЕЖЕДНЕВНЫЙ МЕТЕОРОЛОГИЧЕСКИЙ БЮЛЛЕТЕНЬ • DAILY WEATHER REPORT
BULLETIN QUOTIDIEN DE TEMPS • TÄGLICHER WETTERBERICHT

96. évfolyam 159. szám + Budapest + 1983. június 8. szerda

Az időjárási helyzet és a várható időjárás:

Európa legnagyobb részén a szárító hatású, leszálló légmozgások alakítják az időjárást. A Földközi-tenger térségétől - az Alpok és Kárpátok vidékén át - Dél-Skandináviáig egy hatalmas kiterjedésü anticiklon található. Ezeken a területeken kevés a felhő, napos, elsősorban a Kelet-Európai síkságon az évszakhoz képest hüvös az idő. Ott a hőmérséklet csúcsértéke többfelé 6, 9 fokkal elmarad a sokévi átlagtól. A változékony időjárást okozó légköri frontok a kontinens nyugati partvidékét és a Skandináv-félsziget északi vidékeit érintik, hatásukra időnként erősen megnövekszik a felhőzet és szórványos eső, záporeső alakul ki. A Kárpát-medencébe délnyugatról fokozatosan egyre melegebb levegő érkezik, igy a nappali fölmelegedés kissé tovább erősödik.

Hazánkban kedden délelőtt még kisebb körzetekben erősen felhős volt az ég, majd országszerte napos, száraz idő volt. A Nyugat-Dunántúlon és a Tiszántúlon erős, néhol viharos északi, északkeleti szél fújt. A hőmérséklet csúcsértéke 17 és 22 fok között váltakozott. Éjszaka a szél mindenütt gyengült. A derült égbolt alatt erős volt a lehülés. A legalacsonyabb éjszakai hőmérséklet az ország nagy részén 5 és 10 fok között alakult. Szerda délelőtt napos idő volt, 11 órára 17, 20 fok közé emelkedett a hőmérséklet.

Ma 12 órakor Budapesten a hőmérséklet 19 fok, a tengerszintre átszámitott légnyomás 1029 mbar, alig változik.

A Balaton vizének hőmérséklete 11 órakor Siófoknál 21 fok volt.

Várható időjárás csütörtök estig:

Folytatódik a túlnyomóan napos, száraz idő.
A déli szél időnként megélénkül.
Várható legalacsonyabb éjszakai hőmérséklet: 7 és 12,
legmagasabb nappali hőmérséklet csütörtökön 24 és 28 fok között alakul.

Bozóki István s.k.

A hőmérséklet napi középértéke és eltérése a 100 évi átlagtól /Budapest belterületén/:

1983. VI. 7.	18,0°C	-1,1°C

1871 óta ezen a napon Budapesten előfordult

legmagasabb hőmérséklet:	32,2°C /1945/,
legalacsonyabb hőmérséklet:	7,7°C /1962/.

83.453.

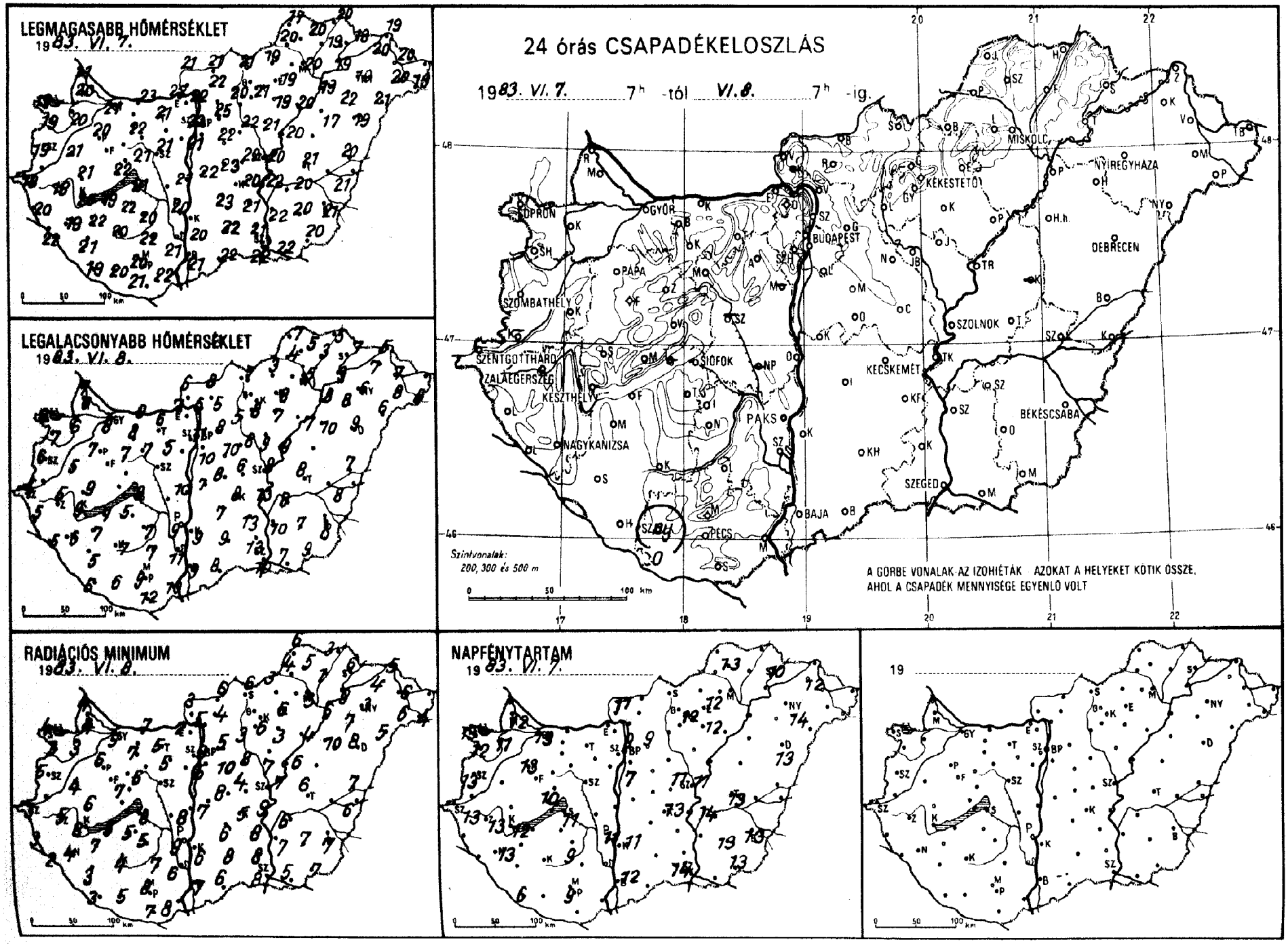
LEGMAGASABB HŐMÉRSÉKLET
1983. VI. 7.
LEGALACSONYABB HŐMÉRSÉKLET
1983. VI. 8.
RADIÁCIÓS MINIMUM
1983. VI. 8.
24 órás CSAPADÉKELOSZLÁS
1983. VI. 7. 7h -tól VI. 8. 7h -ig.
Szintvonalak:
200, 300 és 500 m
A GÖRBE VONALAK AZ IZOHIÉTÁK AZOKAT A HELYEKET KÖTIK ÖSSZE,
AHOL A CSAPADÉK MENNYISÉGE EGYENLŐ VOLT
NAPFÉNYTARTAM
1983. VI. 7.
19

1983. VI. 8. 07 h-ig az utolsó 24 óra adatai						Előző nap napos órái
állomás	csapadék (mm)		max. hőmérséklet	min. hőmérséklet	rad. min.	
Győr	•		21	8	5	13
Kapuvár	•	⊕	20	6	3	11
Mosonmagyaróvár	∘	⊕	20	6	4	12
Rajka	∘		21	7	4	
Sopron	∘		19	8	4	13
Sopronhorpács	•	⊕	19	7	3	12
Káld	•		21	5	4	
Körmend	–		–	–	–	
Szentgotthárd	•	⊕	18	5	3	13
Szombathely	•	⊕	19	6	5	13
Lenti	•		20	5	3	
Letenye	∘	⊕	22	5	2	
Nagykanizsa	•	⊕	19	6	4	13
Zalaegerszeg	•	⊕	18	5	5	13
Farkasgyepű	•		18	9	7	
Keszthely	•		20	9	8	12
Mencshely	•		19	8	3	10
Pápa	•	⊕	20	7	6	13
Sümeg	•	⊕	21	9	6	
Tihany	–		–	–	–	
Veszprém	•		22	7	7	
Zirc	•	⊕	18	5	3	
Fonyód	•		19	7	5	
Homokszt. György	•	⊕	19	5	3	6
Kaposvár	•	⊕	20	7	4	
Marcali	•	⊕	22	7	7	
Siófok	•	⊕	21	9	8	11
Somogyszob	•	⊕	21	5	3	
Tab	•	⊕	22	5	5	
Bábolna	•		22	7	3	
Esztergom	∘		22	7	2	
Kisbér	∘	⊕	22	8	7	
Komárom	•		23	9	7	
Tatabánya	•		21	6	5	
Alcsútdoboz	•	⊕	21	5	5	
Dunaújváros	•		21	10	8	
Martonvásár	–		–	–	–	–
Mór	•		21	7	6	
Nagyhörcsökp.	–		–	–	–	
Szabadbattyán	–		–	–	–	
Iregszemcse	•	⊕	20	7	5	9
Lengyel	•		22	7	7	
Paks	•		20	9	9	11
Szekszárd	•		21	11	6	
Árpádtető	•	=	16	11	7	
Mohács	•		22	10	8	
Pécs	•		20	9	8	9
Siklós	•		21	12	7	
Szigetvár	ny	∇⊕	21	6	5	
Budaörs	•		21	9	4	
Bp. Lőrinc	•	⊕	21	10	5	7
Bp. Met. Int.	•		22	11	8	9
Bp. Szab. hegy	•		18	11	9	
Cegléd	•		22	6	4	11
Dobogókő	•		15	9	7	
Gödöllő	•		20	8	5	9
Királyrét	–		–	–	–	
Monor	•	⊕	22	10	10	
Nagykáta	•	⊕	22	8	8	
Szentendre	•		23	8	8	

1983. VI. 8. 07 h-ig az utolsó 24 óra adatai						Előző nap napos órái
állomás	csapadék (mm)		max. hőmérséklet	min. hőmérséklet	rad. min.	
Vác	•	⊕	22	6	5	
Vámosmikola	•	⊕	21	6	3	10
Baja	•		21	9	7	12
Bácsalmás	•		22	8	6	
Izsák	•		23	7	6	
Kalocsa	•		20	9	6	11
Kecskemét	•		20	8	5	13
Kiskunfélegyháza	•		21	13	8	
Kiskunhalas	•		22	9	8	
Kunszentmiklós	•		22	7	7	
Tiszakécske	•		22	13	9	
Balassagyarmat	•	⊕	21	8	6	
Romhány	•	⊕	22	5	4	
Salgótarján	•		21	7	6	
Eger	•		19	8	6	12
Galyatető	•		15	6	2	
Gyöngyös	•	⊕	21	9	6	
Kékestető	•		12	5	4	12
Kompolt	•	⊕	19	7	3	12
Lőrinci	•	⊕	20	5	3	
Poroszló	•		20	7	4	
Jászapáti	•		21	9	7	
Jászberény	•		20	7	5	
Karcag	–		–	–	–	
Szolnok	•		20	8	7	11
Tiszaroff	•		20	9	6	
Túrkeve	•		21	8	6	13
Kistelek	•		21	13	8	
Makó	•		22	7	5	
Szeged	•		22	10	8	14
Szentes	•		22	10	7	
Borsodnádasd	∘	⊕	19	3	3	
Fügöd	•	⊕	19	3	1	
Hidasnémeti	•		20	5	3	
Jósvafő	•		17	7	6	13
Lillafüred	•	⊕	18	6	4	
Miskolc	•		20	5	3	–
Putnok	•		20	4	4	
Sárospatak	•		18	7	6	10
Szendrőlád	•	⊕	20	5	5	
Tokaj	•		19	9	9	
Kisvárda	•	⊕	20	7	4	12
Mátészalka	•	⊕	20	8	6	
Nyíregyháza	•		19	6	3	14
Nyírlugos	•	=	21	6	5	
Pátyod	•	⊕	19	5	4	
Tiszabecs	–		–	–	–	
Vásárosnamény	•	⊕	20	7	6	
Záhony	•	⊕	19	5	5	
Berettyóújfalu	•	⊕	20	7	7	
Debrecen	•		19	9	8	13
Hajdúdorog	•		22	8	7	
Hortobágy	•		17	10	10	
Körösszakál	•	⊕	21	8	6	
Polgár	•	⊕	19	8	6	
Békéscsaba	•		21	8	7	13
Mezőhegyes	•	⊕	20	9	7	13
Orosháza	•		20	7	7	13
Szarvas	•		20	8	6	14
Szeghalom	–		–	–	–	

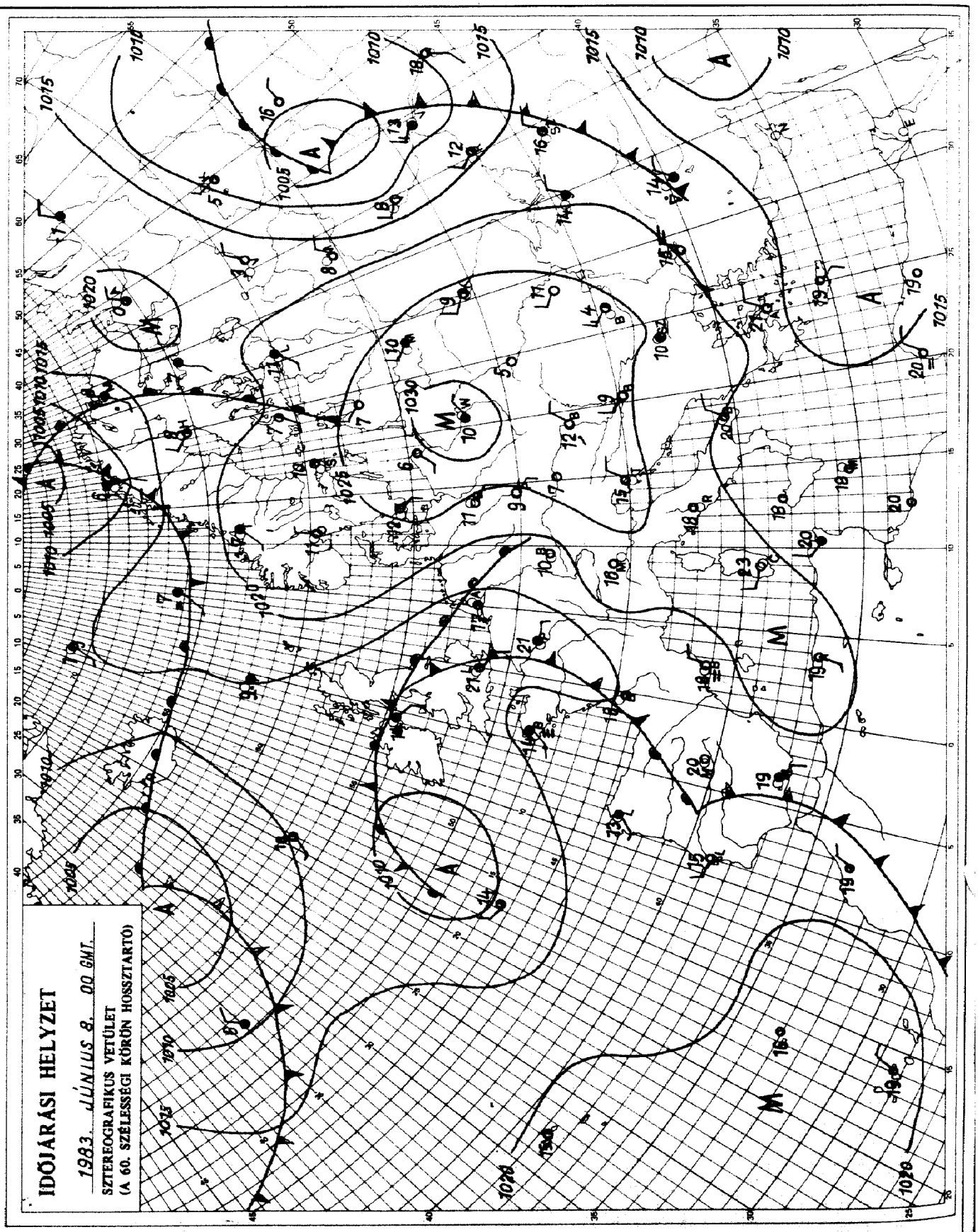

KIADJA: ORSZÁGOS METEOROLÓGIAI SZOLGÁLAT
Készíti: Központi Előrejelző Intézet Analízis- és Rövidtávú Prognózis Központja – T.: 273-018
Megjelenik naponként
Évi előfizetési díja: 1760,- Ft. – Megrendelhető: 1024 Budapest, II., Kitaibel Pál u. 1. – T.: 353-500
Kiadásért felel: az OMSZ elnöke – Szerkesztésért felel: a KEI igazgatója

IDŐJÁRÁSI NAPIJELENTÉS

ЕЖЕДНЕВНЫЙ МЕТЕОРОЛОГИЧЕСКИЙ БЮЛЛЕТЕНЬ · DAILY WEATHER REPORT
BULLETIN QUOTIDIEN DE TEMPS · TÄGLICHER WETTERBERICHT

96. évfolyam 160. szám + Budapest + 1983. június 9. csütörtök

Az időjárási helyzet és a várható időjárás:

Az Appennini-félszigettől Közép-Európán át egészen a Kelet-Európai síkságig magas nyomású öv húzódik. Az érintett területen már napok óta túlnyomóan napos, száraz az idő. A délnyugat felől érkező meleg léghullám hatására erősödik a felmelegedés. Szakadozott felhő- és csapadéksáv húzódik a Brit-szigetek, a Skandináv-félsziget déli része, a Német-alföld, továbbá az Alpok vonulata felett. Ugyancsak változékony, helyenként csapadékos idő van Délkelet-Európában.

Magyarországon csütörtökön napos, száraz idő volt. A déli szél néha megélénkült. A hőmérséklet csúcsértéke 22 és 27 fok között alakult, péntek hajnalra pedig országszerte 6 és 14 fokig hűlt le a levegő. Ma délelőtt folytatódott a derült, napos időjárás. A hőmérséklet 11 órakor 20 és 25 fok között volt.

Ma 12 órakor Budapesten a hőmérséklet 23 fok, a tengerszintre átszámitott légnyomás 1022 mbar, mérsékelten süllyed.

A Balaton vizének hőmérséklete 11 órakor Siófoknál 20 fok volt.

Várható időjárás péntek estig:

Ma késő délutántól, estétől átmenetileg erősen megnövekszik a felhőzet, de csupán szórványos zápor, zivatar várható.
A délnyugati, majd északi, északnyugati szél megerősödik, holnap néhol rövid ideig viharos lesz.
Várható legalacsonyabb éjszakai hőmérséklet: 13, 18 fok között,
legmagasabb nappali hőmérséklet pénteken 23, 28 fok között alakul, ezen belül északnyugaton lesz a hűvösebb idő.

Török Dénes s.k.

TÁVOLABBI KILÁTÁSOK SZOMBATTÓL-KEDDIG:

Időnként megnövekvő felhőzetből kisebb záporok kialakulhatnak, de tartós csapadék nem valószinü.
Legalacsonyabb hajnali hőmérséklet: 10, 15 fok között várható.
Legmagasabb nappali hőmérséklet: 25 fok körül lesz.
Jelentős mennyiségü /legalább 5 mm napi/ csapadék az ország területének 10 százalékán várható.

KÖZÉPTÁVÚ ELŐREJELZŐ OSZTÁLY

A hőmérséklet napi középértéke és eltérése a 100 évi átlagtól /Budapest belterületén/:

1983. VI. 8.	19,2°C	-0,3°C

1871 óta ezen a napon Budapesten előfordult

legmagasabb hőmérséklet:	33,4°C /1945/,
legalacsonyabb hőmérséklet:	7,2°C /1933/.

83.454.

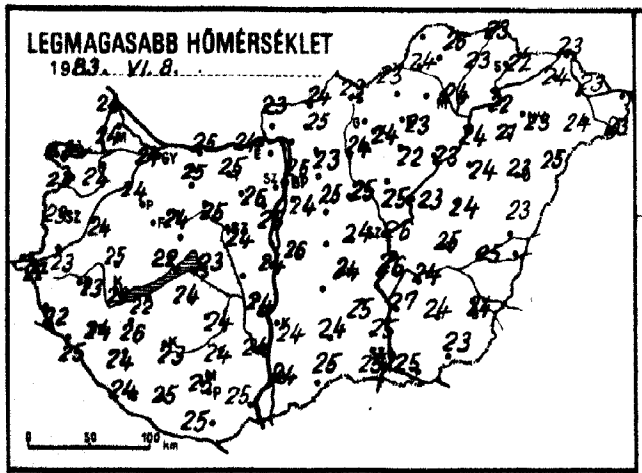
LEGMAGASABB HŐMÉRSÉKLET
1983. VI. 8.

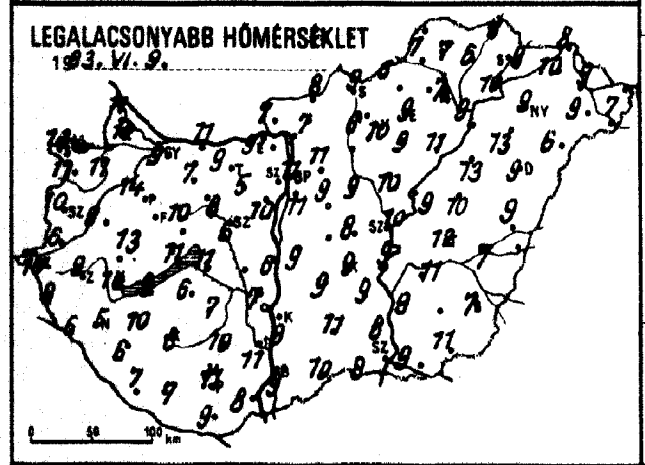
LEGALACSONYABB HŐMÉRSÉKLET
1983. VI. 9.

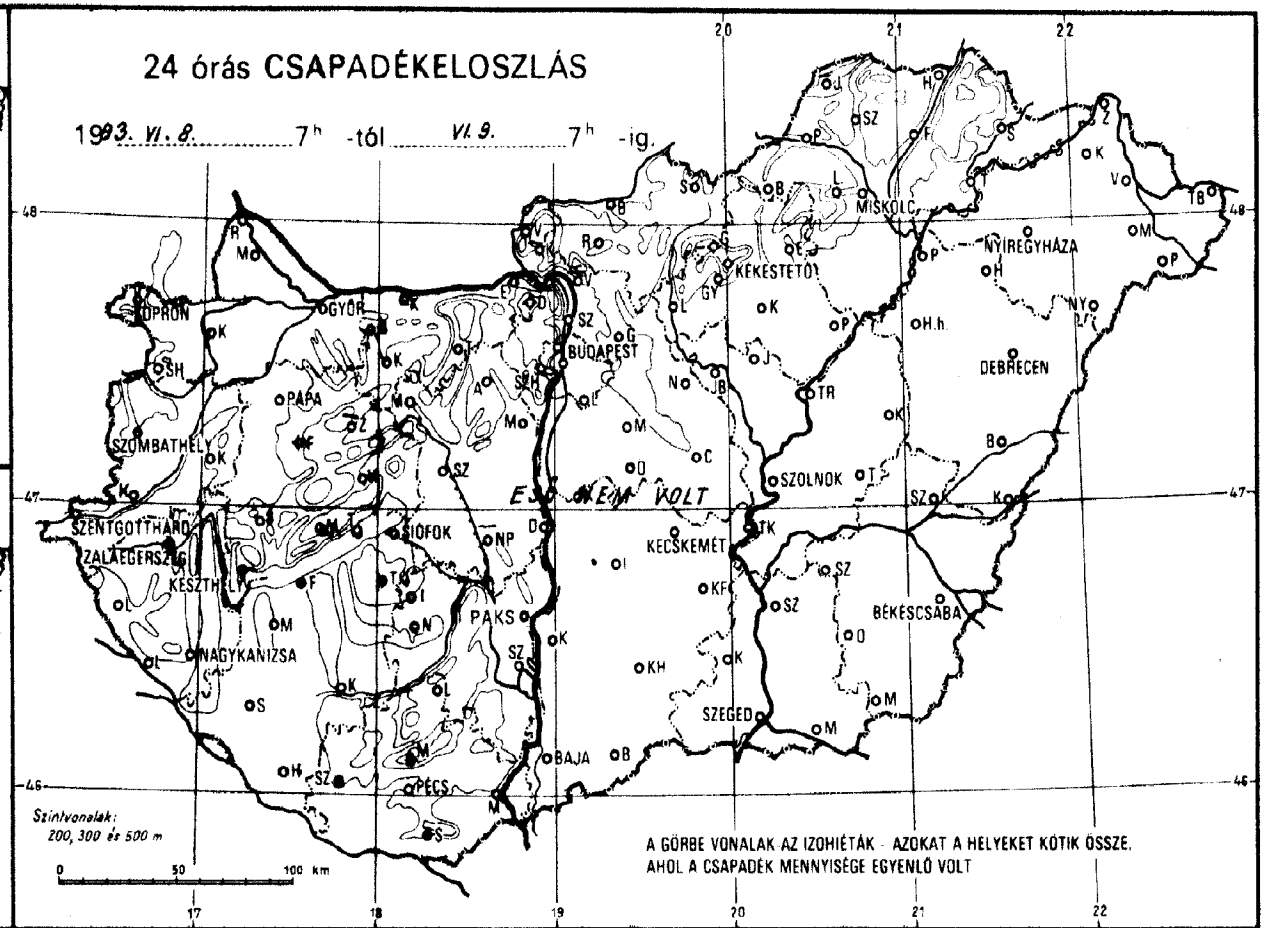
24 órás CSAPADÉKELOSZLÁS
1983. VI. 8. 7h -tól VI. 9. 7h -ig.
ESŐ NEM VOLT
MISKOLC
NYÍREGYHÁZA
KEKESTETŐ
GYŐR
SOPRON
BUDAPEST
DEBRECEN
PAPA
SZOMBATHELY
SZOLNOK
SZENTGOTTHÁRD
ZALAEGERSZEG
KESZTHELY
SIÓFOK
KECSKEMÉT
PAKS
NAGYKANIZSA
BÉKÉSCSABA
SZEGED
BAJA
PÉCS
Szintvonalak:
200, 300 és 500 m
A GÖRBE VONALAK AZ IZOHIÉTÁK - AZOKAT A HELYEKET KÖTIK ÖSSZE, AHOL A CSAPADÉK MENNYISÉGE EGYENLŐ VOLT

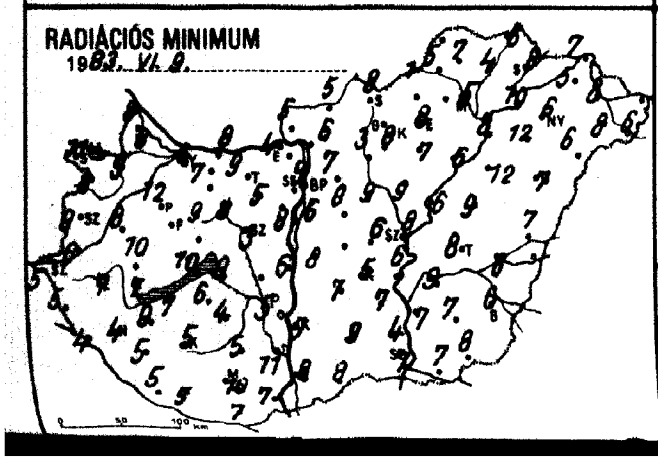
RADIÁCIÓS MINIMUM
1983. VI. 9.

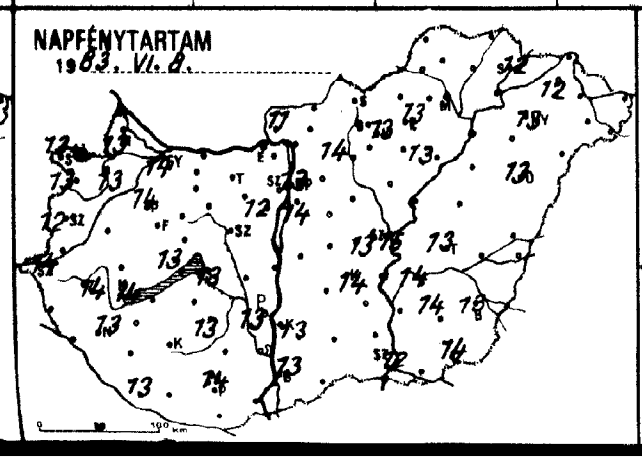
NAPFÉNYTARTAM
1983. VI. 8.

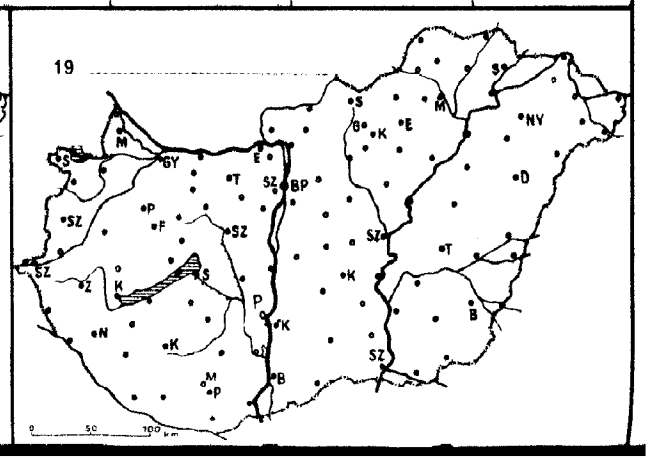
19

1983. VI. 9-07 h-ig az utolsó 24 óra adatai						Előző nap napos órái	1983. VI. 9-07 h-ig az utolsó 24 óra adatai						Előző nap napos órái
állomás	csapadék (mm)		max. hőmérséklet	min. hőmérséklet	rad. min.		állomás	csapadék (mm)		max. hőmérséklet	min. hőmérséklet	rad. min.	
Győr	.		24	9	6	14	Vác	–		–	–	–	
Kapuvár	.	=	24	11	9	13	Vámosmikola	.	⌒	23	7	5	11
Mosonmagyaróvár	.	⌒	24	12	8	13	Baja	.	⌒	24	9	8	13
Rajka	.		24	11	8		Bácsalmás	.		25	10	8	
Sopron	.		23	13	11	13	Izsák	.		–	9	7	
Sopronhorpács	.	⌒	23	11	8	13	Kalocsa	.	⌒	24	8	5	13
Káld	.		24	9	9		Kecskemét	.		24	9	5	14
Körmend	.		23	6	6		Kiskunfélegyháza	.		25	9	7	
Szentgotthárd	.	⌒	22	10	5	14	Kiskunhalas	.		24	11	9	
Szombathely	.		23	10	9	12	Kunszentmiklós	.		26	9	8	
Lenti	.		22	8	5		Tiszakécske	.		26	9	6	
Letenye	.	⌒	25	6	4		Balassagyarmat	.	⌒	24	8	5	
Nagykanizsa	.	⌒	24	5	4	13	Romhány	.	⌒	25	7	6	
Zalaegerszeg	.	⌒	20	9	7	14	Salgótarján	.		23	9	8	
Farkasgyepű	.		23	13	11		Eger	.		23	9	8	13
Keszthely	.	⌒	23	10	7	14	Galyatető	.		19	10	6	
Mencshely	.		22	12	6	13	Gyöngyös	.		24	10	8	
Pápa	.	⌒	24	14	12	14	Kékestető	.		17	9	9	13
Sümeg	.	⌒	25	13	10		Kompolt	.	⌒	22	9	7	13
Tihany	.		22	11	10		Lőrinci	.	⌒	24	6	3	
Veszprém	.		24	10	9		Poroszló	.	⌒	23	11	6	
Zirc	–		–	–	–		Jászapáti	.		25	10	9	
Fonyód	.		22	9	7		Jászberény	.		24	9	6	
Homokszt. György	.	⌒	24	7	5	13	Karcag	.		24	10	9	
Kaposvár	.	⌒	23	8	5		Szolnok	.	⌒	24	10	8	15
Marcali	.		26	10	9		Tiszaroff	.	⌒	23	9	6	
Siófok	.	⌒	23	11	9	13	Túrkeve	.		25	12	8	13
Somogyszob	.	⌒	24	6	5		Kistelek	.		25	8	4	
Tab	.	⌒	24	6	6		Makó	.		25	9	7	
Bábolna	.		26	7	5		Szeged	.		25	8	7	12
Esztergom	.		24	9	4		Szentes	.		27	9	7	
Kisbér	.	⌒	25	7	7		Borsodnádasd	.	⌒	23	6	1	
Komárom	.		25	11	8		Füged	.	⌒	23	6	4	
Tatabánya	.		25	9	9		Hidasnémeti	.		23	8	6	
Alcsútdoboz	.	⌒	25	5	5		Jósvafő	–		–	–	–	–
Dunaújváros	.		24	6	6		Lillafüred	.		23	15	7	
Martonvásár	.		25	10	8	12	Miskolc	.		24	7	5	–
Mór	.	⌒	25	8	8		Putnok	.	=	24	7	5	
Nagyhörcsökp.	–		–	–	–		Sárospatak	.		22	8	8	12
Szabadbattyán	.	⌒	24	6	3		Szendrőlád	.	⌒	25	7	7	
Iregszemcse	.	⌒	24	7	4	13	Tokaj	.		22	10	10	
Lengyel	.		24	10	5		Kisvárda	.	⌒	24	10	5	12
Paks	.	⌒	24	7	5	13	Mátészalka	.		24	9	8	
Szekszárd	.		24	11	11		Nyíregyháza	.	⌒	23	9	6	13
Árpádtető	.		19	–	10		Nyírlugos	.	⌒	25	6	6	
Mohács	.	⌒	25	8	7		Pátyod	.	⌒	23	7	6	
Pécs	.	⌒	23	11	10	14	Tiszabecs	–		–	–	–	
Siklós	.		25	9	7		Vásárosnamény	.	⌒	23	9	8	
Szigetvár	.	⌒	25	7	5		Záhony	.	⌒	23	8	7	
Budaörs	.		23	8	–		Berettyóújfalu	.		23	9	7	
Bp. Lőrinc	.	⌒	24	11	6	14	Debrecen	.		23	9	7	13
Bp. Met. Int.	.		25	11	9	13	Hajdúdorog	.		21	13	12	
Bp. Szab. hegy	.		21	14	11		Hortobágy	.		24	13	12	
Cegléd	.		25	8	6	13	Körösszakál	–		–	–	–	
Dobogókő	.	⌒	18	12	11		Polgár	.	⌒	24	9	8	
Gödöllő	.		23	11	7	14	Békéscsaba	.	⌒	24	7	6	13
Királyrét	–		–	–	–		Mezőhegyes	.	⌒	23	11	8	14
Monor	.	⌒	25	9	8		Orosháza	.		24	–	7	14
Nagykáta	.	⌒	25	9	9		Szarvas	.		24	11	9	14
Szentendre	.		26	9	9		Szeghalom	.		25	7	6	

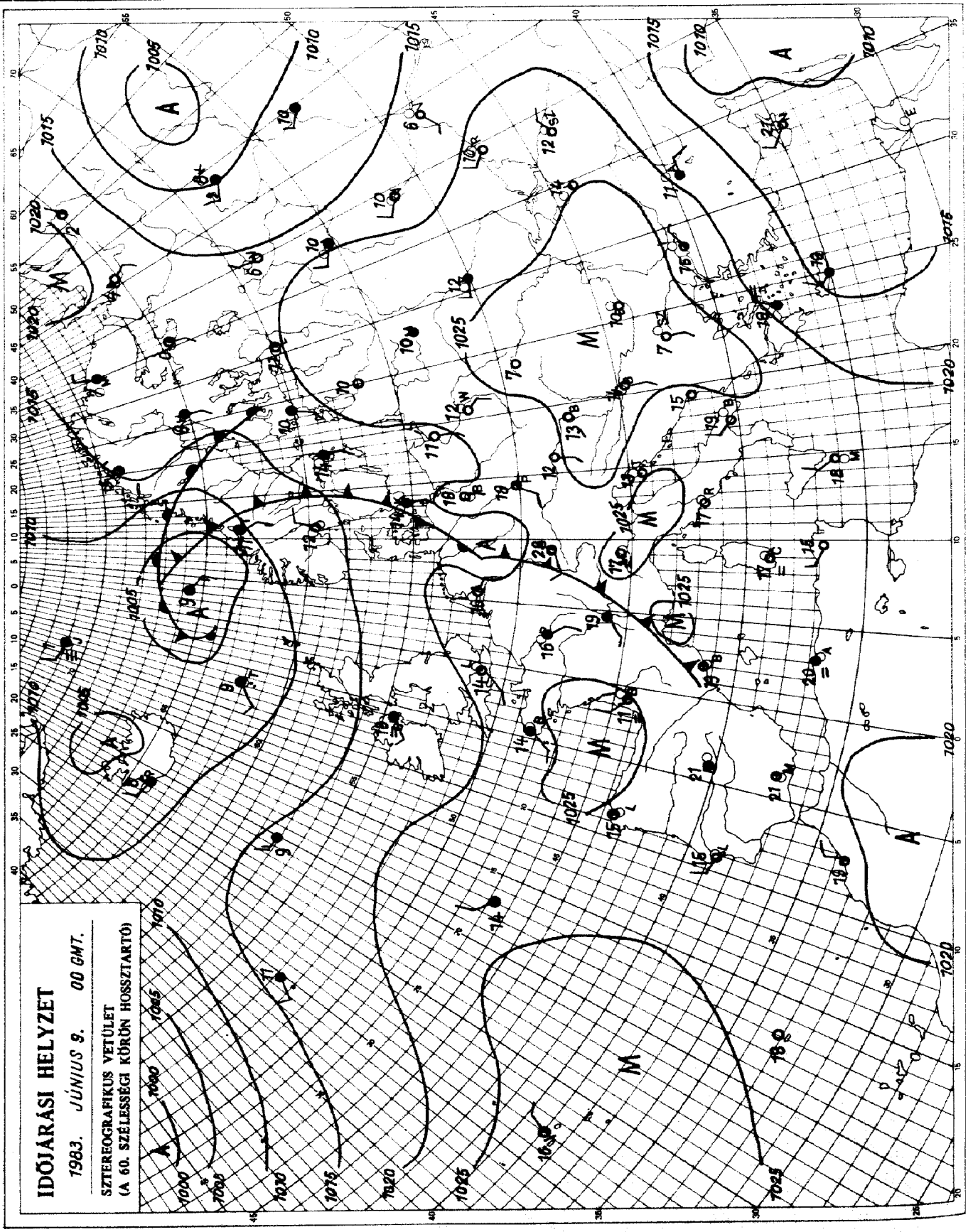

KIADJA: ORSZÁGOS METEOROLOGIAI SZOLGÁLAT
Készíti: Központi Előrejelző Intézet Analízis- és Rövidtávú Prognózis Központja — T.: 273-018
Megjelenik naponként
Évi előfizetési díja: 1760,- Ft. — Megrendelhető: 1024 Budapest, II., Kitaibel Pál u. 1. — T.: 353-500
Kiadásért felel: az OMSZ elnöke — Szerkesztésért felel: a KEI igazgatója

IDŐJÁRÁSI NAPIJELENTÉS

ЕЖЕДНЕВНЫЙ МЕТЕОРОЛОГИЧЕСКИЙ БЮЛЛЕТЕНЬ · DAILY WEATHER REPORT
BULLETIN QUOTIDIEN DE TEMPS · TÄGLICHER WETTERBERICHT

96. évfolyam 161. szám + Budapest + 1983. június 10. péntek

Az időjárási helyzet és a várható időjárás:

Kontinensünk északi, északnyugati felén egyre nagyobb méretü légörvények jönnek létre. Skandináviában és a Kelet-Európai alföld északi részén változékony, csapadékos, szeles időjárás uralkodik. Az újabb, nagy méretü, gyorsan mozgó légörvény péntek hajnalra elérte Izland térségét. Délkelet-Európában is változatos az időjárás, a szinte óráról-órára változó felhőzetből záporok, zivatarok alakulnak ki. Kontinensünk délnyugati harmadán szinte zavartalan a napsütés. A zömmel Skandinávia fölött átvonult időjárási front egy része érintette az elmúlt éjszakán a Kárpát-medencét is.

Csütörtökön országunkban zavartalan volt a napsütés, a hőmérséklet csúcsértéke 25, 30 fok között alakult. A zápor-, zivatarzóna késő délután érte el Nyugat-Dunántúl térségét, majd éjszaka az ország nagy része fölött átvonult, általában kis mennyiségü csapadékot okozott, csupán a Duna-Tisza közén hullott néhol 5 mm fölötti mennyiség. A Kisalföld déli peremvidékén, Dél-Dunántúl középső vidékein, valamint a Tiszántúl nagy részén nem hullott csapadék. A legalacsonyabb éjszakai hőmérséklet általában 13, 18 fok között alakult. Péntek délelőtt változóan felhős volt az ég, a déli, délkeleti országrészben néhol záport, zivatart észleltek. A hőmérséklet 11 órakor 19, 27 fok között váltakozott.

Ma 12 órakor Budapesten a hőmérséklet 26 fok, a tengerszintre átszámitott légnyomás 1015 mbar, gyengén süllyed.

A Balaton vizének hőmérséklete 11 órakor Siófoknál 23 fok volt.

Várható időjárás szombat estig:

Gyakran erősen megnövekszik a felhőzet, szórványosan várható zápor, zivatar.
Az északnyugati, északi szél főként a Dunántúlon időnként megélénkül.
Várható legalacsonyabb éjszakai hőmérséklet: 11, 16,
legmagasabb nappali hőmérséklet szombaton: 22, 27 fok között valószinü.

Vadkerti Ferenc s.k.

A hőmérséklet napi középértéke és eltérése a 100 évi átlagtól /Budapest belterületén/:

1983. VI. 9.	22,1°C	+2,4°C

1871 óta ezen a napon Budapesten előfordult

legmagasabb hőmérséklet:	33,1°C /1949/,
legalacsonyabb hőmérséklet:	5,9°C /1933/.

83.455.

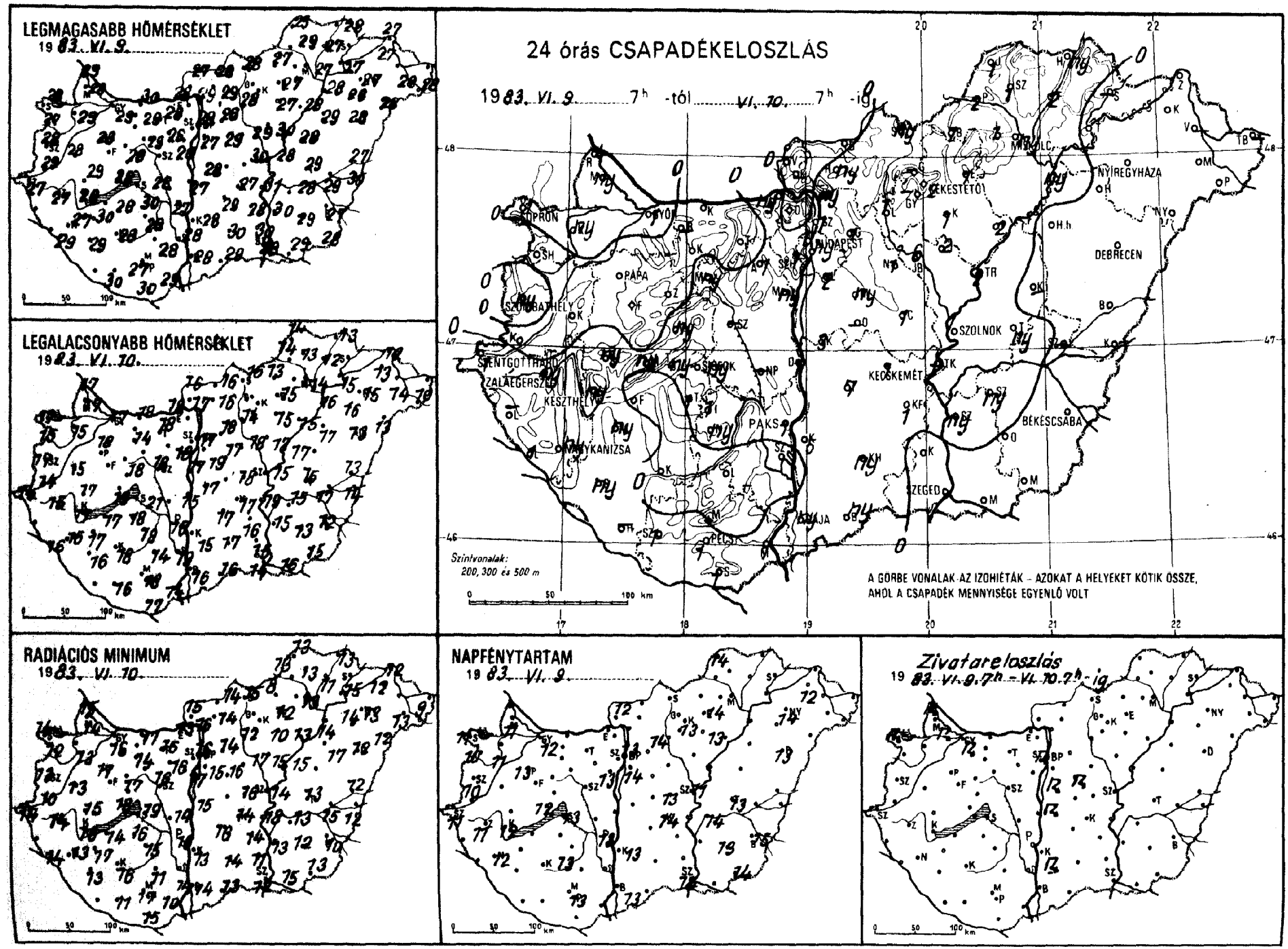
LEGMAGASABB HŐMÉRSÉKLET
1983. VI. 9.
LEGALACSONYABB HŐMÉRSÉKLET
1983. VI. 10.
RADIÁCIÓS MINIMUM
1983. VI. 10.
24 órás CSAPADÉKELOSZLÁS
1983. VI. 9. 7h -tól VI. 10. 7h -ig
SOPRON
GYŐR
PAPA
SZOMBATHELY
SZENTGOTTHÁRD
ZALAEGERSZEG
KESZTHELY
NAGYKANIZSA
SISSOK
PAKS
PÉCS
BUDAPEST
KÉKESTETŐ
MISKOLC
NYÍREGYHÁZA
DEBRECEN
SZOLNOK
KECSKEMÉT
BÉKÉSCSABA
SZEGED
Szintvonalak:
200, 300 és 500 m
A GÖRBE VONALAK AZ IZOHIÉTÁK – AZOKAT A HELYEKET KÖTIK ÖSSZE,
AHOL A CSAPADÉK MENNYISÉGE EGYENLŐ VOLT
NAPFÉNYTARTAM
1983. VI. 9.
Zivatareloszlás
1983. VI. 9. 7h – VI. 10. 7h -ig

1983. VI. 10h-ig az utolsó 24 óra adatai						Előző nap napos órái
állomás	csapadék (mm)		max. hőmérséklet	min. hőmérséklet	rad. min.	
Győr	1		29	17	16	12
Kapuvár	ny	=	29	15	13	11
Mosonmagyaróvár	ny		28	17	14	11
Rajka	4		29	17	15	
Sopron	1		28	17	14	11
Sopronhorpács	•		27	15	12	10
Káld	•		28	15	13	
Körmend	•	=	29	14	10	
Szentgotthárd	1		27	14	14	11
Szombathely	ny		28	17	13	10
Lenti	–		–	–	–	
Letenye	1		29	16	14	
Nagykanizsa	ny		27	15	13	12
Zalaegerszeg	ny		27	15	14	11
Farkasgyepű	•		28	17	15	
Keszthely	ny		28	17	16	12
Mencshely	ny		26	18	15	12
Pápa	•		28	18	17	13
Sümeg	ny		29	17	15	
Tihany	ny		28	19	18	
Veszprém	ny		28	18	17	
Zirc	•		26	18	15	
Fonyód	•		26	17	14	
Homokszt. György	–		–	–	–	–
Kaposvár	•		28	18	16	
Marcali	ny		30	17	17	
Siófok	ny		28	21	19	13
Somogyszob	ny		29	16	13	
Tab	1		30	18	16	
Bábolna	–		–	–	–	
Esztergom	ny		28	18	13	
Kisbér	•		29	14	14	
Komárom	•		30	18	17	
Tatabánya	•		28	18	16	
Alcsútdoboz	1		28	18	16	
Dunaújváros	1		27	15	14	
Martonvásár	ny		28	17	17	13
Mór	ny	=	29	18	16	
Nagyhörcsökp.	–		–	–	–	
Szabadbattyán	–		–	–	–	
Iregszemcse	1		28	18	15	13
Lengyel	•	=	28	14	11	
Paks	1		27	16	16	13
Szekszárd	•		28	19	14	
Árpádtető	•		23	17	15	
Mohács	1		29	14	10	
Pécs	1		27	18	17	13
Siklós	1		30	17	15	
Szigetvár	1		30	16	11	
Budaörs	1		28	18	14	
Bp. Lőrinc	2		27	19	15	14
Bp. Met. Int.	ny		28	17	16	13
Bp. Szab. hegy	1	=	24	16	16	
Cegléd	1	=	30	18	16	13
Dobogókő	•	=	21	15	15	
Gödöllő	1	=	26	18	14	14
Királyrét	–		–	–	–	
Monor	ny		29	17	16	
Nagykáta	1		29	18	17	
Szentendre	1	=	30	19	17	

1983. VI. 10h-ig az utolsó 24 óra adatai						Előző nap napos órái
állomás	csapadék (mm)		max. hőmérséklet	min. hőmérséklet	rad. min.	
Vác	ny		29	17	16	
Vámosmikola	•		27	16	15	12
Baja	ny		28	16	14	13
Bácsalmás	ny		29	16	13	
Izsák	7		29	17	16	
Kalocsa	5		28	15	13	13
Kecskemét	1	=	27	17	14	14
Kiskunfélegyháza	1		26	16	14	
Kiskunhalas	ny		30	17	14	
Kunszentmiklós	3		28	17	15	
Tiszakécske	1	=	31	19	18	
Balassagyarmat	•		28	16	14	
Romhány	ny		29	16	14	
Salgótarján	ny		28	16	15	
Eger	1	=	27	15	12	14
Galyatető	–		–	–	–	
Gyöngyös	–		–	–	–	
Kékestető	2		20	13	12	13
Kompolt	1		27	15	10	13
Lőrinci	1	=	28	14	12	
Poroszló	2		28	15	13	
Jászapáti	2		30	17	15	
Jászberény	6	=	28	16	13	
Karcag	–		–	–	–	
Szolnok	1		29	15	14	11
Tiszaroff	2	=	28	17	15	
Túrkeve	ny		29	16	13	13
Kistelek	•		30	15	11	
Makó	•		29	16	15	
Szeged	•		28	14	12	14
Szentes	ny		30	15	13	
Borsodnádasd	1		27	13	8	
Füged	2		27	12	11	
Hidasnémeti	ny		28	13	13	
Jósvafő	1		25	14	13	14
Lillafüred	1	=	26	14	11	
Miskolc	ny	=	27	14	13	–
Putnok	2		–	14	13	
Sárospatak	–		–	–	–	–
Szendrőlád	1		29	13	13	
Tokaj	•		27	15	15	
Kisvárda	•		27	13	12	12
Mátészalka	•		28	14	13	
Nyíregyháza	•		27	15	13	14
Nyírlugos	•		28	13	12	
Pátyod	•		26	10	9	
Tiszabecs	–		–	–	–	
Vásárosnamény	–		–	–	–	
Záhony	•		27	12	12	
Berettyóújfalu	•		27	13	12	
Debrecen	•		28	13	12	13
Hajdúdorog	•	=	26	16	14	
Hortobágy	•		29	17	17	
Körösszakál	•		30	14	12	
Polgár	ny	=	28	16	14	
Békéscsaba	•		27	12	10	15
Mezőhegyes	•		28	15	13	14
Orosháza	•		29	13	12	13
Szarvas	ny	=	28	15	13	14
Szeghalom	–		29	17	15	

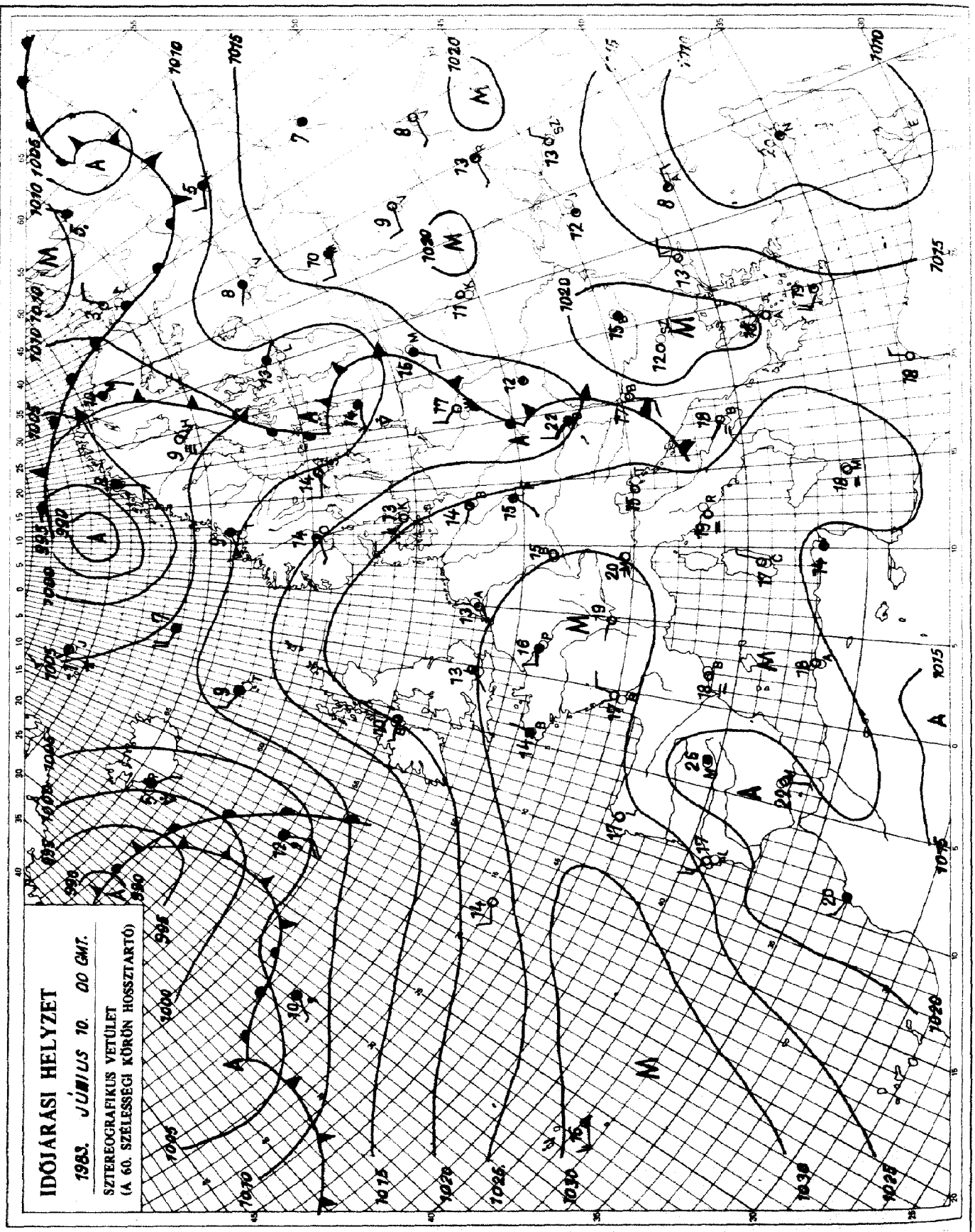

KIADJA: ORSZÁGOS METEOROLÓGIAI SZOLGÁLAT
Készíti: Központi Előrejelző Intézet Analízis- és Rövidtávú Prognózis Központja – T.: 273-018
Megjelenik naponként
Évi előfizetési díja: 1760,- Ft. – Megrendelhető: 1024 Budapest, II., Kitaibel Pál u. 1. – T.: 353-500
Kiadásért felel: az OMSZ elnöke – Szerkesztésért felel: a KEI igazgatója

IDŐJÁRÁSI NAPIJELENTÉS

ЕЖЕДНЕВНЫЙ МЕТЕОРОЛОГИЧЕСКИЙ БЮЛЛЕТЕНЬ • DAILY WEATHER REPORT
BULLETIN QUOTIDIEN DE TEMPS • TÄGLICHER WETTERBERICHT

96. évfolyam 162. szám + Budapest + 1983. június 11. szombat

Az időjárási helyzet és a várható időjárás:

Szovjetunió európai területén nagy méretü ciklon található. A légörvény területén sok a felhő, és többfelé esik az eső. Hatására északnyugat felől nedves léghullámok érkeznek szárazföldünk középső részén át a Fekete-tenger vidéke felé. A nedves léghullámokhoz erős felhőzónák tartoznak, amelyekből esők, zivatarok alakulnak ki. A Skandináv-félszigettől a Német-Lengyel alföldön és Franciaországon át Spanyolországig anticiklon helyezkedik el, igy ezeken a területeken sok a napsütés, csapadék nem hullik. Magyarország időjárása is fokozatosan a magas nyomású zóna hatása alá kerül.

Hazánkban pénteken a keleti, északkeleti megyékben 2, 7, máshol 7, 11 órán át sütött a nap. A délelőtti és a kora délutáni órákban a keleti, északkeleti országrészben volt több helyen zápor, zivatar, majd a Dunántúl nyugati részén újabb zivatarok kezdődtek. A lehullott csapadék mennyisége általában csapadéknyom és 9 mm között váltakozott, de egy-egy erősebb zivatargócban 14, 16 mm-t is mértek. A zivatart több helyen viharos szél kisérte. A hőmérséklet csúcsértéke az erősebben felhős helyeken 23, 26, máshol 26, 31 fok között alakult. Szombat hajnalra 10, 19 fokig hült le a levegő. Ma délelőtt egy-egy kisebb körzettől eltekintve erősen felhős, vagy borult volt az ég. Több helyről jelentettek esőt, záport, néhány helyről zivatart. A hőmérséklet 11 órakor az ország területén 17, 22 fok között váltakozott.

Ma 12 órakor Budapesten a hőmérséklet 18 fok volt, a tengerszintre átszámitott légnyomás 1013 mbar, alig változik.

A Balaton vizének hőmérséklete 11 órakor Siófoknál 23 fok volt.

Várható időjárás vasárnap estig:

Ma még többnyire erősen felhős idő lesz ismétlődő esővel, záporral, helyenként zivatarral. Holnap már kevesebb esőre kell számitani, és a felhőzet is csökken.
Napközben megélénkül az északi, majd nyugati szél, csupán zivatarban lehetnek erős széllökések.
Várható legalacsonyabb hajnali hőmérséklet: 11, 16,
legmagasabb nappali hőmérséklet vasárnap délután: 22 és 27 fok között valószinü.

Pálmási Judit s.k.

A hőmérséklet napi középértéke és eltérése a 100 évi átlagtól /Budapest belterületén/:

1983. VI. 10.	23,9°C	+4,2°C

1871 óta ezen a napon Budapesten előfordult

legmagasabb hőmérséklet:	33,5°C /1937, 1949/,
legalacsonyabb hőmérséklet:	7,0°C /1890/.

83.456.

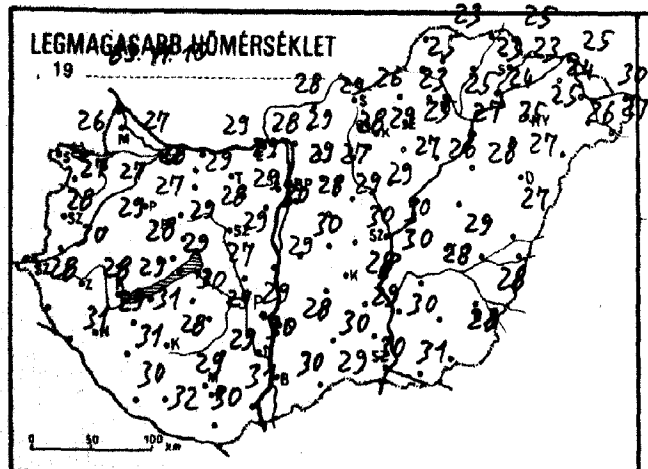
LEGMAGASABB HŐMÉRSÉKLET
19 83. VI. 10.

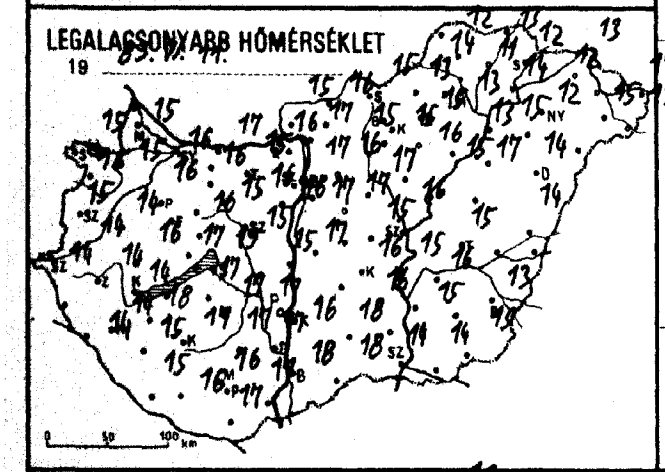
LEGALACSONYABB HŐMÉRSÉKLET
19 83. VI. 11.

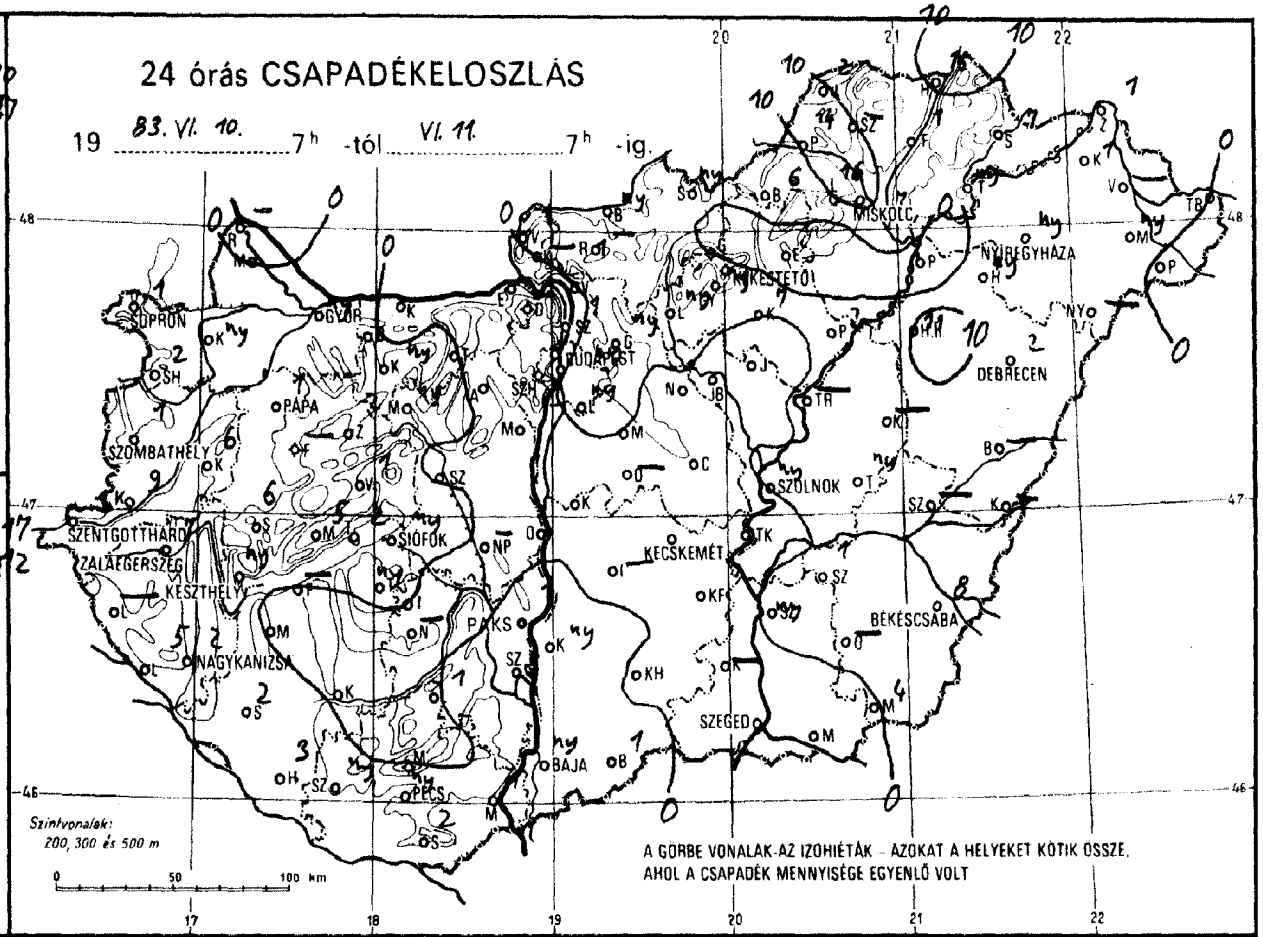
24 órás CSAPADÉKELOSZLÁS
19 83. VI. 10. 7h -tól VI. 11. 7h -ig.
SOPRON
GYŐR
PAPA
SZOMBATHELY
SZENTGOTTHÁRD
ZALAEGERSZEG
KESZTHELY
NAGYKANIZSA
SIÓFOK
PÁKS
PÉCS
BAJA
BUDAPEST
MISKOLC
NYÍREGYHÁZA
KECSKEMÉT
SZOLNOK
DEBRECEN
BÉKÉSCSABA
SZEGED
Szintvonalak: 200, 300 és 500 m
A GÖRBE VONALAK AZ IZOHIÉTÁK – AZOKAT A HELYEKET KÖTIK ÖSSZE, AHOL A CSAPADÉK MENNYISÉGE EGYENLŐ VOLT

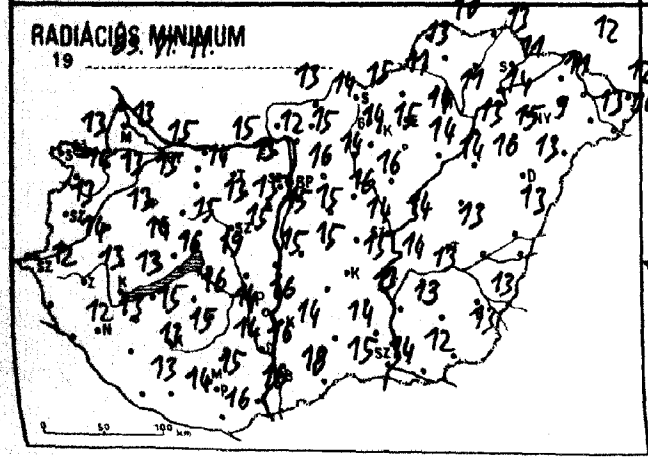
RADIÁCIÓS MINIMUM
19

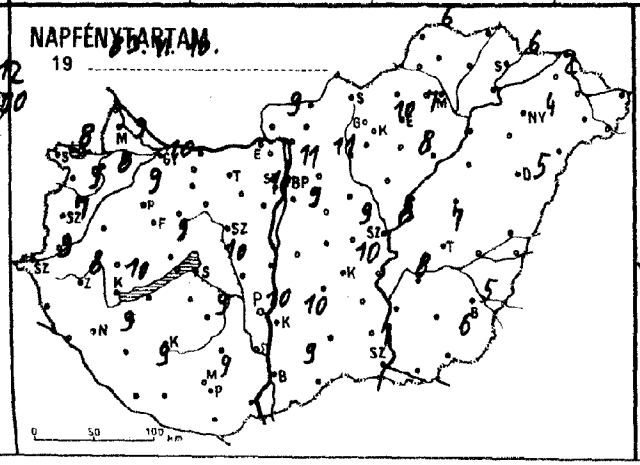
NAPFÉNYTARTAM
19

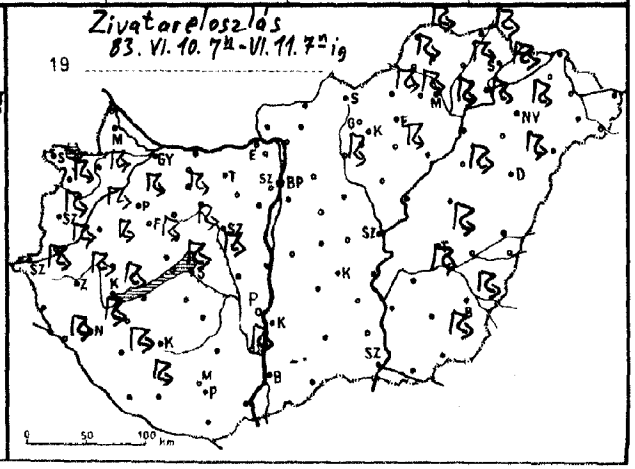
Zivatareloszlás
83. VI. 10. 7h-VI. 11. 7h-ig
19

83.VI.11.

19 _____ 07 h-ig az utolsó 24 óra adatai

állomás	csapadék (mm)		max. hőmérséklet	min. hőmérséklet	rad. min.	Előző nap napos órái
	ny	∇	28	16	15	10
Győr	ny	≡	27	15	13	8
Kapuvár	.	∩	27	15	13	9
Mosonmagyaróvár	–		–	–	–	
Rajka	1	∇	26	15	13	8
Sopron	2	≡ ∩	27	16	14	9
Sopronhorpács	6	≡	29	14	13	
Káld	9	≡ =	30	14	14	
Körmend	1	≡	28	14	12	9
Szentgotthárd	1	≡	28	15	13	7
Szombathely	–		–	–	–	
Lenti	5	≡ ∩	31	14	12	
Letenye	2	≡	29	14	13	9
Nagykanizsa	7	≡	28	14	13	8
Zalaegerszeg	–		–	–	–	
Farkasgyepű	ny	≡	29	14	13	10
Keszthely	5	≡	27	15	12	9
Mencshely	1	≡	27	16	15	9
Pápa	6	≡ ∩	28	16	14	
Sümeg	2	≡	29	17	16	
Tihany	1	≡	29	16	15	
Veszprém	2	≡ =	25	14	10	
Zirc	–		–	–	–	
Fonyód	3	≡ ∩	30	15	13	9
Homokszt. György	.		28	17	15	
Kaposvár	.	∩	31	18	15	
Marcali	ny	≡	27	19	19	10
Siófok	2	≡	31	15	13	
Somogyszob	ny	∩	30	17	16	
Tab	.		29	15	13	
Bábolna	.	=	28	16	12	
Esztergom	ny		29	16	14	
Kisbér	.		29	17	15	
Komárom	.		29	15	13	
Tatabánya	.	∩	29	16	15	
Alcsútdoboz	.		29	15	15	
Dunaújváros	.		30	16	15	10
Martonvásár	ny	=	28	15	13	
Mór	–		–	–	–	
Nagyhörcsökp.	.	∩	29	15	15	
Szabadbattyán	.	=	29	17	14	9
Iregszemcse	1	=	29	17	14	
Lengyel	1	∇	29	17	16	10
Paks	3	≡	30	17	16	
Szekszárd	.	=	26	16	14	
Árpádtető	1	∩	31	17	16	
Mohács	ny	∇	29	16	15	9
Pécs	2	=	30	17	16	
Siklós	ny	∇ =	32	16	14	
Szigetvár	.		28	17	16	
Budaörs	ny	∇	28	17	15	9
Bp. Lőrinc	ny		29	17	16	11
Bp. Met. Int.	.		26	16	15	
Bp. Szab. hegy	.	=	30	15	14	9
Cegléd	–		–	–	–	
Dobogókő	ny	=	27	16	14	11
Gödöllő	–		–	–	–	
Királyrét	.	∩	29	17	16	
Monor	.	∩	29	17	16	
Nagykáta	1	=	30	16	16	
Szentendre						

83.VI.11.

19 _____ 07 h-ig az utolsó 24 óra adatai

állomás	csapadék (mm)		max. hőmérséklet	min. hőmérséklet	rad. min.	Előző nap napos órái
	1	–	29	–	15	
Vác	1	∇ =	28	15	13	9
Vámosmikola	ny		30	18	18	9
Baja	1	∇	29	18	15	
Bácsalmás	–		–	–	–	
Izsák	ny		28	16	14	10
Kalocsa	.	∩	28	16	15	10
Kecskemét	.		29	16	13	
Kiskunfélegyháza	.		30	18	14	
Kiskunhalas	.		30	17	15	
Kunszentmiklós	.		30	15	14	
Tiszakécske	ny	=	29	16	14	
Balassagyarmat	–		–	–	–	
Rombány	ny		26	15	15	
Salgótarján	.	=	25	15	14	7
Eger	.		23	14	10	
Galyatető	ny		29	15	15	
Gyöngyös	.		20	13	11	10
Kékestető	7	≡ ∩	27	16	14	8
Kompolt	ny	≡ =	28	15	14	
Lőrinci	2	∇ ∩	26	15	14	
Poroszló	.	=	29	16	15	
Jászapáti	.		29	16	14	
Jászberény	–		–	–	–	
Karcag	ny	∇ =	30	16	14	8
Szolnok	–		–	–	–	
Tiszaroff	ny	≡	29	15	13	7
Túrkeve	–		–	–	–	
Kistelek	.	∩	31	14	12	
Makó	.		30	14	14	7
Szeged	ny		30	15	13	
Szentes	6	≡ ≡	23	13	11	
Borsodnádasd	1	≡ =	23	11	–	
Fügöd	16	≡ =	25	13	13	
Hidasnémeti	2	≡ ≡	23	12	10	6
Jósvafő	16	≡ =	24	13	12	
Lillafüred	7	≡ ≡	25	13	11	–
Miskolc	14	≡ ≡	25	14	13	
Putnok	7	≡ ∩	23	12	11	6
Sárospatak	–		–	–	–	
Szendrőlád	ny	≡	24	14	14	
Tokaj	1	∇ ∩	24	12	11	2
Kisvárda	ny	∇ ∩	26	15	13	
Mátészalka	ny	≡ ≡	25	12	9	4
Nyíregyháza	–		–	–	–	
Nyírlugos	.	∩	27	12	10	
Pátyod	.	∩	30	17	12	
Tiszabecs	–		–	–	–	
Vásárosnamény	1		25	13	12	
Záhony	–		27	14	13	
Berettyóújfalu	2	≡ ∩	27	14	13	5
Debrecen	ny	∇ =	25	15	15	
Hajdúdorog	11	≡ =	28	17	16	
Hortobágy	–		–	–	–	
Körösszakál	.	∩	27	13	13	
Polgár	8	≡ ∩	28	13	13	5
Békéscsaba	4	≡ ∩	28	15	13	6
Mezőhegyes	–		–	–	–	–
Orosháza	1	≡ ∩	28	16	13	8
Szarvas	–		–	–	–	
Szeghalom						

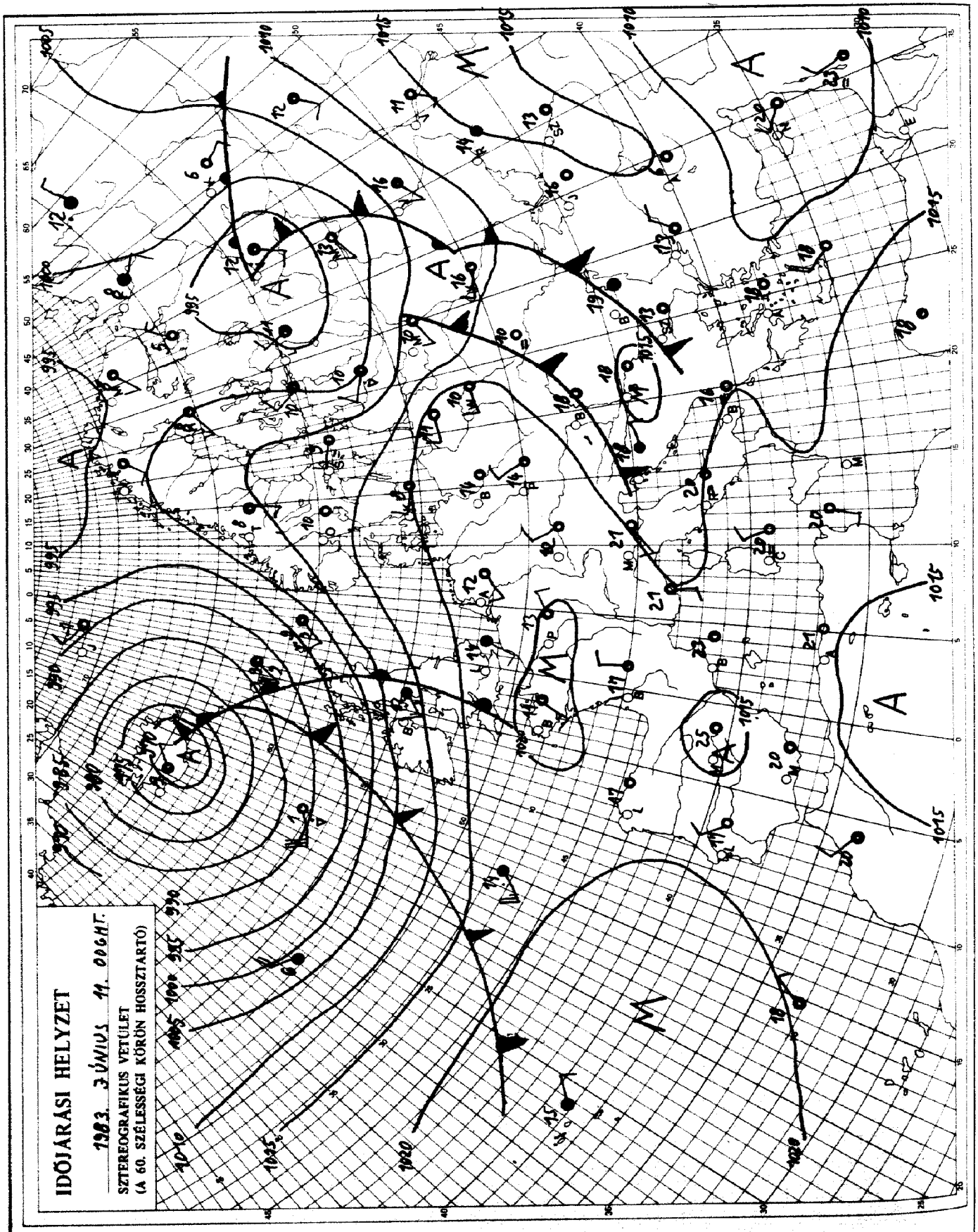

KIADJA: ORSZÁGOS METEOROLÓGIAI SZOLGÁLAT
Készíti: Központi Előrejelző Intézet Analízis- és Rövidtávú Prognózis Központja — T.: 273-018
Megjelenik naponként
Évi előfizetési díja: 1760,- Ft. — Megrendelhető: 1024 Budapest, II., Kitaibel Pál u. 1. — T.: 353-500
Kiadásért felel: az OMSZ elnöke — Szerkesztésért felel: a KEI igazgatója

IDŐJÁRÁSI NAPIJELENTÉS

ЕЖЕДНЕВНЫЙ МЕТЕОРОЛОГИЧЕСКИЙ БЮЛЛЕТЕНЬ · DAILY WEATHER REPORT
BULLETIN QUOTIDIEN DE TEMPS · TÄGLICHER WETTERBERICHT

96. évfolyam 163. szám + Budapest + 1983. június 12. vasárnap

Az időjárási helyzet és a várható időjárás:

Európa északi része fölött ciklonok helyezkednek el. Hatásukra Izlandon, a Skandináv-félszigeten valamint a Szovjetunió európai területének északi és középső részén változékony az idő, gyakran esik az eső, záporeső. Ezzel szemben az Ibériai-félszigeten, Nyugat-Európában, valamint Közép-Európa nagy részén az időjárást a felhőoszlató és szárító hatású leszálló légmozgások alakitják. Ezeken a területeken jobbára napos, mérsékelten meleg időjárás uralkodik. Az Appennini- és a Balkán-félszigetet nedves léghullámok árasztották el. Ott is gyakran esik az eső, több helyről záport, zivatart jelentenek. A következő időszakban a Kárpát-medencét is délkelet felől nedvesebb levegő éri el, igy kissé változékony, mérsékelten meleg időre számithatunk.

Hazánkban szombaton az ország nagy részén erősen felhős volt az ég, csupán északnyugaton és az északkeleti országrészben szakadozott fel a felhőzet, és ott 2, 6 órára a nap is kisütött. Több helyen volt eső, zápor, a Duna-Tisza-közének nagy részén és Dél-Tiszántúlon zivatarok alakultak ki. A ma reggel 7 óráig lehullott eső mennyisége általában csapadéknyom és 10 mm között váltakozott, de helyenként 11, 15 mm-t is mértek, sőt Mohácsról 23, Kiskunfélegyházáról 47 mm-t jelentettek. A legmagasabb nappali hőmérséklet általában 19 és 24 fok között alakult, de a naposabb helyeken 25, 27 fokig melegedett föl a levegő. Ma hajnalra általában 10, 15 fokig, de északkeleten helyenként 7, 10 fokig hült le a levegő. Ma délelőtt a déli országrészben helyenként felhős volt az ég, másutt jobbára derült, napos idő volt. A hőmérséklet 11 órára 19, 21 fokig emelkedett.

Ma 12 órakor Budapesten a hőmérséklet 22 fok, a tengerszintre átszámitott légnyomás 1015 mbar, gyengén süllyed.

A Balaton vizének hőmérséklete Siófoknál 11 órakor 22 fok volt.

Várható időjárás hétfő estig:

Időnként erősen megnövekszik a felhőzet. Főként délen és keleten várható kisebb eső, zápor, helyenként zivatar.
A mérsékelt északkeleti, keleti szél napközben megélénkül.
Várható legalacsonyabb éjszakai hőmérséklet: 11, 16,
legmagasabb nappali hőmérséklet hétfőn: általában 22, 27 fok között alakul.

Német Lajos s.k.

A hőmérséklet napi középértéke és eltérése a 100 évi átlagtól /Budapest belterületén/:

1983. VI. 11.	19,5°C	+0,3°C

1871 óta ezen a napon Budapesten előfordult

legmagasabb hőmérséklet:	34,7°C /1937/,
legalacsonyabb hőmérséklet:	8,0°C /1899/.

83.457.

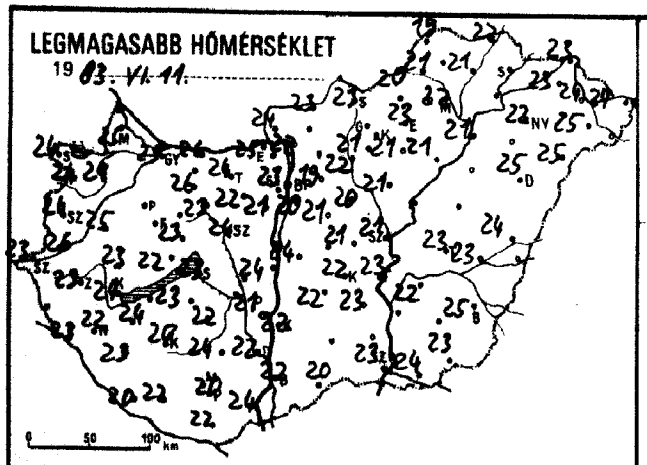
LEGMAGASABB HŐMÉRSÉKLET
1983. VI. 11.

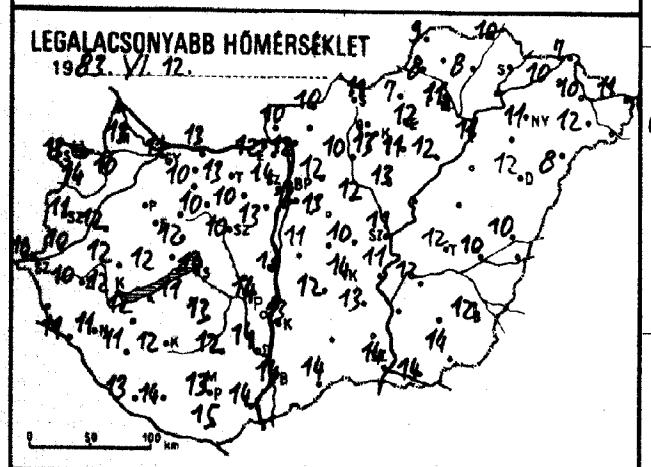
LEGALACSONYABB HŐMÉRSÉKLET
1983. VI. 12.

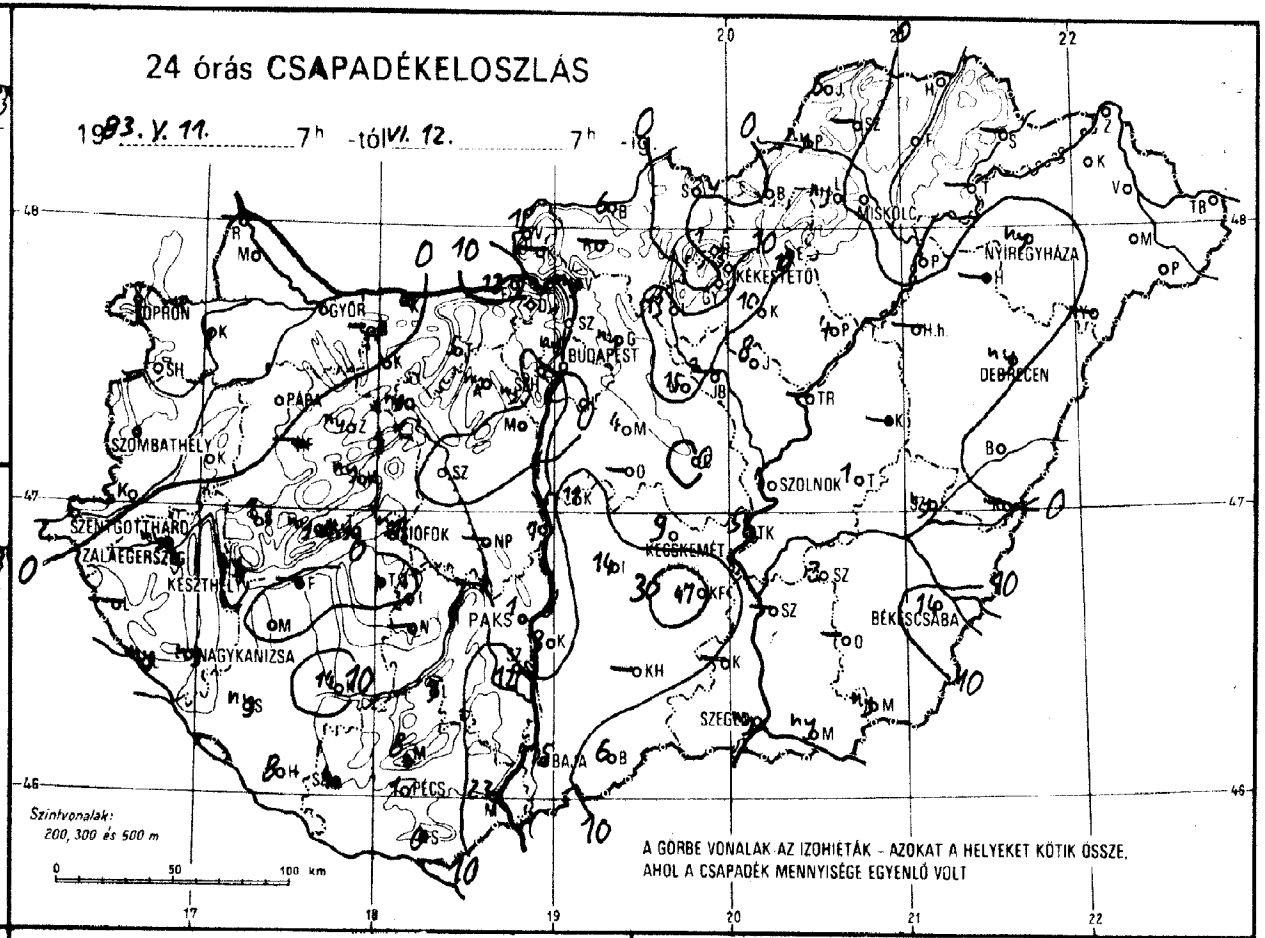
24 órás CSAPADÉKELOSZLÁS
1983. V. 11. 7h -tól VI. 12. 7h -ig
GYŐR
BUDAPEST
MISKOLC
NYÍREGYHÁZA
DEBRECEN
PÁPA
SZOMBATHELY
SZENTGOTTHÁRD
ZALAEGERSZEG
KESZTHELY
SIÓFOK
PAKS
KECSKEMÉT
SZOLNOK
BÉKÉSCSABA
NAGYKANIZSA
SZEGED
PÉCS
BAJA
Szintvonalak:
200, 300 és 500 m
A GÖRBE VONALAK AZ IZOHIÉTÁK - AZOKAT A HELYEKET KÖTIK ÖSSZE, AHOL A CSAPADÉK MENNYISÉGE EGYENLŐ VOLT

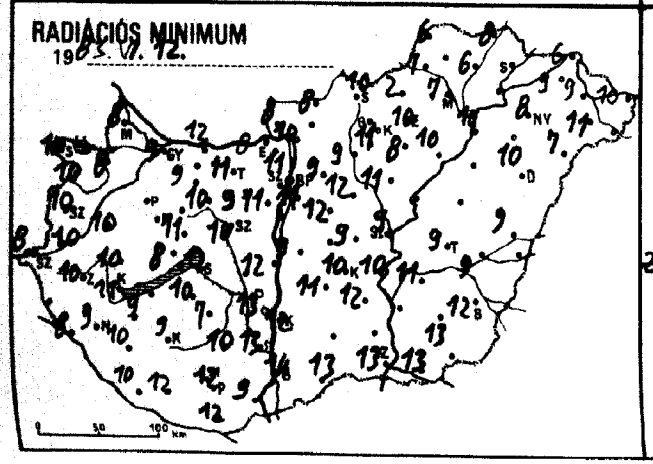
RADIÁCIÓS MINIMUM
1983. VI. 12.

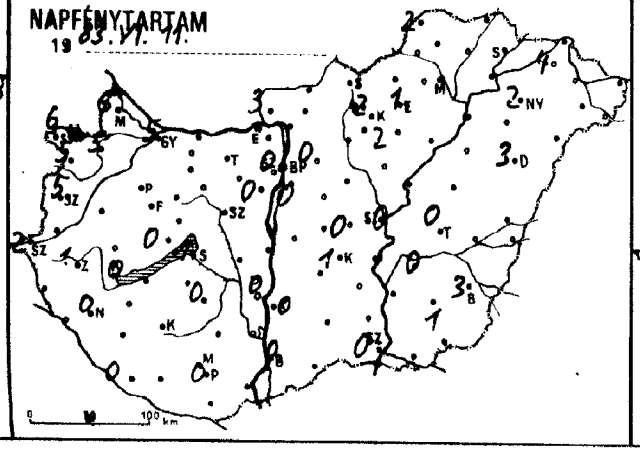
NAPFÉNYTARTAM
1983. VI. 11.

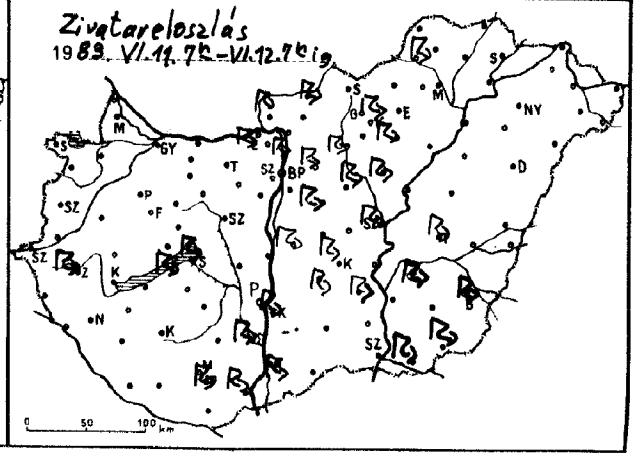
Zivatareloszlás
1983. VI. 11. 7h - VI. 12. 7h ig

1983. VI. 12.h-ig az utolsó 24 óra adatai						Előző nap napos órái
állomás	csapadék (mm)		max. hőmérséklet	min. hőmérséklet	rad. min.	
Győr	•	≡	25	11	9	5
Kapuvár	•	=	24	10	8	5
Mosonmagyaróvár	•	⌒	25	13	8	6
Rajka	–		–	–	–	–
Sopron	•		24	13	10	6
Sopronhorpács	•	⌒	24	14	10	5
Kőszeg	•		25	12	10	
Körmend	•		26	10	10	
Szentgotthárd	•	⌒	23	10	8	2
Szombathely	•		24	11	10	5
Lenti	–		–	–	–	
Letenye	ny		23	11	8	
Nagykanizsa	ny	▽	22	11	9	0
Zalaegerszeg	ny	⚐ =	23	10	10	1
Farkasgyepű	–		–	–	–	
Keszthely	ny	▽⌒	24	12	11	0
Mencshely	ny	⌒	22	12	8	0
Pápa	–		–	–	–	
Sümeg	1	⌒	23	12	10	
Tihany	ny	⚐	23	15	13	
Veszprém	ny	=	23	12	11	
Zirc	ny	=	22	9	7	
Fonyód	–		–	–	–	
Homokszt. György	8	⌒	20	13	10	0
Kaposvár	14	▽	20	12	9	
Marcali	•	⌒	24	11	9	
Siófok	ny	⚐	23	14	12	1
Somogyszob	ny	⌒	23	11	10	
Tab	•	⌒	23	11	10	
Bábolna	–		–	–	–	
Esztergom	13	⚐ =	25	12	8	
Kisbér	•	⌒	26	10	9	
Komárom	•		26	13	12	
Tatabánya	5		24	13	11	
Alcsútdoboz	ny	▽⌒	22	10	9	
Dunaújváros	1		24	13	12	
Martonvásár	•		21	13	11	0
Mór	ny	▽⌒	23	10	10	
Nagyhörcsökp.	–		–	–	–	
Szabadbattyán	•	⌒	24	10	10	
Iregszemcse	•		22	13	7	0
Lengyel	9	▽ =	24	12	10	
Paks	1	▽	21	14	13	0
Szekszárd	12	⚐	22	14	13	
Árpádtető	8		16	12	11	
Mohács	23	⚐⌒	14	14	9	
Pécs	1	⚐	20	13	12	0
Siklós	6		22	15	12	
Szigetvár	4	=	22	14	12	
Budaörs	ny	▽	21	13	10	
Bp. Lőrinc	•		20	13	11	0
Bp. Met. Int.	ny	▽	23	14	11	0
Bp. Szab. hegy	•		18	13	12	
Cegléd	•		21	10	9	0
Dobogókő	–		–	–	–	
Gödöllő	ny	⚐	19	12	9	0
Királyrét	–		–	–	–	
Monor	4	⚐⌒	21	13	12	
Nagykáta	15	⚐⌒	20	12	12	
Szentendre	1	⚐	23	13	12	

1983. VI. 12.h-ig az utolsó 24 óra adatai						Előző nap napos órái
állomás	csapadék (mm)		max. hőmérséklet	min. hőmérséklet	rad. min.	
Vác	ny	⌒	22	12	10	
Vámosmikola	1	⚐⌒	24	10	8	3
Baja	15	⚐	22	14	14	0
Bácsalmás	6		20	14	13	
Izsák	14	⚐	22	12	11	
Kalocsa	3	⚐	22	13	12	0
Kecskemét	9	⚐⌒	22	14	10	1
Kiskunfélegyháza	47	⚐	23	13	12	
Kiskunhalas	–		–	–	–	
Kunszentmiklós	11	⚐ =	24	11	9	
Tiszakécske	5	▽	23	11	10	
Balassagyarmat	6	⚐ =	23	10	8	
Romhány	–		–	–	–	
Salgótarján	•		23	11	10	
Eger	10	▽	23	12	10	1
Galyatető	1		17	8	5	
Gyöngyös	•	⌒	21	13	11	
Kékestető	3	⚐⌒	14	7	6	2
Kompolt	10	⚐	21	11	8	2
Lőrinci	13	⚐	22	10	9	
Poroszló	4		21	12	10	
Jászapáti	8	⚐	21	13	11	
Jászberény	–		–	–	–	
Karcag	–		–	–	–	
Szolnok	4	⚐	21	11	9	0
Tiszaroff	–		–	–	–	
Túrkeve	1	⚐	23	12	9	0
Kistelek	–		–	–	–	
Makó	ny	⚐	24	14	13	
Szeged	ny	▽	23	14	13	0
Szentes	–		–	–	–	
Borsodnádasd	•	⌒	20	7	2	
Füged	•		21	8	6	
Hidasnémeti	•		22	10	8	
Jósvafő	5	⚐⌒	19	9	6	2
Lillafüred	ny	⌒	19	8	6	
Miskolc	•		22	11	7	–
Putnok	ny	=	21	8	7	
Sárospatak	–		–	–	–	
Szendrőlád	–		–	–	–	
Tokaj	–		–	–	–	
Kisvárda	•	⌒	23	10	9	4
Mátészalka	•		25	12	11	
Nyíregyháza	ny	▽	22	11	8	2
Nyírlugos	–		–	–	–	
Pátyod	•	⌒	25	8	7	
Tiszabecs	•	⌒	27	11	10	
Vásárosnamény	•	⌒	24	10	9	
Záhony	•	⌒	23	7	6	
Berettyóújfalu	•	⌒	24	10	9	
Debrecen	ny	▽	25	12	10	3
Hajdúdorog	–		–	–	–	
Hortobágy	–		–	–	–	
Körösszakál	–		–	–	–	
Polgár	•		21	11	10	
Békéscsaba	14	⚐⌒	25	12	12	3
Mezőhegyes	ny	⚐	23	14	13	1
Orosháza	–		–	–	–	
Szarvas	2	⚐	22	12	11	0
Szeghalom	ny		23	10	9	

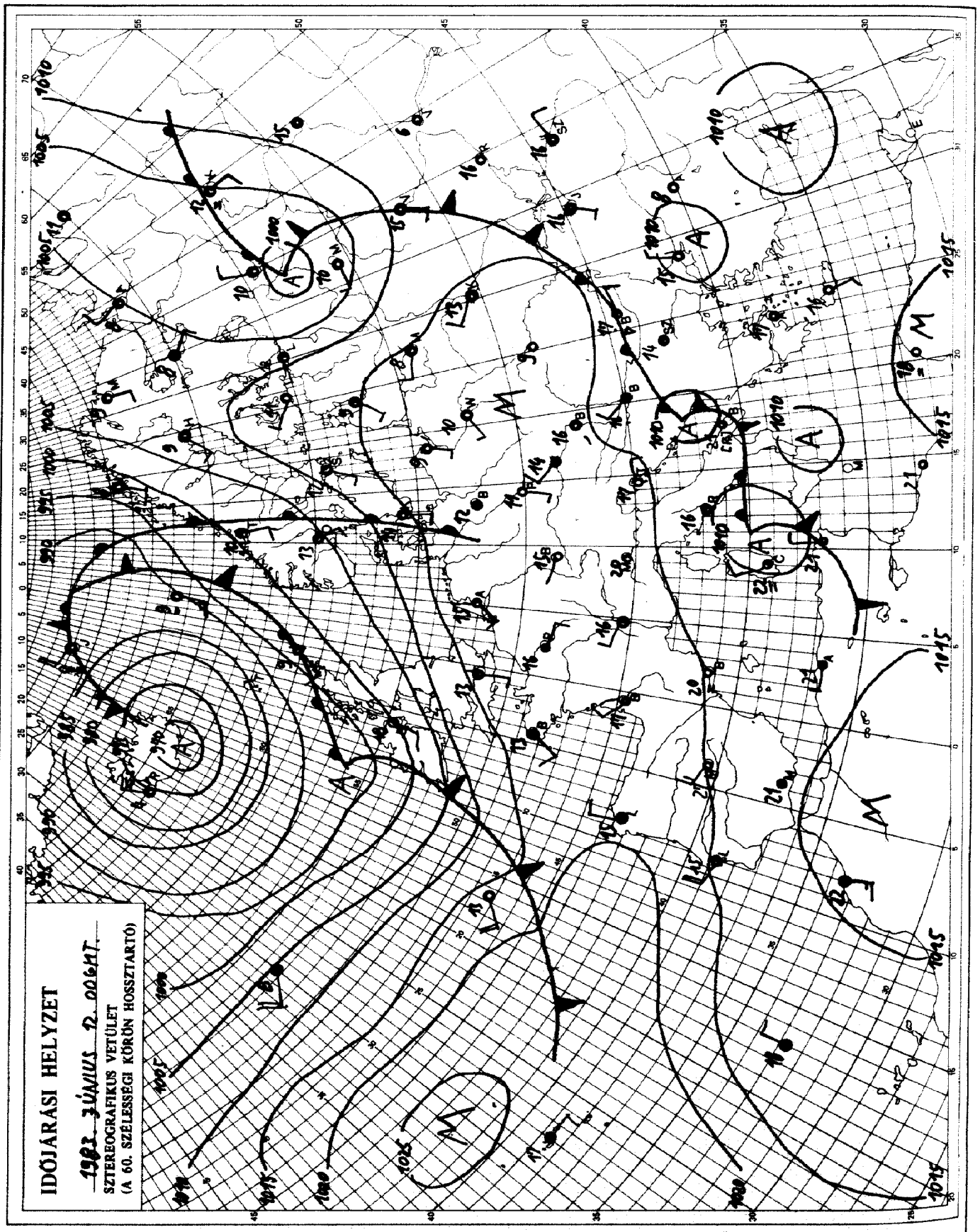

KIADJA: ORSZÁGOS METEOROLÓGIAI SZOLGÁLAT
Készíti: Központi Előrejelző Intézet Analízis- és Rövidtávú Prognózis Központja – T.: 273-018
Megjelenik naponként
Évi előfizetési díja: 1760,- Ft. – Megrendelhető: 1024 Budapest, II., Kitaibel Pál u. 1. – T.: 353-500
Kiadásért felel: az OMSZ elnöke – Szerkesztésért felel: a KEI igazgatója

IDŐJÁRÁSI NAPIJELENTÉS

ЕЖЕДНЕВНЫЙ МЕТЕОРОЛОГИЧЕСКИЙ БЮЛЛЕТЕНЬ • DAILY WEATHER REPORT
BULLETIN QUOTIDIEN DE TEMPS • TÄGLICHER WETTERBERICHT

96. évfolyam 164. szám + Budapest + 1983. június 13. hétfő

Az időjárási helyzet és a várható időjárás:

Európa északnyugati részén óceáni léghullámok okoznak változékony, időnként szeles időjárást. Változékony az idő a Fekete-tenger nyugati medencéjében és a Balkán-félszigeten is. Ott jobbára erősen felhős az ég, gyakori a zápor, zivatar. Kontinensünk többi részén egy hatalmas kiterjedésü magas nyomású zóna határozza meg az időjárást. Változóan felhős az ég, számottevő eső sehol sem hullik.

Hazánkban vasárnap túlnyomóan napos, száraz idő volt. Számottevő felhőzet csak a déli, délnyugati megyékben fordult elő. A hőmérséklet csúcsértéke 22 és 27 fok között váltakozott. Többfelé megélénkült az északi, északkeleti szél. Hétfő hajnalra szeszélyes területi eloszlásban 8, 16 fok közé hült le a levegő. Délelőtt a nyugati, északnyugati országrészben túlnyomóan felhős, délen és keleten jobbára napos idő volt. A hőmérséklet 11 órára 19, 23 fokig emelkedett.

Ma 12 órakor Budapesten a hőmérséklet 20 fok volt, a tengerszintre átszámitott légnyomás 1014 mbar, alig változik.

A Balaton vizének hőmérséklete 11 órakor Siófoknál 22 fok volt.

Várható időjárás kedd estig:

Az északkeleti megyék kivételével gyakran erősen megnövekszik a felhőzet. Ma szórványosan, kedden viszont sokfelé - főként nyugaton, délnyugaton - várható ismétlődő jelleggel eső, zivatar. Az északi, északkeleti szél időnként megélénkül.
Várható legalacsonyabb éjszakai hőmérséklet: 11 és 16 fok között, legmagasabb nappali hőmérséklet nyugaton 18 és 22 fok között, másutt viszont 25 fok körül alakul.

Bozóki István s.k.

TÁVOLABBI KILÁTÁSOK SZERDÁTÓL-SZOMBATIG:

Eleinte gyakran erősen megnövekszik a felhőzet, és többfelé eső, zápor, zivatar várható, majd változóan felhős idő valószinü. Zápor, zivatar továbbra is bárhol kialakulhat.
Legalacsonyabb hajnali hőmérséklet 10, 15 fok között várható, legmagasabb nappali hőmérséklet eleinte 17, 22, majd 21, 26 fok között alakul.
Jelentős mennyiségü /legalább napi 5 mm/ csapadék az ország területének 60 százalékán várható, főleg az időszak elején.

KÖZÉPTÁVÚ ELŐREJELZŐ OSZTÁLY

A hőmérséklet napi középértéke és eltérése a 100 évi átlagtól /Budapest belterületén/:

1983. VI. 12.	20,6°C	+1,4°C

1871 óta ezen a napon Budapesten előfordult

legmagasabb hőmérséklet:	33,5°C /1957/,
legalacsonyabb hőmérséklet:	5,4°C /1899/.

83.458.

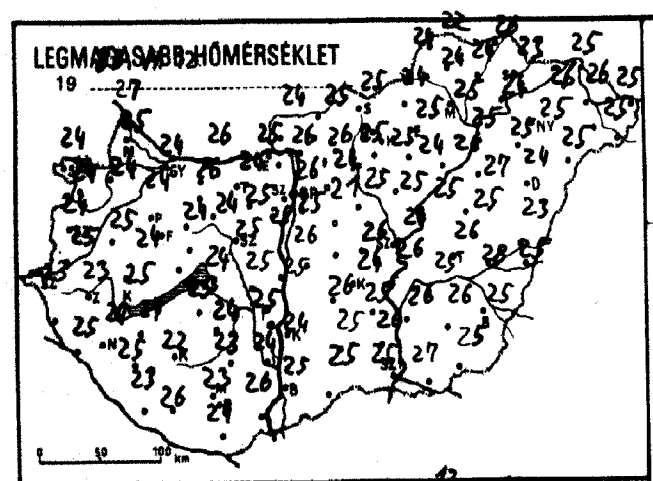
LEGMAGASABB HŐMÉRSÉKLET
19
0 50 100 km

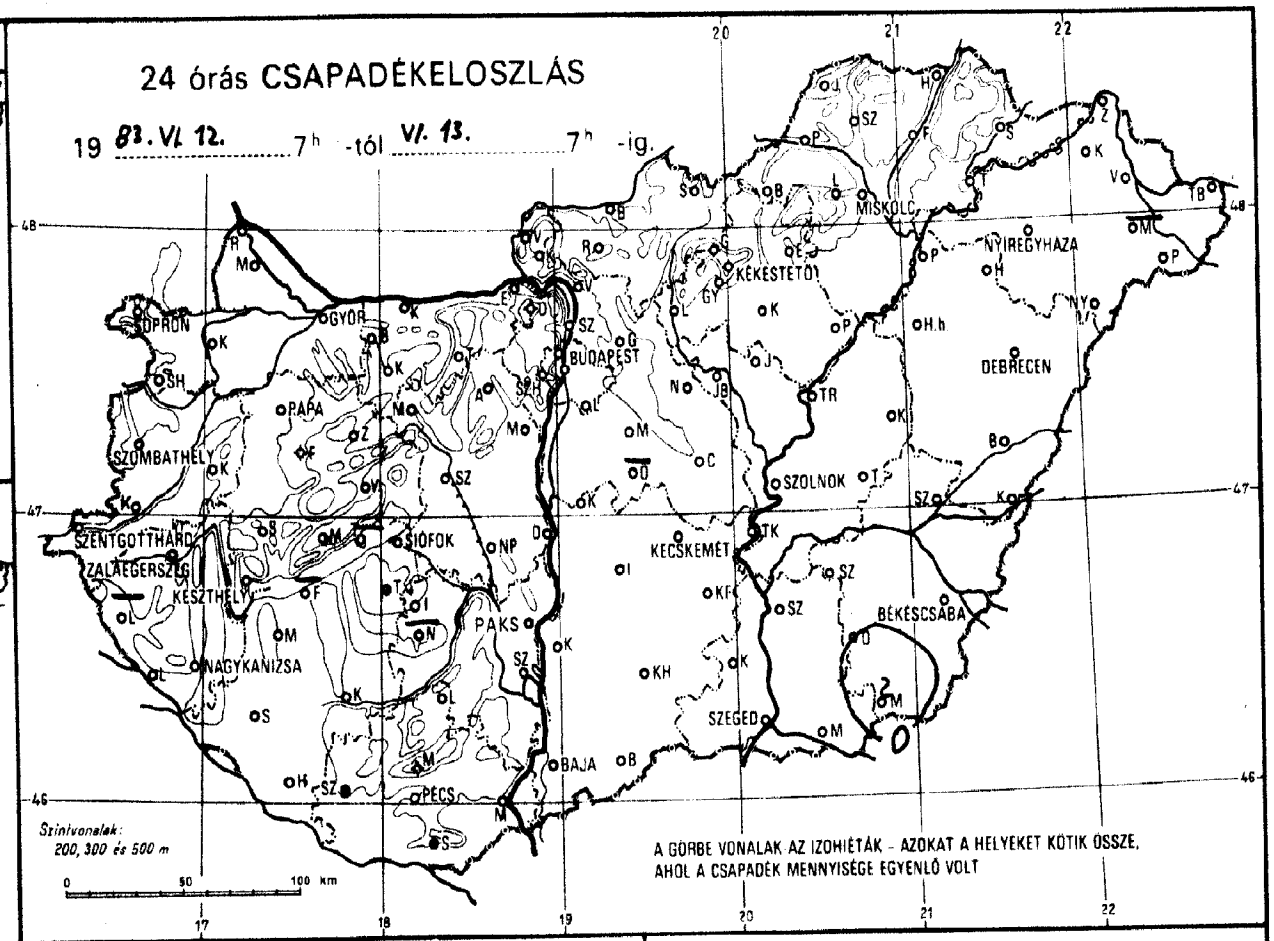
24 órás CSAPADÉKELOSZLÁS
19 83. VI. 12. 7h -tól VI. 13. 7h -ig.
MISKOLC
NYIREGYHAZA
KEKESTETŐ
DEBRECEN
GYŐR
BUDAPEST
PAPA
SZOMBATHELY
SZOLNOK
SZENTGOTTHÁRD
ZALAEGERSZEG
KESZTHELY
SIÓFOK
KECSKEMÉT
BÉKÉSCSABA
PAKS
NAGYKANIZSA
SZEGED
BAJA
PÉCS
Szintvonalak:
200, 300 és 500 m
0 50 100 km
A GÖRBE VONALAK AZ IZOHIÉTÁK - AZOKAT A HELYEKET KÖTIK ÖSSZE, AHOL A CSAPADÉK MENNYISÉGE EGYENLŐ VOLT

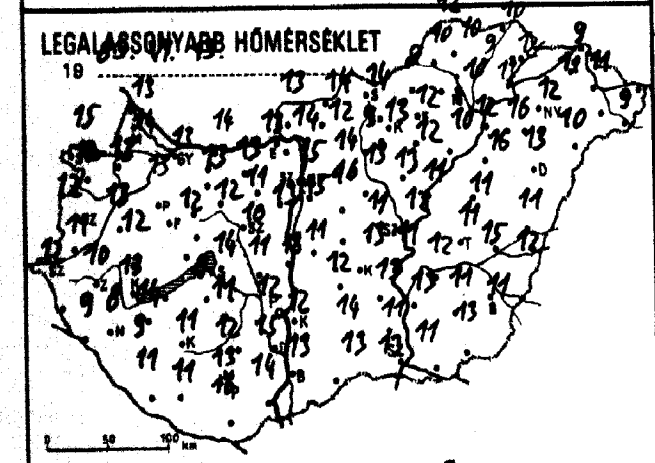
LEGALACSONYABB HŐMÉRSÉKLET
19
0 50 100 km

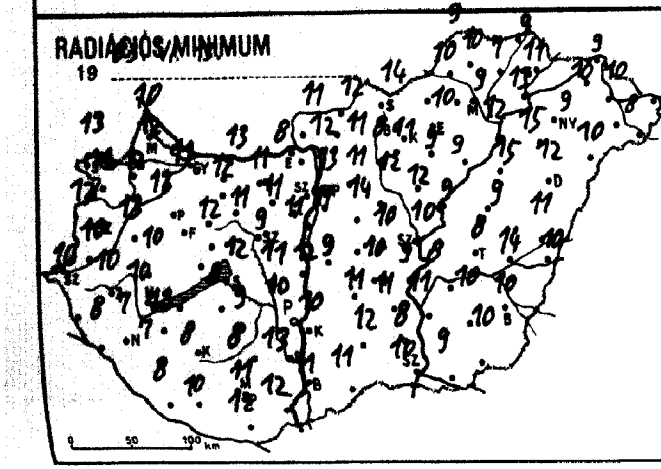
RADIÁCIÓS MINIMUM
19
0 50 100 km

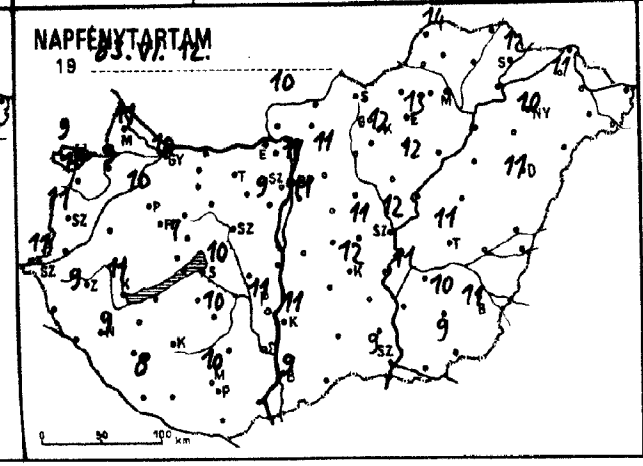
NAPFÉNYTARTAM
19
0 50 100 km

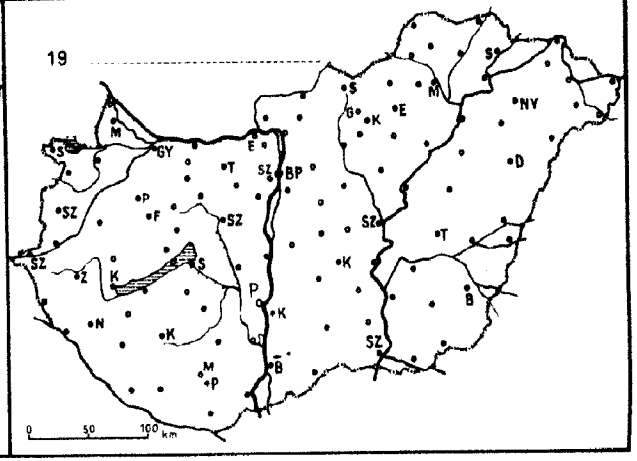
19
0 50 100 km

1983.VI.13. 07 óráig az utolsó 24 óra adatai						Előző nap napos órái
állomás	csapadék (mm)		max. hőmérséklet	min. hőmérséklet	rad. min.	
Győr	.	⛅	24	13	11	10
Kapuvár	.	=	24	13	12	9
Mosonmagyaróvár	.	⛅	25	14	12	11
Rajka	.		27	13	10	
Sopron	.		24	15	13	9
Sopronhorpács	.	⛅	24	13	11	10
Káld	.		25	13	13	
Körmend	.	=	25	11	10	
Szentgotthárd	.		23	12	10	11
Szombathely	.		24	12	12	11
Lenti	–		–	–	–	
Letenye	.	⛅	25	9	8	
Nagykanizsa	.	⛅	24	8	7	9
Zalaegerszeg	.	⛅	23	10	10	9
Farkasgyepű	.		23	12	10	
Keszthely	.	⛅	25	13	10	11
Mencshely	.		23	12	7	7
Pápa	.	⛅	24	13	13	10
Sümeg	.	⛅	24	12	10	
Tihany	–		–	–	–	
Veszprém	.		24	12	12	
Zirc	.		21	9	8	
Fonyód	–		–	–	–	
Homokszt. György	.	⛅	23	11	8	8
Kaposvár	.	⛅	22	11	8	
Marcali	.	⛅	27	14	13	
Siófok	.		24	14	12	10
Somogyszob	.		25	9	7	
Tab	.	⛅	25	9	8	
Bábolna	.		26	11	10	
Esztergom	.	⛅	25	13	8	
Kisbér	.	⛅	26	13	12	
Komárom	.		26	14	13	
Tatabánya	.		24	13	11	
Alcsútdoboz	.	⛅	25	11	11	
Dunaújváros	.		25	13	12	
Martonvásár	.		25	13	11	9
Mór	.	⛅	24	12	11	
Nagyhörcsökp.	.		25	11	11	
Szabadbattyán	.	⛅	25	10	9	
Iregszemcse	.	⛅	24	11	9	10
Lengyel	.		23	12	8	
Paks	.	⛅	25	12	10	11
Szekszárd	.	=	24	15	13	
Árpádtető	.		22	13	10	
Mohács	.		26	14	12	
Pécs	.		23	13	11	10
Siklós	.		24	16	12	
Szigetvár	.	⛅	26	11	10	
Budaörs	.		25	12	9	
Bp. Lőrinc	.		25	15	11	11
Bp. Met. Int.	.		26	15	13	11
Bp. Szab. hegy	.		23	15	15	
Cegléd	.	=	26	11	10	11
Dobogókő	.		19	13	12	
Gödöllő	.		24	14	11	11
Királyrét	.	⛅	24	9	9	
Monor	.	⛅	21	16	14	
Nagykáta	.	⛅	25	13	12	
Szentendre	.		27	14	13	

1983.VI.13. 07 óráig az utolsó 24 óra adatai						Előző nap napos órái
állomás	csapadék (mm)		max. hőmérséklet	min. hőmérséklet	rad. min.	
Vác	.	⛅	26	14	12	
Vámosmikola	.	⛅	24	13	11	10
Baja	.	⛅	25	13	11	9
Bácsalmás	.		25	13	11	
Izsák	.		26	12	11	
Kalocsa	.	⛅	24	12	10	11
Kecskemét	.	⛅	24	13	10	12
Kiskunfélegyháza	.		25	13	11	
Kiskunhalas	.	⛅	25	14	12	
Kunszentmiklós	.		26	11	9	
Tiszakécske	.	⛅	26	11	9	
Balassagyarmat	.	⛅	25	14	12	
Romhány	.	⛅	26	12	11	
Salgótarján	.		25	14	14	
Eger	.	=	25	12	10	13
Galyatető	.		19	10	5	
Gyöngyös	.		25	13	11	
Kékestető	.	⛅	17	10	8	12
Kompolt	.	⛅	24	12	9	12
Lőrinci	.	⛅	25	9	8	
Poroszló	.		26	10	9	
Jászapáti	.		25	13	12	
Jászberény	.	⛅	24	12	9	
Karcag	.	⛅	25	11	9	
Szolnok	.	⛅	24	12	10	12
Tiszaroff	.	⛅	25	11	9	
Túrkeve	.		26	11	8	11
Kistelek	.		26	11	8	
Makó	.	⛅	27	11	9	
Szeged	.		25	13	10	9
Szentes	.		26	13	11	
Borsodnádasd	.	⛅	24	8	–	
Füged	.		24	8	7	
Hidasnémeti	.		26	10	9	
Jósvafő	.		22	12	9	14
Lillafüred	.		23	10	9	
Miskolc	.		25	10	9	–
Putnok	.		24	10	10	
Sárospatak	.		23	12	11	12
Szendrőlád	.		24	10	10	
Tokaj	.		24	13	13	
Kisvárda	.	⛅	26	11	10	11
Mátészalka	–		–	–	–	
Nyíregyháza	.		25	12	9	10
Nyírlugos	.		25	10	10	
Pátyod	.	⛅	25	9	8	
Tiszabecs	.	⛅	25	–	–	
Vásárosnamény	.	⛅	26	11	10	
Záhony	.	⛅	25	9	9	
Berettyóújfalu	.		23	11	11	
Debrecen	.		24	13	12	11
Hajdúdorog	.		25	16	15	
Hortobágy	.		27	16	15	
Körösszakál	.	⛅	25	12	10	
Polgár	.	⛅	25	12	12	
Békéscsaba	.	■	25	11	10	11
Mezőhegyes	2	▽	25	13	10	9
Orosháza	.		26	11	10	10
Szarvas	.	⛅	25	12	8	11
Szeghalom	.		28	15	14	

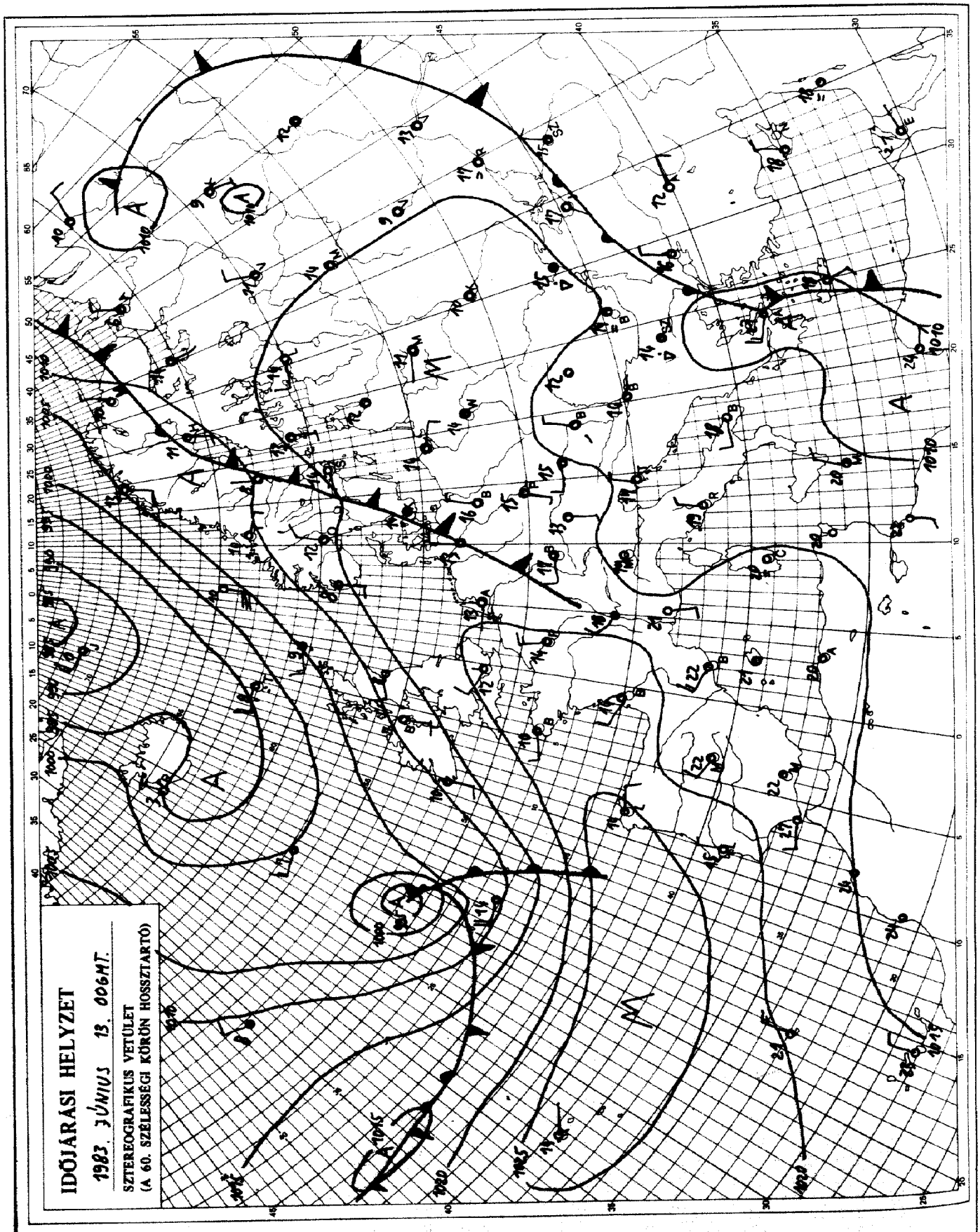

KIADJA: ORSZÁGOS METEOROLÓGIAI SZOLGÁLAT
Készíti: Központi Előrejelző Intézet Analízis- és Rövidtávú Prognózis Központja – T.: 273-018
Megjelenik naponként
Évi előfizetési díja: 1760,- Ft. – Megrendelhető: 1024 Budapest, II., Kitaibel Pál u. 1. – T.: 353-500
Kiadásért felel: az OMSZ elnöke – Szerkesztésért felel: a KEI igazgatója

IDŐJÁRÁSI NAPIJELENTÉS

ЕЖЕДНЕВНЫЙ МЕТЕОРОЛОГИЧЕСКИЙ БЮЛЛЕТЕНЬ · DAILY WEATHER REPORT
BULLETIN QUOTIDIEN DE TEMPS · TÄGLICHER WETTERBERICHT

96. évfolyam 165. szám + Budapest + 1983. június 14. kedd

Az időjárási helyzet és a várható időjárás:

Az Atlasz-hegységtől a Pireneusi-félszigeten, valamint Franciaország déli vidékein át egészen az Alpok vonulatáig magas nyomású öv húzódik. A hajnali pára megszünését túlnyomóan napos, száraz idő követi. Ugyancsak száraz és többnyire gyengén felhős idő van a Kelet-Európai alföldön. Az óceáni léghullámok útját a Brit-szigeteken, illetve az Északi-tenger partvidékén gyakori eső, zápor jelzi. Közép- és Dél-Európa időjárása is egyre változékonyabbra fordul. Kedden délelőtt a Balkán- és az Appennini-félszigetről, továbbá az osztrák Dunavölgyből érkezett jelentés záporokról, zivatarokról.

Magyarországon hétfőn a Dunántúlon erősen, másutt viszont változóan felhős volt az ég. Főként a nyugati megyékből érkezett hir szórványos záporról, zivatarról. A kedd reggelig lehullott csapadék mennyisége általában csapadéknyom és 3 mm között volt, de például Zircen 9, Baja, valamint Mór környékén pedig egyaránt 12 mm-t mértek. Hétfőn a hőmérséklet csúcsértéke 23 és 27 fok között alakult, kedd hajnalra pedig 9 és 17 fokig hült le a levegő. Ma délelőtt változóan felhős idő volt, elsősorban délen fordult elő elszórtan eső, zápor. Az északi szél időnként kissé megélénkült. A hőmérséklet 11 órakor az országban 16 és 22 fok között volt.

Ma 12 órakor Budapesten a hőmérséklet 23 fok, a tengerszintre átszámitott légnyomás 1014 mbar, alig változik.

A Balaton vizének hőmérséklete 11 órakor Siófoknál 21 fok volt.

Várható időjárás szerda estig:

Előbb átmenetileg, majd hosszabb időre országszerte megnövekszik a felhőzet, eső, záporeső - főként a Dunántúlon zivatar - több izben várható.
Az északi szél többnyire élénk, a Dunántúlon szerdán gyakran erős, néhol viharos lesz.
Várható legalacsonyabb éjszakai hőmérséklet: 11, 16 fok között, legmagasabb nappali hőmérséklet szerdán általában 20, 25 fok között alakul.

Török Dénes s.k.

A hőmérséklet napi középértéke és eltérése a 100 évi átlagtól /Budapest belterületén/:

1983. VI. 13.	20,4°C	+1,0°C

1871 óta ezen a napon Budapesten előfordult

legmagasabb hőmérséklet:	31,8°C /1977/,
legalacsonyabb hőmérséklet:	6,4°C /1891/.

83.466.

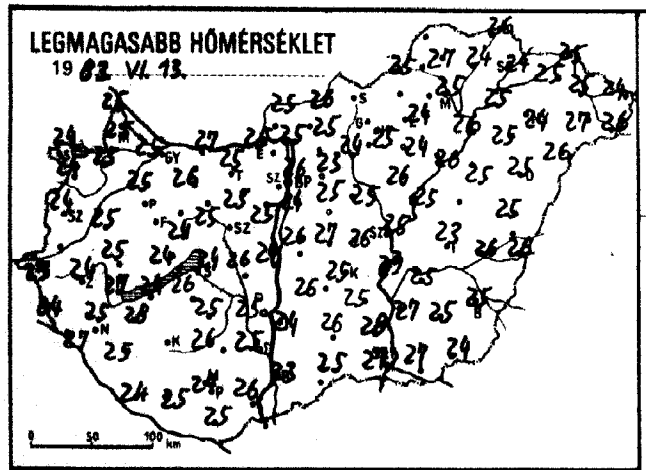
LEGMAGASABB HŐMÉRSÉKLET
19 83. VI. 13.

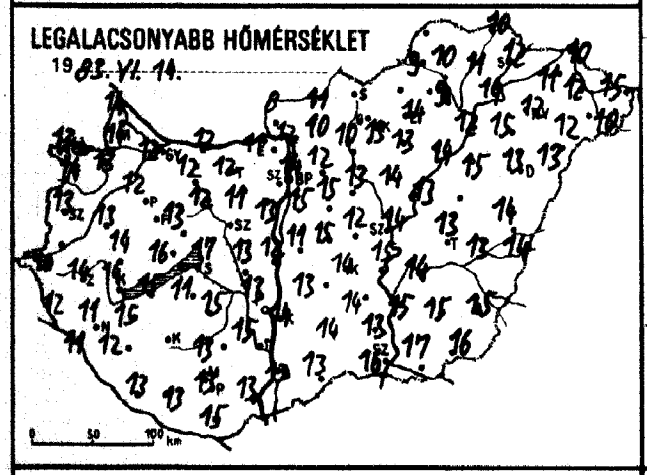
LEGALACSONYABB HŐMÉRSÉKLET
19 83. VI. 14.

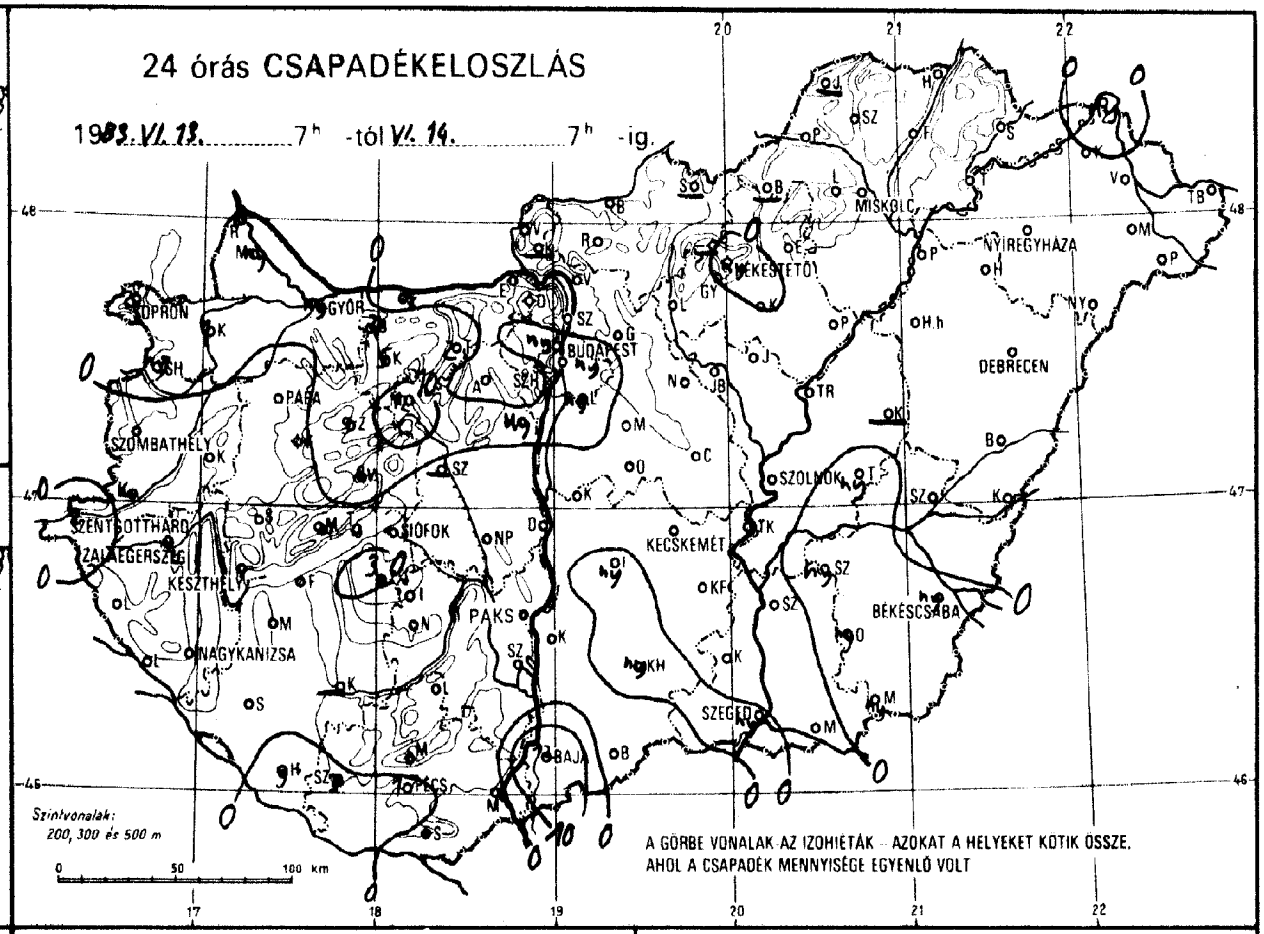
24 órás CSAPADÉKELOSZLÁS
1983. VI. 13. 7h -tól VI. 14. 7h -ig.
SOPRON
GYŐR
BUDAPEST
MISKOLC
NYÍREGYHÁZA
BÉKÉSTETŐ
DEBRECEN
PAPA
SZOMBATHELY
SZENTGOTTHÁRD
ZALAEGERSZEG
KESZTHELY
SIÓFOK
PÁKS
KECSKEMÉT
SZOLNOK
BÉKÉSCSABA
NAGYKANIZSA
SZEGED
PÉCS
BAJA
Szintvonalak: 200, 300 és 500 m
A GÖRBE VONALAK AZ IZOHIÉTÁK – AZOKAT A HELYEKET KÖTIK ÖSSZE, AHOL A CSAPADÉK MENNYISÉGE EGYENLŐ VOLT

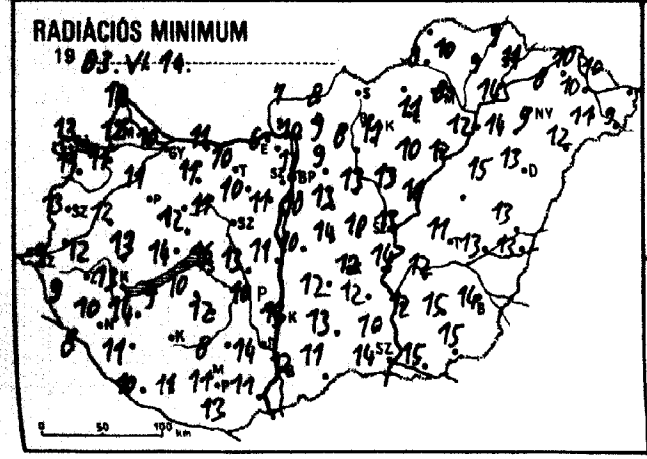
RADIÁCIÓS MINIMUM
19 83. VI. 14.

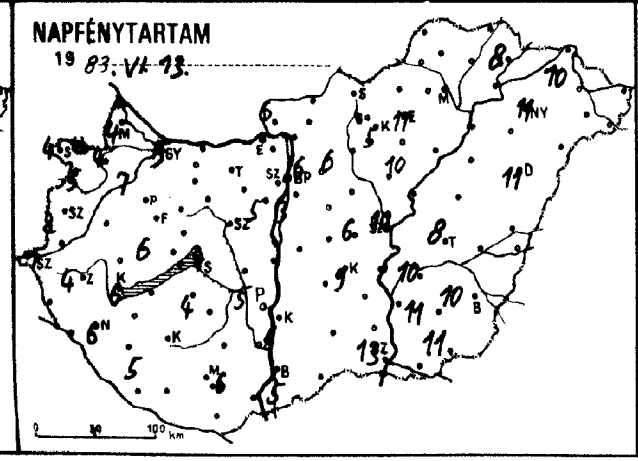
NAPFÉNYTARTAM
19 83. VI. 13.

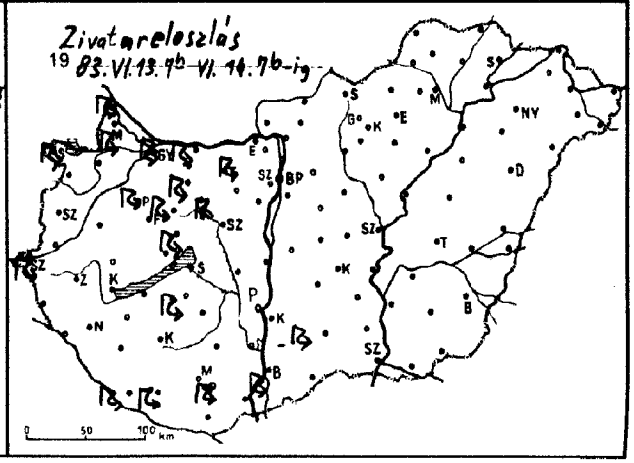
Zivatareloszlás
19 83. VI. 13. 7h - VI. 14. 7h-ig

1983. VI. 14. 07.h-ig az utolsó 24 óra adatai						Előző nap napos órái
állomás	csapadék (mm)		max. hőmérséklet	min. hőmérséklet	rad. min.	
Győr	ny		25	12	10	5
Kapuvár	1		25	13	11	4
Mosonmagyaróvár	ny		25	14	12	4
Rajka	6		25	14	10	
Sopron	2		24	13	13	4
Sopronhorpács	ny		24	14	11	5
Káld	.		25	13	12	
Körmend	–		–	–	–	
Szentgotthárd	2		23	10	9	1
Szombathely	.		24	13	13	2
Lenti	.		24	12	9	
Letenye	.		27	11	8	
Nagykanizsa	.		25	11	10	6
Zalaegerszeg	.		24	14	12	4
Farkasgyepű	.		24	11	10	
Keszthely	.		27	14	13	6
Mencshely	.		23	13	10	6
Pápa	.		25	12	11	7
Sümeg	.		25	14	13	
Tihany	.		24	16	14	
Veszprém	8		24	13	12	
Zirc	9		22	10	8	
Fonyód	.		24	15	9	
Homokszt. györgy	9		24	13	10	5
Kaposvár	–		–	–	–	
Marcali	.		28	15	14	
Siófok	.		24	17	16	4
Somogyszob	.		25	12	11	
Tab	3		26	11	10	
Bábolna	2		25	9	7	
Esztergom	.		25	11	6	
Kisbér	5		26	12	11	
Komárom	.		27	12	11	
Tatabánya	2		25	12	10	
Alcsútdoboz	.		25	11	10	
Dunaújváros	.		24	12	11	
Martonvásár	ny		25	13	11	
Mór	12		25	12	11	
Nagyhörcsökp.	.		26	13	13	
Szabadbattyán	–		–	–	–	
Iregszemcse	.		25	15	12	4
Lengyel	.		26	13	8	
Paks	.		25	13	10	5
Szekszárd	.		25	15	14	
Árpádtető	.		20	14	10	
Mohács	.		26	13	11	
Pécs	1		24	13	11	6
Siklós	.		25	15	13	
Szigetvár	3		25	13	11	
Budaörs	ny		25	11	10	
Bp. Lőrinc	ny		24	15	10	3
Bp. Met. Int.	ny		26	14	12	6
Bp. Szab. hegy	.		22	14	13	
Cegléd	.		26	12	10	6
Dobogókő	.		19	13	12	
Gödöllő	.		23	12	9	6
Királyrét	–		–	–	–	
Monor	.		25	15	13	
Nagykáta	.		25	13	13	
Szentendre	.		27	13	12	

1983. VI. 14. 07.h-ig az utolsó 24 óra adatai						Előző nap napos órái
állomás	csapadék (mm)		max. hőmérséklet	min. hőmérséklet	rad. min.	
Vác	.		25	12	10	
Vámosmikola	.		25	8	7	6
Baja	12		23	13	12	5
Bácsalmás	.		25	13	11	
Izsák	ny		26	13	12	
Kalocsa	.		24	14	13	6
Kecskemét	.		25	14	12	9
Kiskunfélegyháza	.		25	14	12	
Kiskunhalas	ny		26	14	13	
Kunszentmiklós	.		26	11	10	
Tiszakécske	.		29	15	14	
Balassagyarmat	.		26	11	8	
Romhány	.		25	10	9	
Salgótarján	–		–	–	–	
Eger	.		24	14	11	11
Galyatető	–		–	–	–	
Gyöngyös	.		25	13	11	
Kékestető	ny		17	10	9	5
Kompolt	.		24	13	10	10
Lőrinci	.		24	10	8	
Poroszló	.		26	14	12	
Jászapáti	.		26	14	13	
Jászberény	.		24	12	11	
Karcag	–		–	–	–	
Szolnok	.		25	14	13	10
Tiszaroff	.		25	13	11	
Túrkeve	ny		23	13	11	8
Kistelek	.		28	13	10	
Makó	.		27	17	15	
Szeged	ny		27	16	14	13
Szentes	.		27	15	12	
Borsodnádasd	–		–	–	–	
Füged	.		24	11	9	
Hidasnémeti	.		26	10	9	
Jósvafő	–		–	–	–	–
Lillafüred	.		23	11	9	
Miskolc	.		25	9	8	–
Putnok	.		25	9	9	
Sárospatak	.		24	12	11	8
Szendrőlád	.		27	10	10	
Tokaj	.		25	14	14	
Kisvárda	.		25	11	8	10
Mátészalka	.		27	12	11	
Nyíregyháza	.		24	12	9	11
Nyírlugos	.		26	13	12	
Pátyod	.		26	10	9	
Tiszabecs	.		24	15	10	
Vásárosnamény	.		25	12	10	
Záhony	ny		25	10	10	
Berettyóújfalu	.		25	14	13	
Debrecen	.		25	13	13	11
Hajdúdorog	.		25	15	14	
Hortobágy	.		25	15	15	
Körösszakál	.		26	14	13	
Polgár	.		26	12	12	
Békéscsaba	ny		25	15	14	10
Mezőhegyes	ny		24	16	15	11
Orosháza	ny		25	15	15	11
Szarvas	ny		25	14	12	10
Szeghalom	.		26	18	13	

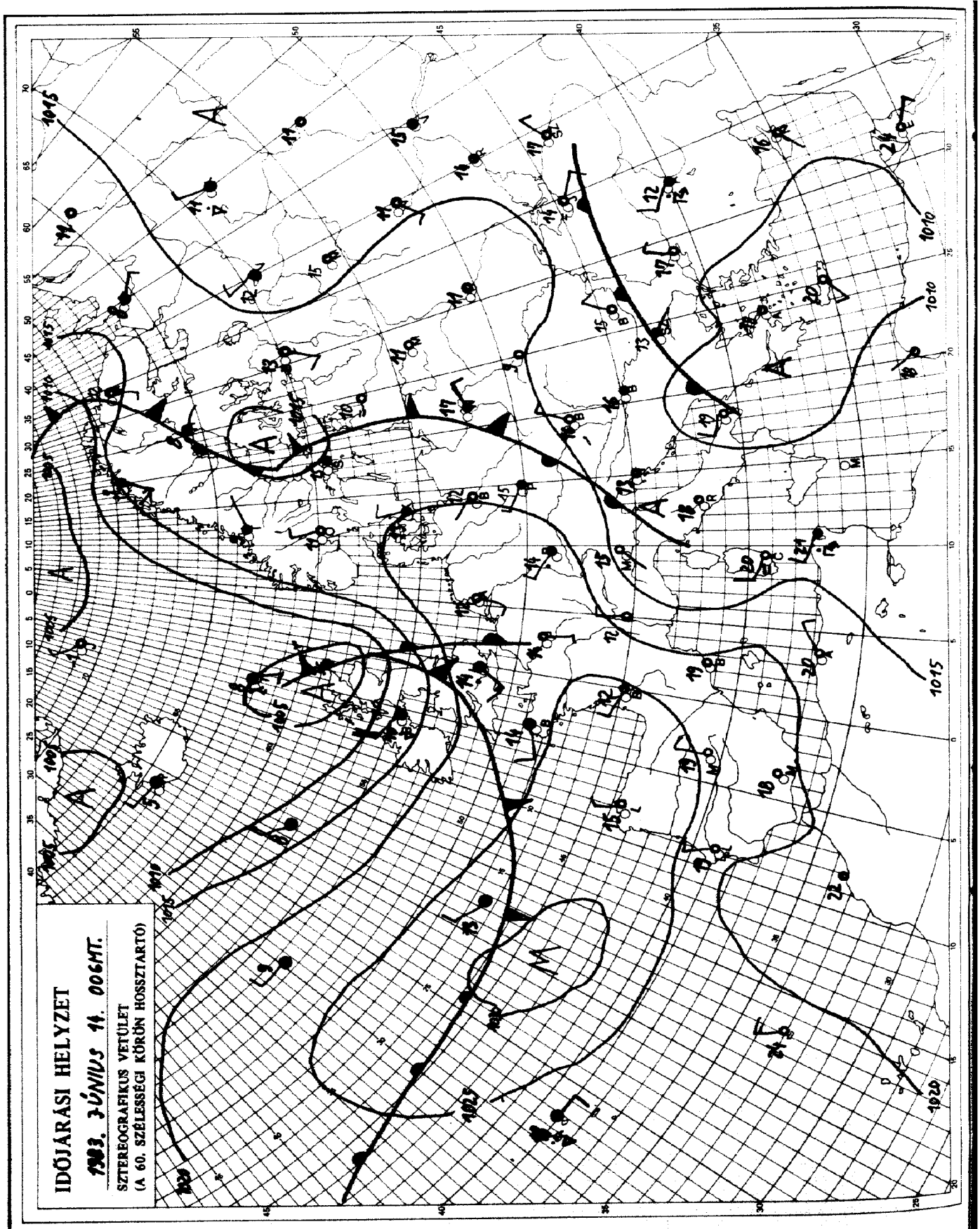

KIADJA: ORSZÁGOS METEOROLOGIAI SZOLGÁLAT
Készíti: Központi Előrejelző Intézet Analízis- és Rövidtávú Prognózis Központja – T.: 273-018
Megjelenik naponként
Évi előfizetési díja: 1760,- Ft. – Megrendelhető: 1024 Budapest, II., Kitaibel Pál u. 1. – T.: 353-500
Kiadásért felel: az OMSZ elnöke – Szerkesztésért felel: a KEI igazgatója

IDŐJÁRÁSI NAPIJELENTÉS

ЕЖЕДНЕВНЫЙ МЕТЕОРОЛОГИЧЕСКИЙ БЮЛЛЕТЕНЬ · DAILY WEATHER REPORT
BULLETIN QUOTIDIEN DE TEMPS · TÄGLICHER WETTERBERICHT

96. évfolyam 166. szám + Budapest + 1983. június 15. szerda

Az időjárási helyzet és a várható időjárás:

A Skandináv-félszigeten, a Szovjetunió európai területének déli felén, valamint a Balkán-félszigeten ciklonok okoznak erősen felhős, többfelé csapadékos időjárást. A Brit-szigeteken, Franciaország és Spanyolország területén az anticiklon hatására továbbra is kevés a felhő, száraz az idő. Az anticiklon nyugati oldalán északnyugat felől hüvös léghullámok érkeznek szárazföldünk belseje felé. Vonulásuk során gyakran erősen megnövekszik a felhőzet és esők, záporok alakulnak ki. Csütörtök estig a Kárpát-medencét is elárasztja az északnyugat felől áramló hüvös levegő.

Hazánkban kedden a keleti, északkeleti országrészben erősen felhős, vagy borult maradt az ég, az ország más részén 4, 10 órán át sütött a nap. Sokfelé esett az eső, zápor, több helyen zivatar keletkezett, egy-két helyen jégeső is hullott. A lehullott csapadék mennyisége több helyen elérte az 5, 10, néhány helyen a 11, 17 mm-t, sőt Kaposváron 24, Szekszárdon 30, Lőrinciben 34 mm-t mértek. A hőmérséklet csúcsértéke 19, 27 fok között alakult, szerda hajnalra 11, 17 fokig hült le a levegő. Ma délelőtt változóan felhős idő volt. Egy-két helyről jelentettek esőt. A Dunántúlon helyenként megerősödött az északnyugati szél. A hőmérséklet 11 órakor az ország területén 17, 22 fok között váltakozott.

Ma 12 órakor Budapesten a hőmérséklet 21 fok, a tengerszintre átszámitott légnyomás 1015 mbar, alig változik.

A Balaton vizének hőmérséklete Siófoknál 11 órakor 21 fok volt.

Várható időjárás csütörtök estig:

Szerdán mindenütt erősen megnövekszik a felhőzet és sok helyen várható eső, zápor, helyenként zivatar. Csütörtökön a Dunántúlon csökken a felhőzet, és elsősorban a keleti országrészben lehet számitani esőre, záporra, zivatarra.
Az északnyugati, északi szél többfelé megerősödik, főként a Dunántúlon lesznek viharos széllökések.
Várható legalacsonyabb éjszakai hőmérséklet: 11, 16,
legmagasabb nappali hőmérséklet csütörtökön: 16, 21 fok között valószinü.

Vadkerti Ferenc s.k.

A hőmérséklet napi középértéke és eltérése a 100 évi átlagtól /Budapest belterületén/:

1983. VI. 14.	19,9°C	+0,7°C

1871 óta ezen a napon Budapesten előfordult

legmagasabb hőmérséklet:	33,5°C /1977/,
legalacsonyabb hőmérséklet:	6,6°C /1891/.

83.467.

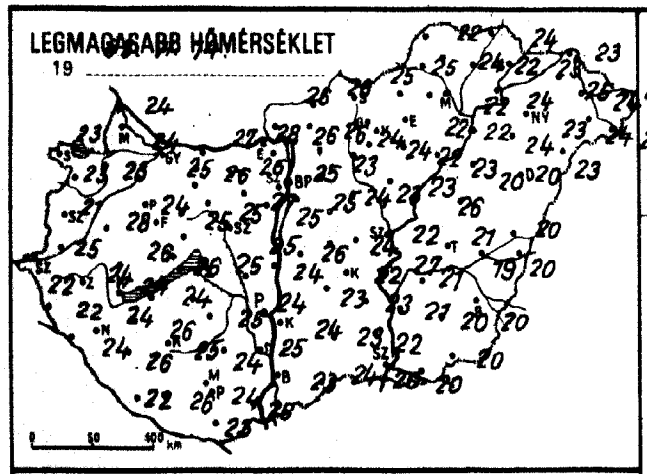
LEGMAGASABB HŐMÉRSÉKLET
19

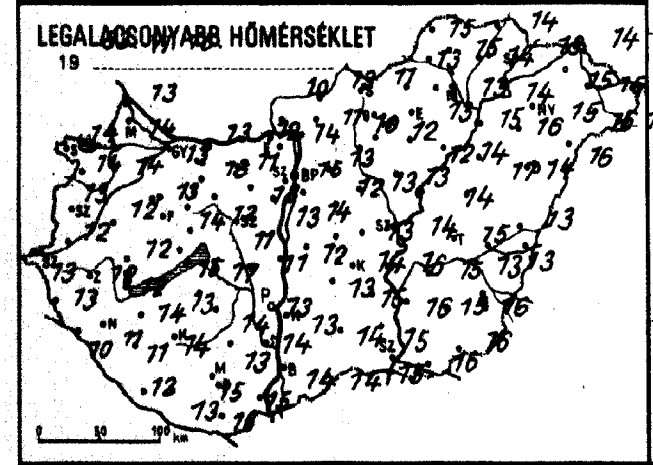
LEGALACSONYABB HŐMÉRSÉKLET
19

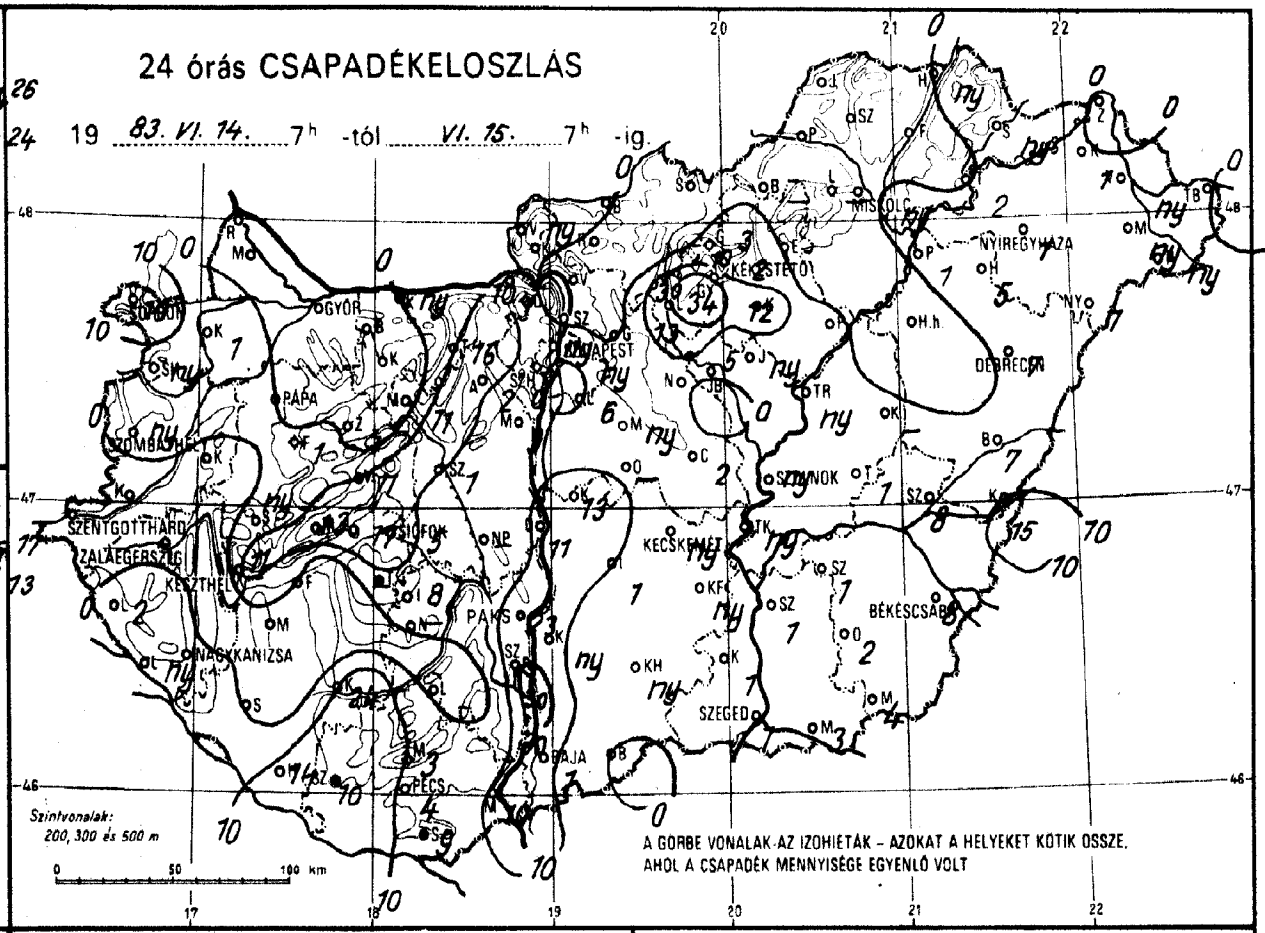
24 órás CSAPADÉKELOSZLÁS
19 83. VI. 14. 7h -tól VI. 15. 7h -ig.
Szintvonalak: 200, 300 és 500 m
A GÖRBE VONALAK AZ IZOHIETÁK – AZOKAT A HELYEKET KÖTIK ÖSSZE, AHOL A CSAPADÉK MENNYISÉGE EGYENLŐ VOLT

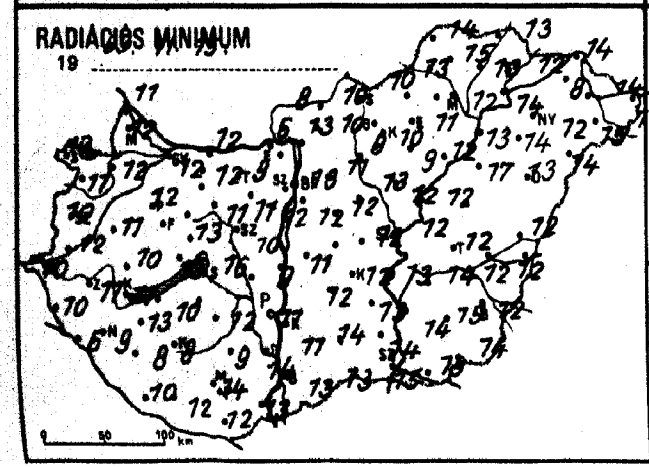
RADIÁCIÓS MINIMUM
19

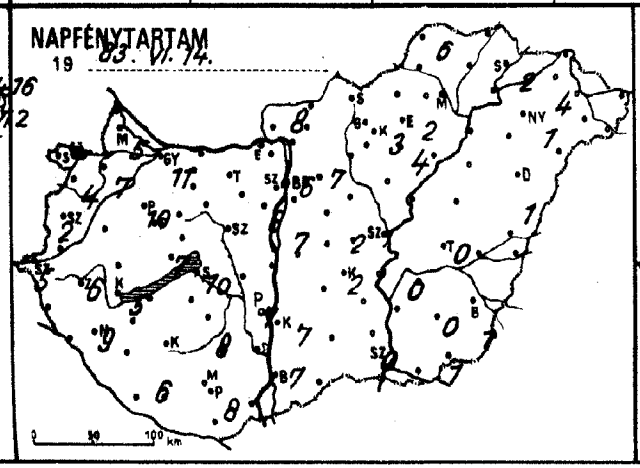
NAPFÉNYTARTAM
19 83. VI. 14.

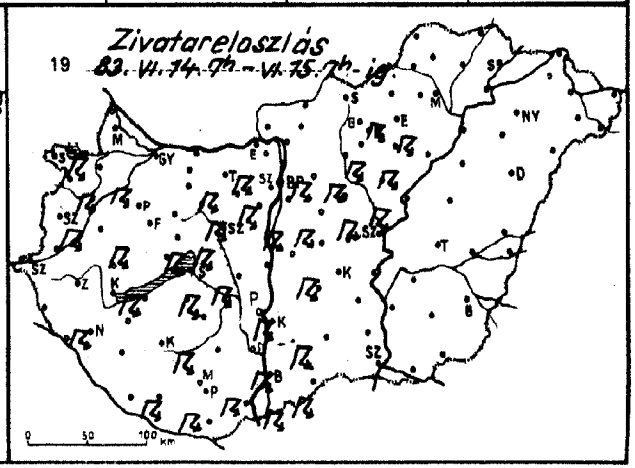
Zivatareloszlás
19 83. VI. 14. 7h – VI. 15. 7h -ig.

1983. VI. 15. 07 h-ig az utolsó 24 óra adatai

állomás	csapadék (mm)		max. hőmérséklet	min. hőmérséklet	rad. min.	Előző nap napos órái
Győr	•		25	13	12	11
Kapuvár	1	⊓ =	23	14	12	7
Mosonmagyaróvár	•	∩	24	14	12	5
Rajka	•		24	13	11	
Sopron	10	⊓	23	14	12	7
Sopronhorpács	ny	⊓	23	14	11	4
Káld	•		28	12	11	
Körmend	•		25	12	12	
Szentgotthárd	•		22	13	10	5
Szombathely	ny	⊓	21	13	10	2
Lenti	2		22	13	10	
Letenye	ny	⊓ ∩	24	10	6	
Nagykanizsa	•	∩	24	11	9	9
Zalaegerszeg	•	∩	24	12	11	6
Farkasgyepű	1		23	11	10	
Keszthely	11	⊓	24	12	11	5
Mencshely	13	⊓	24	14	11	7
Pápa	•	∩	24	13	12	10
Sümeg	ny	⊓ ∩	26	12	10	
Tihany	17	⊓ ▲	26	15	13	
Veszprém	11	⊓ ≐	25	14	13	
Zirc	•	=	23	12	11	
Fonyód	•		24	13	10	
Homokszt. György	14	⊓ ∩	22	12	10	6
Kaposvár	24	⊓ ∩	25	14	8	
Marcali	•		26	14	13	
Siófok	5	⊓	25	17	16	10
Somogyszob	•		26	11	8	
Tab	–		–	–	–	
Bábolna	•		22	11	8	
Esztergom	1	∇ ∩	28	12	6	
Kisbér	•	⊓ ∩	26	13	12	
Komárom	ny	∩	27	13	12	
Tatabánya	16	⊓ ∩	26	11	9	
Alcsútdoboz	2	⊓ ∩	27	13	11	
Dunaújváros	11	∇	24	11	9	
Martonvásár	9	⊓	25	13	12	6
Mór	11	⊓ =	25	12	11	
Nagyhörcsökp.	–		–	–	–	
Szabadbattyán	1	∇ =	25	11	10	
Iregszemcse	8	∇	25	14	12	8
Lengyel	•		24	13	9	
Paks	23	⊓	24	13	11	7
Szekszárd	30	⊓ ▲ =	25	14	14	
Árpádtető	3	=	17	13	10	
Mohács	10	⊓	25	15	13	
Pécs	4	⊓	24	15	14	8
Siklós	9	∇	23	16	12	
Szigetvár	10	⊓ ∩	26	13	12	
Budaörs	ny	⊓ ∩	25	14	12	
Bp. Lőrinc	6	⊓ ∩	25	14	12	7
Bp. Met. Int.	ny	⊓	25	15	13	6
Bp. Szab. hegy	•		22	12	11	
Cegléd	2	∇ =	24	13	12	2
Dobogókő	•		20	11	10	
Gödöllő	13	⊓ ∩	23	13	11	7
Királyrét	•	∩	25	10	9	
Monor	ny	⊓ ∩	25	12	12	
Nagykáta	•	∩	24	13	13	
Szentendre	•		28	15	14	

1983. VI. 15. 07 h-ig az utolsó 24 óra adatai

állomás	csapadék (mm)		max. hőmérséklet	min. hőmérséklet	rad. min.	Előző nap napos órái
Vác	•	∩	26	14	13	
Vámosmikola	ny	∩	26	10	8	8
Baja	1	⊓	23	14	13	7
Bácsalmás	•		24	14	13	
Izsák	1	∇	23	13	12	
Kalocsa	ny	⊓ ∩	24	13	11	7
Kecskemét	ny	∩	22	14	12	2
Kiskunfélegyháza	ny	∩	23	15	13	
Kiskunhalas	ny	∩	23	14	14	
Kunszentmiklós	13	⊓ =	26	12	11	
Tiszakécske	ny	∩	27	16	13	
Balassagyarmat	•	∩	26	13	10	
Romhány	•	∩	26	11	10	
Salgótarján	•		25	11	10	
Eger	•	=	22	13	11	2
Galyatető	3	⊓ ∩	18	10	7	
Gyöngyös	12	⊓	24	12	10	
Kékestető	2	⊓	16	10	8	8
Kompolt	ny	∩	22	12	9	4
Lőrinci	34	⊓ =	24	10	9	
Poroszló	•		23	14	12	
Jászapáti	ny		23	13	12	
Jászberény	5	⊓	23	13	11	
Karcag	–		–	–	–	
Szolnok	ny	∇	22	14	12	1
Tiszaroff	ny	∩	26	14	12	
Túrkeve	1	∇	21	15	12	0
Kistelek	1	∇	22	15	14	
Makó	3		20	16	15	
Szeged	1		20	15	15	0
Szentes	1		21	16	14	
Borsodnádasd	–		–	–	–	
Fügöd	•		22	14	13	
Hidasnémeti	ny		24	14	13	
Jósvafő	•	=	22	15	14	6
Lillafüred	–		–	–	–	
Miskolc	ny	∇ =	24	13	12	–
Putnok	•		25	13	13	
Sárospatak	ny		23	13	12	2
Szendrőlád	•	∩	24	15	15	
Tokaj	2		22	14	14	
Kisvárda	1	=	25	15	8	4
Mátészalka	ny		24	16	15	
Nyíregyháza	1	∇	23	15	12	1
Nyírlugos	1	=	23	16	14	
Pátyod	ny	∩	24	13	12	
Tiszabecs	•	∩	26	17	16	
Vásárosnamény	ny	∩	24	15	14	
Záhony	•	∩	23	14	14	
Berettyóújfalu	7	∇	20	13	12	
Debrecen	7	∇	20	14	13	1
Hajdúdorog	5	=	24	16	14	
Hortobágy	•		20	17	17	
Körösszakál	15	∇ =	20	13	12	
Polgár	1		21	15	13	
Békéscsaba	8	∇ ∩	20	16	12	1
Mezőhegyes	4		20	16	14	1
Orosháza	2	∩	20	15	15	0
Szarvas	1	∇	21	15	14	0
Szeghalom	8	∇ =	19	13	12	

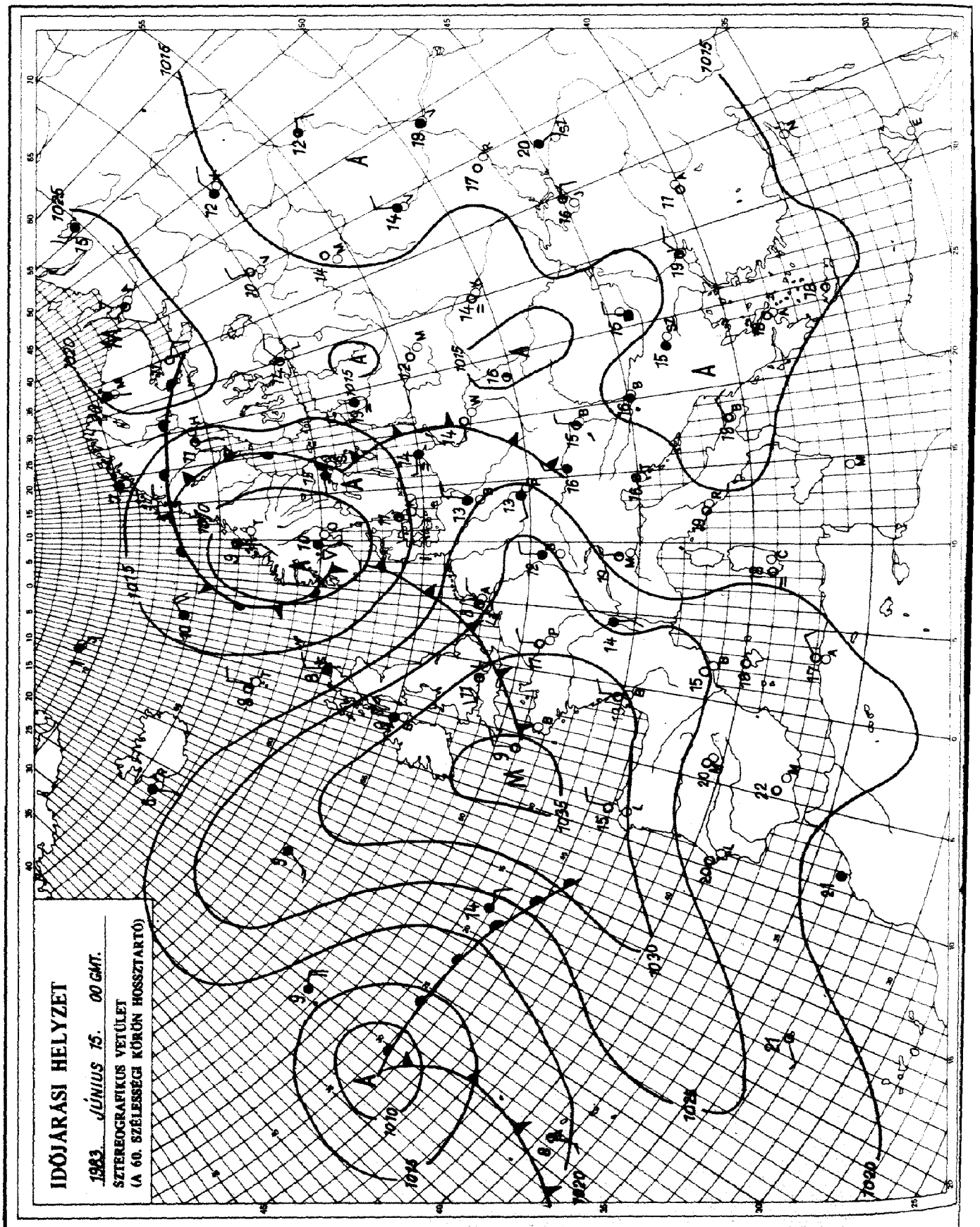

KIADJA: ORSZÁGOS METEOROLÓGIAI SZOLGÁLAT
Készíti: Központi Előrejelző Intézet Analízis- és Rövidtávú Prognózis Központja – T.: 273-018
Megjelenik naponként
Évi előfizetési díja: 1760,- Ft. – Megrendelhető: 1024 Budapest, II., Kitaibel Pál u. 1. – T.: 353-500
Kiadásért felel: az OMSZ elnöke – Szerkesztésért felel: a KEI igazgatója

IDŐJÁRÁSI NAPIJELENTÉS

ЕЖЕДНЕВНЫЙ МЕТЕОРОЛОГИЧЕСКИЙ БЮЛЛЕТЕНЬ · DAILY WEATHER REPORT
BULLETIN QUOTIDIEN DE TEMPS · TÄGLICHER WETTERBERICHT

96. évfolyam 167. szám + Budapest + 1983. június 16. csütörtök

Az időjárási helyzet és a várható időjárás:

Nyugat-Európában továbbra is anticiklon található, igy ott többnyire száraz, - különösen Franciaországban és Spanyolországban - napos az idő. Ugyanúgy napos, száraz időt jelentenek a Szovjetunió európai területének északi feléről. Európa többi részén ciklonok helyezkednek el. Hatásukra erősen felhős az ég és sokfelé esik eső, zápor. Észak felől továbbra is szokatlanul hüvös levegő áramlik Kelet-Európán át dél felé. Hazánkban is az északról érkező hüvös levegő okozza az esős időjárást.

Hazánkban szerdán a Dunántúl nyugati felén, a Duna-Tisza közén, valamint az északi határszélen 8, 13, máshol általában 2, 7 órán át sütött a nap. Délelőtt csak néhány helyen, majd a délutáni óráktól országszerte esett az eső, záporeső, főként a keleti, északkeleti megyékben több helyen zivatar alakult ki, egy-két helyről jégesőt is jelentettek. A lehullott csapadék mennyisége a Dunától keletre eső területeken többfelé elérte az 5, 10, helyenként a 15, 20, néhány erősebb zivatargócban a 23, 29 mm-t is, sőt Pátyodról 82 mm-t jelentettek. A hőmérséklet napközben 20, 26 fokig emelkedett. Csütörtök hajnalra általában 9, 15 fokig hült le a levegő. Ma délelőtt erősen felhős, vagy borult maradt az ég. Sok helyen volt újabb eső, záporeső. Az északi szél többfelé erős, a Dunántúlon helyenként viharos volt. A hőmérséklet 11 órakor az ország területén 10, és 17 fok között váltakozott.

Ma 12 órakor Budapesten a hőmérséklet 10 fok volt, a tengerszintre átszámitott légnyomás 1015 mbar, alig változik.

A Balaton vizének hőmérséklete Siófoknál 11 órakor 16 fok volt.

Várható időjárás péntek estig:

Folytatódik az igen hüvös, túlnyomóan borult idő. Legföljebb néha szakad fel kissé a felhőzet. További esőkre, ismétlődő záporokra kell számitani. Az északi szél keleten is megerősödik, helyenként viharos széllökések is lesznek.

Várható legalacsonyabb hajnali hőmérséklet: 6 és 11,
legmagasabb hőmérséklet pénteken: 12 és 17 fok között alakul.

Pálmási Judit s.k.

TÁVOLABBI KILÁTÁSOK SZOMBATTÓL-KEDDIG:

A tartós csapadék megszünik, de időnként megnövekvő felhőzetből záporok, zivatarok kialakulhatnak. A hét legvégén a szél átmenetileg mérséklődik.
A legalacsonyabb hajnali hőmérséklet 10 fok körül alakul.
A legmagasabb nappali hőmérséklet 17, 21 fok körül alakul.
Jelentős mennyiségü /legalább napi 5 mm/ csapadék az ország területének 40 százalékán várható, főleg keleten az időszak legelején.

KÖZÉPTÁVÚ ELŐREJELZŐ OSZTÁLY

HIBAIGAZITÁS:
Az előző napi /1983. VI. 15./ Időjárási Napijelentés, Európa időjárási helyzetét leiró részének 4-5. sora helyesen: az anticiklon keleti oldalán, északnyugat felől . . .

A hőmérséklet napi középértéke és eltérése a 100 évi átlagtól /Budapest belterületén/: 1983. VI. 15. 18,6°C -0,6°C

1871 óta ezen a napon Budapesten előfordult

legmagasabb hőmérséklet: 33,4°C /1935/,
legalacsonyabb hőmérséklet: 6,8°C /1913/.

83.468.

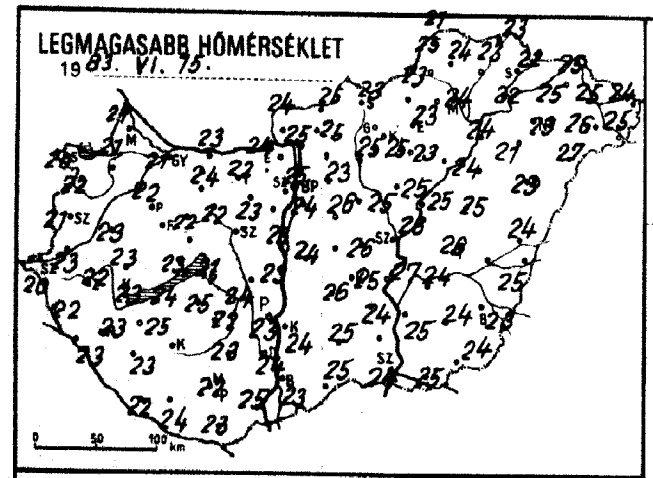
LEGMAGASABB HŐMÉRSÉKLET
1983. VI. 15.

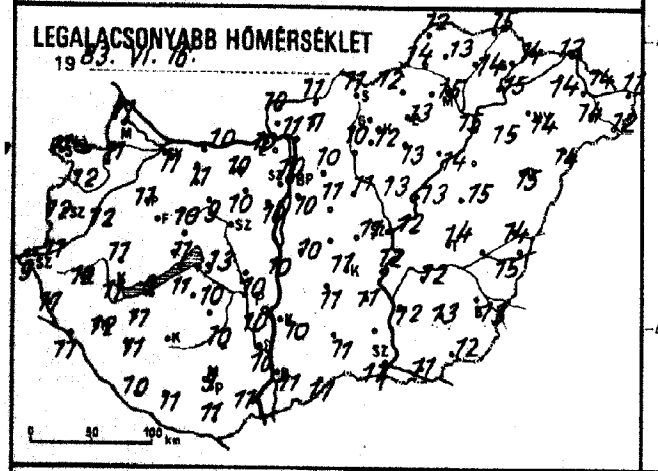
LEGALACSONYABB HŐMÉRSÉKLET
1983. VI. 16.

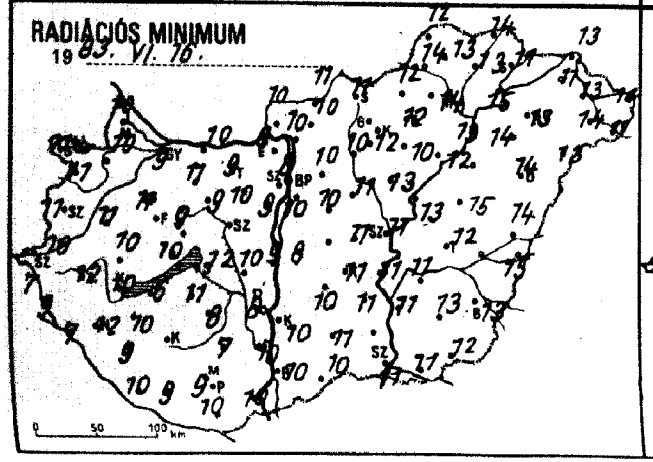
RADIÁCIÓS MINIMUM
1983. VI. 16.

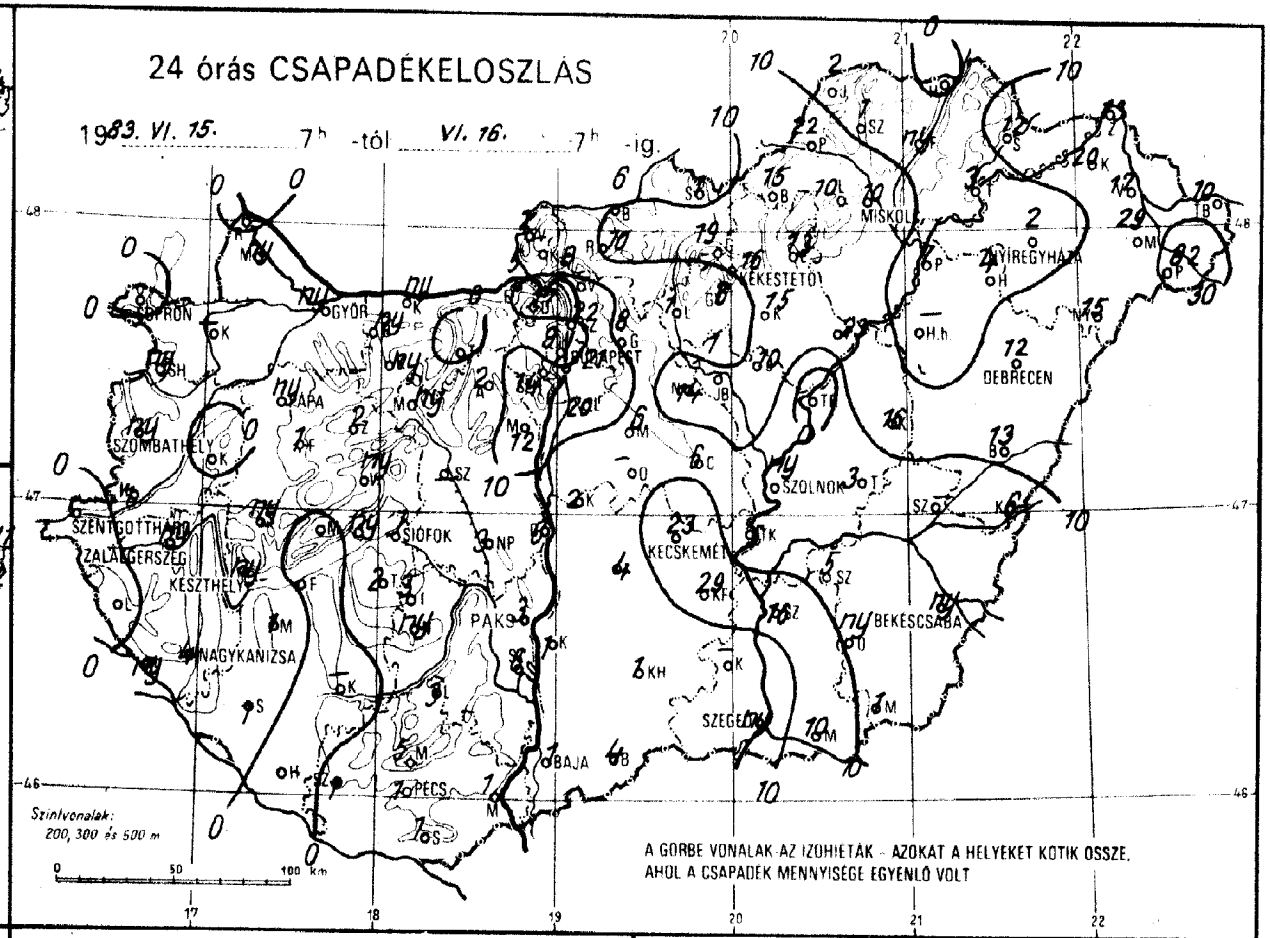
24 órás CSAPADÉKELOSZLÁS
1983. VI. 15. 7h -tól VI. 16. 7h -ig.
GYŐR
MISKOLC
NYÍREGYHÁZA
DEBRECEN
SZOMBATHELY
SZOLNOK
SZENTGOTTHÁRD
ZALAEGERSZEG
KESZTHELY
SIÓFOK
KECSKEMÉT
BÉKÉSCSABA
NAGYKANIZSA
PÁKS
SZEGED
BAJA
PÉCS
Szintvonalak: 200, 300 és 500 m
A GÖRBE VONALAK AZ IZOHIETÁK - AZOKAT A HELYEKET KÖTIK ÖSSZE, AHOL A CSAPADÉK MENNYISÉGE EGYENLŐ VOLT

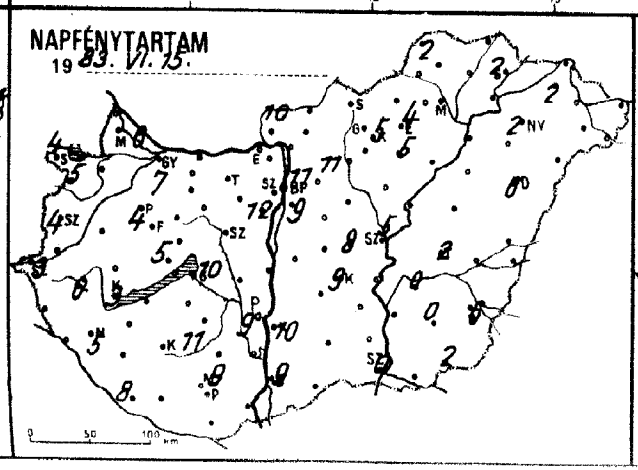
NAPFÉNYTARTAM
1983. VI. 15.

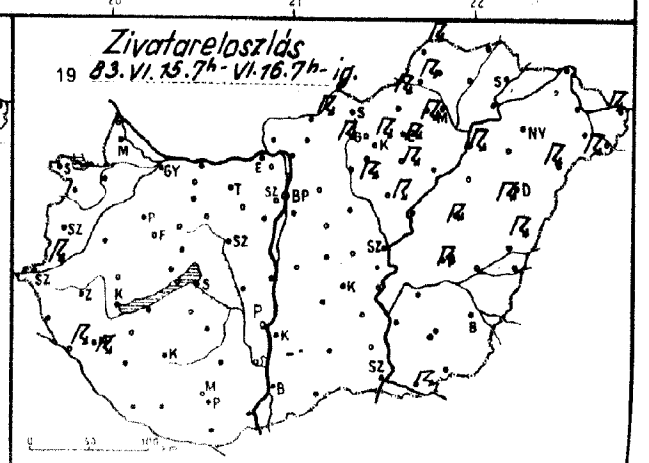
Zivatareloszlás
1983. VI. 15. 7h - VI. 16. 7h - ig.

1983.VI.16.6^h-ig az utolsó 24 óra adatai						Előző nap napos órái
állomás	csapadék (mm)		max. hőmérséklet	min. hőmérséklet	rad. min.	
Győr	ny	▽̇	21	11	9	7
Kapuvár	–		–	–	–	–
Mosonmagyaróvár	ny	,	21	11	10	6
Rajka	.		21	11	10	
Sopron	.		20	11	11	4
Sopronhorpács	ny		22	12	11	5
Kőrd	.		23	12	11	
Körmend	1	⊓	23	11	10	
Szentgotthárd	.		20	9	7	3
Szombathely	ny	▽̇	21	12	11	4
Lenti	.		22	11	9	
Letenye	ny	⊓ ⌒	23	11	7	
Nagykanizsa	4	⊓	23	12	12	5
Zalaegerszeg	ny	▽̇	22	12	12	6
Farkasgyepű	1		20	9	8	
Keszthely	ny	▽̇	23	11	10	3
Mencshely	.		20	9	8	5
Pápa	ny		22	11	11	4
Sümeg	ny		23	11	10	
Tihany	ny		23	11	10	
Veszprém	ny		22	10	9	
Zirc	2	=	20	8	7	
Fonyód	.		24	9	6	
Homokszt. György	.	⌒	22	10	10	8
Kaposvár	–		–	–	–	
Marcali	1		25	11	10	
Siófok	1		21	13	12	10
Somogyszob	1	▽̇	23	11	9	
Tab	2		25	11	11	
Bábolna	ny		22	10	9	
Esztergom	5	=	24	10	6	
Kisbér	ny		24	11	11	
Komárom	ny		23	10	10	
Tatabánya	.		22	10	9	
Alcsútdoboz	2		23	10	10	
Dunaújváros	6		23	10	9	
Martonvásár	12	▽̇	23	10	9	12
Mór	ny	=	22	9	9	
Nagyhörcsökp.	3		24	10	10	
Szabadbattyán	–		–	–	–	
Iregszemcse	3		22	10	8	11
Lengyel	3	=	23	10	7	
Paks	3		23	10	8	9
Szekszárd	6	=	24	10	10	
Árpádtető	5		20	8	6	
Mohács	1	⌒	25	11	10	
Pécs	1		22	9	9	9
Siklós	1	=	23	11	10	
Szigetvár	1	=	24	11	9	
Budaörs	8	▽̇	24	10	10	
Bp. Lőrinc	20	▽̇ =	24	10	10	9
Bp. Met. Int.	21	▽̇	25	10	8	11
Bp. Szab. hegy	14	=	21	7	7	
Cegléd	6	=	26	11	11	8
Dobogókő	17	=	17	6	6	
Gödöllő	8	▽̇ =	23	10	10	11
Királyrét	–		–	–	–	
Monor	6		26	11	10	
Nagykáta	14	▽̇	25	11	11	
Szentendre	22	▽̇ =	25	11	10	

1983.VI.16.6^h-ig az utolsó 24 óra adatai						Előző nap napos órái
állomás	csapadék (mm)		max. hőmérséklet	min. hőmérséklet	rad. min.	
Vác	8	⌒	25	11	10	
Vámosmikola	2	=	24	10	10	10
Baja	1		23	11	10	9
Bácsalmás	4		25	11	10	
Izsák	4		26	11	10	
Kalocsa	1		24	10	10	10
Kecskemét	23	▽̇ =	25	11	11	9
Kiskunfélegyháza	29	▽̇ =	24	11	11	
Kiskunhalas	1	=	25	11	11	
Kunszentmiklós	2		24	10	8	
Tiszakécske	5	⌒	27	12	11	
Balassagyarmat	6	⊓	25	11	11	
Romhány	10	▽̇	25	11	10	
Salgótarján	1		23	11	11	
Eger	13	⊓ =	23	13	12	4
Galyatető	19	⊓	19	11	7	
Gyöngyös	6	⊓	25	12	12	
Kékestető	16	⊓ =	16	8	8	5
Kompolt	15	⊓ ▲	23	13	10	5
Lőrinci	1	=	25	10	10	
Poroszló	23	▽̇ =	24	14	12	
Jászapáti	10	⊓ =	25	13	13	
Jászberény	1	▽̇	25	14	11	
Karcag	16	⊓ =	25	15	15	
Szolnok	ny	▽̇	26	12	11	5
Tiszaroff	.	=	25	13	13	
Túrkeve	3	⊓ =	26	14	12	2
Kistelek	–		–	–	–	
Makó	10	⊓	25	11	11	
Szeged	ny		24	11	11	0
Szentes	16	▽̇	25	12	11	
Borsodnádasd	15	⊓	23	12	12	
Fügöd	ny		23	14	13	
Hidasnémeti	.		23	15	14	
Jósvafő	2	⊓ ⌒	21	12	12	2
Lillafüred	10	⊓	22	13	13	
Miskolc	10	▽̇ =	24	15	14	–
Putnok	22	⊓ =	25	14	14	
Sárospatak	12		22	14	11	2
Szendrőlád	1	⌒	24	13	13	
Tokaj	3		22	15	15	
Kisvárda	20	▽̇ =	25	14	11	2
Mátészalka	29	▽̇	26	14	14	
Nyíregyháza	2		23	14	13	2
Nyírlugos	15	⊓ =	27	14	13	
Pátyod	82	⊓	25	12	11	
Tiszabecs	10	⊓ =	24	11	11	
Vásárosnamény	17	=	25	14	13	
Záhony	13		25	13	13	
Berettyóújfalu	13	⊓	24	14	14	
Debrecen	12	⊓	23	15	14	6
Hajdúdorog	4	=	21	15	14	
Hortobágy	–		–	–	–	
Körösszakál	6	▽̇	25	15	15	
Polgár	7	⊓ =	24	15	13	
Békéscsaba	ny	▽̇ ⌒	23	13	13	6
Mezőhegyes	1		24	12	12	2
Orosháza	ny	⌒	24	13	13	0
Szarvas	5	▽̇	24	12	11	0
Szeghalom	–		–	–	–	

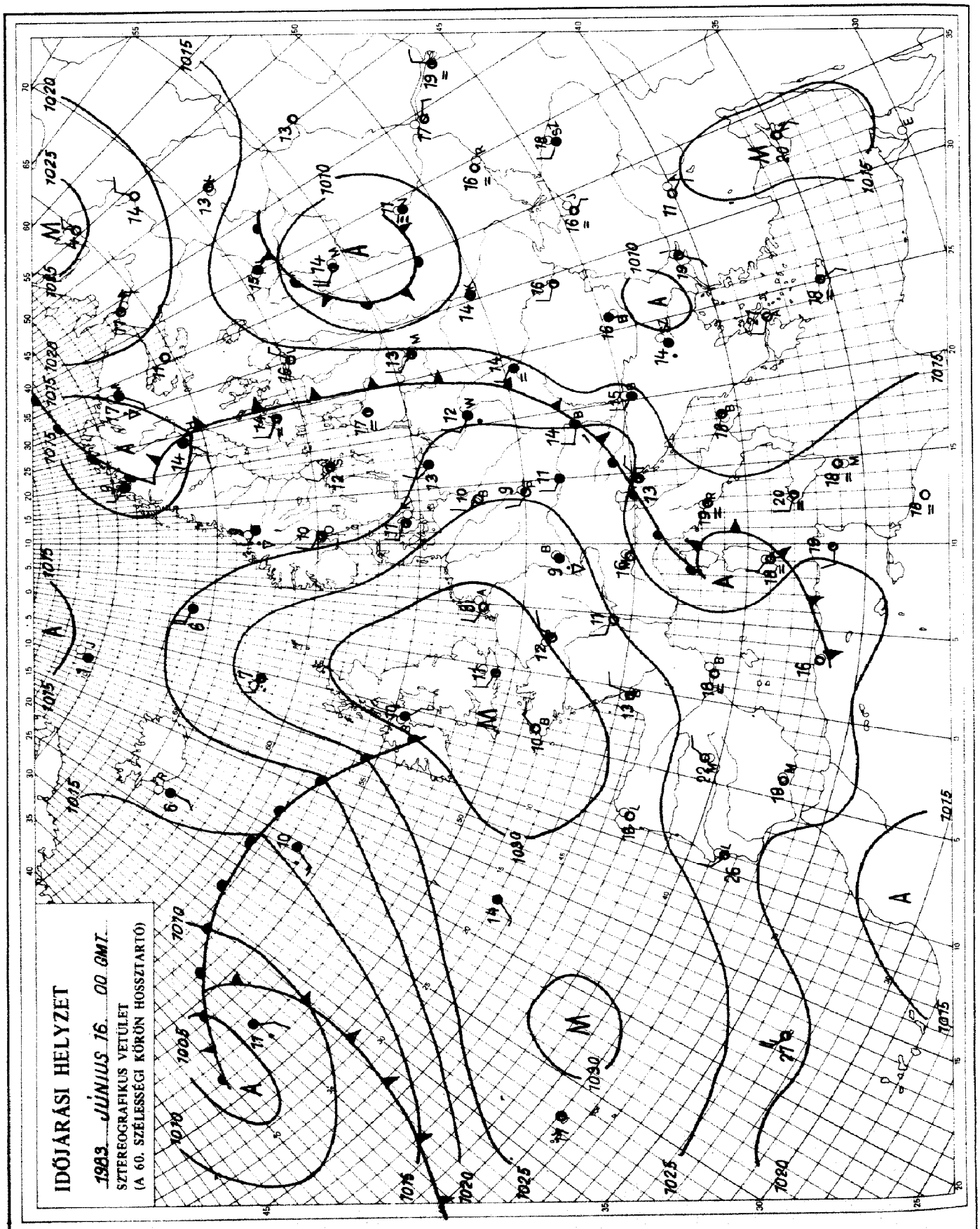

KIADJA: ORSZÁGOS METEOROLÓGIAI SZOLGÁLAT
Készíti: Központi Előrejelző Intézet Analízis- és Rövidtávú Prognózis Központja – T.: 273-018
Megjelenik naponként
Évi előfizetési díja: 1760,- Ft. – Megrendelhető: 1024 Budapest, II., Kitaibel Pál u. 1. – T.: 353-500
Kiadásért felel: az OMSZ elnöke – Szerkesztésért felel: a KEI igazgatója

IDŐJÁRÁSI NAPIJELENTÉS

ЕЖЕДНЕВНЫЙ МЕТЕОРОЛОГИЧЕСКИЙ БЮЛЛЕТЕНЬ · DAILY WEATHER REPORT
BULLETIN QUOTIDIEN DE TEMPS · TÄGLICHER WETTERBERICHT

96. évfolyam 168. szám. + Budapest + 1983. június 17. péntek

Az időjárási helyzet és a várható időjárás:

A Skandináv-félszigettől Közép-Európán át hideg levegő áramlik a Balkán-félsziget felé. A hideg léghullámok hatására különösen a Kárpátok vidéke és a Balkán-félsziget fölött alakult ki vastag felhőzet, amiből sokfelé esik az eső, és hideg is az idő. A Német-Lengyel-alföldön is hűvös van, de ott kevesebb a felhő, időnként kisüt a nap. Sok a napsütés a Szovjetunió északi vidékein, ahová igen meleg levegő áramlik, így délután 25, 30 fok a hőmérséklet arrafelé. Ennél is melegebbet jelentenek Spanyolországból, ahol a 35, 40 fok a gyakori legmagasabb hőmérséklet.

Hazánk időjárásában még szombat estig sem várható lényeges változás, mivel fölöttünk marad az esőt okozó széles felhőzet. Csütörtökön is többnyire borult idő volt országunkban. Mindenütt esett ismétlődő eső. Mennyisége általában csapadéknyom és 10 mm között váltakozott, de a Tiszántúl északi részén, az ország középső vidékein és a Bakonyban 10-20 mm-t is mértek. A legmagasabb nappali hőmérséklet a tartósan esős helyeken csak 10, 15, másutt 15 és 20 fok között alakult. Péntek hajnalra 8, 13 fok közé hűlt le a levegő. Délelőtt a nyugati, északnyugati megyékben fölszakadozott a felhőzet, az ország többi részén borult, sokfelé esős idő volt. Az évszakhoz képest szokatlanul hűvös volt. A hőmérséklet 11 órakor csak 10, 15 fok között váltakozott. Több helyen fújt erős, időnként viharos északi, északkeleti szél.

Várható időjárás szombat estig:

Csak a nyugati, északnyugati országrészben szakadozik föl átmenetileg a felhőzet, másutt folytatódik a borult idő.
Sokfelé lesz újabb ismétlődő eső, zápor.
Jelentős mennyiség főleg keleten, északkeleten valószínű.
Erős, helyenként viharos marad az északi, északkeleti szél.
Várható legalacsonyabb éjszakai hőmérséklet: 7, 12,
legmagasabb nappali hőmérséklet szombaton: 12, 17 fok között alakul.

Németh Lajos s.k.

A hőmérséklet napi középértéke és eltérése a 100 évi átlagtól /Budapest belterületén/:

1983. VI. 16.	11,2°C	-8,0°C

1871 óta ezen a napon Budapesten előfordult

legmagasabb hőmérséklet:	32,6°C /1962/,
legalacsonyabb hőmérséklet:	6,5°C /1923/.

83.469.

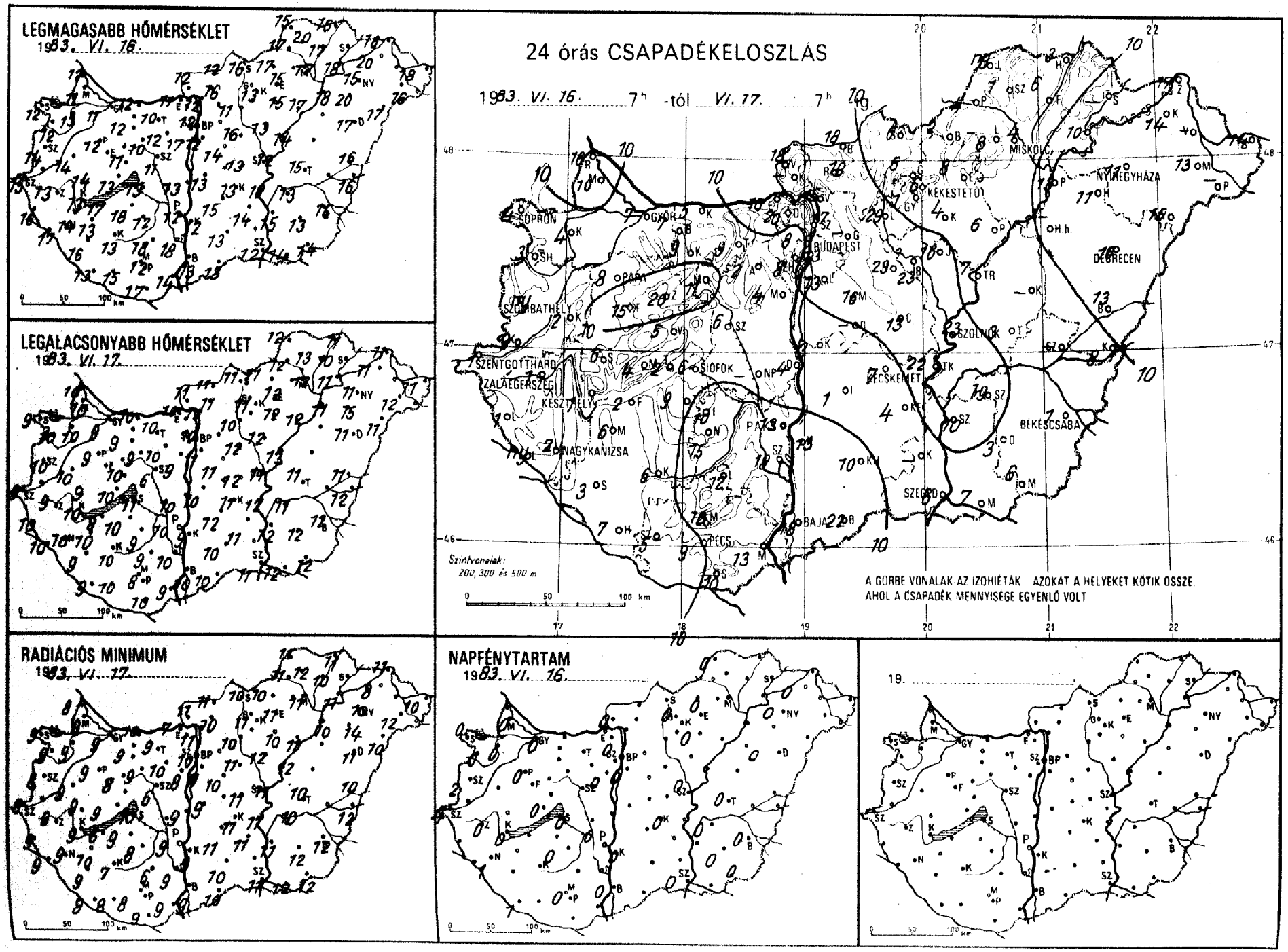
LEGMAGASABB HŐMÉRSÉKLET
1983. VI. 16.
LEGALACSONYABB HŐMÉRSÉKLET
1983. VI. 17.
RADIÁCIÓS MINIMUM
1983. VI. 17.
24 órás CSAPADÉKELOSZLÁS
1983. VI. 16. 7h -tól VI. 17. 7h
Szintvonalak: 200, 300 és 500 m
A GORBE VONALAK AZ IZOHIÉTÁK – AZOKAT A HELYEKET KÖTIK ÖSSZE.
AHOL A CSAPADÉK MENNYISÉGE EGYENLŐ VOLT
NAPFÉNYTARTAM
1983. VI. 16.
19.

89. VI. 17 07 h-ig az utolsó 24 óra adatai						Előző nap napos órái
állomás	csapadék (mm)		max. hőmérséklet	min. hőmérséklet	rad. min.	
Győr	7		11	9	9	0
Kapuvár	4	▽̇ =	13	10	9	0
Mosonmagyaróvár	10	=	11	10	9	0
Rajka	16		12	10	8	
Sopron	4	▽̇	12	9	9	0
Sopronhorpács	3		12	10	9	0
Kőrd	2		14	10	9	
Körmend	9	∩	–	–	–	
Szentgotthárd	1		15	9	8	4
Szombathely	ny		14	10	8	2
Lenti	1		16	10	9	
Letenye	ny	⊓	17	10	9	
Nagykanizsa	2		14	10	9	1
Zalaegerszeg	1	▽̇	13	9	9	0
Farkasgyepű	15	▽̇	14	8	7	
Keszthely	1		13	10	9	0
Mencshely	4		10	8	7	0
Pápa	8	▽̇ =	12	9	9	0
Sümeg	6		14	9	9	
Tihany	2	=	13	10	9	
Veszprém	5		11	10	8	
Zirc	20	=	9	7	7	
Fonyód	2		17	8	6	
Homokszt. György	7	=	13	9	8	1
Kaposvár	6		13	10	7	
Marcali	6		13	10	10	
Siófok	6		13	11	10	0
Somogyszob	3		16	9	9	
Tab	9		18	10	9	
Bábolna	7	▽̇	14	9	8	
Esztergom	16	▽̇ =	11	10	7	
Kisbér	9	=	12	9	9	
Komárom	5		12	10	10	
Tatabánya	9		10	10	9	
Alcsútdoboz	2	=	12	10	10	
Dunaújváros	4		13	10	9	
Martonvásár	4		17	9	8	0
Mór	11	=	10	9	9	
Nagyhörcsökp.	–		–	–	–	
Szabadbattyán	6	=	11	6	6	
Iregszemcse	10	=	12	9	8	0
Lengyel	12	=	18	9	6	
Paks	13	=	12	10	9	0
Szekszárd	18	=	18	10	9	
Árpádtető	18		10	8	6	
Mohács	13		14	9	9	
Pécs	9		12	8	8	0
Siklós	10		17	10	9	
Szigetvár	5	=	15	10	8	
Budaörs	8	▽̇	12	11	10	
Bp. Lőrinc	13	▽̇ =	12	11	11	0
Bp. Met. Int.	13	▽̇	12	10	10	0
Bp. Szab. hegy	8		8	8	8	
Cegléd	13	=	13	12	11	
Dobogókő	20	=	8	7	7	
Gödöllő	–		–	–	–	–
Királyrét	–		–	–	–	
Monor	16		14	11	10	
Nagykáta	29	▽̇	16	12	11	
Szentendre	17	=	12	11	11	

89. VI. 17 07 h-ig az utolsó 24 óra adatai						Előző nap napos órái
állomás	csapadék (mm)		max. hőmérséklet	min. hőmérséklet	rad. min.	
Vác	15	=	12	12	11	
Vámosmikola	18	=	12	11	11	0
Baja	18	▽̇	13	10	9	0
Bácsalmás	22		13	10	10	
Izsák	1		15	12	11	
Kalocsa	13		12	9	9	0
Kecskemét	7	▽̇ =	13	11	11	0
Kiskunfélegyháza	4		14	11	11	
Kiskunhalas	10	=	13	10	10	
Kunszentmiklós	3	=	13	10	9	
Tiszakécske	22	=	18	12	11	
Balassagyarmat	18	▽̇ =	12	11	11	
Romhány	18	▽̇	16	11	10	
Salgótarján	6		16	11	10	
Eger	8	=	15	12	11	0
Galyatető	6	≡	9	6	6	
Gyöngyös	1		13	11	11	
Kékestető	6	▽̇ ≡	8	6	5	0
Kompolt	4		15	12	10	0
Lőrinci	29	=	11	10	10	
Poroszló	6		17	12	11	
Jászapáti	16	▽̇ =	13	12	12	
Jászberény	23		12	11	11	
Karcag	–		–	–	–	
Szolnok	23	=	12	11	11	0
Tiszaroff	7	=	14	12	12	
Túrkeve	3		15	11	10	0
Kistelek	–		–	–	–	
Makó	7	▽̇	14	12	12	
Szeged	6		12	11	11	0
Szentes	10	▽̇	15	12	11	
Borsodnádasd	2		17	11	10	
Fügöd	6		17	10	10	
Hidasnémeti	3		16	11	11	
Jósvafő	ny	=	15	12	11	0
Lillafüred	8	=	16	11	11	
Miskolc	4		17	12	11	–
Putnok	4	=	17	12	11	
Sárospatak	–		–	–	–	–
Szendrőlád	1	∩	20	13	12	
Tokaj	10		18	11	11	
Kisvárda	14	=	20	11	8	0
Mátészalka	13		16	12	12	
Nyíregyháza	11		15	11	10	0
Nyírlugos	15	=	17	11	10	
Pátyod	–		–	–	–	
Tiszabecs	14	=	18	11	10	
Vásárosnamény	–		–	–	–	
Záhony	17	▽̇	16	11	11	
Berettyóújfalu	13		16	11	10	
Debrecen	16	▽̇	17	11	11	0
Hajdúdorog	11		20	15	14	
Hortobágy	–		–	–	–	
Körösszakál	8		16	12	12	
Polgár	13	=	18	11	10	
Békéscsaba	1	▽̇ =	15	12	12	0
Mezőhegyes	6		14	12	12	0
Orosháza	3		13	12	12	0
Szarvas	19	▽̇	13	11	10	0
Szeghalom	–		–	–	–	

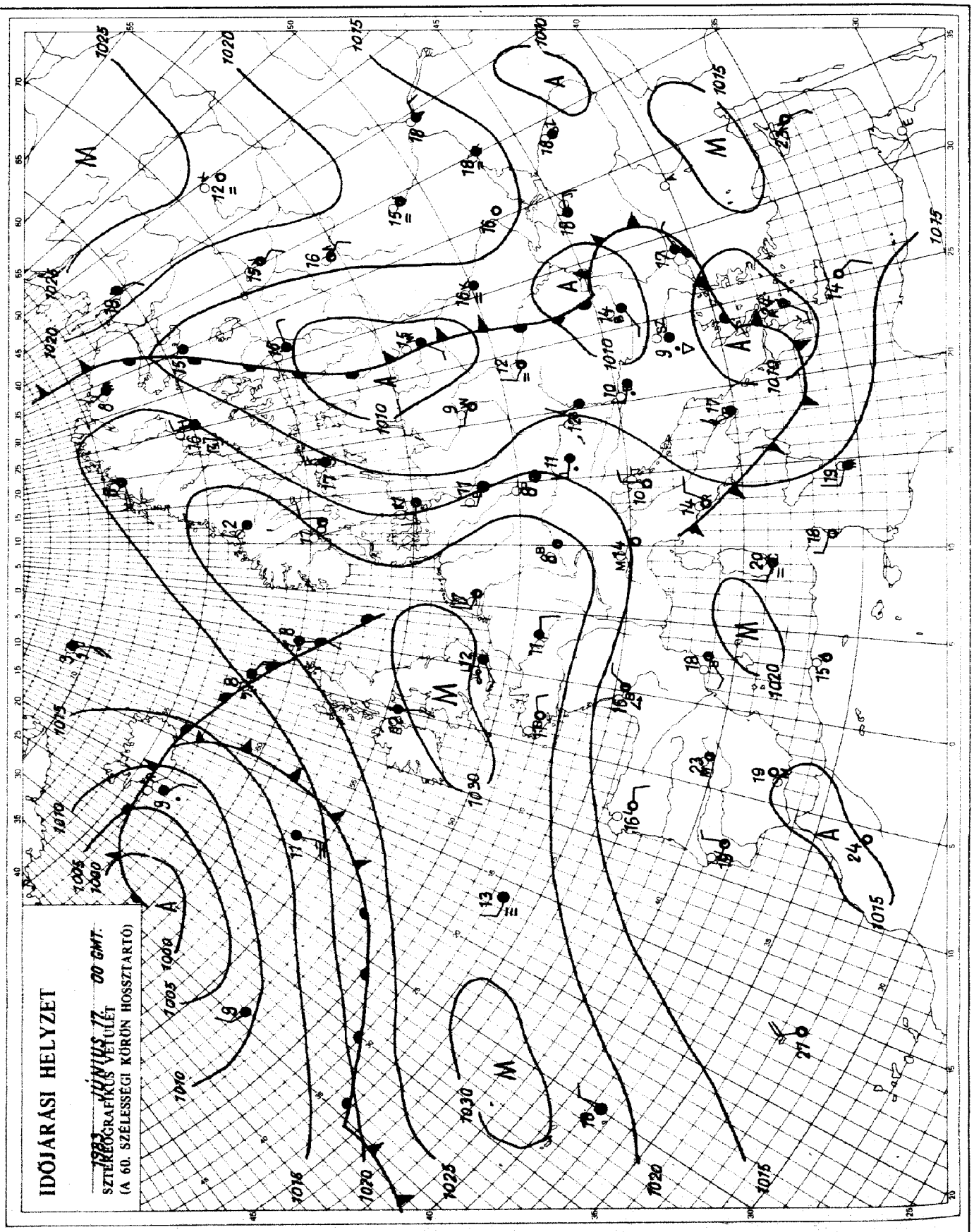

KIADJA: ORSZÁGOS METEOROLÓGIAI SZOLGÁLAT
Készíti: Központi Előrejelző Intézet Analízis- és Rövidtávú Prognózis Központja – T.: 273-018
Megjelenik naponként
Évi előfizetési díja: 1760,- Ft. – Megrendelhető: 1024 Budapest, II., Kitaibel Pál u. 1. – T.: 353-500
Kiadásért felel: az OMSZ elnöke – Szerkesztésért felel: a KEI igazgatója

IDŐJÁRÁSI NAPIJELENTÉS

ЕЖЕДНЕВНЫЙ МЕТЕОРОЛОГИЧЕСКИЙ БЮЛЛЕТЕНЬ · DAILY WEATHER REPORT
BULLETIN QUOTIDIEN DE TEMPS · TÄGLICHER WETTERBERICHT

96. évfolyam 169. szám. + Budapest + 1983. június 18. szombat

Az időjárási helyzet és a várható időjárás:

Európa időjárását lényegében két hatalmas kiterjedésü légköri képződmény irányitja. A kontinens nyugati, északnyugati vidékein, valamint a Kelet-Európai-sikság északi területein anticiklon található. Általában kevés a felhő, száraz, túlnyomóan napos az idő. Dél- és Kelet-Európában ezzel szemben ciklonok változékony, felhős, gyakran esős időjárást okoznak. A középpontjával a Fekete-tenger medencéjében örvénylő ciklon észak-északkelet felől hüvös és nedves levegőt sodor az Alpok és Kárpátok térségébe. Mivel az emlitett alacsony nyomású légköri képződmény csak lassan mozdul el kelet felé, igy vasárnap estig még hatással lesz időjárásunkra.

Hazánkban pénteken a nyugati, délnyugati megyékben csökkent a felhőzet, másutt borult maradt az ég. A Kisalföld és a nyugati határvidék kivételével sokfelé volt eső, zápor, de a szombat reggel 7 óráig lehullott csapadék mennyisége már csak a Mátra környékén érte el a 10 mm-t. Erős, több helyen viharos volt az északi szél. Az évszakhoz képest hüvös volt az idő. A délutáni hőmérséklet 13 és 19 fok között alakult. Szombat hajnalra 7, 14 fok közé hült le a levegő. Délelőtt a Dunántúlon helyenként kisütött a nap, máshol erősen felhős, ill. borult maradt az ég. Néhány helyről gyenge esőt is jelentettek. A hőmérséklet 11 órakor 11 és 18 fok között váltakozott.

Ma 12 órakor Budapesten a hőmérséklet 14 fok, a tengerszintre átszámitott légnyomás 1018 mbar, alig változik.

A Balaton vizének hőmérséklete 11 órakor Siófoknál 14 fok volt.

Várható időjárás vasárnap estig:

Időnként csökken a felhőzet.
Többfelé várható újabb eső, zápor, egy-két helyen zivatar is lehet.
A ma még gyakran erős, helyenként viharos északi szél holnapra mérséklődik.
Várható legalacsonyabb éjszakai hőmérséklet: 7 és 12,
legmagasabb nappali hőmérséklet vasárnap: általában 15 és 20 fok között alakul.

Bozóki István s.k.

A hőmérséklet napi középértéke és eltérése a 100 évi átlagtól /Budapest belterületén/:

1983. VI. 17.	14,0°C	-5,4°C

1871 óta ezen a napon Budapesten előfordult

legmagasabb hőmérséklet:	33,0°C /1885/,
legalacsonyabb hőmérséklet:	6,5°C /1913/.

83.470.

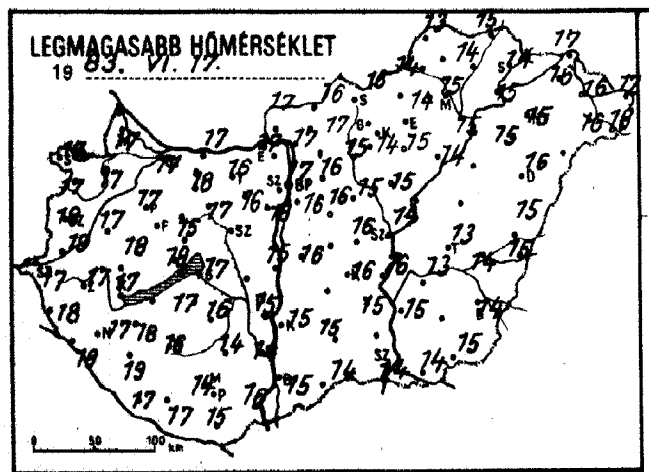
LEGMAGASABB HŐMÉRSÉKLET
19 83. VI. 17.

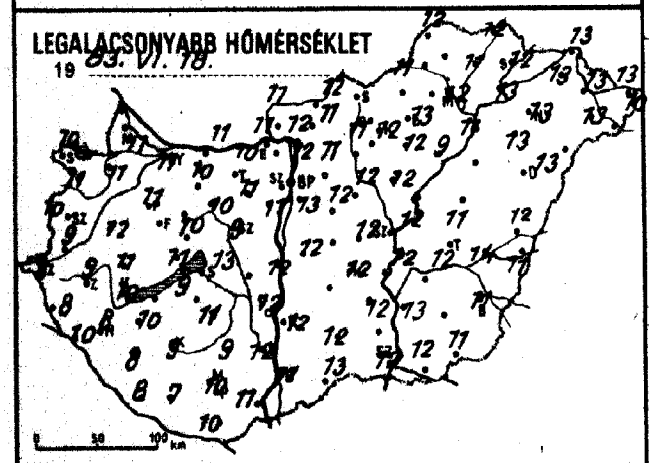
LEGALACSONYABB HŐMÉRSÉKLET
19 83. VI. 18.

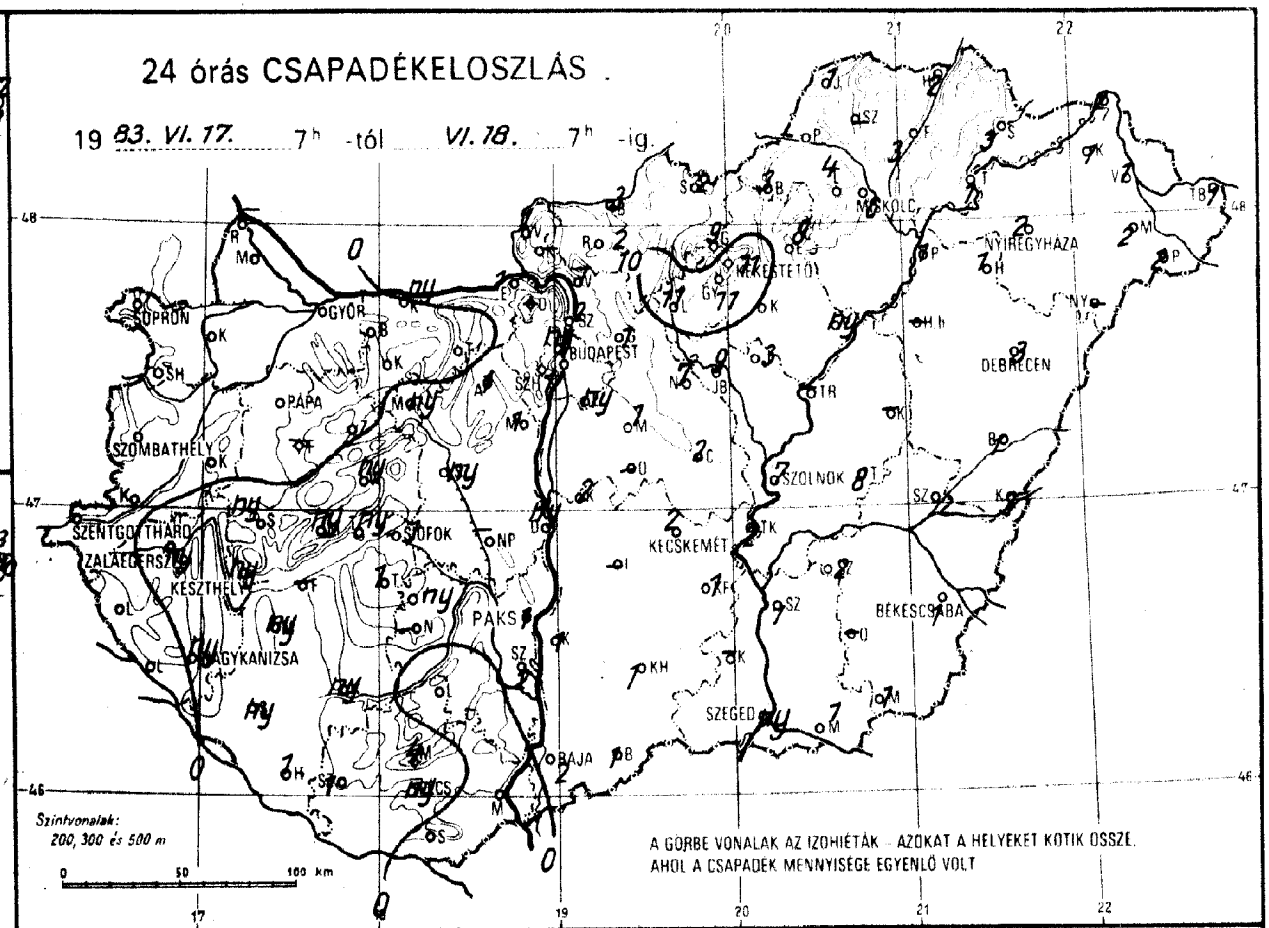
24 órás CSAPADÉKELOSZLÁS
19 83. VI. 17. 7h -tól VI. 18. 7h -ig.
SOPRON
GYŐR
BUDAPEST
MISKOLC
NYÍREGYHÁZA
KECSKEMÉT
DEBRECEN
PÁPA
SZOMBATHELY
SZOLNOK
SZENTGOTTHÁRD
ZALAEGERSZEG
KESZTHELY
SIÓFOK
PAKS
KECSKEMÉT
BÉKÉSCSABA
NAGYKANIZSA
SZEGED
BAJA
Szintvonalak:
200, 300 és 500 m
A GÖRBE VONALAK AZ IZOHIÉTÁK - AZOKAT A HELYEKET KÖTIK ÖSSZE, AHOL A CSAPADÉK MENNYISÉGE EGYENLŐ VOLT

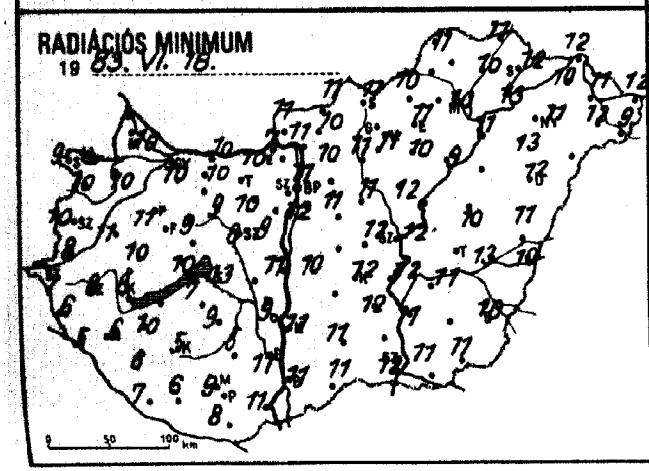
RADIÁCIÓS MINIMUM
19 83. VI. 18.

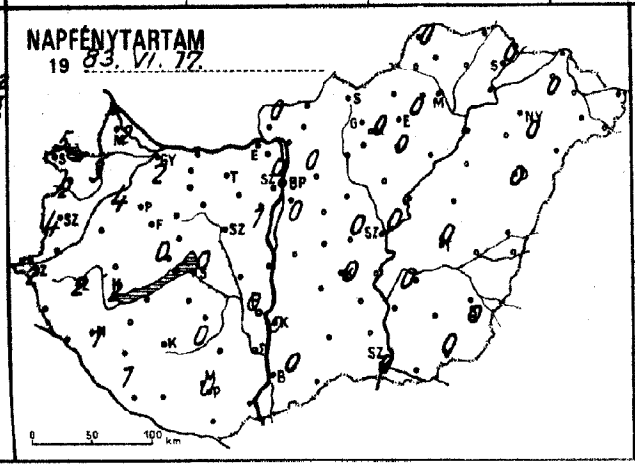
NAPFÉNYTARTAM
19 83. VI. 17.

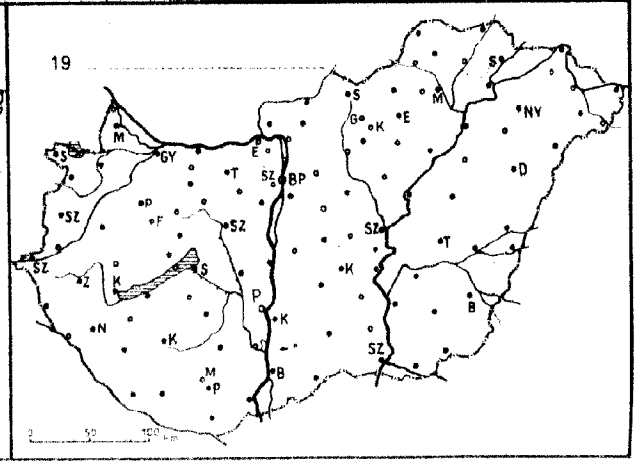
19

83.VI.18. 7 h-ig az utolsó 24 óra adatai						Előző nap napos órái
állomás	csapadék (mm)		max. hőmérséklet	min. hőmérséklet	rad. min.	
Győr	•		17	11	10	2
Kapuvár	•	=	17	11	10	3
Mosonmagyaróvár	•		17	11	10	2
Rajka	–		–	–	–	
Sopron	•		17	10	9	5
Sopronhorpács	•		17	11	10	2
Káld	•		17	12	11	
Körmend	•		19	9	8	
Szentgotthárd	•		17	8	7	2
Szombathely	•		18	10	10	4
Lenti	•		18	8	6	
Letenye	•	∩	18	10	5	
Nagykanizsa	ny		17	8	6	1
Zalaegerszeg	ny		17	9	8	2
Farkasgyepű	–		–	–	–	
Keszthely	ny	∩	17	10	8	2
Meneshely	ny		15	9	7	0
Pápa	•		17	11	11	4
Sumeg	ny		18	11	10	
Tihany	ny	,	18	11	10	
Veszprém	ny	,	15	10	9	
Zirc	•	=	15	8	7	
Fonyód	–		–	–	–	
Homokszt. György	1	, ∩	17	8	7	1
Kaposvár	ny		16	9	5	
Marcali	ny	, =	18	10	10	
Siófok	1		17	13	13	0
Somogyszob	ny	,	19	8	6	
Tab	1		17	9	7	
Bábolna	•		17	10	8	
Esztergom	1	=	17	11	7	
Kisbér	•		18	10	10	
Komárom	ny		17	11	10	
Tatabánya	•	∩	16	10	10	
Alcsútdoboz	1	=	16	11	10	
Dunaújváros	ny	,	15	12	11	
Martonvásár	1		16	11	9	1
Mór	ny	=	17	10	9	
Nagyhörcsökp.	–		–	–	–	
Szabadbattyán	ny	, =	–	9	8	
Iregszemcse	ny		16	11	9	0
Lengyel	•	=	14	9	5	
Paks	1	=	15	12	9	0
Szekszárd	2		14	12	11	
Árpádtető	4	=	12	8	6	
Mohács	•	∩	16	11	11	
Pécs	ny		14	10	9	0
Siklós	•		15	10	8	
Szigetvár	1	, =	17	7	6	
Budaörs	ny		17	12	11	
Bp. Lőrinc	ny	∇	16	13	12	0
Bp. Met. Int.	1		17	12	11	0
Bp. Szab. hegy	1		14	9	9	
Cegléd	2	=	16	12	12	0
Dobogókő	–		–	–	–	
Gödöllő	1	=	16	11	10	0
Királyrét	–		–	–	–	
Monor	1		16	12	11	
Nagykáta	7		15	12	11	
Szentendre	2	=	18	12	11	

83.VI.18. 7 h-ig az utolsó 24 óra adatai						Előző nap napos órái
állomás	csapadék (mm)		max. hőmérséklet	min. hőmérséklet	rad. min.	
Vác	1	=	17	12	11	
Vámosmikola	1		17	11	11	0
Baja	2		15	11	11	0
Bácsalmás	1		14	13	11	
Izsák	–		–	–	–	
Kalocsa	1		15	12	11	0
Kecskemét	2	∇ =	16	12	12	0
Kiskunfélegyháza	1		15	12	12	
Kiskunhalas	1	=	15	12	11	
Kunszentmiklós	2	=	16	12	10	
Tiszakécske	2	=	16	12	12	
Balassagyarmat	3	∇	16	12	11	
Romhány	2		17	11	10	
Salgótarján	2		16	11	11	
Eger	8	=	14	13	11	0
Galyatető	9		8	6	6	
Gyöngyös	11		14	12	11	
Kékestető	11		7	6	5	0
Kompolt	2	∩	15	12	10	0
Lőrinci	11	=	15	11	11	
Poroszló	ny	, ∩	14	9	9	
Jászapáti	3	∇ =	15	12	12	
Jászberény	9	=	15	12	11	
Karcag	–		–	–	–	
Szolnok	7		14	12	12	0
Tiszaroff	–		–	–	–	
Túrkeve	8	=	13	11	10	0
Kistelek	–		–	–	–	
Makó	1		14	12	11	
Szeged	ny		14	12	12	0
Szentes	1		15	13	11	
Borsodnádasd	3	∇	14	11	10	
Fügöd	3		14	11	10	
Hidasnémeti	2		15	12	11	
Jósvafő	1		13	12	11	0
Lillafüred	4	=	13	11	10	
Miskolc	6		15	12	10	
Putnok	–		–	–	–	
Sárospatak	3		14	12	12	0
Szendrőlád	–		–	–	–	
Tokaj	1		15	13	13	
Kisvárda	1	=	16	13	10	0
Mátészalka	2		16	13	12	
Nyíregyháza	2		15	13	11	0
Nyírlugos	–		–	–	–	
Pátyod	2	∇	16	10	9	
Tiszabecs	1	=	17	13	12	
Vásárosnamény	1	=	16	13	11	
Záhony	2		17	13	12	
Berettyóújfalu	1		15	12	11	
Debrecen	3	∇	16	13	12	0
Hajdúdorog	1	=	15	13	13	
Hortobágy	–		–	–	–	
Körösszakál	3		15	11	10	
Polgár	1	, =	15	11	11	
Békéscsaba	1	∩	14	11	10	0
Mezőhegyes	1	,	15	11	11	0
Orosháza	–		–	–	–	–
Szarvas	2	∇ =	13	12	11	0
Szeghalom	2	=	14	14	13	

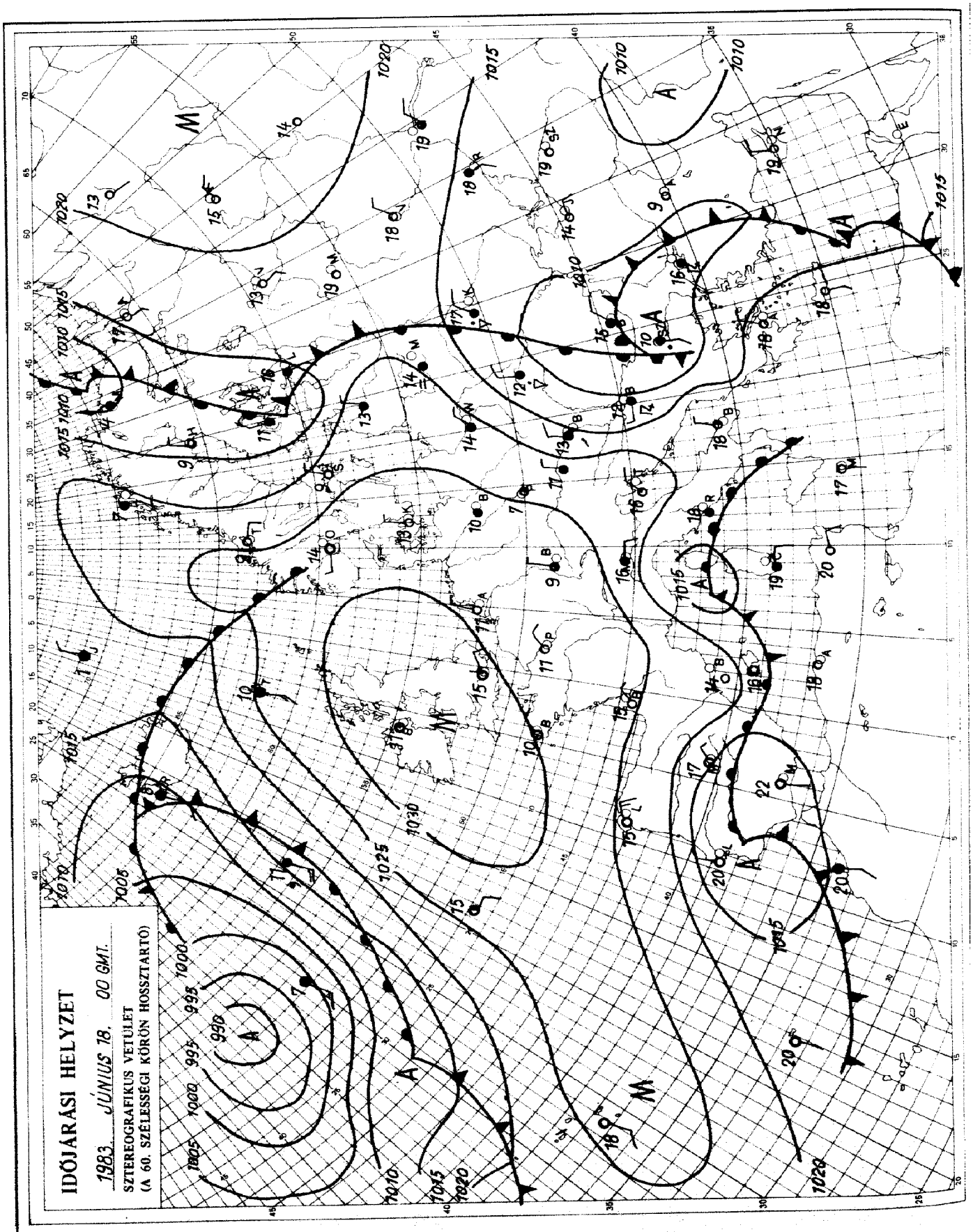

KIADJA: ORSZÁGOS METEOROLÓGIAI SZOLGÁLAT
Készíti: Központi Előrejelző Intézet Analízis- és Rövidtávú Prognózis Központja – T.: 273-018
Megjelenik naponként
Évi előfizetési díja: 1760,- Ft. – Megrendelhető: 1024 Budapest, II., Kitaibel Pál u. 1. – T.: 353-500
Kiadásért felel: az OMSZ elnöke – Szerkesztésért felel: a KEI igazgatója

IDŐJÁRÁSI NAPIJELENTÉS

ЕЖЕДНЕВНЫЙ МЕТЕОРОЛОГИЧЕСКИЙ БЮЛЛЕТЕНЬ · DAILY WEATHER REPORT
BULLETIN QUOTIDIEN DE TEMPS · TÄGLICHER WETTERBERICHT

96. évfolyam 170. szám. + Budapest + 1983. június 19. vasárnap

Az időjárási helyzet és a várható időjárás:

A Fekete-tenger felett és környezetében több, kisebb ciklon örvénylik. Ezek közül az egyiknek a középpontja vasárnap reggel az Északkeleti-Kárpátok felett volt. A ciklon áramlási rendszerében enyhébb, de továbbra is nedves levegő érkezett a Kárpát-medence és környéke fölé. Ennek hatására a medencén belül ismét sokfelé megeredt az eső. A többi örvény Ukrajna déli részén, a Krim-félszigeten és a Kaukázusban okoz esőket, zivatarokat. Középpontjával a Brit-szigetek felett hatalmas területü anticiklon helyezkedik el az Atlanti-óceán középső részétől egészen a Skandináv-félsziget déli vidékéig. Az anticiklon keleti oldalán ismét igen hideg levegő indult el kontinensünk középső vidékei felé. Hétfő estig a Kárpát-medence időjárását az elsőként emlitett ciklon alakitja.

Szombaton Magyarország felett általában erősen felhős, vagy borult volt az ég, délnyugaton és északkeleten azonban 4, 8 órára kisütött a nap. Sok helyen esett az eső. A lehullott csapadék mennyisége általában nem haladta meg a 2-3 mm-t, de Borsod, Szabolcs-Szatmár és Hajdu-megyékből 5, 10 mm-t jelentettek a legtöbb eső Záhonyban volt, 14 mm. A legmagasabb nappali hőmérséklet 13, 21 fok között alakult. Vasárnap hajnalra 9, 14 fokig csökkent a hőmérséklet. Délelőtt általában borult volt az ég, az ország északi felében sokfelé esett az eső. A hőmérséklet 11 órára 13, 17 fokig emelkedett.

Ma 12 órakor Budapesten a hőmérséklet 16 fok, a tengerszintre átszámitott légnyomás 1014 mbar, nem változik.

A Balaton vizének hőmérséklete Siófoknál 11 órakor 15 fok volt.

Várható időjárás hétfő estig:

Vasárnap csak északkeleten szakadozik fel a felhőzet, máshol borult idő várható esővel, záporral.
Hétfőn változóan felhős idő lesz elsősorban délnyugaton, nyugaton napközben fokozatosan megszünő esővel, helyenként zivatarral.
Az élénk északi szelet néhány helyen még erős széllökések kisérik.
Várható legalacsonyabb éjszakai hőmérséklet: 9, 14,
legmagasabb nappali hőmérséklet hétfőn: általában 19, 24 fok között, délnyugaton kevéssel 15 fok felett.

H. Bóna Márta s.k.

A hőmérséklet napi középértéke és eltérése a 100 évi átlagtól /Budapest belterületén/:

1983. VI. 18.	16,1°C	-3,9°C

1871 óta ezen a napon Budapesten előfordult

legmagasabb hőmérséklet:	34,8°C /1918/,
legalacsonyabb hőmérséklet:	7,6°C /1884/.

83.471.

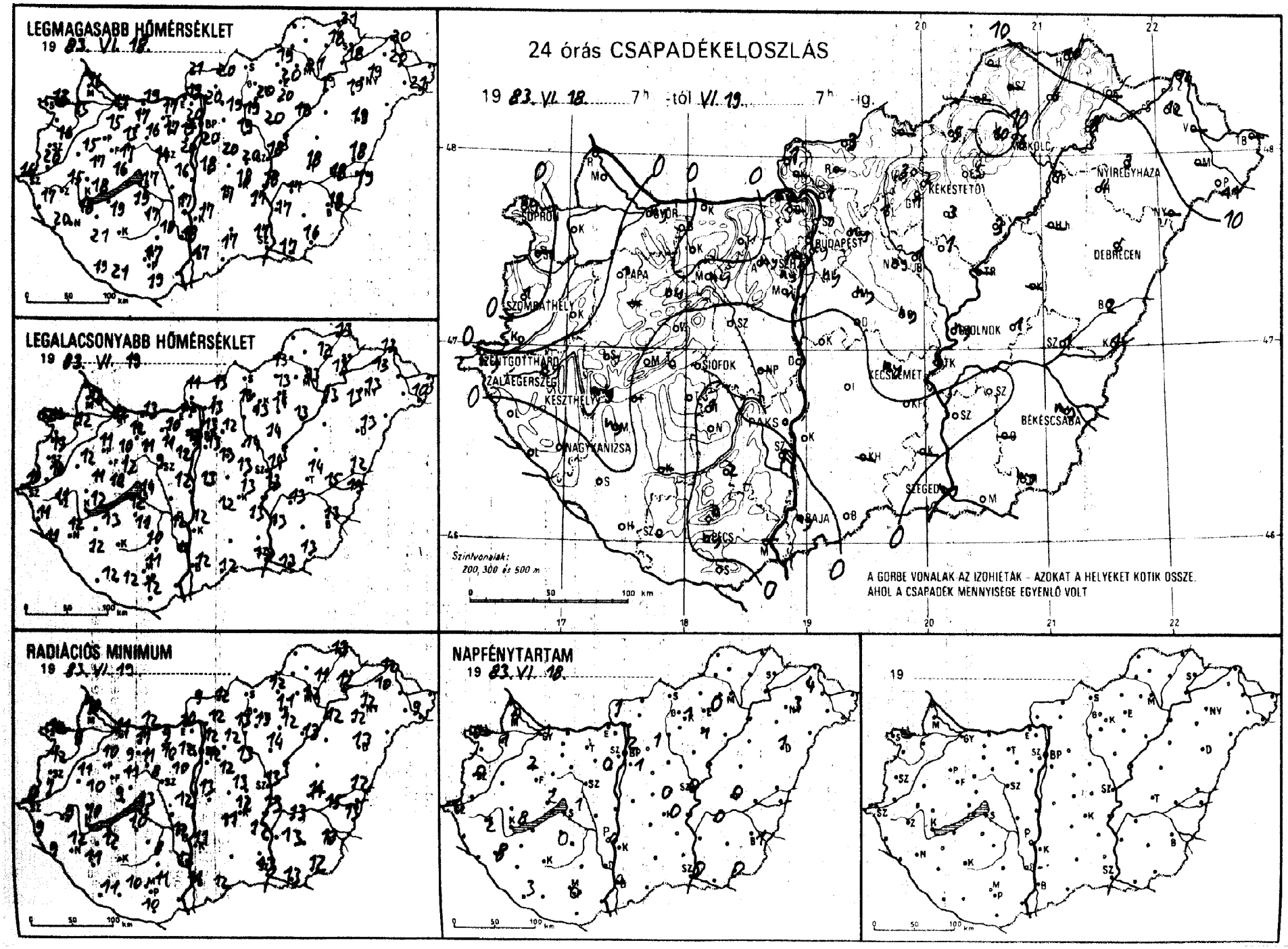
LEGMAGASABB HŐMÉRSÉKLET
19 83. VI. 18.
LEGALACSONYABB HŐMÉRSÉKLET
19 83. VI. 19.
RADIÁCIÓS MINIMUM
19 83. VI. 19.
24 órás CSAPADÉKELOSZLÁS
19 83. VI. 18. 7h -tól VI. 19. 7h -ig.
SOPRON
GYŐR
PAPA
SZOMBATHELY
SZENTGOTTHÁRD
ZALAEGERSZEG
KESZTHELY
NAGYKANIZSA
SIÓFOK
PAKS
PÉCS
BAJA
BUDAPEST
KÉKESTETŐ
MISKOLC
NYÍREGYHÁZA
DEBRECEN
BOLNOK
KECSKEMÉT
BÉKÉSCSABA
SZEGED
Szintvonalak: 200, 300 és 500 m
A GORBE VONALAK AZ IZOHIÉTÁK – AZOKAT A HELYEKET KOTIK OSSZE.
AHOL A CSAPADÉK MENNYISÉGE EGYENLŐ VOLT
NAPFÉNYTARTAM
19 83. VI. 18.
19

1983. VI. 18. h-ig az utolsó 24 óra adatai						Előző nap napos órái
állomás	csapadék (mm)		max. hőmérséklet	min. hőmérséklet	rad. min.	
Győr	ny		17	12	11	1
Kapuvár	∘	=	15	12	9	1
Mosonmagyaróvár	∘		16	12	10	0
Rajka	–		–	–	–	
Sopron	ny	∇	13	12	10	0
Sopronhorpács	–		–	–	–	–
Káld	•		15	12	11	
Körmend	•		20	10	7	
Szentgotthárd	ny	∇	16	10	8	0
Szombathely	1		16	13	12	0
Lenti	∘		17	11	9	
Letenye	•		20	11	9	
Nagykanizsa	∘		18	12	12	8
Zalaegerszeg	ny		15	11	9	2
Farkasgyepű	–		–	–	–	
Keszthely	ny	∇ ⌒	18	12	10	8
Mencshely	∘	•	16	10	9	2
Pápa	1	∇	15	11	10	2
Sümeg	ny	⌒	17	11	10	
Tihany	•		19	12	11	
Veszprém	∘		17	12	11	
Zirc	ny	=	13	10	9	
Fonyód	–		–	–	–	
Homokszt. György	•	=	19	12	11	3
Kaposvár	–		–	–	–	
Marcali	ny	)	19	13	12	
Siófok	•		17	14	13	1
Somogyszob	•		21	12	11	
Tab	∘		19	12	10	
Bábolna	–		–	–	–	
Esztergom	ny	=	19	12	10	
Kisbér	•		17	12	11	
Komárom	•		19	13	12	
Tatabánya	•		17	10	9	
Alcsútdoboz	ny	=	17	12	10	
Dunaújváros	•		16	12	12	
Martonvásár	ny		20	12	10	0
Mór	ny	=	16	11	11	
Nagyhörcsökp.	–		–	–	–	
Szabadbattyán	•	=	14	9	8	
Iregszemcse	1		17	11	–	0
Lengyel	2		18	10	8	
Paks	•		17	12	12	0
Szekszárd	1	=	18	12	12	
Árpádtető	2	=	15	10	9	
Mohács	–		–	–	–	
Pécs	ny		17	11	11	0
Siklós	•		19	12	12	
Szigetvár	•	⌒	21	12	10	
Budaörs	ny	•	19	13	12	
Bp. Lőrinc	ny	∇ =	20	13	12	1
Bp. Met. Int.	ny		20	13	12	2
Bp. Szab. hegy	ny	)	17	11	11	
Cegléd	ny	=	20	13	13	0
Dobogókő	–		–	–	–	
Gödöllő	ny	=	19	12	12	1
Királyrét	–		–	–	–	
Monor	ny		20	13	12	
Nagykáta	ny		19	14	13	
Szentendre	ny	)	20	13	12	

1983. VI. 19. h-ig az utolsó 24 óra adatai						Előző nap napos órái
állomás	csapadék (mm)		max. hőmérséklet	min. hőmérséklet	rad. min.	
Vác	1		20	13	12	
Vámosmikola	1	=	21	11	9	1
Baja	ny		17	12	11	0
Bácsalmás	∘		17	12	12	
Izsák	•		17	12	11	
Kalocsa	∘		17	12	11	0
Kecskemét	ny	=	18	13	12	0
Kiskunfélegyháza	•		17	13	12	
Kiskunhalas	–		–	–	–	
Kunszentmiklós	•	=	18	12	10	
Tiszakécske	1	) =	18	13	13	
Balassagyarmat	3	∇	20	13	12	
Romhány	–		–	–	–	
Salgótarján	–		–	–	–	
Eger	5	=	20	13	11	0
Galyatető	2	∇	15	9	9	
Gyöngyös	1		20	13	13	
Kékestető	2	∇ ≡	12	9	8	1
Kompolt	3	)	20	14	12	1
Lőrinci	1	=	19	13	13	
Poroszló	3		19	13	13	
Jászapáti	1	=	20	14	14	
Jászberény	1	∇ =	20	13	12	
Karcag	–		–	–	–	
Szolnok	ny	∇ =	18	14	13	0
Tiszaroff	–		–	–	–	
Túrkeve	1	=	18	14	11	0
Kistelek	–		–	–	–	
Makó	•	⌒	17	13	13	
Szeged	ny		17	13	13	0
Szentes	•		17	13	12	
Borsodnádasd	5		19	13	13	
Füged	6	=	18	12	11	
Hidasnémeti	10		21	13	13	
Jósvafő	–		–	–	–	–
Lillafüred	10	=	18	12	12	
Miskolc	6	=	21	13	12	–
Putnok	–		–	–	–	
Sárospatak	–		–	–	–	
Szendrőlád	–		–	–	–	
Tokaj	8		18	13	12	
Kisvárda	12	=	20	13	10	4
Mátészalka	–		–	–	–	
Nyíregyháza	3		19	13	12	3
Nyírlugos	–		–	–	–	
Pátyod	11	∇	21	10	9	
Tiszabecs	–		–	–	–	
Vásárosnamény	–		–	–	–	
Záhony	14	∇	20	13	12	
Berettyóújfalu	2		18	12	12	
Debrecen	5	∇ ⌒	19	13	13	1
Hajdúdorog	4		19	13	12	
Hortobágy	–		–	–	–	
Körösszakál	1		19	13	13	
Polgár	7	=	19	13	12	
Békéscsaba	ny	∇ =	18	13	13	1
Mezőhegyes	ny	)	16	13	12	0
Orosháza	–		–	–	–	–
Szarvas	•	=	17	13	13	0
Szeghalom	1	) =	18	15	15	

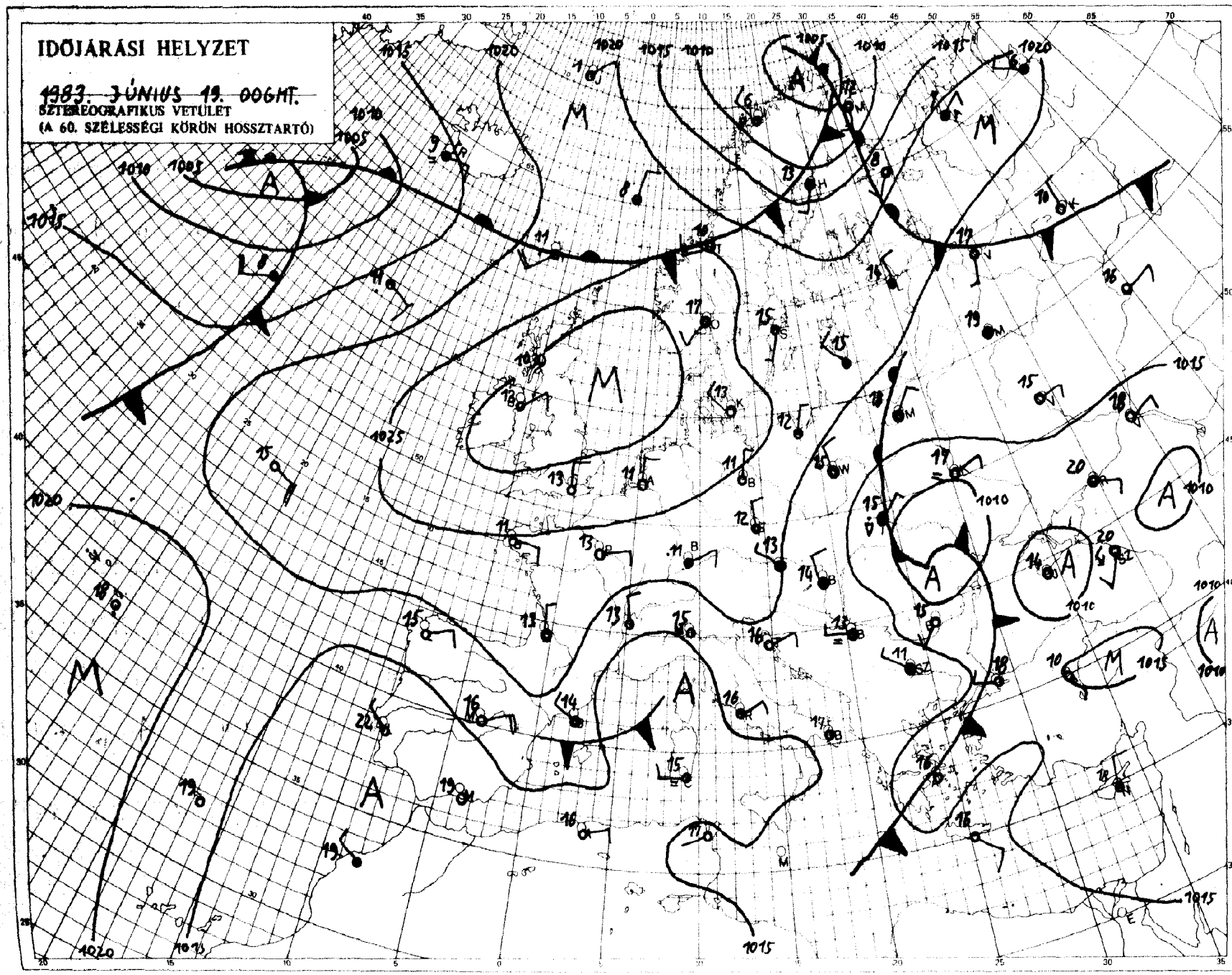

KIADJA: ORSZÁGOS METEOROLÓGIAI SZOLGÁLAT
Készíti: Központi Előrejelző Intézet Analízis- és Rövidtávú Prognózis Központja – T.: 273-018
Megjelenik naponként
Évi előfizetési díja: 1760,- Ft – Megrendelhető: 1024 Budapest, II., Kitaibel Pál u. 1. – T.: 353-300
Kiadásért felel: az OMSZ elnöke – Szerkesztésért felel: a KEI igazgatója

IDŐJÁRÁSI NAPIJELENTÉS

ЕЖЕДНЕВНЫЙ МЕТЕОРОЛОГИЧЕСКИЙ БЮЛЛЕТЕНЬ • DAILY WEATHER REPORT
BULLETIN QUOTIDIEN DE TEMPS • TÄGLICHER WETTERBERICHT

96. évfolyam 171. szám. + Budapest + 1983. június 20. hétfő

Az időjárási helyzet és a várható időjárás:

Kontinensünk keleti felén, harmadán alacsony nyomású légörvények láncolata húzódik. Az örvénylő, többnyire nagy nedvességtartalmú levegő a Kelet-Európai-alföldön, a Kárpát és Alpok vidékén sokfelé okoz esőt, záporesőt. A légörvény láncolat nyugati oldalán, Skandinávián át szokatlanul hideg levegő zúdul a kontinens belseje felé. Észak-Skandináviában még napközben sem éri el a 10 fokot a hőmérséklet. A Közép-Európához közel eső légörvények lassanként távolodnak egymástól, igy a Kárpát-medence térségében gyengül a csapadékkeltő hatású, felszálló légáramlás.

Magyarországon vasárnap borult, esős idő volt. Hétfőn reggel 7 óráig az ország nagyobb részén 10 mm alatti a Tiszántúl keleti peremvidékén 10, 16 mm, az Északi-Középhegység középső vidékein 10, 15 mm, a Dunántúl délnyugati negyedén és a Bakony vidékén általában 10, 18 mm, Délnyugat-Dunántúlon 23, 29 mm-nyi eső hullott. A hőmérséklet vasárnapi csúcsértéke 14, 21 fok között váltakozott, a legkevésbé hüvös idő a Dél-Alföld középső vidékein volt. Éjszaka 9, 15 fok közé hült le a levegő. Hétfőn délelőtt észak, északkelet felől kissé felszakadozott a felhőzet, egyre több helyen állt el az eső. A hőmérséklet 11 órakor általában 16, 19 fok között, a még esős déli és nyugati országrészekben 15 fok körül volt.

Ma 12 órakor Budapesten a hőmérséklet 17 fok, a tengerszintre átszámitott légnyomás 1016 mbar, gyengén emelkedik.

A Balaton vizének hőmérséklete Siófoknál 11 órakor 15 fok volt.

Várható időjárás kedd estig:

Időnként felszakadozik a felhőzet, hétfőn több helyen, kedden szórványosan várható eső, zápor, egy-két helyen zivatar.
Az északkeleti szél helyenként megélénkül.
Hajnalban és reggel néhány helyen köd képződik.
Várható legalacsonyabb éjszakai hőmérséklet: 9, 14,
legmagasabb nappali hőmérséklet kedden: általában 18, 23 fok között valószinü.

Vadkerti Ferenc s.k.

TÁVOLABBI KILÁTÁSOK SZERDÁTÓL-SZOMBATIG:

Fokozatosan felszakadozik a felhőzet, s egyre több napsütés várható.
Csak elszórtan alakulhat ki záporeső.
Legalacsonyabb hajnali hőmérséklet: 11, 16 fok között alakul.
Legmagasabb nappali hőmérséklet: 22, 27 fok között várható.
Jelentős mennyiségü /legalább 5 mm/ csapadék az ország területének 10 százalékán várható.

KÖZÉPTÁVÚ ELŐREJELZŐ OSZTÁLY

A hőmérséklet napi középértéke és eltérése a 100 évi átlagtól /Budapest belterületén/:

1983. VI. 19.	15,3°C	-4,9°C

1871 óta ezen a napon Budapesten előfordult

legmagasabb hőmérséklet:	33,5°C /1968/,
legalacsonyabb hőmérséklet:	8,0°C /1882/.

83.472.

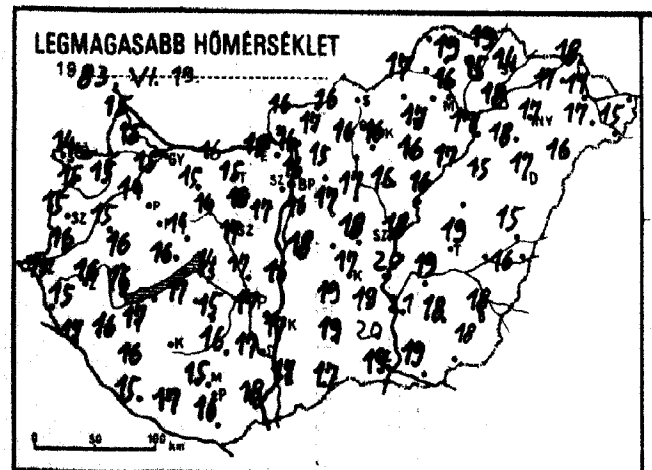
LEGMAGASABB HŐMÉRSÉKLET
1983. VI. 19.
0 50 100 km

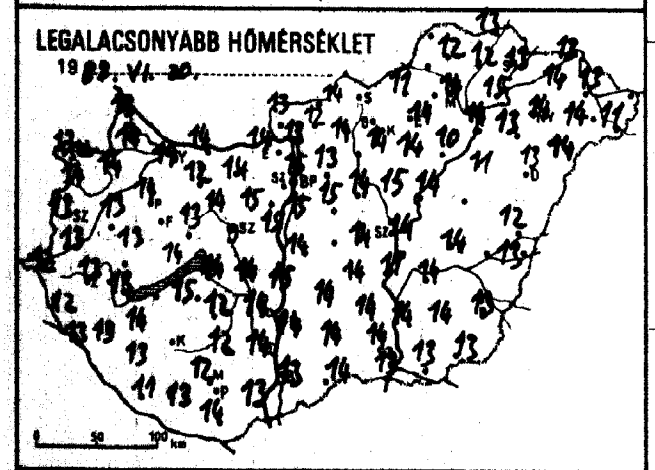
LEGALACSONYABB HŐMÉRSÉKLET
1983. VI. 20.
0 50 100 km

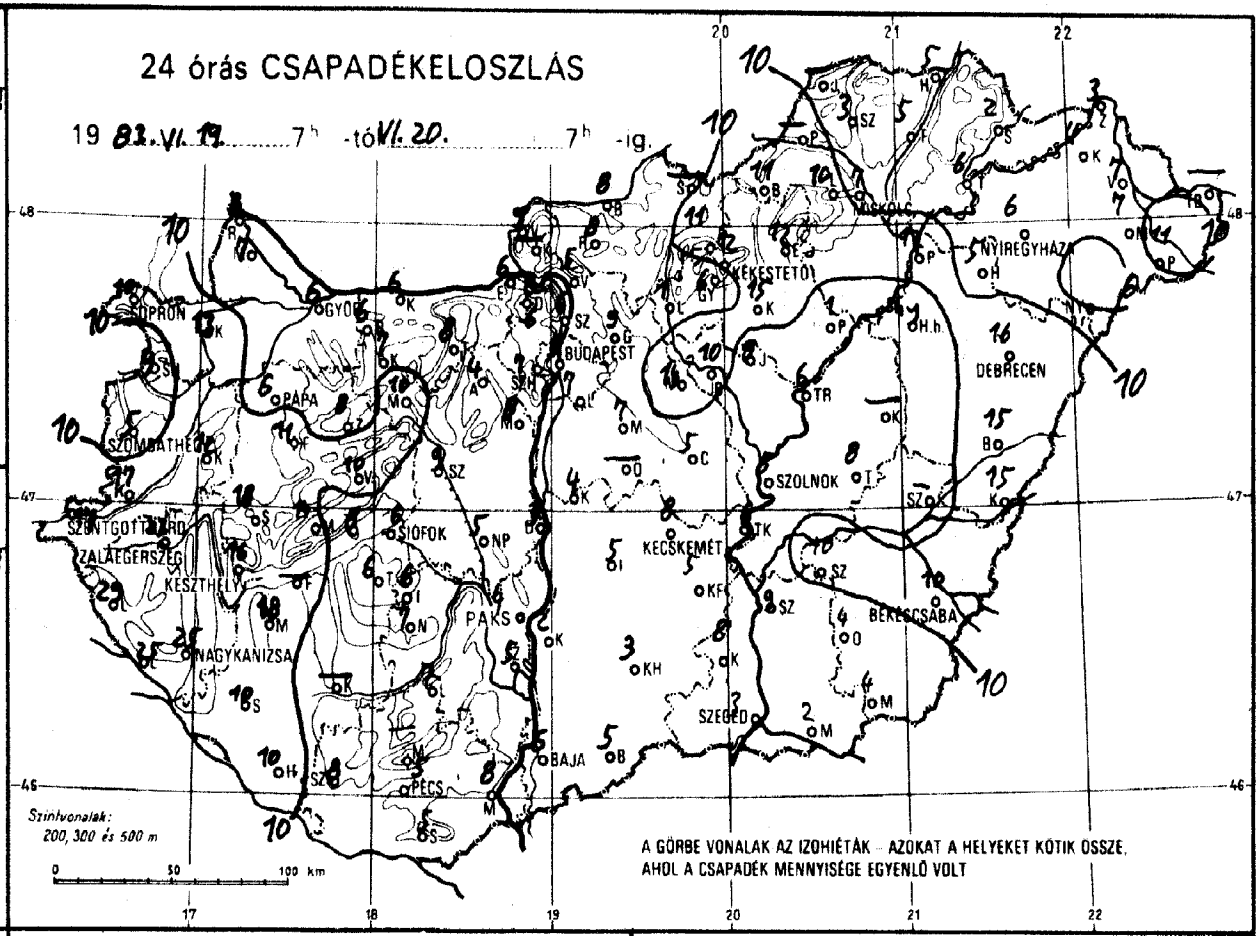
24 órás CSAPADÉKELOSZLÁS
1983. VI. 19. 7h -tó VI. 20. 7h -ig.
SOPRON
GYŐR
PÁPA
SZOMBATHELY
SZÖNTGOTTHÁRD
ZALAEGERSZEG
KESZTHELY
NAGYKANIZSA
SIÓFOK
PÁKS
PÉCS
BAJA
BUDAPEST
KÉKESTETŐ
NYÍREGYHÁZA
DEBRECEN
SZOLNOK
KECSKEMÉT
BÉKÉSCSABA
SZEGED
Szintvonalak:
200, 300 és 500 m
0 50 100 km
A GÖRBE VONALAK AZ IZOHIÉTÁK – AZOKAT A HELYEKET KÖTIK ÖSSZE,
AHOL A CSAPADÉK MENNYISÉGE EGYENLŐ VOLT

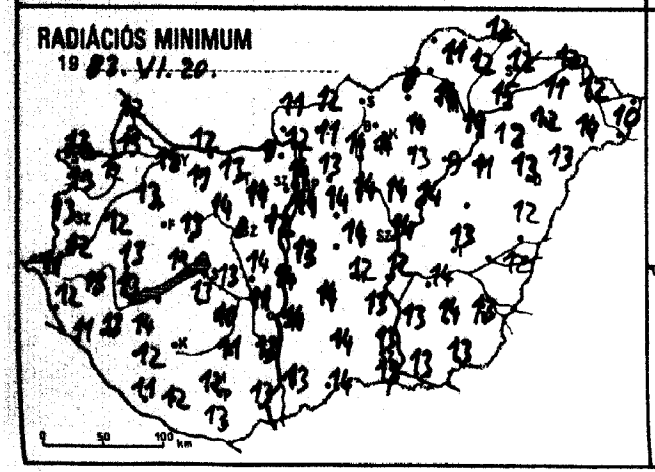
RADIÁCIÓS MINIMUM
1983. VI. 20.
0 50 100 km

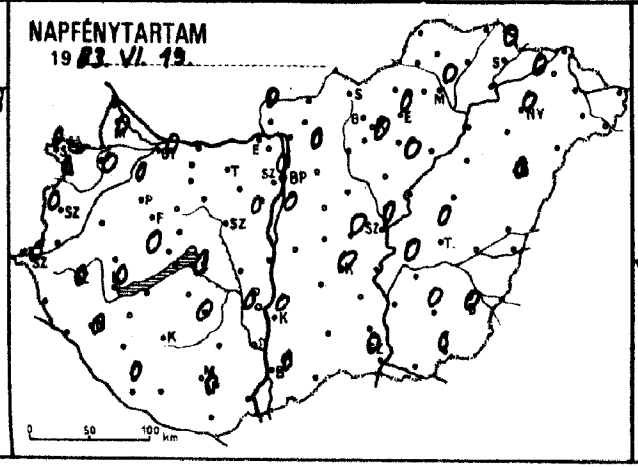
NAPFÉNYTARTAM
1983. VI. 19.
0 50 100 km

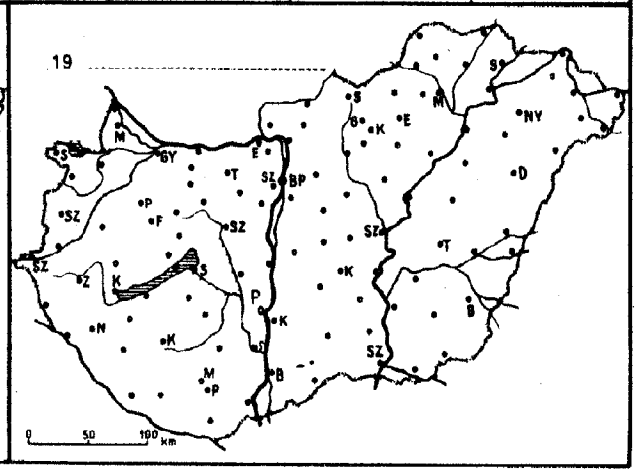
19
0 50 100 km

83. VI. 20 7^h-ig az utolsó 24 óra adatai						Előző nap napos órái
állomás	csapadék (mm)		max. hőmérséklet	min. hőmérséklet	rad. min.	
Győr	6	=	15	14	12	0
Kapuvár	13	=	15	14	12	0
Mosonmagyaróvár	7	=	15	14	13	0
Rajka	8	=	15	13	12	
Sopron	10		14	13	13	0
Sopronhorpács	9		15	14	13	0
Káld	12		15	13	12	
Körmend	17		16	13	12	
Szentgotthárd	17		15	12	11	0
Szombathely	5		15	13	13	0
Lenti	29	=	15	12	12	
Letenye	25	=	17	13	11	
Nagykanizsa	25	∇	16	13	13	0
Zalaegerszeg	23	=	16	13	13	0
Farkasgyepű	11		14	12	11	
Keszthely	16	∇	16	13	13	0
Mencshely	14		13	12	12	0
Pápa	6	=	14	14	13	0
Sümeg	18	=	16	13	13	
Tihany	8	=	16	14	13	
Veszprém	10	=	14	13	13	
Zirc	8	=	12	12	12	
Fonyód	–		–	–	–	
Homokszt. György	10	=	15	11	11	0
Kaposvár	–		–	–	–	
Marcali	18	=	17	14	14	
Siófok	6	=	14	14	13	0
Somogyszob	10		16	13	12	
Tab	6		17	15	13	
Bábolna	6	∇	19	14	12	
Esztergom	6	=	15	14	9	
Kisber	7	=	15	12	11	
Komárom	6		16	14	12	
Tatabánya	8		15	14	13	
Alcsútdoboz	4	=	16	15	14	
Dunaújváros	3		16	15	14	
Martonvásár	8		17	15	12	0
Mór	10	=	14	14	14	
Nagyhörcsökp.	5		17	14	14	
Szabadbattyán	9	=	17	9	8	
Fegszemcse	6	=	15	12	10	0
Lengyel	7	=	16	12	11	
Paks	4	=	17	14	11	0
Szekszárd	5	=	17	14	13	
Árpádtető	–		–	–	–	
Mohács	8		18	13	13	
Pécs	5	=	15	12	12	0
Siklós	5	=	16	14	13	
Szigetvár	8	=	17	13	12	
Budaörs	6	=	16	14	14	
Sp. Lőrinc	7	∇ =	16	15	14	0
Sp. Met. Int.	5		16	15	14	0
Sp. Szab. hegy	7	=	14	12	12	
Gegléd	5	=	18	14	14	0
Gyöngyös	6	=	12	11	10	
Gödöllő	9	=	15	13	13	0
Szárszó	–		–	–	–	
Jonor	7		17	15	14	
Nagykáta	14	=	17	14	14	
Pentendre	6	=	16	15	14	

83. VI. 20 7^h-ig az utolsó 24 óra adatai						Előző nap napos órái
állomás	csapadék (mm)		max. hőmérséklet	min. hőmérséklet	rad. min.	
Vác	5	⁻	16	13	12	
Vámosmikola	9	⁻	16	13	11	0
Baja	6	=	17	13	13	0
Bácsalmás	5		17	14	14	
Izsák	5		19	14	14	
Kalocsa	2	.	17	14	14	0
Kecskemét	8	∇ =	17	14	12	0
Kiskunfélegyháza	5	=	19	14	13	
Kiskunhalas	3	=	19	14	14	
Kunszentmiklós	4	=	18	14	13	
Tiszakécske	6	. =	20	17	12	
Balassagyarmat	8	∇ =	16	14	12	
Romhány	8		17	12	11	
Salgótarján	–		–	–	–	
Eger	12	=	17	14	14	0
Galyatető	11	=	13	8	8	
Gyöngyös	6	=	16	14	14	
Kékestető	12	∇ =	11	9	9	0
Kompolt	15	.	16	14	13	0
Lőrinci	1	∇ =	16	14	14	
Poroszló	1	=	17	10	9	
Jászapáti	9	∇ =	16	15	14	
Jászberény	10	=	16	14	14	
Karcag	–		–	–	–	
Szolnok	5	∇ =	18	14	14	0
Tiszaroff	6	=	16	14	14	
Túrkeve	8	=	19	14	13	0
Kistelek	8	∇	20	14	13	
Makó	2	=	19	13	13	
Szeged	3	.	19	13	13	0
Szentes	9	. ∇	21	14	13	
Borsodnádasd	11	∇ ⁻	17	11	8	
Füged	5	=	15	12	12	
Hidasnémeti	5		19	13	12	
Jósvafő	–		–	–	–	
Lillafüred	10	=	15	13	13	
Miskolc	7	=	16	14	14	0
Putnok	–		–	–	–	
Sárospatak	2		14	13	12	0
Szendrőlád	3	=	19	12	11	
Tokaj	6	=	18	15	15	
Kisvárda	4	=	17	14	11	0
Mátészalka	7		17	14	14	
Nyíregyháza	6	=	17	14	12	0
Nyírlugos	.	=	16	14	13	
Pátyod	11	∇	15	11	10	
Tiszabecs	–		–	–	–	
Vásárosnamény	7	=	17	13	12	
Záhony	3		18	13	12	
Berettyóújfalu	15		15	12	12	
Debrecen	16	∇ ⁻	17	13	13	0
Hajdúdorog	5	=	18	13	12	
Hortobágy	ny	=	15	11	11	
Körösszakál	15		16	13	12	
Polgár	12	=	17	14	14	
Békéscsaba	10	=	18	13	13	0
Mezőhegyes	4		18	13	13	0
Orosháza	4	⁻	18	14	14	0
Szarvas	10	=	19	14	14	0
Szeghalom	–		–	–	–	

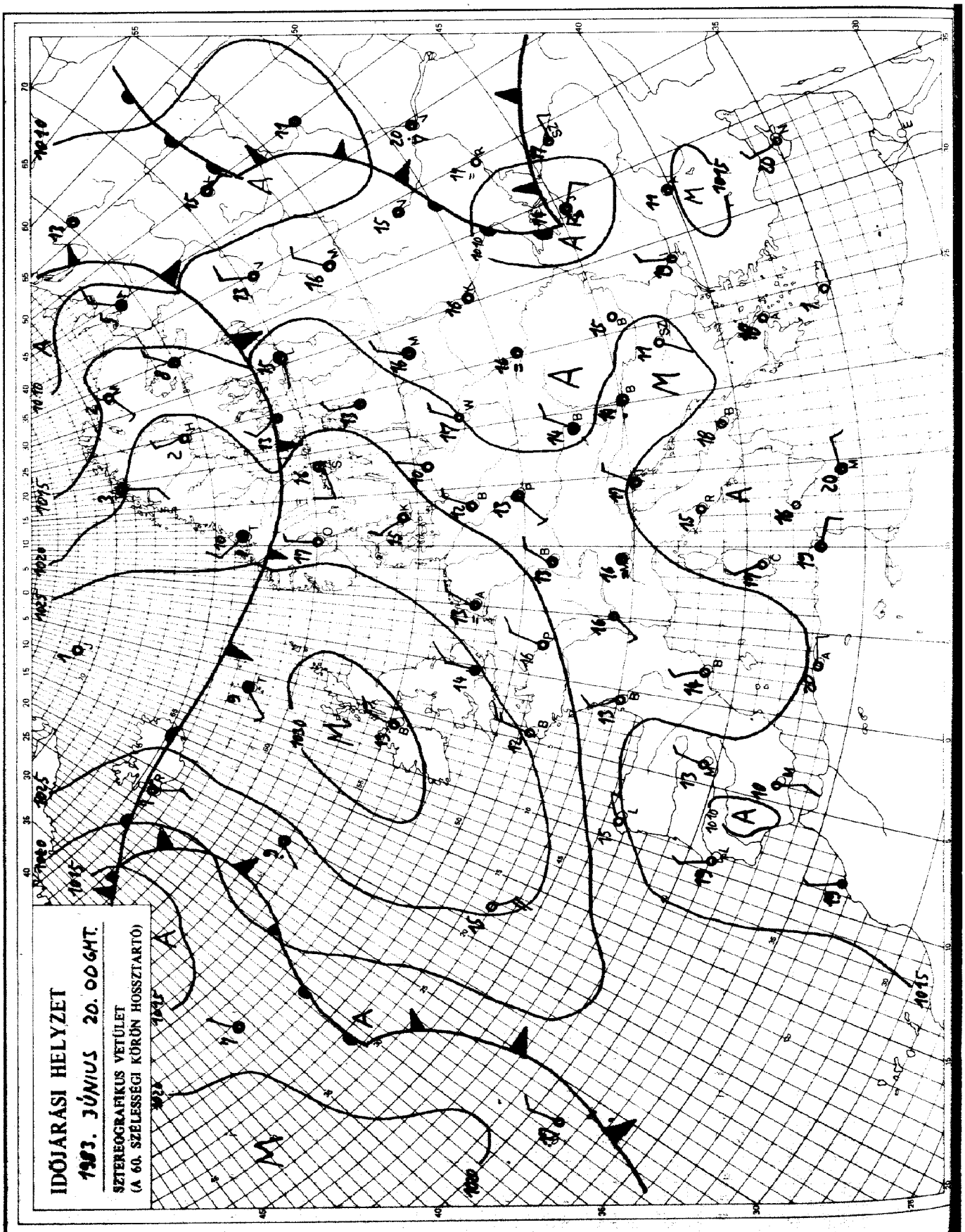

KIADJA: ORSZÁGOS METEOROLÓGIAI SZOLGÁLAT
Készíti: Központi Előrejelző Intézet Analízis- és Rövidtávú Prognózis Központja – T.: 273-018
Megjelenik naponként
Évi előfizetési díja: 1760,- Ft. – Megrendelhető: 1024 Budapest, II., Kitaibel Pál u. 1. – T.: 353-500
Kiadásért felel: az OMSZ elnöke – Szerkesztésért felel: a KEI-igazgatója

IDŐJÁRÁSI NAPIJELENTÉS

ЕЖЕДНЕВНЫЙ МЕТЕОРОЛОГИЧЕСКИЙ БЮЛЛЕТЕНЬ • DAILY WEATHER REPORT
BULLETIN QUOTIDIEN DE TEMPS • TÄGLICHER WETTERBERICHT

96. évfolyam 172. szám. + Budapest + 1983. június 21. kedd

Az időjárási helyzet és a várható időjárás:

Szárazföldünk nagy részén nyugodtabbra fordult az időjárás. A Feketetenger és az Oroszlán-öböl felett ugyan még hidegebb levegő örvénylik, és hatására záporok, zivatarok is kialakulnak, másutt azonban már sok a napsütés, és egyre erősebb a fölmelegedés. Változékony időjárást okozó ciklonok kedd hajnalban csak Grönland-Izland térségében, valamint a Kelet-Európai-sikság északi része fölött voltak. A Kola-félsziget fölött örvénylő, alacsony nyomású rendszer nyugati oldalán erőteljes észak-déli áramlás alakult ki, s ezzel hideg levegő áramlik a szárazföld belseje fölé. A hideg levegő rövidesen elárasztja a Kelet-Európai-sikságot, a Kárpát-medencét azonban valószinüleg csak érinti majd.

Hétfőn hazánk délnyugati vidékein egész nap borult maradt az ég, másutt kissé már fölszakadozott a felhőzet. Gyönge eső szórványosan fordult elő. A lehullott csapadék mennyisége csapadéknyom és 9 mm között volt. A hőmérséklet csúcsértéke hétfőn elérte a 19, 23 fokot. Kedd hajnalra 10, 17 fokig csökkent a hőmérséklet, és sokfelé alakult ki köd. Délelőtt a köd mindenütt feloszlott, s azután változóan felhős idő volt. 11 órára a hőmérséklet 18, 24 fokig emelkedett

Ma 12 órakor Budapesten a hőmérséklet 21 fok, a tengerszintre átszámitott légnyomás 1019 mbar, alig változik.

A Balaton vizének hőmérséklete Siófoknál 11 órakor 16 fok volt.

Várható időjárás szerda estig:

Változóan felhős idő lesz, több-kevesebb napsütéssel.
Helyi záporok és zivatarok kialakulhatnak.
A változó irányú szél általában mérsékelt lesz.
Várható legalacsonyabb éjszakai hőmérséklet: 11, 16,
legmagasabb nappali hőmérséklet szerdán: 22, 27 fok között
várható.

Pálmási Judit s.k.

A hőmérséklet napi középértéke és eltérése a 100 évi átlagtól /Budapest belterületén/:

1983. VI. 20.	18,4°C	-1,6°C

1871 óta ezen a napon Budapesten előfordult

legmagasabb hőmérséklet:	35,1°C /1908/,
legalacsonyabb hőmérséklet:	8,7°C /1923/.

83.473.

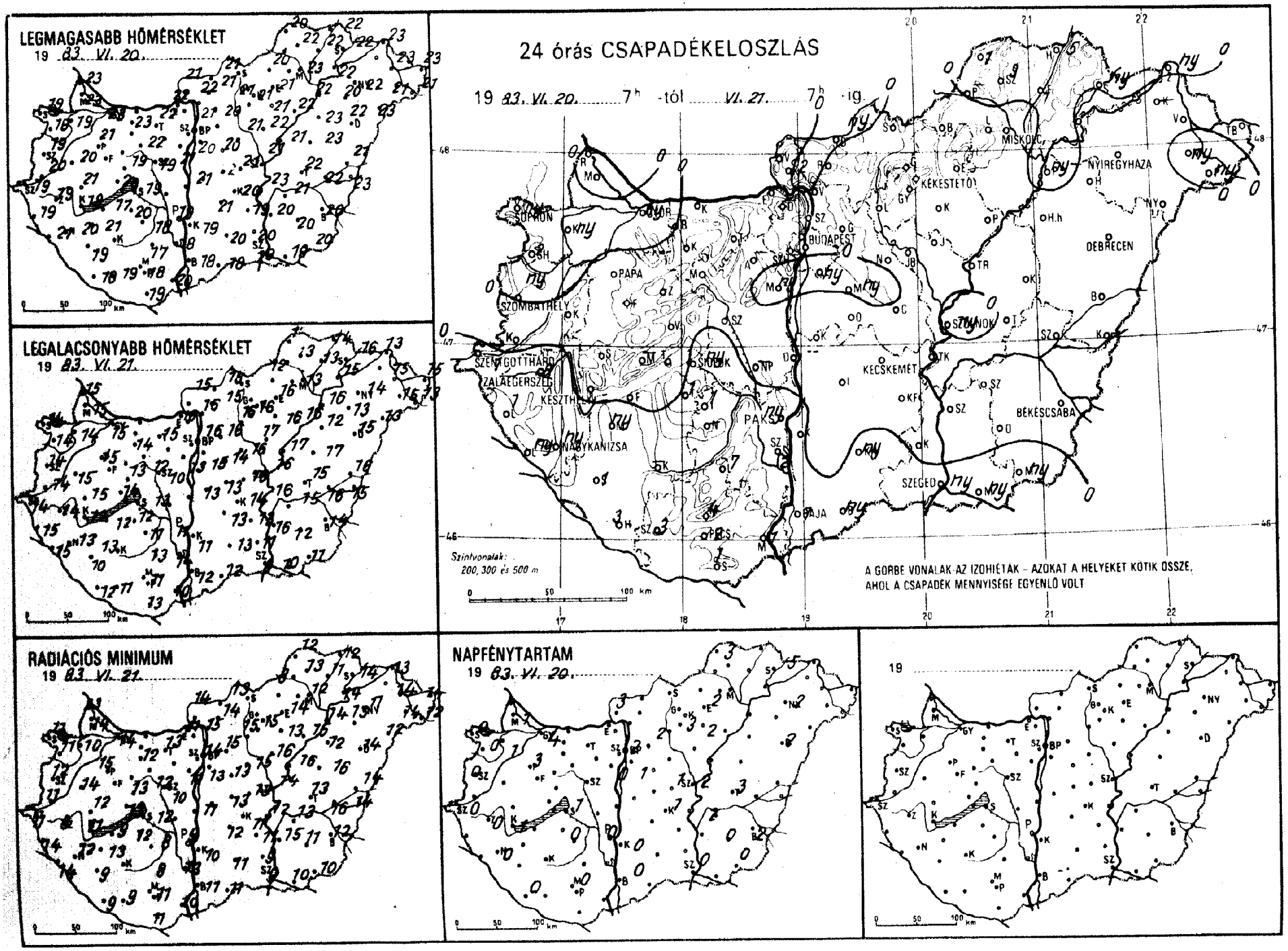
LEGMAGASABB HŐMÉRSÉKLET
19 83. VI. 20.
LEGALACSONYABB HŐMÉRSÉKLET
19 83. VI. 21.
RADIÁCIÓS MINIMUM
19 83. VI. 21.
24 órás CSAPADÉKELOSZLÁS
19 83. VI. 20. 7h -tól VI. 21. 7h -ig.
SOPRON
GYŐR
PAPA
SZOMBATHELY
SZENTGOTTHÁRD
ZALAEGERSZEG
KESZTHELY
NAGYKANIZSA
SIÓLOK
PAKS
PÉCS
BAJA
BUDAPEST
KÉKESTETŐ
MISKOLC
NYÍREGYHÁZA
DEBRECEN
SZOLNOK
KECSKEMÉT
BÉKÉSCSABA
SZEGED
Szintvonalak:
200, 300 és 500 m
A GÖRBE VONALAK AZ IZOHIÉTÁK – AZOKAT A HELYEKET KÖTIK ÖSSZE,
AHOL A CSAPADÉK MENNYISÉGE EGYENLŐ VOLT
NAPFÉNYTARTAM
19 83. VI. 20.
19

83.VI.21. 07h-ig az utolsó 24 óra adatai						Előző nap napos órái
állomás	csapadék (mm)		max. hőmérséklet	min. hőmérséklet	rad. min.	
Győr	ny	≡	23	15	14	4
Kapuvár	ny	⊥	19	14	10	1
Mosonmagyaróvár	•	≡	23	15	14	1
Rajka	•	=	23	15	13	
Sopron	ny	⊥	19	14	11	0
Sopronhorpács	2	⊥	18	14	11	0
Kőszeg	•	≡	20	15	14	
Körmend	•	⊥	20	14	11	
Szentgotthárd	1	≡	19	14	11	0
Szombathely	ny	⊥	19	14	12	0
Lenti	1	≡	19	15	14	
Letenye	ny	≡	21	15	14	
Nagykanizsa	ny	≡	20	13	12	0
Zalaegerszeg	8	≡	19	14	8	0
Farkasgyepű	•	⊥	20	13	11	
Keszthely	•	≡	19	12	11	1
Mencshely	–		–	–	–	–
Pápa	•	≡	21	15	15	3
Sümeg	•	≡	21	15	12	
Tihany	•	=	20	14	13	
Veszprém	•	⊥	19	13	13	
Zirc	•	⊥	19	10	8	
Fonyód	•		17	12	9	
Homokszt. György	3	⊥	18	12	9	0
Kaposvár	–		–	–	–	
Marcali	ny	,⊥	21	13	13	
Siófok	ny	=	19	13	12	1
Somogyszob	1	⊥	19	10	9	
Tab	1	,≡	20	12	12	
Bábolna	•	≡	22	13	12	
Esztergom	•	=	22	16	11	
Kisbér	•	⊥	23	14	12	
Komárom	–		–	–	–	
Tatabánya	•	⊥	22	15	13	
Alcsútdoboz	–		–	–	–	
Dunaújváros	–		–	–	–	
Martonvásár	ny	=	21	13	11	0
Mór	•	⊥	22	12	12	
Nagyhörcsökp.	–		–	–	–	
Szabadbattyán	•	⊥	19	10	10	
Iregszemcse	1	⊥	18	11	8	0
Lengyel	7		17	13	8	
Paks	ny	,≡	19	11	9	0
Szekszárd	2	=	18	14	13	
Árpádtető	4	≡	15	12	9	
Mohács	1	⊥	20	10	10	
Pécs	2	≡	18	11	11	0
Siklós	1		19	13	11	
Szigetvár	3	=	19	11	9	
Budaörs	•	=	21	14	11	
Bp. Lőrinc	ny	⊥	20	15	13	1
Bp. Met. Int.	•		21	16	14	2
Bp. Szab. hegy	•	≡	17	15	12	
Cegléd	•	=	21	18	13	1
Dobogókő	–		–	–	–	
Gödöllő	•		20	16	15	2
Királyrét	2		21	14	14	
Monor	ny	⊥	21	14	13	
Nagykáta	•		21	16	15	
Szentendre	•		22	16	15	

83.VI.21. 07h-ig az utolsó 24 óra adatai						Előző nap napos órái
állomás	csapadék (mm)		max. hőmérséklet	min. hőmérséklet	rad. min.	
Vác	•	⊥	22	16	15	
Vámosmikola	•	⊥	21	15	14	3
Baja	1	≡	18	12	11	0
Bácsalmás	ny	=	18	12	11	
Izsák	•		21	13	12	
Kalocsa	•	⊥	19	11	10	0
Kecskemét	•	⊥	20	14	11	1
Kiskunfélegyháza	•	⊥	19	13	11	
Kiskunhalas	ny	⊥	20	13	11	
Kunszentmiklós	•	=	21	13	11	
Tiszakécske	•	⊥	23	16	12	
Balassagyarmat	ny	⊥	21	15	13	
Romhány	•	⊥	21	15	14	
Salgótarján	–		–	–	–	
Eger	•	=	21	16	14	2
Galyatető	•	⊥	16	13	11	
Gyöngyös	•	⊥	21	16	15	
Kékestető	•	≡	14	12	12	3
Kompolt	•	⊥	21	16	13	2
Lőrinci	•	⊥	21	16	15	
Poroszló	•	⊥	22	16	15	
Jászapáti	•	=	22	17	16	
Jászberény	•	=	21	17	15	
Karcag	•	⊥	23	17	16	
Szolnok	ny		21	16	14	2
Tiszaroff	•	⊥	21	17	16	
Túrkeve	•	=	22	15	13	3
Kistelek	•		20	11	9	
Makó	ny	≡	19	10	10	
Szeged	ny	≡	19	9	9	0
Szentes	•		20	16	15	
Borsodnádasd	•	⊥	20	12	8	
Fügöd	1	=	22	13	11	
Hidasnémeti	5	=	22	14	12	
Jósvafő	1	≡	20	13	12	3
Lillafüred	•	⊥	21	14	13	
Miskolc	•	≡	23	13	12	–
Putnok	–		–	–	–	
Sárospatak	ny	⊥	22	16	14	5
Szendrőlád	9	⊥	22	13	13	
Tokaj	•		22	15	14	
Kisvárda	–		–	–	–	–
Mátészalka	ny	⊥	21	15	14	
Nyíregyháza	•	⊥	22	14	11	2
Nyírlugos	•	≡	23	13	12	
Pátyod	ny		21	13	12	
Tiszabecs	•	≡	23	15	14	
Vásárosnamény	•	⊥	23	15	14	
Záhony	ny	⊥	23	13	13	
Berettyóújfalu	•	⊥	21	16	14	
Debrecen	•		22	15	14	2
Hajdúdorog	•		20	13	13	
Hortobágy	•		23	12	12	
Körösszakál	•	⊥	23	15	14	
Polgár	ny	,⊥	22	16	14	
Békéscsaba	•	⊥	20	14	12	2
Mezőhegyes	ny	,⊥	20	11	10	0
Orosháza	•	⊥	20	12	11	0
Szarvas	•	⊥	21	15	13	2
Szeghalom	•		22	16	16	

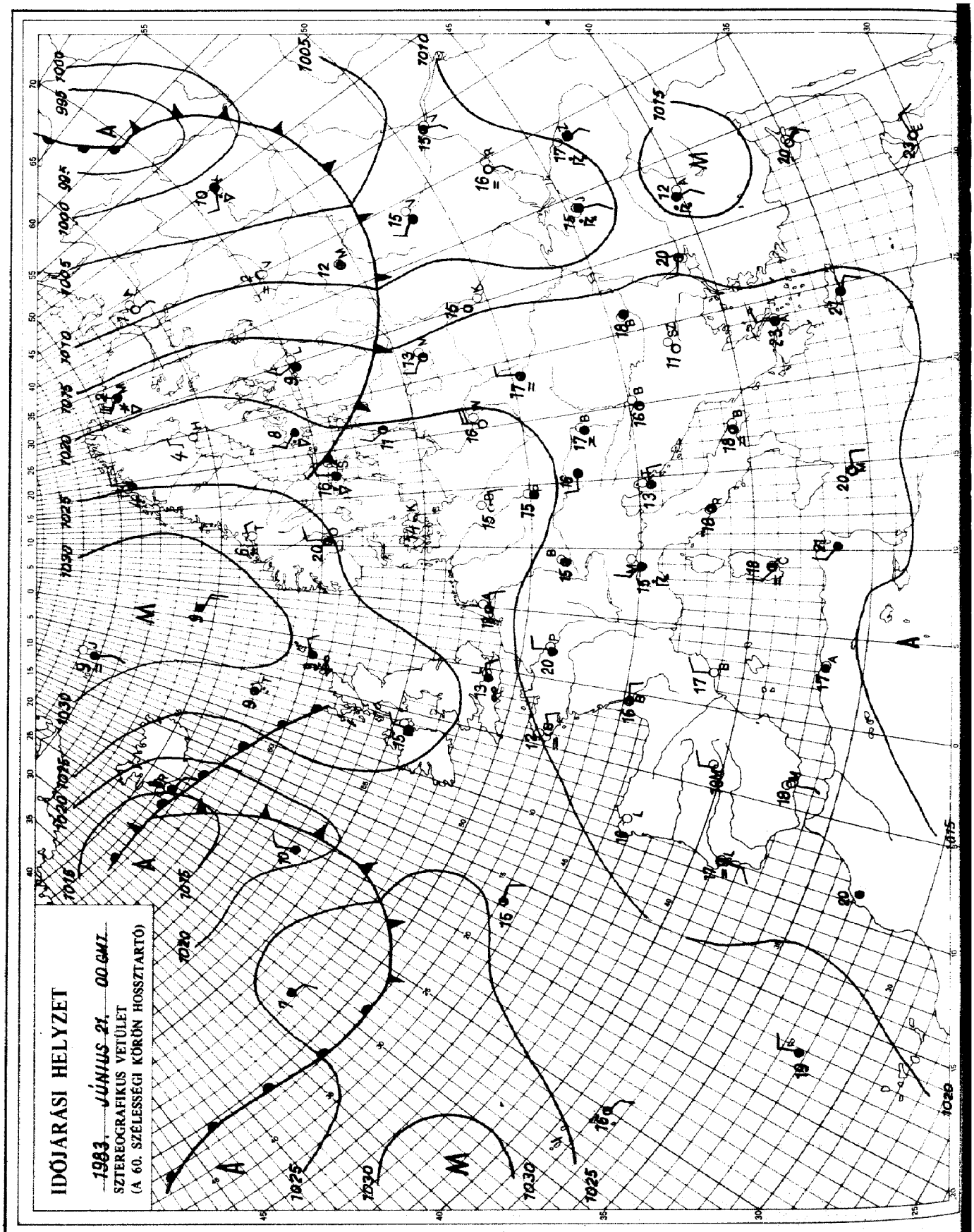

KIADJA: ORSZÁGOS METEOROLÓGIAI SZOLGÁLAT
Készíti: Központi Előrejelző Intézet Analízis- és Rövidtávú Prognózis Központja – T.: 273-018
Megjelenik naponként
Évi előfizetési díja: 1760,- Ft. – Megrendelhető: 1024 Budapest, II., Kitaibel Pál u. 1. – T.: 353-500
Kiadásért felel: az OMSZ elnöke – Szerkesztésért felel: a KEI igazgatója

IDŐJÁRÁSI NAPIJELENTÉS

ЕЖЕДНЕВНЫЙ МЕТЕОРОЛОГИЧЕСКИЙ БЮЛЛЕТЕНЬ · DAILY WEATHER REPORT
BULLETIN QUOTIDIEN DE TEMPS · TÄGLICHER WETTERBERICHT

96. évfolyam 173. szám. + Budapest + 1983. június 22. szerda

Az időjárási helyzet és a várható időjárás:

Nyugat- és Dél-Európa nagy részén záporok és zivatarok fordulnak elő, meleg az idő azokon a területeken, a hőmérséklet délután eléri a 25, 30 fokot. Ugyancsak meleg, de napos, száraz időt jelentenek a Brit-szigetekről és a Német-alföldről. A Szovjetunió területét viszont igen hideg levegő árasztotta el, s a hideg léghullámok dél felé haladnak. A Lengyel-alföldön már jelentősen lehűlt az idő, de csapadék nem fordul elő. A Kárpátok vidékén ugyanakkor a hidegfront záporokat és zivatarokat okozott. A front mozgása mindinkább délkeleti lesz, azaz hazánkat csak érinti, és nem hoz erős lehülést.

Kedden napközben országunkban változóan felhős idő volt. 2-12 órás napsütést mértek. A késő délutáni óráktól egyre erősebb záporok és zivatarok alakultak ki. Ma reggelig a Dunántúl északi részén, a Börzsöny-vidékén, a főváros környékén, valamint az Alföldön elszórtan volt csapadék. A reggel 7 óráig lehullott csapadék mennyisége a legtöbb helyen 5-15 mm között volt, de néhány erős zivatargócban ennél jóval több hullott. Így például a főváros egyes részein, Esztergomban és Romhányban 30, Győrben 45 és Vác térségében 50 mm-t mértek. A hőmérséklet csúcsértéke kedden általában 23 és 29 fok között alakult. Ma hajnalra 10, 18 fokig hűlt le a levegő. Délelőtt több helyen fordult elő záporeső néhol zivatar. A hőmérséklet 11 órára 17, 23 fok közé emelkedett.

Ma 12 órakor Budapesten a hőmérséklet 20 fok, a tengerszintre átszámitott légnyomás 1016 mbar, alig változik.

A Balaton vizének hőmérséklete 11 órakor Siófoknál 18 fok volt.

Várható időjárás csütörtök estig:

Az ország északi, északkeleti részén többórás napsütésre, száraz időre lehet számitani.
Délen és nyugaton viszont csak lassan csökken a felhőzet.
Szerdán még többfelé, holnap már kevesebb helyen fordul elő zápor, zivatar.
Az északi, északkeleti, majd délkeletire forduló szél főleg a Tiszántúlon időnként megerősödik.
Várható legalacsonyabb éjszakai hőmérséklet: általában 10 és 15 fok között alakul, de északkeleten néhány fokkal 10 fok alatt lesz, legmagasabb nappali hőmérséklet csütörtökön: 19 és 24 fok között várható.

Németh Lajos s.k.

A hőmérséklet napi középértéke és eltérése a 100 évi átlagtól /Budapest belterületén/:

1983. VI. 21.	21,1°C	+1,2°C

1871 óta ezen a napon Budapesten előfordult

legmagasabb hőmérséklet:	32,7°C /1908/,
legalacsonyabb hőmérséklet:	8,8°C /1910/.

83.474.

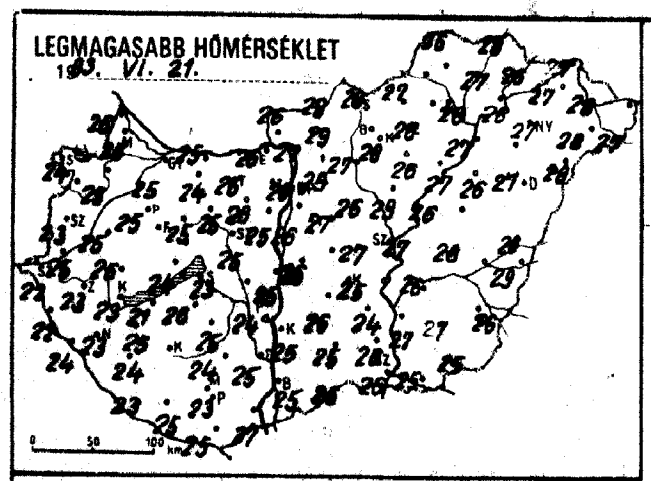
LEGMAGASABB HŐMÉRSÉKLET
1983. VI. 21.

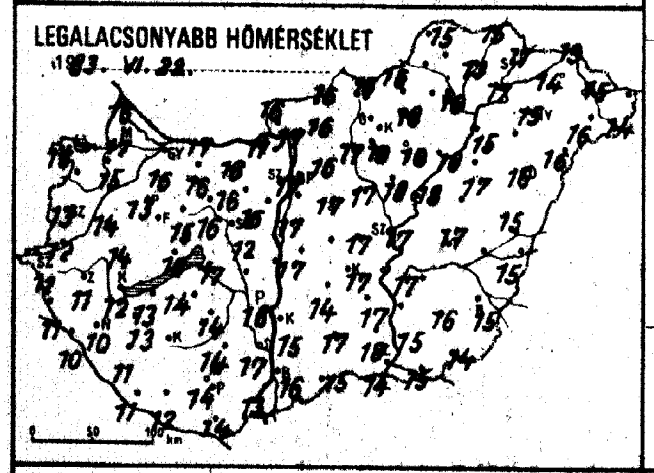
LEGALACSONYABB HŐMÉRSÉKLET
1983. VI. 22.

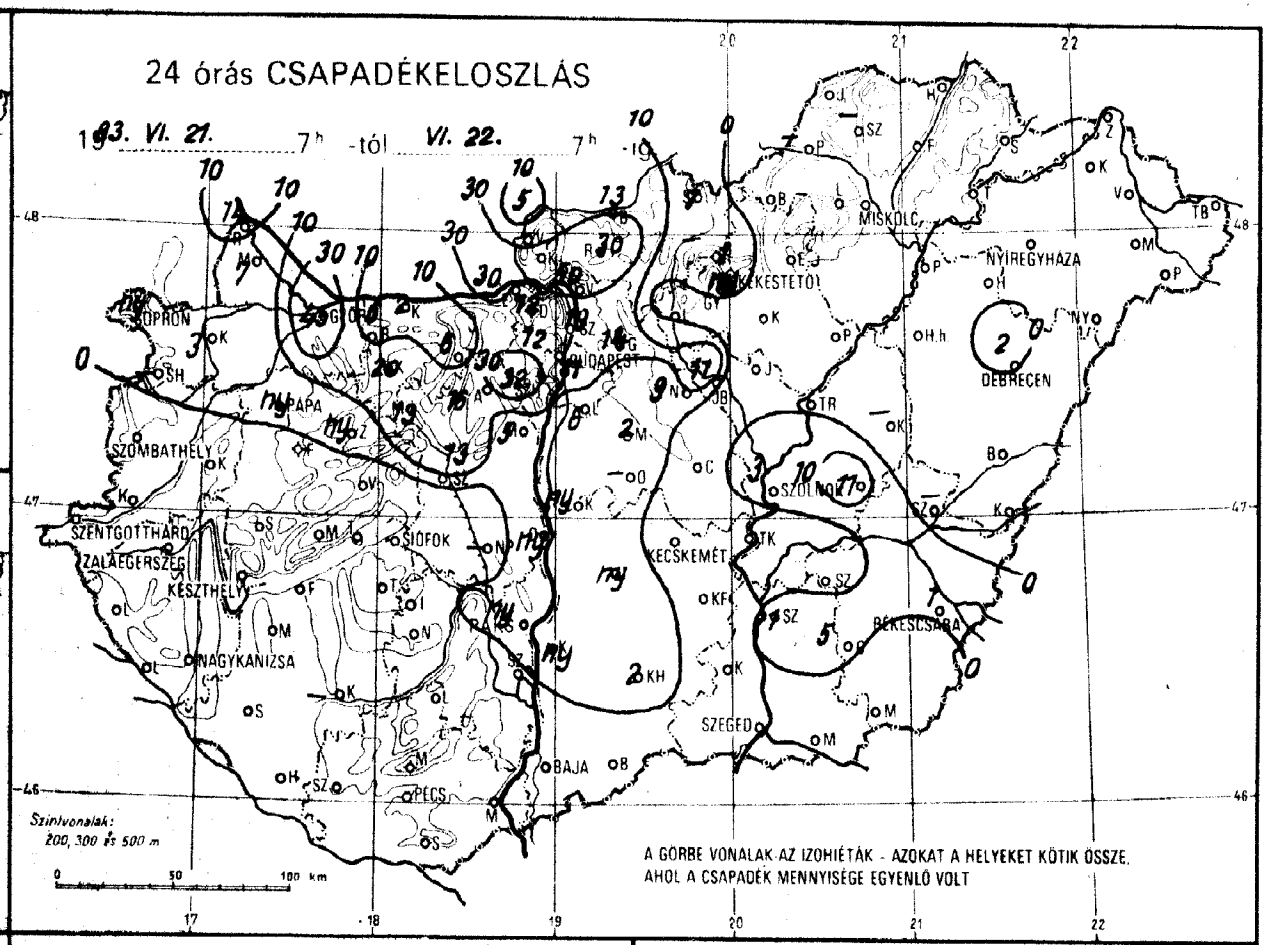
24 órás CSAPADÉKELOSZLÁS
1983. VI. 21. 7h -tól VI. 22. 7h
SOPRON
SZOMBATHELY
SZENTGOTTHÁRD
ZALAEGERSZEG
KESZTHELY
NAGYKANIZSA
PAPA
GYŐR
BUDAPEST
SIÓFOK
PÉCS
BAJA
SZEGED
KECSKEMÉT
BÉKÉSCSABA
SZOLNOK
DEBRECEN
NYÍREGYHÁZA
MISKOLC
KÉKESTETŐ
Szintvonalak: 200, 300 és 500 m
A GÖRBE VONALAK AZ IZOHIÉTÁK - AZOKAT A HELYEKET KÖTIK ÖSSZE, AHOL A CSAPADÉK MENNYISÉGE EGYENLŐ VOLT

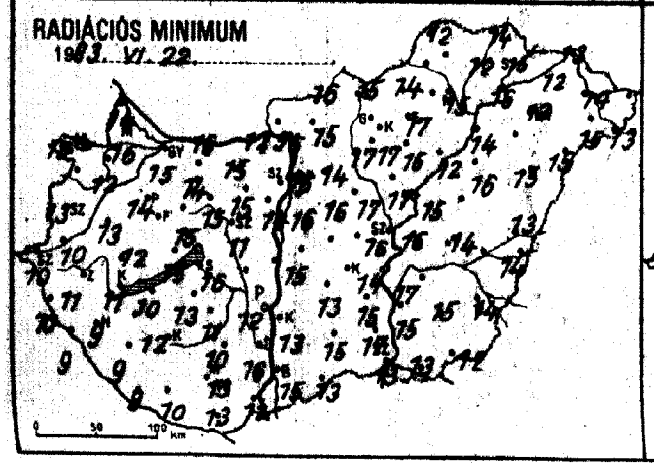
RADIÁCIÓS MINIMUM
1983. VI. 22.

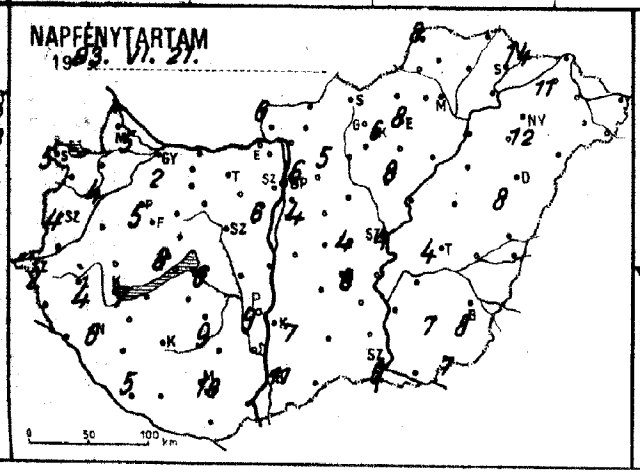
NAPFÉNYTARTAM
1983. VI. 21.

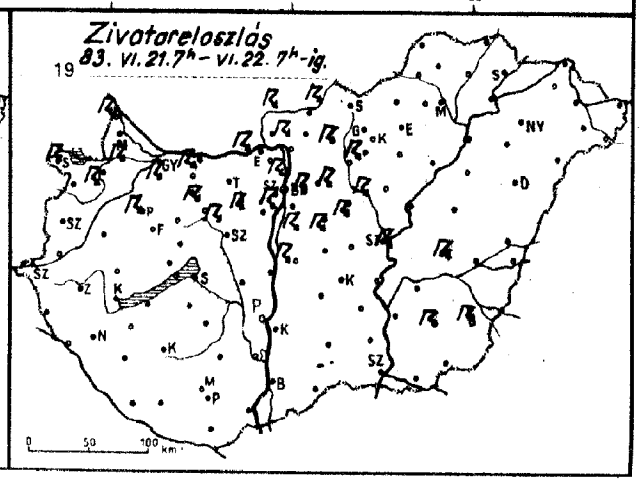
Zivatareloszlás
1983. VI. 21. 7h – VI. 22. 7h-ig.

83. VI. 22. 07 h-ig az utolsó 24 óra adatai

állomás	csapadék (mm)		max. hőmérséklet	min. hőmérséklet	rad. min.	Előző nap napos órái
Győr	45	≡	25	16	15	2
Kapuvár	3	=	25	15	12	4
Mosonmagyaróvár	7	=	26	17	16	5
Rajka	14	=	26	16	14	
Sopron	ny		24	16	14	5
Sopronhorpács	–		–	–	–	
Káld	•		25	14	13	
Körmend	•		25	12	10	
Szentgotthárd	•	≡	22	12	10	2
Szombathely	•		23	13	13	4
Lenti	•	≡	22	11	10	
Letenye	•		24	10	9	
Nagykanizsa	•	≡	23	10	9	6
Zalaegerszeg	•	≡	23	11	11	4
Farkasgyepű	•		23	14	13	
Keszthely	•	≡	23	12	11	7
Mencshely	•		23	15	10	8
Pápa	ny		25	16	14	5
Sümeg	•		26	14	12	
Tihany	•	=	24	16	15	
Veszprém	•		25	15	15	
Zirc	ny	=	23	13	11	
Fonyód	•		21	13	10	
Homokszt. György	•		23	11	9	5
Kaposvár	–		–	–	–	
Marcali	•		25	13	12	
Siófok	•		23	17	16	6
Somogyszob	•		24	11	9	
Tab	•		26	14	13	
Bábolna	6	=	26	14	13	
Esztergom	30		26	17	12	
Kisbér	20		24	16	14	
Komárom	2		25	17	16	
Tatabánya	6		26	16	15	
Alcsútdoboz	16	=	26	16	15	
Dunaújváros	ny		25	15	15	
Martonvásár	5		25	16	14	6
Mór	13	=	25	16	15	
Nagyhörcsökp.	–		–	–	–	
Szabadbattyán	13	=	25	12	11	
Iregszemcse	•		25	14	11	9
Lengyel	•		24	14	10	
Paks	ny		24	16	12	9
Szekszárd	•	=	25	17	16	
Árpádtető	•	=	19	14	11	
Mohács	•		27	13	12	
Pécs	•		23	14	13	10
Siklós	•		25	14	13	
Szigetvár	•		25	12	10	
Budaörs	12		26	16	15	
Bp. Lőrinc	6		26	17	16	4
Bp. Met. Int.	11		26	17	16	6
Bp. Szab. hegy	32		23	15	14	
Cegléd	•	=	27	17	16	4
Dobogókő	12	=	20	13	12	
Gödöllő	14		25	16	14	5
Királyrét	–		–	–	–	
Monor	2		27	17	16	
Nagykáta	9		26	17	17	
Szentendre	19	=	28	16	16	

83. VI. 22. 07 h-ig az utolsó 24 óra adatai

állomás	csapadék (mm)		max. hőmérséklet	min. hőmérséklet	rad. min.	Előző nap napos órái
Vác	50		27	17	16	
Vámosmikola	5	=	26	16	–	6
Baja	•	≡	25	16	15	11
Bácsalmás	•		26	15	13	
Izsák	ny		26	14	13	
Kalocsa	ny		25	15	13	7
Kecskemét	•		25	17	14	8
Kiskunfélegyháza	•		24	17	15	
Kiskunhalas	2	=	25	17	15	
Kunszentmiklós	8		26	17	15	
Tiszakécske	•		27	18	18	
Balassagyarmat	13	=	29	16	16	
Romhány	30	=	29	16	15	
Salgótarján	7		28	16	15	
Eger	•	=	26	18	17	8
Galyatető	–		–	–	–	
Gyöngyös	ny		28	18	17	
Kékestető	1		18	11	11	6
Kompolt	•		26	18	15	8
Lőrinci	•	=	27	17	17	
Poroszló	•		27	18	12	
Jászapáti	•	=	29	18	17	
Jászberény	11	=	26	17	16	
Karcag	–		–	–	–	
Szolnok	3		27	17	16	4
Tiszaroff	•	=	26	18	15	
Túrkeve	11		28	17	14	4
Kistelek	•		26	18	17	
Makó	•		25	15	13	
Szeged	•		26	14	13	6
Szentes	1		27	15	15	
Borsodnádasd	•		27	16	14	
Füged	•		27	13	12	
Hidasnémeti	•		28	15	14	
Jósvafő	•		26	15	12	8
Lillafüred	•		26	15	13	
Miskolc	•		28	16	15	–
Putnok	–		–	–	–	
Sárospatak	•		26	17	15	14
Szendrőlád	–		–	–	–	
Tokaj	•		26	17	16	
Kisvárda	•	=	27	14	12	11
Mátészalka	•		28	16	15	
Nyíregyháza	•		27	15	12	12
Nyírlugos	•	=	28	16	15	
Pátyod	•	≡	27	14	13	
Tiszabecs	–		–	–	–	
Vásárosnamény	•		28	15	14	
Záhony	•		27	13	13	
Berettyóújfalu	•		26	15	13	
Debrecen	2		27	16	15	8
Hajdúdorog	–		–	–	–	
Hortobágy	•		26	17	16	
Körösszakál	•		29	15	14	
Polgár	•		27	15	14	
Békéscsaba	1		26	15	14	8
Mezőhegyes	•		25	14	12	7
Orosháza	5		27	16	15	7
Szarvas	•		26	17	17	
Szeghalom	–		–	–	–	

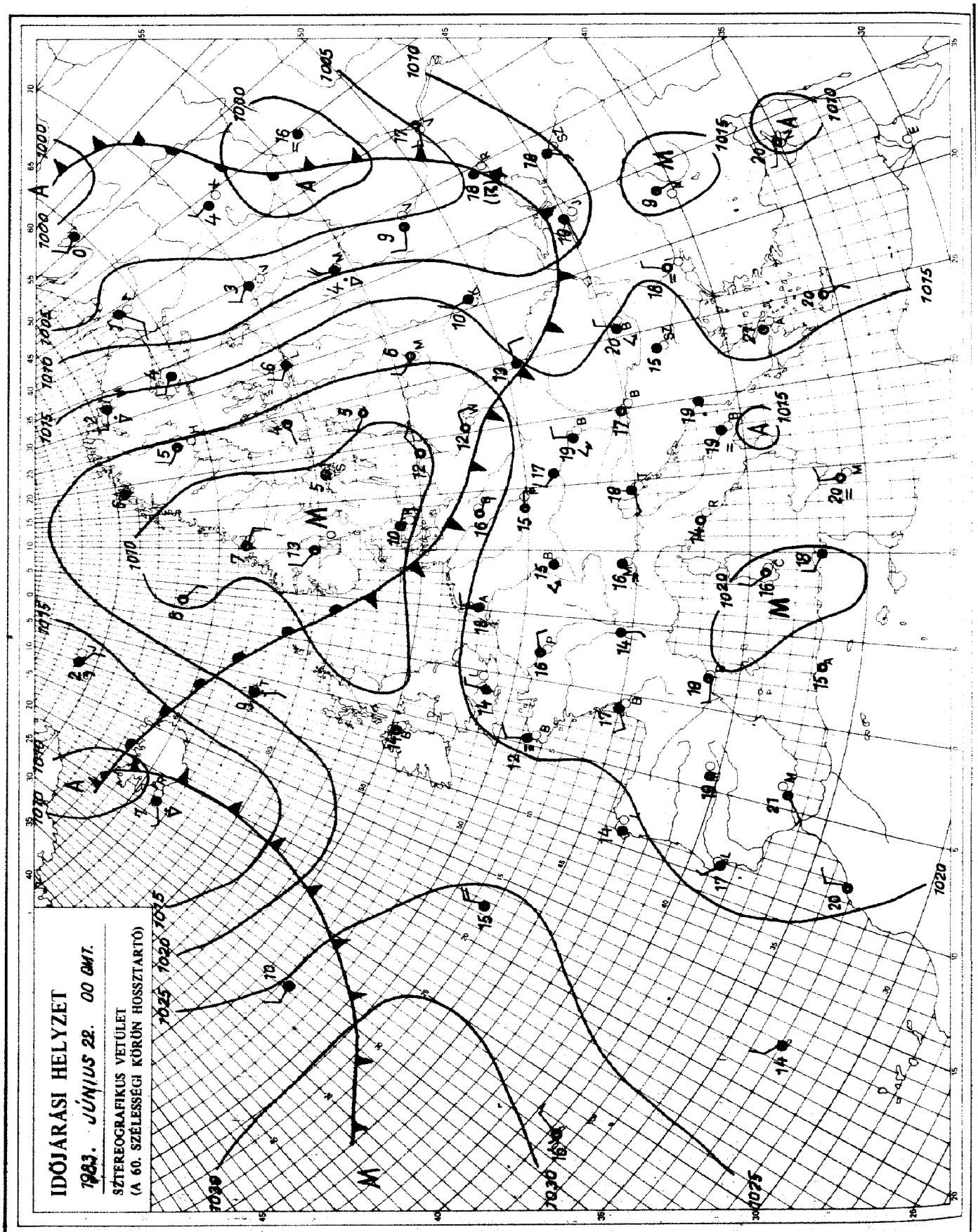

KIADJA: ORSZÁGOS METEOROLOGIAI SZOLGÁLAT
Készíti: Központi Előrejelző Intézet Analízis- és Rövidtávú Prognózis Központja — T.: 273-018
Megjelenik naponként
Évi előfizetési díja: 1760,- Ft. — Megrendelhető: 1024 Budapest, II., Kitaibel Pál u. 1. — T.: 353-500
Kiadásért felel: az OMSZ elnöke — Szerkesztésért felel: a KEI igazgatója

IDŐJÁRÁSI NAPIJELENTÉS

ЕЖЕДНЕВНЫЙ МЕТЕОРОЛОГИЧЕСКИЙ БЮЛЛЕТЕНЬ · DAILY WEATHER REPORT
BULLETIN QUOTIDIEN DE TEMPS · TÄGLICHER WETTERBERICHT

96. évfolyam 174. szám. + Budapest + 1983. június 23. csütörtök

Az időjárási helyzet és a várható időjárás:

Kelet-Európát az elmúlt 48 órában több hullámban hideg, sarkvidéki eredetü levegő árasztotta el. Ennek első hulláma csütörtök hajnalra már elérte a Fekete-tenger medencéjét és Törökországot. Romániában és Bulgáriában szerdán heves záporok, zivatarok voltak és helyenként felhőszakadásméretü csapadék hullott. A hőmérséklet jelentősen visszaesett. Csúcsértéke többfelé 10, 13 fokkal marad el az ilyenkor szokásostól. A kontinens nyugati, északnyugati partvidékén óceáni léghullámok okoznak változékony időjárást. Az Alpok és Kárpátok vidékén anticiklon épült föl, igy péntek estig száraz, túlnyomóan napos időre lehet számitani.

Hazánkban szerdán délelőtt a középső országrészben, délután és este a Dunántúlon és a Tiszántúl déli vidékein alakultak ki záporok, zivatarok. A Kisalföldön, a Bakony térségében és Dél-Magyarországon a lehullott csapadék mennyisége sokfelé meghaladta a 10 mm-t, sőt Siklósról 35, Mezőhegyesről 50 mm-t jelentettek. Néhány helyen az erős zivatart jégeső is kisérte. A legmagasabb nappali hőmérséklet 21 és 27 fok között volt. Csütörtök hajnalra északkeleten 6, 10, másutt általában 10, 15 fokig hült le a levegő. Délelőtt északon, északkeleten napos, délen, délkeleten erősen felhős volt az ég. 11 órára 18, 20 fokig emelkedett a hőmérséklet.

Ma 12 órakor Budapesten a hőmérséklet 21 fok, a tengerszintre átszámitott légnyomás 1017 mbar, alig változik.

A Balaton vizének hőmérséklete Siófoknál 11 órakor 18 fok volt.

Várható időjárás péntek estig:

Eleinte délen még erősen felhős idő lesz, egy-két helyen futó zápor lehet. Később ott is csökken a felhőzet és országszerte napos, száraz idő várható. Az időnként megélénkülő keleti, délkeleti szél holnapra délnyugatira fordul.
Várható legalacsonyabb éjszakai hőmérséklet: 8 és 13,
legmagasabb nappali hőmérséklet pénteken: 23 és 27 fok között alakul.

Bozóki István s.k.

TÁVOLABBI KILÁTÁSOK SZOMBATTÓL-KEDDIG:

Meleg nyári idő várható. A hétvégén szórványosan, a jövő hét elején többfelé várható záporeső.
Legalacsonyabb hajnali hőmérséklet: 11, 16 fok között várható.
Legmagasabb nappali hőmérséklet: 25, 30 fok között alakul.
Jelentős mennyiségü /legalább 5 mm/ csapadék az időszak legvégén az ország területének 30 százalákán várható.

KÖZÉPTÁVÚ ELŐREJELZŐ OSZTÁLY

A hőmérséklet napi középértéke és eltérése a 100 évi átlagtól /Budapest belterületén/:

1983. VI. 22.	20,7°C	+0,4°C

1871 óta ezen a napon Budapesten előfordult

legmagasabb hőmérséklet:	33,0°C /1945/,
legalacsonyabb hőmérséklet:	6,6°C /1910/.

83.475.

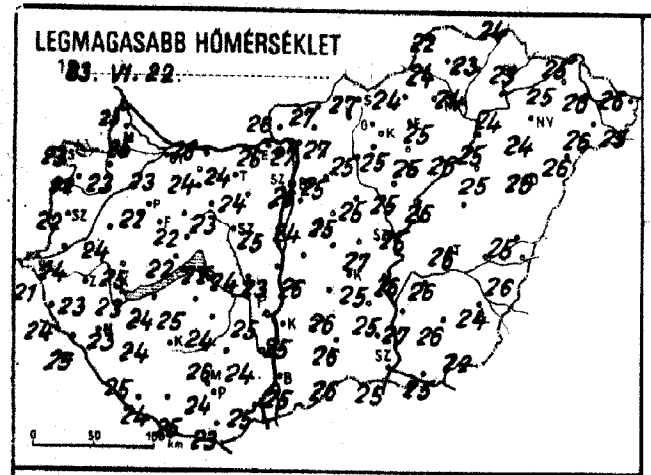
LEGMAGASABB HŐMÉRSÉKLET
1983. VI. 22.

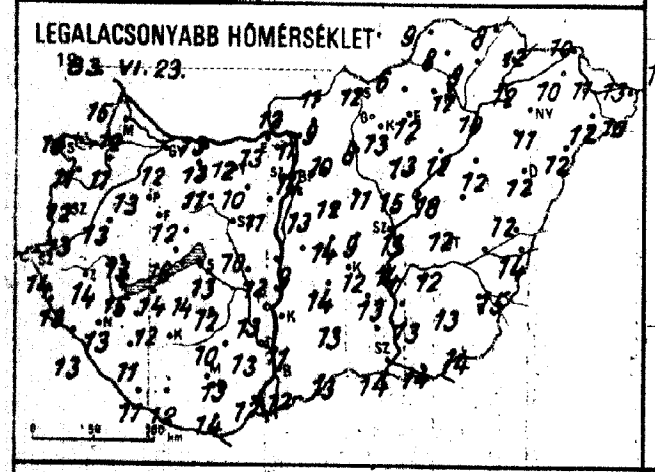
LEGALACSONYABB HŐMÉRSÉKLET
1983. VI. 23.

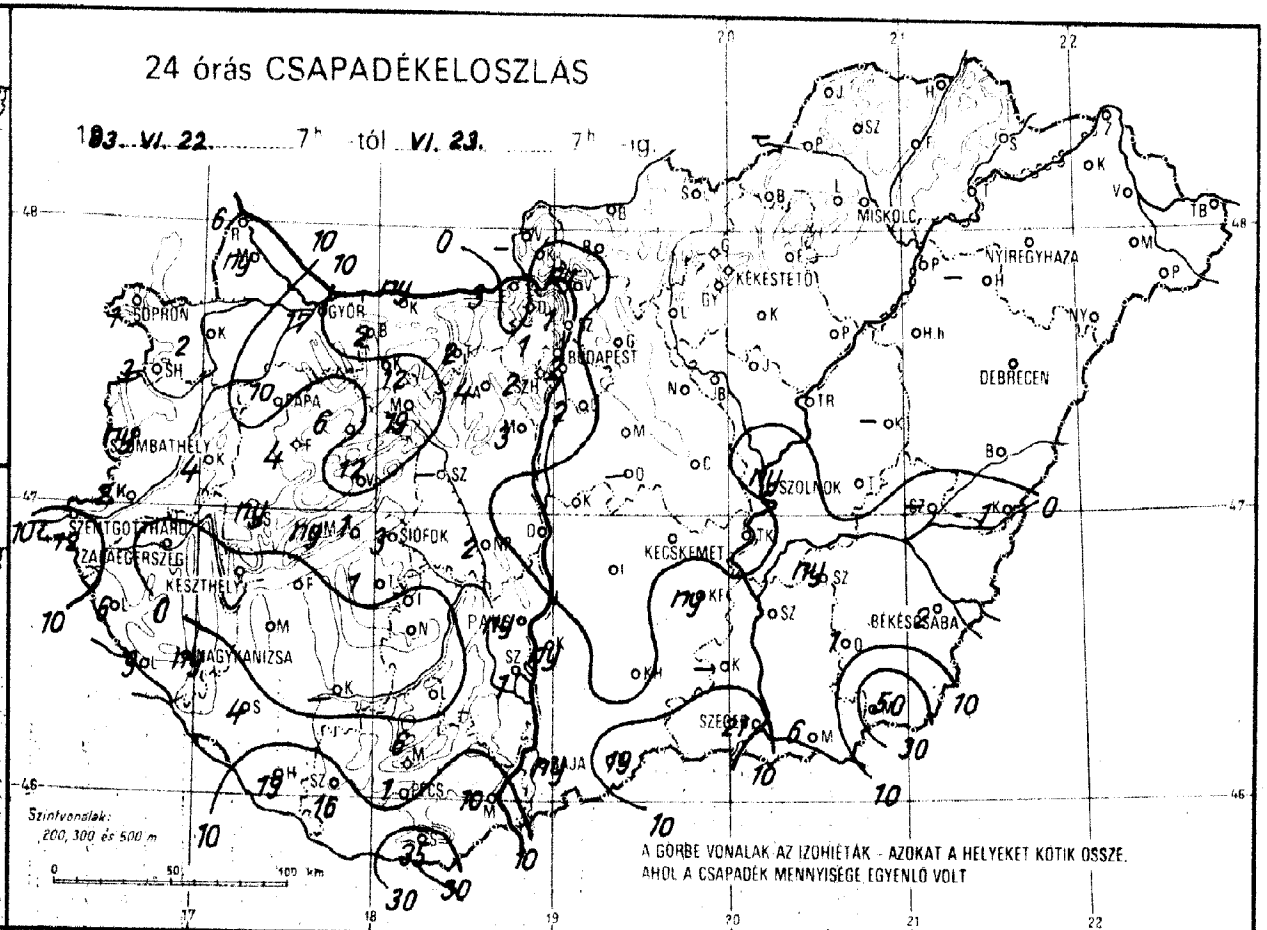
24 órás CSAPADÉKELOSZLÁS
1983. VI. 22. 7h -tól VI. 23. 7h -ig.
SOPRON
GYŐR
BUDAPEST
MISKOLC
NYÍREGYHÁZA
KÉKESTETŐ
DEBRECEN
SZOLNOK
KECSKEMÉT
BÉKÉSCSABA
SZEGED
PÁPA
SZOMBATHELY
SZENTGOTTHÁRD
ZALAEGERSZEG
KESZTHELY
NAGYKANIZSA
SIÓFOK
PÉCS
Szintvonalak: 200, 300 és 500 m
A GÖRBE VONALAK AZ IZOHIÉTÁK - AZOKAT A HELYEKET KÖTIK ÖSSZE, AHOL A CSAPADÉK MENNYISÉGE EGYENLŐ VOLT

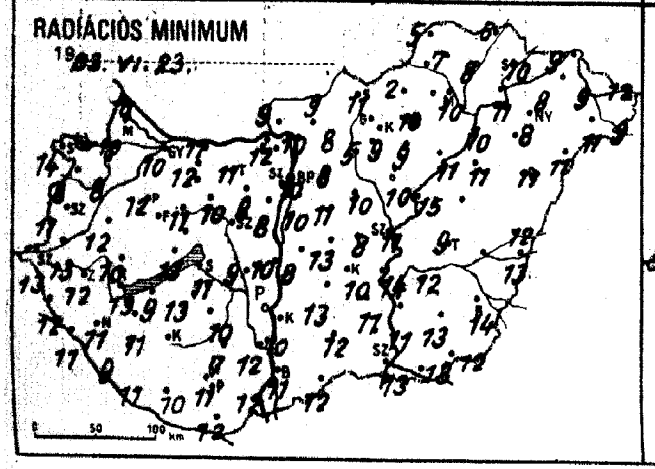
RADIÁCIÓS MINIMUM
1983. VI. 23.

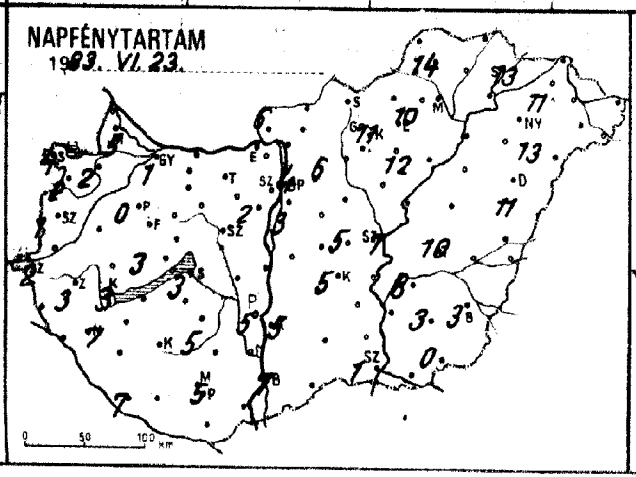
NAPFÉNYTARTAM
1983. VI. 23.

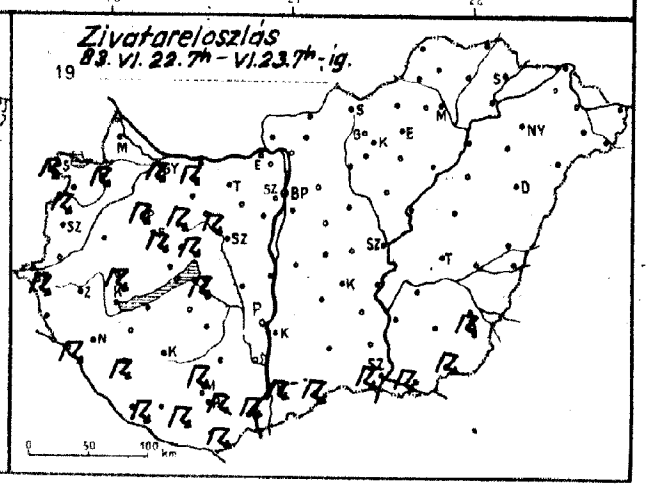
Zivatareloszlás
1983. VI. 22. 7h - VI. 23. 7h -ig.

83 VI. 23. 07 h-ig az utolsó 24 óra adatai						Előző nap napos órái
állomás	csapadék (mm)		max. hőmérséklet	min. hőmérséklet	rad. min.	
Győr	17	⚡ =	23	12	10	1
Kapuvár	2	⚡ ⌒	23	11	8	2
Mosonmagyaróvár	ny	⚡ ⌒	25	12	10	5
Rajka	6	⚡	25	15	10	
Sopron	1	⚡	23	16	14	4
Sopronhorpács	3	⚡ ⌒	22	11	8	2
Káld	4	⚡ ⌒	24	13	12	
Körmend	5		24	13	13	
Szentgotthárd	12	⚡	21	14	13	2
Szombathely	ny	⚡	22	12	11	1
Jánosi	6		24	13	12	
Letenye	9	⚡ ⌒	25	13	11	
Nagykanizsa	ny	⚡	23	13	11	7
Zalaegerszeg	•	⌒	23	14	12	3
Farkasgyepű	4	⚡	23	11	10	
Keszthely	•	⌒	28	15	13	3
Mencshely	ny		23	12	10	3
Pápa	10	⚡	22	13	12	0
Sümeg	ny	⚡ ⌒	25	13	10	
Tihany	1		22	16	13	
Veszprém	12	⚡	22	12	11	
Zirc	6	⚡	22	8	7	
Csornyód	•		24	14	9	
Csömökszt. György	19	⚡ ⌒	24	11	11	7
Kaposvár	–		–	–	–	
Marcali	•	⌒	24	12	11	
Siófok	3	⚡	22	13	11	3
Somogyszob	4	⚡	25	11	9	
Tab	1	⚡ ⌒	25	14	13	
Babolna	2	⚡	21	12	10	
Esztergom	3	⚡ =	26	13	12	
Kisbér	12	⚡ ⌒	24	13	12	
Komárom	ny		26	13	11	
Tatabánya	2	⌒	24	12	11	
Alcsútdoboz	4	⚡ ⌒	24	10	9	
Dunaújváros	•		23	12	10	
Martonvásár	3		25	11	8	2
Mór	19	⚡ =	23	11	10	
Nagyhörcsökp.	2	⚡ ⌒	24	10	9	
Szabadbattyán	–		–	–	–	
Tegzemcse	•	⌒	24	12	10	5
Lengyel	•		26	10	7	
Paks	ny	⚡	25	13	12	5
Szekszárd	1	⚡	24	13	12	
Árpádtető	6	⚡ =	20	11	8	
Mohács	10	⚡ ⌒	25	12	12	
Pécs	1	⚡ ⌒	24	13	11	5
Siklós	35	⚡	23	14	12	
Szigetvár	16	⚡ =	25	12	10	
Budaörs	1	⚡	25	13	10	
Bp. Lőrinc	2	⚡	24	13	10	3
Bp. Met. Int.	2		26	14	10	4
Bp. Szab. hegy	2	⚡	23	13	10	
Cegléd	•	⌒	27	9	8	5
Dobogókő	•		20	10	10	
Gödöllő	•	⌒	25	10	8	6
Királyrét	–		–	–	–	
Monor	•	⌒	25	12	11	
Nagykáta	•	⌒	25	11	10	
Szentendre	1		28	12	11	

83 VI. 23. 07 h-ig az utolsó 24 óra adatai						Előző nap napos órái
állomás	csapadék (mm)		max. hőmérséklet	min. hőmérséklet	rad. min.	
Vác	ny	⌒	27	11	10	
Vámosmikola	•	⌒	26	12	9	6
Baja	ny	⚡ ≡	25	12	11	7
Bácsalmás	19	⚡	26	13	12	
Izsák	•		26	14	13	
Kalocsa	ny		25	11	10	5
Kecskemét	•	⌒	25	12	10	5
Kiskunfélegyháza	ny	,	25	13	11	
Kiskunhalas	•	⌒	26	13	12	
Kunszentmiklós	•		26	9	8	
Tiszakécske	•		26	14	14	
Balassagyarmat	•	⌒	27	11	9	
Romhány	•	⌒	27	9	8	
Salgótarján	•		27	12	11	
Eger	•		25	12	10	10
Galyatető	•		20	8	5	
Gyöngyös	•		25	13	9	
Kékestető	•		18	6	5	11
Kompolt	•		25	13	9	12
Lőrinci	•	⌒	25	8	5	
Poroszló	•		26	12	11	
Jászapáti	•		25	15	10	
Jászberény	•		25	11	8	
Karcag	–		–	–	–	
Szolnok	ny	⚡	25	13	11	7
Tiszaroff	•	=	26	18	15	
Túrkeve	•		26	12	9	10
Kistelek	–		–	–	–	
Makó	6	⚡	25	14	13	
Szeged	21	⚡ ≡	25	14	13	1
Szentes	2	⚡	27	13	11	
Borsodnádasd	•	⌒	24	6	2	
Füged	•		23	9	8	
Hidasnémeti	•		24	8	6	
Jósvafő	•	⌒	22	9	5	14
Lillafüred	•	⌒	23	8	7	
Miskolc	•		24	12	10	–
Putnok	–		–	–	–	
Sárospatak	•		23	12	10	13
Szendrőlád	•		24	8	7	
Tokaj	•		24	12	11	
Kisvárda	•	⌒	25	10	8	11
Mátészalka	•	⌒	26	12	11	
Nyíregyháza	•		24	11	8	13
Nyírlugos	•	=	26	12	11	
Pátyod	•		25	10	9	
Tiszabecs	•	=	26	13	12	
Vásárosnamény	•	⌒	26	11	9	
Záhony	•	⌒	25	10	9	
Berettyóújfalu	•	⌒	25	12	12	
Debrecen	•	⌒	25	12	11	11
Hajdúdorog	–		–	–	–	
Hortobágy	•		25	12	11	
Körösszakál	1	⚡ ⌒	26	14	13	
Polgár	•	⌒	25	10	10	
Békéscsaba	2	⚡ ⌒	24	15	14	3
Mezőhegyes	50	⚡ ▲	22	14	12	0
Orosháza	1	⌒	26	13	13	3
Szarvas	ny	⚡ ⌒	26	12	12	8
Szeghalom	–		–	–	–	

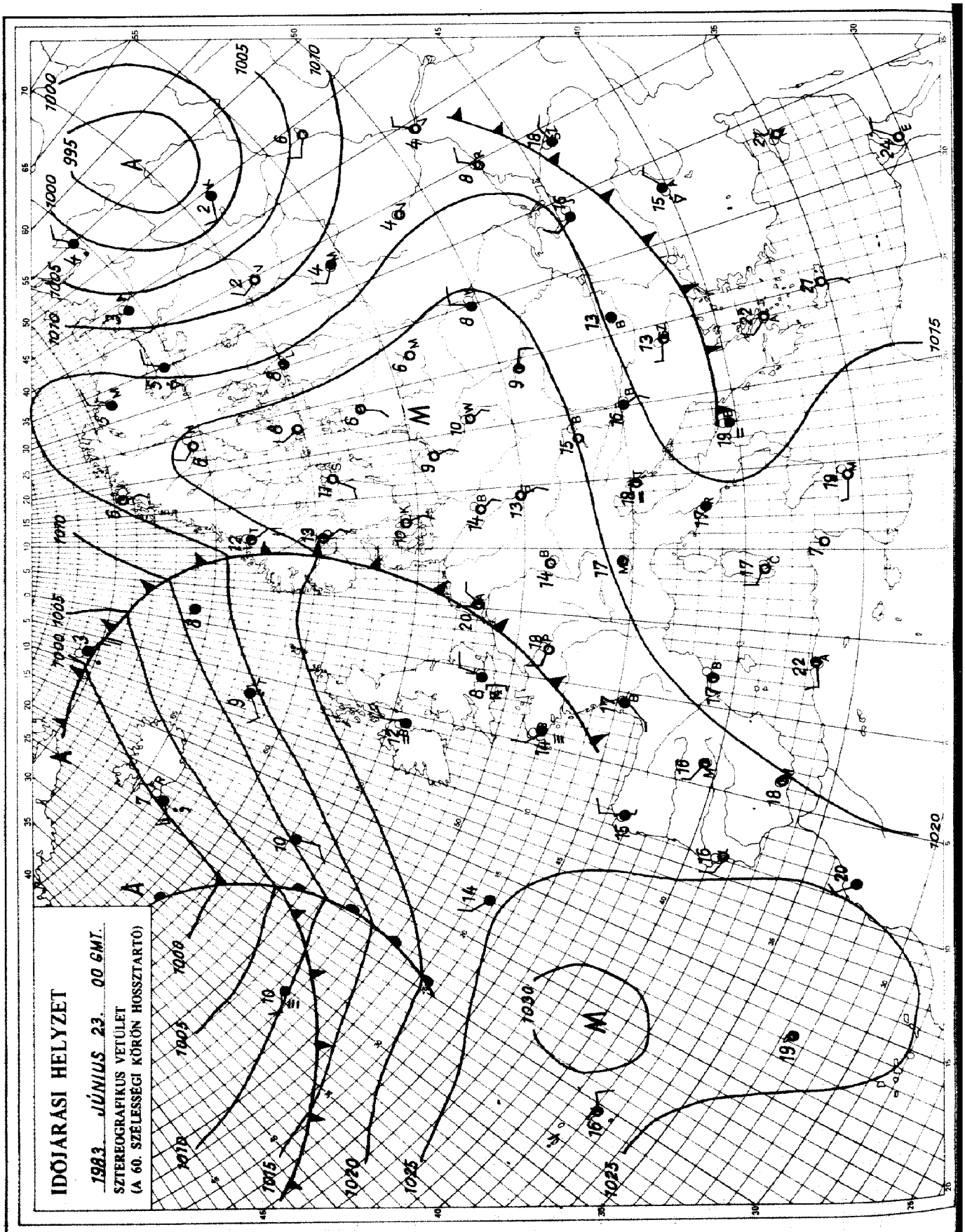

KIADJA: ORSZÁGOS METEOROLÓGIAI SZOLGÁLAT
Készíti: Központi Előrejelző Intézet Analízis- és Rövidtávú Prognózis Központja – T.: 273-018
Megjelenik naponként
Évi előfizetési díja: 1760,- Ft. – Megrendelhető: 1024 Budapest, II., Kitaibel Pál u. 1. – T.: 353-500
Kiadásért felel: az OMSZ elnöke – Szerkesztésért felel: a KEI igazgatója

IDŐJÁRÁSI NAPIJELENTÉS

ЕЖЕДНЕВНЫЙ МЕТЕОРОЛОГИЧЕСКИЙ БЮЛЛЕТЕНЬ · DAILY WEATHER REPORT
BULLETIN QUOTIDIEN DE TEMPS · TÄGLICHER WETTERBERICHT

96. évfolyam 175. szám + Budapest + 1983. június 24. péntek

Az időjárási helyzet és a várható időjárás:

A sarki eredetü levegővel elárasztott Kelet- Délkelet-Európában már napok óta tart az évszakhoz képest hüvös idő, a hőmérséklet csúcsértéke általában 5-10 fokkal elmarad az ilyenkor szokásostól. Az óceáni léghullámok útját a Brit-, valamint a Skandináv-félszigeten gyakran változó felhőzet, szórványos eső, zápor és átmenetileg megerősödő szél jelzi. Az Északi-tengertől a Német-Lengyel alföldön, továbbá a Kárpát-medencén át egészen a Balkánig magas légnyomású öv húzódik. A hajnali, reggeli pára megszünését napos, száraz idő követi. Valószinü, hogy az elkövetkező időszakban Közép-Európában erősödik a nappali felmelegedés.

Magyarországon csütörtökön a délkeleti megyékben, ahol erősen felhős volt az ég, szórványosan alakult ki zápor, zivatar, másutt viszont napos, száraz idő volt. A hőmérséklet csúcsértéke 21 és 26 fok között alakult, péntek hajnalra pedig 7 és 14 fokig hült le a levegő. Ma délelőtt délkeleten is feloszlott a felhőzet és országszerte napos idő köszöntött be. A hőmérséklet 11 órakor általában 19 és 23 fok között váltakozott.

Ma 12 órakor Budapesten a hőmérséklet 23 fok, a tengerszintre átszámitott légnyomás 1020 mbar, alig változik.

A Balaton vizének hőmérséklete 11 órakor Siófoknál 18 fok volt.

Várható időjárás szombat estig:

Napos idő várható, délutáni gomolyfelhő-képződéssel, legföljebb szombaton, északnyugaton futó záporral.
A nyugati, délnyugati szél napközben megélénkül.
Várható legalacsonyabb éjszakai hőmérséklet: 12, 17 fok között,
legmagasabb nappali hőmérséklet szombaton 25, 30 fok között alakul.

Török Dénes s.k.

A hőmérséklet napi középértéke és eltérése a 100 évi átlagtól /Budapest belterületén/:

1983. VI. 23.	19,5°C	-1,0°C

1871 óta ezen a napon Budapesten előfordult

legmagasabb hőmérséklet:	32,3°C /1970/,
legalacsonyabb hőmérséklet:	9,2°C /1885/.

83.480.

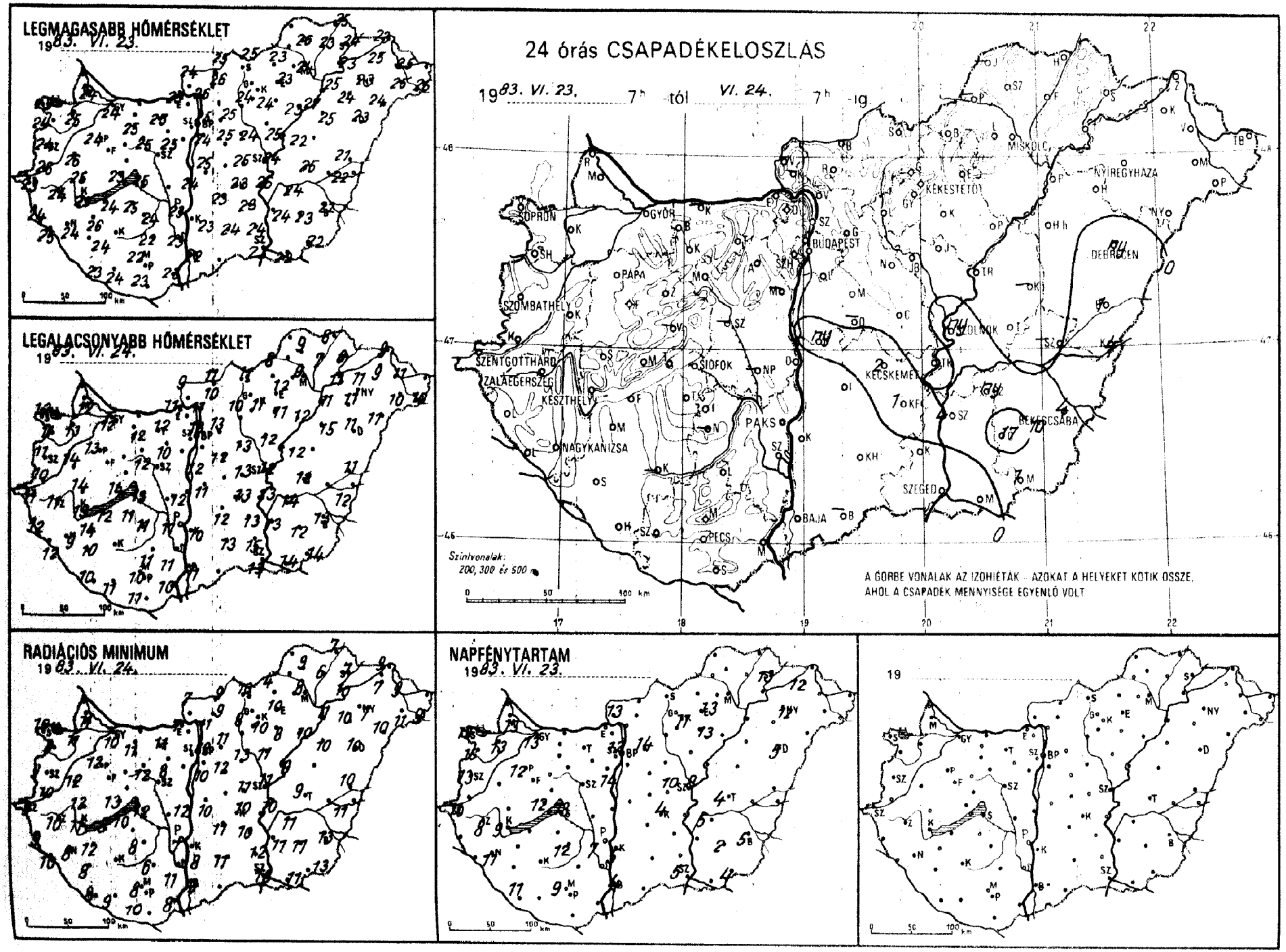
LEGMAGASABB HŐMÉRSÉKLET
1983. VI. 23.
LEGALACSONYABB HŐMÉRSÉKLET
1983. VI. 24.
RADIÁCIÓS MINIMUM
1983. VI. 24.
NAPFÉNYTARTAM
1983. VI. 23.
24 órás CSAPADÉKELOSZLÁS
1983. VI. 23. 7h -tól VI. 24. 7h -ig
SOPRON
GYŐR
BUDAPEST
MISKOLC
NYÍREGYHÁZA
KÉKESTETŐ
DEBRECEN
PÁPA
SZOMBATHELY
SZENTGOTTHÁRD
ZALAEGERSZEG
KESZTHELY
SIÓFOK
KECSKEMÉT
PAKS
NAGYKANIZSA
BÉKÉSCSABA
SZEGED
BAJA
PÉCS
Szintvonalak: 200, 300 és 500
A GÖRBE VONALAK AZ IZOHIÉTÁK - AZOKAT A HELYEKET KÖTIK ÖSSZE, AHOL A CSAPADÉK MENNYISÉGE EGYENLŐ VOLT

1983. VI. 24.^{h}-ig az utolsó 24 óra adatai						Előző nap napos órái	1983. VI. 24.^{h}-ig az utolsó 24 óra adatai						Előző nap napos órái
állomás	csapadék (mm)		max. hőmérséklet	min. hőmérséklet	rad. min.		állomás	csapadék (mm)		max. hőmérséklet	min. hőmérséklet	rad. min.	
Győr	.	⌒	24	12	10	13	Vác	.	⌒	26	11	11	
Kaposvár	.	⌒	25	13	11	13	Vámosmikola	.	⌒	24	9	7	13
Mosonmagyaróvár	.	⌒	24	12	11	13	Baja	.	⌒	22	11	9	4
Rajka	–		–	–	–		Bácsalmás	–		–	–	–	
Sopron	.		23	12	10	13	Izsák	.		23	12	11	
Sopronhorpács	.	⌒	24	11	8	13	Kalocsa	.	⌒	23	10	8	5
Kőszeg	.	⌒	26	14	12		Kecskemét	2	⌒	23	13	10	4
Körmend	.		26	10	10		Kiskunfélegyháza	1		23	13	10	
Szentgotthárd	.	≡	23	11	9	10	Kiskunhalas	.		24	13	11	
Szombathely	.	⌒	24	11	9	13	Kunszentmiklós	ny	=	25	11	10	
Lenti	.	=	24	12	9		Tiszakécske	.	⌒	26	13	10	
Lövenye	.	⌒	25	12	10		Balassagyarmat	.	⌒	25	11	9	
Nagykanizsa	.	⌒	24	9	8	11	Rimaszombat	.	⌒	26	10	9	
Zalaegerszeg	.	⌒	24	11	10	8	Salgótarján	.		25	11	10	
Farkasgyepű	.	⌒	23	12	11		Eger	.	=	23	12	10	13
Keszthely	.	⌒	23	13	11	9	Galyatető	.		19	13	8	
Menesh ely	.	⌒	23	13	10	12	Gyöngyös	.	⌒	24	11	10	
Pápa	.	⌒	24	13	12	12	Kékestető	.	⌒	16	10	8	11
Sümeg	.	⌒	25	14	12		Kompolt	.	⌒	23	11	8	13
Tihany	.	⌒	23	14	13		Lőrinci	.	⌒	24	10	8	
Veszprém	–		–	–	–		Poroszló	.	⌒	27	12	10	
Zirc	.	⌒	22	9	7		Jászapáti	.	⌒	25	12	11	
Bonyód	.		24	12	8		Jászberény	.	⌒	23	12	10	
Homokszt. György	.	⌒	23	10	8	11	Karcag	–		–	–	–	
Kaposvár	–		–	–	–		Szolnok	ny	⌒	24	12	11	8
Marcali	.	⌒	26	14	12		Tiszaroff	.	⌒	22	12	9	
Siófok	.		25	13	12	13	Túrkeve	.	⌒	25	12	9	4
Somogyszob	.	⌒	24	10	8		Kistelek	.		24	15	12	
Tab	.	⌒	25	11	10		Makó	.		22	14	11	
Bábolna	.		26	10	9		Szeged	.		23	13	13	5
Esztergom	.	⌒	25	11	7		Szentes	4		24	13	11	
Kisbér	.	⌒	25	12	11		Borsodnádasd	.	⌒	23	8	4	
Komárom	–		–	–	–		Füged	.		23	7	6	
Tatabánya	.	⌒	25	12	11		Hidasnémeti	.	=	25	8	7	
Alcsútdoboz	.	⌒	25	10	8		Jósvafő	–		–	–	–	–
Dunaújváros	.		24	12	12		Lillafüred	.	⌒	23	11	9	
Martonvásár	–		–	–	–		Miskolc	.	=	24	9	8	–
Mór	.	⌒	25	12	12		Putnok	–		–	–	–	
Nagyhörcsökp.	–		–	–	–		Sárospatak	.		24	8	7	13
Szabadbattyán	–		–	–	–		Szendrőlád	.	⌒	26	9	9	
Iregszemcse	.	⌒	24	11	8	12	Tokaj	.		23	11	10	
Lengyel	.		22	11	6		Kisvárda	.	⌒	25	9	7	12
Paks	.	⌒	23	11	7	7	Mátészalka	.	⌒	25	13	11	
Szekszárd	.	=	23	11	11		Nyíregyháza	.	≡	23	11	7	12
Árpádtető	.	=	18	11	7		Nyírlugos	.	⌒	24	11	10	
Mohács	.	⌒	23	10	8		Pátyod	.	⌒	25	10	9	
Pécs	.	⌒	22	10	8	9	Tiszabecs	–		–	–	–	
Siklós	.		23	11	10		Vásárosnamény	.	⌒	25	11	9	
Szigetvár	.	⌒	24	11	9		Záhony	.	⌒	23	9	9	
Budaörs	.	⌒	24	11	9		Berettyóújfalu	1	⌒	21	11	10	
Bp. Lőrinc	.	⌒	24	12	10	14	Debrecen	ny		23	11	10	5
Bp. Met. Int.	.		25	13	12	12	Hajdúdorog	.		24	11	10	
Bp. Szab. hegy	.		21	13	9		Hortobágy	.	⌒	25	15	10	
Cegléd	.		25	13	11	10	Körösszakál	4		22	12	11	
Dobogókő	.		20	13	12		Polgár	.	⌒	25	11	11	
Gödöllő	.	⌒	23	13	11	14	Békéscsaba	4	⌒	22	13	13	5
Királyrét	–		–	–	–		Mezőhegyes	1		22	14	13	4
Monor	.	⌒	25	12	12		Orosháza	17	⌒	23	12	11	2
Nagykáta	.	⌒	24	13	13		Szarvas	ny		24	14	11	5
Szentendre	.		26	12	11		Szeghalom	–		–	–	–	

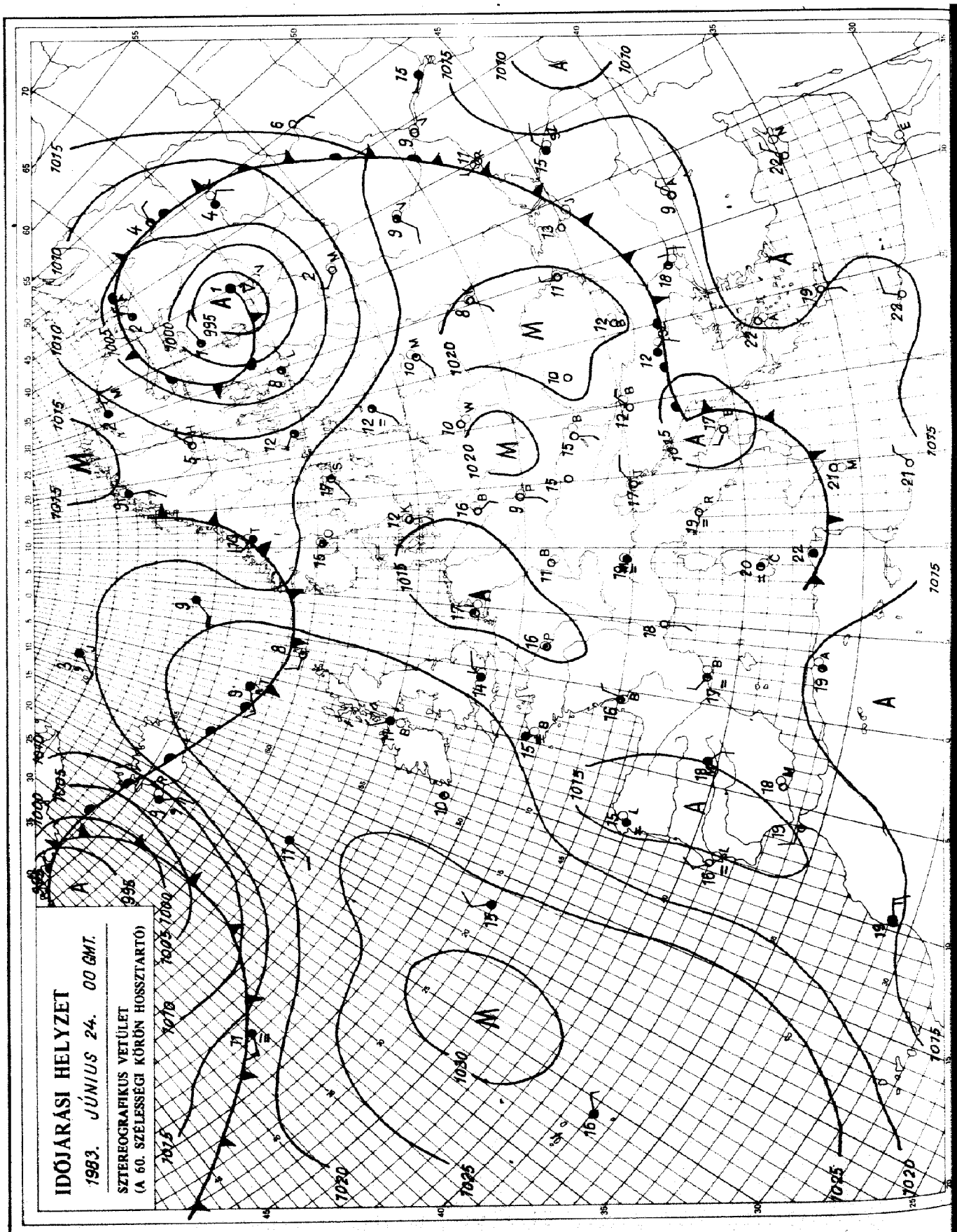

KIADJA: ORSZÁGOS METEOROLÓGIAI SZOLGÁLAT
Készíti: Központi Előrejelző Intézet Analízis- és Rövidtávú Prognózis Központja – T.: 273-018
Megjelenik naponként
Évi előfizetési díja: 1760,- Ft. – Megrendelhető: 1024 Budapest, II., Kitaibel Pál u. 1. – T.: 353-500
Kiadásért felel: az OMSZ elnöke – Szerkesztésért felel: a KEI igazgatója

IDŐJÁRÁSI NAPIJELENTÉS

ЕЖЕДНЕВНЫЙ МЕТЕОРОЛОГИЧЕСКИЙ БЮЛЛЕТЕНЬ · DAILY WEATHER REPORT
BULLETIN QUOTIDIEN DE TEMPS · TÄGLICHER WETTERBERICHT

96. évfolyam 176. szám + Budapest + 1983. június 25. szombat

Az időjárási helyzet és a várható időjárás:

Kontinensünk keleti, délkeleti vidékein valamelyest melegedett az idő, bár a hőmérséklet csúcsértéke még mindig több fokkal elmarad a sokéves átlagtól. Közép- és Nyugat-Európa nagy részén igazi meleg, nyári idő van, a hőmérséklet délután sokfelé eléri a 30 fokot. A Közép-Skandinávia - Észak-Ibéria vonalban néhány száz kilométer széles, szakadozott felhősáv húzódik, ebből időnként esik az eső, a Német-Lengyel síkságon záporok, zivatarok alakulnak ki. A felhőzóna lassan halad kelet felé, valószinü, hogy csupán érinti majd Közép-Európa térségét.

Magyarországon pénteken napos, száraz idő volt. Délután átmenetileg megnövekedett a gomolyfelhőzet, kissé megélénkült a nyugati, délnyugati szél. A hőmérséklet csúcsértéke 23 és 27 fok között váltakozott. Szombat hajnalra 9, 17 fokig csökkent a hőmérséklet. A délelőtti órákban mindenütt napos idő volt. A 11 órai mérések szerint 20 és 25 fok között váltakozott a hőmérséklet hazánkban.

Ma 12 órakor Budapesten a hőmérséklet 24 fok, a tengerszintre átszámitott légnyomás 1020 mbar, alig változik.

A Balaton vizének hőmérséklete 11 órakor Siófoknál 19 fok volt.

Várható időjárás vasárnap estig:

Nappali gomolyfelhő-képződés, egy-egy helyi záporral, esetleg zivatarral várható.
Időnként megélénkülő déli, délnyugati, a Dunántúlon átmenetileg északnyugatira forduló szél.
Várható legalacsonyabb éjszakai hőmérséklet: 11, 16,
legmagasabb nappali hőmérséklet hétfőn: 25, 30 fok között.

Rábai Attila s.k.

A hőmérséklet napi középértéke és eltérése a 100 évi átlagtól /Budapest belterületén/:

1983. VI. 24.	20,8°C	+0,2°C

1871 óta ezen a napon Budapesten előfordult

legmagasabb hőmérséklet:	33,8°C /1962/,
legalacsonyabb hőmérséklet:	9,8°C /1921/.

83.481.

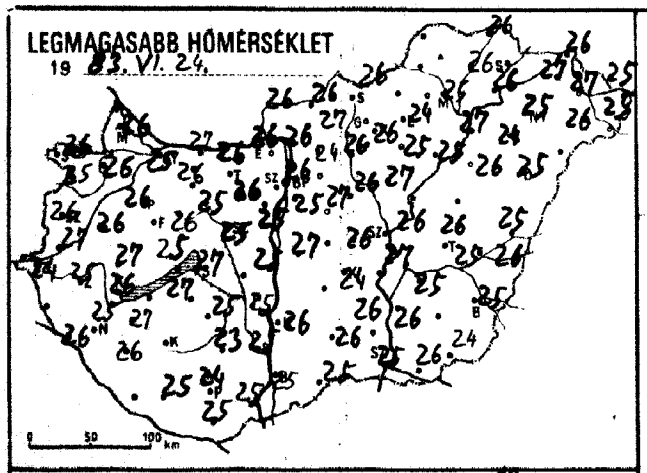
LEGMAGASABB HŐMÉRSÉKLET
19 83. VI. 24.

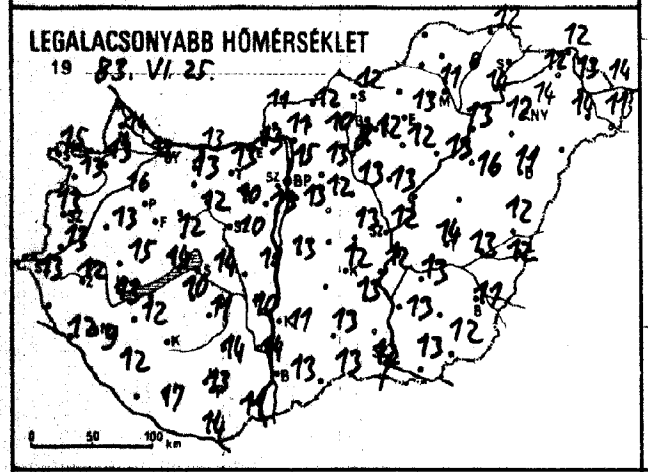
LEGALACSONYABB HŐMÉRSÉKLET
19 83. VI. 25.

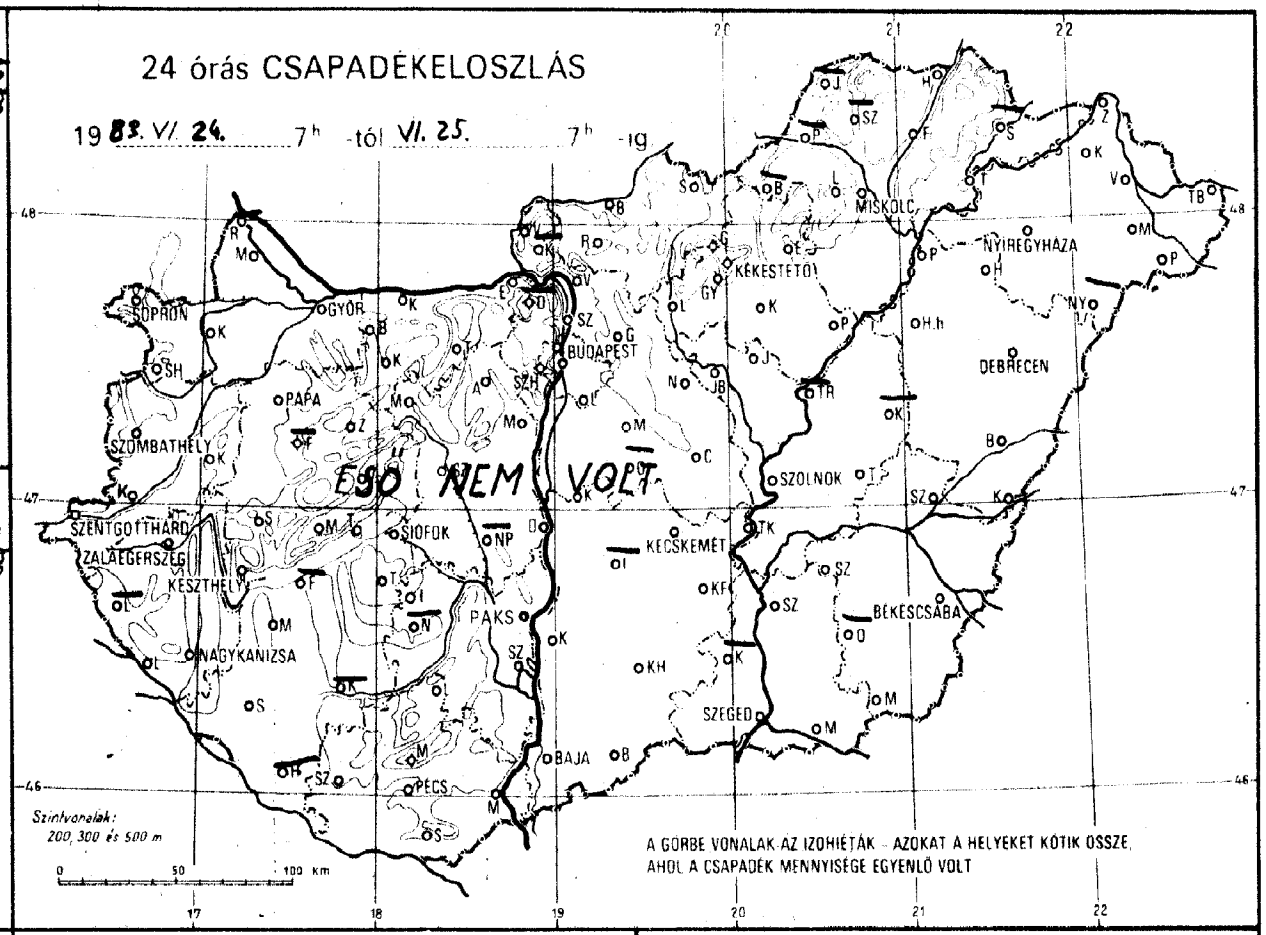
24 órás CSAPADÉKELOSZLÁS
19 83. VI. 24. 7h -tól VI. 25. 7h -ig
ESŐ NEM VOLT
SOPRON
GYŐR
PAPA
SZOMBATHELY
SZENTGOTTHÁRD
ZALAEGERSZEG
KESZTHELY
NAGYKANIZSA
SIÓFOK
PAKS
PÉCS
BUDAPEST
MISKOLC
KÉKESTETŐ
NYÍREGYHÁZA
DEBRECEN
SZOLNOK
KECSKEMÉT
BÉKÉSCSABA
SZEGED
BAJA
Szintvonalak: 200, 300 és 500 m
A GÖRBE VONALAK AZ IZOHIÉTÁK – AZOKAT A HELYEKET KÖTIK ÖSSZE, AHOL A CSAPADÉK MENNYISÉGE EGYENLŐ VOLT

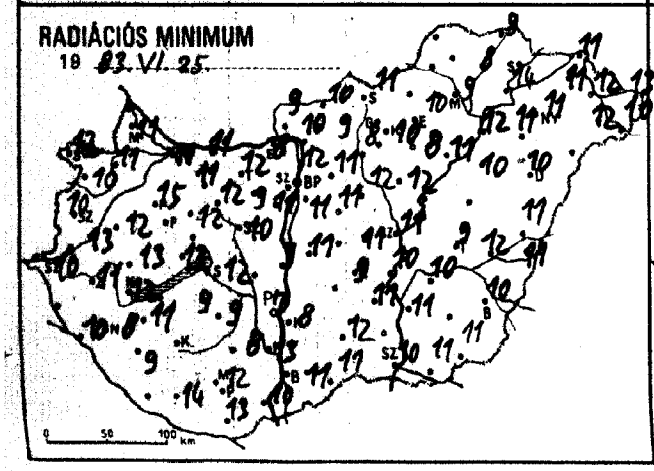
RADIÁCIÓS MINIMUM
19 83. VI. 25.

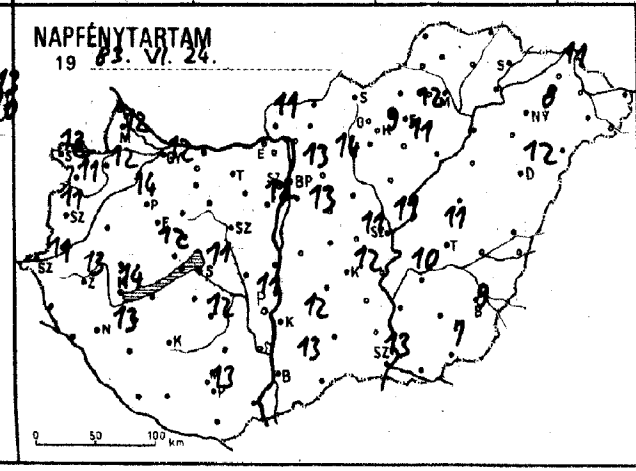
NAPFÉNYTARTAM
19 83. VI. 24.

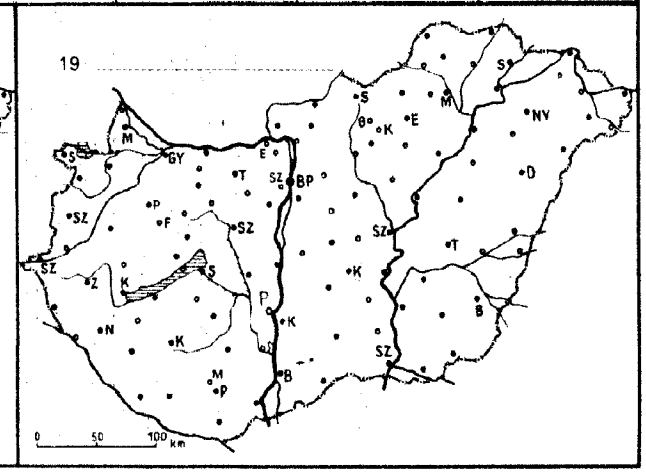
19

1983.VI.25.^{7h}-ig az utolsó 24 óra adatai						Előző nap napos órái
állomás	csapadék (mm)		max. hőmérséklet	min. hőmérséklet	rad. min.	
Győr	•		25	12	11	12
Kapuvár	•		26	13	11	12
Mosonmagyaróvár	•		26	14	11	12
Rajka	–		–	–	–	
Sopron	•		26	15	13	13
Sopronhorpács	•		25	13	10	11
Kőszeg	•		26	13	12	
Körmend	•		27	13	13	
Szentgotthárd	•		24	13	10	11
Szombathely	•		26	13	10	11
Lenti	–		–	–	–	
Letenye	•		26	12	10	
Nagykanizsa	•		25	9	8	13
Zalaegerszeg	•		25	12	11	13
Farkasgyepű	–		–	–	–	
Keszthely	•		26	13	12	14
Menesh ely	•		24	14	8	12
Pápa	•		26	16	15	14
Sümeg	•		27	15	13	
Tihany	•		25	14	13	
Veszprém	∘		26	12	12	
Zirc	•		23	12	9	
Fonyód	–		–	–	–	
Homokszt. György	–		–	–	–	–
Kaposvár	–		–	–	–	
Marcali	∘		27	12	11	
Siófok	•		27	14	12	11
Somogyszob	•		26	12	9	
Tab	•		27	10	9	
Báboltna	•		26	11	11	
Esztergom	•		26	13	8	
Kisbér	•		26	13	11	
Komárom	•		27	13	11	
Tatabánya	•		26	13	12	
Alcsútdoboz	•		26	10	9	
Dunaújváros	•		25	11	9	
Martonvásár	•		25	13	11	12
Mór	•		25	12	12	
Nagyhörcsökp.	–		–	–	–	
Szabadbattyán	•		25	10	10	
Iregszemcse	•		25	11	9	12
Lengyel	•		23	14	8	
Paks	•		25	10	7	11
Székszárd	•		25	14	13	
Árpádtető	•		22	14	10	
Mohács	•		25	11	10	
Pécs	•		24	13	12	8
Siklós	•		25	14	13	
Szigetvár	∘		25	17	14	
Budaörs	•		25	12	9	
Bp. Lőrinc	•		25	13	11	13
Bp. Met. Int.	•		26	15	12	13
Bp. Szab. hegy	•		23	16	13	
Cegléd	•		26	13	11	11
Dobogókő	–		–	–	–	
Gödöllő	•		24	13	11	14
Királyrét	–		–	–	–	
Monor	•		27	12	11	
Nagykáta	•		26	13	12	
Szentendre	•		27	12	12	

1983.VI.25.^{7h}-ig az utolsó 24 óra adatai						Előző nap napos órái
állomás	csapadék (mm)		max. hőmérséklet	min. hőmérséklet	rad. min.	
Vác	•		26	11	10	
Vámosmikola	•		26	11	9	11
Baja	•		25	13	11	
Bácsalmás	•		25	13	11	
Izsák	–		–	–	–	
Kalocsa	•		26	11	8	12
Kecskemét	∘		24	12	9	12
Kiskunfélegyháza	•		26	13	11	
Kiskunhalas	•		26	13	12	
Kunszentmiklós	•		27	13	11	
Tiszakécske	•		27	12	10	
Balassagyarmat	•		26	12	10	
Romhány	•		27	10	9	
Salgótarján	•		26	12	11	
Eger	•		24	13	10	12
Galyatető	•		20	12	9	
Gyöngyös	•		26	12	10	
Kékestető	•		18	11	9	9
Kompolt	∘		25	12	8	11
Lőrinci	•		26	8	8	
Poroszló	•		25	13	11	
Jászapáti	•		27	13	12	
Jászberény	•		26	13	10	
Karcag	–		–	–	–	
Szolnok	•		26	12	11	11
Tiszaroff	–		–	–	–	
Túrkeve	•		26	14	9	11
Kistelek	–		–	–	–	
Makó	•		26	13	11	
Szeged	•		25	12	10	13
Szentes	•		26	13	11	
Borsodnádasd	–		–	–	–	
Füzöd	•		26	9	8	
Hidasnémeti	•		26	12	9	
Jósvafő	–		–	–	–	
Lillafüred	•		24	14	12	
Miskolc	•		25	11	9	–
Putnok	–		–	–	–	
Sárospatak	–		–	–	–	–
Szendrőlád	–		–	–	–	
Tokaj	•		26	14	14	
Kisvárda	•		27	12	11	11
Mátészalka	•		26	14	12	
Nyíregyháza	•		25	14	11	8
Nyírlugos	–		–	–	–	
Pátyod	•		25	11	10	
Tiszabecs	•		25	14	13	
Vásárosnamény	•		27	13	12	
Záhony	•		26	12	11	
Berettyóújfalu	•		25	12	11	
Debrecen	•		25	11	10	12
Hajdúdorog	•		24	12	11	
Hortobágy	•		26	16	10	
Körösszakál	•		26	12	11	
Polgár	•		27	13	12	
Békéscsaba	•		25	11	10	9
Mezőhegyes	•		24	12	11	7
Orosháza	–		–	–	–	–
Szarvas	•		25	13	10	10
Szeghalom	•		25	13	12	

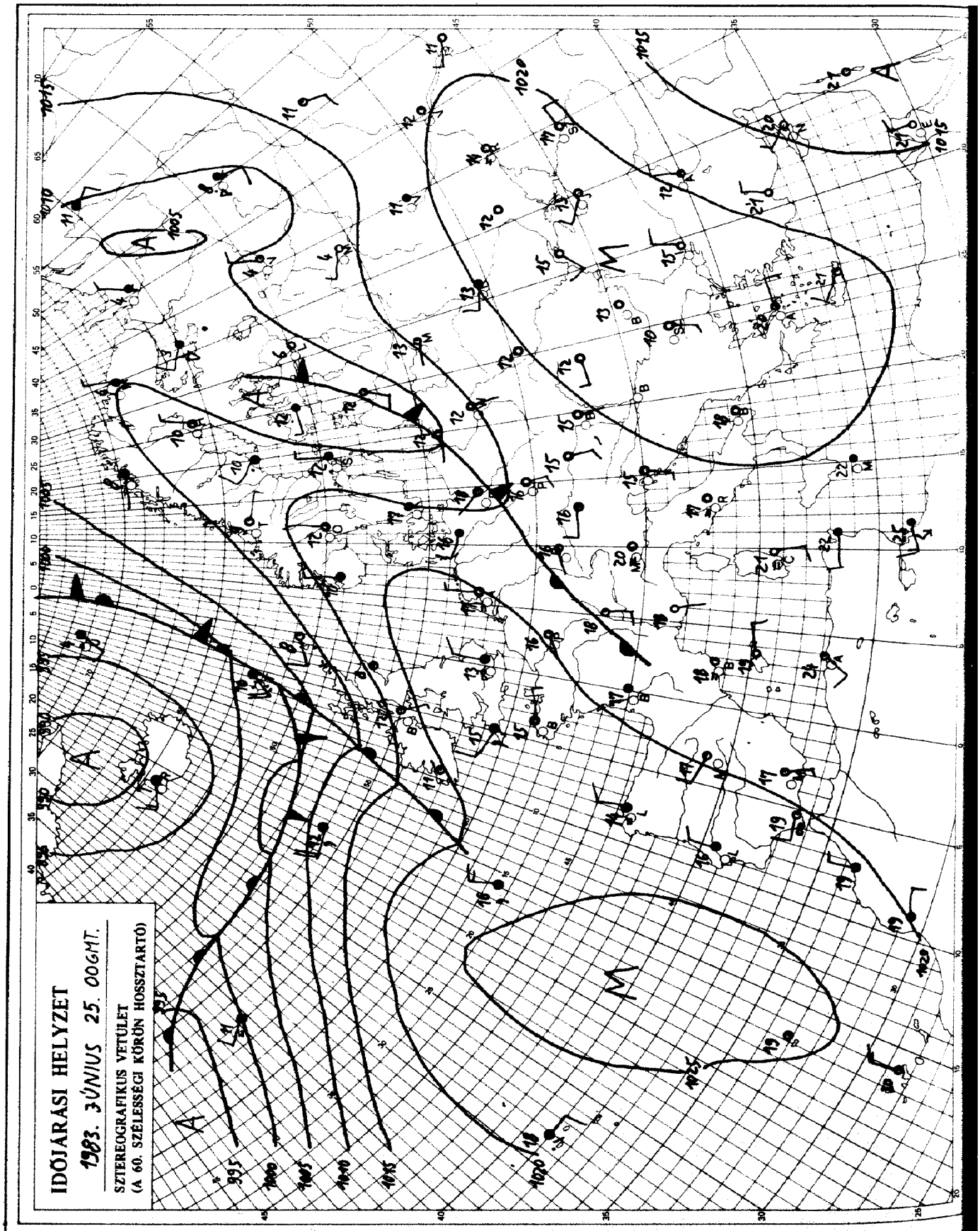

KIADJA: ORSZÁGOS METEOROLÓGIAI SZOLGÁLAT
Készíti: Központi Előrejelző Intézet Analízis- és Rövidtávú Prognózis Központja — T.: 273-018
Megjelenik naponként
Évi előfizetési díja: 1760,- Ft. — Megrendelhető: 1024 Budapest, II., Kitaibel Pál u. 1. — T.: 353-500
Kiadásért felel: az OMSZ elnöke — Szerkesztésért felel: a KEI igazgatója

IDŐJÁRÁSI NAPIJELENTÉS

ЕЖЕДНЕВНЫЙ МЕТЕОРОЛОГИЧЕСКИЙ БЮЛЛЕТЕНЬ • DAILY WEATHER REPORT
BULLETIN QUOTIDIEN DE TEMPS • TÄGLICHER WETTERBERICHT

96. évfolyam 177. szám + Budapest + 1983. június 26. vasárnap

Az időjárási helyzet és a várható időjárás:

Európa legnagyobb részén meleg az idő és sok a napsütés, csupán a Brit-szigetekről, a Skandináv-félszigetről és a Szovjetunió északi feléből jelentettek tartós felhősödést, és gyakori esőket. Az emlitett területek fölé áramló hideg levegő és a sok eső miatt igen hüvös arrafelé az idő. A Szovjetunió északi felén például a hőmérséklet csúcsértéke sokfelé a 15 fokot sem éri el. Nyugat,- és Kelet-Európa nagy részén, valamint Közép- és Dél-Európában ugyanakkor most meleg a nyár, délutánra általában 25, 30 fok közé emelkedik a hőmérséklet. Olaszországban, a Balkán-félszigeten és a Kárpátok vidékén napos és száraz az idő. A nyugati területeken időnként felhősödés zavarja meg a napsütést. Reggel Franciaországból és az Alpok térségéből záporokat és zivatarokat is jelentettek. Magyarország fölött is lassan módosul a légköri helyzet, amely egyre kedvezőbb lesz a helyi záporok, zivatarok kialakulásához.

Szombaton hazánkban napos idő volt, csupán az esti órákban lett számottevő felhőzet a nyugati határvidéken, és Sopronban zivatar is kialakult, ebből 2 mm csapadékot mértek. A hőmérséklet csúcsértéke szombaton 25 és 29 fok között volt. Ma hajnalra általában 12, 17 fokig csökkent a hőmérséklet. Délelőtt szintén napos és száraz idő volt, erősen melegedett a levegő és 11 órakor már 23, 27 fokot mértek az országban.

Ma 12 órakor Budapesten 26 fokot mértek, a tengerszintre átszámitott légnyomás 1017 mbar, alig változik.

A Balaton vizének hőmérséklete 11 órakor Siófoknál 20 fok volt.

Várható időjárás hétfő estig:

Továbbra is meleg idő lesz, de holnap már kevesebb napsütés valószinü. A délutáni órákban megnövekvő gomolyfelhőzetből ma inkább csak az ország északi felén, holnap viszont már több helyen lehet zápor és zivatar.
A délies szél napközben kissé megélénkül.
Várható legalacsonyabb éjszakai hőmérséklet: 13 és 18,
legmagasabb nappali hőmérséklet hétfőn: 26 és 31 fok között várható.

Pálmási Judit s.k.

A hőmérséklet napi középértéke és eltérése a 100 évi átlagtól /Budapest belterületén/:

1983. VI. 25.	22,6°C	+2,1°C

1871 óta ezen a napon Budapesten előfordult

legmagasabb hőmérséklet:	33,9°C /1876/,
legalacsonyabb hőmérséklet:	8,1°C /1918/.

83.482.

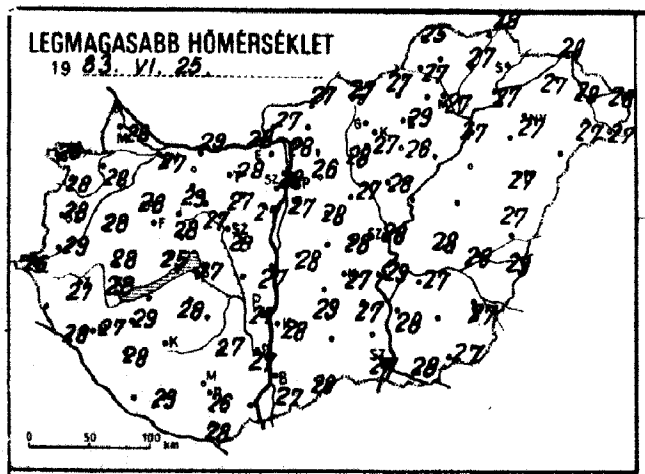
LEGMAGASABB HŐMÉRSÉKLET
19 83. VI. 25.

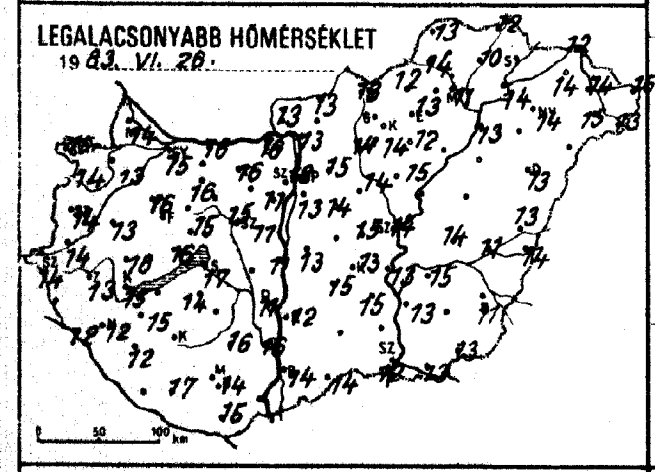
LEGALACSONYABB HŐMÉRSÉKLET
19 83. VI. 26.

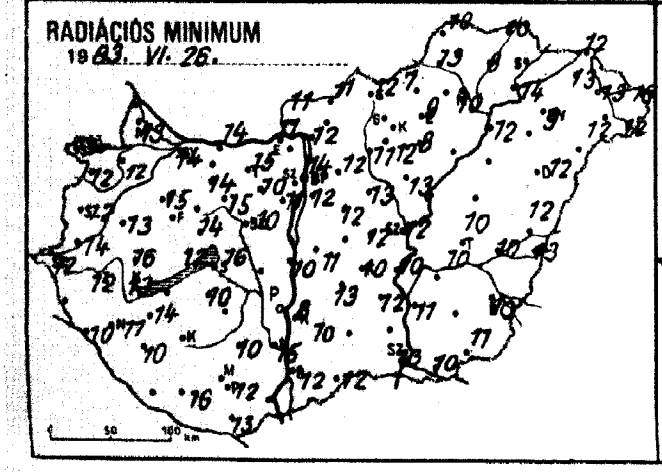
RADIÁCIÓS MINIMUM
19 83. VI. 26.

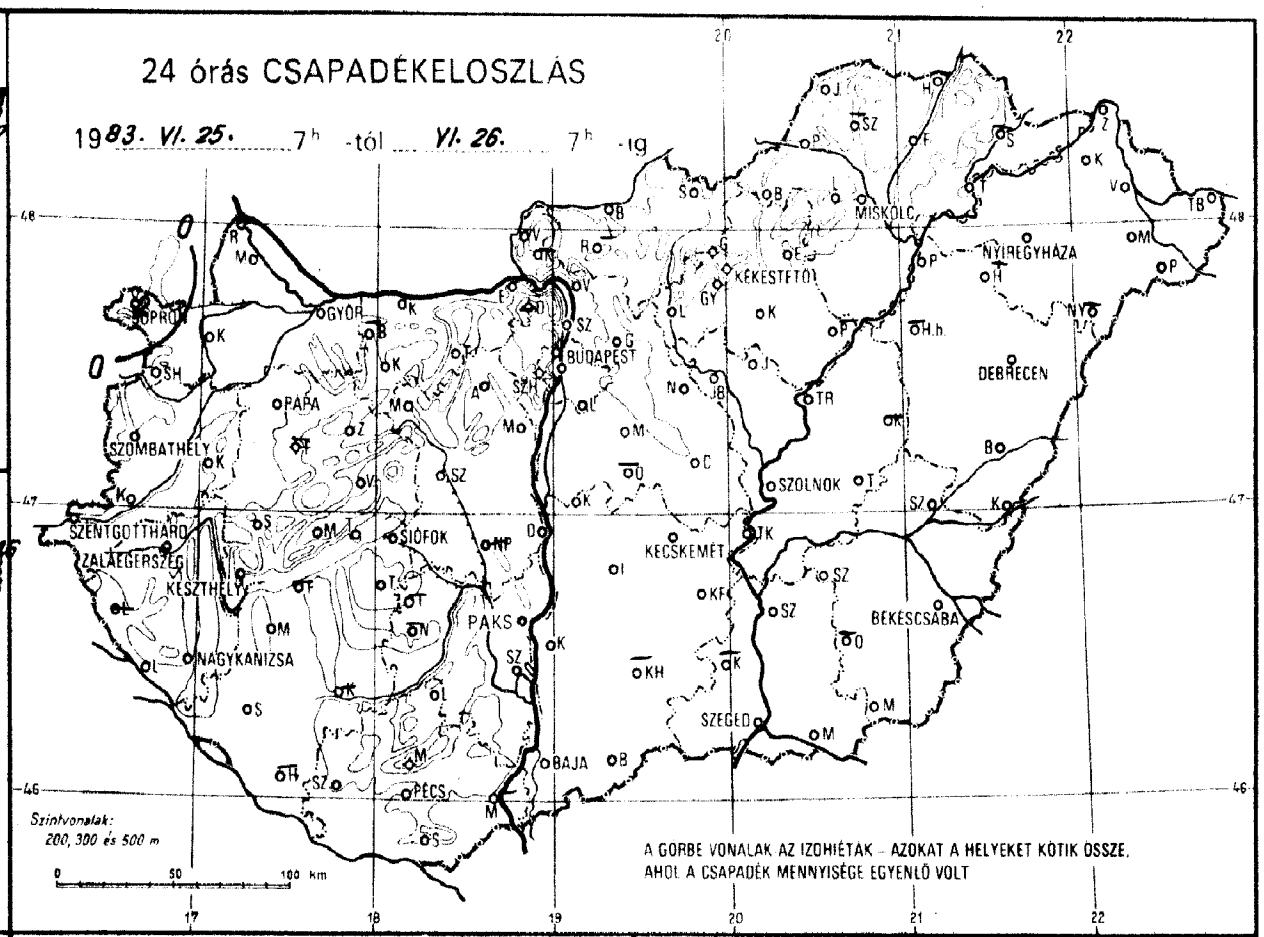
24 órás CSAPADÉKELOSZLÁS
19 83. VI. 25. 7h -tól VI. 26. 7h -ig
MISKOLC
NYÍREGYHÁZA
KÉKESTETŐ
GYŐR
BUDAPEST
DEBRECEN
PAPA
SZOMBATHELY
SZOLNOK
SZENTGOTTHÁRD
ZALAEGERSZEG
SIÓFOK
KECSKEMÉT
KESZTHELY
PAKS
BÉKÉSCSABA
NAGYKANIZSA
SZEGED
BAJA
PÉCS
Szintvonalak:
200, 300 és 500 m
A GÖRBE VONALAK AZ IZOHIÉTÁK – AZOKAT A HELYEKET KÖTIK ÖSSZE, AHOL A CSAPADÉK MENNYISÉGE EGYENLŐ VOLT

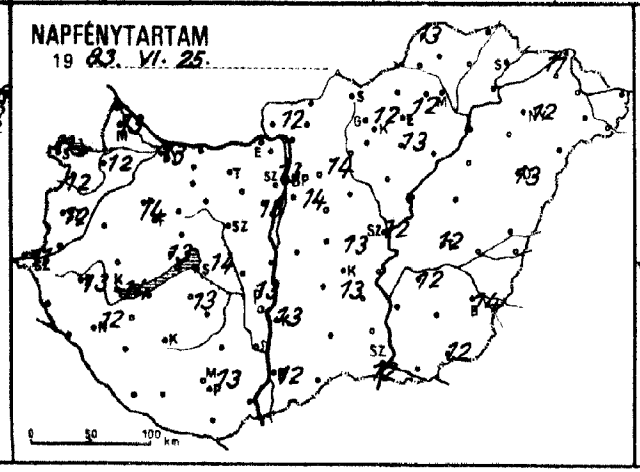
NAPFÉNYTARTAM
19 83. VI. 25.

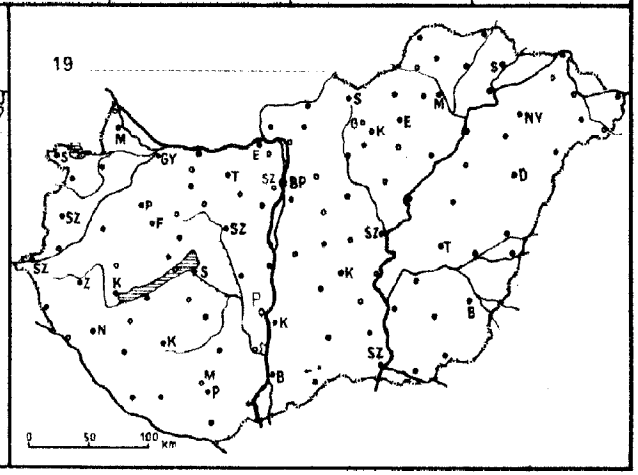
19

1983. VI. 26 6^h -ig az utolsó 24 óra adatai

állomás	csapadék (mm)		max. hőmérséklet	min. hőmérséklet	rad. min.	Előző nap napos órái
Győr	.	☁	27	15	14	13
Kapuvár	.	☁	28	13	12	12
Sopronmagyaróvár	.	☁	28	14	13	13
Szalka	–		–	–	–	
Sopron	2	R ☁	28	15	13	11
Soproghorpács	.	☁	28	14	12	12
Táid	.		28	13	13	
Tormend	.		29	14	14	
Szentgotthárd	.	☁	26	14	12	11
Szombathely	.	☁	28	14	12	12
Jánosháza	–		–	–	–	
Szentgyörgyvár	.	☁	28	12	10	
Nagykanizsa	.	☁	27	12	11	12
Zalaegerszeg	.	≡	27	13	12	13
Tófalu	–		–	–	–	
Keszthely	.	☁	28	15	13	14
Tihany	.	☁	25	16	12	13
Veszprém	.	☁	28	16	15	14
Pápa	.	☁	28	18	16	
Szombathely	.		26	16	15	
Veszprém	.		28	15	14	
Tata	.	☁	25	13	11	
Tatabánya	–		–	–	–	
Csákvár	–		–	–	–	
Siófok	–		–	–	–	
Balatonfüred	.	☁	29	15	14	
Tihany	.	☁	27	17	16	14
Balatonszemes	.	☁	28	12	10	
Kaposvár	.	☁	28	14	10	13
Szántód	–		–	–	–	
Esztergom	.		28	16	11	
Tábor	.	☁	29	16	14	
Komárom	.		29	16	14	
Oroszlánya	.	☁	28	16	15	
Dorog	.	☁	27	11	10	
Budapest-Kelenföld	.		27	11	10	
Budapest-Tétényi-fennsík	.		27	13	11	13
Budapest-Szabadkikötő	.	☁	27	15	15	
Budapest-Nagyhörcsök	–		–	–	–	
Budapest-Szabadbattyán	.	☁	28	11	10	
Budapest-Pestszemcse	–		–	–	–	
Budapest-Pengyel	.		27	16	10	
Budapest-Aszód	.	☁	27	11	8	13
Budapest-Gödöllő	.		27	16	15	
Budapest-Csepel	.		25	16	10	
Budapest-Lőrinc	–		–	–	–	
Budapest-Pécel	.	☁	26	14	12	13
Budapest-Szilaspuszta	.		28	15	13	
Budapest-Szigetvár	.	☁	29	17	16	
Budapest-Budaörs	.	☁	28	13	11	
Budapest-Lőrinc	.	☁	27	14	12	14
Budapest-Met. Int.	.		28	18	14	13
Budapest-Szab. hegy	.		25	19	14	
Budapest-Naplás	.		28	15	12	13
Budapest-Dobogókő	–		–	–	–	
Budapest-Ödöllő	.	☁	26	15	12	14
Budapest-Királyrét	–		–	–	–	
Budapest-Tétény	.	☁	28	14	12	
Budapest-Nagykáta	.	☁	27	14	13	
Budapest-Szentendre	.		29	14	13	

1983. VI. 26 6^h -ig az utolsó 24 óra adatai

állomás	csapadék (mm)		max. hőmérséklet	min. hőmérséklet	rad. min.	Előző nap napos órái
Vác	.	☁	28	13	12	
Vámosmikola	.	☁	27	13	11	12
Baja	.	☁	27	14	12	12
Bácsalmás	.		28	14	12	
Izsák	.		29	15	13	
Kalocsa	.		28	12	10	13
Kecskemét	.	☁	27	13	10	13
Kiskunfélegyháza	.		27	15	12	
Kiskunhalas	–		–	–	–	
Kunszentmiklós	.		28	13	11	
Tiszakécske	.	☁	29	13	10	
Balassagyarmat	.	☁	27	13	11	
Romhány	–		–	–	–	
Salgótarján	.		27	13	12	
Eger	.		29	13	9	12
Galyatető	.		22	15	11	
Gyöngyös	.		27	14	12	
Kékestető	.		19	13	11	12
Kompolt	.	☁	26	12	8	13
Lőrinci	.	☁	28	14	11	
Poroszló	–		–	–	–	
Jászapáti	.	☁	28	15	13	
Jászberény	.	☁	28	14	11	
Karcag	–		–	–	–	
Szolnok	.	☁	28	14	12	12
Tiszaroff	–		–	–	–	
Túrkeve	.	☁	28	14	10	12
Kistelek	–		–	–	–	
Makó	.	☁	28	13	10	
Szeged	.		27	12	10	12
Szentes	.		28	13	11	
Borsodnádasd	.	☁	27	12	7	
Füzöd	.		27	10	8	
Hidasnémeti	.		28	12	10	
Jósvafő	.	☁	25	13	10	13
Lillafüred	.		26	14	12	
Miskolc	.	≡	27	11	10	–
Putnok	.	≡	27	14	13	
Sárospatak	–		–	–	–	
Szendrőlád	–		–	–	–	
Tokaj	.		27	14	14	
Kisvárda	.	☁	27	14	13	11
Mátészalka	.	☁	27	15	12	
Nyíregyháza	.		27	14	9	12
Nyírlugos	–		–	–	–	
Pátyod	.	☁	27	13	12	
Tiszabecs	.	☁	28	16	16	
Vásárosnamény	.	☁	28	14	13	
Záhony	.	☁	28	12	12	
Berettyóújfalu	.	☁	27	13	12	
Debrecen	.	☁	27	13	12	13
Hajdúdorog	–		–	–	–	
Hortobágy	–		–	–	–	
Körösszakál	.	☁	29	14	13	
Polgár	.	☁	27	13	12	
Békéscsaba	.	☁	27	11	10	14
Mezőhegyes	.	☁	27	13	11	12
Orosháza	–		–	–	–	
Szarvas	.	☁	27	15	10	12
Szeghalom	.		28	11	10	

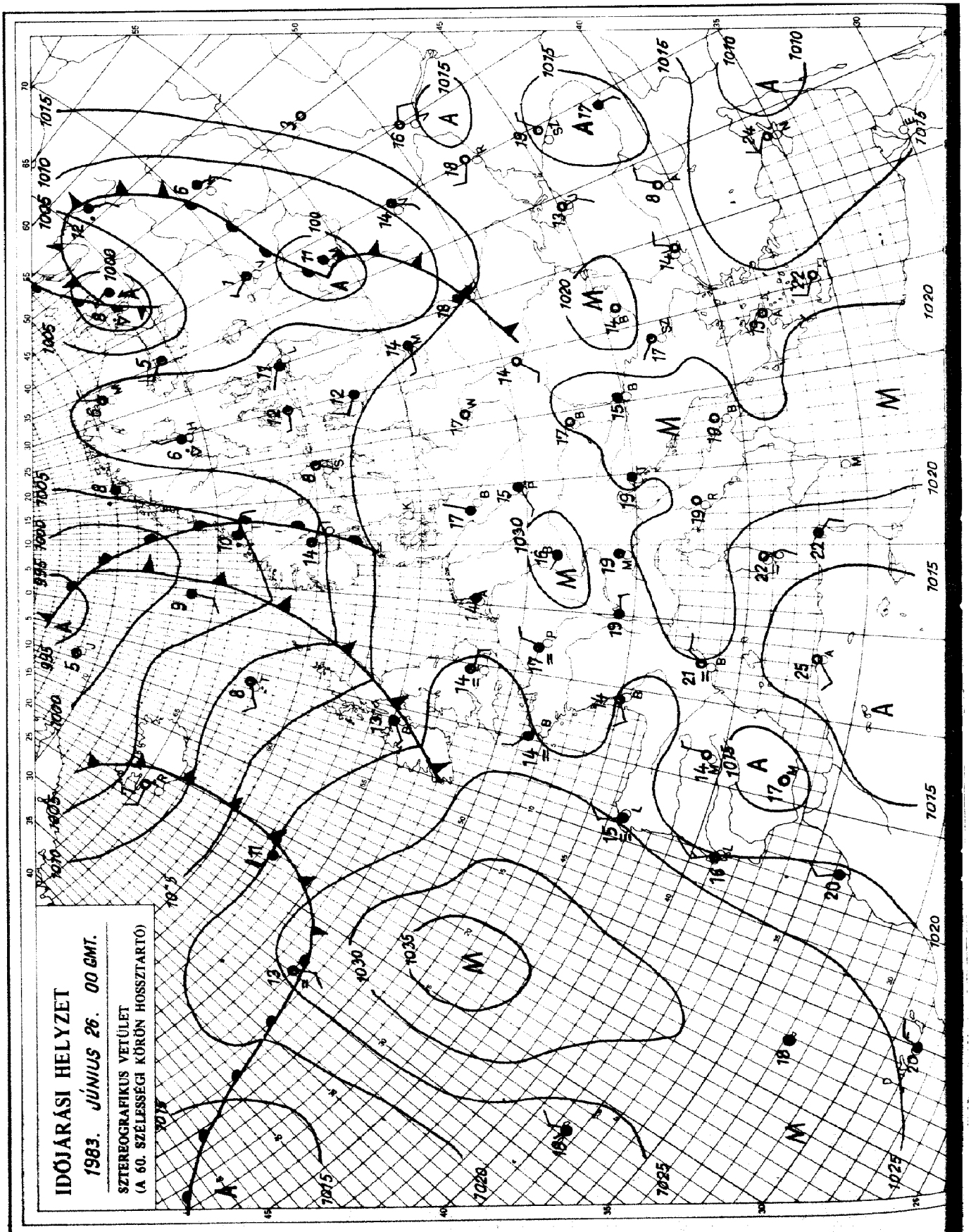

KIADJA: ORSZÁGOS METEOROLÓGIAI SZOLGÁLAT
Készíti: Központi Előrejelző Intézet Analízis- és Rövidtávú Prognózis Központja – T.: 273-018
Megjelenik naponként
Évi előfizetési díja: 1760,- Ft. – Megrendelhető: 1024 Budapest, II., Kitaibel Pál u. 1. – T.: 353-500
Kiadásért felel: az OMSZ elnöke – Szerkesztésért felel: a KEI igazgatója

IDŐJÁRÁSI NAPIJELENTÉS

ЕЖЕДНЕВНЫЙ МЕТЕОРОЛОГИЧЕСКИЙ БЮЛЛЕТЕНЬ • DAILY WEATHER REPORT
BULLETIN QUOTIDIEN DE TEMPS • TÄGLICHER WETTERBERICHT

96. évfolyam 178. szám + Budapest + 1983. június 27. hétfő

Az időjárási helyzet és a várható időjárás:

A Skandináv-félszigeten még mindig felhős és sokfelé esős az idő, a Szovjetunió területének északi felén áramló hűvös, száraz levegőben viszont már nincs számottevő felhőzet, és csapadékot sem jelentenek. Szárazabbra és naposabbra fordult az idő a Brit-szigeteken és Franciaországban is, az Alpok vidékén ugyanakkor továbbra is gyakori a zápor és a zivatar. Közép-Európában is átalakult a légköri helyzet, kedvezőek a feltételek a délutáni záporok és zivatarok kialakulásához.

Hazánkban vasárnap délelőtt még zavartalan volt a napsütés, a délutáni órákban viszont egyre több helyen nőtt meg a gomolyfelhőzet, és záporok, zivatarok alakultak ki. A legtöbbet a Dunántúl nyugati részéből, a Tiszántúlról és az Északi-hegyvidékből jelentették. A lehullott csapadék mennyisége általában csapadéknyom és 10 mm között volt, de néhol 15-20 mm is előfordult, sőt Borsodnádasdon 29 mm-t mértek. A hőmérséklet csúcsértéke vasárnap általában 27 és 31 fok között volt, csupán északkeleten mértek helyenként 24, 26 fokot. Ma hajnalra 13, 18 fokig csökkent a hőmérséklet. Délelőtt napos idő volt, és 11 órára már 24, 28 fokig melegedett föl a levegő.

Ma 12 órakor Budapesten 26 fokot mértek, a tengerszintre átszámitott légnyomás 1013 mbar, gyengén süllyed.

A Balaton vizének hőmérséklete 11 órakor Siófoknál 23 fok volt.

Várható időjárás kedd estig:

Hétfőn délután átmeneti gomolyfelhő-képződés várható, szórványos záporral, zivatarral. Zivatar idején a szél megerősödik.
Kedden délnyugat felől erősen megnövekszik a felhőzet, országszerte lesz eső, zápor, zivatar, helyenként jégeső.
A déli, délnyugati szél megélénkül, zivatar idején viharossá fokozódik, majd a Dunántúlon északnyugatira, északira fordul.
Várható legalacsonyabb éjszakai hőmérséklet: 14, 19,
legmagasabb nappali hőmérséklet nyugaton: 20, 25, keleten 25, 30 fok között alakul.

Bártfai Erzsébet s.k.

TÁVOLABBI KILÁTÁSOK SZERDÁTÓL-SZOMBATIG:

Időnként erősen megnövekszik a felhőzet, záporok, zivatarok kialakulására főleg az időszak elején kell számitani.
Legalacsonyabb hajnali hőmérséklet 15 fok körül várható, legmagasabb nappali hőmérséklet 23, 28 fok között alakul.
Jelentős mennyiségü /legalább 5 mm napi/ csapadék az ország területének 40 százalékán várható.

KÖZÉPTÁVÚ ELŐREJELZŐ OSZTÁLY

A hőmérséklet napi középértéke és eltérése a 100 évi átlagtól /Budapest belterületén/:

1983. VI. 26.	24,3°C	+3,8°C

1871 óta ezen a napon Budapesten előfordult

legmagasabb hőmérséklet:	34,9°C /1935/,
legalacsonyabb hőmérséklet:	8,5°C /1918/.

83.483.

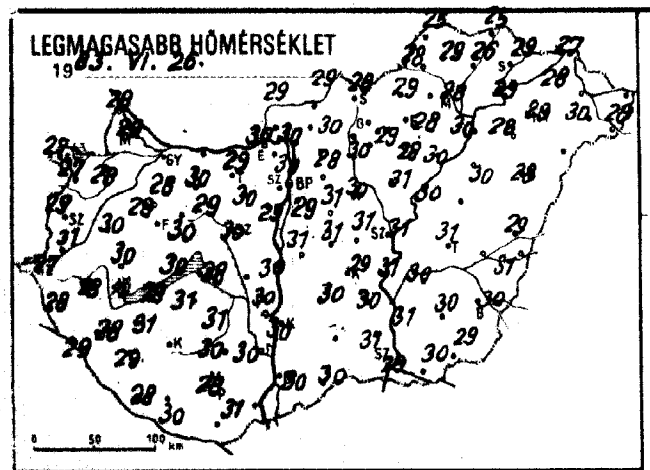
LEGMAGASABB HŐMÉRSÉKLET
19 83. VI. 26.

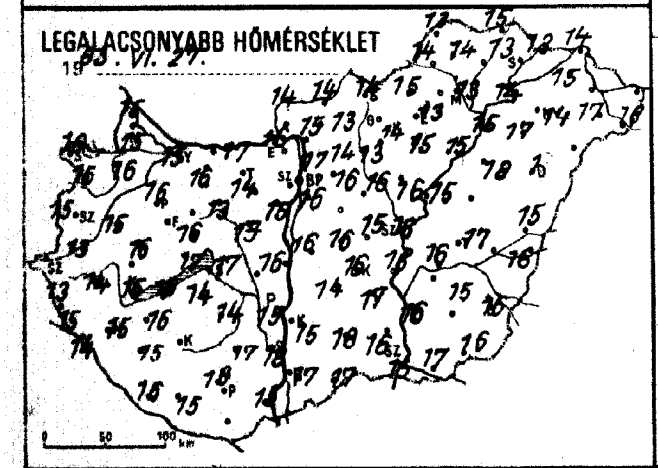
LEGALACSONYABB HŐMÉRSÉKLET
19 83. VI. 27.

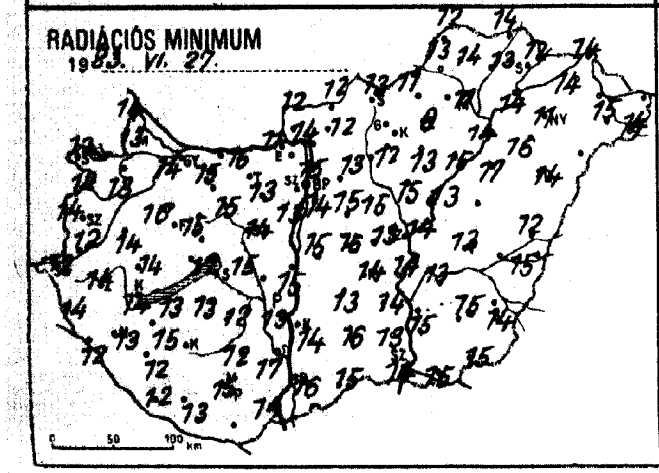
RADIÁCIÓS MINIMUM
19 83. VI. 27.

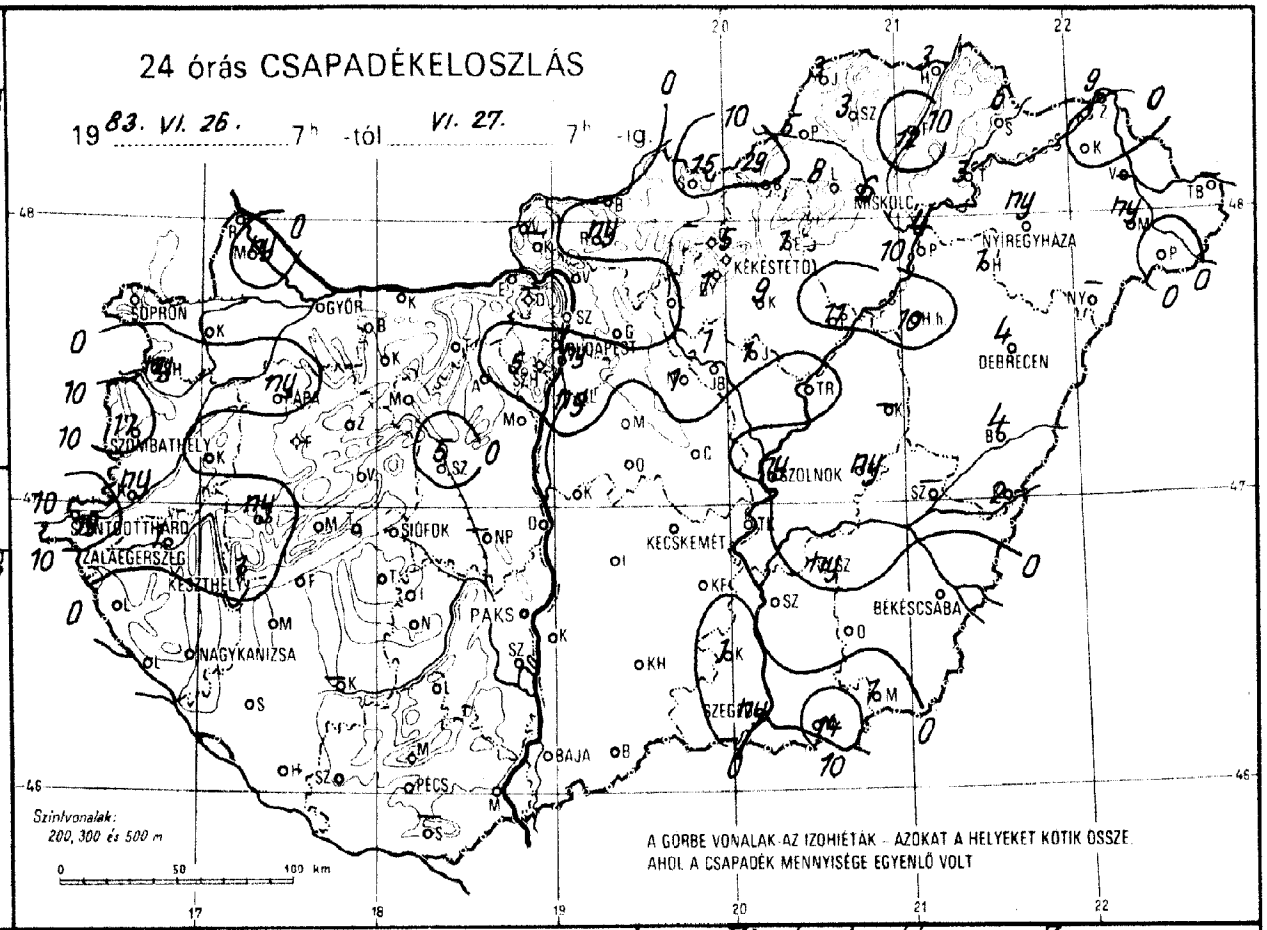
24 órás CSAPADÉKELOSZLÁS
19 83. VI. 26. 7h -tól VI. 27. 7h -ig.
SOPRON
GYŐR
MISKOLC
NYÍREGYHÁZA
KÉKESTETŐ
BUDAPEST
DEBRECEN
SZOMBATHELY
SZOLNOK
SZENTGOTTHÁRD
ZALAEGERSZEG
SIÓFOK
KECSKEMÉT
KESZTHELY
PAKS
BÉKÉSCSABA
NAGYKANIZSA
SZEGED
BAJA
PÉCS
Szintvonalak: 200, 300 és 500 m
A GÖRBE VONALAK AZ IZOHIÉTÁK - AZOKAT A HELYEKET KÖTIK ÖSSZE, AHOL A CSAPADÉK MENNYISÉGE EGYENLŐ VOLT

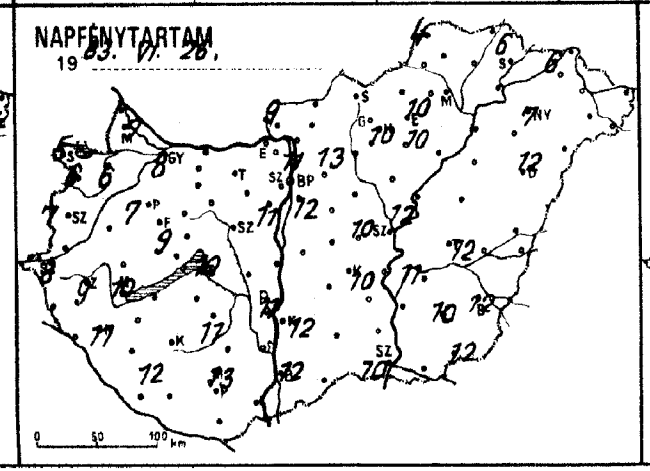
NAPFÉNYTARTAM
19 83. VI. 26.

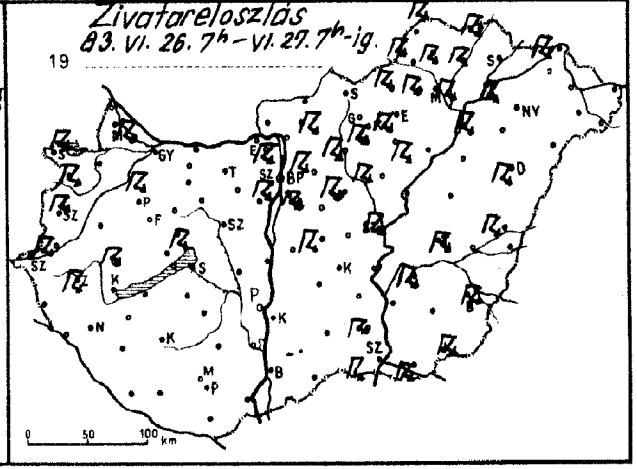
Zivatareloszlás
83. VI. 26. 7h – VI. 27. 7h-ig.
19

19 83. VI. 27. 07h-ig az utolsó 24 óra adatai						Előző nap napos órái
állomás	csapadék (mm)		max. hőmérséklet	min. hőmérséklet	rad. min.	
yőr	.	⌒	28	15	14	8
apuvár	.	⌒	28	16	13	6
osonmagyaróvár	ny	⌐ ⌒	29	15	13	7
ajka	.		29	15	14	
opron	.	⌐ ⌒	27	16	12	5
opronhorpács	ny	⌐ ⌒	27	15	12	6
ald	.		30	15	14	
ermend	ny	▽	31	13	12	
entgotthárd	19	⌐ =	27	13	12	8
ombathely	17	⌐ ⌒	29	15	14	7
enti	.		28	15	14	
etenye	.	≡	29	14	12	
agykanizsa	.	⌒	28	15	13	11
alaegerszeg	1	⌐ ≡	28	14	14	9
arkasgyepű	.	⌒	28	15	11	
eszthely	1	▽ ⌒	29	15	14	10
encshely	.	⌒	28	16	12	9
ape	ny	⌐	29	16	16	7
meg	ny	⌐ ⌒	30	16	14	
hany	.	⌒	30	17	17	
eszprém	.	⌐	30	16	15	
rc	.	⌒	27	14	12	
onyód	.		29	16	13	
omokszt. György	.	⌒	28	16	12	12
aposvár	–		–	–	–	
ercali	.	=	31	16	15	
ofok	.		28	17	15	10
omogyszob	.	⌒	29	15	12	
ab	.	⌒	31	14	13	
ábolna	.		31	15	13	
sztergom	.		30	16	11	
ábér	.	⌒	30	16	15	
omárom	–		–	–	–	
atabánya	.	⌒	29	17	16	
ücsütdoboz	.	⌒	30	14	13	
unaújváros	.		30	16	15	
artonvásár	.	–	29	15	13	11
or	.	⌒	29	16	15	
agyhörcsökp.	–		–	–	–	
abadbattyán	5	▽ =	30	15	14	
egszemcse	.	⌒	31	14	12	11
engyel	.		30	17	12	
ks	.	⌒	30	15	13	11
ekszárd	.	=	30	18	17	
pádtető	.		26	19	14	
obács	.	⌒	31	15	14	
ics	.	⌒	28	16	15	13
klós	–		–	–	–	
igetvár	.	⌒	30	15	13	
adaörs	.	⌐ ⌒	29	15	12	
. Lőrinc	ny	⌐ ⌒	29	16	14	12
. Met. Int.	ny	⌐	30	17	15	11
. Szab. hegy	5	⌐	26	18	13	
egléd	.		31	15	13	10
obogókő	–		–	–	–	
ödöllő	.	⌒	28	14	13	13
irályrét	–		–	–	–	
onor	.	⌒	31	16	15	
agykáta	1	⌐ ⌒	30	16	15	
entendre	.		31	17	15	

19 83. VI. 27. 07h-ig az utolsó 24 óra adatai						Előző nap napos órái
állomás	csapadék (mm)		max. hőmérséklet	min. hőmérséklet	rad. min.	
Vác	.	⌒	30	15	14	
Vámosmikola	.	⌒	29	14	12	9
Baja	.	⌒	30	17	16	12
Bácsalmás	.		30	17	15	
Izsák	.		30	14	13	
Kalocsa	.	⌒	30	15	14	12
Kecskemét	.	⌒	29	16	14	10
Kiskunfélegyháza	.		30	17	14	
Kiskunhalas	.	⌒	31	18	16	
Kunszentmiklós	.		31	16	15	
Tiszakécske	.	⌒	31	16	14	
Balassagyarmat	.	⌒	29	14	12	
Romhány	ny	⌐ ⌒	30	13	12	
Salgótarján	15	▽	28	14	13	
Eger	1	=	28	13	9	10
Galyatető	–		–	–	–	
Gyöngyös	1	⌐ ⌒	29	14	12	
Kékestető	5	⌐	23	13	12	10
Kompolt	9	⌐	28	15	13	10
Lőrinci	.	⌐ =	30	13	12	
Poroszló	11	▽ =	30	15	15	
Jászapáti	1	⌐ =	31	16	15	
Jászberény	1	⌐ ⌒	30	15	13	
Karcag	–		–	–	–	
Szolnok	ny	⌐ ⌒	31	16	14	12
Tiszaroff	.	⌒	30	15	13	
Túrkeve	ny	⌐	31	17	13	12
Kistelek	1	⌐	31	16	13	
Makó	14	⌐ =	30	17	15	
Szeged	ny	⌐ ⌒	29	15	14	10
Szentes	.		31	16	15	
Borsodnádasd	29	⌐ ≡	29	15	11	
Füged	12	⌐ ≡	26	13	13	
Hidasnémeti	3	⌐ ≡	25	15	14	
Jósvafő	3	⌐ ≡	25	13	12	4
Lillafüred	8	⌐ =	27	13	12	
Miskolc	6	⌐ ≡	28	13	11	–
Putnok	5	⌐ ≡	28	14	13	
Sárospatak	6	▽ =	29	13	12	6
Szendrőlád	3	⌐ ≡	29	14	14	
Tokaj	3	⌐	29	14	14	
Kisvárda	.	⌒	28	15	14	6
Mátészalka	ny	▽	30	17	15	
Nyíregyháza	ny	▽ ≡	29	14	11	7
Nyírlugos	–		–	–	–	
Pátyod	.	⌒	28	16	14	
Tiszabecs	–		–	–	–	
Vásárosnamény	–		–	–	–	
Záhony	9	⌐	27	14	14	
Berettyóújfalu	4	⌐	29	15	12	
Debrecen	4	⌐ ≡	28	15	14	12
Hajdúdorog	1		28	17	16	
Hortobágy	10	▽ ≡	30	18	17	
Körösszakál	2	▽	31	16	15	
Polgár	4	⌐ ⌒	30	15	14	
Békéscsaba	.	⌐ ⌒	30	16	14	12
Mezőhegyes	1	⌐	29	16	15	12
Orosháza	.	⌒	30	15	15	10
Szarvas	ny	⌐ ⌒	30	16	13	11
Szeghalom	–		–	–	–	

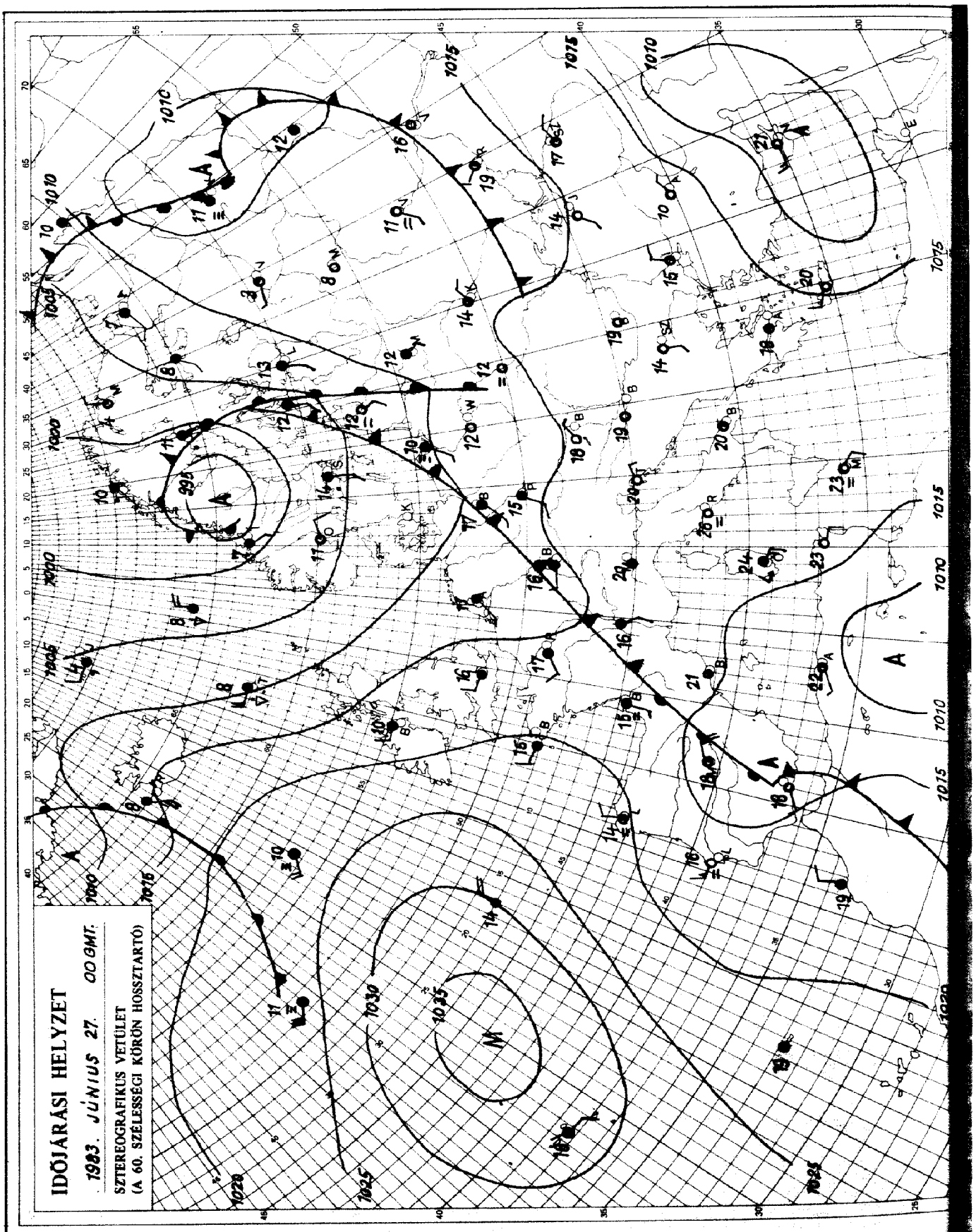

KIADJA: ORSZÁGOS METEOROLÓGIAI SZOLGÁLAT
Készíti: Központi Előrejelző Intézet Analízis- és Rövidtávú Prognózis Központja – T.: 273-018
Megjelenik naponként
Évi előfizetési díja: 1760,- Ft. – Megrendelhető: 1024 Budapest, II., Kitaibel Pál u. 1. – T.: 353-500
Kiadásért felel: az OMSZ elnöke – Szerkesztésért felel: a KEI igazgatója

IDŐJÁRÁSI NAPIJELENTÉS

ЕЖЕДНЕВНЫЙ МЕТЕОРОЛОГИЧЕСКИЙ БЮЛЛЕТЕНЬ · DAILY WEATHER REPORT
BULLETIN QUOTIDIEN DE TEMPS · TÄGLICHER WETTERBERICHT

96. évfolyam 179. szám + Budapest + 1983. június 28. kedd

Az időjárási helyzet és a várható időjárás:

A Skandináv-félszigettől a Földközi-tengerig nyúlik az a ciklonrendszer, amely Európa időjárásának meghatározója. A ciklon keleti oldalán száraz, meleg levegő áramlik, hatására a Fekete-tenger környékén és a Kelet-Európai sikság déli felén napos, meleg az idő. A hőmérséklet csúcsértéke meghaladja a 25 fokot. Jóval hüvösebb az idő kontinensünk nyugati vidékein, mert oda hideg léghullámok érkeznek az alacsony nyomású légköri képződmény nyugati oldalán. Zápor már csak kevés helyen alakul ki, a levegő azonban még a délutáni órákban sem melegszik 20 fok fölé. Igen változékony, csapadékos az idő a ciklonrendszer központi területein: a Skandináv-félszigeten, Közép-Európában, és a Földközi-tenger medencéjében. A felhő- és csapadékzóna lassanként kelet-északkelet felé húzódik, emiatt a Kárpát-medencében fokozatosan nyugodtabbá válik az időjárás.

Hétfőn délelőtt napos idő volt hazánkban. Később megnövekedett a felhőzet, és előbb keleten, majd másutt is megeredt a záporeső, a legtöbb helyen zivatar kiséretében. A ma reggel 7 óráig lehullott eső mennyisége általában csapadékmyom és 10 mm között volt, de Vámosmikolán 12, Debrecenben 13, Vásárosnaményban pedig 17 mm-t is mértek. A hőmérséklet csúcsértéke hétfőn 26 és 31 fok között volt, kedd hajnalra 15, 21 fokig hült le a levegő. A délelőtti órákban erősen felhős volt az ég, és szórványosan fordult elő eső, záporeső. A hőmérséklet 11 órára 18, 26 fokig emelkedett.

Ma 12 órakor Budapesten 23 fokot mértek, a tengerszintre átszámitott légnyomás 1008 mbar, alig változik.

A Balaton vizének hőmérséklete 11 órakor Siófoknál 23 fok volt.

Várható időjárás szerda estig:

Kedden csak időnként szakadozik föl a felhőzet, többfelé várható újabb zápor, zibatar.
Szerdán északnyugat felől csökken a felhőzet, majd felhőátvonulások lesznek, és inkább már csak délen és keleten valószinü záporeső, zivatar.
Az egyre több helyütt északira forduló szél gyakran megerősödik, szerdán a Dunántúlon helyenként viharos széllökések is előfordulnak.
Várható legalacsonyabb éjszakai hőmérséklet: 12, 17,
legmagasabb nappali hőmérséklet szerdán általában: 21 és 26 fok között alakul.

Bozóki István s.k.

A hőmérséklet napi középértéke és eltérése a 100 évi átlagtól /Budapest belterületén/:

1983. VI. 27.	25,2°C	+4,7°C

1871 óta ezen a napon Budapesten előfordult

legmagasabb hőmérséklet:	36,5°C /1935/,
legalacsonyabb hőmérséklet:	10,6°C /1921/.

83.484.

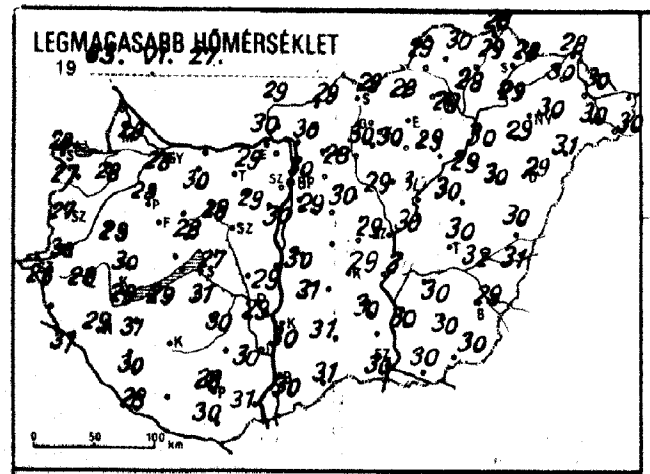
LEGMAGASABB HŐMÉRSÉKLET
19 83. VI. 27.

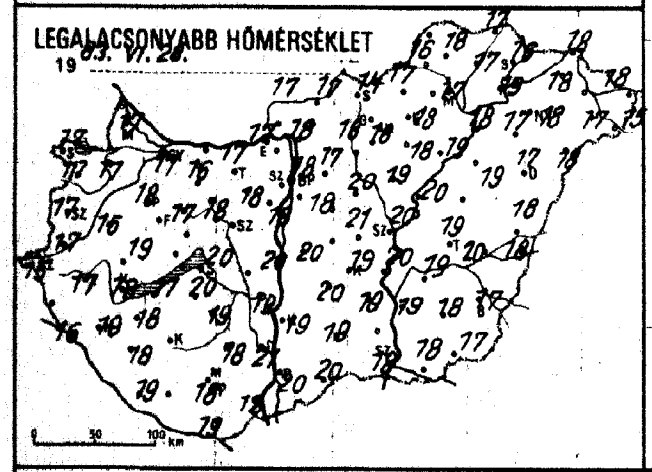
LEGALACSONYABB HŐMÉRSÉKLET
19 83. VI. 28.

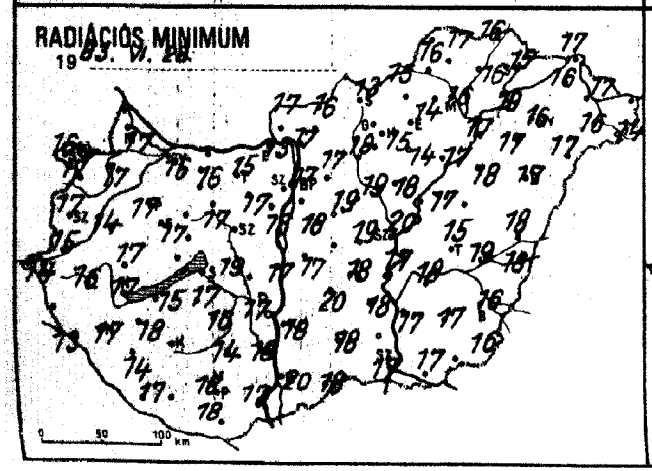
RADIÁCIÓS MINIMUM
19 83. VI. 28.

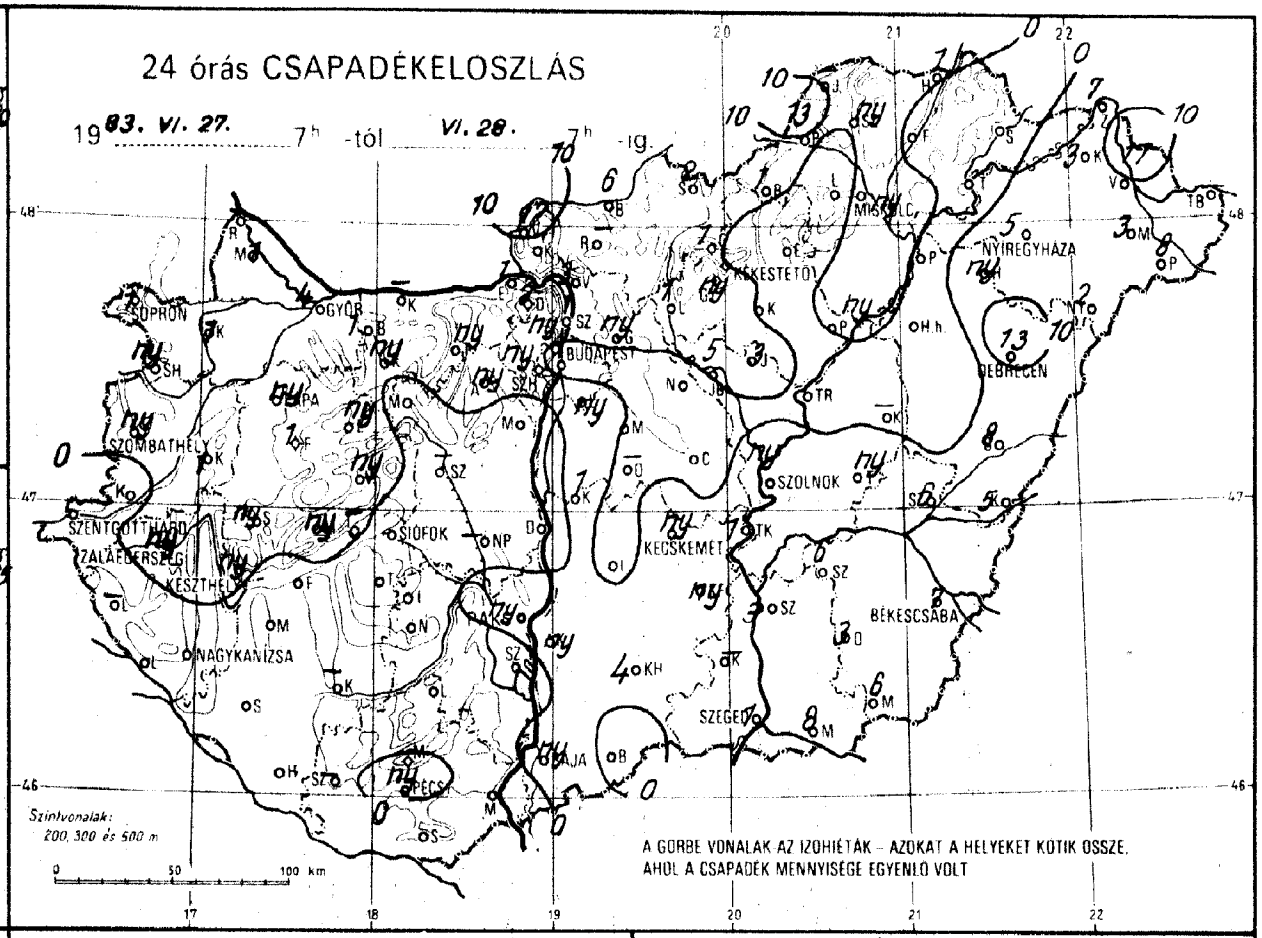
24 órás CSAPADÉKELOSZLÁS
19 83. VI. 27. 7h -tól VI. 28. 7h -ig.
SOPRON
GYŐR
BUDAPEST
MISKOLC
NYÍREGYHÁZA
KÉKESTETŐ
DEBRECEN
SZOMBATHELY
SZENTGOTTHÁRD
ZALAEGERSZEG
KESZTHELY
SIÓFOK
KECSKEMÉT
SZOLNOK
BÉKÉSCSABA
NAGYKANIZSA
SZEGED
PÉCS
Szintvonalak: 200, 300 és 500 m
A GÖRBE VONALAK AZ IZOHIÉTÁK – AZOKAT A HELYEKET KÖTIK ÖSSZE, AHOL A CSAPADÉK MENNYISÉGE EGYENLŐ VOLT

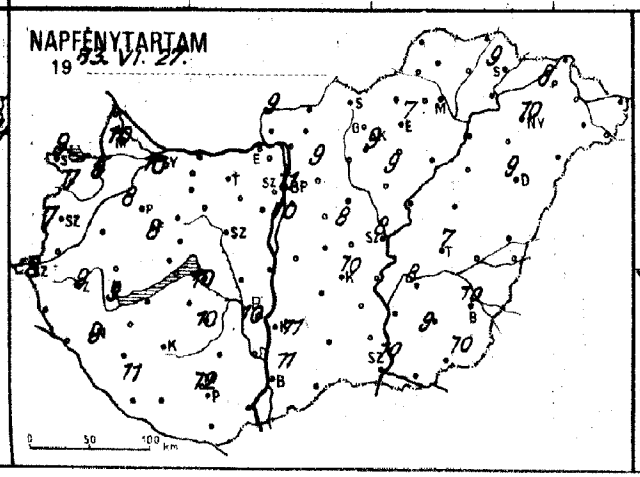
NAPFÉNYTARTAM
19 83. VI. 27.

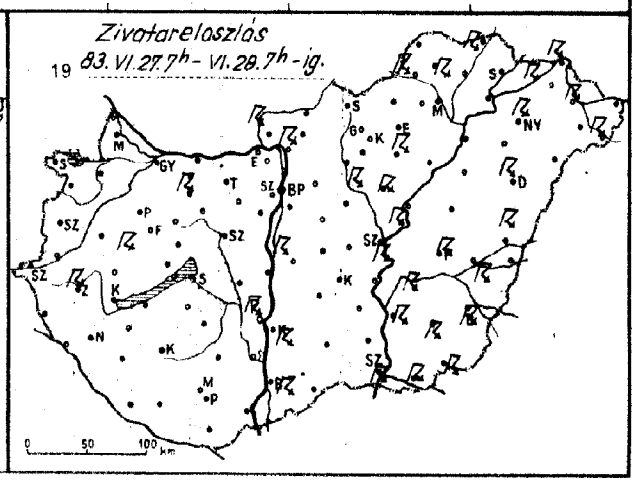
Zivatareloszlás
19 83. VI. 27. 7h - VI. 28. 7h -ig.

1983. VI. 28. ^{h}-ig az utolsó 24 óra adatai						Előző nap napos órái
állomás	csapadék (mm)		max. hőmérséklet	min. hőmérséklet	rad. min.	
Győr	4	⛆ ∩	28	17	16	10
Kapuvár	1	⛆ =	28	17	17	8
Mosonmagyaróvár	1		29	17	17	10
Rajka	–		–	–	–	
Sopron	1	⛆	28	17	16	9
Sopronhorpács	ny	∩	27	17	17	7
Káld	1		29	15	14	
Körmend	.	∩	30	17	15	
Szentgotthárd	.		26	15	14	8
Szombathely	ny	⛆ ∩	27	17	17	7
Lenti	–		–	–	–	
Letenye	.	∩	31	16	13	
Nagykanizsa	.		29	18	17	9
Zalaegerszeg	ny	⛈	28	17	16	9
Farkasgyepű	1	⛆	28	16	16	
Keszthely	ny	⛆ ∩	29	18	17	9
Mencshely	ny		27	17	16	8
Pápa	ny	⛆	28	18	17	8
Sümeg	ny	⛈ ∩	30	19	17	
Tihany	–		–	–	–	
Veszprém	ny	⛆	28	17	17	
Zirc	ny	=	26	16	15	
Bonyód	.		29	17	15	
Homokszt. György	.		28	19	17	11
Kaposvár	–		–	–	–	
Marcali	.		31	18	18	
Siófok	.		27	20	19	10
Somogyszob	.	∩	30	18	14	
Tab	.		31	20	17	
Bábolna	1	⛆ =	30	17	12	
Esztergom	1	=	30	17	13	
Kisbér	ny	⛈ =	30	16	16	
Komárom	–		–	–	–	
Tatabánya	ny		29	17	15	
Alcsútdoboz	ny	⛆	29	18	17	
Dunaújváros	.		29	20	17	
Martonvásár	.		30	18	16	
Mór	.	=	28	18	17	
Nagyhörcsökp.	–		–	–	–	
Szabadbattyán	–		–	–	–	
Tegszemcse	.	∩	30	19	16	10
Lengyel	.		–	18	14	
Paks	ny	⛈	29	19	17	10
Szekszárd	.		30	21	19	
Árpádtető	.		25	18	15	
Mohács	.		31	18	17	
Pécs	ny	⛆	28	18	18	12
Siklós	.		30	19	18	
Szigetvár	–		–	–	–	
Budaörs	ny	∩	29	18	17	
Bp. Lőrinc	ny	⛆	29	18	18	10
Bp. Met. Int.	.		30	18	17	11
Bp. Szab. hegy	ny		26	15	14	
Cegléd	.	=	29	21	19	8
Dobogókő	2	=	23	14	14	
Gödöllő	ny	=	28	17	17	9
Királyrét	–		–	–	–	
Monor	.	∩	30	20	19	
Nagykáta	.	∩	29	20	19	
Szentendre	1		31	17	17	

1983. VI. 28. ^{h}-ig az utolsó 24 óra adatai						Előző nap napos órái
állomás	csapadék (mm)		max. hőmérséklet	min. hőmérséklet	rad. min.	
Vác	3	⛈ ∩	30	18	17	
Vámosmikola	12	⛈	29	17	17	9
Baja	ny	⛈	30	20	20	11
Bácsalmás	.		31	20	18	
Izsák	.		31	20	20	
Kalocsa	ny	⛈	30	19	18	11
Kecskemét	ny	=	29	19	18	10
Kiskunfélegyháza	ny		30	19	18	
Kiskunhalas	4	⛆ =	31	19	18	
Kunszentmiklós	1	⛈ =	30	20	17	
Tiszakécske	1	∩	33	19	18	
Balassagyarmat	6	⛆ ∩	29	17	16	
Romhány	–		–	–	–	
Salgótarján	2	⛆	29	14	13	
Eger	.	=	29	18	14	7
Galyatető	1	⛆	24	14	12	
Gyöngyös	ny		30	18	15	
Kékestető	.	≡	22	13	13	9
Kompolt	.	⛈ ∩	29	18	14	9
Lőrinci	1	=	30	18	18	
Poroszló	ny		29	19	17	
Jászapáti	3	⛈	30	19	18	
Jászberény	5	⛈ ∩	28	19	17	
Karcag	–		–	–	–	
Szolnok	ny	⛈	30	20	20	8
Tiszaroff	.	=	30	20	17	
Túrkeve	ny	⛈	30	19	15	7
Kistelek	–		–	–	–	
Makó	8	⛈	30	18	17	
Szeged	1	⛈	30	18	17	10
Szentes	3	⛈	30	19	17	
Borsodnádasd	1	⛆	28	17	15	
Fügöd	.		29	17	16	
Hidasnémeti	1	⛈	28	17	16	
Jósvafő	–		–	–	–	–
Lillafüred	.	∩	27	17	15	
Miskolc	ny	=	28	17	16	–
Putnok	13	⛈ =	29	16	16	
Sárospatak	.	∩	28	16	15	9
Szendrőlád	ny	⛈ ∩	30	18	17	
Tokaj	.		29	19	19	
Kisvárda	3	⛈ =	30	18	16	8
Mátészalka	3	⛆	30	17	16	
Nyíregyháza	5	⛈ =	30	18	16	10
Nyírlugos	2	⛆ =	31	18	17	
Pátyod	8	⛈	30	15	14	
Tiszabecs	–		–	–	–	
Vásárosnamény	17	⛈ =	30	18	17	
Záhony	7	⛈	28	18	17	
Berettyóújfalu	8	⛈	30	18	18	
Debrecen	13	⛈ ∩	29	17	17	9
Hajdúdorog	ny	=	29	17	17	
Hortobágy	.		30	19	18	
Körösszakál	5	⛆	31	18	18	
Polgár	.	∩	30	18	17	
Békéscsaba	7	⛈	29	17	16	10
Mezőhegyes	6	⛈	30	17	16	10
Orosháza	3	⛈	30	18	17	9
Szarvas	6	⛈	30	19	18	8
Szeghalom	6	⛈ =	32	20	19	

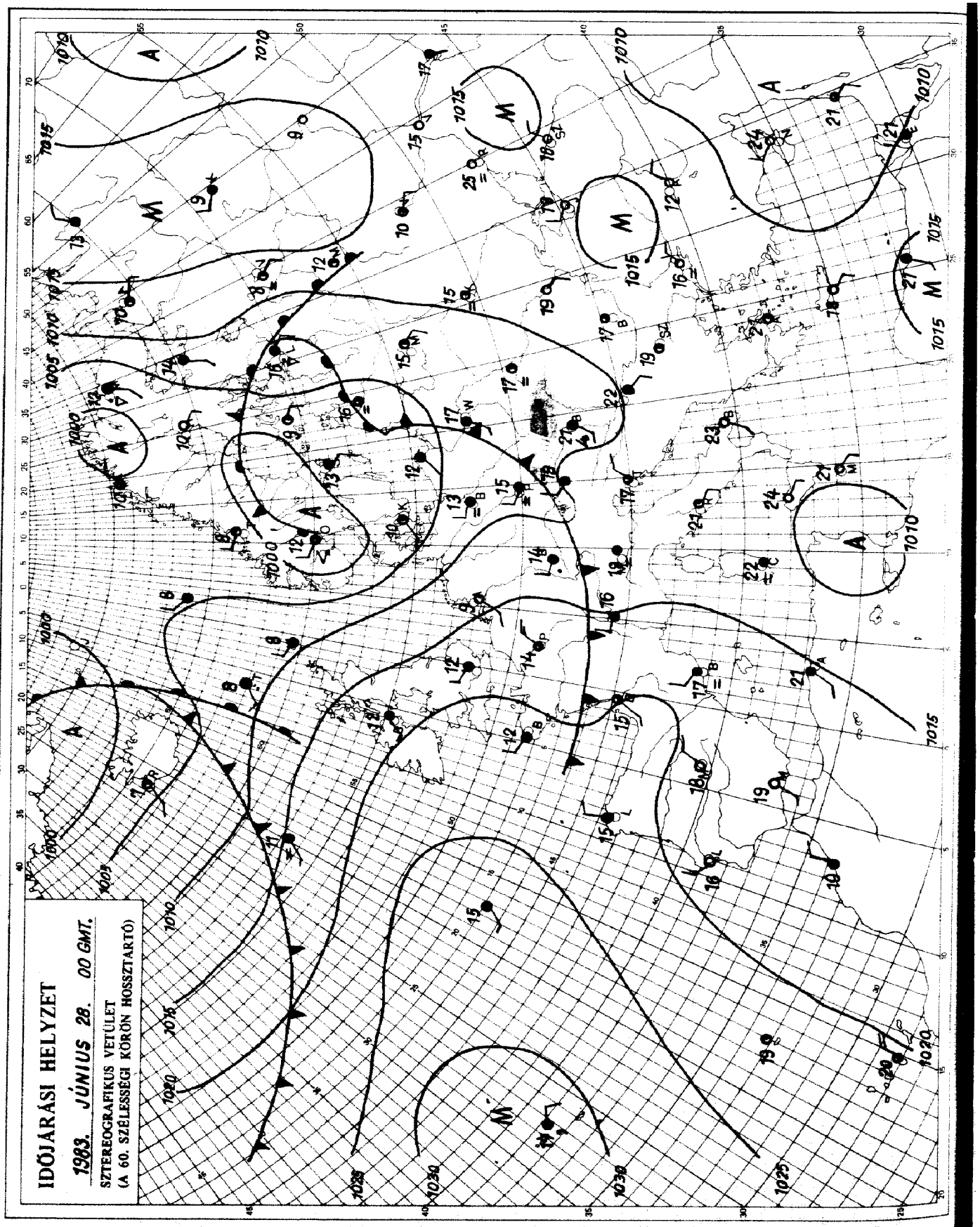

KIADJA: ORSZÁGOS METEOROLÓGIAI SZOLGÁLAT
Készíti: Központi Előrejelző Intézet Analízis- és Rövidtávú Prognózis Központja — T.: 273-018
Megjelenik naponként
Évi előfizetési díja: 1760,- Ft. — Megrendelhető: 1024 Budapest, II., Kitaibel Pál u. 1. — T.: 353-500
Kiadásért felel: az OMSZ elnöke — Szerkesztésért felel: a KEI igazgatója

IDŐJÁRÁSI NAPIJELENTÉS

ЕЖЕДНЕВНЫЙ МЕТЕОРОЛОГИЧЕСКИЙ БЮЛЛЕТЕНЬ • DAILY WEATHER REPORT
BULLETIN QUOTIDIEN DE TEMPS • TÄGLICHER WETTERBERICHT

96. évfolyam 180. szám + Budapest + 1983. június 29. szerda

Az időjárási helyzet és a várható időjárás:

A Vizcayai-öböltől Franciaország területén át egészen az Alpok vonulatáig magas nyomású öv húzódik. A hajnali, reggeli pára megszünését változóan felhős, túlnyomóan napos idő követi. Észak-Európa felett több középpontú ciklonrendszer örvénylik. Áramlási rendszerében hüvös és váltakozó nedvességtartalmú léghullámok haladnak a szárazföld belseje felé. Szerdán délelőtt csaknem összefüggő felhő- és csapadéksáv húzódott az Adriai-tengertől a Kárpát-medence keleti felén, valamint a Kelet-Európai sikságon át egészen a Botteni-öbölig. Ugyancsak változékony, csapadékos idő van a Brit-szigeteken, továbbá az Északi-tenger partvidékén.

Magyarországon kedden időnként csökkent a felhőzet. Sokfelé fordult elő eső, zápor, zivatar. A szerda reggelig lehullott csapadék mennyisége a déli megyékben általában 15 és 20, másutt viszont többnyire 2 és 7 mm között volt, Letenyén azonban 25, Mohácson 23, Szekszárdon 24, Kiskunhalason pedig 27 mm-t mértek. Kedden a hőmérséklet csúcsértéke 21 és 29 fok között váltakozott, szerda hajnalra pedig 10 és 16 fokig hűlt le a levegő. Ma délelőtt a Dunántúl nagy részén gyengén, máshol erősen felhős idő volt. A keleti megyékben szórványosan fordult elő eső, zápor. A szél időnként megélénkült. A hőmérséklet 11 órakor az országban 14 és 20 fok között alakult.

Ma 12 órakor Budapesten a hőmérséklet 20 fok, a tengerszintre átszámitott légnyomás 1014 mbar, alig változik.

A Balaton vizének hőmérséklete 11 órakor Siófoknál 20 fok volt.

Várható időjárás csütörtök estig:

A keleti, délkeleti országrészben átmenetileg csökken, majd ismét gyakorta megnövekszik a felhőzet, lassanként megszünik, majd holnap időnként ismét elered az eső, záporeső. Az ország nagyobb részén túlnyomóan napos idő, legföljebb szórványos délutáni zápor várható. Az északkeleti szél napközben élénk lesz.
Várható legalacsonyabb éjszakai hőmérséklet 10, 15 fok között, legmagasabb nappali hőmérséklet csütörtökön 23, 28 fok között várható.

Török Dénes s.k.

A hőmérséklet napi középértéke és eltérése a 100 évi átlagtól /Budapest belterületén/:

1983. VI. 28.	20,0°C	-0,4°C

1871 óta ezen a napon Budapesten előfordult

legmagasabb hőmérséklet:	39,5°C /1935/,
legalacsonyabb hőmérséklet:	8,7°C /1871/.

83.485.

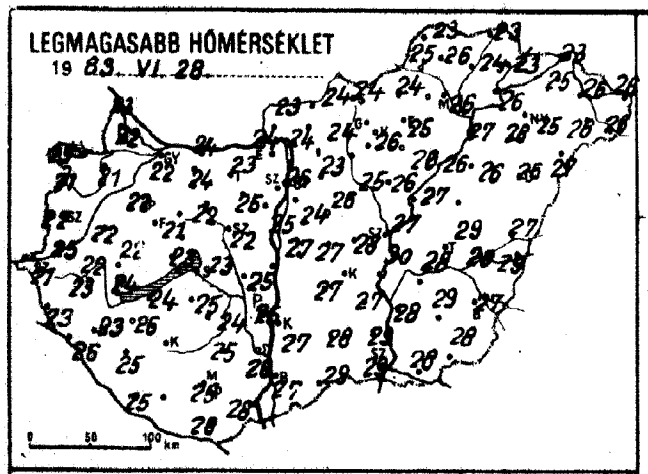
LEGMAGASABB HŐMÉRSÉKLET
19 83. VI. 28.

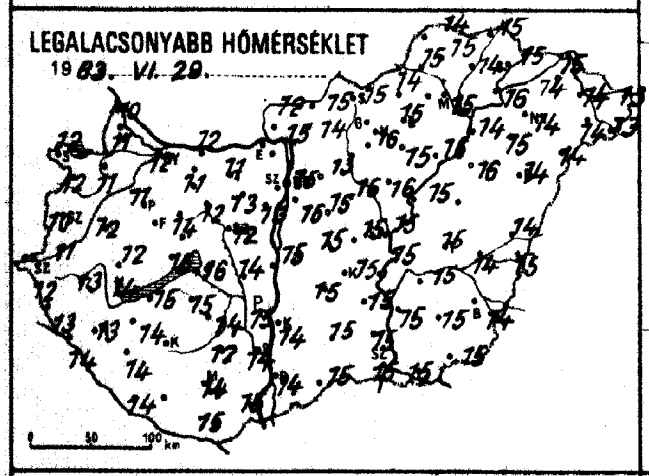
LEGALACSONYABB HŐMÉRSÉKLET
19 83. VI. 29.

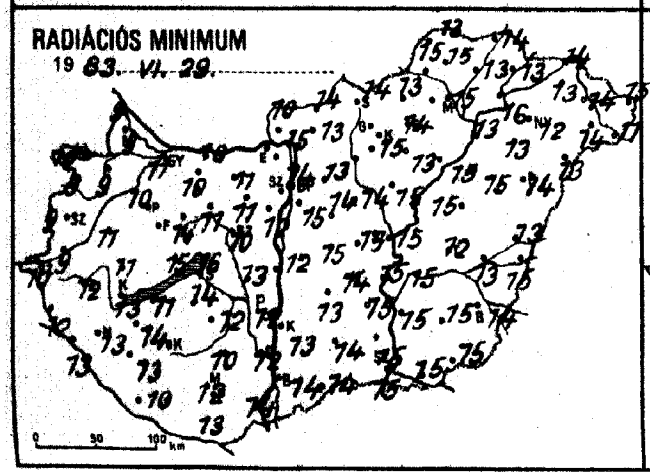
RADIÁCIÓS MINIMUM
19 83. VI. 29.

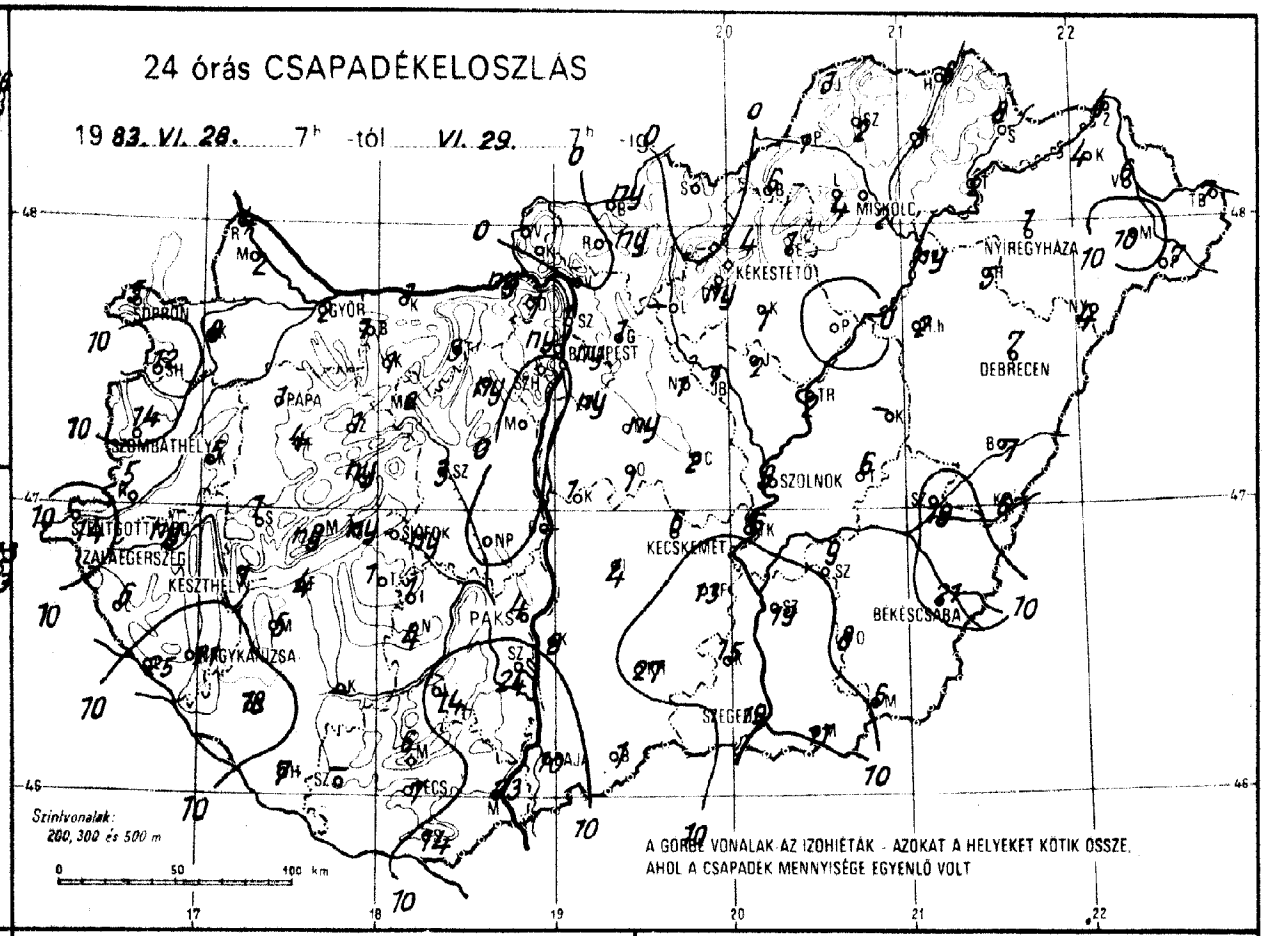
24 órás CSAPADÉKELOSZLÁS
19 83. VI. 28. 7h -tól VI. 29. 7h -ig
MISKOLC
NYÍREGYHÁZA
KÉKESTETŐ
DEBRECEN
GYŐR
BUDAPEST
PÁPA
SZOMBATHELY
SZOLNOK
SZENTGOTTHÁRD
ZALAEGERSZEG
KESZTHELY
SIÓFOK
KECSKEMÉT
PÁKS
BÉKÉSCSABA
NAGYKANIZSA
SZEGED
Szintvonalak: 200, 300 és 500 m
A GÖRBE VONALAK AZ IZOHIÉTÁK - AZOKAT A HELYEKET KÖTIK ÖSSZE, AHOL A CSAPADÉK MENNYISÉGE EGYENLŐ VOLT

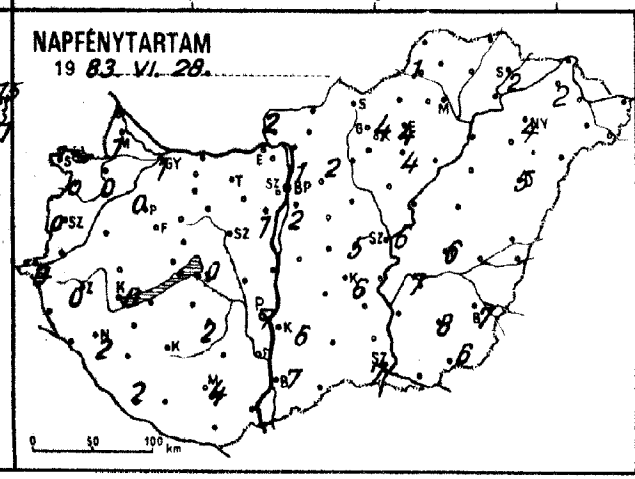
NAPFÉNYTARTAM
19 83. VI. 28.

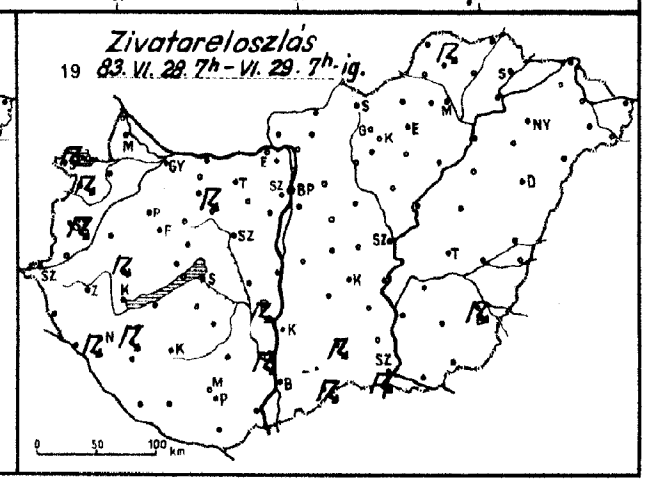
Zivatareloszlás
19 83. VI. 28. 7h - VI. 29. 7h-ig.

1983. VI. 29. 07 óráig az utolsó 24 óra adatai						Előző nap napos órái
állomás	csapadék (mm)		max. hőmérséklet	min. hőmérséklet	rad. min.	
Győr	2	⚲ =	22	12	11	1
Kapuvár	8	⚲	21	11	9	0
Mosonmagyaróvár	2	⚲ ∩	22	11	9	1
Rajka	4	=	23	10	9	
Sopron	5	⚟	23	12	10	1
Sopronhorpács	12	⚟	21	12	9	0
Kőszeg	5	⚲	22	12	11	
Körmend	5	⚲	25	11	9	
Szentgotthárd	14	⚲	21	12	10	0
Szombathely	14	⚟	22	10	9	0
Lenti	6	⚲	23	13	12	
Letenye	25	⚟	26	14	13	
Nagykanizsa	21	⚟	23	13	13	2
Zalaegerszeg	ny	⚲ =	22	13	12	0
Farkasgyepű	4	⚲	22	11	10	
Keszthely	1	⚲	24	14	13	0
Mencshely	ny		21	13	12	0
Pápa	1	⚲ ∩	22	11	10	0
Sümeg	1	⚟	22	12	11	
Tihany	ny		23	16	15	
Veszprém	ny	⚲ =	21	14	14	
Zirc	1		20	11	10	
Fonyód	4	⚲	24	15	11	
Homokszt. György	7	⚲ =	25	14	10	2
Kaposvár	–		–	–	–	
Marcali	5		26	14	14	
Siófok	ny	⚲	23	16	16	0
Somogyszob	18	⚲	25	14	13	
Tab	1		25	15	14	
Fábolna	1	⚲	22	11	8	
Esztergom	ny		24	–	–	
Kisbér	1	⚟ ∩	24	11	10	
Komárom	1		24	12	10	
Tatabánya	3	⚲	23	11	11	
Alcsútdoboz	ny	⚲	25	13	11	
Dunaújváros	–		–	–	–	
Martonvásár	.		25	13	12	1
Mór	2	⚲ =	22	12	11	
Nagyhörcsökp.	.	∩	25	14	13	
Szabadbattyán	3	⚲ =	22	12	10	
Öregszemcse	1		24	14	12	2
Lengyel	14	⚲ =	26	12	10	
Paks	4	⚟	25	15	12	7
Szekszárd	24	⚟▲ =	28	14	12	
Árpádtető	6	=	23	12	10	
Mohács	23	⚲ ∩	28	15	14	
Pécs	7	⚲	25	14	12	4
Siklós	14	⚲ =	28	15	13	
Szigetvár	–		–	–	–	
Budaörs	ny		24	15	14	
Bp. Lőrinc	ny	⚲	24	16	15	2
Bp. Met. Int.	ny		26	15	14	1
Bp. Szab. hegy	.		21	12	11	
Cegléd	2	=	28	15	15	5
Dabogykő	1		18	10	10	
Gödöllő	1	=	23	13	13	2
Királyrét	–		–	–	–	
Monor	ny	∩	26	15	14	
Nagykáta	1		25	16	14	
Szentendre	1		25	15	14	

1983. VI. 29. 07 óráig az utolsó 24 óra adatai						Előző nap napos órái
állomás	csapadék (mm)		max. hőmérséklet	min. hőmérséklet	rad. min.	
Vác	.		24	15	15	-
Vámosmikola	.	∩	23	12	10	2
Baja	10	⚲	27	14	14	7
Bácsalmás	19	⚟	29	15	14	
Izsák	4		27	15	13	
Kalocsa	8		27	14	13	6
Kecskemét	6	⚲ =	26	15	14	6
Kiskunfélegyháza	13	⚲	27	15	15	
Kiskunhalas	27	⚟ =	28	15	14	
Kunszentmiklós	1	⚲	27	15	12	
Tiszakécske	6	=	30	15	15	
Balassagyarmat	ny	=	24	15	14	
Romhány	ny	⚲	24	14	13	
Salgótarján	.		24	15	14	
Eger	1	=	25	15	14	4
Galyatető	.	≡	19	10	10	
Gyöngyös	ny		26	16	15	
Kékestető	4	⚲ ≡	14	8	8	4
Kompolt	1		26	15	13	4
Lőrinci	–		–	–	–	
Poroszló	.	∩	26	16	15	
Jászapáti	2	⚲ =	26	16	15	
Jászberény	1	⚲ =	25	15	14	
Karcag	–		–	–	–	
Szolnok	9	=	27	15	15	6
Tiszaroff	2	=	27	15	15	
Túrkeve	6	=	29	15	12	6
Kistelek	15		29	15	15	
Makó	11	⚲ =	28	15	15	
Szeged	9	⚟	29	15	15	7
Szentes	19	⚲	28	15	15	
Borsodnádasd	6	⚲	24	14	13	
Füged	3		24	14	13	
Hidasnémeti	6		23	15	14	
Jósvafő	3	⚟ =	23	14	13	1
Lillafüred	4	∩	24	14	14	
Miskolc	2	⚲ =	26	15	15	–
Putnok	1	=	25	15	15	
Sárospatak	8	∩	23	15	13	2
Szendrőlád	2	⚲ ∩	26	15	15	
Tokaj	2	⚲	26	16	16	
Kisvárda	4	=	25	14	13	2
Mátészalka	10	⚲	26	14	14	
Nyíregyháza	1	⚲	25	14	12	4
Nyírlugos	4	⚲ =	27	14	13	
Pátyod	7	⚲	26	13	11	
Tiszabecs	7	=	26	16	15	
Vásárosnamény	6	=	26	14	14	
Záhony	4		23	15	14	
Berettyóújfalu	7		27	14	13	
Debrecen	7	⚲	26	14	14	5
Hajdúdorog	5		28	15	13	
Hortobágy	2	=	26	16	15	
Körösszakál	6		29	15	15	
Polgár	ny	, ∩	27	14	13	
Békéscsaba	21	⚟ ∩	27	14	14	7
Mezőhegyes	6		28	15	15	6
Orosháza	8		29	15	15	8
Szarvas	9	=	28	15	15	7
Szeghalom	19	=	28	14	13	

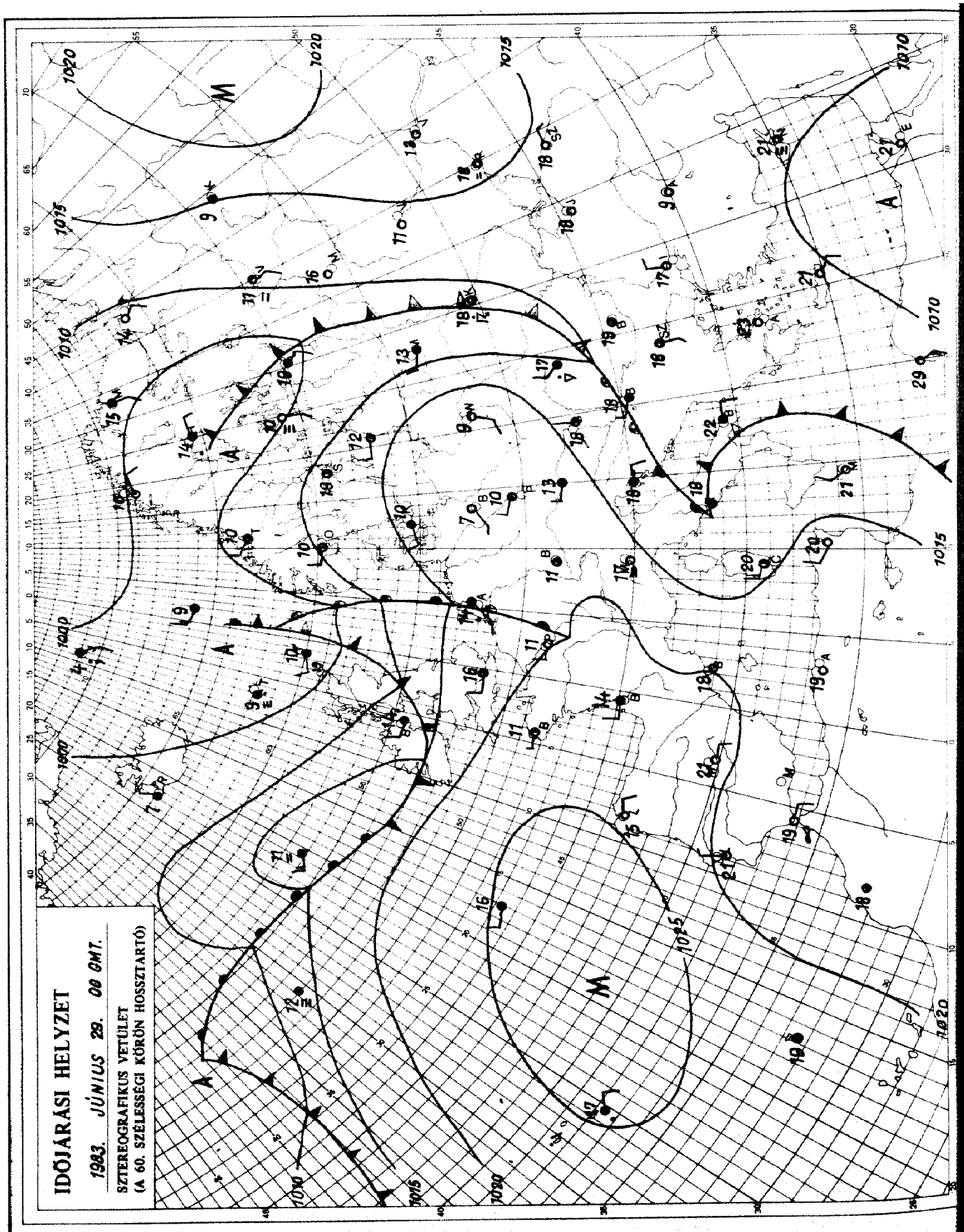

KIADJA: ORSZÁGOS METEOROLÓGIAI SZOLGÁLAT
Készíti: Központi Előrejelző Intézet Analízis- és Rövidtávú Prognózis Központja – T.: 273-018
Megjelenik naponként
Évi előfizetési díja: 1760,- Ft. – Megrendelhető: 1024 Budapest, II., Kitaibel Pál u. 1. – T.: 353-500
Kiadásért felel: az OMSZ elnöke – Szerkesztésért felel: a KEI igazgatója

ORSZÁGOS METEOROLÓGIAI SZOLGÁLAT

KÖZPONTI ELŐREJELZŐ INTÉZETE

IDŐJÁRÁSI ESEMÉNYEK NAPTÁRA

CALENDAR OF WEATHER PHENOMENA

1983. május

Az Időjárási Napijelentés havi melléklete

IDŐJÁRÁSI ESEMÉNYEK NAPTÁRA

1983. MÁJUS

Dátum - Date	Az időjárási jelenség leirása *Description of the weather phenomenon*	Az időjárási esemény előidézője *Carrier of the phenomenon*	Érkező légtömeg *Arriving air-mass*
1	Elszórt zápor, zivatar	Melegfront belép: 1 órakor SW-n kilép: 10 órakor NE-n	Mm
1	Záporok, zivatarok, jégeső	Instabilitási vonal belép: 18 órakor SW-n kilép: 23 órakor NE-n	
2	Záporok	Hidegfront belép: 5 órakor NW-n kilép: 10 órakor E-n	Mm
4 - 5	Záporok, zivatarok, jégeső	Instabilitási vonal belép: 17 órakor SW-n kilép: 1 órakor E-n	
5	Záporok, erős szél	Hidegfront belép: 5 órakor N-n kilép: 10 órakor E-n	Mm
8	Sokfelé eső, zápor	Melegfront belép: 3 órakor SW-n kilép: 15 órakor NE-n	Mm
9 - 10	Országos eső	Regionális ciklon átvonulása a Kárpát-medencén belép: 5 órakor SW-n kilép: 10 órakor NE-n	Mm
11	Záporok	Hidegfront belép: 7 órakor NW-n az ország középső részén feloszlik 12 órakor	Mm
15-18	Kánikula, rekord melegek	Nyugat-európai ciklon előoldalán intenziv meleg advekció	Tc
22-25	Esők, záporok, zivatarok, jégeső	Regionális ciklon belép: 23 órakor SW-n kilép: 00 órakor NE-n	Mm

Arktikus szárazföldi és tengeri /Ac és Am/: mérsékeltövi szárazföldi és tengeri /Mc és Mm/: szubtrópusi szárazföldi és tengeri /Tc és Tm/: helyi vagy lokális /H/.

CALENDAR OF WEATHER PHENOMENA

MAY 1983

Az időjárási esemény Budapest-i jellemzői - *Characteristics of the phenomenon over Budapest*						
Időpont - *point of time*	Hőmérsékletváltozás (fok/idő) *Temperature-shift (degree/period)*	Légnedvességváltozás (%/idő) *Humidity-shift (%/period)*	Szélirányváltozás *Wind-direction shift*	Maximális széllökés (m/s) és időpontja *Maximum gust (m/s) and its time*	Csapadék mennyisége (mm) és alakja *Amount and form of precipitation*	Megjegyzés - *Remarks*
	⊞	⊞	⊞	⊞	-	⊞ elmosódott
	⊞	⊞	⊞	⊞	6 ∇	⊞ elmosódott
8^{30}	⊞	⊞	⊞	9,7 NW 8^{30}	1 ∇	⊞ elmosódott
21	-5/1 h	+40/1 h	S-WSW	11 WSW 21^{16}	6 ⊼	
6^{20}	⊞	⊞	⊞	12 NW 6^{20}	-	⊞ elmosódott
11	+2,5/1 h	-8/1 h	E-SSE	-	5 ●	
-	-	-	-	-	15 ∇	
-	-	-	-	-	-	
-	-	-	-	-	-	
-	-	-	-	• -	1 ⊼	

Arctic maritime (Am): Arctic continental (Ac): Polar maritime (Mm): Polar continental (Mc): Tropical maritime (Tm): Tropical continental (Tc): Local air mass (H).

IDŐJÁRÁSI NAPIJELENTÉS

ЕЖЕДНЕВНЫЙ МЕТЕОРОЛОГИЧЕСКИЙ БЮЛЛЕТЕНЬ · DAILY WEATHER REPORT
BULLETIN QUOTIDIEN DE TEMPS · TÄGLICHER WETTERBERICHT

96. évfolyam 181. szám + Budapest + 1983. június 30. csütörtök

Az időjárási helyzet és a várható időjárás:

A kontinensünk fölött átvonult időjárási frontrendszer Kelet-, Délkelet-Európában jelentős lehülést okozott; a hőmérséklet csúcsértéke az alsó Dunavölgy, Fekete-tenger, Égei-tenger térségben közel 10 fokkal marad el a sokéves átlagtól. A frontrendszer lassanként feloszlik, ma már csak Délkelet-Európa egyes vidékein okozott számottevő csapadékot. Több száz kilométer széles felhősáv érte el ma hajnalban az óceáni partvidéket, valószinü azonban, hogy messze elkerüli majd a Kárpát-medencét. Közép-Európa nagy részén gyenge, leszálló légmozgás, csendes, száraz időjárás uralkodik.

Magyarország déli és keleti vidékein szerdán délelőtt még gyakorta esett az eső, általában 1, 6 mm mennyiség hullott, majd délutánra felszakadozott a felhőzet, 3-4 órán át sütött a nap. Az ország nagyobb részén napos, száraz, mérsékelten meleg idő volt. A hőmérséklet csúcsértéke 20, 24 fok között alakult. Csütörtök hajnalra szeszélyes területi eloszlásban 7, 14 fok közé hult le a levegő. Délelőtt csaknem országszerte zavartalan volt a napsütés, gyorsan melegedett az idő, a hőmérséklet 11 órára elérte a 20, 22 fokot.

Ma 12 órakor Budapesten a hőmérséklet 22 fok, a tengerszintre átszámitott légnyomás 1014 mbar, alig változik.

A Balaton vizének hőmérséklete 11 órakor Siófoknál 21 fok volt.

Várható időjárás péntek estig:

Péntek reggelig jobbára derült, száraz idő, mérsékelt légmozgással. Napközben megerősödő gomolyfelhő-képződés, helyi záporok, zivatarok és többfelé élénk északkeleti, keleti szél.
Várható legalacsonyabb éjszakai hőmérséklet: 8, 13,
legmagasabb nappali hőmérséklet pénteken 24, 29 fok között.

Rábai Attila s.k.

TÁVOLABBI KILÁTÁSOK SZOMBATTÓL-KEDDIG:

Változékony, nyári idő várható. Záporok, zivatarok bárhol kialakulhatnak. Legalacsonyabb hajnali hőmérséklet 12, 17 fok között várható. Legmagasabb nappali hőmérséklet 24, 29 fok között lesz. Jelentős mennyiségü /legalább 5 mm napi/ csapadék az ország területének 20 százalékán várható.

KÖZÉPTÁVÚ ELŐREJELZŐ OSZTÁLY

A hőmérséklet napi középértéke és eltérése a 100 évi átlagtól /Budapest belterületén/:

1983. VI. 29.	19,2°C	-1,5°C

1871 óta ezen a napon Budapesten előfordult

legmagasabb hőmérséklet:	34,5°C /1938/,
legalacsonyabb hőmérséklet:	9,0°C /1927/.

83.486.

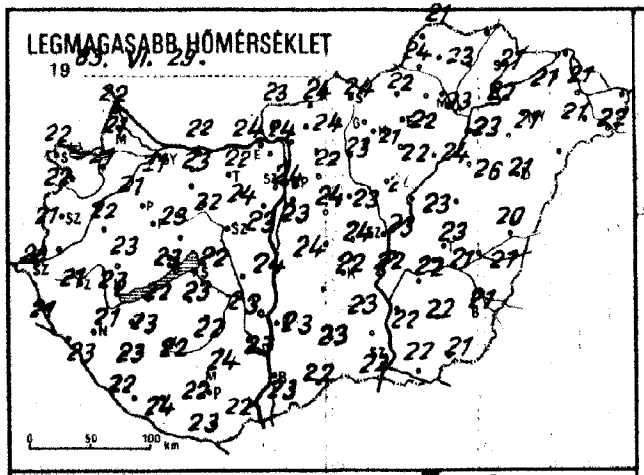
LEGMAGASABB HŐMÉRSÉKLET
19 83. VI. 29.

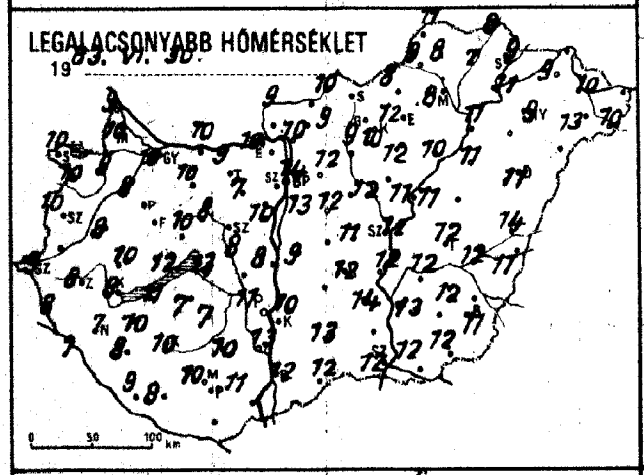
LEGALACSONYABB HŐMÉRSÉKLET
19 83. VI. 30.

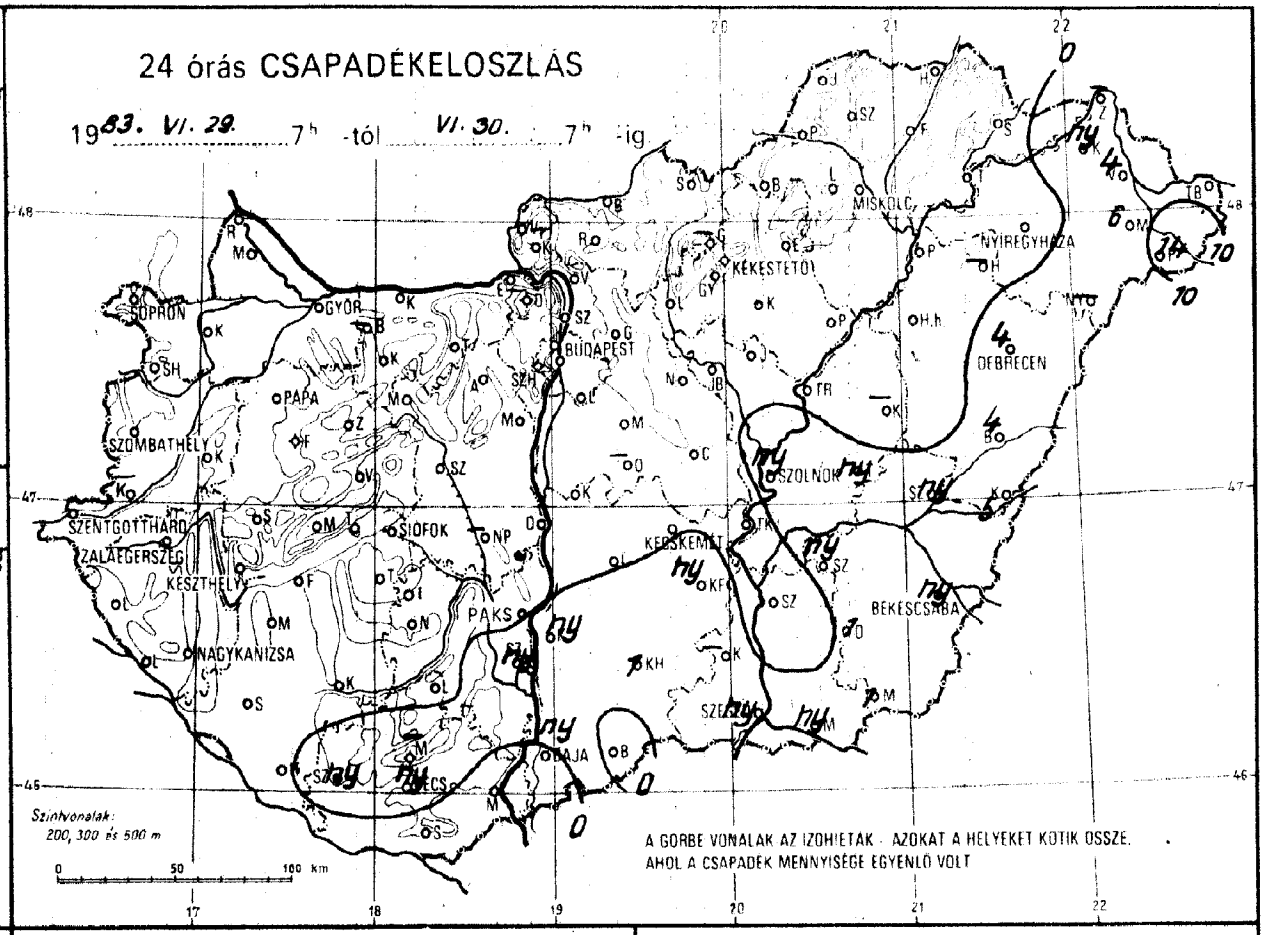
24 órás CSAPADÉKELOSZLÁS
19 83. VI. 29. 7h -tól VI. 30. 7h -ig
SOPRON
GYŐR
BUDAPEST
MISKOLC
NYÍREGYHÁZA
KÉKESTETŐ
DEBRECEN
PAPA
SZOMBATHELY
SZOLNOK
SZENTGOTTHÁRD
ZALAEGERSZEG
KESZTHELY
SIÓFOK
KECSKEMÉT
PAKS
BÉKÉSCSABA
NAGYKANIZSA
BAJA
Szintvonalak:
200, 300 és 500 m
A GÖRBE VONALAK AZ IZOHIETÁK - AZOKAT A HELYEKET KÖTIK ÖSSZE, AHOL A CSAPADÉK MENNYISÉGE EGYENLŐ VOLT

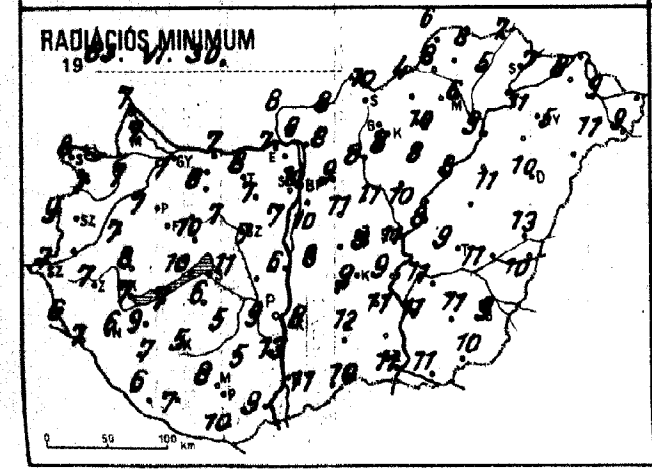
RADIÁCIÓS MINIMUM
19 83. VI. 30.

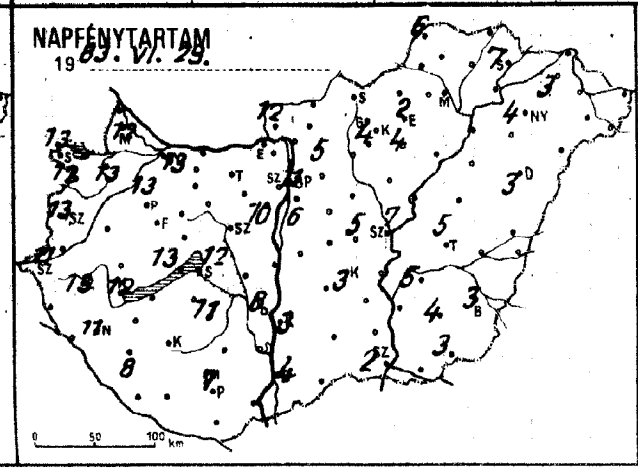
NAPFÉNYTARTAM
19 83. VI. 29.

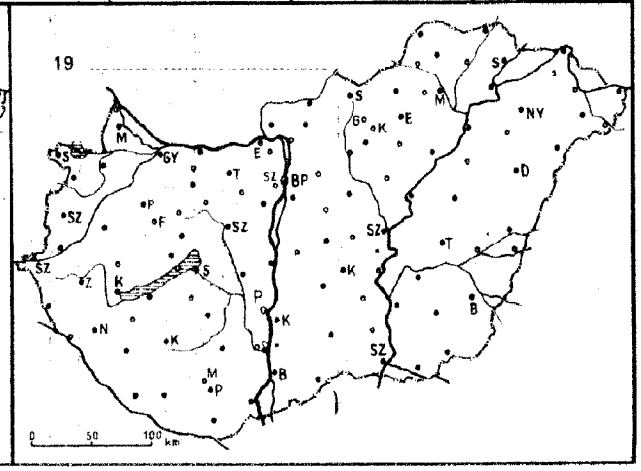
19

1983. VI. 30.^{h}-ig az utolsó 24 óra adatai						Előző nap napos órái
állomás	csapadék (mm)		max. hőmérséklet	min. hőmérséklet	rad. min.	
Győr	.	⌒	21	10	7	13
Kapuvár	.	⌒	21	9	7	13
Mosonmagyaróvár	.	⌒	21	10	7	12
Rajka	.		22	9	7	
Sopron	.	⌒	22	10	8	13
Sopronhorpács	.	⌒	22	10	7	12
Káld	.	⌒	22	8	7	
Körmend	–		–	–	–	
Szentgotthárd	.	⌒	20	9	7	11
Szombathely	.	⌒	21	10	9	13
Kőszeg	.		21	8	6	
Vetenye	.	⌒	23	7	7	
Nagykanizsa	.	⌒	21	7	6	11
Zalaegerszeg	.	⌒	21	8	7	13
Farkasgyepű	.	⌒	20	9	7	
Keszthely	.	⌒	23	9	7	12
Mencshely	.	⌒	21	10	5	13
Pápa	.	⌒	21	8	7	13
Sümeg	.	⌒	23	10	8	
Tihany	.		23	12	10	
Veszprém	.		23	10	10	
Zirc	.		19	9	8	
Fonyód	.		22	11	7	
Homokszt. György	.	⌒	22	9	6	8
Kaposvár	.	⌒	22	10	5	
Marcali	.	⌒	23	10	9	
Siófok	.		22	13	11	12
Somogyszob	.	⌒	23	8	7	
Tab	.	⌒	23	7	6	
Bábolna	–		–	–	–	
Esztergom	.	⌒	24	10	7	
Kisbér	.	⌒	23	10	8	
Komárom	.	⌒	22	10	7	
Tatabánya	.	⌒	22	9	8	
Alcsútdoboz	.	⌒	24	7	7	
Dunaújváros	.	⌒	24	8	6	
Martonvásár	.		23	10	7	10
Mór	.	⌒	22	8	7	
Nagyhörcsökp.	–		–	–	–	
Szabadbattyán	.	⌒	22	8	7	
Iregszemcse	.	⌒	22	7	5	11
Lengyel	.		24	10	5	
Paks	.		23	11	9	6
Szekszárd	ny	—	23	13	13	
Árpádtető	–		–	–	–	
Mohács	.	⌒	22	11	9	
Pécs	ny	⌒	22	10	8	7
Siklós	.		23	10	10	
Szigetvár	ny	⌒	24	8	7	
Budaörs	.	⌒	23	11	7	
Bp. Lőrinc	.	⌒	23	13	10	6
Bp. Met. Int.	.		24	14	10	11
Bp. Szab. hegy	.		21	13	11	
Cegléd	.	—	24	11	9	5
Dobogókő	–		–	–	–	
Gödöllő	.	⌒	22	12	9	5
Királyrét	–		–	–	–	
Monor	.	⌒	24	12	11	
Nagykáta	.	⌒	23	12	11	
Szentendre	.	⌒	25	11	11	

1983. VI. 30.^{h}-ig az utolsó 24 óra adatai						Előző nap napos órái
állomás	csapadék (mm)		max. hőmérséklet	min. hőmérséklet	rad. min.	
Vác	.	⌒	24	10	9	
Vámosmikola	.	⌒	23	9	8	12
Baja	ny		23	12	11	4
Bácsalmás	.		22	12	10	
Izsák	–		–	–	–	
Kalocsa	ny	⌒	23	10	8	3
Kecskemét	.	⌒	22	12	9	3
Kiskunfélegyháza	ny		23	14	11	
Kiskunhalas	1	—	23	13	12	
Kunszentmiklós	.		24	9	8	
Tiszakécske	.	⌒	22	12	9	
Balassagyarmat	.	⌒	24	10	8	
Romhány	.	⌒	24	9	8	
Salgótarján	.		24	11	10	
Eger	.	—	22	12	10	2
Galyatető	–		–	–	–	
Gyöngyös	.	⌒	21	10	8	
Kékestető	.		14	8	7	4
Kompolt	.	⌒	22	12	8	4
Lőrinci	.	—	23	9	8	
Poroszló	.	⌒	24	10	8	
Jászapáti	.		24	11	10	
Jászberény	.	⌒	23	11	9	
Karcag	–		–	–	–	
Szolnok	ny	⌒	23	12	11	7
Tiszaroff	.	⌒	23	11	8	
Túrkeve	ny		23	12	9	5
Kistelek	–		–	–	–	
Makó	ny	⌒	22	12	11	
Szeged	ny	⌒	22	12	11	2
Szentes	.		22	13	11	
Borsodnádasd	.	⌒	22	8	4	
Füged	.		22	7	5	
Hidasnémeti	.	—	23	8	7	
Jósvafő	.	⌒	21	11	6	6
Lillafüred	.	⌒	21	9	8	
Miskolc	.	—	23	8	6	–
Putnok	.	—	24	9	8	
Sárospatak	.	⌒	21	9	7	7
Szendrőlád	.	⌒	23	8	8	
Tokaj	.		22	11	11	
Kisvárda	ny	—	21	9	8	3
Mátészalka	6	⌒	21	13	11	
Nyíregyháza	.	⌒	21	9	5	4
Nyírlugos						
Pátyod	14	⌒	22	10	9	
Tiszabecs	–		–	–	–	
Vásárosnamény	4	—	21	10	9	
Záhony						
Berettyóújfalu	4	⌒	20	14	13	
Debrecen	4	⌒	21	11	10	3
Hajdúdorog	–		–	–	–	
Hortobágy	.		26	11	11	
Körösszakál	5	⌒	21	11	10	
Polgár	.	⌒	23	11	9	
Békéscsaba	ny	⌒	21	11	9	3
Mezőhegyes	1	⌒	21	12	10	3
Orosháza	1		22	12	11	4
Szarvas	ny	⌒	22	12	11	5
Szeghalom	ny		21	12	11	

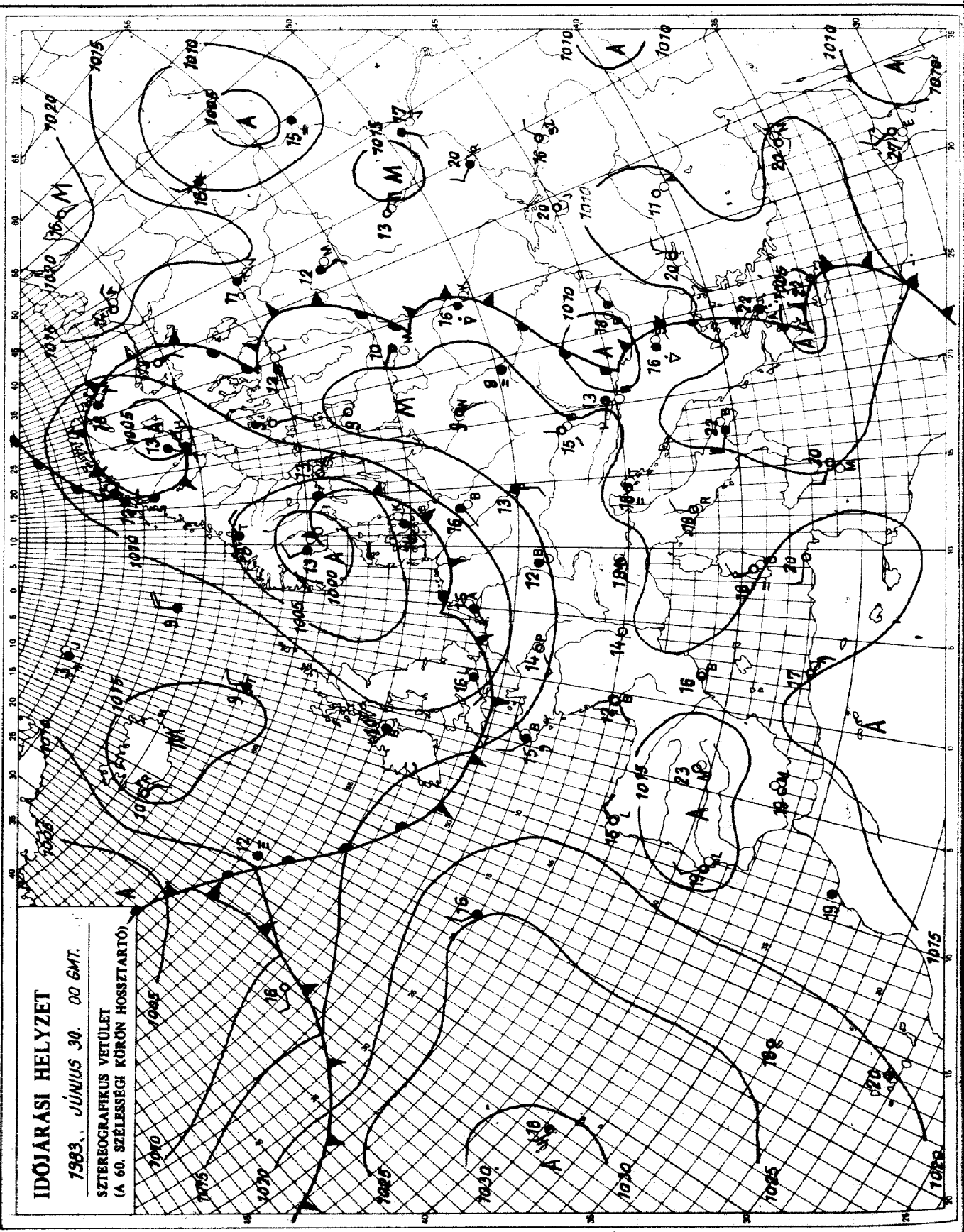

KIADJA: ORSZÁGOS METEOROLÓGIAI SZOLGÁLAT
Készíti: Központi Előrejelző Intézet Analízis- és Rövidtávú Prognózis Központja – T.: 273-018
Megjelenik naponként
Évi előfizetési díja: 1760,- Ft. – Megrendelhető: 1024 Budapest, II., Kitaibel Pál u. 1. – T.: 353-500
Kiadásért felel: az OMSZ elnöke – Szerkesztésért felel: a KEI igazgatója