H QC989.H9I32

IDŐJÁRÁSI NAPIJELENTÉS

ЕЖЕДНЕВНЫЙ МЕТЕОРОЛОГИЧЕСКИЙ БЮЛЛЕТЕНЬ · DAILY WEATHER REPORT
BULLETIN QUOTIDIEN DE TEMPS · TÄGLICHER WETTERBERICHT

97. évfolyam 092. szám + Budapest + 1984. április 1. vasárnap

Az időjárási helyzet és a várható időjárás:

Az elmúlt napokban hideg levegő árasztotta el szinte egész Európát. Finnországtól Ukrajnán át a Fekete-tengerig egy néhány száz kilométer széles felhőzet húzódik, amiből hózáporok fordulnak elő. Lengyelország területén, a Kárpátok vidékén és a Balkán-félszigeten ugyanakkor sok a napsütés, csak gyönge felhősödést jelentenek. Hatalmas méretü ciklon alakult ki Nyugat-Európa fölött. Ez a légörvény erős felhőzetet és csapadékot okoz most még csak Franciaországban, Portugáliában és Svájcban. A széles felhőtömeg lassanként kelet felé helyeződik, és a következő napokban Magyarországra is jelentős esőt hoz. Ugyanakkor délről egyre melegebb léghullámok érkeznek felénk, igy fokozatosan melegszik az idő.

Szombaton hazánk nagy részén 3-10 órán át sütött a nap. Csupán az északkeleti, keleti megyékben maradt borult az ég, és onnan esőt, havas esőt, havazást jelentettek. A lehullott csapadék mennyisége általában 1 és 8 mm között volt, de Borsod megyében 10-12 mm is előfordult. Szombaton sokfelé fújt erős, helyenként viharos északnyugati szél. A hőmérséklet csúcsértéke általában 10, 14 fok között volt, ennél hidegebbet a borult területen mértek, ott 3, 8 fokot. Ma hajnalra az ország legnagyobb részén +2 és -4 fok közé csökkent a hőmérséklet, csak keleten, északkeleten fordult elő -5, -7 fokos fagy. Délelőtt nyugat felől megnövekedett a felhőzet, és egyre több helyen fújt élénk, vagy erős déli szél. A hőmérséklet 11 órára elérte a 6, 12 fokot.

Ma 12 órakor Budapesten 10 fokot mértek, a tengerszintre átszámitott légnyomás 1014 mbar, alig változik.

Várható időjárás hétfő estig:

Gyakran lesz erősen felhős az ég. Ma még nem valószinü számottevő csapadék, de holnap már sokfelé várható ismétlődő eső, délután a Dunántúlon zivatar is lehet.
Egyre erősebb lesz a déli szél, hétfőn a Dunántúlon viharos széllökések is lesznek.

N.O.A.A.
U.S. Dept. of Commerce
AUG 1 1984

A legalacsonyabb éjszakai hőmérséklet: 0 és +5,
a legmagasabb nappali hőmérséklet hétfőn: 12 és 17 fok között várható.

Pálmási Judit s.k.

A hőmérséklet napi középértéke és eltérése a 100 évi átlagtól /Budapest belterületén/:

1984. III. 31.	5,4°C	-3,5°C

1871 óta ezen a napon Budapesten előfordult

legmagasabb hőmérséklet:	24,5°C /1968/,
legalacsonyabb hőmérséklet:	-5,3°C /1931/.

QC 989 .H9 I32 1984 Apr-June
84.242.

National Oceanic and Atmospheric Administration

Climate Database Modernization Program

ERRATA NOTICE

One or more conditions of the original document may affect the quality of the image, such as:

Discolored pages
Faded or light ink
Binding intrudes into the text

This document has been imaged through the NOAA Climate Database Modernization Program. To view the original document, please contact the NOAA Central Library in Silver Spring, MD at (301) 713-2607 x124 or www.reference@nodc.noaa.gov.

LASON
Imaging Subcontractor
12200 Kiln Court
Beltsville, MD 20704-1387
March 28, 2002

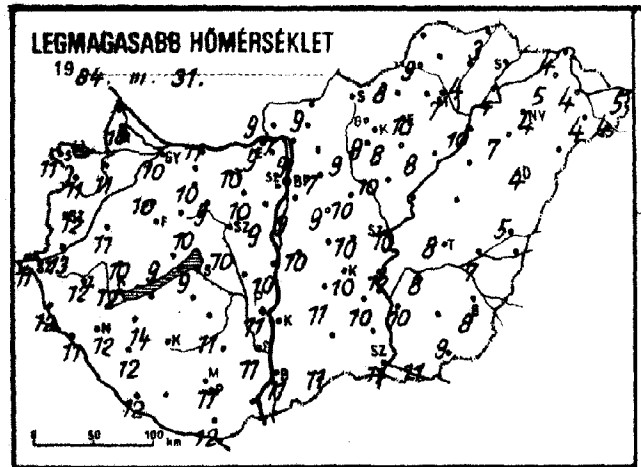
LEGMAGASABB HŐMÉRSÉKLET
1984. III. 31.

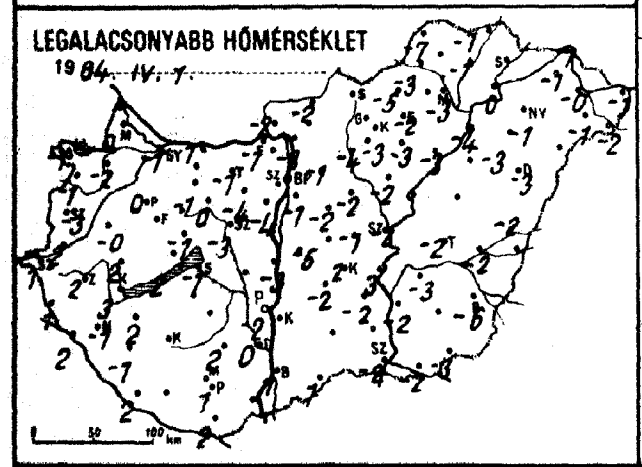
LEGALACSONYABB HŐMÉRSÉKLET
1984. IV. 7.

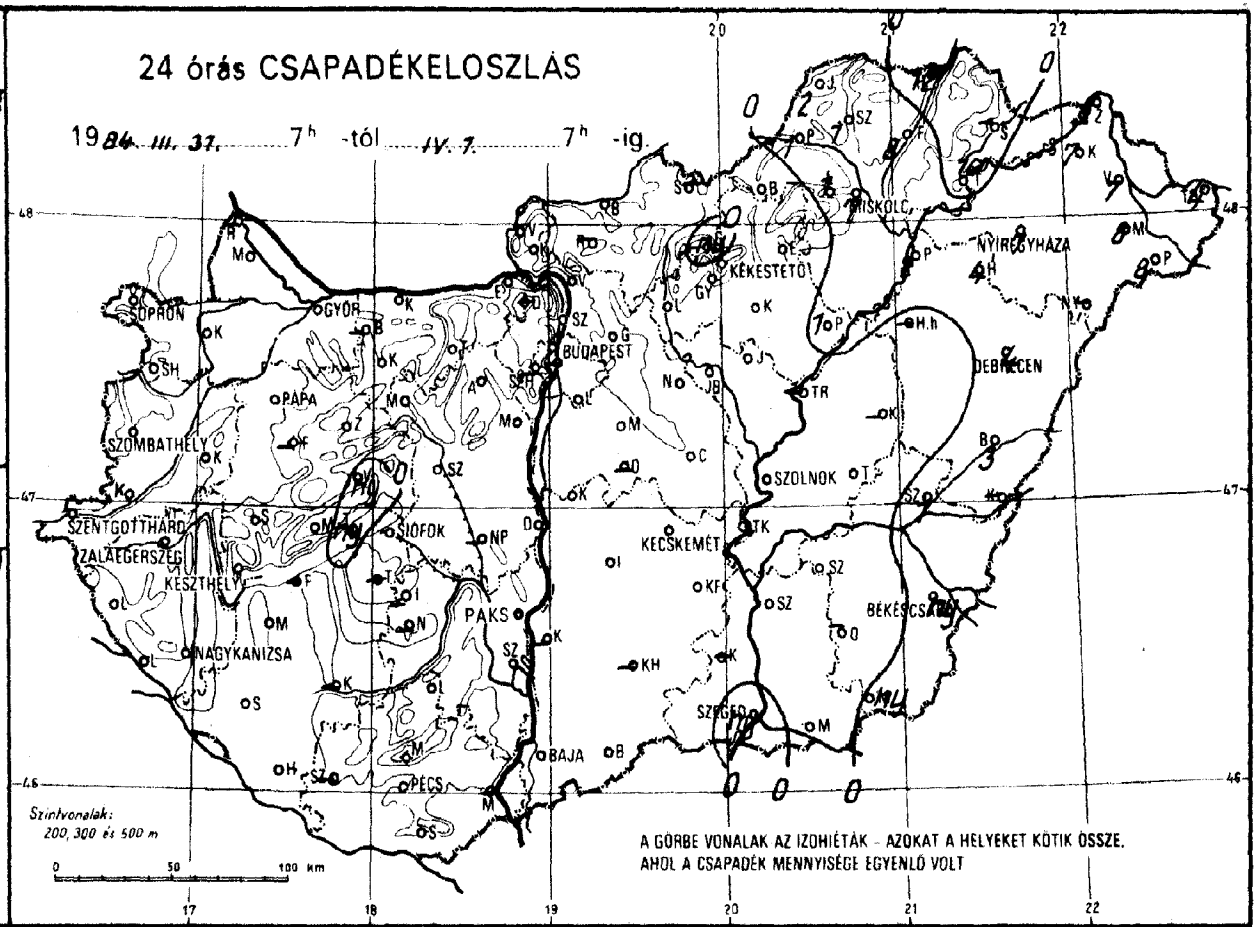
24 órás CSAPADÉKELOSZLÁS
1984. III. 31. 7h -tól IV. 7. 7h -ig.
GYŐR
SOPRON
BUDAPEST
MISKOLC
NYÍREGYHÁZA
KÉKESTETŐ
DEBRECEN
PAPA
SZOMBATHELY
SZENTGOTTHÁRD
ZALAEGERSZEG
KESZTHELY
SIÓFOK
PAKS
NAGYKANIZSA
KECSKEMÉT
SZOLNOK
BÉKÉSCSABA
SZEGED
BAJA
PÉCS
Szintvonalak: 200, 300 és 500 m
A GÖRBE VONALAK AZ IZOHIÉTÁK - AZOKAT A HELYEKET KÖTIK ÖSSZE, AHOL A CSAPADÉK MENNYISÉGE EGYENLŐ VOLT

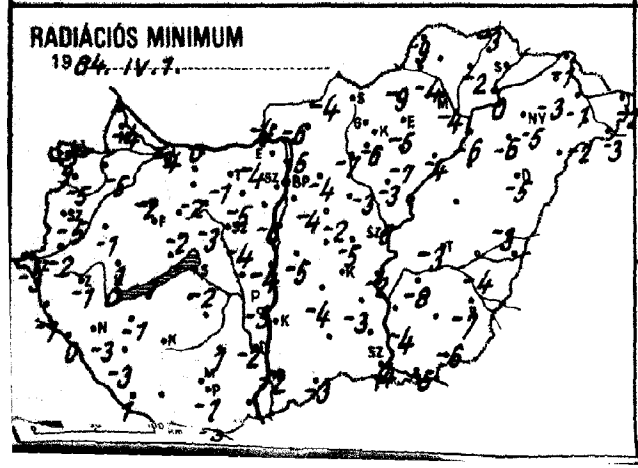
RADIÁCIÓS MINIMUM
1984. IV. 7.

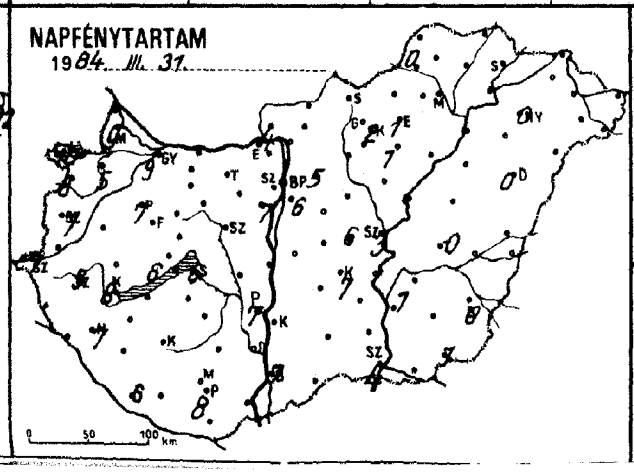
NAPFÉNYTARTAM
1984. III. 31.

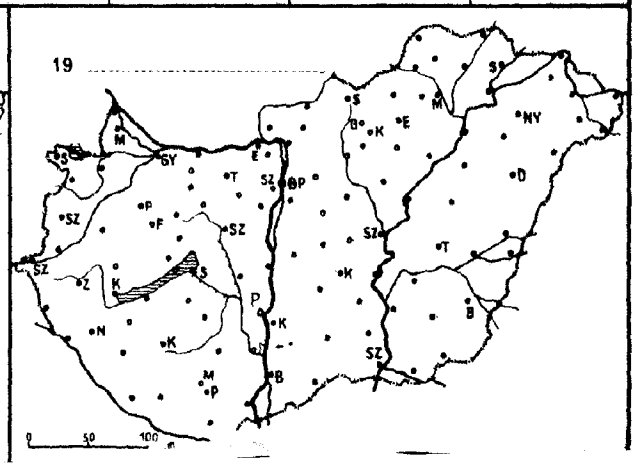
19

19 84. IV. 1 07 h-ig az utolsó 24 óra adatai						
állomás	csapadék (mm)	Hó cm	max. hőmérséklet	min. hőmérséklet	rad. min.	nap napos órái
Győr	◦ ⊔		10	-1	-4	9
Kapuvár	◦ =		11	-2	-5	5
Mosonmagyaróvár	• ⊔		10	0	-4	9
Rajka	–		–	–	–	
Sopron	• ⊔		11	-1	-2	10
Sopronhorpács	• ⊔		11	-1	-5	8
Káld	•		14	-0	-1	
Körmend	•		13	2	-2	
Szentgotthárd	•		11	1	-3	7
Szombathely	• ⊥		12	-3	-5	7
Lenti	•		12	1	-1	
Letenye	•		11	2	0	
Nagykanizsa	• ⊥		12	-1	-3	7
Zalaegerszeg	• ⊥		12	2	-1	5
Farkasgyepű	–		–	–	–	
Keszthely	• ⊥		12	3	0	8
Mencshely	•		9	2	1	6
Pápa	• ⊥		10	0	-2	7
Sümeg	•		10	2	1	
Tihany	ny ▽		11	1	-1	
Veszprém	ny ⊔		10	-1	-2	
Zirc	• ≡		7	-2	-4	
Fonyód	–		–	–	–	
Homokszt. György	• ≡		12	2	1	6
Kaposvár	–		–	–	–	–
Marcali	•		14	2	-1	
Siófok	◦ ⊥		9	-1	-2	6
Somogyszob	•		12	-1	-3	
Tab	–		–	–	–	
Bábolna	–		–	–	–	
Esztergom	• ≡		9	-1	-4	
Kisbér	•		10	-1	-2	
Komárom	•		11	11	0	
Tatabánya	•		10	-1	-1	
Alcsútdoboz	• ⊔		10	-4	-5	
Dunaújváros	•		10	-3	-4	
Martonvásár	•		9	-4	-6	7
Mór	• ≡		9	0	-3	
Nagyhörcsökp.	–		–	–	–	
Szabadbattyán	• ≡		10	-3	-4	
Iregszemcse	–		–	–	–	–
Lengyel	•		11	2	1	
Paks	• ⊔		11	-2	-5	7
Szekszárd	• ≡		11	0	-2	
Árpádtető	◦ =		9	2	-2	
Mohács	–		–	–	–	
Pécs	◦		11	1	-1	8
Siklós	◦		12	2	-3	
Szigetvár	◦		11	-2	-3	
Budaörs	• ⊔		10	-3	-6	
Bp. Lőrinc	◦		9	-1	-4	6
Bp. Met. Int.	–		–	–	–	–
Bp. Szab. hegy	–		–	–	–	
Megléd	• ≡		10	-1	-5	6
Abbogókő	–		–	–	–	
Ádöllő	•		7	-1	-4	5
Királyrét	• ⊔		7	-5	-6	
Gönor	• ⊔		9	-2	-2	
Nagykáta	•		10	-2	-3	
Szentendre	•		10	-1	-2	

19 84. IV. 1 07 h-ig az utolsó 24 óra adatai						Előző nap napos órái
állomás	csapadék (mm)	Hó cm	max. hőmérséklet	min. hőmérséklet	rad. min.	
Vác	◦ ⊔		9	-3	-5	
Vámosmikola	• ⊔		9	-2	-4	4
Baja	•		11	1	-2	7
Bácsalmás	•		11	1	-3	
Izsák	•		11	-2	-4	
Kalocsa	–		–	–	–	–
Kecskemét	• ⊔		10	2	–	7
Kiskunfélegyháza	•		10	-2	-3	
Kiskunhalas	–		–	–	–	
Kunszentmiklós	◦ ≡		10	-5	-5	
Tiszakécske	•		12	3	2	
Balassagyarmat	• ⊔		9	-2	-4	
Romhány	–		–	–	–	
Salgótarján	–		–	–	–	
Eger	◦		10	-2	-5	1
Galyatető	ny ▽	folt	-1	-3	-4	
Gyöngyös	• ⊔		9	-3	-6	
Kékestető	•	19	-0	-3	-5	2
Kompolt	• ⊔		8	-3	-7	1
Lőrinci	◦ ≡		9	-4	-7	
Poroszló	1 ⊔		8	-3	-4	
Jászapáti	• ⊔		10	-2	-3	
Jászberény	• ⊔		10	-2	-5	
Karcag	–		–	–	–	
Szolnok	• ⊔		10	-2	-6	3
Tiszaroff	–		–	–	–	
Túrkeve	◦ ⊔		8	-2	-3	0
Kistelek	–		–	–	–	
Makó	• ⊔		11	-2	-5	
Szeged	ny ⊔ ▽		11	-2	-4	4
Szentes	◦		10	-2	-4	
Borsodnádasd	•		8	-5	-9	
Füged	8 ≡		4	-1	-2	
Hidasnémeti	12 ✱ ≡	folt	3	-1	-3	
Jósvafő	2 ✱ V		–	-7	-9	0
Lillafüred	1 =		6	-1	-3	
Miskolc	7 ✱ ≡		7	-3	-4	
Putnok	1 ≡		9	-3	-4	
Sárospatak	–		–	–	–	–
Szendrőlád	–		–	–	–	
Tokaj	10 ✱ ≡		4	0	0	
Kisvárda	7 ≡		5	-1	-3	
Mátészalka	8 ✱ ⊔		4	-1	-2	
Nyíregyháza	7 ✱ ≡		4	-1	-5	0
Nyírlugos	–		–	–	–	
Pátyod	8 ✱ ⊔		4	-2	-3	
Tiszabecs	4 ✱ ⊔		5	-1	-2	
Vásárosnamény	7 ✱ ≡		4	-0	-1	
Záhony	8 ✱ ⊔		4	-1	-1	
Berettyóújfalu	3 ▽ ≡		5	-2	-3	
Debrecen	4		4	-3	-5	0
Hajdúdorog	4		7	-3	-6	
Hortobágy	–		–	–	–	
Körösszakál	–		–	–	–	
Polgár	2 ≡		10	-4	-6	
Békéscsaba	ny ▽ ⊔		8	-6	-7	0
Mezőhegyes	ny , ⊔		9	-3	-6	1
Orosháza	–		–	–	–	–
Szarvas	, ⊔		8	-3	-8	1
Szeghalom	1 ,		7	-2	-4	

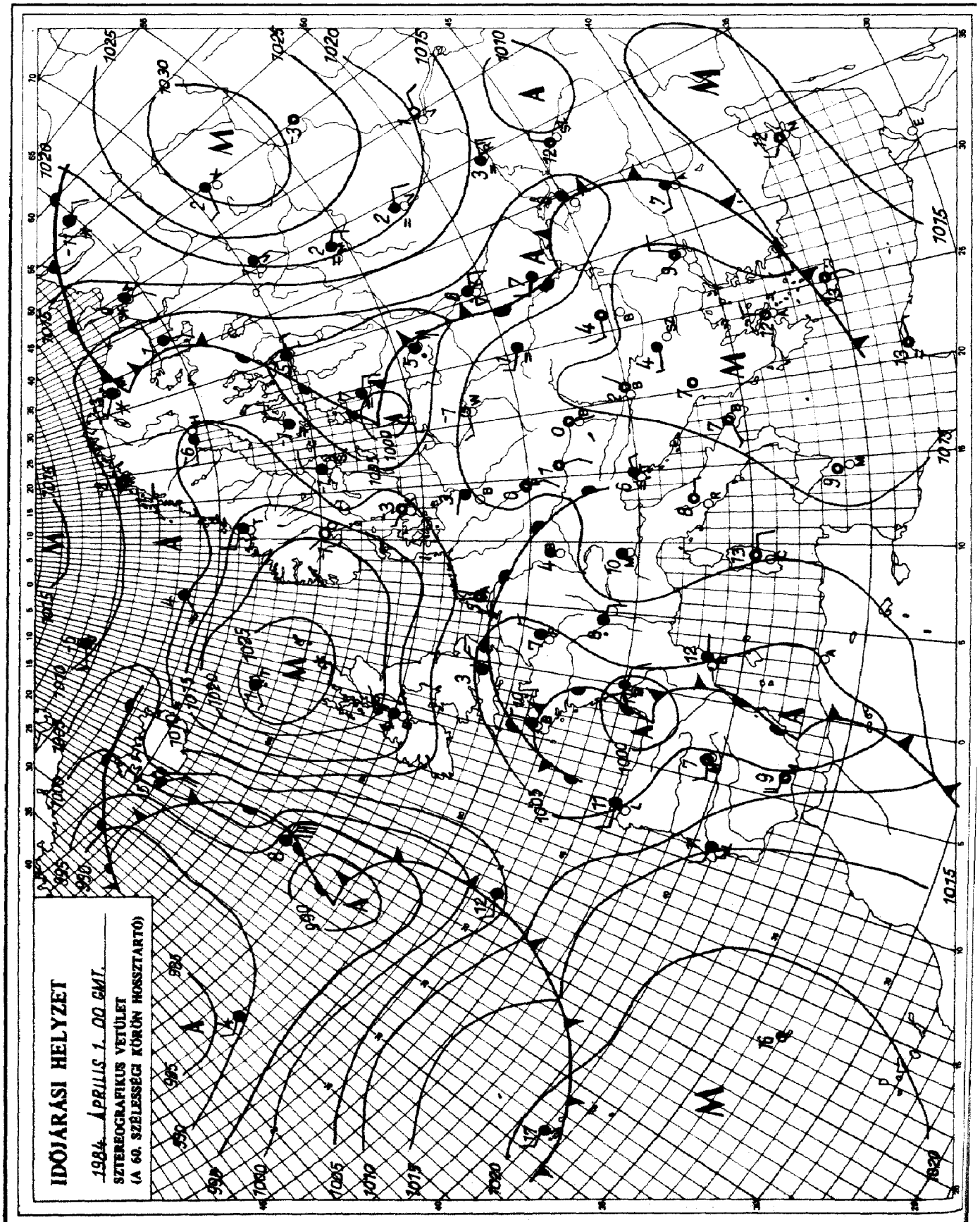

KIADJA: ORSZÁGOS METEOROLÓGIAI SZOLGÁLAT
Készíti: Központi Előrejelző Intézet Analízis- és Rövidtávú Prognózis Központja – T.: 273-018
Megjelenik naponként
Évi előfizetési díja: 1760,- Ft. – Megrendelhető: 1024 Budapest, II., Kitaibel Pál u. 1. – T.: 353-500
Kiadásért felel: az OMSZ elnöke – Szerkesztésért felel: a KEI igazgatója

Jelmagyarázat a havi mellékletben

IDŐJÁRÁSI NAPIJELENTÉS

ЕЖЕДНЕВНЫЙ МЕТЕОРОЛОГИЧЕСКИЙ БЮЛЛЕТЕНЬ • DAILY WEATHER REPORT
BULLETIN QUOTIDIEN DE TEMPS • TÄGLICHER WETTERBERICHT

97. évfolyam 093. szám + Budapest + 1984. április 2. hétfő

Az időjárási helyzet és a várható időjárás:

Franciaországtól a Kárpátokig, valamint a Lengyel-alföldtől a Földközi-tengerig húzódik az a felhőtömeg, amelyet egy hatalmas ciklon hozott létre. A légörvény nyugati felén hideg levegő áramlik Franciaországon át Spanyolország fölé, ugyanakkor délről egyre melegebb léghullámok jutnak föl Közép-Európa térségébe. Az emlitett igen széles felhőzetből sokfelé esik az eső, zivatarok alakulnak ki, a hideg levegővel elárasztott területeken pedig a hó esik. A ciklon és felhőzete még holnap estig is Magyarország időjárásának alakitója lesz.

Vasárnap hazánk legnagyobb részén 2-9 órán át sütött a nap. Délnyugat felől reggel erős felhősödés képződött, igy a délnyugati megyékből már nem is jelentettek napsütést. Sokfelé fújt erős, helyenként viharos déli szél. A hőmérséklet csúcsértéke 10 és 17 fok között alakult. Éjszaka vastagodott a felhőzet és több helyen volt gyönge eső. A legalacsonyabb éjszakai hőmérséklet általában 2 és 9 fok között volt. Délelőtt többnyire borult időt jelentettek, és elszórtan alakult ki gyönge eső. Helyenként megerősödött a délkeleti szél. A hőmérséklet 11 órakor 8 és 14 fok között váltakozott az országban.

Ma 12 órakor Budapesten 11 fokot mértek, a tengerszintre átszámitott légnyomás 1007 mbar, alig változik.

Várható időjárás kedd estig:

Erősen felhős, ill. borult lesz az ég, és országszerte számitani kell esőre, záporra, helyenként zivatarra. Jelentős mennyiségü eső elsősorban a Dunántúlon várható.
Élénk, helyenként erős, hétfőn néhol még viharos lesz a déli, délnyugati szél.
A legalacsonyabb éjszakai hőmérséklet: 3 és 8,
a legmagasabb nappali hőmérséklet kedden: nyugaton már csak 6, 11, keleten még 12, 17 fok között alakult.

Németh Lajos s.k.

TÁVOLABBI KILÁTÁSOK SZERDÁTÓL-SZOMBATIG:

A hét második felében időnként már felszakadozik a felhőzet, de még többször lehet számitani esőkre, záporok kialakulására.
A legalacsonyabb hajnali hőmérséklet 0, +5 fok között várható,
a legmagasabb nappali hőmérséklet 9, 14 fok között lesz.
Jelentős mennyiségü /legalább 5 mm napi/ csapadék az ország területének 30 százalékán várható.

KÖZÉPTÁVÚ ELŐREJELZŐ OSZTÁLY

A hőmérséklet napi középértéke és eltérése a 100 évi átlagtól /Budapest belterületén/:

1984. IV. 1.	8,7°C	-0,5°C

1871 óta ezen a napon Budapesten előfordult

legmagasabb hőmérséklet:	22,7°C /1928/,
legalacsonyabb hőmérséklet:	-3,0°C /1931/.

84.243.

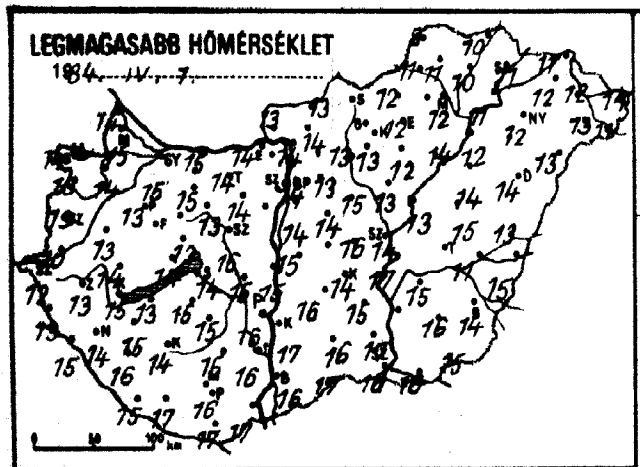
LEGMAGASABB HŐMÉRSÉKLET
1984. IV. 7.

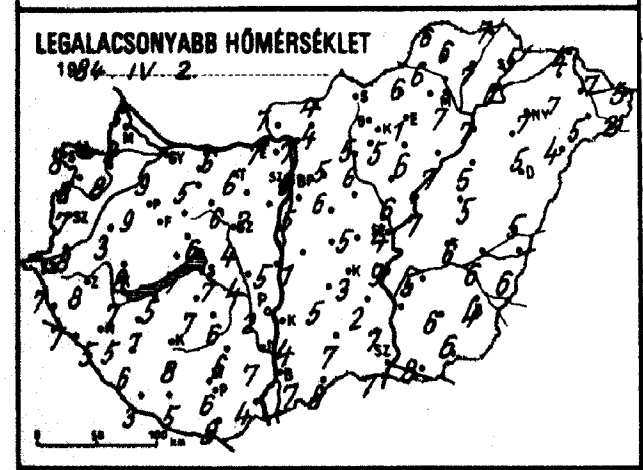
LEGALACSONYABB HŐMÉRSÉKLET
1984. IV. 2.

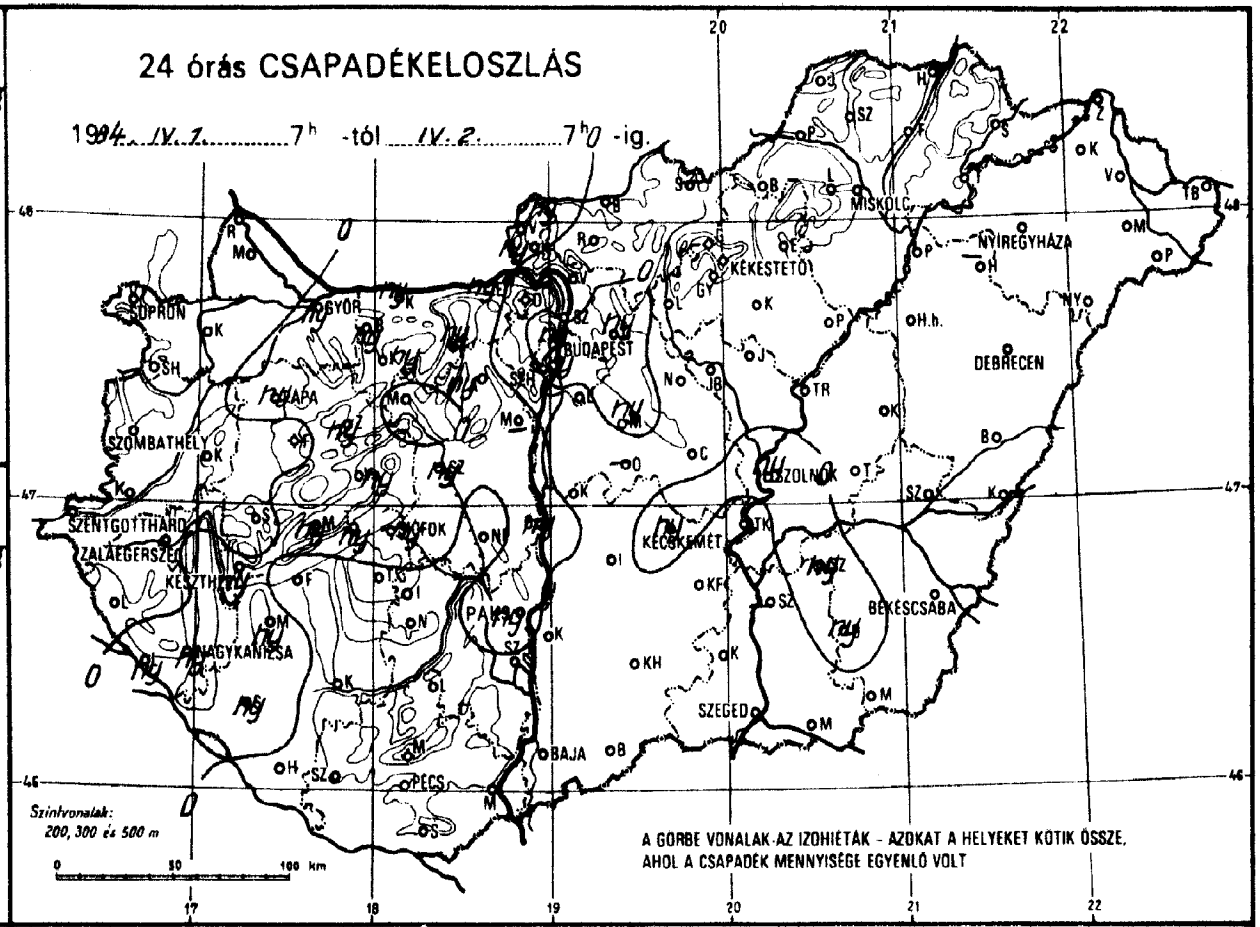
24 órás CSAPADÉKELOSZLÁS
1984. IV. 1. 7h -tól IV. 2. 7h -ig.
SOPRON
GYŐR
BUDAPEST
MISKOLC
NYÍREGYHÁZA
KÉKESTETŐ
DEBRECEN
SZOMBATHELY
SZENTGOTTHÁRD
ZALAEGERSZEG
KESZTHELY
SIÓFOK
KECSKEMÉT
BÉKÉSCSABA
NAGYKANIZSA
SZEGED
BAJA
PÉCS
Szintvonalak: 200, 300 és 500 m
A GÖRBE VONALAK AZ IZOHIÉTÁK - AZOKAT A HELYEKET KÖTIK ÖSSZE, AHOL A CSAPADÉK MENNYISÉGE EGYENLŐ VOLT

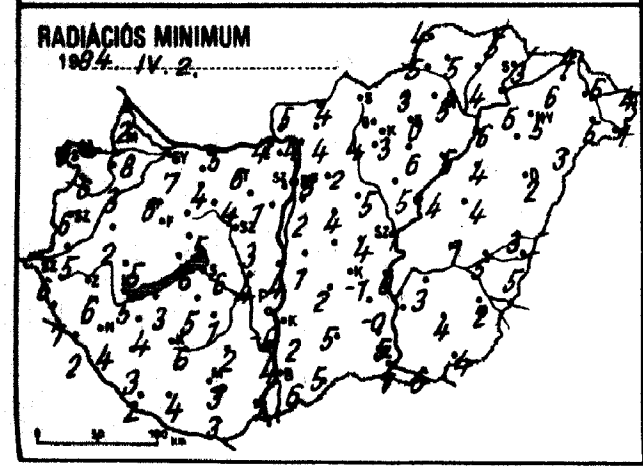
RADIÁCIÓS MINIMUM
1984. IV. 2.

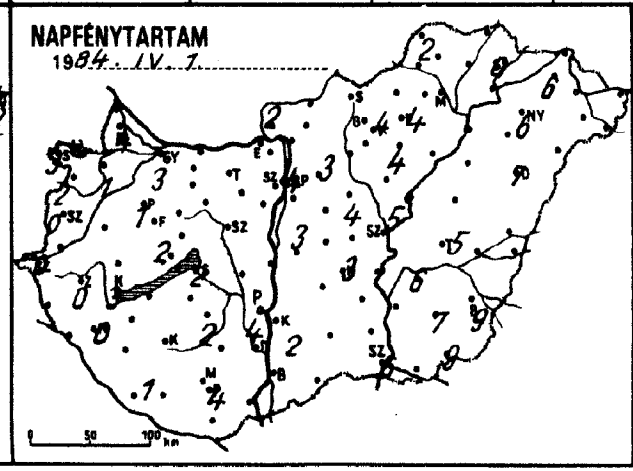
NAPFÉNYTARTAM
1984. IV. 7.

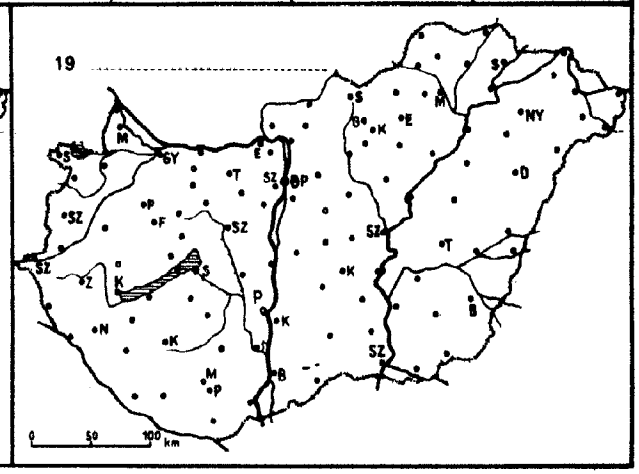
19

19 84 . IV . 2 07 h-ig az utolsó 24 óra adatai						Előző nap napos órái
állomás	csapadék (mm)	Hó cm	max. hőmérséklet	min. hőmérséklet	rad. min.	
yőr	ny ⊔		15	9	7	3
apuvár	• =		14	8	3	1
osonmagyaróvár	∘		15	9	8	4
ajka	•		14	5	2	
pron	•		14	8	6	3
pronhorpács	• ⊔		13	8	6	2
ád	•		13	3	2	
örmend	∘		10	8	5	
entgotthárd	•		12	7	6	0
ombathely	•		13	7	6	0
enti	•		13	7	7	
etenye	ny		15	5	2	
agykanizsa	ny ⊽ ⌒		14	5	4	0
alaegerszeg	•		13	8	6	0
arkasgyepű	•		9	6	5	
eszthely	ny		15	7	5	3
encshely	ny		12	6	1	2
ipa	ny		13	9	6	1
meg	•		14	8	5	
hany	ny		14	7	6	
eszprém	ny		13	6	5	
rc	ny =		12	2	1	
onyód	•		13	5	3	
omokszt. györgy	• =		15	3	2	1
aposvár	•		14	8	6	
arcali	ny		15	7	4	
ófok	ny		14	7	6	2
omogyszob	ny ,		16	6	3	
ab	•		15	7	5	
bolna	ny ⊽		15	7	5	
ztergom	ny =		14	7	4	
sbér	ny =		15	5	4	
omárom	ny		15	6	5	
atabánya	ny		14	6	6	
csútdoboz	ny =		14	2	1	
unaújváros	ny		15	5	4	
artonvásár	–		–	–	–	–
ór	• =		13	6	4	
egyhörcsökp.	•		15	4	4	
abadbattyán	ny =		16	4	3	
egszemcse	• =		15	6	1	2
engyel	• =		15	6	2	
ks	ny		16	2	–0	4
ekszárd	• =		16	7	4	
rpádtető	•		13	7	3	
ohács	• =		17	4	1	
cs	∘		16	6	3	4
klós	∘		17	8	3	
igetvár	•		17	5	4	
daörs	ny ⊔		14	3	–1	
9. Lőrinc	∘		14	5	2	3
9. Met. Int.	ny		14	6	5	4
9. Szab. hegy	•		11	4	2	
egléd	• =		16	5	4	4
bogókő	•		9	3	1	
ödöllő	ny		13	5	2	3
rályrét	ny ,		12	2	–1	
onor	ny		14	6	4	
agykáta	•		15	6	5	
entendre	•		15	5	4	

19 84 . IV . 2 07 h-ig az utolsó 24 óra adatai						Előző nap napos órái
állomás	csapadék (mm)	Hó cm	max. hőmérséklet	min. hőmérséklet	rad. min.	
Vác	∘		14	7	4	
Vámosmikola	ny		13	7	5	2
Baja	•		16	7	6	4
Bácsalmás	•		17	8	5	
Izsák	• =		16	5	2	
Kalocsa	•		17	4	2	2
Kecskemét	ny		14	3	–1	3
Kiskunfélegyháza	∘		15	2	–0	
Kiskunhalas	∘ ≠		16	7	5	
Kunszentmiklós	∘		15	1	1	
Tiszakécske	∘ =		17	9	8	
Balassagyarmat	∘		13	4	4	
Romhány	•		14	4	4	
Salgótarján	–		–	–	–	
Eger	∘ =		12	1	0	4
Galyatető	∘	Folt	7	–2	–4	
Gyöngyös	∘		13	5	3	
Kékestető	•	18	4	1	–0	4
Kompolt	∘		12	6	6	4
Lőrinci	∘		13	5	4	
Poroszló	•		14	7	5	
Jászapáti	∘ =		13	6	5	
Jászberény	•		14	5	4	
Karcag	• =		15	5	4	
Szolnok	ny		14	4	1	5
Tiszaroff	• =		13	7	4	
Túrkeve	•		–	6	1	5
Kistelek	∘		17	7	5	
Makó	∘		16	8	6	
Szeged	•		16	7	7	6
Szentes	–		–	–	–	
Borsodnádasd	∘		12	6	3	
Fügöd	∘		10	7	4	
Hidasnémeti	∘		10	7	5	
Jósvafő	•		8	6	4	2
Lillafüred	∘		11	7	5	
Miskolc	•		12	7	5	–
Putnok	∘ =		11	6	5	
Sárospatak	∘		11	5	3	0
Szendrőlád	∘ =		11	6	5	
Tokaj	•		11	6	5	
Kisvárda	• =		12	7	6	6
Mátészalka	• ⌒		13	5	5	
Nyíregyháza	• ≠		12	7	5	6
Nyírlugos	∘ ≠		13	4	3	
Pátyod	∘		11	2	1	
Tiszabecs	• =		14	5	4	
Vásárosnamény	• =		12	7	6	
Záhony	∘		11	4	4	
Berettyóújfalu	•		13	5	3	
Debrecen	• ≠		14	5	2	7
Hajdúdorog	–		–	–	–	
Hortobágy	•		14	5	4	
Körösszakál	•		15	6	5	
Polgár	•		12	7	6	
Békéscsaba	• ⊔		14	4	2	9
Mezőhegyes	• ⊔		15	6	4	9
Orosháza	ny ,		16	6	4	7
Szarvas	ny ⊔		15	5	3	6
Szeghalom	∘ =		11	6	5	

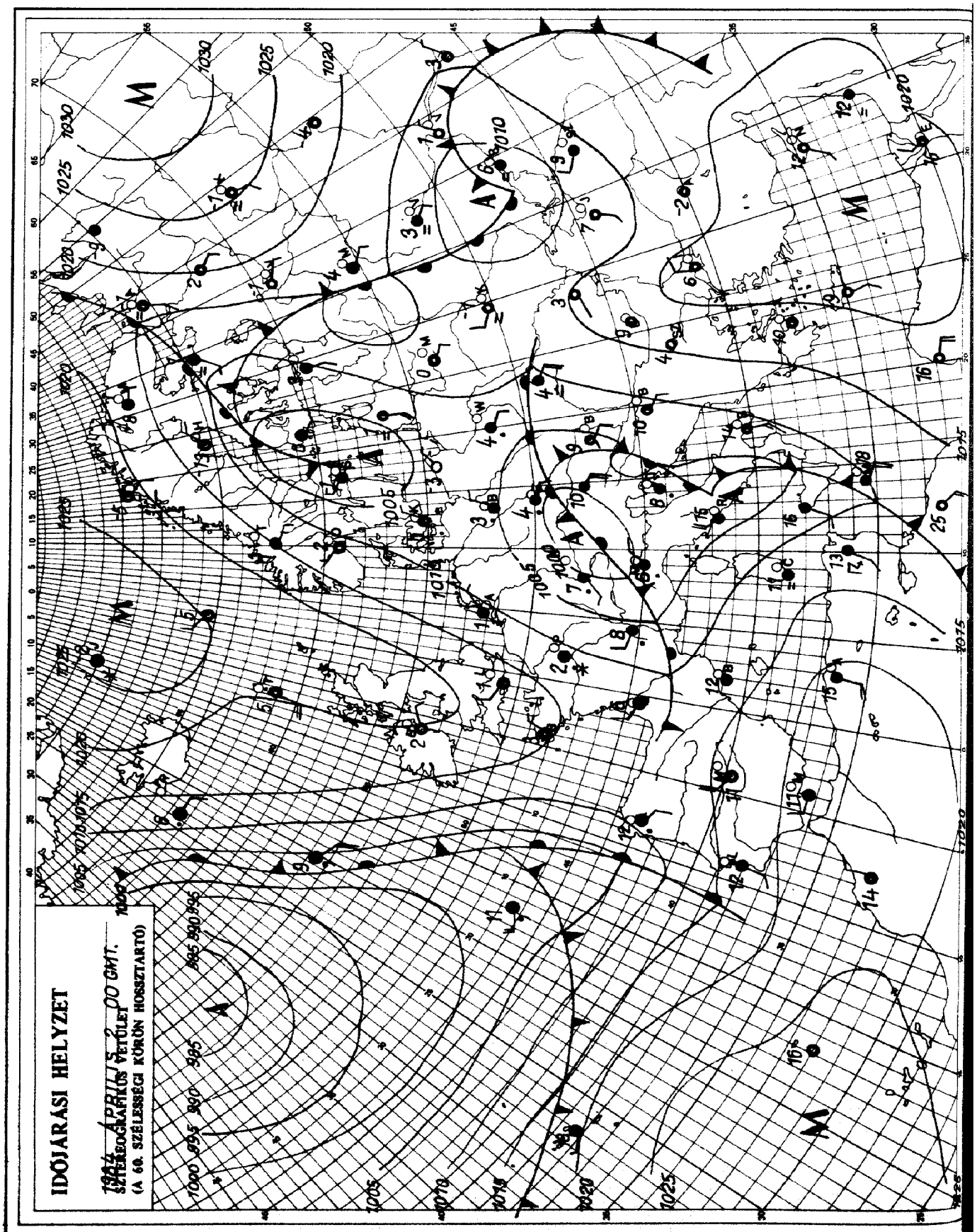

KIADJA: ORSZÁGOS METEOROLÓGIAI SZOLGÁLAT
Készíti: Központi Előrejelző Intézet Analízis- és Rövidtávú Prognózis Központja – T.: 273-018
Megjelenik naponként
Évi előfizetési díja: 1760,- Ft. – Megrendelhető: 1024 Budapest, II., Kitaibel Pál u. 1. – T.: 353-500
Kiadásért felel: az OMSZ elnöke – Szerkesztésért felel: a KEI igazgatója

Jelmagyarázat a havi mellékletben

IDŐJÁRÁSI NAPIJELENTÉS

ЕЖЕДНЕВНЫЙ МЕТЕОРОЛОГИЧЕСКИЙ БЮЛЛЕТЕНЬ · DAILY WEATHER REPORT
BULLETIN QUOTIDIEN DE TEMPS · TÄGLICHER WETTERBERICHT

97. évfolyam 094. szám + Budapest + 1984. április 3. kedd

Az időjárási helyzet és a várható időjárás:

Európa északi és keleti vidékein anticiklon alakitja az időjárást. Ezeken a területeken számottevő csapadék nem hullik, változóan felhős az ég, hosszabb- rövidebb időre mindenütt kisüt a nap. Középpontjával az Alpok térsége fölött örvénylik az a ciklon, amely Közép-Európa időjárását irányitja. Kedden reggel Olaszországot, a Balkán-félszigetet, valamint az Alpok és Kárpátok vidékét sürü felhőtakaró boritotta. Sokfelé esett az eső, záporeső, főleg a hegyekben havazott. A ciklon szerda estig lényegében nem változtatja helyzetét, igy változás a Kárpát-medence időjárásában sem valószinü.

Hazánkban hétfőn csak a déli, délkeleti határvidéken sütött ki rövid időre a nap, másutt borult volt az ég. Délelőtt még csak néhány helyen, délutántól viszont már sokfelé volt eső, zápor, Debrecen környékén zivatar. A kedd reggel 7 óráig lehullott csapadék mennyisége azonban csupán Sopronban haladta meg a 10 mm-t. A legmagasabb nappali hőmérséklet északnyugaton, északon 9, 14, az ország többi részén 14, 19 fok között váltakozott. Kedd hajnalra általában 3, 9, a Tiszántúlon és a Duna- Tisza közén helyenként 9, 12 fokig hült csak le a levegő. Délelőtt erősen felhős, ill. borult volt az ég. Több helyen esett az eső, záporeső. Nagy volt a hőmérsékletkülönbség az északnyugati és délkeleti országrész között. 11 órakor a Kisalföldön csak 3, 7, a Tiszántúlon viszont 12, 15 fokot mutattak a hőmérők.

Ma 12 órakor Budapesten 11 fokot mértek, a tengerszintre átszámitott légnyomás 1006 mbar, alig változik.

Várható időjárás szerda estig:

Gyakran beborul az ég. Sokfelé várható eső, zápor, északnyugaton havas eső, délkeleten zivatar is valószinü.
Élénk, időnként erős lesz a szél. Iránya a Dunántúlon északnyugati, másutt déli, délkeleti.

Várható legalacsonyabb éjszakai hőmérséklet: 2 és 7,
legmagasabb nappali hőmérséklet szerdán általában 8 és 13 fok között, északnyugaton azonban 5 fok körül alakul.

Bozóki István s.k.

A hőmérséklet napi középértéke és eltérése a 100 évi átlagtól /Budapest belterületén/:

1984. IV. 2.	10,4°C	+1,4°C

1871 óta ezen a napon Budapesten előfordult

legmagasabb hőmérséklet:	22,7°C /1926, 1928/,
legalacsonyabb hőmérséklet:	-3,1°C /1923/.

84.244.

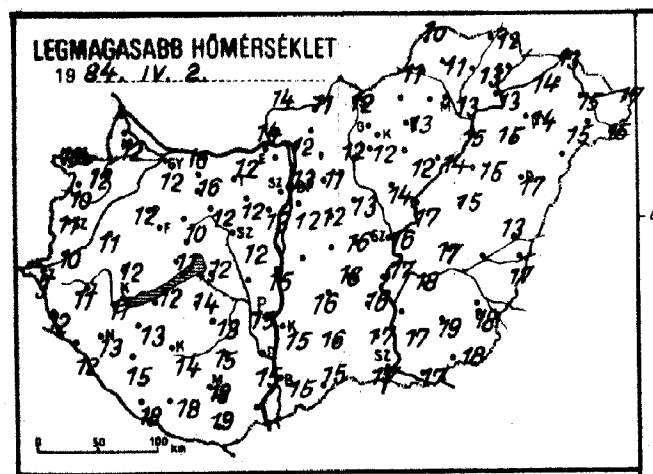
LEGMAGASABB HŐMÉRSÉKLET
19 84. IV. 2.

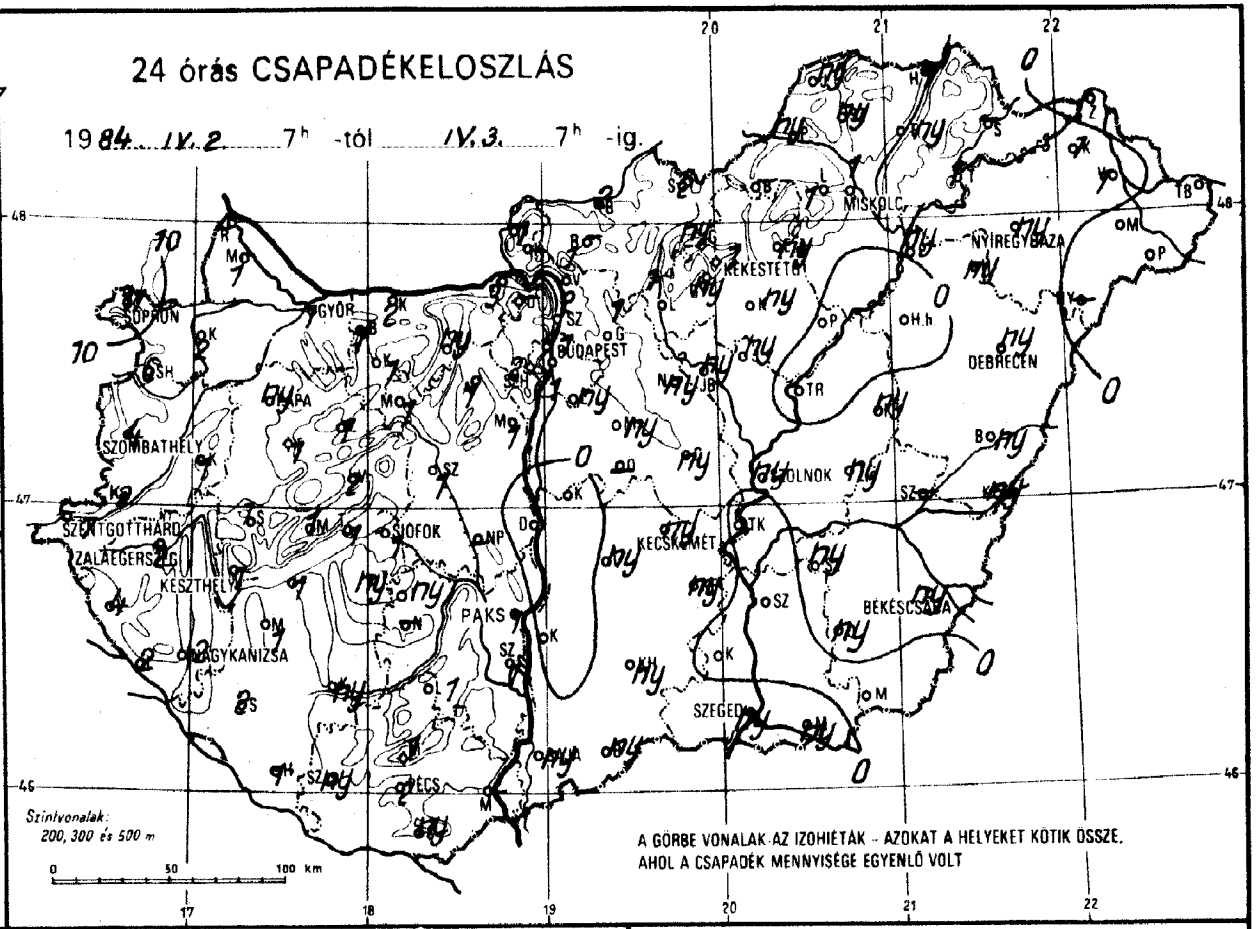
24 órás CSAPADÉKELOSZLÁS
19 84. IV. 2. 7h -tól IV. 3. 7h -ig.
SOPRON
GYŐR
BUDAPEST
MISKOLC
NYÍREGYHÁZA
KÉKESTETŐ
DEBRECEN
SZOMBATHELY
SZENTGOTTHÁRD
ZALAEGERSZEG
KESZTHELY
SIÓFOK
PAKS
KECSKEMÉT
BÉKÉSCSABA
SZEGED
PÉCS
Színlvonalak: 200, 300 és 500 m
A GÖRBE VONALAK AZ IZOHIÉTÁK – AZOKAT A HELYEKET KÖTIK ÖSSZE, AHOL A CSAPADÉK MENNYISÉGE EGYENLŐ VOLT

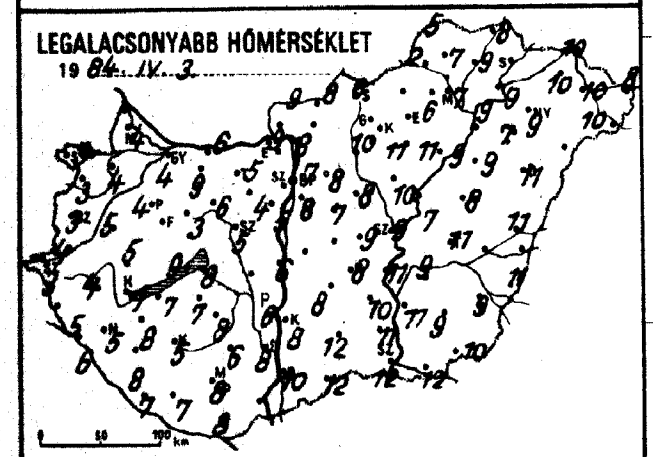
LEGALACSONYABB HŐMÉRSÉKLET
19 84. IV. 3.

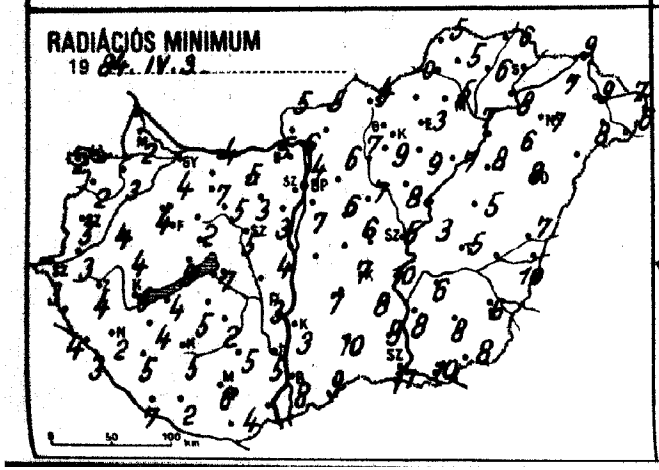
RADIÁCIÓS MINIMUM
19 84. IV. 3.

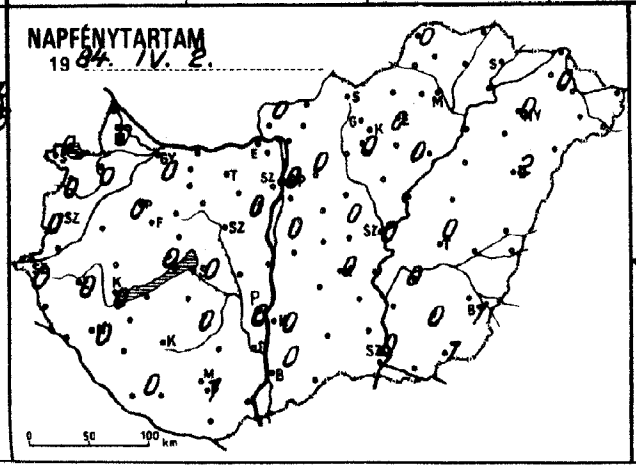
NAPFÉNYTARTAM
19 84. IV. 2.

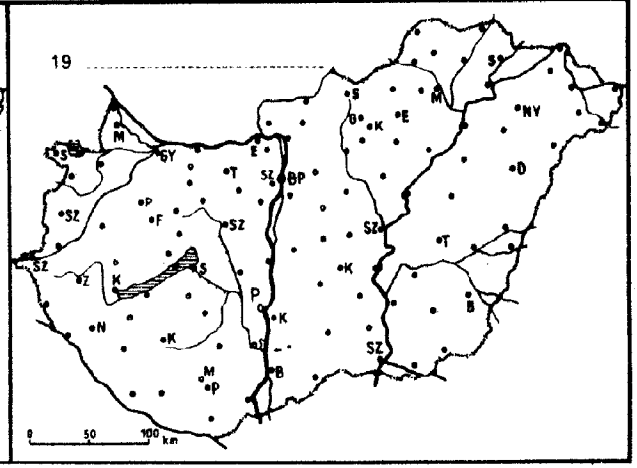
19

19 84. IV. 3. 07 h-ig az utolsó 24 óra adatai

állomás	csapadék (mm)	Hó cm	max. hőmérséklet	min. hőmérséklet	rad. min.	Előző nap napos órái
Győr	1 ≋		12	4	4	0
Kapuvár	2 ∇̇ =		12	4	3	0
Mosonmagyaróvár	1 =		12	4	2	0
Rajka	–		–	–	–	
Sopron	11 ∇̇		10	3	2	0
Sopronhorpács	6		10	3	3	0
Káld	1		11	5	4	
Körmend	2 =		10	4	3	
Szentgotthárd	7		9	3	3	0
Szombathely	4		11	3	3	0
Lenti	4 =		12	5	4	
Letenye	2		12	6	3	
Nagykanizsa	2 ∇̇		13	5	2	0
Zalaegerszeg	2 ∇̇		11	4	4	0
Farkasgyepű	1		11	4	3	
Keszthely	1		11	7	6	0
Mencshely	1		10	8	6	0
Pápa	ny		12	4	4	0
Sümeg	1		12	5	4	
Tihany	1		11	9	8	
Veszprém	2 =		10	3	2	
Zirc	1 =		10	5	4	
Fonyód	1 ,		12	7	4	
Homokszt. György	1 =		18	7	7	0
Kaposvár	ny		14	5	5	
Marcali	1		13	8	4	
Siófok	1 ∇̇		12	8	7	0
Somogyszob	2		15	8	5	
Tab	ny		14	7	5	
Bábolna	1 ∇̇		11	5	3	
Esztergom	3 ∇̇ =		14	9	5	
Kisbér	1 =		16	9	7	
Komárom	2		16	6	4	
Tatabánya	ny		12	5	5	
Alcsútdoboz	1 ∇̇		12	4	3	
Dunaújváros	.		15	6	4	
Martonvásár	1		13	5	3	0
Mór	1		12	6	5	
Nagyhörcsökp.	–		–	–	–	
Szabadbattyán	1 ≋		12	5	5	
Iregszemcse	ny		13	8	2	0
Lengyel	1 ≋		15	6	5	
Paks	1		15	6	3	0
Szekszárd	1 ≋		15	8	5	
Árpádtető	1 ≋		15	8	3	
Mohács	–		–	–	–	
Pécs	2		18	8	6	1
Siklós	ny ,		19	8	4	
Szigetvár	ny , ≋		18	7	2	
Budaörs	1		12	7	2	
Bp. Lőrinc	ny ∇̇		12	8	7	0
Bp. Met. Int.	1 ∇̇ =		13	7	4	0
Bp. Szab. hegy	2 ≋		10	5	–2	
Cegléd	ny , =		16	9	6	0
Dobogókő	–		–	–	–	
Gödöllő	1		11	8	6	0
Királyrét	–		–	–	–	
Monor	ny		12	7	6	
Nagykáta	ny		13	8	7	
Szentendre	2		15	6	6	

19 84. IV. 3. 07 h-ig az utolsó 24 óra adatai

állomás	csapadék (mm)	Hó cm	max. hőmérséklet	min. hőmérséklet	rad. min.	Előző nap napos órái
Vác	1		12	8	6	
Vámosmikola	1		14	9	5	0
Baja	ny		15	10	8	0
Bácsalmás	ny		15	12	9	
Izsák	ny =		16	8	2	
Kalocsa	.		15	8	3	0
Kecskemét	ny		16	8	7	0
Kiskunfélegyháza	ny		16	10	8	
Kiskunhalas	ny =		16	12	10	
Kunszentmiklós	–		–	–	–	
Tiszakécske	. ≋		17	11	10	
Balassagyarmat	2		11	8	5	
Romhány	–		–	–	–	
Salgótarján	2		12	6	4	
Eger	ny , =		13	6	3	0
Galyatető	ny	folt	7	6	4	
Gyöngyös	ny		12	11	9	
Kékestető	1 ∇̇	16	5	4	2	0
Kompolt	ny ,		12	11	9	0
Lőrinci	1		12	10	7	
Poroszló	.		14	9	7	
Jászapáti	ny		14	10	8	
Jászberény	ny ∇̇		14	6	5	
Karcag	ny ≋		15	8	5	
Szolnok	ny		16	9	5	0
Tiszaroff	. =		17	7	3	
Túrkeve	ny		17	11	5	0
Kistelek	.		17	11	9	
Makó	ny		17	12	10	
Szeged	ny		17	12	11	0
Szentes	.		17	11	8	
Borsodnádasd	–		–	–	–	
Füged	ny		13	9	6	
Hidasnémeti	1 =		12	8	6	
Jósvafő	ny ∽		10	5	5	0
Lillafüred	1 ≋		11	7	5	
Miskolc	1 =		13	7	5	–
Putnok	ny =		11	2	0	
Sárospatak	–		–	–	–	–
Szendrőlád	ny ≋		11	7	5	
Tokaj	1		13	9	8	
Kisvárda	1 =		14	10	7	0
Mátészalka	. ∽		15	10	8	
Nyíregyháza	ny		14	9	7	0
Nyírlugos	–		–	–	–	
Pátyod	.		15	7	6	
Tiszabecs	. =		17	8	7	
Vásárosnamény	1 ≋		15	10	9	
Záhony	.		13	10	9	
Berettyóújfalu	ny		13	11	7	
Debrecen	ny ⊓		17	11	8	2
Hajdúdorog	ny ,		15	7	6	
Hortobágy	.		15	9	8	
Körösszakál	ny		17	11	10	
Polgár	ny ,		15	9	7	
Békéscsaba	ny		18	9	6	1
Mezőhegyes	.		18	10	8	1
Orosháza	ny		19	9	8	0
Szarvas	ny		18	9	6	0
Szeghalom	–		–	–	–	

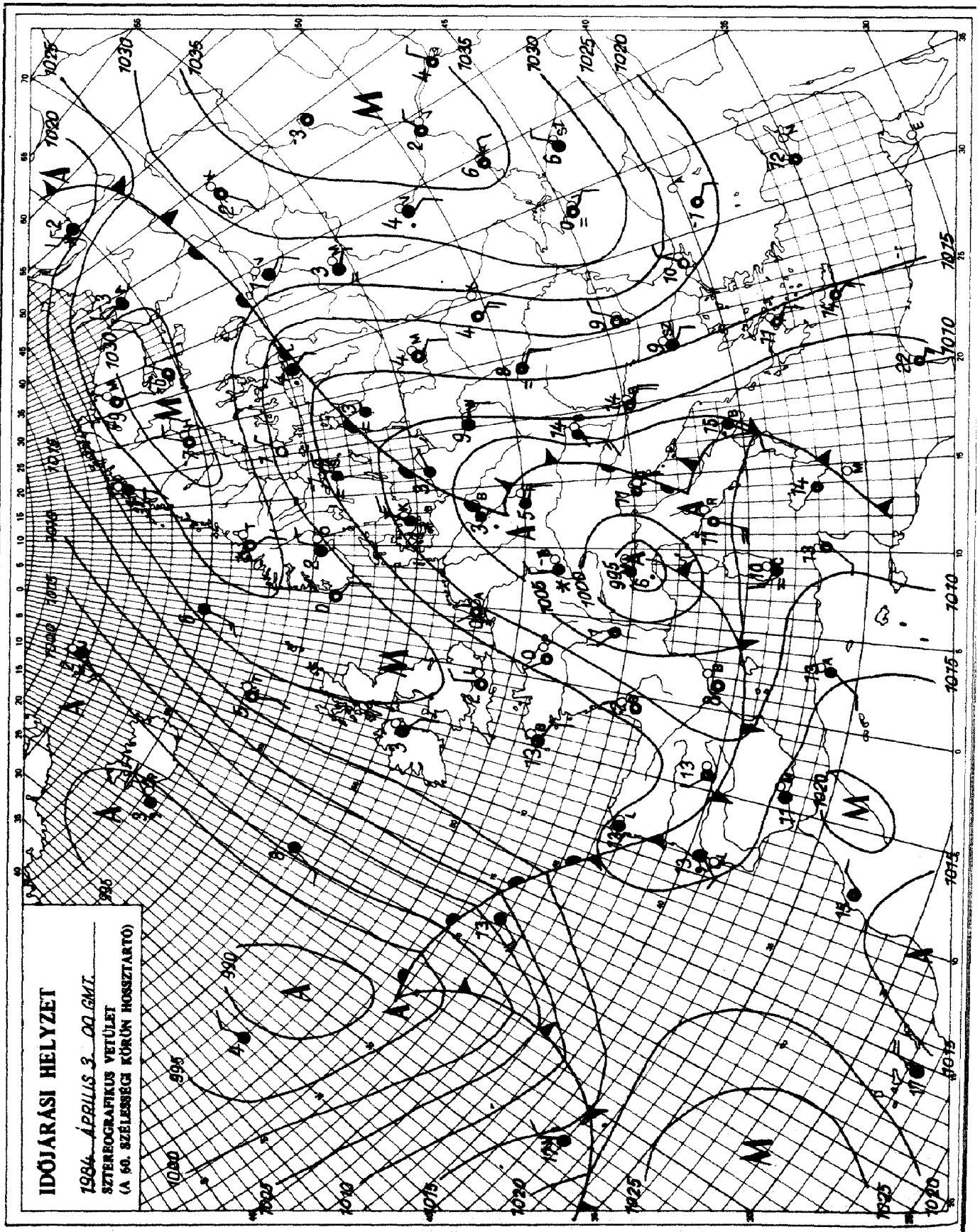

KIADJA: ORSZÁGOS METEOROLÓGIAI SZOLGÁLAT
Készíti: Központi Előrejelző Intézet Analízis- és Rövidtávú Prognózis Központja – T.: 273-018
Megjelenik naponként
Évi előfizetési díja: 1760,- Ft. – Megrendelhető: 1024 Budapest, II., Kitaibel Pál u. 1. – T.: 353-500
Kiadásért felel: az OMSZ elnöke – Szerkesztésért felel: a KEI igazgatója

Jelmagyarázat a havi melléklettben

IDŐJÁRÁSI NAPIJELENTÉS

ЕЖЕДНЕВНЫЙ МЕТЕОРОЛОГИЧЕСКИЙ БЮЛЛЕТЕНЬ · DAILY WEATHER REPORT
BULLETIN QUOTIDIEN DE TEMPS · TÄGLICHER WETTERBERICHT

97. évfolyam 095. szám + Budapest + 1984. április 4. szerda

Az időjárási helyzet és a várható időjárás:

Északkelet- Kelet-Európában továbbra is magas nyomású légköri képződmény helyezkedik el, igy ott csendes, változóan felhős, általában csapadékmentes az idő. A Skandináv-félsziget déli részétől, Közép-Európán át Olaszországig mintegy 600-800 km széles alacsony nyomású zóna húzódik. A zónában erősen felhős az ég, sok helyen esik az eső, zápor. A Német-Lengyel síkságon és az Alpok vidékén szórványosan havazik. Csütörtök estig az előbb emlitett alacsony nyomású zónához tartozik a Kárpát-medence is.

Hazánkban kedden a nyugati, északnyugati országrészben erősen felhős, vagy borult maradt az ég, az ország többi részén általában 3, 8 órán át sütött a nap. Országszerte esett az eső, záporeső, a délnyugati, déli megyékben helyenként zivatar is keletkezett, sőt egy-két helyen jégeső is hullott. A lehullott csapadék mennyisége sok helyen elérte az 5, főként a Dunántúlon több helyen a 10, 15, sőt Keszthelyen 21 mm-t mértek. Többfelé erős szél fújt. A legmagasabb nappali hőmérsékletben éles különbség volt a nyugati és a keleti országrész között. Mig a Dunántúl nyugati felén csak 7, 14 fok, máshol általában 15, 20, sőt délkeleten 20, 25 fok között volt a hőmérséklet csúcsértéke. Szerda hajnalra a Dunántúl nagy részén 2, 6, máshol 6, 11 fokig hült le a levegő. Ma délelőtt erősen felhős, vagy borult maradt az ég, többfelé volt újabb eső, zápor. A hőmérséklet 11 órakor az ország területén 5 és 11 fok között váltakozott.

Ma 12 órakor Budapesten a hőmérséklet 7 fok, a tengerszintre átszámitott légnyomás 1008 mbar alig változik.

Várható időjárás csütörtök estig:

Időnként felszakadozik a felhőzet, de sokfelé várható eső, zápor, egy-két helyen zivatar.
Több helyen élénk szélre lehet számitani.
Főként hajnalban és reggel helyenként köd képződik.
Várható legalacsonyabb éjszakai hőmérséklet: 0, +5,
legmagasabb nappali hőmérséklet csütörtökön: általában 8, 13 fok között.

Vadkerti Ferenc s.k.

A hőmérséklet napi középértéke és eltérése a 100 évi átlagtól /Budapest belterületén/:

1984. IV. 3.	11,2°C	+2,0°C

1871 óta ezen a napon Budapesten előfordult

legmagasabb hőmérséklet:	24,1°C /1945/,
legalacsonyabb hőmérséklet:	-3,7°C /1891/.

84.245.

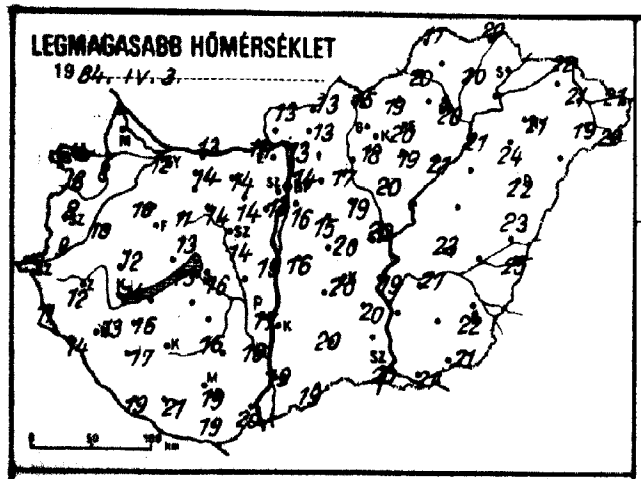
LEGMAGASABB HŐMÉRSÉKLET
1984. IV. 3.

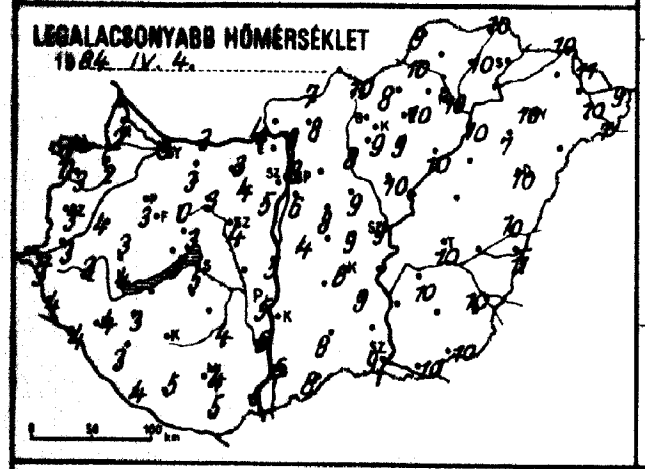
LEGALACSONYABB HŐMÉRSÉKLET
1984. IV. 4.

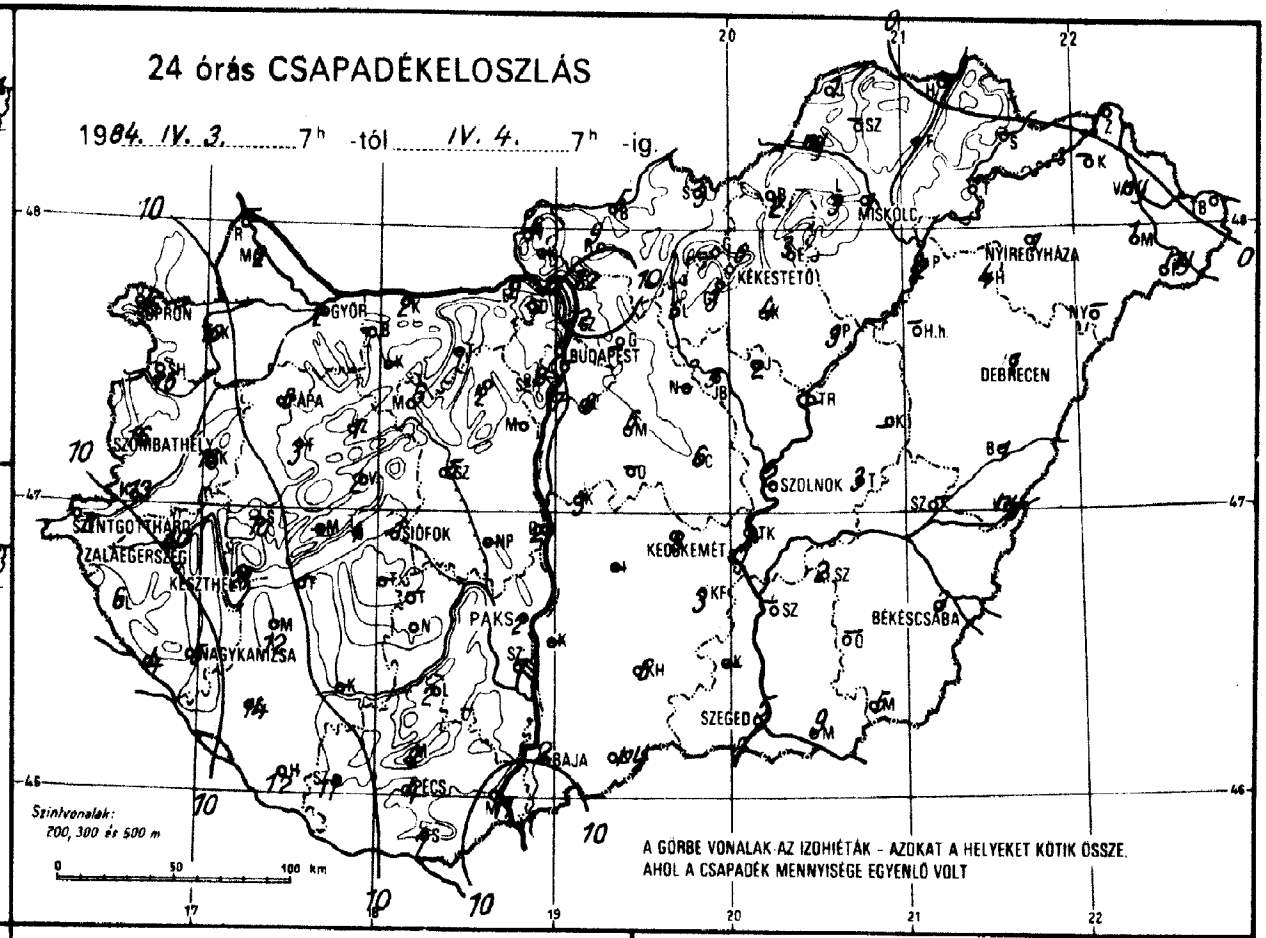
24 órás CSAPADÉKELOSZLÁS
1984. IV. 3. 7h -tól IV. 4. 7h -ig.
SOPRON
GYŐR
BUDAPEST
MISKOLC
NYÍREGYHÁZA
KÉKESTETŐ
DEBRECEN
PAPA
SZOMBATHELY
SZOLNOK
SZÉKESFEHÉRVÁR
ZALAEGERSZEG
KESZTHELY
SIÓFOK
KECSKEMÉT
BÉKÉSCSABA
NAGYKANIZSA
PAKS
SZEGED
BAJA
PÉCS
Szintvonalak:
200, 300 és 500 m
A GÖRBE VONALAK AZ IZOHIÉTÁK - AZOKAT A HELYEKET KÖTIK ÖSSZE,
AHOL A CSAPADÉK MENNYISÉGE EGYENLŐ VOLT

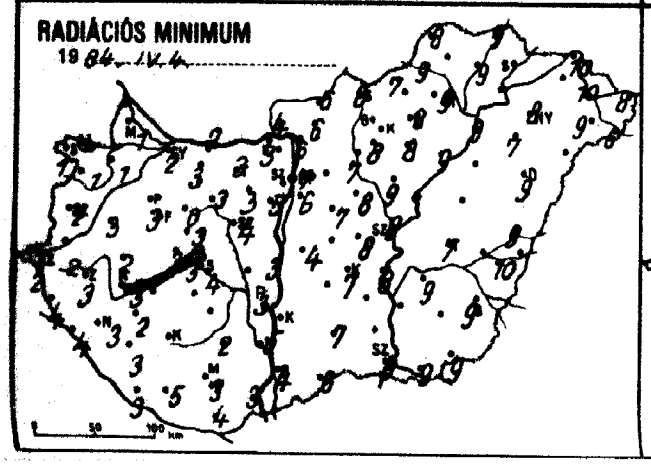
RADIÁCIÓS MINIMUM
1984. IV. 4.

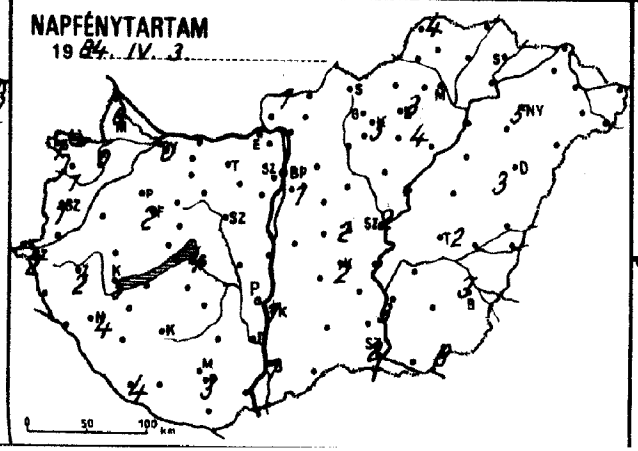
NAPFÉNYTARTAM
1984. IV. 3.

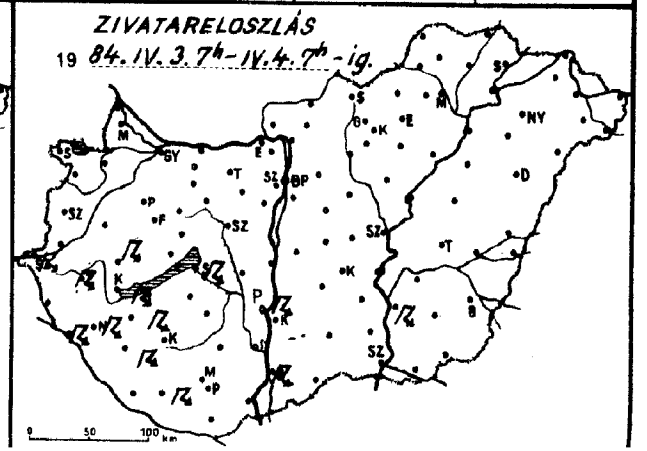
ZIVATARELOSZLÁS
1984. IV. 3. 7h - IV. 4. 7h - ig.

1984. IV. 4. 07 h-ig az utolsó 24 óra adatai						Előző nap napos órái
állomás	csapadék (mm)	Hó cm	max. hőmérséklet	min. hőmérséklet	rad. min.	
Győr	2 ⚲ =		12	3	2	0
Kapuvár	10 =		8	2	1	0
Mosonmagyaróvár	2		–	2	1	0
Rajka	–		–	–	–	
Sopron	15 ⚲		7	1	1	1
Sopronhorpács	15		8	3	1	1
Káld	13		10	4	3	
Körmend	13		9	3	2	
Szentgotthárd	8 ⚲		9	3	2	2
Szombathely	16 ⚲		8	3	2	1
Lenti	6 =		11	4	4	
Letenye	4 ⚲ ▲		14	4	4	
Nagykanizsa	5 ⚲		13	4	3	4
Zalaegerszeg	10 ⚲ =		10	3	3	2
Farkasgyepű	3		12	1	1	
Keszthely	21 ⚲ ▲		14	4	3	5
Mencshely	–		–	–	–	–
Pápa	6 ⚲ =		10	3	3	2
Sümeg	10 ⚲		12	3	2	
Tihany	1 ⚲		13	5	3	
Veszprém	2 =		13	3	3	
Zirc	1 =		11	0	0	
Fonyód	–		–	–	–	
Homokszt. György	12 ⚲ =		19	4	3	4
Kaposvár	–		–	–	–	
Marcali	12 ⚲		16	3	2	
Siófok	1 ⚲		16	5	4	4
Somogyszob	14 ⚲		17	3	3	
Tab	–		–	–	–	
Bábolna	–		–	–	–	
Esztergom	2 =		14	4	3	
Kisbér	5 =		14	3	3	
Komárom	2 =		13	3	2	
Tatabánya	1		14	3	3	
Alcsútdoboz	2 ⚲ =		14	4	3	
Dunaújváros	2		15	5	3	
Martonvásár	–		–	–	–	–
Mór	6 ⚲ =		14	3	3	
Nagyhörcsökp.	–		–	–	–	
Szabadbattyán	5 =		14	4	4	
Iregszemcse	–		–	–	–	–
Lengyel	2 =		16	4	2	
Paks	2 ⚲		17	5	3	1
Szekszárd	7 ⚲ =		16	6	5	
Árpádtető	2 ≡		16	4	1	
Mohács	11 ⚲ =		20	5	3	
Pécs	4 ⚲ =		18	4	3	3
Siklós	7 ⚲ =		19	5	4	
Szigetvár	11 ⚲		21	5	5	
Budaörs	7 ⚲ =		13	5	5	
Bp. Lőrinc	8 ⚲ =		16	6	6	1
Bp. Met. Int.	–		–	–	–	–
Bp. Szab. hegy	8 ≡		11	–1	–1	
Cegléd	6 =		20	9	8	2
Dobogókő	–		–	–	–	
Ödöllő	–		–	–	–	–
Királyrét	–		–	–	–	
Monor	6		15	8	7	
Nagykáta	–		–	–	–	
Szentendre	12 =		14	8	7	

1984. IV. 4. 07 h-ig az utolsó 24 óra adatai						Előző nap napos órái
állomás	csapadék (mm)	Hó cm	max. hőmérséklet	min. hőmérséklet	rad. min.	
Vác	12 =		13	6	6	
Vámosmikola	6 =		13	4	4	1
Baja	2 ⚲ =		19	6	4	1
Bácsalmás	ny		19	8	6	
Izsák	–		–	–	–	
Kalocsa	–		–	–	–	–
Kecskemét	3 =		20	8	7	2
Kiskunfélegyháza	3 =		20	9	7	
Kiskunhalas	6 =		20	8	7	
Kunszentmiklós	3 ⚲ =		16	4	4	
Tiszakécske	1 ⚲		19	10	8	
Balassagyarmat	5 ⚲ =		13	7	6	
Romhány	9 ⚲ =		13	8	6	
Salgótarján	3		15	10	8	
Eger	3 =		20	10	8	4
Galyatető	–		–	–	–	
Gyöngyös	3		18	9	8	
Kékestető	6	12	10	4	3	3
Kompolt	4		19	9	8	4
Lőrinci	5 =		17	8	7	
Poroszló	3		21	10	9	
Jászapáti	2 =		20	10	9	
Jászberény	5 =		19	9	8	
Karcag	–		–	–	–	
Szolnok	2 =		20	9	8	3
Tiszaroff	–		–	–	–	
Túrkeve	3 =		23	10	7	2
Kistelek	–		–	–	–	
Makó	9		21	10	9	
Szeged	5		20	9	9	2
Szentes	–		–	–	–	
Borsodnádasd	2		19	8	7	
Füged	1 =		20	10	9	
Hidasnémeti	. =		21	10	9	
Jósvafő	1 =		17	9	8	4
Lillafüred	3 ≡		18	8	6	
Miskolc	1 =		20	10	9	–
Putnok	ny =		20	10	9	
Sárospatak	–		–	–	–	–
Szendrőlád	–		–	–	–	
Tokaj	–		–	–	–	
Kisvárda	–		–	–	–	–
Mátészalka	1 ,		19	10	9	
Nyíregyháza	1		21	10	8	5
Nyírlugos	–		–	–	–	
Pátyod	ny		20	7	6	
Tiszabecs	. =		21	9	8	
Vásárosnamény	ny =		21	11	10	
Záhony	.		22	10	10	
Berettyóújfalu	1		23	10	9	
Debrecen	1 ⚲		22	10	9	3
Hajdúdorog	4		24	7	7	
Hortobágy	–		–	–	–	
Körösszakál	ny		25	11	10	
Polgár	2 =		21	10	9	
Békéscsaba	3 =		22	10	9	3
Mezőhegyes	5		21	10	9	8
Orosháza	–		–	–	–	–
Szarvas	2 ⚲ =		21	10	9	3
Szeghalom	–		–	–	–	

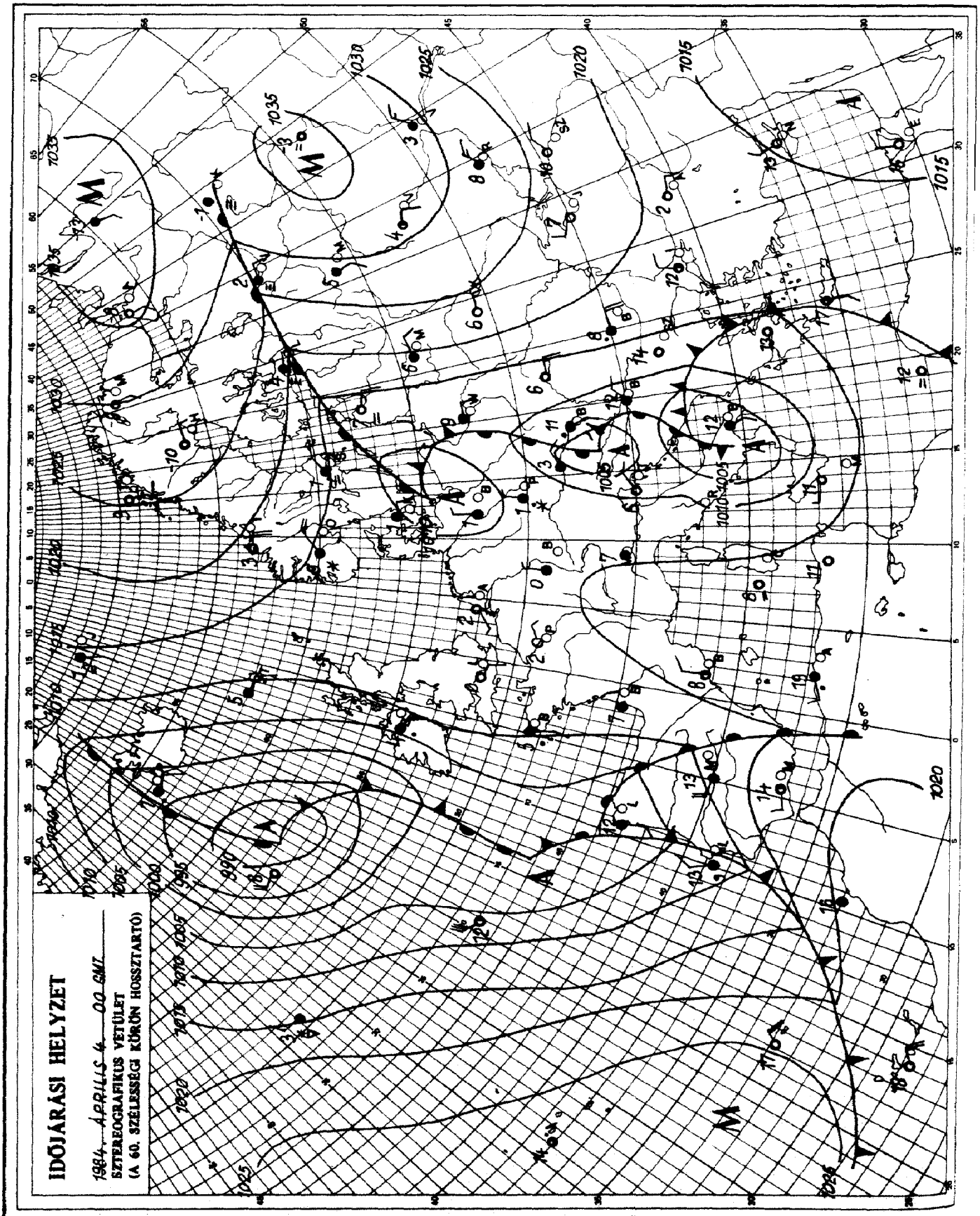

KIADJA: ORSZÁGOS METEOROLÓGIAI SZOLGÁLAT
Készíti: Központi Előrejelző Intézet Analízis- és Rövidtávú Prognózis Központja – T.: 273-018
Megjelenik naponként
Évi előfizetési díja: 1760,- Ft. – Megrendelhető: 1024 Budapest, II., Kitaibel Pál u. 1. – T.: 353-500
Kiadásért felel: az OMSZ elnöke – Szerkesztésért felel: a KEI igazgatója

Jelmagyarázat a havi melléklettben

IDŐJÁRÁSI NAPIJELENTÉS

ЕЖЕДНЕВНЫЙ МЕТЕОРОЛОГИЧЕСКИЙ БЮЛЛЕТЕНЬ · DAILY WEATHER REPORT
BULLETIN QUOTIDIEN DE TEMPS · TÄGLICHER WETTERBERICHT

97. évfolyam 096. szám + Budapest + 1984. április 5. csütörtök

Az időjárási helyzet és a várható időjárás:

Észak- és Kelet-Európa nagy részén továbbra is gyenge a légmozgás, általában kevés a felhő, több helyen párás, ködös az idő. Európa többi részének időjárását több középpontú, nagy kiterjedésü ciklon határozza meg. Igy ezeken a területeken többnyire erősen felhős az ég, gyakran esik az eső, zápor. Az Alpok vidékén szórványosan havazik, Dél-Európában zivatar alakul ki. A legmagasabb nappali hőmérséklet szerdán Nyugat- és Közép-Európában több fokkal elmaradt az évszaknak megfelelő átlagtól.

Hazánkban szerdán csak a déli, délkeleti megyékben volt egy-két órás napsütés, az ország többi részén borult maradt az ég. A nyugati határszél kivételével mindenütt esett az eső, záporeső. A lehullott csapadék mennyisége általában csapadéknyom és 11 mm között váltakozott, de néhány helyen 12, 16, sőt Kiskunhalason 21 mm-t mértek. A hőmérséklet napközben a keleti országrészben 12, 17, máshol 5, 12 fokig emelkedett. Az éjszaka második felétől szórványosan köd képződött. Csütörtök hajnalra a keleti, északkeleti megyékben 2, 8, máshol -2, +5 fokig hült le a levegő. Ma délelőtt a Dunántúlon változóan, máshol erősen felhős volt az ég. A Tiszántúlon szórványosan esett az eső, záporeső. A hőmérséklet 11 órakor az ország területén 4 és 9 fok között váltakozott.

Ma 12 órakor Budapesten a hőmérséklet 6 fok, a tengerszintre átszámitott légnyomás 1014 mbar, alig változik.

Várható időjárás péntek estig:

Időnként erősen megnövekszik a felhőzet, eleinte többfelé, később szórványosan várható eső, zápor, ma zivatar is.
Mérsékelt lesz a változó irányú szél. Hajnalban többfelé keletkezik köd.
Várható legalacsonyabb éjszakai hőmérséklet: -2, +3,
legmagasabb nappali hőmérséklet pénteken: 12, 17 fok között.

H. Bóna Márta s.k.

TÁVOLABBI KILÁTÁSOK SZOMBATTÓL-KEDDIG:

A felhőzet felszakadozik, több órás napsütésre lehet számitani. Csapadék nem valószinü.
Legalacsonyabb hajnali hőmérséklet 0, +5 fok között lesz.
Legmagasabb nappali hőmérséklet 13, 18 fok között várható.
Jelentős mennyiségü /legalább 5 mm napi/ csapadék az ország területén nem várható.

KÖZÉPTÁVÚ ELŐREJELZŐ OSZTÁLY

A hőmérséklet napi középértéke és eltérése a 100 évi átlagtól /Budapest belterületén/:

1984. IV. 4.	7,0°C	-2,5°C

1871 óta ezen a napon Budapesten előfordult

legmagasabb hőmérséklet:	25,9°C /1946/,
legalacsonyabb hőmérséklet:	-4,2°C /1929/.

84.246.

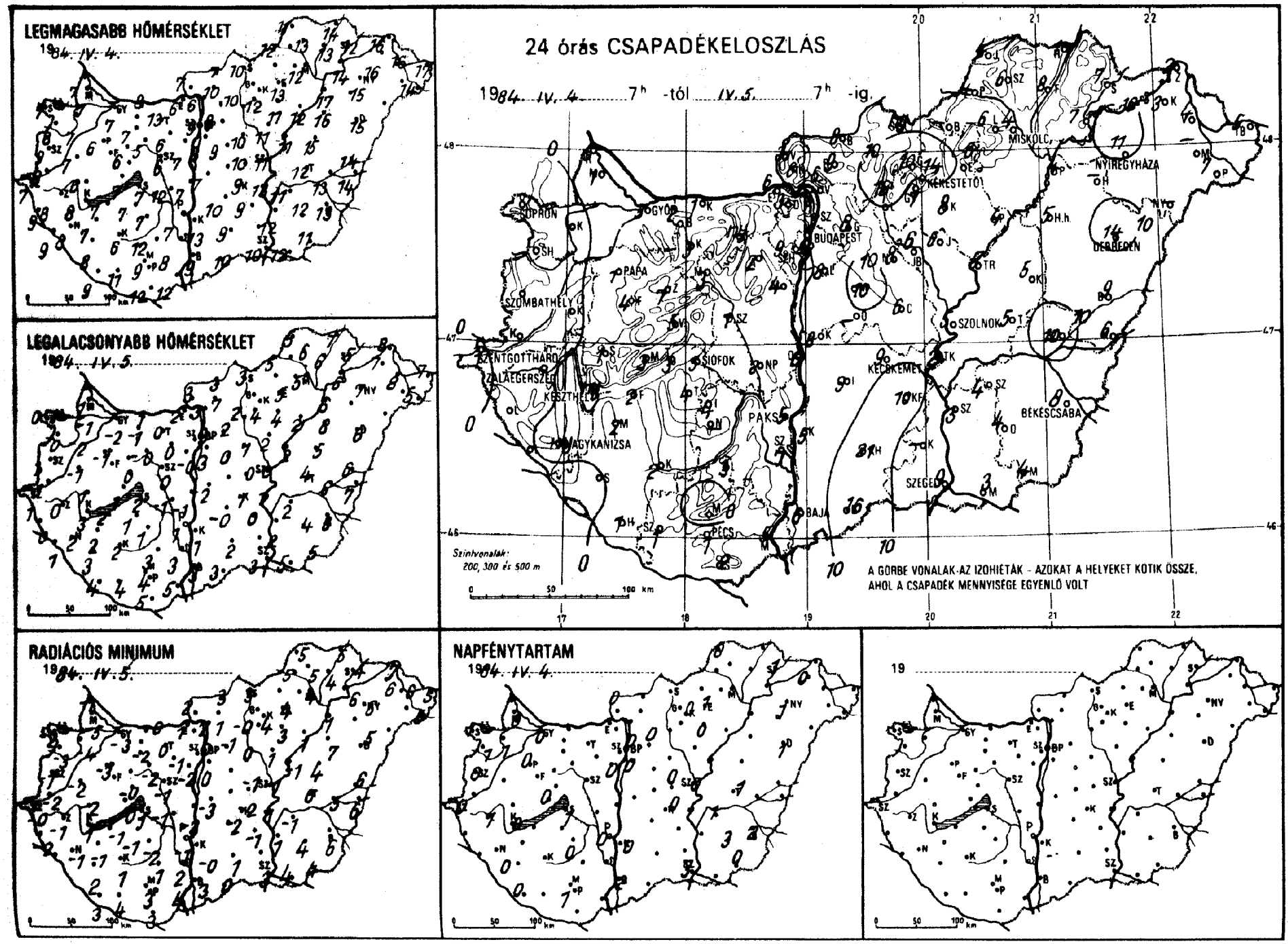
LEGMAGASABB HŐMÉRSÉKLET
1984. IV. 4.
LEGALACSONYABB HŐMÉRSÉKLET
1984. IV. 5.
RADIÁCIÓS MINIMUM
1984. IV. 5.
24 órás CSAPADÉKELOSZLÁS
1984. IV. 4. 7h -tól IV. 5. 7h -ig.
SOPRON
GYŐR
BUDAPEST
MISKOLC
NYÍREGYHÁZA
KÉKESTETŐ
DEBRECEN
PAPA
SZOMBATHELY
SZOLNOK
SZENTGOTTHÁRD
ZALAEGERSZEG
KESZTHELY
SIÓFOK
KECSKEMÉT
BÉKÉSCSABA
NAGYKANIZSA
PAKS
SZEGED
BAJA
PÉCS
Szintvonalak: 200, 300 és 500 m
A GÖRBE VONALAK AZ IZOHIÉTÁK - AZOKAT A HELYEKET KÖTIK ÖSSZE, AHOL A CSAPADÉK MENNYISÉGE EGYENLŐ VOLT
NAPFÉNYTARTAM
1984. IV. 4.
19

1984. IV. 5. 07 h-ig az utolsó 24 óra adatai						Előző nap napos órái
állomás	csapadék (mm)		max. hőmérséklet	min. hőmérséklet	rad. min.	
yőr	5		7	−2	−3	
apuvár	.		7	−2	−4	1
osonmagyaróvár	1		7	−1	−5	0
ajka	5		7	1	−1	
opron	.		7	0	−2	1
opronhorpács	.		8	−0	−3	1
áld -	.		7	−1	−2	
örmend	.		9	1	−2	
zentgotthárd	1		7	1	−0	0
zombathely	.		9	1	−1	0
enti	.		9	0	−2	
etenye	.		9	1	−	
agykanizsa	ny		8	2	−1	0
alaegerszeg	.		8	0	−1	1
arkasgyepű	4		4	−1	−3	
eszthely	ny		8	3	1	0
encshely	3		4	−0	−3	0
ápa	1		6	−1	−3	0
imeg	1		6	1	−2	
hany	3		7	1	−0	
eszprém	5		6	0	−0	
rc	7		4	−1	−5	
pnyód	2		7	2	−1	
omokszt. györgy	1		9	4	3	0
aposvár	2		6	2	1	
arcali	2		7	2	−1	
ófok	5		7	2	1	1
mogyszob	.		8	3	2	
b	4		7	1	−1	
bolna	2		6	−1	−3	
ztergom	6		6	2	1	
sbér	3		7	−1	−2	
márom	1		8	1	−0	
tabánya	ny		13	0	0	
csútdoboz	2		6	0	−1	
naújváros	6		7	−1	−2	
artonvásár	4		7	−0	−2	0
ór	3		5	−0	−2	
gyhörcsökp.	2		12	−1	−1	
abadbattyán	1		6	0	1	
gszemcse	4		7	1	−2	0
ngyel	3		12	3	1	
ks	5		7	1	−1	0
ekszárd	7		8	3	2	
pádtető	.		8	3	1	
bhács	5		12	5	4	
cs	1		9	4	3	1
klós	2		12	5	3	
igetvár	1		11	4	4	
daörs	8		8	1	−2	
. Lőrinc	8		8	3	0	0
. Met. Int.	7		9	3	0	0
. Szab. hegy	9		5	1	−2	
gléd	6		10	0	−1	0
bogókő	3		0	−1	−1	
döllő	8		8	2	−1	0
ályrét	6		6	0	−1	
nor	0		9	0	−1	
ykáta	8		10	1	0	
ntendre	5		8	1	1	

1984. IV. 5. 07 h-ig az utolsó 24 óra adatai						Előző nap napos órái
állomás	csapadék (mm)		max. hőmérséklet	min. hőmérséklet	rad. min.	
Vác	6		6	3	2	
Vámosmikola	7		7	3	2	0
Baja	6		9	3	3	2
Bácsalmás	16		10	3	0	
Izsák	9		10	−0	−2	
Kalocsa	5		13	1	−0	0
Kecskemét	9		9	1	−2	0
Kiskunfélegyháza	10		9	0	−1	
Kiskunhalas	21		9	2	1	
Kunszentmiklós	8		7	−2	−3	
Tiszakécske	2		13	1	1	
Balassagyarmat	8		7	3	3	
Romhány	9		10	7	1	
Salgótarján	ny		10	3	3	
Eger	6		13	5	4	1
Galyatető	10		5	0	−3	
Gyöngyös	7		12	4	4	
Kékestető	14		5	−0	−2	0
Kompolt	8		11	4	3	0
Lőrinci	16		10	2	−0	
Poroszló	4		12	2	1	
Jászapáti	6		11	2	1	
Jászberény	6		10	2	0	
Karcag	5		15	5	4	
Szolnok	5		11	0	−1	0
Tiszaroff	5		11	2	−1	
Túrkeve	5		12	4	0	1
Kistelek	—		—	—	—	
Makó	3		12	5	4	
Szeged	9		10	3	3	3
Szentes	3		12	2	1	
Borsodnádasd	—		—	—	—	
Füged	8		13	6	4	
Hidasnémeti	1		14	7	5	
Jósvafő	4		11	5	5	0
Lillafüred	6		10	5	3	
Miskolc	4		12	5	4	—
Putnok	4		12	5	5	
Sárospatak	7		12	5	4	1
Szendrőlád	6		13	6	5	
Tokaj	7		14	6	6	
Kisvárda	3		16	7	6	0
Mátészalka	—		—	—	—	
Nyíregyháza	11		15	7	6	1
Nyírlugos	—		—	—	—	
Pátyod	7		14	5	5	
Tiszabecs	5		17	7	5	
Vásárosnamény	4		16	8	6	
Záhony	2		16	8	7	
Berettyóújfalu	9		14	6	6	
Debrecen	14		15	6	5	1
Hajdúdorog	—		—	—	—	
Hortobágy	5		16	8	7	
Körösszakál	6		14	7	6	
Polgár	4		17	6	1	
Békéscsaba	8		13	6	6	2
Mezőhegyes	4		11	5	4	0
Orosháza	4		12	4	4	3
Szarvas	4		11	2	−1	1
Szeghalom	10		13	6	5	

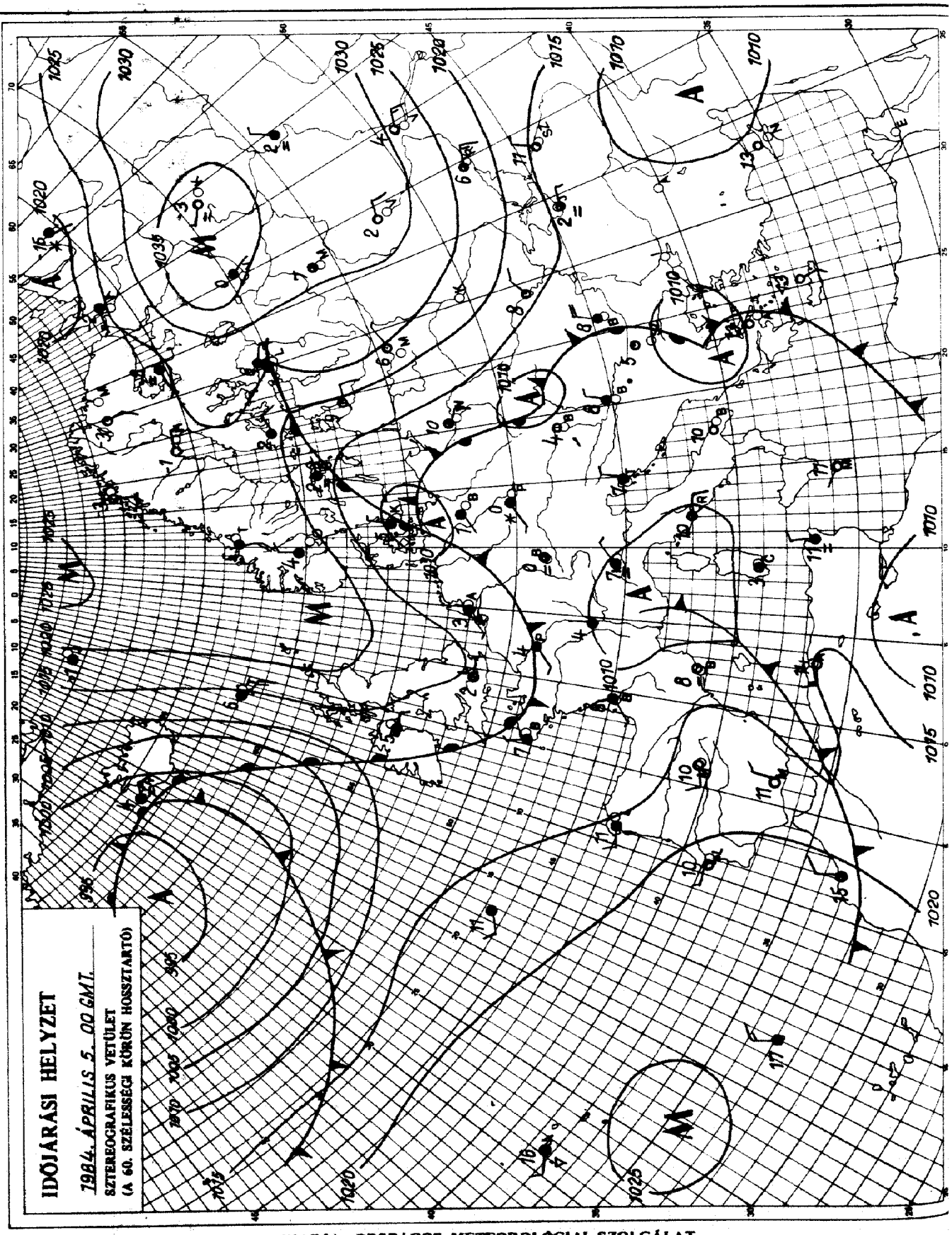

KIADJA: ORSZÁGOS METEOROLÓGIAI SZOLGÁLAT
Készíti: Központi Előrejelző Intézet Analízis- és Rövidtávú Prognózis Központja — T.: 273-018
Megjelenik naponként
Évi előfizetési díja: 1760,- Ft. — Megrendelhető: 1024 Budapest, II., Kitaibel Pál u. 1. — T.: 353-500
Kiadásért felel: az OMSZ elnöke — Szerkesztésért felel: a KEI igazgatója

Jelmagyarázat a havi mellékletben

IDŐJÁRÁSI NAPIJELENTÉS

ЕЖЕДНЕВНЫЙ МЕТЕОРОЛОГИЧЕСКИЙ БЮЛЛЕТЕНЬ · DAILY WEATHER REPORT
BULLETIN QUOTIDIEN DE TEMPS · TÄGLICHER WETTERBERICHT

97. évfolyam 097. szám + Budapest + 1984. április 6. péntek

Az időjárási helyzet és a várható időjárás:

Kontinensünk egészén lelassultak a légmozgások. Középpontjával Közép- és Dél-Európa felett egy-egy fokozatosan töltődő, gyengülő örvény található. Az örvények nyugati oldalán hideg, keleti oldalán melegebb levegő van. Ennek megfelelően Nyugat-Európában az átlagosnál hidegebb, gyakran csapadékos, Kelet-Európában az átlagosnál több fokkal melegebb, jobbára napos az idő. A Kárpát-medence néhány napon keresztül a két fajta levegő választóvonalában volt, de mindinkább a melegebb levegő hatása érvényesül ezen a területen is.

Csütörtökön Magyarország északkeleti megyéiben borult, máshol változóan felhős idő volt. Általában 2, 7 órás napfénytartamokat jelentettek. Északkeleten néhány helyen csütörtökön még esett az eső. A lehullott csapadék mennyisége Kisvárdán és Berettyóújfalun elérte az 5 mm-t. A legmagasabb nappali hőmérséklet csütörtökön 10 és 16 fok között volt. Péntek hajnalra -1, +6 fokig csökkent a hőmérséklet. Délelőtt változóan felhős volt az ég, esőt sehonnan sem jelentettek. 11 órára 10, 15 fokig emelkedett a hőmérséklet.

Ma 12 órakor Budapesten 14 fokot mértek, a tengerszintre átszámitott légnyomás 1016 mbar, mérsékelten süllyed.

Várható időjárás szombat estig:

Csak időnként növekszik meg a felhőzet, mindenütt várható napsütés.
Legföljebb egy-egy gyönge zápor fordulhat elő.
Néha megélénkül a keleti szél.

A legalacsonyabb éjszakai hőmérséklet: 0 és +5,
a legmagasabb nappali hőmérséklet szombaton: 14 és 19 fok között várható.

Pálmási Judit s.k.

A hőmérséklet napi középértéke és eltérése a 100 évi átlagtól /Budapest belterületén/:

1984. IV. 5.	7,9°C	-2,1°C

1871 óta ezen a napon Budapesten előfordult

legmagasabb hőmérséklet:	25,9°C /1946/,
legalacsonyabb hőmérséklet:	-4,2°C /1929/.

84.247.

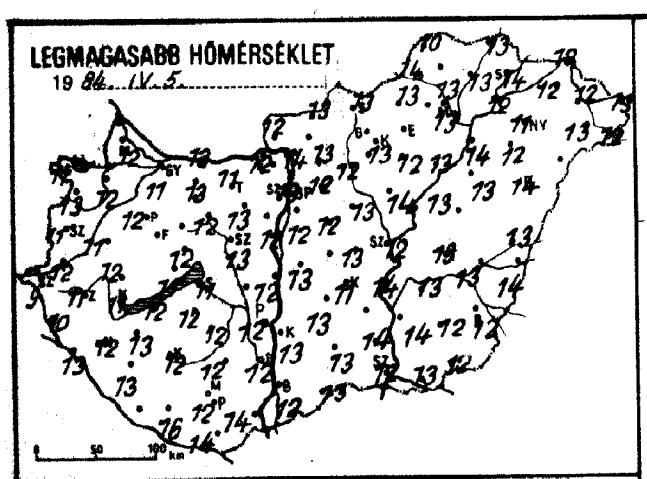
LEGMAGASABB HŐMÉRSÉKLET
19 84. IV. 5.

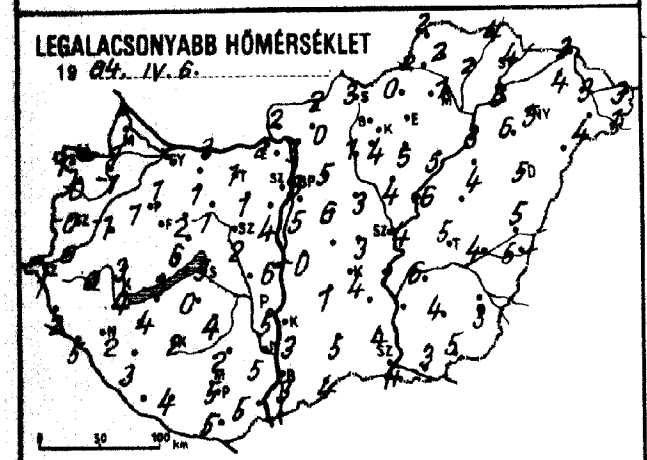
LEGALACSONYABB HŐMÉRSÉKLET
19 84. IV. 6.

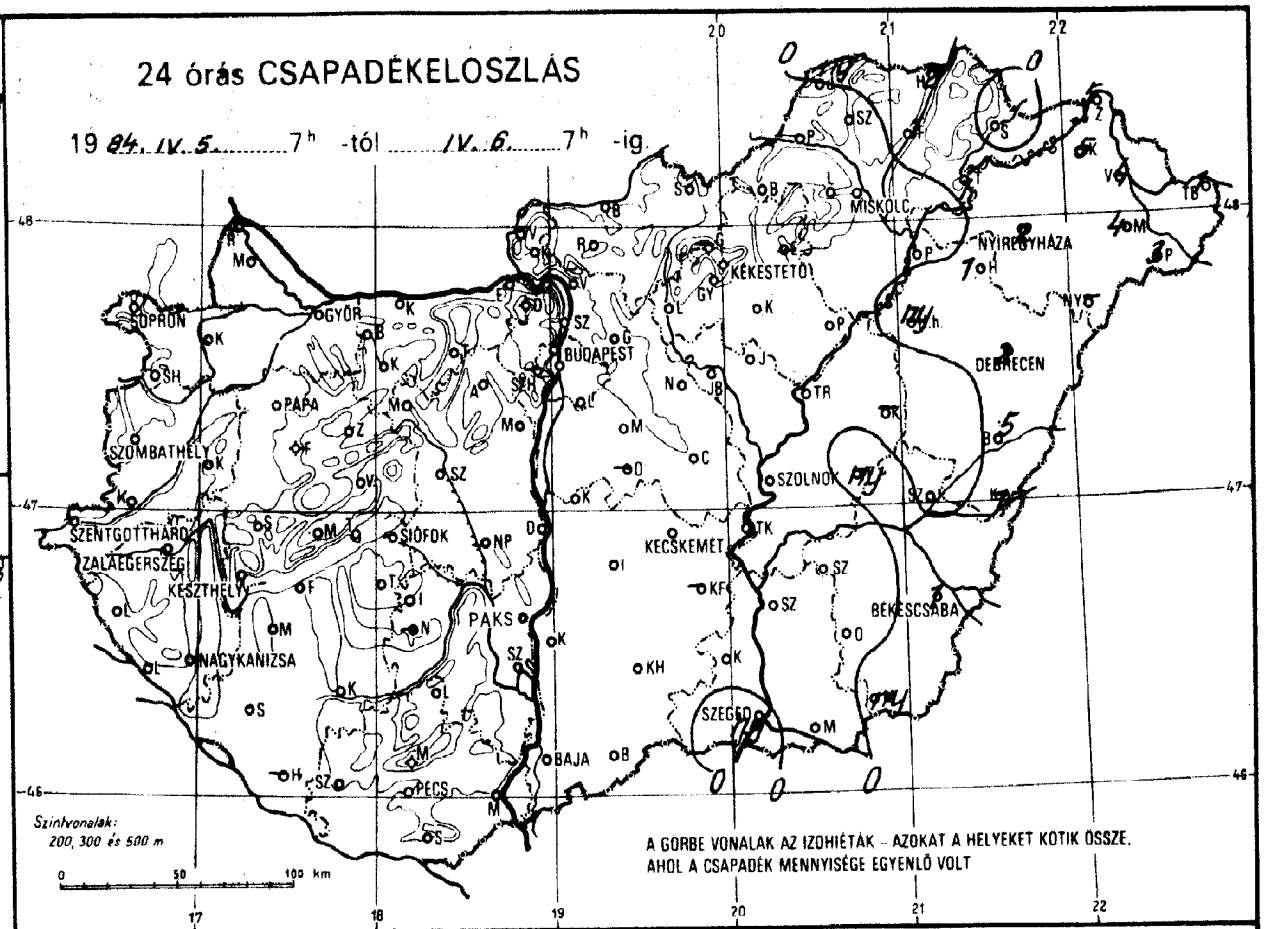
24 órás CSAPADÉKELOSZLÁS
19 84. IV. 5. 7h -tól IV. 6. 7h -ig
MISKOLC
NYÍREGYHÁZA
KÉKESTETŐ
GYŐR
BUDAPEST
DEBRECEN
SOPRON
PAPA
SZOMBATHELY
SZOLNOK
SZENTGOTTHÁRD
ZALAEGERSZEG
KESZTHELY
SIÓFOK
KECSKEMÉT
BÉKÉSCSABA
PAKS
NAGYKANIZSA
SZEGED
BAJA
PÉCS
Szintvonalak:
200, 300 és 500 m
A GÖRBE VONALAK AZ IZOHIÉTÁK – AZOKAT A HELYEKET KÖTIK ÖSSZE, AHOL A CSAPADÉK MENNYISÉGE EGYENLŐ VOLT

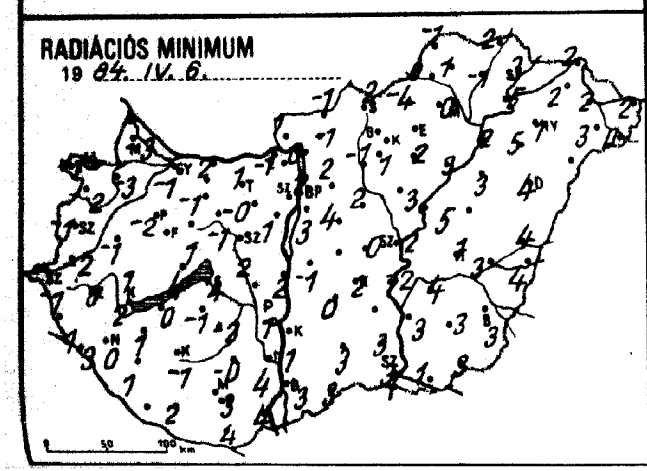
RADIÁCIÓS MINIMUM
19 84. IV. 6.

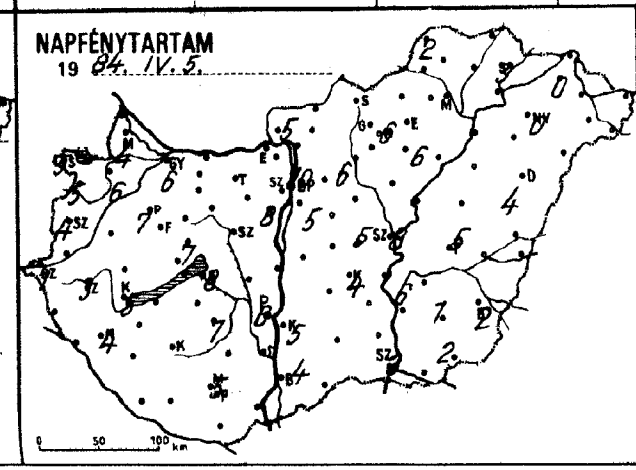
NAPFÉNYTARTAM
19 84. IV. 5.

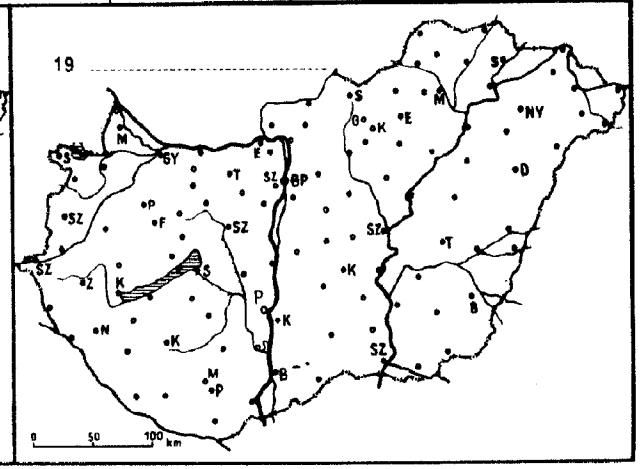
19

19 84.IV.6. 07 h-ig az utolsó 24 óra adatai						Előző nap napos órái
állomás	csapadék (mm)		max. hőmérséklet	min. hőmérséklet	rad. min.	
yőr	∘ ≡		11	1	−1	6
apuvár	∘ ⊔		12	−1	−3	6
osonmagyaróvár	∘ ⊔		12	1	−3	4
ajka	–		–	–	–	
opron	• ⌒		11	1	−1	5
opronhorpács	• ⌒		13	0	−2	5
áld	∘ =		11	−1	−1	
örmend	∘		12	0	−2	
zentgotthárd	• =		9	1	−1	1
zombathely	• ⌒		11	−0	−1	4
enti	∘ =		10	2	1	
etenye	∘ ⌒		13	5	3	
agykanizsa	∘ ⌒		12	2	0	4
alaegerszeg	⌒		11	0	0	3
arkasgyepű	•		11	3	1	
eszthely	∘ ⌒		11	4	2	5
encshely	∘ ⌒		9	3	−1	7
ápa	• ≡		12	1	−2	7
ümeg	• =		12	3	1	
ihany	• ≡		11	6	4	
eszprém	• =		12	2	1	
árc	∘ ≡		10	−1	−3	
onyód	•		12	3	0	
omokszt. györgy	–		–	–	–	–
aposvár	∘ ⌒		12	2	−1	
arcali	∘ ⌒		13	4	1	
ófok	∘ ⌒		11	5	4	8
omogyszob	• ⊔		13	3	1	
ab	• =		12	0	−1	
ábolna	• ≡		11	1	−2	
ztergom	∘ ≡		12	2	−1	
ásbér	• =		13	1	−1	
omárom	∘		13	3	2	
atabánya	∘		11	1	1	
lcsútdoboz	• ⌒		13	1	−0	
unaújváros	•		12	6	2	
artonvásár	• =		12	4	1	8
ór	• ≡		12	1	−1	
agyhörcsökp.	–		–	–	–	
abadbattyán	• ≡		13	2	2	
egszemcse	• ⌒		12	4	−2	7
engyel	• ⊔		12	2	−0	
ks	• ⌒		12	5	1	6
ekszárd	• =		12	5	4	
pádtető	∘ =		9	5	1	
ohács	• =		14	5	4	
cs	• =		12	5	3	5
klós	∘		14	5	4	
igetvár	∘ ⊔		16	4	2	
adaörs	∘ ⌒		12	3	−1	
. Lőrinc	• =		12	5	3	5
. Met. Int.	• ⌒		13	3	2	10
. Szab. hegy	–		–	–	–	
egléd	• =		13	3	0	5
obogókő	• ⌒		9	4	3	
ödöllő	• ⌒		12	5	2	6
irályrét	• ⊔		11	0	−2	
onor	•		12	6	4	
agykáta	• ⌒		13	3	2	
entendre	• ≡		14	4	3	

19 84.IV.6. 07 h-ig az utolsó 24 óra adatai						Előző nap napos órái
állomás	csapadék (mm)		max. hőmérséklet	min. hőmérséklet	rad. min.	
Vác	∘ ⌒		14	3	0	
Vámosmikola	• ⌒		12	2	1	5
Baja	• ≡		12	3	3	4
Bácsalmás	•		13	4	3	
Izsák	• =		13	1	0	
Kalocsa	•		13	3	1	5
Kecskemét	• ≡		11	4	2	4
Kiskunfélegyháza	–		–	–	–	
Kiskunhalas	• =		13	5	3	
Kunszentmiklós	∘ =		13	−0	−1	
Tiszakécske	• ⊔		14	1	−2	
Balassagyarmat	• ⌒		13	2	−1	
Romhány	• ≡		13	0	−1	
Salgótarján	• ⌒		13	3	2	
Eger	–		–	–	–	–
Galyatető	–		–	–	–	
Gyöngyös	∘		13	4	1	
Kékestető	• ≡		7	2	−0	6
Kompolt	• ⌒		12	5	2	6
Lőrinci	• =		12	1	−1	
Poroszló	• ⌒		13	5	3	
Jászapáti	• ⌒		14	4	3	
Jászberény	• =		12	2	1	
Karcag	–		–	–	–	
Szolnok	∘ ⌒		12	4	2	8
Tiszaroff	• ⌒		13	6	5	
Túrkeve	ny ⌒		13	5	1	5
Kistelek	• =		14	4	3	
Makó	• ⌒		13	3	1	
Szeged	ny ⌒		12	4	2	3
Szentes	•		14	–	3	
Borsodnádasd	• ⌒		13	0	−4	
Füzöd	1 =		13	2	−1	
Hidasnémeti	2 =		13	4	2	
Jósvafő	ny ≡		10	2	−1	2
Lillafüred	∘ =		12	2	1	
Miskolc	• ≡		13	1	−0	–
Putnok	• ≡		14	2	0	
Sárospatak	•		14	4	3	3
Szendrőlád	• ≡		13	2	1	
Tokaj	1		12	6	5	
Kisvárda	5 =		12	4	2	0
Mátészalka	4		13	4	3	
Nyíregyháza	2		11	5	1	0
Nyírlugos	–		–	–	–	
Pátyod	3 ⌒		12	1	0	
Tiszabecs	1 =		13	3	2	
Vásárosnamény	4 ⌒		12	3	2	
Záhony	5 ⌒		12	3	2	
Berettyóújfalu	5		13	5	4	
Debrecen	2 ⌒		14	5	5	4
Hajdúdorog	1		12	6	5	
Hortobágy	ny		13	4	3	
Körösszakál	1		14	5	4	
Polgár	• ≡		14	3	2	
Békéscsaba	1 =		12	3	3	2
Mezőhegyes	ny		12	5	3	2
Orosháza	• ⌒		12	4	3	1
Szarvas	• =		13	6	4	6
Szeghalom	•		13	4	3	

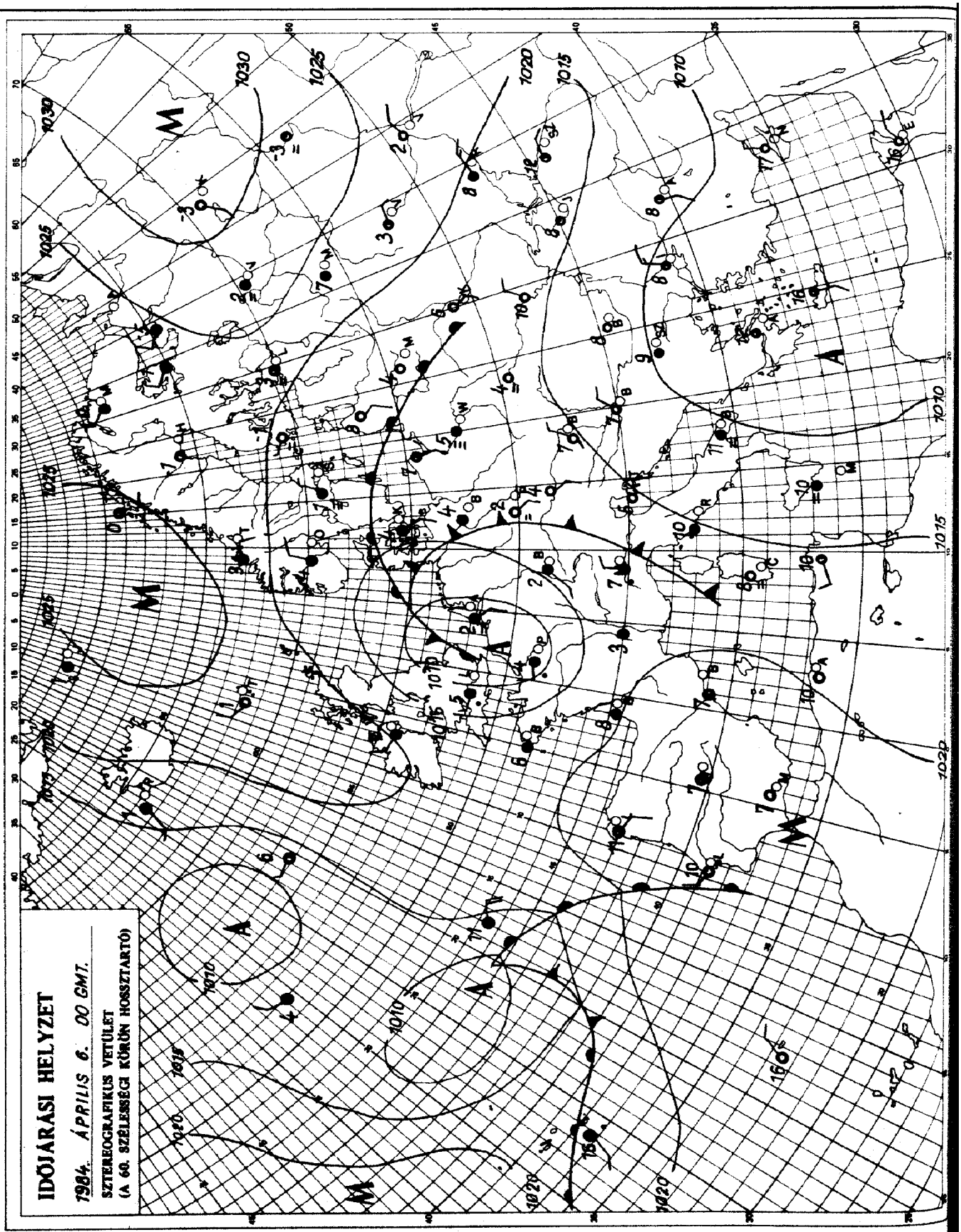

KIADJA: ORSZÁGOS METEOROLÓGIAI SZOLGÁLAT
Készíti: Központi Előrejelző Intézet Analízis- és Rövidtávú Prognózis Központja – T.: 273-018
Megjelenik naponként
Évi előfizetési díja: 1760,- Ft. – Megrendelhető: 1024 Budapest, II., Kitaibel Pál u. 1. – T.: 353-500
Kiadásért felel: az OMSZ elnöke – Szerkesztésért felel: a KEI igazgatója

Jelmagyarázat a havi mellékletben

IDŐJÁRÁSI NAPIJELENTÉS

ЕЖЕДНЕВНЫЙ МЕТЕОРОЛОГИЧЕСКИЙ БЮЛЛЕТЕНЬ · DAILY WEATHER REPORT
BULLETIN QUOTIDIEN DE TEMPS · TÄGLICHER WETTERBERICHT

97. évfolyam 098. szám + Budapest + 1984. április 7. szombat

Az időjárási helyzet és a várható időjárás:

A Brit-szigetektől Franciaországon és a Német-alföldön át az Alpok vidékéig egy többé-kevésbé összefüggő felhőzet húzódik. Ezt egy nagy méretü hideg légörvény hozta létre. Az emlitett területeken felhős, hűvös az idő és elszórtan alakul ki eső. Sokfelé esik a Balkán-félszigeten. Az ott lévő felhőtömeg kelet felé tart, igy távolodik hazánktól. A nyugat-európai felhőtakaró viszont továbbra is benyúlik a Dunántúl fölé, ezért a hét végén ott nem lesz sok napsütés.

Pénteken Magyarország legnagyobb részén napos idő volt, csak gyönge felhősödést jelentettek. A legkevesebb napsütést 2-3 órát a Dél-Alföldön mértek. Napközben nem jelentettek esőt, csak az esti óráktól. A hőmérséklet csúcsértéke a nyugati megyékben 13, 17, másutt 16, 20 fok között alakult. Éjszaka - főként a Dunántúlon - gyönge záporok is kialakultak, de ezekből 1-2 mm-nél több csapadék nem volt. Hajnalra általában 4 és 11 fok közé hült le a levegő. Délelőtt a nyugati, délnyugati megyékből jelentettek erősebb felhősödést és egy-egy gyönge esőt. Máshol általában napos idő volt. A hőmérséklet 11 órára nyugaton 11, 14, máshol 15, 17 fokig emelkedett.

Ma 12 órakor a fővárosban 17 fokot mértek, a tengerszintre átszámitott légnyomás 1014 mbar, alig változik.

Várható időjárás vasárnap estig:

Elsősorban a nyugati, délnyugati országrészben növekszik meg időnként a felhőzet, és ott szórványosan zápor, zivatar is kialakulhat. Többfelé élénk, néhol erős északi, északkeleti szél várható. A legalacsonyabb éjszakai hőmérséklet: 3 és 8 fok között, a legmagasabb nappali hőmérséklet vasárnap: nyugaton 15, keleten 20 fok közelében lesz.

Németh Lajos s.k.

A hőmérséklet napi középértéke és eltérése a 100 évi átlagtól /Budapest belterületén/:

1984. IV. 6. 12,1°C

1871 óta ezen a napon Budapesten előfordult

legmagasabb hőmérséklet: 25,9°C /1941, 1968/,
legalacsonyabb hőmérséklet: -3,2°C /1896/.

84.248.

LEGMAGASABB HŐMÉRSÉKLET

19 84. IV. 6.

LEGALACSONYABB HŐMÉRSÉKLET

19 84. IV. 7.

RADIÁCIÓS MINIMUM

19 84. IV. 7.

24 órás CSAPADÉKELOSZLÁS

19 84. IV. 6. 7h -tól IV. 7. 7h -ig.

Szintvonalak: 200, 300 és 500 m

A GÖRBE VONALAK AZ IZOHIÉTÁK – AZOKAT A HELYEKET KÖTIK ÖSSZE, AHOL A CSAPADÉK MENNYISÉGE EGYENLŐ VOLT

NAPFÉNYTARTAM

19 84. IV. 6.

19

1984. IV. 7. 07h-ig az utolsó 24 óra adatai						Előző nap napos órái	1984. IV. 7. 07h-ig az utolsó 24 óra adatai						Előző nap napos órái
állomás	csapadék (mm)		max. hőmérséklet	min. hőmérséklet	rad. min.		állomás	csapadék (mm)		max. hőmérséklet	min. hőmérséklet	rad. min.	
Győr	•		17	7	6	7	Vác	•		19	7	5	
Kapuvár	•		15	8	6	5	Vámosmikola	•		17	7	5	6
Mosonmagyaróvár	•		16	8	6	7	Baja	•		16	8	7	3
Rajka	–		–	–	–		Bácsalmás	•		18	8	7	
Sopron	•		15	7	7	6	Izsák	•		18	7	5	
Sopronhorpács	•		15	9	8	5	Kalocsa	•		18	8	6	3
Káld	•		15	7	6		Kecskemét	•		17	9	6	7
Körmend	1		14	8	7		Kiskunfélegyháza	•		18	9	6	
Szentgotthárd	1		13	6	5	4	Kiskunhalas	•		18	9	6	
Szombathely	ny		14	9	7	5	Kunszentmiklós	•		18	10	5	
Lenti	•		15	8	7		Tiszakécske	•		18	9	7	
Letenye	•		17	10	9		Balassagyarmat	•		18	4	2	
Nagykanizsa	ny		15	9	8	6	Romhány	•		18	4	2	
Zalaegerszeg	1		15	8	6	6	Salgótarján	•		18	6	5	
Farkasgyepű	•		16	5	4		Eger	•		20	7	5	9
Keszthely	ny		15	9	8	7	Galyatető	•		11	6	5	
Mencshely	–		–	–	–	–	Gyöngyös	•		19	10	7	
Pápa	ny		15	7	4	5	Kékestető	•		11	6	4	8
Sümeg	•		16	8	7		Kompolt	•		17	9	7	9
Tihany	•		16	12	10		Lőrinci	•		18	5	3	
Veszprém	•		16	10	8		Poroszló	•		19	9	7	
Zirc	2		14	6	5		Jászapáti	•		19	10	9	
Fonyód	–		–	–	–		Jászberény	•		17	7	7	
Homokszt. György	•		16	7	5	6	Karcag	–		–	–	–	
Kaposvár	•		17	10	9		Szolnok	•		19	9	7	9
Marcali	ny		16	8	7		Tiszaroff	–		–	–	–	
Siófok	•		17	10	10	7	Túrkeve	•		20	8	3	7
Somogyszob	•		16	9	7		Kistelek	–		–	–	–	
Tab	–		–	–	–		Makó	•		17	6	4	
Bábolna	•		17	7	4		Szeged	•		17	7	5	2
Esztergom	•		19	6	2		Szentes	–		–	–	–	
Kisbér	•		18	7	6		Borsodnádasd	•		18	2	-1	
Komárom	•		20	6	4		Füged	•		18	7	5	
Tatabánya	•		17	5	5		Hidasnémeti	•		19	7	4	
Alcsútdoboz	•		18	8	6		Jósvafő	•		16	8	3	7
Dunaújváros	•		17	11	9		Lillafüred	•		16	5	3	
Martonvásár	•		18	9	5	8	Miskolc	•		18	4	2	–
Mór	•		17	6	5		Putnok	•		19	3	1	
Nagyhörcsökp.	–		–	–	–		Sárospatak	–		–	–	–	–
Szabadbattyán	•		16	10	9		Szendrőlád	–		–	–	–	
Tregszemcse	–		–	–	–	–	Tokaj	•		18	9	8	
Lengyel	•		15	8	6		Kisvárda	•		20	8	4	4
Paks	•		16	9	6	4	Mátészalka	•		20	7	6	
Szekszárd	•		16	10	9		Nyíregyháza	•		19	7	3	8
Árpádtető	•		14	8	4		Nyírlugos	–		–	–	–	
Mohács	•		17	10	7		Pátyod	•		20	5	4	
Pécs	•		16	10	9	5	Tiszabecs	–		–	–	–	
Siklós	–		–	–	–		Vásárosnamény	–		–	–	–	
Szigetvár	•		19	10	4		Záhony	•		20	5	5	
Budaörs	•		18	9	6		Berettyóújfalu	•		20	8	7	
Bp. Lőrinc	ny		18	11	8	8	Debrecen	•		20	10	8	8
Bp. Met. Int.	•		18	8	6	8	Hajdúdorog	–		–	–	–	
Bp. Szab. hegy	•		15	10	8		Hortobágy	–		–	–	–	
Cegléd	•		18	7	5	6	Körösszakál	•		20	6	5	
Dobogókő	•		14	7	6		Polgár	•		19	9	8	
Gödöllő	•		16	9	4	8	Békéscsaba	•		19	9	6	5
Királyrét	•		17	9	2		Mezőhegyes	•		18	8	6	3
Monor	•		18	11	9		Orosháza	–		–	–	–	–
Nagykáta	•		18	9	7		Szarvas	•		18	9	6	8
Szentendre	ny		19	8	7		Szeghalom	•		20	7	7	

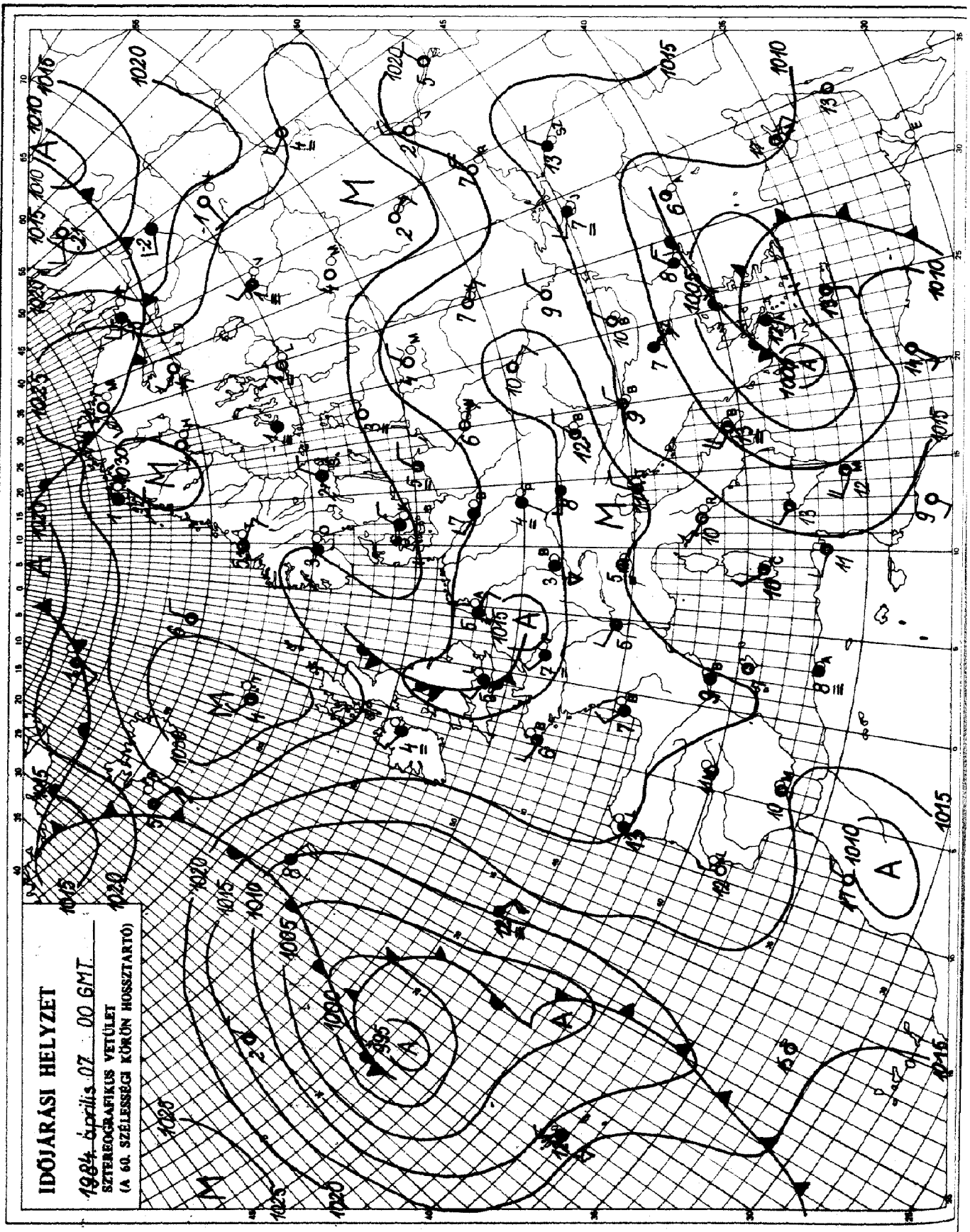

KIADJA: ORSZÁGOS METEOROLÓGIAI SZOLGÁLAT
Készíti: Központi Előrejelző Intézet Analízis- és Rövidtávú Prognózis Központja – T.: 273-018
Megjelenik naponként
Évi előfizetési díja: 1760,- Ft. – Megrendelhető: 1024 Budapest, II., Kitaibel Pál u. 1. – T.: 353-500
Kiadásért felel: az OMSZ elnöke – Szerkesztésért felel: a KEI igazgatója

Jelmagyarázat a havi mellékletben

IDŐJÁRÁSI NAPIJELENTÉS

ЕЖЕДНЕВНЫЙ МЕТЕОРОЛОГИЧЕСКИЙ БЮЛЛЕТЕНЬ · DAILY WEATHER REPORT
BULLETIN QUOTIDIEN DE TEMPS · TÄGLICHER WETTERBERICHT

97. évfolyam 099. szám + Budapest + 1984. április 8. vasárnap

Az időjárási helyzet és a várható időjárás:

Európa felett lelassultak a légmozgások. Mindössze a délkelet-európai ciklon következtében - a nyugat felé vonuló - hol kissé szárazabb, hol pedig nedvesebb léghullámok hatására, Közép-Európában helyi záporok, zivatarok alakulnak ki.

Hazánkban szombaton napsütéses idő volt. A Dunántúlon kisebb záporok, zivatarok alakultak ki. A hőmérséklet csúcsértéke 14 és 22 fok között alakult. Vasárnap hajnalra csak 3, 9 fokig hűlt le a levegő. A délelőtti órákban váltakozó erősséggel sütött a nap és helyenként élénk szél fújt. 11 órakor a hőmérők 10, 16 fok közötti értéket mutattak.

Ma 12 órakor Budapesten a hőmérséklet 15 fok volt, a tengerszintre átszámitott légnyomás 1011 mbar, alig változik.

Várható időjárás hétfő estig:

Időnként erősen megnövekszik a felhőzet. Szórványosan várható zápor, zivatar.
Az északi szél többfelé élénk, helyenként erős lesz.
A várható legalacsonyabb éjszakai hőmérséklet: 4 és 9,
legmagasabb nappali hőmérséklet hétfőn 15 és 20 fok között alakul.

dr. Illés László, Bozóki István s.k.

A hőmérséklet napi középértéke és eltérése a 100 évi átlagtól /Budapest belterületén/:

1984. IV. 7.	16,5°C	+6,5°C

1871 óta ezen a napon Budapesten előfordult

legmagasabb hőmérséklet:	26,0°C /1961/,
legalacsonyabb hőmérséklet:	-2,9°C /1929/.

84.249.

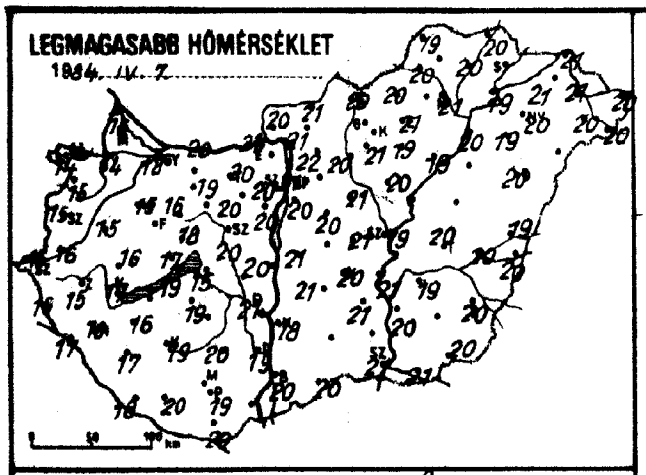
LEGMAGASABB HŐMÉRSÉKLET
1984. IV. 7.

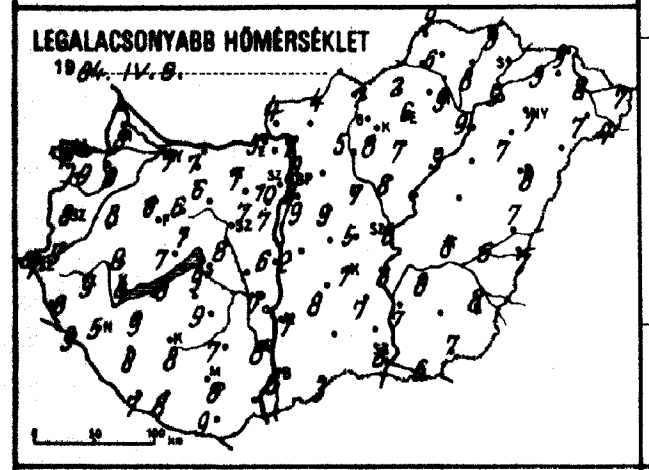
LEGALACSONYABB HŐMÉRSÉKLET
1984. IV. 8.

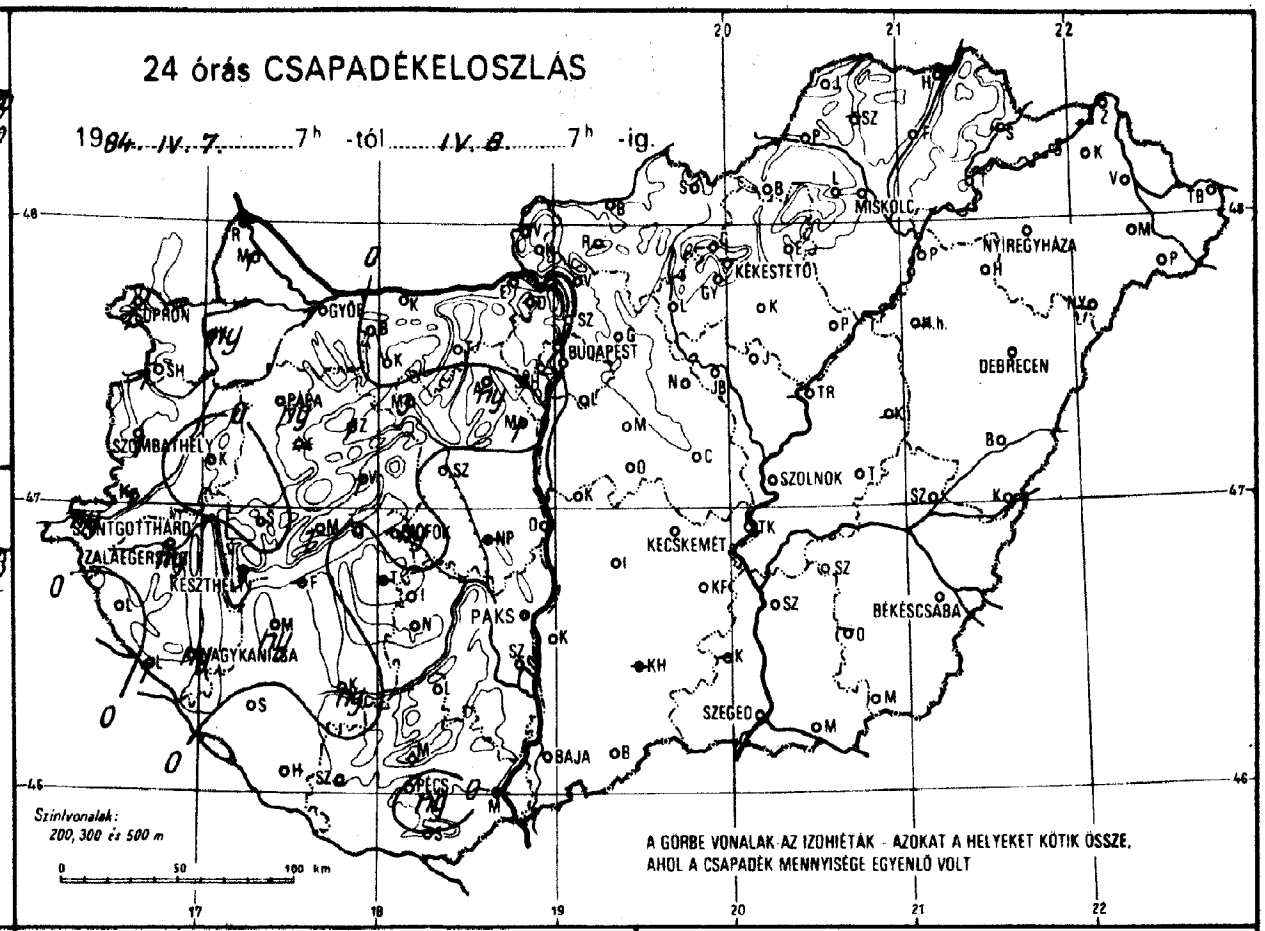
24 órás CSAPADÉKELOSZLÁS
1984. IV. 7. 7h -tól IV. 8. 7h -ig.
SOPRON
GYŐR
BUDAPEST
MISKOLC
NYÍREGYHÁZA
KÉKESTETŐ
DEBRECEN
SZOMBATHELY
PAPA
SZOLNOK
SZANTGOTTHARD
ZALAEGERSZEG
KESZTHELY
KECSKEMÉT
PAKS
BÉKÉSCSABA
NAGYKANIZSA
SZEGED
BAJA
PÉCS
Szintvonalak:
200, 300 és 500 m
A GÖRBE VONALAK AZ IZOHIÉTÁK - AZOKAT A HELYEKET KÖTIK ÖSSZE, AHOL A CSAPADÉK MENNYISÉGE EGYENLŐ VOLT

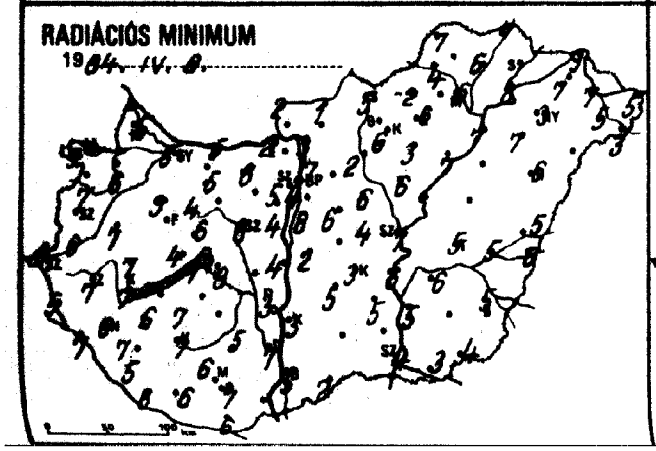
RADIÁCIÓS MINIMUM
1984. IV. 8.

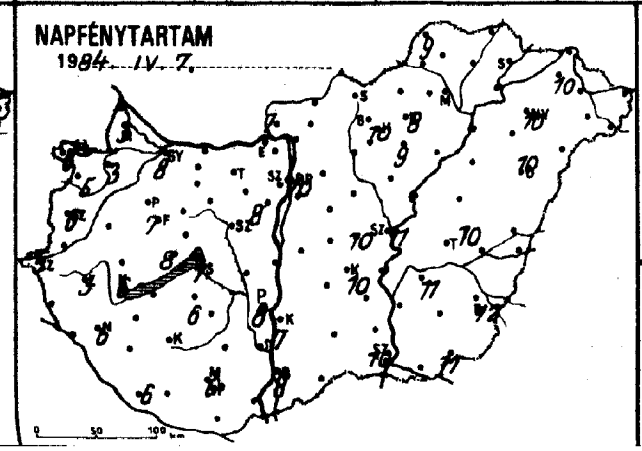
NAPFÉNYTARTAM
1984. IV. 7.

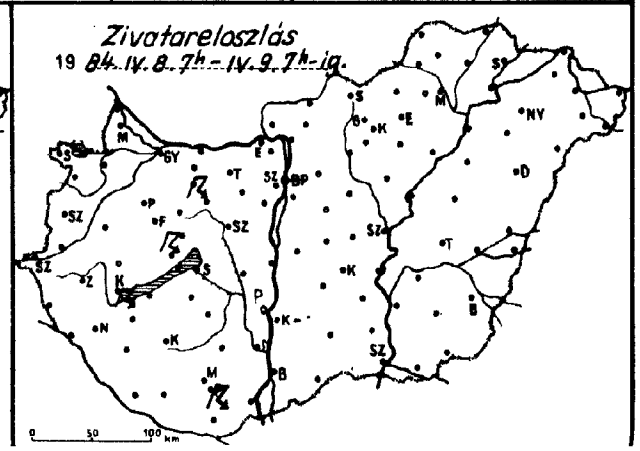
Zivatareloszlás
1984. IV. 8. 7h - IV. 9. 7h-ig.

1984. IV. 8. 07 h-ig az utolsó 24 óra adatai						Előző nap napos órái
állomás	csapadék (mm)		max. hőmérséklet	min. hőmérséklet	rad. min.	
Győr	1 ▽ ⌒		18	7	5	8
Kapuvár	ny ▽ =		14	8	6	3
Mosonmagyaróvár	1		16	8	5	3
Rajka	–		–	–	–	
Sopron	1 ▽		14	7	5	6
Sopronhorpács	1		15	9	7	5
Káld	.		15	8	7	
Körmend	1		16	9	6	
Szentgotthárd	1		16	7	6	5
Szombathely	1 ▽		15	8	7	6
Lenti	1 =		16	8	5	
Letenye	.		17	9	7	
Nagykanizsa	ny ▽		16	5	6	6
Zalaegerszeg	ny ▽ =		15	9	7	3
Farkasgyepű	–		–	–	–	
Keszthely	3 ⌇		17	9	7	6
Mencshely	1 ⌇ =		17	7	4	8
Pápa	ny ▽ =		15	6	3	7
Sümeg	. =		16	8	7	
Tihany	.		19	8	7	
Veszprém	1		18	7	6	
Zirc	1 =		16	6	4	
Fonyód	–		–	–	–	
Homokszt. György	. =		18	7	6	6
Kaposvár	ny		19	8	7	
Marcali	ny		16	9	6	
Siófok	ny ▽		15	9	8	7
Somogyszob	. ⌒		17	8	5	
Tab	–		–	–	–	
Bábolna	–		–	–	–	
Esztergom	. ⌒		21	5	2	
Kisbér	.		19	6	5	
Komárom	. ⌒		20	7	5	
Tatabánya	.		20	7	6	
Alcsútdoboz	ny ▽ ⌒		20	7	5	
Dunaújváros	.		20	6	4	
Martonvásár	1		20	7	4	8
Mór	3 ⌇ ≡		19	12	11	
Nagyhörcsökp.	–		–	–	–	
Szabadbattyán	. =		20	8	8	
Fegszemcse	. ⌒		19	9	5	6
Lengyel	.		20	7	5	
Paks	.		21	7	3	8
Szekszárd	. =		19	8	7	
Árpádtető	.		17	6	3	
Mohács	–		–	–	–	
Pécs	ny ⌇		19	8	7	6
Siklós	.		20	9	6	
Szigetvár	. ⌒		20	8	6	
Budaörs	.		20	10	5	
Pp. Lőrinc	.		20	9	6	8
Pp. Met. Int.	.		21	8	4	10
Pp. Szab. hegy	.		17	8	7	
Cegléd	. =		21	5	4	10
Dobogókő	.		16	7	5	
Gödöllő	.		19	8	5	8
Királyrét	. ⌒		20	3	0	
Monor	.		20	9	6	
Nagykáta	.		21	7	6	
Szentendre	.		22	9	7	

1984. IV. 8. 07 h-ig az utolsó 24 óra adatai						Előző nap napos órái
állomás	csapadék (mm)		max. hőmérséklet	min. hőmérséklet	rad. min.	
Vác	. ⌒		21	7	3	
Vámosmikola	. ⌒		20	4	2	7
Baja	.		20	6	5	8
Bácsalmás	.		20	3	2	
Izsák	. =		21	8	5	
Kalocsa	.		18	7	3	7
Kecskemét	. ⌒		20	7	3	10
Kiskunfélegyháza	.		21	7	5	
Kiskunhalas	–		–	–	–	
Kunszentmiklós	. =		21	2	2	
Tiszakécske	.		21	8	6	
Balassagyarmat	. ⌒		21	4	1	
Romhány	–		–	–	–	
Salgótarján	.		20	7	5	
Eger	.		21	6	6	8
Galyatető	.		15	3	1	
Gyöngyös	.		21	8	6	
Kékestető	.	folt	13	3	1	10
Kompolt	.		19	7	3	9
Lőrinci	. ⌒		20	5	2	
Poroszló	.		19	9	7	
Jászapáti	.		20	8	6	
Jászberény	–		–	–	–	
Karcag	–		–	–	–	
Szolnok	. ⌒		19	8	7	11
Tiszaroff	–		–	–	–	
Túrkeve	. ⌒		20	8	5	10
Kistelek	–		–	–	–	
Makó	. ⌒		21	6	3	
Szeged	.		21	6	4	10
Szentes	.		20	7	5	
Borsodnádasd	. ⌒		20	2	–2	
Fügöd	. =		20	8	6	
Hidasnémeti	. =		20	9	7	
Jósvafő	. =		19	9	7	9
Lillafüred	.		19	7	4	
Miskolc	.		21	9	6	–
Putnok	. =		20	6	4	
Sárospatak	–		–	–	–	–
Szendrőlád	–		–	–	–	
Tokaj	.		19	9	8	
Kisvárda	.		21	9	7	10
Mátészalka	. ⌒		20	7	5	
Nyíregyháza	. ⌒		20	7	3	10
Nyírlugos	–		–	–	–	
Pátyod	. ⌒		20	4	3	
Tiszabecs	. =		20	7	5	
Vásárosnamény	. ⌒		21	8	7	
Záhony	.		21	9	9	
Berettyóújfalu	.		19	7	5	
Debrecen	.		20	8	6	10
Hajdúdorog	.		19	7	7	
Hortobágy	–		–	–	–	
Körösszakál	.		20	7	6	
Polgár	.		20	9	7	
Békéscsaba	. ⌒		20	8	5	12
Mezőhegyes	.		20	7	4	11
Orosháza	–		–	–	–	–
Szarvas	.		19	8	6	11
Szeghalom	.		20	6	5	

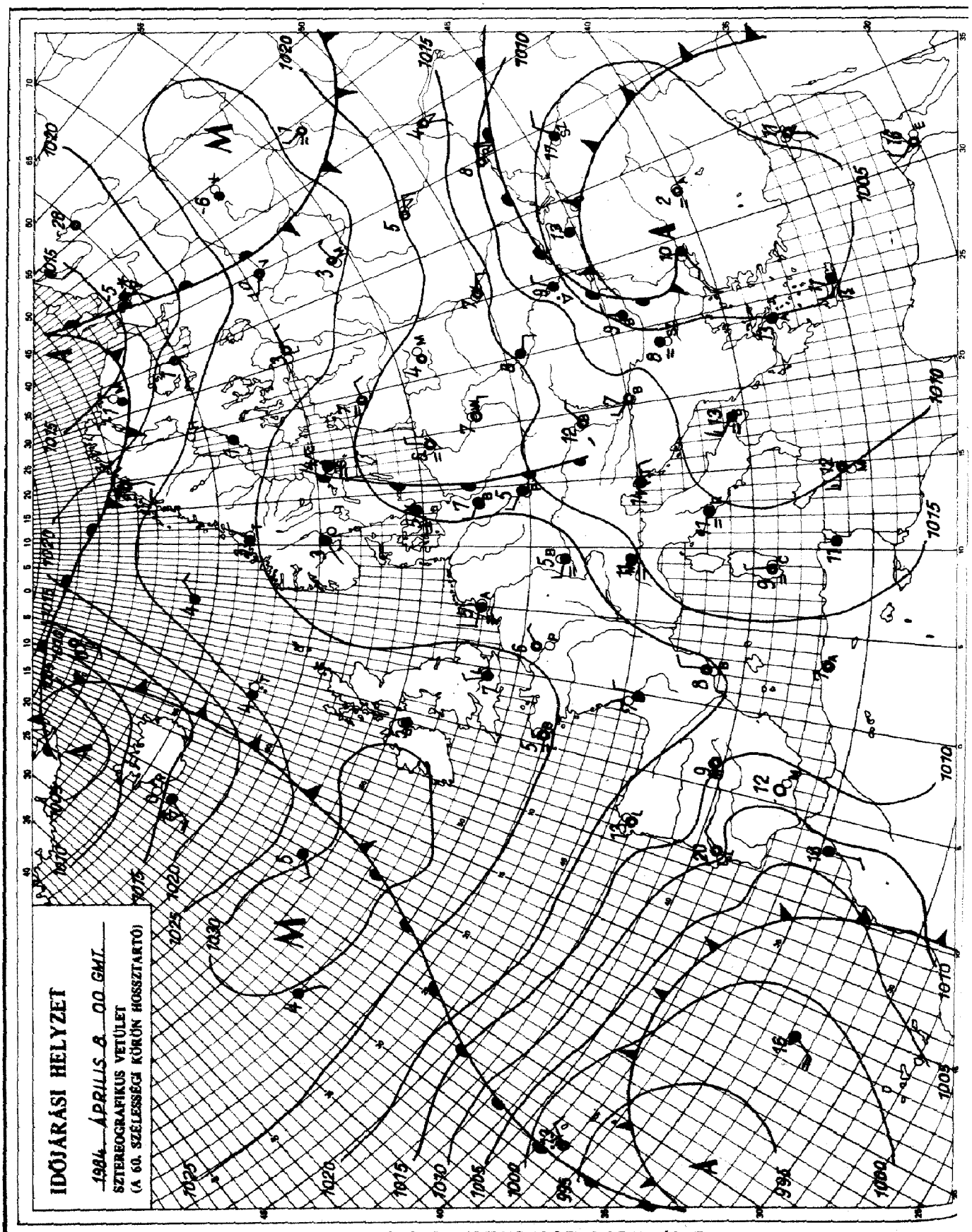

KIADJA: ORSZÁGOS METEOROLOGIAI SZOLGÁLAT
Készíti: Központi Előrejelző Intézet Analízis- és Rövidtávú Prognózis Központja – T.: 273-018
* Megjelenik naponként
Évi előfizetési díja: 1760,- Ft. – Megrendelhető: 1024 Budapest, II., Kitaibel Pál u. 1. – T.: 353-500
Kiadásért felel: az OMSZ elnöke – Szerkesztésért felel: a KEI igazgatója

Jelmagyarázat a havi mellékletben

IDŐJÁRÁSI NAPIJELENTÉS

ЕЖЕДНЕВНЫЙ МЕТЕОРОЛОГИЧЕСКИЙ БЮЛЛЕТЕНЬ · DAILY WEATHER REPORT
BULLETIN QUOTIDIEN DE TEMPS · TÄGLICHER WETTERBERICHT

97. évfolyam 100. szám + Budapest + 1984. április 9. hétfő

Az időjárási helyzet és a várható időjárás:

A Fekete-tenger feletti középponttal örvénylő ciklon viszonylag enyhe, nedves levegőt szállit a Balkán-félszigeten át a szárazföld belseje, igy a Kárpát-medence fölé is. Útját felhősödés, szórványos eső, zápor és időnként erős szél jelzi. Ugyancsak változékony, csapadékos idő van Európában a 60. szélességi körtől északra, valamint a kontinens nyugati partvidékén.

Magyarországon vasárnap időnként erősen megnövekedett a felhőzet. Napközben sokfelé megerősödött, főként a Kisalföldön gyakran viharossá fokozódott az északi szél. A késő délutáni óráktól elszórtan alakult ki eső, zápor. A hétfő reggelig lehullott csapadék mennyisége csapadéknyom és 3 mm között alakult. Vasárnap a hőmérséklet csúcsértéke 13 és 19 fok között alakult. Hétfő hajnalra 5 és 10 fokig hült le a levegő. Ma délelőtt jobbára erősen felhős, többfelé szeles idő volt. Elszórtan esett az eső. A hőmérséklet 11 órakor az országban 7 és 13 fok között váltakozott.

Ma 12 órakor Budapesten a hőmérséklet 14 fok, a tengerszintre átszámitott légnyomás 1012 mbar, alig változik.

Várható időjárás kedd estig:

A délnyugati országrészben folytatódik a túlnyomóan borult, gyakorta esős idő. Másutt egyre hosszabb időszakokra süt ki a nap, csupán szórványos, gyönge zápor valószinü.
Az északi, északkeleti szél csak lassanként mérséklődik.
A legalacsonyabb éjszakai hőmérséklet 4, 9 fok között,
a legmagasabb nappali hőmérséklet 13, 18 fok között alakul.

Török Dénes s.k.

TÁVOLABBI KILÁTÁSOK SZERDÁTÓL-SZOMBATIG:

Eleinte több órás napsütésre lehet számitani, az időszak második felében erősen megnövekszik a felhőzet, megerősödik az északi, északnyugati szél. Sokfelé esők, záporok várhatók.
Legalacsonyabb hajnali hőmérséklet +3, +8, később +1, +6 fok között, legmagasabb nappali hőmérséklet eleinte 15, 20, később 11, 16 fok között várható.
Jelentős mennyiségü /legalább 5 mm napi/ csapadék az ország területének 30 százalékán várható az időszak végén.

KÖZÉPTÁVÚ ELŐREJELZŐ OSZTÁLY

A hőmérséklet napi középértéke és eltérése a 100 évi átlagtól /Budapest belterületén/:

1984. IV. 8.	15,1°C	+5,4°C

1871 óta ezen a napon Budapesten előfordult

legmagasabb hőmérséklet:	27,6°C /1939/,
legalacsonyabb hőmérséklet:	-2,5°C /1956/.

84.250.

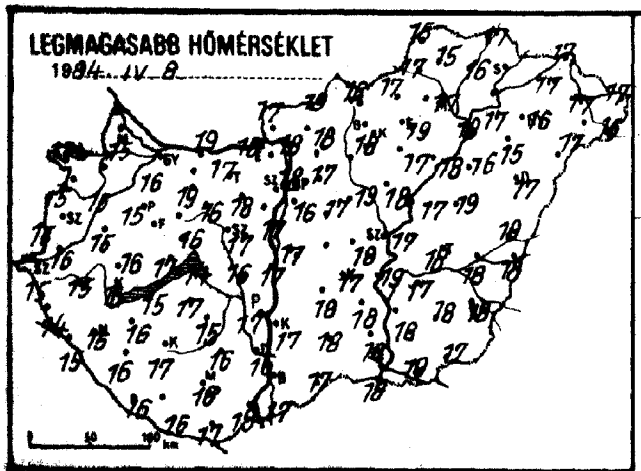
LEGMAGASABB HŐMÉRSÉKLET
1984. IV. 8.

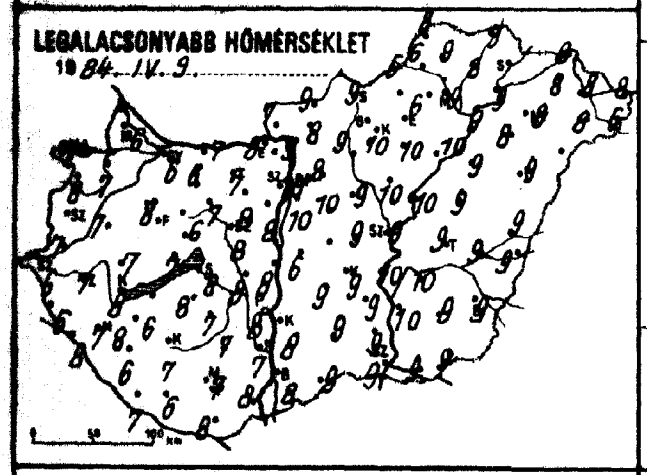
LEGALACSONYABB HŐMÉRSÉKLET
1984. IV. 9.

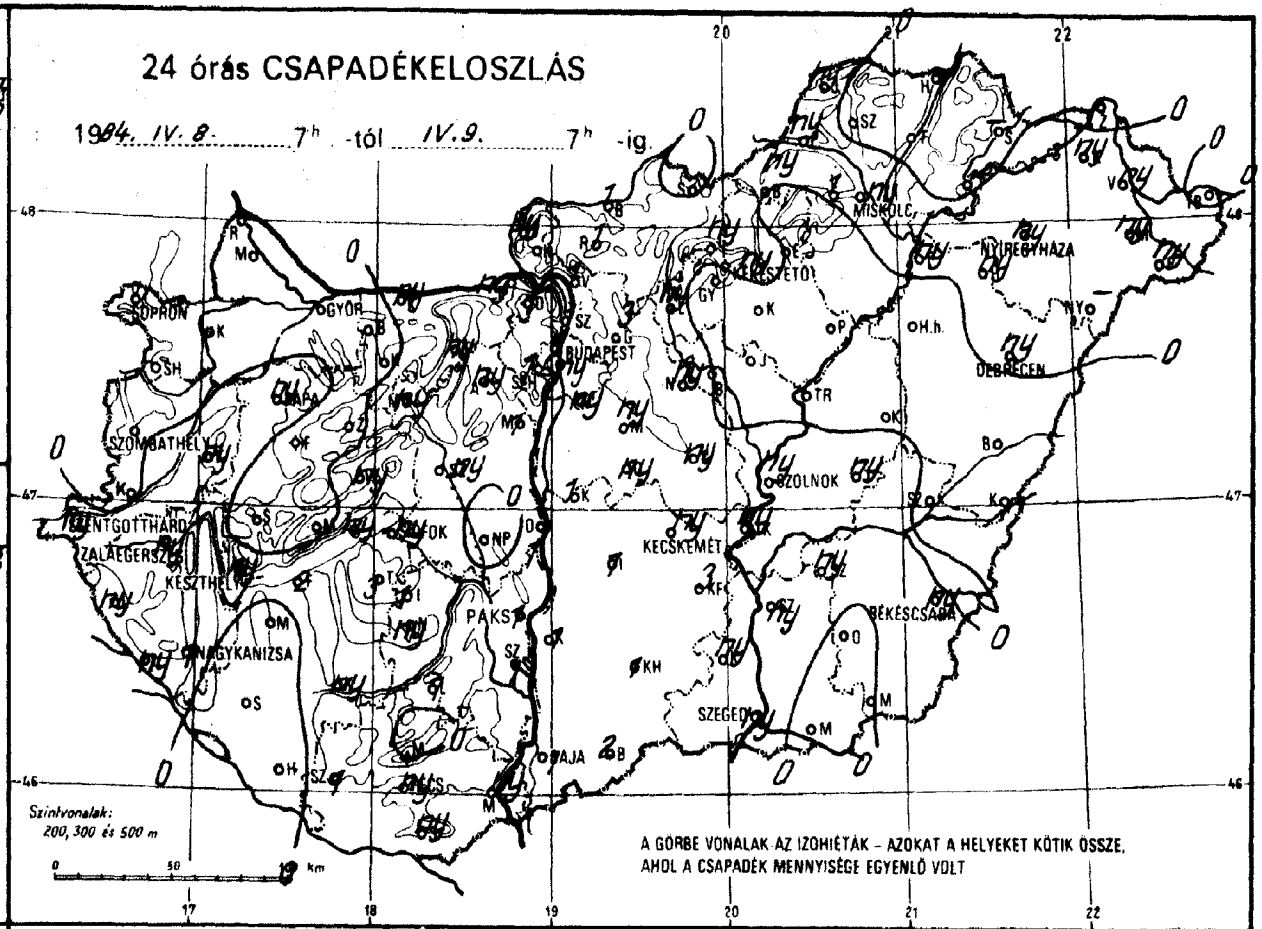
24 órás CSAPADÉKELOSZLÁS
1984. IV. 8. 7h -tól IV. 9. 7h -ig
SOPRON
GYŐR
BUDAPEST
MISKOLC
NYÍREGYHÁZA
DEBRECEN
SZOMBATHELY
SZOLNOK
SZENTGOTTHÁRD
ZALAEGERSZEG
KESZTHELY
KECSKEMÉT
PAKS
BÉKÉSCSABA
NAGYKANIZSA
SZEGED
PÉCS
Szintvonalak:
200, 300 és 500 m
A GÖRBE VONALAK AZ IZOHIÉTÁK – AZOKAT A HELYEKET KÖTIK ÖSSZE, AHOL A CSAPADÉK MENNYISÉGE EGYENLŐ VOLT

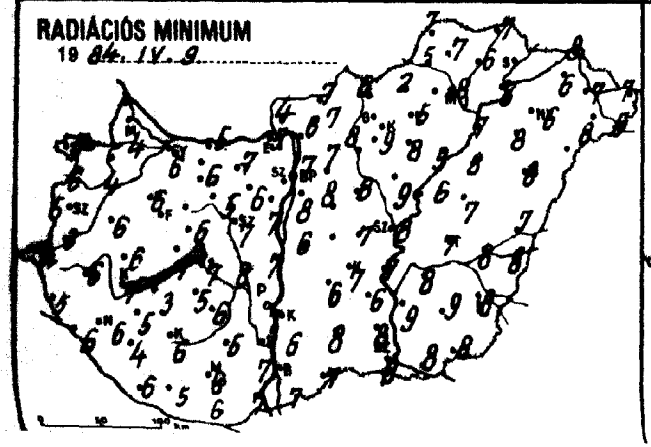
RADIÁCIÓS MINIMUM
1984. IV. 9.

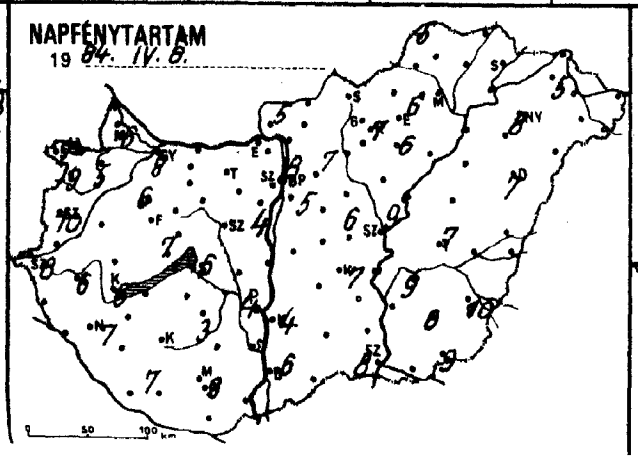
NAPFÉNYTARTAM
1984. IV. 8.

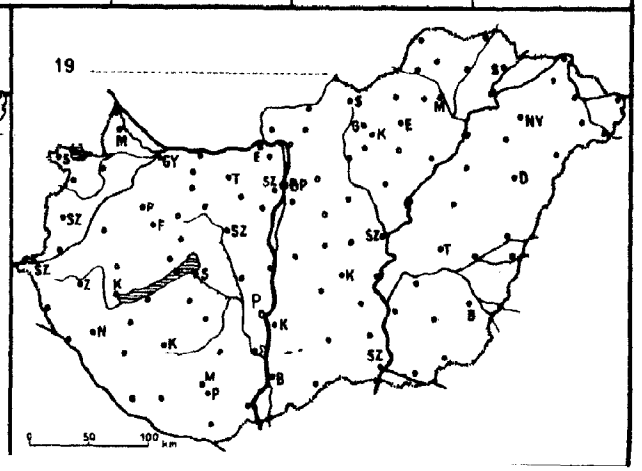
19

19 84.IV.9 07 h-ig az utolsó 24 óra adatai

állomás	csapadék (mm)		max. hőmérséklet	min. hőmérséklet	rad. min.	Előző nap napos órái
Győr	∘ =		16	6	6	8
Kapuvár	∘ =		15	7	4	5
Mosonmagyaróvár	• ⌒		15	6	4	6
Rajka	–		–	–	–	
Sopron	•		13	7	6	7
Sopronhorpács	•		15	8	6	9
Káld	ny		15	7	6	
Körmend	•		16	7	3	
Szentgotthárd	ny		15	6	4	8
Szombathely	∘		15	7	5	10
Lenti	ny		14	6	5	
Letenye	ny		15	8	6	
Nagykanizsa	1 =		15	7	6	7
Zalaegerszeg	ny		15	7	6	6
Farkasgyepű	•		14	5	4	
Keszthely	ny		16	8	7	6
Hencshely	• =		14	6	5	7
Pápa	ny		15	8	6	6
Tüttös	∘ =		16	7	6	
Tihany	ny ,		17	7	7	
Veszprém	ny		16	6	6	
Sárbogárd	• =		14	5	3	
Sárbogárd	2		15	6	3	
Komoksz. György	• =		16	7	6	7
Kaposvár	ny		17	7	6	
Marcali	•		16	8	5	
Siófok	ny		14	8	7	6
Somogyszob	•		16	6	4	
Tab	3 =		17	8	5	
Dombóvár	•		17	7	7	
Esztergom	ny =		18	8	5	
Tisbér	•		19	6	6	
Komárom	ny =		19	7	5	
Tatabánya	ny		17	7	7	
Alcsútdoboz	ny =		18	8	6	
Dunaújváros	1		17	8	7	
Martonvásár	1		17	8	7	4
Jászberény	ny =		16	7	5	
Nagyhörcsökp.	•		16	8	8	
Szabadbattyán	ny =		17	8	7	
Vegszemcse	1 =		15	7	6	3
Mengyel	1 =		16	7	5	
Baks	1 =		17	8	7	4
Szekszárd	1 =		16	7	7	
Árpádtető	∘ =		14	5	3	
Mohács	ny		19	8	7	
Pécs	ny		16	7	6	3
Siklós	ny =		17	8	6	
Zigetvár	1 , =		16	6	5	
Nagyatád	ny		17	9	7	
Sp. Lőrinc	ny		16	10	8	5
Sp. Met. Int.	1		18	10	7	8
Sp. Szab. hegy	1		14	7	6	
Szegléd	ny , =		18	9	7	6
Szobogókő	1 =		14	5	5	
Szódöllő	3 =		17	8	7	7
Királyrét	ny ⌒		17	7	4	
Monor	ny		17	10	8	
Nagykáta	ny		19	9	8	
Szentendre	1 =		20	10	8	

19 84.IV.9 07 h-ig az utolsó 24 óra adatai

állomás	csapadék (mm)		max. hőmérséklet	min. hőmérséklet	rad. min.	Előző nap napos órái
Vác	1 =		18	9	6	
Vámosmikola	ny =		17	7	4	5
Baja	1 =		17	8	7	6
Bácsalmás	2		17	9	7	
Izsák	1 =		18	9	6	
Kalocsa	1		17	8	6	4
Kecskemét	ny =		17	9	7	7
Kiskunfélegyháza	3		18	9	8	
Kiskunhalas	1 =		18	9	8	
Kunszentmiklós	1 ▽̇ =		17	6	6	
Tiszakécske	ny , =		19	10	7	
Balassagyarmat	1		19	9	7	
Romhány	1		18	8	7	
Salgótarján	•		16	9	6	
Eger	•		19	6	5	6
Galyatető	ny ▽̇		12	3	2	
Gyöngyös	•		18	10	9	
Kékestető	ny ▽̇ =		10	2	1	7
Kompolt	•		17	10	8	6
Lőrinci	ny ,		17	9	8	
Poroszló	∘		18	10	9	
Jászapáti	•		18	10	9	
Jászberény	•		17	9	8	
Karcag	• =		19	9	7	
Szolnok	ny		17	9	8	9
Tiszaroff	• =		17	10	6	
Túrkeve	ny ▽̇		18	9	7	7
Kistelek	ny ▽̇ =		18	9	8	
Makó	∘		19	9	8	
Szeged	ny		18	9	8	8
Szentes	ny		18	10	9	
Borsodnádasd	ny ▽̇		17	5	2	
Fügöd	• =		16	8	6	
Hidasnémeti	• =		17	9	7	
Jósvafő	ny =		15	8	7	5
Lillafüred	1 =		15	6	4	
Miskolc	ny =		17	9	8	–
Putnok	ny , =		17	6	5	
Sárospatak	–		–	–	–	–
Szendrőlád	• =		15	9	7	
Tokaj	•		17	9	8	
Kisvárda	ny =		17	8	6	5
Mátészalka	ny , ⌒		17	8	8	
Nyíregyháza	ny		16	8	6	8
Nyírlugos	–		–	–	–	
Pátyod	ny		16	6	5	
Tiszabecs	• =		17	8	7	
Vásárosnamény	ny ⌒		17	8	7	
Záhony	•		17	8	8	
Berettyóújfalu	• =		18	9	7	
Debrecen	ny =		17	9	8	7
Hajdúdorog	ny , =		15	8	8	
Hortobágy	•		16	9	8	
Körösszakál	•		18	9	8	
Polgár	ny ,		18	9	7	
Békéscsaba	ny		18	9	8	10
Mezőhegyes	•		17	9	8	9
Orosháza	•		18	9	9	8
Szarvas	ny		17	10	8	9
Szeghalom	• =		18	9	8	

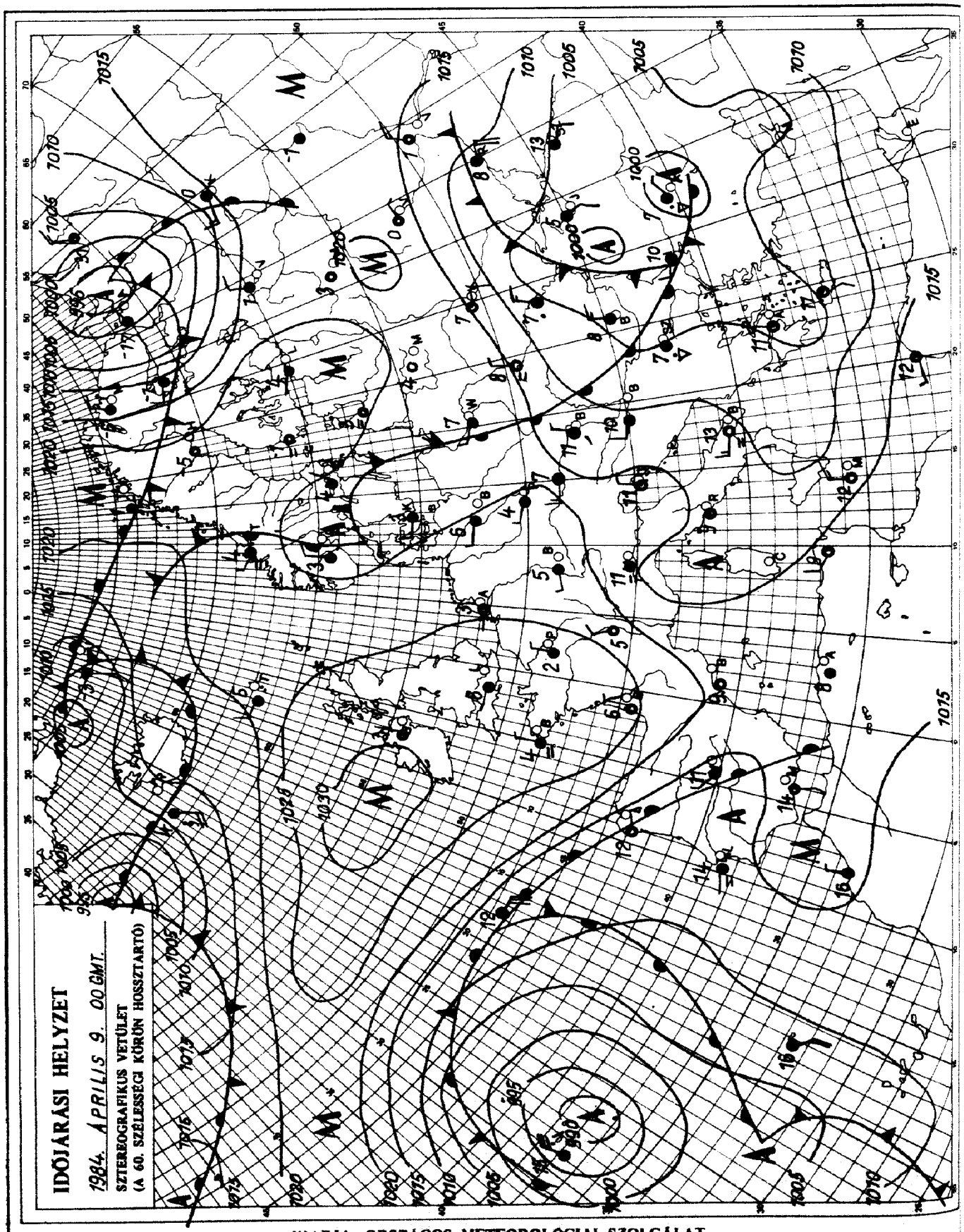

KIADJA: ORSZÁGOS METEOROLOGIAI SZOLGÁLAT
Készíti: Központi Előrejelző Intézet Analízis- és Rövidtávú Prognózis Központja – T.: 273-018
Megjelenik naponként
Évi előfizetési díja: 1760,- Ft. – Megrendelhető: 1024 Budapest, II., Kitaibel Pál u. 1. – T.: 353-500
Kiadásért felel: az OMSZ elnöke – Szerkesztésért felel: a KEI igazgatója

Jelmagyarázat a havi mellékletben

IDŐJÁRÁSI NAPIJELENTÉS

ЕЖЕДНЕВНЫЙ МЕТЕОРОЛОГИЧЕСКИЙ БЮЛЛЕТЕНЬ · DAILY WEATHER REPORT
BULLETIN QUOTIDIEN DE TEMPS · TÄGLICHER WETTERBERICHT

97. évfolyam 101. szám + Budapest + 1984. április 10. kedd

Az időjárási helyzet és a várható időjárás:

A délkelet-európai, nagy nedvességtartalmú légörvény továbbra is főként a Kárpátok, Alpok és a Dinári-Alpok térségében okoz borongós, esős időjárást. A gyakran ismétlődő eső miatt ezeken a területeken az átlagosnál hűvösebb az idő. A Kelet-Európai alföld felől magas nyomású légköri képződmény terjeszkedik Közép-Európa felé, hatására csökken a felhőzet és egyre több helyen szünik meg az esőzés. Dél-Skandinávia irányából újabb, nagy nedvességtartalmú légörvény közeledik a Kárpát-medencéhez, valószinü, hogy szerdán már Magyarországon is újabb esőzéseket okoz.

Magyarországon hétfőn túlnyomóan borult idő volt, számottevő napsütés csupán az északkeleti megyékben fordult elő. A Tiszántúl északi fele és Borsod megye kivételével mindenütt hullott eső, általában 5 mm alatti, a Dunántúl középső vidékein, a Bakonyban valamint a Pilis térségében 10, 15 mm, a legtöbb Móron, 27 mm, néhol dörgés villámlás is előfordult. A hőmérséklet csúcsértéke hétfőn általában 12, 17 fok között, a délnyugati országrészben 9, 12 fok között alakult. Kedd hajnalra általában 5, 10 fok közé hűlt le a levegő, északon néhol 3, 4 fokot is mértek. Délelőtt a déli, délnyugati megyékben jobbára borult volt az ég, gyakran esett gyengén az eső. Az ország nagyobb részén hosszabb, rövidebb időszakokra kisütött a nap, számottevő csapadékról nem érkezett jelentés. Az északi, északkeleti szél Nyugat-Dunántúlon erős maradt. A hőmérséklet 11 órakor délnyugaton 9, 11, másutt 12, 15 fok között volt.

Ma 12 órakor Budapesten a hőmérséklet 14 fok, a tengerszintre átszámitott légnyomás 1014 mbar, nem változik.

Várható időjárás szerda estig:

Kedden változóan felhős idő, főként délen és nyugaton még elszórtan esővel. Szerdán napközben délnyugat felől fokozatosan növekszik a felhőzet, elsősorban délnyugaton lesz többfelé eső.
Az élénk, néhány helyen időnként erős északi, északkeleti szél keleti, délkeletire fordul és kissé mérséklődik.
Várható legalacsonyabb éjszakai hőmérséklet: 4, 9,
legmagasabb nappali hőmérséklet szerdán: 14, 19, délnyugaton 11, 14 fok között.

H. Bóna Márta s.k.

A hőmérséklet napi középértéke és eltérése a 100 évi átlagtól /Budapest belterületén/:

1984. IV. 9.	12,1°C	+2,6°C

1871 óta ezen a napon Budapesten előfordult

legmagasabb hőmérséklet:	25,2°C /1939/,
legalacsonyabb hőmérséklet:	-1,4°C /1929/.

84.251.

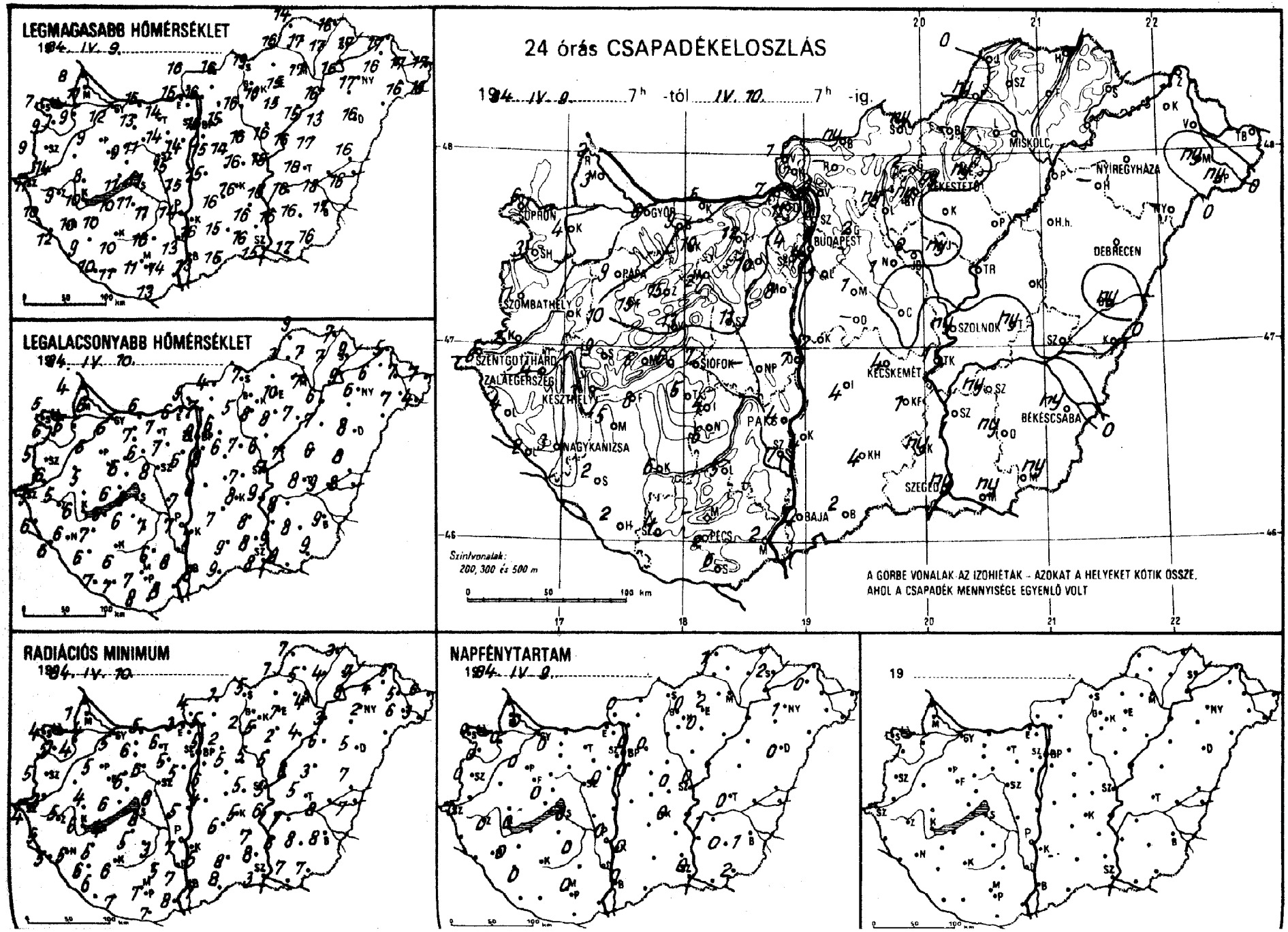
LEGMAGASABB HŐMÉRSÉKLET
1984. IV. 9.
LEGALACSONYABB HŐMÉRSÉKLET
1984. IV. 10.
RADIÁCIÓS MINIMUM
1984. IV. 10.
NAPFÉNYTARTAM
1984. IV. 9.
19
24 órás CSAPADÉKELOSZLÁS
1984. IV. 9. 7h -tól IV. 10. 7h -ig.
SOPRON
GYŐR
BUDAPEST
MISKOLC
NYÍREGYHÁZA
DEBRECEN
SZOMBATHELY
SZENTGOTTHÁRD
ZALAEGERSZEG
KESZTHELY
SIÓFOK
KECSKEMÉT
SZOLNOK
BÉKÉSCSABA
NAGYKANIZSA
PÁKS
SZEGED
BAJA
PÉCS
Szintvonalak:
200, 300 és 500 m
A GÖRBE VONALAK AZ IZOHIÉTÁK - AZOKAT A HELYEKET KÖTIK ÖSSZE, AHOL A CSAPADÉK MENNYISÉGE EGYENLŐ VOLT

1984. IV. 10.^{h}-ig az utolsó 24 óra adatai						Előző nap napos órái
állomás	csapadék (mm)		max. hőmérséklet	min. hőmérséklet	rad. min.	
Győr	6 ≡		12	6	5	0
Kapuvár	4 =		9	6	4	0
Mosonmagyaróvár	3		11	6	4	0
Rajka	2		8	4	1	
Sopron	6		7	5	4	0
Sopronhorpács	3		9	6	5	0
Káld	–		–	–	–	
Körmend	2		14	6	3	
Szentgotthárd	6 ▽		11	5	4	0
Szombathely	1		9	5	5	0
Lenti	4 =		10	6	5	
Letenye	2		12	6	5	
Nagykanizsa	3 =		10	6	5	0
Zalaegerszeg	4		9	5	5	0
Farkasgyepű	15 ≡		9	4	4	
Keszthely	3		10	6	6	0
Mencshely	6 =		7	5	4	0
Pápa	9 =		9	6	5	0
Sümeg	9 =		8	5	4	
Tihany	6		11	6	6	
Veszprém	13 =		9	6	6	
Zirc	15 =		8	4	4	
Fonyód	8		10	6	4	
Homokszt. György	2 =		10	7	6	0
Kaposvár	6		10	6	6	
Marcali	5		10	7	5	
Siófok	7 ▽ =		11	8	8	0
Somogyszob	2		9	6	6	
Tab	5 =		11	6	5	
Bábolna	9 ▽		13	7	6	
Esztergom	7 ≡		15	6	3	
Kisbér	10 =		13	7	6	
Komárom	5 =		15	6	5	
Tatabánya	12		14	7	6	
Alcsútdoboz	10 ⊠ –		14	7	5	
Dunaújváros	7		15	7	5	
Martonvásár	8		14	6	5	0
Mór	27 ⊠		11	6	6	
Nagyhörcsökp.	–		–	–	–	
Szabadbattyán	11 ≡		15	8	8	
Tregszemcse	4 =		11	7	3	0
Lengyel	5 ≡		16	6	5	
Paks	4 ▽ =		14	7	7	0
Szekszárd	7 ≡		13	8	7	
Árpádtető	–		–	–	–	
Mohács	2		14	8	8	
Pécs	2 =		11	7	7	0
Siklós	6 =		13	8	7	
Szigetvár	4 =		11	7	7	
Budaörs	4 ▽ =		15	7	6	
Bp. Lőrinc	3 =		15	8	6	0
Bp. Met. Int.	2 =		16	8	5	0
Bp. Szab. hegy	4 ≡		13	7	6	
Cegléd	. =		16	7	5	0
Dobogókő	11		11	5	5	
Ödöllő	2 ∩		15	6	2	0
Királyrét	1		15	4	2	
Monor	1		14	6	5	
Nagykáta	1		16	7	5	
Szentendre	2 ≡		16	7	6	

1984. IV. 10.^{h}-ig az utolsó 24 óra adatai						Előző nap napos órái
állomás	csapadék (mm)		max. hőmérséklet	min. hőmérséklet	rad. min.	
Vác	3 ∩		16	7	5	
Vámosmikola	1 ≡		16	5	4	0
Baja	4 ⊠ =		13	8	7	0
Bácsalmás	2		15	9	8	
Izsák	4 ▽ =		16	7	6	
Kalocsa	4 =		16	7	5	0
Kecskemét	4 ▽ =		16	8	5	0
Kiskunfélegyháza	1		16	8	7	
Kiskunhalas	4 ▽ =		15	9	8	
Kunszentmiklós	2 ▽ =		15	8	4	
Tiszakécske	1 =		16	9	6	
Balassagyarmat	ny ∩		16	4	1	
Romhány	–		–	–	–	
Salgótarján	ny		19	7	5	
Eger	ny		15	10	7	2
Galyatető	2		8	3	1	
Gyöngyös	ny		16	8	5	
Kékestető	ny ▽		7	2	1	0
Kompolt	.		15	8	2	0
Lőrinci	ny =		16	5	2	
Poroszló			15	7	4	
Jászapáti	ny =		16	6	5	
Jászberény	2 ▽ =		16	5	3	
Karcag	. =		17	6	3	
Szolnok	ny ▽ =		15	7	5	0
Tiszaroff	. –		16	7	6	
Túrkeve	ny =		18	8	5	0
Kistelek	ny ▽		16	8	8	
Makó	ny		17	8	7	
Szeged	ny ▽		15	8	3	0
Szentes	1		16	9	8	
Borsodnádasd	–		–	–	–	
Füged	.		17	7	4	
Hidasnémeti	. =		16	7	3	
Jósvafő	. =		14	9	7	1
Lillafüred	. =		14	4	2	
Miskolc	.		17	7	4	–
Putnok	ny , =		16	3	1	
Sárospatak	.		17	9	7	2
Szendrőlád	.		17	7	5	
Tokaj	.		16	9	8	
Kisvárda	. =		16	6	4	0
Mátészalka	ny , ∩		16	7	6	
Nyíregyháza	.		17	6	2	1
Nyírlugos	–		–	–	–	
Pátyod	ny		16	4	3	
Tiszabecs	. ∩		17	7	6	
Vásárosnamény	. ∩		17	7	5	
Záhony	. ∩		17	5	5	
Berettyóújfalu	ny		16	8	7	
Debrecen	.		16	8	5	0
Hajdúdorog	–		–	–	–	
Hortobágy	.		13	7	6	
Körösszakál	.		16	8	7	
Polgár	.		16	6	3	
Békéscsaba	ny ▽		17	9	8	1
Mezőhegyes	ny , ∩		16	9	7	2
Orosháza	ny ,		16	8	8	0
Szarvas	ny =		16	8	7	1
Szeghalom	–		18	9	8	

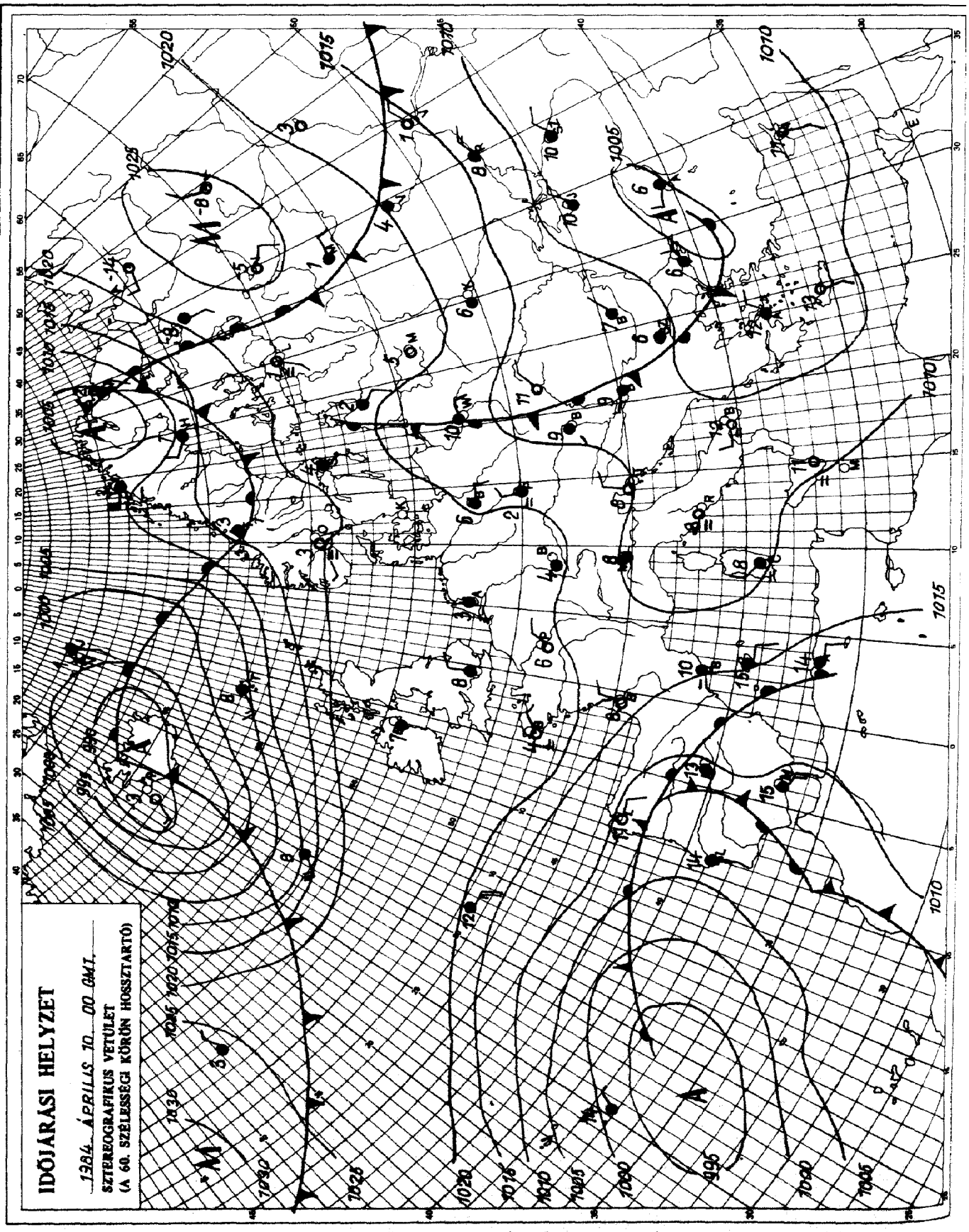

KIADJA: ORSZÁGOS METEOROLÓGIAI SZOLGÁLAT
Készíti: Központi Előrejelző Intézet Analízis- és Rövidtávú Prognózis Központja – T.: 273-018
Megjelenik naponként
Évi előfizetési díja: 1760,- Ft. – Megrendelhető: 1024 Budapest, II., Kitaibel Pál u. 1. – T.: 353-500
Kiadásért felel: az OMSZ elnöke – Szerkesztésért felel: a KEI igazgatója

Jelmagyarázat a havi melléklettben

IDŐJÁRÁSI NAPIJELENTÉS

ЕЖЕДНЕВНЫЙ МЕТЕОРОЛОГИЧЕСКИЙ БЮЛЛЕТЕНЬ · DAILY WEATHER REPORT
BULLETIN QUOTIDIEN DE TEMPS · TÄGLICHER WETTERBERICHT

97. évfolyam 102. szám + Budapest + 1984. április 11. szerda

Az időjárási helyzet és a várható időjárás:

Középpontjával Genova térsége felett mediterrán ciklon alakult ki. Hatására elsősorban az Alpok déli oldalán sokfelé esik az eső. A ciklon középpontja a következő másfél nap során keleti irányba mozdul el, ezért a Kárpát-medence fokozatosan az emlitett ciklon áramlási rendszeréhez tartozik majd. Ezzel egy időben Izlandtól keletre egy nagy kiterjedésü, mérsékeltövi ciklon fejlődött ki. A ciklon hidegfrontja mögött hideg, sarkvidéki eredetü levegő áramlik a kontinens felé. A hideg levegő hatásával Közép-Európában majd csak a hét végén kell számolni.

Magyarország felett tegnap változóan felhős volt az ég. A több napsütést az északi megyékből jelentették. Szerda reggel 7 óráig sokfelé esett az eső, a Dunántúlon néhány helyen zivatar, ill. jégeső is előfordult. A lehullott csapadék mennyisége csak délnyugaton volt jelentős, Siófokon és Nagykanizsán 8, Letenyén 14 mm-t mértek. Kedden a legmagasabb nappali hőmérséklet 12, 19 fok között volt. Szerda hajnalra 1, 10 fokig csökkent a hőmérséklet. Délelőtt jobbára erősen felhős volt az ég, több helyen esett az eső. A hőmérséklet 11 órakor 9 és 13 fok között volt.

Ma 12 órakor Budapesten a hőmérséklet 11 fok volt, a tengerszintre átszámitott légnyomás 1014 mbar, gyengén emelkedik.

Várható időjárás csütörtök estig:

Csak kissé szakadozhat föl a felhőzet. Szerdán többfelé várható inkább csak gyönge eső. Csütörtökön mindenütt valószinü eső, zápor, de jelentősebb mennyiségü csapadék délen és nyugaton lehet.
A déli, majd keleti szél időnként megélénkül.
A legalacsonyabb éjszakai hőmérséklet: 4 és 9,
a legmagasabb nappali hőméséklet csütörtökön: 10 és 15 fok között várható.

Pálmási Judit s.k.

A hőmérséklet napi középértéke és eltérése a 100 évi átlagtól /Budapest belterületén/:

1984. IV. 10.	11,9°C	+2,1°C

1871 óta ezen a napon Budapesten előfordult

legmagasabb hőmérséklet:	24,4°C /1967, 1973/,
legalacsonyabb hőmérséklet:	-2,0°C /1892/.

84.264.

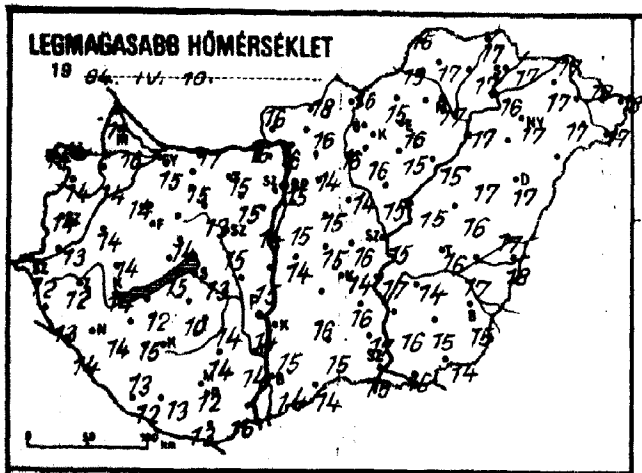
LEGMAGASABB HŐMÉRSÉKLET
19 84. IV. 10.

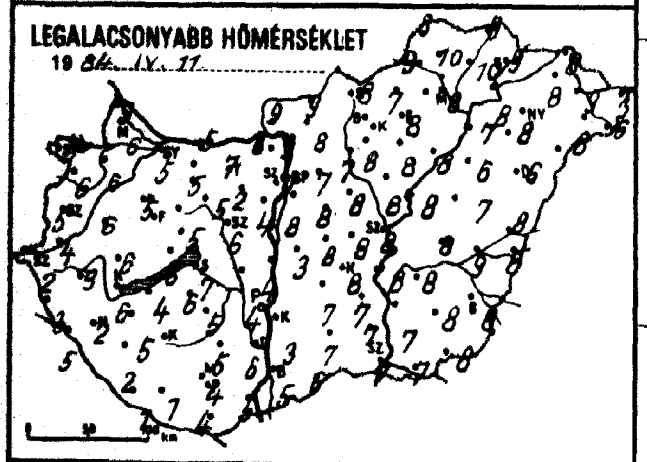
LEGALACSONYABB HŐMÉRSÉKLET
19 84. IV. 11.

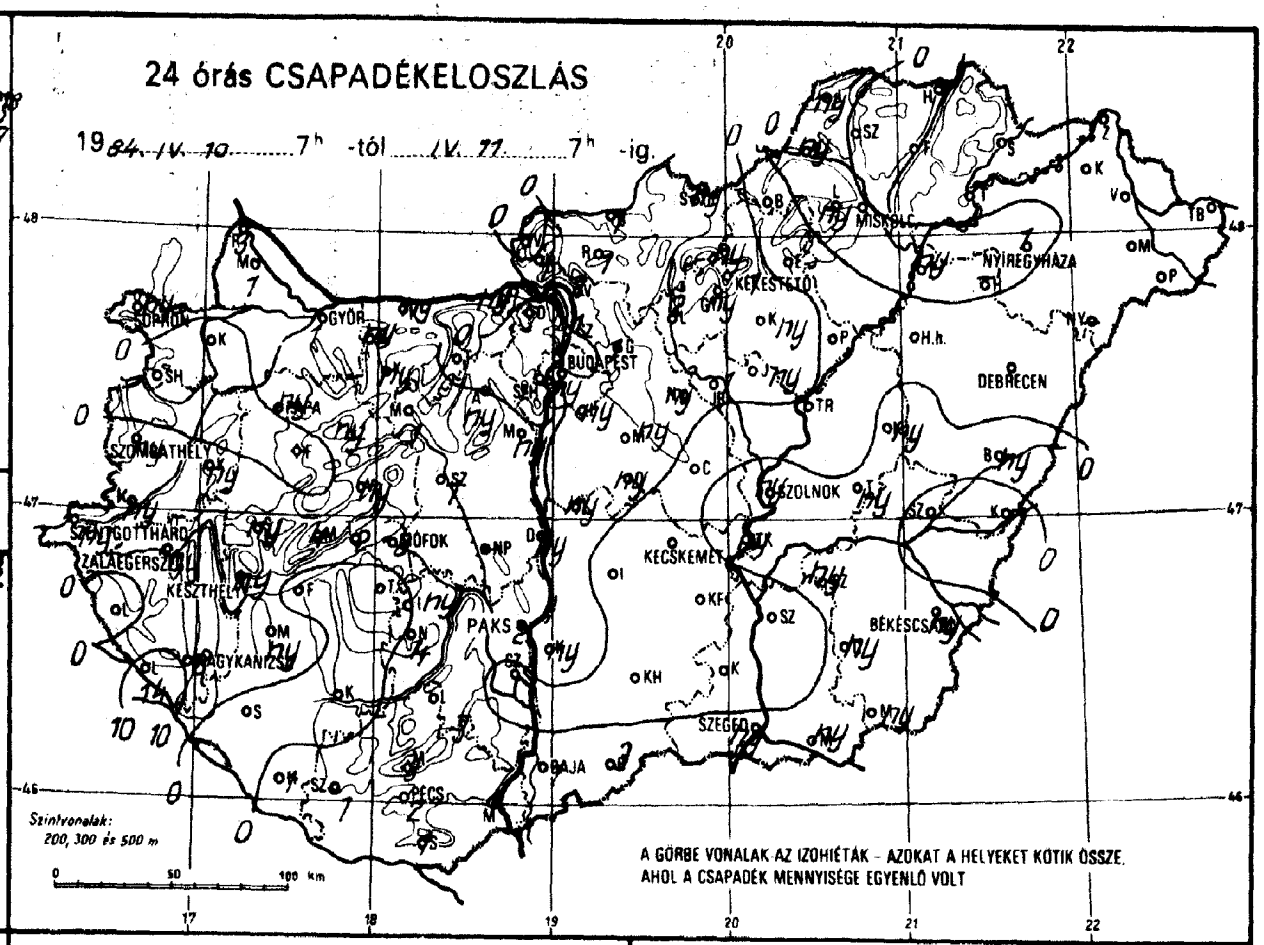
24 órás CSAPADÉKELOSZLÁS
19 84. IV. 10. 7h -tól IV. 11. 7h -ig.
GYŐR
BUDAPEST
MISKOLC
NYÍREGYHÁZA
DEBRECEN
SZOLNOK
KECSKEMÉT
BÉKÉSCSABA
SZEGED
PAKS
BAJA
PÉCS
MÓFOK
KESZTHELY
SZOMBATHELY
SZENTGOTTHARD
ZALAEGERSZEG
Szintvonalak:
200, 300 és 500 m
A GÖRBE VONALAK AZ IZOHIÉTÁK - AZOKAT A HELYEKET KÖTIK ÖSSZE,
AHOL A CSAPADÉK MENNYISÉGE EGYENLŐ VOLT

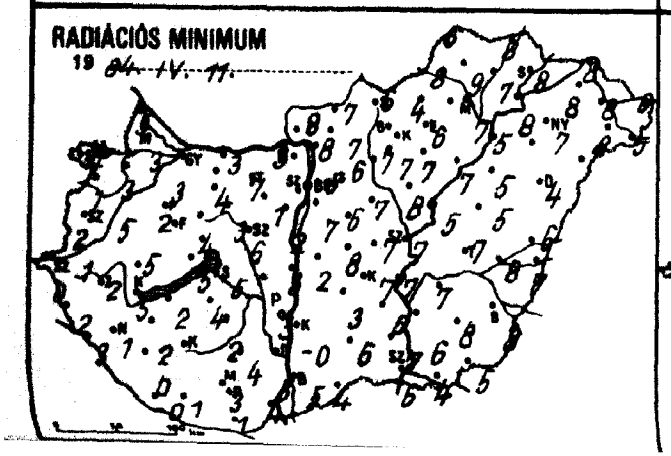
RADIÁCIÓS MINIMUM
19 84. IV. 11.

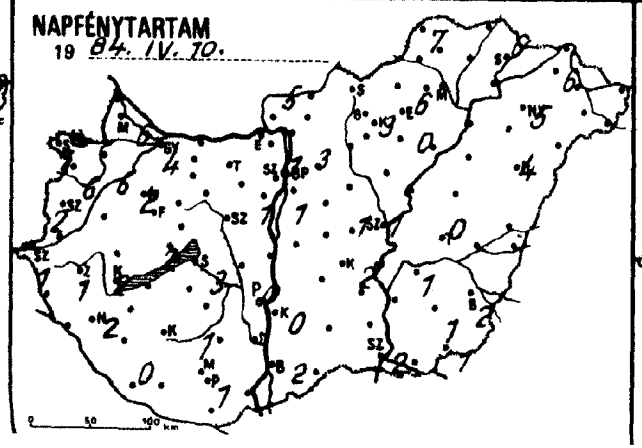
NAPFÉNYTARTAM
19 84. IV. 10.

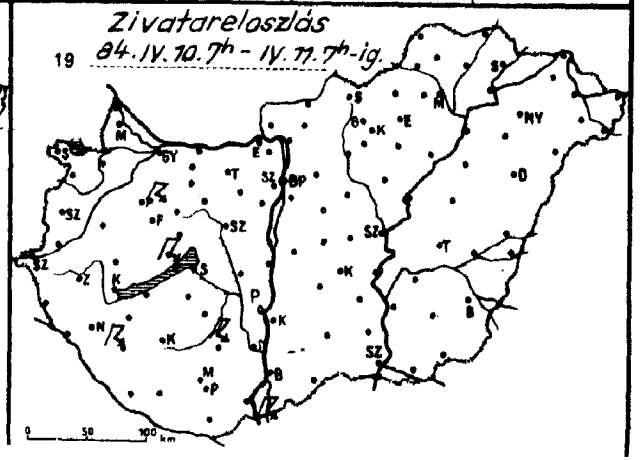
Zivatareloszlás
19 84. IV. 10. 7h - IV. 11. 7h-ig.

84.IV.11.

19 _____ 07 h-ig az utolsó 24 óra adatai

állomás	csapadék (mm)		max. hőmérséklet	min. hőmérséklet	rad. min.	Előző nap napos órái
győr	1	=	15	5	3	4
kapuvár	.	⌒	14	6	3	5
sosonmagyaróvár	1	=	16	6	3	6
tajka	3		11	9	5	
sopron	ny	=	14	6	4	7
sopronhorpács	.	⌒	14	6	1	6
káld	ny		14	6	5	
körmend	ny	, ≡	13	4	1	
szentgotthárd	ny	≡	12	2	0	1
szombathely	ny	≡	14	5	2	2
szenti	.		15	5	2	
tetenye	14	▽ =	14	5	3	
nagykanizsa	8	⌐ ≡	14	2	1	2
zalaegerszeg	ny	⌒	12	3	2	1
farkasgyepű	.		13	5	3	
keszthely	ny	▽	14	6	5	2
fencshely	4	⌐ =	13	5	1	2
pápa	ny	⌐	14	5	2	2
tümeg	ny	=	14	6	5	
váhany	2	▽ =	15	6	5	
veszprém	ny	=	14	5	4	
sárc	ny	≡	12	3	0	
sonyód	.		12	4	2	
komokszt. györgy	1	, ≡	12	1	-0	0
kaposvár	–		–	–	–	
marcali	ny		15	5	2	
siófok	8	▽ =	13	7	5	3
somogyszob	.	≡	13	2	0	
nab	.	=	10	6	4	
nábolna	ny	,	15	5	4	
esztergom	ny	=	16	6	3	
csisbér	ny	≡	15	5	4	
komárom	ny	=	17	5	3	
tatabánya	.		15	7	7	
ilcsútdoboz	ny	▽ ≡	15	2	1	
ujnaújváros	ny		15	4	3	
martonvásár	ny	=	14	4	2	1
jór	1	≡	13	5	3	
nagyhörcsökp.	–		–	–	–	
szabadbattyán	1	≡	15	6	6	
fegszemcse	ny	⌒	14	5	2	1
fengyel	3	=	14	5	4	
aks	2	▽▲ ≡	14	4	3	0
fekszárd	.	≡	14	6	5	
arpádtető	3	=	11	5	1	
sohács	6	⌐▲ ≡	16	5	4	
ócs	2	▽ ≡	12	4	3	1
iklós	1	=	13	4	1	
sigetvár	1	≡	13	1	1	
udaörs	ny	▽ ⌒	15	6	2	
p. Lőrinc	ny	▽ =	15	8	7	1
p. Met. Int.	.	=	15	9	5	1
p. Szab. hegy	.	=	12	6	5	
legléd	.	=	16	8	7	1
sobogókő	.	≡	11	5	4	
ődöllő	1	≡	14	7	6	3
irályrét	1	≡	16	6	5	
donor	ny	⌒	15	8	6	
nagykáta	ny	≡	14	8	7	
mentendre	1	=	16	8	8	

84.IV.11.

19 _____ 07 h-ig az utolsó 24 óra adatai

állomás	csapadék (mm)		max. hőmérséklet	min. hőmérséklet	rad. min.	Előző nap napos órái
Vác	1	⌒	16	9	8	
Vámosmikola	.	⌒	16	9	8	5
Baja	1	▽ ≡	14	5	5	2
Bácsalmás	3		14	6	4	
Izsák	.	=	16	7	3	
Kalocsa	ny	=	15	3	-0	0
Kecskemét	.	⌒	14	8	7	2
Kiskunfélegyháza	.		16	7	6	
Kiskunhalas	.	=	15	7	6	
Kunszentmiklós	ny	, =	14	3	2	
Tiszakécske	ny	=	17	8	7	
Balassagyarmat	1		18	9	7	
Romhány	1		16	8	7	
Salgótarján	ny		16	8	6	
Eger	.	=	16	8	6	6
Galyatető	ny	≡	9	3	3	
Gyöngyös	ny		16	8	7	
Kékestető	1	▽ ≡	8	3	3	3
Kompolt	ny	,	15	8	7	0
Lőrinci	2	=	16	7	7	
Poroszló	.		15	8	7	
Jászapáti	ny	=	15	8	8	
Jászberény	1	▽ =	15	8	7	
Karcag	ny	, =	16	7	5	
Szolnok	ny	=	15	8	7	1
Tiszaroff	.	⌒	15	8	5	
Túrkeve	ny	=	16	8	7	0
Kistelek	.	≡	17	7	7	
Makó	ny		16	7	4	
Szeged	ny	≡	15	7	6	2
Szentes	.		16	7	6	
Borsodnádasd	.		15	7	4	
Fügöd	.		17	10	7	
Hidasnémeti	.	=	17	9	8	
Jósvafő	ny	=	15	8	6	7
Lillafüred	ny	=	16	7	4	
Miskolc	.	=	17	8	7	–
Putnok	ny	, =	19	9	8	
Sárospatak	.		17	9	8	6
Szendrőlád	.	≡	17	10	9	
Tokaj	.		16	8	8	
Kisvárda	.	=	17	8	8	6
Mátészalka	.	⌒	17	8	8	
Nyíregyháza	1	▽	17	8	7	5
Nyírlugos	–		–	–	–	
Pátyod	.		17	6	5	
Tiszabecs	.	⌒	18	7	6	
Vásárosnamény	.		18	9	8	
Záhony	.		17	8	8	
Berettyóújfalu	ny		17	8	6	
Debrecen	.		17	6	4	4
Hajdúdorog	–		–	–	–	
Hortobágy	.		17	6	5	
Körösszakál	.		18	8	7	
Polgár	ny	, =	17	7	5	
Békéscsaba	ny	⌒	15	8	8	2
Mezőhegyes	ny	, ⌒	14	8	5	1
Orosháza	ny		15	8	8	1
Szarvas	ny	≡	14	8	7	1
Szeghalom	.	≡	17	9	8	

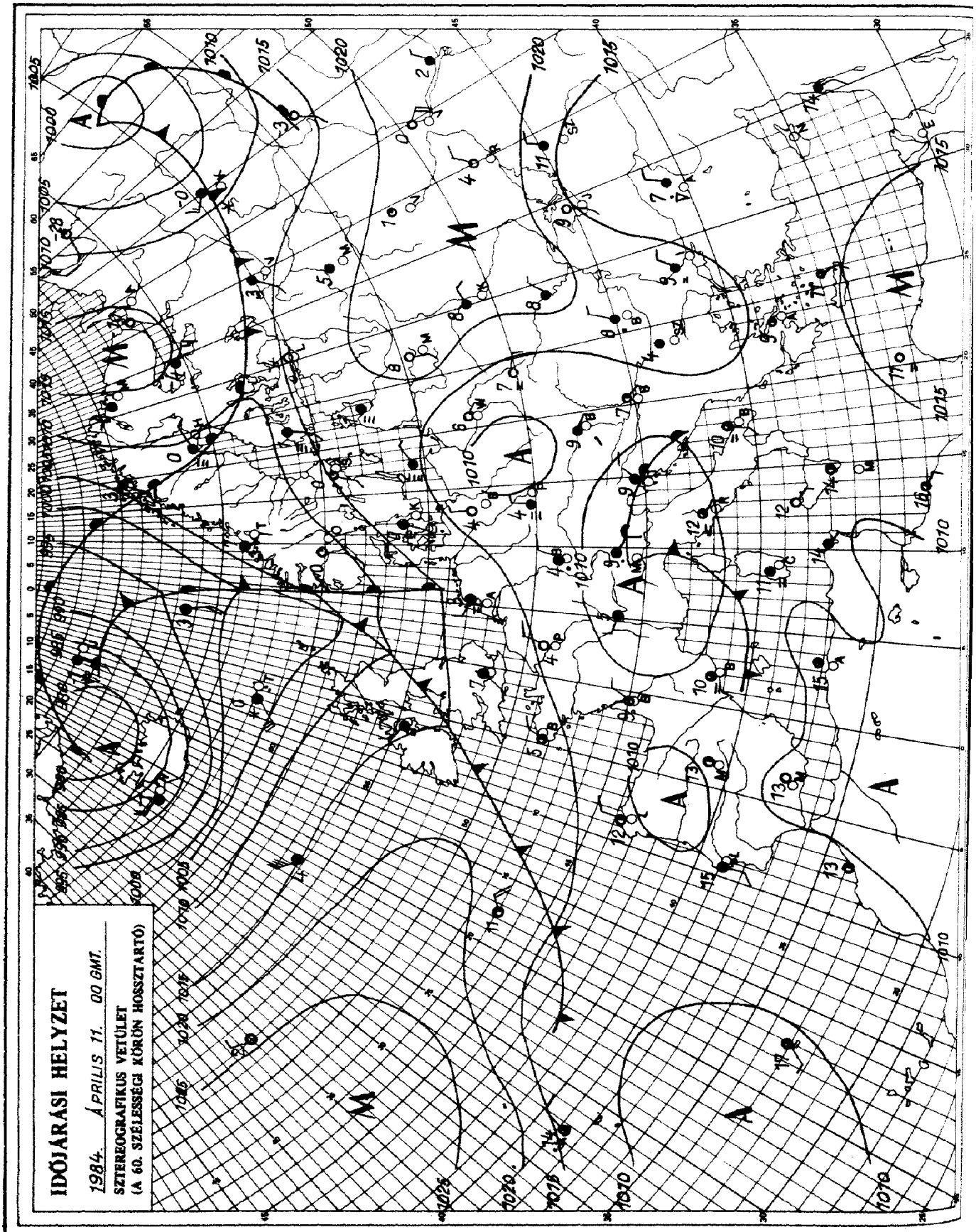

KIADJA: ORSZÁGOS METEOROLÓGIAI SZOLGÁLAT
Készíti: Központi Előrejelző Intézet Analízis- és Rövidtávú Prognózis Központja – T.: 273-018
Megjelenik naponként
Évi előfizetési díja: 1760,- Ft. – Megrendelhető: 1024 Budapest, II., Kitaibel Pál u. 1. – T.: 353-500
Kiadásért felel: az OMSZ elnöke – Szerkesztésért felel: a KEI igazgatója

Jelmagyarázat a havi mellékletben

IDŐJÁRÁSI NAPIJELENTÉS

ЕЖЕДНЕВНЫЙ МЕТЕОРОЛОГИЧЕСКИЙ БЮЛЛЕТЕНЬ · DAILY WEATHER REPORT
BULLETIN QUOTIDIEN DE TEMPS · TÄGLICHER WETTERBERICHT

97. évfolyam 103. szám + Budapest + 1984. április 12. csütörtök

Az időjárási helyzet és a várható időjárás:

A Szovjetunió déli felén, a Lengyel-alföldön és a Fekete-tenger környékén kevés a felhő, és a sok napsütés hatására napközben enyhe az idő. Hideg léghullámok érték el Skandináviát, a Brit-szigeteket a Német alföldet és Franciaország nyugati részét. Ezeken a területeken változékonyra, hüvösre, szelesre fordult az idő. Az Adriai-tenger térségében ciklon örvénylik, melynek széles felhőrendszere egyre közelebb kerül Magyarországhoz. Ettől újabb esőt várhatunk.

Szerdán hazánkban csak 1-4 órás napsütést mértek, de volt ahol egész nap borult maradt az ég. Délelőtt többfelé esett gyönge eső, délután pedig előbb kisebb záporok, majd egyre erősebb záporok és zivatarok alakultak ki. A nyugati és északkeleti megyék egy részét kivéve szinte mindenütt hullott csapadék. Általában 1-8 mm-t jelentettek, de egyes helyeken 10-15, a Mátrában 20-22 mm is előfordult. A legmagasabb nappali hőmérséklet 11 és 18 fok között alakult. Ma hajnalban 2 és 9 fok között volt a hőmérséklet. Délelőtt egyre több helyen növekedett meg a felhőzet. A Bükkből, illetve a déli megyékből esőt jelentettek. A hőmérséklet 11 órára 10 és 14 fok közé emelkedett.

Ma 12 órakor Budapesten 11 fokot mértek, a tengerszintre átszámitott légnyomás 1014 mbar, gyengén emelkedik.

Várható időjárás péntek estig:

Eleinte átmenetileg országszerte beborul az ég és sokfelé lesz eső, zápor, helyenként zivatar. Pénteken napközben északnyugat- észak felől lassan csökken a felhőzet és jelentősebb csapadék már csak keleten, délkeleten valószinü.
Megerősödik, főleg a Dunántúlon időnként viharossá fokozódik az északi, északkeleti szél.
A legalacsonyabb éjszakai hőmérséklet: 4, 9,
a legmagasabb nappali hőmérséklet pénteken: 10, 15 fok között alakul.

Németh Lajos s.k,

TÁVOLABBI KILÁTÁSOK SZOMBATTÓL-KEDDIG:

Csak időnként növekszik meg a felhőzet, csapadék nem valószinü. A hőmérséklet a több napsütés hatására emelkedik.
Legalacsonyabb hajnali hőmérséklet +2, +7 fok között várható,
legmagasabb nappali hőmérséklet eleinte 13, 18, később 20 fok körül lesz
Jelentős mennyiségü /legalább napi 5 mm/ csapadék az ország területén nem várható.

KÖZÉPTÁVÚ ELŐREJELZŐ OSZTÁLY

A hőmérséklet napi középértéke és eltérése a 100 évi átlagtól /Budapest belterületén/:

1984. IV. 11.	11,4°C	+1,2°C

1871 óta ezen a napon Budapesten előfordult

legmagasabb hőmérséklet:	25,3°C /1935/,
legalacsonyabb hőmérséklet:	-1,6°C /1892/.

84.265.

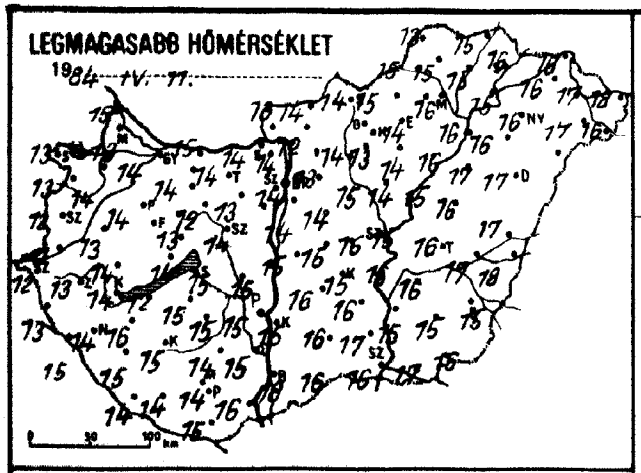
LEGMAGASABB HŐMÉRSÉKLET
1984. IV. 11.

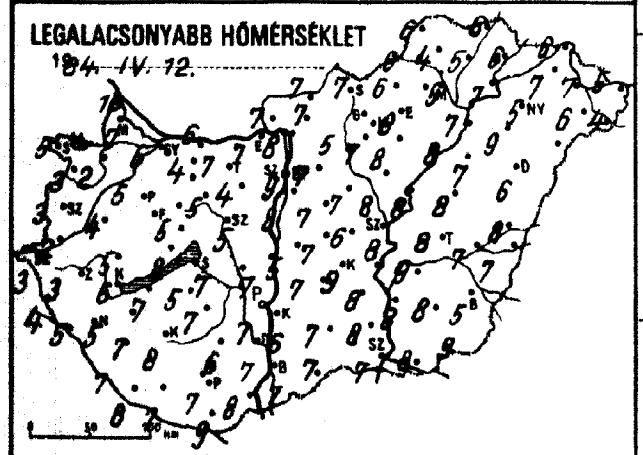
LEGALACSONYABB HŐMÉRSÉKLET
1984. IV. 12.

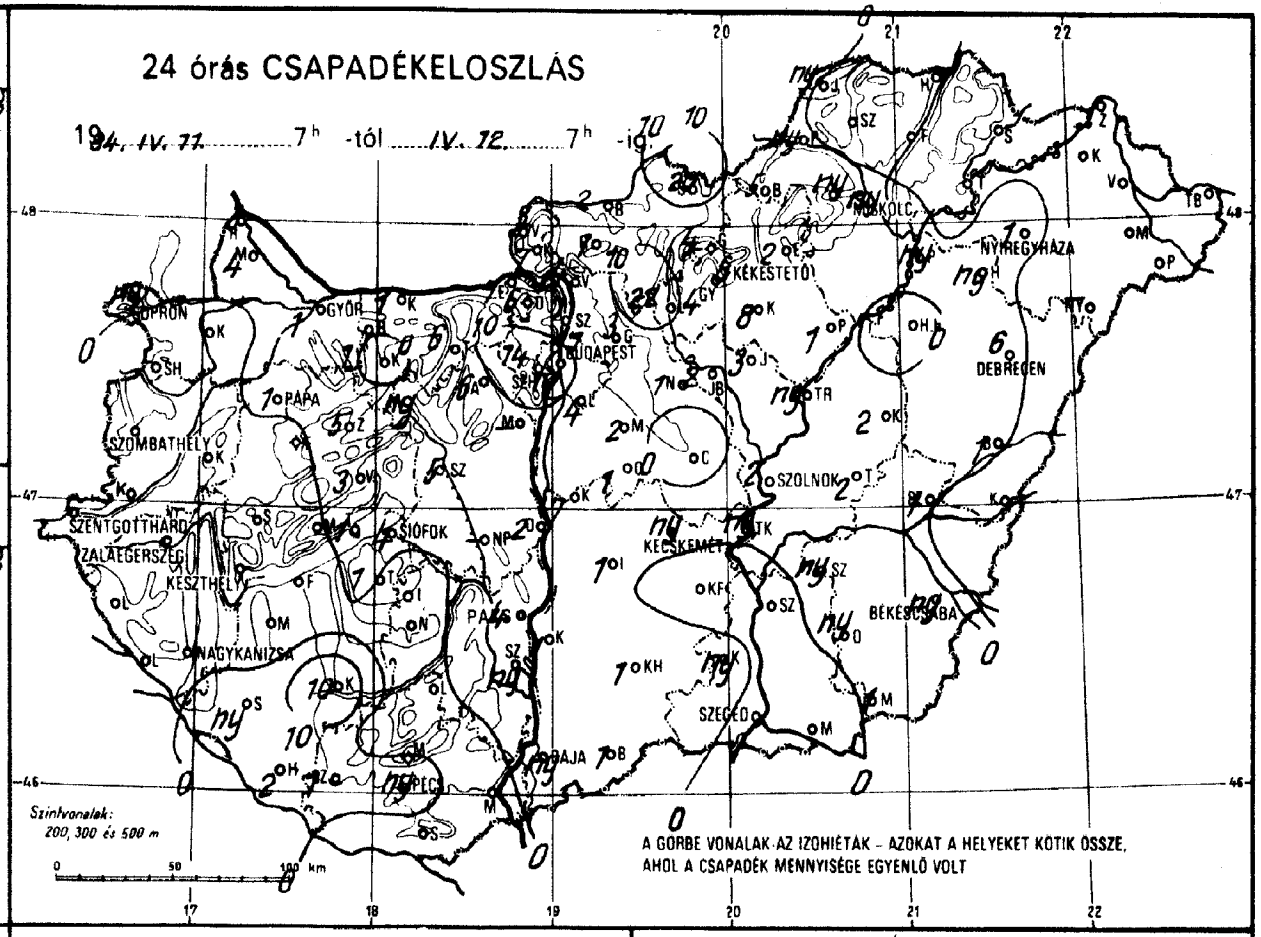
24 órás CSAPADÉKELOSZLÁS
1984. IV. 11. 7h -tól IV. 12. 7h -ig
SOPRON
GYŐR
BUDAPEST
KEKESTETŐ
NYÍREGYHÁZA
DEBRECEN
PAPA
SZOMBATHELY
SZOLNOK
SZENTGOTTHÁRD
ZALAEGERSZEG
KESZTHELY
SIÓFOK
KECSKEMÉT
BÉKÉSCSABA
NAGYKANIZSA
SZEGED
PÉCS
BAJA
Szintvonalak: 200, 300 és 500 m
A GÖRBE VONALAK AZ IZOHIÉTÁK – AZOKAT A HELYEKET KÖTIK ÖSSZE, AHOL A CSAPADÉK MENNYISÉGE EGYENLŐ VOLT

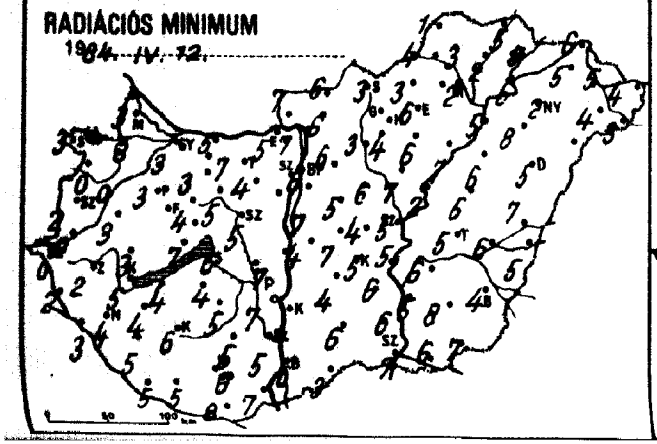
RADIÁCIÓS MINIMUM
1984. IV. 12.

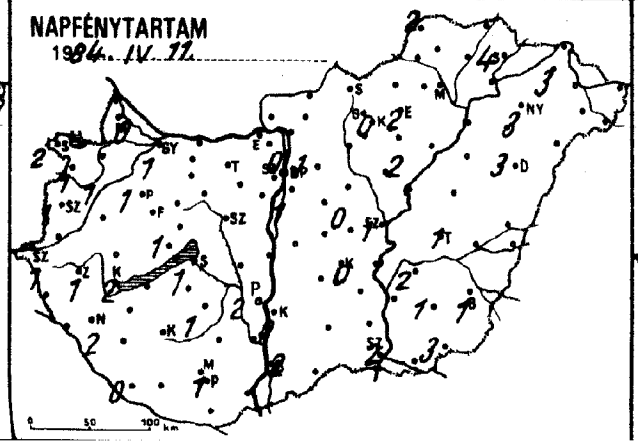
NAPFÉNYTARTAM
1984. IV. 11.

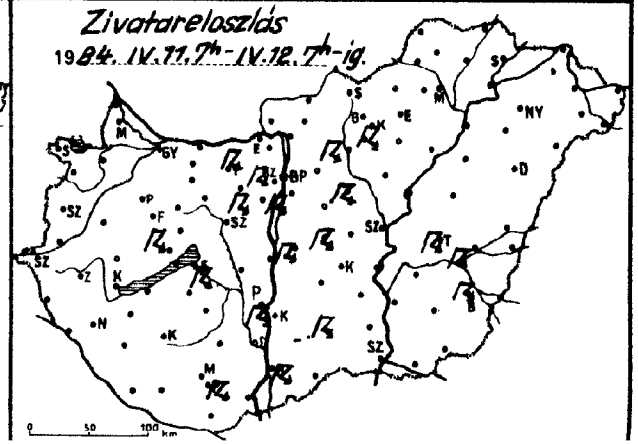
Zivatareloszlás
1984. IV. 11. 7h - IV. 12. 7h-ig.

1984. IV. 12.h-ig az utolsó 24 óra adatai						Előző nap napos órái
állomás	csapadék (mm)		max. hőmérséklet	min. hőmérséklet	rad. min.	
Győr	1	∩	14	6	3	1
Kapuvár	.	∩	14	2	0	1
Mosonmagyaróvár	4	▽ ∩	13	7	3	0
Rajka	3		15	10	3	
Sopron	ny	▽	13	5	3	2
Sopronhorpács	.	∩	13	3	-0	1
Káld	.	∩	13	4	3	
Körmend	.		11	2	0	
Szentgotthárd	.	≡	12	3	0	1
Szombathely	.	∩	12	3	2	1
Lenti	.	=	13	4	2	
Letenye	.	=	15	5	3	
Nagykanizsa	.	≡	14	5	4	2
Zalaegerszeg	.	∩	13	3	2	1
Farkasgyepű	.		14	4	3	
Keszthely	.	∩	14	6	5	2
Mencshely	.	=	12	6	3	1
Pápa	1	▽ ≡	14	5	3	1
Sümeg	.	∩	14	5	3	
Tihany	1	⊿ ▲ =	14	8	7	
Veszprém	3	=	13	5	4	
Zirc	5	=	11	3	-0	
Fonyód	.		12	7	4	
Homokszt. György	2	▽ =	14	8	5	0
Kaposvár	10	▽	15	8	6	
Marcali	.		16	7	4	
Siófok	4	⊿ =	15	7	6	1
Somogyszob	ny		15	7	5	
Fab	1	≡	15	5	4	
Bábolna	1	,	13	5	2	
Esztergom	7	▽	14	7	5	
Kisbér	.	∩	14	4	3	
Komárom	1	▽ =	15	6	5	
Tatabánya	6	⊿	14	7	7	
Alcsútdoboz	6	⊿ =	13	4	4	
Dunaújváros	2		15	7	7	
Martonvásár	–		–	–	–	–
Mór	ny	▽ ≡	12	5	5	
Nagyhörcsökp.	–		–	–	–	
Szabadbattyán	5	≡	14	5	5	
Tregszemcse	.	∩	15	7	5	1
Lengyel	.	=	14	6	5	
Paks	4	⊿ ≡	15	7	7	2
Szekszárd	ny	=	15	7	5	
Árpádtető	.	=	13	6	3	
Mohács	.	=	16	8	7	
Pécs	ny	⊿ ≡	14	7	6	
Siklós	.	=	15	9	8	
Szigetvár	1	, =	14	7	5	
Budaörs	10	⊿ =	14	8	7	
Bp. Lőrinc	4	▽ =	14	8	7	1
Bp. Met. Int.	7	▽ =	14	9	6	0
Bp. Szab. hegy	14	⊿ ▲ ∩	12	7	5	
Cegléd	.	≡	16	6	4	0
Dobogókő	6	=	9	5	5	
Gödöllő	3	=	13	7	6	1
Királyrét	7	▽ ≡	12	5	4	
Monor	2	▽	14	7	5	
Nagykáta	1	⊿ =	15	7	6	
Szentendre	7	▽ =	14	8	7	

1984. IV. 12.h-ig az utolsó 24 óra adatai						Előző nap napos órái
állomás	csapadék (mm)		max. hőmérséklet	min. hőmérséklet	rad. min.	
Vác	4	∩	14	8	7	
Vámosmikola	2	=	13	7	7	–
Baja	ny	⊿ ≡	18	7	6	2
Bácsalmás	1		16	7	3	
Izsák	1	▽ =	16	7	4	
Kalocsa	1		15	6	4	0
Kecskemét	ny	▽ ∩	15	9	5	0
Kiskunfélegyháza	.		16	8	6	
Kiskunhalas	1	⊿ =	16	7	6	
Kunszentmiklós	7	⊿ =	15	5	4	
Tiszakécske	ny	, =	16	8	5	
Balassagyarmat	2	▽ =	14	7	6	
Romhány	7	▽ =	12	7	6	
Salgótarján	20	▽	14	7	3	
Eger	2	=	14	8	6	2
Galyatető	4		7	4	2	
Gyöngyös	4	⊿	13	7	4	
Kékestető	6	▽ ≡	5	3	2	0
Kompolt	8	▽	14	8	6	2
Lőrinci	22	⊿ =	14	5	3	
Poroszló	1		16	8	7	
Jászapáti	3	▽ =	14	8	7	
Jászberény	2	▽ =	14	8	5	
Karcag	2	=	16	8	6	
Szolnok	2	▽ ∩	15	7	5	1
Tiszaroff	ny	=	15	8	2	
Túrkeve	2	⊿ ∩	16	8	5	1
Kistelek	ny	▽	17	8	6	
Makó	.	∩	17	8	6	
Szeged	.		16	7	7	2
Szentes	.		16	8	5	
Borsodnádasd	5	▽	15	6	3	
Fügöd	.	=	15	5	2	
Hidasnémeti	.	=	15	6	5	
Jósvafő	ny	∩	13	6	1	2
Lillafüred	1	=	13	6	4	
Miskolc	ny	=	16	5	2	–
Putnok	ny	, ≡	15	6	4	
Sárospatak	.		16	6	5	4
Szendrőlád	.	=	15	4	3	
Tokaj	.		15	7	6	
Kisvárda	.	=	16	7	5	3
Mátészalka	.	∩	17	6	4	
Nyíregyháza	1	▽	16	5	2	3
Nyírlugos	–		–	–	–	
Pátyod	.	∩	16	4	3	
Tiszabecs	.	∩	18	5	4	
Vásárosnamény	.	∩	17	7	5	
Záhony	.	∩	16	6	6	
Berettyóújfalu	1		17	8	7	
Debrecen	6	▽ =	17	6	5	3
Hajdúdorog	ny	, =	16	9	8	
Hortobágy	.	=	17	7	6	
Körösszakál	.		18	7	5	
Polgár	ny	, =	16	7	5	
Békéscsaba	ny	⊿ ∩	15	5	4	1
Mezőhegyes	1		16	9	7	3
Orosháza	ny		15	8	8	1
Szarvas	ny	▽ =	16	9	6	2
Szeghalom	1	⊿ =	17	7	6	

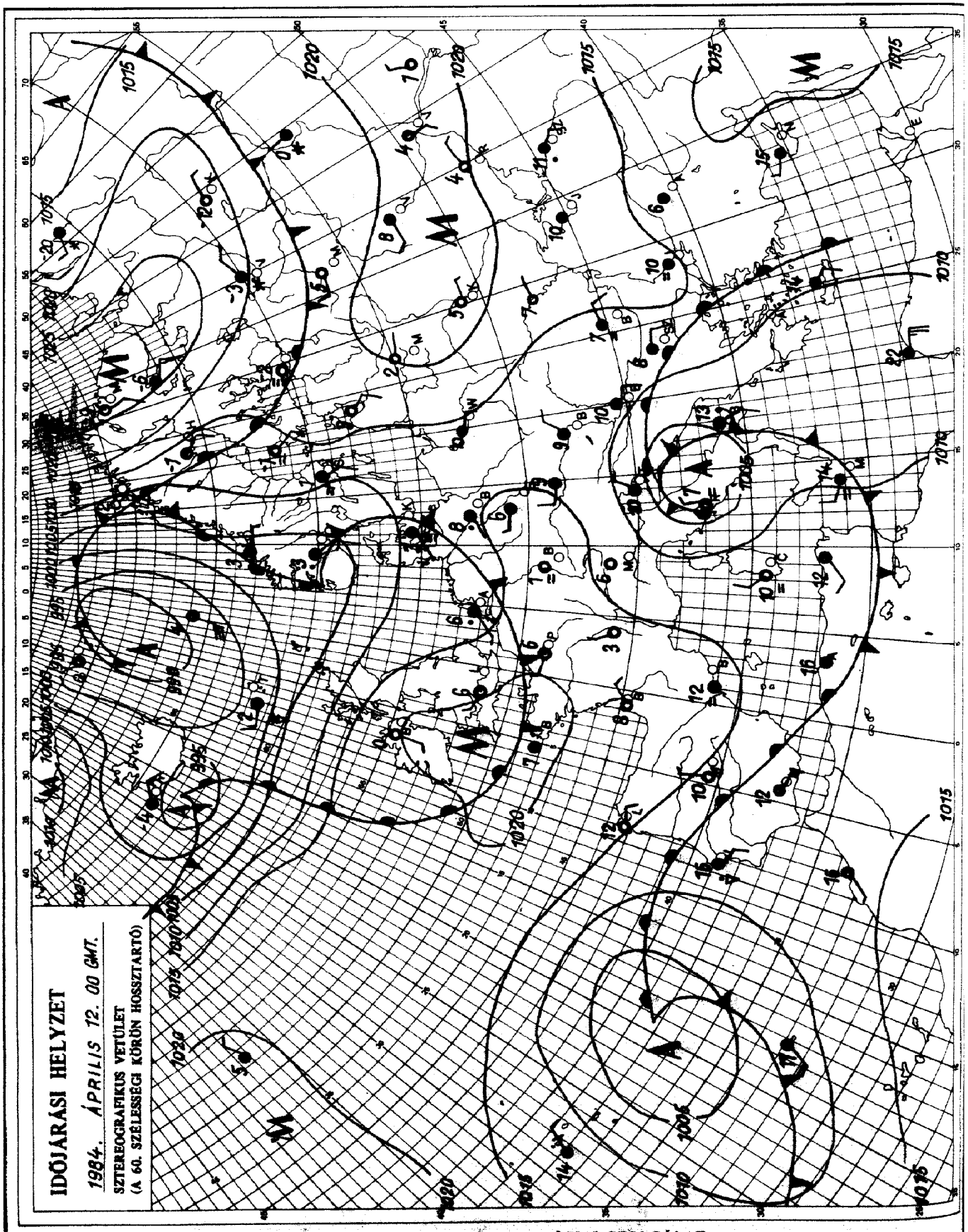

KIADJA: ORSZÁGOS METEOROLÓGIAI SZOLGÁLAT
Készíti: Központi Előrejelző Intézet Analízis- és Rövidtávú Prognózis Központja – T.: 273-018
Megjelenik naponként
Évi előfizetési díja: 1760,- Ft. – Megrendelhető: 1024 Budapest, II., Kitaibel Pál u. 1. – T.: 353-500
Kiadásért felel: az OMSZ elnöke – Szerkesztésért felel: a KEI igazgatója

Jelmagyarázat a havi mellékletben

IDŐJÁRÁSI NAPIJELENTÉS

ЕЖЕДНЕВНЫЙ МЕТЕОРОЛОГИЧЕСКИЙ БЮЛЛЕТЕНЬ · DAILY WEATHER REPORT
BULLETIN QUOTIDIEN DE TEMPS · TÄGLICHER WETTERBERICHT

97. évfolyam 104. szám + Budapest + 1984. április 13. péntek

Az időjárási helyzet és a várható időjárás:

Kontinensünk nyugati, délnyugati részén magas nyomású légköri képződmény található. Ezeken a területeken kevés a felhő, elsősorban Spanyolországban kellemes, meleg az idő. Ott délután 20, 25 fok között van a hőmérséklet. Európa északnyugati, északi vidékeit, valamint az Alpok és a Kárpátok térségét nagy nedvességtartalmú levegő érte el. Több helyen jelentékeny eső, zápor, és az elmúlt 24 órában helyenként jelentős mennyiségü csapadék is előfordult. A Kárpát-medencében található nedves levegő a hét végén keletebbre helyeződik, így csökken a felhőzet, egyre hosszabb időszakokra süt ki a nap.

Hazánkban csütörtökön a nyugati határvidéken, valamint a keleti, északkeleti megyékben hosszabb- rövidebb időre kisütött a nap, az ország többi részén borult maradt az ég és többfelé esett az eső. A csapadékos időjárás a Tiszántúl középső és északi területeinek kivételével éjszaka is tartott és péntek reggel 7 óráig a Dunántúl nagy részén 15-25 mm eső esett, sőt Homokszentgyörgyön 31, Farkasgyepün 32, Mencshelyen 35, Marcaliban 36 mm-t mértek. Csütörtökön a legmagasabb nappali hőmérséklet az esős helyeken 10, 14, másutt 14, 21 fok között váltakozott. Péntek hajnalra általában 4, 9 fokig hűlt le a levegő. Délelőtt a Dunántúlon többfelé továbbra is esett az eső, másutt változóan felhős idő volt. 11 órakor a hőmérséklet nyugaton 6, 10, az ország többi részén 11, 15 fok között alakult.

Ma 12 órakor Budapesten 15 fokot mértek, a tengerszintre átszámitott légnyomás 1017 mbar, gyengén emelkedik.

Várható időjárás szombat estig:

Az egyelőre még borult délnyugati országrészben is felszakadozik a felhőzet, addig azonban még további eső, zápor, sőt zivatar is várható.
Reggelre többfelé alakul ki erős párásság.
Az északi, északkeleti szél lassan mérséklődik.
A legalacsonyabb éjszakai hőmérséklet: 4 és 9,
a legmagasabb nappali hőmérséklet szombaton általában 15 és 20 fok között várható.

Bártfai Erzsébet s.k.

A hőmérséklet napi középértéke és eltérése a 100 évi átlagtól /Budapest belterületén/:

1984. IV. 12.	10,2°C	-0,5°C

1871 óta ezen a napon Budapesten előfordult

legmagasabb hőmérséklet:	24,5°C /1935/,
legalacsonyabb hőmérséklet:	-2,9°C /1913/.

84.266.

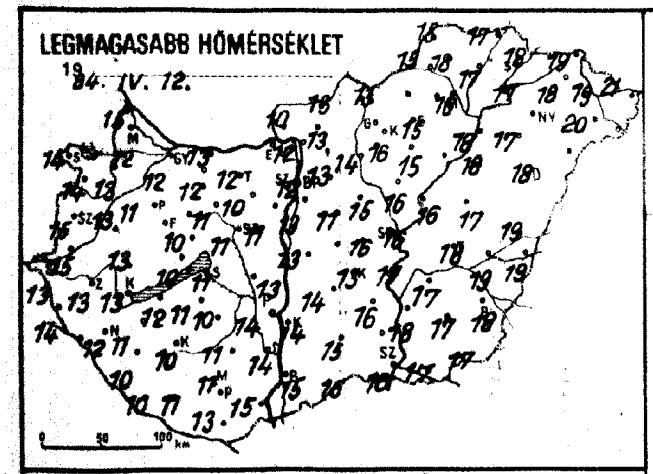
LEGMAGASABB HŐMÉRSÉKLET
1984. IV. 12.

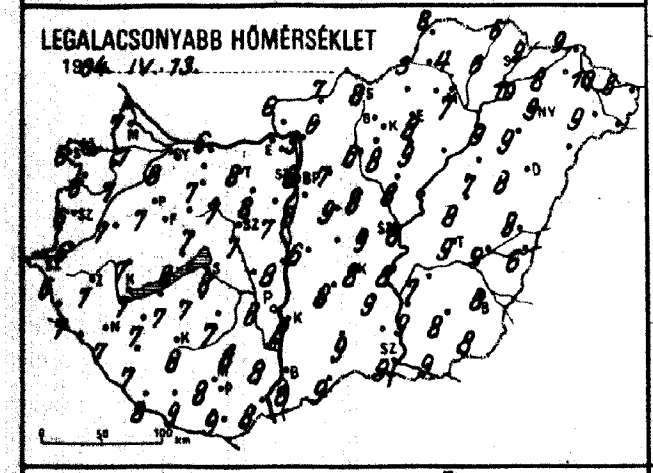
LEGALACSONYABB HŐMÉRSÉKLET
1984. IV. 13.

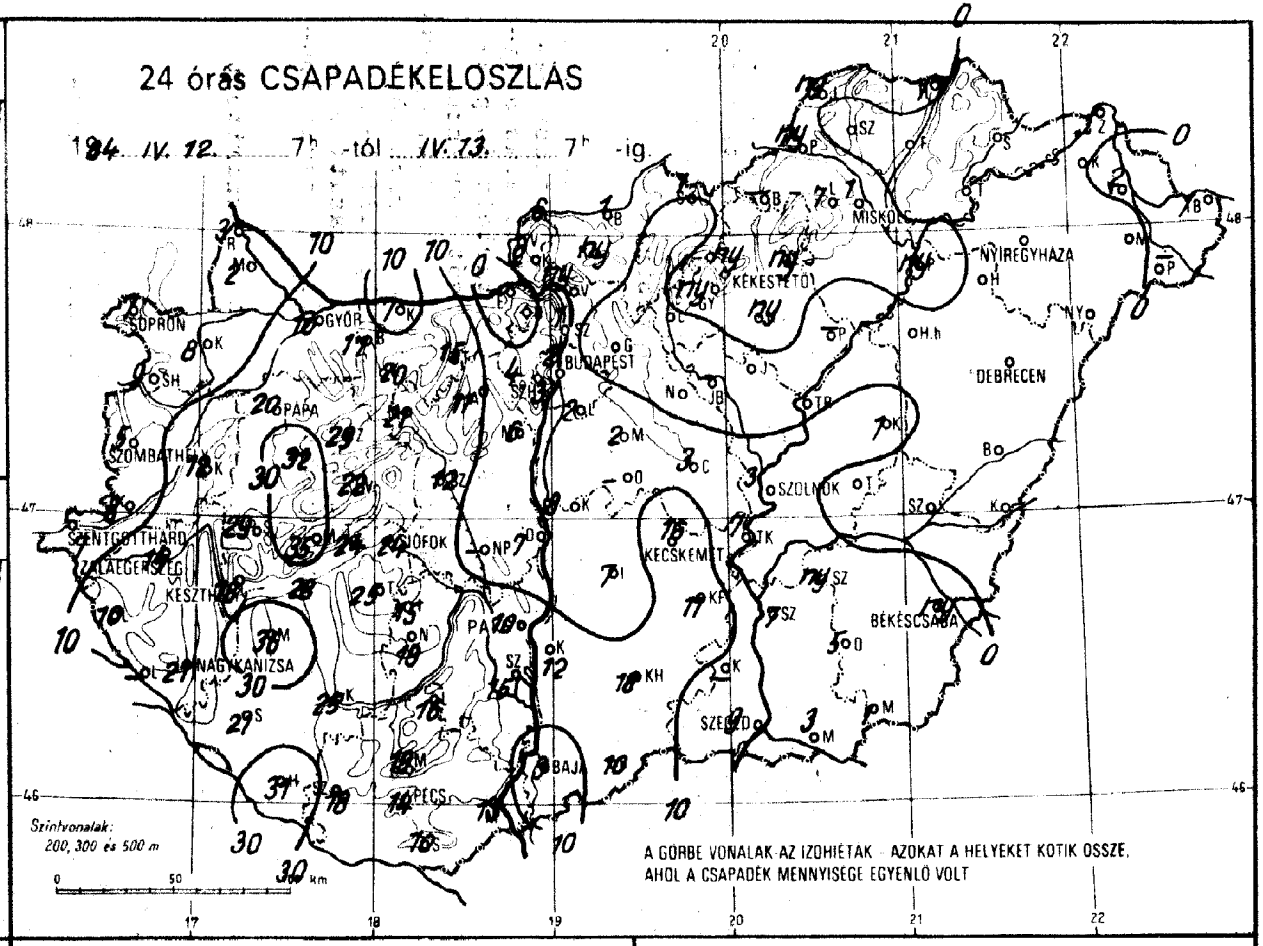
24 órás CSAPADÉKELOSZLÁS
1984. IV. 12. 7h -tól IV. 13. 7h -ig
SOPRON
GYŐR
BUDAPEST
MISKOLC
NYÍREGYHÁZA
KÉKESTETŐ
DEBRECEN
PAPA
SZOMBATHELY
SZENTGOTTHÁRD
ZALAEGERSZEG
KESZTHELY
SIÓFOK
KECSKEMÉT
SZOLNOK
BÉKÉSCSABA
NAGYKANIZSA
SZEGED
BAJA
PÉCS
Szintvonalak: 200, 300 és 500 m
A GÖRBE VONALAK AZ IZOHIÉTAK - AZOKAT A HELYEKET KÖTIK ÖSSZE, AHOL A CSAPADÉK MENNYISÉGE EGYENLŐ VOLT

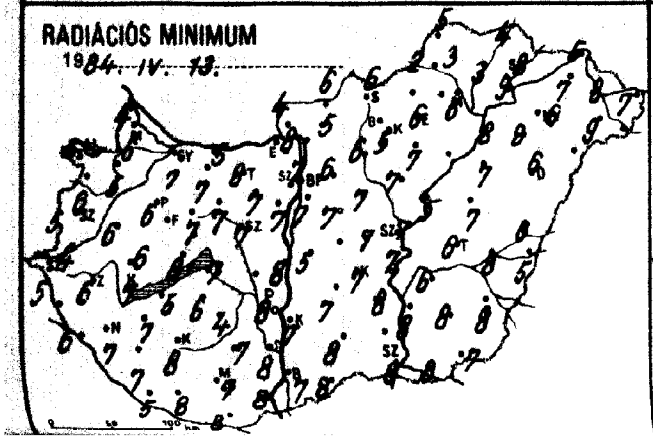
RADIÁCIÓS MINIMUM
1984. IV. 13.

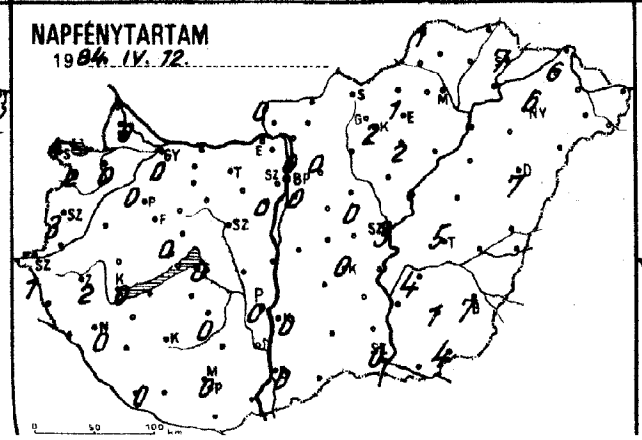
NAPFÉNYTARTAM
1984. IV. 12.

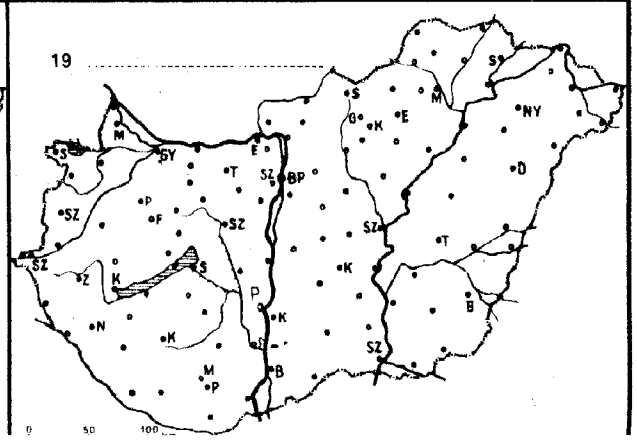
19

1984. IV. 10. ^{h}-ig az utolsó 24 óra adatai						Előző nap napos órái
állomás	csapadék (mm)		max. hőmérséklet	min. hőmérséklet	rad. min.	
Győr	10	∇ =	12	8	7	0
Kapuvár	8	=	13	7	5	0
Mosonmagyaróvár	2		12	7	6	0
Rajka	3		15	7	4	
Sopron	7	=	14	6	6	4
Sopronhorpács	9	∩	14	6	6	2
Káld	12		13	7	6	
Körmend	8		15	6	4	
Szentgotthárd	7	=	13	6	5	1
Szombathely	5	=	15	6	5	3
Lenti	10	=	14	7	6	
Letenye	–		–	–	–	
Nagykanizsa	21	∇ =	12	7	7	0
Zalaegerszeg	14	=	13	7	6	2
Farkasgyepű	32	≡	11	5	5	
Keszthely	18	∇ ∩	13	7	7	0
Mencshely	35	=	10	6	5	0
Pápa	20	≡	11	7	6	0
Sümeg	29	≡	13	7	6	
Tihany	24	=	10	8	8	
Veszprém	22	=	10	7	7	
Zirc	29	=	9	5	5	
Fonyód	28		12	7	5	
Homokszt. György	31	=	10	8	5	0
Kaposvár	25		10	8	8	
Marcali	36		11	7	7	
Siófok	24	=	11	8	7	0
Somogyszob	21		10	7	7	
Tab	25	=	11	7	6	
Bábolna	17		11	8	7	
Esztergom	–		–	–	–	
Kisbér	20		12	7	7	
Komárom	7	=	13	6	5	
Tatabánya	15		12	8	8	
Alcsútdoboz	11	=	10	8	7	
Dunaújváros	7		13	8	8	
Martonvásár	6	=	11	7	7	0
Mór	21	≡	11	7	7	
Nagyhörcsökp.	–		–	–	–	
Szabadbattyán	12		11	7	7	
Fregszemcse	15	=	10	7	4	0
Lengyel	16	=	11	8	7	
Paks	10	=	14	8	8	0
Szekszárd	15	=	14	8	8	
Árpádtető	19	=	10	6	3	
Mohács	13		15	8	8	
Pécs	14	=	11	8	7	0
Siklós	10	=	13	9	8	
Szigetvár	18	=	11	9	8	
Budaörs	3	=	12	8	8	
Bp. Lőrinc	2	∇ =	13	8	7	0
Bp. Met. Int.	2	=	12	8	7	0
Bp. Szab. hegy	4		9	7	6	
Cegléd	3	=	16	9	7	0
Dobogókő	.		7	5	5	
Ódálló	.		13	7	6	0
Királyrét	2	≡	11	4	3	
Monor	2		11	9	7	
Nagykáta	.		15	8	7	
Szentendre	1	=	12	9	8	

1984. IV. 13. ^{h}-ig az utolsó 24 óra adatai						Előző nap napos órái
állomás	csapadék (mm)		max. hőmérséklet	min. hőmérséklet	rad. min.	
Vác	ny	, ∩	12	9	8	
Vámosmikola	6	=	10	6	4	0
Baja	9	∇ =	15	8	7	0
Bácsalmás	10		16	9	8	
Izsák	7	=	14	8	7	
Kalocsa	12		14	8	7	0
Kecskemét	16	∇ =	13	8	7	0
Kiskunfélegyháza	11		16	9	8	
Kiskunhalas	18	=	15	9	8	
Kunszentmiklós	8	∇ =	13	6	5	
Tiszakécske	7	⊠ ∩	17	8	7	
Balassagyarmat	1	∇	13	7	6	
Romhány	ny	∩	13	6	5	
Salgótarján	1		13	8	6	
Eger	ny	=	15	8	6	1
Galyatető	.		9	3	2	
Gyöngyös	ny		16	8	5	
Kékestető	ny	∇	7	3	1	2
Kompolt	ny	,	15	9	7	2
Lőrinci	.		14	6	6	
Poroszló	–		–	–	–	
Jászapáti	.		16	8	7	
Jászberény	–		–	–	–	
Karcag	1	=	17	8	7	
Szolnok	3	∇ =	16	8	7	3
Tiszaroff	.	=	16	9	5	
Túrkeve	.	∩	18	9	6	5
Kistelek	–		–	–	–	
Makó	3	=	17	9	8	
Szeged	9	∇	16	9	8	0
Szentes	7	∇	18	9	8	
Borsodnádasd	–		–	–	–	
Füged	.	=	17	6	3	
Hidasnémeti	1	=	17	6	4	
Jósvafő	ny	=	15	8	5	1
Lillafured	7	∇ =	13	7	5	
Miskolc	1	=	16	7	6	–
Putnok	ny	, =	15	3	2	
Sárospatak	.		18	9	8	7
Szendrőlád	.	=	18	4	3	
Tokaj	.		17	10	9	
Kisvárda	.	=	18	8	7	6
Mátészalka	.	∩	20	9	9	
Nyíregyháza	.		17	9	6	6
Nyírlugos	–	=	–	–	–	
Pátyod	–		–	–	–	
Tiszabecs	1	=	21	8	7	
Vásárosnamény	2	=	19	10	8	
Záhony	.	∩	19	9	5	
Berettyóújfalu	.		19	8	6	
Debrecen	.	=	18	8	6	7
Hajdúdorog	.	=	17	9	8	
Hortobágy	.		18	7	7	
Körösszakál	.	∩	19	6	5	
Polgár	ny	,	18	9	8	
Békéscsaba	ny	∇ ∩	18	8	8	7
Mezőhegyes	1		17	8	6	4
Orosháza	5	∩	17	8	8	1
Szarvas	ny	⊠ ∩	17	7	6	4
Szeghalom	.	=	19	9	8	

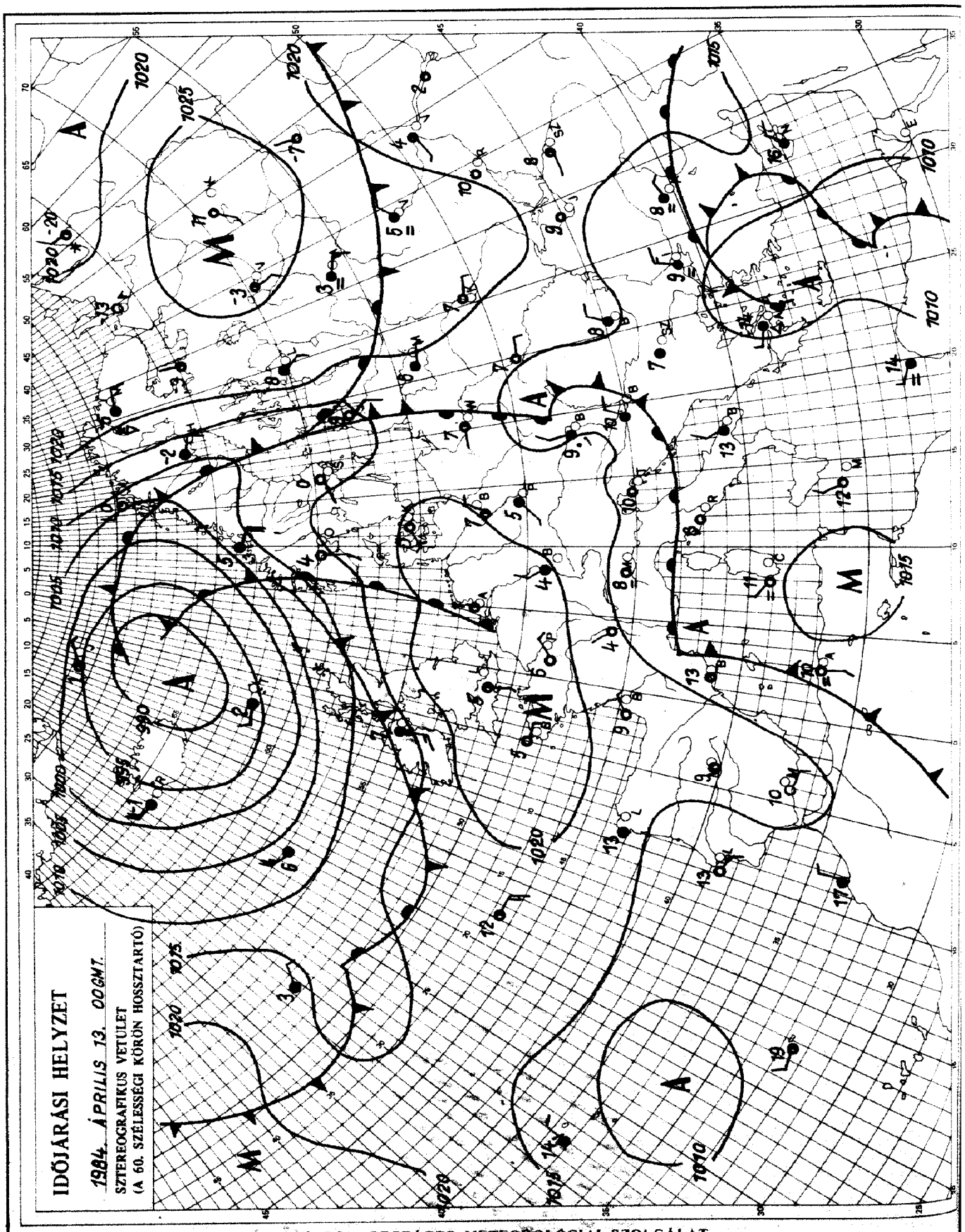

KIADJA: ORSZÁGOS METEOROLÓGIAI SZOLGÁLAT
Készíti: Központi Előrejelző Intézet Analíziś- és Rövidtávú Prognózis Központja – T.: 273-018
Megjelenik naponként
Évi előfizetési díja: 1760.- Ft. – Megrendelhető: 1024 Budapest, II., Kitaibel Pál u. 1. – T.: 353-500
Kiadásért felel: az OMSZ elnöke – Szerkesztésért felel: a KEI igazgatója

Jelmagyarázat a havi mellékletben

IDŐJÁRÁSI NAPIJELENTÉS

ЕЖЕДНЕВНЫЙ МЕТЕОРОЛОГИЧЕСКИЙ БЮЛЛЕТЕНЬ · DAILY WEATHER REPORT
BULLETIN QUOTIDIEN DE TEMPS · TÄGLICHER WETTERBERICHT

97. évfolyam 105. szám. + Budapest + 1984. április 14. szombat

Az időjárási helyzet és a várható időjárás:

Az 50-edik szélességi kör mentén - az Ural-hegységtől Európa belsején át egészen az Atlanti-óceánig - mintegy 1200 kilométer szélességben magas légnyomású öv húzódik. A hajnali pára megszünését nagy területen túlnyomóan napos, száraz idő követi. A Brit-szigetek északi részén, a Skandináv-félszigeten, továbbá a Szovjetunió északi vidékein az óceáni léghullámok útját eső, zápor és erős szél jelzi. Karéliában szórványosan havazik. Ugyancsak felhős, változékony, esős idő van Dél- Délkelet-Európában, főként a Balkán-félszigeten és a Fekete-tenger mentén.

Magyarországon pénteken eleinte túlnyomóan borult idő volt. Később - - főként a keleti megyékben - csökkent a felhőzet. Elsősorban a nyugati, valamint a déli országrészben volt többfelé eső, zápor, zivatar. A szombat reggelig lehullott csapadék mennyisége általában csapadéknyom és 8 mm között alakult, Zircen azonban 16, Homokszentgyörgyön pedig 20 mm-t mértek. Pénteken a hőmérséklet csúcsértéke a felhős Dunántúlon 11 és 16, keleten viszont 15 és 21 fok között alakult. Szombat hajnalra általában 3-8 fokig hűlt le a levegő. Ma délelőtt délnyugaton is feloszlott a felhőzet és országszerte túlnyomóan napos, száraz idő köszöntött be. A hőmérséklet 11 órakor az országban 11 és 17 fok között váltakozott.

Ma 12 órakor Budapesten a hőmérséklet 15 fok, a tengerszintre átszámitott légnyomás 1021 mbar, gyengén emelkedik.

Várható időjárás vasárnap estig:

Túlnyomóan napos, száraz, hajnalban átmenetileg kissé párás idő lesz.
A változó irányú szél mindenütt mérséklődik.
Várható legalacsonyabb éjszakai hőmérséklet: 3, 8 fok között,
legmagasabb nappali hőmérséklet vasárnap: 16, 21 fok között alakul.

Török Dénes s.k.

A hőmérséklet napi középértéke és eltérése a 100 évi átlagtól /Budapest belterületén/:

1984. IV. 13.	12,8°C	+2,2°C

1871 óta ezen a napon Budapesten előfordult

legmagasabb hőmérséklet:	25,6°C /1939/,
legalacsonyabb hőmérséklet:	-2,2°C /1913/.

84 267.

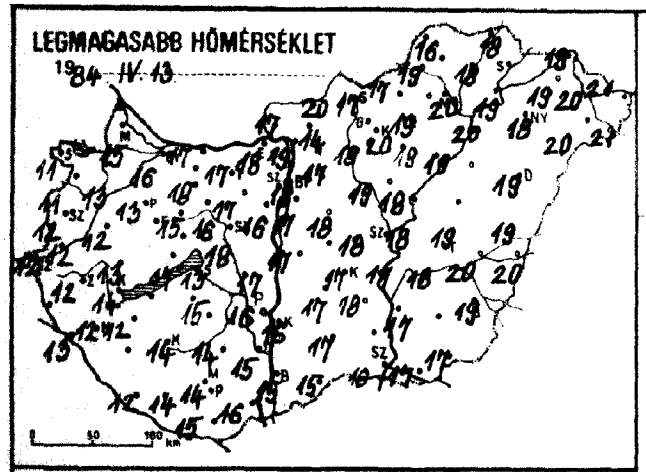
LEGMAGASABB HŐMÉRSÉKLET
1984. IV. 13.

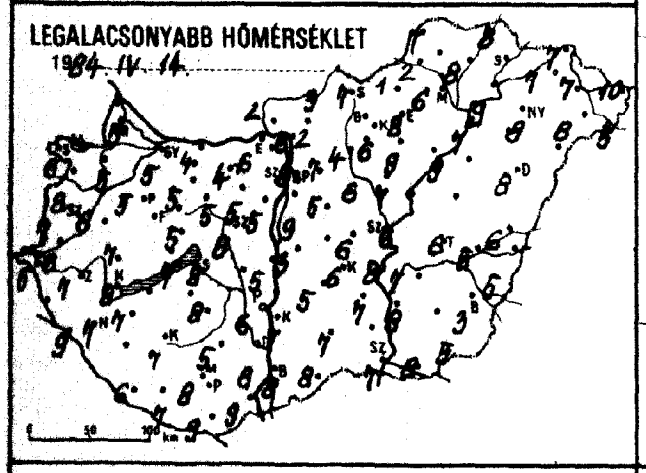
LEGALACSONYABB HŐMÉRSÉKLET
1984. IV. 14.

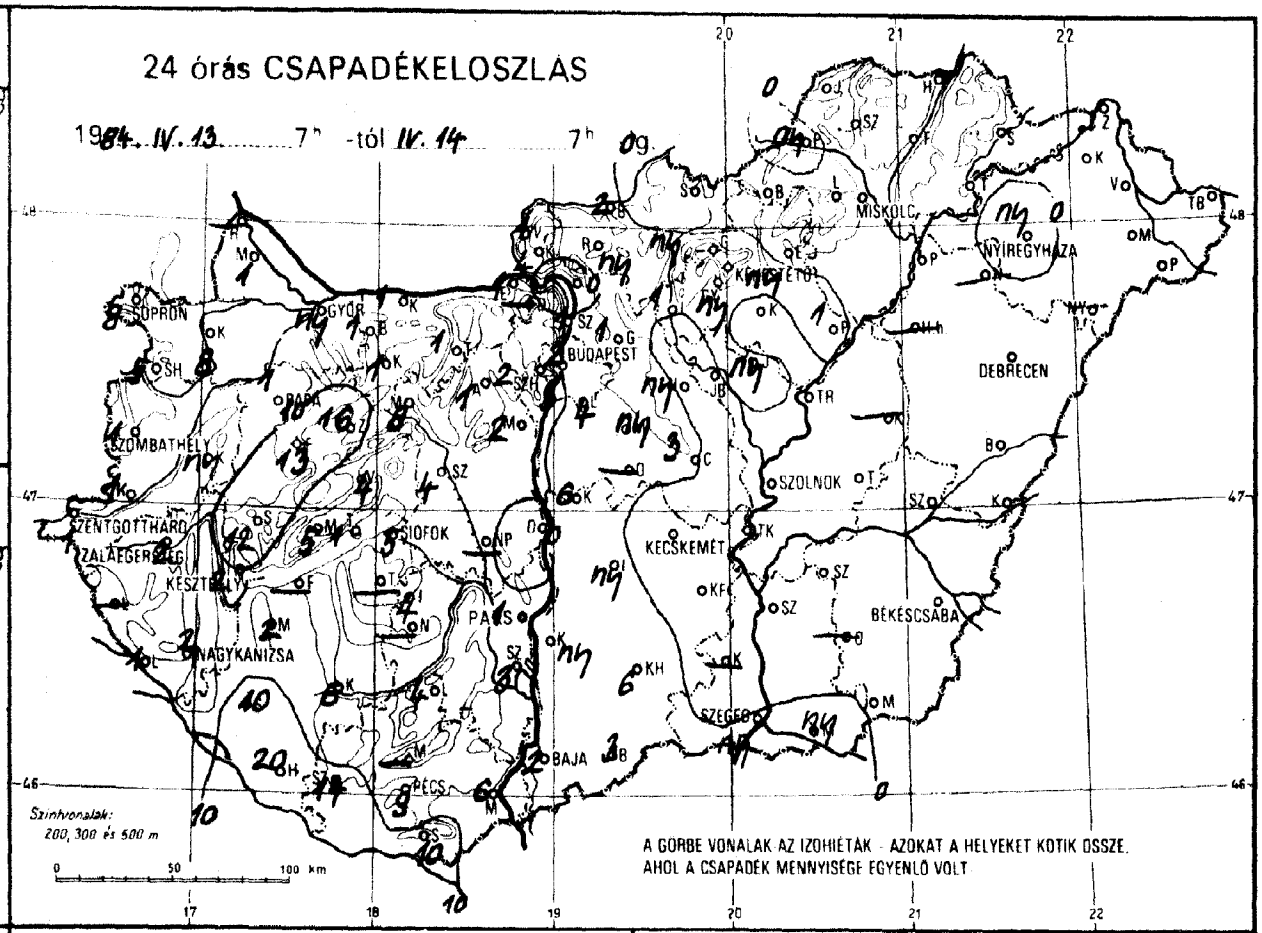
24 órás CSAPADÉKELOSZLÁS
1984. IV. 13. 7h -tól IV. 14. 7h óg.
SOPRON
GYŐR
BUDAPEST
MISKOLC
NYÍREGYHÁZA
DEBRECEN
SZOMBATHELY
PAPA
SZENTGOTTHÁRD
ZALAEGERSZEG
KESZTHELY
SIÓFOK
PÁPA
NAGYKANIZSA
SZOLNOK
KECSKEMÉT
BÉKÉSCSABA
SZEGED
BAJA
PÉCS
Szinhvonalak:
200, 300 és 500 m
A GÖRBE VONALAK AZ IZOHIÉTÁK - AZOKAT A HELYEKET KÖTIK ÖSSZE,
AHOL A CSAPADÉK MENNYISÉGE EGYENLŐ VOLT

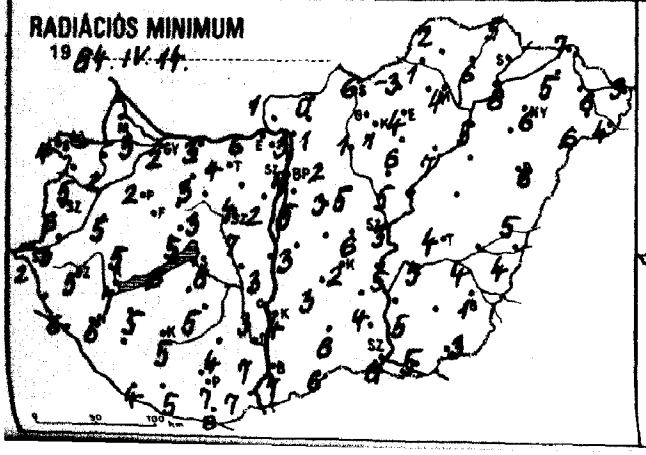
RADIÁCIÓS MINIMUM
1984. IV. 14.

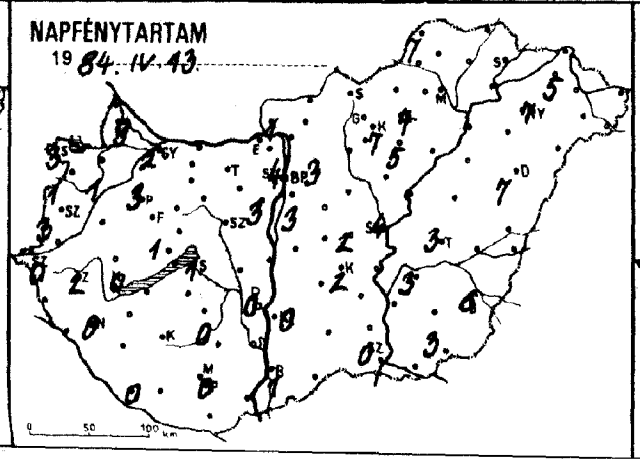
NAPFÉNYTARTAM
1984. IV. 13.

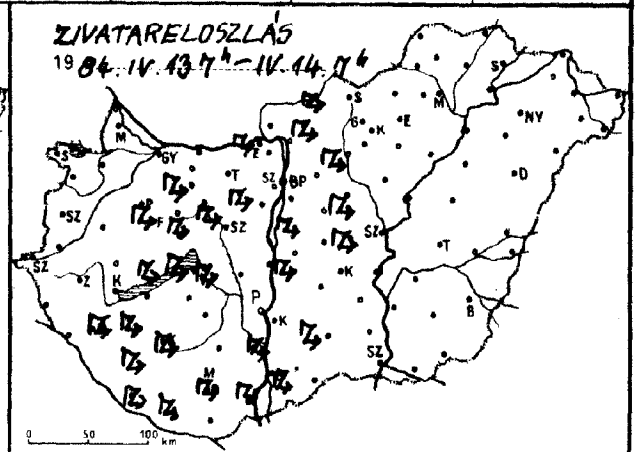
ZIVATARELOSZLÁS
1984. IV. 13. 7h – IV. 14. 7h

84. IV. 14 07 h-ig az utolsó 24 óra adatai						Előző nap napos órái
állomás	csapadék (mm)		max. hőmérséklet	min. hőmérséklet	rad. min.	
r	ny	♠	16	5	2	2
uvár	8	♠	13	5	2	1
onmagyaróvár	1	♠	15	5	3	9
a	–		–	–	–	
ron	8	=	11	6	4	3
ronhorpács	5	♠	11	8	5	1
d	ny		12	6	5	
mend	1	≈	12	6	3	
ntgotthárd	1	⚲	12	5	2	0
mbathely	1		12	7	6	3
tt	–		–	–	–	
enye	1		13	9	6	
ykanizsa	2	⚲ =	12	7	6	0
egerszeg	2	=	12	7	5	2
kasgyepű	13	⚲	13	4	4	
zthely	2	=	14	8	7	0
cshely	5	⚲ =	13	4	3	1
a	1	⚲ ♠	13	5	3	3
neg	12	≈	13	7	5	
ny	1	⚲ ≈	17	7	6	
zprém	4	⚲ =	15	5	5	
t	16	≈	13	5	1	
nyód	–		–	–	–	
mokszt. györgy	20	⚲ ▲ =	12	6	4	0
osvár	6	⚲	14	7	5	
cali	2	⚲	12	7	5	
ok	5	⚲ =	13	8	8	1
nogyszob	10	⚲	12	7	5	
	–		–	–	–	
ölna	1		16	5	3	
tergom	1	⚲ =	18	6	6	
bér	1	⚲ ≈	18	5	3	
márom	1		17	4	3	
abánya	1		17	4	4	
sütdoboz	1	⚲ ♠	17	5	4	
naújváros	.		17	5	3	
rtonvásár	2	=	16	5	2	3
r	8	⚲ ≡	16	5	3	
gyhörcsökp.	–		–	–	–	
badbattyán	4	≡	18	8	7	
szemcse	4		15	8	5	0
ngyel	4	≈	14	5	4	
s	1	⚲ ♠	16	6	3	0
kszárd	3	⚲ =	15	8	7	
pádtető	–		–	–	–	
hács	6	⚲ ≈	16	9	7	
s	9	⚲ ≈	14	8	7	0
dós	10		15	9	8	
getvár	14	⚲ ≈	14	7	5	
faörs	3	⚲	17	6	2	
Lőrinc	4	⚲ =	17	9	5	3
Met. Int.	2	⚲	18	8	4	4
Szab. hegy	2	=	14	8	7	
gléd	3	⚲ ≈	18	6	6	2
bogókő	–		–	–	–	
döllő	1	⚲ ♠	17	7	2	3
ályrét	4	⚲	12	1	–1	
nor	ny	♠	18	5	3	
ykáta	ny	⚲ ≈	19	6	5	
ntendre	1		12	6	5	

84. IV. 14 07 h-ig az utolsó 24 óra adatai						Előző nap napos órái
állomás	csapadék (mm)		max. hőmérséklet	min. hőmérséklet	rad. min.	
Vác	.	♠	19	6	3	
Vámosmikola	1	♠	17	2	1	1
Baja	2	⚲ =	15	8	7	1
Bácsalmás	3		15	8	6	
Izsák	ny	=	17	5	3	
Kalocsa	ny	♠	16	7	4	0
Kecskemét	.	♠	17	6	2	2
Kiskunfélegyháza	.	♠	18	7	4	
Kiskunhalas	6	⚲ ♠ ≈	17	7	6	
Kunszentmiklós	6	⚲ =	17	3	3	
Tiszakécske	.		17	8	5	
Balassagyarmat	2	⚲ ♠	20	3	0	
Romhány	ny	⚲ ♠	14	2	1	
Salgótarján	.		17	7	6	
Eger	.		19	8	4	4
Galyatető	ny		13	3	1	
Gyöngyös	ny	⚲	20	6	1	
Kékestető	ny	⚲ ♠	12	3	1	7
Kompolt	.	≡	19	9	6	5
Lőrinci	1	⚲ ♠	18	4	1	
Poroszló	1		19	9	7	
Jászapáti	ny	♠	18	7	5	
Jászberény	.		18	5	2	
Karcag	–		–	–	–	
Szolnok	.	♠	18	6	3	4
Tiszaroff	–		–	–	–	
Túrkeve	.	♠	19	6	4	3
Kistelek	–		–	–	–	
Makó	ny	⚲ ♠	17	8	5	
Szeged	ny	=	16	7	6	0
Szentes	.		17	8	5	
Borsodnádasd	.	⊔	17	1	–3	
Fügöd	.	=	18	8	6	
Hidasnémeti	.	=	18	8	5	
Jósvafő	.	≈	16	7	2	7
Lillafüred	.	=	12	5	3	
Miskolc	.	=	20	6	4	–
Putnok	ny	☽ ≈	19	2	1	
Sárospatak	–		–	–	–	–
Szendrőlád	–		–	–	–	
Tokaj	.	⚲	19	9	8	
Kisvárda	.		19	7	5	5
Mátészalka	.		20	8	6	
Nyíregyháza	ny		18	8	6	7
Nyírlugos	–		–	–	–	
Pátyod	.	♠	21	5	4	
Tiszabecs	.	♠	21	10	9	
Vásárosnamény	.	=	20	7	6	
Záhony	.	♠	19	7	7	
Berettyóújfalu	.		19	6	5	
Debrecen	.	♠	19	8	6	7
Hajdúdorog	–		–	–	–	
Hortobágy	–		–	–	–	
Körösszakál	.	♠	20	5	4	
Polgár	.	=	20	7	5	
Békéscsaba	.	♠	19	3	1	6
Mezőhegyes	.	♠	17	5	3	3
Orosháza	–		–	–	–	
Szarvas	.	♠	18	7	5	3
Szeghalom	.		20	5	4	

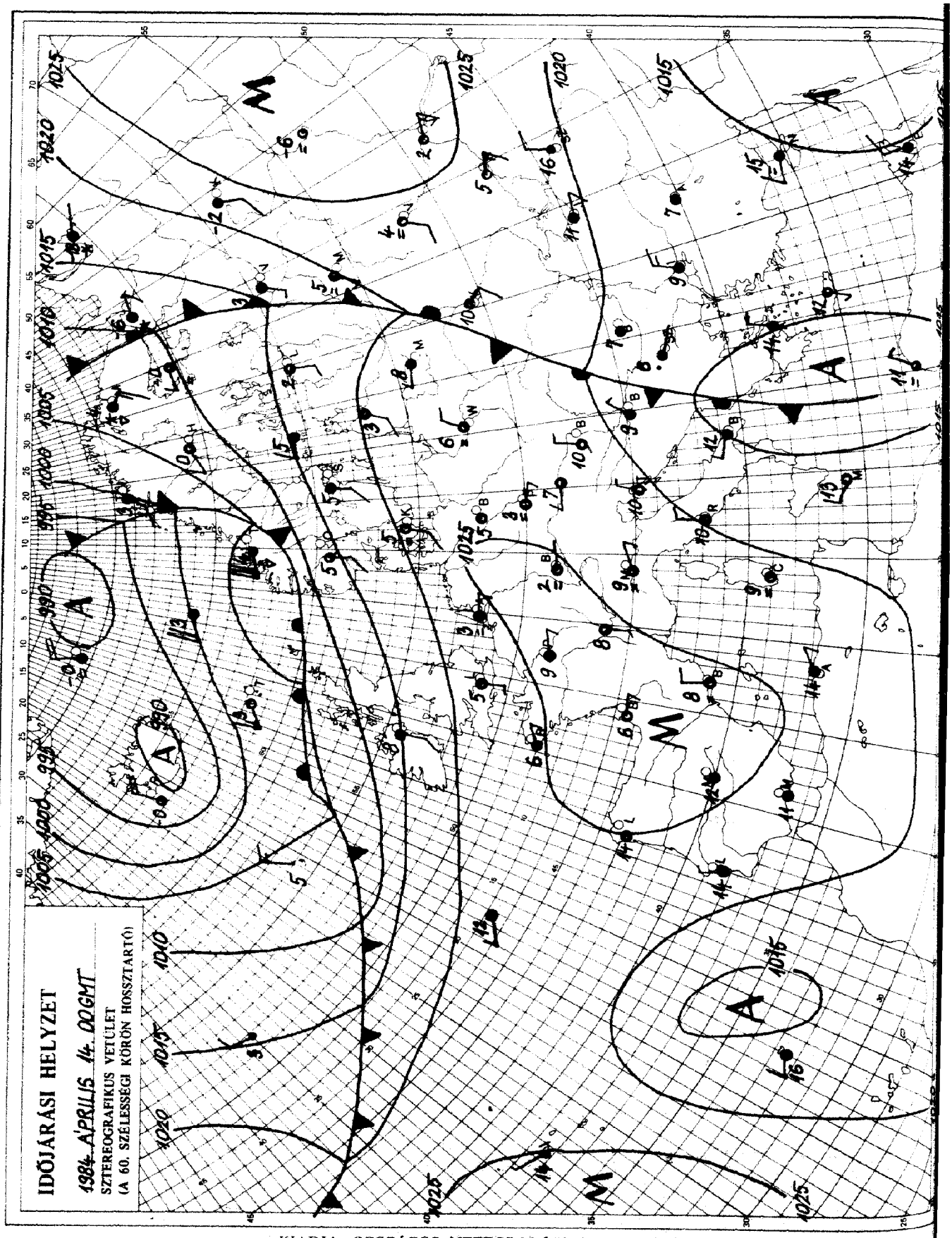

KIADJA: ORSZÁGOS METEOROLÓGIAI SZOLGÁLAT
Készíti: Központi Előrejelző Intézet Analízis- és Rövidtávú Prognózis Központja – T.: 273-018
Megjelenik naponként
Évi előfizetési díja: 1760,- Ft. – Megrendelhető: 1024 Budapest, II., Kitaibel Pál u. 1. – T.: 353-500
Kiadásért felel: az OMSZ elnöke – Szerkesztésért felel: a KEI igazgatója

Jelmagyarázat a havi mellékletben

IDŐJÁRÁSI NAPIJELENTÉS

ЕЖЕДНЕВНЫЙ МЕТЕОРОЛОГИЧЕСКИЙ БЮЛЛЕТЕНЬ · DAILY WEATHER REPORT
BULLETIN QUOTIDIEN DE TEMPS · TÄGLICHER WETTERBERICHT

97. évfolyam 106. szám + Budapest + 1984. április 15. vasárnap

Az időjárási helyzet és a várható időjárás:

Európa északi térsége fölött ciklonok helyezkednek el. Hatásukra a Brit-szigeteken, a Skandináv-félszigeten és Északkelet-Európában változékony, gyakran borult, csapadékos az idő. Ugyancsak ciklon örvénylik Kisázsia fölött is. Hatására a Fekete-tenger környékén és a Balkán-félsziget keleti részén elszórtan alakul ki zápor, zivatar. Ugyanakkor az Ibériai-félszigettől Közép-Európán át egészen az Ural hegységig anticiklon helyezkedik el. Ezeken a területeken a felhőoszlató és szárító leszálló légmozgások hatására jobbára száraz, napos, kellemesen meleg időjárás alakult ki. A hőmérséklet csúcsértéke általában 3, 6 fokkal haladja meg a sokéves átlagot.

Hazánkban szombaton kevés volt a felhő, általában 7, 12 órán át sütött a nap. A legmagasabb nappali hőmérséklet 16 és 22 fok között alakult. Számottevő esőt nem jelentettek. A hajnali órákban több helyen párás volt - és általában 2, 8 fokig hült le - a levegő. Ma délelőtt derült, napos idő volt. A hőmérséklet 11 órára 12, 18 fokig emelkedett.

Ma 12 órakor Budapesten a hőmérséklet 17 fok, a tengerszintre átszámitott légnyomás 1020 mbar, változatlan.

Várható időjárás hétfő estig:

Jobbára derült, a hajnali, kora reggeli órákban párás idő lesz, eső nélkül. Mérsékelt lesz a légmozgás.
A legalacsonyabb éjszakai hőmérséklet általában 3, 8,
a legmagasabb nappali hőmérséklet hétfőn 18, 23 fok között várható.

H. Bóna Márta s.k.

A hőmérséklet napi középértéke és eltérése a 100 évi átlagtól /Budapest belterületén/:

1984. IV. 14.	14,3°C	+3,2°C

1871 óta ezen a napon Budapesten előfordult

legmagasabb hőmérséklet:	26,6°C /1939/,
legalacsonyabb hőmérséklet:	-4,6°C /1912/.

84.268.

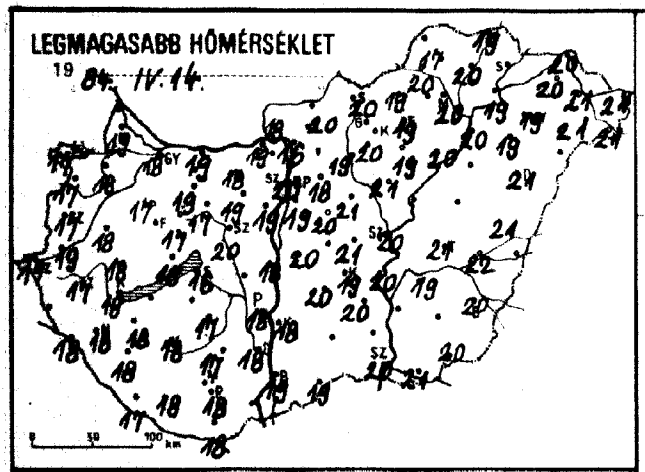
LEGMAGASABB HŐMÉRSÉKLET
19 84. IV. 14.

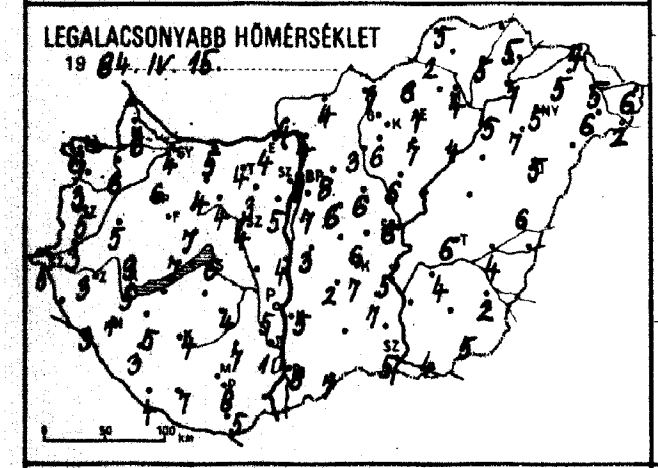
LEGALACSONYABB HŐMÉRSÉKLET
19 84. IV. 15.

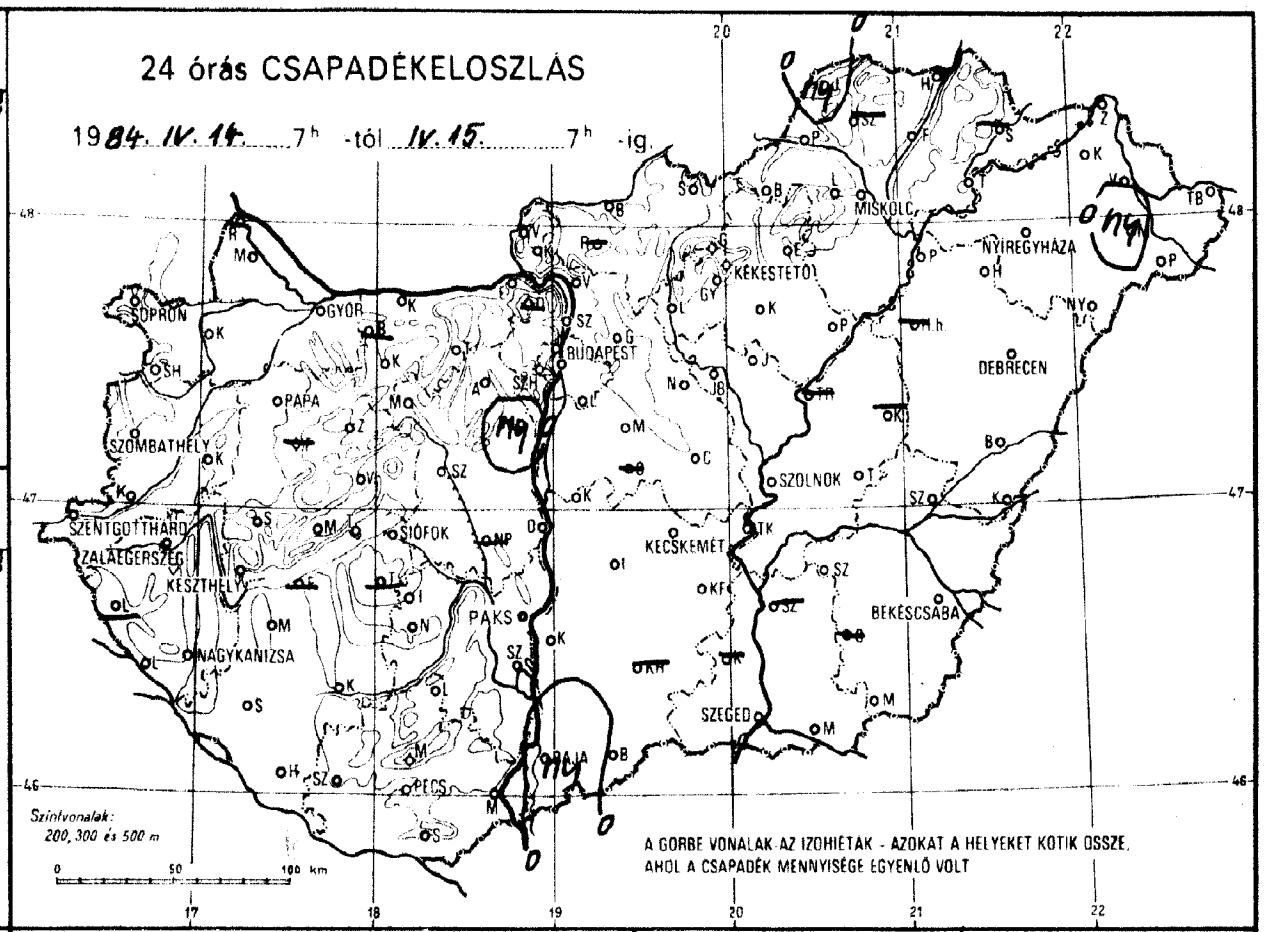
24 órás CSAPADÉKELOSZLÁS
1984. IV. 14. 7h -tól IV. 15. 7h -ig.
SOPRON
GYŐR
PAPA
SZOMBATHELY
SZENTGOTTHÁRD
ZALAEGERSZEG
KESZTHELY
NAGYKANIZSA
SIÓFOK
BUDAPEST
KÉKESTETŐ
MISKOLC
NYÍREGYHÁZA
DEBRECEN
SZOLNOK
KECSKEMÉT
PAKS
BÉKÉSCSABA
SZEGED
PÉCS
Szintvonalak: 200, 300 és 500 m
A GÖRBE VONALAK AZ IZOHIÉTÁK - AZOKAT A HELYEKET KÖTIK ÖSSZE, AHOL A CSAPADÉK MENNYISÉGE EGYENLŐ VOLT

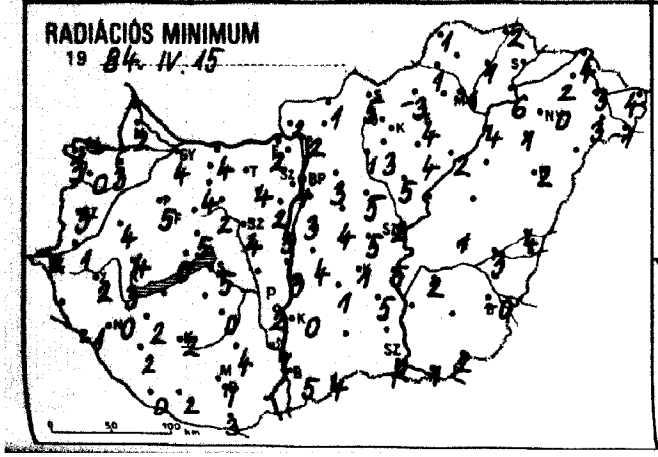
RADIÁCIÓS MINIMUM
19 84. IV. 15.

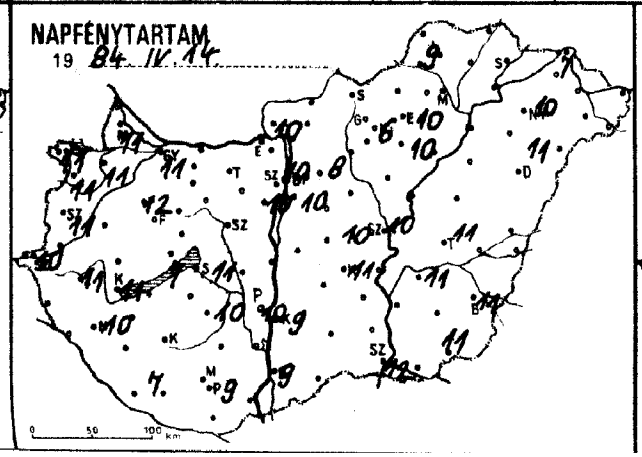
NAPFÉNYTARTAM
19 84. IV. 14.

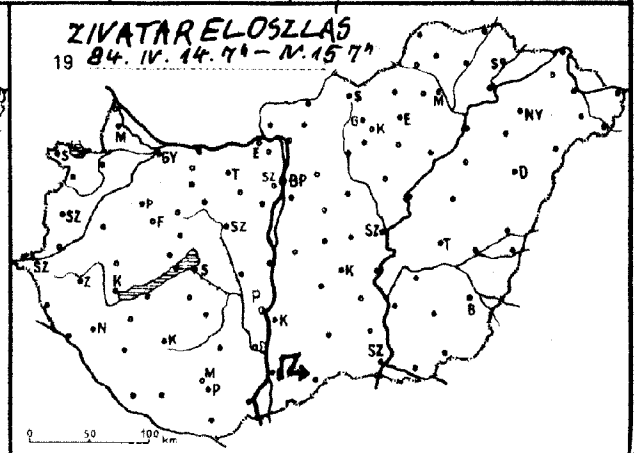
ZIVATARELOSZLÁS
19 84. IV. 14. 7h – IV. 15 7h

1984. IV. 15^{h} 07^{h}-ig az utolsó 24 óra adatai						Előző nap napos órái
állomás	csapadék (mm)		max. hőmérséklet	min. hőmérséklet	rad. min.	
yőr	•	⚲	18	4	4	11
apuvár	•	⚲	18	6	3	11
osonmagyaróvár	•	≡	19	6	2	11
ajka	–		–	–	–	
pron	•		17	6	3	11
pronhorpács	•	⚲	17	3	–0	11
áld	•	⚲	18	5	4	
ormend	•		19	3	1	
entgotthárd	•	⚲	17	5	2	10
ombathely	•	⚲	17	5	3	11
ntt	–		–	–	–	
tenye	•	⚲	18	3	–1	
gykanizsa	•	⚲	18	1	0	10
laegerszeg	•	⚲	17	3	2	11
rkásgyepű	–		–	–	–	
szthely	•	⚲	18	5	3	11
encshely	•	⚲	16	7	0	7
pa	•	⚲	17	6	5	12
meg	•	⚲	18	9	4	
hany	•	≡	17	6	4	
szprém	•	=	17	7	5	
rc	•	⚲	15	3	–1	
nyód	–		–	–	–	
omokszt. György	•	≡	17	4	0	7
aposvár	•	⚲	18	4	2	
rcali	•	⚲	18	5	2	
fok	•	⚲	16	6	5	11
mogyszob	•	⚲	18	3	2	
b	–		–	–	–	
bolna	–		–	–	–	
ztergom	•	⚲	19	4	2	
ábér	•	⚲	19	4	4	
omárom	•	⚲	19	5	4	
tabánya	•		18	4	4	
csütdoboz	•	⚲	19	3	2	
naújváros	•		18	4	3	
rtonvásár	ny	=	19	5	3	10
ér	•	≡	17	4	2	
gyhörcsökp.	–		–	–	–	
abadbattyán	•	≡	20	4	4	
gszemcse	•	⚲	17	4	0	10
ngyel	•		17	7	4	
ks	•		18	5	2	10
ekszárd	•	=	18	10	7	
pádtető	–		–	–	–	
hács	–		–	–	–	
s	•	⚲	18	8	7	9
llós	•	⚲	18	5	3	
getvár	•	⚲	18	7	2	
laörs	•		19	5	2	
Lőrinc	•	⚲	19	7	3	10
Met. Int.	•		20	8	4	10
Szab. hegy	•		15	10	9	
gléd	•	⚲	21.	6	5	10
bogókő	–		–	–	–	
döllő	•	⚲	18	8	3	8
ályrét	•	⚲	17	2	0	
nor	•	⚲	20	6	4	
ykáta	•	≡	21	6	5	
ntendre	•		21	6	6	

1984. IV. 15^{h} 07^{h}-ig az utolsó 24 óra adatai						Előző nap napos órái
állomás	csapadék (mm)		max. hőmérséklet	min. hőmérséklet	rad. min.	
Vác	•	⚲	16	4	2	
Vámosmikola	•	⚲	18	4	2	10
Baja	ny	⚲	19	8	5	9
Bácsalmás	•		19	7	4	
Izsák	•	≡	20	2	1	
Kalocsa	•	⚲	18	5	0	9
Kecskemét	•	⚲	19	7	1	11
Kiskunfélegyháza	•		20	7	5	
Kiskunhalas	–		–	–	–	
Kunszentmiklós	•	=	20	3	4	
Tiszakécske	•		20	5	5	
Balassagyarmat	•	⚲	20	4	1	
Romhány	–		–	–	–	
Salgótarján	•		20	7	5	
Eger	•		19	7	4	10
Galyatető	•		15	7	1	
Gyöngyös	•	⚲	20	6	3	
Kékestető	•	⚲	12	6	3	6
Kompolt	•	⚲	19	7	4	10
Lőrinci	•		19	3	1	
Poroszló	•		20	4	2	
Jászapáti	•	⚲	21	6	5	
Jászberény	•	⚲	20	5	3	
Karcag	–		–	–	–	
Szolnok	•	⚲	20	6	2	10
Tiszaroff	–		–	–	–	
Túrkeve	•	⚲	21	6	1	11
Kistelek	–		–	–	–	
Makó	•	⚲	21	4	1	
Szeged	•	⚲	20	5	2	12
Szentes	–		–	–	–	
Borsodnádasd	•	⊔	19	6	–3	
Füged	•	⚲	20	5	1	
Hidasnémeti	•	=	19	5	2	
Jósvafő	ny	⚲	17	5	1	9
Lillafüred	•		18	5	3	
Miskolc	•	=	20	4	1	
Putnok	•	=	20	2	1	
Sárospatak	–		–	–	–	–
Szendrőlád	–		–	–	–	
Tokaj	•		19	7	6	
Kisvárda	•	⚲	20	5	2	7
Mátészalka	ny	⚲	21	6	3	
Nyíregyháza	•	⚲	19	5	0	10
Nyírlugos	–		–	–	–	
Pátyod	•	⚲	21	2	1	
Tiszabecs	•	⚲	21	6	4	
Vásárosnamény	•	⚲	21	5	3	
Záhony	•	⚲	20	4	4	
Berettyóújfalu	•		21	6	4	
Debrecen	•	⚲	21	5	2	11
Hajdúdorog	•		19	7	1	
Hortobágy	–		–	–	–	
Körösszakál	•	⚲	22	4	3	
Polgár	•		20	5	4	
Békéscsaba	•	⚲	20	2	–0	11
Mezőhegyes	•	⚲	20	5	2	11
Orosháza	–		–	–	–	–
Szarvas	•	⚲	19	4	2	12
Szeghalom	•		22	4	3	

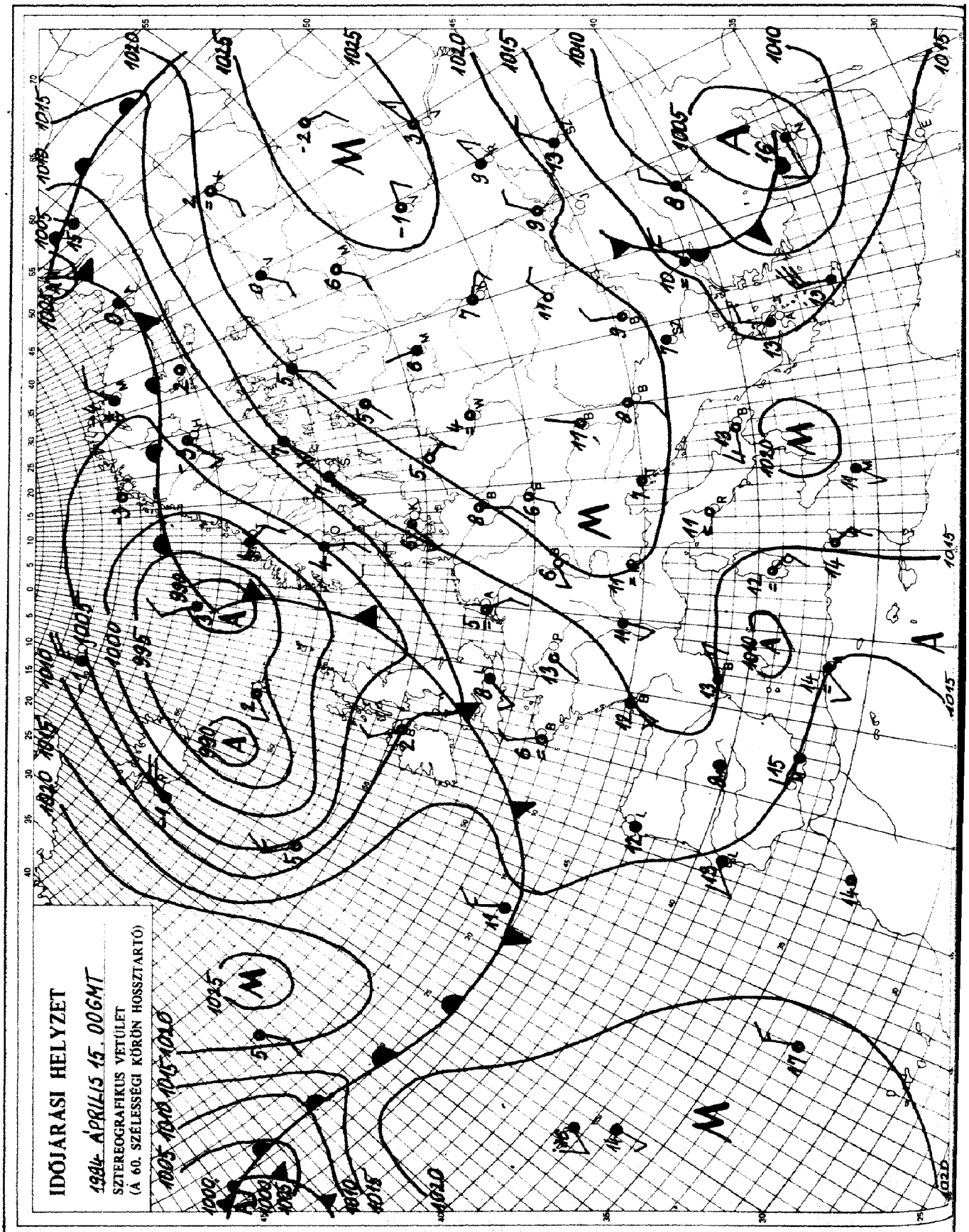

KIADJA: ORSZÁGOS METEOROLÓGIAI SZOLGÁLAT
Készíti: Központi Előrejelző Intézet Analízis- és Rövidtávú Prognózis Központja – T.: 273-018
Megjelenik naponként
Évi előfizetési díja: 1760,- Ft. – Megrendelhető: 1024 Budapest, II., Kitaibel Pál u. 1. – T.: 353-500
Kiadásért felel: az OMSZ elnöke – Szerkesztésért felel: a KEI igazgatója

Jelmagyarázat a havi mellékletben

IDŐJÁRÁSI NAPIJELENTÉS

ЕЖЕДНЕВНЫЙ МЕТЕОРОЛОГИЧЕСКИЙ БЮЛЛЕТЕНЬ · DAILY WEATHER REPORT
BULLETIN QUOTIDIEN DE TEMPS · TÄGLICHER WETTERBERICHT

97. évfolyam 107. szám + Budapest + 1984. április 16. hétfő

Az időjárási helyzet és a várható időjárás:

Középpontjával a Norvég-tenger felett hatalmas kiterjedésü, észak-déli irányban hosszan elnyúlt mérsékeltövi ciklon helyezkedik el. A ciklon hidegfrontja hétfő reggel már elérte Nyugat-Európát. A front mögött meglehetősen hüvös levegő található. A front előtt azonban száraz, meleg levegő helyezkedik el. A Kárpát-medence időjárását egyelőre a front előtti meleg levegő határozza meg.

Vasárnap Magyarországon derült, száraz idő volt. Általában 9, 13 órán át sütött a nap. A legmagasabb nappali hőmérséklet 19, 24 fok között alakult. Hétfő hajnalra 1, 10 fokig csökkent a hőmérséklet. Délelőtt folytatódott a derült, száraz idő. Többfelé megélénkült a déli szél. 11 órára 16, 20 fokig emelkedett a hőmérséklet.

Ma 12 órakor Budapesten a hőmérséklet 20 fok volt, a tengerszintre átszámitott légnyomás 1015 mbar, gyengén süllyed.

Várható időjárás kedd estig:

Hétfőn folytatódik a derült, száraz idő.
Kedden időnként megnövekszik a felhőzet, és szórványosan várható eső, zápor.
A déli, délnyugati szél kedden északira, északkeletire fordul, és továbbra is elsősorban a Dunántúlon lesz időnként erős.
A legalacsonyabb éjszakai hőmérséklet: 5, 10 fok között,
a legmagasabb nappali hőmérséklet kedden nyugaton: 15, 20 fok között, keleten 20 fok körül valószinü.

Bártfai Erzsébet s.k.

TÁVOLABBI KILÁTÁSOK SZERDÁTÓL-SZOMBATIG:

Eleinte még főleg keleten lehet számitani zápor, kisebb eső kialakulására, majd itt is csökken a felhőzet és a több órás napsütés hatására a nappali felmelegedés fokozatosan erősödik. Az eleinte még élénk, időnként erős északi szél fokozatosan mérséklődik.
Legalacsonyabb hajnali hőmérséklet eleinte 5, 10, majd 2, 7 fok között várható, helyenként gyenge talajmenti fagy is kialakulhat.
Legmagasabb nappali hőmérséklet eleinte 13, 18 fok között, majd 20 fok körül lesz.
Jelentős mennyiségü /legalább 5 mm napi/ csapadék az ország területének 10 százalékán várható, az időszak elején főleg keleten.

KÖZÉPTÁVÚ ELŐREJELZŐ OSZTÁLY

A hőmérséklet napi középértéke és eltérése a 100 évi átlagtól /Budapest belterületén/:

1984. IV. 15.	16,0°C	+4,3°C

1871 óta ezen a napon Budapesten előfordult

legmagasabb hőmérséklet:	25,7°C /1952/,
legalacsonyabb hőmérséklet:	-3,1°C /1893/.

84.269.

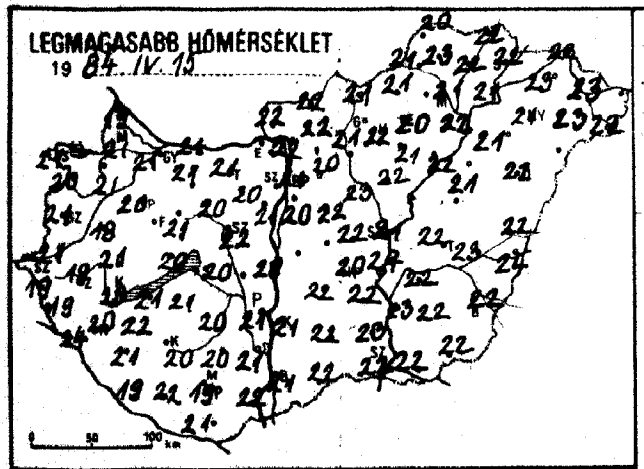
LEGMAGASABB HŐMÉRSÉKLET
19 84. IV. 15.

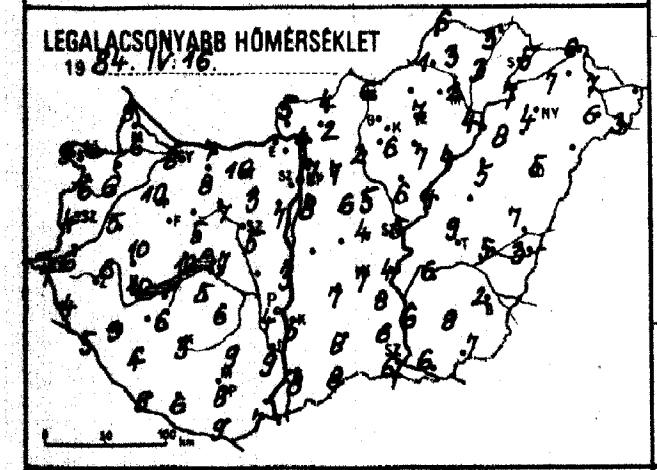
LEGALACSONYABB HŐMÉRSÉKLET
19 84. IV. 16.

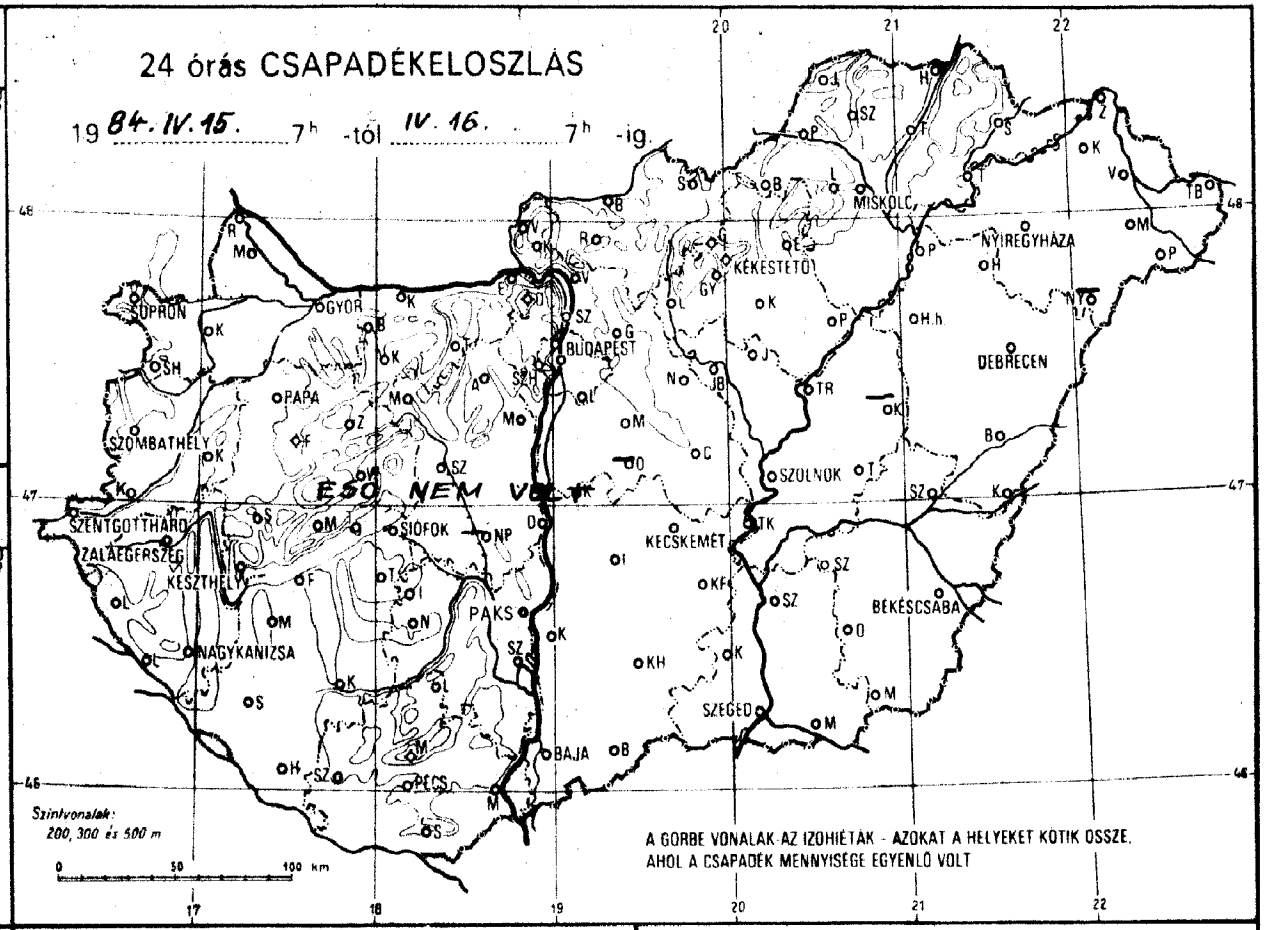
24 órás CSAPADÉKELOSZLÁS
19 84. IV. 15. 7h -tól IV. 16. 7h -ig.
ESŐ NEM VOLT
SOPRON
GYŐR
BUDAPEST
MISKOLC
NYÍREGYHÁZA
KÉKESTETŐ
DEBRECEN
PAPA
SZOMBATHELY
SZOLNOK
SZENTGOTTHÁRD
ZALAEGERSZEG
KESZTHELY
SIÓFOK
KECSKEMÉT
BÉKÉSCSABA
PAKS
NAGYKANIZSA
SZEGED
BAJA
PÉCS
Szintvonalak: 200, 300 és 500 m
A GÖRBE VONALAK AZ IZOHIÉTÁK - AZOKAT A HELYEKET KÖTIK ÖSSZE, AHOL A CSAPADÉK MENNYISÉGE EGYENLŐ VOLT

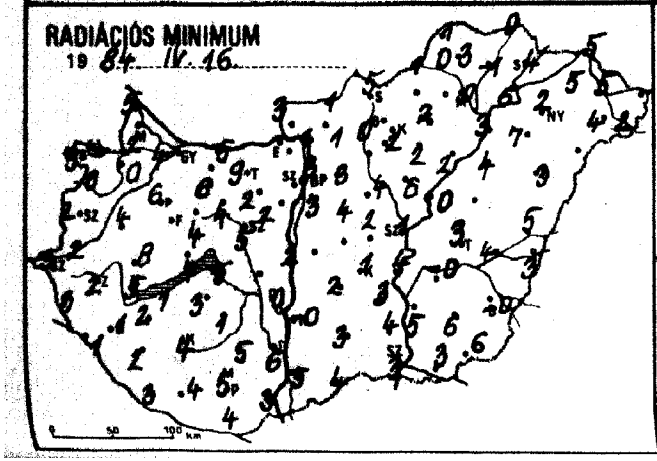
RADIÁCIÓS MINIMUM
19 84. IV. 16.

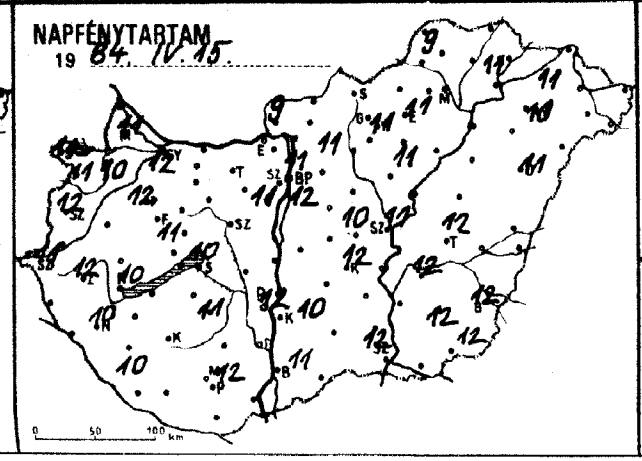
NAPFÉNYTARTAM
19 84. IV. 15.

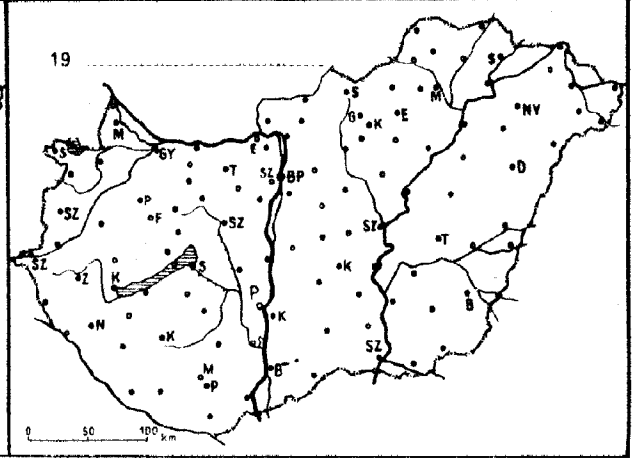
19

1984. IV. 16.^{h}-ig az utolsó 24 óra adatai						Előző nap napos órái
állomás	csapadék (mm)		max. hőmérséklet	min. hőmérséklet	rad. min.	
ő	•	⌒	21	8	4	12
guvár	•	⌒	21	6	0	10
sonmagyaróvár	•	⌒	21	6	2	11
ka	•		19	8	5	
pron	•		21	9	5	11
pronhorpács	•	⌒	20	6	0	11
d	•		18	5	4	
rmend	•		21	6	2	
ntgotthárd	•		19	7	3	11
mbathely	•	⌒	21	4	2	12
ni	•		19	4	3	
enye	•	⌒	19	5	1	
ykanizsa	•	⌒	20	3	1	10
egerszeg	•	⌒	19	6	2	12
kasgyepű	•		19	8	4	
zthely	•	⌒	20	10	5	10
cshely	•	⌒	18	9	6	11
s	•		20	10	6	12
neg	•	⌒	21	10	8	
ny	•		20	10	7	
zprém	•	⌒	21	5	4	
	•		18	7	1	
yód	•	⌒	21	7	1	
nokszt. György	•	=	19	8	3	10
osvár	•		20	5	4	
cali	•	⌒	22	6	2	
ok	•	⌒	20	7	5	10
ogyszob	•	⌒	21	4	2	
	•	⌒	21	5	3	
olna	•		20	6	2	
ergom	–		–	–	–	
er	•	⌒	21	8	6	
árom	•	⌒	21	7	5	
bánya	•		21	10	9	
útdoboz	•	⌒	20	3	2	
újváros	•		20	3	2	
onvásár	•	⌒	21	7	2	11
	•	≡	20	7	4	
hörcsökp.	–		–	–	–	
edbattyán	•	⌒	22	5	5	
zemcse	•	⌒	20	6	1	11
yel	•		20	9	5	
	•	⌒	21	4	0	12
szárd	•		21	9	6	
dtető	•		19	10	5	
ács	•	⌒	22	7	3	
	•		19	8	5	12
s	•	⌒	21	9	4	
tvár	•	⌒	22	6	4	
örs	•	⌒	21	4	–0	
őrinc	•	⌒	20	8	3	12
let. Int.	•		21	7	3	11
kab. hegy	•		18	10	7	
d	•	⌒	22	4	2	10
gókő	•		17	8	6	
llő	•	⌒	20	7	3	11
rét	•	⌒	19	1	–0	
r	•	⌒	22	6	4	
áta	•	⌒	23	5	4	
endre	•		23	6	5	

1984. IV. 17.^{h}-ig az utolsó 24 óra adatai						Előző nap napos órái
állomás	csapadék (mm)		max. hőmérséklet	min. hőmérséklet	rad. min.	
Vác	•	⌒	22	4	1	
Vámosmikola	•	⌒	22	5	3	9
Baja	•		21	8	5	11
Bácsalmás	•		22	8	4	
Izsák	•		22	7	2	
Kalocsa	•	⌒	21	5	–0	10
Kecskemét	•	⌒	20	7	1	12
Kiskunfélegyháza	•		22	8	3	
Kiskunhalas	•	=	22	8	3	
Kunszentmiklós	–		–	–	–	
Tiszakécske	•		24	4	4	
Balassagyarmat	•	⌒	22	4	1	
Romhány	•	⌒	22	2	1	
Salgótarján	•		21	6	5	
Eger	•		20	7	2	11
Galyatető	•		16	8	5	
Gyöngyös	•		22	6	2	
Kékestető	•	⌒	14	8	6	11
Kompolt	•	⌒	21	77	2	11
Lőrinci	•	=	21	2	0	
Poroszló	•	⌒	22	4	2	
Jászapáti	•	⌒	22	6	6	
Jászberény	•	⌒	21	5	2	
Karcag	–		–	–	–	
Szolnok	•	⌒	21	5	1	11
Tiszaroff	•	⌒	21	4	0	
Túrkeve	•	⌒	22	9	3	12
Kistelek	•		23	6	4	
Makó	•	⌒	22	6	3	
Szeged	•	⌒	22	6	3	12
Szentes	•		23	6	5	
Borsodnádasd	•		21	–	1	
Füged	•	⌒	22	3	–1	
Hidasnémeti	•	=	22	3	0	
Jósvafő	•		20	6	1	9
Lillafüred	•		19	6	3	
Miskolc	•	=	21	2	–0	–
Putnok	•	=	21	1	0	
Sárospatak	•		22	5	4	11
Szendrőlád	•	=	23	3	3	
Tokaj	•		21	7	6	
Kisvárda	•	=	23	7	5	11
Mátészalka	•	⌒	23	6	4	
Nyíregyháza	•	⌒	21	4	2	10
Nyírlugos	–		–	–	–	
Pátyod	•	⌒	22	3	2	
Tiszabecs	–		–	–	–	
Vásárosnamény	•	⌒	23	7	5	
Záhony	•	⌒	22	6	5	
Berettyóújfalu	•		22	7	5	
Debrecen	•	⌒	22	5	3	11
Hajdúdorog	•		21	8	7	
Hortobágy	•		21	5	4	
Körösszakál	•	⌒	24	3	3	
Polgár	•	⌒	22	4	3	
Békéscsaba	•	⌒	22	2	–0	13
Mezőhegyes	•	⌒	22	7	6	12
Orosháza	•	⌒	22	8	6	12
Szarvas	•		22	6	–0	12
Szeghalom	•		23	5	4	

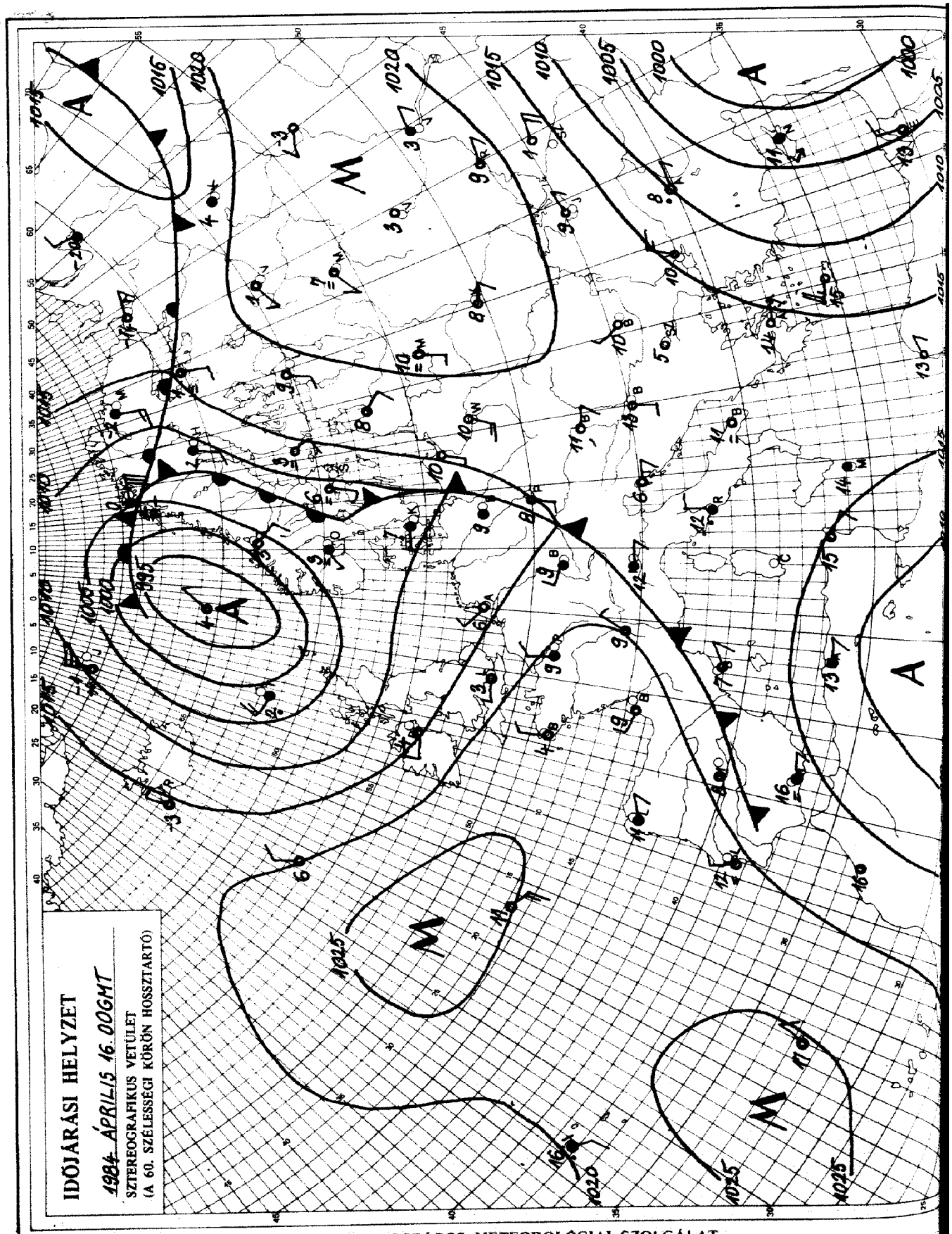

KIADJA: ORSZÁGOS METEOROLÓGIAI SZOLGÁLAT
Készíti: Központi Előrejelző Intézet Analízis- és Rövidtávú Prognózis Központja – T.: 273-018
Megjelenik naponként
Évi előfizetési díja: 1760,- Ft. – Megrendelhető: 1024 Budapest, II., Kitaibel Pál u. 1. – T.: 353-500
Kiadásért felel: az OMSZ elnöke – Szerkesztésért felel: a KEI igazgatója

Jelmagyarázat a havi mellékletben

IDŐJÁRÁSI NAPIJELENTÉS

ЕЖЕДНЕВНЫЙ МЕТЕОРОЛОГИЧЕСКИЙ БЮЛЛЕТЕНЬ · DAILY WEATHER REPORT
BULLETIN QUOTIDIEN DE TEMPS · TÄGLICHER WETTERBERICHT

97. évfolyam 108. szám + Budapest + 1984. április 17. kedd

Az időjárási helyzet és a várható időjárás:

Nyugat- és Kelet-Európa fölött két különálló, nagy területre kiterjedő anticiklon helyezkedik el. A magas nyomású légköri képződmény csöndes, napos időt biztosit, ezért a hatása alatt álló területeken kellemes, tavaszi az idő. Az éjszakai lehülés ugyan erős, a nappali órákban azonban jelentősen fölmelegszik a levegő. A Skandináv-félsziget és a Földközi-tenger fölött egy-egy önálló középpontú, de frontrendszerükkel egymáshoz kapcsolódó ciklon örvénylik. A frontrendszer észak-déli irányban húzódik a szárazföld fölött. Néhány száz kilométeres környezetében erősen felhős az ég, eső, záporeső esik, helyenként zivatar is kialakul. A front nyugati oldalán hideg levegő áramlik, amelyik erős széllel kedd hajnalban a Kárpát-medence északnyugati vidékeire megérkezett.

Hétfőn országszerte napos idő volt hazánkban. A déli szelet a Dunántúlon időnként viharos lökések kisérték. A hőmérséklet délutánra 19, 24 fokig emelkedett. A késő esti óráktól kezdve nyugat felől lassanként megnövekedett a felhőzet, az éjszaka második felében a Dunántúlon már eső, zápor is előfordult néhány helyen. A reggel 7 óráig lehullott eső mennyisége csapadéknyom és 2 mm között volt, csupán Szentgotthárdon mértek 8 mm-t. Az eső érkezésével a Dunántúlon északira fordult, és viharossá fokozódott a szél. Hajnalra 4, 11 fokig hült le a levegő. A délelőtti órákban az ország nyugati felében erősen felhős, szeles idő volt, egy-egy széllökés elérte a 100 km/ó sebességet. Futó záporról is érkezett jelentés. Az ország keleti felében a változó felhőzet mellett még sütött a nap, igy 11 órára ott 14, 19 fokig melegedett föl a levegő, nyugaton ezzel szemben csak 6, 11 fokot mértek.

Ma 12 órakor Budapesten 12 fokot mértek, a tengerszintre átszámitott légnyomás 1015 mbar, gyengén emelkedik.

Várható időjárás szerda estig:

Változóan felhős lesz az ég, szerdán az északnyugati-északi megyékben egyre több napsütéssel. Csupán elszórtan várható kisebb zápor.
Sokfelé lesz erős, elsősorban a Dunántúlon viharos az északi, északkeleti szél.
Keleten is hidegebbre fordul az idő.
A legalacsonyabb éjszakai hőmérséklet: 1 és 6,
a legmagasabb nappali hőmérséklet szerdán: 12 és 16 fok között alakul.

Németh Lajos s.k.

A hőmérséklet napi középértéke és eltérése a 100 évi átlagtól /Budapest belterületén/:

1984. IV. 16.	16,3°C	+5,3°C

1871 óta ezen a napon Budapesten előfordult

legmagasabb hőmérséklet:	26,5°C /1946/,
legalacsonyabb hőmérséklet:	-0,7°C /1887/.

84.270.

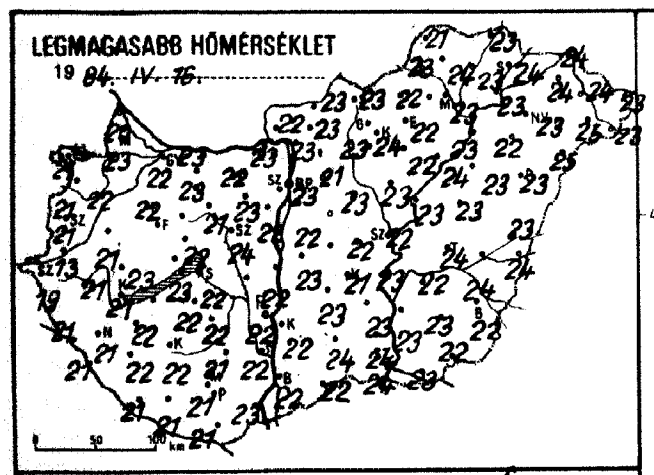
LEGMAGASABB HŐMÉRSÉKLET
19 84. IV. 16.

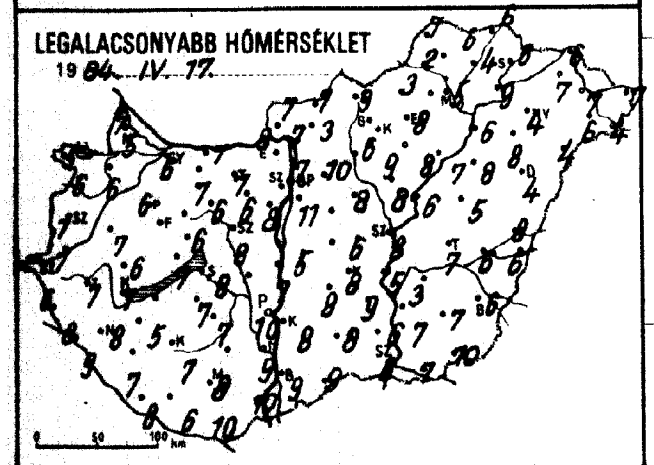
LEGALACSONYABB HŐMÉRSÉKLET
19 84. IV. 17.

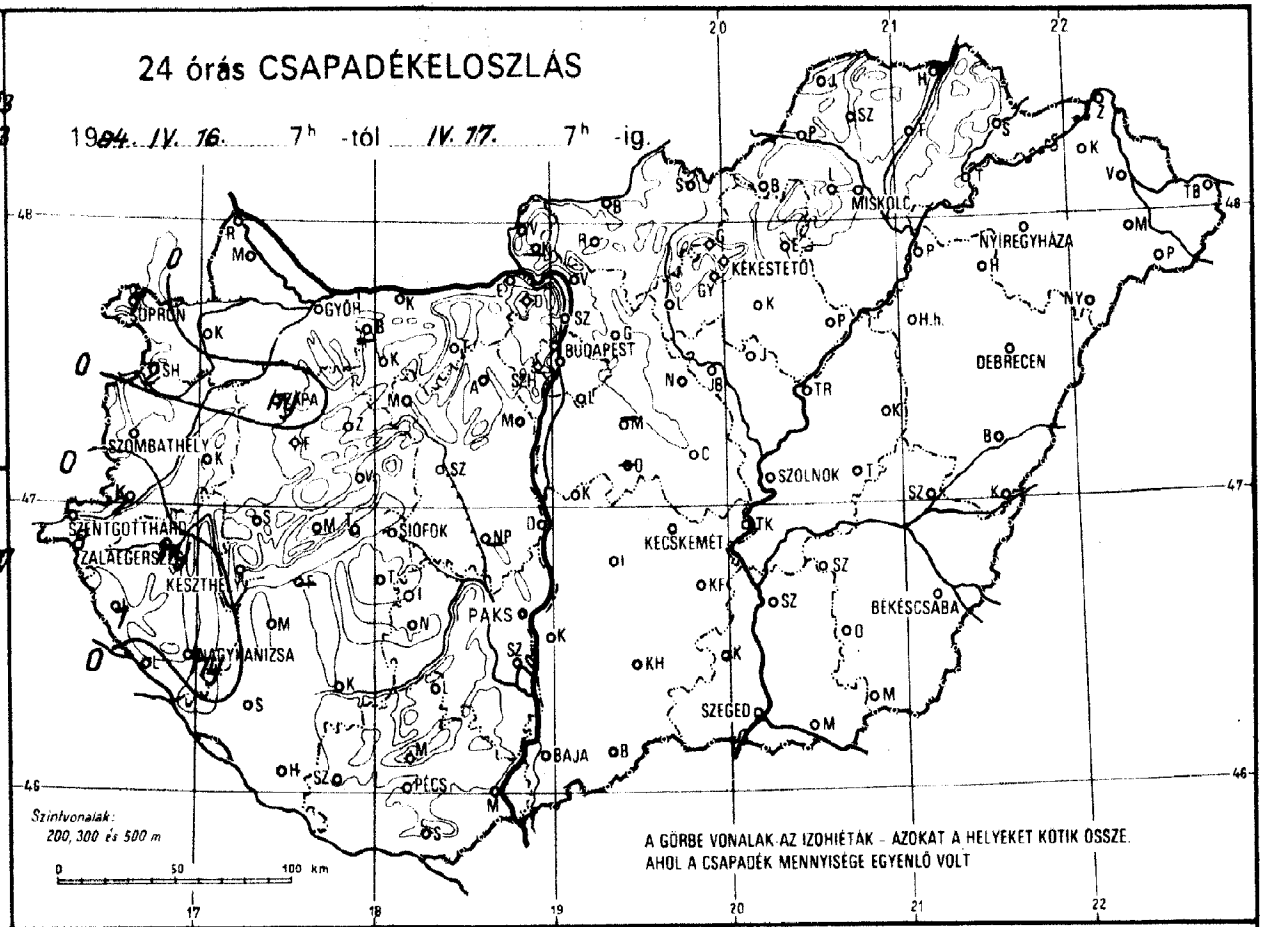
24 órás CSAPADÉKELOSZLÁS
1984. IV. 16. 7h -tól IV. 17. 7h -ig.
SOPRON
GYŐR
BUDAPEST
MISKOLC
NYÍREGYHÁZA
KÉKESTETŐ
DEBRECEN
SZOMBATHELY
SZENTGOTTHÁRD
ZALAEGERSZEG
KESZTHELY
SIÓFOK
PAKS
KECSKEMÉT
SZOLNOK
BÉKÉSCSABA
SZEGED
BAJA
PÉCS
MAGYARKANIZSA
Szintvonalak: 200, 300 és 500 m
A GÖRBE VONALAK AZ IZOHIÉTÁK - AZOKAT A HELYEKET KÖTIK ÖSSZE, AHOL A CSAPADÉK MENNYISÉGE EGYENLŐ VOLT

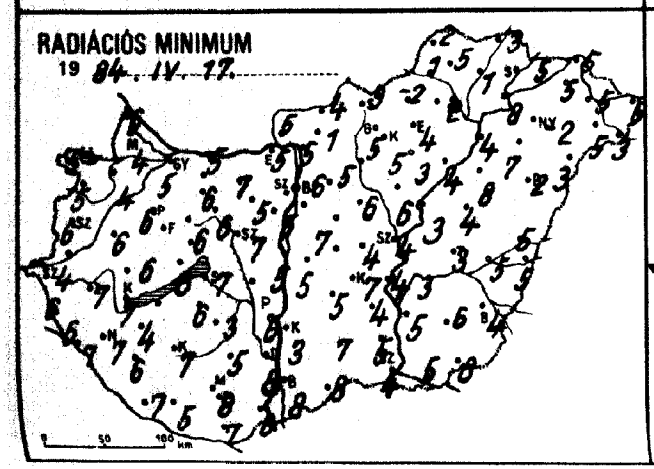
RADIÁCIÓS MINIMUM
19 84. IV. 17.

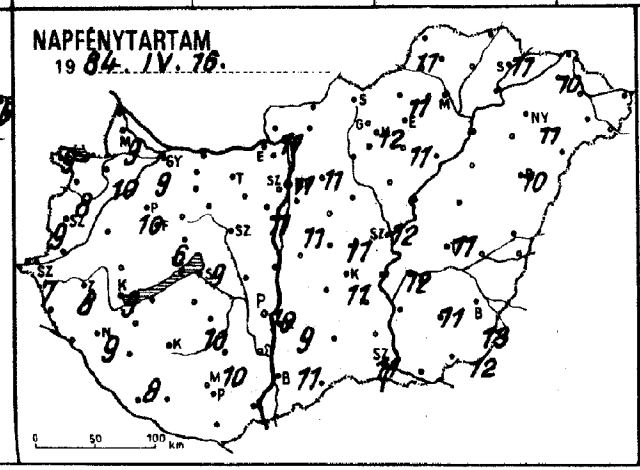
NAPFÉNYTARTAM
19 84. IV. 16.

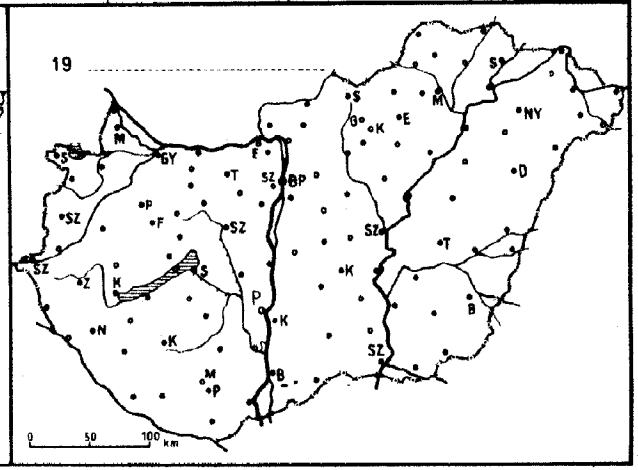
19

19 84.IV.12.^{h} 07^{h}-ig az utolsó 24 óra adatai						Előző nap napos órái	19 84.IV.12.^{h} 07^{h}-ig az utolsó 24 óra adatai						Előző nap napos órái
állomás	csapadék (mm)		max. hőmérséklet	min. hőmérséklet	rad. min.		állomás	csapadék (mm)		max. hőmérséklet	min. hőmérséklet	rad. min.	
	.		22	6	5	9	Vác	.	⌒	23	7	5	
vár	.		22	6	4	10	Vámosmikola	.	⌒	22	7	5	11
nmagyaróvár	.		23	5	4	9	Baja	.		22	9	8	11
	.		20	7	6		Bácsalmás	.		22	9	6	
on	1	▽̇	21	5	5	9	Izsák	.	=	23	8	5	
onhorpács	2	⌒	21	6	5	8	Kalocsa	.		22	8	3	9
	.		21	7	6		Kecskemét	.	⌒	21	8	2	11
end	2		23	7	4		Kiskunfélegyháza	.		23	9	4	
gotthárd	8	▽̇	19	6	6	7	Kiskunhalas	.	=	24	8	7	
bathely	.		21	7	6	9	Kunszentmiklós	.		23	5	5	
	1		21	8	6		Tiszakécske	.		23	5	4	
ye	.	=	21	9	7		Balassagyarmat	.	⌒	23	7	4	
kanizsa	ny	▽̇ ⌒	21	8	7	9	Romhány	.	⌒	23	3	1	
gerszeg	ny	▽̇	21	7	7	8	Salgótarján	.		23	9	9	
sgyepű	.		21	5	4		Eger	.		22	8	4	11
hely	.	⌒	21	7	7	9	Galyatető	.		17	8	7	
shely	.		20	5	4	6	Gyöngyös	.		24	9	5	
	ny	▽̇ ⌒	22	6	6	10	Kékestető	.		16	7	5	12
g	.		23	6	6		Kompolt	.		22	8	3	11
y	.		23	7	6		Lőrinci	.		23	6	5	
rém	.		22	6	6		Poroszló	.	⌒	24	7	4	
	.		20	4	3		Jászapáti	.		23	8	6	
ód	–		–	–	–		Jászberény	.	⌒	23	7	4	
kszt. György	.	=	21	8	7	8	Karcag	.	=	23	5	4	
svár	.		22	7	7		Szolnok	.	⌒	22	8	4	12
li	.		22	5	4		Tiszaroff	.	⌒	23	6	3	
k	.	⌒	22	8	7	9	Túrkeve	.		24	7	3	11
gyszob	.		22	7	6		Kistelek	.		24	6	5	
	.		22	7	6		Makó	.	⌒	23	7	5	
na	–		–	–	–		Szeged	.	⌒	24	6	4	11
rgom	.	=	23	8	5		Szentes	.		23	7	5	
r	.		23	7	6		Borsodnádasd	.	⌒	22	3	–2	
rom	.		23	7	5		Füged	.		23	4	1	
ánya	.		22	7	7		Hidasnémeti	.	=	23	6	3	
tdoboz	.		23	6	5		Jósvafő	.	⌒	21	7	2	11
újváros	.		22	7	5		Lillafüred	.		21	7	3	
nvásár	.		22	8	5	11	Miskolc	.	=	23	5	2	–
	.	⌒	21	6	6		Putnok	.	=	23	2	1	
hörcsökp.	–		–	–	–		Sárospatak	.		24	6	5	11
dbattyán	.		24	8	7		Szendrőlád	.	=	24	6	5	
emcse	.		22	7	3	10	Tokaj	.		23	9	8	
yel	.	=	21	7	5		Kisvárda	.	=	24	7	5	10
	.	⌒	22	10	6	10	Mátészalka	.	⌒	25	6	5	
zárd	.	=	21	9	8		Nyíregyháza	.		23	4	–2	11
ltető	.	=	19	7	5		Nyírlugos	.	⌒	25	4	3	
cs	.		23	10	8		Pátyod	.	⌒	23	4	3	
	.		21	8	8	10	Tiszabecs	.	⌒	23	7	6	
	.		21	10	7		Vásárosnamény	.	⌒	24	7	6	
vár	.	=	21	6	5		Záhony	.	⌒	24	6	5	
ors	.	⌒	22	7	4		Berettyóújfalu	.		23	8	5	
örinc	.	⌒	22	11	7	11	Debrecen	.	=	23	4	2	10
let. Int.	.		23	7	6	11	Hajdúdorog	.		22	8	7	
zab. hegy	.	=	19	7	6		Hortobágy	.		23	8	8	
d	.	=	22	6	4	11	Körösszakál	.	⌒	24	6	5	
gókő	.		18	4	3		Polgár	.	⌒	23	6	4	
llő	.		21	10	5	11	Békéscsaba	.	⌒	22	6	4	13
rét	–		–	–	–		Mezőhegyes	.		22	10	8	12
r	–		–	–	–		Orosháza	.		23	7	6	11
káta	.	⌒	23	8	6		Szarvas	.		22	3	3	12
endre	.		24	9	8		Szeghalom	.		24	6	5	

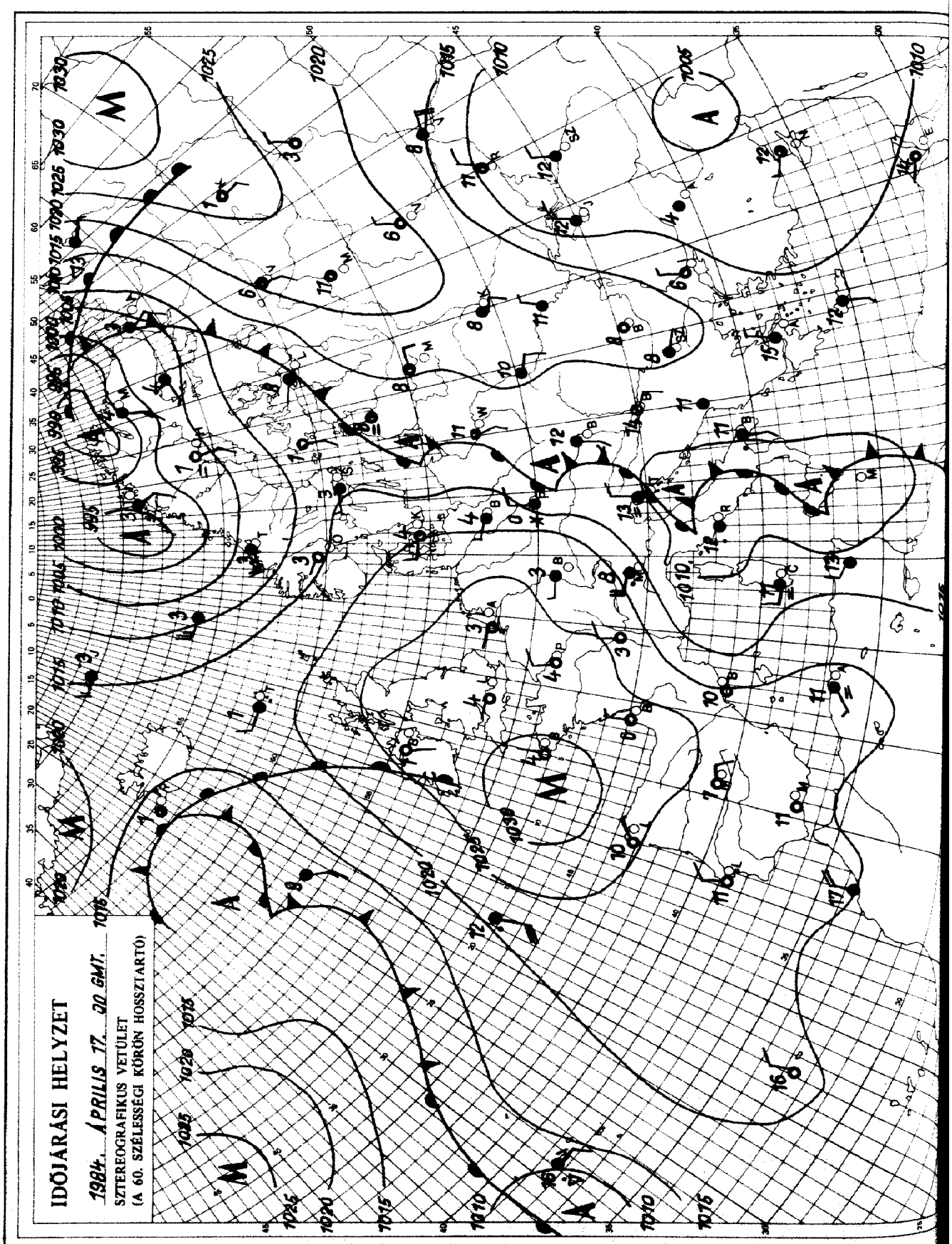

KIADJA: ORSZÁGOS METEOROLÓGIAI SZOLGÁLAT
Készíti: Központi Előrejelző Intézet Analízis- és Rövidtávú Prognózis Központja – T.: 273-018
Megjelenik naponként
Évi előfizetési díja: 1760.- Ft. – Megrendelhető: 1024 Budapest, II., Kitaibel Pál u. 1. – T.: 353-500
Kiadásért felel: az OMSZ elnöke – Szerkesztésért felel: a KEI igazgatója

Jelmagyarázat a havi mellékletben

IDŐJÁRÁSI NAPIJELENTÉS

ЕЖЕДНЕВНЫЙ МЕТЕОРОЛОГИЧЕСКИЙ БЮЛЛЕТЕНЬ • DAILY WEATHER REPORT
BULLETIN QUOTIDIEN DE TEMPS • TÄGLICHER WETTERBERICHT

97. évfolyam 109. szám + Budapest + 1984. április 18. szerda

Az időjárási helyzet és a várható időjárás:

Kontinensünk északnyugati, északi vidékein mérsékeltégövi ciklonok okoznak változékony, időnként csapadékos időjárást. Sekély ciklon található Délkelet-Európa fölött is, de ez nem okoz számottevő csapadékot. A szárazföld többi részén magas nyomású légköri képződmény húzódik. Nyugat- és Délnyugat-Európában, valamint a Kelet-Európai síkságon kevés a felhő, száraz az idő. Az Alpok és Kárpátok térségét az elmúlt 24 órában erős, helyenként viharos északi szél kiséretében hideg levegő árasztotta el. Csütörtök estig a Kárpát-medence időjárását is a hideg, száraz levegő alakitja.

Hazánkban kedden a kora reggeli órákban a nyugatról érkező hidegfront hatására néhány helyen még kisebb eső, zápor is előfordult, utána csapadékot viszont már sehonnan sem jelentettek. A hidegfront napközben csak lassan haladt kelet felé, és csupán késő délután érte el a Tisza vonalát. Igen nagy volt a hőmérsékletkülönbség a nyugati és a keleti országrész között. Amig a Kisalföldön a hőmérséklet csúcsértéke csupán 7 és 12 fok között volt, addig a Tiszántúlon 21, 24 fokot mutattak a hőmérők. Szerda hajnalra 0, +8 fok közé csökkent a hőmérséklet. Délelőtt sokfelé fújt erős, a Nyugat-Dunántúlon, valamint az északkeleti megyékben viharos északi szél. A legerősebb széllökések elérték a 80, 90 km/ó-s sebességet. 11 órakor a hőmérséklet 9 és 13 fok között alakult.

Ma 12 órakor Budapesten 13 fokot mértek, a tengerszintre átszámitott légnyomás 1020 mbar, alig változik.

Várható időjárás csütörtök estig:

Kisebb felhőátvonulások, több órás napsütéssel. Számottevő zápor nem lesz. A jobbára erős északi, északkeleti szelet időnként viharos széllökések kisérik.
Várható legalacsonyabb éjszakai hőmérséklet: általában +1 és +6 fok között alakul, szélvédett helyeken azonban gyenge fagy várható, legmagasabb nappali hőmérséklet csütörtökön 11 és 16 fok között alakul.

Bozóki István s.k.

A hőmérséklet napi középértéke és eltérése a 100 évi átlagtól /Budapest belterületén/:

1984. IV. 17.	11,4°C	-0,4°C

1871 óta ezen a napon Budapesten előfordult

legmagasabb hőmérséklet:	26,6°C /1944/,
legalacsonyabb hőmérséklet:	-0,6°C /1913/.

84.271.

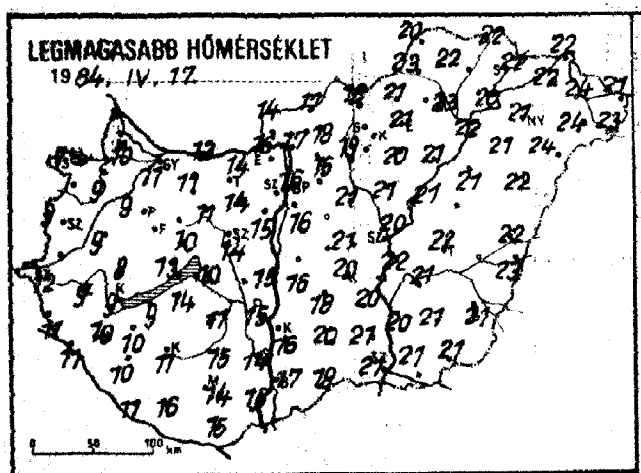
LEGMAGASABB HŐMÉRSÉKLET
1984. IV. 17.

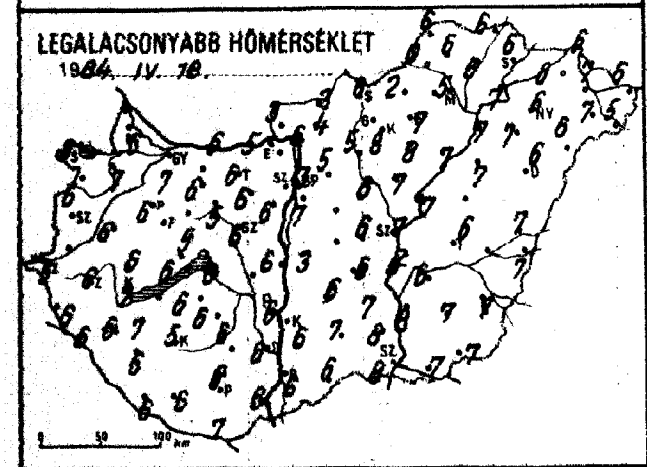
LEGALACSONYABB HŐMÉRSÉKLET
1984. IV. 18.

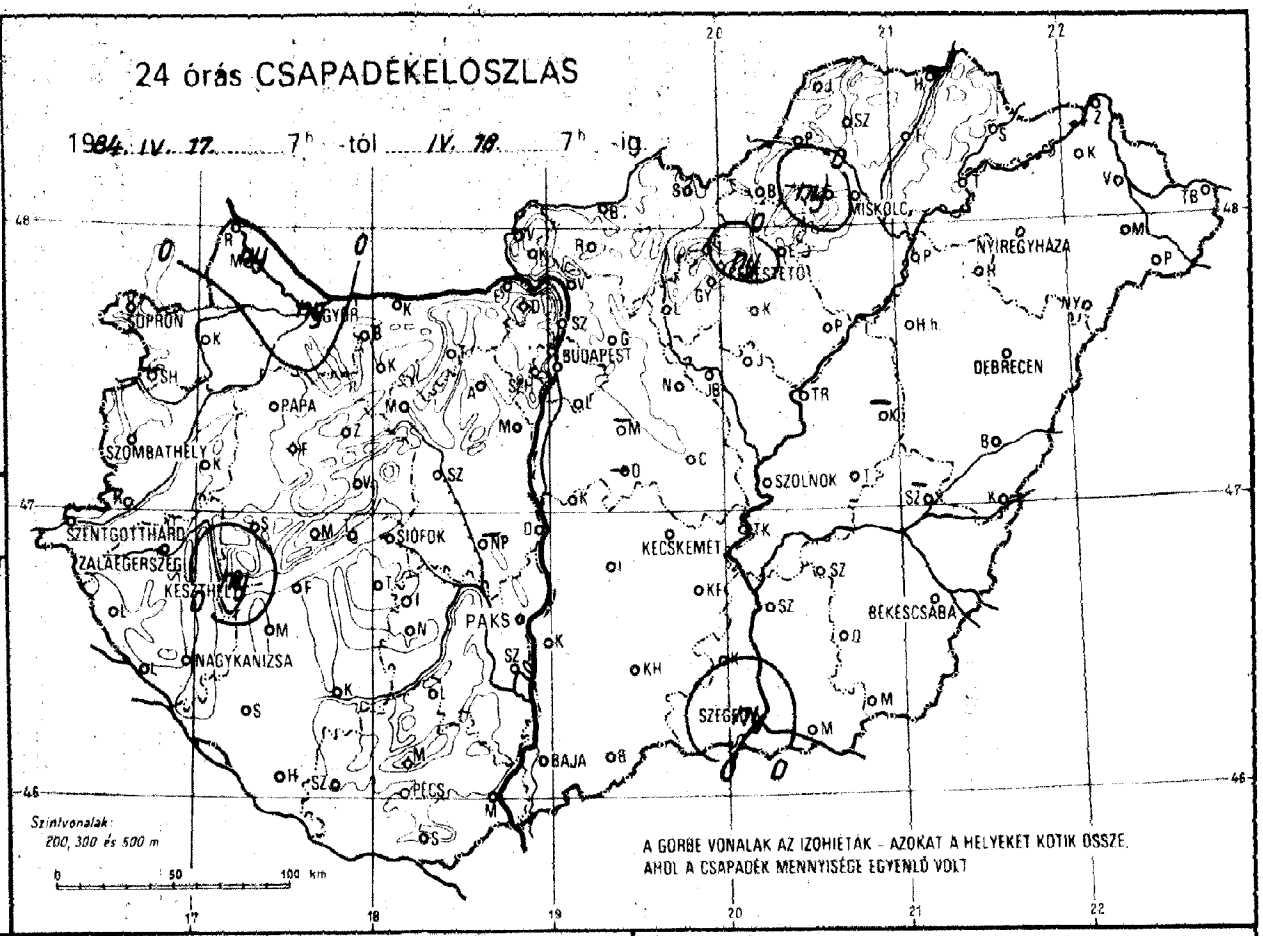
24 órás CSAPADÉKELOSZLÁS
1984. IV. 17. 7h -tól IV. 18. 7h -ig
SOPRON
GYŐR
BUDAPEST
MISKOLC
NYÍREGYHÁZA
DEBRECEN
PAPA
SZOMBATHELY
SZOLNOK
SZENTGOTTHÁRD
ZALAEGERSZEG
KESZTHELY
SIÓFOK
KECSKEMÉT
PAKS
BÉKÉSCSABA
NAGYKANIZSA
SZEGED
BAJA
PÉCS
Szintvonalak:
200, 300 és 500 m
A GÖRBE VONALAK AZ IZOHIETÁK – AZOKAT A HELYEKET KÖTIK ÖSSZE, AHOL A CSAPADÉK MENNYISÉGE EGYENLŐ VOLT

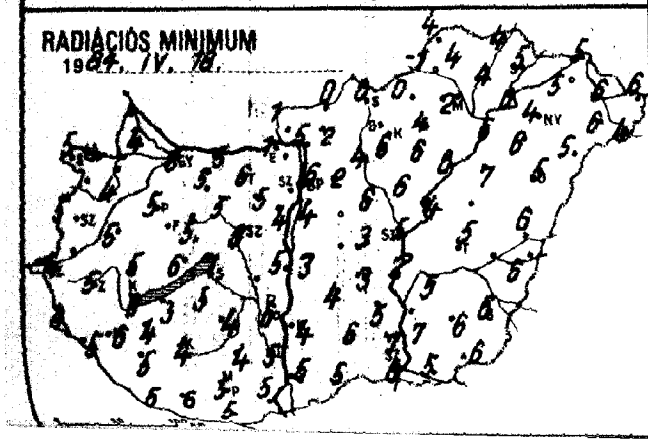
RADIÁCIÓS MINIMUM
1984. IV. 18.

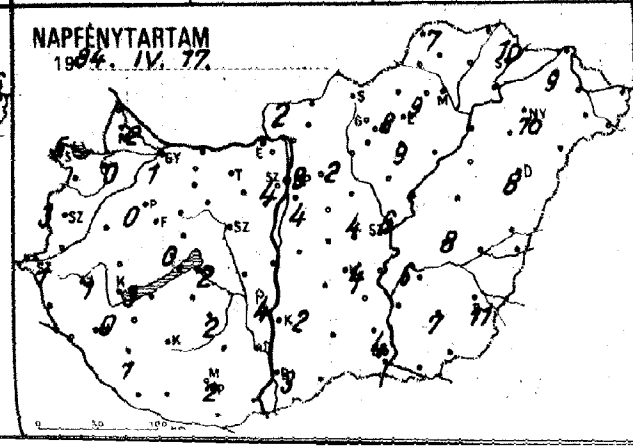
NAPFÉNYTARTAM
1984. IV. 17.

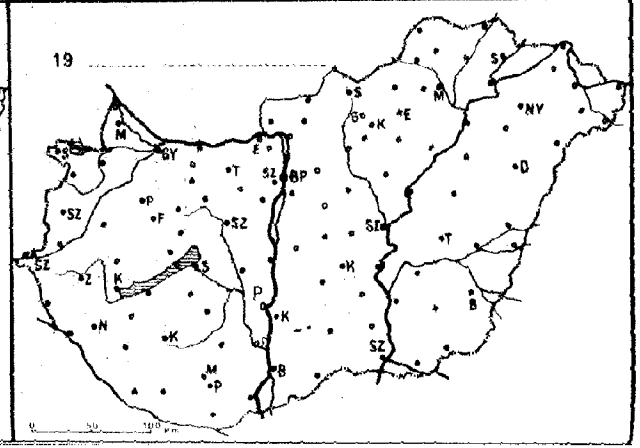
19

1984. IV. 10.^{h}-ig az utolsó 24 óra adatai						Előző nap napos órái
állomás	csapadék (mm)		max. hőmérséklet	min. hőmérséklet	rad. min.	
Győr	ny	∇ =	11	7	6	1
Kapuvár	•		9	7	4	0
Mosonmagyaróvár	ny		10	6	4	2
Rajka	–		–	–	–	
Sopron	•		7	6	5	5
Sopronhorpács	–		–	–	–	–
Káld	•		9	6	5	
Körmend	–		–	–	–	
Szentgotthárd	•		12	5	4	1
Szombathely	•		11	6	5	3
Lenti	•		11	6	4	
Letenye	•		11	6	5	
Nagykanizsa	•		10	6	6	0
Zalaegerszeg	•		9	6	5	1
Farkasgyepű	•		7	4	3	
Keszthely	ny		9	7	6	3
Mencshely	•		8	5	3	0
Pápa	•		9	6	5	0
Sümeg	•		8	6	5	
Tihany	•		13	6	6	
Veszprém	•		10	5	5	
Zirc	•		8	4	3	
Fonyód	•		9	5	3	
Homokszt. György	•	=	11	6	5	1
Kaposvár	•		11	6	4	
Marcali	•	⚲	10	7	4	
Siófok	•		10	8	7	2
Somogyszob	•		10	6	5	
Tab	•		14	6	5	
Bábolna	•		14	6	5	
Esztergom	•	=	16	5	1	
Kisbér	•		11	6	5	
Komárom	•		13	6	5	
Tatabánya	•		14	6	6	
Alcsútdoboz	•		15	6	5	
Dunaújváros	•		15	6	5	
Martonvásár	•		15	6	4	4
Mór	•	=	11	5	5	
Nagyhörcsökp.	–		–	–	–	
Szabadbattyán	•	=	14	6	6	
Tregszemcse	•		11	6	4	2
Cengyel	•	=	15	5	4	
Paks	•		15	6	6	4
Szekszárd	•		14	6	5	
Árpádtető	•		6	4	1	
Mohács	•		16	6	5	
Pécs	•		14	5	5	2
Siklós	•		15	7	5	
Szigetvár	•	=	16	6	6	
Budaörs	•		16	6	4	
Bp. Lőrinc	•		16	7	4	4
Bp. Met. Int.	•		16	7	6	3
Bp. Szab. hegy	•		13	5	4	
Cegléd	•	=	21	6	3	4
Dobogókő	•		12	3	3	
Gödöllő	•		16	5	2	2
Királyrét	•	⌒	16	1	–1	
Monor	–		–	–	–	
Nagykáta	•	⌒	21	6	6	
Szentendre	•		17	7	6	

1984. IV. 10.^{h}-ig az utolsó 24 óra adatai						Előző nap napos órái
állomás	csapadék (mm)		max. hőmérséklet	min. hőmérséklet	rad. min.	
Vác	•	⌒	17	6	5	
Vámosmikola	•	⌒	14	3	1	2
Baja	•		17	6	5	3
Bácsalmás	•		18	6	5	
Izsák	•		18	6	4	
Kalocsa	•		16	6	4	2
Kecskemét	•	⌒	20	6	3	4
Kiskunfélegyháza	•		20	7	5	
Kiskunhalas	•	=	20	7	6	
Kunszentmiklós	•		16	3	3	
Tiszakécske	•		22	4	2	
Balassagyarmat	•	⌒	17	3	0	
Romhány	•	⌒	18	4	2	
Salgótarján	•		18	6	6	
Eger	•		21	7	4	9
Galyatető	•		17	0	–1	
Gyöngyös	•		21	8	6	
Kékestető	ny	∇	14	–0	–1	8
Kompolt	•		20	8	6	9
Lőrinci	•		19	5	4	
Poroszló	•		21	7	6	
Jászapáti	•		21	7	6	
Jászberény	•	⌒	20	4	2	
Karcag	–		–	–	–	
Szolnok	•		20	7	5	6
Tiszaroff	•	=	21	7	4	
Túrkeve	•	⌒	22	6	5	8
Kistelek	•		21	8	7	
Makó	•		21	7	5	
Szeged	ny	∇	21	8	6	4
Szentes	•		20	8	7	
Borsodnádasd	•		21	2	0	
Füged	•		22	6	4	
Hidasnémeti	•		22	6	4	
Jósvafő	•	⌒	20	6	4	7
Lillafüred	ny	=	20	3	0	
Miskolc	•		23	5	2	–
Putnok	•	=	23	0	–1	
Sárospatak	•		22	6	5	10
Szendrőlád	•		22	6	4	
Tokaj	•		20	7	6	
Kisvárda	•	=	22	6	5	9
Mátészalka	•		24	7	6	
Nyíregyháza	•	⚲	21	6	4	10
Nyírlugos	•	⚲	24	6	5	
Pátyod	•		23	5	4	
Tiszabecs	•	=	21	6	6	
Vásárosnamény	•		24	7	6	
Záhony	•		22	6	5	
Berettyóújfalu	•		22	7	6	
Debrecen	•		22	6	5	8
Hajdúdorog	•		21	7	6	
Hortobágy	•		21	7	7	
Körösszakál	•		23	7	6	
Polgár	•		22	7	6	
Békéscsaba	•		21	7	6	11
Mezőhegyes	•		21	7	6	7
Orosháza	•		21	7	6	7
Szarvas	•		21	6	5	6
Szeghalom	–		–	–	–	

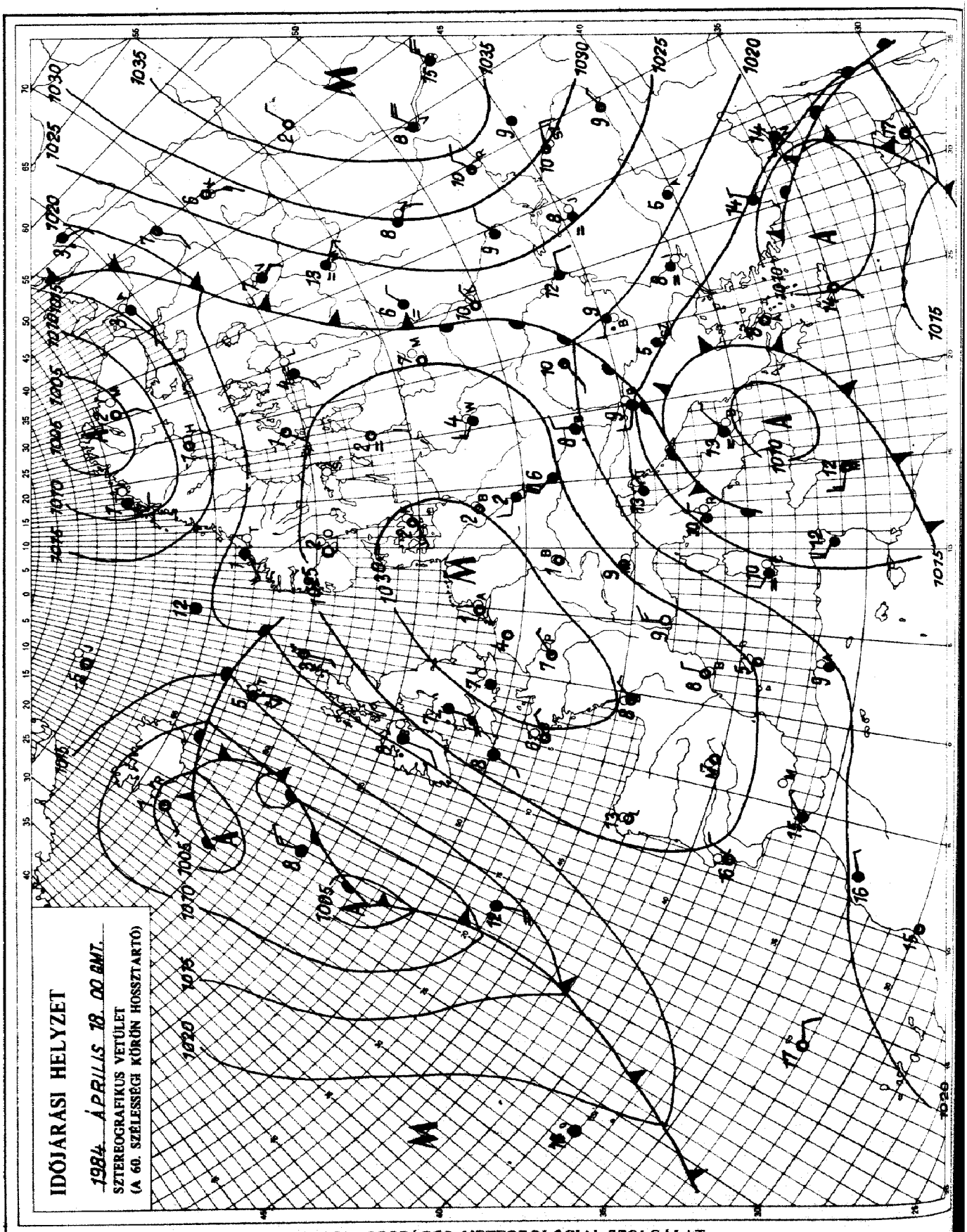

KIADJA: ORSZÁGOS METEOROLOGIAI SZOLGÁLAT
Készíti: Központi Előrejelző Intézet Analízis- és Rövidtávú Prognózis Központja – T.: 273-018
Megjelenik naponként
Évi előfizetési díja: 1760,- Ft. – Megrendelhető: 1024 Budapest, II., Kitaibel Pál u. 1. – T.: 353-500
Kiadásért felel: az OMSZ elnöke – Szerkesztésért felel: a KEI igazgatója

Jelmagyarázat a havi mellékletben

IDŐJÁRÁSI NAPIJELENTÉS

ЕЖЕДНЕВНЫЙ МЕТЕОРОЛОГИЧЕСКИЙ БЮЛЛЕТЕНЬ · DAILY WEATHER REPORT
BULLETIN QUOTIDIEN DE TEMPS · TÄGLICHER WETTERBERICHT

97. évfolyam 110. szám + Budapest + 1984. április 19. csütörtök

Az időjárási helyzet és a várható időjárás:

A Pireneusi-félszigettől Franciaország területén, az Alpok vonulatán, válamint a Német-Lengyel alföldön át egészen a Finn-öbölig nagy kiterjedésü magas légnyomású öv húzódik. A hajnali, reggeli pára megszünését túlnyomóan napos, száraz idő követi. Az óceáni léghullámok útját a Brit-szigeteken gyakori eső, zápor jelzi. Ugyancsak felhős, változékony, többfelé esős idő van Délkelet-Európában, főként a Balkán-félszigeten, ill. a Fekete-tenger környékén.

Magyarországon szerdán felhőátvonulások voltak. Egy-két helyen átfutó zápor hullott. A sokfelé erős északi szelet a Dunántúlon és az északkeleti megyékben időnként viharos széllökések kisérték. A hőmérséklet csúcsértéke - szeszélyes területi eloszlásban - 11 és 20 fok között alakult. Csütörtök hajnalra 2 és 8 fokig hült le a levegő, északon néhol gyenge talajmenti fagy is keletkezett. Ma délelőtt változóan felhős, száraz, többnyire szeles idő volt. A hőmérséklet 11 órakor az országban 9 és 13 fok között váltakozott.

Ma 12 órakor Budapesten a hőmérséklet 12 fok, a tengerszintre átszámitott légnyomás 1023 mbar, alig változik.

Várható időjárás péntek estig:

Ma kissé felhős, hajnalban kora reggel átmenetileg felhős, gyengén párás, holnap napos, száraz idő várható.
Az északi, északkeleti szél holnap lassanként, de jelentősen mérséklődik.
Erősödik a nappali felmelegedés.
A legalacsonyabb éjszakai hőmérséklet általában 2, 7 fok között, Nyugat-Dunántúl szélvédett területein 0 fok közelében,
a legmagasabb nappali hőmérséklet pénteken 15 fok körül várható.

Török Dénes s.k.

TÁVOLABBI KILÁTÁSOK SZOMBATTÓL-KEDDIG:

Több órás napsütés várható, a nappali felmelegedés fokozatosan erősödik.
Az időszak legvégén már kissé megnövekvő felhőzetre számithatunk.
Legalacsonyabb hajnali hőmérséklet 4, 9 fok között várható,
legmagasabb nappali hőmérséklet a hét végén már 16, 21 fok között, majd 20 fok körül lesz.
Jelentős mennyiségü /legalább napi 5 mm/ csapadék az ország területének 10 százalékán várható az időszak legvégén.

KÖZÉPTÁVÚ ELŐREJELZŐ OSZTÁLY

A hőmérséklet napi középértéke és eltérése a 100 évi átlagtól /Budapest belterületén/:

1984. IV. 18.	12,7°C	+1,2°C

1871 óta ezen a napon Budapesten előfordult

legmagasabb hőmérséklet:	28,7°C /1920/,
legalacsonyabb hőmérséklet:	-1,4°C /1887/.

84.272.

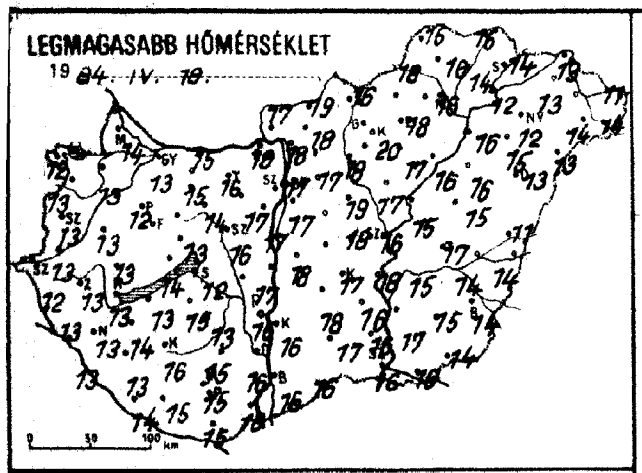
LEGMAGASABB HŐMÉRSÉKLET
19 84. IV. 19.

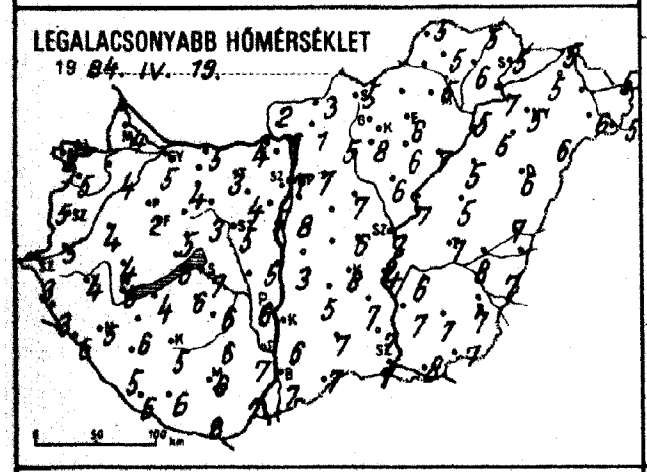
LEGALACSONYABB HŐMÉRSÉKLET
19 84. IV. 19.

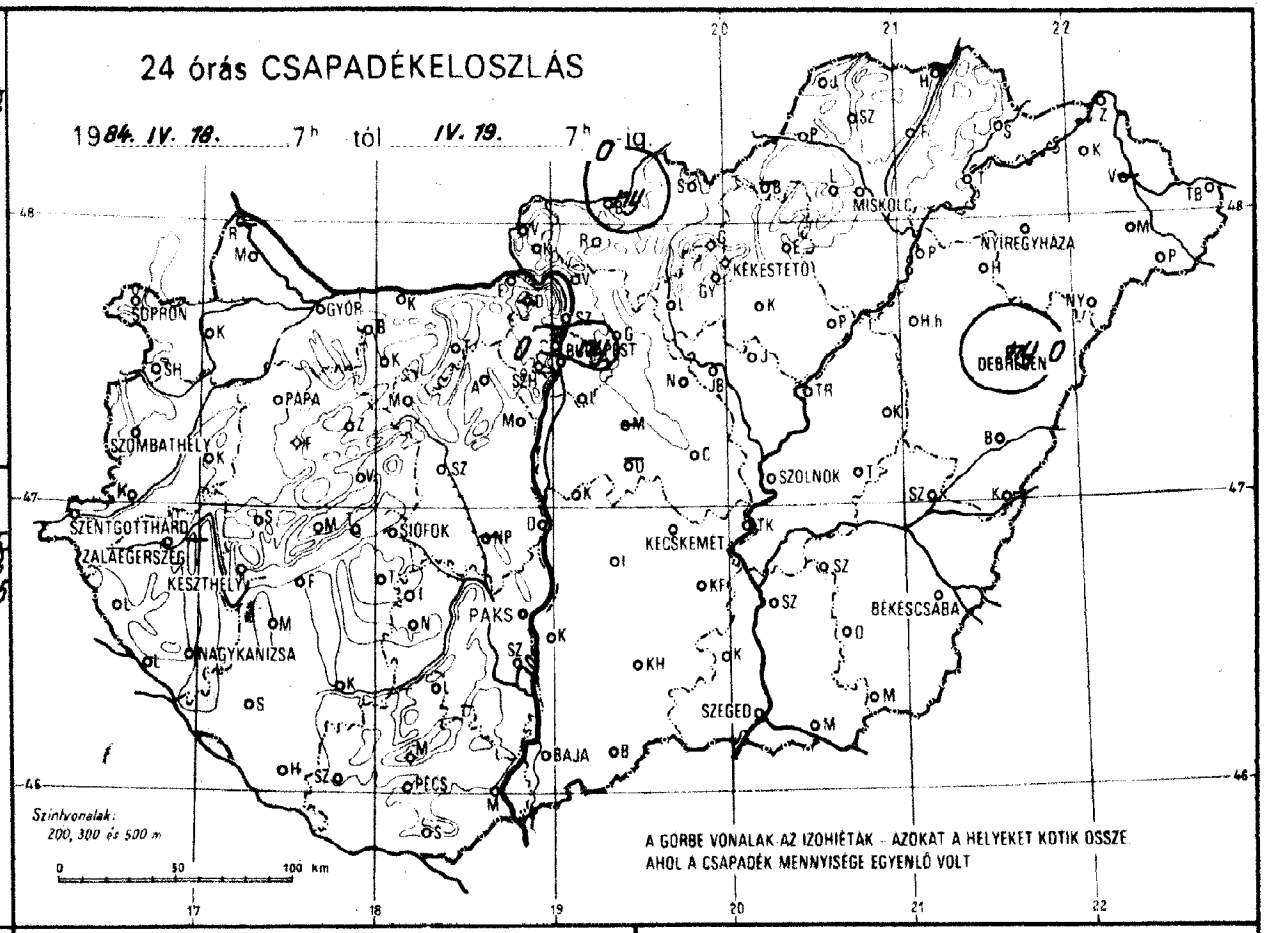
24 órás CSAPADÉKELOSZLÁS
1984. IV. 18. 7h tól IV. 19. 7h ig
SOPRON
GYŐR
BUDAPEST
MISKOLC
NYÍREGYHÁZA
KEKESTETŐ
DEBRECEN
PAPA
SZOMBATHELY
SZENTGOTTHÁRD
ZALAEGERSZEG
KESZTHELY
SIÓFOK
NAGYKANIZSA
PAKS
KECSKEMÉT
SZOLNOK
BÉKÉSCSABA
SZEGED
BAJA
PÉCS
Szintvonalak: 200, 300 és 500 m
A GÖRBE VONALAK AZ IZOHIÉTÁK – AZOKAT A HELYEKET KÖTIK ÖSSZE AHOL A CSAPADÉK MENNYISÉGE EGYENLŐ VOLT

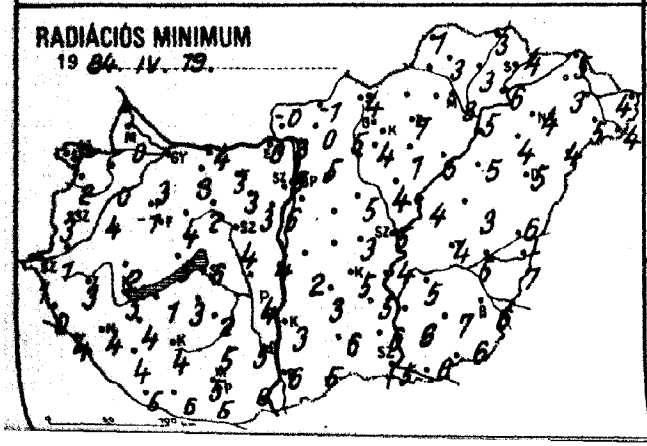
RADIÁCIÓS MINIMUM
19 84. IV. 19.

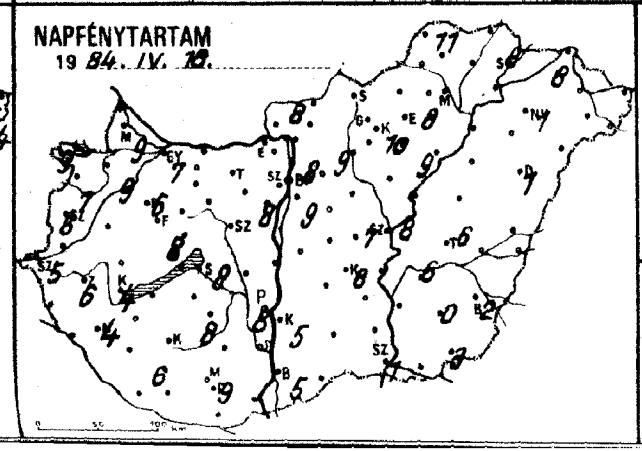
NAPFÉNYTARTAM
19 84. IV. 18.

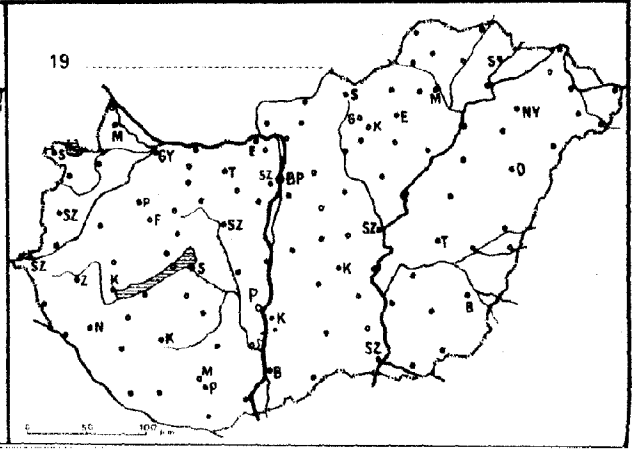
19

84.IV.19.h -ig az utolsó 24 óra adatai

állomás	csapadék (mm)		max. hőmérséklet	min. hőmérséklet	rad. min.	Előző nap napos órái
Győr	•		13	5	3	7
Kapuvár	•		13	4	0	9
Mosonmagyaróvár	•	⌒	14	4	0	9
Rajka	–		–	–	–	
Sopron	•		12	2	1	9
Sopronhorpács	•		13	5	2	7
Káld	•		13	4	4	
Körmend	•		13	5	1	
Szentgotthárd	•		12	3	1	5
Szombathely	•		13	5	3	6
Lenti	•		13	3	0	
Letenye	•		13	6	4	
Nagykanizsa	•		13	5	4	4
Zalaegerszeg	•		13	4	3	6
Farkasgyepű	•		11	1	1	
Keszthely	•		13	6	5	4
Mencshely	•		10	4	2	8
Pápa	•	⌒	12	2	–1	6
Sümeg	•		13	4	2	
Tihany	•		14	6	5	
Veszprém	•		13	5	4	
Zirc	•		11	3	1	
Fonyód	•		13	4	1	
Homokszt. György	•	=	14	6	5	6
Kaposvár	•		16	5	4	
Marcali	•	⌒	14	6	4	
Siófok	•		12	7	6	8
Somogyszob	•		13	5	4	
Tab	•		15	6	3	
Bábolna	•		14	5	3	
Esztergom	•	=	18	4	0	
Kisbér	•		15	4	3	
Komárom	•		15	5	4	
Tatabánya	•		16	3	3	
Alcsútdoboz	•		17	4	3	
Dunaújváros	•		17	5	4	
Martonvásár	•		17	5	3	8
Mór	•	⌒	14	3	2	
Nagyhörcsökp.	–		–	–	–	
Szabadbattyán	•	=	16	5	4	
Iregszemcse	•		13	6	2	8
Lengyel	•		15	6	5	
Paks	•		16	6	4	8
Szekszárd	•		16	7	5	
Árpádtető	•		12	4	1	
Mohács	•		16	7	6	
Pécs	•		15	6	5	9
Siklós	•		15	8	5	
Szigetvár	•		15	6	6	
Budaörs	•		17	8	2	
Bp. Lőrinc	•		17	8	6	9
Bp. Met. Int.	ny	▽	17	7	5	8
Bp. Szab. hegy	•		13	6	5	
Cegléd	•		18	6	3	7
Dobogókő	–		–	–	–	
Gödöllő	•		17	7	5	9
Királyrét	•	⌒	17	1	–2	
Monor	–		–	–	–	
Nagykáta	•		19	7	5	
Szentendre	•		19	7	6	

84.IV.19.h -ig az utolsó 24 óra adatai

állomás	csapadék (mm)		max. hőmérséklet	min. hőmérséklet	rad. min.	Előző nap napos órái
Vác	•		18	6	3	
Vámosmikola	•	⌒	17	2	–0	8
Baja	•		16	7	6	5
Bácsalmás	•		16	7	5	
Izsák	•		18	5	3	
Kalocsa	•		16	6	3	5
Kecskemét	•	⌒	17	8	5	8
Kiskunfélegyháza	•		16	7	5	
Kiskunhalas	•	=	17	7	6	
Kunszentmiklós	•		18	3	2	
Tiszakécske	•		18	4	4	
Balassagyarmat	ny	▽ ⌒	19	3	–1	
Romhány	•	⌒	18	1	0	
Salgótarján	•		16	5	4	
Eger	•		18	8	7	8
Galyatető	•		13	–1	–3	
Gyöngyös	•		20	8	4	
Kékestető	•		10	–0	–1	10
Kompolt	•		17	6	1	9
Lőrinci	•		18	5	5	
Poroszló	•		16	7	5	
Jászapáti	•		17	6	4	
Jászberény	•	⌒	17	6	3	
Karcag	•		15	5	3	
Szolnok	•		16	7	5	8
Tiszaroff	•		15	7	4	
Túrkeve	•		17	7	4	6
Kistelek	•		16	7	6	
Makó	•		16	8	6	
Szeged	•		16	7	5	1
Szentes	•		17	7	6	
Borsodnádasd	–		–	–	–	
Fügöd	•		14	6	3	
Hidasnémeti	•		15	5	3	
Jósvafő	•	⌒	15	5	1	11
Lillafüred	•		15	2	–2	
Miskolc	•		16	5	3	–
Putnok	•	≈	18	–	–	
Sárospatak	•		14	5	4	8
Szendrőlád	•		16	5	3	
Tokaj	•		14	7	6	
Kisvárda	•	=	13	5	3	8
Mátészalka	•		14	6	5	
Nyíregyháza	•	⌒	12	5	4	1
Nyírlugos	•	⌒	13	6	4	
Pátyod	•		14	5	4	
Tiszabecs	•	⌒	11	5	4	
Vásárosnamény	–		–	–	–	
Záhony	•		13	5	5	
Berettyóújfalu	•		11	7	6	
Debrecen	ny		13	6	5	1
Hajdúdorog	•		15	5	4	
Hortobágy	•		16	5	5	
Körösszakál	•		14	7	7	
Polgár	•		16	5	5	
Békéscsaba	•	⌒	14	7	6	2
Mezőhegyes	•		14	7	6	3
Orosháza	•		15	7	7	0
Szarvas	•		15	6	5	6
Szeghalom	•		14	8	6	

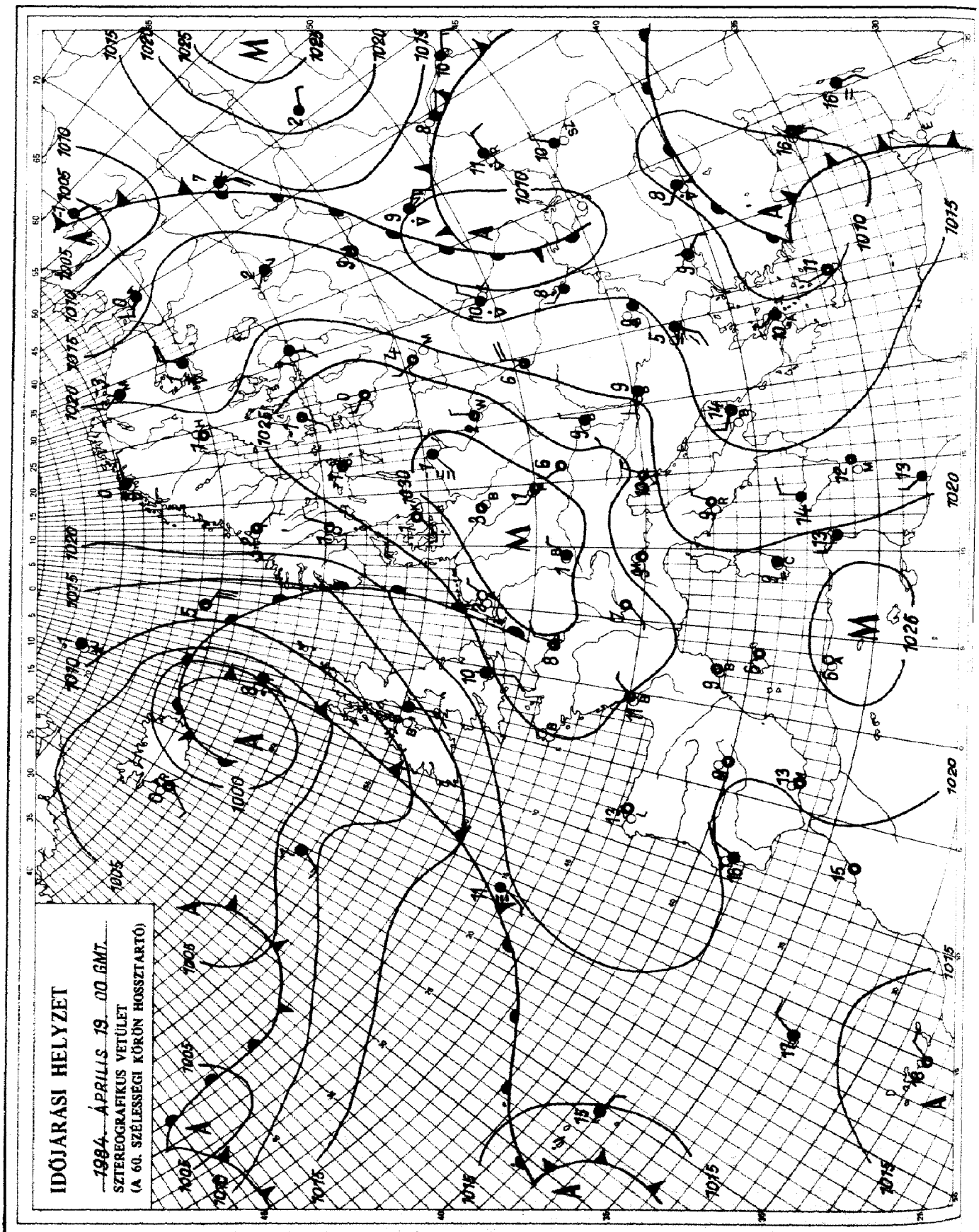

KIADJA: ORSZÁGOS METEOROLÓGIAI SZOLGÁLAT
Készíti: Központi Előrejelző Intézet Analízis- és Rövidtávú Prognózis Központja — T.: 273-018
Megjelenik naponként
Évi előfizetési díja: 1760,- Ft. — Megrendelhető: 1024 Budapest, II., Kitaibel Pál u. 1. — T.: 353-500
Kiadásért felel: az OMSZ elnöke — Szerkesztésért felel: a KEI igazgatója

Jelmagyarázat a havi mellékletben

IDŐJÁRÁSI NAPIJELENTÉS

ЕЖЕДНЕВНЫЙ МЕТЕОРОЛОГИЧЕСКИЙ БЮЛЛЕТЕНЬ · DAILY WEATHER REPORT
BULLETIN QUOTIDIEN DE TEMPS · TÄGLICHER WETTERBERICHT

97. évfolyam 111. szám + Budapest + 1984. április 20. péntek

Az időjárási helyzet és a várható időjárás:

Kontinensünk keleti vidékein napok óta tart a hideg időjárás. A Kelet-Európai alföldön sokfelé esik az eső, a Fehér-tenger partvidékén havazik. Nyugat-Európa nagy részén meleg, szeles, változékony időjárás uralkodik. Az Ibériai-félszigeten szokatlanul meleg az idő, délutánra nem egy helyen 27, 28 fokig emelkedik a hőmérséklet. Kontinensünk középső vidékein gyenge, leszálló légmozgás van, igy kevés a felhő, hajnalonként kissé párás a levegő, viszonylag hüvösek az éjszakák és egyre melegebbek a nappalok.

Magyarországon csütörtökön túlnyomóan napos, száraz idő volt. Az északi, északkeleti szél gyakran erős, Nyugat-Dunántúlon időnként viharos volt. A hőmérséklet csúcsértéke 12, 17 fok között alakult. Erős volt az éjszakai lehülés, péntek hajnalra általában 2-6 fok közé, a nyugati és északi megyékben néhol -2, +1 fok közé hült le a levegő. Délelőtt napos idő volt, már csak a Tiszántúlon fújt erős északi szél. A hőmérséklet 11 órára 10-13 fok közé emelkedett.

Ma 12 órakor Budapesten a hőmérséklet 12 fok, a tengerszintre átszámitott légnyomás 1026 mbar, alig változik.

Várható időjárás szombat estig:

Holnap /szombaton/ estig általában napos idő lesz, az ország legnagyobb részén eső nélkül, csupán északkeleten lehet napközben átmeneti erősebb felhősödésre, néhány helyen futó záporra számitani.
Ma /pénteken/ még sokfelé élénk, időnként erős, holnap jobbára csak mérsékelt lesz az északi, északkeleti szél.
Várható legalacsonyabb éjszakai hőmérséklet: 0, +5 fok között.
Többfelé lesz talajmenti fagy.
legmagasabb nappali hőmérséklet szombaton általában: 17 fok körül, északkeleten 13 fok körül alakul.

H. Bóna Márta s.k.

A hőmérséklet napi középértéke és eltérése a 100 évi átlagtól /Budapest belterületén/:

1984. IV. 19.	11,4°C	-0,5°C

1871 óta ezen a napon Budapesten előfordult

legmagasabb hőmérséklet: 30,2°C /1920/,
legalacsonyabb hőmérséklet: +2,4°C /1893/.

84.273.

POSTAI MŰSZAKI HIBA MIATT, ADATAINK HIÁNYOSAN JELENNEK MEG!

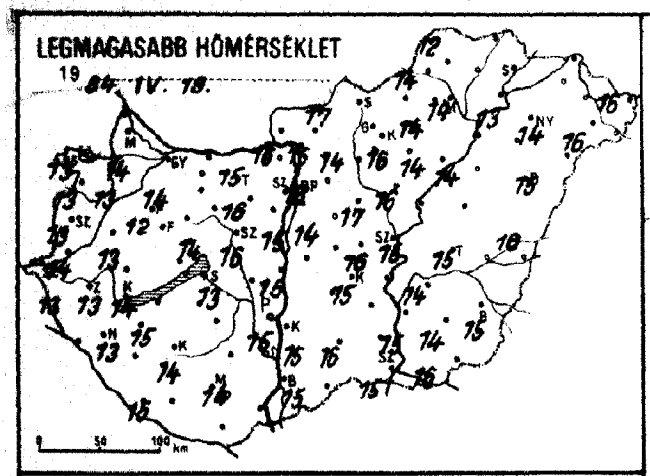

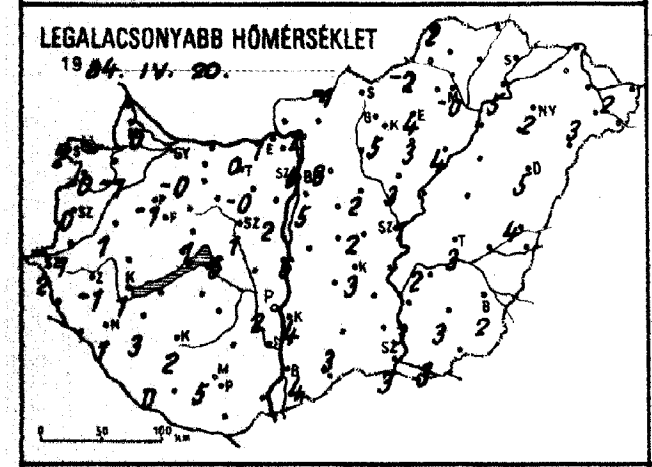

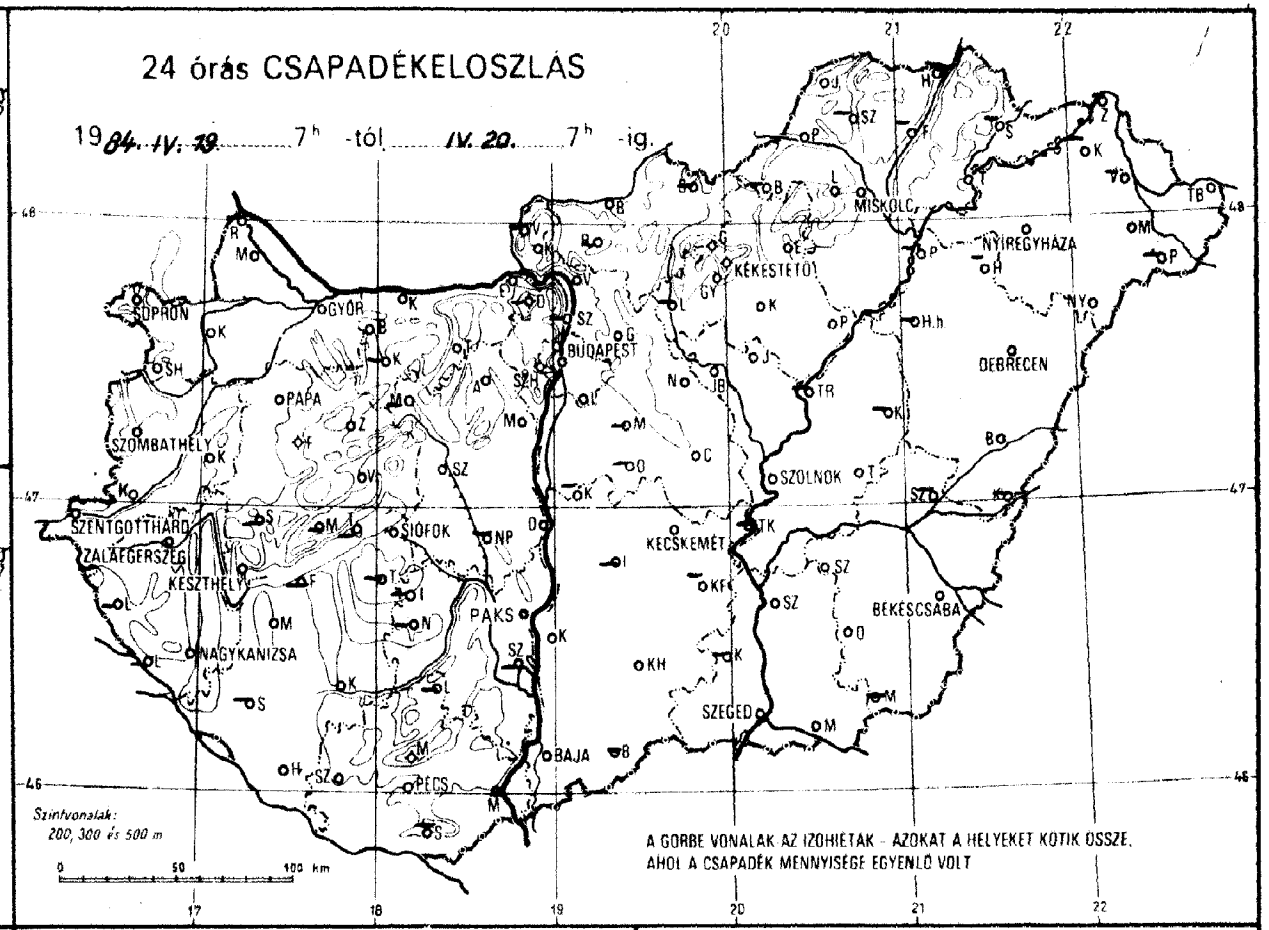

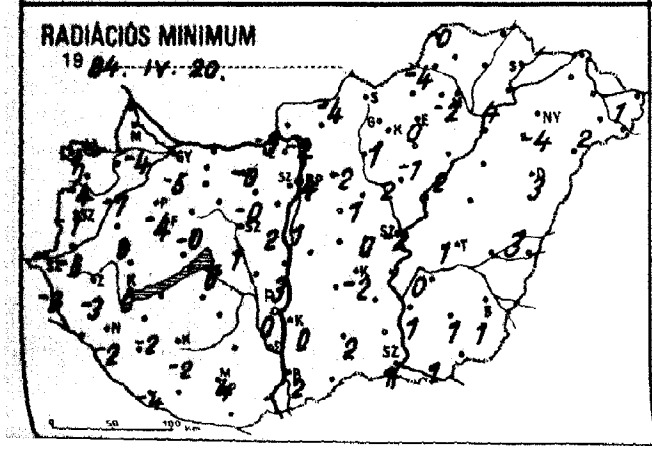

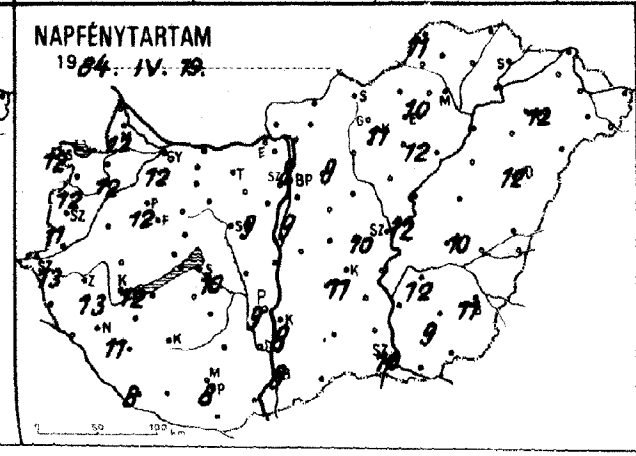

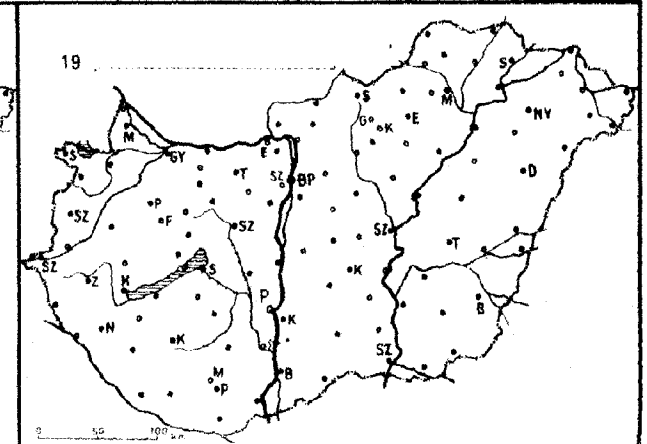

1984. IV. 20.^{h}-ig az utolsó 24 óra adatai						Előző nap napos órái
állomás	csapadék (mm)		max. hőmérséklet	min. hőmérséklet	rad. min.	
yőr	•	⊔	14	-0	-5	12
apuvár	•	⊔	13	-1	-7	12
osonmagyaróvár	•	≡	14	0	-4	12
ajka						
opron	•		13	2	-1	12
opronhorpács	•	⊔	13	-0	-4	12
áid	•		13	1	0	
ermend	•		14	1	-6	
entgotthárd	•		13	2	-2	13
ombathely	•		13	0	-1	11
enti						
etenye						
agykanizsa	•	⊔	13	1	-2	11
alaegerszeg	•	⊔	13	-1	-3	13
arkasgyepű	•		12	1	-2	
eszthely	•		14	1	0	12
encshely						
ápa	•	⊔	12	-1	-4	12
ameg						
hany						
eszprém	•		14	1	-0	
ár	•	⊔	11	-2	-6	
onyód						
omokszt. György	•	⊔	15	0	-4	8
aposvár	•	⊔	14	2	-2	
arcali	•	⊔	15	3	-2	
ősök	•		13	6	6	10
omogyszob						
h						
ábolna	•		15	-1	-4	
ztergom	•	≡	16	1	-3	
shér						
omárom						
tabánya	•		15	0	-0	
csútdoboz	•		16	-0	-0	
unaújváros	•		15	6	3	
rtonvásár	•		15	2	2	9
ór						
gyhörcsökp.						
ahadbattyán	•	≡	16	1	1	
egszemcse						
ngyel						
ks	•		15	2	0	9
ekszard						
pádtető	•		11	2	0	
phács						
ts	•		14	5	4	8
alós						
getvár						
daörs	•		15	4	-3	
. Lőrinc	•		14	5	1	9
. Met. Int.	•		16	5	4	8
. Szab. hegy	•		12	4	1	
gléd	•		16	2	0	10
bogókő						
döllő	•		14	3	-2	9
rályrét	•	⊔	15	0	-4	
nor						
gykáta	•		17	2	1	
entendre						

1984. IV. 20.^{h}-ig az utolsó 24 óra adatai						Előző nap napos órái
állomás	csapadék (mm)		max. hőmérséklet	min. hőmérséklet	rad. min.	
Vác	•		16	2	-2	
Vámosmikola						
Baja	•		15	4	2	9
Bácsalmás						
Izsák						
Kalocsa	•		15	4	0	8
Kecskemét	•		15	3	-2	11
Kiskunfélegyháza						
Kiskunhalas	•	≡	16	3	2	
Kunszentmiklós						
Tiszakécske						
Balassagyarmat	•	⊔	17	-1	-4	
Romhány						
Salgótarján						
Eger	•		14	4	0	10
Galyatető	•		11	-1	-4	
Gyöngyös	•		16	5	1	
Kékestető	•		7	-1	-3	11
Kompolt	•		14	3	-1	12
Lőrinci						
Poroszló	•		14	4	2	
Jászapáti	•		16	3	2	
Jászberény						
Karcag						
Szolnok	•		15	1	-2	12
Tiszaroff						
Túrkeve	•		15	3	1	10
Kistelek						
Makó	•		16	3	1	
Szeged	•		15	3	1	10
Szentes	•		15	3	1	
Borsodnádasd						
Füged						
Hidasnémeti						
Jósvafő	•	⊔	12	2	-0	11
Lillafüred	•		13	0	-3	
Miskolc	•		14	-0	-2	-
Putnok	•	≡	14	-2	-4	
Sárospatak						
Szendrőlád						
Tokaj	•		13	5	4	
Kisvárda						
Mátészalka	•		16	3	2	
Nyíregyháza	•		14	2	-4	12
Nyírlugos						
Pátyod						
Tiszabecs	•	⊔	16	2	1	
Vásárosnamény						
Záhony						
Berettyóújfalu	•		16	4	3	
Debrecen	•		15	5	3	12
Hajdúdorog						
Hortobágy						
Körösszakál						
Polgár						
Békéscsaba	•		15	2	1	11
Mezőhegyes						
Orosháza	•		14	3	1	9
Szarvas	•		14	2	0	12
Szeghalom						

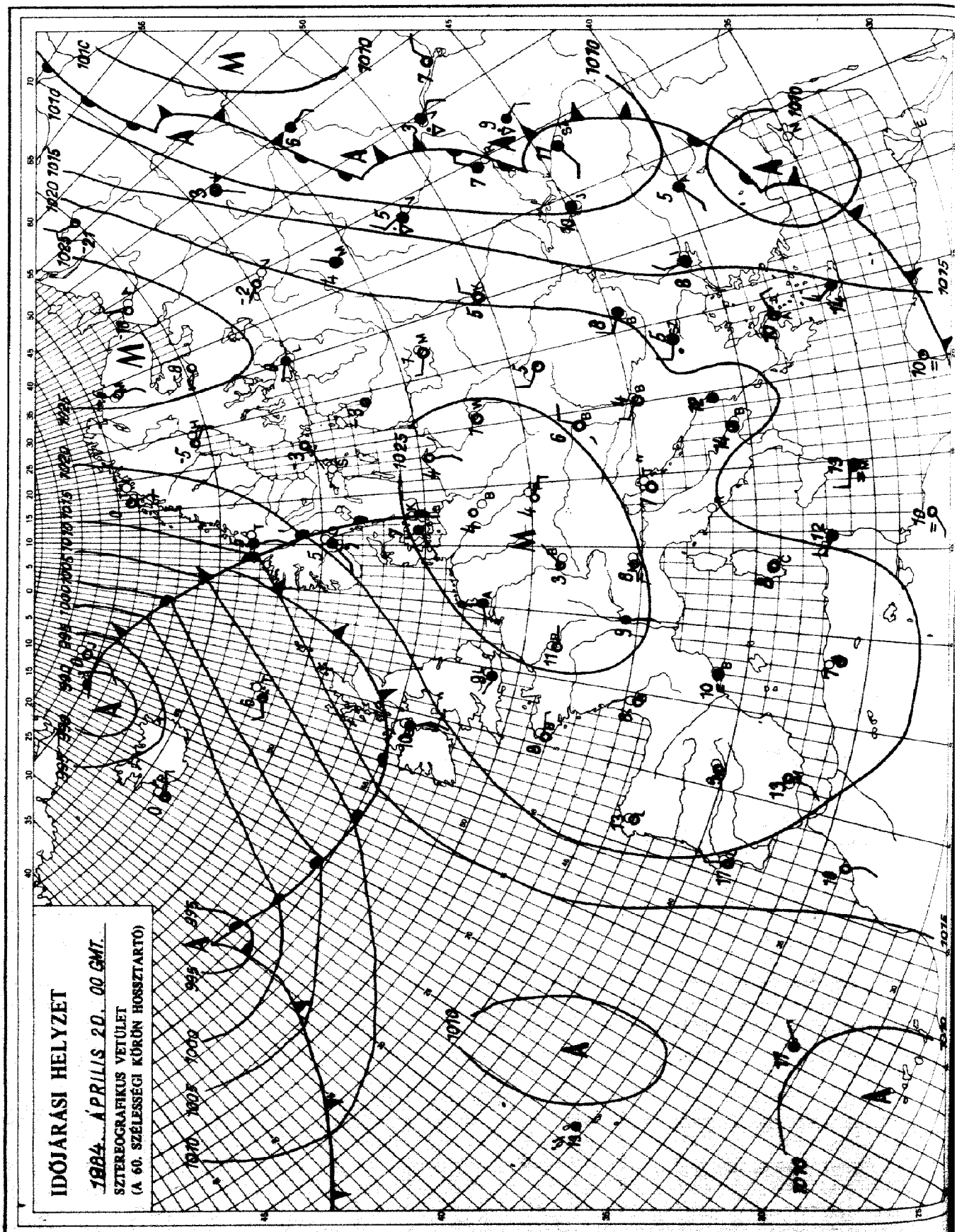

KIADJA: ORSZÁGOS METEOROLÓGIAI SZOLGÁLAT
Készíti: Központi Előrejelző Intézet Analízis- és Rövidtávú Prognózis Központja – T.: 273-018
Megjelenik naponként
Évi előfizetési díja: 1760,- Ft. – Megrendelhető: 1024 Budapest, II., Kitaibel Pál u. 1. – T.: 353-500
Kiadásért felel: az OMSZ elnöke – Szerkesztésért felel: a KEI igazgatója

Jelmagyarázat a havi mellékletben

IDŐJÁRÁSI NAPIJELENTÉS

ЕЖЕДНЕВНЫЙ МЕТЕОРОЛОГИЧЕСКИЙ БЮЛЛЕТЕНЬ · DAILY WEATHER REPORT
BULLETIN QUOTIDIEN DE TEMPS · TÄGLICHER WETTERBERICHT

97. évfolyam 112. szám + Budapest + 1984. április 21. szombat

Az időjárási helyzet és a várható időjárás:

Szárazföldünk keleti és délkeleti részén, a Balti-tenger vidékén, valamint a Brit-szigetek térségében erősen felhős az ég, több helyen esik az eső, és gyakran erős szél fúj. Európa többi részén gyenge a légmozgás, általában kevés a felhő, száraz az idő. Vasárnap estig a Kárpát-medence időjárását egyre inkább az enyhe levegő határozza meg.

Hazánkban pénteken napközben derült, napos, száraz idő volt. Az északi, északkeleti szél többfelé megélénkült, helyenként megerősödött. A hőmérséklet csúcsértéke 13, 17 fok között alakult. Az éjszakai óráktól az északkeleti, keleti megyékben megnövekedett a felhőzet és egy-két helyen gyenge esőt észleltek. Szombat hajnalra 0, +8 fokig hült le a levegő. Ma délelőtt a nyugati, délnyugati megyékben általában napos, máshol többnyire erősen felhős, vagy borult volt az ég. A keleti országrészben egy-két helyen gyenge eső, zápor előfordult. A hőmérséklet 11 órakor az ország területén 10, 15 fok között váltakozott.

Ma 12 órakor Budapesten a hőmérséklet 13 fok, a tengerszintre átszámitott légnyomás 1021 mbar, alig változik.

Várható időjárás vasárnap estig:

A keleti, északkeleti országrészben több, máshol kevesebb lesz a felhő, keleten kissbb eső előfordulhat.
A változó irányú szél időnként megélénkül.
Várható legalacsonyabb éjszakai hőmérséklet: általában 2, 7,
legmagasabb nappali hőmérséklet vasárnap: 16, 21 fok között.

Vadkerti Ferenc s.k.

A hőmérséklet napi középértéke és eltérése a 100 évi átlagtól /Budapest belterületén/:

1984. IV. 20.	12,0°C	-0,2°C

1871 óta ezen a napon Budapesten előfordult

legmagasabb hőmérséklet:	26,9°C /1943/,
legalacsonyabb hőmérséklet:	-0,6°C /1955/.

84.284.

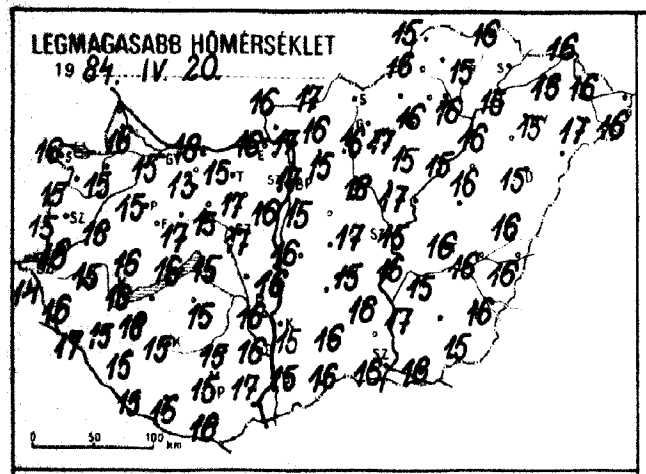
LEGMAGASABB HŐMÉRSÉKLET
19 84. IV. 20.

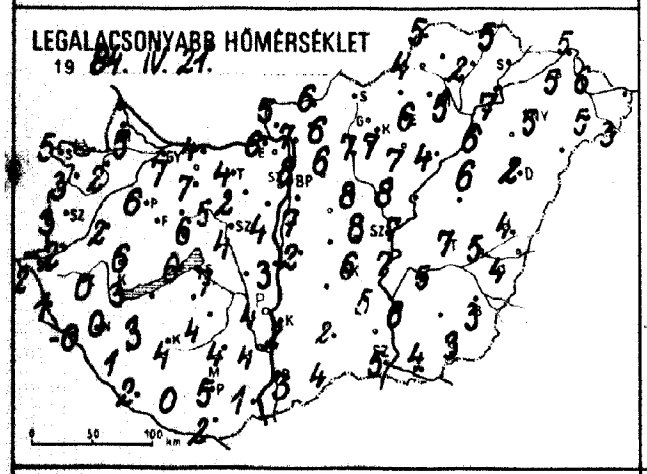
LEGALACSONYABB HŐMÉRSÉKLET
19 84. IV. 21.

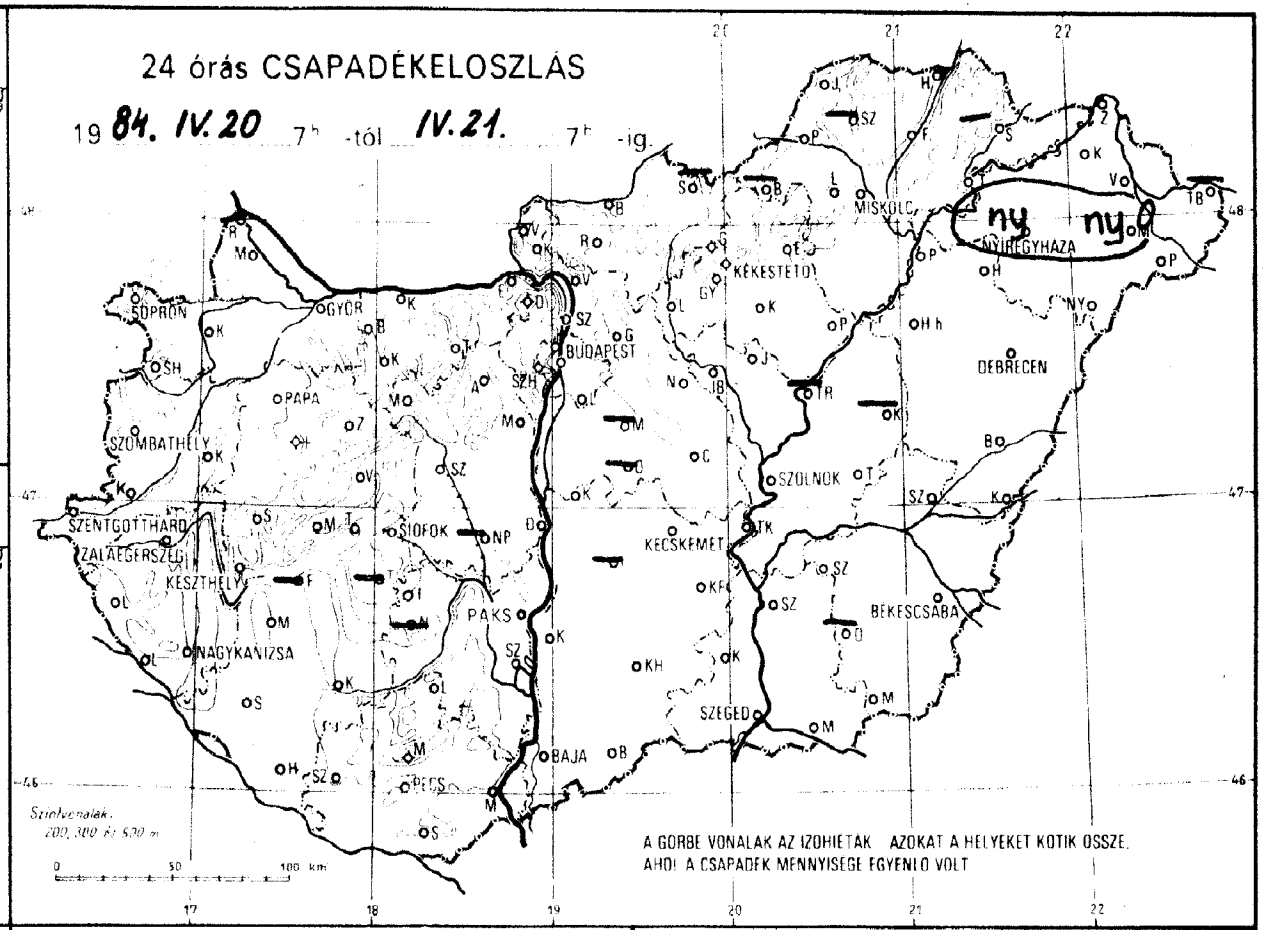
24 órás CSAPADÉKELOSZLÁS
19 84. IV. 20 7h -tól IV. 21. 7h -ig.
SOPRON
GYŐR
BUDAPEST
MISKOLC
NYÍREGYHÁZA
KÉKESTETŐ
DEBRECEN
SZOMBATHELY
PAPA
SZENTGOTTHÁRD
ZALAEGERSZEG
KESZTHELY
SIÓFOK
PÁKS
KECSKEMÉT
SZOLNOK
BÉKÉSCSABA
NAGYKANIZSA
SZEGED
BAJA
PÉCS
Szintvonalak: 200, 300 és 500 m
A GÖRBE VONALAK AZ IZOHIÉTÁK. AZOKAT A HELYEKET KÖTIK ÖSSZE, AHOL A CSAPADÉK MENNYISÉGE EGYENLŐ VOLT

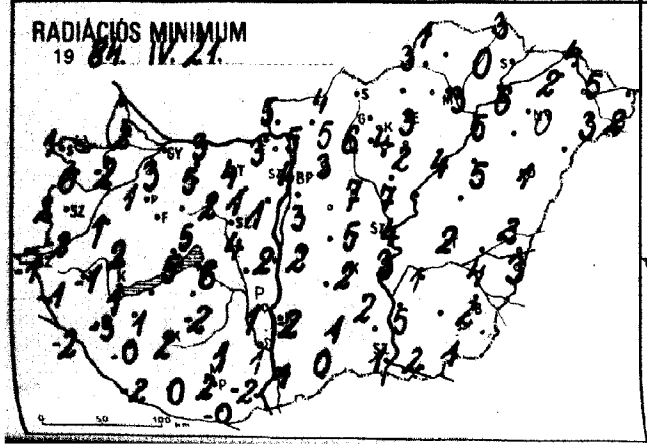
RADIÁCIÓS MINIMUM
19 84. IV. 21.

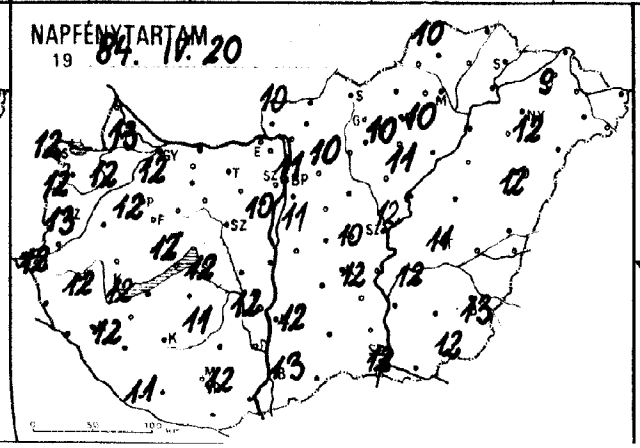
NAPFÉNYTARTAM
19 84. IV. 20

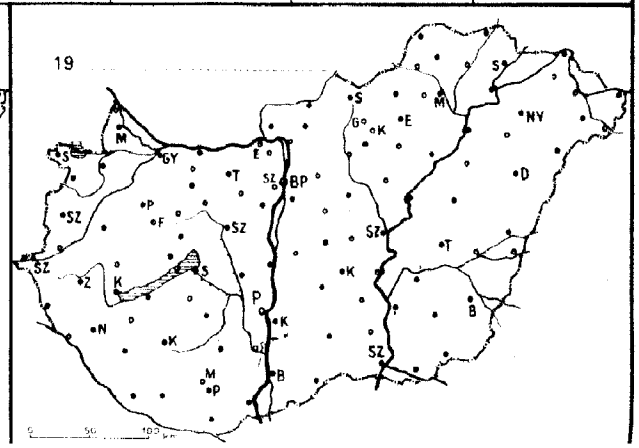
19

1984. IV. 21.^{h}-ig az utolsó 24 óra adatai

állomás	csapadék (mm)		max. hőmérséklet	min. hőmérséklet	rad. min.	Előző nap napos órái
Győr	o		15	7	3	12
Kaposvár	o	=	15	2	-2	12
Mosonmagyaróvár	o	⌊	16	5	2	13
Rajka	–		–	–	–	
Sopron	o		16	5	1	12
Sopronhorpács	o	⌐	15	3	0	12
Káld	o		16	2	1	
Körmend	o		16	2	-2	
Szentgotthárd	o	⌐	14	2	-1	12
Szombathely	o		15	3	2	13
Lenti	o		16	1	-1	
Letenye	o	⌊	17	-0	-2	
Nagykanizsa	o	⌐	15	0	-3	12
Zalaegerszeg	o	⌐	15	-0	-1	12
Farkasgyepű	o		14	5	0	
Keszthely	o	⌐	16	3	1	12
Mencshely	o		14	6	1	12
Pápa	o	⌐	15	6	1	12
Sümeg	o		16	6	2	
Tihany	o		16	6	5	
Veszprém	o		17	6	5	
Zirc	o		13	2	-2	
Tonyód	–		–	–	–	
Homokszt. györgy	o	=	15	2	-2	11
Kaposvár	o	⌐	15	4	2	
Marcali	o		18	3	1	
Siófok	o		15	7	6	12
Somogyszob	o	⌐	15	1	-0	
Tab	–		–	–	–	
Bábolna	o		15	4	1	
Esztergom	o	=	16	6	3	
Kisbér	o		13	7	5	
Komárom	o		18	4	3	
Tatabánya	o		15	4	4	
Alcsútdoboz	o		17	2	1	
Dunaújváros	o		16	3	2	
Martonvásár	o		16	4	1	10
Mór	o	⌐	15	5	2	
Nagyhörcsökp.	–		–	–	–	
Szabadbattyán	•	=	17	4	4	
Tegzemcse	o	⌐	15	4	-2	11
Lengyel	o		15	4	1	
Paks	o		16	4	1	12
Szekszárd	o		16	4	1	
Árpádtető	o		13	7	2	
Mohács	o		17	1	-2	
Pécs	o		15	5	2	12
Siklós	o	⌐	16	2	-0	
Szigetvár	o	⌐	16	0	0	
Budaörs	o		16	5	3	
Bp. Lőrinc	•		15	7	3	11
Bp. Met. Int.	o		17	8	4	11
Bp. Szab. hegy	o		13	8	6	
Gödöllő	o		17	8	5	10
Jobogókő	o		11	6	5	
Gödöllő	•		15	6	3	10
Szirányrét	o	⌐	15	4	2	
Tonor	–		–	–	–	
Nagykáta	o		18	8	7	
Szentendre	•		18	7	7	

1984. IV. 20.^{h}-ig az utolsó 24 óra adatai

állomás	csapadék (mm)		max. hőmérséklet	min. hőmérséklet	rad. min.	Előző nap napos órái
Vác	o		17	7	5	
Vámosmikola	o		16	5	5	10
Baja	o		15	3	1	13
Bácsalmás	o		16	4	0	
Izsák	–		–	–	–	
Kalocsa	o		15	2	-2	12
Kecskemét	o		15	6	2	12
Kiskunfélegyháza	o		16	5	2	
Kiskunhalas	o	=	16	2	1	
Kunszentmiklós	o		16	2	2	
Tiszakécske	o		16	7	3	
Balassagyarmat	o		17	6	4	
Romhány	o	⌐	16	6	5	
Salgótarján	–		–	–	–	
Eger	o		16	6	3	10
Galyatető	o		11	5	3	
Gyöngyös	o		17	7	4	
Kékestető	•		9	3	2	10
Kompolt	•		15	7	2	11
Lőrinci	o	⌐	16	7	6	
Poroszló	o		15	4	4	
Jászapáti	o		17	8	7	
Jászberény	o		16	7	5	
Karcag	–		–	–	–	
Szolnok	o	⌐	15	7	4	12
Tiszaroff	–		–	–	–	
Túrkeve	•		16	7	2	11
Kistelek	–		–	–	–	
Makó	•		16	4	2	
Szeged	•		16	5	1	12
Szentes	•		17	6	2	
Borsodnádasd	–		–	–	–	
Füged	o	=	15	2	0	
Hidasnémeti	o	=	16	5	3	
Jósvafő	o	=	15	5	1	10
Lillafüred	o	=	14	6	3	
Miskolc	o		16	5	3	–
Putnok	o	=	16	4	3	
Sárospatak	–		–	–	–	–
Szendrőlád	–		–	–	–	
Tokaj	o		15	7	6	
Kisvárda	o	=	16	5	2	9
Mátészalka	ny		17	5	3	
Nyíregyháza	ny		15	5	0	12
Nyírlugos	–		–	–	–	
Pátyod	o		16	3	2	
Tiszabecs	–		–	–	–	
Vásárosnamény	o	=	16	6	5	
Záhony	o		16	5	4	
Berettyóújfalu	•		16	4	2	
Debrecen	o		15	2	1	12
Hajdúdorog	–		–	–	–	
Hortobágy	o		16	6	5	
Körösszakál	•		16	4	3	
Polgár	•		16	6	5	
Békéscsaba	•		16	3	2	13
Mezőhegyes	•		15	3	1	12
Orosháza	–		–	–	–	–
Szarvas	•		15	5	1	12
Szeghalom	o	=	16	5	4	

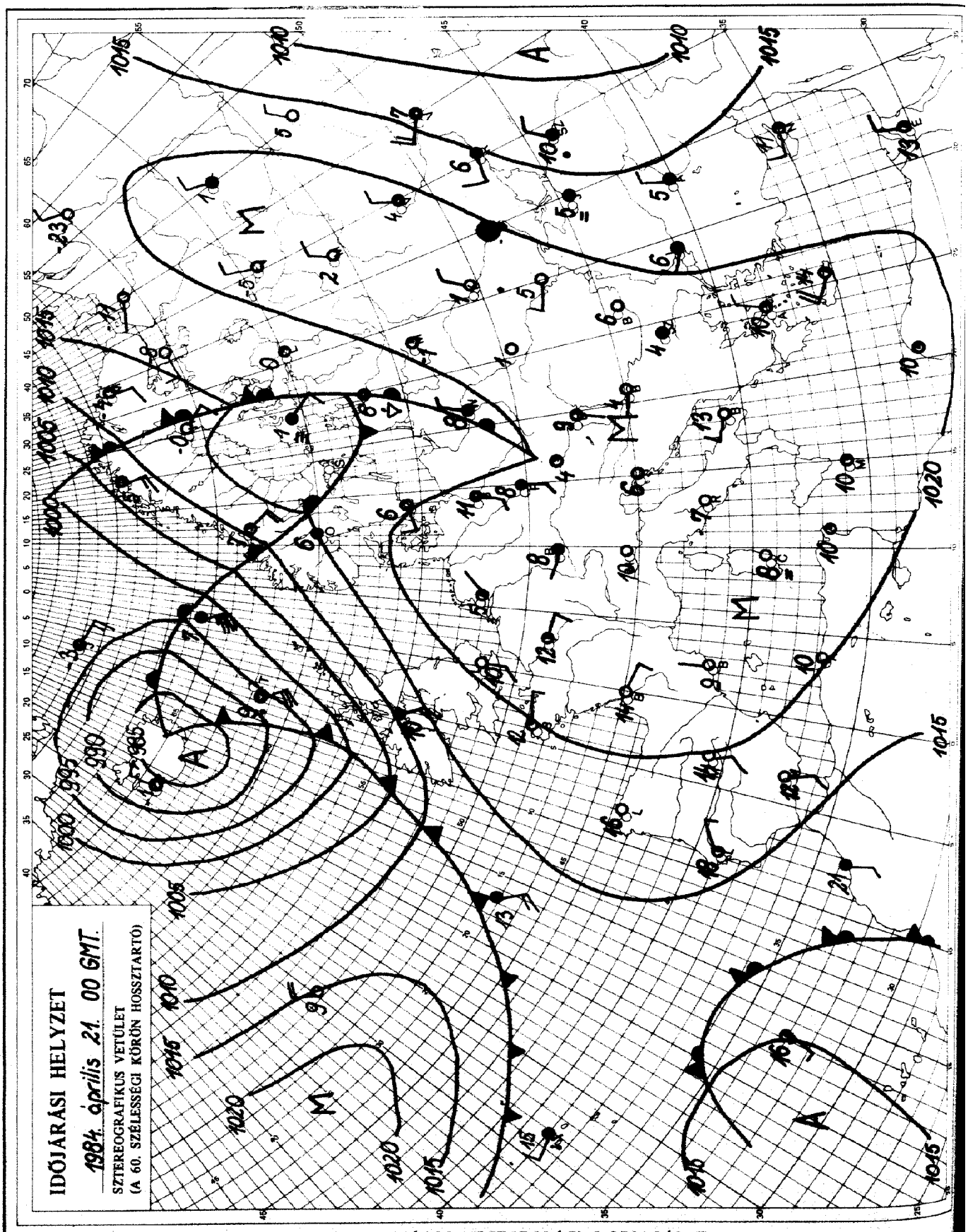

KIADJA: ORSZÁGOS METEOROLÓGIAI SZOLGÁLAT
Készíti: Központi Előrejelző Intézet Analízis- és Rövidtávú Prognózis Központja – T.: 273-018
Megjelenik naponként
Évi előfizetési díja: 1760,- Ft. – Megrendelhető: 1024 Budapest, II., Kitaibel Pál u. 1. – T.: 353-500
Kiadásért felel: az OMSZ elnöke – Szerkesztésért felel: a KEI igazgatója

Jelmagyarázat a havi mellékletben

IDŐJÁRÁSI NAPIJELENTÉS

ЕЖЕДНЕВНЫЙ МЕТЕОРОЛОГИЧЕСКИЙ БЮЛЛЕТЕНЬ · DAILY WEATHER REPORT
BULLETIN QUOTIDIEN DE TEMPS · TÄGLICHER WETTERBERICHT

97. évfolyam 113. szám + Budapest + 1984. április 22. vasárnap

Az időjárási helyzet és a várható időjárás:

Európa északnyugati, északi vidékein ciklonok okoznak változékony, időnként csapadékos időjárást. Északi légpályákon az elmúlt 24 órában hüvös levegő árasztotta el a Lengyel-síkságot, a Kárpátok vidékét és a Kelet-Európai síkságot. Meleg, tavaszi idő van ezzel szemben az Ibériai-félszigeten. Ott délután többfelé mérnek 25, 28 fokot. Napos, enyhe idő van Franciaországban is, 20-25 fok közötti legmagasabb hőmérséklettel. A Kárpát-medence időjárásában hétfő estig jelentős változás nem várható.

Hazánkban szombaton a változóan felhős ég mellett csak 1, 4 órára sütött ki a nap. Néhány helyről jelentéktelen záport is jelentettek. A délutáni hőmérséklet csak 12 és 17 fok között alakult. Vasárnap hajnalra szeszélyes területi eloszlásban 0, +8 fok közé csökkent a hőmérséklet. Délelőtt változóan felhős idő volt. 11 órára 11, 14 fokig melegedett a levegő.

Ma 12 órakor Budapesten 14 fokot mértek, a tengerszintre átszámitott légnyomás 1021 mbar, változatlan.

Várható időjárás hétfő estig:

Az időnként megnövekvő felhőzetből számottevő eső nem lesz, de helyenként átfutó zápor kialakulhat.
A légmozgás mérsékelt marad.
A legalacsonyabb éjszakai hőmérséklet: 2, 7,
a legmagasabb nappali hőmérséklet hétfőn: 15 és 20 fok között valószinü.

Németh Lajos s.k.

A hőmérséklet napi középértéke és eltérése a 100 évi átlagtól /Budapest belterületén/:

1984. IV. 21.	12,7°C	+0,2°C

1871 óta ezen a napon Budapesten előfordult

legmagasabb hőmérséklet:	29,6°C /1876/,
legalacsonyabb hőmérséklet:	0,1°C /1959/.

84.285.

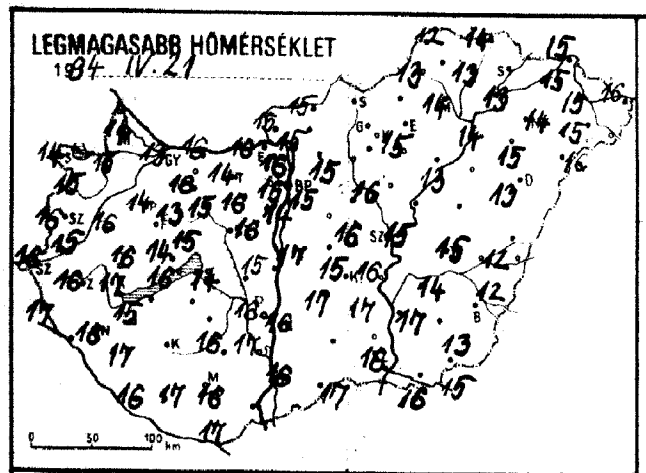
LEGMAGASABB HŐMÉRSÉKLET
1984. IV. 21.

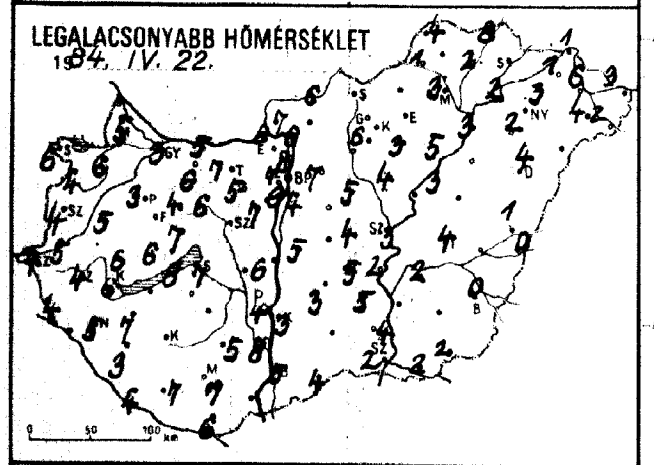
LEGALACSONYABB HŐMÉRSÉKLET
1984. IV. 22.

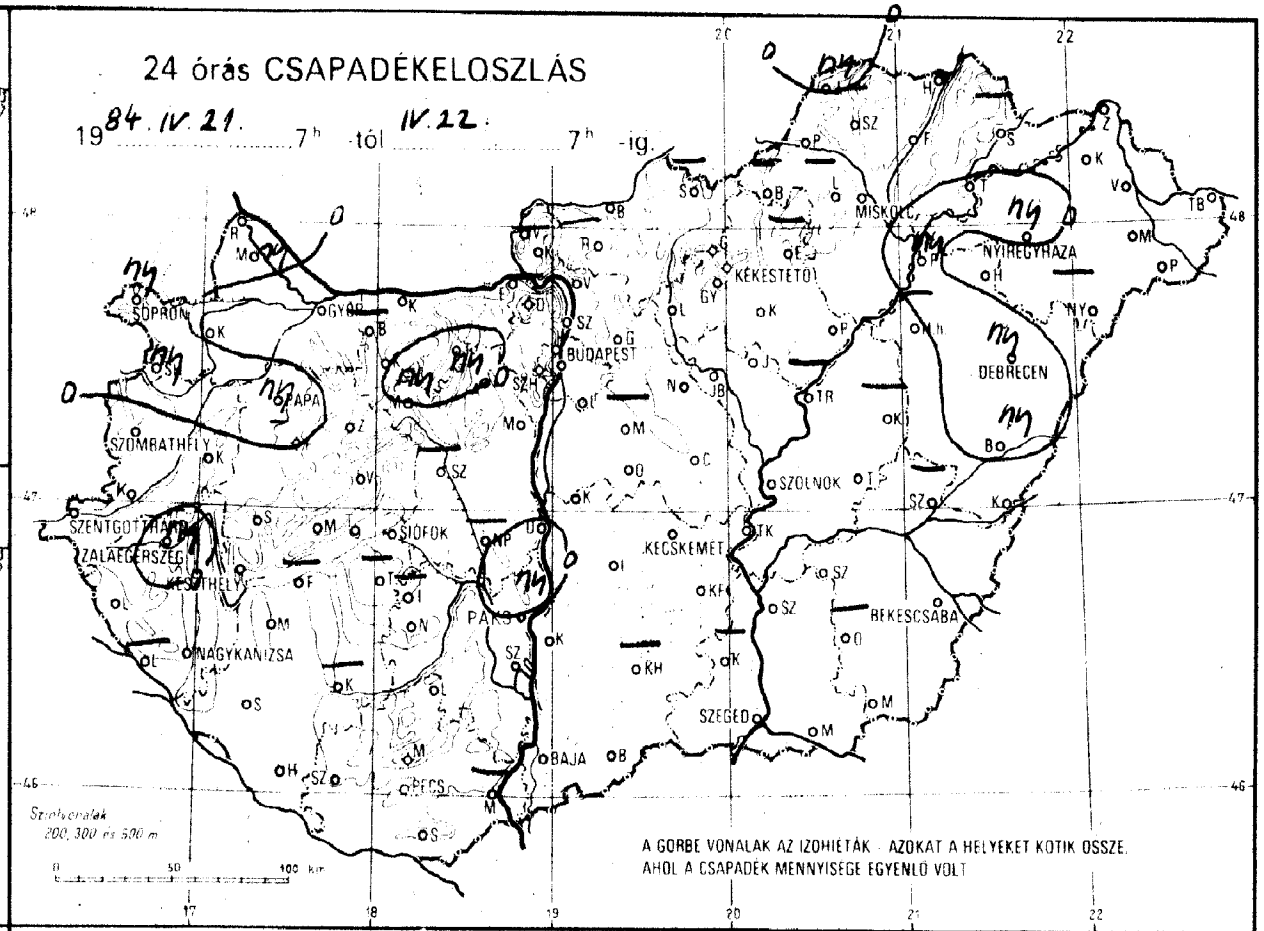
24 órás CSAPADÉKELOSZLÁS
1984. IV. 21. 7h -tól IV. 22. 7h -ig.
SOPRON
GYÖR
BUDAPEST
MISKOLC
NYÍREGYHÁZA
KÉKESTETŐ
DEBRECEN
PAPA
SZOMBATHELY
SZOLNOK
SZENTGOTTHÁRD
ZALAEGERSZEG
KESZTHELY
SIÓFOK
KECSKEMÉT
PÁKOZD
BÉKÉSCSABA
NAGYKANIZSA
SZEGED
BAJA
PÉCS
Szintvonalak
200, 300 és 500 m
A GÖRBE VONALAK AZ IZOHIÉTÁK - AZOKAT A HELYEKET KÖTIK ÖSSZE, AHOL A CSAPADÉK MENNYISÉGE EGYENLŐ VOLT

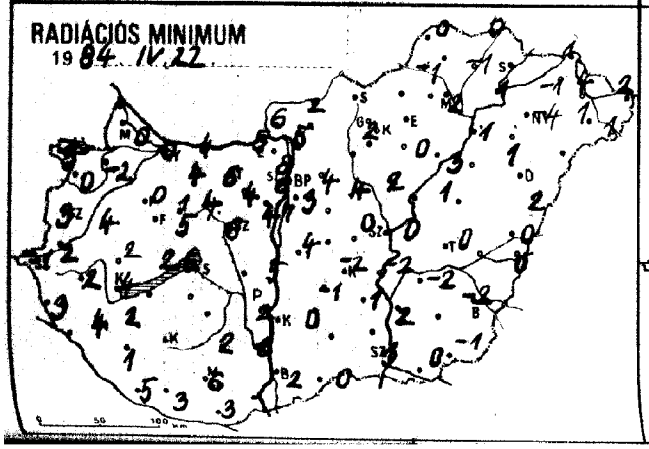
RADIÁCIÓS MINIMUM
1984. IV. 22.

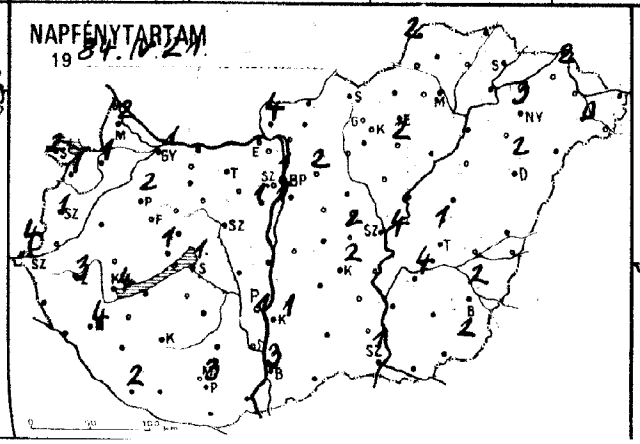
NAPFÉNYTARTAM
1984. IV. 21.

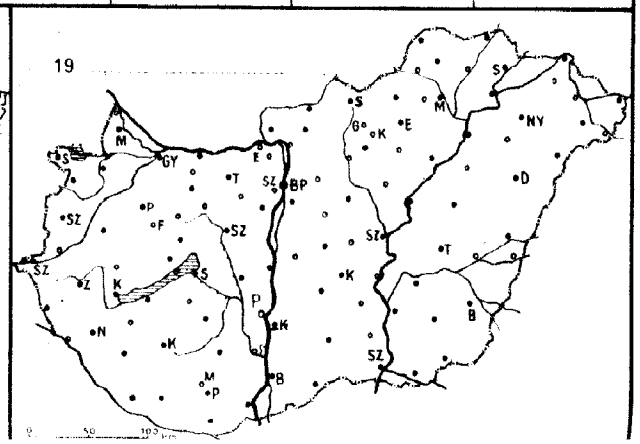
19

84. IV. 22 07^h-ig az utolsó 24 óra adatai						Előző nap napos órái
állomás	csapadék (mm)		max. hőmérséklet	min. hőmérséklet	rad. min.	
Győr	∘	⌒	13	3	0	1
Kapuvár	∘	⌒	15	6	-2	1
Mosonmagyaróvár	ny	⌒	14	5	0	2
Rajka	–		–	–	–	
Sopron	ny	⌒	14	6	3	2
Sopronhorpács	ny	• ⌒	15	4	0	1
Káld	∘		16	5	4	
Körmend	∘		15	5	2	
Szentgotthárd	∘	⌒	16	4	-1	4
Szombathely	∘	⌒	16	4	3	1
Lenti	∘	=	17	4	3	
Letenye	–		–	–	–	
Nagykanizsa	∘	⌒	16	5	4	4
Zalaegerszeg	ny	⌒	16	4	2	3
Farkasgyepű	–		–	–	–	
Keszthely	∘	⌒	17	6	4	4
Mencshely	∘		14	6	2	1
Pápa	ny	• =	14	3	0	2
Sümeg	∘	⌒	16	6	2	
Tihany	∘		16	8	6	
Veszprém	∘		15	7	5	
Zirc	∘	⌒	13	4	1	
Tonyód	–		–	–	–	
Somoksz.t. György	∘	⌒	16	4	5	2
Kaposvár	–		–	–	–	
Marcali	∘	⌒	15	7	2	
Siófok	•	⌒	14	7	6	1
Somogyszob	∘	⌒	17	3	1	
Tab	–		–	–	–	
Jábolna	–		–	–	–	
Esztergom	∘	=	16	8	5	
Csbér	∘		16	6	4	
Komárom	∘	⌒	16	5	4	
Tatabánya	∘		14	7	6	
Jesztdoboz	ny	⌒	16	5	4	
Kunaújváros	∘		15	6	5	
Martonvásár	∘		16	7	4	1
Gyór	ny	• =	15	6	4	
Nagybörcsökp.	–		–	–	–	
Szabadbattyán	–		–	–	–	
Megszemcse	–		–	–	–	–
Mengyel	∘		16	5	2	
Iks	ny	⌒	16	4	2	1
Sekszárd	∘		17	8	6	
Szpádtető	∘		13	5	2	
Pohács	–		–	–	–	
Ics	∘		16	7	6	3
Kilós	∘		17	6	3	
Ügetvár	∘	⌒	17	7	3	
Udaörs	∘		14	8	3	
Szt. Lőrinc	∘		14	9	7	1
Szt. Met. Int.	∘		15	7	6	1
Szt. Szab. hegy	∘		12	8	5	
Ugléd	∘	=	16	4	0	2
Szobogókő	–		–	–	–	
Szdöllő	∘		15	7	4	2
Nagyrét	–		–	–	–	
Vinor	–		–	–	–	
Szykáta	–		–	–	–	
Szintesdre	∘		16	5	4	
	∘		16	8	8	

84. IV. 22 07^h-ig az utolsó 24 óra adatai						Előző nap napos órái
állomás	csapadék (mm)		max. hőmérséklet	min. hőmérséklet	rad. min.	
Vác	∘	=	15	8	5	
Vámosmikola	∘	⌒	15	7	6	4
Baja	∘	=	16	5	2	3
Bácsalmás	∘		17	4	0	
Izsák	∘		17	3	-1	
Kalocsa	•		16	3	0	1
Kecskemét	∘	⌒	15	5	-2	2
Kiskunfélegyháza	∘		17	5	1	
Kiskunhalas	–		–	–	–	
Kunszentmiklós	∘		17	5	4	
Tiszakécske	∘		16	2	-2	
Balassagyarmat	∘	⌒	15	6	2	
Romhány	–		–	–	–	
Salgótarján	–		–	–	–	
Eger	–		–	–	–	–
Galyatető	∘		9	2	-1	
Gyöngyös	∘		15	6	2	
Kékestető	∘		7	1	-1	1
Kompolt	∘		13	3	0	2
Lőrinci	∘	⌒	15	4	3	
Poroszló	∘		10	5	3	
Jászapáti	∘		14	4	2	
Jászberény	∘	⌒	14	3	1	
Karcag	–		–	–	–	
Szolnok	∘	⌒	15	3	0	4
Tiszaroff	–		–	–	–	
Túrkeve	∘		15	4	0	1
Kistelek	–		–	–	–	
Makó	∘	⌣	16	2	0	
Szeged	∘	⌒	16	2	1	1
Szentes	∘		17	4	2	
Borsodnádasd	–		–	–	–	
Füged	•	=	13	2	-1	
Hidasnémeti	∘	=	14	8	0	
Jósvafő	ny	• =	12	4	0	2
Lillafüred	–		–	–	–	
Miskolc	•		14	3	2	
Putnok	∘	=	13	1	-1	
Sárospatak	–		–	–	–	–
Szendrőlád	–		–	–	–	
Tokaj	∘		13	7	6	
Kisvárda	∘	=	15	1	-1	2
Mátészalka	∘		15	4	1	
Nyíregyháza	ny	•	14	3	-4	3
Nyírlugos	–		–	–	–	
Pátyod	∘	⌒	16	2	1	
Tiszabecs	•	⌒	16	3	2	
Vásárosnamény	∘	⌒	15	6	4	
Záhony	•		15	1	1	
Berettyóújfalu	ny	•	12	1	0	
Debrecen	ny	⌒	13	4	2	2
Hajdúdorog	∘		15	7	6	
Hortobágy	–		–	–	–	
Körösszakál	∘		12	0	0	
Polgár	ny	⌒	14	3	1	
Békéscsaba	ny	• ⌣	13	0	-2	2
Mezőhegyes	∘		15	2	-1	2
Orosháza	–		–	–	–	–
Szarvas	∘		14	2	-2	4
Szeghalom	–		–	–	–	

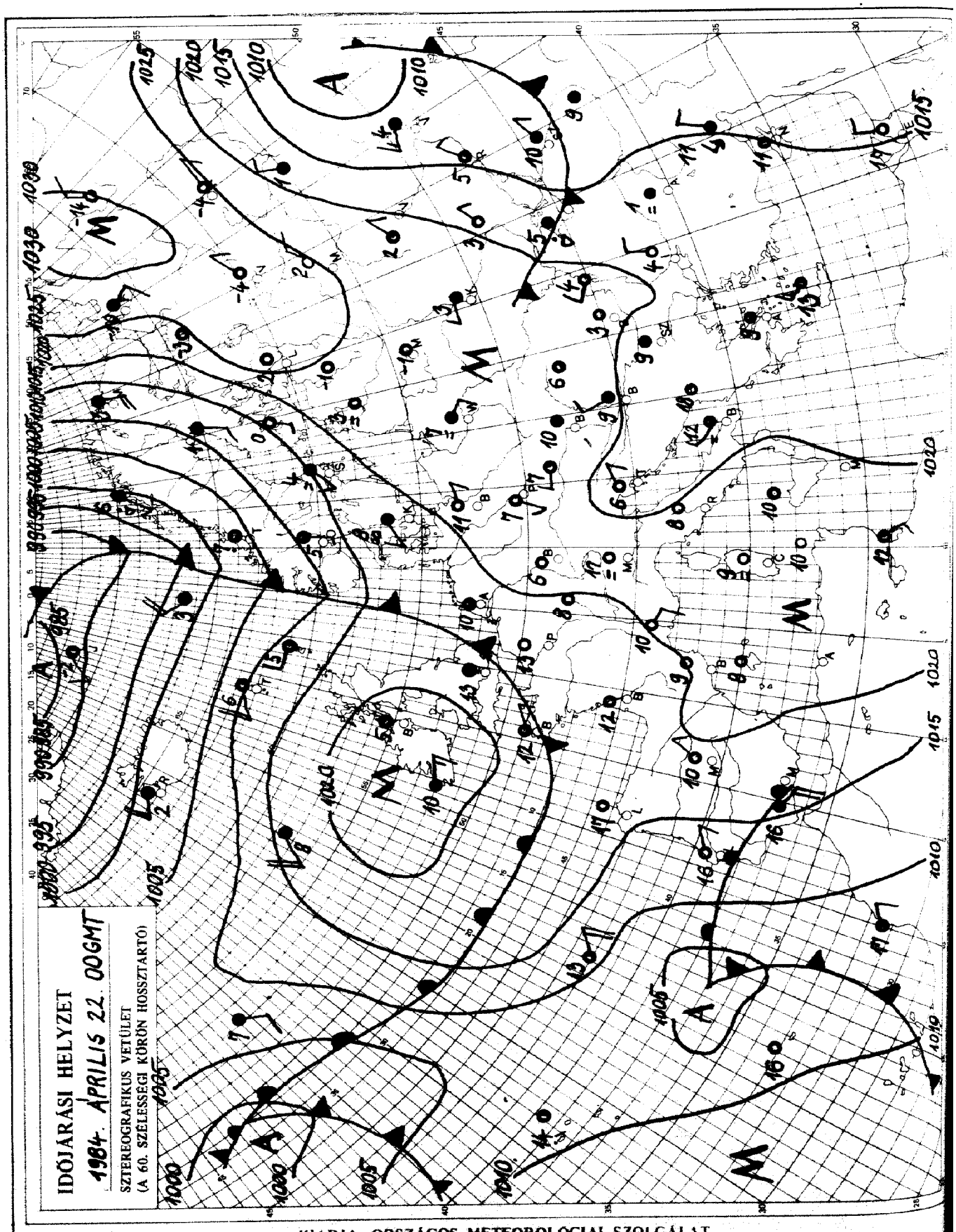

KIADJA: ORSZÁGOS METEOROLÓGIAI SZOLGÁLAT
Készíti: Központi Előrejelző Intézet Analízis- és Rövidtávú Prognózis Központja – T.: 273-018
Megjelenik naponként
Évi előfizetési díja: 1760,- Ft. – Megrendelhető: 1024 Budapest, II., Kitaibel Pál u. 1. – T.: 353-500
Kiadásért felel: az OMSZ elnöke – Szerkesztésért felel: a KEI igazgatója

Jelmagyarázat a havi mellékletben

IDŐJÁRÁSI NAPIJELENTÉS

ЕЖЕДНЕВНЫЙ МЕТЕОРОЛОГИЧЕСКИЙ БЮЛЛЕТЕНЬ • DAILY WEATHER REPORT
BULLETIN QUOTIDIEN DE TEMPS • TÄGLICHER WETTERBERICHT

97. évfolyam 114. szám + Budapest + 1984. április 23. hétfő

Az időjárási helyzet és a várható időjárás:

Északkelet-Európa felett ciklon helyezkedik el, amely a Szovjetunió európai területének északi részén és a Skandináv-félszigeten változékony, gyakran csapadékos időt okoz. Az éjszakai órákban mintegy 300-500 km széles, összefüggő felhőzóna húzódott a Balti-tengertől a Német-Lengyel síkságon át a Kárpát-medencéig. A felsorolt területeken elszórtan hullott gyenge eső, zápor. Az említett felhősáv csak lassanként helyeződik át kelet felé. Kontinensünk többi részén az anticiklonok hatására jobbára napos, száraz időjárás uralkodik. Az Ibériai-félszigeten és Nyugat-Európában a legmagasabb nappali hőmérséklet általában 20 fok felett van, helyenként kevéssel meghaladja a 25 fokot is.

Hazánkban vasárnap változóan felhős idő volt, általában 5, 9, délkeleten 10, 12 órán át sütött a nap. Napközben csak egy-két helyen, az éjszakai órákban szórványosan esett az eső, záporeső. A hétfő reggel 7 óráig lehullott eső mennyisége általában 1 mm alatt maradt. A legmagasabb nappali hőmérséklet vasárnap 15, 20 fok között volt. Ma hajnalra a kevésbé felhős helyeken 3, 7, máshol csak 8, 11 fokig hült le a levegő. Délelőtt északon, északnyugaton helyenként felszakadozott a felhőzet és a nap is kisütött, máshol jobbára erősen felhős volt az ég, keleten, délkeleten helyenként esett az eső. A hőmérséklet 11 órára a naposabb helyeken 14, 18 fokig emelkedett, máshol 11, 14 fokot mutattak a hőmérők.

Ma 12 órakor Budapesten a hőmérséklet 17 fok, a tengerszintre átszámitott légnyomás 1017 mbar, gyengén süllyed.

Várható időjárás kedd estig:

Változóan felhős idő, elszórtan, főként keleten, délkeleten kisebb esővel, záporral.
A mérsékelt, változó irányú szél napközben északi, északkeleti irányú lesz és a Dunántúlon megélénkül.
Várható legalacsonyabb éjszakai hőmérséklet: 4, 9,
legmagasabb nappali hőmérséklet kedden: általában: 14, 19 fok között.

Bartha Péterné s.k.

A hőmérséklet napi középértéke és eltérése a 100 évi átlagtól /Budapest belterületén/:

1984. IV. 22. 13,6°C +1,1°C

1871 óta ezen a napon Budapesten előfordult

legmagasabb hőmérséklet: 28,6°C /1876/,
legalacsonyabb hőmérséklet: -1,1°C /1877/.

84.286.

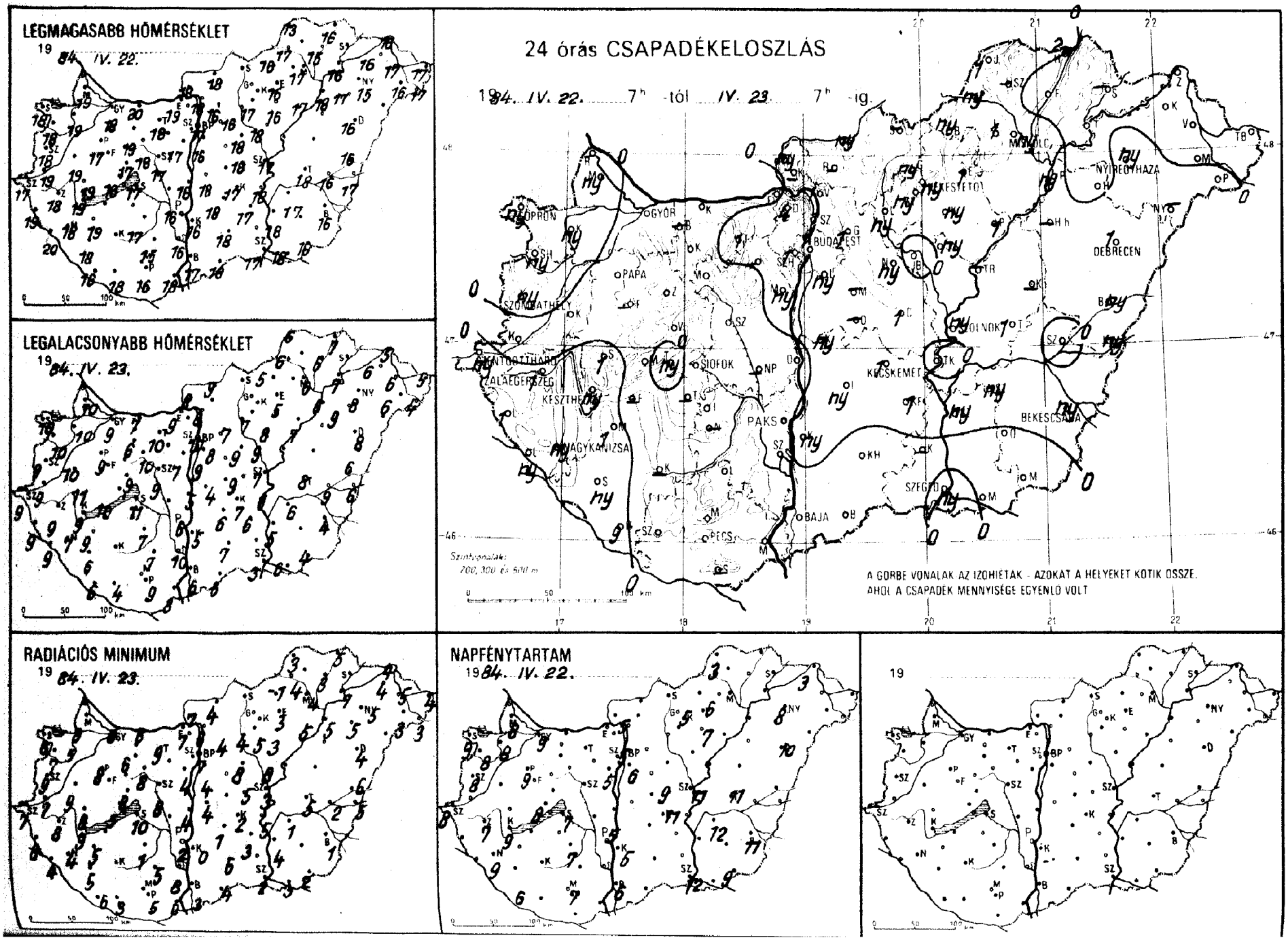
LEGMAGASABB HŐMÉRSÉKLET
1984. IV. 22.
LEGALACSONYABB HŐMÉRSÉKLET
1984. IV. 23.
RADIÁCIÓS MINIMUM
1984. IV. 23.
NAPFÉNYTARTAM
1984. IV. 22.
19
24 órás CSAPADÉKELOSZLÁS
1984. IV. 22. 7h -tól IV. 23. 7h -ig.
SOPRON
GYŐR
PAPA
SZOMBATHELY
SZENTGOTTHÁRD
ZALAEGERSZEG
KESZTHELY
NAGYKANIZSA
SIOFOK
PAKS
BUDAPEST
KECSKEMÉT
SZOLNOK
KESZTETŐ
MISKOLC
NYIREGYHAZA
DEBRECEN
BEKESCSABA
SZEGED
BAJA
PECS
Szintvonalak: 200, 300 és 600 m
A GÖRBE VONALAK AZ IZOHIÉTÁK - AZOKAT A HELYEKET KÖTIK ÖSSZE.
AHOL A CSAPADÉK MENNYISÉGE EGYENLŐ VOLT

19 84.IV.23. 07 h-ig az utolsó 24 óra adatai

állomás	csapadék (mm)		max. hőmérséklet	min. hőmérséklet	rad. min.	Előző nap napos órái
Győr	.	⌒	18	9	6	9
Tapolca	ny	▽ ⌒	19	10	5	8
Sopronmagyaróvár	ny		19	10	8	8
Fertőújlak	–		–	–	–	
Sopron	ny	▽	18	10	6	9
Sopronhorpács	ny	⌒	18	10	7	8
Szilsárkány	.		19	10	9	
Szombathely	.		19	9	7	
Szentgotthárd	ny		17	9	7	8
Szombathely	ny		18	9	9	8
Jánosháza	1	=	19	9	8	
Kőszeg	ny		20	9	4	
Nagykanizsa	ny	=	18	7	4	
Zalaegerszeg	1	▽	18	9	8	7
Farkasgyepű	–		–	–	–	
Keszthely	ny	⌒	19	9	99	9
Tihany	.		16	10	5	8
Tapolca	.		17	9	8	9
Szentgál	1		19	11	8	
Veszprém	ny	▽	19	10	9	
Pápa	.		17	9	8	
Pápa	.		16	8	4	
Csákvár	–		–	–	–	
Komárom	9	⌒	16	6	6	6
Csapósvár	–		–	–	–	
Tatabánya	1	⌒	19	9	5	
Dorog	.	⌒	17	11	10	7
Esztergom	ny		18	6	5	
Esztergom	–		–	–	–	
Szábolna	–		–	–	–	
Esztergom	.	=	19	9	7	
Csesztreg	.		19	6	6	
Komárom	.		20	7	6	
Tatabánya	1		18	10	9	
Csesztreg	–		–	–	–	
Dunaújváros	.		16	5	4	
Martonvásár	ny		17	7	4	5
Tét	.	⌒	18	10	8	
Nagyhörcsökp.	–		–	–	–	
Szabadbattyán	.	=	17	9	8	
Fegyszemcse	.	⌒	17	7	1	
Mengyel	.		15	7	5	
Iks	ny	⌒	16	6	2	5
Székszárd	.	=	16	10	8	
Szapádtető	.		13	8	3	
Bohács	.		18	3	0	
Pécs	.		16	9	5	7
Siklós	–		–	–	–	
Szigetvár	.	⌒	18	4	3	
Kaposdaörs	ny	=	17	9	4	
Pécs, Lőrinc	ny	▽ =	16	9	4	6
Pécs, Met. Int.	1	=	17	10	7	5
Pécs, Szab. hegy	1	=	13	9	7	
Egerszegi	1	=	18	9	5	9
Nagybogókő	4	▽	12	7	7	
Bodöllő	1		16	8	4	7
Szárhalyrét	–		–	–	–	
Sopronor	–		–	–	–	
Szegykáta	ny		18	9	8	
Szentendre	1	=	19	9	8	

19 84.IV.23. 07 h-ig az utolsó 24 óra adatai

állomás	csapadék (mm)		max. hőmérséklet	min. hőmérséklet	rad. min.	Előző nap napos órái
Vác	1	=	18	8	6	
Vámosmikola	ny	⌒	18	8	7	5
Baja	.	=	17	6	3	6
Bácsalmás	.		18	6	4	
Izsák	ny	=	18	6	1	
Kalocsa	ny		16	5	–0	5
Kecskemét	1	≡	17	7	2	11
Kiskunfélegyháza	1		17	6	3	
Kiskunhalas	.	=	18	7	6	
Kunszentmiklós	ny	▽	18	4	4	
Tiszakécske	.	=	18	6	5	
Balassagyarmat	ny	▽ =	18	9	4	
Romhány	–		–	–	–	
Salgótarján	–		–	–	–	
Eger	1	=	16	5	3	6
Galyatető	ny		12	5	4	
Gyöngyös	ny		17	7	5	
Kékestető	ny	▽	8	4	3	5
Kompolt	ny		16	8	3	7
Lőrinci	ny	▽ =	16	7	4	
Poroszló	1		17	7	5	
Jászapáti	ny	=	18	9	8	
Jászberény	.	⌒	17	8	5	
Karcag	–		–	–	–	
Szolnok	ny	=	17	7	3	11
Tiszaroff	–		–	–	–	
Túrkeve	1		18	8	5	11
Kistelek	–		–	–	–	
Makó	.		18	6	3	
Szeged	ny	▽ =	17	3	2	12
Szentes	ny	=	18	5	4	
Borsodnádasd	ny		16	5	–1	
Füged	.	=	15	6	3	
Hidasnémeti	2	=	16	7	5	
Jósvafő	1	⌒	13	6	3	3
Lillafüred	1	≡	15	7	5	
Miskolc	ny	=	17	6	4	–
Putnok	ny	=	17	6	4	
Sárospatak	–		–	–	–	–
Szendrőlád	–		–	–	–	
Tokaj	.		16	7	7	
Kisvárda	.	=	16	6	4	3
Mátészalka	.		16	6	3	
Nyíregyháza	ny		15	8	5	8
Nyírlugos	–		–	–	–	
Pátyod	ny		17	4	3	
Tiszabecs	.	=	17	5	4	
Vásárosnamény	.	⌒	17	6	5	
Záhony	.		16	5	4	
Berettyóújfalu	ny		16	6	6	
Debrecen	1	▽ =	16	8	4	10
Hajdúdorog	.		17	9	5	
Hortobágy	–		–	–	–	
Körösszakál	ny		17	6	5	
Polgár	ny	=	18	6	5	
Békéscsaba	ny	⌒	16	4	1	11
Mezőhegyes	.		16	4	2	9
Orosháza	–		–	–	–	–
Szarvas	ny	=	17	6	1	12
Szeghalom	.	=	16	9	2	

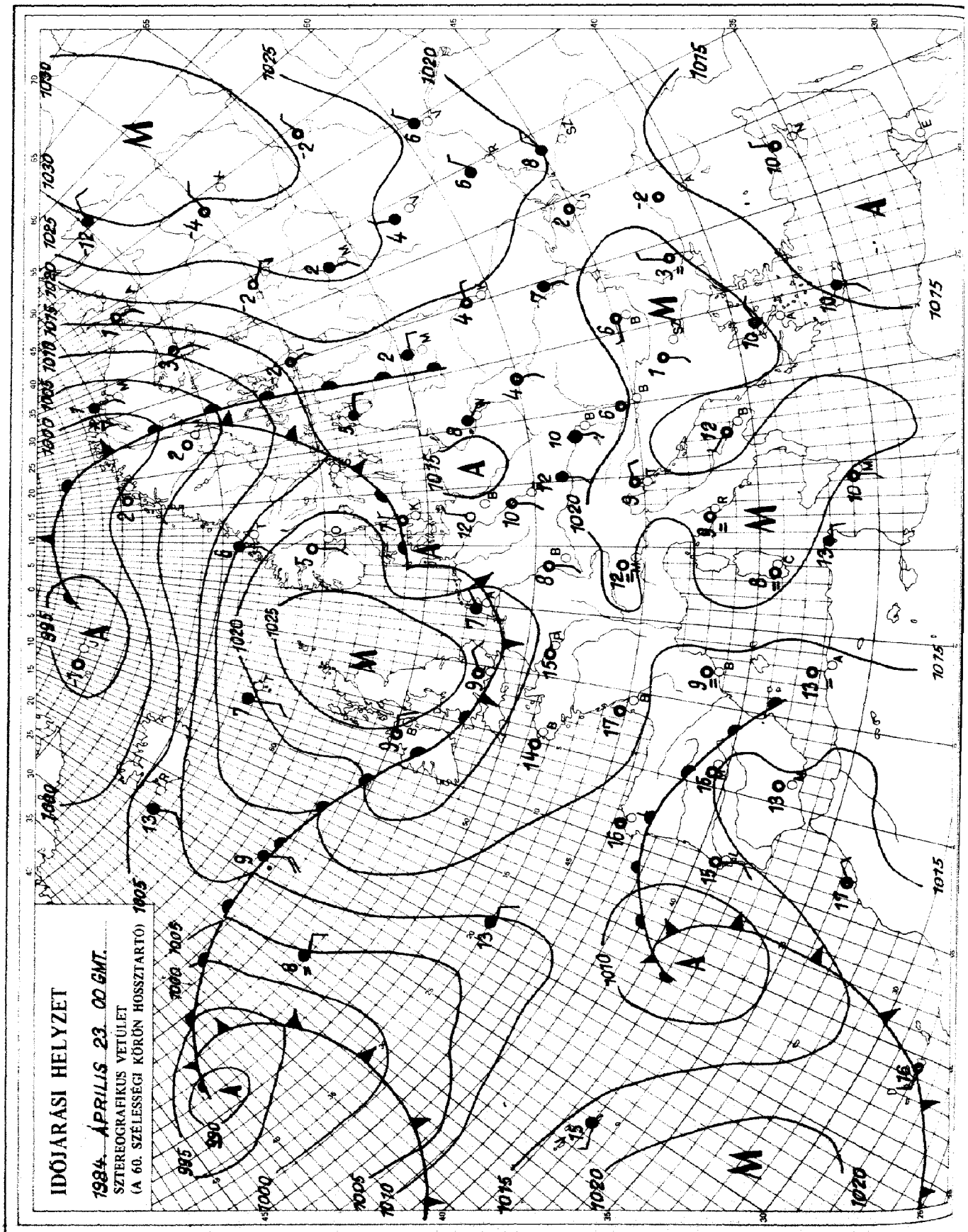

KIADJA: ORSZÁGOS METEOROLÓGIAI SZOLGÁLAT
Készíti: Központi Előrejelző Intézet Analízis- és Rövidtávú Prognózis Központja – T.: 273-018
Megjelenik naponként
Évi előfizetési díja: 1760,- Ft. – Megrendelhető: 1024 Budapest, II., Kitaibel Pál u. 1. – T.: 353-500
Kiadásért felel: az OMSZ elnöke – Szerkesztésért felel: a KEI igazgatója

Jelmagyarázat a havi mellékletben

IDŐJÁRÁSI NAPIJELENTÉS

ЕЖЕДНЕВНЫЙ МЕТЕОРОЛОГИЧЕСКИЙ БЮЛЛЕТЕНЬ · DAILY WEATHER REPORT
BULLETIN QUOTIDIEN DE TEMPS · TÄGLICHER WETTERBERICHT

97. évfolyam 115. szám + Budapest + 1984. április 24. kedd

Az időjárási helyzet és a várható időjárás:

Nagyjából az 50. szélességi kör mentén - mintegy 700-800 km szélességben - magas légnyomású öv húzódik a Brit-szigetektől egészen az Ural-hegységig. A hajnali pára megszünését túlnyomóan napos idő követi. Ettől északra szórványosan esik az eső, és időnként erős szél fúj. Ugyancsak változékony idő van Közép- és Délkelet-Európa nagy részén. Az eltérő hőmérsékletü és nedvességtartalmú léghullámok keveredését a Fekete-tenger partvidékén, a Balkán-félszigeten, valamint a Kárpát-medencében gyakori eső, zápor jelzi.

Magyarországon hétfőn változóan felhős idő volt. Többfelé fordult elő eső, zápor, zivatar. A kedd reggelig lehullott csapadék mennyisége általában nyom és 5 mm között alakult, Pátyodon azonban 10, Kiskunfélegyházán pedig 12 mm-t mértek. Hétfőn a hőmérséklet csúcsértéke az ország nagyobbik részén 17 és 22, a Tiszántúlon azonban 14 és 18 fok között alakult. Kedd hajnalra általában 5-11 fokig hült le a levegő. Ma délelőtt országszerte jobbára erősen felhős volt az ég. Szórványosan fordult elő újabb eső, zápor. Többfelé megélénkült, a Dunántúlon időnként megerősödött az északi szél. A hőmérséklet 11 órakor az országban 8 és 15 fok között váltakozott.

Ma 12 órakor Budapesten a hőmérséklet 12 fok, a tengerszintre átszámitott légnyomás 1017 mbar, alig változik.

Várható időjárás szerda estig:

Eleinte jobbára erősen felhős lesz az ég, helyi záporok, zivatarok várhatók. Később észak felől egyre jobban csökken a felhőzet, szerdán már nem valószinü számottevő csapadék.
Az északi, északkeleti szél általában élénk, napközben - főként a Dunántúlon - gyakorta erős lesz.
A legalacsonyabb éjszakai hőmérséklet 4, 9 fok között,
a legmagasabb nappali hőmérséklet szerdán 14, 19 fok között alakul.

Török Dénes s.k.

TÁVOLABBI KILÁTÁSOK CSÜTÖRTÖKTŐL-SZOMBATIG:

Időnként erősen megnövekszik a felhőzet, futó eső, záporeső többfelé valószinü. Erős lesz az északi szél. A hőmérséklet csökken, s a hétvégén gyenge fagyok, talajmenti fagyok is előfordulhatnak.
Legalacsonyabb hajnali hőmérséklet eleinte 4, 9, később 1, 6 fok között, legmagasabb nappali hőmérséklet eleinte 14, 19, később 11, 16 fok között várható.
Jelentős mennyiségü /legalább 5 mm napi/ csapadék az ország területének 20 százalékán várható.

KÖZÉPTÁVÚ ELŐREJELZŐ OSZTÁLY

A hőmérséklet napi középértéke és eltérése a 100 évi átlagtól /Budapest belterületén/:

1984. IV. 23. 14,0°C +1,5°C

1871 óta ezen a napon Budapesten előfordult

legmagasabb hőmérséklet: 29,0°C /1876/,
legalacsonyabb hőmérséklet: -1,3°C /1877/.

84.287.

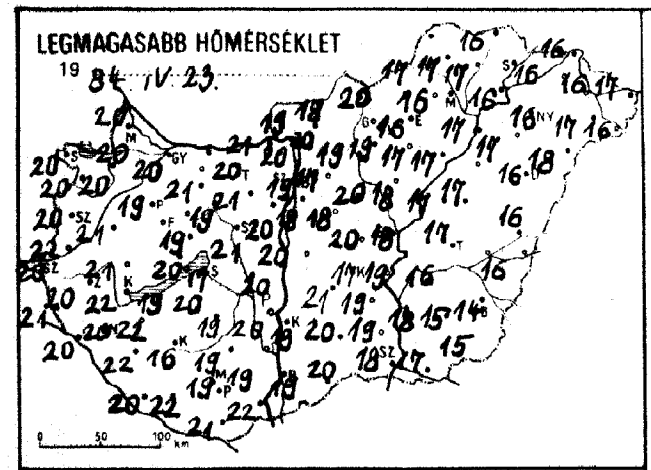
LEGMAGASABB HŐMÉRSÉKLET
19 84. IV. 23.

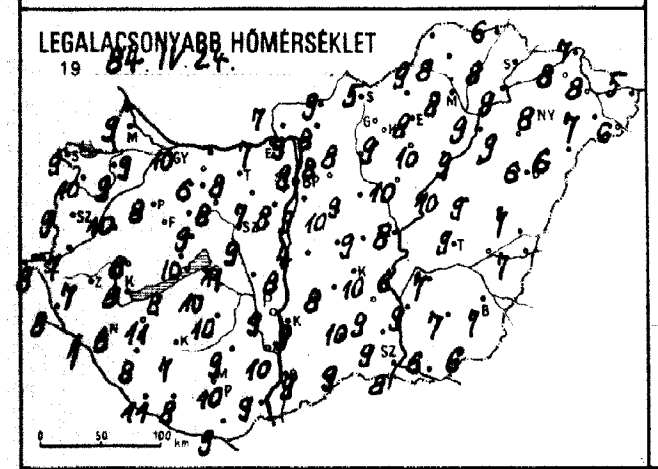
LEGALACSONYABB HŐMÉRSÉKLET
19 84. IV. 24.

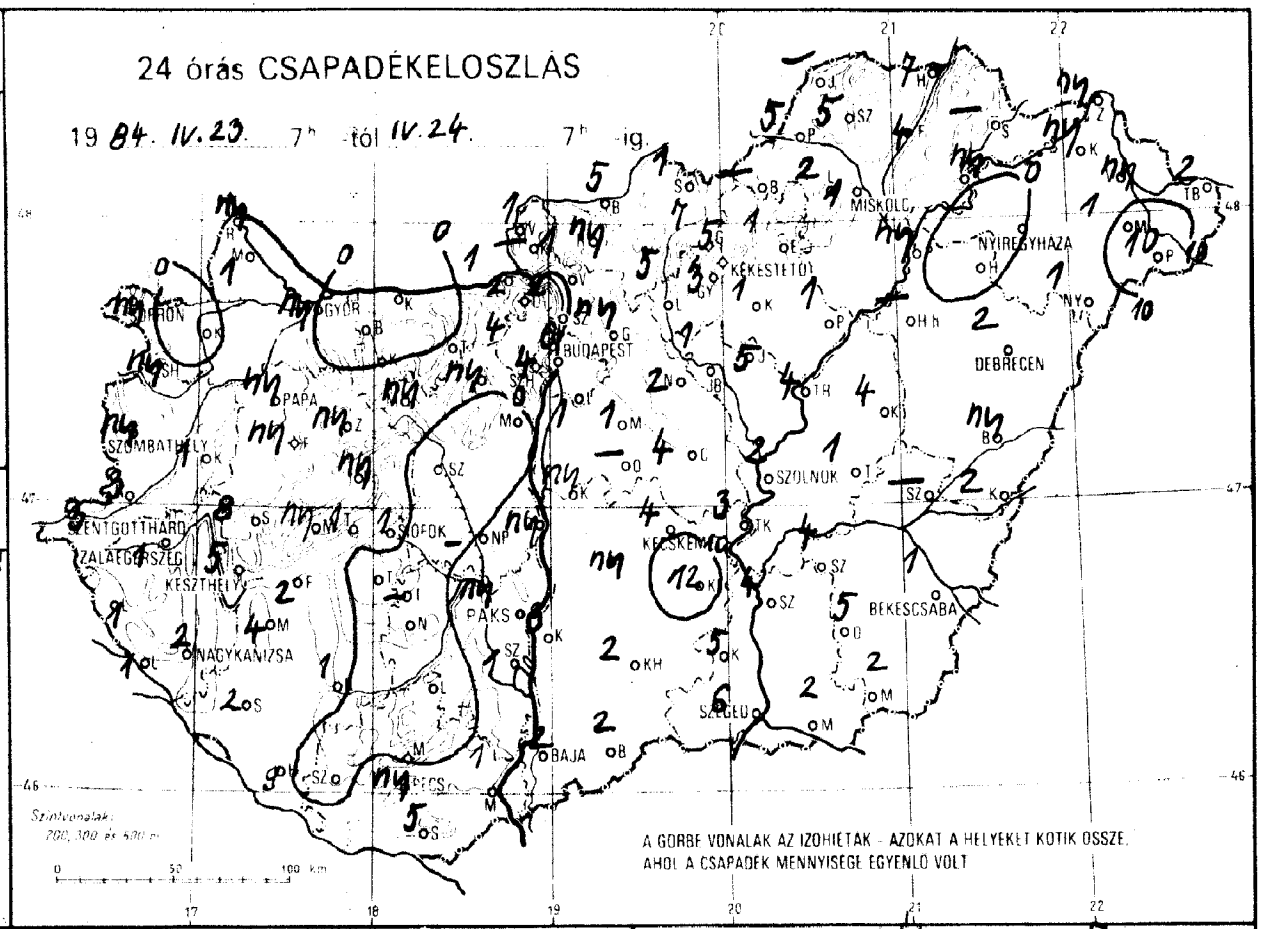
24 órás CSAPADÉKELOSZLÁS
19 84. IV. 23. 7h -tól IV. 24. 7h -ig.
GYŐR
BUDAPEST
MISKOLC
NYÍREGYHÁZA
KÉKESTETŐ
DEBRECEN
PAPA
SZOMBATHELY
SZOLNOK
SZENTGOTTHÁRD
ZALAEGERSZEG
KESZTHELY
SÓFOK
KECSKEMÉT
NAGYKANIZSA
PAKS
BÉKÉSCSABA
SZEGED
BAJA
PÉCS
A GÖRBE VONALAK AZ IZOHIETÁK - AZOKAT A HELYEKET KÖTIK ÖSSZE, AHOL A CSAPADÉK MENNYISÉGE EGYENLŐ VOLT

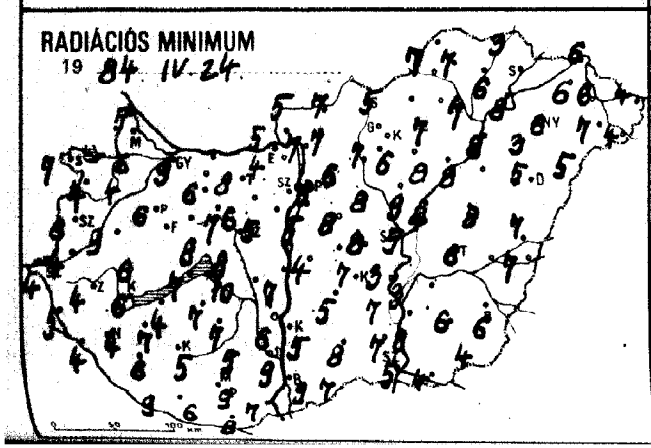
RADIÁCIÓS MINIMUM
19 84. IV. 24.

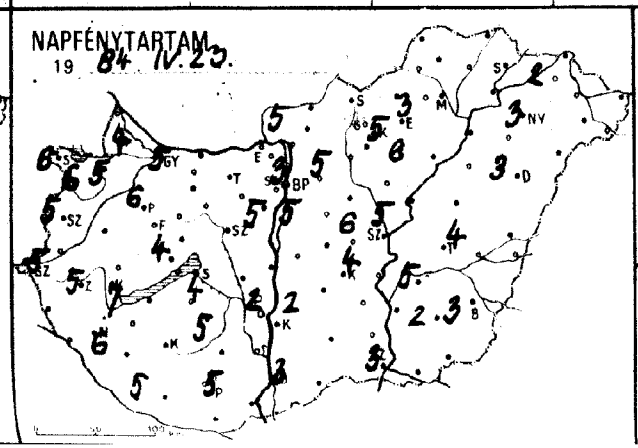
NAPFÉNYTARTAM
19 84. IV. 23.

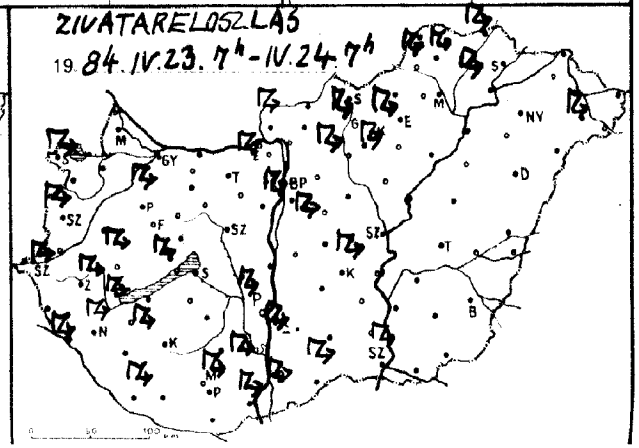
ZIVATARELOSZLÁS
19 84. IV. 23. 7h - IV. 24. 7h

1984. IV. 24.^{h}-ig az utolsó 24 óra adatai						Előző nap napos órái
állomás	csapadék (mm)		max. hőmérséklet	min. hőmérséklet	rad. min.	
Győr	ny	⚲	20	10	9	5
Kapuvár	.	=	20	9	4	5
Mosonmagyaróvár	1	⚲ ⌒	20	9	6	4
Rajka	ny		20	9	5	
Sopron	ny	⚟	20	9	7	6
Sopronhorpács	ny		20	10	4	6
Káld	1		21	10	9	
Körmend	3		22	7	4	
Szentgotthárd	3	⚟	20	8	4	5
Szombathely	ny	⚟	20	9	6	5
Lenti	1	=	21	8	5	
Letenye	1	⚟ ⌒	20	7	4	
Nagykanizsa	2	⚟	20	6	4	6
Zalaegerszeg	1	⚟	20	7	4	5
Farkasgyepű	ny	⚲	18	6	4	
Keszthely	5	⚟ =	22	8	6	7
Ménesbely	ny	=	18	8	6	4
Pápa	ny	⚟ =	19	8	6	6
Sümeg	8	⚟ ⌒	21	8	6	
Tihany	1	⚟	20	10	7	
Veszprém	ny		19	9	8	
Zirc	ny		18	7	4	
Fonyód	2		19	8	4	
Homokszt. György	9	⚟	20	11	9	5
Kaposvár	1		16	7	5	
Marcali	4	⚟ ⌒	22	11	7	
Siófok	1	⚲	17	11	10	4
Somogyszob	2		22	8	6	
Tab	.		20	10	7	
Bábolna	.		19	10	8	
Esztergom	1	⚟ ⌒	21	7	4	
Kisbér	.		21	6	6	
Komárom	.		21	8	8	
Tatabánya	.		20	8	8	
Ácsutdoboz	ny	⚲ =	21	7	6	
Dunaújváros	ny		20	8	7	
Martonvásár	.		20	8	5	5
Mór	ny	⚲ ≡	19	8	7	
Nagyhörcsökp.	–		–	–	–	
Szabadbattyán	.	=	21	9	8	
Tegszemcse	.	=	19	10	7	5
Lengyel	.		19	9	5	
Paks	ny	⚟ =	20	9	6	2
Szekszárd	1	⚟ =	19	10	9	
Árpádtető	.	≡	17	8	1	
Mohács	1	⚟ =	22	9	7	
Pécs	ny	⚟	19	10	9	5
Siklós	5		21	9	8	
Szigetvár	.	⌒	22	8	6	
Budaörs	4	⚟ =	18	7	4	
Bp. Lőrinc	1	⚟ =	18	9	5	5
Bp. Met. Int.	6	⚲ =	19	9	5	3
Bp. Szab. hegy	4	⚲	16	8	5	
Cegléd	4	=	20	9	8	6
Dobogókő	2		16	6	5	
Gödöllő	ny	=	17	8	6	5
Királyrét	–		–	–	–	
Monor	1		18	10	8	
Nagykáta	2		20	9	8	
Szentendre	2		20	8	8	

1984. IV. 24.^{h}-ig az utolsó 24 óra adatai						Előző nap napos órái
állomás	csapadék (mm)		max. hőmérséklet	min. hőmérséklet	rad. min.	
Vác	1	=	20	9	7	
Vámosmikola	1	⚟ ⌒	19	7	5	5
Baja	2	⚟ ⌒	19	9	9	3
Bácsalmás	2	⚟	20	9	7	
Izsák	ny	⚲ =	21	8	5	
Kalocsa	3	⚟	19	9	5	2
Kecskemét	4	⚟ =	17	10	7	4
Kiskunfélegyháza	12	⚲	19	9	7	
Kiskunhalas	2	⚲ =	20	10	8	
Kunszentmiklós	ny	⚲ =	20	4	4	
Tiszakécske	3	=	19	6	3	
Balassagyarmat	5	⚲	18	9	7	
Romhány	ny	⚲	20	8	7	
Salgótarján	1		20	5	5	
Eger	1	=	16	8	7	3
Galyatető	7	⚟ ≡	13	3	2	
Gyöngyös	3	⚟	19	9	6	
Kékestető	5	⚟ ≡	11	3	3	5
Kompolt	1	⚲	17	10	8	6
Lőrinci	5	⚟ =	19	8	7	
Poroszló	1		17	9	8	
Jászapáti	5	⚲ =	18	10	9	
Jászberény	1	⚲ =	19	8	8	
Karcag	4	=	17	9	8	
Szolnok	2	⚲ =	18	8	5	5
Tiszaroff	4	=	17	10	4	
Túrkeve	1		17	9	6	4
Kistelek	5	⚲ =	19	9	7	
Makó	2		17	6	4	
Szeged	6	⚟ =	18	8	5	3
Szentes	4		18	9	8	
Borsodnádasd	–		–	–	–	
Füged	4	⚟ =	17	8	6	
Hidasnémeti	7	⚟ =	16	6	3	
Jósvafő	–		–	–	–	–
Lillafüred	2	=	15	8	6	
Miskolc	1	⚲ =	16	8	7	–
Putnok	5	⚟ =	17	9	7	
Sárospatak	–		–	–	–	–
Szendrőlád	5	⚟ ⌒	17	8	7	
Tokaj	ny		16	9	8	
Kisvárda	ny	=	16	8	6	2
Mátészalka	1		17	7	7	
Nyíregyháza	.		16	8	6	3
Nyírlugos	1	⚲	18	6	5	
Pátyod	10	⚟	16	6	4	
Tiszabecs	2	=	17	5	4	
Vásárosnamény	ny	=	16	8	6	
Záhony	ny		16	7	6	
Berettyóújfalu	ny		16	7	7	
Debrecen	2	⚲ =	16	6	5	3
Hajdúdorog	.		17	9	3	
Hortobágy	–		–	–	–	
Körösszakál	2		16	7	7	
Polgár	ny		17	9	8	
Békéscsaba	1	⌒	14	7	6	3
Mezőhegyes	2		15	6	4	3
Orosháza	5	=	15	7	6	2
Szarvas	4	⚲ =	16	7	3	5
Szeghalom	–		–	–	–	

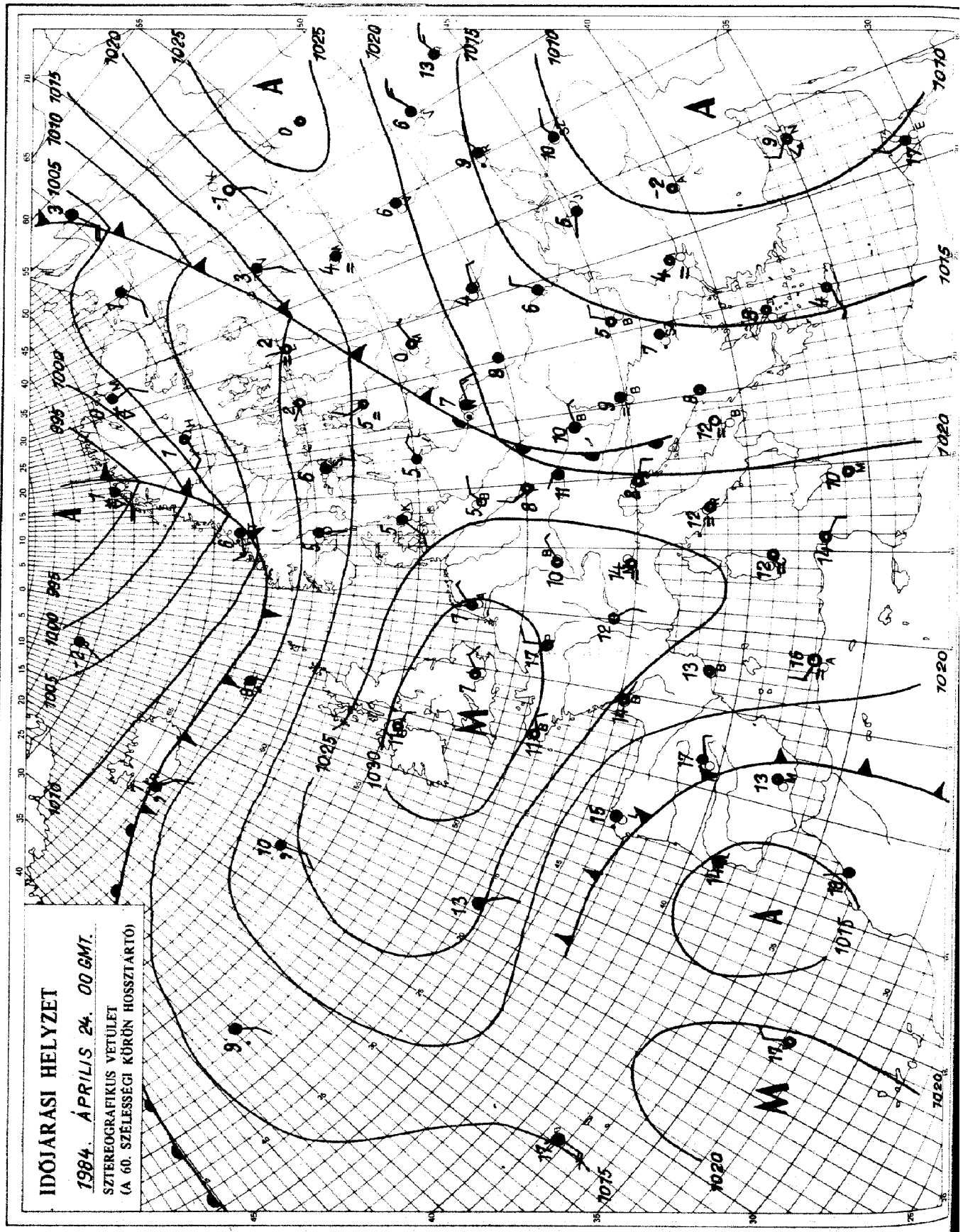

KIADJA: ORSZÁGOS METEOROLÓGIAI SZOLGÁLAT
Készíti: Központi Előrejelző Intézet Analízis- és Rövidtávú Prognózis Központja – T.: 273-018
Megjelenik naponként
Évi előfizetési díja: 1760.- Ft. – Megrendelhető: 1024 Budapest, II., Kitaibel Pál u. 1. – T.: 353-500
Kiadásért felel: az OMSZ elnöke – Szerkesztésért felel: a KEI igazgatója

Jelmagyarázat a havi mellékletben

IDŐJÁRÁSI NAPIJELENTÉS

ЕЖЕДНЕВНЫЙ МЕТЕОРОЛОГИЧЕСКИЙ БЮЛЛЕТЕНЬ · DAILY WEATHER REPORT
BULLETIN QUOTIDIEN DE TEMPS · TÄGLICHER WETTERBERICHT

97. évfolyam 116. szám + Budapest + 1984. április 25. szerda

Az időjárási helyzet és a várható időjárás:

Kontinensünk nyugati, délnyugati vidékein, egészen az Alpok illetve Appenninek térségéig csendes, meleg, kora nyári időjárás uralkodik napok óta, délutánra közel 25 fokig melegszik fel a levegő. Észak- és Kelet-, Délkelet-Európában alacsony nyomású légörvények okoznak változékony, csapadékos, hüvös időjárást. Az óceán fölött képződő, nagy nedvességtartalmú légörvények előbb keleti, majd délkeleti irányba tartanak, legtöbbjük útja során érinti Közép-Európát is.

Magyarország nagy részén kedden erősen felhős volt az ég, a Kisalföldön, Nyugat-Dunántúlon valamint az északkeleti országrészben 4, 6 órán át sütött a nap. Csaknem országszerte hullott csapadék. Nyugat-Dunántúlon és a Tiszántúlon nem volt számottevő mennyiség, másutt általában 3, 8 mm, a délután kialakult zivatarfelhőkből a főváros környékén 13 mm, Dél-Dunántúlon és a Duna-Tisza közén néhol 9, 11 mm hullott. A hőmérséklet csúcsértéke 12, 17 fok között alakult. Szerda hajnalra szeszélyes területi eloszlásban 1, 10 fok közé hült le a levegő, a Tiszántúl északi felén volt a legenyhébb a hajnal. Délelőtt változóan felhős, az ország nagyobb részén túlnyomóan napos idő volt, a déli országrészben még előfordult egy-egy futó zápor. Az északi, északkeleti szél sokfelé erős, néhol időnként viharos volt. A hőmérséklet 11 órára 11, 15 fok közé emelkedett.

Ma 12 órakor Budapesten a hőmérséklet 15 fok, a tengerszintre átszámitott légnyomás 1022 mbar, gyengén süllyed.

Várható időjárás csütörtök estig:

Ma gyakran változó, estére fokozatosan csökkenő felhőzet, főként délkeleten, délen szórványos esővel, záporral.
Holnap napközben észak felől átmenetileg megnövekszik a felhőzet, egyre több helyen lesz kisebb eső, zápor.
Éjszakára mérséklődik, holnap ismét megerősödik, helyenként viharossá fokozódik az északi szél.
Várható legalacsonyabb éjszakai hőmérséklet: 1, 6 fok között,
a szélvédett helyeken néhol talajmenti fagy,
legmagasabb nappali hőmérséklet holnap: 14, 19 fok között.

H. Bóna Márta s.k.

A hőmérséklet napi középértéke és eltérése a 100 évi átlagtól /Budapest belterületén/:

1984. IV. 24.	10,0°C	-3,0°C

1871 óta ezen a napon Budapesten előfordult

legmagasabb hőmérséklet:	29,1°C /1876/,
legalacsonyabb hőmérséklet:	-1,8°C /1893/.

84.288.

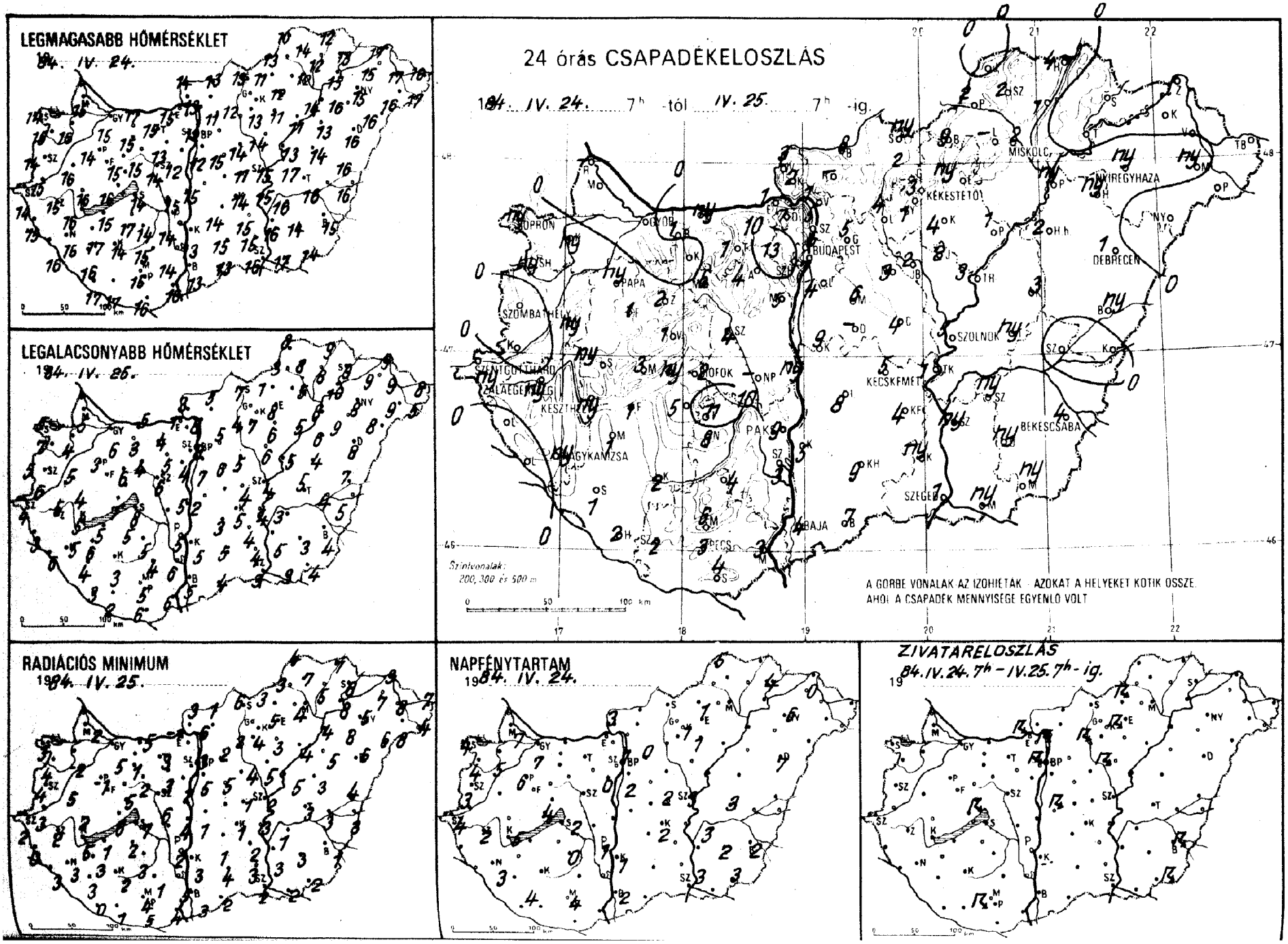
LEGMAGASABB HŐMÉRSÉKLET
1984. IV. 24.
LEGALACSONYABB HŐMÉRSÉKLET
1984. IV. 26.
RADIÁCIÓS MINIMUM
1984. IV. 25.
24 órás CSAPADÉKELOSZLÁS
1984. IV. 24. 7h -tól IV. 25. 7h -ig.
BUDAPEST
MISKOLC
NYIREGYHAZA
DEBRECEN
KÉKESTETŐ
SZOLNOK
KECSKEMET
BEKESCSABA
SZEGED
BAJA
PAKS
PECS
SZOMBATHELY
PAPA
GYŐR
SZENTGOTTHARD
KESZTHELY
NAGYKANIZSA
Szintvonalak: 200, 300 és 500 m
A GÖRBE VONALAK AZ IZOHIÉTÁK - AZOKAT A HELYEKET KÖTIK ÖSSZE, AHOL A CSAPADÉK MENNYISÉGE EGYENLŐ VOLT
NAPFÉNYTARTAM
1984. IV. 24.
ZIVATARELOSZLÁS
1984. IV. 24. 7h - IV. 25. 7h - ig.

84.IV.25. 7h-ig az utolsó 24 óra adatai						Előző nap napos órái
állomás	csapadék (mm)		max. hőmérséklet	min. hőmérséklet	rad. min.	
Győr	.		15	6	5	7
Kapuvár	ny	▽ ⌒	16	4	-2	5
Mosonmagyaróvár	.	⌒	15	5	2	7
Rajka	–		–	–	–	
Sopron	ny	▽	14	5	3	4
Sopronhorpács	ny		15	7	4	4
Káld	ny		16	5	5	
Körmend	.		15	6	3	
Szentgotthárd	ny	▽ ⌒	14	4	2	4
Szombathely	.		14	5	4	3
Lenti	.	=	15	3	0	
Letenye	.		16	6	3	
Nagykanizsa	ny	▽ =	15	5	3	3
Zalaegerszeg	ny	▽	15	5	2	2
Farkasgyepű	1	▽	14	2	-0	
Keszthely	ny	▽	16	5	5	5
Mencshely	3	⌐ ▲ =	14	5	3	4
Pápa	ny	▽ ⌒	14	3	-1	6
Sümeg	ny	=	16	4	2	
Tihany	ny	▽	16	7	6	
Veszprém	1	▽	15	6	5	
Zirc	2		12	5	2	
Fonyód	1		15	5	1	
Homokszt. György	2	⌒	17	3	0	4
Kaposvár	2		14	3	2	
Marcali	1	⌒	17	6	3	
Siófok	2	▽	14	8	7	2
Somogyszob	1		16	4	3	
Tab	5	=	17	5	2	
Babolna	1		15	6	4	
Esztergom	1	⌐ ⌒	15	1	-1	
Kisbér	.	⌒	15	3	1	
Komárom	ny		17	5	5	
Tatabánya	1		15	4	3	
Alcsútdoboz	4	▽ =	13	5	3	
Dunaújváros	ny		15	5	4	
Martonvásár	5		12	4	2	0
Mór	6	▽ =	15	4	2	
Nagyhörcsökp.	–		–	–	–	
Szabadbattyán	4	=	14	6	6	
Egyszemcse	11	▽	14	5	3	0
Jengyel	4		15	4	1	
Aks	9	▽	14	5	2	1
Szekszárd	3	▽ =	14	6	5	
Erpádtető	6	=	10	3	1	
Mohács	3	=	16	6	4	
Pécs	3	▽	15	5	4	4
Siklós	4	▽	16	6	5	
Szigetvár	2	⌐ =	17	2	1	
Udaörs	7	▽ =	12	8	2	
P. Lőrinc	4	▽	12	7	5	2
P. Met. Int.	6	▽	12	8	3	1
P. Szab. hegy	13	⌐ ▲	9	6	5	
Egléd	4	=	11	4	1	2
Abogókő	7	⌐ ▲	5	4	0	
Ödöllő	5	▽	11	5	2	0
Királyrét	2		14	4	1	
Gonor	6		15	6	5	
Nagykáta	3	⌐	14	5	4	
Pentendre	5	=	14	7	6	

84.IV.25. 7h-ig az utolsó 24 óra adatai						Előző nap napos órái
állomás	csapadék (mm)		max. hőmérséklet	min. hőmérséklet	rad. min.	
Vác	1	=	13	8	6	
Vámosmikola	3	=	14	3	3	3
Baja	4	▽ =	13	5	3	2
Bácsalmás	7		13	4	2	
Izsák	8	=	14	3	1	
Kalocsa	5		13	5	3	1
Kecskemét	5	▽ ⌒	14	5	1	2
Kiskunfélegyháza	4		15	4	2	
Kiskunhalas	9	▽ =	15	5	4	
Kunszentmiklós	9	⌐ =	15	2	1	
Tiszakécske	1	=	15	4	3	
Balassagyarmat	8	▽ ⌒	13	5	1	
Romhány	–		–	–	–	
Salgótarján	ny		13	7	6	
Eger	ny	=	12	8	5	1
Galyatető	2		5	1	-1	
Gyöngyös	1	▽	13	7	4	
Kékestető	3	⌐ ▽ =	5	1	0	1
Kompolt	4		11	6	3	1
Lőrinci	4	⌐	12	4	2	
Poroszló	1		11	5	4	
Jászapáti	2		14	6	5	
Jászberény	2	▽ =	13	5	3	
Karcag	3	=	14	4	3	
Szolnok	5	▽	15	4	2	3
Tiszaroff	3	▽ =	13	5	5	
Túrkeve	ny	▽	17	5	3	3
Kistelek	ny	▽	15	4	3	
Makó	ny	⌒	17	3	2	
Szeged	1	▽ =	16	3	2	3
Szentes	ny	▽	16	5	3	
Borsodnádasd	9	⌐	11	1	-3	
Füged	1	▽ =	12	8	5	
Hidasnémeti	4	=	12	9	7	
Jósvafő	.	⌒	10	8	4	5
Lillafüred	–		–	–	–	
Miskolc	2	▽	12	5	4	–
Putnok	2	=	13	3	3	
Sárospatak	.		13	9	8	4
Szendrőlád	2	▽ ⌒	14	8	7	
Tokaj	.		15	10	8	
Kisvárda	.		15	9	7	0
Mátészalka	ny	,	16	9	8	
Nyíregyháza	ny	▽	15	8	5	6
Nyírlugos	.	=	16	8	6	
Pátyod	.		17	5	4	
Tiszabecs	.	⌒	16	8	7	
Vásárosnamény	.	=	17	9	8	
Záhony	.		17	9	9	
Berettyóújfalu	ny	▽	16	7	4	
Debrecen	1	▽ =	16	8	6	7
Hajdúdorog	ny	, =	16	9	8	
Hortobágy	2	▽	13	6	5	
Körösszakál	.		16	5	3	
Polgár	ny	,	14	6	4	
Békéscsaba	4	⌐ ⌒	15	4	1	2
Mezőhegyes	ny	⌐	14	4	2	3
Orosháza	ny	,	14	3	3	2
Szarvas	ny	⌒	16	3	1	3
Szeghalom	.	=	16	4	3	

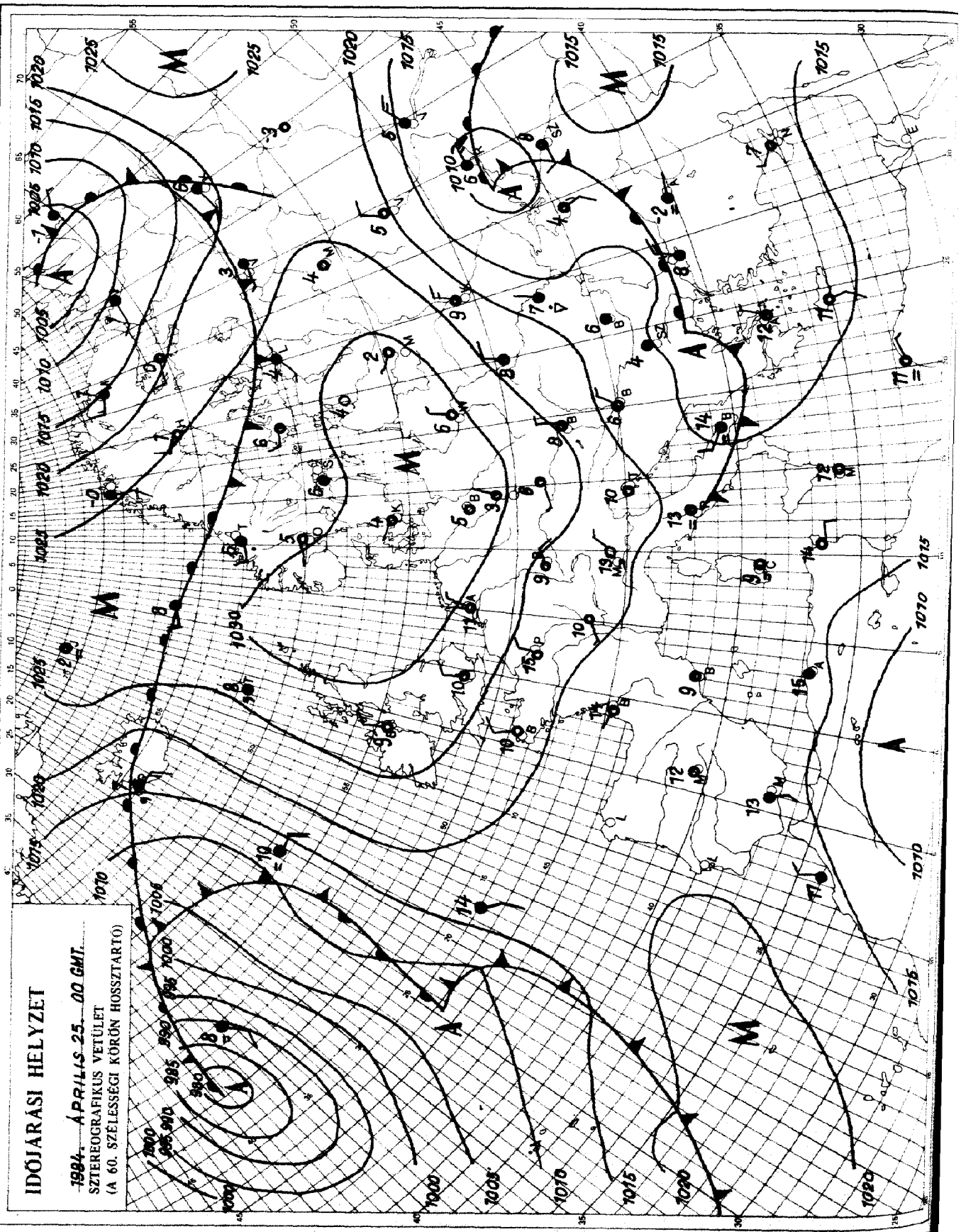

KIADJA: ORSZÁGOS METEOROLÓGIAI SZOLGÁLAT
Készíti: Központi Előrejelző Intézet Analízis- és Rövidtávú Prognózis Központja – T.: 273-018
Megjelenik naponként
Évi előfizetési díja: 1760,- Ft. – Megrendelhető: 1024 Budapest, II., Kitaibel Pál u. 1. – T.: 353-500
Kiadásért felel: az OMSZ elnöke – Szerkesztésért felel: a KEI igazgatója

Jelmagyarázat a havi mellékletben

IDŐJÁRÁSI NAPIJELENTÉS

ЕЖЕДНЕВНЫЙ МЕТЕОРОЛОГИЧЕСКИЙ БЮЛЛЕТЕНЬ · DAILY WEATHER REPORT
BULLETIN QUOTIDIEN DE TEMPS · TÄGLICHER WETTERBERICHT

97. évfolyam 117. szám + Budapest + 1984. április 26. csütörtök

Az időjárási helyzet és a várható időjárás:

A Skandináv-félszigeten keresztül hideg, sarkvidéki levegő áramlik dél felé. A hideg levegő csütörtök reggel már a Koppenhága-Minszk városok által meghatározott vonalig jutott el. Várható, hogy péntek estig elárasztja a Kárpát-medencét is - a hőmérséklet jelentősen csökken, megerősödik a szél. Ezzel egyidőben Nyugat-Európa felett már huzamosabb ideje magas nyomású légköri képződmény helyezkedik el. Ott szinte nyáriasan meleg az idő, sok a napsütés.

Szerdán Magyarország északnyugati része felett derült, a keleti megyékben jobbára borult, másutt változóan felhős volt az ég. A Kisalföldön 9, 10, keleten csak 1, 2, másutt általában 2, 7 órán át sütött a nap. Csak a délkeleti megyékben fordult elő jelentéktelen mennyiségü eső néhány helyen. A legmagasabb nappali hőmérséklet 15, 21 fok között volt. Csütörtök hajnalra -1, +8 fokig csökkent a hőmérséklet. Délelőtt sokfelé fátyolfelhős volt az ég, egyre több helyen megélénkült az északnyugati szél. A hőmérséklet 11 órakor 13 és 16 fok között volt.

Ma 12 órakor Budapesten a hőmérséklet 16 fok, a tengerszintre átszámitott légnyomás 1014 mbar, erősen süllyed.

Várható időjárás péntek estig:

Észak felől erősen megnövekszik a felhőzet és sokfelé kell számitani esőre, záporra, elsősorban a magasabb hegyeken havas esőre, hózáporra. Az északi, északkeleti szél országszerte megerősödik, többfelé viharossá fokozódik.
Várható legalacsonyabb éjszakai hőmérséklet: 4, 9,
legmagasabb nappali hőmérséklet pénteken: 9, 13 fok között.

Vadkerti Ferenc s.k.

TÁVOLABBI KILÁTÁSOK SZOMBATTÓL-KEDDIG:

Lassan felszakadozik a felhőzet, az erős északi szél mérséklődik. A hőmérséklet fokozatosan emelkedik, az időszak második felében sok napsütésre lehet számitani. A hétvégén talajmenti fagyok lehetnek. Legalacsonyabb hajnali hőmérséklet eleinte 2, 7, majd 4, 9 fok között várható,
legmagasabb nappali hőmérséklet eleinte 10, 15, később 16, 21 fok között lesz.
Jelentős mennyiségü /legalább 5 mm napi/ csapadék az ország területének 20 százalékán várható.

KÖZÉPTÁVÚ ELŐREJELZŐ OSZTÁLY

A hőmérséklet napi középértéke és eltérése a 100 évi átlagtól /Budapest belterületén/:

1984. IV. 25.	14,9°C	+1,8°C

1871 óta ezen a napon Budapesten előfordult

legmagasabb hőmérséklet:	27,2°C /1962/,
legalacsonyabb hőmérséklet:	0,3°C /1896/.

84.289

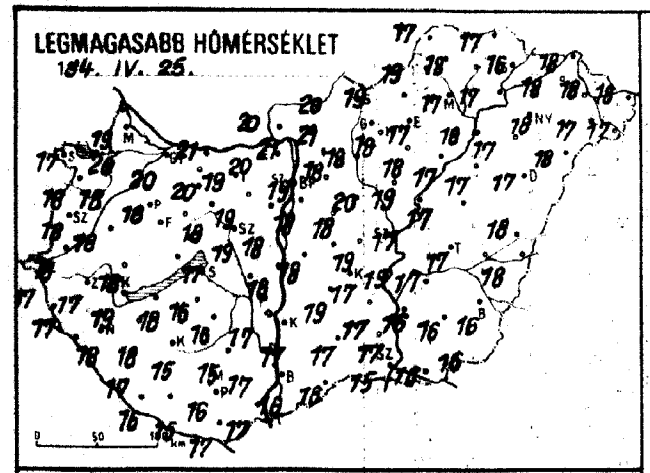
LEGMAGASABB HŐMÉRSÉKLET
1984. IV. 25.

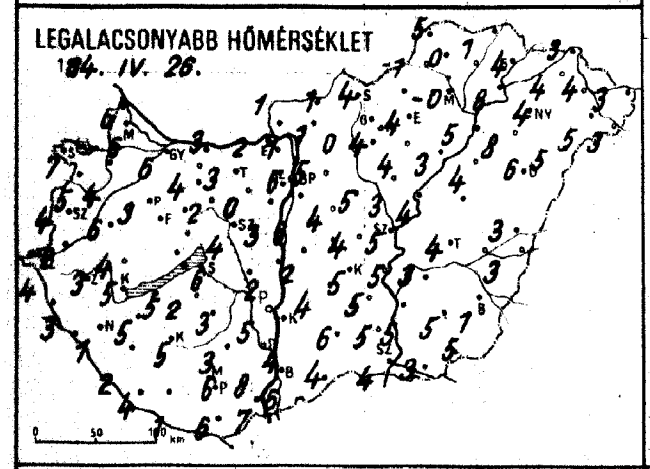
LEGALACSONYABB HŐMÉRSÉKLET
1984. IV. 26.

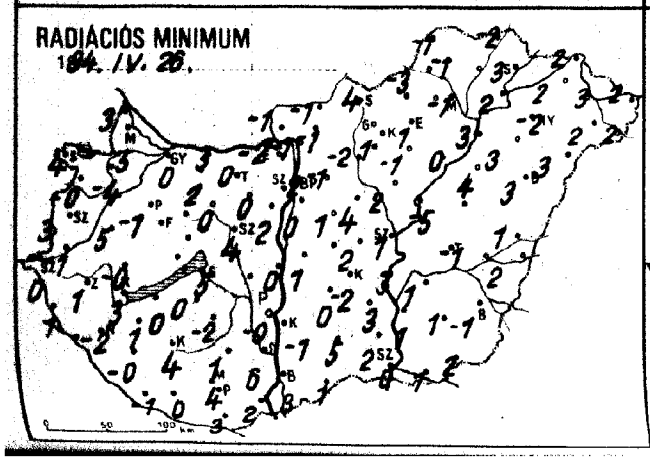
RADIÁCIÓS MINIMUM
1984. IV. 26.

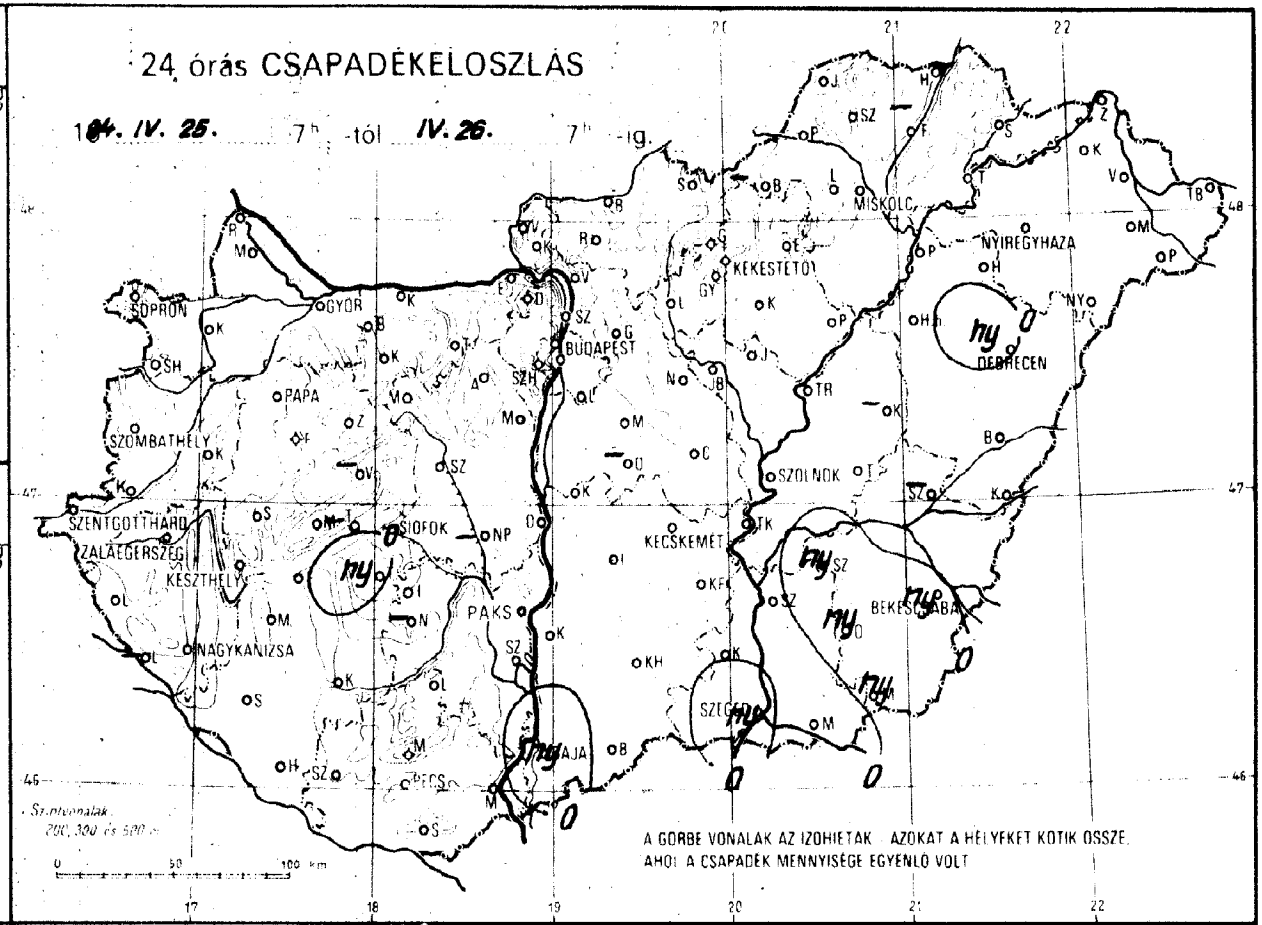
24 órás CSAPADÉKELOSZLÁS
1984. IV. 25. 7h -tól IV. 26. 7h -ig.
SOPRON
GYŐR
BUDAPEST
MISKOLC
NYÍREGYHÁZA
KEKESTETŐ
DEBRECEN
PAPA
SZOMBATHELY
SZENTGOTTHÁRD
ZALAEGERSZEG
KESZTHELY
SIÓFOK
PAKS
NAGYKANIZSA
KECSKEMÉT
SZOLNOK
BÉKÉSCSABA
PÉCS
A GÖRBE VONALAK AZ IZOHIETAK AZOKAT A HELYEKET KÖTIK ÖSSZE, AHOL A CSAPADÉK MENNYISÉGE EGYENLŐ VOLT

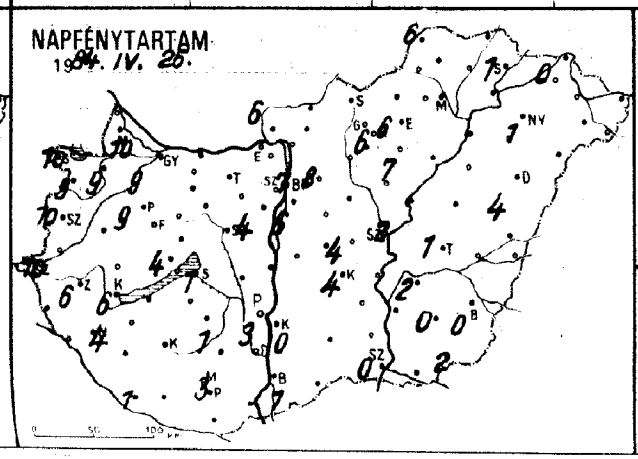
NAPFÉNYTARTAM
1984. IV. 26.

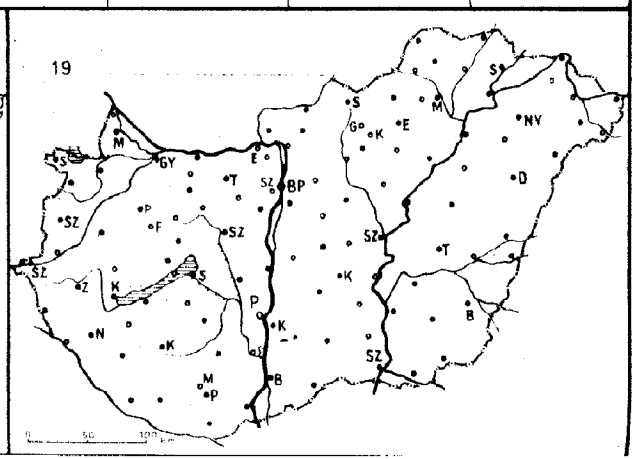
19

1984. IV. 26.^{h}-ig az utolsó 24 óra adatai						Előző nap napos órái
állomás	csapadék (mm)		max. hőmérséklet	min. hőmérséklet	rad. min.	
Győr	•		20	6	0	9
Kapuvár	•	⌒	18	4	–4	9
Mosonmagyaróvár	•	⌒	20	6	5	10
Rajka	•		19	6	3	
Sopron	•		17	7	4	10
Sopronhorpács	•		18	5	–0	9
Kőszeg	•		18	6	5	
Körmend	•		18	2	–1	
Szentgotthárd	•		17	4	0	10
Szombathely	•		18	4	3	10
Lenti	•		17	3	1	
Letenye	–		–	–	–	
Nagykanizsa	•	⌒	18	1	–2	4
Zalaegerszeg	•		17	3	1	6
Farkasgyepű	•		18	3	1	
Keszthely	•	⌒	19	5	3	6
Mencshely	•		17	5	0	4
Pápa	•	⌒	18	3	–1	9
Jánosháza	•	⌣	18	4	–0	
Sümeg	–		–	–	–	
Veszprém	–		–	–	–	
Tihany	•		17	2	–1	
Tapolca	•		18	5	0	
Csákvár	•	⌒	16	4	–1	1
Tatabánya	•	⌒	15	5	4	
Tárcali	•	⌒	18	5	1	
Szécsény	•	⌒	17	6	5	1
Somogyszob	•	⌒	17	2	–0	
Tab	ny	⌒	16	2	0	
Máriahalma	•		20	3	1	
Esztergom	•	⌒	20	2	–2	
Tisbér	•		20	4	2	
Komárom	•		21	3	3	
Tatabánya	•		19	3	0	
Ócsutdoboz	•	⌒	19	0	0	
Dunaújváros	•		18	2	0	
Martonvásár	•	=	18	3	2	4
Tór	•	≡	18	2	0	
Nagyhörcsökp.	–		–	–	–	
Szabadbattyán	•	=	19	4	4	
Fegyszemcse	•	=	16	3	–2	1
Mengyel	•		15	3	1	
Baks	•	⌒	17	5	–0	3
Kecskéd	•		17	8	6	
Szarpádtető	•		11	6	3	
Bonhács	•		17	7	2	
Pécs	•		16	6	4	3
Pécskiós	•		17	6	3	
Szigetvár	•	⌒	15	1	0	
Nádaörs	•	⌒	19	4	0	
P. Lőrinc	•		18	6	0	6
P. Met. Int.	•		19	6	2	7
P. Szab. hegy	•		16	9	3	
Egyházasfalu	•	⌒	19	4	2	4
Sárhogókő	•		14	5	5	
Csödöllő	•	⌒	18	5	–1	8
Királyrét	•	⌒	19	–0	–2	
Gödöllőnor	•	⌒	18	4	1	
Nagykáta	•	⌒	20	5	4	
Szentendre	•		21	4	3	

1984. IV. 26.^{h}-ig az utolsó 24 óra adatai						Előző nap napos órái
állomás	csapadék (mm)		max. hőmérséklet	min. hőmérséklet	rad. min.	
Vác	•	=	21	1	–1	
Vámosmikola	•	⌒	20	1	–1	6
Baja	ny	▽	16	6	3	1
Bácsalmás	•		16	4	1	
Izsák	•	=	19	4	0	
Kalocsa	•	⌒	17	4	–1	0
Kecskemét	•	⌒	17	5	–2	4
Kiskunfélegyháza	•	⌒	17	5	3	
Kiskunhalas	•	=	17	6	5	
Kunszentmiklós	•		18	2	1	
Tiszakécske	•		19	5	3	
Balassagyarmat	•	⌒	20	1	–1	
Romhány	•	⌒	21	1	–1	
Salgótarján	•		19	4	4	
Eger	•		17	4	1	6
Galyatető	•		12	4	–0	
Gyöngyös	•	⌒	18	4	1	
Kékestető	•		10	4	0	6
Kompolt	•		18	4	–1	7
Lőrinci	•	⌣	18	0	–2	
Poroszló	•		17	3	0	
Jászapáti	•		19	3	2	
Jászberény	•	⌒	18	3	1	
Karcag	–		–	–	–	
Szolnok	•		17	5	1	2
Tiszaroff	•	⌒	17	4	–5	
Túrkeve	•		17	4	–1	1
Kistelek	•		17	5	2	
Makó	•		16	3	1	
Szeged	ny	▽	15	4	0	0
Szentes	•		16	5	1	
Borsodnádasd	–		–	–	–	
Füzöd	–		–	–	–	
Hidasnémeti	•	=	17	1	–2	
Jósvafő	•	⌒	17	5	–1	6
Lillafüred	•	=	16	3	1	
Miskolc	•	=	17	–0	–1	–
Putnok	•	=	19	–1	–3	
Sárospatak	•		16	4	3	1
Szendrőlád	•	⌒	18	0	–1	
Tokaj	•		17	8	2	
Kisvárda	•		18	4	2	0
Mátészalka	•		17	5	2	
Nyíregyháza	•		18	4	–2	1
Nyírlugos	•		18	5	3	
Pátyod	•	⌒	17	3	2	
Tiszabecs	•	⌒	18	3	2	
Vásárosnamény	•	⌒	18	4	3	
Záhony	•		18	3	2	
Berettyóújfalu	•		18	3	1	
Debrecen	ny		17	6	3	4
Hajdúdorog	•		17	8	3	
Hortobágy	•		17	4	4	
Körösszakál	•		18	3	2	
Polgár	•		18	5	3	
Békéscsaba	ny	⌣	16	1	–1	0
Mezőhegyes	ny		16	5	2	2
Orosháza	ny	,	16	5	1	0
Szarvas	ny		17	3	1	2
Szeghalom	–		–	–	–	

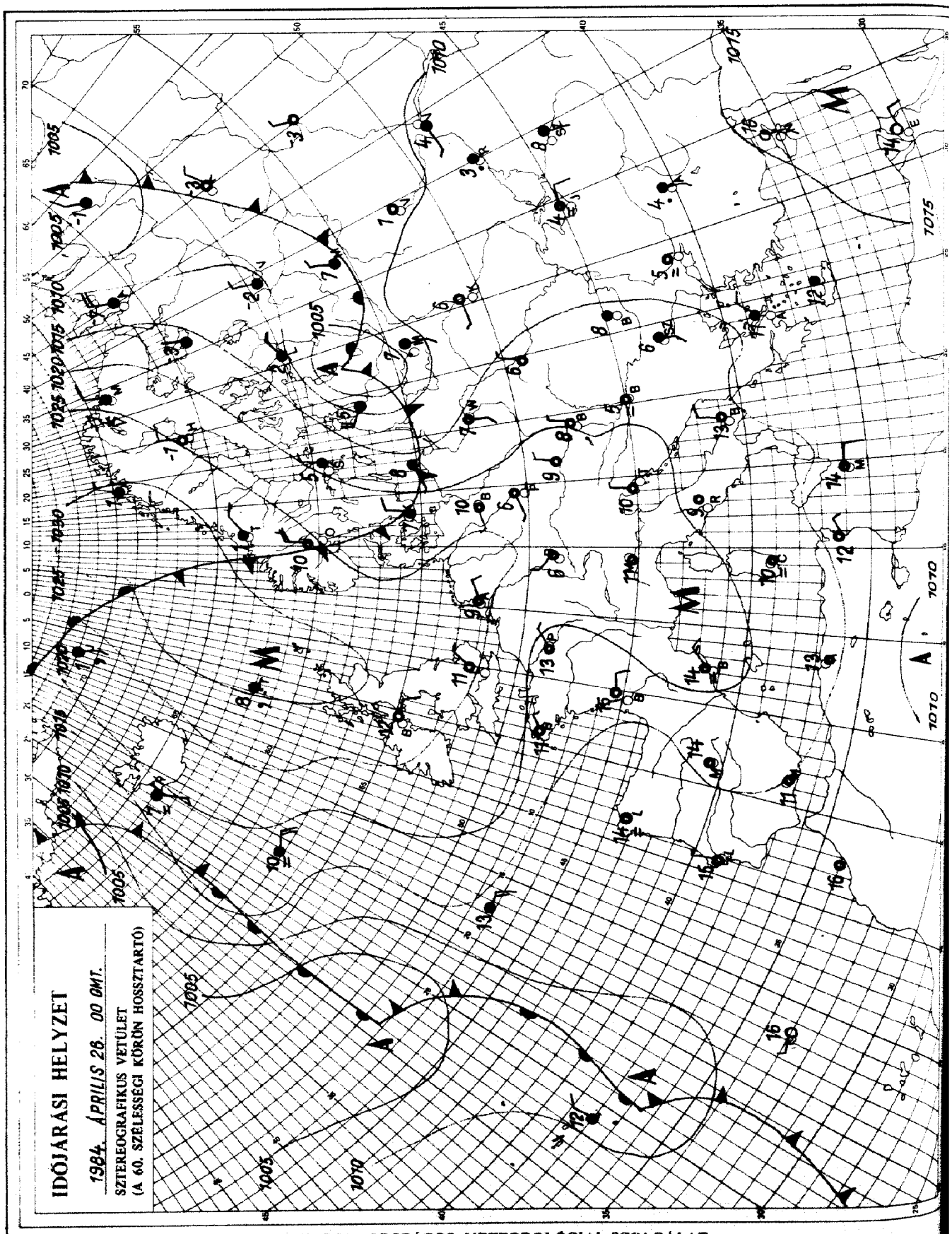

KIADJA: ORSZÁGOS METEOROLÓGIAI SZOLGÁLAT
Készíti: Központi Előrejelző Intézet Analízis- és Rövidtávú Prognózis Központja – T.: 273-018
Megjelenik naponként
Évi előfizetési díja: 1760,- Ft. – Megrendelhető: 1024 Budapest, II., Kitaibel Pál u. 1. – T.: 353-500
Kiadásért felel: az OMSZ elnöke – Szerkesztésért felel: a KEI igazgatója

Jelmagyarázat a havi mellékletben

IDŐJÁRÁSI NAPIJELENTÉS

ЕЖЕДНЕВНЫЙ МЕТЕОРОЛОГИЧЕСКИЙ БЮЛЛЕТЕНЬ • DAILY WEATHER REPORT
BULLETIN QUOTIDIEN DE TEMPS • TÄGLICHER WETTERBERICHT

97. évfolyam 118. szám + Budapest + 1984. április 27. péntek

Az időjárási helyzet és a várható időjárás:

A Brit-szigeteken és a Skandináv-félsziget déli részén magas nyomású légköri képződmény helyezkedik el, igy ott általában kevés a felhő, száraz az idő. Középpontjával Ukrajna fölött ciklon örvénylik. Áramlási rendszerében fagyos léghullámok érkeznek észak felől szárazföldünk belseje felé. Ma reggelre a hideg levegő első hulláma elérte a Fekete-tenger, valamint a Balkán-félsziget térségét záporok, hózáporok, valamint viharos szél és jelentős hőmérséklet-csökkenés kiséretében. Szombat estig a hideg levegő határozza meg a Kárpát-medence időjárását.

Hazánkban csütörtökön változóan felhős volt az ég. A keleti, északkeleti országrészben csak 1, 6, máshol 5, 10 órán át sütött a nap. A hőmérséklet csúcsértéke 16, 22 fok között alakult. Az északnyugati, északi szél sokfelé erős, több helyen viharos volt. Napközben elszórtan, az esti óráktól többfelé alakult ki eső, zápor, egy-két helyen zivatar, sőt az északkeleti megyékben néhány helyen havazás, hózápor is előfordult. Az éjszakai órákban országunkat hideg levegő árasztotta el. Hatására erősödött az éjszakai lehülés. Péntekre virradóra általában 0, +5 fokig hült le a levegő, de talajközelben több helyen fagypont alatti hőmérsékletet mértek. A ma reggel 7 óráig lehullott csapadék mennyisége csapadéknyom és 3 mm között váltakozott. Ma délelőtt felhőátvonulásokból a keleti , északkeleti megyékben elszórtan zápor, hózápor fordult elő. Az északi szél sokfelé erős, többfelé viharos széllökések is voltak. A hőmérséklet 11 órakor csak 5, 8 fok között alakult.

Ma 12 órakor Budapesten a hőmérséklet 7 fok, a tengerszintre átszámitott légnyomás 1015 mbar, alig változik.

Várható időjárás szombat estig:

A felhőátvonulásokból elsősorban az ország keleti felén kell számitani záporra, hózáporra.
Az erős északi szelet helyenként továbbra is viharos széllökések kisérik. Folytatódik a hideg idő.
A legalacsonyabb éjszakai hőmérséklet általában: -3 és +2 fok között alakul, de a szélvédett, derült helyeken -5 fok körül lesz.
A legmagasabb nappali hőmérséklet szombaton: 6 és 11 fok között várható.

Németh Lajos s.k.

A hőmérséklet napi középértéke és eltérése a 100 évi átlagtól /Budapest belterületén/:

1984. IV. 26.	14,3°C	+1,0°C

1871 óta ezen a napon Budapesten előfordult

legmagasabb hőmérséklet:	27,7°C /1962/,
legalacsonyabb hőmérséklet:	0,8°C /1893/.

84.290.

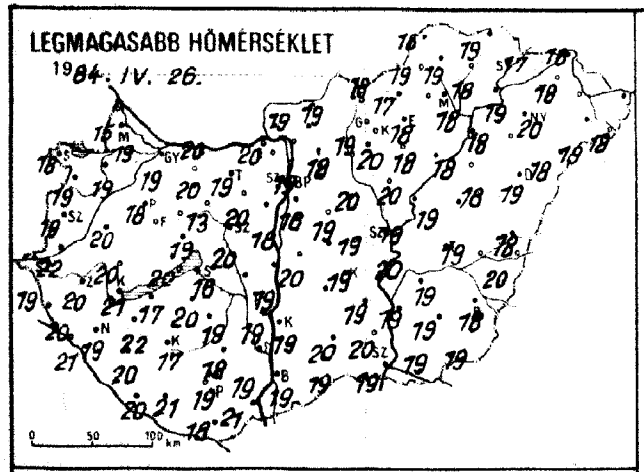
LEGMAGASABB HŐMÉRSÉKLET
1984. IV. 26.

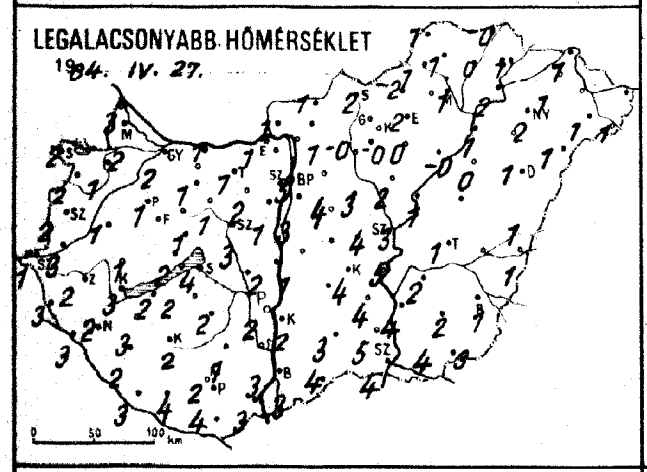
LEGALACSONYABB HŐMÉRSÉKLET
1984. IV. 27.

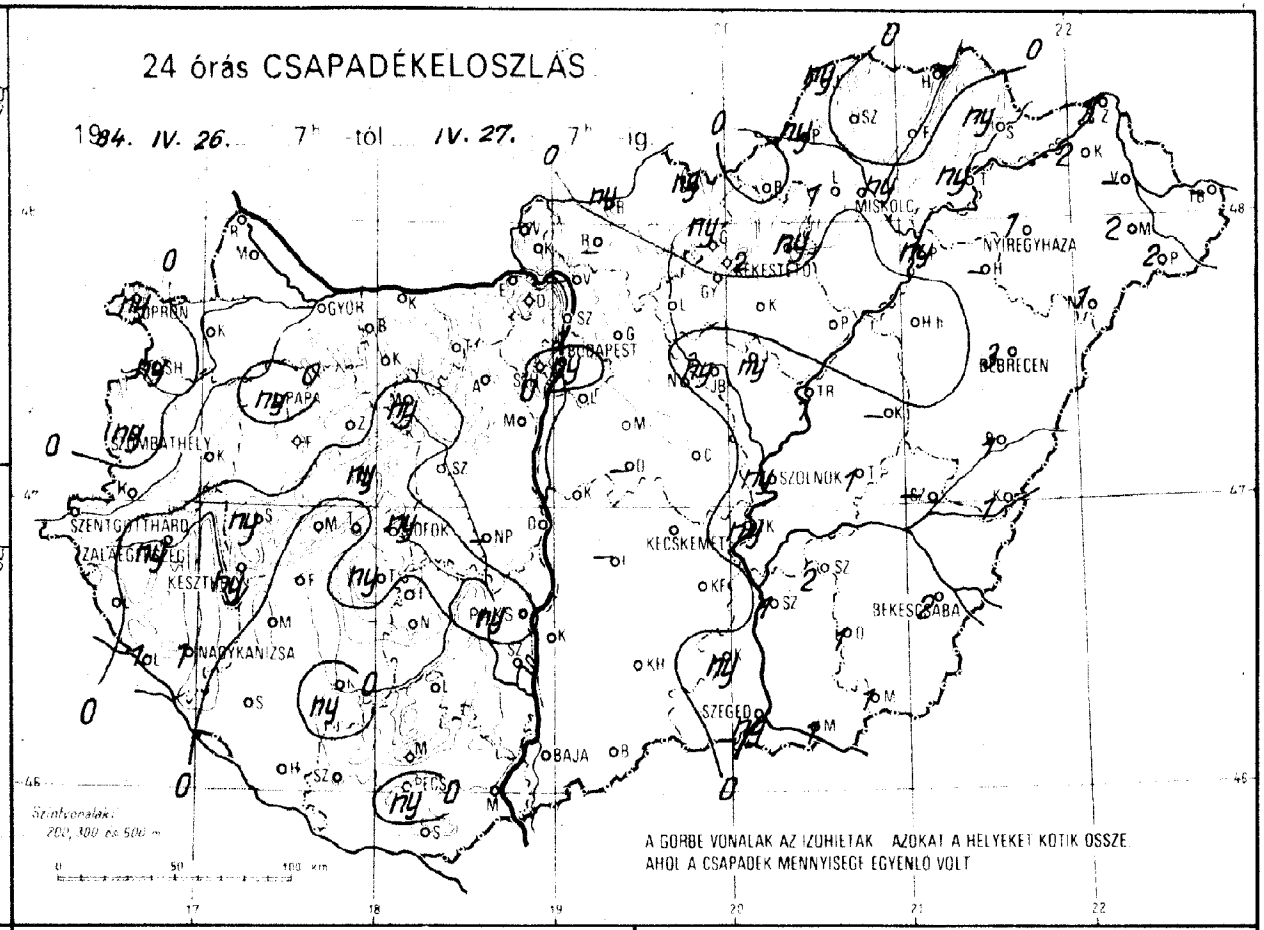
24 órás CSAPADÉKELOSZLÁS
1984. IV. 26. 7h -tól IV. 27. 7h -ig
GYŐR
BUDAPEST
MISKOLC
NYÍREGYHÁZA
DEBRECEN
SZOLNOK
KECSKEMÉT
BÉKÉSCSABA
SZEGED
BAJA
SZOMBATHELY
SZENTGOTTHARD
ZALAEGERSZEG
KESZTHELY
NAGYKANIZSA
Szintvonalak: 200, 300 és 500 m
A GÖRBE VONALAK AZ IZOHIETÁK AZOKAT A HELYEKET KÖTIK ÖSSZE AHOL A CSAPADÉK MENNYISÉGE EGYENLŐ VOLT

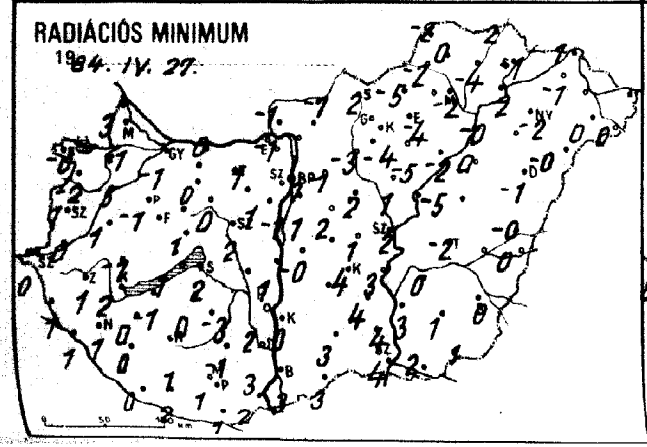
RADIÁCIÓS MINIMUM
1984. IV. 27.

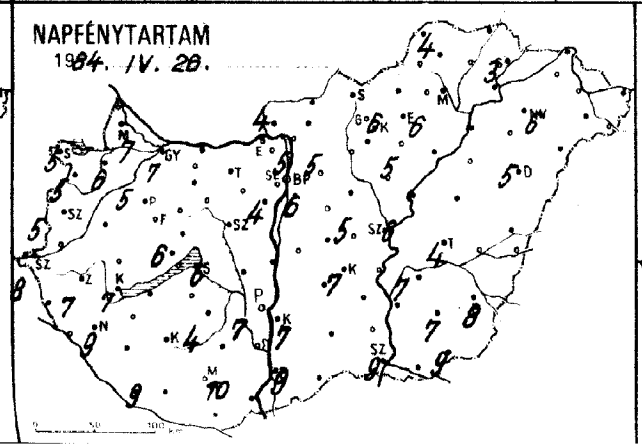
NAPFÉNYTARTAM
1984. IV. 26.

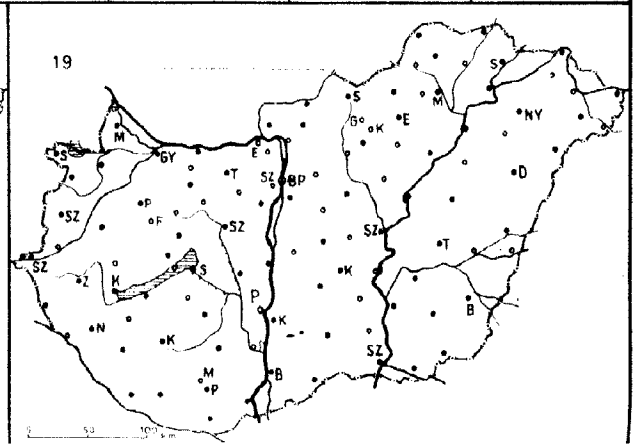
19

1984. IV. 27.^{h}-ig az utolsó 24 óra adatai						Előző nap napos órái
állomás	csapadék (mm)		max. hőmérséklet	min. hőmérséklet	rad. min.	
Győr	•		19	2	-1	7
Kapuvár	•		19	1	-0	6
Mosonmagyaróvár	•	⌣	19	2	-1	7
Rajka	•		15	3	3	
Sopron	ny	▽̇	18	2	-0	5
Sopronhorpács	ny		19	2	-2	5
Káld	•		20	1	1	
Körmend	•		22	3	0	
Szentgotthárd	•		19	1	0	8
Szombathely	ny		19	2	1	5
Genti	•		20	3	1	
Letenye	1		21	3	1	
Nagykanizsa	1	▽̇	19	2	1	9
Zalaegerszeg	ny	▽̇	20	2	1	7
Farkasgyepű	•		16	-1	-2	
Keszthely	ny	▽̇ ⌒	21	3	2	7
Jencshely	•		17	1	-1	6
Tapa	ny	▽̇	18	1	-1	5
Sumeg	ny		20	1	-1	
Sáhány	•		20	2	1	
Veszprém	ny		19	1	1	
Mór	•		17	-1	-2	
Sonyód	•		17	2	-1	
Tomokszt. györgy	•	=	20	3	0	9
Kaposvár	ny		17	2	1	
Marcali	•		22	3	0	
Lofok	ny	▽̇ ⌒	16	4	2	6
Somogyszob	•	⌒	20	2	0	
Tab	ny	,	20	2	0	
Fábolna	•		18	2	0	
Esztergom	•	=	20	1	-1	
Csbér	•		20	1	0	
Komárom	•		20	1	0	
Tatabánya	•		19	1	1	
Csesztdoboz	•		20	2	1	
Dunaújváros	•		19	2	1	
Martonvásár	•		18	1	-1	4
Cór	ny	▽̇	18	1	0	
Megyhörcsökp.	–		–	–	–	
Szabadbattyán	•	=	20	3	2	
Ergszemcse	•		19	2	-3	7
Dengyel	•		18	1	-1	
Aks	ny	▽̇	19	2	2	7
Mekszárd	•		19	3	3	
Szpádtető	•		16	1	-1	
Pohacs	•		21	3	2	
Pécs	ny	▽̇	19	2	1	10
Siklós	•		18	4	1	
Ingetvár	•	⌒	21	4	2	
Udaörs	ny	▽̇ ⌒	19	2	-1	
S. Lőrinc	•		18	3	1	6
S. Met. Int.	•		19	3	1	5
S. Szab. hegy	•		15	-1	-2	
Gled	•		19	4	1	5
Bogókő	•		15	-3	-3	
Dollo	•		18	1	-1	5
Nályrét	•		17	0	-3	
Ynor	•		19	4	2	
Gykáta	•		20	3	2	
Ntendre	•		20	2	2	

1984. IV. 27.^{h}-ig az utolsó 24 óra adatai						Előző nap napos órái
állomás	csapadék (mm)		max. hőmérséklet	min. hőmérséklet	rad. min.	
Vác	–		–	–	–	
Vámosmikola	•		19	1	-1	4
Baja	•		19	3	3	9
Bacsalmás	•		19	4	3	
Izsák	–		–	–	–	
Kalocsa	•		19	2	0	7
Kecskemét	•		19	4	4	7
Kiskunfélegyháza	•		19	4	4	
Kiskunhalas	•	⌒	20	3	3	
Kunszentmiklós	•		20	1	-0	
Tiszakécske	ny	,	20	5	3	
Balassagyarmat	ny	▽̇	19	1	-1	
Romhány	–		–	–	–	
Salgótarján	ny		18	2	2	
Eger	ny	,	18	2	-4	6
Galyatető	ny		16	-6	-9	
Gyöngyös	•		20	-0	-4	
Kékestető	2	▽̇ =	12	-5	-6	6
Kompolt	•		18	0	-5	5
Lőrinci	•		19	-0	-3	
Poroszló	•		18	-0	-2	
Jászapáti	ny		20	2	1	
Jászberény	ny	▽̇ ⌒	19	2	1	
Karcag	–		–	–	–	
Szolnok	ny	▽̇	19	3	2	6
Tiszaroff	1	=	19	1	-5	
Túrkeve	1	▽̇	19	1	-2	4
Kistelek	ny	▽̇	20	5	4	
Makó	1		19	4	2	
Szeged	ny	▽̇	19	4	4	9
Szentes	1	▽̇	19	4	3	
Borsodnádasd	•		17	-2	-5	
Fügöd	•		18	0	-4	
Hidasnémeti	•		19	-0	-2	
Jósvafő	ny	▽̇ ⌣	16	1	-2	4
Lillafüred	1		18	-1	-3	
Miskolc	ny	▽̇	18	1	-2	–
Putnok	ny	,	19	1	-2	
Sárospatak	ny	▽̇	17	1	-1	3
Szendrőlád	•		19	1	0	
Tokaj	ny		19	2	2	
Kisvárda	2	=	18	1	-1	0
Mátészalka	2		19	1	0	
Nyíregyháza	1	▽̇	20	2	-2	6
Nyírlugos	1	, ⌒	18	1	-0	
Pátyod	2	▽̇ ⌒	18	1	0	
Tiszabecs	–		–	–	–	
Vásárosnamény	–		–	–	–	
Záhony	1		18	1	1	
Berettyóújfalu	1		18	1	-0	
Debrecen	3	▽̇	19	1	-1	5
Hajdúdorog	–		–	–	–	
Hortobágy	•		18	0	0	
Körösszakál	1		20	1	0	
Polgár	ny		18	1	-0	
Békéscsaba	2	⌒ =	18	1	0	8
Mezőhegyes	1		19	3	1	9
Orosháza	1	⌒	19	2	1	7
Szarvas	2	▽̇	19	2	0	7
Szeghalom	–		–	–	–	

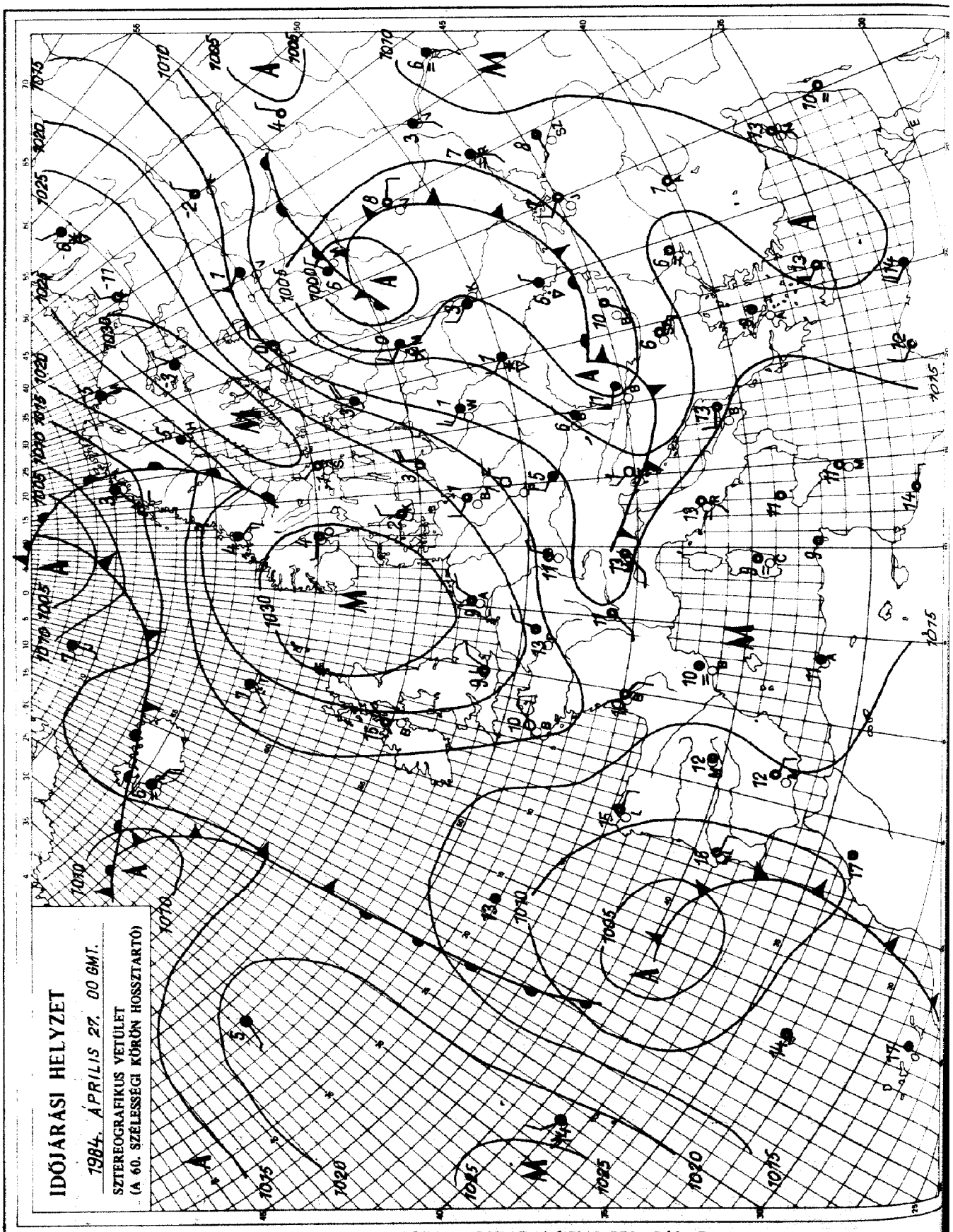

KIADJA: ORSZÁGOS METEOROLÓGIAI SZOLGÁLAT
Készíti: Központi Előrejelző Intézet Analízis- és Rövidtávú Prognózis Központja – T.: 273-018
Megjelenik naponként
Évi előfizetési díja: 1760,- Ft. – Megrendelhető: 1024 Budapest, II., Kitaibel Pál u. 1. – T.: 353-500
Kiadásért felel: az OMSZ elnöke – Szerkesztésért felel: a KEI igazgatója

Jelmagyarázat a havi mellékletben

IDŐJÁRÁSI NAPIJELENTÉS

ЕЖЕДНЕВНЫЙ МЕТЕОРОЛОГИЧЕСКИЙ БЮЛЛЕТЕНЬ · DAILY WEATHER REPORT
BULLETIN QUOTIDIEN DE TEMPS · TÄGLICHER WETTERBERICHT

97. évfolyam 119. évfolyam + Budapest + 1984. április 28. szombat

Az időjárási helyzet és a várható időjárás:

Európa nyugati és északi vidékein anticiklon határozza meg az időjárást. Pénteken Franciországban és Angliában többfelé mértek a délutáni órákban 20 fok fölötti hőmérsékletet. Enyhe idő van az Ibériai-félszigeten is, de ott az időnként megnövekvő felhőzetből kisebb záporok, esők alakulnak ki. Közép- és Kelet-Európát az elmúlt 36 órában hideg, sarkvidéki eredetü levegő árasztotta el. Jelentősen visszaesett a hőmérséklet és helyenként téliesre fordult az idő. A hideg levegő első hulláma szombat reggel már elérte az Égeitengert és a Balkán-félsziget déli részét. A következő napokban a Kárpát-medencében a hideg levegő nyugalomba kerül és a napsütés hatására lassan melegszik az idő.

Hazánkban pénteken szeles, téliesen hideg idő volt. Elsősorban az ország keleti-északkeleti részén fordult elő több helyen jelentéktelen zápor, hózápor. A viharos északi szelet óránként 70, 80 km-es széllökések kisérték. A kora délutáni hőmérséklet mindössze 7 és 11 fok között alakult. Szombat hajnalban a talaj közelében csaknem országszerte fagyott, 2 m-es magasságban pedig +3 és -4 fok között váltakozott a hőmérséklet. A szél mindenütt mérséklődött. Délelőtt változóan felhős idő volt, szórványos záporral, hózáporral. A hőmérséklet 11 órakor 3 és 9 fok között volt.

Ma 12 órakor Budapesten 7 fokot mértek, a tengerszintre átszámitott légnyomás 1016 mbar, gyengén emelkedik.

Várható időjárás vasárnap estig:

Eleinte még időnként erősen megnövekvő felhőzet és szórványos zápor, hózápor valószinü. Vasárnap kevesebb felhő, több napsütés várható, számottevő csapadék nem lesz. Időnként megélénkül az északnyugati szél. A várható legalacsonyabb éjszakai hőmérséklet: -3 és +2, legmagasabb nappali hőmérséklet vasárnap 9 és 14 fok között alakul.

Bozóki István s.k.

TÁVOLABBI KILÁTÁSOK HÉTFŐTŐL-CSÜTÖRTÖKIG:

Eleinte kevés felhő, napos idő, később az időnként erősen megnövekvő gomolyfelhőzetből többfelé lehetnek záporok, zivatarok. A hőmérséklet emelkedik. Legalacsonyabb hajnali hőmérséklet eleinte 0, +5, később 6, 11 fok között várható. Legmagasabb nappali hőmérséklet eleinte 12, 17, később 20, 25 fok között lesz.
Jelentős mennyiségü /legalább 5 mm napi/ csapadék az ország területének 20 százalékán várható.

KÖZÉPTÁVÚ ELŐREJELZŐ OSZTÁLY

A hőmérséklet napi középértéke és eltérése a 100 évi átlagtól /Budapest belterületén/:

1984. IV. 27.	5,8°C	-7,4°C

1871 óta ezen a napon Budapesten előfordult

legmagasabb hőmérséklet:	27,1°C /1880/,
legalacsonyabb hőmérséklet:	1,3°C /1917/.

84.291.

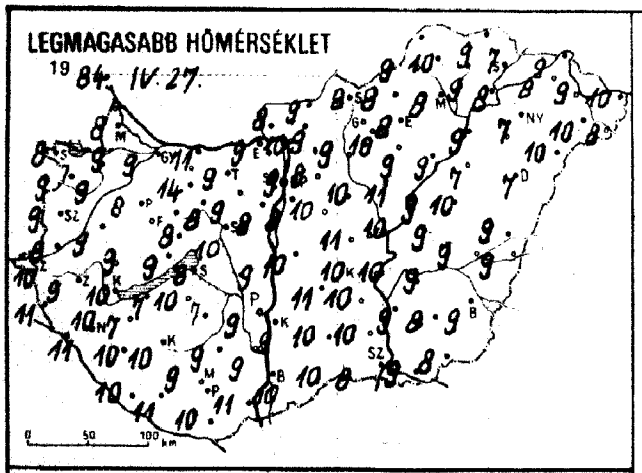
LEGMAGASABB HŐMÉRSÉKLET
19 84. IV. 27.

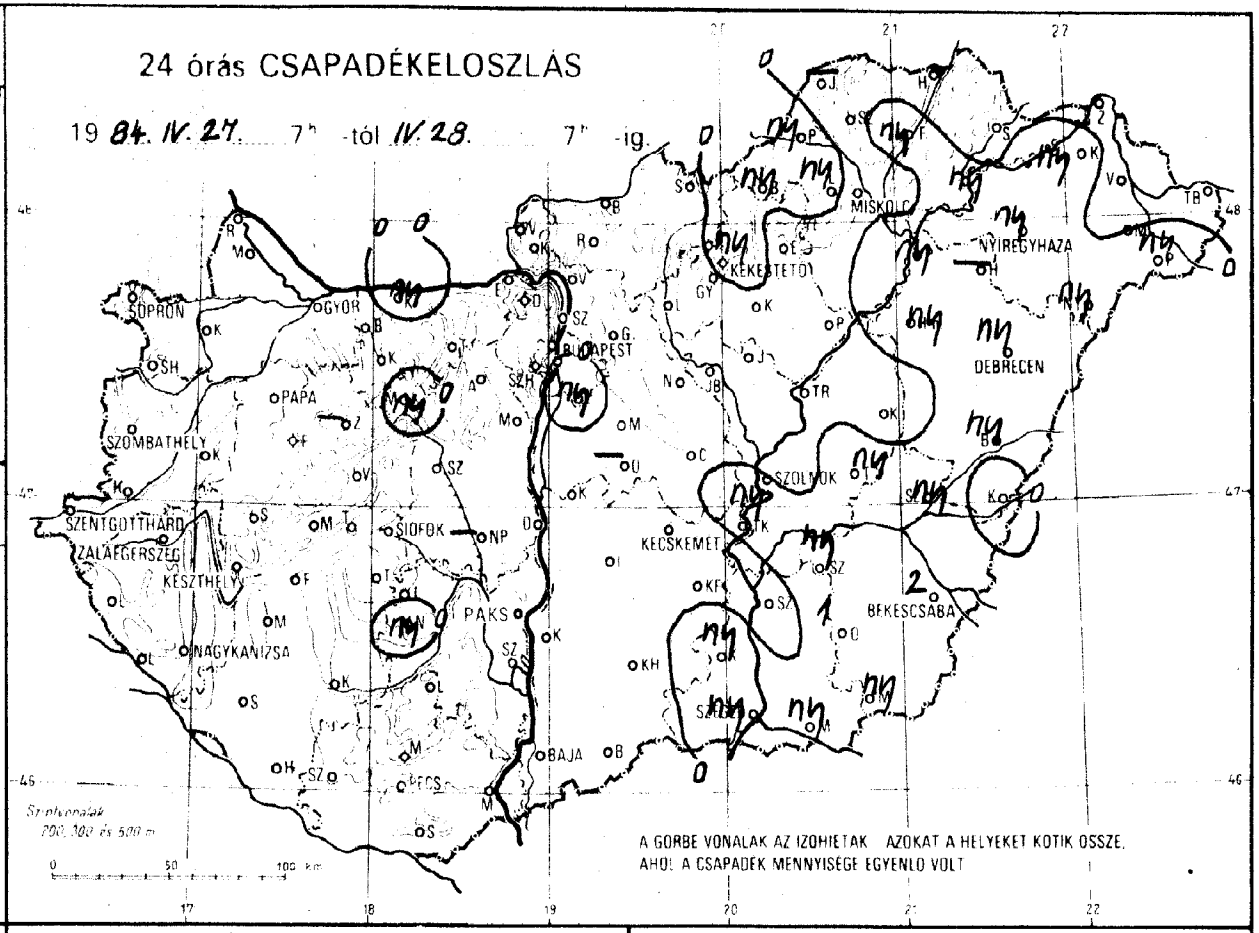
24 órás CSAPADÉKELOSZLÁS
19 84. IV. 27. 7h -tól IV. 28. 7h -ig.
SOPRON
GYŐR
PAPA
SZOMBATHELY
SZENTGOTTHÁRD
ZALAEGERSZEG
KESZTHELY
NAGYKANIZSA
SIÓFOK
PAKS
BAJA
PÉCS
BUDAPEST
KÉKESTETŐ
MISKOLC
NYÍREGYHÁZA
DEBRECEN
SZOLNOK
KECSKEMÉT
BÉKÉSCSABA
A GÖRBE VONALAK AZ IZOHIETAK AZOKAT A HELYEKET KÖTIK ÖSSZE, AHOL A CSAPADÉK MENNYISÉGE EGYENLŐ VOLT

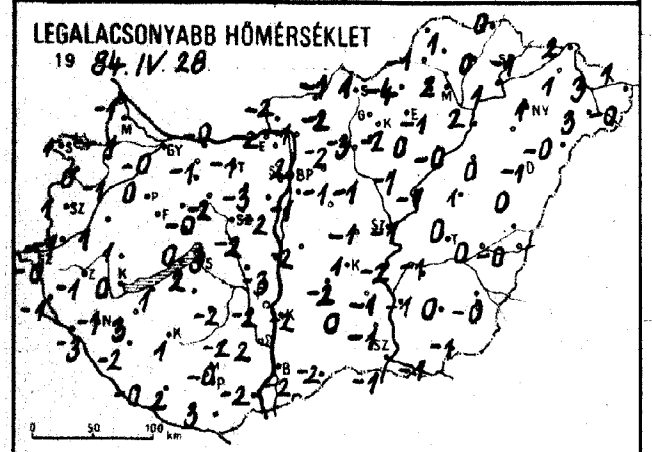
LEGALACSONYABB HŐMÉRSÉKLET
19 84. IV. 28.

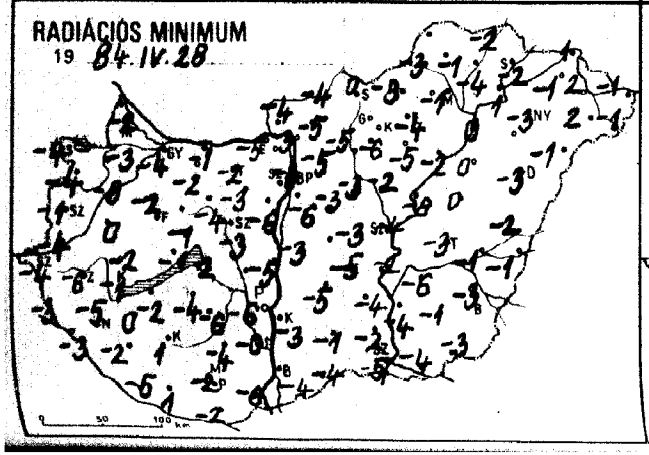
RADIÁCIÓS MINIMUM
19 84. IV. 28.

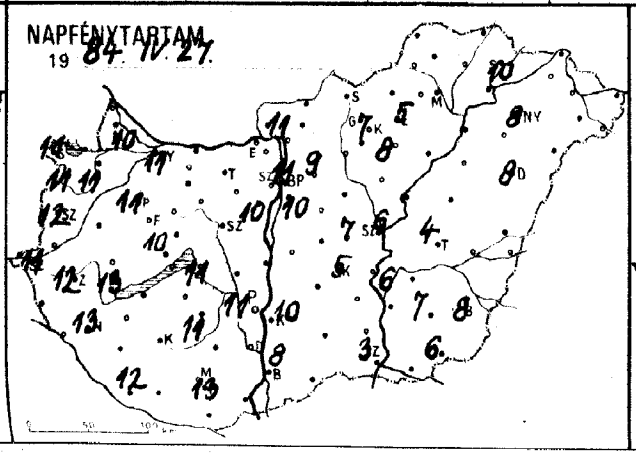
NAPFÉNYTARTAM
19 84. IV. 27.

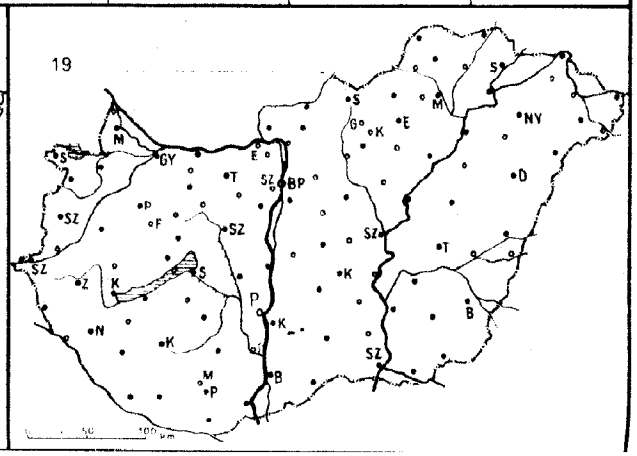
19

1984. IV. 28.^{h}-ig az utolsó 24 óra adatai						Előző nap napos órái	84. IV. 28.^{h}-ig az utolsó 24 óra adatai						Előző nap napos órái
állomás	csapadék (mm)		max. hőmérséklet	min. hőmérséklet	rad. min.		állomás	csapadék (mm)		max. hőmérséklet	min. hőmérséklet	rad. min.	
Győr	•	⊔	9	-0	-4	11	Vác	•		10	-1	-3	
Kapuvár	•	⚓	9	-1	-8	11	Vámosmikola	•		8	-2	-4	11
Mosonmagyaróvár	•	⊔	9	1	-3	10	Baja	•		10	-2	-4	8
Rajka	∘		8	-1	-2		Bácsalmás	∘		10	-2	-4	
Sopron	∘		8	1	-4	11	Izsák	∘		11	-2	-5	
Sopronhorpács	•		9	0	-4	11	Kalocsa	•		9	-2	-3	10
Káld	•		9	1	0		Kecskemét	∘	⚓	10	1	-5	5
Körmend	∘		8	-1	-4		Kiskunfélegyháza	•		10	-1	-4	
Szentgotthárd	∘		10	-0	-4	11	Kiskunhalas	•	⊔	10	0	-1	
Szombathely	∘		9	1	-1	12	Kunszentmiklós	∘		10	-2	-3	
Lenti	∘		11	-1	-3		Tiszakécske	ny	*	10	-2	-2	
Letenye	∘	⊔	11	-3	-3		Balassagyarmat	•	⚓	9	-1	-4	
Nagykanizsa	∘	⚓	10	-1	-5	13	Romhány	•	⊔	9	-2	-5	
Zalaegerszeg	•		9	-1	-6	12	Salgótarján	•		8	1	0	
Farkasgyepű	∘	⊔	7	-1	-4		Eger	•		8	-1	-4	5
Keszthely	∘		10	0	-1	13	Galyatető	•		7	-5	-8	
Mencshely	∘		6	0	-5	10	Gyöngyös	•		10	-2	-6	
Pápa	∘		8	0	-2	11	Kékestető	ny	▽	1	-5	-6	7
Sümeg	∘		9	1	-2		Kompolt	•		9	0	-5	8
Tihany	•		9	0	-1		Lőrinci	•	⊔	9	-3	-5	
Veszprém	∘		8	-0	-1		Poroszló	•		9	-0	-2	
Zirc	–		–	–	–		Jászapáti	∘		11	-1	-2	
Fonyód	•		7	1	-2		Jászberény	•	⊔	10	-2	-4	
Homokszt. György	•	=	10	-0	-5	12	Karcag	•	=	10	1	0	
Kaposvár	•		10	1	1		Szolnok	•	⊔	10	-1	-4	6
Marcali	•		7	3	-0		Tiszaroff	•	⚓	9	-1	-8	
Siófok	•		8	3	2	11	Túrkeve	ny	⚹	9	0	-3	4
Somogyszob	•	⊔	10	-2	-2		Kistelek	ny	*	10	-1	-2	
Tab	•		10	2	-4		Makó	ny	⊔	9	-1	-4	
Tábolna	•		8	-1	-4		Szeged	ny	⚹ ⚓	8	-2	-5	3
Esztergom	•	=	9	-2	-5		Szentes	•		9	-1	-4	
Csisbér	•	⚓	14	-1	-2		Borsodnádasd	ny	*	8	-4	-8	
Komárom	ny	*	11	-0	-1		Füged	ny	*	9	0	-4	
Tatabánya	•	⊔	9	-1	-2		Hidasnémeti	•		9	0	-2	
Csütdoboz	•	⊔	9	-3	-3		Jósvafő	–		–	–	–	–
Dunaújváros	•		9	-3	-5		Lillafüred	ny	*	8	-0	-3	
Martonvásár	•		8	-2	-6	10	Miskolc	•		8	2	-1	–
Tor	ny	⚓	8	-2	-4		Putnok	ny	* =	9	-1	-3	
Nagyhörcsökp.	–		–	–	–		Sárospatak	•		7	-1	-2	10
Szabadbattyán	•	=	10	-2	-3		Szendrőlád	•	⊔	10	1	-1	
Fegszemcse	•	⊔	7	-2	-6	11	Tokaj	ny	*	8	1	1	
Fengyel	•	=	9	-2	-4		Kisvárda	ny	* =	8	1	-1	–
Aks	∘		9	-2	-6	11	Mátészalka	•		10	3	2	
Szekszárd	•		9	2	-0		Nyíregyháza	ny	⚹ ⚓	7	1	-3	8
Szpádtető	•		6	-1	-5		Nyírlugos	ny	⚹ =	10	-0	-1	
Pohács	•	⊔	11	-2	-6		Pátyod	ny	* ⚓	8	-0	-1	
Pécs	•		9	-0	-2	13	Tiszabecs	•	⊔	10	1	-1	
Siklós	•		10	3	-2		Vásárosnamény	•	⚓	9	3	2	
Szigetvár	•	⚓	11	2	1		Záhony	•		9	2	1	
Udaörs	•		8	-0	-3		Berettyóújfalu	ny	*	9	0	-2	
2. Lőrinc	ny	⚹ ⊔	8	-1	-6	10	Debrecen	ny	⚹	7	-1	-3	8
2. Met. Int.	•		9	2	-3	11	Hajdúdorog	–		–	–	–	
2. Szab. hegy	•		5	0	-2		Hortobágy	ny	⚹	7	0	0	
Ugléd	•	=	11	-1	-3	7	Körösszakál	∘		9	-0	-1	
Dhogókő	•		5	-2	-2		Polgár	ny	*	9	2	0	
Ddöllő	•		8	-2	-5	9	Békéscsaba	2	⚹ ⊔	9	-1	-3	8
Fályrét	•	⊔	8	-2	-6		Mezőhegyes	ny	* ⚓	8	-1	-3	6
Onor	•	⊔	10	-1	-3		Orosháza	1	* ⚓	8	0	-1	7
Gykáta	•	⊔	10	-1	-3		Szarvas	ny	⚹ ≡	9	-1	-6	6
Entendre	•		10	1	-1		Szeghalom	ny	*	9	0	-1	

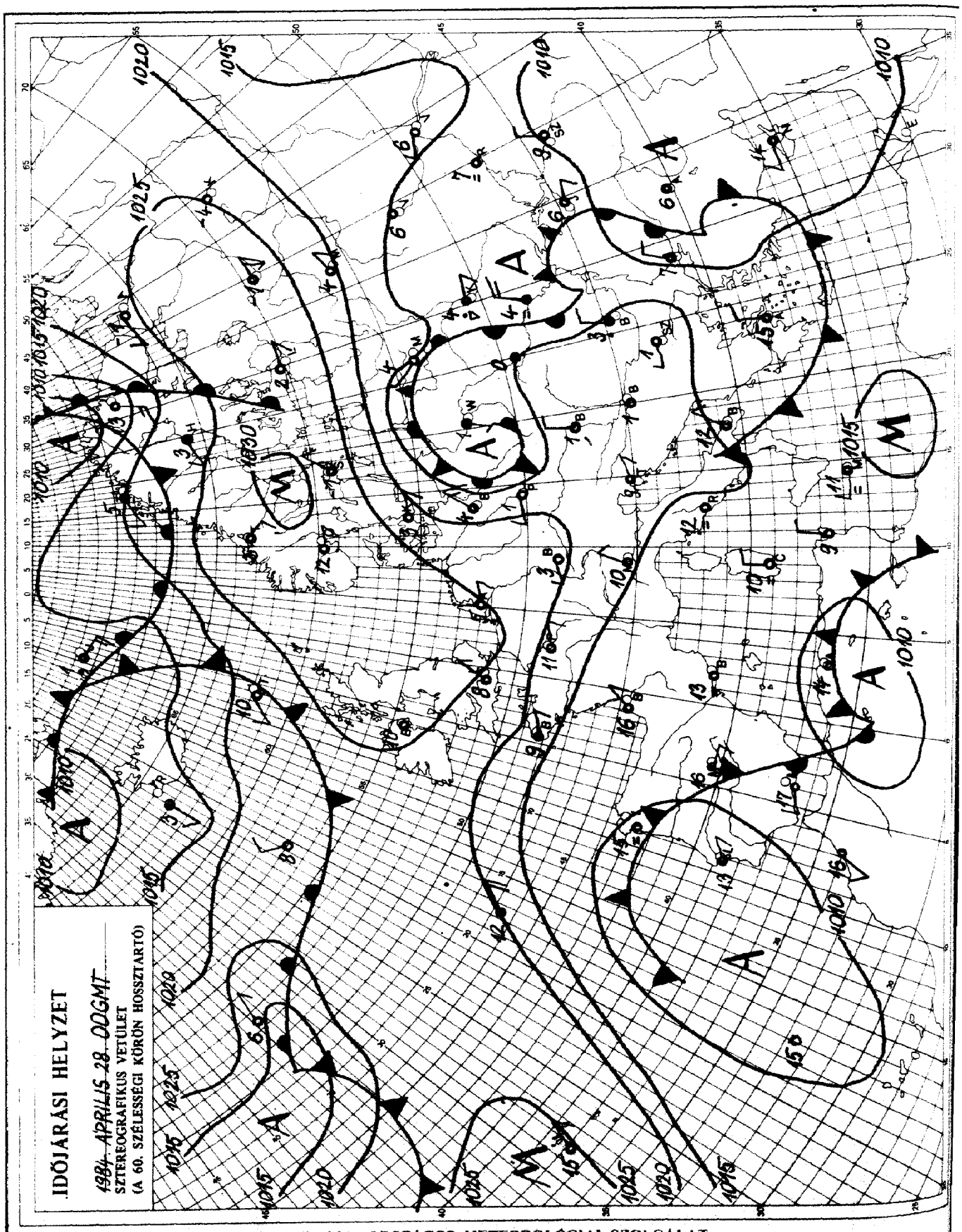

KIADJA: ORSZÁGOS METEOROLÓGIAI SZOLGÁLAT
Készíti: Központi Előrejelző Intézet Analízis- és Rövidtávú Prognózis Központja – T.: 273-018
Megjelenik naponként
Évi előfizetési díja: 1760,- Ft. – Megrendelhető: 1024 Budapest, II., Kitaibel Pál u. 1. – T.: 353-500
Kiadásért felel: az OMSZ elnöke – Szerkesztésért felel: a KEI igazgatója

Jelmagyarázat a havi mellékletben

IDŐJÁRÁSI NAPIJELENTÉS

ЕЖЕДНЕВНЫЙ МЕТЕОРОЛОГИЧЕСКИЙ БЮЛЛЕТЕНЬ · DAILY WEATHER REPORT
BULLETIN QUOTIDIEN DE TEMPS · TÄGLICHER WETTERBERICHT

97. évfolyam 120. szám + Budapest + 1984. április 29. vasárnap

Az időjárási helyzet és a várható időjárás:

A Közép- és Délkelet-Európát elárasztó hideg levegő lassanként mindenütt nyugalomba jut, vasárnap délelőtt már csak a Fekete-tenger nyugati partvidéke, valamint az Égei-tenger térségében okozott számottevő csapadékot. A hideg levegőben magas nyomású légköri képződmény épült föl, melynek hatására sok a napsütés, így lassanként melegszik az idő. Kontinensünk délnyugati vidékén változékony, gyakorta csapadékos, meleg időjárás uralkodik, délutánra nem egy helyen 25 fok fölé emelkedik a hőmérséklet. Nyugat- és Észak-Európa nagy részén leszálló légmozgás uralkodik, kevés a felhő, a hőmérséklet csúcsértéke a sokéves átlaghoz közel alakul.

Szombaton Magyarország északi, északnyugati vidékein gyakorta volt erősen felhős az ég, záporokról, hózáporokról érkezett jelentés, de számottevő mennyiség, 4 mm csupán a Mátrában hullott. Az ország középső és déli vidékein 8, 10 órán át sütött a nap, ennek ellenére délutánra csupán 7, 13 fok közé emelkedett a hőmérséklet. A túlnyomóan derült éjszakán általában -3, +2 fok közé hült le a levegő. Délelőtt napos száraz idő volt. A hőmérséklet 11 órára 7, 11 fok közé emelkedett.

Ma 12 órakor Budapesten a hőmérséklet 11 fok, a tengerszintre átszámitott légnyomás 1022 mbar, alig változik.

Várható időjárás hétfő estig:

Folytatódik a jobbára derült, száraz idő. Ma /vasárnap/ északkelet felől átmenetileg megnövekszik kissé a felhőzet, de csapadék nem várható. A változó irányú szél többnyire mérsékelt, napközben időnként kissé élénk lesz.
A legalacsonyabb éjszakai hőmérséklet -1, +4 fok között,
a legmagasabb nappali hőmérséklet hétfőn 15 fok közelében alakul.

Török Dénes s.k.

A hőmérséklet napi középértéke és eltérése a 100 évi átlagtól /Budapest belterületén/:

1984. IV. 28.	5,8°C	-7,7°C

1871 óta ezen a napon Budapesten előfordult

legmagasabb hőmérséklet:	28,7°C /1969/,
legalacsonyabb hőmérséklet:	1,0°C /1888/.

84.292.

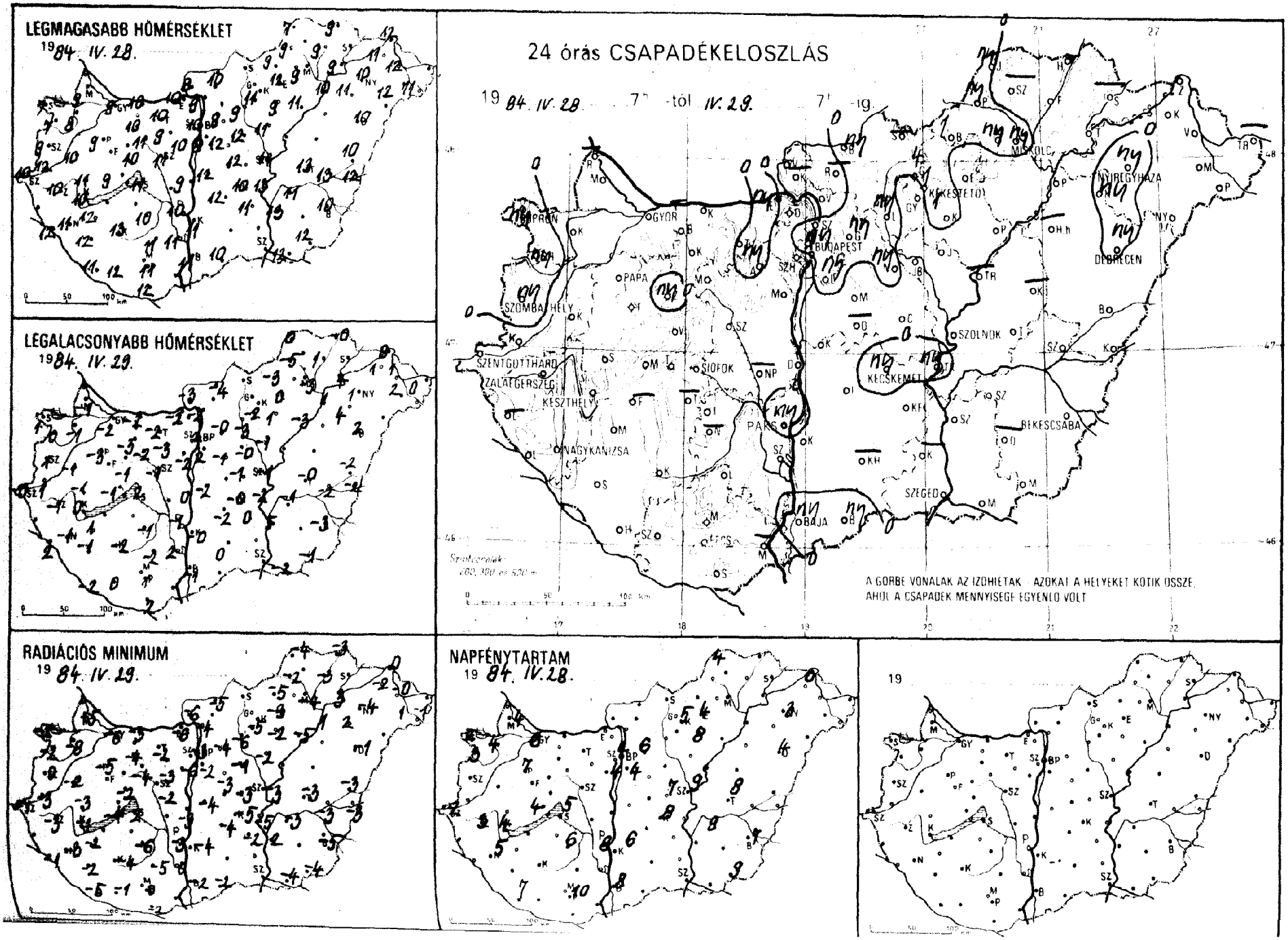
LEGMAGASABB HŐMÉRSÉKLET
1984. IV. 28.
LEGALACSONYABB HŐMÉRSÉKLET
1984. IV. 29.
RADIÁCIÓS MINIMUM
1984. IV. 29.
24 órás CSAPADÉKELOSZLÁS
1984. IV. 28. 7h -tól IV. 29. 7h -ig.
A GÖRBE VONALAK AZ IZDHIÉTAK - AZOKAT A HELYEKET KÖTIK ÖSSZE, AHOL A CSAPADÉK MENNYISÉGE EGYENLŐ VOLT
NAPFÉNYTARTAM
1984. IV. 28.
19

1984. IV. 29.^{h}-ig az utolsó 24 óra adatai						Előző nap napos órái
állomás	csapadék (mm)		max. hőmérséklet	min. hőmérséklet	rad. min.	
Győr	• ⊔		9	−2	−6	6
Kapuvár	• ⚠		8	−1	−8	4
Mosonmagyaróvár	• ⊔		9	−1	−5	4
Rajka	–		–	–	–	
Sopron	ny ⚹⊔		7	1	−2	2
Sopronhorpács	ny ⚠		7	0	−2	3
Kőszeg	•		10	−1	−2	
Körmend	•		12	1	−3	
Szentgotthárd	• ⊔		10	0	−1	2
Szombathely	ny		9	1	0	5
Lenti	–		–	–	–	
Letenye	• ⚠		12	2	−1	
Nagykanizsa	• ⊔		11	−1	−3	5
Zalaegerszeg	• ⊔		10	−1	−3	3
Farkasgyepű	• ⊔		8	−3	−4	
Keszthely	•		10	0	−1	4
Mencshely	• ⊔		9	−1	−4	4
Pápa	• ⊔		9	−3	−5	7
Sümeg	•		11	−1	−3	
Tihany	•		11	1	−0	
Veszprém	•		10	−1	−2	
Zirc	ny ✱		5	−3	−5	
Csornya	–		–	–	–	
Komoksz. György	• ⊔		11	−2	−5	7
Kaposvár	• ⊔		13	−2	−4	
Marcali	• ⚠		12	1	−2	
Siófok	•		11	2	2	5
Somogyszob	• ⚠		12	−1	−2	
Tab	–		–	–	–	
Bábolna	–		–	–	–	
Esztergom	ny ⊔		10	−2	−6	
Kisbér	• ⚠		10	−3	−4	
Komárom	• ⊔		10	−2	−3	
Tatabánya	• ⊔		10	−2	−2	
Alcsútdoboz	ny ⚹⊔		9	−3	−3	
Dunaújváros	•		9	0	−3	
Martonvásár	• ⊔		10	−2	−6	4
Mór	• ≋		11	−2	−4	
Nagyhörcsökp.	–		–	–	–	
Szabadbattyán	• ⊔		11	−1	−2	
Fegszemcse	• ⊔		10	−1	−6	6
Lengyel	• ⊔		11	−2	−5	
Paks	ny ⚹⊔		10	−1	−3	8
Szekszárd	•		11	2	0	
Árpádtető	•		7	−1	−3	
Mohács	–		–	–	–	
Pécs	•		11	1	0	10
Miklós	•		12	2	−2	
Szigetvár	• ⊔		12	0	−1	
Budaörs	• ⊔		9	−2	−7	
P. Lőrinc	ny ⚹⊔		8	2	−2	4
P. Met. Int.	ny		10	2	−3	4
P. Szab. hegy	• ⊔		9	−2	−7	
Pegléd	• ≋		12	−1	−3	7
Szobogókő	•		3	−1	−2	
Tódöllő	ny ✱⊔		9	−0	−4	6
Királyrét	–		–	–	–	
Jónor	• ⊔		12	−1	−3	
Nagykáta	ny ⊔		12	−0	−1	
Szentendre	•		10	−1	−1	

1984. IV. 29.^{h}-ig az utolsó 24 óra adatai						Előző nap napos órái
állomás	csapadék (mm)		max. hőmérséklet	min. hőmérséklet	rad. min.	
Vác	• ⊔		9	−2	−4	
Vámosmikola	• ⊔		8	−3	−6	2
Baja	ny ✱⊔		11	−1	−2	8
Bácsalmás	ny ⊔		10	0	−2	
Izsák	•		12	−2	−4	
Kalocsa	• ⊔		11	−0	−4	6
Kecskemét	ny ⚠		10	−0	−5	8
Kiskunfélegyháza	•		11	0	−2	
Kiskunhalas	–		–	–	–	
Kunszentmiklós	•		12	−2	−4	
Tiszakécske	ny ⊔		13	−2	−5	
Balassagyarmat	ny ✱⊔		10	−4	−5	
Romhány	–		–	–	–	
Salgótarján	–		–	–	–	
Eger	•		12	0	−3	4
Galyatető	4 ✱ folt		1	−3	−5	
Gyöngyös	•		11	−2	−5	
Kékestető	1 ✱⊔ folt		1	−3	−5	5
Kompolt	1 ⊔		9	1	−2	8
Lőrinci	ny ⚹⊔		9	−3	−6	
Poroszló	• ⊔		11	−3	−5	
Jászapáti	• =		11	−1	−2	
Jászberény	• ⚠		10	−2	−3	
Karcag	–		–	–	–	
Szolnok	• ⊔		11	−1	−3	9
Tiszaroff	–		–	–	–	
Túrkeve	• ⊔		13	−0	−3	8
Kistelek	–		–	–	–	
Makó	• ⊔		12	−2	−4	
Szeged	–		–	–	–	–
Szentes	•		13	5	2	
Borsodnádasd	1 ✱⊔		9	−3	−5	
Füged	• ≈		9	1	−3	
Hidasnémeti	•		9	−0	−3	
Jósvafő	ny ✱≋		7	0	−4	4
Lillafüred	ny ✱		8	−1	−3	
Miskolc	ny ⚹		9	−3	−4	
Putnok	ny ⚹≋		9	−5	−2	
Sárospatak	–		–	–	–	–
Szendrőlád	–		–	–	–	
Tokaj	•		9	4	3	
Kisvárda	• =		11	1	−2	0
Mátészalka	•		12	2	1	
Nyíregyháza	ny ⚹		10	1	−4	3
Nyírlugos	–		–	–	–	
Pátyod	• ⚠		11	0	−1	
Tiszabecs	–		–	–	–	
Vásárosnamény	• ⚠		12	1	−0	
Záhony	•		12	0	0	
Berettyóújfalu	•		10	−2	−3	
Debrecen	ny ⚹⊔		10	2	−1	4
Hajdúdorog	ny		11	4	2	
Hortobágy	–		–	–	–	
Körösszakál	• ⊔		12	−2	−3	
Polgár	•		10	1	1	
Békéscsaba	• ⊔		10	−3	−5	7
Mezőhegyes	• ⊔		12	−1	−4	9
Orosháza	–		–	–	–	–
Szarvas	• ≋		11	−1	−3	9
Szeghalom	•		13	−2	−3	

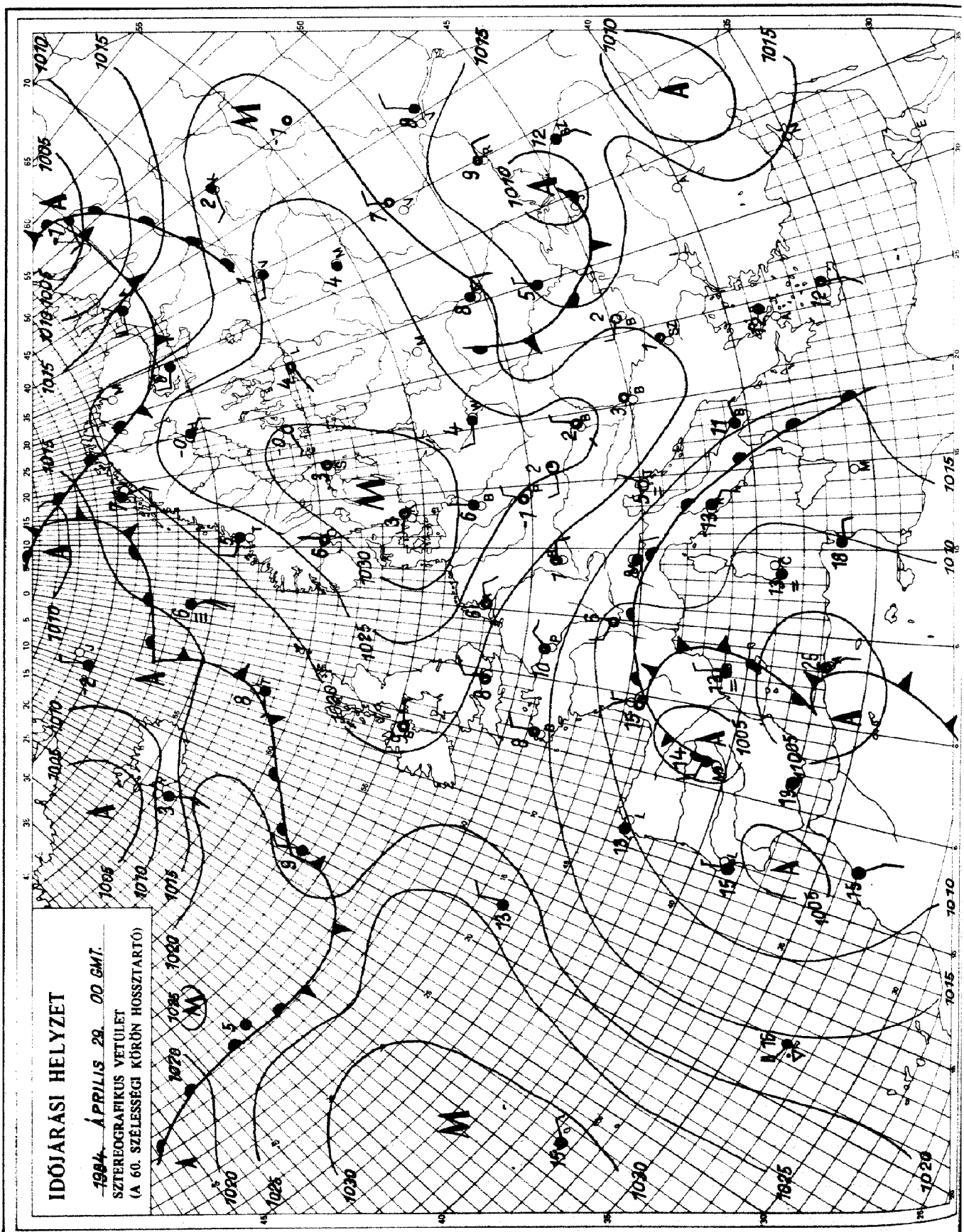

KIADJA: ORSZÁGOS METEOROLÓGIAI SZOLGÁLAT
Készíti: Központi Előrejelző Intézet Analízis- és Rövidtávú Prognózis Központja – T.: 273-018
Megjelenik naponként
Évi előfizetési díja: 1760,- Ft. – Megrendelhető: 1024 Budapest, II., Kitaibel Pál u. 1. – T.: 353-500
Kiadásért felel: az OMSZ elnöke – Szerkesztésért felel: a KEI igazgatója

Jelmagyarázat a havi melléklletben

IDŐJÁRÁSI NAPIJELENTÉS

ЕЖЕДНЕВНЫЙ МЕТЕОРОЛОГИЧЕСКИЙ БЮЛЛЕТЕНЬ · DAILY WEATHER REPORT
BULLETIN QUOTIDIEN DE TEMPS · TÄGLICHER WETTERBERICHT

97. évfolyam 121. szám + Budapest + 1984. április 30. hétfő

Az időjárási helyzet és a várható időjárás:

Európa középső és északi része fölött nagy kiterjedésü anticiklon húzódik. Az Alpok és Kárpátok vonulatától északra csöndes, napos az időjárás, erős a nappali fölmelegedés. Dél-Európa időjárását ezzel szemben egyre inkább az az igen meleg és nedves levegő határozza meg, amely Afrika felől érkezik, a Földközi-tengeren át. Csapadékos időt /záporokat, zivatarokat/ egyelőre még csak az Ibériai- és Appennini-félszigeten, valamint az Adria térségében okoz, felhőzete azonban már a Kárpát-medencét is elérte. A következő napokban ez a nedves, meleg levegő lesz időjárásunk meghatározója.

Vasárnap országszerte napos idő volt, a szél csak kevés helyen erősödött meg. A hőmérséklet csúcsértéke 11, 16 fok között alakult. Éjszaka lassanként befelhősödött az ég, igy a lehülés mérséklődött. A legalacsonyabb éjszakai hőmérséklet az ország jelentős részén 1 és 7 fok között volt, csupán a derültebb, nyugati határvidéken mértek 0, -3 fokot. Délelőtt felhős idő volt hazánkban, a délkeleti szél kissé megélénkült. A hőmérséklet 11 órára 9, 15 fokig emelkedett.

Ma 12 órakor Budapesten 14 fokot mértek, a tengerszintre átszámitott légnyomás 1015 mbar, mérsékelten süllyed.

Várható időjárás kedd estig:

Ma lassanként mindenütt felszakadozik a felhőzet, többszöri, erős gomolyfelhőképződés azonban továbbra is várható. Szórványosan valószinü zápor, a délutáni órákban zivatar is kialakulhat.
A délkeleti, déli szél tovább élénkül, holnap meg is erősödik.
A legalacsonyabb éjszakai hőmérséklet: 5, 10,
a legmagasabb nappali hőmérséklet kedden: 15, 20 fok között alakul.

Bártfai Erzsébet s.k.

A hőmérséklet napi középértéke és eltérése a 100 évi átlagtól /Budapest belterületén/:

1984. IV. 29.	10,9°C	-2,7°C

1871 óta ezen a napon Budapesten előfordult

legmagasabb hőmérséklet:	29,9°C /1934/,
legalacsonyabb hőmérséklet:	1,5°C /1874/.

84.293.

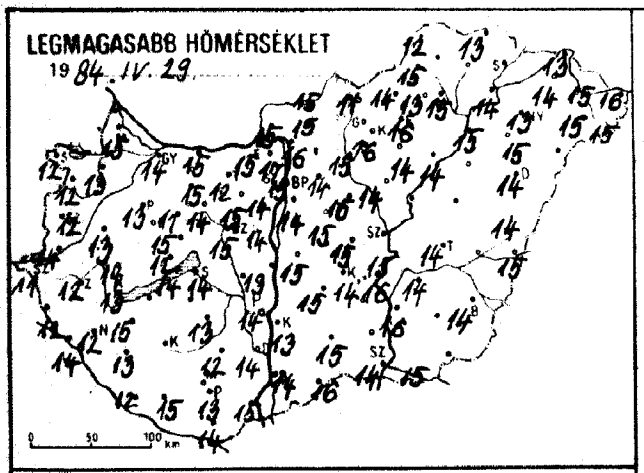
LEGMAGASABB HŐMÉRSÉKLET
1984. IV. 29.

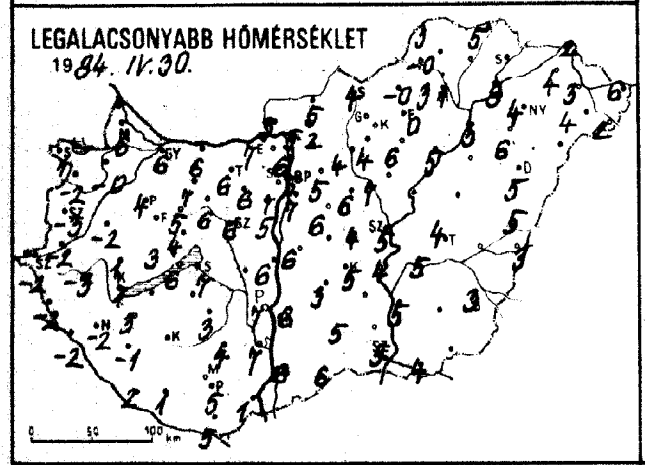
LEGALACSONYABB HŐMÉRSÉKLET
1984. IV. 30.

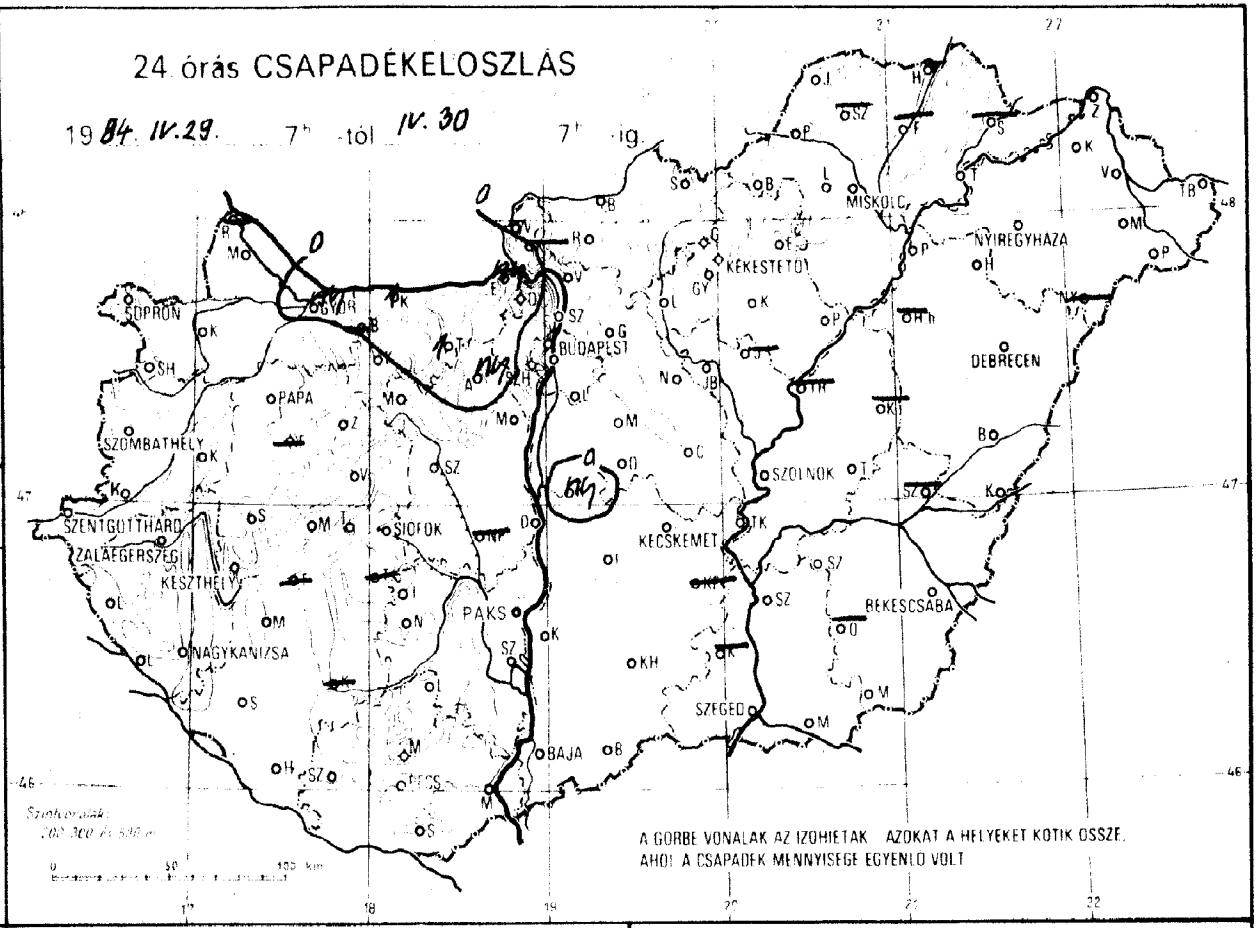
24 órás CSAPADÉKELOSZLÁS
1984. IV. 29. 7h -tól IV. 30 7h -ig.
SOPRON
GYŐR
BUDAPEST
MISKOLC
NYÍREGYHÁZA
KÉKESTETŐ
DEBRECEN
PAPA
SZOMBATHELY
SZENTGOTTHÁRD
ZALAEGERSZEG
KESZTHELY
SIÓFOK
PAKS
NAGYKANIZSA
SZOLNOK
KECSKEMÉT
BÉKÉSCSABA
SZEGED
BAJA
A GÖRBE VONALAK AZ IZOHIETÁK AZOKAT A HELYEKET KÖTIK ÖSSZE, AHOL A CSAPADÉK MENNYISÉGE EGYENLŐ VOLT

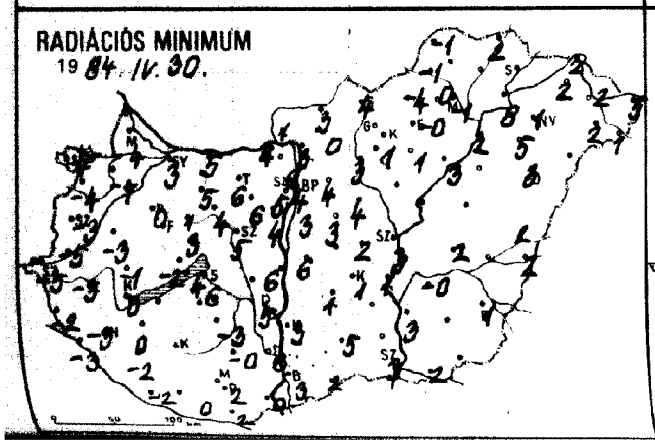
RADIÁCIÓS MINIMUM
1984. IV. 30.

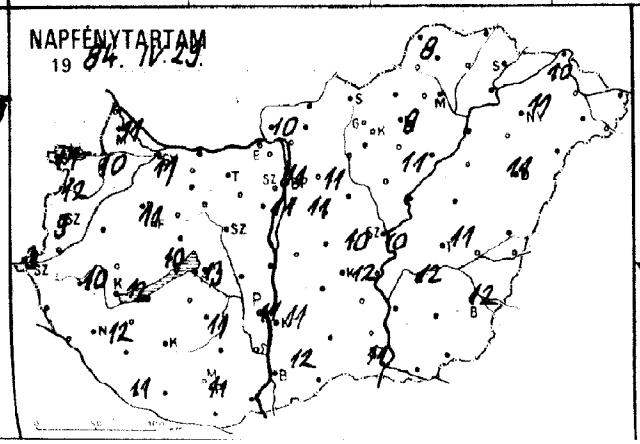
NAPFÉNYTARTAM
1984. IV. 29.

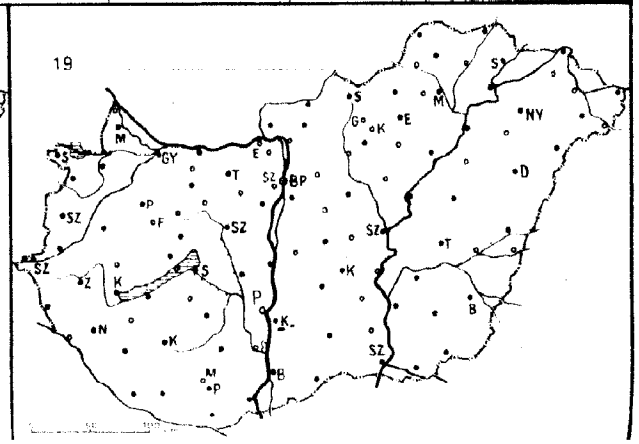
19

19 84 . IV . 30 . 07 h-ig az utolsó 24 óra adatai

állomás	csapadék (mm)		max. hőmérséklet	min. hőmérséklet	rad. min.	Előző nap napos órái
Győr	ny	• ⊔	14	6	3	11
Kapuvár	•	⌓	13	–0	–7	10
Mosonmagyaróvár	•	⌓	15	6	–4	11
Rajka	–		–	–	–	
Sopron	•	⊔	12	1	–4	11
Sopronhorpács	•	⊔	12	–2	–4	12
Káld	•		13	–2	–3	
Körmend	•		14	–2	–5	
Szentgotthárd	•	⊔	11	–2	–5	9
Szombathely	•	⊔	12	–3	–3	9
Lenti	•		12	–2	–2	
Letenye	•	⊔	14	–2	–3	
Nagykanizsa	•	⊔	12	–2	–3	12
Zalaegerszeg	•	⊔	12	–3	–3	10
Farkasgyepű	–		–	–	–	
Keszthely	•	⊔	13	1	0	12
Mencshely	•	=	12	3	–2	10
Pápa	•	⊔	13	4	0	11
Sümeg	•		14	1	–1	
Tihany	•		14	6	4	
Veszprém	•		15	4	3	
Zirc	•		11	5	1	
Fonyód	–		–	–	–	
Homokszt. György	•	⌓	12	2	–2	11
Kaposvár	–		–	–	–	
Marcali	•	⌓	15	3	0	
Siófok	•		14	7	6	13
Somogyszob	•		13	–1	–2	
Tab	–		–	–	–	
Babolna	–		–	–	–	
Esztergom	ny		15	7	4	
Kisbér	ny		15	7	5	
Komárom	1	•	15	6	5	
Tatabánya	1		12	6	6	
Alcsútdoboz	ny	• =	15	6	6	
Dunaújváros	•		13	6	6	
Martonvásár	ny	•	14	5	4	11
Mór	ny		14	6	4	
Nagyhörcsökp.	–		–	–	–	
Szabadbattyán	•	=	15	6	5	
Tegszemcse	•	=	13	3	–3	11
Lengyel	•		12	4	–0	
Paks	•	⊔	14	7	5	11
Szekszárd	•	=	14	7	6	
Árpádtető	•		9	5	–0	
Mohács	•	=	15	1	0	
Pécs	•		13	5	2	11
Siklós	•		14	5	2	
Szigetvár	•	⌓	15	1	0	
Budaörs	•		14	7	5	
Bp. Lőrinc	•		14	7	3	11
Bp. Met. Int.	•		15	5	4	11
Bp. Szab. hegy	•		12	5	3	
Cegléd	•		15	4	2	10
Dobogókő	•		10	4	4	
Gödöllő	•		14	5	4	11
Királyrét	–		–	–	–	
Monor	•		15	6	3	
Nagykáta	•		16	6	4	
Szentendre	•		17	6	6	

19 84 . IV . 30 . 07 h-ig az utolsó 24 óra adatai

állomás	csapadék (mm)		max. hőmérséklet	min. hőmérséklet	rad. min.	Előző nap napos órái
Vác	•		16	5	3	
Vámosmikola	•	=	15	3	1	10
Baja	•		14	6	3	12
Bácsalmás	•		16	6	2	
Izsák	•		15	3	1	
Kalocsa	•		13	6	3	11
Kecskemét	•	=	14	5	1	12
Kiskunfélegyháza	–		–	–	–	
Kiskunhalas	•	=	15	5	5	
Kunszentmiklós	ny		15	6	6	
Tiszakécske	•		16	4	1	
Balassagyarmat	•	⌓	15	5	3	
Romhány	•		15	2	0	
Salgótarján	•		11	4	4	
Eger	•		16	0	–0	8
Galyatető	•		12	2	0	
Gyöngyös	•		16	4	1	
Kékestető	•	⌓ *	8	1	0	12
Kompolt	•		14	6	1	11
Lőrinci	•		15	4	3	
Poroszló	•		14	5	3	
Jászapáti	–		–	–	–	
Jászberény	•	=	14	7	6	
Karcag	–		–	–	–	
Szolnok	•	⌓	15	5	3	10
Tiszaroff	–		–	–	–	
Túrkeve	•		14	4	2	11
Kistelek	–		–	–	–	
Makó	•		15	4	2	
Szeged	•	⊔	14	5	3	11
Szentes	•		16	5	3	
Borsodnádasd	•		14	–0	–4	
Fügöd	–		–	–	–	
Hidasnémeti	•		13	5	2	
Jósvafő	•	=	12	3	–1	8
Lillafüred	•	=	13	3	0	
Miskolc	•	=	15	1	–1	
Putnok	•	=	15	–0	–1	
Sárospatak	–		–	–	–	–
Szendrőlád	–		–	–	–	
Tokaj	•		14	8	8	
Kisvárda	•	=	14	4	2	10
Mátészalka	•		15	4	2	
Nyíregyháza	•	⌓	13	4	1	11
Nyírlugos	–		–	–	–	
Pátyod	•	⌓	15	2	1	
Tiszabecs	•	⌓	16	6	5	
Vásárosnamény	•		15	3	2	
Záhony	•		13	2	2	
Berettyóújfalu	•		14	5	2	
Debrecen	•	⌓	14	5	3	11
Hajdúdorog	•		15	6	5	
Hortobágy	–		–	–	–	
Körösszakál	•	⌓	15	3	2	
Polgár	•	=	15	3	2	
Békéscsaba	•	⌓	14	3	1	12
Mezőhegyes	–		–	–	–	–
Orosháza	–		–	–	–	–
Szarvas	•	⌓	14	5	–0	12
Szeghalom	–		–	–	–	

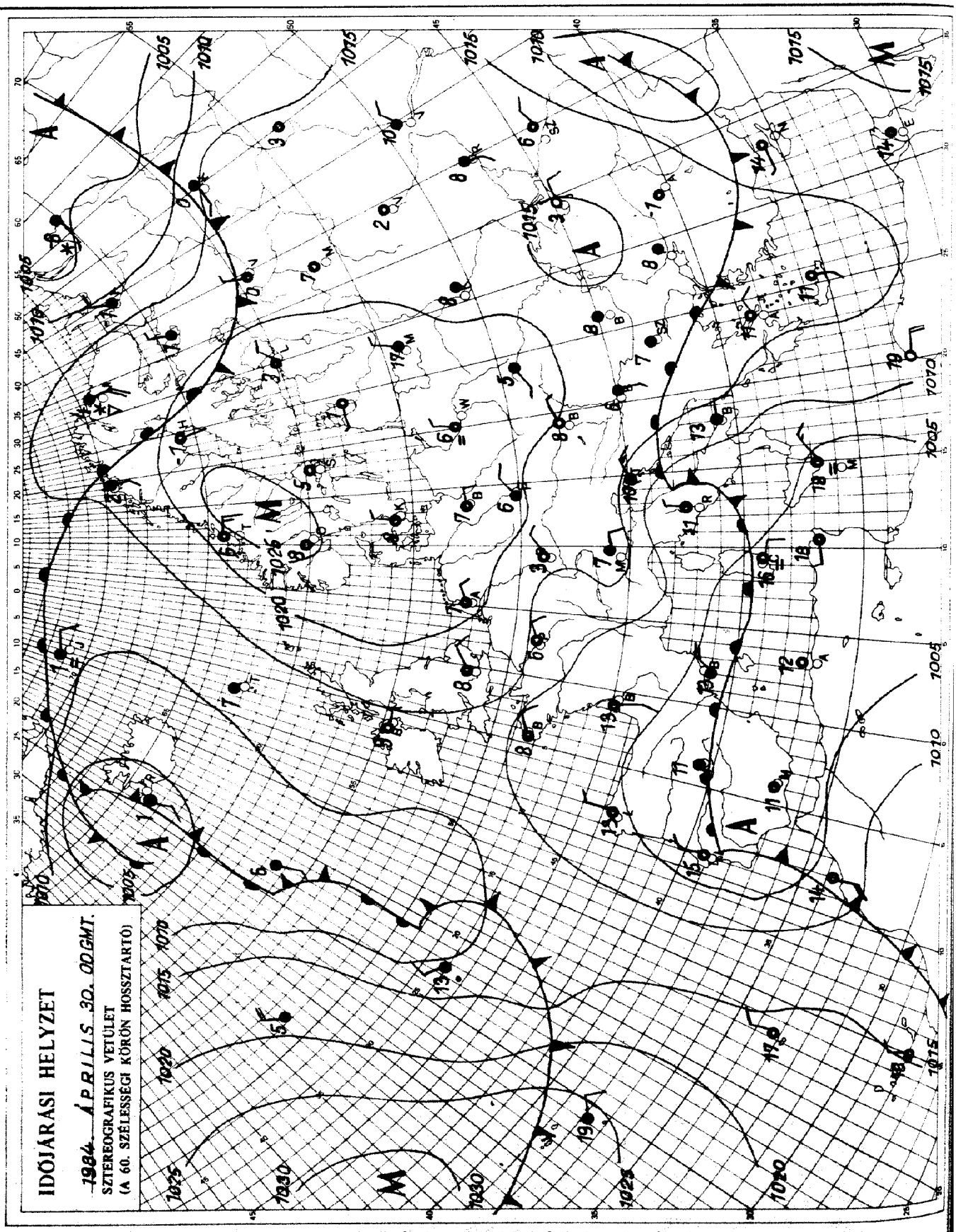

KIADJA: ORSZÁGOS METEOROLÓGIAI SZOLGÁLAT
Készíti: Központi Előrejelző Intézet Analízis- és Rövidtávú Prognózis Központja – T.: 273-018
Megjelenik naponként
Évi előfizetési díja: 1760,- Ft. – Megrendelhető: 1024 Budapest, II., Kitaibel Pál u. 1. – T.: 353-500
Kiadásért felel: az OMSZ elnöke – Szerkesztésért felel: a KEI igazgatója

Jelmagyarázat a havi mellékletben

H QC989.H9I32

IDŐJÁRÁSI NAPIJELENTÉS

ЕЖЕДНЕВНЫЙ МЕТЕОРОЛОГИЧЕСКИЙ БЮЛЛЕТЕНЬ • DAILY WEATHER REPORT
BULLETIN QUOTIDIEN DE TEMPS • TÄGLICHER WETTERBERICHT

97. évfolyam 122. szám + Budapest + 1984. május 1. kedd

Az időjárási helyzet és a várható időjárás:

A Skandináv-félszigeten és a Szovjetunió területének nagy részén csöndes az idő, sok a napsütés, erős a fölmelegedés. Ugyancsak kevés a felhő a Brit-szigetek, Franciaország északi fele és az Alpok országai fölött. Ezeket a területeket azonban az elmúlt napokban hideg levegő árasztotta el, ezért elég hüvös van. Délnyugat-Európa fölött egy nagyméretü ciklon alakult ki. Ehhez a légörvényhez két jelentősebb felhőzet tartozik. Az egyik ma Spanyolországban okozott esőzést. A másik felhőtakaró a Német alföldtől a Kárpátokon át a Balkán-félszigetig húzódik, és ebből sokfelé, de csak gyönge eső alakult ki. Ugyancsak az emlitett ciklon hatására délről egyre enyhébb léghullámok közelednek Dél- és Közép-Európa felé. Emiatt Magyarországon is melegszik az idő, és átmenetileg kevesebb lesz a felhő.

Hétfőn hazánk keleti megyéiből 3-6 órás napsütést jelentettek. Máshol borult maradt az ég, vagy csak kissé szakadozott föl a felhőzet. Sokfelé esett az eső. A ma reggel 7 óráig lehullott csapadék mennyisége általában csapadéknyom és 5 mm között volt. Ennél többet, 6-10 mm-t csak a Dunántúl déli, délnyugati vidékein mértek, valamint - Győr-Sopron megyében fordult elő 11-14 mm. Hétfőn többfelé fújt erős délies szél. A hőmérséklet csúcsértéke általában 12 és 17 fok között alakult, de a naposabb keleti megyékben 18, 20 fok volt a jellemző. Ma hajnalra 5 és 11 fok közé csökkent a hőmérséklet. Délelőtt az Alföld déli részén szakadozott föl kissé a felhőzet. Általában borult idő volt. Sokfelé esett az eső, ami lassanként egyre több helyen szünt meg. A hőmérséklet 11 órakor 9 és 15 fok között volt.

Ma 12 órakor Budapesten 12 fokot mértek, a tengerszintre átszámitott légnyomás 1011 mbar, alig változik.

Ma 11 órakor a Balaton vizének hőmérséklete Siófoknál 9 fok volt.

Várható időjárás szerda estig:

Kedden többnyire borult idő lesz, kisebb eső bárhol lehet.
Szerdán időnként csökken a felhőzet, néhány helyen záporeső kialakulhat.
A délies szél napközben többfelé megélénkül.
A legalacsonyabb éjszakai hőmérséklet: 6 és 11
a legmagasabb nappali hőmérséklet szerdán: 18 és 23 fok között várható.

Pálmási Judit s.k.

A hőmérséklet napi középértéke és eltérése a 100 évi átlagtól /Budapest belterületén/:

1984. IV. 30. 12,6°C -1,4°C

1871 óta ezen a napon Budapesten előfordult

legmagasabb hőmérséklet: 29,5°C /1934/,
legalacsonyabb hőmérséklet: 1,5°C /1874/.

N.O.A.A.
U.S. Dept. of Commerce
AUG 1 1984

84.305

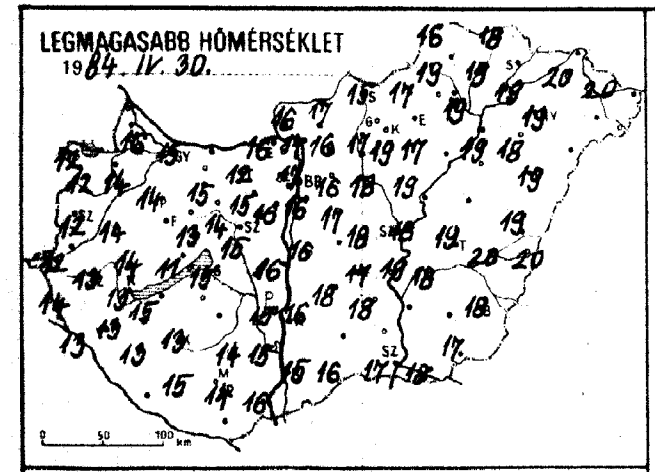
LEGMAGASABB HŐMÉRSÉKLET
1984. IV. 30.

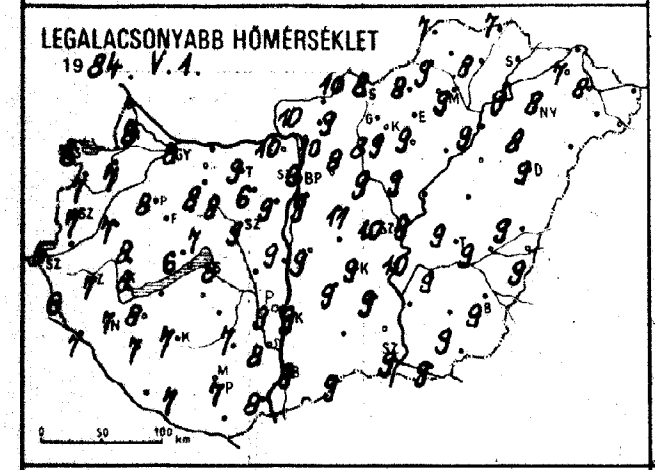
LEGALACSONYABB HŐMÉRSÉKLET
1984. V. 1.

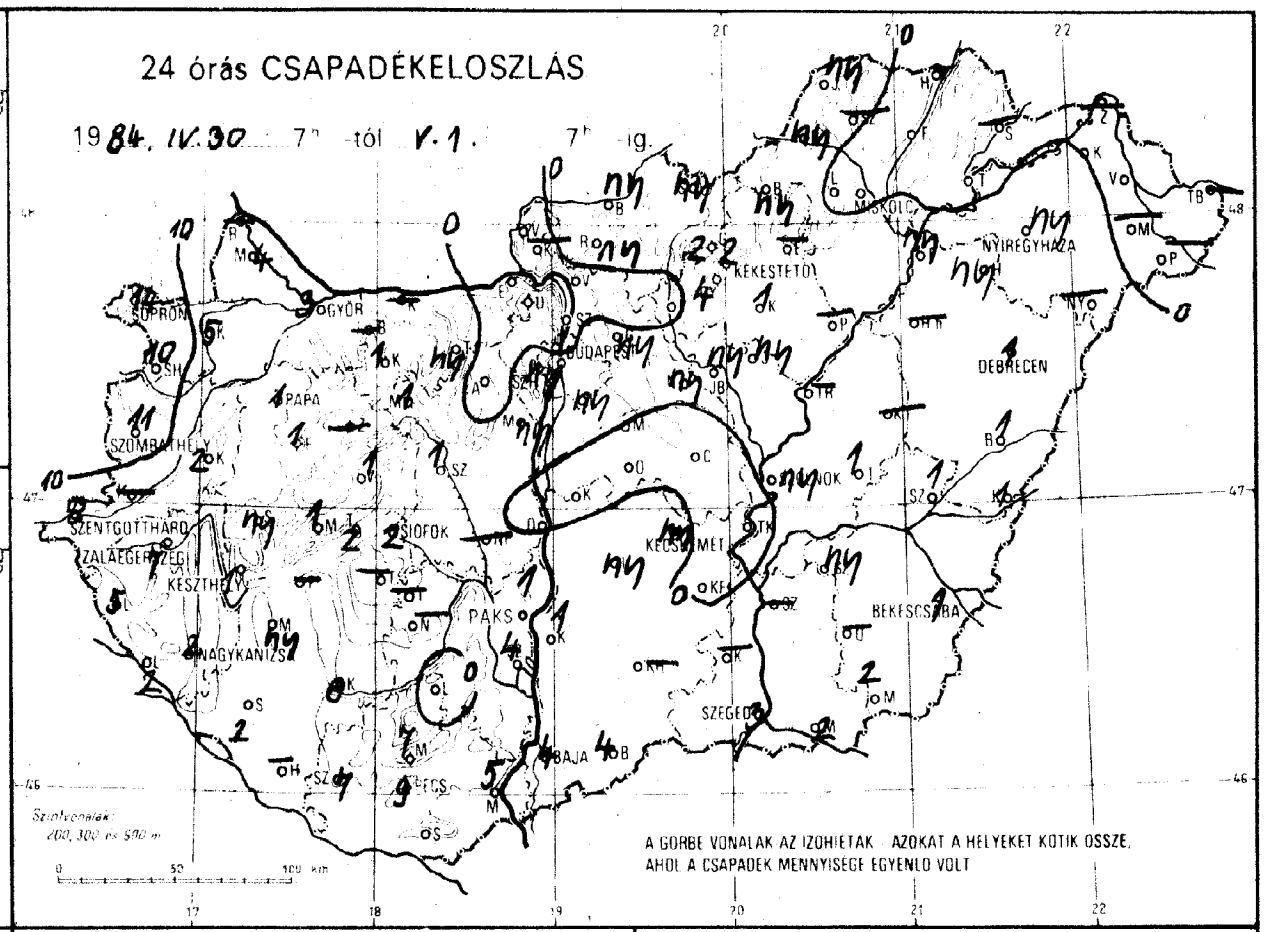
24 órás CSAPADÉKELOSZLÁS
1984. IV. 30. 7h -tól V. 1. 7h -ig.
SOPRON
GYŐR
BUDAPEST
PAPA
SZOMBATHELY
SZENTGOTTHÁRD
ZALAEGERSZEG
KESZTHELY
SIÓFOK
NAGYKANIZSA
PÁKS
PÉCS
BAJA
SZEGED
KECSKEMÉT
KÉKESTETŐ
MISKOLC
NYÍREGYHÁZA
DEBRECEN
BÉKÉSCSABA
A GÖRBE VONALAK AZ IZOHIETÁK AZOKAT A HELYEKET KÖTIK ÖSSZE, AHOL A CSAPADÉK MENNYISÉGE EGYENLŐ VOLT

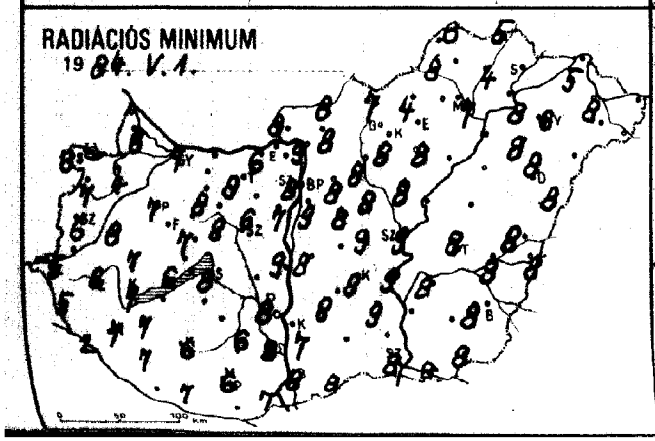
RADIÁCIÓS MINIMUM
1984. V. 1.

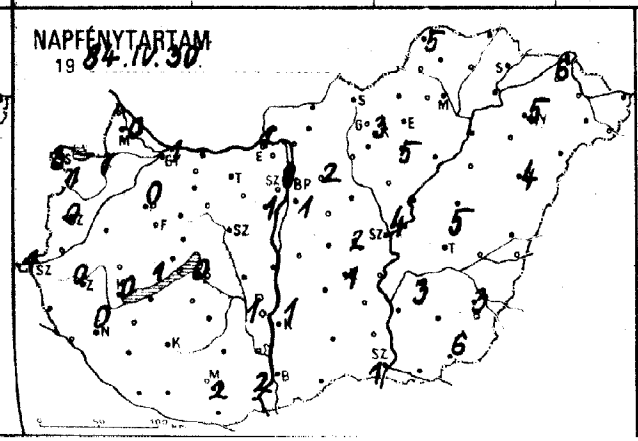
NAPFÉNYTARTAM
1984. IV. 30.

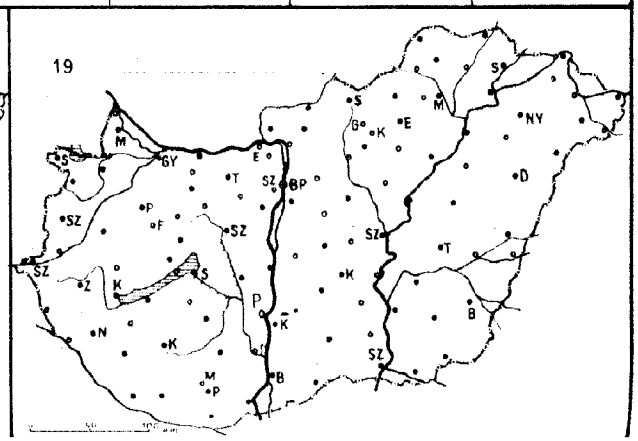
19

1984.V.1.07 h-ig az utolsó 24 óra adatai						Előző nap napos órái
állomás	csapadék (mm)		max. hőmérséklet	min. hőmérséklet	rad. min.	
Győr	3		15	8	7	1
Kapuvár	5	=	14	7	4	1
Mosonmagyaróvár	4		16	8	6	0
Rajka	–		–	–	–	
Sopron	14	⚲ =	12	6	6	3
Sopronhorpács	10	⚲ ⚡	12	7	7	1
Káld	2	=	14	7	6	
Körmend	–		–	–	–	
Szentgotthárd	8	=	12	5	5	1
Szombathely	11	⚡	12	7	6	0
Lenti	5	=	14	6	5	
Letenye	2		13	7	2	
Nagykanizsa	2	=	13	7	7	0
Zalaegerszeg	7	⚲ =	13	7	6	0
Farkasgyepű	–		–	–	–	
Keszthely	1	⚲ =	13	8	7	0
Mencshely	1	=	11	6	6	1
Pápa	1	⚲ =	14	8	7	0
Sümeg	ny	=	14	8	7	
Tihany	2	=	14	8	8	
Veszprém	1		13	7	7	
Zirc	1	=	12	6	5	
Fonyód	–		–	–	–	
Homokszt. György	–		–	–	–	–
Kaposvár	6		13	7	6	
Marcali	ny		15	8	7	
Siófok	2		15	8	8	0
Somogyszob	2		13	7	7	
Tab	–		–	–	–	
Bábolna	–		–	–	–	
Esztergom	•	=	16	10	6	
Kisbér	1	=	15	8	8	
Komárom	–		–	–	–	
Tatabánya	ny		12	9	8	
Alcsútdoboz	•	=	15	6	6	
Dunaújváros	•		16	9	9	
Martonvásár	ny		16	9	7	1
Mór	1	=	14	8	8	
Nagyhörcsökp.	–		–	–	–	
Szabadbattyán	1	=	15	9	8	
Tregszemcse	–		–	–	–	–
Lengyel	•	=	14	7	6	
Paks	1	⚲	15	9	8	1
Szekszárd	4	=	15	8	8	
Árpádtető	7	=	13	6	4	
Mohács	5		16	8	7	
Pécs	9	=	14	7	6	2
Siklós	–		–	–	–	
Szigetvár	7	=	15	7	7	
Budaörs	•		16	9	8	
Bp. Lőrinc	ny		16	9	9	1
Bp. Met. Int.	•		17	9	8	0
Bp. Szab. hegy	ny		13	7	6	
Cegléd	•	=	18	10	9	2
Dobogókő	•		11	5	5	
Gödöllő	ny	=	16	8	8	2
Királyrét	–		–	–	–	
Monor	•		17	11	8	
Nagykáta	ny		18	9	8	
Szentendre	•	=	16	10	9	

1984.V.1.07 h-ig az utolsó 24 óra adatai						Előző nap napos órái
állomás	csapadék (mm)		max. hőmérséklet	min. hőmérséklet	rad. min.	
Vác	•	=	17	10	9	
Vámosmikola	•	=	16	10	8	1
Baja	4		15	9	8	2
Bácsalmás	4		16	9	8	
Izsák	ny	=	18	9	8	
Kalocsa	1		16	9	7	1
Kecskemét	ny	=	17	9	8	1
Kiskunfélegyháza	•		18	9	9	
Kiskunhalas	–		–	–	–	
Kunszentmiklós	•		16	9	8	
Tiszakécske	•		19	10	9	
Balassagyarmat	ny	⚲	17	10	8	
Romhány	ny	=	16	9	8	
Salgótarján	ny		15	8	7	
Eger	–		–	–	–	–
Galyatető	2	≡	11	3	3	
Gyöngyös	4		19	9	8	
Kékestető	2	≡	10	3	3	3
Kompolt	1		17	9	8	5
Lőrinci	•		17	8	8	
Poroszló	–		–	–	–	
Jászapáti	ny	=	19	9	8	
Jászberény	ny	⚲ =	17	9	8	
Karcag	–		–	–	–	
Szolnok	ny		18	9	9	4
Tiszaroff	–		–	–	–	
Túrkeve	1		19	9	8	5
Kistelek	–		–	–	–	
Makó	2		18	9	8	
Szeged	3		17	9	8	1
Szentes	–		–	–	–	
Borsodnádasd	ny		17	8	4	
Füged	•		19	8	4	
Hidasnémeti	•		18	7	5	
Jósvafő	ny	⚡	16	7	6	5
Lillafüred	•		16	9	6	
Miskolc	•		19	9	7	–
Putnok	ny	=	19	9	8	
Sárospatak	–		–	–	–	–
Szendrőlád	–		–	–	–	
Tokaj	•		19	9	8	
Kisvárda	•	=	20	7	5	6
Mátészalka	–		–	–	–	
Nyíregyháza	ny	⚲	19	8	6	5
Nyírlugos	–		–	–	–	
Pátyod	–		–	–	–	
Tiszabecs	–		–	–	–	
Vásárosnamény	•		20	8	8	
Záhony	–		–	–	–	
Berettyóújfalu	1		19	9	8	
Debrecen	1	⚡	19	9	8	4
Hajdúdorog	ny	=	18	8	8	
Hortobágy	–		–	–	–	
Körösszakál	1		20	9	8	
Polgár	ny		19	9	8	
Békéscsaba	1	=	18	9	8	3
Mezőhegyes	2		17	9	8	6
Orosháza	–		–	–	–	–
Szarvas	ny		18	9	8	3
Szeghalom	1	=	20	9	8	

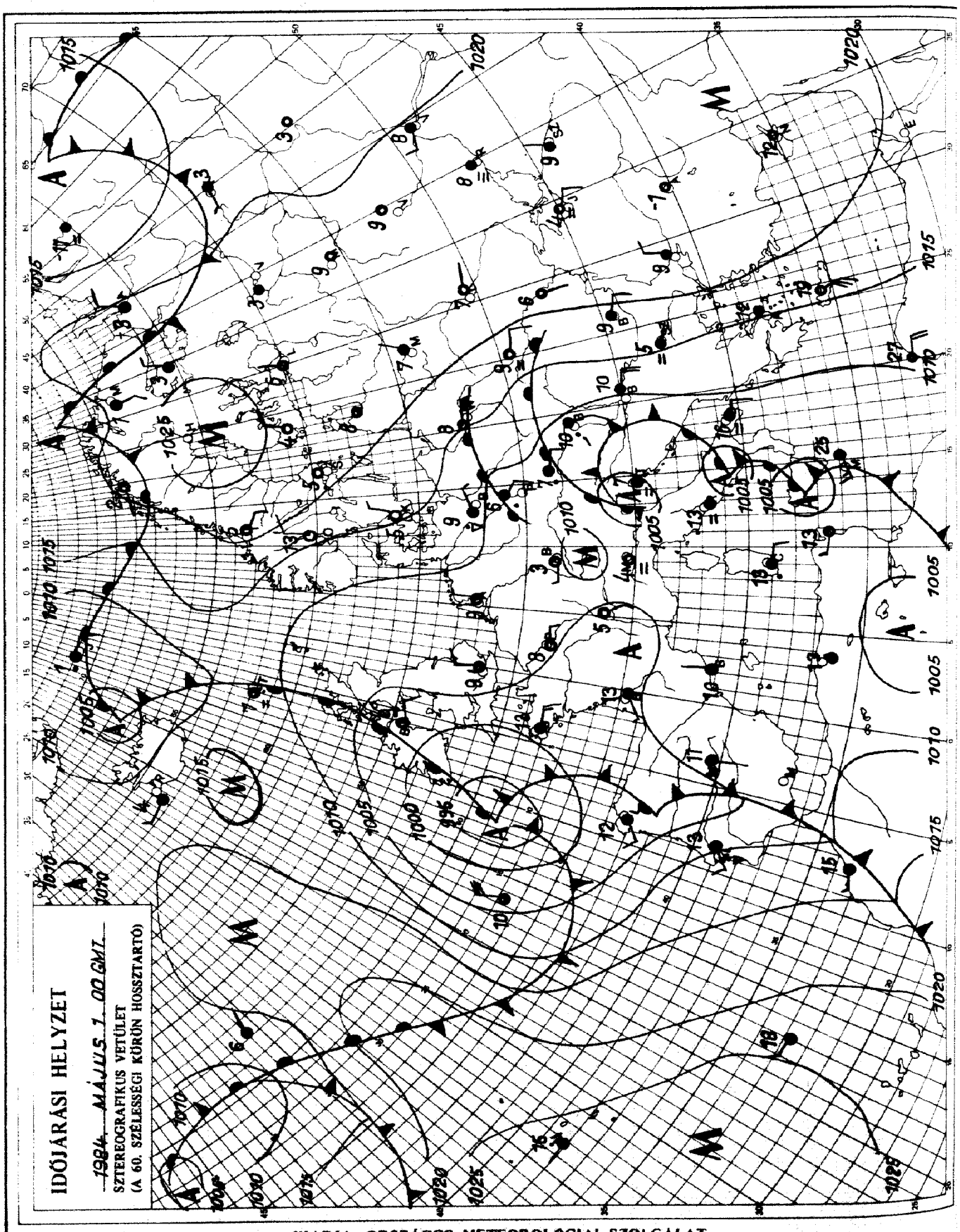

KIADJA: ORSZÁGOS METEOROLOGIAI SZOLGÁLAT
Készíti: Központi Előrejelző Intézet Analízis- és Rövidtávú Prognózis Központja – T.: 273-018
Megjelenik naponként
Évi előfizetési díja: 1760,- Ft. – Megrendelhető: 1024 Budapest, II., Kitaibel Pál u. 1. – T.: 353-500
Kiadásért felel: az OMSZ elnöke – Szerkesztésért felel: a KEI igazgatója

Jelmagyarázat a havi mellékletben

IDŐJÁRÁSI NAPIJELENTÉS

ЕЖЕДНЕВНЫЙ МЕТЕОРОЛОГИЧЕСКИЙ БЮЛЛЕТЕНЬ · DAILY WEATHER REPORT
BULLETIN QUOTIDIEN DE TEMPS · TÄGLICHER WETTERBERICHT

97. évfolyam 123. szám + Budapest + 1984. május 2. szerda

Az időjárási helyzet és a várható időjárás:

A Brit-szigeteken, Lengyelország, a Skandináv-félsziget és a Szovjetunió nagy részén kevés a felhő és enyhe a nappal. Spanyolország és Franciaország fölött ciklon örvénylik, melynek felhőzetéből sokfelé esik az eső. Széles felhőzet húzódik a Keleti-Kárpátoktól a Balkán-félsziget fölé is. Ezekről a területekről is esőket, illetve zivatarokat jelentenek. Afrika térségéből meleg léghullámok érkeznek egyre északibb vidékek fölé, ezért nemcsak Dél-Délkelet-Európában, hanem már Közép-Európa nagy részén is melegebbre fordul az idő.

Magyarországon kedden alig volt napsütés, inkább csak a Dél-Alföldön szakadt fel a felhőzet. Sokfelé esett az eső, de 1 mm-nél több csapadékot csak a Dél-Dunántúlról jelentettek, ott 1-5 mm fordult elő. A hőmérséklet csúcsértéke kedden 12 és 19 fok között volt. Ma hajnalra 3, 12 fokig hült le a levegő. Délelőtt a Dunántúl nagy részén napos idő volt, másutt csak kissé szakadozott föl a felhőzet. Néhány helyen eső is esett. A hőmérséklet 11 órára 13, 18 fokig emelkedett.

Ma 12 órakor Budapesten 15 fokot mértek, a tengerszintre átszámitott légnyomás 1013 mbar, mérsékelten emelkedik.

A Balaton vizének hőmérséklete 11 órakor Siófoknál 11 fok volt.

Várható időjárás csütörtök estig:

Az ország keleti részén is csökken a felhőzet, de ott szerdán még néhány helyen előfordulhat zápor, esetleg zivatar.
Csütörtökön országszerte több órás napsütés valószinü. Legfeljebb egy-két helyi zápor alakul ki.
Napközben megélénkül a déli szél.
A legalacsonyabb éjszakai hőmérséklet: 5 és 10,
a legmagasabb nappali hőmérséklet csütörtökön: 20, 25 fok között várható.

Németh Lajos s.k.

A hőmérséklet napi középértéke és eltérése a 100 évi átlagtól /Budapest belterületén/:

1984. V. 1.	12,9°C	-1,1°C

1871 óta ezen a napon Budapesten előfordult

legmagasabb hőmérséklet:	29,2°C /1934/,
legalacsonyabb hőmérséklet:	1,7°C /1916/.

84.306.

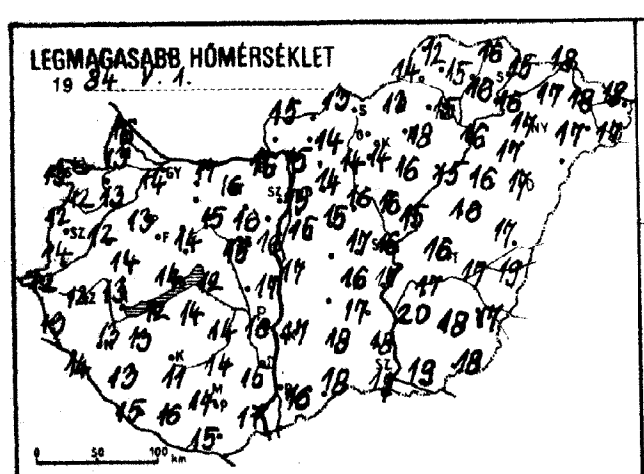
LEGMAGASABB HŐMÉRSÉKLET
19 84. V. 1.

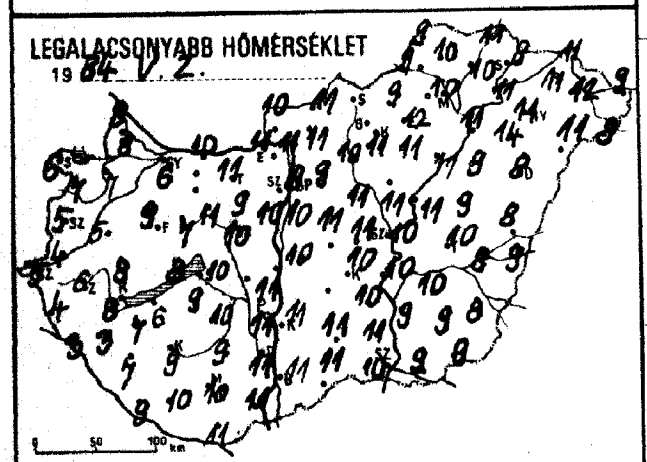
LEGALACSONYABB HŐMÉRSÉKLET
19 84. V. 2.

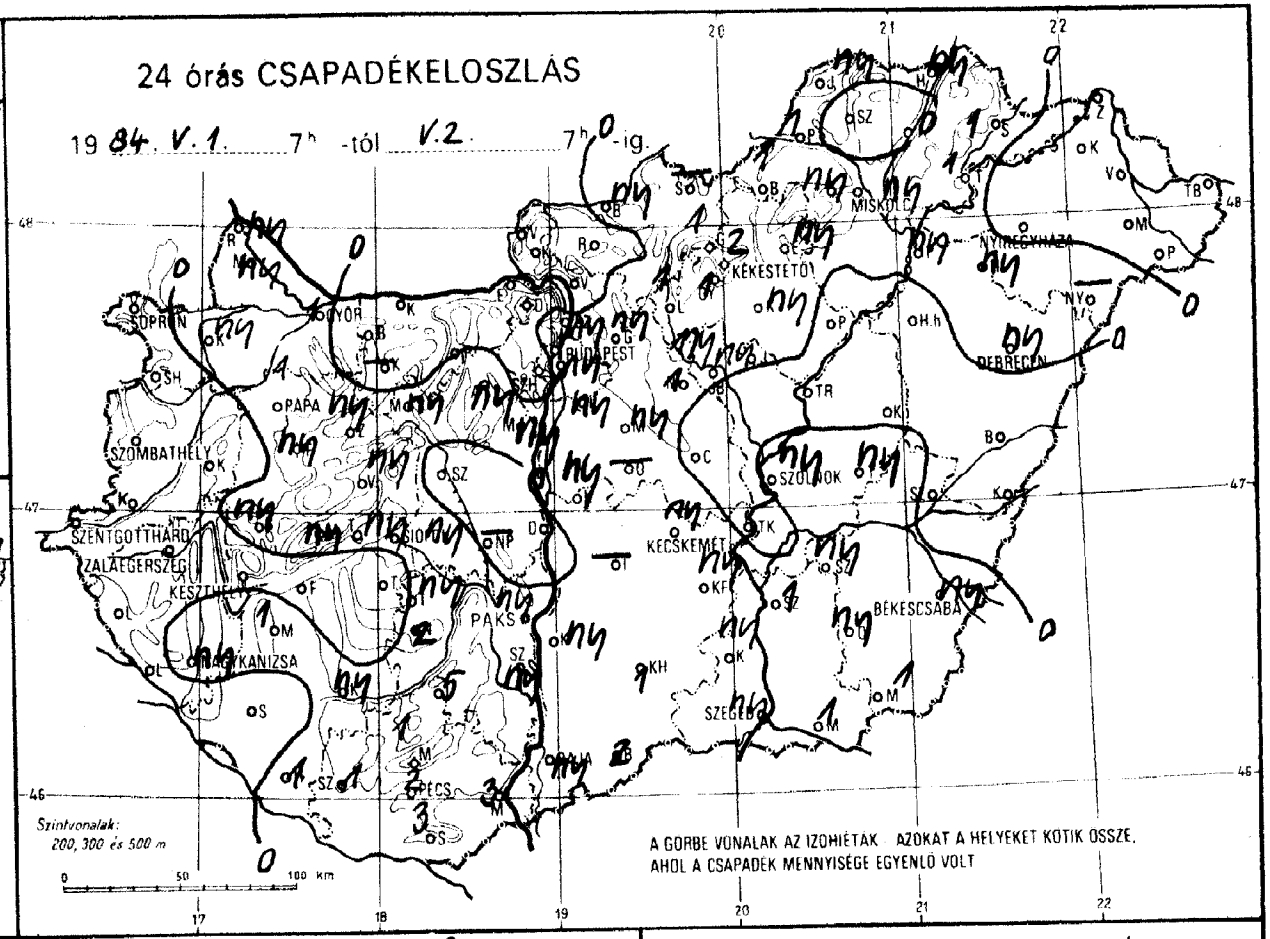
24 órás CSAPADÉKELOSZLÁS
19 84. V. 1. 7h -tól V. 2. 7h -ig
SOPRON
GYŐR
PAPA
SZOMBATHELY
SZENTGOTTHÁRD
ZALAEGERSZEG
KESZTHELY
NAGYKANIZSA
PÁPA
BUDAPEST
MISKOLC
KÉKESTETŐ
NYÍREGYHÁZA
DEBRECEN
SZOLNOK
KECSKEMÉT
BÉKÉSCSABA
SZEGED
PÉCS
Szintvonalak:
200, 300 és 500 m
A GÖRBE VONALAK AZ IZOHIÉTÁK. AZOKAT A HELYEKET KÖTIK ÖSSZE, AHOL A CSAPADÉK MENNYISÉGE EGYENLŐ VOLT

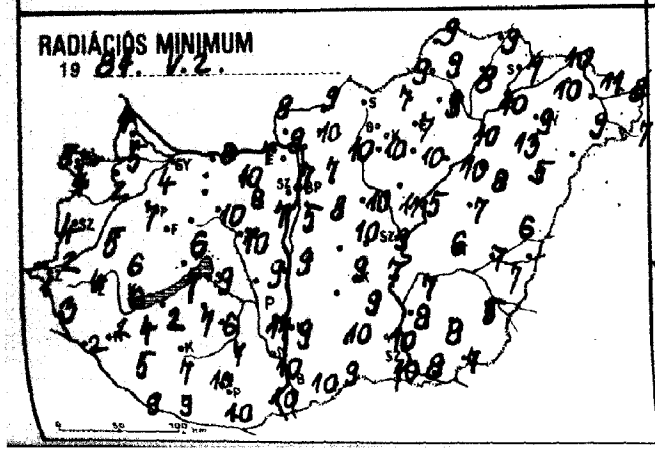
RADIÁCIÓS MINIMUM
19 84. V. 2.

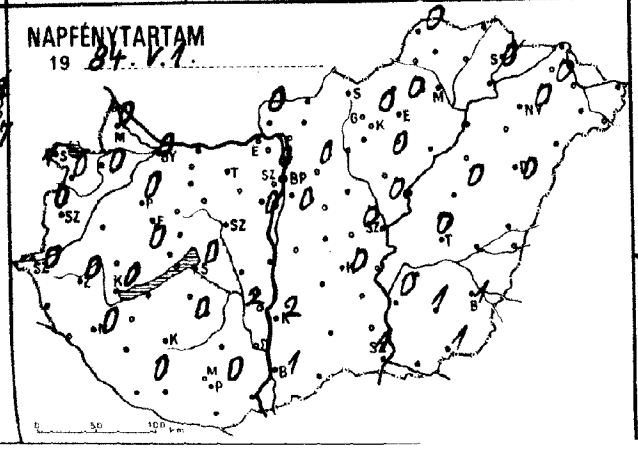
NAPFÉNYTARTAM
19 84. V. 1.

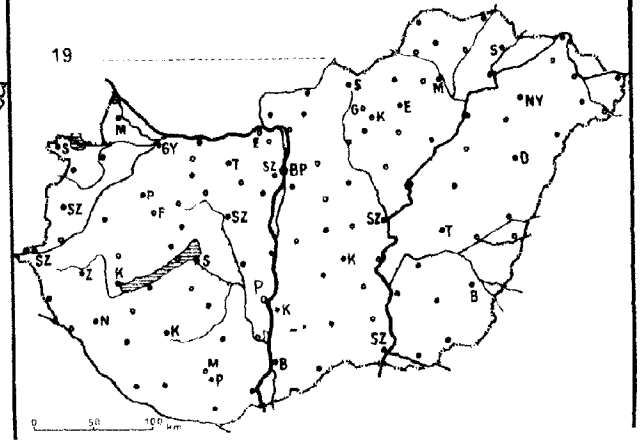
19

1984.V.2.-07 h-ig az utolsó 24 óra adatai						Előző nap napos órái
állomás	csapadék (mm)		max. hőmérséklet	min. hőmérséklet	rad. min.	
Győr	1	≡	14	6	4	0
Kapuvár	ny	⌒	13	7	2	0
Mosonmagyaróvár	ny	⌒	13	8	5	0
Rajka	ny		16	9	4	
Sopron	.	⌒	13	6	5	1
Sopronhorpács	.	⌒	12	7	4	0
Káld	.	≡	12	5	5	
Körmend	.	≡	14	4	2	
Szentgotthárd	.	≡	12	5	1	0
Szombathely	.	≡	12	5	4	0
Lenti	.		13	4	3	
Letenye	.	≡	14	3	2	
Nagykanizsa	ny	≡	13	3	2	0
Zalaegerszeg	.	⌒	12	6	4	0
Farkasgyepű	ny		14	8	7	
Keszthely	.	≡	13	8	6	0
Lenckshely	ny	=	12	7	3	0
Tapa	1	⌒	13	9	7	0
Sümeg	ny	, ⌒	14	8	6	
Tihany	ny	, ≡	14	8	7	
Veszprém	ny	≡ ,	14	7	6	
Pápa	ny	=	13	7	3	
Jánosháza	.		12	6	2	
Komoksz. György	1	, ⌒	15	9	9	0
Kaposvár	ny		11	9	7	
Marcali	1	⌒	13	7	4	
Siófok	ny	⌒	12	10	9	0
Somogyszob	.	⌒	13	7	5	
Tab	.		14	9	7	
Dáhola	.		15	8	5	
Esztergom	.	=	16	11	7	
Tisbér	–		–	–	–	
Komárom	.	⌒	17	9	8	
Tatabánya	.		16	11	10	
Ácsútdoboz	ny	=	16	9	8	
Dunaújváros	.		17	11	9	
Martonvásár	ny		16	10	7	0
Tór	ny	≡	15	11	10	
Nagyhörcsökp.	–		–	–	–	
Szabadbattyán	.	=	15	10	10	
Fegszemcse	ny	=	14	10	6	0
Fengyel	5	=	14	9	7	
Paks	ny	=	16	11	11	2
Szekszárd	ny	=	15	11	10	
Árpádtető	1	=	12	9	7	
Mohács	3		17	11	10	
Pécs	2	≡	14	10	10	0
Siklós	3	=	15	11	10	
Szigetvár	1	=	16	10	9	
Udaörs	ny	⌒	15	10	6	
P. Lőrinc	ny	∇̇	15	10	5	0
P. Met. Int.	ny		15	8	7	0
P. Szab. hegy	.	=	11	8	7	
Megléd	.	=	17	11	10	0
Dobogókő	.	≡	10	8	6	
Ödöllő	ny		14	9	7	0
Királyrét	.	⌒	12	10	9	
Honor	ny		15	11	8	
Nagykáta	1		16	11	10	
Szentendre	.		14	11	9	

1984.V.2.-07 h-ig az utolsó 24 óra adatai						Előző nap napos órái
állomás	csapadék (mm)		max. hőmérséklet	min. hőmérséklet	rad. min.	
Vác	.	=	15	11	9	
Vámosmikola	.		15	10	8	0
Baja	ny	≡	16	11	10	1
Bácsalmás	2		18	11	9	
Izsák	–		–	–	–	
Kalocsa	ny		17	11	9	2
Kecskemét	ny	=	16	10	9	0
Kiskunfélegyháza	ny	,	17	10	9	
Kiskunhalas	1	=	18	11	10	
Kunszentmiklós	ny	, =	17	10	9	
Tiszakécske	.		17	10	7	
Balassagyarmat	ny		13	11	9	
Romhány	.		14	11	10	
Salgótarján	–		–	–	–	
Eger	ny		18	12	7	0
Galyatető	1	∇̇ =	7	6	6	
Gyöngyös	1		14	11	10	
Kékestető	2	∇̇ ≡	7	6	5	0
Kompolt	ny	,	16	11	10	0
Lőrinci	1	∇̇ =	14	10	10	
Poroszló	.	=	15	11	10	
Jászapáti	ny	=	16	11	11	
Jászberény	ny	∇̇ =	15	11	10	
Karcag	.		16	9	7	
Szolnok	ny		16	10	9	0
Tiszaroff	.	=	15	11	5	
Túrkeve	ny		16	10	6	0
Kistelek	ny	∇̇ =	18	11	10	
Makó	1		19	9	8	
Szeged	ny		19	10	10	1
Szentes	1		20	9	8	
Borsodnádasd	1	∇̇	13	9	7	
Füged	.	=	16	10	8	
Hidasnémeti	ny	=	16	11	9	
Jósvafő	ny	⌒	12	9	9	0
Lillafüred	ny	=	13	9	7	
Miskolc	ny	⌒	15	10	9	–
Putnok	1	=	14	9	9	
Sárospatak	1		15	8	7	0
Szendrőlád	.	=	15	10	9	
Tokaj	1		16	11	10	
Kisvárda	.	=	17	11	10	0
Mátészalka	.		17	11	9	
Nyíregyháza	.	=	17	11	9	0
Nyírlugos	–		–	–	–	
Pátyod	.		17	8	7	
Tiszabecs	.	=	18	9	8	
Vásárosnamény	.		18	12	11	
Záhony	.		18	11	10	
Berettyóújfalu	.		17	8	6	
Debrecen	ny	⌒	17	8	5	0
Hajdúdorog	ny	, =	17	14	13	
Hortobágy	.		16	9	8	
Körösszakál	.	⌒	19	9	7	
Polgár	ny	, =	16	11	10	
Békéscsaba	ny	∇̇ ⌒	17	8	5	1
Mezőhegyes	1	, ⌒	18	9	7	1
Orosháza	ny	,	18	9	8	1
Szarvas	ny		17	10	7	0
Szeghalom	.	=	17	8	7	

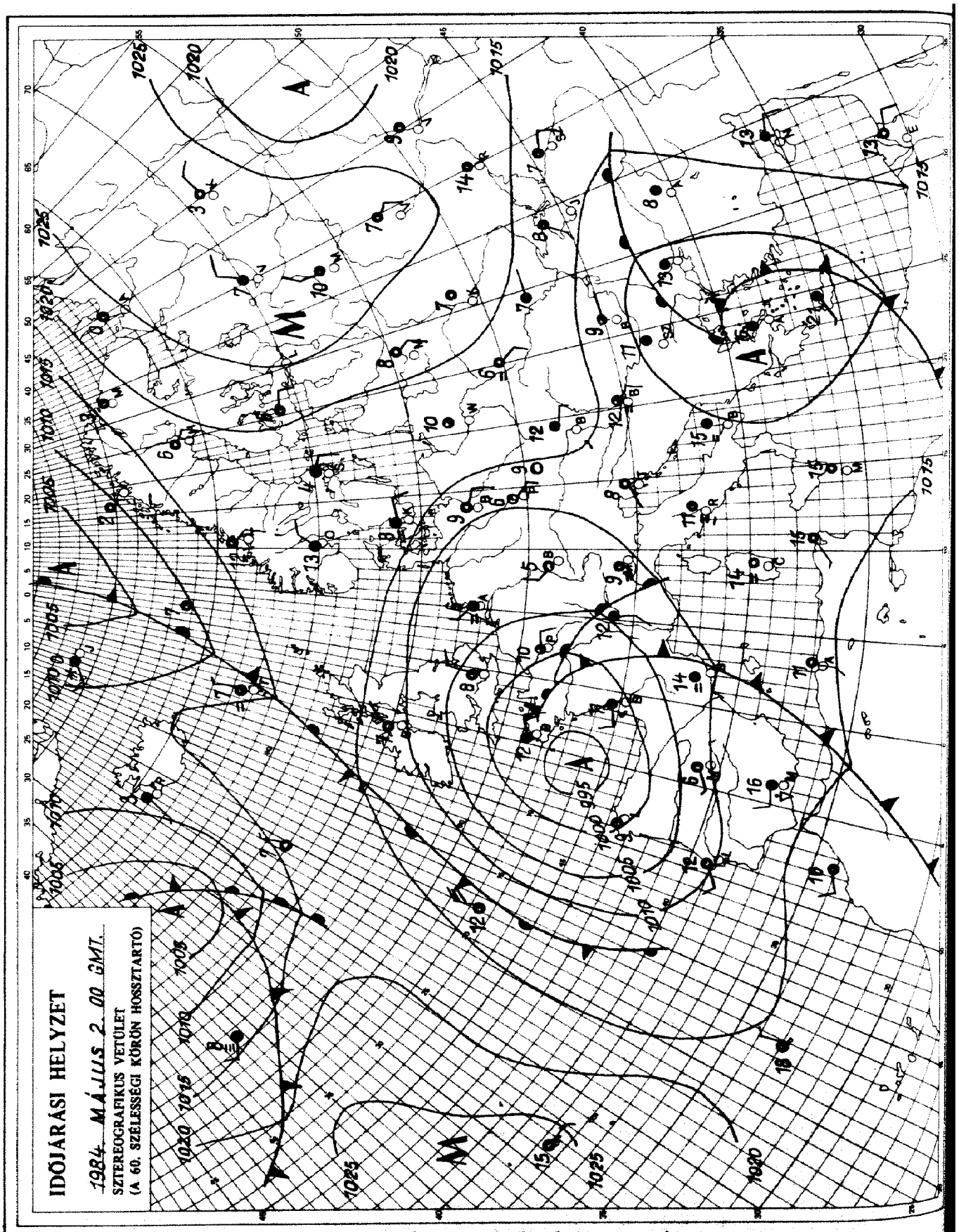

KIADJA: ORSZÁGOS METEOROLÓGIAI SZOLGÁLAT
Készíti: Központi Előrejelző Intézet Analízis- és Rövidtávú Prognózis Központja – T.: 273-018
Megjelenik naponként
Évi előfizetési díja: 1760,- Ft. – Megrendelhető: 1024 Budapest, II., Kitaibel Pál u. 1. – T.: 353-500
Kiadásért felel: az OMSZ elnöke – Szerkesztésért felel: a KEI igazgatója

Jelmagyarázat a havi mellékletben

IDŐJÁRÁSI NAPIJELENTÉS

ЕЖЕДНЕВНЫЙ МЕТЕОРОЛОГИЧЕСКИЙ БЮЛЛЕТЕНЬ · DAILY WEATHER REPORT
BULLETIN QUOTIDIEN DE TEMPS · TÄGLICHER WETTERBERICHT

97. évfolyam 124. szám + Budapest + 1984. május 3. csütörtök

Az időjárási helyzet és a várható időjárás:

Európa nyugati, északnyugati részén többközéppontú ciklon alakitja az időjárást. Az Ibériai-félszigeten és Franciaországban többfelé esik az eső, zápor, helyenként zivatar is kialakul. Csütörtök reggel légköri front felhőzete érte el az Alpok nyugati, délnyugati vidékét, valamint Észak-Olaszországot és ott is többfelé eleredt az eső. A front előtt erős déli áramlással meleg, száraz levegő érkezik a Kárpát-medence térségébe.

Hazánkban szerdán a Dunántúlon 8, 13 órán át sütött a nap, keleten, délkeleten és a főváros térségében túlnyomóan felhős volt az ég. Délelőtt a déli országrészben néhány helyen jelentéktelen eső esett. A legmagasabb nappali hőmérséklet 17 és 25 fok között alakult. Csütörtök hajnalra 6, 13 fok közé csökkent a hőmérséklet. Délelőtt változóan felhős, enyhe idő volt. A déli szél többfelé megélénkült, a Dunántúlon helyenként megerősödött. A hőmérséklet 11 órára 14, 21 fok közé emelkedett.

Ma 12 órakor Budapesten 20 fokot mértek, a tengerszintre átszámitott légnyomás 1013 mbar, gyengén süllyed.

A Balaton vizének hőmérséklete Siófoknál 11 órakor 12 fok volt.

Várható időjárás az ország területén péntek estig:

Főként nyugaton növekszik meg időnként a felhőzet. Ma számottevő eső nem lesz, pénteken a Dunántúlon azonban szórványos eső, zápor, helyenként zivatar lehet.
Az élénk délnyugati szelet nyugaton gyakran kisérik erős széllökések.
Várható legalacsonyabb éjszakai hőmérséklet: 7 és 12,
legmagasabb nappali hőmérséklet pénteken 19 és 24 fok között alakul.

Bozóki István s.k.

TÁVOLABBI KILÁTÁSOK SZOMBATTÓL-KEDDIG:

Többször erősen megnövekszik a felhőzet, sokfelé várhatók záporok, zivatarok. Az időszak legvégén a hőmérséklet csökken.
Legalacsonyabb hajnali hőmérséklet általában 8, 13, az időszak végén 5, 10 fok között várható.
Legmagasabb nappali hőmérséklet általában 17, 22, az időszak végén 12, 17 fok között lesz.
Jelentős mennyiségü /legalább 5 mm napi/ csapadék az ország területének 40 százalékán várható.

KÖZÉPTÁVÚ ELŐREJELZŐ CSOPORT

A hőmérséklet napi középértéke és eltérése a 100 évi átlagtól /Budapest belterületén/:

1984. V. 2.	15,6°C	+1,2°C

1871 óta ezen a napon Budapesten előfordult

legmagasabb hőmérséklet:	30,9°C /1934/,
legalacsonyabb hőmérséklet:	0,0°C /1935/.

84.307.

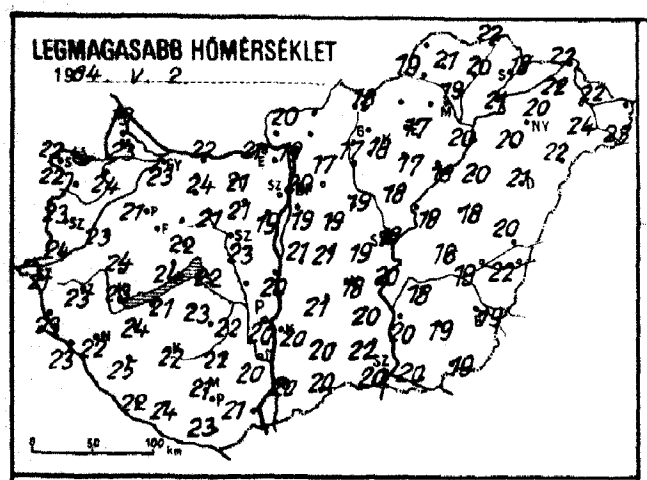
LEGMAGASABB HŐMÉRSÉKLET
1984. V. 2.

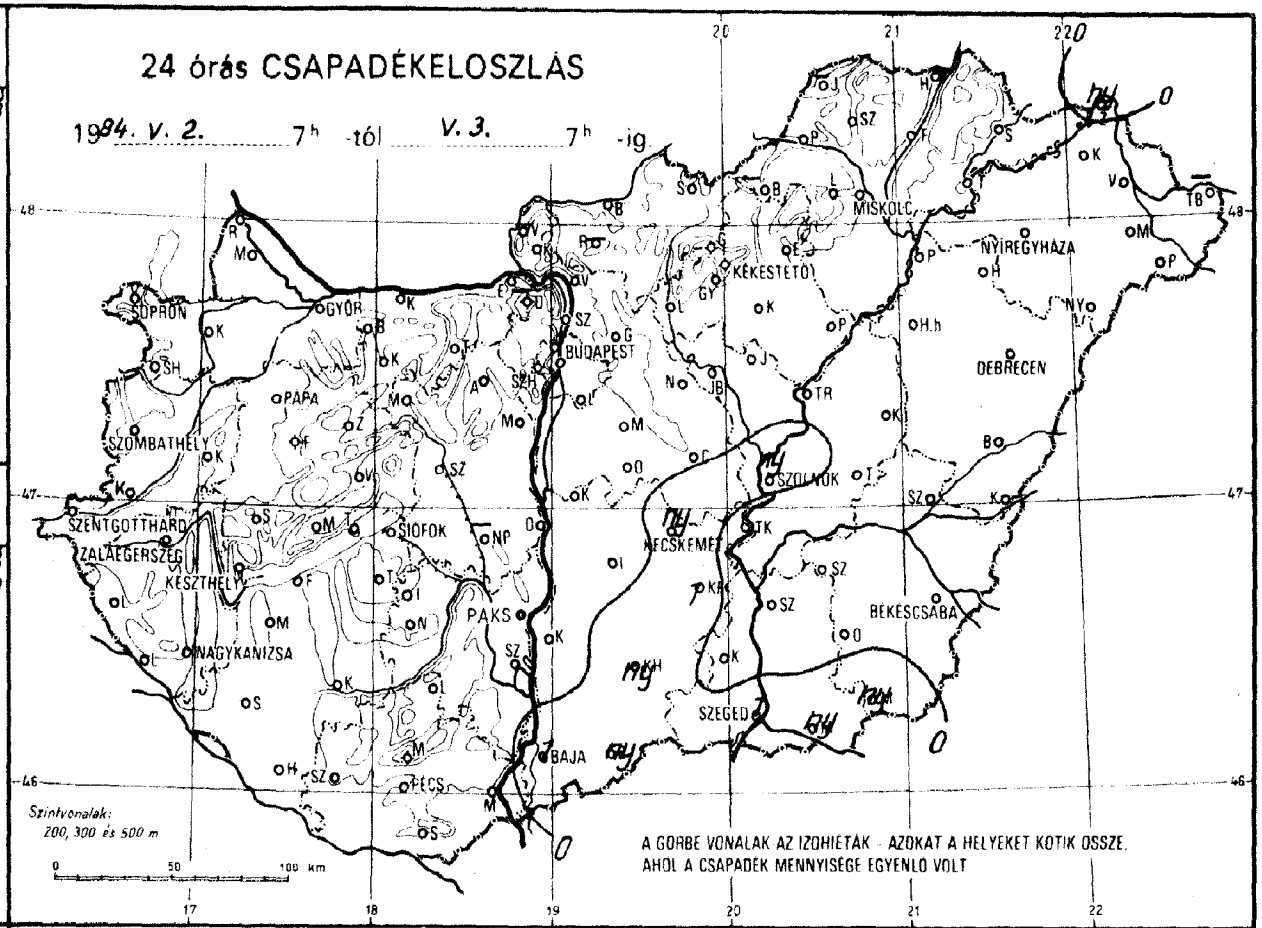
24 órás CSAPADÉKELOSZLÁS
1984. V. 2. 7h -tól V. 3. 7h -ig
SOPRON
GYŐR
BUDAPEST
MISKOLC
NYÍREGYHÁZA
KÉKESTETŐ
DEBRECEN
PAPA
SZOMBATHELY
SZENTGOTTHÁRD
ZALAEGERSZEG
KESZTHELY
SIÓFOK
PÉCS
PAKS
NAGYKANIZSA
SZOLNOK
KECSKEMÉT
BÉKÉSCSABA
SZEGED
BAJA
Szintvonalak: 200, 300 és 500 m
A GÖRBE VONALAK AZ IZOHIÉTÁK - AZOKAT A HELYEKET KÖTIK ÖSSZE, AHOL A CSAPADÉK MENNYISÉGE EGYENLŐ VOLT

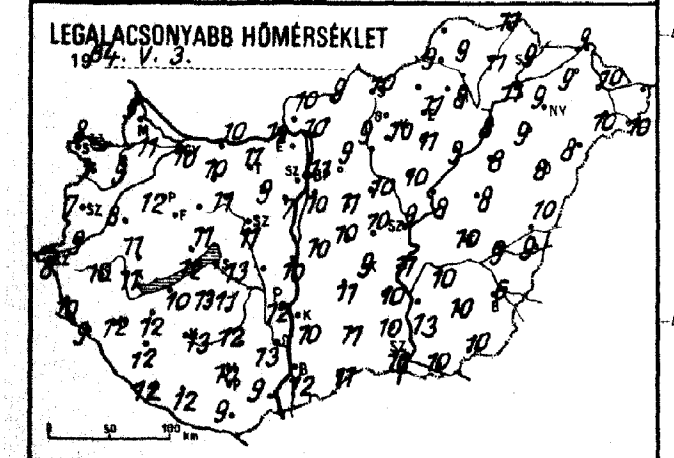
LEGALACSONYABB HŐMÉRSÉKLET
1984. V. 3.

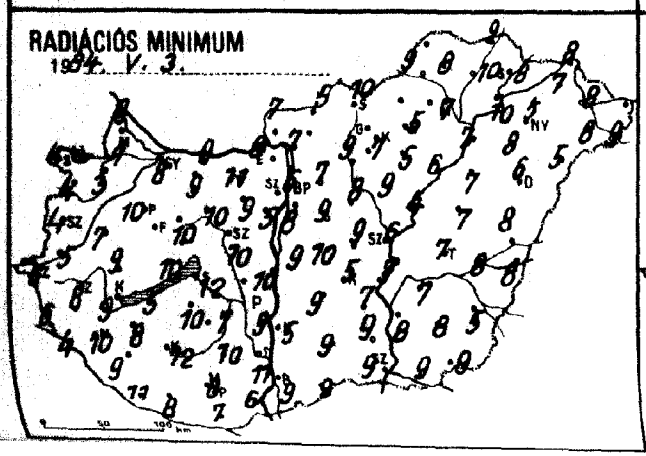
RADIÁCIÓS MINIMUM
1984. V. 3.

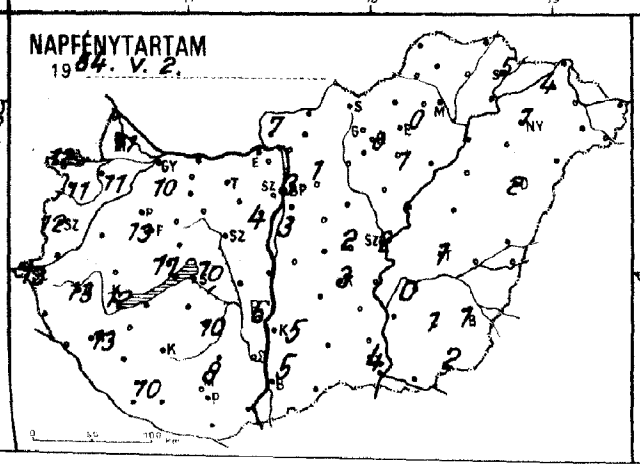
NAPFÉNYTARTAM
1984. V. 2.

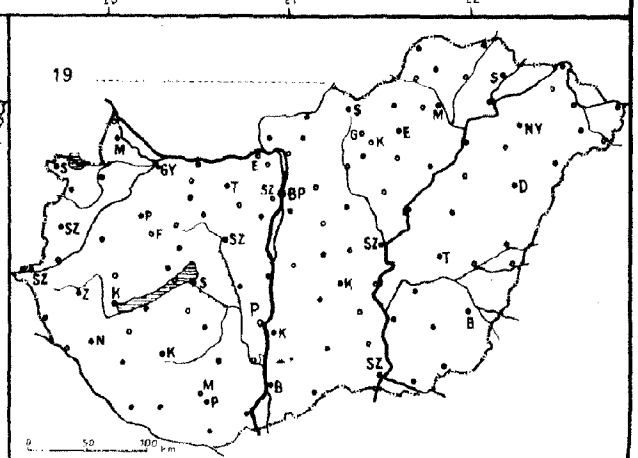
19

84.V.3. 07 h-ig az utolsó 24 óra adatai						Előző nap napos órái
állomás	csapadék (mm)		max. hőmérséklet	min. hőmérséklet	rad. min.	
Győr	o	⌐	23	10	8	10
Kapuvár	o	⌐	24	9	3	11
Mosonmagyaróvár	o	⌐	23	11	7	11
Rajka	o		19	9	8	
Sopron	o	⌐	22	8	4	12
Sopronhorpács	o	⌐	22	7	4	11
Káld	o		23	8	7	
Körmend	•		24	9	5	
Szentgotthárd	o	⌐	21	8	6	13
Szombathely	o	⌐	23	7	4	12
Lenti	o		23	10	6	
Letenye	o		23	9	4	
Nagykanizsa	o		22	12	10	13
Zalaegerszeg	o		23	10	8	13
Farkasgyepű	o		22	9	8	
Keszthely	o		23	11	9	12
Mencshely	•		21	10	8	11
Pápa	o		21	12	10	13
Sümeg	•		24	11	9	
Tihany	o		24	12	10	
Veszprém	o		22	11	10	
Mór	o	⌐	21	9	5	
Tonyód	o		21	10	5	
Komokszt. György	o	=	22	12	11	10
Kaposvár	o		22	13	12	
Marcali	o	⌐	24	12	8	
Siófok	o	≡	22	13	12	10
Somogyszob	o	⌐	25	12	9	
Iza	o		23	13	10	
Nábolna	o		22	10	7	
Esztergom	o	=	21	12	9	
Tisbér	o	⌐	24	10	9	
Komárom	•	⌐	22	10	9	
Tatabánya	o		21	11	11	
Csütörtöpoz	o	⌐	21	9	9	
Dunaújváros	o		20	10	10	
Martonvásár	o	⌐	19	7	5	4
Tor	o	=	21	11	10	
Nagyhörcsökp.	–		–	–	–	
Szabadbattyán	o	=	23	11	10	
Fegszemcse	o		22	11	7	10
Mengyel	o		22	12	10	
Iks	o	⌐	20	12	9	6
Fekszárd	o		20	13	11	
Kápadtető	o		18	11	7	
Pécs	o	⌐	21	9	6	
Ics	o	≡	21	10	8	8
Siklós	o	⌐	23	9	7	
Szigetvár	o	⌐	24	12	8	
Udaors	o	⌐	20	9	4	
P. Lőrinc	•	⌐	19	10	8	3
P. Met. Int.	•		20	11	6	3
P. Szab. hegy	o	⌐	17	9	7	
Ugléd	o	=	19	10	9	2
Abogókő	–		–	–	–	
Udolló	•	⌐	17	9	7	1
Fályrét	•	⌐	16	7	5	
Ónor	o	⌐	19	11	9	
Egykáta	•		19	10	8	
Szentendre	•	=	20	10	8	

84.V.3. 07 h-ig az utolsó 24 óra adatai						Előző nap napos órái
állomás	csapadék (mm)		max. hőmérséklet	min. hőmérséklet	rad. min.	
Vác	o	⌐	19	10	7	
Vámosmikola	o	=	20	10	7	7
Baja	1	≡	20	12	9	5
Bácsalmás	ny		20	11	8	
Izsák	o		21	11	9	
Kalocsa	•	⌐	20	10	5	5
Kecskemét	ny	⌐	18	9	5	3
Kiskunfélegyháza	1	⌐	20	10	7	
Kiskunhalas	ny	=	20	11	9	
Kunszentmiklós	o		21	10	9	
Tiszakécske	o	⌐	20	11	7	
Balassagyarmat	o	⌐	–	9	5	
Romhány	–		–	–	–	
Salgótarján	o		18	10	10	
Eger	o		17	11	5	0
Galyatető	•		9	8	8	
Gyöngyös	o		18	10	7	
Kékestető	o	≡	9	7	7	0
Kompolt	•	⌐	17	11	5	1
Lőrinci	o	⌐	17	9	9	
Poroszló	o		18	9	6	
Jászapáti	o	⌐	18	10	9	
Jászberény	o	⌐	17	10	8	
Karcag	o	=	18	8	7	
Szolnok	ny	⌐	18	9	6	2
Tiszaroff	o	⌐	18	8	4	
Túrkeve	o		18	10	7	1
Kistelek	o	=	22	10	9	
Makó	ny	=	20	10	9	
Szeged	1	=	20	10	9	4
Szentes	o		20	13	8	
Borsodnádasd	–		–	–	–	
Füged	o	=	20	11	10	
Hidasnémeti	o	=	22	11	9	
Jósvafő	–		–	–	–	–
Lillafüred	•	≡	22	8	5	
Miskolc	o	=	19	8	7	–
Putnok	•	≡	19	9	9	
Sárospatak	o		18	9	8	5
Szendrőlád	•	⌐	21	9	8	
Tokaj	o		21	11	10	
Kisvárda	•	=	22	9	7	4
Mátészalka	o		24	10	8	
Nyíregyháza	•		20	9	5	1
Nyírlugos	•	⌐	22	8	5	
Pátyod	•	⌐	23	10	9	
Tiszabecs	–		–	–	–	
Vásárosnamény	•	⌐	22	10	8	
Záhony	ny		22	9	8	
Berettyóújfalu	•		20	10	8	
Debrecen	•	⌐	21	8	6	2
Hajdúdorog	•		20	9	8	
Hortobágy	o		20	8	7	
Körösszakál	•	⌐	22	9	8	
Polgár	•	⌐	20	8	7	
Békéscsaba	•	⌐	19	6	5	1
Mezőhegyes	ny	⌐	19	10	9	2
Orosháza	•	⌐	19	10	8	1
Szarvas	•	⌐	18	10	7	0
Szeghalom	•	=	19	9	8	

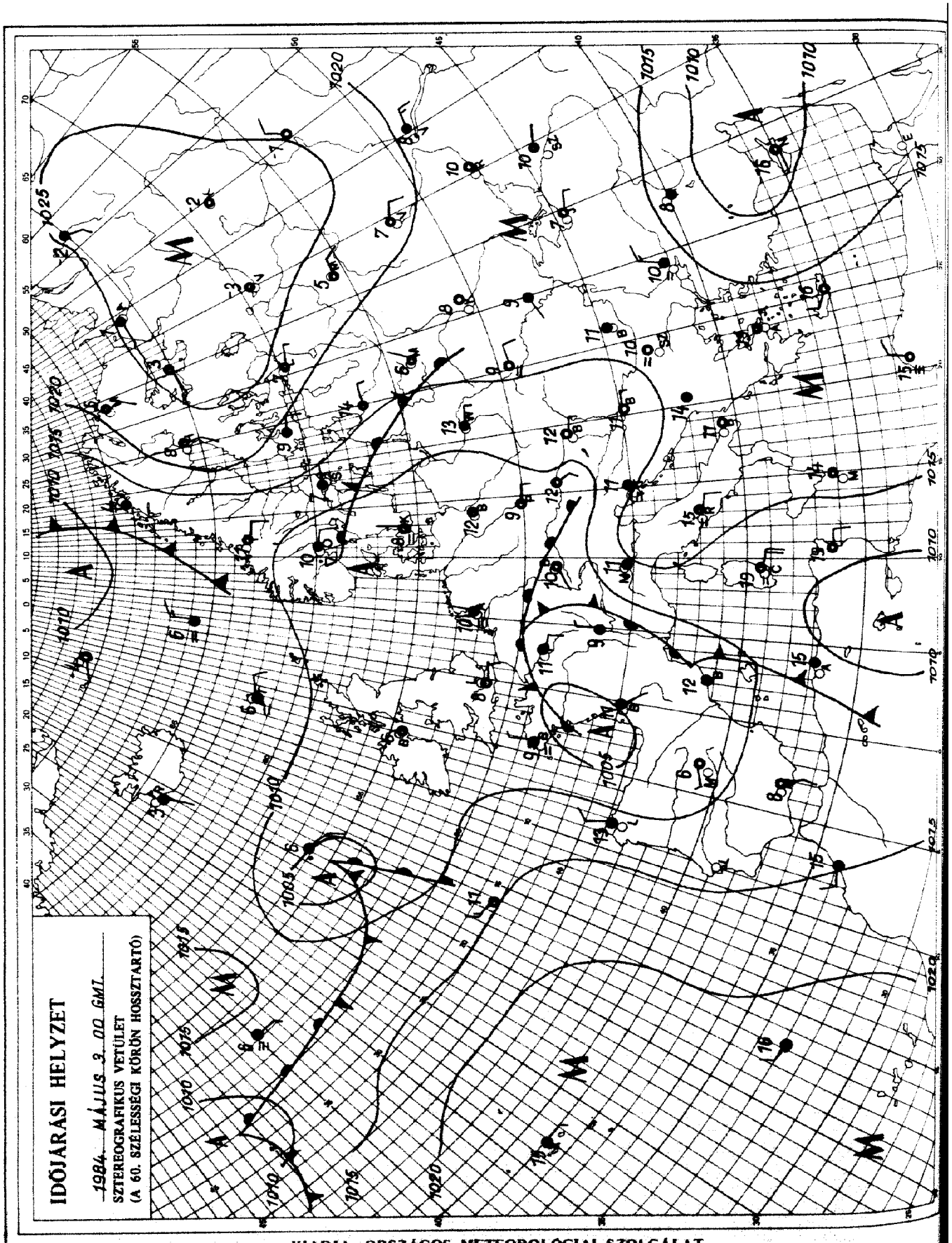

KIADJA: ORSZÁGOS METEOROLÓGIAI SZOLGÁLAT
Készíti: Központi Előrejelző Intézet Analízis- és Rövidtávú Prognózis Központja – T.: 273-018
Megjelenik naponként
Évi előfizetési díja: 1760,- Ft. – Megrendelhető: 1024 Budapest, II., Kitaibel Pál u. 1. – T.: 353-500
Kiadásért felel: az OMSZ elnöke – Szerkesztésért felel: a KEI igazgatója

Jelmagyarázat a havi mellékletben

IDŐJÁRÁSI NAPIJELENTÉS

ЕЖЕДНЕВНЫЙ МЕТЕОРОЛОГИЧЕСКИЙ БЮЛЛЕТЕНЬ · DAILY WEATHER REPORT
BULLETIN QUOTIDIEN DE TEMPS · TÄGLICHER WETTERBERICHT

97. évfolyam 125. szám + Budapest + 1984. május 4. péntek

Az időjárási helyzet és a várható időjárás:

Ligur-tenger feletti középponttal mediterrán ciklon örvénylik. A légörvény keleti oldalán - élénk délnyugati áramlattal - meleg levegő sodródik a szárazföld belseje fölé, Közép-Európában sokfelé nyárias időt okozva. A Balkánfélszigettől a Fekete-tenger vidékén, valamint a Kelet-Európai alföldön át egészen Karéliáig magas légnyomású öv húzódik. A hajnali, reggeli pára megszünését túlnyomóan napos, száraz idő követi. Valószinü, hogy az elkövetkező időszakban a Kárpát-medence időjárása már változékonyra fordul.

Magyarországon csütörtökön időnként megnövekedett a felhőzet. Számottevő esőről nem érkezett jelentés. Az élénk déli, délnyugati szelet a Dunántúlon időnként erős széllökések kisérték. A hőmérséklet a délutáni órákban 21 és 28 fok között alakult. Péntek hajnalra 7 és 15 fokig hült le a levegő. Ma délelőtt a Dunántúlon gyengén fátyolfelhős, másutt viszont túlnyomóan derült volt az ég. A változó irányú szél időnként megélénkült. A hőmérséklet 11 órakor az országban 20 és 25 fok között váltakozott.

Ma 12 órakor Budapesten a hőmérséklet 24 fok, a tengerszintre átszámitott légnyomás 1013 mbar, alig változik.

A Balaton vizének hőmérséklete 11 órakor Siófoknál 13 fok volt.

Várható időjárás szombat estig:

Eleinte még folytatódik a túlnyomóan napos, száraz idő, majd gyakorta erősen megnövekszik a felhőzet, záporok, zivatarok várhatók, a legtöbb a Dunántúlon.
A déli, délnyugati szél megerősödik, zivatarok környezetében átmenetileg viharos lesz.
A legalacsonyabb éjszakai hőmérséklet 10, 15 fok között,
a legmagasabb nappali hőmérséklet szombaton általában 24 fok körül,
keleten 28 fok körül várható.

Török Dénes s.k.

A hőmérséklet napi középértéke és eltérése a 100 évi átlagtól /Budapest belterületén/:

1984. V. 3.	18,2°C	+3,4°C

1871 óta ezen a napon Budapesten előfordult

legmagasabb hőmérséklet:	30,2°C /1947/,
legalacsonyabb hőmérséklet:	0,5°C /1935/.

84.308.

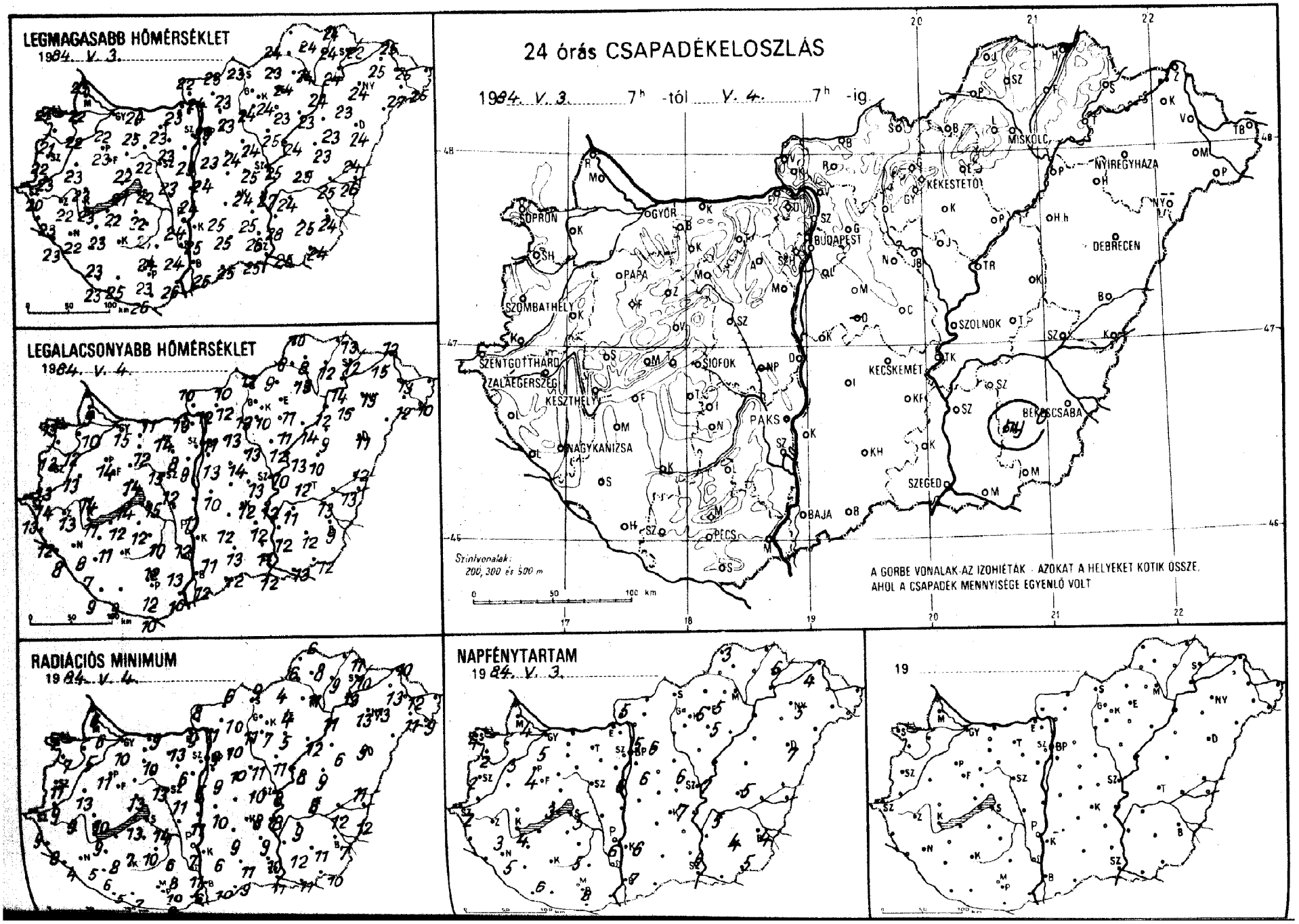
LEGMAGASABB HŐMÉRSÉKLET
1984. V. 3.
LEGALACSONYABB HŐMÉRSÉKLET
1984. V. 4.
RADIÁCIÓS MINIMUM
1984. V. 4.
NAPFÉNYTARTAM
1984. V. 3.
19
24 órás CSAPADÉKELOSZLÁS
1984. V. 3. 7h -tól V. 4. 7h -ig
SOPRON
GYŐR
BUDAPEST
MISKOLC
NYÍREGYHÁZA
KEKESTETŐ
DEBRECEN
PAPA
SZOMBATHELY
SZENTGOTTHÁRD
ZALAEGERSZEG
KESZTHELY
SIÓFOK
PAKS
NAGYKANIZSA
SZOLNOK
KECSKEMÉT
BÉKÉSCSABA
SZEGED
BAJA
PÉCS
Szintvonalak:
200, 300 és 500 m
A GÖRBE VONALAK AZ IZOHIÉTÁK - AZOKAT A HELYEKET KÖTIK ÖSSZE,
AHOL A CSAPADÉK MENNYISÉGE EGYENLŐ VOLT

1984. V. 4. 07 h-ig az utolsó 24 óra adatai						Előző nap napos órái	1984. V. 4. 07 h-ig az utolsó 24 óra adatai						Előző nap napos órái
állomás	csapadék (mm)		max. hőmérséklet	min. hőmérséklet	rad. min.		állomás	csapadék (mm)		max. hőmérséklet	min. hőmérséklet	rad. min.	
Győr	.		22	15	10	5	Vác	.	⌒	24	12	11	
Kapuvár	.	⌒	22	12	5	3	Vámosmikola	.	⌒	22	10	8	5
Mosonmagyaróvár	.	⌒	22	10	6	4	Baja	.	⌒	25	12	10	7
Rajka	.		23	9	6		Bácsalmás	.		25	12	9	
Sopron	.	⌒	21	13	7	4	Izsák	.		25	12	9	
Sopronhorpács	.	⌒	21	13	7	2	Kalocsa	.	⌒	25	11	6	6
Káld	.		23	13	13		Kecskemét	.	⌒	24	12	8	7
Körmend	.		23	14	9		Kiskunfélegyháza	.		25	12	9	
Szentgotthárd	.		20	13	9	2	Kiskunhalas	.	=	25	13	11	
Szombathely	.		22	13	11	2	Kunszentmiklós	.		24	10	10	
Lenti	.		23	12	8		Tiszakécske	.	⌒	27	12	8	
Letenye	.	⌒	23	8	4		Balassagyarmat	.	⌒	23	10	6	
Nagykanizsa	.		22	8	5	5	Romhány	.		23	12	10	
Zalaegerszeg	.		22	13	9	3	Salgótarján	.		23	12	9	
Farkasgyepű	.		21	12	11		Eger	.		24	11	4	5
Keszthely	.	⌒	23	11	9	4	Galyatető	.		15	10	8	
Mencshely	.		20	13	10	3	Gyöngyös	.		24	10	7	
Pápa	.		23	14	11	4	Kékestető	.		16	9	8	6
Sümeg	.		23	14	10		Kompolt	.	⌒	23	12	5	5
Tihany	.		21	14	13		Lőrinci	.	⌒	24	13	11	
Veszprém	.		22	14	13		Poroszló	.		23	14	12	
Zirc	.		21	15	12		Jászapáti	.		25	12	11	
Fonyód	.		22	12	7		Jászberény	.		24	13	10	
Homokszt. György	.	⌒	23	9	5	6	Karcag	.	⌒	23	10	9	
Kaposvár	–		–	–	–		Szolnok	.	⌒	25	10	8	7
Marcali	.	⌒	23	11	8		Tiszaroff	.	=	24	13	8	
Siófok	.		22	15	14	5	Túrkeve	.		25	12	8	5
Somogyszob	.	⌒	23	7	6		Kistelek	.		26	11	10	
Tab	.		22	12	10		Makó	.	=	25	13	11	
Bábolna	.		23	15	10		Szeged	.	=	25	12	11	6
Esztergom	.	=	23	13	9		Szentes	.		28	12	12	
Kisbér	.	⌒	25	12	10		Borsodnádasd	.	⌒	23	9	4	
Komárom	.	⌒	24	11	9		Füged	.	=	24	12	9	
Tatabánya	.		23	14	13		Hidasnémeti	.	=	24	13	11	
Alcsútdoboz	.	⌒	23	8	8		Jósvafő	.	⌒	–	10	6	3
Dunaújváros	.		24	11	11		Lillafüred	.		21	11	7	
Martonvásár	.		23	9	5	6	Miskolc	.		24	13	11	–
Mór	.	=	22	15	13		Putnok	.	=	24	8	6	
Nagyhörcsökp.	–		–	–	–		Sárospatak	.		22	12	10	6
Szabadbattyán	.	=	23	12	11		Szendrőlád	.	⌒	24	8	8	
Iregszemcse	.	⌒	23	10	6	5	Tokaj	.		24	14	13	
Lengyel	.		24	12	8		Kisvárda	.		25	15	13	4
Paks	.	⌒	24	12	7	6	Mátészalka	.		27	12	11	
Szekszárd	.		24	13	11		Nyíregyháza	.		24	15	13	5
Árpádtető	.		21	15	9		Nyírlugos	–		–	–	–	
Mohács	.	⌒	26	10	6		Pátyod	.	⌒	25	10	9	
Pécs	.		23	12	10	8	Tiszabecs	–		–	–	–	
Siklós	.	⌒	26	10	8		Vásárosnamény	.		25	13	12	
Szigetvár	.	⌒	25	9	7		Záhony	.		25	12	10	
Budaörs	.	⌒	23	10	5		Berettyóújfalu	.		24	12	11	
Bp. Lőrinc	.		23	13	9	6	Debrecen	.	⌒	24	11	9	7
Bp. Met. Int.	.		23	11	9	5	Hajdúdorog	.		23	15	13	
Bp. Szab. hegy	.	=	20	12	9		Hortobágy	.		23	9	6	
Cegléd	.	=	25	13	10	6	Körösszakál	.		26	13	12	
Dobogókő	.		19	12	9		Polgár	.		24	12	11	
Gödöllő	.		23	13	10	6	Békéscsaba	.	⌒	24	9	7	4
Királyrét	.	⌒	21	8	6		Mezőhegyes	.	⌒	24	12	10	5
Monor	.	⌒	24	14	10		Orosháza	ny	⌒	25	12	11	4
Nagykáta	.		24	13	11		Szarvas	.		24	11	9	5
Szentendre	.	=	27	10	9		Szeghalom	.		20	13	12	

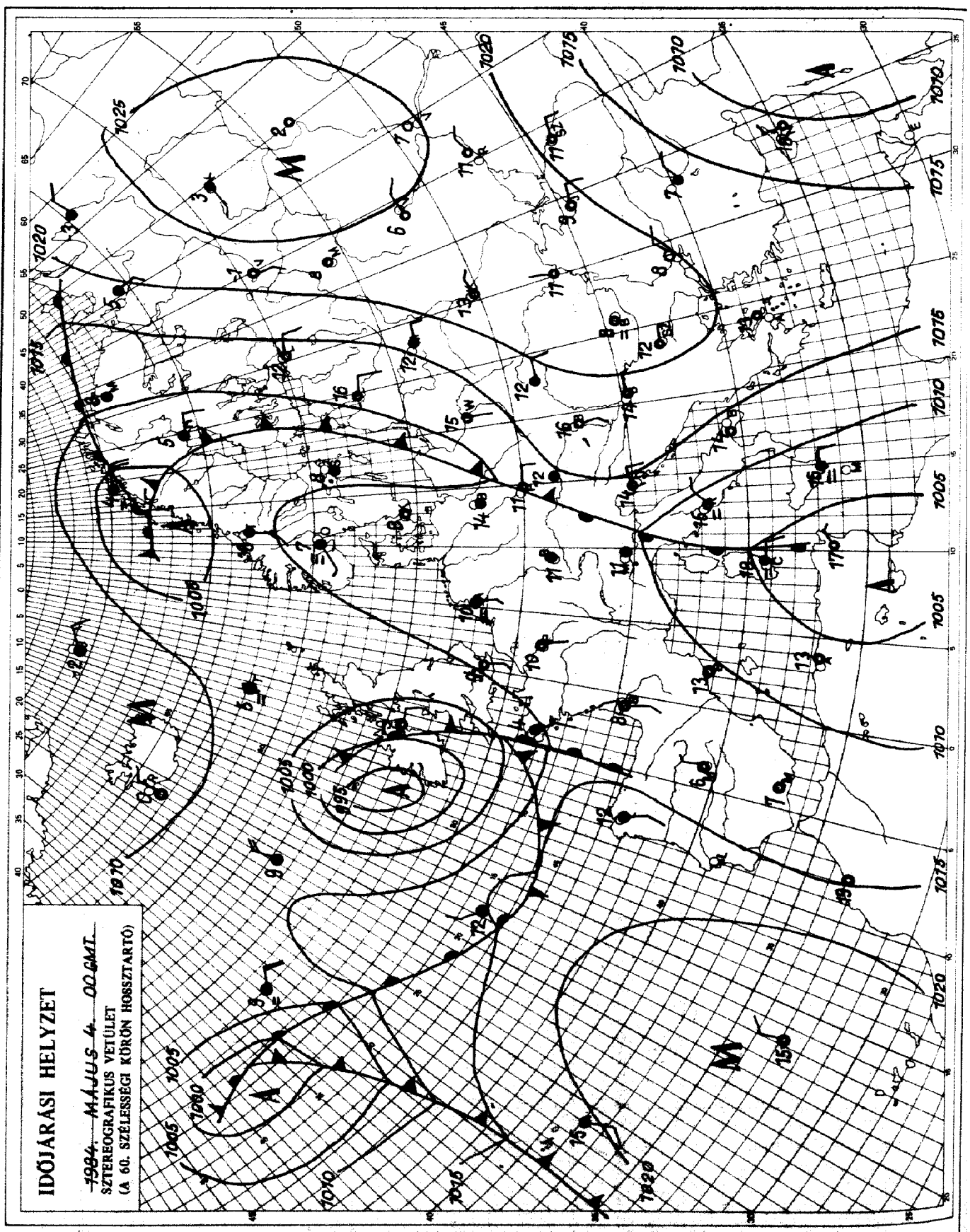

KIADJA: ORSZÁGOS METEOROLÓGIAI SZOLGÁLAT
Készíti: Központi Előrejelző Intézet Analízis- és Rövidtávú Prognózis Központja – T.: 273-018
Megjelenik naponként
Évi előfizetési díja: 1760,- Ft. – Megrendelhető: 1024 Budapest, II., Kitaibel Pál u. 1. – T.: 353-500
Kiadásért felel: az OMSZ elnöke – Szerkesztésért felel: a KEI igazgatója

Jelmagyarázat a havi melléklethen.

IDŐJÁRÁSI NAPIJELENTÉS

ЕЖЕДНЕВНЫЙ МЕТЕОРОЛОГИЧЕСКИЙ БЮЛЛЕТЕНЬ · DAILY WEATHER REPORT
BULLETIN QUOTIDIEN DE TEMPS · TÄGLICHER WETTERBERICHT

97. évfolyam 126. szám + Budapest + 1984. május 5. szombat

Az időjárási helyzet és a várható időjárás:

Több középpontú, egész Európára kiterjedő ciklonrendszer az időjárás meghatározója szárazföldünkön. A Skandináv-félsziget, valamint a La-Manche csatorna környékén örvénylő, alacsony nyomású rendszerek nedves, óceáni levegőt szállitanak a szárazföld fölé, ezért azokon a vidékeken csapadékos, kissé hüvös az idő. A hőmérséklet csúcsértéke 20 fok alatt marad. Mindenütt 20 fok fölött van ezzel szemben, sőt helyenként a 30 fokot is megközeliti a legmagasabb hőmérséklet a Kárpát-medencében, a Balkán-félszigeten és a Kelet-Európai sikságon. A felsorolt tájak fölé ugyanis igen meleg és egyelőre még száraz levegő áramlik. A déli áramlást a Földközi-tenger és az Alpok fölött örvénylő, különálló ciklon hozta létre. Áramlási rendszerében az Alpok és az Appennini-félsziget fölé már nedvesebb levegő érkezik, igy ott sokfelé van zápor, zivatar és a fölmelegedés is gyengébb. A nedves levegőből, igy a felhő- és csapadékrendszerekből egy-egy már a Kárpát-medence fölé is benyúlik a későbbiekben, ezért a mi időjárásunk is változatosabbra fordul.

Pénteken hazánkban napos idő volt, a déli szél többfelé megélénkült. A hőmérséklet csúcsértéke elérte a 24, 30 fokot. A késő délutáni óráktól a Dunántúlon megnövekedtek a gomolyfelhők, éjszaka a Dunántúlon néhány zivatar is előfordult. A zivatarokat kisérő záporokból a Bakonyban és a Balaton északi partviékén 1, 4 mm csapadék hullott. A legalacsonyabb éjszakai hőmérséklet 9, 18 fok között váltakozott. Szombaton délelőtt általában napos idő volt, az északkeleti megyékben erősen fátyolfelhős volt az ég. Csapadékról nem érkezett jelentés. A hőmérséklet 11 órakor 20, 26 fok közé emelkedett.

Ma 12 órakor Budapesten a hőmérséklet 24 fok, a tengerszintre átszámitott légnyomás 1010 mbar, változatlan.

A Balaton vizének hőmérséklete 11 órakor Siófoknál 12 fok volt.

Várható időjárás vasárnap estig:

Délnyugat felől egyre több helyen és egyre több alkalommal növekszik meg a gomolyfelhőzet, és előbb a Dunántúlon, majd keleten is záporok, zivatarok várhatók. A mérsékelt szél csak a zivatar idején erősödik meg, akkor átmenetileg viharossá is fokozódhat.
A legalacsonyabb éjszakai hőmérséklet: 12, 17,
a legmagasabb nappali hőmérséklet vasárnap: 22, 27 fok között várható.

Bártfai Erzsébet s.k.

A hőmérséklet napi középértéke és eltérése a 100 évi átlagtól /Budapest belterületén/:

1984. V. 4.	21,8°C	+7,3°C

1871 óta ezen a napon Budapesten előfordult

legmagasabb hőmérséklet:	29,9°C /1977/,
legalacsonyabb hőmérséklet:	0,3°C /1935/.

84.309.

LEGMAGASABB HŐMÉRSÉKLET
19 84. V. 4.

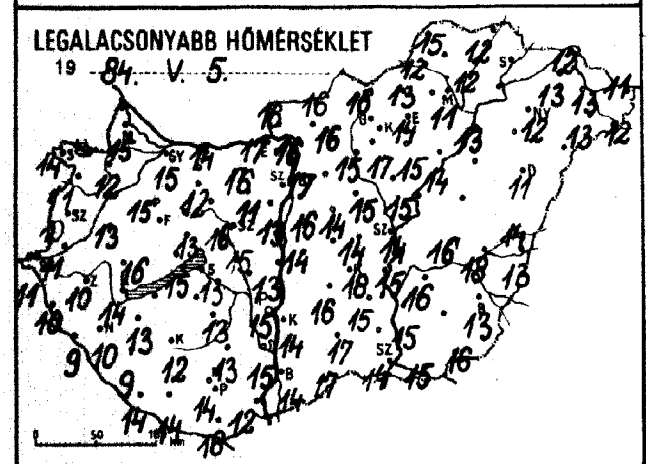
LEGALACSONYABB HŐMÉRSÉKLET
19 84. V. 5.

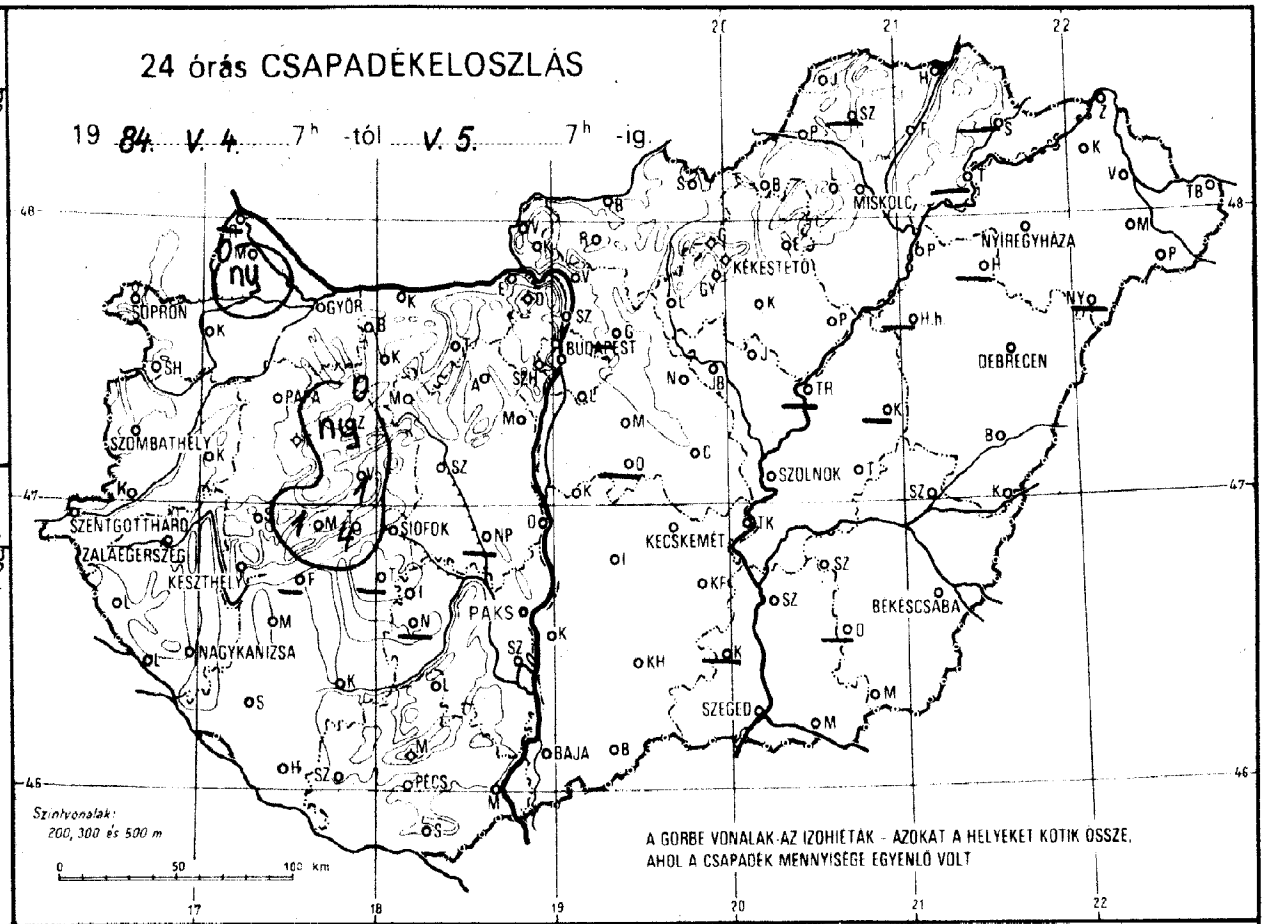
24 órás CSAPADÉKELOSZLÁS
19 84. V. 4. 7h -tól V. 5. 7h -ig.
ny
nig
SOPRON
GYŐR
BUDAPEST
MISKOLC
NYÍREGYHÁZA
KÉKESTETŐ
DEBRECEN
SZOMBATHELY
SZOLNOK
SZENTGOTTHÁRD
ZALAEGERSZEG
KESZTHELY
SIÓFOK
KECSKEMÉT
BÉKÉSCSABA
NAGYKANIZSA
PAKS
SZEGED
BAJA
PÉCS
Szintvonalak: 200, 300 és 500 m
A GÖRBE VONALAK AZ IZOHIETÁK - AZOKAT A HELYEKET KÖTIK ÖSSZE, AHOL A CSAPADÉK MENNYISÉGE EGYENLŐ VOLT

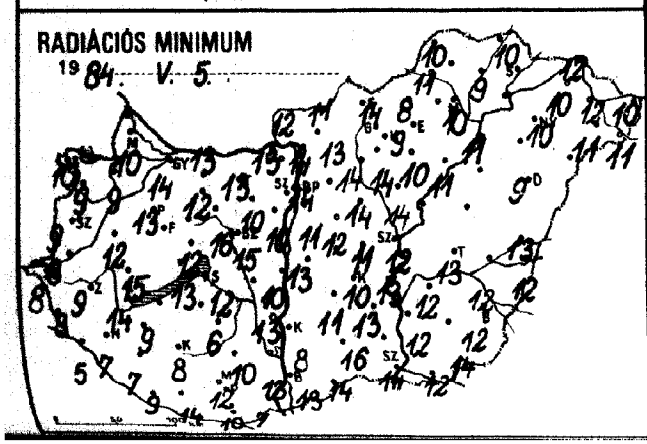
RADIÁCIÓS MINIMUM
19 84. V. 5.

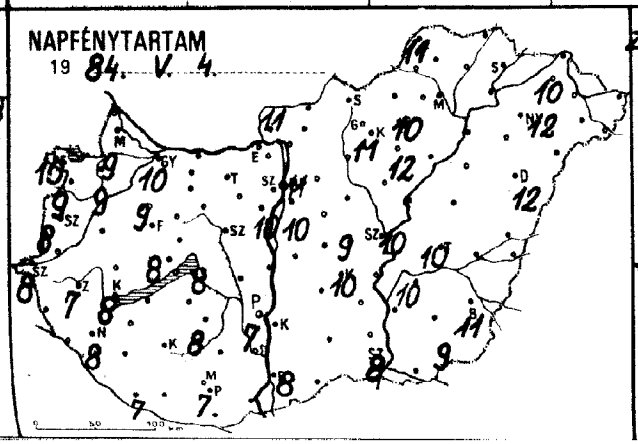
NAPFÉNYTARTAM
19 84. V. 4.

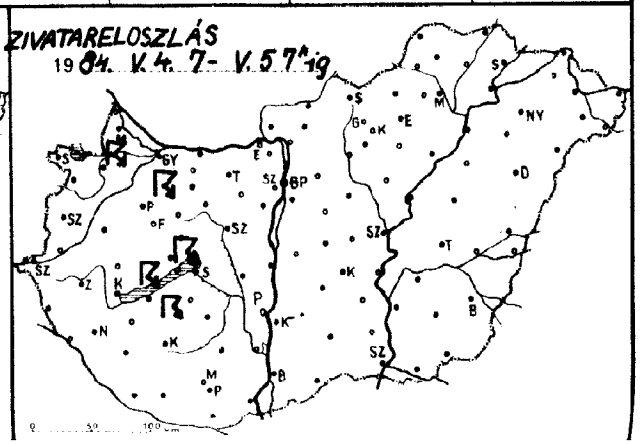
ZIVATARELOSZLÁS
19 84. V. 4. 7- V. 5 7h 19

1984. V. 5. 07 h-ig az utolsó 24 óra adatai						Előző nap napos órái
állomás	csapadék (mm)		max. hőmérséklet	min. hőmérséklet	rad. min.	
Győr	.		27	15	14	10
Kapuvár	.		28	12	9	9
Mosonmagyaróvár	ny		26	15	10	9
Rajka	–		–	–	–	
Sopron	.		26	14	10	10
Sopronhorpács	.		26	11	9	9
Kálló	.		28	13	12	
Körmend	.		28	11	8	
Szentgotthárd	.		24	11	8	8
Szombathely	.		26	10	9	8
Lenti	.		26	10	8	
Letenye	.		28	9	5	
Nagykanizsa	.		27	10	7	8
Zalaegerszeg	.		26	10	9	7
Farkasgyepű	.		27	14	13	
Keszthely	.		27	14	14	8
Mencshely	1		26	13	10	8
Pápa	.		28	15	13	9
Sümeg	.		29	16	15	
Tihany	4		28	15	13	
Veszprém	1		29	13	12	
Zirc	ny		26	13	10	
Fonyód	–		–	–	–	
Homokszt. György	.		28	14	9	7
Kaposvár	.		27	12	8	
Marcali	.		29	13	9	
Siófok	.		27	13	12	8
Somogyszob	.		28	9	7	
Tab	–		–	–	–	
Bábolna	.		29	16	14	
Esztergom	.		29	17	13	
Kisbér	.		30	12	12	
Komárom	.		30	14	13	
Tatabánya	.		29	16	13	
Alcsútdoboz	.		29	11	10	
Dunaújváros	.		29	13	10	
Martonvásár	.		27	13	10	10
Mór	.		28	16	16	
Nagyhörcsökp.	–		–	–	–	
Szabadbattyán	.		30	15	15	
Iregszemcse	.		28	13	6	8
Lengyel	.		26	13	10	
Paks	.		28	15	13	7
Szekszárd	.		28	15	13	
Árpádtető	.		25	14	9	
Mohács	.		29	12	7	
Pécs	.		27	14	12	7
Siklós	.		28	18	10	
Szigetvár	.		29	14	14	
Budaörs	.		28	14	9	
Bp. Lőrinc	.		28	16	11	10
Bp. Met. Int.	.		29	17	14	11
Bp. Szab. hegy	.		25	14	12	
Cegléd	.		29	14	11	9
Dobogókő	.		25	13	12	
Gödöllő	–		–	–	–	–
Királyrét	.		27	11	9	
Monor	.		30	14	12	
Nagykáta	.		29	15	14	
Szentendre	.		30	14	13	

1984. V. 5. 07 h-ig az utolsó 24 óra adatai						Előző nap napos órái
állomás	csapadék (mm)		max. hőmérséklet	min. hőmérséklet	rad. min.	
Vác	.		30	16	14	
Vámosmikola	.		28	16	12	11
Baja	.		28	14	13	8
Bácsalmás	.		29	17	14	
Izsák	.		29	16	11	
Kalocsa	.		28	14	88	7
Kecskemét	.		29	18	10	10
Kiskunfélegyháza	.		28	15	13	
Kiskunhalas	.		30	17	16	
Kunszentmiklós	.		30	14	13	
Tiszakécske	.		31	15	13	
Balassagyarmat	.		28	16	11	
Romhány	.		29	16	13	
Salgótarján	.		28	16	14	
Eger	.		27	14	9	10
Galyatető	.		23	12	12	
Gyöngyös	.		29	17	14	
Kékestető	.		20	12	11	11
Kompolt	.		28	15	10	12
Lőrinci	.		28	15	14	
Poroszló	.		28	14	11	
Jászapáti	.		30	15	14	
Jászberény	.		29	16	13	
Karcag	–		–	–	–	
Szolnok	.		28	14	12	10
Tiszaroff	–		–	–	–	
Túrkeve	.		29	16	13	10
Kistelek	–		–	–	–	
Makó	.		28	15	12	
Szeged	.		28	14	14	8
Szentes	.		29	15	12	
Borsodnádasd	.		27	13	8	
Füged	.		28	12	9	
Hidasnémeti	.		28	12	10	
Jósvafő	.		21	15	10	11
Lillafüred	.		27	16	12	
Miskolc	.		28	11	10	–
Putnok	.		29	12	11	
Sárospatak	–		–	–	–	–
Szendrőlád	–		–	–	–	
Tokaj	–		–	–	–	
Kisvárda	.		28	13	10	10
Mátészalka	.		30	13	11	
Nyíregyháza	.		27	12	10	12
Nyírlugos	–		–	–	–	
Pátyod	.		29	12	11	
Tiszabecs	.		–	11	10	
Vásárosnamény	.		29	13	12	
Záhony	.		28	12	12	
Berettyóújfalu	.		28	14	13	
Debrecen	.		28	11	9	12
Hajdúdorog	–		–	–	–	
Hortobágy	–		–	–	–	
Körösszakál	.		30	13	12	
Polgár	.		28	13	11	
Békéscsaba	.		28	13	12	11
Mezőhegyes	.		28	16	14	9
Orosháza	–		–	–	–	–
Szarvas	.		28	16	12	10
Szeghalom	.		29	18	12	

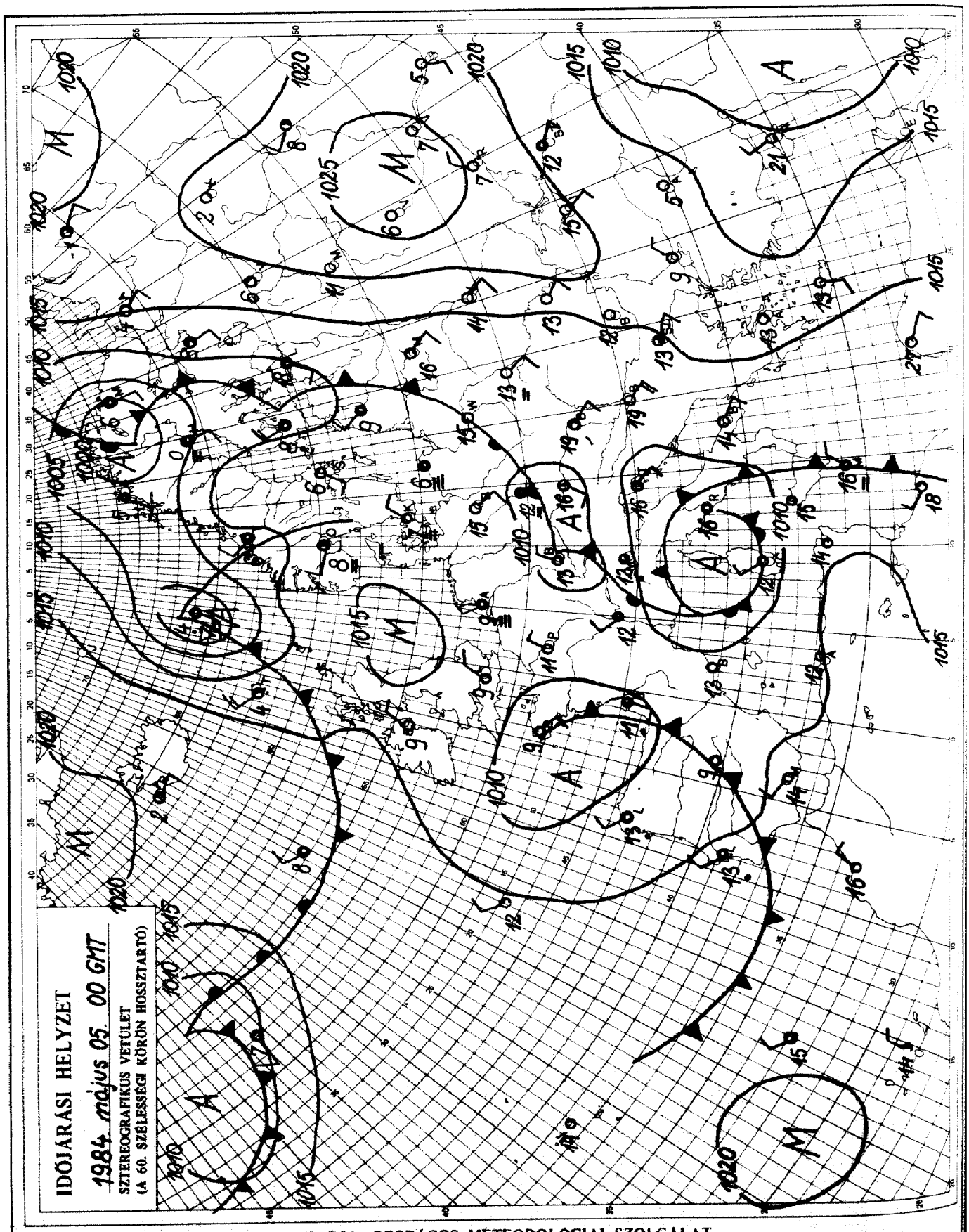

KIADJA: ORSZÁGOS METEOROLÓGIAI SZOLGÁLAT
Készíti: Központi Előrejelző Intézet Analízis- és Rövidtávú Prognózis Központja – T.: 273-018
Megjelenik naponként
Évi előfizetési díja: 1760,- Ft. – Megrendelhető: 1024 Budapest, II., Kitaibel Pál u. 1. – T.: 353-500
Kiadásért felel: az OMSZ elnöke – Szerkesztésért felel: a KEI igazgatója

Jelmagyarázat a havi mellékletben

IDŐJÁRÁSI NAPIJELENTÉS

ЕЖЕДНЕВНЫЙ МЕТЕОРОЛОГИЧЕСКИЙ БЮЛЛЕТЕНЬ · DAILY WEATHER REPORT
BULLETIN QUOTIDIEN DE TEMPS · TÄGLICHER WETTERBERICHT

97. évfolyam 127. szám + Budapest + 1984. május 6. vasárnap

Az időjárási helyzet és a várható időjárás:

Szárazföldünk középső, keleti és déli részén tovább tart a korai nyár. Nemcsak a meleg, hanem a záporok, zivatarok is nyáriassá teszik az időjárást. Ezzel szemben Nyugat- és Észak-Európában hűvösre fordult az idő. A sarkvidékek felől egyre hidegebb levegő áramlik a Skandináv-félszigeten és a Brit-szigeteken át dél felé. A hideg léghullámok erős felhősödést, és záporokat is okoznak. Ezt jelentették ma reggel Angliából, a Német alföldről és Franciaországból. A hideg levegő egyelőre még nem éri el hazánkat. Az itt lévő meleg, nedves levegőben viszont újabb záporok, zivatarok alakulhatnak ki.

Szombaton Magyarországon többnyire napos idő volt. 6-12 órás napsütést mértek. Késő délutántól egyre jobban növekedett a felhősödés, és mind több helyen alakult ki zápor és zivatar. A reggeli órákig az ország legnagyobb részén hullott csapadék. Ennek mennyisége eléggé változatos volt, általában 1-6 mm-t mértek, de a Dunántúli-hegyvidék és az Északi-hegység területén ennél jóval több hullott. Ott nem volt ritka a 10-15 mm, a Mátrában pedig néhol 20-30 mm is előfordult. A hőmérséklet csúcsértéke szombaton 24 és 30 fok között volt. Ma hajnalra általában 10, 15 fokig csökkent a hőmérséklet. Délelőtt általában napos idő volt, inkább csak az északi megyékben nőtt meg többfelé a felhőzet. A hőmérséklet 11 órára 18, 22 fokig emelkedett.

Ma 12 órakor Budapesten 21 fokot mértek, a tengerszintre átszámitott légnyomás 1012 mbar, alig változik.

A Balaton vizének hőmérséklete 11 órakor Siófoknál 13 fok volt.

Várható időjárás hétfő estig:

Időnként erősen megnövekszik a felhőzet, és újabb záporok, zivatarok várhatók. A szél inkább csak zivatarban erősödik meg.
A legalacsonyabb éjszakai hőmérséklet: 10, 15,
a legmagasabb nappali hőmérséklet hétfőn: 21 és 26 fok között várható.

Pálmási Judit s.k.

A hőmérséklet napi középértéke és eltérése a 100 évi átlagtól /Budapest belterületén/:

1984. V. 5.	22,4°C	+8,1°C

1871 óta ezen a napon Budapesten előfordult

legmagasabb hőmérséklet:	31,4°C /1969/,
legalacsonyabb hőmérséklet:	1,5°C /1882/.

84.310.

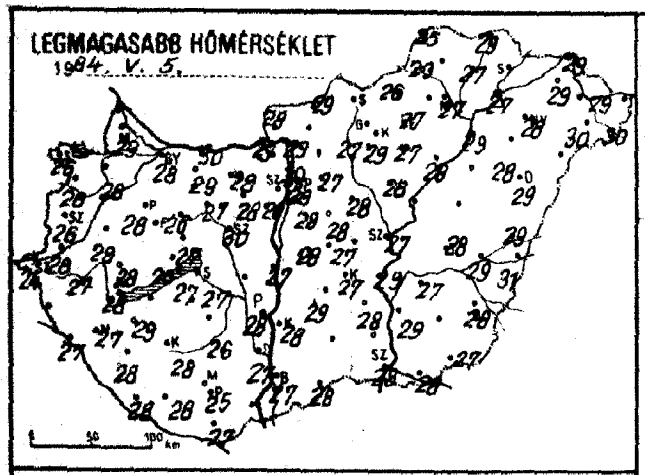
LEGMAGASABB HŐMÉRSÉKLET
1984. V. 5.

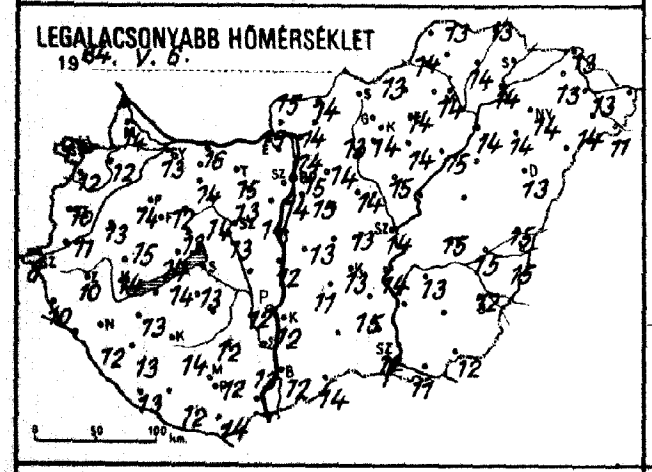
LEGALACSONYABB HŐMÉRSÉKLET
1984. V. 6.

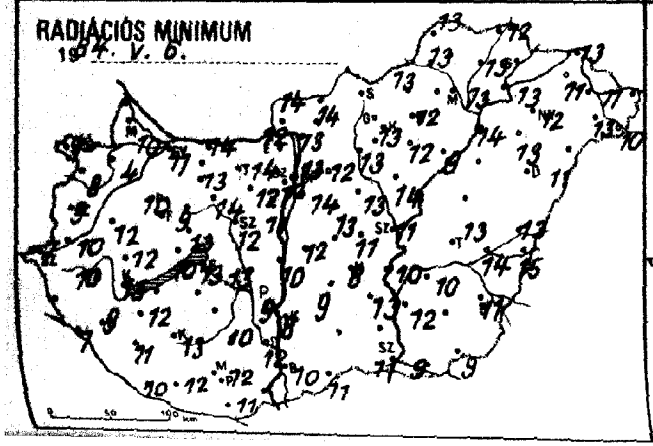
RADIÁCIÓS MINIMUM
1984. V. 6.

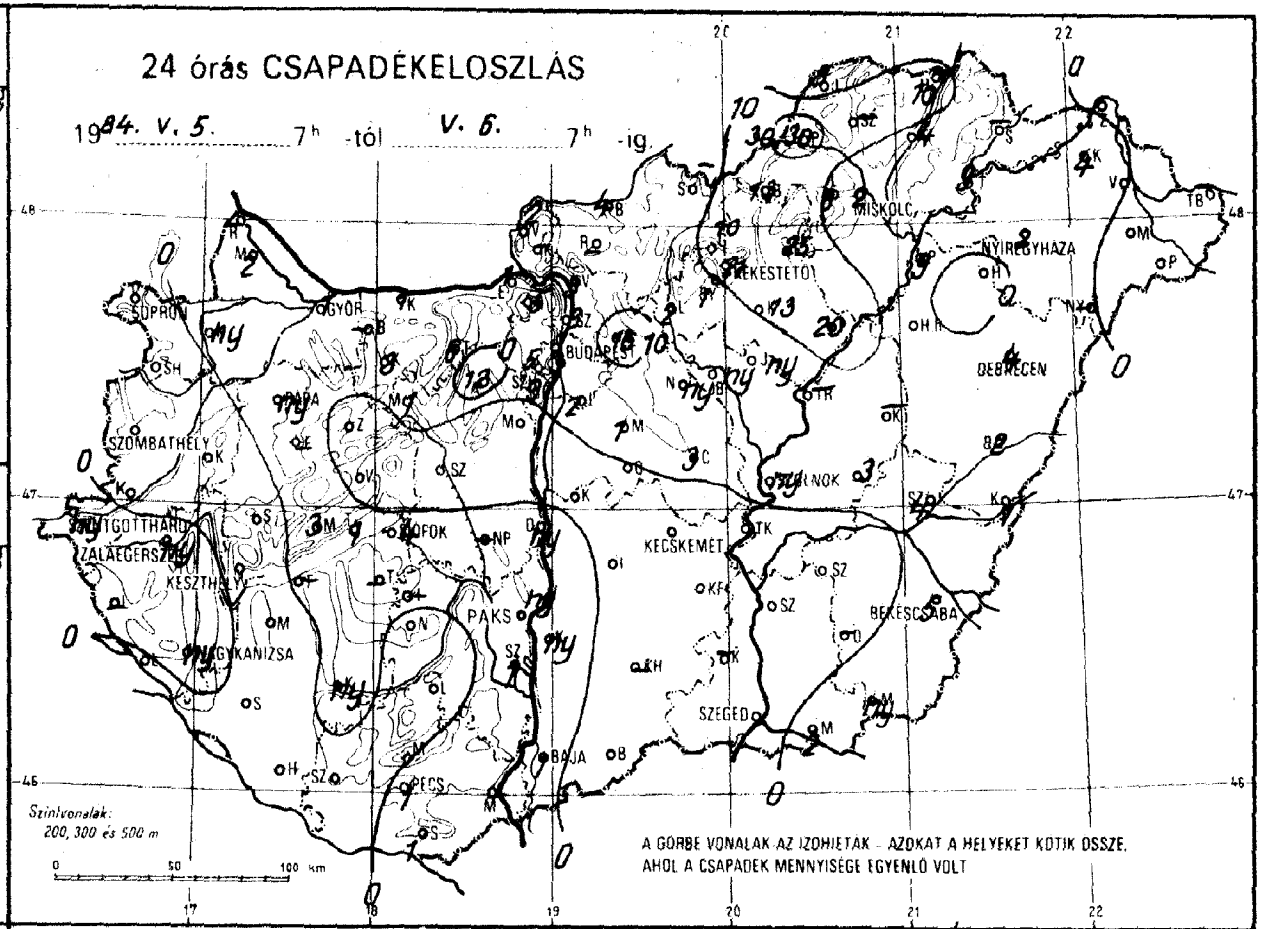
24 órás CSAPADÉKELOSZLÁS
1984. V. 5. 7h -tól V. 6. 7h -ig.
SOPRON
GYŐR
BUDAPEST
MISKOLC
NYÍREGYHÁZA
DEBRECEN
SZOMBATHELY
KECSKEMÉT
BÉKÉSCSABA
PAKS
SZEGED
BAJA
PÉCS
Szintvonalak:
200, 300 és 500 m
A GÖRBE VONALAK AZ IZOHIETÁK – AZOKAT A HELYEKET KÖTIK ÖSSZE,
AHOL A CSAPADÉK MENNYISÉGE EGYENLŐ VOLT

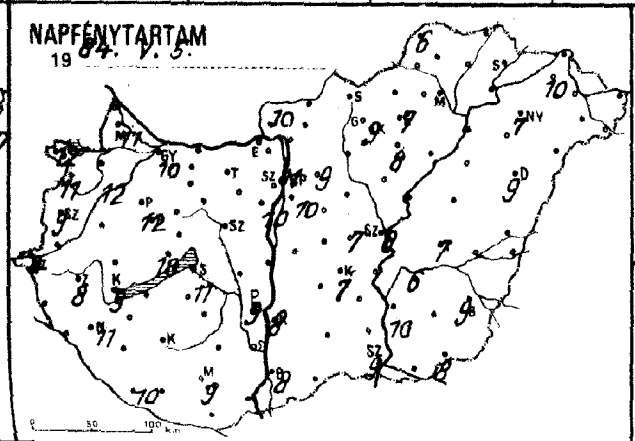
NAPFÉNYTARTAM
1984. V. 5.

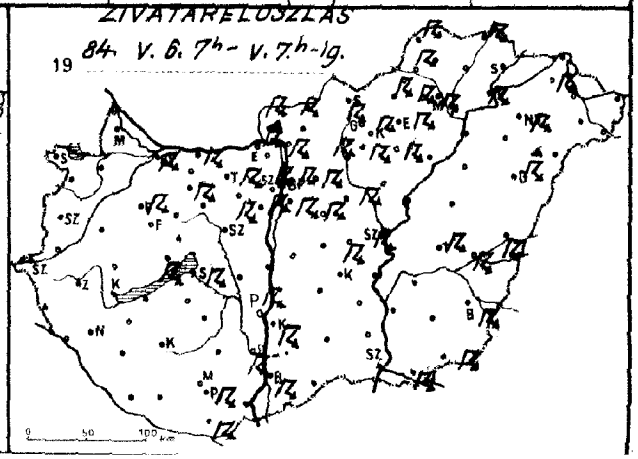
ZIVATARELOSZLÁS
1984. V. 6. 7h – V. 7h-ig.

19 84.V.6.-07 h-ig az utolsó 24 óra adatai						Előző nap napos órái
állomás	csapadék (mm)		max. hőmérséklet	min. hőmérséklet	rad. min.	
Győr	1	↯ ∩	28	13	11	10
Kapuvár	ny	▽ =	28	12	4	12
Mosonmagyaróvár	2	▽ =	29	14	10	11
Rajka	–		–	–	–	
Sopron	•		26	13	9	12
Sopronhorpács	•	∩	26	12	8	11
Káld	•		28	13	12	
Körmend	•		28	11	10	
Szentgotthárd	ny	▽	24	8	7	8
Szombathely	•	∩	26	10	9	9
Lenti	–		–	–	–	
Letenye	•	∩	27	10	7	
Nagykanizsa	ny	▽ ∩	27	12	9	11
Zalaegerszeg	ny	▽ ∩	27	10	10	8
Farkasgyepű	–		–	–	–	
Keszthely	•	∩	28	14	13	9
Mencshely	3	≈	25	12	10	10
Pápa	ny	↯	28	14	10	12
Jánosháza	•		28	15	12	
Tihany	1	↯	27	14	13	
Veszprém	•		27	13	13	
Zirc	•	=	26	12	9	
Tényőd	–		–	–	–	
Komokszt. György	•	∩	28	13	10	10
Kaposvár	ny		28	14	13	
Marcali	•	∩	29	13	12	
Siófok	4	↯ =	27	13	13	11
Somogyszob	•	∩	28	13	11	
Tab	–		–	–	–	
Dábolna	–		–	–	–	
Esztergom	1		29	15	12	
Tisbér	3	↯ =	29	14	13	
Komárom	1	↯	30	16	14	
Tatabánya	6	↯	28	15	14	
Ölcsutdoboz	12	↯ =	28	13	12	
Dunaújváros	ny		27	12	10	
Martonvásár	•		28	14	11	10
Mór	1	▽	27	14	14	
Nagyhörcsökp.	–		–	–	–	
Szabadbattyán	•	≈	30	13	12	
Fegszemcse	–		–	–	–	–
Fengyel	•		26	12	10	
Paks	ny	↯ ∩	28	12	9	9
Szekszárd	1	↯ =	27	13	12	
Árpádtető	•	≈	24	12	8	
Mohács	–		–	–	–	
Pécs	1	↯ ∩	25	12	12	9
Siklós	1	↯	27	14	11	
Szigetvár	•	∩	28	12	12	
Udaörs	9	↯ ∩	28	14	12	
P. Lőrinc	2	↯	28	15	14	10
P. Met. Int.	3	↯	28	15	13	11
P. Szab. hegy	5	↯	25	13	12	
Szegléd	3	↯ =	27	13	11	
Sobogókő	5	↯ ∩	24	12	12	–
Bódöllő	16	↯ =	27	14	12	9
Királyrét	–		–	–	–	
Bonor	1	↯ ∩	28	14	13	
Nagykáta	ny	↯	28	14	13	
Szentendre	6	▽	30	14	13	

19 84.V.6.-07 h-ig az utolsó 24 óra adatai						Előző nap napos órái
állomás	csapadék (mm)		max. hőmérséklet	min. hőmérséklet	rad. min.	
Vác	3	↯ =	29	14	13	
Vámosmikola	2	↯	28	15	14	10
Baja	1	↯	27	12	10	8
Bácsalmás	•		28	14	11	
Izsák	•		29	11	9	
Kalocsa	ny	↯ =	28	12	8	8
Kecskemét	•	∩	27	13	8	7
Kiskunfélegyháza	•		28	15	13	
Kiskunhalas	–		–	–	–	
Kunszentmiklós	•		28	13	12	
Tiszakécske	•		29	14	10	
Balassagyarmat	4	↯	29	14	14	
Romhány	–		–	–	–	
Salgótarján	–		–	–	–	
Eger	25	↯ =	27	14	12	7
Galyatető	10	↯	20	10	9	
Gyöngyös	1	↯	29	14	13	
Kékestető	21	↯ ▲	20	9	7	9
Kompolt	13	↯	27	14	12	8
Lőrinci	2	↯ ∩	27	13	13	
Poroszló	20	▽	28	15	9	
Jászapáti	ny		28	15	14	
Jászberény	ny	↯ =	27	15	13	
Karcag	–		–	–	–	
Szolnok	ny	↯	27	14	11	8
Tiszaroff	–		–	–	–	
Túrkeve	3	↯	28	15	13	7
Kistelek	–		–	–	–	
Makó	2	↯	28	11	9	
Szeged	•		28	12	11	9
Szentes	•		29	12	10	
Borsodnádasd	13	↯	26	13	13	
Füged	4	↯	27	14	13	
Hidasnémeti	10	↯ =	29	13	12	
Jósvafő	8	↯ =	25	13	13	6
Lillafüred	8	↯ =	26	15	12	
Miskolc	2	↯ =	27	14	13	–
Putnok	30	↯ ≈	23	14	13	
Sárospatak	–		–	–	–	–
Szendrőlád	–		–	–	–	
Tokaj	9	↯	27	14	13	
Kisvárda	4	↯ =	29	13	11	10
Mátészalka	•		30	14	13	
Nyíregyháza	2	↯	28	14	12	7
Nyírlugos	–		–	–	–	
Pátyod	•	∩	30	11	10	
Tiszabecs	–		–	–	–	
VásárosnaménY	•		29	13	11	
Záhony	•		29	13	13	
Berettyóújfalu	2	↯	29	15	14	
Debrecen	4	↯ ▲ ∩	29	13	11	9
Hajdúdorog	•		28	14	13	
Hortobágy	–		–	–	–	
Körösszakál	1		31	15	15	
Polgár	9	▽	29	14	14	
Békéscsaba	5	↯ ∩	28	12	11	9
Mezőhegyes	ny	↯	27	12	9	8
Orosháza	–		–	–	–	–
Szarvas	•		27	13	10	6
Szeghalom	4	↯	29	15	14	

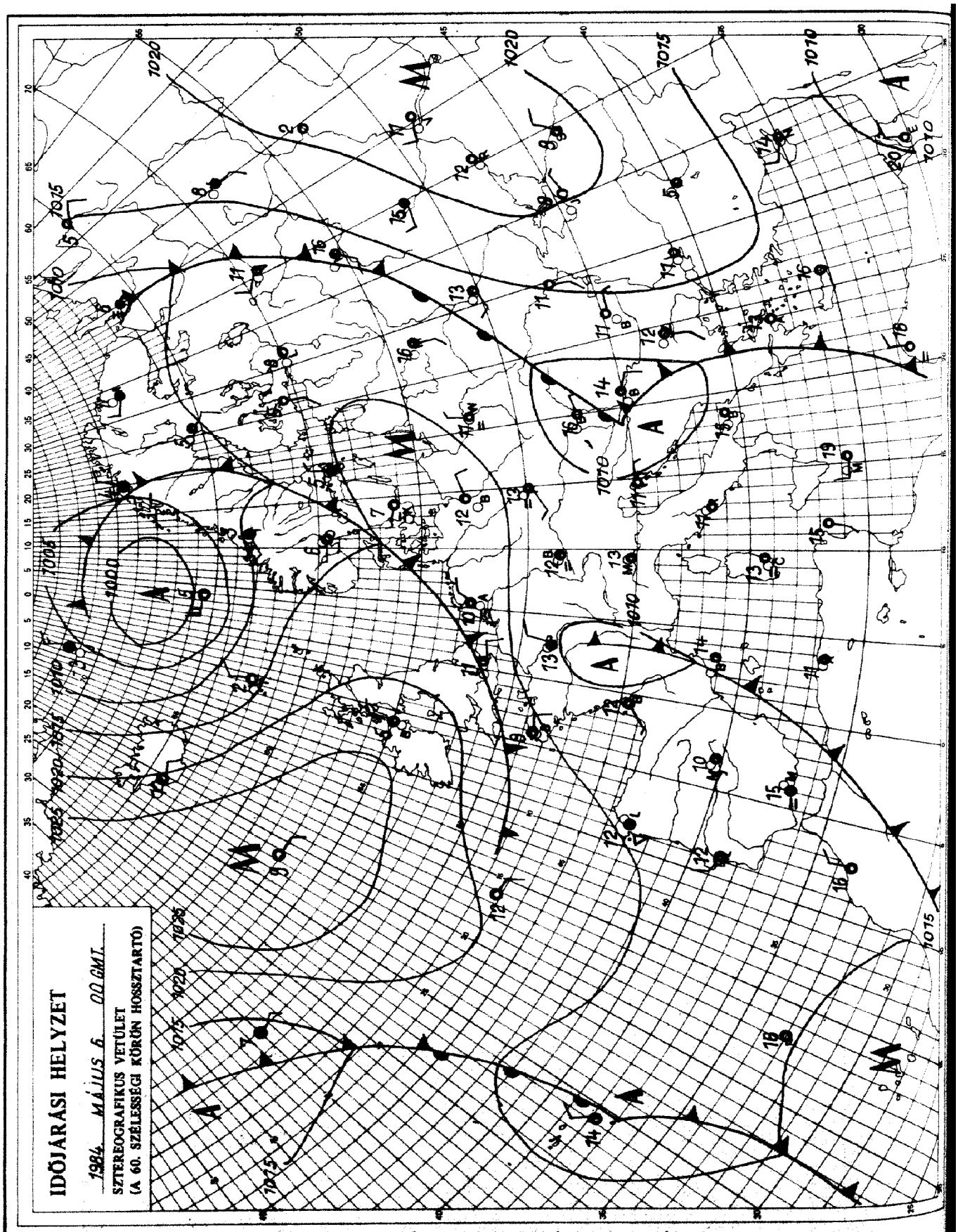

KIADJA: ORSZÁGOS METEOROLÓGIAI SZOLGÁLAT
Készíti: Központi Előrejelző Intézet Analízis- és Rövidtávú Prognózis Központja – T.: 273-018
Megjelenik naponként
Évi előfizetési díja: 1760,- Ft. – Megrendelhető: 1024 Budapest, II., Kitaibel Pál u. 1. – T.: 353-500
Kiadásért felel: az OMSZ elnöke – Szerkesztésért felel: a KEI igazgatója

Jelmagyarázat a havi mellékletben

IDŐJÁRÁSI NAPIJELENTÉS

ЕЖЕДНЕВНЫЙ МЕТЕОРОЛОГИЧЕСКИЙ БЮЛЛЕТЕНЬ · DAILY WEATHER REPORT
BULLETIN QUOTIDIEN DE TEMPS · TÄGLICHER WETTERBERICHT

97. évfolyam 128. szám + Budapest + 1984. május 7. hétfő

Az időjárási helyzet és a várható időjárás:

Nyugat- és Észak-Európa nagy részén hüvös és változékony az idő. Ma reggel záporokat jelentettek a Német-alföldről, Franciaországból és Spanyolországból. Ezzel szemben a szárazföld többi részén, de különösen Közép- és Kelet-Európában még mindig nyárias az időjárás. Enyhék az éjszakák, erős a fölmelegedés és sok a napsütés. Inkább csak délutáni felhősödés fordul elő, ami helyi záporokat, zivatarokat okoz. Nyugat-Európa térségéből egyre közelitenek a hüvösebb léghullámok Magyarország felé. Szerdán már ezek hatásával kell számolnunk, azaz megszünik a nyári meleg.

Vasárnap még igencsak a nyárra emlékeztető meleg idő volt. A hőmérséklet csúcsértéke 23 és 28 fok között alakult. Általában napos idő volt, délután kezdődött erősebb felhősödés, amiből északnyugaton északon fordultak elő záporok és zivatarok. Általában 2-5 mm csapadék hullott, de egy-egy erősebb zivatarfelhőből ennél jóval több esett. Ilyen hely volt például Mosonmagyaróvár, ahol 13 mm-t mértek, Jósvafő, ahol 17 mm volt, Vámosmikola 9 mm-re és a Bükkben egy-két helyen 8 mm csapadékkal voltak a kiemelkedők. Ma hajnalra általában 9, 14 fokig csökkent a hőmérséklet, csupán délnyugaton mértek 7, 9 fokot is. Délelőtt többnyire napos idő volt. A hőmérséklet 11 órakor 17 és 22 fok között váltakozott.

Ma 12 órakor Budapesten 22 fokot mértek, a tengerszintre átszámitott légnyomás 1009 mbar, gyengén süllyed.

A Balaton vizének hőmérséklete 11 órakor Siófoknál 14 fok volt.

Várható időjárás kedd estig:

Gyakran lesz erősen felhős az ég és sokfelé kell számitani záporra, zivatarra, majd esőre.
Az északi szél kedden napközben a Dunántúlon megerősödik. A nyári meleg országszerte megszünik.
A legalacsonyabb éjszakai hőmérséklet: 10, 15 fok között alakul,
a legmagasabb nappali hőmérséklet kedden: általában 16 és 21 fok között lesz és már csak délkeleten valószinü 23 fok körül.

Németh Lajos s.k.

TÁVOLABBI KILÁTÁSOK SZERDÁTÓL-SZOMBATIG:

Általában felhős idő, esők, záporok várhatók.
Legalacsonyabb hajnali hőmérséklet 6, 11 fok között várható,
legmagasabb nappali hőmérséklet 16, 21 fok között lesz.
Jelentős mennyiségü /legalább 5 mm napi/ csapadék az ország területének 60 százalékán várható.

KÖZÉPTÁVÚ ELŐREJELZŐ OSZTÁLY

A hőmérséklet napi középértéke és eltérése a 100 évi átlagtól /Budapest belterületén/:

1984. V. 6.	20,9°C	+6,2°C

1871 óta ezen a napon Budapesten előfordult

legmagasabb hőmérséklet:	30,5°C /1973/,
legalacsonyabb hőmérséklet:	1,8°C /1886/.

84.311.

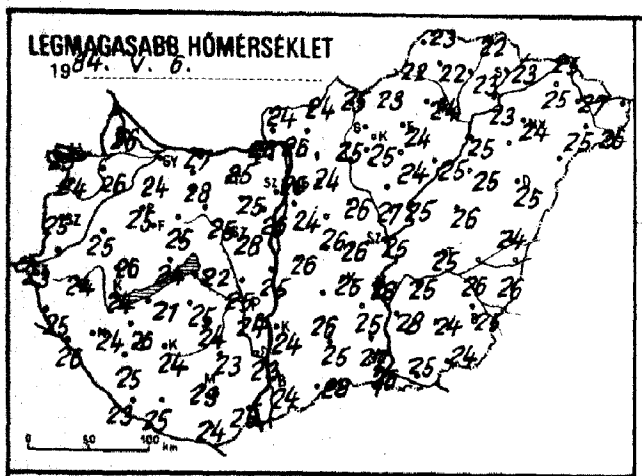
LEGMAGASABB HŐMÉRSÉKLET
1984. V. 6.

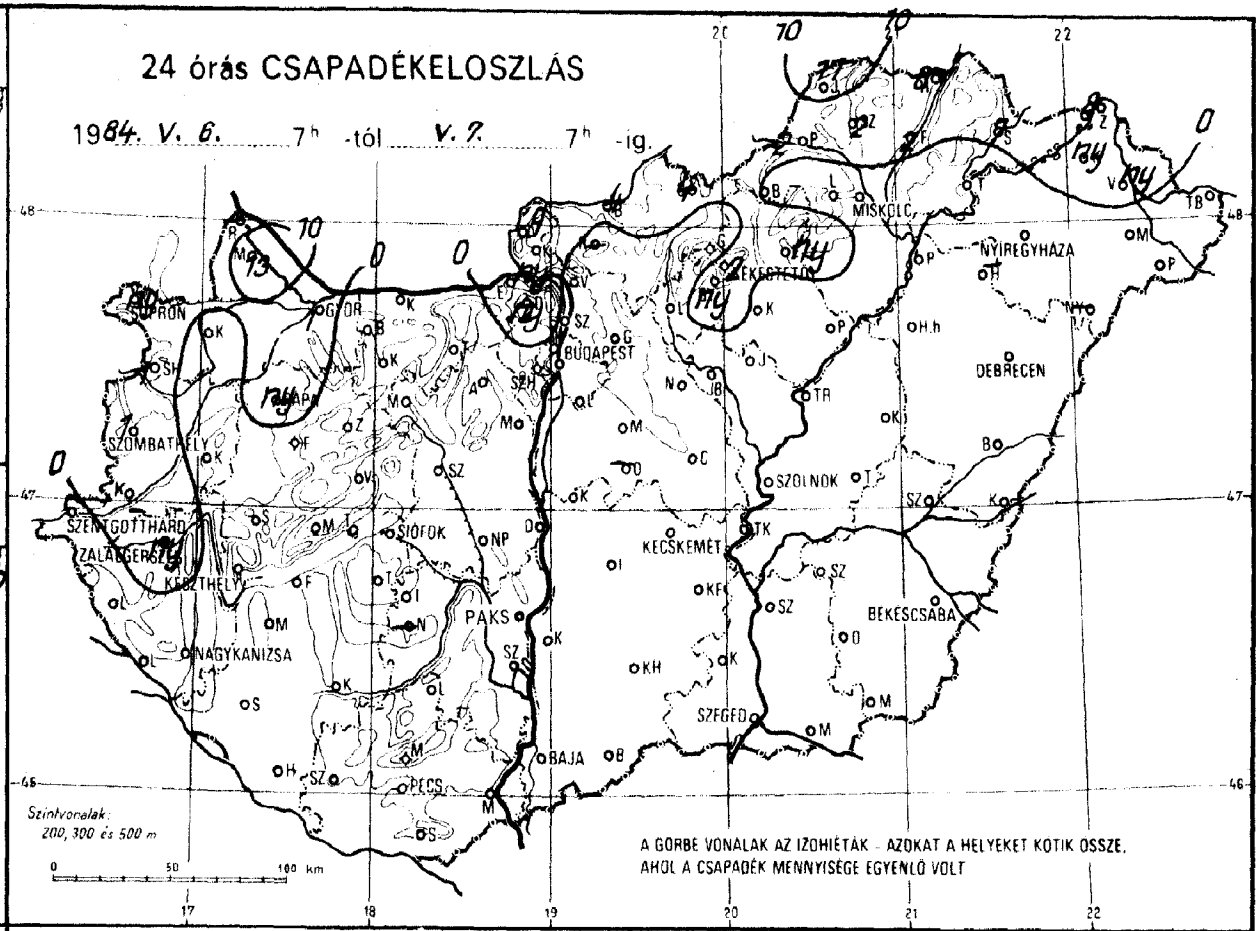
24 órás CSAPADÉKELOSZLÁS
1984. V. 6. 7h -tól V. 7. 7h -ig.
SOPRON
GYŐR
BUDAPEST
MISKOLC
NYÍREGYHÁZA
DEBRECEN
SZOMBATHELY
SZENTGOTTHÁRD
ZALAEGERSZEG
KESZTHELY
SIÓFOK
PAKS
NAGYKANIZSA
KECSKEMÉT
SZOLNOK
BÉKÉSCSABA
SZEGED
BAJA
PÉCS
Szintvonalak: 200, 300 és 500 m
A GÖRBE VONALAK AZ IZOHIÉTÁK - AZOKAT A HELYEKET KÖTIK ÖSSZE, AHOL A CSAPADÉK MENNYISÉGE EGYENLŐ VOLT

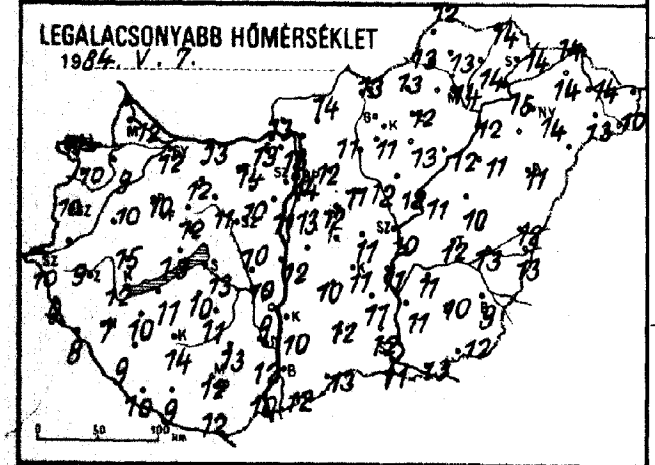
LEGALACSONYABB HŐMÉRSÉKLET
1984. V. 7.

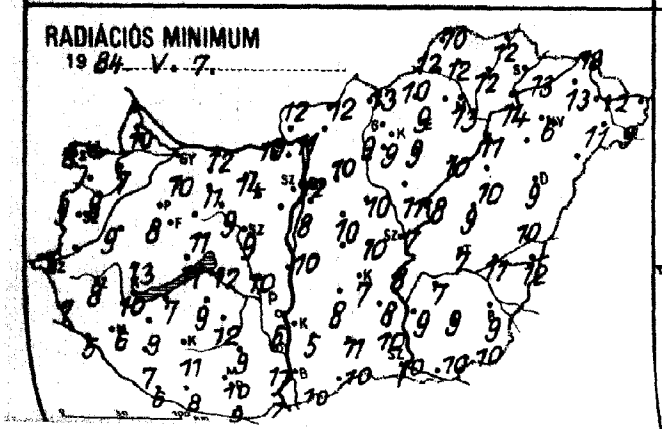
RADIÁCIÓS MINIMUM
1984. V. 7.

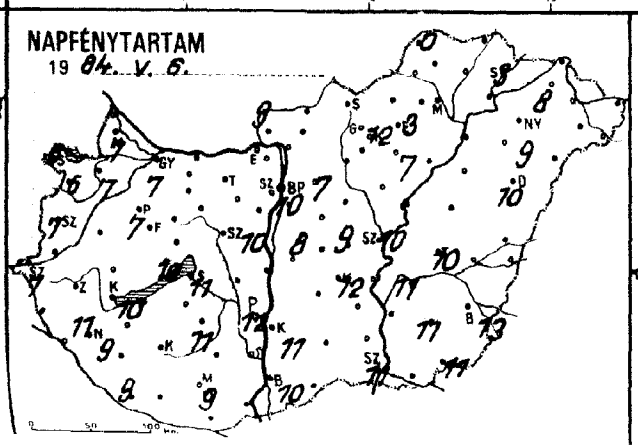
NAPFÉNYTARTAM
1984. V. 6.

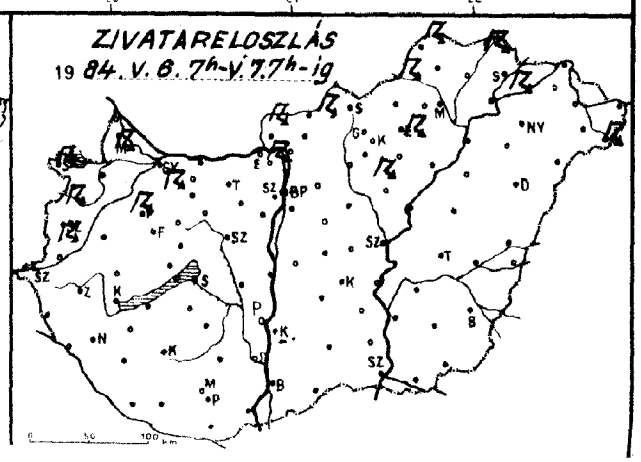
ZIVATARELOSZLÁS
1984. V. 6. 7h-V. 7. 7h-ig

1984. V. 7. 07 h-ig az utolsó 24 óra adatai						Előző nap napos órái
állomás	csapadék (mm)		max. hőmérséklet	min. hőmérséklet	rad. min.	
Győr	1	⊓ ⌒	24	12	10	7
Kapuvár	.		26	9	7	7
Mosonmagyaróvár	13	⊓ =	26	12	10	7
Rajka	–		–	–	–	
Sopron	ny	⊓ ⌒	23	11	8	6
Sopronhorpács	1	⊓ ⌒	24	10	8	6
Káld	.		25	10	9	
Körmend	–		–	–	–	
Szentgotthárd	.	⌒	23	10	6	7
Szombathely	1	⊓ ⌒	25	10	9	7
Lenti	.	=	25	9	7	
Letenye	.	⌒	26	8	5	
Nagykanizsa	.	⌒	24	7	6	9
Zalaegerszeg	ny	▽	24	9	8	11
Farkasgyepű	.		24	13	10	
Keszthely	.	⌒	24	12	10	10
Mencshely	.	≡	23	12	8	10
Pápa	ny	⊓ ⌒	25	10	8	7
Sümeg	.		26	15	13	
Tihany	.	⌒	24	13	11	
Veszprém	.		25	12	11	
Zirc	.	=	23	9	6	
Fonyód	.		21	11	7	
Homokszt. György	.	≡	23	10	6	9
Kaposvár	.	⌒	24	14	11	
Marcali	.	⌒	26	10	9	
Siófok	.		22	13	12	11
Somogyszob	.	⌒	25	9	7	
Tab	.		25	10	9	
Bábolna	.		25	13	9	
Esztergom	.		26	13	10	
Kisbér	.	⌒	28	12	11	
Komárom	.	⌒	27	13	12	
Tatabánya	.		25	14	14	
Alcsútdoboz	.	⌒	25	10	9	
Dunaújváros	.		25	10	10	
Martonvásár	.		26	11	7	10
Mór	.	⌒	25	11	9	
Nagyhörcsökp.	.		25	10	10	
Szabadbattyán	.	=	28	10	9	
Tregszemcse	.	⌒	24	11	10	11
Lengyel	.		23	13	9	
Paks	.	⌒	24	9	6	12
Szekszárd	.		23	12	11	
Árpádtető	.	=	19	13	8	
Mohács	.	⌒	25	10	7	
Pécs	.	⌒	23	12	10	9
Siklós	.	⌒	24	12	9	
Szigetvár	.	⌒	25	9	8	
Budaörs	.	⌒	25	11	6	
Bp. Lőrinc	.	⌒	24	13	8	8
Bp. Met. Int.	.		25	14	12	10
Bp. Szab. hegy	.		22	13	9	
Cegléd	.	=	26	11	10	9
Dobogókő	ny	▽	21	12	9	
Gödöllő	.	⌒	24	12	10	7
Királyrét	ny	⊓	24	10	8	
Monor	.	⌒	26	12	10	
Nagykáta	.	⌒	26	11	10	
Szentendre	.	=	26	12	11	

1984. V. 7. 07 h-ig az utolsó 24 óra adatai						Előző nap napos órái
állomás	csapadék (mm)		max. hőmérséklet	min. hőmérséklet	rad. min.	
Vác	.	=	26	13	11	
Vámosmikola	9	⊓	24	13	12	9
Baja	.	⌒	24	12	10	10
Bácsalmás	.		28	13	10	
Izsák	.		26	10	8	
Kalocsa	.	⌒	24	10	5	11
Kecskemét	.	⌒	25	11	7	12
Kiskunfélegyháza	.		25	11	8	
Kiskunhalas	.	=	25	12	11	
Kunszentmiklós	.		26	12	10	
Tiszakécske	.	⌒	28	11	8	
Balassagyarmat	4	⊓	24	14	12	
Romhány	–		–	–	–	
Salgótarján	4	▽	25	13	13	
Eger	ny	⊓ =	24	12	9	3
Galyatető	.		18	10	9	
Gyöngyös	ny	⊓	25	11	9	
Kékestető	2	⊓	17	11	7	12
Kompolt	.	⌒	24	13	9	7
Lőrinci	.	⌒	25	11	9	
Poroszló	.	⌒	25	12	10	
Jászapáti	.	⌒	27	12	11	
Jászberény	.		25	11	9	
Karcag	.	⌒	26	10	9	
Szolnok	.		25	10	7	10
Tiszaroff	.	=	25	11	8	
Túrkeve	.		25	12	7	10
Kistelek	.		27	12	10	
Makó	.		25	13	10	
Szeged	.		26	11	10	11
Szentes	.		28	11	9	
Borsodnádasd	.		23	13	10	
Füged	2	▽ =	23	14	12	
Hidasnémeti	8	⊓ =	22	14	12	
Jósvafő	17	⊓ ⌒	23	12	10	0
Lillafüred	.	⌒	22	13	11	
Miskolc	.	=	24	14	13	–
Putnok	2	⊓ ≡	22	13	12	
Sárospatak	7	⊓	23	14	13	3
Szendrőlád	2	⌒	22	13	12	
Tokaj	.		23	15	14	
Kisvárda	ny	=	25	14	13	8
Mátészalka	.		25	13	11	
Nyíregyháza	.		24	14	6	9
Nyírlugos	–		–	–	–	
Pátyod	.	⊓ ⌒	26	10	9	
Tiszabecs	–		–	–	–	
Vásárosnamény	ny	=	27	14	12	
Záhony	8	▽	25	14	13	
Berettyóújfalu	.		24	12	10	
Debrecen	.		25	11	9	10
Hajdúdorog	–		–	–	–	
Hortobágy	.		25	11	10	
Körösszakál	.	⌒	26	13	12	
Polgár	.	⌒	25	12	11	
Békéscsaba	.	⌒	25	9	9	13
Mezőhegyes	.		24	12	10	11
Orosháza	.		24	10	9	11
Szarvas	.		25	11	7	11
Szeghalom	.		26	13	11	

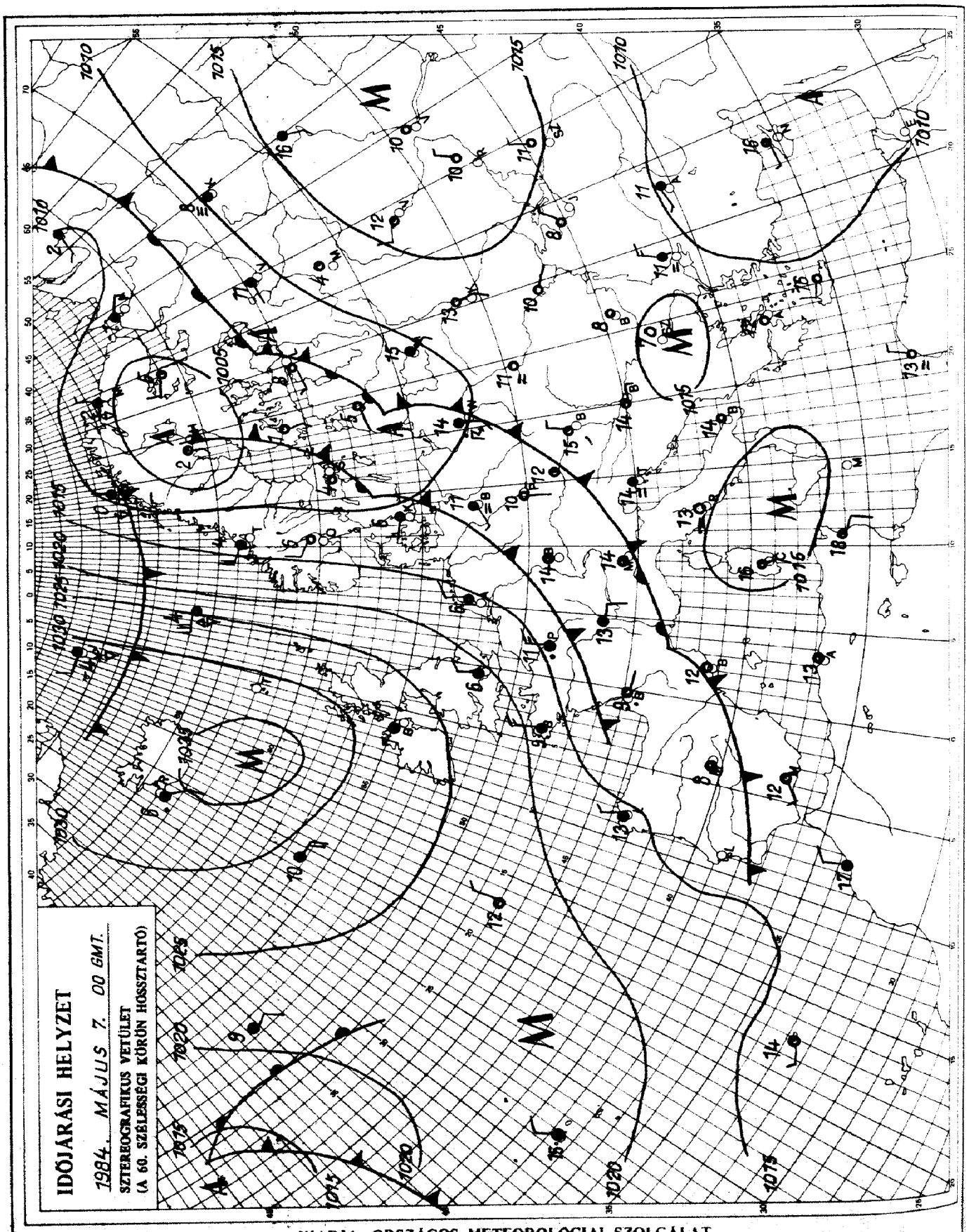

KIADJA: ORSZÁGOS METEOROLÓGIAI SZOLGÁLAT
Készíti: Központi Előrejelző Intézet Analízis- és Rövidtávú Prognózis Központja – T.: 273-018
Megjelenik naponként
Évi előfizetési díja: 1760.- Ft. – Megrendelhető: 1024 Budapest, II., Kitaibel Pál u. 1. – T.: 353-500
Kiadásért felel: az OMSZ elnöke – Szerkesztésért felel: a KEI igazgatója

Jelmagyarázat a havi mellékletben

IDŐJÁRÁSI NAPIJELENTÉS

ЕЖЕДНЕВНЫЙ МЕТЕОРОЛОГИЧЕСКИЙ БЮЛЛЕТЕНЬ · DAILY WEATHER REPORT
BULLETIN QUOTIDIEN DE TEMPS · TÄGLICHER WETTERBERICHT

97. évfolyam 129. szám + Budapest + 1984. május 8. kedd

Az időjárási helyzet és a várható időjárás:

Európa északnyugati, északi vidékein anticiklon húzódik, ott kevés a felhő, a sokévi átlagnál hűvösebb az idő. A Skandináv-félszigeten és a Németsikságon át erős északi szél kiséretében hideg levegő áramlik az Alpok és a Kárpátok térségébe. Kedden hajnalban kb. a Minszk-Kassa-Budapest-Milánó vonalban húzódott az a légköri front, amely a Kárpát-medencében is megszüntette az elmúlt napok nyárias időjárását.

Hazánkban hétfőn a legmagasabb nappali hőmérséklet még 20, 27 fok között váltakozott, főleg a középső és déli országrészben sütött 8-12 órán át a nap. Az északnyugati és északi megyékben már a déli óráktól, időnként erősen megnövekedett a gomolyfelhőzet, és záporok, zivatarok alakultak ki. Az esti órákban az északnyugatról érkező hidegfront hatására már egyre több helyen alakult ki zápor, zivatar, sőt helyenként jégeső is előfordult. Kedd reggel 7 óráig a Dél-Dunántúl kivételével mindenütt hullott csapadék, de eloszlása nagyon szeszélyes volt. Mennyisége általában csapadéknyom és 30 mm között váltakozott, de Vámosmikoláról 31, Mosonmagyaróvárról 34, Martonvásárról 40, Salgótarjánból 70 mm-t jelentettek. Kedd hajnalra északnyugaton 6-9, másutt 10-14 fokig csökkent a hőmérséklet. Délelőtt változóan felhős, helyenként szeles idő volt. Főleg délen és keleten hullott újabb eső, zápor. A hőmérséklet 11 órakor 8-15 fok között alakult.

Ma 12 órakor Budapesten 13 fokot mértek, a tengerszintre átszámitott légnyomás 1009 mbar, alig változik.

A Balaton vizének hőmérséklete 11 órakor Siófoknál 15 fok volt.

Várható időjárás szerda estig:

Ma a felhőátvonulásokból többfelé várható eső, zápor. Szerdán az ország déli felében erősen, másutt változóan felhős volt az ég. Sokfelé, főként a Dunántúlon várható jelentős mennyiségü csapadékot adó eső, záporeső.
A ma még gyakran erős, a Dunántúlon időnként viharos északi szél, szerdán kissé mérséklődik és többfelé keletire, délkeletire fordul.
A várható legalacsonyabb éjszakai hőmérséklet: 5, 10 fok között,
legmagasabb nappali hőmérséklet szerdán 11, 16 fok között alakul.

Bozóki István s.k.

A hőmérséklet napi középértéke és eltérése a 100 évi átlagtól /Budapest belterületén/:

1984. V. 7.	18,9°C	+3,7°C

1871 óta ezen a napon Budapesten előfordult

legmagasabb hőmérséklet:	29,1°C /1923/,
legalacsonyabb hőmérséklet:	-0,5°C /1893/.

84.312.

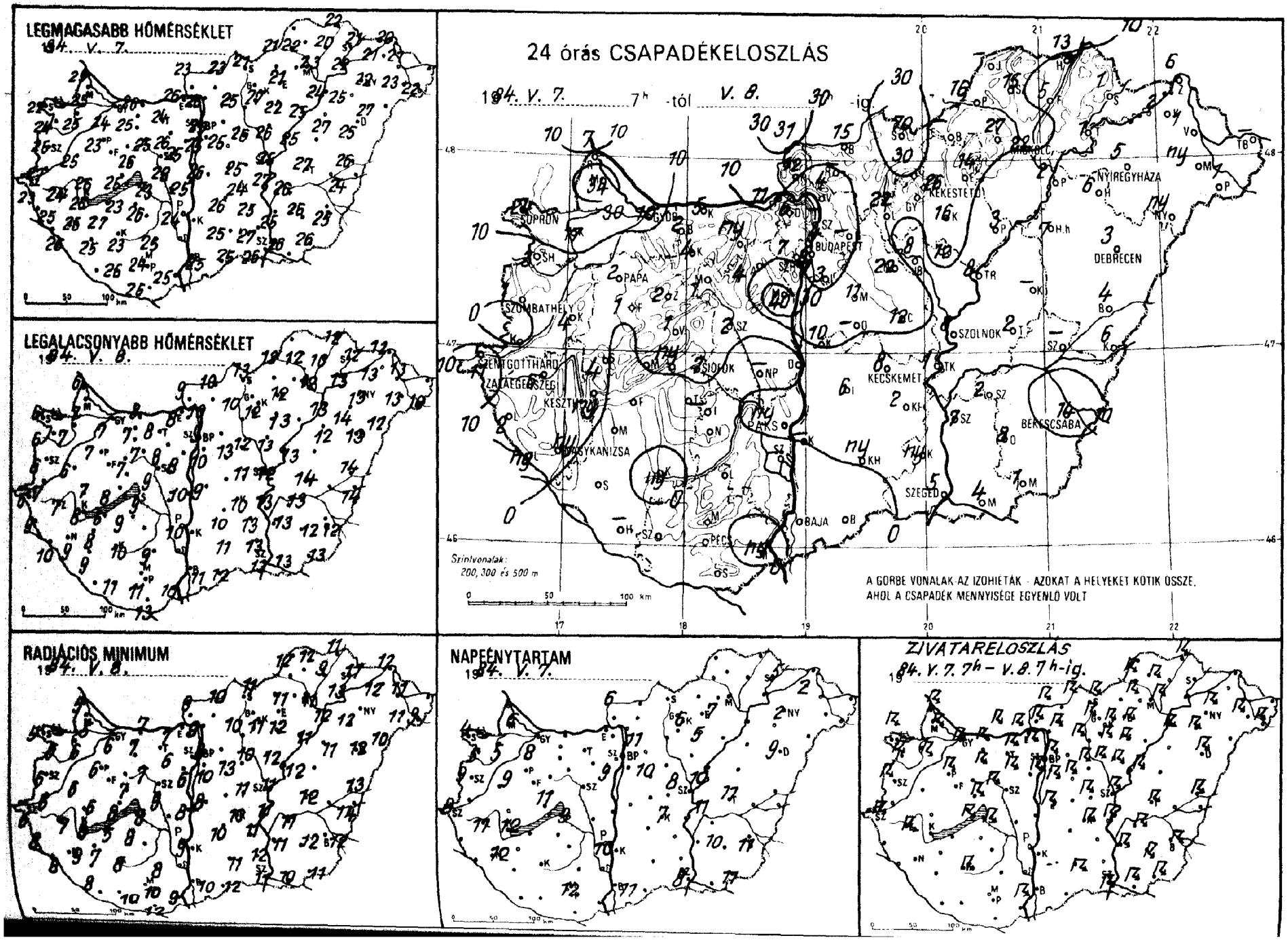
LEGMAGASABB HŐMÉRSÉKLET
1984. V. 7.
LEGALACSONYABB HŐMÉRSÉKLET
1984. V. 8.
RADIÁCIÓS MINIMUM
1984. V. 8.
24 órás CSAPADÉKELOSZLÁS
1984. V. 7. 7h -tól V. 8. 30h -ig
SOPRON
GYŐR
PAPA
SZOMBATHELY
SZENTGOTTHÁRD
ZALAEGERSZEG
KESZTHELY
NAGYKANIZSA
SIÓFOK
PÁKS
PÉCS
BAJA
BUDAPEST
KEKESTETŐ
MISKOLC
NYÍREGYHÁZA
DEBRECEN
SZOLNOK
KECSKEMÉT
BÉKÉSCSABA
SZEGED
Szintvonalak:
200, 300 és 500 m
A GÖRBE VONALAK AZ IZOHIÉTÁK - AZOKAT A HELYEKET KÖTIK ÖSSZE,
AHOL A CSAPADÉK MENNYISÉGE EGYENLŐ VOLT
NAPFÉNYTARTAM
1984. V. 7.
ZIVATARELOSZLÁS
1984. V. 7. 7h – V. 8. 7h-ig.

1984. V. 8. 07 h-ig az utolsó 24 óra adatai						Előző nap napos órái
állomás	csapadék (mm)		max. hőmérséklet	min. hőmérséklet	rad. min.	
Győr	10	☇ ∽	24	7	6	8
Kapuvár	17	☇ =	25	7	6	5
Mosonmagyaróvár	34	☇ ▲	25	7	5	6
Rajka	7	☇	25	6	5	
Sopron	24	☇ ▲	22	6	5	4
Sopronhorpács	3	☇ ∽	24	6	5	5
Kőszeg	4	▽̇	25	6	6	
Körmend	•		27	7	6	
Szentgotthárd	11	☇	23	6	6	8
Szombathely	1	☇	25	6	6	9
Lenti	2		25	9	7	
Letenye	ny	▽̇	26	10	8	
Nagykanizsa	ny	▽̇	25	9	9	12
Zalaegerszeg	6	☇	24	7	7	11
Farkasgyepű	1		23	5	5	
Keszthely	ny	▽̇ ∽	25	8	8	12
Mencshely	•		23	6	6	11
Pápa	2	☇	23	7	6	9
Sümeg	4	▽̇	26	7	6	
Tihany	ny	☇	25	8	8	
Veszprém	1	☇	26	7	7	
Zirc	2	=	23	5	4	
Fonyód	•		23	6	5	
Homokszt. György	–		–	–	–	
Kaposvár	ny	☇	23	10	8	
Marcali	•		27	8	7	
Siófok	7	☇	23	9	8	9
Somogyszob	•	∽	25	9	8	
Tab	•		26	9	8	
Bábolna	2	☇	24	8	7	
Esztergom	11	☇ =	26	8	7	
Kisbér	4	☇ =	25	7	7	
Komárom	5	☇	26	8	7	
Tatabánya	ny	☇	24	8	7	
Alcsútdoboz	4	☇ =	26	8	6	
Dunaújváros	•		25	10	8	
Martonvásár	40	▽̇	25	8	6	9
Mór	1	☇ =	25	7	7	
Nagyhörcsökp.	–		–	–	–	
Szabadbattyán	2	–	28	9	9	
Tregszemcse	–		–	–	–	–
Lengyel	•		25	9	8	
Paks	ny	▽̇ ∽	24	10	9	10
Szekszárd	•		21	8	6	
Árpádtető	ny	☇	25	10	9	
Mohács	•	∽	24	11	10	12
Pécs	•		25	13	12	
Siklós	•		26	11	10	
Szigetvár	8	☇ =	25	9	5	
Budaörs	3	☇	25	10	10	10
Bp. Lőrinc	4	☇	25	9	8	11
Bp. Met. Int.	7	▽̇ =	21	6	5	
Bp. Szab. hegy	12	☇ =	25	11	11	8
Cegléd	6	☇ ▲ =	20	5	5	
Dobogókő	–		–	–	–	–
Gödöllő	12	☇	24	8	8	
Királyrét	11	☇	25	13	13	
Monor	22	☇	26	12	10	
Nagykáta						
Szentendre						

1984. V. 8. 07 h-ig az utolsó 24 óra adatai						Előző nap napos órái
állomás	csapadék (mm)		max. hőmérséklet	min. hőmérséklet	rad. min.	
Vác	4	☇	26	10		
Vámosmikola	31	☇	23	9	9	6
Baja	•		25	11	10	11
Bácsalmás	•		25	12	12	
Izsák	6	▽̇ =	26	10	10	
Kalocsa	–		–	–	–	–
Kecskemét	8	☇ =	24	10	10	7
Kiskunfélegyháza	2		25	13	11	
Kiskunhalas	ny	☇ =	25	11	11	
Kunszentmiklós	10	☇ =	26	9	8	
Tiszakécske	1	☇ ∽	27	13	11	
Balassagyarmat	15	☇	23	10	10	
Romhány	–		–	–	–	
Salgótarján	70	☇	21	13	11	
Eger	14	☇ =	21	12	11	7
Galyatető	30	☇ ≡	18	8	7	
Gyöngyös	21	☇ ▲	27	12	11	
Kékestető	26	☇ ≡	17	8	7	6
Kompolt	16	☇	22	13	12	5
Lőrinci	22	☇ =	25	10	10	
Poroszló	3	▽̇ ∽	25	12	11	
Jászapáti	12	☇	26	13	12	
Jászberény	8	☇ =	25	12	11	
Karcag	–		–	–	–	
Szolnok	8	☇ =	25	12	11	10
Tiszaroff	8	☇ =	25	13	12	
Túrkeve	2	☇	27	14	12	11
Kistelek	ny	▽̇	27	13	12	
Makó	4	☇	26	13	10	
Szeged	5	☇ =	26	13	12	8
Szentes	7	☇	25	13	11	
Borsodnádasd	–		–	–	–	
Füged	5	▽̇	20	10	9	
Hidasnémeti	13	☇ =	22	12	11	
Jósvafő	–		–	–	–	–
Lillafüred	27	☇ =	19	12	11	
Miskolc	22	☇ =	23	12	11	–
Putnok	16	☇ =	21	12	12	
Sárospatak	1		21	12	11	5
Szendrőlád	15	☇ =	22	12	12	
Tokaj	1		22	13	13	
Kisvárda	2	=	21	13	12	2
Mátészalka	ny	☇	23	13	11	
Nyíregyháza	5	☇	22	13	11	2
Nyírlugos	ny	=	27	12	10	
Pátyod	1	☇	22	10	9	
Tiszabecs	–		–	–	–	
Vásárosnamény	1	=	21	13	11	
Záhony	6	▽̇	20	12	12	
Berettyóújfalu	4	☇	26	14	13	
Debrecen	3	☇	25	13	12	9
Hajdúdorog	6	☇	25	14	12	
Hortobágy	7	▽̇	27	12	11	
Körösszakál	6	▽̇	24	14	14	
Polgár	2	☇ =	24	13	12	
Békéscsaba	14	☇ =	25	12	12	11
Mezőhegyes	1	☇	26	13	11	11
Orosháza	8	☇	26	12	12	10
Szarvas	2	☇	26	13	11	11
Szeghalom						

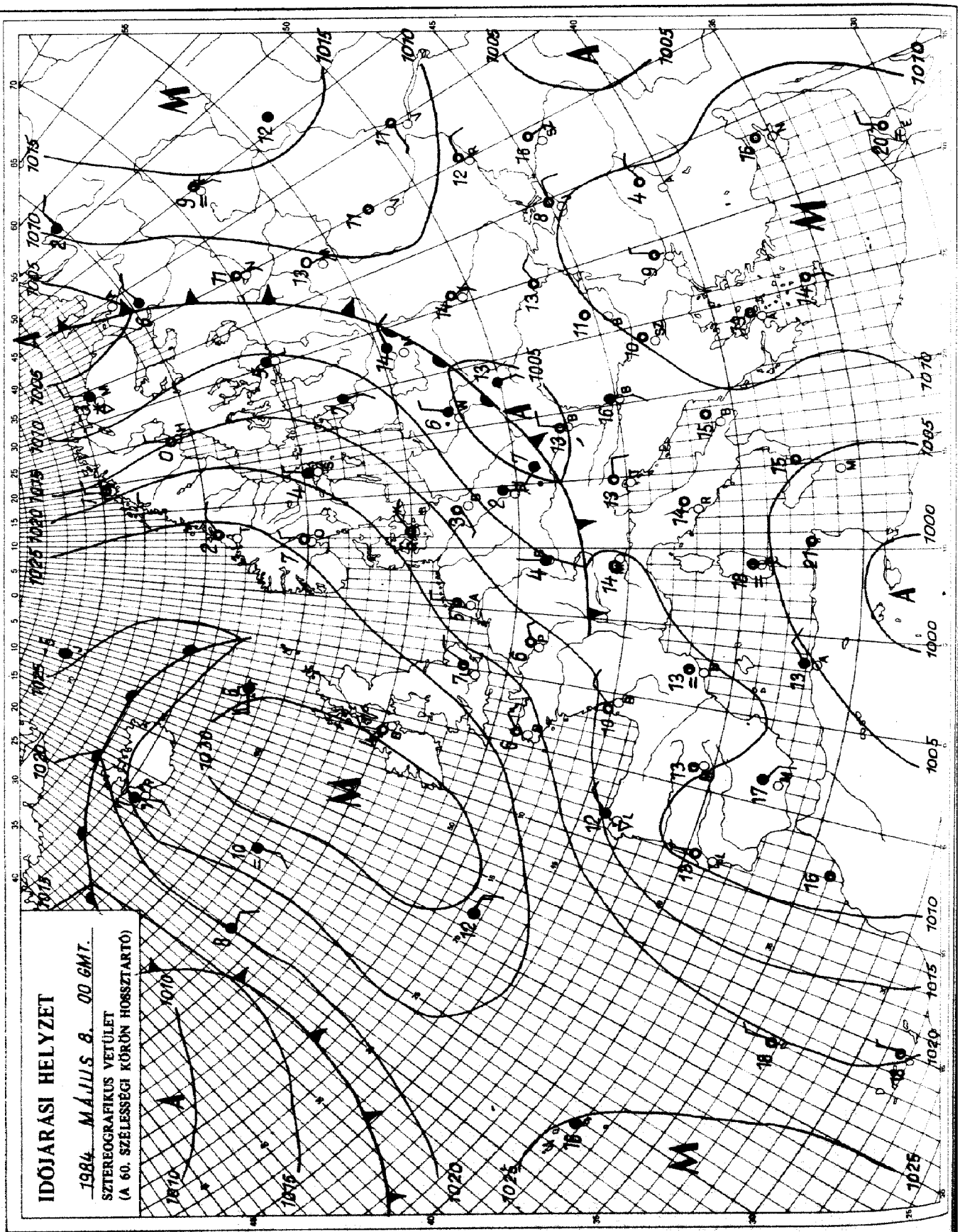

KIADJA: ORSZÁGOS METEOROLÓGIAI SZOLGÁLAT
Készíti: Központi Előrejelző Intézet Analízis- és Rövidtávú Prognózis Központja – T.: 273-018
Megjelenik naponként
Évi előfizetési díja: 1760,- Ft. – Megrendelhető: 1024 Budapest, II., Kitaibel Pál u. 1. – T.: 353-500
Kiadásért felel: az OMSZ elnöke – Szerkesztésért felel: a KEI igazgatója

Jelmagyarázat a havi mellékletben

IDŐJÁRÁSI NAPIJELENTÉS

ЕЖЕДНЕВНЫЙ МЕТЕОРОЛОГИЧЕСКИЙ БЮЛЛЕТЕНЬ · DAILY WEATHER REPORT
BULLETIN QUOTIDIEN DE TEMPS · TÄGLICHER WETTERBERICHT

97. évfolyam 130. szám + Budapest + 1984. május 9. szerda

Az időjárási helyzet és a várható időjárás:

A kontinens nagy részén lehülést hozó sarki eredetú hideg levegő szerdára elérte a Földközi-tengert. Ezt követően - a Tirrén-tenger feletti középponttal - mediterrán ciklon keletkezett. Hatására az Appennini-félszigeten, az Adriai-tenger mentén, valamint a Kárpát-medence nagy részén túlnyomóan borult az ég, sokfelé esik az eső, zápor és időnként erős szél fúj. Ugyancsak változékony, helyenként csapadékos az idő a Kelet-Európai síkságon, továbbá a Szovjetunió északi területein. A kontinens nyugati felén a szárító hatású, leszálló légáramlat következtében általában túlnyomóan napos az idő.

Magyarországon kedden felhőátvonulások voltak. Sokfelé volt eső, zápor. A szerda reggelig lehullott csapadék mennyisége nyom és 10 mm között alakult. A gyakran erős északi szelet a Dunántúlon időnként viharos széllökések kisérték. Kedden a hőmérséklet csúcsértéke az északnyugati megyékben 9 és 14, az ország nagyobbik részén viszont 14 és 20 fok között váltakozott. Szerda hajnalra országszerte 4 és 9 fokig hült le a levegő. Ma délelőtt általában erősen felhős volt az ég. Főként keleten fordult elő újabb eső, zápor. A hőmérséklet 11 órakor az országban 7 és 10 fok között alakult.

Ma 12 órakor Budapesten a hőmérséklet 10 fok, a tengerszintre átszámitott légnyomás 1015 mbar, gyengén emelkedik.

A Balaton vizének hőmérséklete 11 óra or Siófokon 13 fok volt.

Várható időjárás csütörtök estig:

Eleinte északnyugaton kissé felszakadozik a felhőzet, majd rövidesen ismét országszerte borult idő lesz, eső, záporeső, néhol zivatar várható, sokfelé hull jelentős mennyiségü csapadék.
Az északi, északkeleti szél gyakorta megerősödik.
A legalacsonyabb éjszakai hőmérséklet 3, 8 fok között,
a legmagasabb nappali hőmérséklet csütörtökön 10, 15 fok között várható.

Török Dénes s.k.

A hőmérséklet napi középértéke és eltérése a 100 évi átlagtól /Budapest belterületén/:

1984. V. 8.	11,4°C	-4,0°C

1871 óta ezen a napon Budapesten előfordult

legmagasabb hőmérséklet:	31,1°C /1923/,
legalacsonyabb hőmérséklet:	2,1°C /1913/.

84.313.

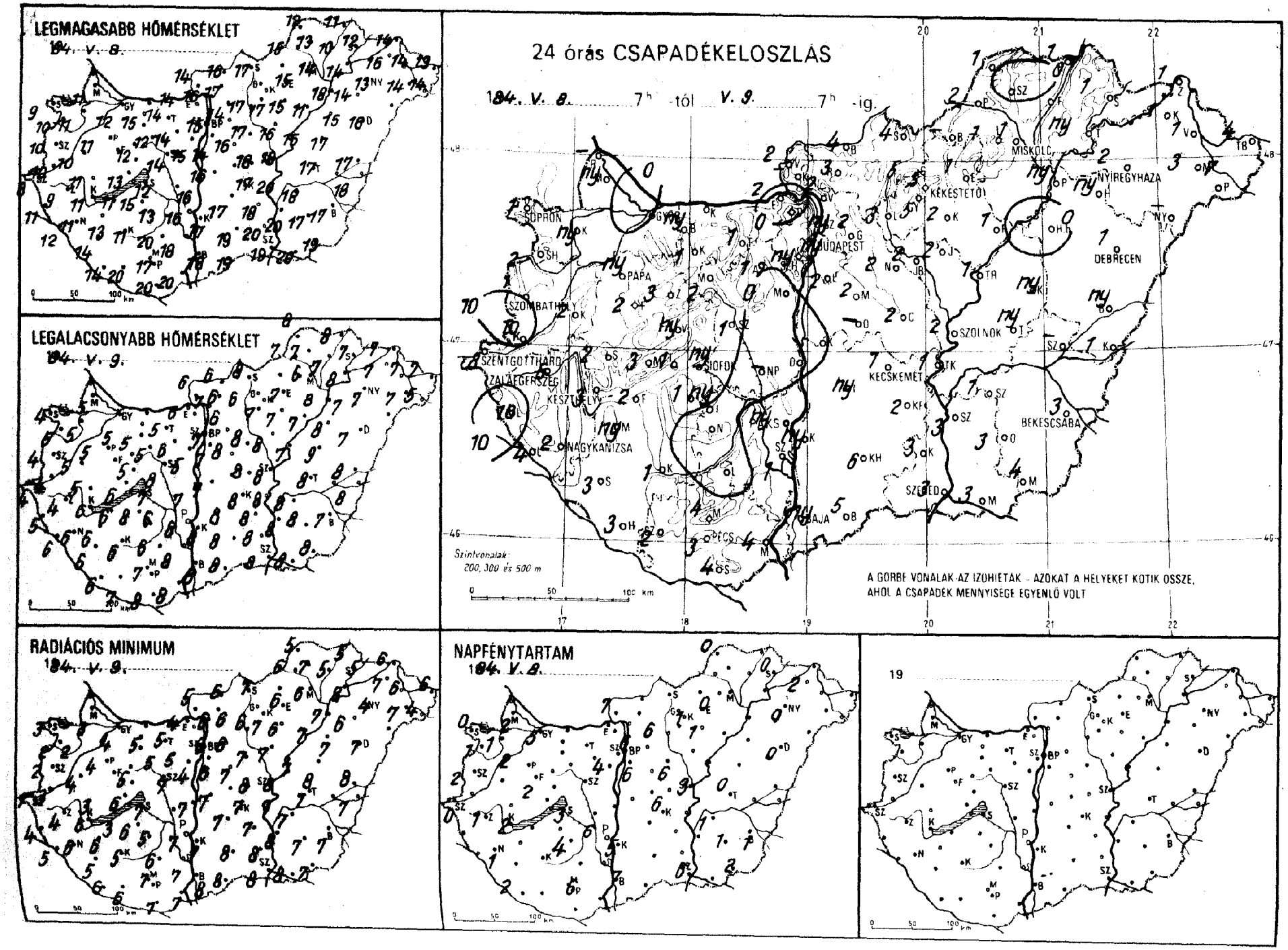
LEGMAGASABB HŐMÉRSÉKLET
184. V. 8.
LEGALACSONYABB HŐMÉRSÉKLET
184. V. 9.
RADIÁCIÓS MINIMUM
184. V. 9.
NAPFÉNYTARTAM
184. V. 8.
19
24 órás CSAPADÉKELOSZLÁS
184. V. 8. 7h -tól V. 9. 7h -ig.
SOPRON
PAPA
SZOMBATHELY
SZENTGOTTHÁRD
ZALAEGERSZEG
KESZTHELY
NAGYKANIZSA
BUDAPEST
MISKOLC
NYIREGYHAZA
KÉKESTETŐ
DEBRECEN
SZOLNOK
KECSKEMÉT
BÉKÉSCSABA
SZEGED
PÉCS
BAJA
Szintvonalak: 200, 300 és 500 m
A GÖRBE VONALAK AZ IZOHIETÁK - AZOKAT A HELYEKET KÖTIK ÖSSZE, AHOL A CSAPADÉK MENNYISÉGE EGYENLŐ VOLT

84.V.9. 07 h-ig az utolsó 24 óra adatai						Előző nap napos órái
állomás	csapadék (mm)		max. hőmérséklet	min. hőmérséklet	rad. min.	
Győr	.		12	5	4	5
Kapuvár	ny	⊽	11	5	2	1
Mosonmagyaróvár	ny	,	11	5	3	2
Tata	–		–	–	–	
Sopron	1		9	4	3	0
Sopronhorpács	2	⌒	10	5	2	1
Káld	2		10	5	4	
Tormend	10		10	4	3	
Szentgotthárd	8	⊽	8	4	1	0
Szombathely	1	⊽	10	4	2	2
Kenti	10	=	11	5	4	
Vetenye	4	⌒	12	6	5	
Nagykanizsa	2	⊽	11	6	6	1
Zalaegerszeg	6	⊽	9	4	4	1
Farkasgyepű	2		10	3	3	
Keszthely	3	⊽	11	6	6	2
Fencshely	3		10	4	3	2
Tápa	ny		11	5	4	2
Ajmeg	2		11	5	3	
Shany	1		13	6	6	
Veszprém	ny		12	5	5	
Tác	3	=	9	3	2	
Bonyód	2		11	6	3	
Pmokszt. György	3	⌒	14	6	6	2
Kaposvár	1		11	6	5	
Marcali	ny	,	13	6	6	
Siófok	ny		12	7	7	3
Nagymogyszló	3		14	6	5	
Ih	1	, =	15	8	6	
Dholna	ny	⊽	13	7	5	
Esztergom	2	=	14	6	4	
Gyöngyöber	1		15	5	5	
Komárom	–		–	–	–	
Szabadbattyán	1	⌒	14	5	5	
Csősztoboz	1		14	6	5	
Budaújváros	.		16	7	7	
Martonvásár	.		15	5	4	4
Tápiószőlős	2	=	12	5	5	
Gyöngyöscsökp.	–		–	–	–	
Szabadbattyán	1	=	14	8	7	
Ráckeszi	ny		13	6	5	4
Ócsa	.		20	6	6	
Ócsa	ny		16	8	7	6
Ócsakiszárd	1		18	8	7	
Budaörs-Pádtető	4	=	13	5	3	
Budaörs	4	=	20	8	7	
Budaörs	3		17	7	7	6
Budaörs	4	=	20	8	7	
Budaörs-Tetvár	2	=	20	7	6	
Budaörs	ny		14	7	7	
Budaörs-Lőrinc	2	=	14	7	6	6
Budaörs-Met. Int.	ny		15	7	6	6
Budaörs-Szab. hegy	ny		12	4	3	
Budaörs-Ved	2	=	18	8	8	6
Budaörs-Rogókő	.	=	10	3	3	
Budaörs-Pollő	2	=	14	6	6	6
Budaörs-Nyírét	–		–	–	–	
Budaörs-Por	2		16	8	7	
Budaörs-Nykáta	2		17	8	7	
Budaörs-Etendre	–		–	–	–	

84.V.9. 07 h-ig az utolsó 24 óra adatai						Előző nap napos órái
állomás	csapadék (mm)		max. hőmérséklet	min. hőmérséklet	rad. min.	
Vác	2	=	16	7	6	
Vámosmikola	2	=	14	6	5	7
Baja	ny		18	8	8	7
Bácsalmás	5		19	8	8	
Izsák	ny	=	17	8	7	
Kalocsa	ny		17	8	7	5
Kecskemét	1	=	17	8	7	6
Kiskunfélegyháza	2		18	8	7	
Kiskunhalas	6	=	19	8	8	
Kunszentmiklós	.		16	7	7	
Tiszakécske	1	⊽⌒	20	8	7	
Balassagyarmat	4	⊽	16	6	6	
Romhány	3		17	6	6	
Salgótarján	4		17	8	7	
Eger	1	=	15	7	6	0
Galyatető	5	≡	13	2	2	
Gyöngyös	5		17	7	7	
Kékestető	5	⊽ ≡	10	1	1	1
Kompolt	2		15	7	6	1
Lőrinci	3	=	17	6	6	
Poroszló	1	⊽.⌒	11	7	7	
Jászapáti	2	=	16	8	7	
Jászberény	2	=	17	7	7	
Karcag	ny	, =	17	9	8	
Szolnok	2	=	18	8	8	3
Tiszaroff	1	=	15	7	7	
Túrkeve	ny	=	17	8	7	0
Kistelek	3	⊽ =	20	8	8	
Makó	3		20	8	8	
Szeged	3	=	19	8	8	6
Szentes	3	⊽	20	8	8	
Borsodnádasd	–		–	–	–	
Fügöd	.		10	7	5	
Hidasnémeti	1	=	11	8	5	
Jósvafő	1	⌒	12	6	5	0
Lillafüred	1		13	6	6	
Miskolc	1	=	14	6	6	–
Putnok	2	=	15	7	6	
Sárospatak	1		12	7	5	0
Szendrőlád	.	⌒	13	7	7	
Tokaj	ny		14	8	8	
Kisvárda	1	=	16	7	7	2
Mátészalka	3		14	7	7	
Nyíregyháza	2		13	7	4	0
Nyírlugos	–		–	–	–	
Pátyod	7	⊽	14	5	4	
Tiszabecs	4	⊽.=	13	7	6	
Vásárosnamény	1	=	14	7	6	
Záhony	1		14	7	6	
Berettyóújfalu	ny		17	8	8	
Debrecen	1	⊽ =	16	7	7	0
Hajdúdorog	ny	, =	14	7	6	
Hortobágy	.		15	8	7	
Körösszakál	1		18	8	7	
Polgár	ny	,	18	8	7	
Békéscsaba	3		17	7	7	1
Mezőhegyes	4	⊽	19	8	7	2
Orosháza	3		17	8	7	1
Szarvas	1		18	8	7	1
Szeghalom	–		–	–	–	

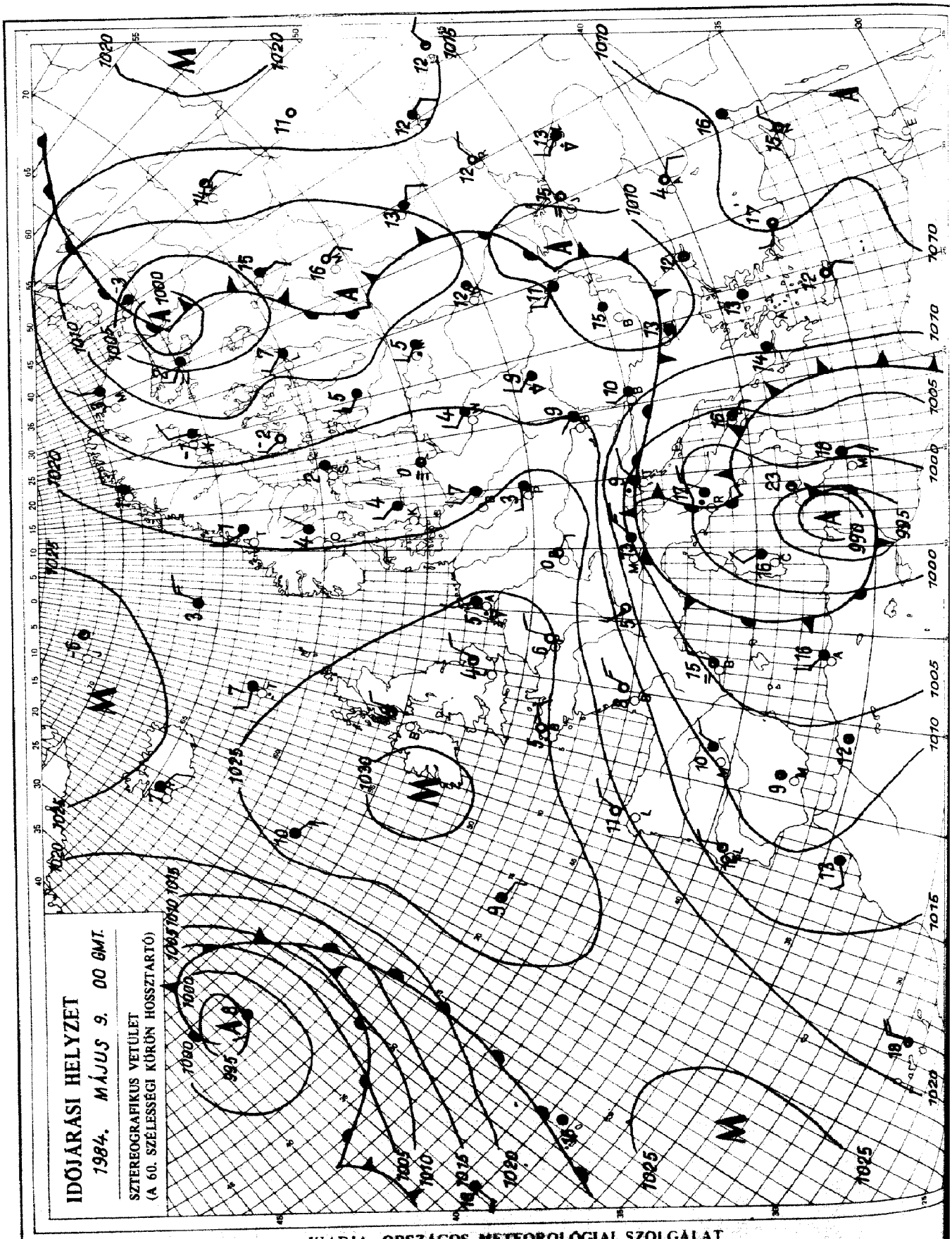

KIADJA: ORSZÁGOS METEOROLÓGIAI SZOLGÁLAT
Készíti: Központi Előrejelző Intézet Analízis- és Rövidtávú Prognózis Központja – T.: 273-018
Megjelenik naponként
Évi előfizetési díja: 1760,- Ft. – Megrendelhető: 1024 Budapest, II., Kitaibel Pál u. 1. – T.: 353-500
Kiadásért felel: az OMSZ elnöke – Szerkesztésért felel: a KEI igazgatója

Jelmagyarázat a havi mellékletben

IDŐJÁRÁSI NAPIJELENTÉS

ЕЖЕДНЕВНЫЙ МЕТЕОРОЛОГИЧЕСКИЙ БЮЛЛЕТЕНЬ · DAILY WEATHER REPORT
BULLETIN QUOTIDIEN DE TEMPS · TÄGLICHER WETTERBERICHT

97. évfolyam 131. szám + Budapest + 1984. május 10. csütörtök

Az időjárási helyzet és a várható időjárás:

A Földközi-tenger középső medencéje fölött nagy kiterjedésü légörvény jött létre, amely jelentős nedvességtartalmú, egyre enyhébb levegőt szállit Közép-Európa fölé. A légörvény területén sokfelé esik az eső, az Appenninifélszigeten heves záporok, zivatarok alakulnak ki. Az emlitett légörvény lassan-lassan észak felé húzódik, igy hosszabb időn át Közép-Európa időjárásának meghatározója marad.

Szerdán Magyarország déli, délkeleti vidékein délelőtt még esett az eső. Az északi, északnyugati megyékben felszakadozott a felhőzet, néhány órára, a Kisalföldön hosszabb időre is kisütött a nap. A hőmérséklet csúcsértéke 10, 17 fok között alakult. Éjszaka ismét országszerte beborult az ég, dél-délkelet felől egyre több helyen eredt el az eső. Csütörtök reggel 7 óráig az ország déli felén általában néhány milliméternyi, az Alföld déli peremvidékén közel 10 mm, Dél-Baranyában néhol 10, 14 mm csapadék hullott. Délelőtt egyre északabbra húzódott az esőzés, a déli országrészben többfelé jelentős mennyiségü eső hullott, késő délelőtt néhol zivatar is kialakult. A hajnali 2, 9 fokról 11 órára 6, 12 fok közé emelkedett a hőmérséklet.

Ma 12 órakor Budapesten a hőmérséklet 9 fok, a tengerszintre átszámitott légnyomás 1011 mbar, gyengén süllyed.

A Balaton vizének hőmérséklete 11 órakor Siófoknál 13 fok volt.

Várható időjárás péntek estig:

Folytatódik a borult, hüvös idő, országszerte várható eső, zápor, főként délkeleten zivatar.
Sokfelé élénk, időnként erős lesz az északkeleti szél.
Várható legalacsonyabb éjszakai hőmérséklet: 5, 10,
legmagasabb nappali hőmérséklet pénteken: általában 9, 14 fok között, délkeleten kevéssel 15 fok felett.

H. Bóna Márta s.k.

TÁVOLABBI KILÁTÁSOK SZOMBATTÓL KEDDIG:

A hétvégén még hüvös időre lehet számitani, eső, záporeső továbbra is várható. Később felszakadozik a felhőzet, néhány órás napsütésre számithatunk. Sokfelé alakul ki zivatar.
Legalacsonyabb hajnali hőmérséklet eleinte 5, 10 fok között, majd 10 fok körül várható,
legmagasabb nappali hőmérséklet eleinte 11, 16 fok, később 20, 25 fok között lesz.
Jelentős mennyiségü /legalább 5 mm napi/ csapadék az ország területének 40 százalékán várható.

KÖZÉPTÁVÚ ELŐREJELZŐ OSZTÁLY

A hőmérséklet napi középértéke és eltérése a 100 évi átlagtól /Budapest belterületén/:

1984. V. 9.	10,5°C	-4,8°C

1871 óta ezen a napon Budapesten előfordult

legmagasabb hőmérséklet:	29,8°C /1907/,
legalacsonyabb hőmérséklet:	2,0°C /1941/.

84.314.

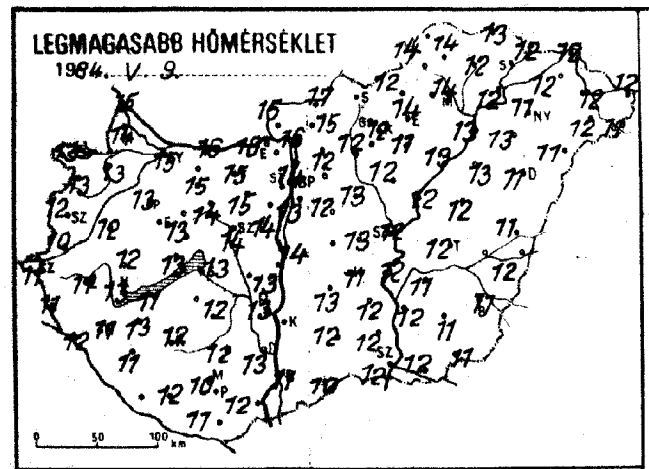
LEGMAGASABB HŐMÉRSÉKLET
1984. V. 9.

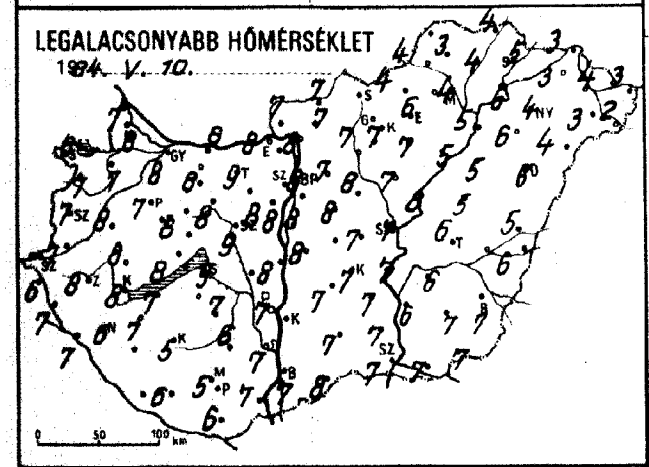
LEGALACSONYABB HŐMÉRSÉKLET
1984. V. 10.

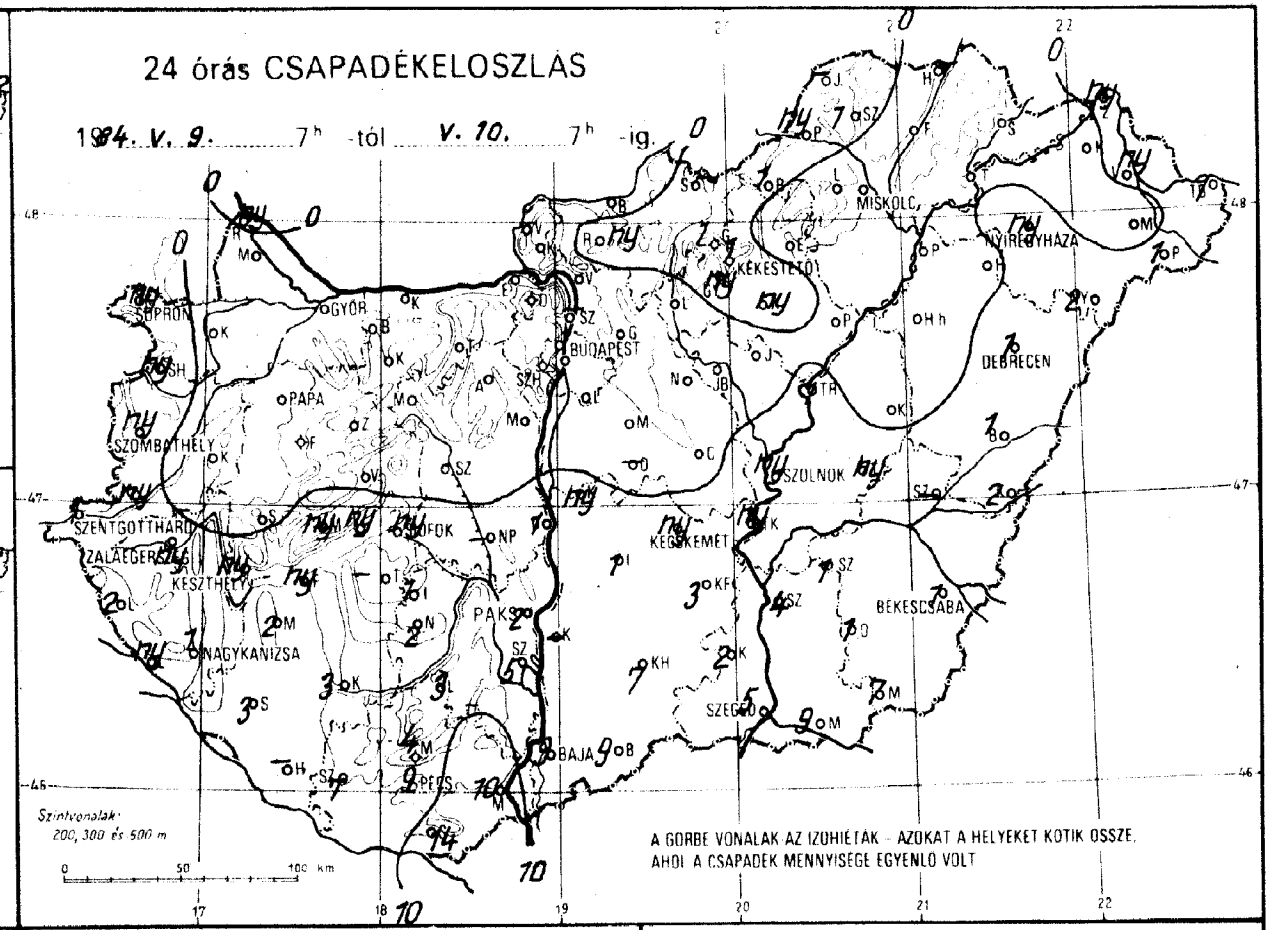
24 órás CSAPADÉKELOSZLÁS
1984. V. 9. 7h -tól V. 10. 7h -ig.
SOPRON
GYŐR
BUDAPEST
MISKOLC
NYÍREGYHÁZA
KÉKESTETŐ
DEBRECEN
PAPA
SZOMBATHELY
SZOLNOK
SZENTGOTTHÁRD
ZALAEGERSZEG
KESZTHELY
KECSKEMÉT
PAKS
BÉKÉSCSABA
NAGYKANIZSA
SZEGED
BAJA
PÉCS
Szintvonalak: 200, 300 és 500 m
A GÖRBE VONALAK AZ IZOHIÉTÁK – AZOKAT A HELYEKET KÖTIK ÖSSZE, AHOL A CSAPADÉK MENNYISÉGE EGYENLŐ VOLT

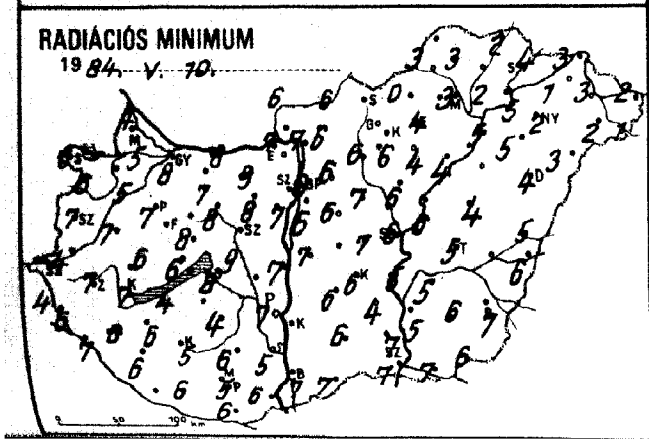
RADIÁCIÓS MINIMUM
1984. V. 10.

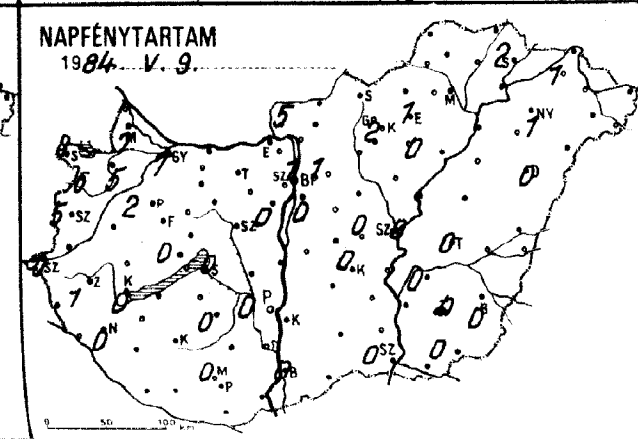
NAPFÉNYTARTAM
1984. V. 9.

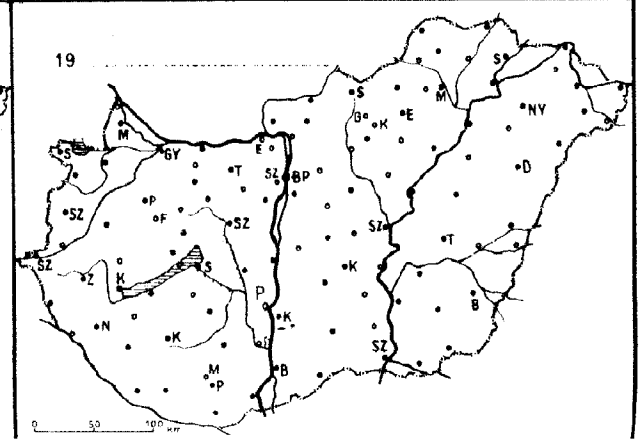
19

1984. V. 10. 07.h-ig az utolsó 24 óra adatai

állomás	csapadék (mm)		max. hőmérséklet	min. hőmérséklet	rad. min.	Előző nap napos órái
Győr	0	⌒	15	8	8	7
Kapuvár	•	⌒	13	7	5	5
Mosonmagyaróvár	0	=	14	8	5	7
Rajka	ny		15	7	4	
Sopron	ny		13	6	6	8
Sopronhorpács	ny	⌒	13	7	6	6
Káld	0		12	8	7	
Körmend	ny		10	7	6	
Szentgotthárd	1	=	11	6	4	0
Szombathely	ny	=	12	7	7	5
Lenti	2		11	7	6	
Letenye	ny	, ⌒	12	7	7	
Nagykanizsa	1	⌒	11	6	6	0
Zalaegerszeg	ny	∇	11	8	7	1
Farkasgyepű	0		11	7	5	
Keszthely	ny		13	8	7	0
Mencshely	ny		11	7	5	0
Pápa	0		13	7	7	2
Sümeg	•		12	8	6	
Tihany	ny	=	13	8	6	
Veszprém	•		13	8	8	
Zirc	•		11	6	6	
Fonyód	ny	,	11	7	4	
Homokszt. György	–		–	–	–	
Kaposvár	3		12	5	5	
Marcali	2		13	7	6	
Siófok	ny		13	9	8	0
Somogyszob	3		11	–	6	
Tab	–		–	–	–	
Bábolna	•		15	9	8	
Esztergom	0	=	16	8	7	
Kisbér	•	⌒	15	8	7	
Komárom	•	⌒	16	8	8	
Tatabánya	•		15	9	9	
Alcsútdoboz	0		15	8	8	
Dunaújváros	1		13	8	7	
Martonvásár	0		14	8	7	0
Mór	0	=	14	8	8	
Nagyhörcsökp.	–		–	–	–	
Szabadbattyán	0		14	9	9	
Fegszemcse	1		12	7	4	0
Lengyel	3	=	12	6	6	
Paks	2		13	7	7	0
Szekszárd	5		13	7	5	
Árpádtető	4	=	8	5	3	
Mohács	10		12	7	6	
Pécs	9	=	10	5	5	0
Siklós	14	=	11	6	6	
Szigetvár	7	=	12	6	6	
Budaörs	•		14	8	5	
Bp. Lőrinc	•		13	8	6	0
Bp. Met. Int.	•		14	8	8	1
Bp. Szab. hegy	•		11	6	5	
Cegléd	•	=	13	7	7	0
Dobogókő	•		11	5	4	
Gödöllő	•		12	7	6	1
Királyrét	•		14	3	3	
Monor	•	⌒	12	8	6	
Nagykáta	•		13	8	7	
Szentendre	–		–	–	–	

1984. V. 10. 07.h-ig az utolsó 24 óra adatai

állomás	csapadék (mm)		max. hőmérséklet	min. hőmérséklet	rad. min.	Előző nap napos órái
Vác	•	=	16	8	7	
Vámosmikola	•		15	7	6	5
Baja	9	=	11	7	7	0
Bácsalmás	9		10	8	7	
Izsák	1	=	13	7	6	
Kalocsa	–		–	–	–	–
Kecskemét	ny	=	11	7	6	0
Kiskunfélegyháza	3		12	6	4	
Kiskunhalas	7	=	12	7	6	
Kunszentmiklós	ny		14	8	7	
Tiszakécske	ny		12	7	5	
Balassagyarmat	•		17	7	6	
Romhány	ny	⌒	15	7	6	
Salgótarján	–		–	–	–	
Eger	0	=	14	6	4	1
Galyatető	1		7	1	1	
Gyöngyös	ny		12	7	6	
Kékestető	1	≡,	6	0	0	2
Kompolt	ny	,	11	7	4	0
Lőrinci	•		12	7	6	
Poroszló	•		13	5	4	
Jászapáti	•		12	7	6	
Jászberény	•		11	7	6	
Karcag	•	=	12	5	4	
Szolnok	ny	=	12	7	6	0
Tiszaroff	1	=	12	8	6	
Túrkeve	ny	=	12	6	5	0
Kistelek	2	∇ =	12	7	7	
Makó	9		12	7	7	
Szeged	5	=	12	7	7	0
Szentes	4		12	6	5	
Borsodnádasd	1	,	12	4	0	
Fügöd	•		12	4	2	
Hidasnémeti	•		13	4	2	
Jósvafő	–		–	–	–	–
Lillafüred	•	⌒	11	3	2	
Miskolc	•	=	14	4	3	–
Putnok	ny	, =	14	4	3	
Sárospatak	•		12	5	4	2
Szendrőlád	1	∇	14	3	3	
Tokaj	•		12	6	5	
Kisvárda	•	=	12	3	1	1
Mátészalka	•		12	3	2	
Nyíregyháza	ny	⌒	11	4	2	1
Nyírlugos	2	=	11	4	3	
Pátyod	1	⌒	11	2	1	
Tiszabecs	1	=	12	3	2	
Vásárosnamény	ny	⌒	12	4	3	
Záhony	ny		12	3	3	
Berettyóújfalu	1		11	5	5	
Debrecen	1	∇	11	6	4	0
Hajdúdorog	•		13	6	5	
Hortobágy	•		13	5	5	
Körösszakál	2		12	6	6	
Polgár	•		13	5	5	
Békéscsaba	1	⌒	11	7	7	0
Mezőhegyes	7		11	7	6	0
Orosháza	1		11	7	6	0
Szarvas	1		11	6	5	0
Szeghalom	–		–	–	–	

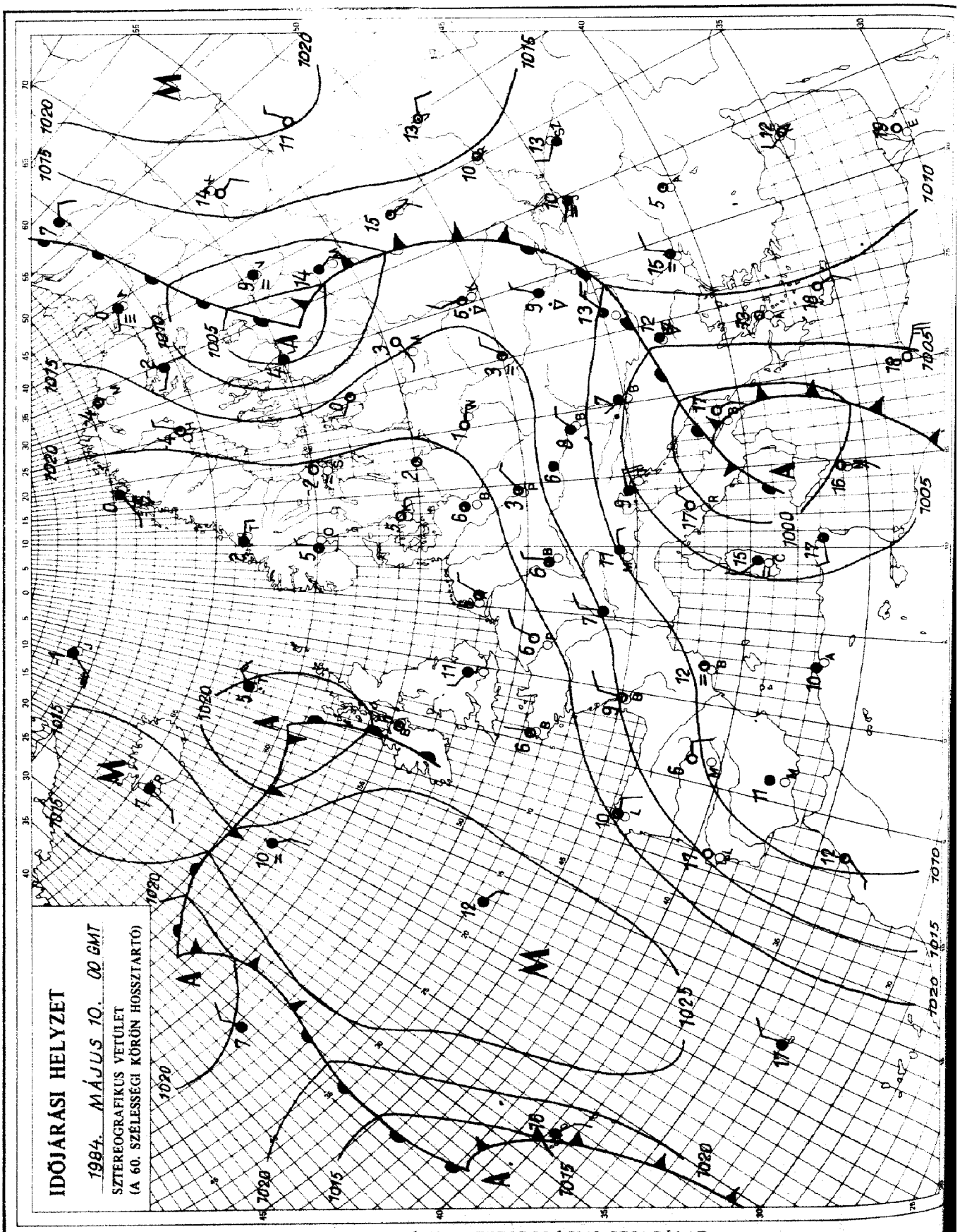

KIADJA: ORSZÁGOS METEOROLÓGIAI SZOLGÁLAT
Készíti: Központi Előrejelző Intézet Analízis- és Rövidtávú Prognózis Központja – T.: 273-018
Megjelenik naponként
Évi előfizetési díja: 1760,- Ft. – Megrendelhető: 1024 Budapest, II., Kitaibel Pál u. 1. – T.: 353-500
Kiadásért felel: az OMSZ elnöke – Szerkesztésért felel: a KEI igazgatója

Jelmagyarázat a havi mellékletben

IDŐJÁRÁSI NAPIJELENTÉS

ЕЖЕДНЕВНЫЙ МЕТЕОРОЛОГИЧЕСКИЙ БЮЛЛЕТЕНЬ · DAILY WEATHER REPORT
BULLETIN QUOTIDIEN DE TEMPS · TÄGLICHER WETTERBERICHT

97. évfolyam 132. szám + Budapest + 1984. május 11. péntek

Az időjárási helyzet és a várható időjárás:

Középpontjával az Appennini-félsziget felett mediterrán ciklon örvénylik. Ennek déli oldalán meleg, nagy nedvességtartalmú levegő áramlik észak felé. Nyugati oldalára újabb hideg légtömegek érkeztek, s ezek újra élesztik a ciklont. Várható, hogy a ciklon kissé északkelet felé mozdul el, emiatt a Kárpát-medence időjárására továbbra is hatással lesz. A Brit-szigetektől a Skandináv-félsziget déli részén át egészen a Szovjetunió európai területéig magas nyomású öv húzódik. Ebben a több száz km széles zónában napos az idő. Rendkivül erős lehülés történt a Szovjetunió európai területének északi felén. Ott 24 óra leforgása alatt 14-20 fokkal esett vissza a hőmérséklet.

Magyarországon csütörtökön borult idő volt, országszerte esett az eső. Mennyisége Salgótarján - Budapest - Szentgotthárd vonaltól északra 5 mm alatt maradt. Ettől a vonaltól délkeletre csaknem mindenütt 10 mm feletti mennyiséget, a Dél-Alföldön 20-32 mm közötti mennyiséget mértek. Hüvös volt az idő. A tartós eső és a borultság miatt a legmagasabb nappali hőmérséklet csak 7, 14 fok között alakult. Péntek hajnalra általában 5, 10 fokig csökkent a hőmérséklet. Délelőtt az ország legnagyobb részén folytatódott a borult idő, több helyen még esett az eső. Északnyugaton és északkeleten néhol már felszakadozott a zárt felhőtakaró. 11 órára 7, 13 fokig emelkedett a hőmérséklet.

Ma 12 órakor Budapesten a hőmérséklet 10 fok volt, a tengerszintre átszámitott légnyomás 1010 mbar, gyengén emelkedik.

A Balaton vizének hőmérséklete 11 órakor Siófoknál 11 fok volt.

Várható időjárás szombat estig:

Általában borult idő lesz. Csak időnként szakadhat föl kissé a felhőzet. További esőre, záporokra, helyenként zivatarra is számitani kell. A Dunántúlon többnyire északi, másutt keleties szél várható, ami néhol megerősödik.
A legalacsonyabb éjszakai hőmérséklet: 5 és 10,
a legmagasabb nappali hőmérséklet szombaton: általában 9 és 14 fok között, keleten 15 fok felett várható.

Pálmási Judit s.k.

A hőmérséklet napi középértéke és eltérése a 100 évi átlagtól /Budapest belterületén/:

1984. V. 10.	10,1°C	-5,1°C

1871 óta ezen a napon Budapesten előfordult

legmagasabb hőmérséklet:	31,0°C /1958/,
legalacsonyabb hőmérséklet:	3,0°C /1953/.

84.320.

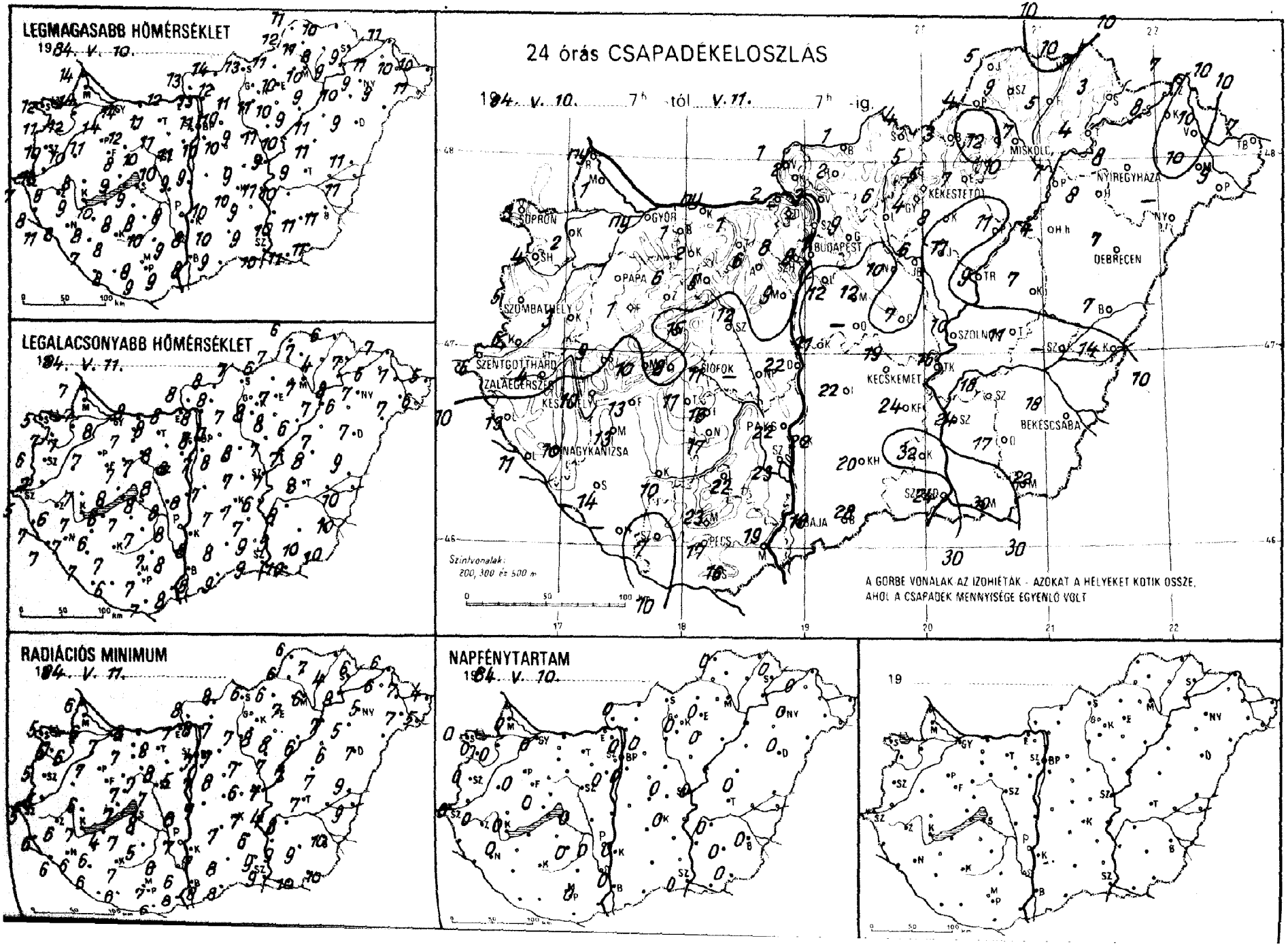
LEGMAGASABB HŐMÉRSÉKLET
1984. V. 10.
LEGALACSONYABB HŐMÉRSÉKLET
1984. V. 11.
RADIÁCIÓS MINIMUM
1984. V. 11.
NAPFÉNYTARTAM
1984. V. 10.
19
24 órás CSAPADÉKELOSZLÁS
1984. V. 10. 7h -tól V. 11. 7h -ig.
SOPRON
GYŐR
BUDAPEST
MISKOLC
NYÍREGYHÁZA
KÉKESTETŐ
DEBRECEN
PAPA
SZOMBATHELY
SZENTGOTTHÁRD
ZALAEGERSZEG
KESZTHELY
SIÓFOK
KECSKEMÉT
SZOLNOK
BÉKÉSCSABA
NAGYKANIZSA
PÁKS
BAJA
PÉCS
Szintvonalak:
200, 300 és 500 m
A GÖRBE VONALAK AZ IZOHIÉTÁK - AZOKAT A HELYEKET KÖTIK ÖSSZE,
AHOL A CSAPADÉK MENNYISÉGE EGYENLŐ VOLT

1984. V. 11. 07 h-ig az utolsó 24 óra adatai						Előző nap napos órái
állomás	csapadék (mm)		max. hőmérséklet	min. hőmérséklet	rad. min.	
Győr	ny		14	8	7	0
Kapuvár	2	=	12	7	6	0
Mosonmagyaróvár	1	=	14	7	6	0
Rajka	ny		14	7	6	
Sopron	3	▽	12	5	5	0
Sopronhorpács	4	∩	11	7	6	0
Káld	3		10	–	–	
Körmend	6		13	7	5	
Szentgotthárd	6		7	5	5	0
Szombathely	5		10	6	5	0
Lenti	13	=	8	7	6	
Letenye	11		11	7	6	
Nagykanizsa	10	=	8	7	6	0
Zalaegerszeg	4	▽	8	6	6	0
Farkasgyepű	1	=	8	5	5	
Keszthely	10	=	9	7	7	0
Mencshely	10	=	7	6	5	0
Pápa	1	=	11	7	7	0
Sumeg	9	=	8	7	6	
Tihany	8	=	9	8	7	
Veszprém	15	=	8	7	7	
Zirc	6	=	8	6	4	
Fonyód	13		10	6	4	
Homokszt. györgy	–		–	–	–	
Kaposvár	10		8	7	7	
Marcali	13		8	6	6	
Siófok	11		9	8	8	0
Somogyszob	14		7	7	6	
Tab	11		8	7	7	
Babolna	1	▽	13	9	8	
Esztergom	2	=	12	8	7	
Kisbér	2	=	12	7	7	
Komárom	ny		14	8	8	
Tatabánya	1		11	8	8	
Alcsútdoboz	6	=	11	8	8	
Dunaújváros	22		9	8	8	
Martonvásár	9		11	8	5	0
Mór	5	=	10	7	7	
Nagyhörcsökp.	–		–	–	–	
Szabadbattyán	12	=	10	8	7	
Tegszemcse	16	=	8	7	5	
Tengyel	22	=	10	7	6	
Paks	22		8	8	7	0
Szekszárd	23		9	8	6	
Árpádtető	23	=	6	6	4	
Mohács	19	=	9	8	8	
Pécs	17	=	8	7	7	0
Siklós	16	=	9	7	6	
Szigetvár	7	=	8	6	6	
Budaörs	8		10	8	7	
Bp. Lőrinc	12	▽	10	7	7	0
Bp. Met. Int.	7	=	11	8	7	0
Bp. Szab. hegy	8	=	7	5	5	
Cegléd	7	=	9	7	6	0
Dobogókő	–		–	–	–	
Gödöllő	9	=	10	7	7	0
Királyrét	2		11	6	5	
Monor	12		10	8	8	
Nagykáta	10		9	8	7	
Szentendre	–		–	–	–	

1984. V. 11. 07 h-ig az utolsó 24 óra adatai						Előző nap napos órái
állomás	csapadék (mm)		max. hőmérséklet	min. hőmérséklet	rad. min.	
Vác	3	=	13	8	8	
Vámosmikola	1	=	13	8	8	0
Baja	18	=	8	8	8	0
Bácsalmás	28	=	9	9	8	
Izsák	22	=	10	7	7	
Kalocsa	22		8	8	7	0
Kecskemét	19	=	10	7	7	0
Kiskunfélegyháza	24		9	7	6	
Kiskunhalas	20	=	10	8	8	
Kunszentmiklós	21		9	8	7	
Tiszakécske	16	=	11	6	4	
Balassagyarmat	1	▽	14	8	8	
Romhány	2	▽	12	8	7	
Salgótarján	4		13	7	6	
Eger	7	=	10	7	7	0
Galyatető	5	≡	9	2	2	
Gyöngyös	4		11	8	8	
Kékestető	5	=	3	2	2	0
Kompolt	8		10	8	8	0
Lőrinci	6	=	11	7	7	
Poroszló	11		9	6	6	
Jászapáti	11	▽ =	11	7	7	
Jászberény	6	=	9	8	7	
Karcag	7	=	11	8	7	
Szolnok	10	=	9	7	7	0
Tiszaroff	9	=	10	7	7	
Túrkeve	11	=	9	8	7	0
Kistelek	32	=	9	9	9	
Makó	30		11	10	10	
Szeged	24	⊠ =	10	9	9	0
Szentes	24		10	9	9	
Borsodnádasd	3		11	6	6	
Fügöd	5	=	8	4	4	
Hidasnémeti	10	=	10	6	–	
Jósvafő	5	∩	11	6	6	0
Lillafüred	12	▽ =	9	6	6	
Miskolc	7	=	10	7	6	–
Putnok	4	≡	12	7	6	
Sárospatak	3		9	7	6	0
Szendrőlád	9	=	11	7	7	
Tokaj	4		9	8	8	
Kisvárda	8	=	11	6	6	0
Mátészalka	10		9	7	7	
Nyíregyháza	8		9	7	5	0
Nyírlugos	–		–	–	–	
Pátyod	9	▽	11	6	5	
Tiszabecs	7	=	10	5	4	
Vásárosnamény	10	=	10	7	7	
Záhony	7		11	7	6	
Berettyóújfalu	7		11	9	9	
Debrecen	7	▽ ∩	9	7	7	0
Hajdúdorog	8	▽ =	10	6	5	
Hortobágy	4		11	7	6	
Körösszakál	14		11	10	9	
Polgár	7	=	9	7	7	
Békéscsaba	18	=	11	10	10	0
Mezőhegyes	22	⊠ ≡	11	10	10	0
Orosháza	17	=	11	10	9	0
Szarvas	18	=	10	8	8	0
Szeghalom	–		–	–	–	

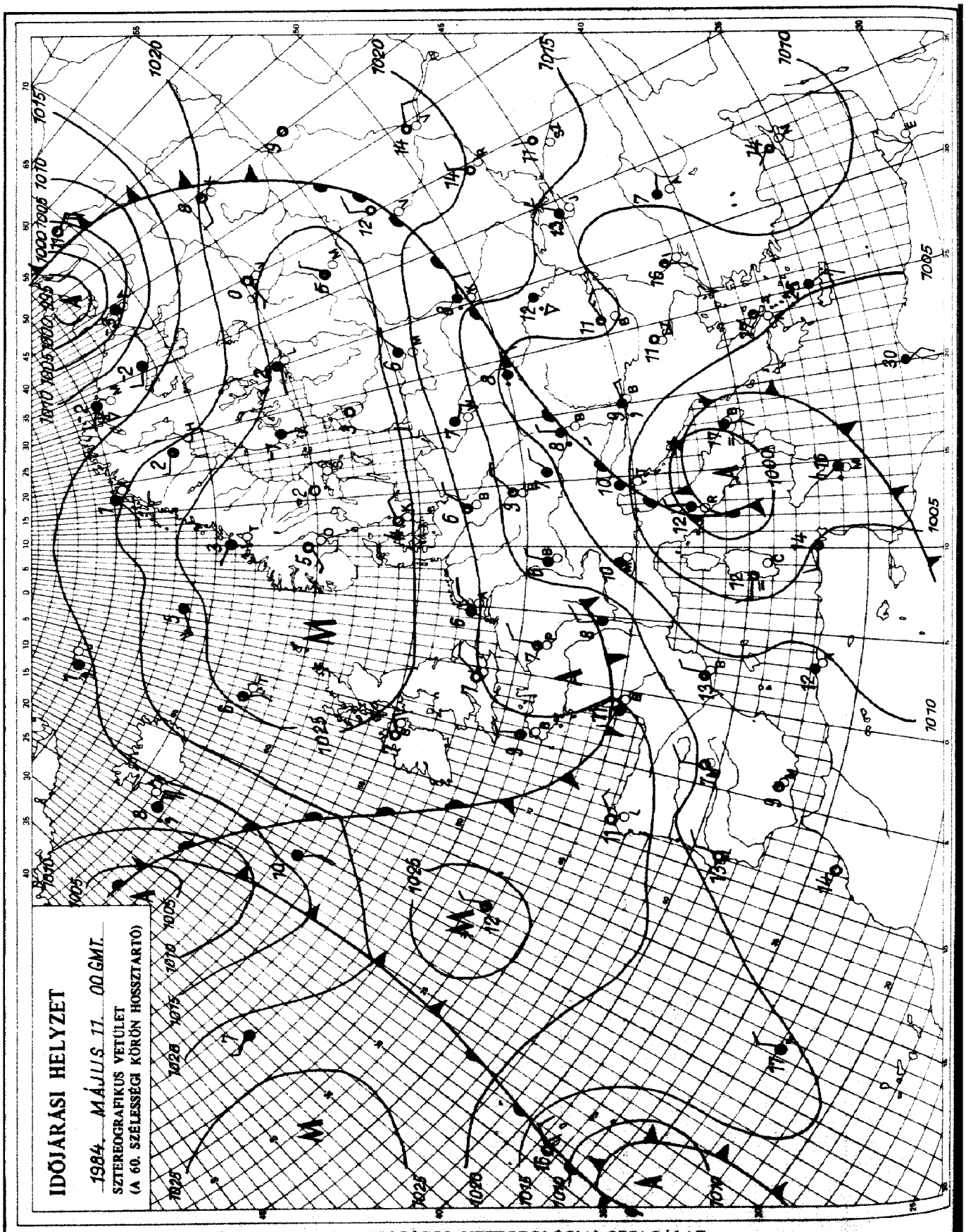

KIADJA: ORSZÁGOS METEOROLÓGIAI SZOLGÁLAT
Készíti: Központi Előrejelző Intézet Analízis- és Rövidtávú Prognózis Központja – T.: 273-018
Megjelenik naponként
Évi előfizetési díja: 1760,- Ft. – Megrendelhető: 1024 Budapest, II., Kitaibel Pál u. 1. – T.: 353-500
Kiadásért felel: az OMSZ elnöke – Szerkesztésért felel: a KEI igazgatója

Jelmagyarázat a havi melléklethen

IDŐJÁRÁSI NAPIJELENTÉS

ЕЖЕДНЕВНЫЙ МЕТЕОРОЛОГИЧЕСКИЙ БЮЛЛЕТЕНЬ · DAILY WEATHER REPORT
BULLETIN QUOTIDIEN DE TEMPS · TÄGLICHER WETTERBERICHT

97. évfolyam 133. szám. + Budapest + 1984. május 12. szombat

Az időjárási helyzet és a várható időjárás:

A Brit-szigetektől a Skandináv-félszigeten át a Szovjetunió északi részéig anticiklon hatására csöndes, száraz az idő és sok a napsütés. Ennek ellenére hüvös van ott, a hőmérséklet csúcsértéke a legtöbb helyen 10 fok közelében alakul. Hüvös van Európa más vidékein is. Közép- és Dél-Európa nagy részén azonban az eső miatt nem emelkedik jelentősen a hőmérséklet. A Fekete-tenger felől egyre melegebb levegő áramlik a szárazföld belsejébe, és ez a nyugatról érkező hüvösebb léghullámokkal keveredve széles felhőtakarót hozott létre. Franciaországtól a Keleti-Kárpátokig, valamint Lengyelországtól Olaszországig húzódik az említett felhőtömeg. Ebből sokfelé esik az eső, záporok és zivatarok alakulnak ki.

A felhőzet a hét végén sem mozdul el Magyarországról, ezért további esőkre kell számitani. Pénteken is sokfelé esett az eső hazánkban. A lehullott csapadék mennyisége ma reggel 7 óráig a Dunántúlon csapadéknyom és 3 mm között volt. Ennél többet, 3-10 mm-t mértek az Alföldön és az Északi-hegyvidék nagy részén. Általában borult volt az ég, csak a Kisalföldön és Szabolcs-megyében sütött ki rövid időre a nap. A hőmérséklet csúcsértéke általában 8 és 15 fok között alakult, de Szabolcs és Hajdu-Bihar-megyében 17, 21 fokot is mértek. Ma hajnalra 6, 11 fokig csökkent a hőmérséklet. Délelőtt többfelé volt eső, helyenként köd keletkezett. A hőmérséklet 11 órára elérte a 9, 14 fokot.

Ma 12 órakor Budapesten a hőmérséklet 13 fok, a tengerszintre átszámitott légnyomás 1012 mbar, gyengén süllyed.

A Balaton vizének hőmérséklete 11 órakor Siófoknál 12 fok volt.

Várható időjárás vasárnap estig:

Időnként elvékonyodik és fel is szakadozik a felhőzet, de még többfelé kell számitani újabb esőre, záporra, helyenként zivatarra.
A szél általában mérsékelt lesz.
Folytatódik az évszakhoz képest hüvös idő.
Hajnalban szórványosan köd várható.
Várható legalacsonyabb éjszakai hőmérséklet: 5 és 10 fok között alakul, legmagasabb nappali hőmérséklet vasárnap: általában 10 és 15 fok között várható, de keleten, délkeleten néhány fokkal 15 fok fölött valószinü.

Németh Lajos s.k.

A hőmérséklet napi középértéke és eltérése a 100 évi átlagtól /Budapest belterületén/:

1984. V. 11.	10,2°C	-4,8°C

1871 óta ezen a napon Budapesten előfordult

legmagasabb hőmérséklet:	31,6°C /1958/,
legalacsonyabb hőmérséklet:	2,5°C /1953/.

84.321.

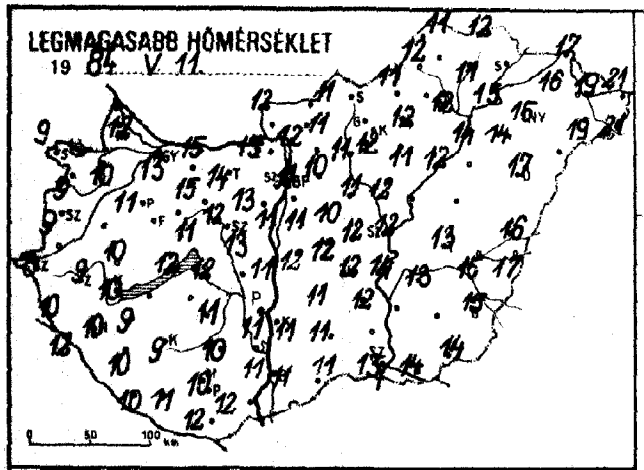
LEGMAGASABB HŐMÉRSÉKLET
19 84. V. 11.

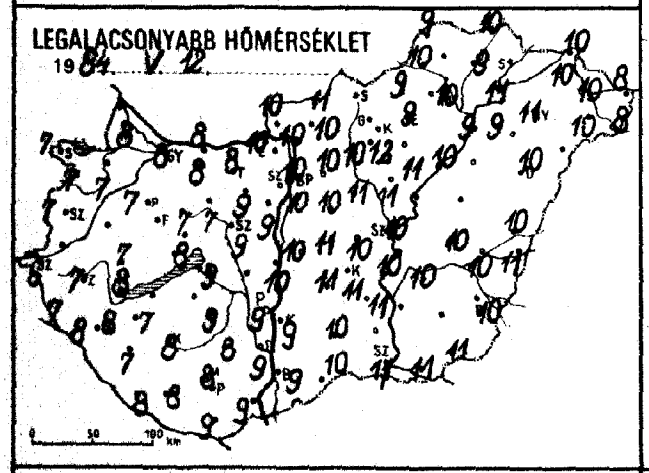
LEGALACSONYABB HŐMÉRSÉKLET
19 84. V. 12.

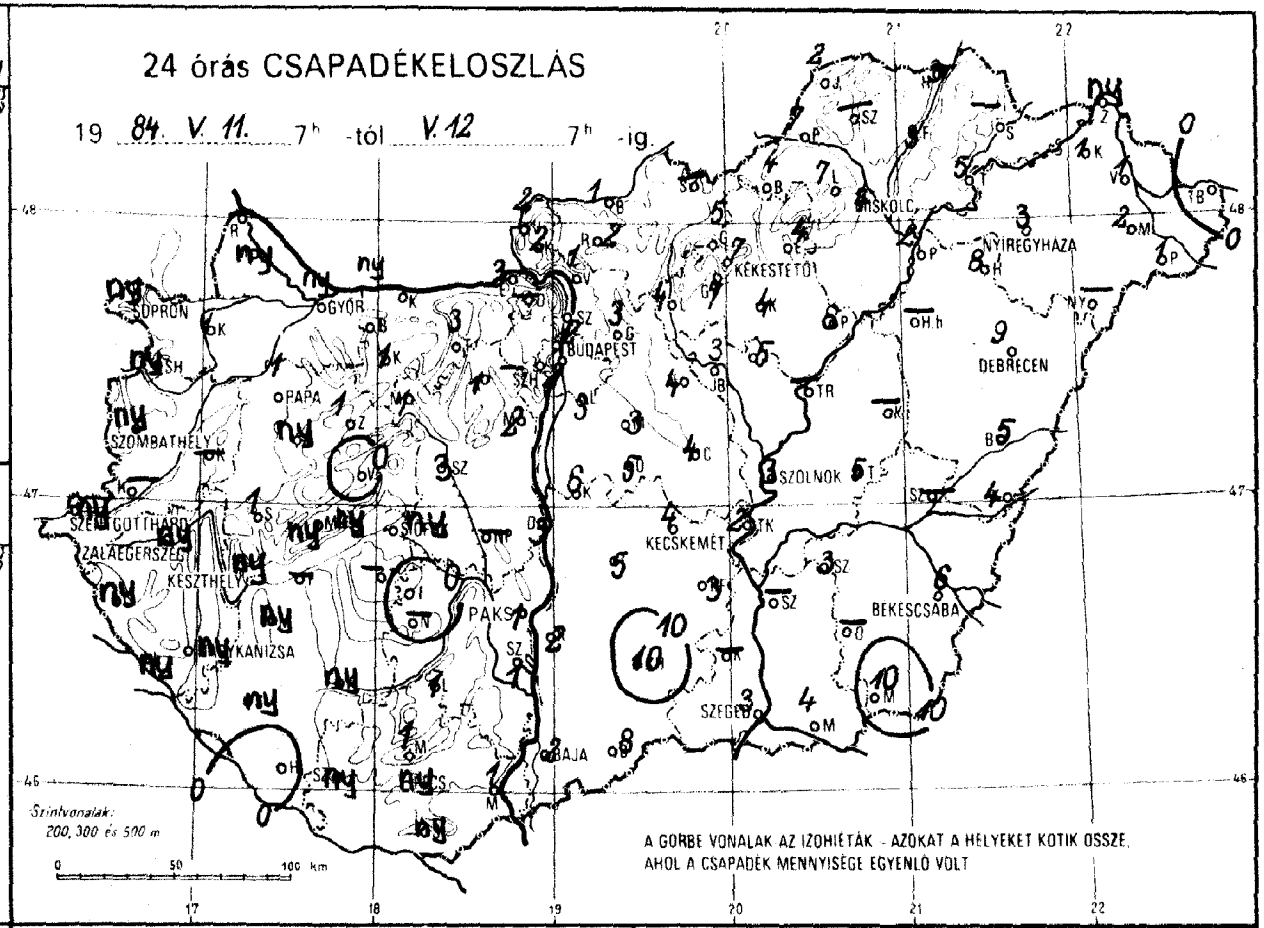
24 órás CSAPADÉKELOSZLÁS
19 84. V. 11. 7h -tól V. 12 7h -ig.
SOPRON
GYŐR
BUDAPEST
MISKOLC
NYIREGYHÁZA
KÉKESTETŐ
DEBRECEN
PAPA
SZOMBATHELY
SZOLNOK
SZENTGOTTHÁRD
ZALAEGERSZEG
KESZTHELY
KECSKEMÉT
PÁKS
BÉKÉSCSABA
SZEGED
BAJA
Szintvonalak: 200, 300 és 500 m
A GÖRBE VONALAK AZ IZOHIÉTÁK - AZOKAT A HELYEKET KÖTIK ÖSSZE, AHOL A CSAPADÉK MENNYISÉGE EGYENLŐ VOLT

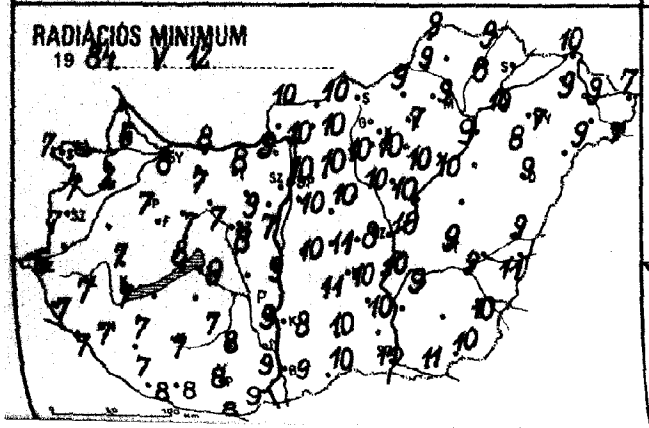
RADIÁCIÓS MINIMUM
19 84. V. 12.

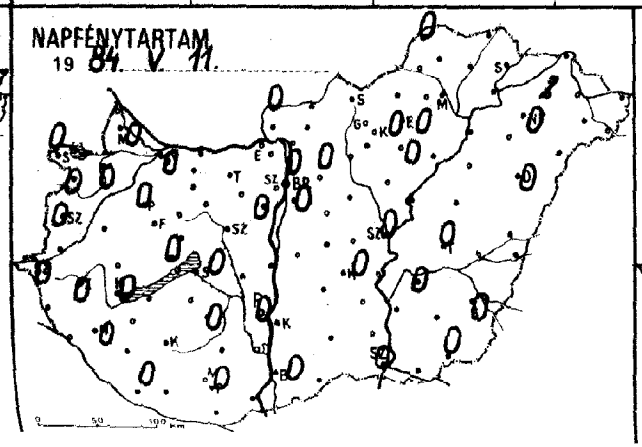
NAPFÉNYTARTAM
19 84. V. 11.

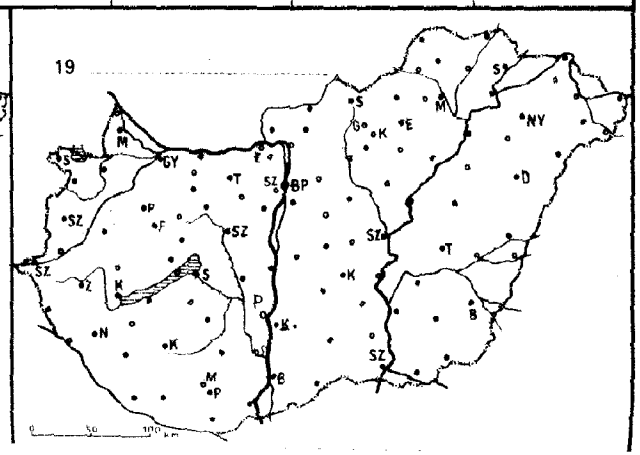
19

84.V.12.07 h-ig az utolsó 24 óra adatai						Előző nap napos órái
állomás	csapadék (mm)		max. hőmérséklet	min. hőmérséklet	rad. min.	
Győr	ny	=	13	8	8	0
Kapuvár	1	=	10	7	2	0
Mosonmagyaróvár	ny	=	12	8	6	0
Rajka	–		–	–	–	
Sopron	ny	▽	9	7	7	0
Sopronhorpács	ny	∩	9	7	7	0
Káld	–		–	–	–	
Körmend	–		–	–	–	
Szentgotthárd	ny		8	6	6	0
Szombathely	ny		9	7	7	0
Lenti	ny	=	10	7	7	
Letenye	ny	▽	12	8	7	
Nagykanizsa	ny	▽ =	10	8	7	0
Zalaegerszeg	ny	▽	9	7	7	0
Farkasgyepű	ny	≡ ,	9	5	5	
Keszthely	ny	=	10	8	7	0
Mencshely	ny	=	9	7	6	0
Pápa	1	=	11	7	7	0
Sümeg	1	=	10	7	7	
Tihany	ny	=	12	8	8	
Veszprém	.	=	11	7	7	
Zirc	1	=	10	7	5	
Fonyód	–		–	–	–	
Homokszt. György	.	≡	10	8	8	0
Kaposvár	ny		9	8	7	
Marcali	ny	, =	9	7	7	
Siófok	ny		12	9	9	0
Somogyszob	ny		10	7	7	
Tab	–		–	–	–	
Babolna	–		–	–	–	
Esztergom	3	=	13	10	9	
Kisbér	1		15	8	, 7	
Komárom	ny	=	15	8	8	
Tatabánya	3		14	8	8	
Alcsútdoboz	1	=	13	9	9	
Dunaújváros	3		11	10	9	
Martonvásár	2		11	9	7	
Mór	1	≡	12	7	7	
Nagyhörcsökp.	–		–	–	–	
Szabadbattyán	3	=	13	9	8	
Iregszemcse	.	=	11	9	7	0
Lengyel	1	=	10	8	8	
Paks	1	≡	11	9	9	0
Szekszárd	1	≡	11	9	9	
Árpádtető	1	≡	8	6	5	
Mohács	1	=	12	9	9	
Pécs	ny	=	10	8	8	0
Siklós	ny	=	12	9	8	
Szigetvár	ny	=	11	8	8	
Budaörs	2	=	11	10	10	
Bp. Lőrinc	3	▽	11	10	10	0
Bp. Met. Int.	2		11	10	10	0
Bp. Szab. hegy	–		–	–	–	
Cegléd	4	=	12	10	8	0
Dobogókő	–		–	–	–	
Gödöllő	3	=	10	10	10	0
Királyrét	2		10	7	7	
Monor	3		10	10	10	
Nagykáta	4	=	11	11	8	
Szentendre	–		–	–	–	

84.V.12.07 h-ig az utolsó 24 óra adatai						Előző nap napos órái
állomás	csapadék (mm)		max. hőmérséklet	min. hőmérséklet	rad. min.	
Vác	1	=	12	10	10	
Vámosmikola	2	=	12	10	10	0
Baja	2	≡	11	9	9	0
Bácsalmás	8	=	11	10	10	
Izsák	5	=	11	11	11	
Kalocsa	2	=	11	9	8	0
Kecskemét	4	=	12	11	10	0
Kiskunfélegyháza	3		12	11	10	
Kiskunhalas	10	=	11	10	10	
Kunszentmiklós	6	=	12	10	10	
Tiszakécske	2		14	10	10	
Balassagyarmat	1		11	11	10	
Romhány	2		11	10	10	
Salgótarján	–		–	–	–	
Eger	4	=	12	9	7	0
Galyatető	5	≡	5	7	7	
Gyöngyös	7	=	12	12	10	
Kékestető	7	≡	7	7	7	0
Kompolt	4		11	11	10	0
Lőrinci	4	=	11	10	10	
Poroszló	8	=	12	10	10	
Jászapáti	5	▽ =	12	11	10	
Jászberény	3	=	11	10	4	
Karcag	–		–	–	–	
Szolnok	3	=	12	10	10	0
Tiszaroff	–		–	–	–	
Túrkeve	5	=	13	10	9	0
Kistelek	–		–	–	–	
Makó	4	=	14	11	11	
Szeged	3	≡	13	11	11	0
Szentes	–		–	–	–	
Borsodnádasd	4		11	9	9	
Füged	3	=	11	9	8	
Hidasnémeti	3	=	12	10	9	
Jósvafő	2	∩	11	9	9	0
Lillafüred	7	▽ =	10	10	9	
Miskolc	4	=	12	10	9	–
Putnok	7	≡	12	10	9	
Sárospatak	–		–	–	–	–
Szendrőlád	–		–	–	–	
Tokaj	5	=	15	11	10	
Kisvárda	1	=	16	10	9	2
Mátészalka	2		19	10	9	
Nyíregyháza	3	▽	15	11	7	0
Nyírlugos	–		–	–	–	
Pátyod	1	⊼	21	8	7	
Tiszabecs	.	∩	21	8	7	
Vásárosnamény	1	=	19	10	9	
Záhony	ny		17	10	10	
Berettyóújfalu	5		16	10	9	
Debrecen	9	▽ =	17	10	9	0
Hajdúdorog	8		14	9	8	
Hortobágy	–		–	–	–	
Körösszakál	4		17	11	11	
Polgár	2	=	14	9	9	
Békéscsaba	6	⊼ =	15	10	10	0
Mezőhegyes	10		14	11	10	0
Orosháza	–		–	–	–	–
Szarvas	3	=	13	10	9	0
Szeghalom	–	=	15	10	9	

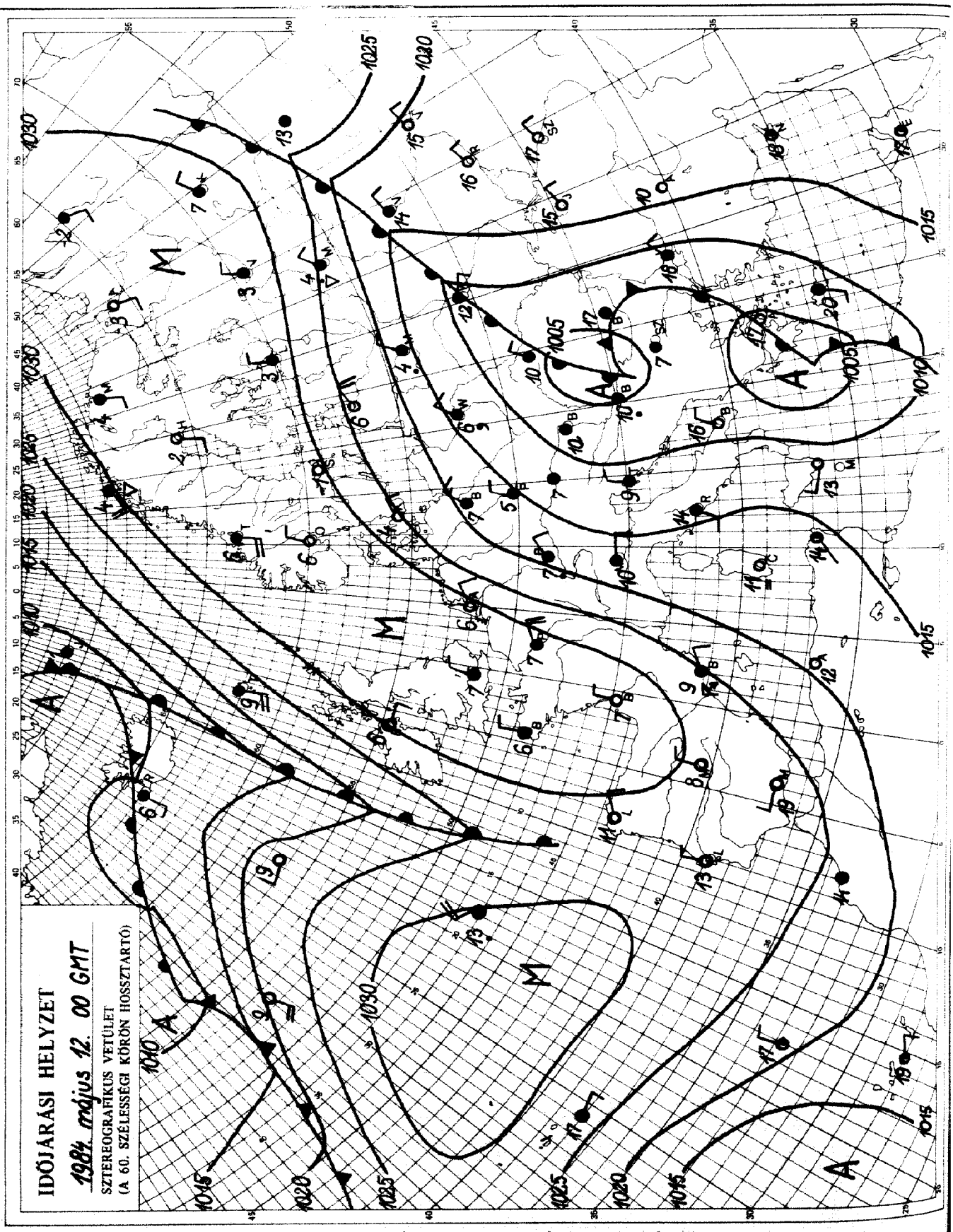

KIADJA: ORSZÁGOS METEOROLÓGIAI SZOLGÁLAT
Készíti: Központi Előrejelző Intézet Analízis- és Rövidtávú Prognózis Központja – T.: 273-018
Megjelenik naponként
Évi előfizetési díja: 1760,- Ft. – Megrendelhető: 1024 Budapest, II., Kitaibel Pál u. 1. – T.: 353-500
Kiadásért felel: az OMSZ elnöke – Szerkesztésért felel: a KEI igazgatója

Jelmagyarázat a havi mellékletben

IDŐJÁRÁSI NAPIJELENTÉS

ЕЖЕДНЕВНЫЙ МЕТЕОРОЛОГИЧЕСКИЙ БЮЛЛЕТЕНЬ · DAILY WEATHER REPORT
BULLETIN QUOTIDIEN DE TEMPS · TÄGLICHER WETTERBERICHT

97. évfolyam 134. szám + Budapest + 1984. május 13. vasárnap

Az időjárási helyzet és a várható időjárás:

Európa-szerte igen változékony az idő, csupán a Brit-szigeteken, Dél-Skandináviában és a Leningrád környéki területeken van sok napsütés. Ebben a délnyugat-északkeleti irányban húzódó, csupán néhány száz kilométer széles sávban leszálló légmozgások uralkodnak, ez akadályozza meg a felhőképződést. Az emlitett területtől északra és délre ezzel szemben felhős, csapadékos az időjárás. Észak-Európát óceáni léghullámok árasztják el, Közép- és Dél-Európa fölött pedig már napok óta egyetlen légörvény helyezkedik el. Ebben a légörvényben viszonylag hüvös levegő áramlik, amely a Földközi-tenger fölött áthaladva kissé fölmelegszik, és mindig új nedvességgel telitődik, igy ismételten újraéled benne a felhő- és csapadékképződés. A Kárpát-medence fölé hétfőn kissé szárazabb levegő érkezik, ezért időnként már csökken a felhőzet.

Szombaton az ország legnagyobb részén borult volt az idő, csak északkeleten vékonyodott el a vastag felhőzet, ott néhány órára a nap is kisütött. Sokfelé esett az eső. A ma reggel 7 óráig lehullott csapadék mennyisége az ország nagy részén csapadéknyom és 10 mm között volt, északkeleten azonban 10, 29 mm-t mértek. A legmagasabb hőmérséklet szombaton 11, 16 fok között volt általában, északkeleten 17, 24 fokot mértek. Vasárnap hajnalra 8, 13 fokig csökkent a hőmérséklet. Délelőtt folytatódott a borult, párás, sokfelé esős idő. A hőmérséklet 11 órakor 10, 14 fok között volt.

Ma 12 órakor Budapesten a hőmérséklet 13 fok, a tengerszintre átszámitott légnyomás 1010 mbar, alig változik.

A Balaton vizének hőmérséklete 11 órakor Siófoknál 12 fok volt.

Várható időjárás hétfő estig:

Ma még túlnyomóan borult marad az ég, sokfelé lesz újabb eső, délután egy-két helyen esetleg zivatar.
Holnap - elsősorban délen - többször felszakadozik a felhőzet, a felhős időszakokban azonban további zápor, zivatar várható.
Az északi szél nyugatira, délnyugatira fordul, holnap a Dunántúlon kissé megélénkül.
A legalacsonyabb éjszakai hőmérséklet: 8, 13 fok között,
a legmagasabb nappali hőmérséklet hétfőn a felhősebb északi országrészben 15, délen 20 fok körül alakul.

Bártfai Erzsébet s.k.

A hőmérséklet napi középértéke és eltérése a 100 évi átlagtól /Budapest belterületén/:

1984. V. 12.	13,3°C	-2,3°C

1871 óta ezen a napon Budapesten előfordult

legmagasabb hőmérséklet:	34,0°C /1968/,
legalacsonyabb hőmérséklet:	0,5°C /1927/.

84.322.

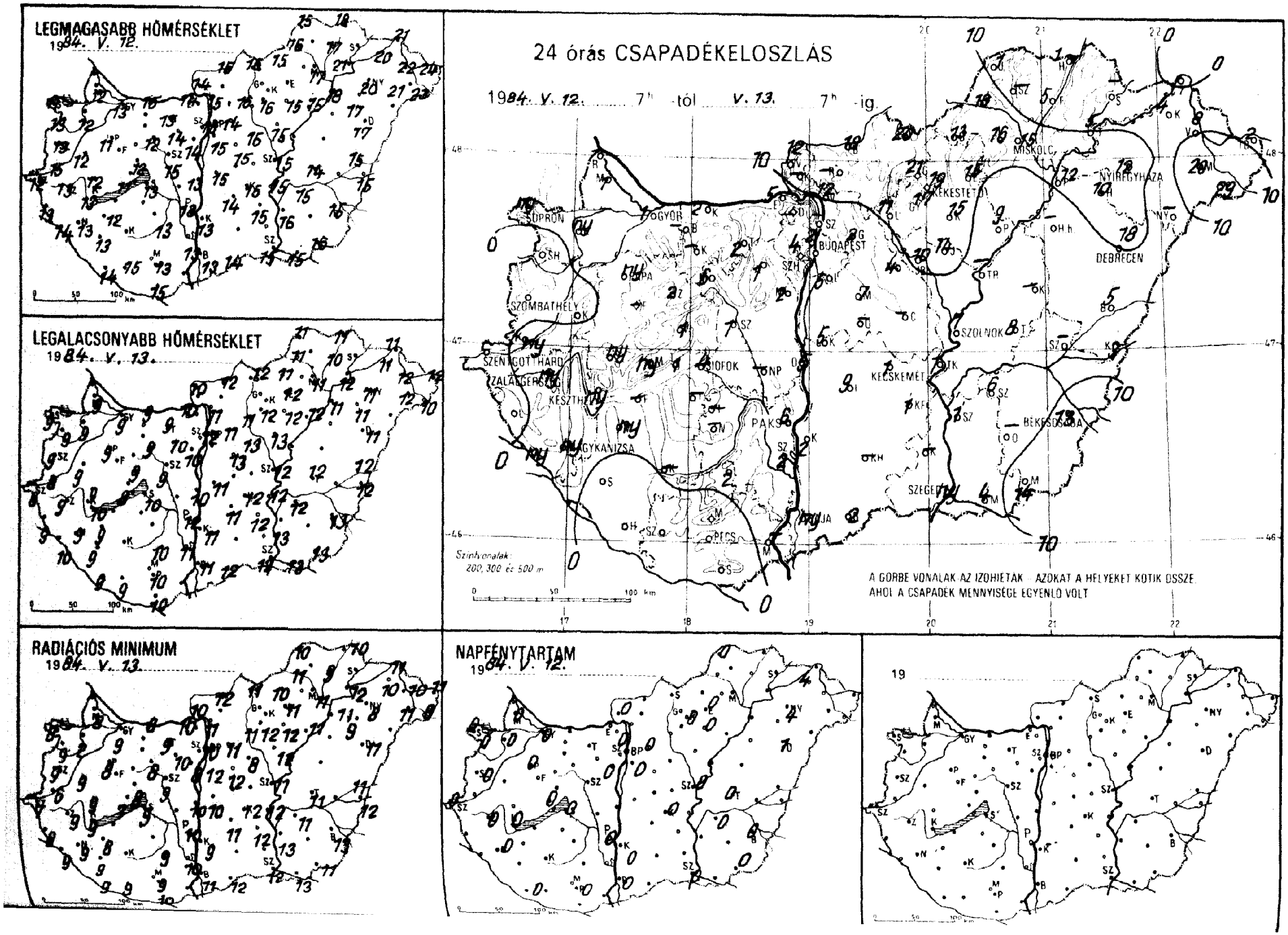
LEGMAGASABB HŐMÉRSÉKLET
1984. V. 12.
LEGALACSONYABB HŐMÉRSÉKLET
1984. V. 13.
RADIÁCIÓS MINIMUM
1984. V. 13.
24 órás CSAPADÉKELOSZLÁS
1984. V. 12. 7h -tól V. 13. 7h -ig.
SOPRON
GYŐR
BUDAPEST
MISKOLC
NYIREGYHÁZA
DEBRECEN
SZOMBATHELY
SZENTGOTTHARD
ZALAEGERSZEG
KESZTHELY
SIÓFOK
PAKS
KECSKEMÉT
SZOLNOK
BÉKÉSCSABA
SZEGED
PÉCS
Szintvonalak: 200, 300 és 500 m
A GÖRBE VONALAK AZ IZOHIÉTÁK – AZOKAT A HELYEKET KÖTIK ÖSSZE, AHOL A CSAPADÉK MENNYISÉGE EGYENLŐ VOLT
NAPFÉNYTARTAM
1984. V. 12.
19

84.V.13.07 h-ig az utolsó 24 óra adatai						Előző nap napos órái
állomás	csapadék (mm)		max. hőmérséklet	min. hőmérséklet	rad. min.	
Győr	1	=	13	9	9	0
Kapuvár	ny	=	12	9	2	0
Mosonmagyaróvár	1		12	9	8	0
Rajka	–		–	–	–	
Sopron	ny		11	9	8	0
Sopronhorpács	•		13	9	9	0
Káld	•		12	9	9	
Körmend	ny		15	8	6	
Szentgotthárd	•	⊸	12	8	7	0
Szombathely	•		13	9	9	0
Lenti	•	=	13	9	8	
Letenye	ny	▽⊸	14	10	9	
Nagykanizsa	ny		13	9	9	0
Zalaegerszeg	ny		13	9	9	0
Farkasgyepű	–		–	–	–	
Keszthely	ny	⊸	13	10	9	0
Meneshely	ny	=	11	8	7	0
Pápa	ny	=	11	9	8	0
Sümeg	ny	=	12	9	9	
Tihany	1	=	15	9	9	
Veszprém	1	=	12	9	8	
Zirc	2	=	10	7	7	
Fonyód	–		–	–	–	
Homokszt. györgy	•	⊸	14	9	9	0
Kaposvár	–		–	–	–	
Marcali	ny		12	9	8	
Siófok	4	=	13	10	9	0
Sömogyszob	•	⊸	13	9	9	
Tab	–		–	–	–	
Bábolna	–		–	–	–	
Esztergom	5	=	14	10	10	
Kisbér	–		–	–	–	
Komárom	2	=	15	9	8	
Tatabánya	2		13	9	9	
Alcsútdoboz	1	=	14	10	10	
Dunaújváros	5		13	10	10	
Martonvásár	2	=	14	10	8	0
Mór	6	≡	12	9	8	
Nagyhörcsökp.	–		–	–	–	
Szabadbattyán	1	=	15	9	9	
Iregszemcse	–		–	–	–	
Lengyel	2	=	13	10	9	
Paks	6	≡	13	10	10	0
Szekszárd	2	=	13	11	10	
Árpádtető	°	≡	11	9	7	
Mohács	–		–	–	–	
Pécs	°	⊸	13	10	9	0
Siklós	°	=	15	10	10	
Szigetvár	•	⊸	15	9	9	
Budaörs	2	=	15	11	11	
Bp. Lőrinc	5	=	15	12	12	0
Bp. Met. Int.	2	=	15	12	10	0
Bp. Szab. hegy	4	≡	13	10	10	
Cegléd	–		–	–	–	–
Dobogókő	–		–	–	–	
Gödöllő	2	=	14	11	11	0
Királyrét	–		–	–	–	
Monor	7		15	13	12	
Nagykáta	4	=	15	13	8	
Szentendre	–		–	–	–	

84.V.13.07 h-ig az utolsó 24 óra adatai						Előző nap napos órái
állomás	csapadék (mm)		max. hőmérséklet	min. hőmérséklet	rad. min.	
Vác	12	=	15	11	11	
Vámosmikola	12	=	14	10	10	0
Baja	ny	, ≡	13	11	11	0
Bácsalmás	2		14	12	12	
Izsák	9	≡	14	11	11	
Kalocsa	2	=	13	11	9	0
Kecskemét	1	=	15	12	12	0
Kiskunfélegyháza	1		15	12	12	
Kiskunhalas	–		–	–	–	
Kunszentmiklós	5	=	15	11	10	
Tiszakécske	1		15	12	12	
Balassagyarmat	18	=	15	12	12	
Romhány	–		–	–	–	
Salgótarján	20	▽	16	12	11	
Eger	15	=	16	12	11	0
Galyatető	21	≡	11	8	8	
Gyöngyös	17	=	16	12	12	
Kékestető	19	▽ ≡	10	7	7	0
Kompolt	15		15	12	12	0
Lőrinci	11	=	16	11	11	
Poroszló	9		15	12	11	
Jászapáti	14	▽ =	15	13	12	
Jászberény	10	=	15	12	12	
Karcag	–		–	–	–	
Szolnok	7	=	15	12	11	0
Tiszaroff	–		–	–	–	
Túrkeve	8	=	14	12	11	0
Kistelek	–		–	–	–	
Makó	4	≡	15	13	13	
Szeged	ny	, ≡	15	12	12	0
Szentes	1		16	13	13	
Borsodnádasd	13		15	11	10	
Füzöd	5		17	10	9	
Hidasnémeti	1	=	18	11	10	
Jósvafő	1	⊸	15	11	10	0
Lillafüred	16	▽ ≡	15	11	10	
Miskolc	15	=	17	11	11	–
Putnok	18	≡	16	11	11	
Sárospatak	–		–	–	–	–
Szendrőlád	–		–	–	–	
Tokaj	5		21	12	12	
Kisvárda	4	×	20	11	10	4
Mátészalka	20	▽	21	12	11	
Nyíregyháza	12	▽	20	11	8	4
Nyírlugos	–		–	–	–	
Pátyod	29		23	10	9	
Tiszabecs	2	=	24	12	11	
Vásárosnamény	8	⊼ =	22	12	10	
Záhony	°		21	11	11	
Berettyóújfalu	5		15	12	11	
Debrecen	18	▽ =	17	11	11	1
Hajdúdorog	10		17	11	9	
Hortobágy	–		–	–	–	
Körösszakál	3		15	12	12	
Polgár	12	=	18	11	11	
Békéscsaba	13	⊸	15	13	13	0
Mezőhegyes	14	≡	16	13	11	0
Orosháza	–		–	–	–	–
Szarvas	6	=	15	12	11	0
Szeghalom	–		–	–	–	

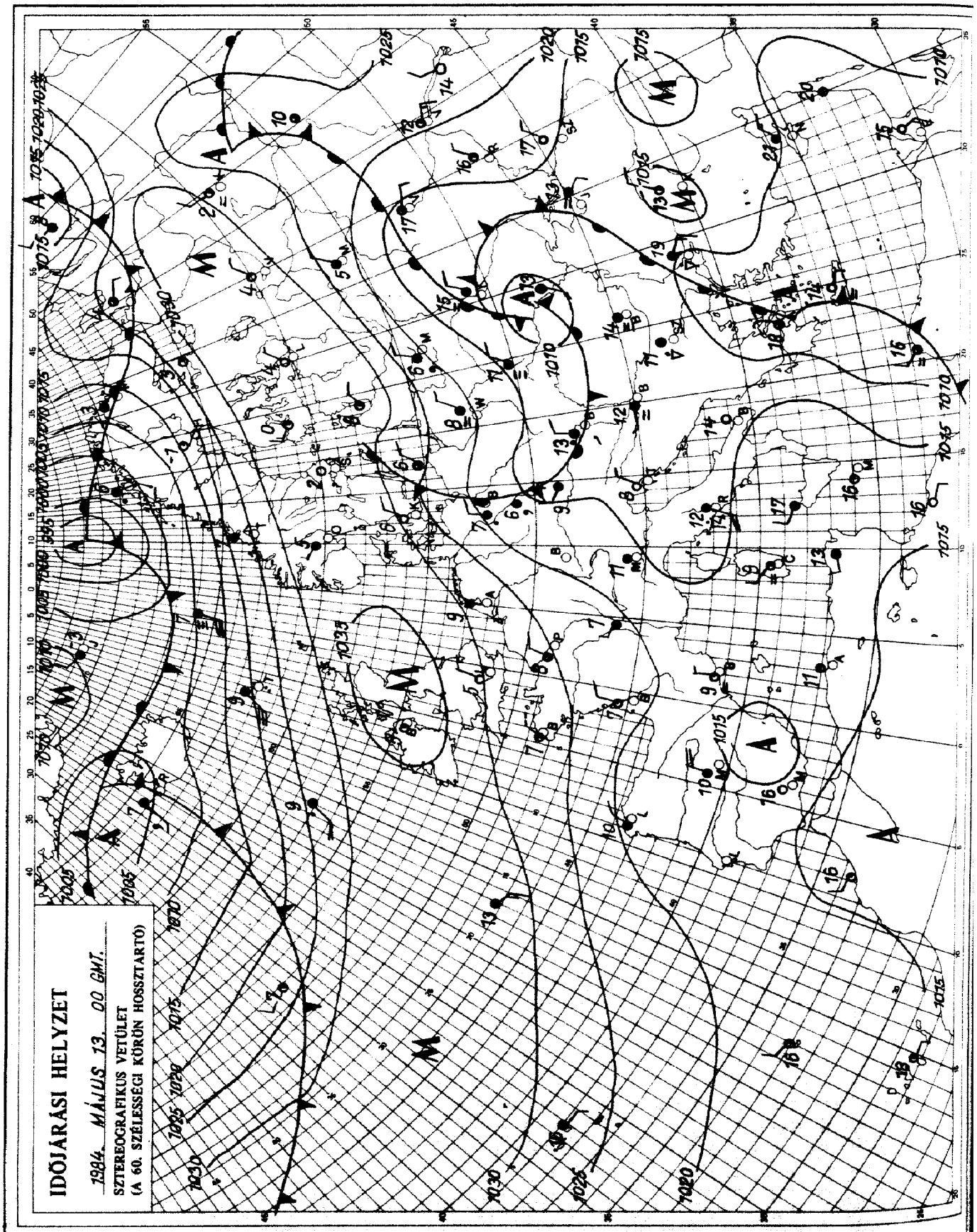

KIADJA: ORSZÁGOS METEOROLÓGIAI SZOLGÁLAT
Készíti: Központi Előrejelző Intézet Analízis- és Rövidtávú Prognózis Központja – T.: 273-018
Megjelenik naponként
Évi előfizetési díja: 1760,- Ft. – Megrendelhető: 1024 Budapest, II., Kitaibel Pál u. 1. – T.: 353-500
Kiadásért felel: az OMSZ elnöke – Szerkesztésért felel: a KEI igazgatója

Jelmagyarázat a havi mellékletben

IDŐJÁRÁSI NAPIJELENTÉS

ЕЖЕДНЕВНЫЙ МЕТЕОРОЛОГИЧЕСКИЙ БЮЛЛЕТЕНЬ · DAILY WEATHER REPORT
BULLETIN QUOTIDIEN DE TEMPS · TÄGLICHER WETTERBERICHT

97. évfolyam 135. szám + Budapest + 1984. május 14. hétfő

Az időjárási helyzet és a várható időjárás:

A Brit-szigetektől a Skandináv-félsziget déli részén, valamint a Balti-tengeren át egészen a Finn-öbölig egy viszonylag keskeny, magas légnyomású öv húzódik túlnyomóan napos, száraz időt okozva. Tőle délre több középpontú ciklonrendszer örvénylik. Az eltérő hőmérsékletü és nedvességtartalmú léghullámok keveredését Közép- és Dél-Európában gyakori eső, zápor és időnként élénk szél jelzi. Ugyancsak változékony, csapadékos idő van a kontinensen a 60. szélességi körtől északra. Az elkövetkező időszakban a Kárpát-medencében erősödik a felmelegedés.

Magyarországon vasárnap túlnyomóan borult, csapadékos idő volt. Országszerte esett az eső, zápor. A hétfő reggelig lehullott csapadék mennyisége általában 2 és 10 mm között volt, Lillafüreden azonban 20, Dobogókőn 17, Egerben pedig 16 mm-t mértek. Vasárnap a hőmérséklet csúcsértéke 10 és 20 fok között váltakozott. Hétfő hajnalra 8 és 12 fokig hűlt le a levegő. Ma délelőtt északnyugaton csökkent a felhőzet, másutt folytatódott az erősen felhős idő. A reggeli órákban még elszórtan fordult elő eső, zápor. A hőmérséklet 11 órakor az országban 12 és 16 fok között alakult.

Ma 12 órakor Budapesten a hőmérséklet 13 fok, a tengerszintre átszámitott légnyomás 1009 mbar, alig változik.

A Balaton vizének hőmérséklete 11 órakor Siófoknál 12 fok volt.

Várható időjárás kedd estig:

Átmenetileg csökken a felhőzet, ma már csak keleten valószinü számottevő eső. Holnap délután dél felől újabb felhősödés, később esők várhatók.
A déli, délnyugati szél többnyire mérsékelt, holnap délután időnként már élénk lesz.
Éjszaka többfelé képződik köd.
A legalacsonyabb éjszakai hőmérséklet 5, 10 fok között,
a legmagasabb nappali hőmérséklet kedden 20 fok körül várható.

Török Dénes s.k.

TÁVOLABBI KILÁTÁSOK SZERDÁTÓL-SZOMBATIG:

Az időszak elején borult, csapadékos idő, az időszak legvégén a csapadékhajlam csökken.
Legalacsonyabb hajnali hőmérséklet 10 fok körül várható,
legmagasabb nappali hőmérséklet 14, 19 fok között lesz.
Jelentős mennyiségü /legalább 5 mm napi/ csapadék az ország területének 80 százalékán várható.

KÖZÉPTÁVÚ ELŐREJELZŐ OSZTÁLY

A hőmérséklet napi középértéke és eltérése a 100 évi átlagtól /Budapest belterületén/:

1984. V. 13.	13,3°C	-2,3°C

1871 óta ezen a napon Budapesten előfordult

legmagasabb hőmérséklet:	31,8°C /1945/,
legalacsonyabb hőmérséklet:	1,0°C /1885/.

84.323.

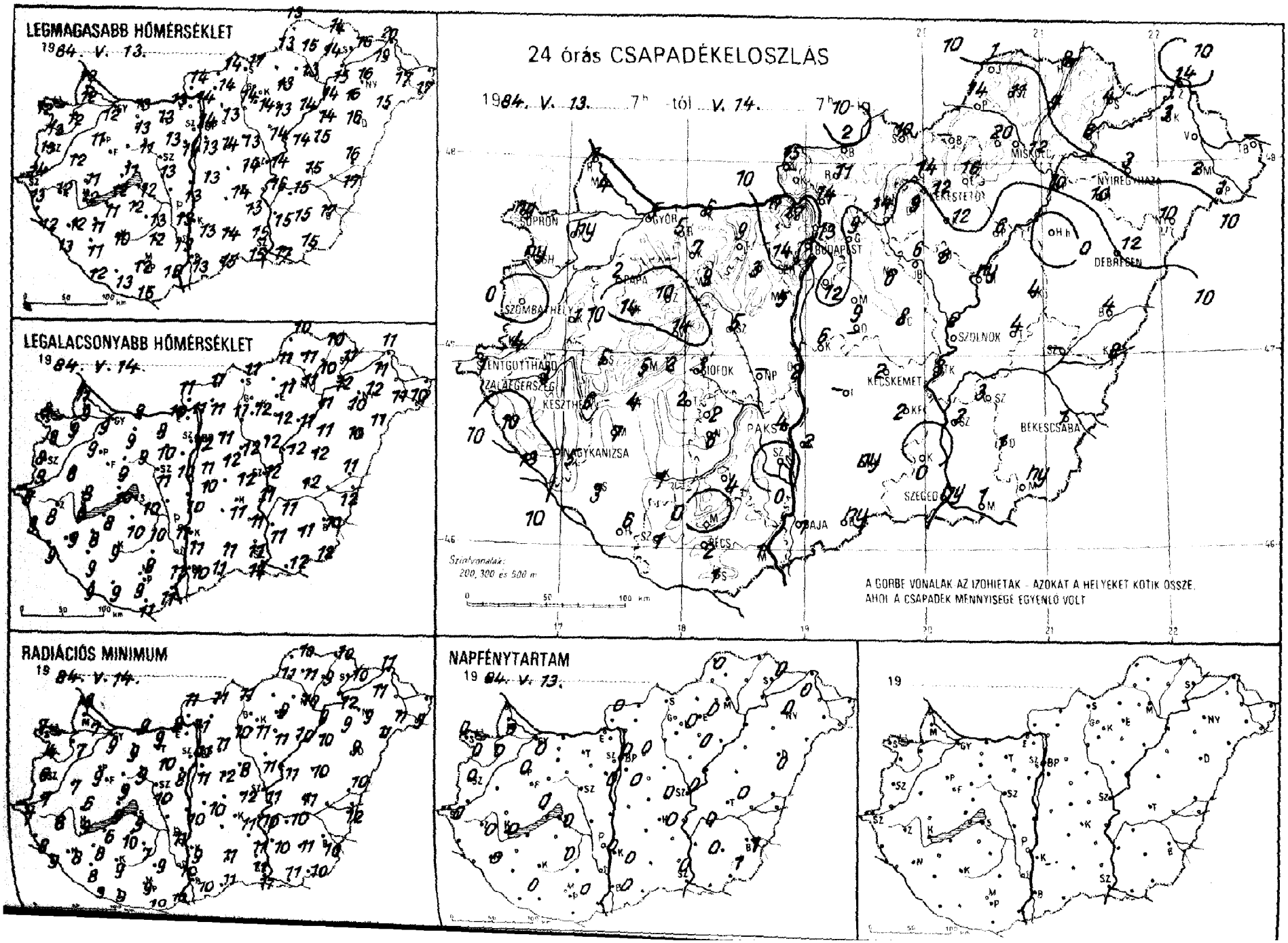
LEGMAGASABB HŐMÉRSÉKLET
1984. V. 13.
LEGALACSONYABB HŐMÉRSÉKLET
1984. V. 14.
RADIÁCIÓS MINIMUM
1984. V. 14.
NAPFÉNYTARTAM
1984. V. 13.
24 órás CSAPADÉKELOSZLÁS
1984. V. 13. 7h -tól V. 14. 7h
SOPRON
GYŐR
BUDAPEST
MISKOLC
NYÍREGYHÁZA
DEBRECEN
SZOMBATHELY
PÁPA
SZOLNOK
SZENTGOTTHÁRD
ZALAEGERSZEG
KESZTHELY
SIÓFOK
KECSKEMÉT
PAKS
BÉKÉSCSABA
NAGYKANIZSA
SZEGED
PÉCS
BAJA
Szintvonalak: 200, 300 és 500 m
A GÖRBE VONALAK AZ IZOHIETÁK - AZOKAT A HELYEKET KÖTIK ÖSSZE, AHOL A CSAPADÉK MENNYISÉGE EGYENLŐ VOLT

84.V.14.

19 _____ 07 h-ig az utolsó 24 óra adatai

állomás	csapadék (mm)		max. hőmérséklet	min. hőmérséklet	rad. min.	Előző nap napos órái
Győr	5	=	12	9	9	0
Kapuvár	ny	∇̇	12	9	7	0
Mosonmagyaróvár	4		12	9	7	0
Rajka	7		12	11	8	
Sopron	ny	∇̇	12	8	7	0
Sopronhorpács	ny	⌒	13	8	4	0
Kőszeg	1		12	8	7	
Körmend	4		14	9	7	
Szentgotthárd	1	⌒	13	8	7	0
Szombathely	.	⌒	13	8	6	0
Lenti	10	=	12	9	8	
Letenye	13		13	9	9	
Nagykanizsa	5	=	12	9	8	0
Zalaegerszeg	3		12	8	8	0
Farkasgyepű	14		10	7	7	
Keszthely	5		12	9	9	0
Mencshely	5		10	8	7	0
Pápa	2	=	11	9	9	0
Sümeg	5		11	8	6	
Tihany	2	=	12	10	9	
Veszprém	14	=	11	9	9	
Zirc	10	=	10	7	7	
Fonyód	4		11	8	6	
Homokszt. György	6	=	12	9	9	0
Kaposvár	1		10	9	9	
Marcali	7		11	8	8	
Siófok	3		12	10	9	0
Somogyszob	3		11	9	8	
Tab	2	=	12	10	10	
Bábolna	5		12	10	9	
Esztergom	11	=	13	10	9	
Kisber	7	=	13	9	9	
Komárom	6	=	13	9	9	
Tatabánya	9		13	9	9	
Alcsútdoboz	3	=	13	10	10	
Dunaújváros	2		13	10	10	
Martonvásár	5	=	14	10	8	0
Mór	9	=	11	9	9	
Nagyhörcsökp.	–		–	–	–	
Szabadbattyán	5	=	13	11	10	
Iregszemcse	2		13	10	7	0
Lengyel	4	=	12	9	9	
Paks	4	≡	13	11	11	0
Szekszárd	.	≡	13	11	10	
Árpádtető	.		9	8	6	
Mohács	1		16	11	10	
Pécs	2	⌒	12	9	9	0
Siklós	1	=	15	11	10	
Szigetvár	1	=	13	9	9	
Budaörs	7	=	14	11	11	
Bp. Lőrinc	12	≡	13	11	11	0
Bp. Met. Int.	13	=	14	12	11	0
Bp. Szab. hegy	14	≡	12	9	9	
Cegléd	8	≡	14	12	12	0
Dobogókő	17	≡	13	11	9	
Gödöllő	9	=	13	11	11	0
Királyrét	–		–	–	–	
Monor	9		14	12	12	
Nagykáta	6		13	12	8	
Szentendre	–		–	–	–	

84.V.14.

19 _____ 07 h-ig az utolsó 24 óra adatai

állomás	csapadék (mm)		max. hőmérséklet	min. hőmérséklet	rad. min.	Előző nap napos órái
Vác	14	=	14	11	11	
Vámosmikola	15	≡	14	11	11	0
Baja	1	=	13	10	10	0
Bácsalmás	ny	=	15	11	11	
Izsák	–		–	–	–	
Kalocsa	2		13	11	9	0
Kecskemét	2	≡	14	11	11	0
Kiskunfélegyháza	2		13	11	11	
Kiskunhalas	ny	=	14	11	11	
Kunszentmiklós	6	=	13	10	10	
Tiszakécske	3		16	11	10	
Balassagyarmat	2		14	11	11	
Romhány	11		14	11	11	
Salgótarján	10		17	11	11	
Eger	16	=	13	11	9	0
Galyatető	14	≡	9	7	6	
Gyöngyös	9	=	14	12	11	
Kékestető	12	≡	8	7	6	0
Kompolt	12		13	12	11	0
Lőrinci	14	=	14	11	10	
Poroszló	6		14	11	10	
Jászapáti	8	∇ =	14	12	11	
Jászberény	6	=	14	12	11	
Karcag	4	=	15	12	10	
Szolnok	6	≡	14	12	11	0
Tiszaroff	ny	=	14	12	11	
Túrkeve	4	=	15	12	11	0
Kistelek	.	=	15	11	11	
Makó	1		17	12	11	
Szeged	ny	, =	15	12	11	0
Szentes	2		15	11	10	
Borsodnádasd	–		–	–	–	
Füged	7		14	10	9	
Hidasnémeti	8	=	14	10	10	
Jósvafő	1	⌒	13	10	10	0
Lillafüred	20	=	12	11	10	
Miskolc	12	=	13	11	10	–
Putnok	14		13	11	11	
Sárospatak	4		16	11	10	0
Szendrőlád	11	⌒	15	11	11	
Tokaj	6	=	15	12	12	
Kisvárda	3	=	19	11	11	0
Mátészalka	2		17	11	11	
Nyíregyháza	3	∇̇	16	12	9	0
Nyírlugos	10	=	15	11	11	
Pátyod	1		17	10	9	
Tiszabecs	–		–	–	–	
Vásárosnamény	–		–	–	–	
Záhony	14		20	11	11	
Berettyóújfalu	4	≡	16	11	10	
Debrecen	12	∇̇ =	14	10	9	0
Hajdúdorog	10		16	10	9	
Hortobágy	.		14	11	10	
Körösszakál	2	=	17	12	12	
Polgár	10	=	14	11	9	
Békéscsaba	1	∇̇ ≡	17	10	10	1
Mezőhegyes	ny		15	12	10	1
Orosháza	1	, =	15	11	11	0
Szarvas	3	=	15	11	10	0
Szeghalom	–		–	–	–	

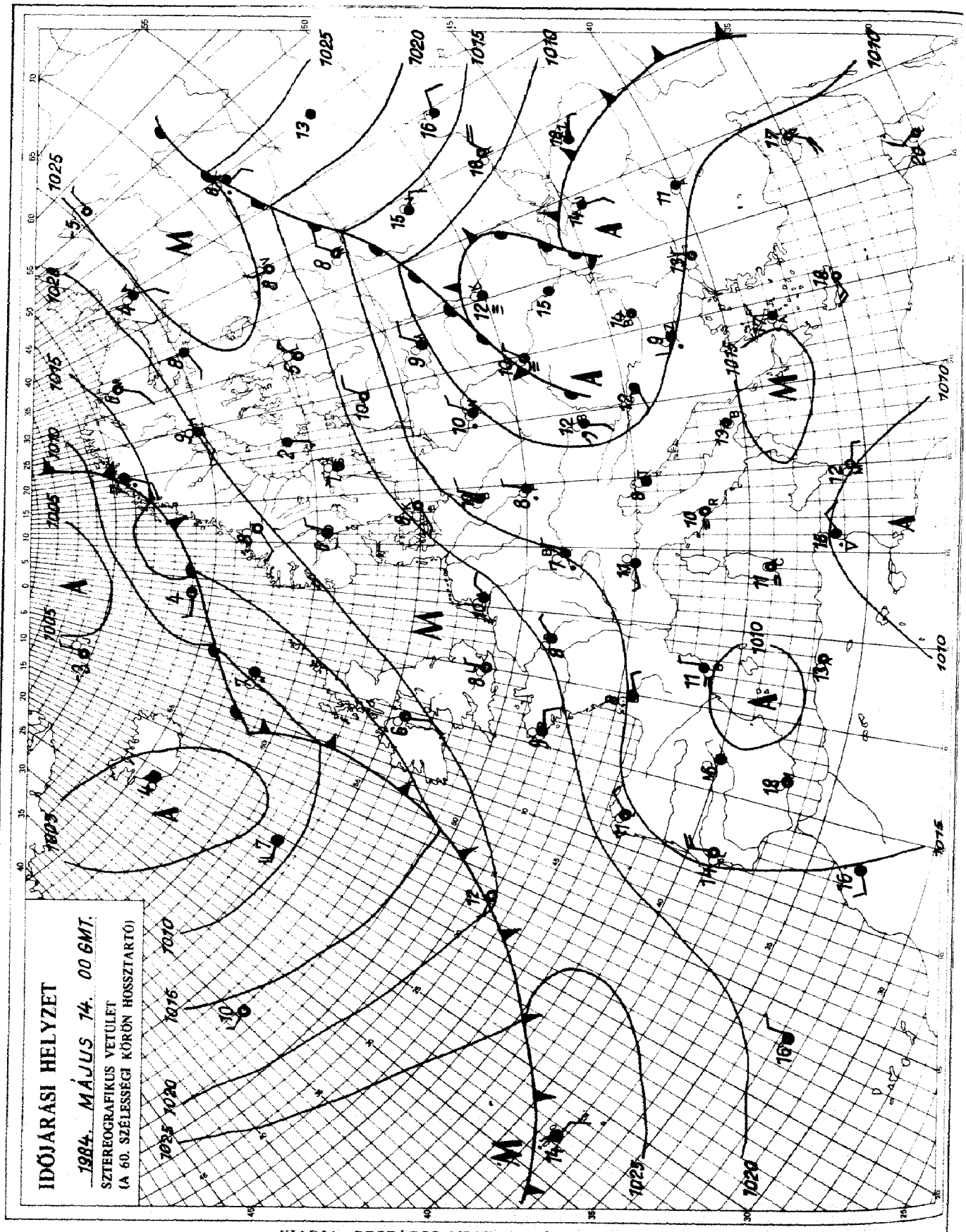

KIADJA: ORSZÁGOS METEOROLÓGIAI SZOLGÁLAT
Készíti: Központi Előrejelző Intézet Analízis- és Rövidtávú Prognózis Központja – T.: 273-018
Megjelenik naponként
Évi előfizetési díja: 1760,- Ft. – Megrendelhető: 1024 Budapest, II., Kitaibel Pál u. 1. – T.: 353-500
Kiadásért felel: az OMSZ elnöke – Szerkesztésért felel: a KEI igazgatója

Jelmagyarázat a havi mellékletben

IDŐJÁRÁSI NAPIJELENTÉS

ЕЖЕДНЕВНЫЙ МЕТЕОРОЛОГИЧЕСКИЙ БЮЛЛЕТЕНЬ • DAILY WEATHER REPORT
BULLETIN QUOTIDIEN DE TEMPS • TÄGLICHER WETTERBERICHT

97. évfolyam 136. szám + Budapest + 1984. május 15. kedd

Az időjárási helyzet és a várható időjárás:

Európában csupán a Pireneusi-félsziget déli részén a Párizs - Kiev vonal 4-500 km-es környezetében és a Balkán-félsziget keleti részén volt kedden délelőtt számottevő napos terület. A kontinens nyugati határvidékét, a Német-Lengyel síkságot, Lengyelország északi felét vastag felhőzet boritotta. A Földközi-tenger középnyugati határvidékét, a Német-Lengyel síkságot, Lengyelország északi felét vastag felhőzet boritotta. A Földközi-tenger középső része fölött kiterjedt felhőörvény keletkezett, és egyre közelebb került Magyarország délnyugati határvidékéhez.

Hazánkban hétfőn a reggeli órákban még csak az északnyugati határvidék látszott ki a felhőtakaró alól, de napközben lassan elvonult a felhőzet északkeleti irányba. Egyre kevesebb helyen fordult elő, egyre gyengébb eső. Éjszaka egy-egy zivatar is kialakult. Számottevő eső csupán az ország északkeleti csücskében fordult elő. Kedden reggel az északkeleti országrészben is kisütött a nap, és délig országszerte napos idő volt. Egyre erősebb déli szél fújt. A hőmérséklet hétfőn hajnalban 8 és 12, délután 15 és 22, kedden hajnalban 4 és 12, 11 órakor 13 és 18 fok között volt.

Ma 12 órakor Budapesten a hőmérséklet 16 fok, a tengerszintre átszámitott légnyomás 1008 mbar, alig változik.

A Balaton vize 11 órakor Siófoknál 15 fokos volt.

Várható időjárás szerda estig:

Szerda estig országszerte megerősödik, gyakran viharossá fokozódik a déli szél.
A délnyugati, nyugati megyékben erős felhősödés és ismétlődő eső, északkeleten, keleten változó felhőzet és elszórt átfutó záporok várhatók.

A hőmérséklet hajnalban délnyugaton: 14, északkeleten 10,
délután délnyugaton: 17, északkeleten 21 fok körül valószinü.

Aigner Szilárd s.k.

A hőmérséklet napi középértéke és eltérése a 100 évi átlagtól /Budapest belterületén/:

1984. V. 14.	14,1°C	-1,9°C

1871 óta ezen a napon Budapesten előfordult

legmagasabb hőmérséklet:	32,0°C /1969/,
legalacsonyabb hőmérséklet:	2,3°C /1927/.

84.324.

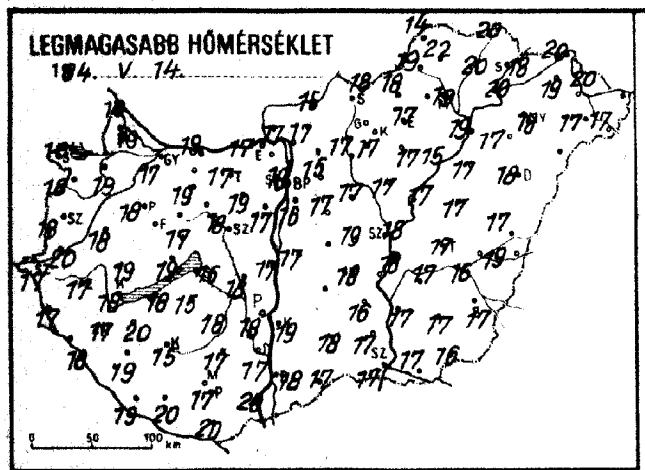
LEGMAGASABB HŐMÉRSÉKLET
1984. V. 14.

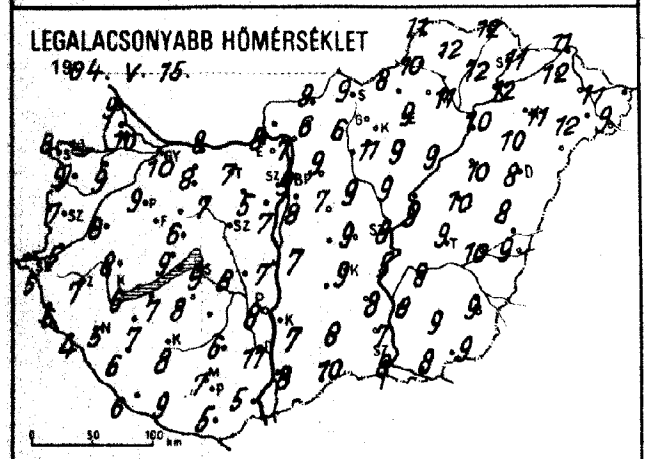
LEGALACSONYABB HŐMÉRSÉKLET
1984. V. 15.

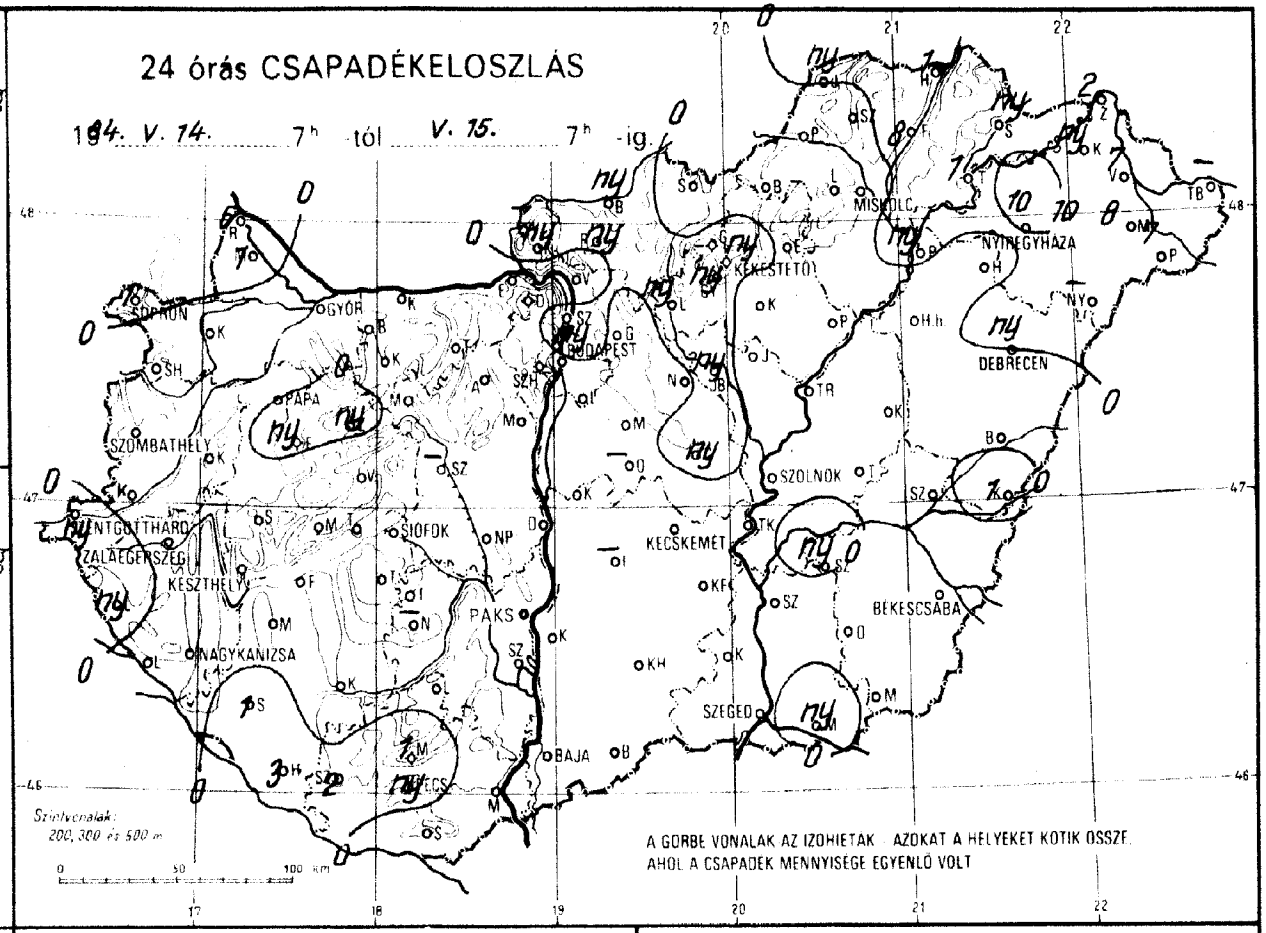
24 órás CSAPADÉKELOSZLÁS
1984. V. 14. 7h tól V. 15. 7h -ig
GYŐR
BUDAPEST
MISKOLC
NYÍREGYHÁZA
KÉKESTETŐ
DEBRECEN
PAPA
SZOMBATHELY
SZOLNOK
SIÓFOK
KECSKEMÉT
ZALAEGERSZEG
KESZTHELY
PAKS
BÉKÉSCSABA
NAGYKANIZSA
SZEGED
BAJA
Szintvonalak: 200, 300 és 500 m
A GÖRBE VONALAK AZ IZOHIETÁK. AZOKAT A HELYEKET KÖTIK ÖSSZE, AHOL A CSAPADÉK MENNYISÉGE EGYENLŐ VOLT

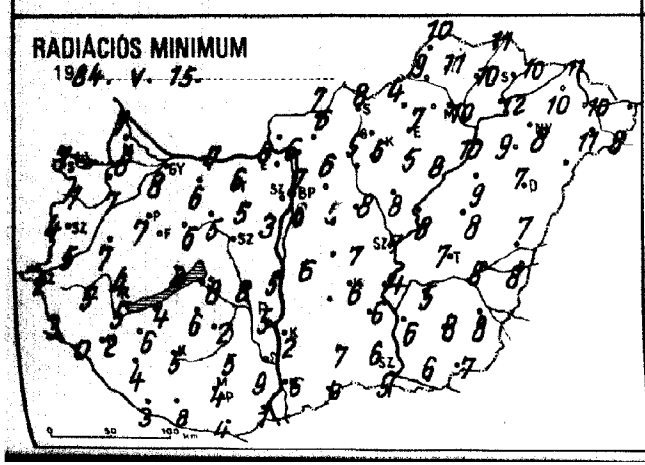
RADIÁCIÓS MINIMUM
1984. V. 15.

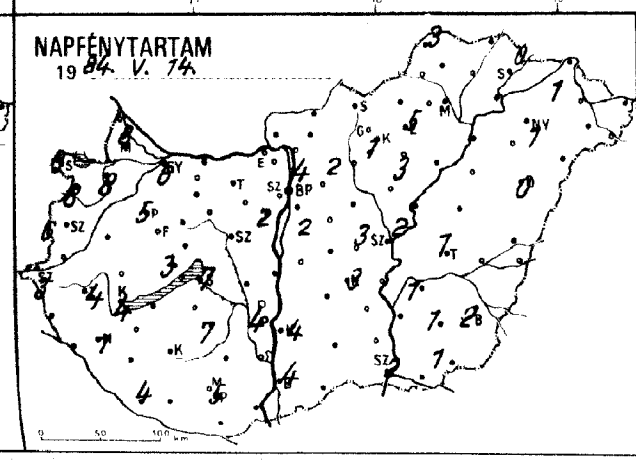
NAPFÉNYTARTAM
1984. V. 14.

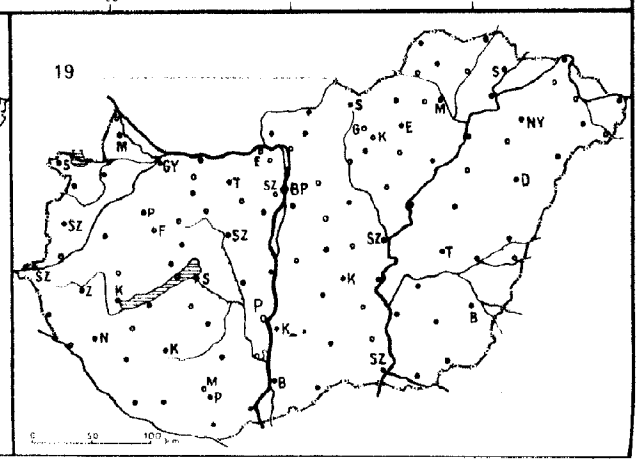
19

84.V.15. 07 h-ig az utolsó 24 óra adatai

állomás	csapadék (mm)		max. hőmérséklet	min. hőmérséklet	rad. min.	Előző nap napos órái
Győr	.	⊥	17	10	8	6
Kapuvár	.	⊥	19	9	7	8
Mosonmagyaróvár	1		19	10	8	8
Rajka	6	▽	19	9	7	
Sopron	1	⊓	18	8	7	9
Sopronhorpács	.	⊥	18	9	7	8
Káld	.		18	8	7	
Körmend	.		20	5	5	
Szentgotthárd	ny	▽	17	5	2	3
Szombathely	.	⊥	18	7	4	6
Lenti	ny		17	6	3	
Letenye	.	⊥	18	4	0	
Nagykanizsa	.		17	5	2	1
Zalaegerszeg	.	⊥	17	7	5	4
Farkasgyepű	ny	, ⊥	16	5	4	
Keszthely	.	⊥	18	6	5	4
Mencshely	.	=	16	6	2	3
Pápa	.	⊥	18	9	7	5
Sümeg	.	⊥	19	8	4	
Tihany	.		19	9	8	
Veszprém	.	⊥	17	6	6	
Zirc	ny	=	15	7	4	
Fonyód	.		18	7	4	
Homokszt. György	3	▽	19	6	3	4
Kaposvár	.	⊥	15	8	5	
Marcali	.	⊥	20	7	6	
Siófok	.		16	9	8	7
Somogyszob	1	▽ ⊥	19	6	4	
Tab	.		15	8	6	
Bábolna	.		18	10	7	
Esztergom	.	⊥	17	8	6	
Kisbér	.	⊥	19	8	6	
Komárom	.	⊥	19	8	7	
Tatabánya	.	⊥	17	7	6	
Alcsútdoboz	.	⊥	19	5	5	
Dunaújváros	.	⊥	17	7	5	
Martonvásár	.	⊥	17	7	3	2
Mór	.	⊥	18	7	5	
Nagyhörcsökp.	.		18	8	8	
Szabadbattyán	–		–	–	–	
Jegszemcse	.		18	7	2	7
Lengyel	.		17	6	5	
Paks	.	⊥	18	8	5	4
Szekszárd	.		17	11	9	
Árpádtető	1		15	9	5	
Mohács	.		20	5	1	
Pécs	ny	⊓ =	17	7	4	5
Siklós	.		20	5	4	
Szigetvár	2	▽ =	20	9	8	
Budaörs	.	=	17	7	3	
Bp. Lőrinc	.	≡	16	8	6	2
Bp. Met. Int.	ny		18	9	7	4
Bp. Szab. hegy	.		14	8	7	
Cegléd	ny	, =	19	9	7	3
Dobogókő	.	=	13	10	7	
Gödöllő	.	⊥	15	9	6	2
Királyrét	ny	≡	15	8	5	
Monor	.	⊥	17	7	5	
Nagykáta	.		17	9	8	
Szentendre	–		–	–	–	

84.V.15. 07 h-ig az utolsó 24 óra adatai

állomás	csapadék (mm)		max. hőmérséklet	min. hőmérséklet	rad. min.	Előző nap napos órái
Vác	.	≡	17	7	6	
Vámosmikola	–		–	–	–	–
Baja	.	⊥	18	8	6	4
Bácsalmás	.		17	10	6	
Izsák	–		–	–	–	
Kalocsa	.	⊥	19	7	2	4
Kecskemét	.	⊥	18	9	6	3
Kiskunfélegyháza	.	⊥	16	8	6	
Kiskunhalas	.	=	18	8	7	
Kunszentmiklós	.	=	17	7	6	
Tiszakécske	.		18	5	4	
Balassagyarmat	ny	⊥	15	9	7	
Romhány	ny		17	6	6	
Salgótarján	.		18	9	8	
Eger	.	=	17	9	7	5
Galyatető	.		12	7	5	
Gyöngyös	ny	=	17	11	6	
Kékestető	ny	, ≡	10	6	5	1
Kompolt	.	⊥	17	9	5	3
Lőrinci	ny	, =	17	6	5	
Poroszló	.	⊥	15	9	7	
Jászapáti	.	⊥	17	9	8	
Jászberény	ny	▽ ⊥	17	9	7	
Karcag	.	⊥	17	10	8	
Szolnok	.	⊥	18	9	7	2
Tiszaroff	.	⊥	17	9	8	
Túrkeve	.	⊥	17	9	7	1
Kistelek	.	=	17	7	6	
Makó	ny	⊥	17	8	6	
Szeged	.	=	17	8	5	2
Szentes	.		17	8	6	
Borsodnádasd	.	⊥	18	8	4	
Füged	8	=	20	12	10	
Hidasnémeti	1	=	20	12	11	
Jósvafő	ny	≡, ⊥	14	11	10	3
Lillafüred	.		18	10	8	
Miskolc	.	⊥	19	11	10	–
Putnok	.	=	19	10	9	
Sárospatak	ny		18	11	10	0
Szendrőlád	.	⊥	22	12	11	
Tokaj	1		20	12	12	
Kisvárda	ny	=	19	12	10	1
Mátészalka	8	▽	17	12	11	
Nyíregyháza	10	⊓ =	18	11	8	1
Nyírlugos	–		–	–	–	
Pátyod	7	⊓	17	9	8	
Tiszabecs	–		–	–	–	
Vásárosnamény	7	=	20	11	10	
Záhony	2		20	11	11	
Berettyóújfalu	.		17	8	7	
Debrecen	ny	▽ =	18	8	7	0
Hajdúdorog	.		17	10	9	
Hortobágy	.		17	10	9	
Körösszakál	1	⊥	19	9	8	
Polgár	ny	, ⊥	19	10	10	
Békéscsaba	.	⊥	17	9	8	2
Mezőhegyes	.	⊥	16	9	7	1
Orosháza	.	⊥	17	9	8	1
Szarvas	ny	⊥	17	8	5	1
Szeghalom	.		16	10	8	

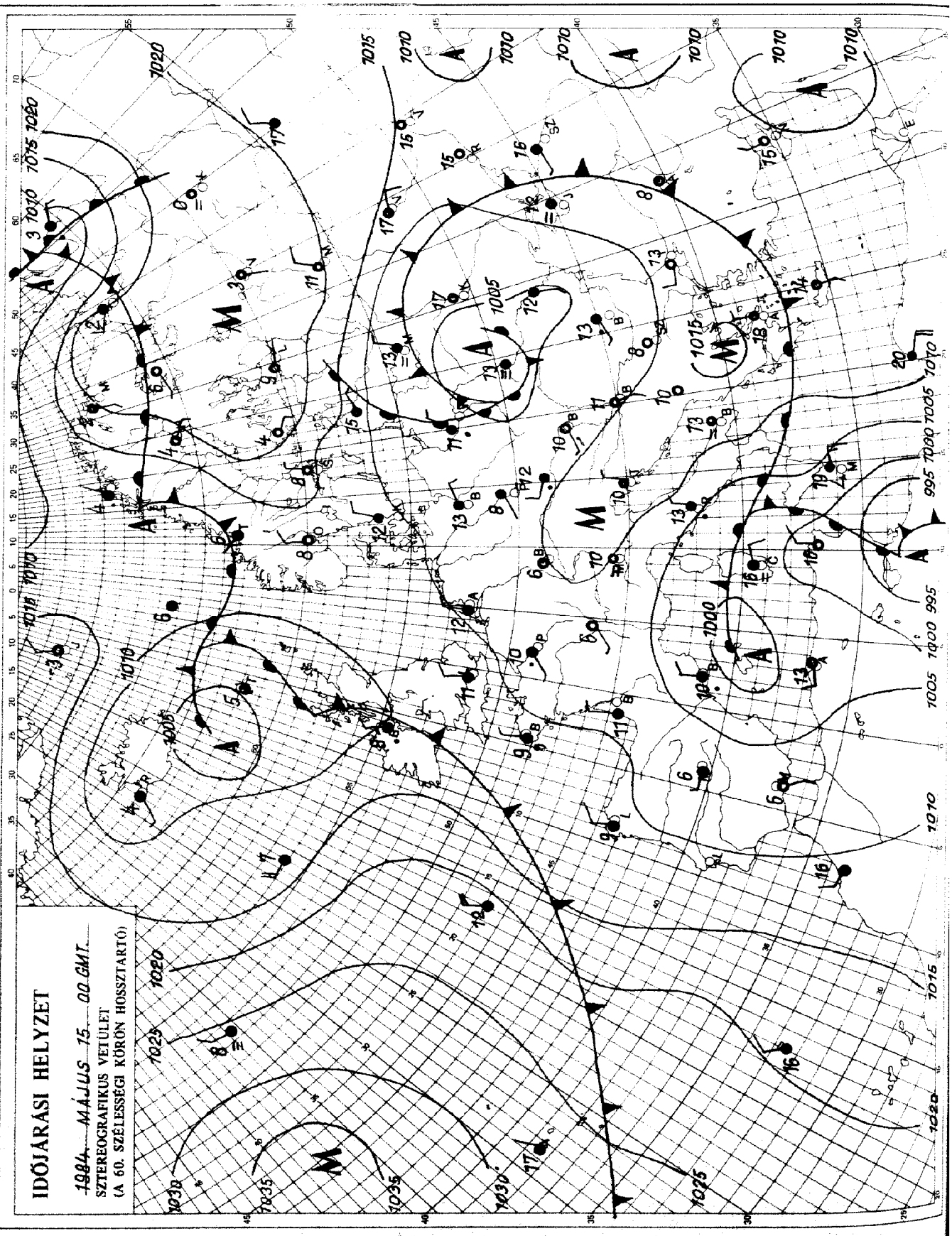

KIADJA: ORSZÁGOS METEOROLÓGIAI SZOLGÁLAT
Készíti: Központi Előrejelző Intézet Analízis- és Rövidtávú Prognózis Központja – T.: 273-018
Megjelenik naponként
Évi előfizetési díja: 1760.- Ft. – Megrendelhető: 1024 Budapest, II., Kitaibel Pál u. 1. – T.: 353-500
Kiadásért felel: az OMSZ elnöke – Szerkesztésért felel: a KEI igazgatója

Jelmagyarázat a havi mellékletben

IDŐJÁRÁSI NAPIJELENTÉS

ЕЖЕДНЕВНЫЙ МЕТЕОРОЛОГИЧЕСКИЙ БЮЛЛЕТЕНЬ · DAILY WEATHER REPORT
BULLETIN QUOTIDIEN DE TEMPS · TÄGLICHER WETTERBERICHT

97. évfolyam 137. szám. + Budapest + 1984. május 16. szerda

Az időjárási helyzet és a várható időjárás:

Európa nyugati kétharmadán egyetlen hatalmas, több középpontú légörvény határozza meg az időjárást. Általában erősen felhős az ég. Gyakori az eső, és a hőmérséklet csúcsértéke is csupán 9 és 18 fok között van általában. A kontinens keleti, északkeleti részén napos, meleg napok óta az időjárás. Közép-Európába az említett nyugat-európai légörvény meleg, de páradús léghullámokat sodor.

Magyarországon például kedden reggel még az északkeleti országrész volt csak felhős, majd néhány országszerte derült óra után dél, délnyugat felől előbb egy 50-60, majd egy több száz km széles felhősáv érte el az országot. Jelentős szélerősödést és elszórt, gyenge záporokat okozott. Szerdán délelőtt a nyugati országrész borongós, a keleti túlnyomóan napos volt. Nyugaton helyenként kevés újabb eső is hullott. A hőmérséklet kedden reggel 5 és 12, délután 18 és 22, szerdán reggel 7 és 14, 11 órakor nyugaton 13, 17, máshol 19, 23 fok között volt.

Ma 12 órakor Budapesten a hőmérséklet 22 fok, a tengerszintre átszámitott légnyomás 1005 mbar, alig változik.

A Balaton vizének hőmérséklete 11 órakor Siófoknál 13 fok volt.

Várható időjárás csütörtök estig:

Időnként erősen megnövekszik a felhőzet.
Eső, zápor elsősorban a Dunántúlon várható.
Többfelé élénk, néhol erős lesz a délies szél.
Várható hőmérséklet hajnalban: 10, 15,
csütörtökön délután: 21, 26 fok között alakul.

Pálmási Judit s.k.

A hőmérséklet napi középértéke és eltérése a 100 évi átlagtól /Budapest belterületén/:

1984. V. 15.	16,1°C	-0,5°C

1871 óta ezen a napon Budapesten előfordult

legmagasabb hőmérséklet:	32,6°C /1959/,
legalacsonyabb hőmérséklet:	3,4°C /1928/.

84.325.

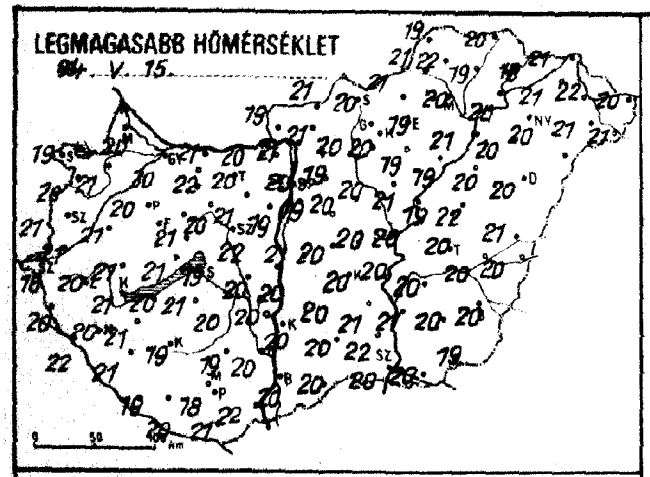
LEGMAGASABB HŐMÉRSÉKLET
1984. V. 15.

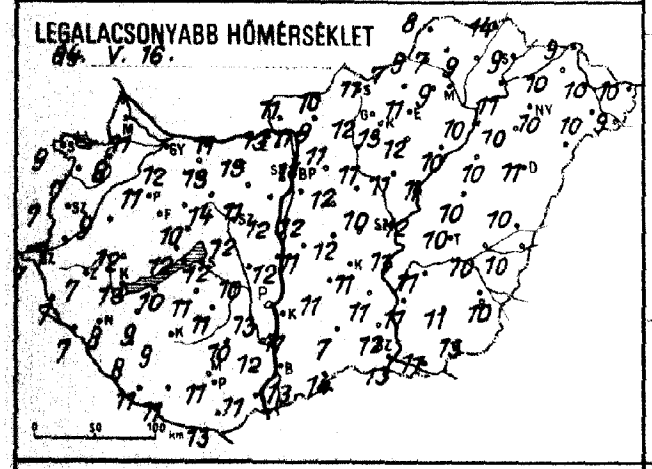
LEGALACSONYABB HŐMÉRSÉKLET
1984. V. 16.

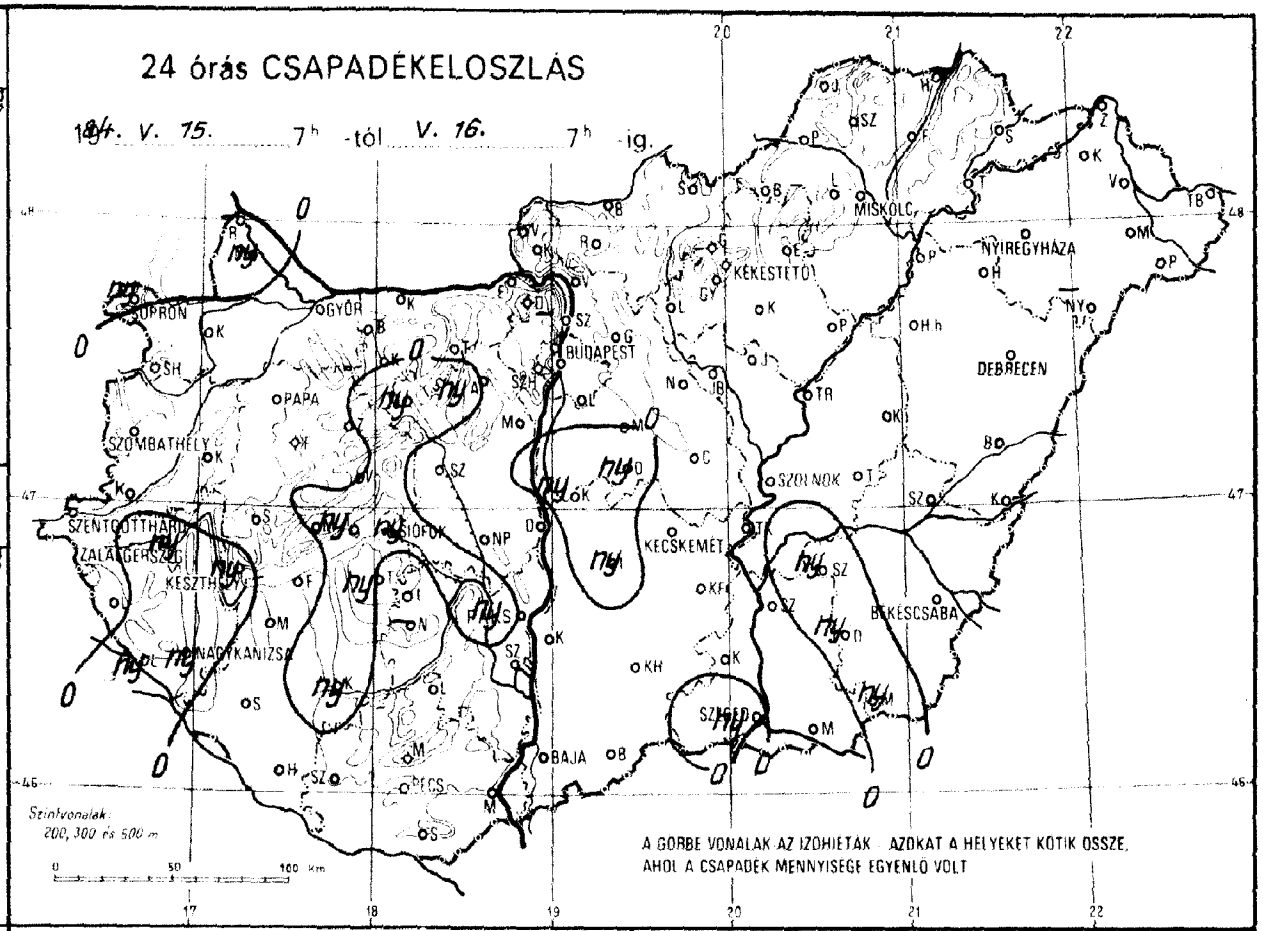
24 órás CSAPADÉKELOSZLÁS
1984. V. 15. 7h -tól V. 16. 7h -ig.
SOPRON
GYŐR
BUDAPEST
MISKOLC
NYÍREGYHÁZA
KÉKESTETŐ
DEBRECEN
PAPA
SZOMBATHELY
SZOLNOK
SZENTGOTTHÁRD
ZALAEGERSZEG
KESZTHELY
SIÓFOK
KECSKEMÉT
BÉKÉSCSABA
NAGYKANIZSA
SZEGED
BAJA
PÉCS
Szintvonalak: 200, 300 és 500 m
A GÖRBE VONALAK AZ IZOHIETÁK. AZOKAT A HELYEKET KÖTIK ÖSSZE, AHOL A CSAPADÉK MENNYISÉGE EGYENLŐ VOLT

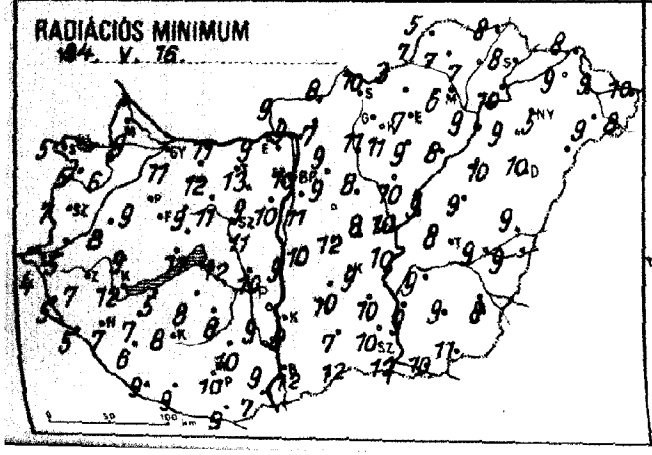
RADIÁCIÓS MINIMUM
1984. V. 16.

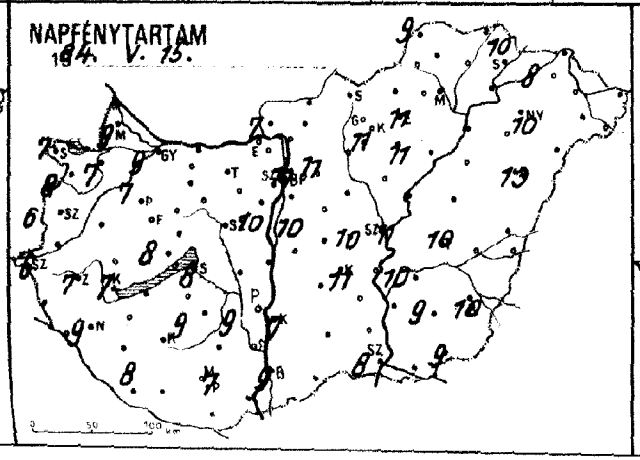
NAPFÉNYTARTAM
1984. V. 15.

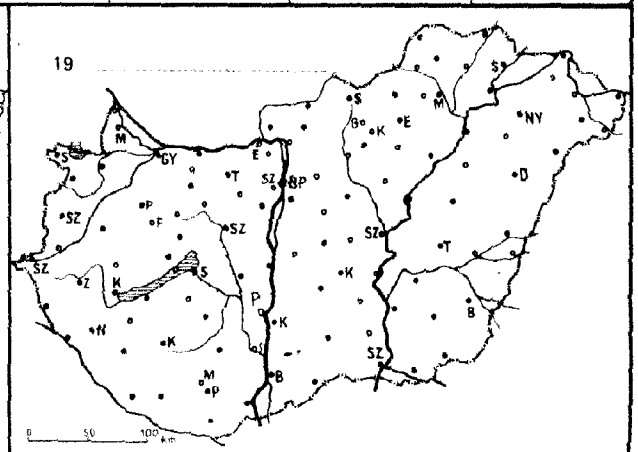
19

84.V.16. 07 h-ig az utolsó 24 óra adatai						Előző nap napos órái
állomás	csapadék (mm)		max. hőmérséklet	min. hőmérséklet	rad. min.	
ór	.		20	12	11	9
puvár	.		21	8	6	7
sonmagyaróvár	ny	, ∩	20	11	9	9
ka	–		–	–	–	
pron	ny	∇	19	9	5	7
pronhorpács	.	∩	20	7	5	8
ld	.		21	9	8	
rmend	.	∩	21	7	5	
ntgotthárd	.	∩	18	7	4	6
mbathely	.	∩	21	7	7	6
nti	.	=	20	7	5	
enye	ny	∩	22	7	5	
gykanizsa	ny	∩	20	8	7	9
aegerszeg	ny	∩	20	7	7	7
rkasgyepü	.		19	11	9	
szthely	ny	∩	21	13	12	7
nesheley	.		18	11	9	8
a	.		20	11	9	7
meg	.		21	12	9	
lany	ny	∇	21	12	11	
szprém	.		21	10	9	
c	.		18	9	6	
nyód	.		20	10	5	
mokszt. györgy	.		19	11	9	8
posvár	ny	∩	19	9	8	
zcah	.	∩	21	9	7	
fok	ny		19	12	12	8
mogyszob	.	∩	21	8	6	
b	ny	,	21	11	8	
olna	.		21	13	11	
tergom	.		20	13	9	
ber	.	∩	22	13	12	
márom	.	∩	21	11	11	
abánya	.		20	13	13	
sutdoboz	ny		21	11	9	
nagyváros	.		20	12	9	
rtonvásár	.		19	12	10	10
r	ny	=	20	14	11	
yhörcsökp.	.		20	10	10	
badbattyán	–	–	22	12	11	
szemcse	.	∩	20	11	8	9
gyel	.		19	10	10	
s	ny		20	13	9	9
ikszárd			20	12	9	
ádtető	.		16	11	7	
hács	.		22	11	7	
s	.		18	11	10	7
los	.		21	13	9	
getvár	.	∩	20	11	9	
laörs	.	∩	20	11	8	
Lőrinc	.		19	12	11	10
Met. Int.	.		20	11	10	11
Szab. hegy	.		15	10	9	
léd	.	–	20	10	8	10
bogókő	.		18	11	10	
dőllő	.		19	11	9	11
lyrét	.	∩	19	7	6	
nor	.	∩	20	12	9	
ykáta	.	∩	20	11	8	
ntendre	.		–	–	–	

84.V.16. 07 h-ig az utolsó 24 óra adatai						Előző nap napos órái
állomás	csapadék (mm)		max. hőmérséklet	min. hőmérséklet	rad. min.	
Vác	.	∩	21	11	9	
Vámosmikola	.		19	11	9	7
Baja	.		20	13	12	9
Bácsalmás	.		20	14	12	
Izsák	ny		20	11	10	–
Kalocsa	.		20	11	8	7
Kecskemét	.	∩	20	11	9	11
Kiskunfélegyháza	.		21	11	10	
Kiskunhalas	.	=	20	7	7	
Kunszentmiklós	ny	∇	21	11	10	
Tiszakécske	.		20	11	10	
Balassagyarmat	.	∩	21	10	8	
Romhány	.		21	9	7	
Salgótarján	.		20	11	10	
Eger	.		19	11	7	11
Galyatető	.		14	8	7	
Gyöngyös	.		20	13	11	
Kékestető	.		13	8	7	11
Kompolt	.		19	12	9	11
Lőrinci	.	∩	20	12	11	
Poroszló	.	∩	19	10	8	
Jászapáti	.		21	11	10	
Jászberény	.		20	11	10	
Karcag	.	∩	22	10	9	
Szolnok	.	∩	20	12	10	11
Tiszaroff	.	=	19	11	9	
Túrkeve	.	∩	20	10	8	10
Kistelek	.		22	12	10	
Makó	.		20	11	10	
Szeged	ny	∩	20	13	12	8
Szentes	.		21	11	9	
Borsodnádasd	.	∩	21	7	3	
Fügöd	.		19	9	7	
Hidasnémeti	.	=	20	14	8	
Jósvafő	.	=	19	8	5	9
Lillafüred	.		20	8	6	
Miskolc	.	∩	20	9	6	–
Putnok	.	=	21	9	7	
Sárospatak	.		18	9	8	10
Szendrőlád	.	=	22	7	7	
Tokaj	.		20	11	10	
Kisvárda	.	=	21	10	9	8
Mátészalka	.	∩	21	10	9	
Nyíregyháza	.	=	20	10	5	10
Nyírlugos	–		–	–	–	
Pátyod	.	∩	21	9	8	
Tiszabecs	.	∩	20	10	10	
Vásárosnamény	.	=	22	10	9	
Záhony	.	∩	21	9	8	
Berettyóújfalu	.		21	10	9	
Debrecen	.		20	11	10	13
Hajdúdorog	.		20	10	9	
Hortobágy	.		20	10	10	
Körösszakál	.		20	10	9	
Polgár	.	=	21	10	9	
Békéscsaba	.	∩	20	10	8	10
Mezőhegyes	ny	,	19	13	11	9
Orosháza	ny	, ∩	20	11	9	9
Szarvas	ny	∩	20	11	9	10
Szeghalom	.	=	20	10	9	

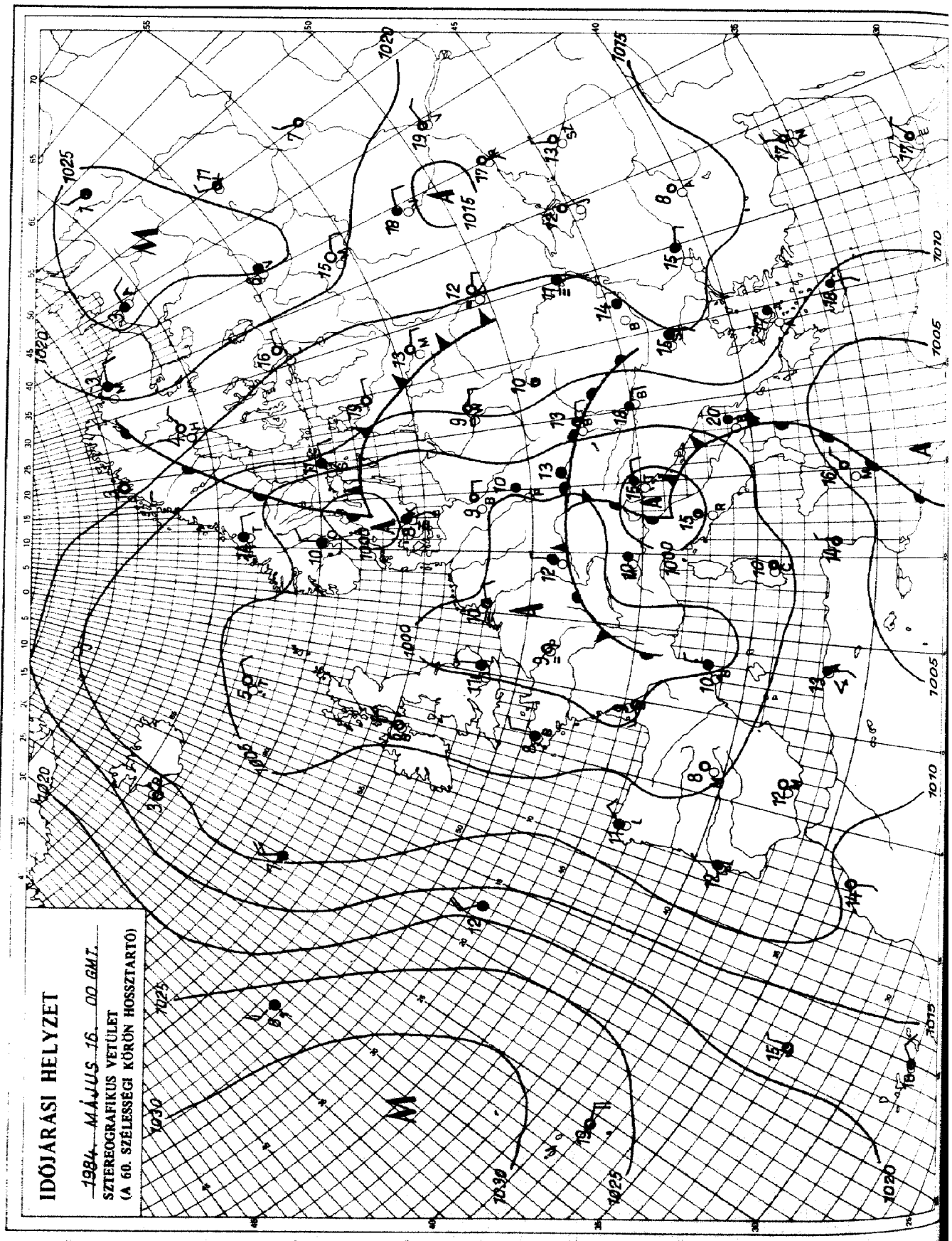

KIADJA: ORSZÁGOS METEOROLÓGIAI SZOLGÁLAT
Készíti: Központi Előrejelző Intézet Analízis- és Rövidtávú Prognózis Központja – T.: 273-018
Megjelenik naponként
Évi előfizetési díja: 1760,- Ft. – Megrendelhető: 1024 Budapest, II., Kitaibel Pál u. 1. – T.: 353-500
Kiadásért felel: az OMSZ elnöke – Szerkesztésért felel: a KEI igazgatója

Jelmagyarázat a havi mellékletben

IDŐJÁRÁSI NAPIJELENTÉS

ЕЖЕДНЕВНЫЙ МЕТЕОРОЛОГИЧЕСКИЙ БЮЛЛЕТЕНЬ · DAILY WEATHER REPORT
BULLETIN QUOTIDIEN DE TEMPS · TÄGLICHER WETTERBERICHT

97. évfolyam 138. szám. + Budapest + 1984. május 17. csütörtök

Az időjárási helyzet és a várható időjárás:

Nyugat-Európa fölött még mindig egy nagy méretü ciklon található. Ebben hűvös, nedves levegő örvénylik, és okoz esőket. Kelet-Európába ugyanakkor az erős déli áramlás igen meleg levegőt visz. Ott sok a napsütés, és délutáni záporok alakulnak ki. Az Alpok és a Kárpátok vidékére mérsékelten meleg és egyre szárazabb léghullámok jutnak el, ezért Magyarországon kevés felhő és májusi meleg idő várható.

Szerdán is meleg volt hazánkban. A hőmérséklet csúcsértéke elérte az ország legnagyobb részén a 23, 28 fokot, azonban a nyugati megyékben, ahol délelőtt még borult, esős idő volt, csak 20, 24 fokig emelkedett a hőmérséklet. Délután mindenütt erősen megnőtt a felhőzet, és mind több helyen alakult ki zápor és zivatar, néhol jégeső is esett. A zivatart több helyen szélvihar kisérte. A lehullott csapadék mennyisége igen különböző volt, a különböző helyeken. Az Alföld nagy részén 1-6, az Északi-hegységben 1-8, a nyugati országrészben 1-7 mm hullott. A legtöbb csapadékot 10-15 mm-t, a Dunántúl keleti feléből, és a Duna környékéről jelentettek. Ennél is több volt néhány helyen Baranyában 19, 21 mm. A záporok, zivatarok a reggeli órákban szüntek meg. A legalacsonyabb hőmérséklet általában 10, 15 fok között volt, délnyugaton 7, 11 fokot mértek. Délelőtt napos idő volt, többfelé megélénkült, néhol megerősödött a délnyugati szél. A hőmérséklet 11 órára 16, 21 fokig emelkedett.

Ma 12 órakor Budapesten a hőmérséklet 20 fok, a tengerszintre átszámitott légnyomás 1008 mbar, gyengén emelkedik.

A Balaton vizének hőmérséklete Siófoknál 11 órakor 13 fok volt.

Várható időjárás péntek estig:

Általában kevés felhő, napos, száraz idő lesz.
Az átmenetileg megnövekvő felhőzetből inkább csak ma valószinü egy-egy helyi zápor.
A délnyugati szél csütörtökön többfelé élénk, helyenként erős marad.
Várható legalacsonyabb éjszakai hőmérséklet: 7, 12,
legmagasabb nappali hőmérséklet pénteken: 20 és 25 fok között alakul.

Németh Lajos s.k.

TÁVOLABBI KILÁTÁSOK SZOMBATTÓL-KEDDIG:

Túlnyomóan derült idő, időnként megnövekvő felhőzetből záporok, zivatarok kialakulása valószinü. Legalacsonyabb hajnali hőmérséklet: 10, 15 fok között várható. Legmagasabb nappali hőmérséklet 25 fok körül lesz. Jelentős mennyiségü /legalább 5 mm napi/ csapadék az ország területének 30 százalékán várható.

KÖZÉPTÁVÚ ELŐREJELZŐ OSZTÁLY

A hőmérséklet napi középértéke és eltérése a 100 évi átlagtól /Budapest belterületén/:

1984. V. 16. 17,7°C +1,0°C

1871 óta ezen a napon Budapesten előfordult

legmagasabb hőmérséklet: 32,7°C /1983/,
legalacsonyabb hőmérséklet: 2,0°C /1885/.

84.326.

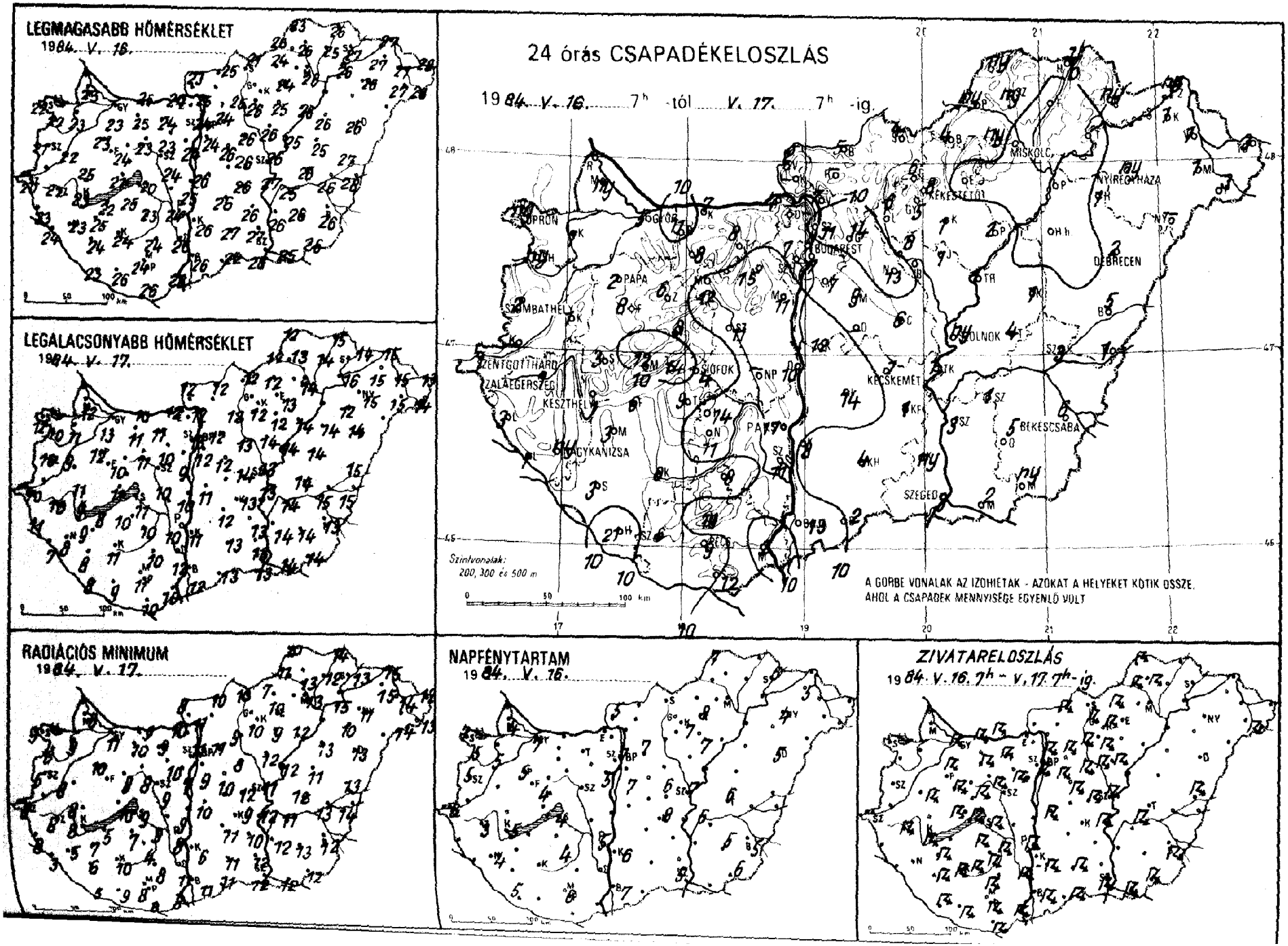
LEGMAGASABB HŐMÉRSÉKLET
1984. V. 16.
LEGALACSONYABB HŐMÉRSÉKLET
1984. V. 17.
RADIÁCIÓS MINIMUM
1984. V. 17.
24 órás CSAPADÉKELOSZLÁS
1984. V. 16. 7h -tól V. 17. 7h -ig.
SOPRON
GYŐR
PAPA
SZOMBATHELY
SZENTGOTTHARD
ZALAEGERSZEG
KESZTHELY
NAGYKANIZSA
SIÓFOK
PÁKY
BUDAPEST
KECSKEMÉT
KÉKESTETŐ
MISKOLC
NYÍREGYHÁZA
DEBRECEN
KOLNOK
BÉKÉSCSABA
SZEGED
Szintvonalak: 200, 300 és 500 m
A GÖRBE VONALAK AZ IZOHIÉTÁK - AZOKAT A HELYEKET KÖTIK ÖSSZE, AHOL A CSAPADÉK MENNYISÉGE EGYENLŐ VOLT
NAPFÉNYTARTAM
1984. V. 16.
ZIVATARELOSZLÁS
1984. V. 16. 7h - V. 17. 7h -ig.

84. V. 17 07 h-ig az utolsó 24 óra adatai						Előző nap napos órái
állomás	csapadék (mm)		max. hőmérséklet	min. hőmérséklet	rad. min.	
Győr	5		23	13	11	7
Kapuvár	1		23	11	9	5
Mosonmagyaróvár	ny		23	12	8	4
Rajka	–		–	–	–	
Sopron	ny		22	12	9	7
Sopronhorpács	ny		22	10	6	5
Káld	1		22	9	8	
Körmend	–		–	–	–	
Szentgotthárd	1		20	10	8	6
Szombathely	2		21	10	5	5
Lenti	3		23	11	8	
Letenye	1		24	7	3	
Nagykanizsa	ny		23	8	5	4
Zalaegerszeg	1		22	10	8	3
Farkasgyepű	8		22	10	7	
Keszthely	1		23	9	8	5
Mencshely	12		21	10	6	4
Pápa	2		23	12	10	5
Sümeg	3		25	11	8	
Tihany	14		21	11	10	
Veszprém	8		24	10	9	
Zirc	6		22	9	6	
Fonyód	6		22	8	5	
Homokszt. György	21		23	8	5	5
Kaposvár	8		24	11	10	
Marcali	3		25	9	7	
Siófok	4		20	11	9	4
Somogyszob	3		24	8	6	
Tab	9		25	10	7	
Bábolna	11		24	11	9	
Esztergom	4		24	12	10	
Kisbér	8		25	11	10	
Komárom	7		25	10	9	
Tatabánya	8		24	11	9	
Alcsútdoboz	15		23	10	10	
Dunaújváros	10		25	10	9	
Martonvásár	11		24	9	7	5
Mór	12		23	11	8	
Nagyhörcsökp.	–		–	–	–	
Szabadbattyán	11		24	10	9	
Iregszemcse	14		23	10	9	4
Lengyel	8		24	10	8	
Paks	17		24	10	8	5
Szekszárd	11		25	12	11	
Árpádtető	19		22	11	7	
Mohács	2		28	10	8	
Pécs	9		24	11	8	6
Siklós	12		26	10	8	
Szigetvár	6		26	9	9	
Budaörs	7		24	12	8	
Bp. Lőrinc	7		24	12	9	7
Bp. Met. Int.	11		24	13	11	7
Bp. Szab. hegy	7		21	10	9	
Cegléd	6		26	14	12	6
Dobogókő	–		–	–	–	
Gödöllő	14		24	12	11	7
Királyrét	–		–	–	–	
Monor	9		26	12	10	
Nagykáta	13		26	13	8	
Szentendre	–		–	–	–	

84. V. 17 07 h-ig az utolsó 24 óra adatai						Előző nap napos órái
állomás	csapadék (mm)		max. hőmérséklet	min. hőmérséklet	rad. min.	
Vác	7		25	12	11	
Vámosmikola	2		23	12	8	5
Baja	13		26	12	11	7
Bácsalmás	2		22	13	11	
Izsák	14		26	12	11	
Kalocsa	8		26	11	6	6
Kecskemét	1		26	13	9	8
Kiskunfélegyháza	1		26	13	10	
Kiskunhalas	4		27	13	11	
Kunszentmiklós	12		26	11	10	
Tiszakécske	1		27	13	12	
Balassagyarmat	5		25	12	10	
Romhány	–		–	–	–	
Salgótarján	4		21	12	10	
Eger	•		24	13	10	8
Galyatető	6		19	9	9	
Gyöngyös	5		26	12	10	
Kékestető	8		17	9	9	7
Kompolt	1		25	12	9	7
Lőrinci	6		25	12	9	
Poroszló	2		26	14	12	
Jászapáti	1		26	14	12	
Jászberény	8		26	13	12	
Karcag	1		25	14	11	
Szolnok	ny		26	13	11	7
Tiszaroff	1		25	14	12	
Túrkeve	4		26	14	12	6
Kistelek	ny		27	13	12	
Makó	2		25	14	12	
Szeged	3		26	13	12	5
Szentes	3		26	14	12	
Borsodnádasd	4		24	12	7	
Füged	•		25	14	12	
Hidasnémeti	1		26	15	14	
Jósvafő	ny		23	12	10	7
Lillafüred	ny		24	13	11	
Miskolc	•		26	14	13	–
Putnok	ny		26	12	11	
Sárospatak	ny		27	14	13	6
Szendrőlád	ny		26	13	13	
Tokaj	•		26	16	15	
Kisvárda	1		27	15	15	5
Mátészalka	1		27	15	14	
Nyíregyháza	ny		26	15	11	4
Nyírlugos	–		–	–	–	
Pátyod	3		28	14	13	
Tiszabecs	3		28	13	12	
Vásárosnamény	1		27	15	14	
Záhony	ny		27	15	15	
Berettyóújfalu	5		27	15	13	
Debrecen	2		26	14	13	5
Hajdúdorog	1		–	12	10	
Hortobágy	•		26	14	13	
Körösszakál	1		28	15	14	
Polgár	–		–	–	–	
Békéscsaba	6		26	13	12	5
Mezőhegyes	ny		26	14	12	6
Orosháza	5		26	14	13	5
Szarvas	1		25	14	11	6
Szeghalom	3		26	15	13	

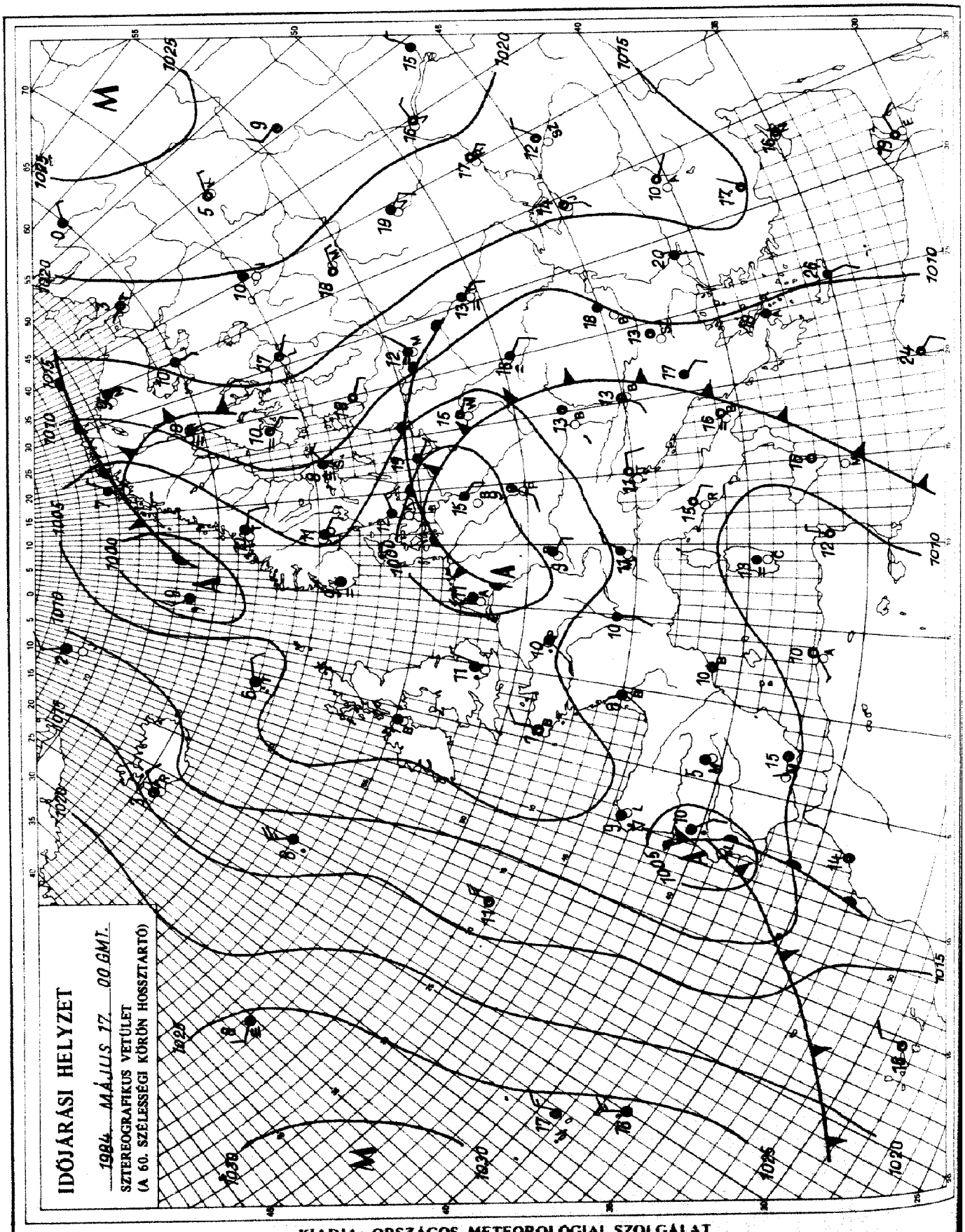

KIADJA: ORSZÁGOS METEOROLÓGIAI SZOLGÁLAT
Készíti: Központi Előrejelző Intézet Analízis- és Rövidtávú Prognózis Központja – T.: 273-018
Megjelenik naponként
Évi előfizetési díja: 1760,- Ft. – Megrendelhető: 1024 Budapest, II., Kitaibel Pál u. 1. – T.: 353-500
Kiadásért felel: az OMSZ elnöke – Szerkesztésért felel: a KEI igazgatója

Jelmagyarázat a havi mellékletben

IDŐJÁRÁSI NAPIJELENTÉS

ЕЖЕДНЕВНЫЙ МЕТЕОРОЛОГИЧЕСКИЙ БЮЛЛЕТЕНЬ · DAILY WEATHER REPORT
BULLETIN QUOTIDIEN DE TEMPS · TÄGLICHER WETTERBERICHT

97. évfolyam 139. szám. + Budapest + 1984. május 18. péntek

Az időjárási helyzet és a várható időjárás:

Európa keleti, északkeleti vidékein, valamint a Földközi-tenger középső medencéjében anticiklon alakitja az időjárást. Ezeken a területeken általában kevés a felhő, napos, száraz az idő. A Kelet-európai sikságon a nappali fölmelegedés több fokkal meghaladja a május közepén szokásosat. A kontinens nyugati, délnyugati részén több középpontú ciklon található. Dél-Skandináviában, a Brit-szigeteken és az Ibériai-félszigeten többfelé esik az eső, zápor. Szombat estig a Kárpát-medencébe megélénkülő déli széllel meleg, és egyelőre száraz levegő érkezik, igy a nappali fölmelegedés erősödik.

Hazánkban csütörtökön túlnyomóan napos, mérsékelten meleg idő volt. A délutáni hőmérséklet 20 és 25 fok között alakult. A déli óráktól a déli, délkeleti megyékben az átmenetileg megnövekvő felhőkből elszórtan záporok, zivatarok alakultak ki. Szeged térségében jégeső is hullott. A csapadék mennyisége néhány erősebb zivatargócban elérte a 7, 12 mm-t. Péntek hajnalra az ország nagy részén 6, 13 fok közé csökkent a hőmérséklet. Délelőtt túlnyomóan napos idő volt. A déli országrészben megélénkült a nyugati szél. A hőmérséklet 11 órakor elérte a 16, 19 fokot.

Ma 12 órakor Budapesten a hőmérséklet 19 fok, a tengerszintre átszámitott légnyomás 1014 mbar, gyengén emelkedik.

A Balaton vizének hőmérséklete Siófoknál 11 órakor 15 fok volt.

Várható időjárás szombat estig:

Az ország nagy részén folytatódik a túlnyomóan derült, száraz idő.
Szombaton a déli óráktól a Dunántúlon időnként már erősen megnövekszik a felhőzet és nyugaton zápor, zivatar valószinü.
A többnyire élénk délnyugati szelet a Dunántúlon időnként erős széllökések kisérik.
Várható legalacsonyabb éjszakai hőmérséklet: 6 és 11,
legmagasabb nappali hőmérséklet szombaton: 22 és 27 fok között alakul.

Bozóki István s.k.

A hőmérséklet napi középértéke és eltérése a 100 évi átlagtól /Budapest belterületén/:

1984. V. 17.	17,6°C	+0,6°C

1871 óta ezen a napon Budapesten előfordult

legmagasabb hőmérséklet:	30,8°C /1983/,
legalacsonyabb hőmérséklet:	1,6°C /1874/.

84.327.

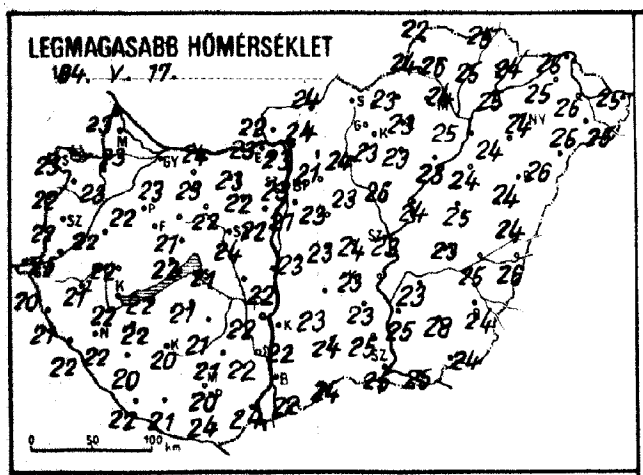
LEGMAGASABB HŐMÉRSÉKLET
1984. V. 17.

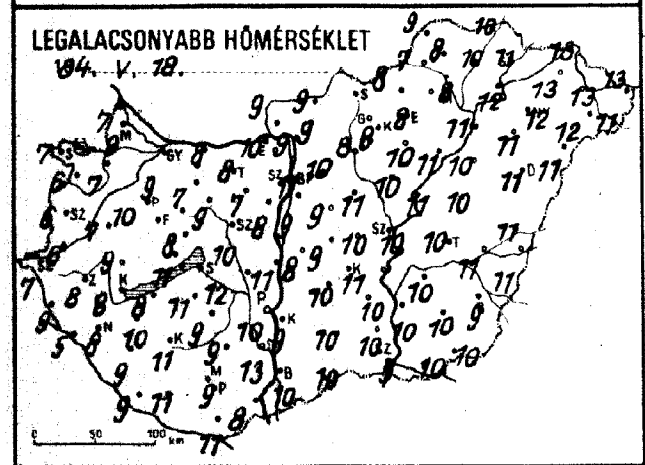
LEGALACSONYABB HŐMÉRSÉKLET
1984. V. 18.

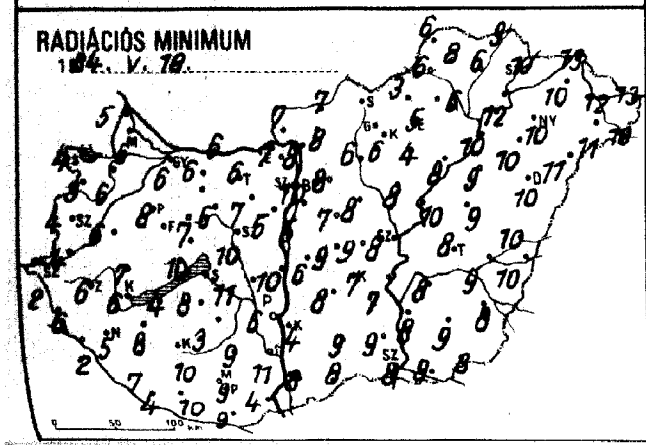
RADIÁCIÓS MINIMUM
1984. V. 18.

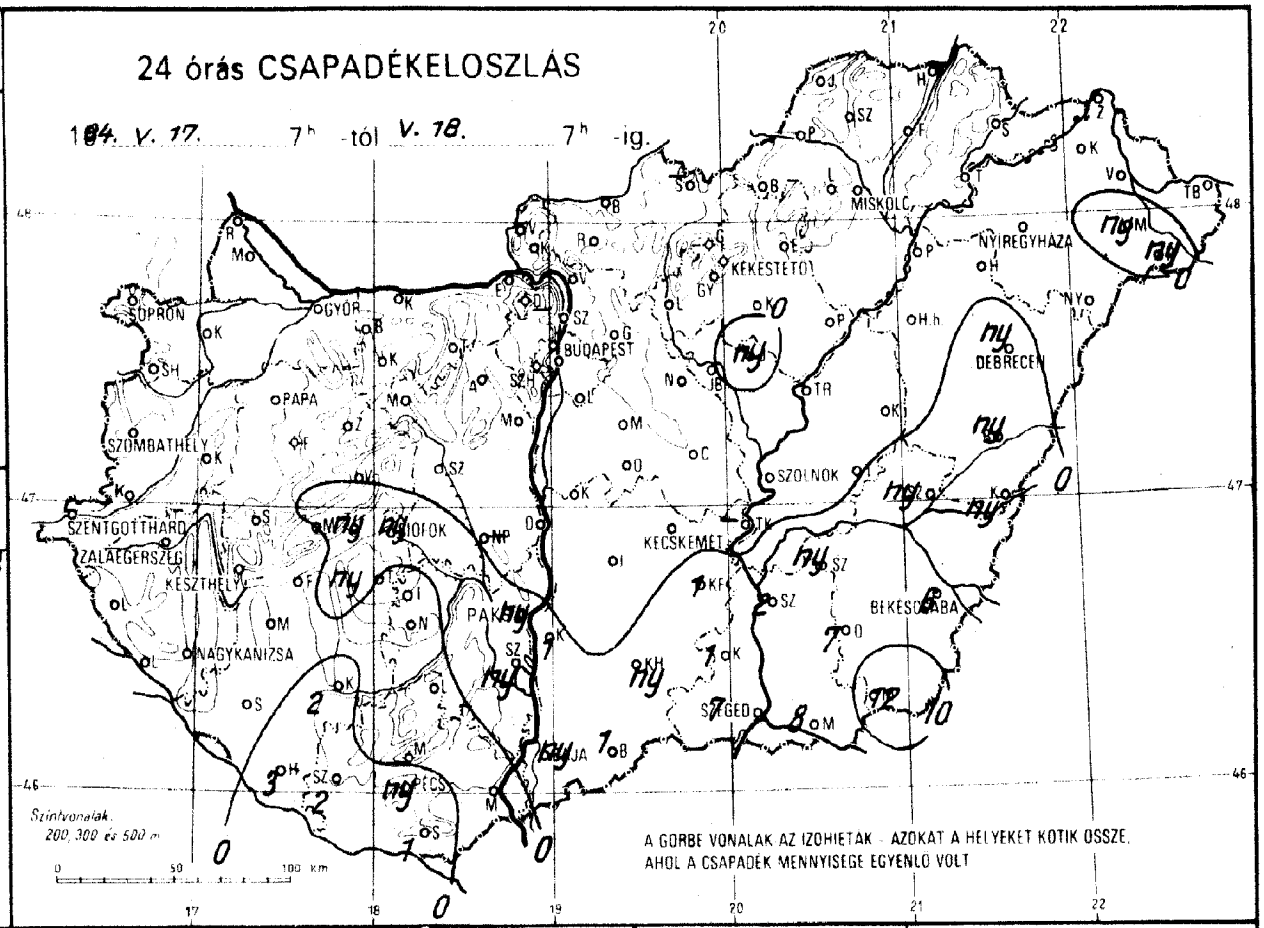
24 órás CSAPADÉKELOSZLÁS
1984. V. 17. 7h -tól V. 18. 7h -ig.
SOPRON
GYŐR
BUDAPEST
MISKOLC
NYÍREGYHÁZA
KEKESTETŐ
DEBRECEN
PAPA
SZOMBATHELY
SZOLNOK
SZENTGOTTHÁRD
ZALAEGERSZEG
KESZTHELY
KECSKEMÉT
BÉKÉSCSABA
NAGYKANIZSA
SZEGED
Szintvonalak: 200, 300 és 500 m
A GÖRBE VONALAK AZ IZOHIETÁK - AZOKAT A HELYEKET KÖTIK ÖSSZE, AHOL A CSAPADÉK MENNYISÉGE EGYENLŐ VOLT

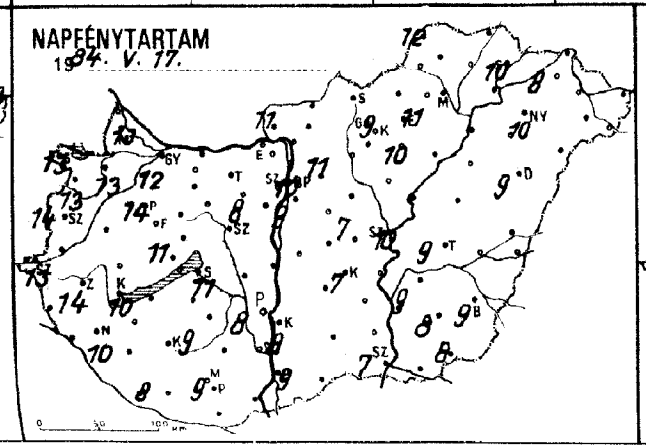
NAPFÉNYTARTAM
1984. V. 17.

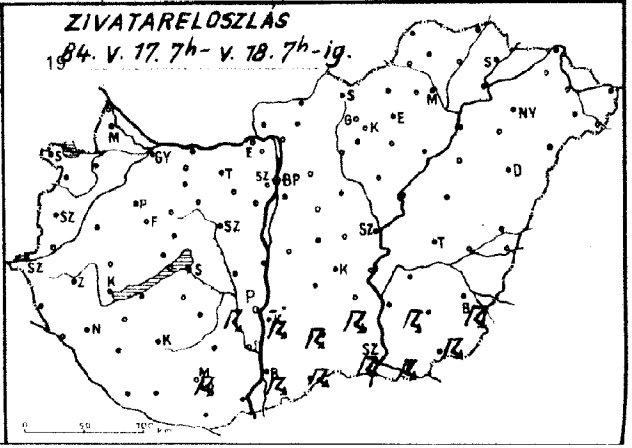
ZIVATARELOSZLÁS
1984. V. 17. 7h - V. 18. 7h -ig.

84. V. 18. 07 h-ig az utolsó 24 óra adatai						Előző nap napos órái
állomás	csapadék (mm)		max. hőmérséklet	min. hőmérséklet	rad. min.	
Győr	o	⌓	23	9	6	12
Kapuvár	o	⌓	23	7	6	13
Mosonmagyaróvár	o	⌓	23	9	6	13
Rajka	o		23	7	5	
Sopron	o	⌓	23	7	4	13
Sopronhorpács	o	⌓	22	6	3	13
Kőszeg	o		22	7	6	
Körmend	o	⌓	25	6	4	
Szentgotthárd	o	⌓	20	7	2	13
Szombathely	o	⌓	22	6	4	14
Lenti	o		21	9	6	
Letenye	•	⌓	23	5	2	
Nagykanizsa	o		22	8	5	10
Zalaegerszeg	o	⌓	21	8	6	14
Farkasgyepű	o	⌓	20	7	5	
Keszthely	o	⌓	22	8	6	10
Mencshely	o		23	8	5	11
Pápa	•		22	10	8	14
Sümeg	o	⌓	22	9	7	
Tihany	ny		22	11	10	
Veszprém	•		21	8	7	
Zirc	o	⌓	20	9	6	
Csornyód	o		22	8	4	
Homokszt. györgy	3	=	22	9	4	8
Kaposvár	2		20	11	10	
Marcali	o	⌓	22	10	8	
Siófok	ny	▽̇	21	12	11	11
Somogyszob	•	⌓	20	9	7	
Tab	ny	▽̇ ⌓	22	11	8	
Bábolna	o		23	8	5	
Esztergom	o	=	23	10	7	
Kisber	•	⌓	23	7	6	
Komárom	o	⌓	24	8	6	
Tatabánya	o	⌓	23	8	8	
Alcsútdoboz	o	⌓	22	7	7	
Dunaújváros	o		22	11	10	
Martonvásár	•	⌓	22	8	5	8
Mór	o	⌓	22	9	6	
Nagyhörcsökp.	–		–	–	–	
Szabadbattyán	•	=	24	10	10	
Fegszemcse	o	⌓	21	9	3	9
Jengyel	o		21	9	9	
Baks	ny	⌒ ⌓	22	10	6	8
Szekszárd	ny	▽̇ =	22	13	11	
Irpádtető	•		18	11	8	
Mohács	o	⌓	24	8	4	
Pécs	ny	⌒	20	9	9	9
Siklós	1	▽̇ =	24	7	5	
Szigetvár	2	=	21	11	10	
Udaörs	•	⌓	24	9	6	
P. Lőrinc	•	⌓	21	9	5	9
P. Met. Int.	o		23	11	10	10
P. Szab. hegy	•	⌓	19	9	5	
Megléd	•	=	24	10	9	7
Dobogókő	•		20	10	9	
Csödöllő	•	⌓	21	10	8	11
Királyrét	•	⌓	22	5	4	
Gönor	•	⌓	23	9	7	
Nagykáta	•	⌓	23	11	8	
Szentendre	–		–	–	–	

84. V. 18. 07 h-ig az utolsó 24 óra adatai						Előző nap napos órái
állomás	csapadék (mm)		max. hőmérséklet	min. hőmérséklet	rad. min.	
Vác	o	⌓	23	9	8	
Vámosmikola	•	⌓	22	9	7	11
Baja	ny	⌒	22	10	8	9
Bácsalmás	1	⌒	24	10	8	
Izsák	•		23	10	8	
Kalocsa	1	⌒ ⌓	22	9	4	8
Kecskemét	•	⌓	23	11	7	7
Kiskunfélegyháza	1		23	10	7	
Kiskunhalas	ny	⌒ =	24	10	9	
Kunszentmiklós	o		23	8	6	
Tiszakécske	–		–	–	–	
Balassagyarmat	o	⌓	24	9	7	
Romhány	•	⌓	24	9	8	
Salgótarján	–		–	–	–	
Eger	•	=	23	8	5	11
Galyatető	o		18	8	2	
Gyöngyös	o		23	8	6	
Kékestető	o	≡	16	8	6	9
Kompolt	o	⌓	23	10	4	10
Lőrinci	o	⌓	24	8	6	
Poroszló	o	⌓	23	11	8	
Jászapáti	ny	▽̇ ⌓	25	10	8	
Jászberény	o	⌓	24	10	8	
Karcag	•	⌓	25	10	9	
Szolnok	o	⌓	23	10	8	10
Tiszaroff	o	=	24	11	10	
Túrkeve	o	⌓	23	10	8	9
Kistelek	1	⌒ =	25	10	9	
Makó	8	⌒	25	10	9	
Szeged	7	⌒ ▲	25	9	8	7
Szentes	2	▽̇	25	10	8	
Borsodnádasd	•	⌓	23	8	3	
Fugöd	•	=	25	10	6	
Hidasnémeti	o		25	10	9	
Jósvafő	o	⌓	22	9	6	12
Lillafüred	•		23	11	8	
Miskolc	•	⌓	24	8	6	–
Putnok	•	=	24	7	7	
Sárospatak	o		24	11	10	10
Szendrőlád	o	⌓	26	8	8	
Tokaj	•		25	12	12	
Kisvárda	o	=	25	13	10	8
Mátészalka	ny	,	25	12	11	
Nyíregyháza	o	⌓	24	12	10	10
Nyírlugos	•	⌓	26	11	11	
Pátyod	ny		25	11	10	
Tiszabecs	•	⌓	25	13	13	
Vásárosnamény	o	⌓	26	13	12	
Záhony	•	⌓	25	13	13	
Berettyóújfalu	ny	▽̇	24	11	10	
Debrecen	ny	▽̇ ⌓	24	11	10	9
Hajdúdorog	o		24	11	10	
Hortobágy	o		24	10	9	
Körösszakál	ny	⌓	26	11	10	
Polgár	o	⌓	25	11	10	
Békéscsaba	6	⌒ ⌓	24	9	8	9
Mezőhegyes	12	⌒	24	10	8	8
Orosháza	7	⌒ ⌓	28	10	9	8
Szarvas	ny	▽̇ ⌓	23	10	8	9
Szeghalom	ny	,	25	11	9	

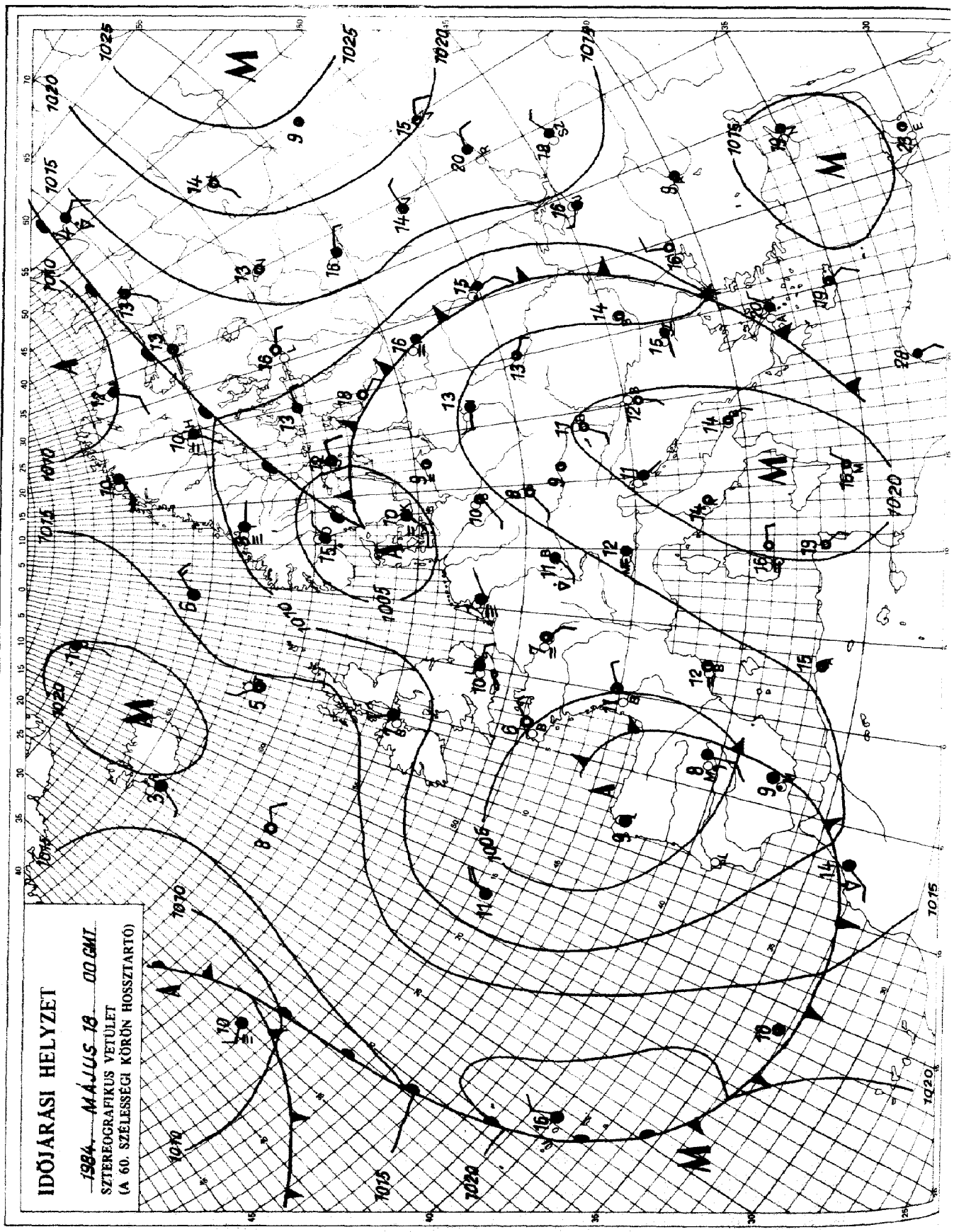

KIADJA: ORSZÁGOS METEOROLÓGIAI SZOLGÁLAT
Készíti: Központi Előrejelző Intézet Analízis- és Rövidtávú Prognózis Központja – T.: 273-018
Megjelenik naponként
Évi előfizetési díja: 1760,- Ft. – Megrendelhető: 1024 Budapest, II., Kitaibel Pál u. 1. – T.: 353-500
Kiadásért felel: az OMSZ elnöke – Szerkesztésért felel: a KEI igazgatója

Jelmagyarázat a havi mellékletben

IDŐJÁRÁSI NAPIJELENTÉS

ЕЖЕДНЕВНЫЙ МЕТЕОРОЛОГИЧЕСКИЙ БЮЛЛЕТЕНЬ • DAILY WEATHER REPORT
BULLETIN QUOTIDIEN DE TEMPS • TÄGLICHER WETTERBERICHT

97. évfolyam 140. szám. + Budapest + 1984. május 19. szombat

Az időjárási helyzet és a várható időjárás:

Északnyugat-, Észak-Európa fölött óceáni léghullámok vonulnak gyors egymásutánban, hatásukra meglehetősen változékony, csapadékos az időjárás. A kevés napsütés és a sok eső miatt gyönge a nappali fölmelegedés: a hőmérséklet csúcsértéke helyenként a 10 fokot sem éri el. Kelet- és Közép-Európa fölött lassú mozgású, száraz levegő helyezkedik el, s ennek a levegőnek a hőmérséklete elég magas ahhoz, hogy nyári időt okozzon. Általában kevés a felhő, sok a napsütés, a délutáni órákra 25 fok fölé melegszik a levegő. A Földközi-tenger nyugati medencéje és az Ibériai-félsziget fölött nagy kiterjedésü ciklonrendszer örvénylik. A benne áramló nedves levegőben kedvezőek a feltételek, a felhő- és csapadékképződéshez. A nedvesebb levegő csak lassanként közeliti meg a Kárpát-medencét, ezért egyelőre jelentős időjárásváltozás nem várható nálunk.

Magyarországon pénteken napos, száraz idő volt. Napközben a délnyugati szél a Dunántúlon időnként megerősödött. Pénteken a hőmérséklet csúcsértéke 21 és 25 fok között alakult. Szombat hajnalra pedig 9 és 13 fokig hült le a levegő. Ma délelőtt országszerte folytatódott a túlnyomóan derült, száraz idő. A hőmérséklet 11 órakor az országban 20 és 23 fok között alakult.

Ma 12 órakor Budapesten a hőmérséklet 22 fok, a tengerszintre átszámitott légnyomás 1010 mbar, gyengén süllyed.

A Balaton vizének hőmérséklete Siófoknál 11 órakor 16 fok volt.

Várható időjárás vasárnap estig:

Folytatódik a túlnyomóan napos idő, majd vasárnap /holnap/ délután gyakorta erősen megnövekszik a felhőzet, záporok, zivatarok várhatók. A déli, délnyugati szél gyakran erős, zivatarok környezetében átmenetileg viharos lesz.
Várható legalacsonyabb éjszakai hőmérséklet: 10, 15 fok között, legmagasabb nappali hőmérséklet vasárnap: 23, 28 fok között alakul.

Török Dénes s.k.

A hőmérséklet napi középértéke és eltérése a 100 évi átlagtól /Budapest belterületén/:

1984. V. 18.	18,9°C	+2,0°C

1871 óta ezen a napon Budapesten előfordult

legmagasabb hőmérséklet:	30,6°C /1945/,
legalacsonyabb hőmérséklet:	3,2°C /1895/.

84.328.

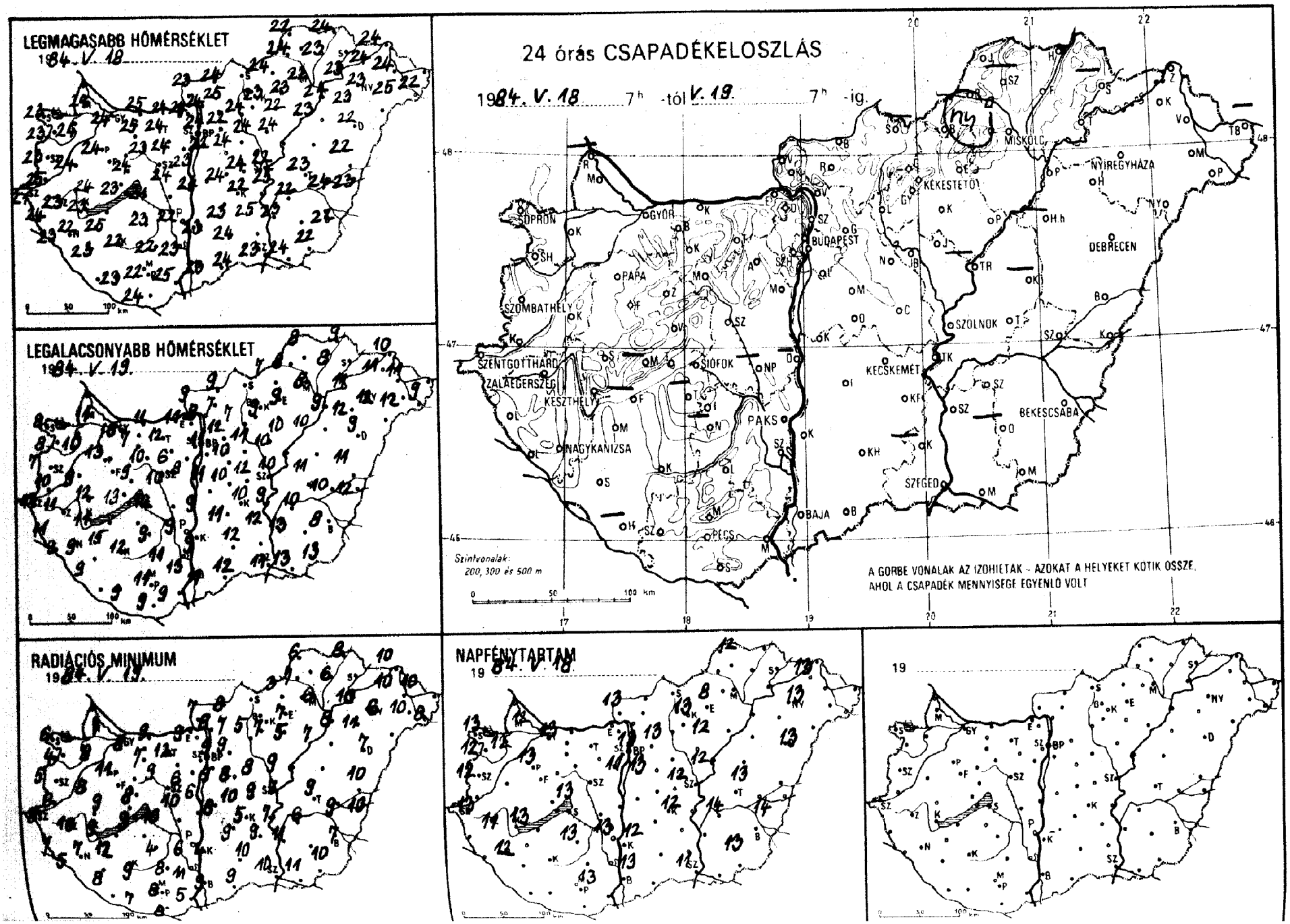
LEGMAGASABB HŐMÉRSÉKLET
1984. V. 18.
LEGALACSONYABB HŐMÉRSÉKLET
1984. V. 19.
RADIÁCIÓS MINIMUM
1984. V. 19.
NAPFÉNYTARTAM
1984. V. 18.
24 órás CSAPADÉKELOSZLÁS
1984. V. 18. 7h -tól V. 19. 7h -ig.
GYŐR
BUDAPEST
MISKOLC
NYÍREGYHÁZA
KÉKESTETŐ
DEBRECEN
SZOMBATHELY
PAPA
SZENTGOTTHÁRD
ZALAEGERSZEG
KESZTHELY
SIÓFOK
PAKS
NAGYKANIZSA
KECSKEMÉT
BÉKÉSCSABA
SZOLNOK
SZEGED
BAJA
PÉCS
Szintvonalak: 200, 300 és 500 m
A GÖRBE VONALAK AZ IZOHIETÁK - AZOKAT A HELYEKET KÖTIK ÖSSZE, AHOL A CSAPADÉK MENNYISÉGE EGYENLŐ VOLT

84.V.19.07 h-ig az utolsó 24 óra adatai						Előző nap napos órái
állomás	csapadék (mm)		max. hőmérséklet	min. hőmérséklet	rad. min.	
Győr	•	⌒	24	10	8	13
Kapuvár	•	⌒	24	10	8	12
Mosonmagyaróvár	•	⌒	24	11	7	12
Rajka	–		–	–	–	
Sopron	•	⌒	23	8	6	13
Sopronhorpács	•	⌒	23	8	4	12
Kőszeg	•		24	9	8	
Körmend	•		25	10	8	
Szentgotthárd	•		21	11	8	13
Szombathely	•	⌒	23	7	5	12
Jánosháza	•		24	11	7	
Letenye	•	⌒	23	9	5	
Nagykanizsa	•		22	9	7	12
Zalaegerszeg	•	⌒	23	11	10	11
Tárkány	•		22	10	7	
Keszthely	•	⌒	23	11	9	13
Mencshely	–		–	–	–	
Pápa	•		24	13	11	13
Sümeg	•		24	12	9	
Tihany	•		23	13	9	
Veszprém	•		24	9	8	
Zirc	•	⌒	22	7	6	
Csornyód	–		–	–	–	
Homokszt. György	–		–	–	–	–
Kaposvár	•		22	12	9	
Marcali	•		25	15	12	
Siófok	•		21	12	10	13
Somogyszob	•	⌒	23	9	8	
Tab	–		–	–	–	
Bábolna	•		23	11	8	
Esztergom	•	=	24	11	9	
Kisbér	•		25	7	7	
Komárom	•	⌒	25	11	9	
Tatabánya	•		24	12	12	
Alcsútdoboz	•	⌒	24	6	6	
Dunaújváros	–		–	–	–	
Martonvásár	•	⌒	23	8	6	11
Mór	•	⌒	23	10	9	
Nagyhörcsökp.	–		–	–	–	
Szabadbattyán	•	=	24	10	10	
Tregszemcse	•	⌒	23	9	4	13
Lengyel	•		22	11	8	
Paks	•	⌒	22	9	6	13
Szekszárd	•		23	13	11	
Árpádtető	•		20	11	6	
Mohács	•	⌒	25	9	5	
Pécs	•		22	10	8	13
Siklós	•		24	9	8	
Szigetvár	•	⌒	23	9	7	
Budaörs	•	⌒	23	8	5	
Bp. Lőrinc	•	⌒	22	11	9	13
Bp. Met. Int.	•		24	11	9	13
Bp. Szab. hegy	•		20	12	7	
Cegléd	•	=	24	12	9	12
Dobogókő	•		19	11	9	
Gödöllő	•	⌒	22	12	9	13
Királyrét	•	⌒	22	5	4	
Monor	•	⌒	24	10	8	
Nagykáta	•	⌒	24	11	8	
Szentendre	•		26	9	9	

84.V.19.07 h-ig az utolsó 24 óra adatai						Előző nap napos órái
állomás	csapadék (mm)		max. hőmérséklet	min. hőmérséklet	rad. min.	
Vác	•	⌒	24	8	8	
Vámosmikola	•	⌒	23	9	7	13
Baja	•		23	11	9	13
Bácsalmás	•		24	12	9	
Izsák	•		23	11	9	
Kalocsa	•	⌒	23	9	4	12
Kecskemét	•	⌒	22	10	5	12
Kiskunfélegyháza	•	⌒	25	12	9	
Kiskunhalas	•	⌒	24	12	10	
Kunszentmiklós	•		24	9	8	
Tiszakécske	•	⌒	25	9	7	
Balassagyarmat	•	⌒	24	9	8	
Romhány	•	⌒	25	7	7	
Salgótarján	–		–	–	–	
Eger	•	=	23	9	7	8
Galyatető	•		18	10	4	
Gyöngyös	•		23	9	7	
Kékestető	•		17	9	7	13
Kompolt	•	⌒	22	10	5	12
Lőrinci	•	⌒	24	7	5	
Poroszló	•	⌒	23	10	7	
Jászapáti	•	⌒	24	10	9	
Jászberény	•	⌒	23	11	8	
Karcag	–		–	–	–	
Szolnok	•	⌒	22	10	7	12
Tiszaroff	–		–	–	–	
Túrkeve	•	⌒	23	11	9	13
Kistelek	–		–	–	–	
Makó	•	⌒	24	13	11	
Szeged	•	⌒	23	11	10	11
Szentes	•		23	13	11	
Borsodnádasd	•	⌒	24	7	3	
Füged	•		23	8	6	
Hidasnémeti	•		24	9	8	
Jósvafő	•	⌒	22	8	6	12
Lillafüred	ny	⌒	23	10	8	
Miskolc	•	=	22	8	6	–
Putnok	•	=	24	8	7	
Sárospatak	–		–	–	–	–
Szendrőlád	–		–	–	–	
Tokaj	•		23	11	10	
Kisvárda	•	=	24	11	10	13
Mátészalka	•	⌒	25	12	10	
Nyíregyháza	•		23	12	6	13
Nyírlugos	–		–	–	–	
Pátyod	•	⌒	22	9	8	
Tiszabecs	–		–	–	–	
Vásárosnamény	•	⌒	24	11	10	
Záhony	•		24	10	10	
Berettyóújfalu	•		22	11	10	
Debrecen	•		22	9	7	13
Hajdúdorog	•		23	12	11	
Hortobágy	–		–	–	–	
Körösszakál	•	⌒	23	12	10	
Polgár	•		24	9	8	
Békéscsaba	•	⌒	22	8	7	14
Mezőhegyes	•	⌒	22	13	10	13
Orosháza	–		–	–	–	
Szarvas	•	⌒	22	10	6	14
Szeghalom	•		24	10	9	

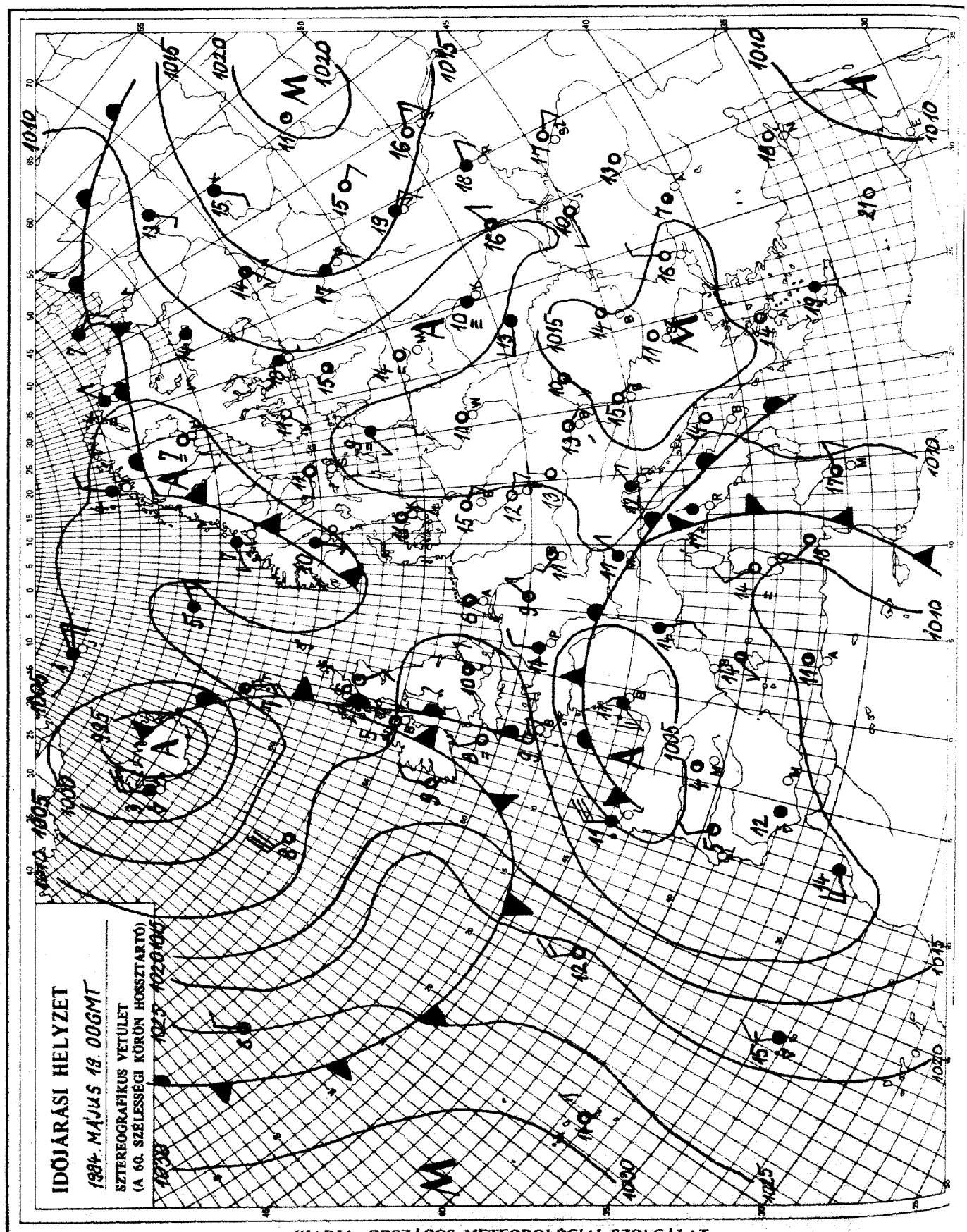

KIADJA: ORSZÁGOS METEOROLÓGIAI SZOLGÁLAT
Készíti: Központi Előrejelző Intézet Analízis- és Rövidtávú Prognózis Központja – T.: 273-018
Megjelenik naponként
Évi előfizetési díja: 1760,- Ft. – Megrendelhető: 1024 Budapest, II., Kitaibel Pál u. 1. – T.: 353-500
Kiadásért felel: az OMSZ elnöke – Szerkesztésért felel: a KEI igazgatója

Jelmagyarázat a havi mellékletben

IDŐJÁRÁSI NAPIJELENTÉS

ЕЖЕДНЕВНЫЙ МЕТЕОРОЛОГИЧЕСКИЙ БЮЛЛЕТЕНЬ · DAILY WEATHER REPORT
BULLETIN QUOTIDIEN DE TEMPS · TÄGLICHER WETTERBERICHT

96. évfolyam 141. szám + Budapest + 1984. május 20. vasárnap

Az időjárási helyzet és a várható időjárás:

A Földközi-tenger nyugati medencéje felett, középpontjával közel Genovához, fejlődő, mélyülő ú.n. mediterrán ciklon helyezkedik el. Várható, hogy a következő másfél nap során a Kárpát-medence belekerül ennek áramlásrendszerébe. Emiatt a hétvégére jellemző nyáriasan meleg, napközben derült időt csapadékos, hűvösebb időszak követi. Az emlitett ciklon hatására azonban nemcsak a Kárpát-medencében és környékén, hanem Nyugat-Európa jelentős részén is csapadékos, hűvös lesz a következő egy-két nap időjárása. A Szovjetunió európai területének nagy része felett száraz, meleg levegő található, igy ott egyelőre marad a nyárias időjárás.

Szombaton Magyarországon derült idő volt, 9, 12 órán át sütött a nap. A legmagasabb nappali hőmérséklet 22, 28 fok között alakult. Késő délutántól zivatarzóna vonult át az országon délnyugatról északkelet felé. Sok helyről jelentettek csapadékot. Ennek mennyisége általában néhány mm volt, csupán a Bakonyban, a Vértesben és a Budai-hegyekben fordult elő 6, 10 mm közötti mennyiség. Az éjszaka második felétől kezdve derült volt az ég, hajnalra 8, 14 fokig csökkent a hőmérséklet. Délelőtt is folytatódott a derült idő, a déli szél mind több helyen élénkült meg. 11 órára 20, 25 fokig emelkedett a hőmérséklet.

Ma 12 órakor Budapesten a hőmérséklet 22 fok, a tengerszintre átszámitott légnyomás 1009 mbar, nem változik.

A Balaton vizének hőmérséklete 11 órakor Siófoknál 16 fok volt.

Várható időjárás hétfő estig:

Ma /vasárnap/ a kora esti órákig jobbára derült, száraz idő várható.
Utána délnyugat felől országszerte beborul az ég, először délnyugaton, éjszaka mindenütt várható eső, zivatar, néhol jégeső.
Holnap általában borult marad az ég, csak lassan szünik meg az eső, csak a déli megyékben szakadozik fel a felhőzet.
Az élénk, sokfelé erős déli szél zivatarok idejére viharossá fokozódik.
Várható legalacsonyabb éjszakai hőmérséklet: 10, 15,
legmagasabb nappali hőmérséklet hétfőn 15, 20 fok között.

H. Bóna Márta s.k.

A hőmérséklet napi középértéke és eltérése a 100 évi átlagtól /Budapest belterületén/:

1984. V. 19.	20,9°C	+4,1°C

1871 óta ezen a napon Budapesten előfordult

legmagasabb hőmérséklet:	30,5°C /1945/
legalacsonyabb hőmérséklet:	4,1°C /1891/.

84.329.

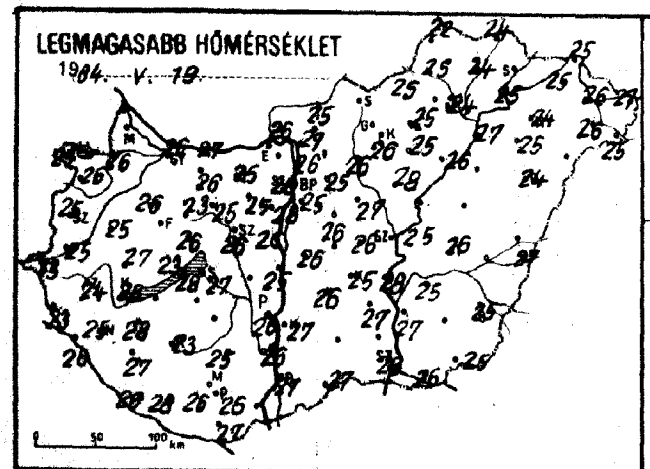
LEGMAGASABB HŐMÉRSÉKLET
1984. V. 19.

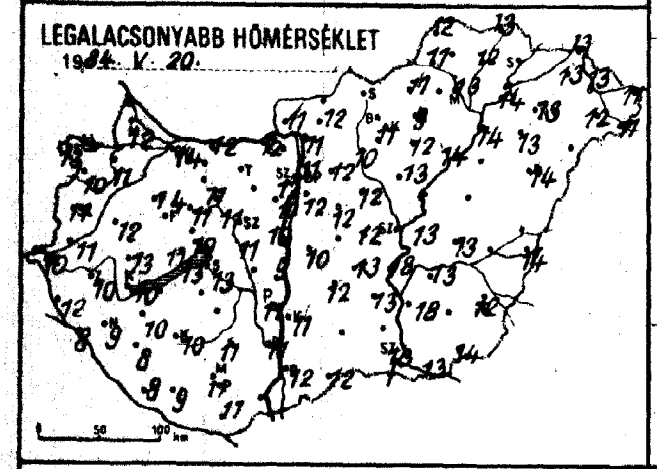
LEGALACSONYABB HŐMÉRSÉKLET
1984. V. 20.

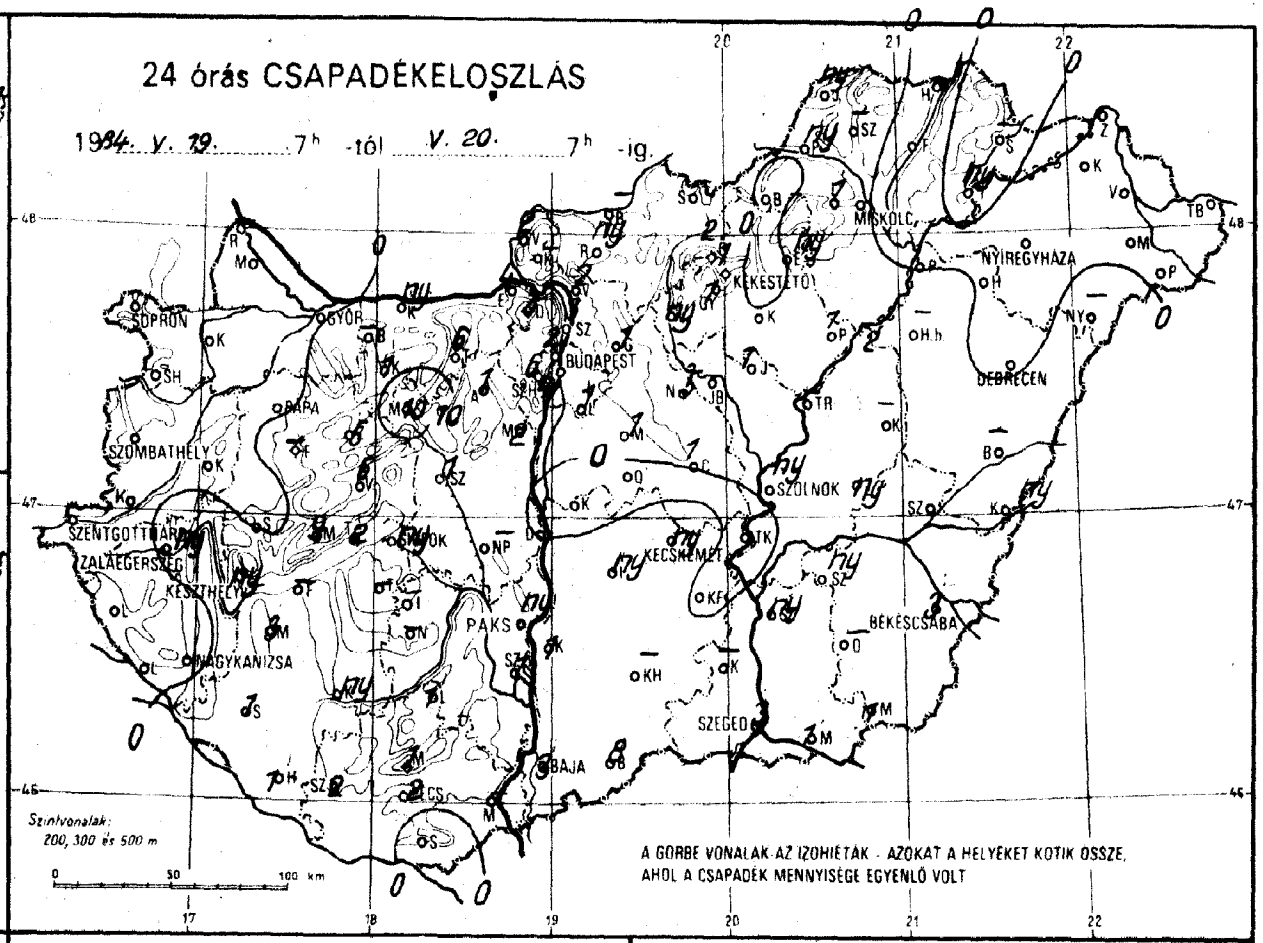
24 órás CSAPADÉKELOSZLÁS
1984. V. 19. 7h -tól V. 20. 7h -ig.
SOPRON
GYŐR
BUDAPEST
MISKOLC
NYÍREGYHÁZA
KECSKEMÉT
DEBRECEN
SZOMBATHELY
PÁPA
SZOLNOK
SZENTGOTTHÁRD
ZALAEGERSZEG
KESZTHELY
PÁKS
NAGYKANIZSA
BÉKÉSCSABA
SZEGED
BAJA
Szintvonalak: 200, 300 és 500 m
A GÖRBE VONALAK AZ IZOHIÉTÁK - AZOKAT A HELYEKET KÖTIK ÖSSZE, AHOL A CSAPADÉK MENNYISÉGE EGYENLŐ VOLT

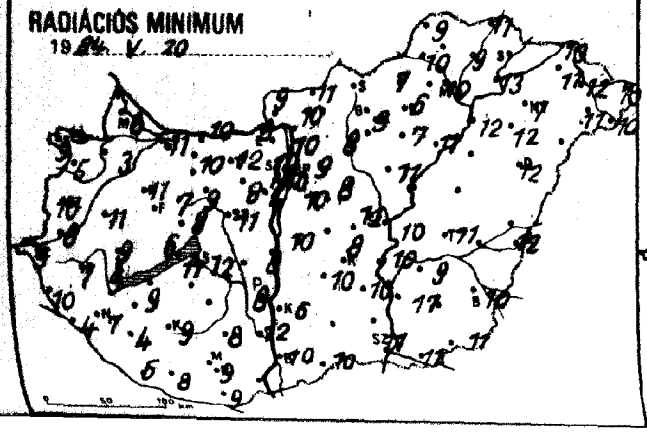
RADIÁCIÓS MINIMUM
1984. V. 20.

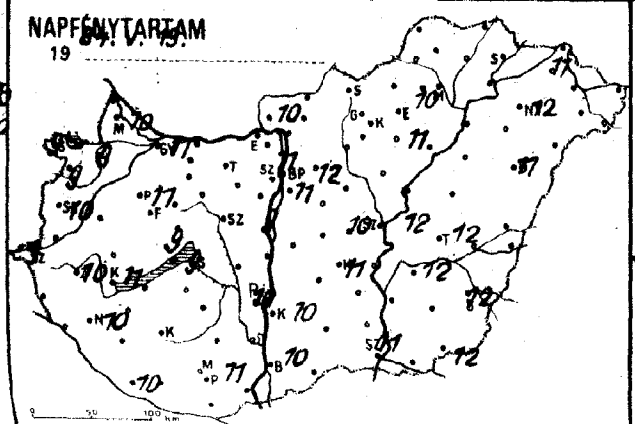
NAPFÉNYTARTAM
1984. V. 19.

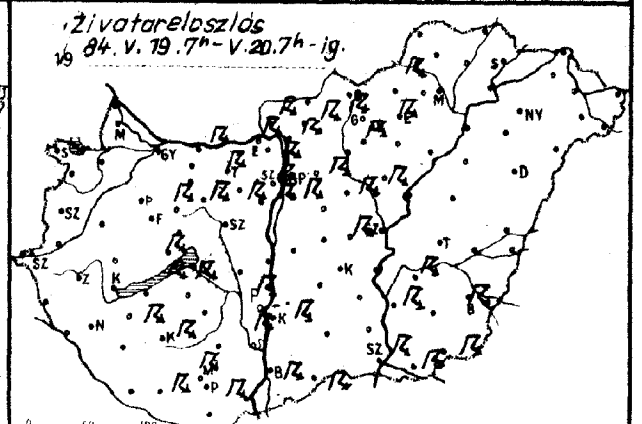
Csapadékeloszlás
1984. V. 19. 7h - V. 20. 7h - ig.

19 84. V. 20. 07 h-ig az utolsó 24 óra adatai						Előző nap napos órái
állomás	csapadék (mm)		max. hőmérséklet	min. hőmérséklet	rad. min.	
...ór	•	⌒	26	14	11	11
...puvár	•	⌒	26	11	3	9
...sonmagyaróvár	•	⌒	26	12	8	10
...jka	–		–	–	–	
...pron	•		25	13	9	9
...pronhorpács	•	⌒	25	10	5	9
...ld	•		25	12	11	
...rmend	•		25	11	8	
...entgotthárd	•	⌒	23	10	5	9
...ombathely	•	⌒	25	11	10	10
...nti	•		23	12	10	
...tenye	•	⌒	26	8	4	
...gykanizsa	•	⌒	25	9	7	10
...laegerszeg	ny	▽ ⌒	24	10	7	10
...rkasgyepű	–		–	–	–	
...szthely	ny	▽ ⌒	26	10	9	11
...encshely	9	⌐ =	23	11	6	9
...pa	•		26	14	11	11
...meg	•		27	13	9	
...hany	2	⌐	28	13	11	
...szprém	6	⌐	26	10	9	
...rc	5	⌐	23	11	7	
...onyód	–		–	–	–	
...omokszt. György	1	• ⌒	26	9	5	10
...aposvár	ny	⌐ ⌒	23	10	9	
...arcali	3	⌐ ⌒	28	10	9	
...ofok	ny	⌐	27	13	12	9
...omogyszob	1	▽ ⌒	27	8	4	
...ab	–		–	–	–	
...ábolna	–		–	–	–	
...sztergom	4	⌐ =	26	12	9	
...isber	1	⌐ =	26	11	10	
...omárom	ny	⌐ ⌒	27	12	10	
...atabánya	6	⌐	25	12	12	
...ósütdoboz	1		25	9	8	
...unaújváros	•		25	9	8	
...artonvásár	2	⌐ ⌒	26	10	7	9
...ór	10	⌐ =	25	11	9	
...agyhörcsökp.	–		–	–	–	
...zabadbattyán	1	• =	26	11	11	
...egszemcse	–		–	–	–	
...engyel	1	•	25	11	8	
...aks	ny	⌐ ⌒	26	11	8	10
...zekszárd	1	⌐	26	14	12	
...rpádtető	1	⌐	23	14	8	
...ohács	–		–	–	–	
...écs	2	⌐	26	11	9	11
...iklós	•	⌒	27	11	9	
...zigetvár	2	⌐ =	28	9	8	
...udaörs	4	⌐	25	10	7	
...p. Lőrinc	1	⌐	25	12	10	11
...p. Met. Int.	2	⌐	26	12	10	11
...p. Szab. hegy	6	⌐	20	12	9	
...egléd	1	⌐ =	26	12	11	10
...obogókő	3	⌐	21	11	12	
...ödöllő	1	⌐ ⌒	25	12	9	12
...irályrét	–		–	–	–	
...onor	1	⌐ ⌒	26	12	10	
...agykáta	5	⌐	27	12	8	
...zentendre	3	▽ =	26	11	10	

19 84. V. 20. 07 h-ig az utolsó 24 óra adatai						Előző nap napos órái
állomás	csapadék (mm)		max. hőmérséklet	min. hőmérséklet	rad. min.	
Vác	2	⌐ ⌒	27	11	10	
Vámosmikola	2	⌐	25	11	9	10
Baja	3	⌐ ⌒	27	12	10	11
Bácsalmás	8	⌐	27	12	10	
Izsák	ny	•	26	12	10	
Kalocsa	1	⌐ ⌒	27	11	6	10
Kecskemét	ny	▽	26	13	8	11
Kiskunfélegyháza	•	⌒	27	13	10	
Kiskunhalas	–		–	–	–	
Kunszentmiklós	•		26	10	10	
Tiszakécske	1	• =	28	18	10	
Balassagyarmat	–		–	–	–	–
Romhány	ny	⌐ ⌒	26	12	11	
Salgótarján	–		–	–	–	
Eger	ny	=	25	9	6	10
Galyatető	2	⌐	19	10	6	
Gyöngyös	1	⌐	26	11	9	
Kékestető	1	⌐	18	10	8	12
Kompolt	•	⌒	25	12	7	11
Lőrinci	ny	⌐ ⌒	26	10	8	
Poroszló	1	▽ ⌒	26	14	11	
Jászapáti	1	⌐	28	13	11	
Jászberény	2	▽ ⌒	26	12	10	
Karcag	–		–	–	–	
Szolnok	ny	⌐	25	13	10	12
Tiszaroff	–		–	–	–	
Túrkeve	ny	⌐	26	13	11	12
Kistelek	–		–	–	–	
Makó	1	⌐	26	13	11	
Szeged	3	⌐ ⌒	26	13	11	11
Szentes	ny	⌐	27	18	17	
Borsodnádasd	•	⌒	25	11	7	
Füged	•	⌒	24	12	9	
Hidasnémeti	•		24	13	11	
Jósvafő	ny	• ⌒	22	12	9	
Lillafüred	1	▽ ⌒	24	12	10	
Miskolc	•		24	13	10	
Putnok	ny	⌐	25	11	10	
Sárospatak	–		–	–	–	–
Szendrőlád	–		–	–	–	
Tokaj	ny	≡	25	14	13	
Kisvárda	•	=	25	13	11	11
Mátészalka	•	⌒	26	12	11	
Nyíregyháza	•		24	13	7	12
Nyírlugos	–		–	–	–	
Pátyod	•	⌒	25	11	10	
Tiszabecs	•	⌒	27	11	10	
Vásárosnamény	•	⌒	26	13	12	
Záhony	•	⌒	25	13	13	
Berettyóújfalu	–		–	–	–	
Debrecen	•	⌒	24	14	12	11
Hajdúdorog	•		25	13	12	
Hortobágy	–		–	–	–	
Körösszakál	ny	•	27	14	12	
Polgár	•	⌒	27	14	12	
Békéscsaba	3	⌐ ⌒	25	12	10	12
Mezőhegyes	1	⌐	25	14	11	12
Orosháza	–		–	–	–	–
Szarvas	ny	⌐ ⌒	25	13	9	12
Szeghalom	–		–	–	–	

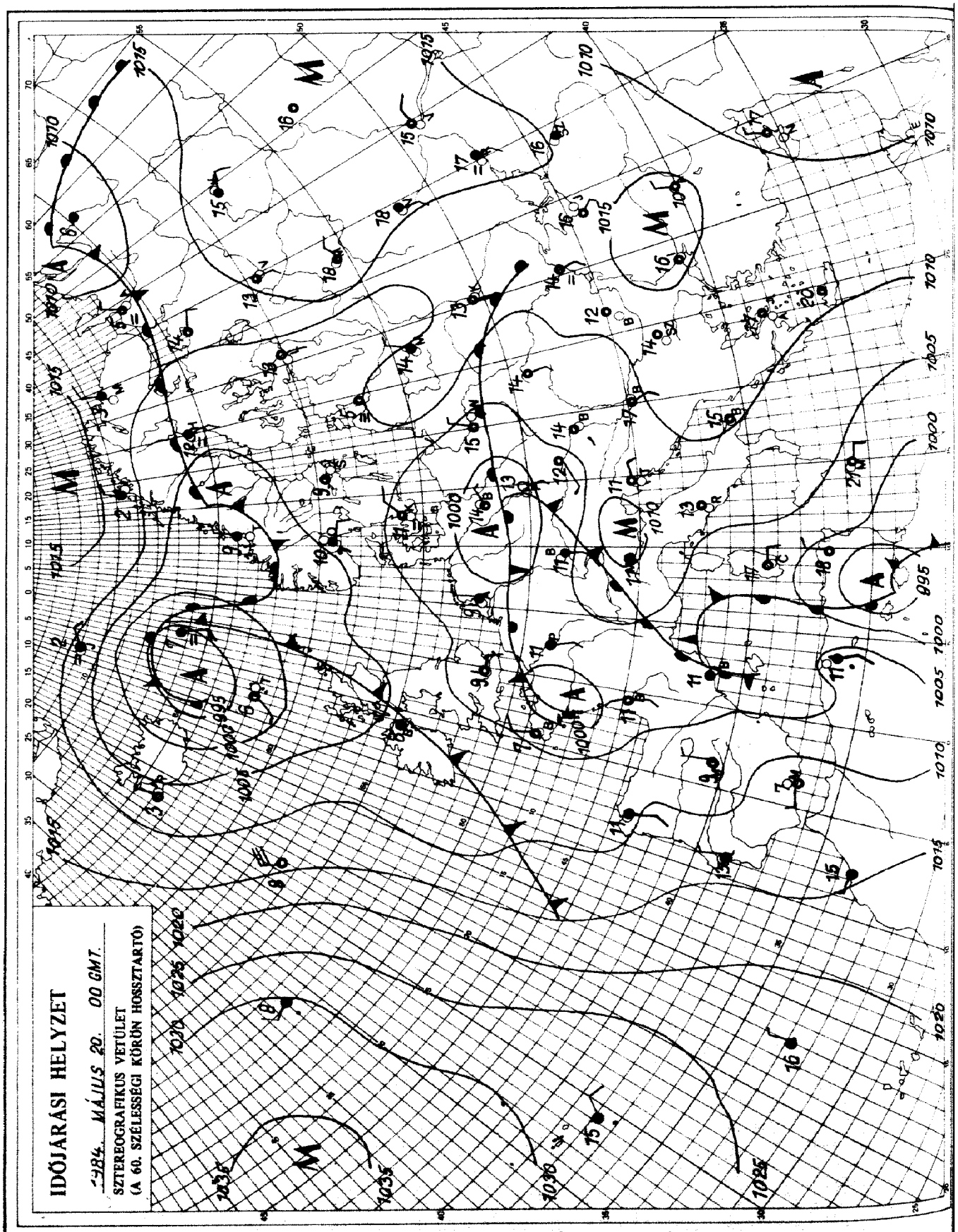

KIADJA: ORSZÁGOS METEOROLÓGIAI SZOLGÁLAT
Készíti: Központi Előrejelző Intézet Analízis- és Rövidtávú Prognózis Központja – T.: 273-018
Megjelenik naponként
Évi előfizetési díja: 1760.- Ft. – Megrendelhető: 1024 Budapest, II., Kitaibel Pál u. 1. – T.: 353-500
Kiadásért felel: az OMSZ elnöke – Szerkesztésért felel: a KEI igazgatója

Jelmagyarázat a havi mellékletben

IDŐJÁRÁSI NAPIJELENTÉS

ЕЖЕДНЕВНЫЙ МЕТЕОРОЛОГИЧЕСКИЙ БЮЛЛЕТЕНЬ · DAILY WEATHER REPORT
BULLETIN QUOTIDIEN DE TEMPS · TÄGLICHER WETTERBERICHT

97. évfolyam 142. szám + Budapest + 1984. május 21. hétfő

Az időjárási helyzet és a várható időjárás:

Középpontjával az Adriai-tenger északi része felett nagy kiterjedésü, mediterrán ciklon örvénylik. Ez a ciklon határozza meg Nyugat-, Délnyugat- és Közép-Európa időjárását. Hatására a középponthoz közelebb fekvő területeken - igy többek között a Kárpát-medencében is - rendkivül változékony, csapadékos az idő. Várható, hogy a ciklon középpontja mindinkább észak felé helyeződik át, igy hatása a Kárpát-medence időjárására fokozatosan megszünik.

Vasárnap napközben Magyarországon száraz, napos idő volt, 10, 13 órás napfénytartamot mértek. A késő délutáni óráktól dél felől növekedni kezdett a felhőzet, majd egyre több helyen megeredt az eső, zivatarok voltak. Záhony kivételével hétfő reggelig mindenütt hullott eső. Mennyisége az északkeleti megyékben csak 2, 7, az ország legnagyobb részén 10-20 mm között volt. A hegyvidékek környezetében, valamint délnyugaton többfelé 20-35 mm közötti mennyiséget mértek. A legtöbb esőt, 41 mm-t, Királyrétről jelentették. Vasárnap a zavartalan napsütés hatására 25, 31 fokig melegedett fel a levegő. Hétfő hajnalra 12, 18 fokig csökkent a hőmérséklet. Délelőtt dél-délkelet felől többfelé felszakadozott a felhőzet, a reggeli órákban azonban még sokfelé voltak heves záporok, később zivatarok voltak. A hőmérséklet 11 órakor 16, 21 fok között volt.

Ma 12 órakor Budapesten a hőmérséklet 16 fok volt, a tengerszintre átszámitott légnyomás 997 mbar, mérsékelten emelkedik.

A Balaton vizének hőmérséklete 11 órakor Siófoknál 16 fok volt.

Várható időjárás kedd estig:

Hétfőn még többször lesz erősen felhős az ég, és további záporok alakulnak ki, és helyenként zivatarra is számitani kell.
Kedden több órás napsütés várható. Az időnkénti felhősödésből elszórtan lehet zápor.
A déli, délnyugati szél többfelé lesz erős.
A hőmérséklet kedden reggel: 9, 14,
délután: 20, 25 fok között várható.

Pálmási Judit s.k.

TÁVOLABBI KILÁTÁSOK SZERDÁTÓL-SZOMBATIG:

Eleinte még kevés felhő, sok napsütés, majd időnként erősen megnövekszik a gomolyfelhőzet, s országszerte várhatók záporok, zivatarok. Később kevesebb lesz a felhő, s csak szórványosan valószinüek záporok, zivatarok.
Legalacsonyabb hajnali hőmérséklet 10, 15 fok között várható.
Legmagasabb nappali hőmérséklet eleinte 25 fok körül, később 20, 25 fok között lesz.
Jelentős mennyiségü /legalább 5 mm napi/ csapadék az ország területének 80 százalékán várható.

KÖZÉPTÁVÚ ELŐREJELZŐ OSZTÁLY

A hőmérséklet napi középértéke és eltérése a 100 évi átlagtól /Budapest belterületén:

1984. V. 20.	22,3°C	+6,0°C

1871 óta ezen a napon Budapesten előfordult

legmagasabb hőmérséklet:	32,4°C /1979/,
legalacsonyabb hőmérséklet:	3,5°C /1952/.

84.337.

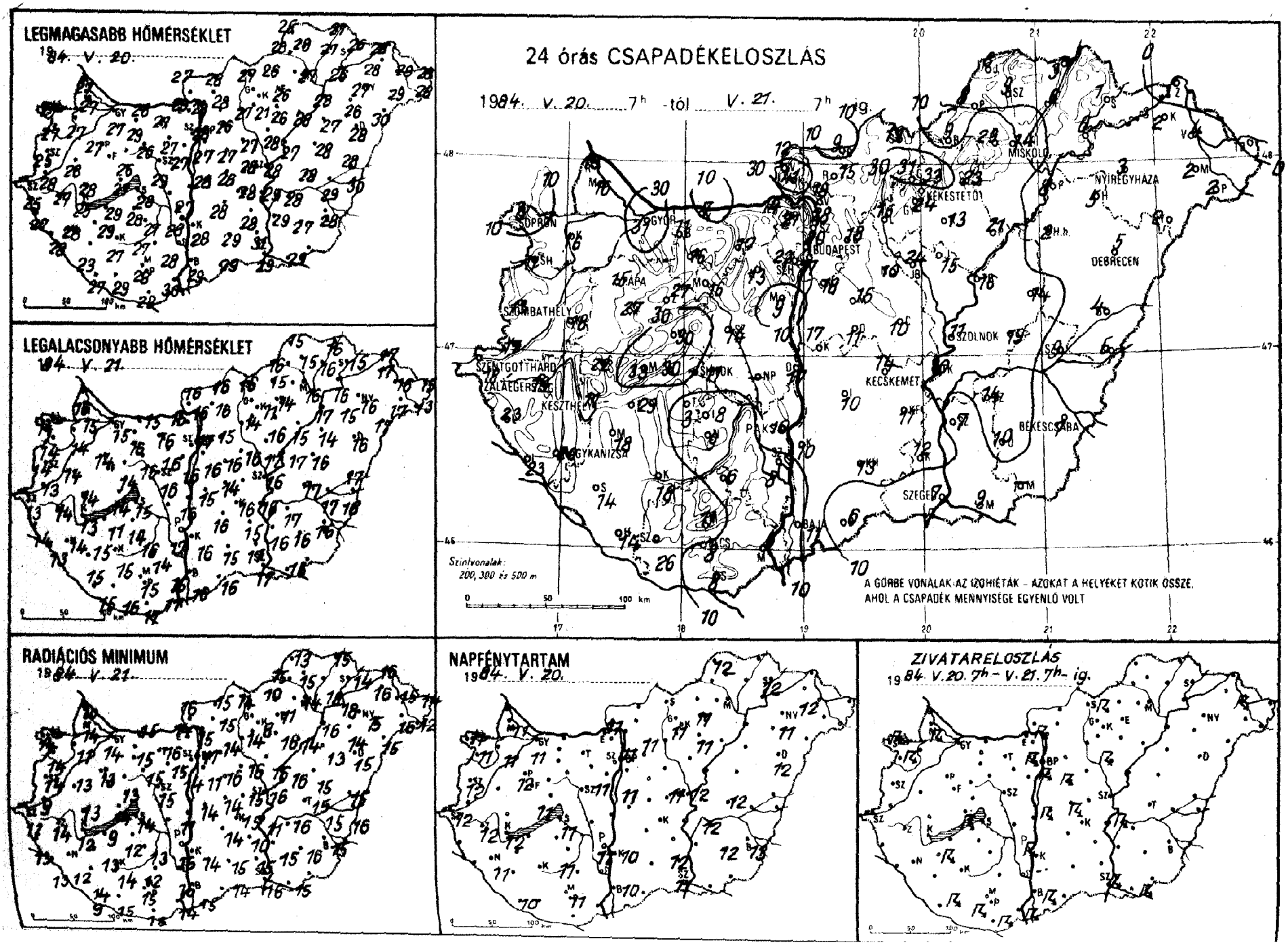
LEGMAGASABB HŐMÉRSÉKLET
1984. V. 20.
LEGALACSONYABB HŐMÉRSÉKLET
1984. V. 21.
RADIÁCIÓS MINIMUM
1984. V. 21.
24 órás CSAPADÉKELOSZLÁS
1984. V. 20. 7h -tól V. 21. 7h ig.
SOPRON
GYŐR
PAPA
SZOMBATHELY
SZENTGOTTHARD
ZALAEGERSZEG
KESZTHELY
GYKANIZSA
BUDAPEST
KÉKESTETŐ
MISKOLC
NYÍREGYHÁZA
DEBRECEN
SZOLNOK
KECSKEMÉT
BÉKÉSCSABA
SZEGED
BAJA
PÁKS
Szintvonalak:
200, 300 és 500 m
A GÖRBE VONALAK AZ IZOHIÉTÁK – AZOKAT A HELYEKET KÖTIK ÖSSZE,
AHOL A CSAPADÉK MENNYISÉGE EGYENLŐ VOLT
NAPFÉNYTARTAM
1984. V. 20.
ZIVATARELOSZLÁS
1984. V. 20. 7h – V. 21. 7h – ig.

1984. V. 21. 07 h-ig az utolsó 24 óra adatai						Előző nap napos órái
állomás	csapadék (mm)		max. hőmérséklet	min. hőmérséklet	rad. min.	
Győr	31		27	15	14	11
Kapuvár	16		27	14	11	11
Mosonmagyaróvár	16	⊼	27	15	14	11
Rajka	16	▽̇	27	16	10	
Sopron	8	⊼ =	27	14	14	11
Sopronhorpács	11		27	14	14	11
Káld	18	▽̇	28	14	13	
Körmend	17	▽̇	28	13	9	
Szentgotthárd	18	▽̇	25	13	12	12
Szombathely	13		25	14	14	12
Lenti	23	▽̇	27	14	13	
Letenye	23	▽̇ ∩	28	13	13	
Nagykanizsa	20	▽̇	28	14	12	11
Zalaegerszeg	19		27	14	14	12
Farkasgyepű	27	▽̇	25	12	11	
Keszthely	11	▽̇	25	13	12	12
Hévíz	33	▽̇	25	13	12	11
Pápa	15	▽̇	27	14	13	12
Sümeg	22		28	14	13	
Tihany	30	⊼ =	27	14	14	
Veszprém	30		26	14	13	
Várc	27	=	24	14	14	
Tonyód	29		29	11	9	
Komokszt. György	14	⊼ =	27	15	9	10
Kaposvár	18		27	15	14	
Marcali	18	⊼	29	15	13	
Siófok	11		28	15	14	11
Somogyszob	14	▽̇	23	15	14	
Zala	3	▽̇	28	14	12	
Tábola	11	▽̇	27	17	15	
Esztergom	14	⊼ =	29	16	14	
Tisbér	16	▽̇ =	29	16	15	
Komárom	7	=	28	15	15	
Tatabánya	17		27	16	16	
Csútoboz	13		27	16	15	
Tunaújváros	17		27	16	11	
Martonvásár	9	▽̇	27	16	14	11
Jó	16	⊼ =	26	16	15	
Nagyhörcsökp.	–		–	–	–	
Szabadbattyán	14	=	29	16	15	
Megszemcse	8		27	16	13	11
Mengyel	6		27	14	12	
Aks	10	⊼ =	28	17	16	11
Tékszárd	8	▽̇ =	28	16	16	
Szpádtető	11	=	24	15	12	
Bohács	6	⊼	30	17	14	
Pécs	8		28	15	15	11
Siklós	8	⊼ =	29	17	16	
Szigetvár	26	⊼ =	29	16	15	
Kaldaörs	17	⊼	27	16	15	
P. Lőrinc	18	⊼	27	16	11	11
P. Met. Int.	20	▽̇	28	17	11	11
P. Szab. hegy	22	⊼	24	13	12	
Egléd	10	=	28	16	15	11
Abogókő	21	⊼	23	13	13	
Ödöllő	18	=	26	15	14	11
Szárnyrét	41	▽̇	25	15	15	
Gönor	15	.	27	16	16	
Nagykáta	10		27	16	13	
Szentendre	28	▽̇ =	29	16	15	

1984. V. 21. 07 h-ig az utolsó 24 óra adatai						Előző nap napos órái
állomás	csapadék (mm)		max. hőmérséklet	min. hőmérséklet	rad. min.	
Vác	19	∩	28	16	15	
Vámosmikola	12	▽̇	27	16	16	11
Baja	11	⊼	29	16	15	10
Bácsalmás	6	▽̇	29	16	14	
Izsák	10	▽̇ =	28	16	14	
Kalocsa	10		28	16	14	10
Kecskemét	14	▽̇ =	28	16	15	12
Kiskunfélegyháza	11		28	15	10	
Kiskunhalas	13	▽̇ ∩	29	15	15	
Kunszentmiklós	17	⊼	28	15	14	
Tiszakécske	10	⊼ =	29	16	11	
Balassagyarmat	9	▽̇	28	16	15	
Romhány	15	▽̇	28	16	15	
Salgótarján	19	⊼	27	16	14	
Eger	23	▽̇ =	26	14	11	11
Galyatető	31	▽̇ ≡	21	11	8	
Gyöngyös	24	▽̇	27	15	13	
Kékestető	33	▽̇ ≡	20	11	11	11
Kompolt	13	▽̇	26	16	16	11
Lőrinci	16	▽̇ =	27	14	14	
Poroszló	21	▽̇	28	15	14	
Jászapáti	15	▽̇ =	28	17	16	
Jászberény	24	⊼	26	16	15	
Karcag	14	=	28	16	15	
Szolnok	11	▽̇	28	16	16	12
Tiszaroff	16	▽̇ =	27	17	16	
Túrkeve	19	▽̇	28	17	15	12
Kistelek	12	=	31	17	17	
Makó	9	⊼	29	16	15	
Szeged	7	⊼	29	17	16	11
Szentes	7	▽̇	29	16	15	
Borsodnádasd	9	▽̇	26	15	10	
Füged	6	=	27	16	13	
Hidasnémeti	3		27	16	15	
Jósvafő	8	≡	25	15	13	12
Lillafüred	29	▽̇	26	15	11	
Miskolc	14	▽̇ =	27	16	14	–
Putnok	8	=	28	16	15	
Sárospatak	1		26	15	14	12
Szendrőlád	9	∩	29	15	15	
Tokaj	6		26	16	15	
Kisvárda	2	▽̇ =	28	17	16	12
Mátészalka	2		29	17	16	
Nyíregyháza	3	▽̇	27	16	15	11
Nyírlugos	2	=	30	17	15	
Pátyod	2	▽̇	28	13	12	
Tiszabecs	.	=	28	15	14	
Vásárosnamény	4	⊼ =	29	16	15	
Záhony	.	∩	28	17	16	
Berettyóújfalu	4	▽̇	28	17	15	
Debrecen	5	▽̇ =	28	16	15	12
Hajdúdorog	5		26	15	14	
Hortobágy	2	=	27	14	13	
Körösszakál	5	▽̇	30	18	16	
Polgár	8		28	17	16	
Békéscsaba	7	▽̇ =	28	16	15	13
Mezőhegyes	–		–	–	–	–
Orosháza	10		27	16	16	12
Szarvas	14	▽̇	28	17	16	12
Szeghalom	9	=	29	17	15	

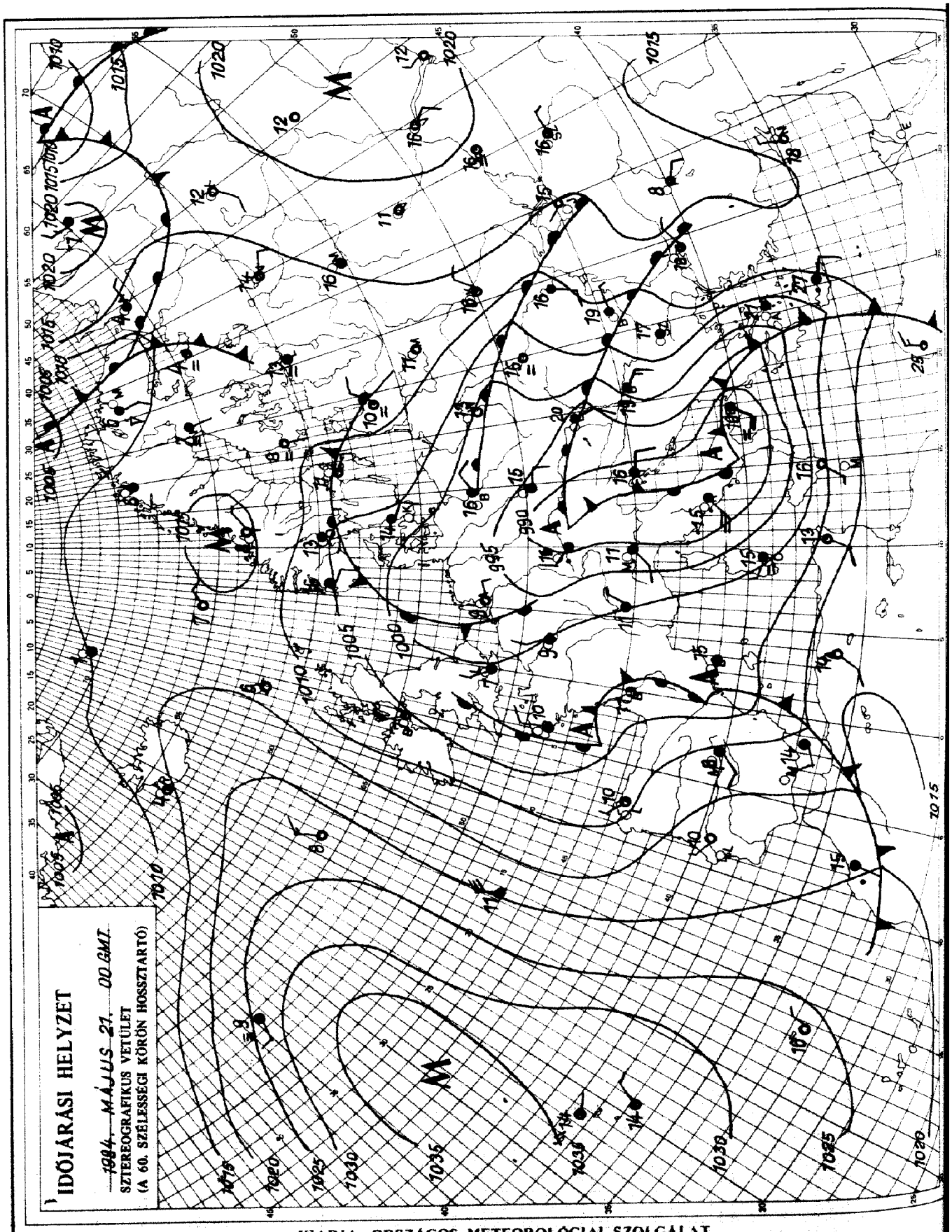

KIADJA: ORSZÁGOS METEOROLÓGIAI SZOLGÁLAT
Készíti: Központi Előrejelző Intézet Analízis- és Rövidtávú Prognózis Központja – T.: 273-018
Megjelenik naponként
Évi előfizetési díja: 1760,- Ft. – Megrendelhető: 1024 Budapest, II., Kitaibel Pál u. 1. – T.: 353-500
Kiadásért felel: az OMSZ elnöke – Szerkesztésért felel: a KEI igazgatója

Jelmagyarázat a havi mellékletben

IDŐJÁRÁSI NAPIJELENTÉS

ЕЖЕДНЕВНЫЙ МЕТЕОРОЛОГИЧЕСКИЙ БЮЛЛЕТЕНЬ · DAILY WEATHER REPORT
BULLETIN QUOTIDIEN DE TEMPS · TÄGLICHER WETTERBERICHT

97. évfolyam 143. szám + Budapest + 1984. május 22. kedd

Az időjárási helyzet és a várható időjárás:

Szárazföldünk nyugati felén hüvös az idő és sokfelé esik az eső. Nagy méretü ciklon örvénylik Nyugat-Európa fölött és ez kelti a felhőket, és a csapadékot. A légörvény széles felhőzete benyúlik az Alpok és a Kárpátok vidékére, és ott is több helyen esik az eső. A déli országokban és a Szovjetunió területén azonban sok a napsütés, és mérsékelten meleg az idő. Magyarországot délről átmenetileg egy szárazabb léghullám éri el, ezért szerdán több lesz a napsütés.

Hétfőn az ország északi felén csak 1-5, máshol 5-10 órás napsütést mértek. Reggel még borult, esős idő volt, majd délről egyre csökkent a felhőzet, és megszünt a tartós eső. Ismétlődő záporok, a Dunától keletre több helyen zivatar is kialakult. Délután Békéscsabáról erős jégesőt is jelentettek. Éjszaka is sokfelé volt eső, zápor. A tegnap reggel 7 órától ma reggel 7 óráig lehullott csapadék mennyisége az ország déli felén általában 1-5, északon ennél jóval több volt. Komárom, Pest és Szabolcs megyében, valamint az Északi-középhegység területén átlagosan 8-16, néhány helyen 20, 25 mm eső hullott. Hétfőn sokfelé fújt erős, helyenként viharos déli szél. A hőmérséklet csúcsértéke általában 18 és 24 fok között volt. Ma hajnalban 10, 14 fokot mértek. Délelőtt változatos volt a felhőzet az ország fölött. Napos és erősen felhős vidékek váltakoztak. Többfelé esett záporeső, eső. A hőmérséklet 11 órára 14, 19 fokig emelkedett.

Ma 12 órakor Budapesten 16 fokot mértek, a tengerszintre átszámitott légnyomás 1010 mbar, mérsékelten emelkedik.

A Balaton vizének hőmérséklete 11 órakor Siófoknál 16 fok volt.

Várható időjárás szerda estig:
Kedden a gyakran változó felhőzetből szórványosan fordul elő zápor, zivatar. Szerdán eleinte túlnyomóan napos idő várható, később viszont délnyugat felől ismét növekszik a felhőzet és újabb esőzés kezdődik. Az élénk, helyenként erős déli, délnyugati szél csak éjszakára mérsékelődik.
A legalacsonyabb éjszakai hőmérséklet: 8, 13,
a legmagasabb nappali hőmérséklet szerdán: általában 20 és 25 fok között alakul.

Németh Lajos s.k.

A hőmérséklet napi középértéke és eltérése a 100 évi átlagtól /Budapest belterületén/:

1984. V. 21.	17,1°C	+0,4°C

1871 óta ezen a napon Budapesten előfordult

legmagasabb hőmérséklet:	33,1°C /1872/,
legalacsonyabb hőmérséklet:	3,5°C /1952/.

84.338.

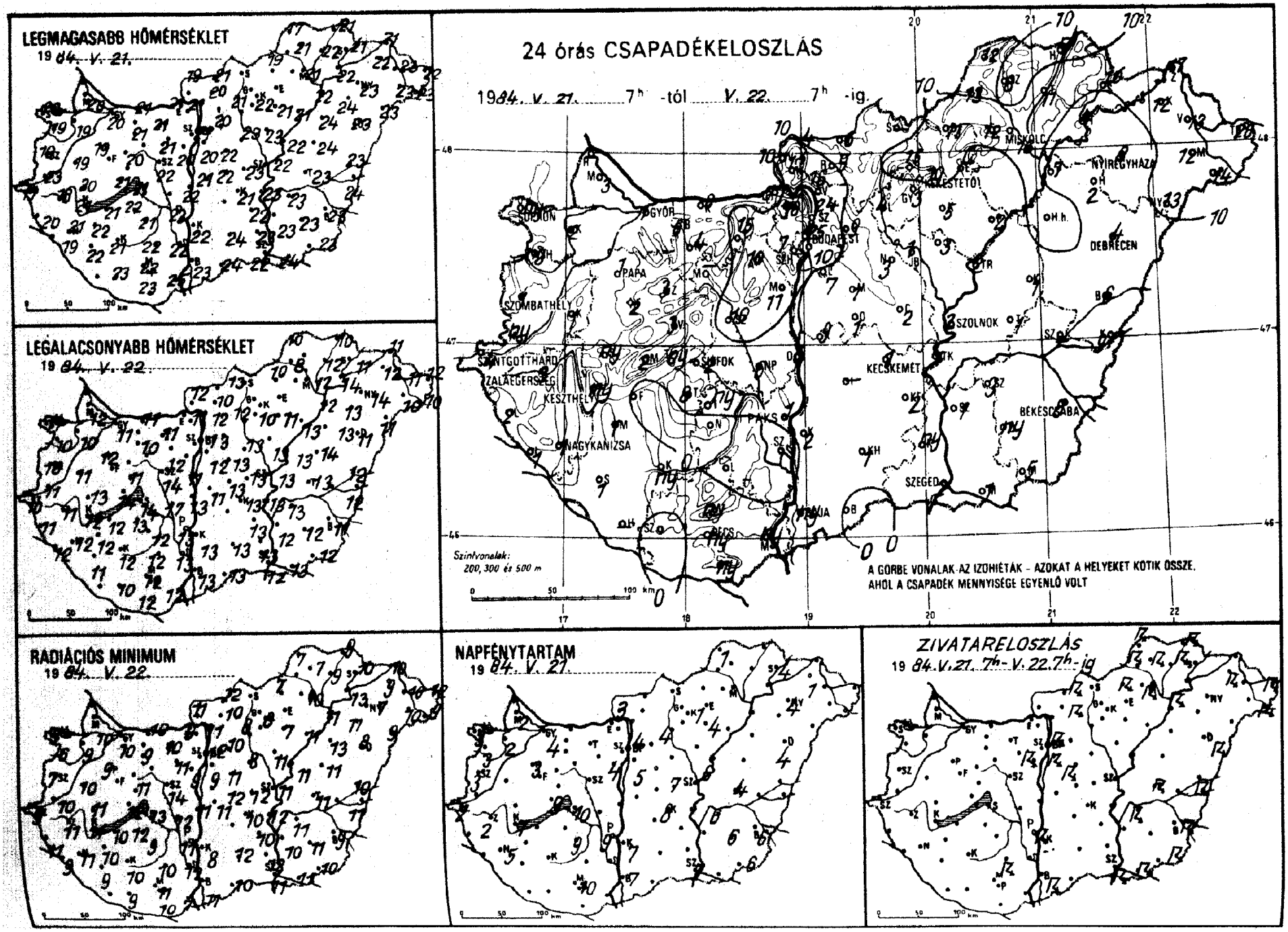
LEGMAGASABB HŐMÉRSÉKLET
19 84. V. 21.
LEGALACSONYABB HŐMÉRSÉKLET
19 84. V. 22.
RADIÁCIÓS MINIMUM
19 84. V. 22.
24 órás CSAPADÉKELOSZLÁS
19 84. V. 21. 7h -tól V. 22. 7h -ig.
SOPRON
GYŐR
PAPA
SZOMBATHELY
SZENTGOTTHÁRD
ZALAEGERSZEG
KESZTHELY
NAGYKANIZSA
SIÓFOK
PÁKS
PÉCS
BUDAPEST
MISKOLC
NYÍREGYHÁZA
KECSKEMÉT
DEBRECEN
SZOLNOK
BÉKÉSCSABA
SZEGED
Szintvonalak:
200, 300 és 500 m
A GÖRBE VONALAK AZ IZOHIÉTÁK - AZOKAT A HELYEKET KÖTIK ÖSSZE,
AHOL A CSAPADÉK MENNYISÉGE EGYENLŐ VOLT
NAPFÉNYTARTAM
19 84. V. 21.
ZIVATARELOSZLÁS
19 84. V. 21. 7h - V. 22. 7h - ig

19 84. V. 22. 07 h-ig az utolsó 24 óra adatai

állomás	csapadék (mm)		max. hőmérséklet	min. hőmérséklet	rad. min.	Előző nap napos órái
Győr	1	▽̇	20	11	10	4
Kapuvár	2	▽̇	19	10	9	2
Mosonmagyaróvár	3	▽̇	20	12	10	2
Rajka	–		–	–	–	
Sopron	ny	▽̇	20	11	9	3
Sopronhorpács	ny		19	10	6	3
Káld	1		19	11	10	
Körmend	ny		23	11	10	
Szentgotthárd	4	▽̇	17	10	9	2
Szombathely	1	▽̇ ∽	19	10	7	3
Lenti	2	=	20	11	11	
Letenye	1	∽	19	12	9	
Nagykanizsa	1	▽̇	21	12	11	5
Zalaegerszeg	3	▽̇	18	11	11	2
Farkasgyepű	2	▽̇	20	10	10	
Keszthely	ny	▽̇	21	12	11	7
Mencshely	2		18	11	9	9
Pápa	1	▽̇	19	12	9	3
Sümeg	ny		20	13	11	
Tihany	ny		21	14	12	
Veszprém	3		20	11	11	
Zirc	3		19	11	9	
Tonyód	•		21	12	10	
Somokszt. György	–		–	–	–	–
Kaposvár	ny		21	12	10	
Marcali	1		22	12	10	
Siófok	2	▽̇	21	14	13	10
Somogyszob	1	▽̇	22	11	9	
Tab	8	▽̇	22	13	12	
Fábolna	6	▽̇	21	11	9	
Esztergom	5	▽̇ =	21	11	9	
Tisbér	4		21	10	9	
Komárom	8	=	21	11	10	
Tatabánya	15		21	11	10	
Ócsútdoboz	10	⊼	21	12	11	
Dunaújváros	6		22	13	11	
Martonvásár	11	▽̇ ∽	20	11	9	4
Jór	–		–	–	–	
Nagyhörcsökp.	6	▽̇	22	17	12	
Szabadbattyán	10	=	22	14	14	
Fegszemcse	ny	∽	21	12	9	9
Fengyel	•		22	12	10	
Iks	1	⊼	22	13	10	9
Sekszárd	•		22	13	12	
Szpádtető	ny	⊼	18	12	7	
Pohács	ny	∽	25	12	7	
Pécs	ny		22	12	11	10
Siklós	ny	=	23	12	10	
Szigetvár	•		23	10	9	
Udaörs	10	⊼	21	12	9	
P. Lőrinc	7	⊼	20	12	9	5
P. Met. Int.	25	⊼	21	13	12	4
P. Szab. hegy	7	▽̇	16	10	10	
Ingléd	2	▽̇ =	23	13	12	7
Abogókő	18	▽̇ =	15	10	9	
Ódöllő	9	▽̇ =	20	12	10	4
Pályelt	13	▽̇	18	10	8	
Gonor	1		22	13	11	
Nyikáta	3		23	13	8	
Szentendre	24	▽̇ =	21	12	10	

19 84. V. 22. 07 h-ig az utolsó 24 óra adatai

állomás	csapadék (mm)		max. hőmérséklet	min. hőmérséklet	rad. min.	Előző nap napos órái
Vác	16	=	21	12	11	
Vámosmikola	4		19	12	11	3
Baja	ny	⊼	23	13	11	7
Bácsalmás	•		24	13	10	
Izsák	–		–	–	–	
Kalocsa	2		22	13	8	7
Kecskemét	1	=	21	13	10	8
Kiskunfélegyháza	2	▽̇	22	13	10	
Kiskunhalas	1	▽̇ ∽	24	13	12	
Kunszentmiklós	9	▽̇	21	11	11	
Tiszakécske	1	▽̇ =	23	13	12	
Balassagyarmat	6	⊼	21	13	12	
Romhány	9	⊼	20	10	10	
Salgótarján	–		–	–	–	
Eger	–		–	–	–	
Galyatető	15	▽̇ ≡	13	6	5	
Gyöngyös	3	▽̇	22	10	8	
Kékestető	10	▽̇ =	13	6	5	1
Kompolt	5		21	11	7	4
Lőrinci	4	▽̇ =	21	12	8	
Poroszló	2	▽̇	21	13	11	
Jászapáti	3	▽̇ =	23	13	11	
Jászberény	1	▽̇	22	13	11	
Karcag	1	=	24	14	11	
Szolnok	2	▽̇ ∽	22	13	11	6
Tiszaroff	2	=	22	13	11	
Túrkeve	1	⊼	23	13	11	4
Kistelek	ny	▽̇ =	23	13	12	
Makó	1	⊼	24	13	11	
Szeged	2	⊼	22	12	11	7
Szentes	1	▽̇	23	12	10	
Borsodnádasd	11	⊼	19	10	7	
Fügöd	11	⊼	22	12	9	
Hidasnémeti	7	⊼ =	21	10	9	
Jósvafő	12	⊼ ∽	17	10	7	1
Lillafüred	12	⊼	19	9	7	
Miskolc	16	⊼	21	12	10	–
Putnok	13	⊼ =	22	11	9	
Sárospatak	10	▽̇	21	11	10	4
Szendrőlád	8	⊼ ∽	21	8	7	
Tokaj	4		22	14	13	
Kisvárda	12	⊼ =	22	12	9	1
Mátészalka	12	▽̇	23	10	10	
Nyíregyháza	8	▽̇	23	14	7	4
Nyírlugos	13	▽̇ ∽	23	11	9	
Pátyod	14	⊼	23	10	9	
Tiszabecs	26	⊼ =	22	12	12	
Vásárosnamény	13	▽̇ =	23	11	10	
Záhony	17	▽̇	21	11	10	
Berettyóújfalu	6	⊼	23	12	10	
Debrecen	4	⊼ ∽	23	11	8	4
Hajdúdorog	2	▽̇ =	24	13	11	
Hortobágy	10	=	24	13	13	
Körösszakál	9	▽̇	24	12	11	
Polgár	7		22	12	11	
Békéscsaba	8	⊼ ▲	23	11	9	6
Mezőhegyes	5	⊼	23	12	10	6
Orosháza	ny		23	12	11	6
Szarvas	3	⊼	23	13	11	6
Szeghalom	–		–	–	–	

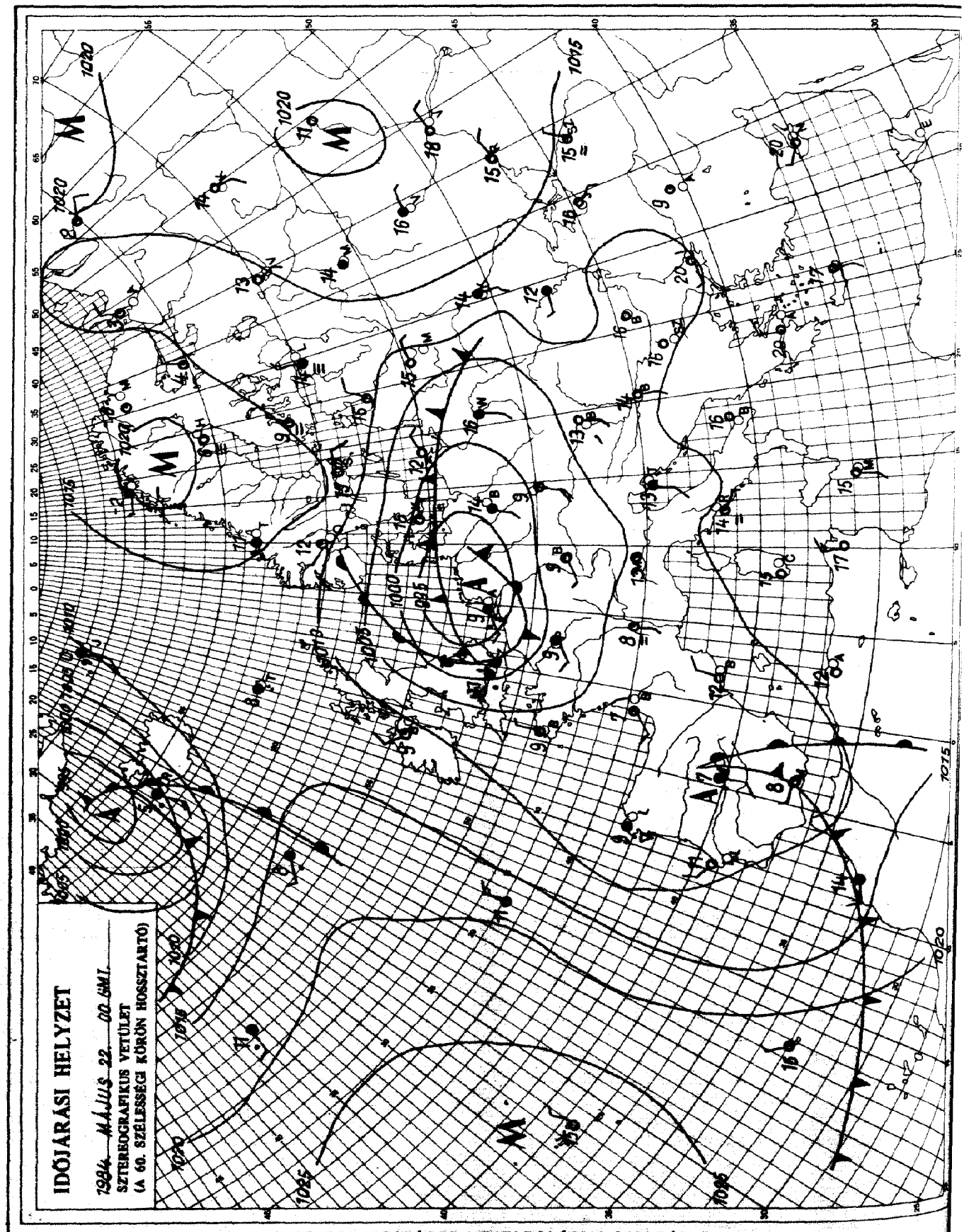

KIADJA: ORSZÁGOS METEOROLÓGIAI SZOLGÁLAT
Készíti: Központi Előrejelző Intézet Analízis- és Rövidtávú Prognózis Központja – T.: 273-018
Megjelenik naponként
Évi előfizetési díja: 1760,- Ft. – Megrendelhető: 1024 Budapest, II., Kitaibel Pál u. 1. – T.: 353-500
Kiadásért felel: az OMSZ elnöke – Szerkesztésért felel: a KEI igazgatója

Jelmagyarázat a havi mellékletben

IDŐJÁRÁSI NAPIJELENTÉS

ЕЖЕДНЕВНЫЙ МЕТЕОРОЛОГИЧЕСКИЙ БЮЛЛЕТЕНЬ · DAILY WEATHER REPORT
BULLETIN QUOTIDIEN DE TEMPS · TÄGLICHER WETTERBERICHT

97. évfolyam 144. szám. 1984. május 23. szerda

Az időjárási helyzet és a várható időjárás:

Európa legnagyobb részén egy hatalmas kiterjedésü, több középpontú ciklonrendszer alakitja az időjárást. Hatására sokfelé esik az eső, változékony, helyenként szeles az idő. A hőmérséklet csúcsértéke különösen Nyugat- Délnyugat-Európában marad el a sokévi átlagtól. Szerda reggel a Brit-szigeteken, Nyugat-Franciaországban, valamint az Alpok térségében vastag felhőtakaró húzódott. Az elmúlt 24 órában ezeken a területeken jelentős eső hullott és csapadékra hajló idő várható a következő napokban is. A Kárpát-medencében szintén nagy nedvességtartalmú levegő található, igy további esőkre, záporokra kell számitani.

Hazánkban kedden változóan felhős volt az ég és néhány órára csaknem mindenütt kisütött a nap. Több helyen esett az eső, zápor, délután zivatarok alakultak ki. Egy-egy erősebb zivatargócban jégeső is előfordult. Az éjszaka második felében délnyugat felől melegfront csapadékzónája érte el az országot és sokfelé eleredt a csendes eső. Szerda reggel 7 óráig a csapadék mennyisége csapadéknyom és 13 mm között váltakozott. A 13 mm-t Szombathelyen mérték. Kedden a legmagasabb nappali hőmérséklet 17 és 23 fok között alakult. Szerda hajnalra 9, 15 fokig hült le a levegő. Délelőtt a keleti, délkeleti határvidéken változóan felhős, másutt borult, sokfelé esős idő volt. 11 órakor a hőmérséklet az esős helyeken csak 12, 16, máshol 17 és 21 fok között volt.

Ma 12 órakor Budapesten a hőmérséklet 13 fok, a tengerszintre átszámitott légnyomás 1007 mbar, erősen süllyed.

A Balaton vizének hőmérséklete 11 órakor Siófoknál 16 fok volt.

Várható időjárás csütörtök estig:

Időnként kissé csökken a felhőzet.
Országszerte várható eső, zápor, sokfelé zivatar is kialakul.
Többször megélénkül a déli, majd a délnyugati, nyugati szél.
Várható legalacsonyabb éjszakai hőmérséklet: 9 és 14,
legmagasabb nappali hőmérséklet csütörtökön: általában 17 és 22 fok között alakul.

Bozóki István s.k.

A hőmérséklet napi középértéke és eltérése a 100 évi átlagtól /Budapest belterületén/:

1984. V. 22.	16,5°C	-0,2°C

1871 óta ezen a napon Budapesten előfordult

legmagasabb hőmérséklet:	30,8°C /1983/,
legalacsonyabb hőmérséklet:	2,0°C /1885/.

84.339.

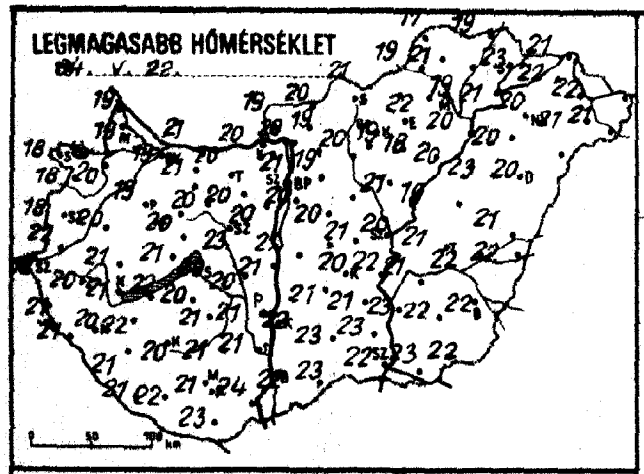
LEGMAGASABB HŐMÉRSÉKLET
1984. V. 22.

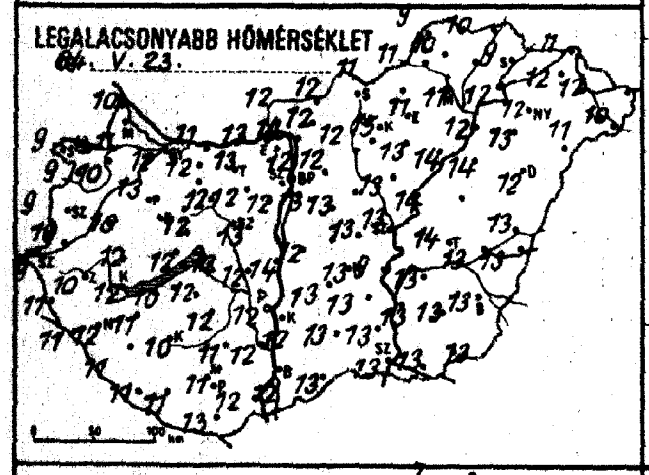
LEGALACSONYABB HŐMÉRSÉKLET
1984. V. 23.

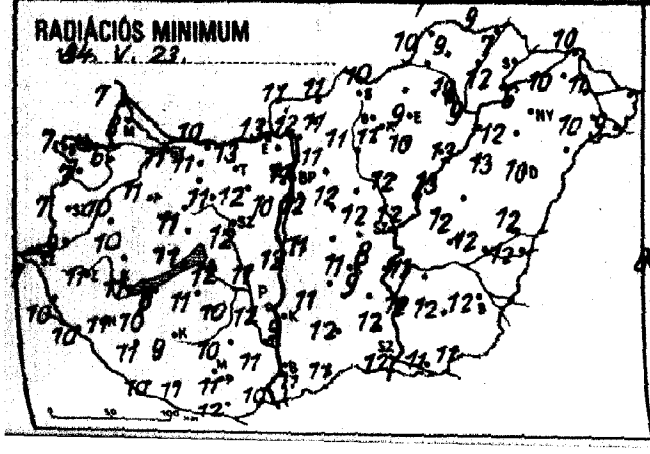
RADIÁCIÓS MINIMUM
1984. V. 23.

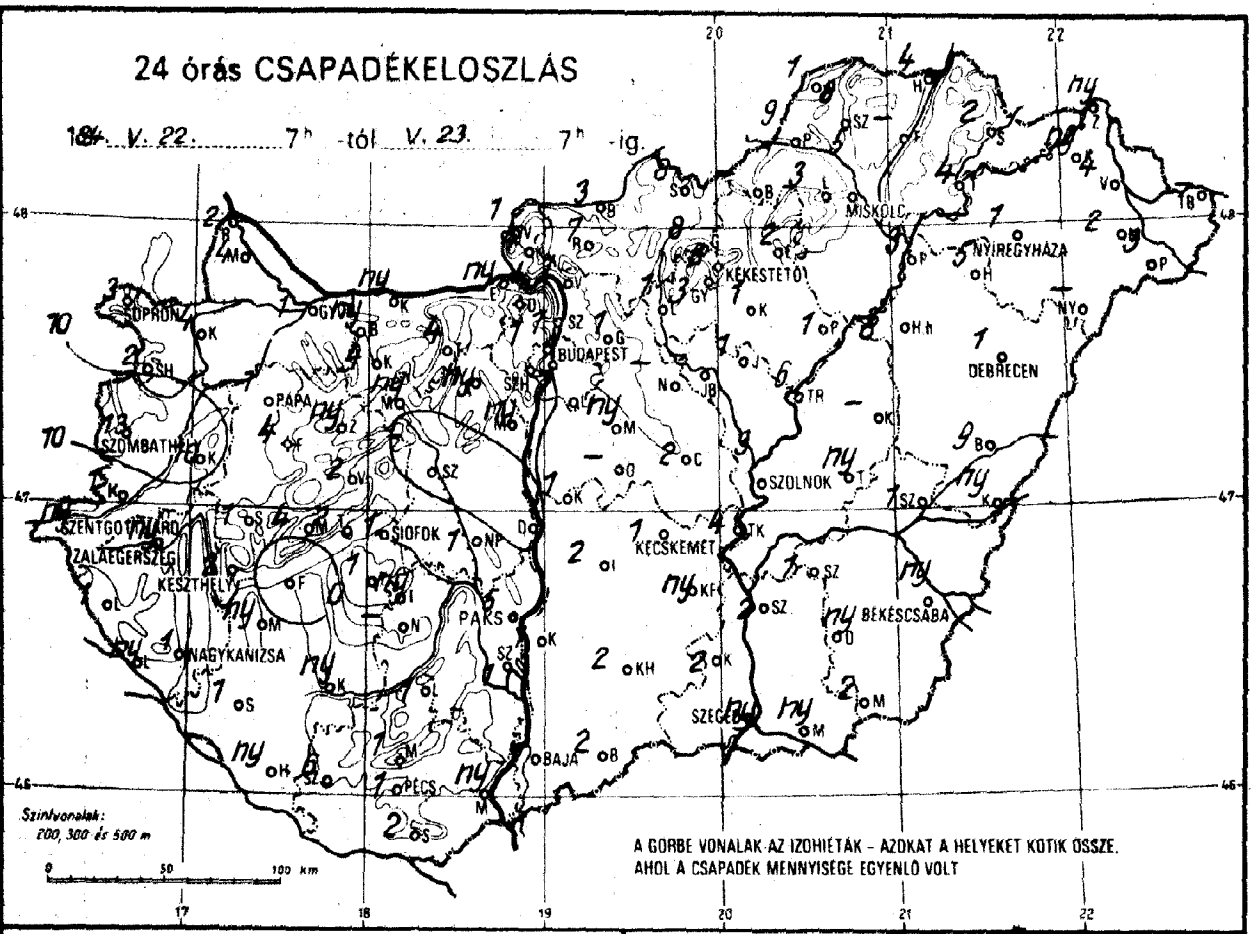
24 órás CSAPADÉKELOSZLÁS
1984. V. 22. 7h -tól V. 23. 7h -ig.
SOPRON
GYŐR
MISKOLC
NYÍREGYHÁZA
KEKESTETŐ
BUDAPEST
DEBRECEN
PAPA
SZOMBATHELY
SZOLNOK
SZENTGOTTHÁRD
ZALAEGERSZEG
KESZTHELY
SIÓFOK
KECSKEMÉT
PAKS
BÉKÉSCSABA
NAGYKANIZSA
SZEGED
BAJA
PÉCS
Szintvonalak:
200, 300 és 500 m
A GÖRBE VONALAK AZ IZOHIÉTÁK – AZOKAT A HELYEKET KÖTIK ÖSSZE,
AHOL A CSAPADÉK MENNYISÉGE EGYENLŐ VOLT

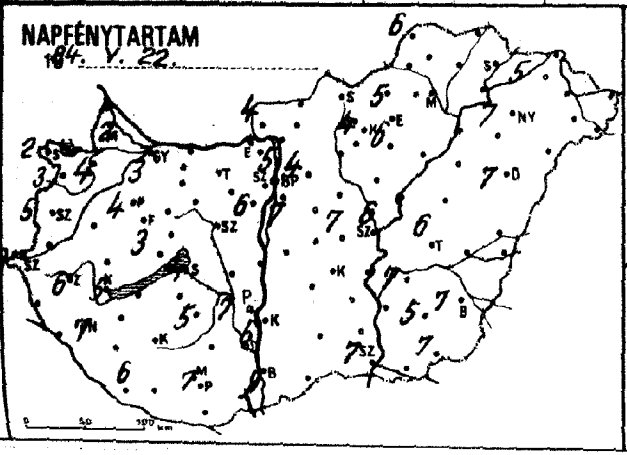
NAPFÉNYTARTAM
1984. V. 22.

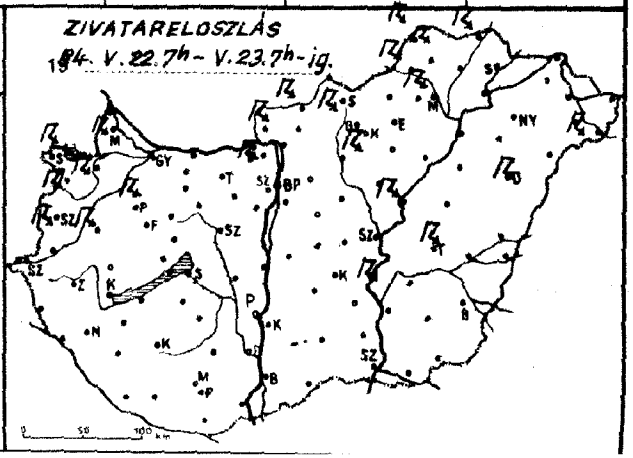
ZIVATARELOSZLÁS
1984. V. 22. 7h – V. 23. 7h-ig.

84.V.23. 19 — 07 h-ig az utolsó 24 óra adatai						Előző nap napos órái
állomás	csapadék (mm)		max. hőmérséklet	min. hőmérséklet	rad. min.	
Győr	1	⚲ ∽	19	12	11	3
Kapuvár	4	⚲ ∽	20	10	6	4
Mosonmagyaróvár	4	⚲ ∽	19	11	8	2
Rajka	2		19	10	7	
Sopron	3	⚲	18	9	7	2
Sopronhorpács	2	⚲ ∽	18	9	7	3
Káld	10	⚲	20	10	10	
Körmend	1	⚲	22	10	9	
Szentgotthárd	ny	⚲	18	9	7	8
Szombathely	13	⚲ ▲ ∽	18	9	7	5
Lenti	1		21	11	10	
Letenye	ny	⚲ ∽	21	11	10	
Nagykanizsa	1	⚲	20	12	11	7
Zalaegerszeg	ny	⚲	20	10	9	6
Farkasgyepű	4	⚲	18	10	9	
Keszthely	2	⚲	21	12	11	5
Mencshely	4		18	11	9	3
Pápa	1	⚲	19	13	11	4
Sümeg	1	⚲	21	12	10	
Tihany	2	=	21	12	11	
Veszprém	2		20	12	11	
Zirc	ny		18	11	9	
Csurgó	.		22	10	8	
Homokszt. György	ny	⚲ ∽	21	11	10	6
Kaposvár	ny		20	10	9	
Marcali	ny	⚲	22	11	10	
Siófok	1	⚲	20	12	12	4
Somogyszob	1		21	11	11	
Tab	1		20	12	11	
Bábolna	ny	⚲	19	11	9	
Esztergom	ny	=	20	13	11	
Kisbér	4		21	12	11	
Komárom	ny	∽	21	11	10	
Tatabánya	4		20	13	13	
Alcsútdoboz	ny	⚲	20	12	12	
Dunaújváros	.		21	14	12	
Martonvásár	ny		20	12	10	6
Mór	ny	∽	20	12	11	
Nagyhörcsökp.	1		20	12	11	
Szabadbattyán	.	=	23	13	12	
Tregszemcse	ny	=	21	12	10	5
Lengyel	1	=	21	11	10	
Paks	5	⚲	21	12	12	7
Szekszárd	1		21	12	11	
Árpádtető	1		18	11	7	
Mohács	ny		24	12	10	
Pécs	1	=	21	11	11	7
Siklós	2	=	23	13	12	
Szigetvár	6	⚲ =	22	11	11	
Budaörs	1		20	13	11	
Bp. Lőrinc	1	⚲	20	13	12	7
Bp. Met. Int.	1	⚲	21	12	11	5
Bp. Szab. hegy	1	⚲ =	16	10	9	
Cegléd	2	⚲ =	21	13	12	7
Dobogókő	4	⚲ ▲ =	14	9	8	
Gödöllő	1	=	19	12	11	4
Királyrét	4	⚲	19	9	9	
Monor	ny		20	13	12	
Nagykáta	=		=	=	=	
Szentendre	7	⚲ =	21	12	12	

84.V.23. 19 — 07 h-ig az utolsó 24 óra adatai						Előző nap napos órái
állomás	csapadék (mm)		max. hőmérséklet	min. hőmérséklet	rad. min.	
Vác	1	=	20	14	12	
Vámosmikola	1		19	12	11	4
Baja	1	⚲	22	12	11	9
Bácsalmás	2		23	13	11	
Izsák	2		21	13	11	
Kalocsa	1		22	12	9	6
Kecskemét	1	=	20	13	11	8
Kiskunfélegyháza	ny		21	13	9	
Kiskunhalas	2	⚲ =	23	13	12	
Kunszentmiklós	1	⚲ =	21	12	11	
Tiszakécske	4	⚲ =	22	9	8	
Balassagyarmat	3	⚲	20	12	11	
Romhány	7	⚲	19	12	11	
Salgótarján	8		21	11	10	
Eger	2	⚲ =	22	11	9	5
Galyatető	8	⚲	12	7	6	
Gyöngyös	3	⚲	19	15	11	
Kékestető	8	⚲ =	11	6	6	4
Kompolt	1	●	18	13	10	6
Lőrinci	1	=	20	12	11	
Poroszló	1	∽	20	14	13	
Jászapáti	1	⚲ =	21	13	12	
Jászberény	–		–	–	–	
Karcag	–		–	–	–	
Szolnok	3	⚲	20	13	12	6
Tiszaroff	6	⚲ =	19	14	13	
Túrkeve	ny	⚲	21	14	12	6
Kistelek	2	⚲ =	23	13	12	
Makó	ny		23	13	11	
Szeged	ny	⚲	22	13	12	7
Szentes	2	⚲	23	13	12	
Borsodnádasd	–		–	–	–	
Füged	–		–	–	–	
Hidasnémeti	4	⚲ =	19	10	9	
Jósvafő	1	⚲ ∽	17	9	7	6
Lillafüred	3	⚲	18	10	8	
Miskolc	5	⚲ =	19	11	10	–
Putnok	9	⚲ =	19	11	10	
Sárospatak	2	⚲	23	9	–	7
Szendrőlád	8	⚲ =	21	10	9	
Tokaj	4	⚲	21	12	12	
Kisvárda	ny	=	22	12	10	5
Mátészalka	2		21	11	10	
Nyíregyháza	1	⚲	20	12	6	7
Nyírlugos	–		–	–	–	
Pátyod	3	⚲ ▲	21	10	9	
Tiszabecs	–		–	–	–	
Vásárosnamény	4	⚲ =	22	12	11	
Záhony	ny		21	11	10	
Berettyóújfalu	9	⚲	21	13	12	
Debrecen	1	⚲	20	12	10	7
Hajdúdorog	5	⚲ =	20	13	12	
Hortobágy	8	⚲	23	14	13	
Körösszakál	ny	∽	22	13	12	
Polgár	3	⚲ =	20	12	9	
Békéscsaba	ny	⚲ ∽	22	13	12	7
Mezőhegyes	2		22	13	11	7
Orosháza	ny		22	13	12	5
Szarvas	1	⚲	21	13	11	7
Szeghalom	1	=	22	13	12	

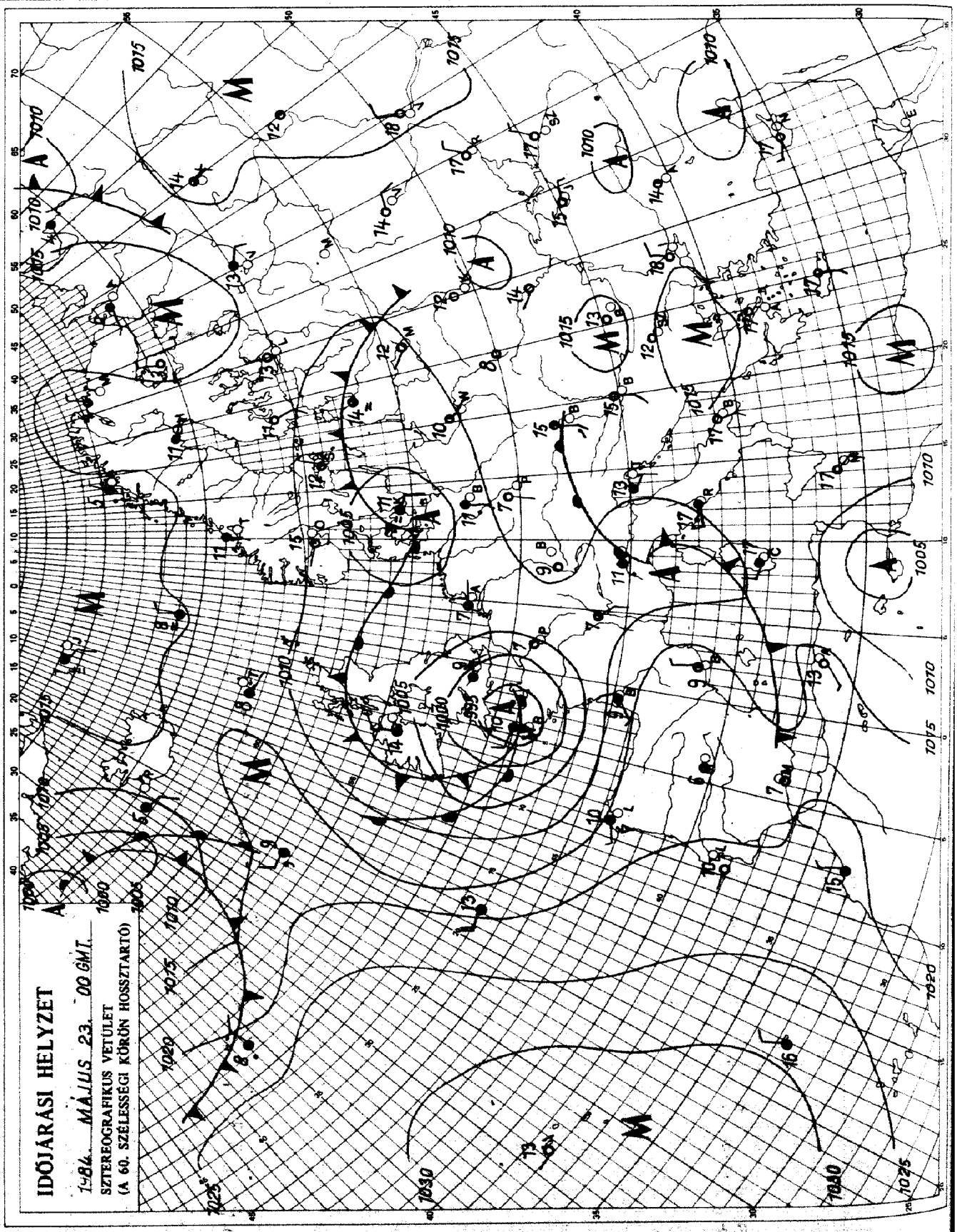

KIADJA: ORSZÁGOS METEOROLÓGIAI SZOLGÁLAT
Készíti: Központi Előrejelző Intézet Analízis- és Rövidtávú Prognózis Központja — T.: 273-018
Megjelenik naponként
Évi előfizetési díja: 1760,- Ft. — Megrendelhető: 1024 Budapest, II., Kitaibel Pál u. 1. — T.: 353-500
Kiadásért felel: az OMSZ elnöke — Szerkesztésért felel: a KEI igazgatója

Jelmagyarázat a havi mellékletben

IDŐJÁRÁSI NAPIJELENTÉS

ЕЖЕДНЕВНЫЙ МЕТЕОРОЛОГИЧЕСКИЙ БЮЛЛЕТЕНЬ · DAILY WEATHER REPORT
BULLETIN QUOTIDIEN DE TEMPS · TÄGLICHER WETTERBERICHT

97. évfolyam 145. szám. + Budapest + 1984. május 24. csütörtök

Az időjárási helyzet és a várható időjárás:

A Balkán-félszigettől Közép-Európán át egészen a Balti-tengerig többközéppontú ciklonrendszer húzódik. Az eltérő hőmérsékletü, páradús léghullámok keveredését gyakori eső, zápor, zivatar és megerősödő szél jelzi. Ugyancsak változékony, csapadékos idő van Délnyugat-Európában, a Pireneusi-félszigeten. Az elkövetkező időszakban a Kárpát-medence időjárásában nem valószinü lényeges változás.

Magyarországon szerdán délnyugat felől megnövekedett a felhőzet. Sokfelé volt eső, zápor, keleten zivatar. A csütörtök reggelig lehullott csapadék mennyisége általában 3 és 25 mm között volt, helyenként azonban ennél jóval többet mértek. Például Balassagyarmaton 29, Salgótarjánban 33, Királyréten pedig 76 mm csapadék hullott zivatar idején. Szerdán a hőmérséklet csúcsértéke az ország nagyobbik részén 13 és 19, délkeleten viszont 21 és 26 fok között alakult. Csütörtök hajnalra pedig 6 és 13 fokig hült le a levegő. Ma délelőtt folytatódott a változóan felhős idő. Ujabb esőről, záporról érkezett jelentés. A hőmérséklet 11 órakor az országban 11 és 17 fok között alakult.

Ma 12 órakor Budapesten a hőmérséklet 15 fok, a tengerszintre átszámitott légnyomás 1002 mbar, mérsékelten emelkedik.

A Balaton vizének hőmérséklete Siófoknál 11 órakor 15 fok volt.

Várható időjárás péntek estig:

Időnként jelentősen, hosszabb időre csökken a felhőzet, de - főként délután - helyi záporok, zivatarok várhatók.
A nyugati, délnyugati szél csak kissé élénkül meg.
Várható legalacsonyabb éjszakai hőmérséklet: 7, 12 fok között,
legmagasabb nappali hőmérséklet pénteken: 20 fok körül várható.

Török Dénes s.k.

TÁVOLABBI KILÁTÁSOK SZOMBATTÓL-KEDDIG:

Melegszik az időjárás. Több órás napsütésre lehet számitani. Elszórtan futó záporok, zivatarok főleg az időszak elején alakulhatnak ki. Legalacsonyabb hajnali hőmérséklet: eleinte 8, 13, később 10, 15 fok között várható. Legmagasabb nappali hőmérséklet: eleinte 19, 24, később 22, 27 fok között lesz. Jelentős mennyiségü /legalább 5 mm napi/ csapadék az ország területének 30 százalékán várható.

KÖZÉPTÁVÚ ELŐREJELZŐ OSZTÁLY

A hőmérséklet napi középértéke és eltérése a 100 évi átlagtól /Budapest belterületén/:

1984. V. 23.	13,4°C	-3,6°C

1871 óta ezen a napon Budapesten előfordult

legmagasabb hőmérséklet:	31,8°C /1950/,
legalacsonyabb hőmérséklet:	3,3°C /1917/.

84.340.

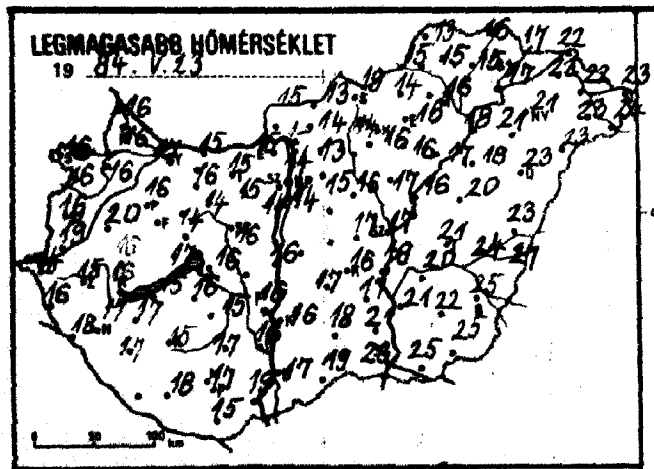
LEGMAGASABB HŐMÉRSÉKLET
19 84. V. 23

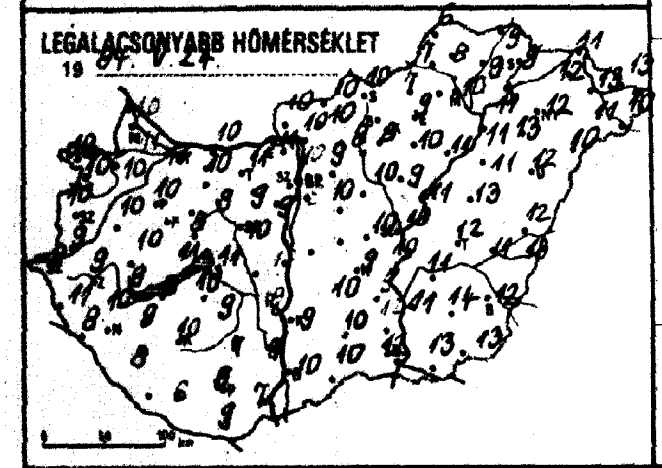
LEGALACSONYABB HŐMÉRSÉKLET
19 84. V. 24

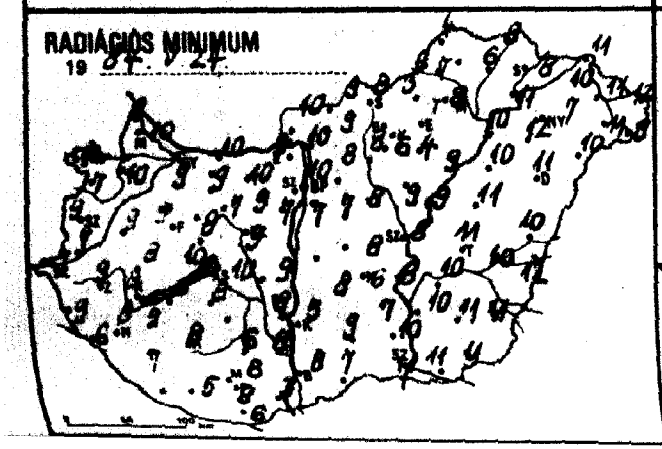
RADIÁCIÓS MINIMUM
19 84. V. 24

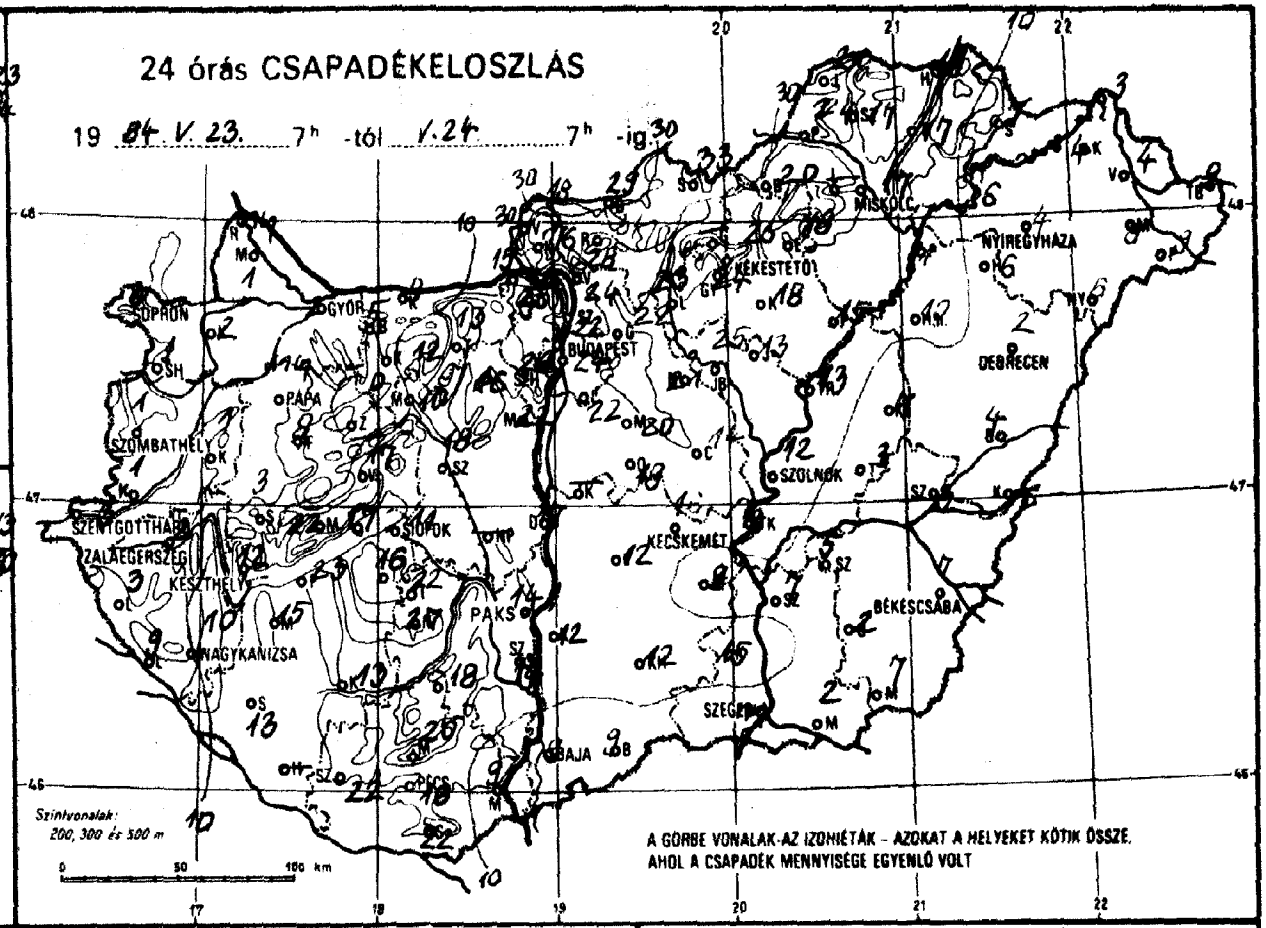
24 órás CSAPADÉKELOSZLÁS
19 84. V. 23. 7h -tól V. 24 7h -ig
SOPRON
GYŐR
BUDAPEST
MISKOLC
NYÍREGYHÁZA
KÉKESTETŐ
DEBRECEN
PAPA
SZOMBATHELY
SZOLNOK
SZENTGOTTHÁRD
ZALAEGERSZEG
KESZTHELY
SIÓFOK
KECSKEMÉT
PAKS
NAGYKANIZSA
BÉKÉSCSABA
SZEGED
BAJA
Szintvonalak:
200, 300 és 500 m
A GÖRBE VONALAK AZ IZOHIÉTÁK – AZOKAT A HELYEKET KÖTIK ÖSSZE, AHOL A CSAPADÉK MENNYISÉGE EGYENLŐ VOLT

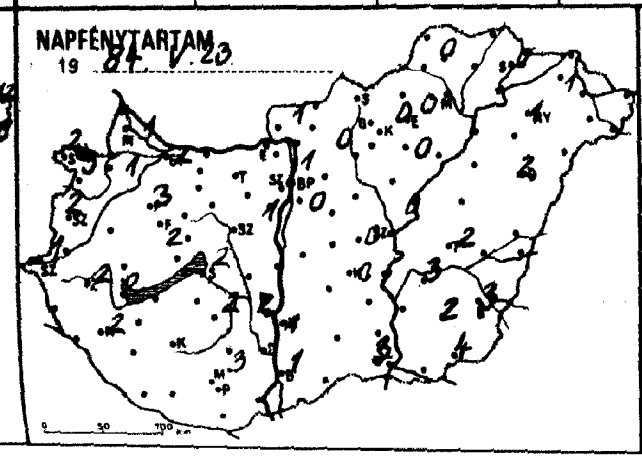
NAPFÉNYTARTAM
19 84. V. 23

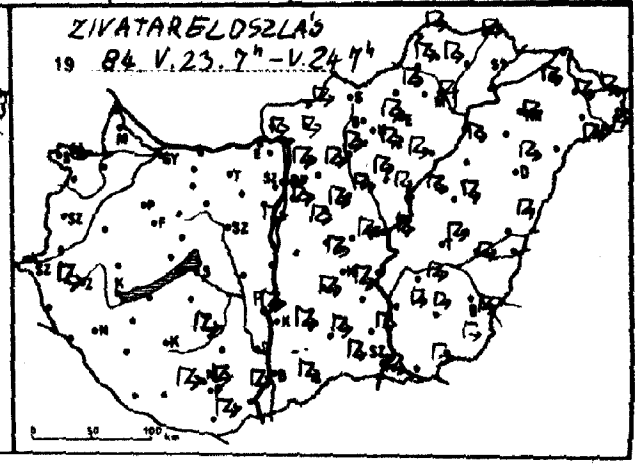
ZIVATARELOSZLÁS
19 84. V. 23. 7h – V. 24 7h

1984. V. 24. 07 h-ig az utolsó 24 óra adatai						Előző nap napos órái
állomás	csapadék (mm)		max. hőmérséklet	min. hőmérséklet	rad. min.	
Győr	2		17	11	9	2
Kapuvár	2		16	10	10	1
Sopronmagyaróvár	1		16	11	10	1
Sajka	ny		16	10	9	
Sopron	3		16	10	8	2
Sopronhorpács	1		16	10	7	3
Táld	1		20	10	9	
Körmend	1		19	9	7	
Szentgotthárd	3		14	8	7	1
Szombathely	1		16	10	9	2
Szenti	3		16	11	9	
Vetenye	9		18	8	6	
Nagykanizsa	10		17	10	8	2
Balatonszeg	2		15	9	9	2
Farkasgyepű	8		16	7	6	
Keszthely	12		16	9	8	2
Tencshely	22		13	9	7	2
Pápa	ny		16	10	9	3
Sümeg	3		16	10	8	
Tihany	17		17	11	10	
Veszprém	17		14	8	8	
Pápa	.		13	8	8	
Tonyód	23		15	8	6	
Homokszt. György	–		–	–	–	–
Kaposvár	13		15	10	8	
Marcali	15		17	9	9	
Siófok	11		16	11	10	2
Somogyszob	13		17	8	7	
Tab	16		16	10	8	
Tábolna	5		15	11	9	
Esztergom	15		15	11	9	
Csisbér	12		16	10	9	
Komárom	8		15	10	10	
Tatabánya	13		15	11	10	
Alcsútdoboz	16		15	9	9	
Dunaújváros	17		16	10	9	
Martonvásár	22		14	9	7	1
Mór	10		14	9	7	
Nagyhörcsökp.	–		–	–	–	
Szabadbattyán	18		16	10	9	
Fegszemcse	22		15	9	6	2
Fengyel	18		17	7	6	
Paks	14		16	9	8	2
Szekszárd	14		16	9	8	
Árpádtető	20		12	9	5	
Mohács	9		19	7	3	
Pécs	16		17	9	8	3
Siklós	22		15	9	6	
Szigetvár	22		18	6	5	
Budaörs	24		14	10	8	
Bp. Lőrinc	22		14	9	7	0
Bp. Met. Int.	22		14	10	10	1
Bp. Szab. hegy	26		11	8	6	
Szeged	14		17	10	8	0
Bobogókő	25		10	7	7	
Gödöllő	22		13	9	8	
Királyrét	76		12	9	8	
Monor	20		15	10	7	
Nagykáta	21		16	10	8	
Szentendre	24		14	10	10	

1984. V. 24. 07 h-ig az utolsó 24 óra adatai						Előző nap napos órái
állomás	csapadék (mm)		max. hőmérséklet	min. hőmérséklet	rad. min.	
Vác	28		14	10	10	
Vámosmikola	18		15	10	10	1
Baja	9		17	10	8	1
Bácsalmás	9		19	10	7	
Izsák	12		17	10	8	
Kalocsa	12		16	9	5	1
Kecskemét	16		16	9	6	0
Kiskunfélegyháza	9		17	9	7	
Kiskunhalas	12		18	10	9	
Kunszentmiklós	–		–	–	–	
Tiszakécske	13		19	10	8	
Balassagyarmat	29		13	10	9	
Romhány	31		14	10	9	
Salgótarján	33		19	10	8	
Eger	18		15	9	7	0
Galyatető	–		–	–	–	
Gyöngyös	24		16	8	6	
Kékestető	26		8	4	4	0
Kompolt	18		16	10	4	0
Lőrinci	23		14	8	8	
Poroszló	15		17	11	9	
Jászapáti	13		17	9	9	
Jászberény	25		16	10	8	
Karcag	7		20	13	11	
Szolnok	12		17	10	8	0
Tiszaroff	13		16	11	9	
Túrkeve	3		21	12	11	2
Kistelek	15		21	12	10	
Makó	2		25	13	11	
Szeged	ny		26	12	11	3
Szentes	7		21	11	10	
Borsodnádasd	20		14	7	3	
Fügöd	17		15	9	6	
Hidasnémeti	19		16	9	8	
Jósvafő	21		13	6	4	0
Lillafüred	–		–	–	–	
Miskolc	17		16	10	8	–
Putnok	24		15	7	6	
Sárospatak	7		17	9	8	0
Szendrőlád	17		15	8	7	
Tokaj	6		17	11	11	
Kisvárda	4		22	12	10	1
Mátészalka	8		23	11	11	
Nyíregyháza	4		21	12	7	1
Nyírlugos	6		23	10	10	
Pátyod	9		24	10	9	
Tiszabecs	9		23	13	12	
Vásárosnamény	4		22	13	11	
Záhony	3		22	11	11	
Berettyóújfalu	4		23	12	10	
Debrecen	2		23	12	11	2
Hajdúdorog	6		21	13	12	
Hortobágy	10		18	11	10	
Körösszakál	6		27	13	12	
Polgár	11		18	11	10	
Békéscsaba	7		25	12	11	3
Mezőhegyes	7		25	13	11	4
Orosháza	2		22	14	11	2
Szarvas	5		20	11	10	3
Szeghalom	3		24	11	10	

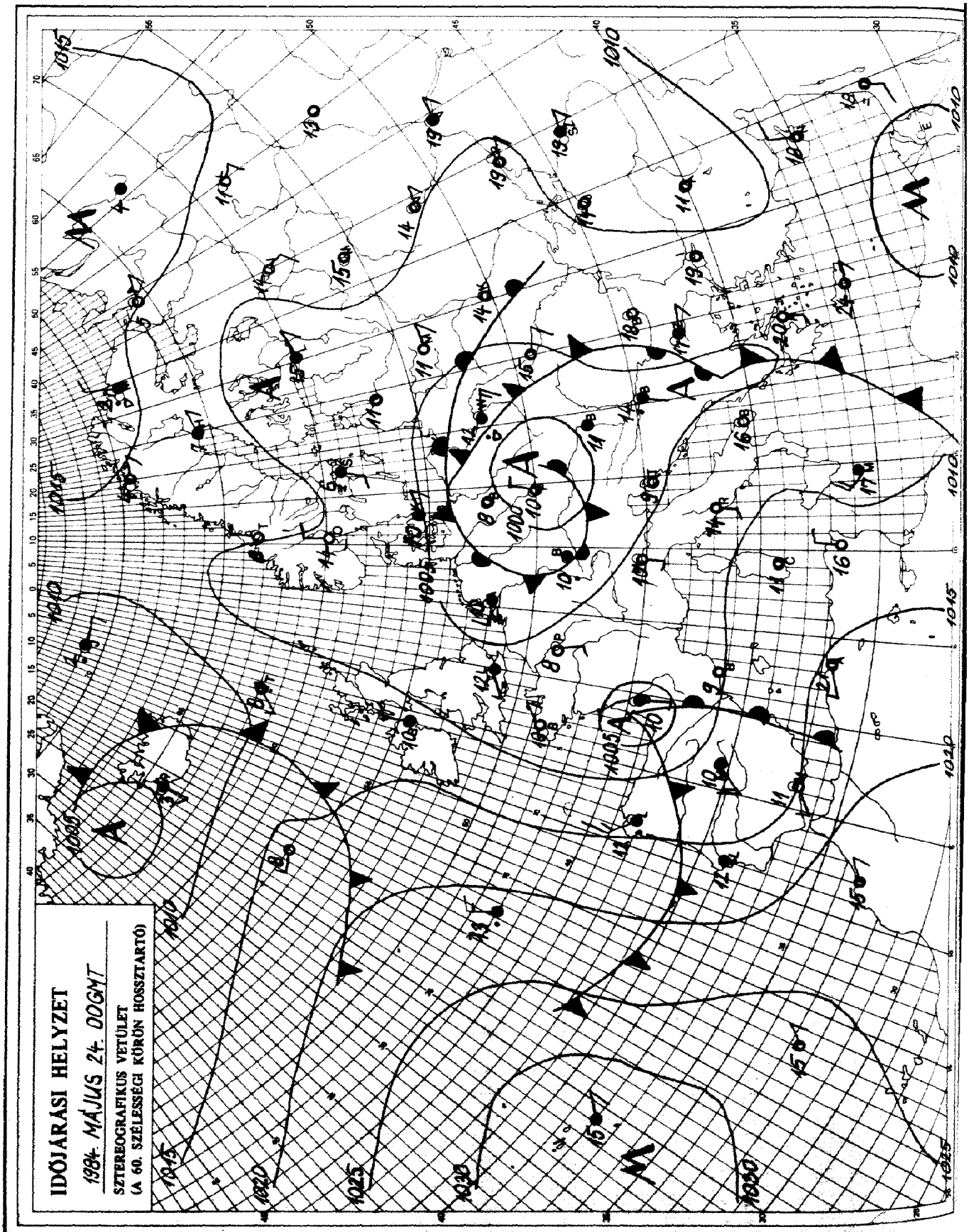

KIADJA: ORSZÁGOS METEOROLÓGIAI SZOLGÁLAT
Készíti: Központi Előrejelző Intézet Analízis- és Rövidtávú Prognózis Központja – T.: 273-018
Megjelenik naponként
Évi előfizetési díja: 1760,- Ft. – Megrendelhető: 1024 Budapest, II., Kitaibel Pál u. 1. – T.: 353-500
Kiadásért felel: az OMSZ elnöke – Szerkesztésért felel: a KEI igazgatója

Jelmagyarázat a havi mellékletben

IDŐJÁRÁSI NAPIJELENTÉS

ЕЖЕДНЕВНЫЙ МЕТЕОРОЛОГИЧЕСКИЙ БЮЛЛЕТЕНЬ · DAILY WEATHER REPORT
BULLETIN QUOTIDIEN DE TEMPS · TÄGLICHER WETTERBERICHT

97. évfolyam 146. szám. + Budapest + 1984. május 25. péntek

Az időjárási helyzet és a várható időjárás:

Kontinensünk nagy részén változatos, változékony időjárás uralkodik. Hatalmas méretü légörvény és ennek időjárási frontjai okoznak sokfelé csapadékot. Nyugat-Európán át hüvös levegő, Dél, Délkelet-Európán át meleg levegő áramlik, majd keveredik Közép- és Észak-Európa térségében. Pénteken délelőtt sokfelé esett az eső a Német-Lengyel alföldön, a Brit-szigetek térségében, valamint az Appennini-félsziget északi részén. Az Adria és a Fekete-tenger északi partvidékéről heves záporokat, zivatarokat jelentettek. A hőmérséklet Nyugat-Európában több fokkal elmarad, ugyanakkor a Kelet-Európai alföldön jelentősen meghaladja a sokéves május végi átlagot.

Hazánkban csütörtökön változóan felhős volt az ég. Az ország középső vidékein 3, 5 órán át, másutt 5, 8 órán át sütött a nap. Délelőtt a Dunántúlon néhol esett az eső, majd csökkent, délután ismét gyakorta erősen megnövekedett a felhőzet, sokfelé alakult ki zápor, zivatar, néhol jégeső is előfordult. A péntek reggelig lehullott csapadék mennyisége általában 1 - 2 mm, a Dunántúl északi felén általában 3, 8 mm, Sopronhorpács térségében 12, Sopronban 37 mm volt. A hőmérséklet csúcsértéke 16, 22 fok között, a legalacsonyabb éjszakai hőmérséklet általában 7, 11 fok között alakult. Délelőtt az ország nagyobb részén napos idő, az északi megyékben felhős idő volt, csapadékról nem érkezett jelentés. A hőmérséklet 11 órára 15, 19 fok közé emelkedett.

Ma 12 órakor Budapesten a hőmérséklet 18 fok, a tengerszintre átszámitott légnyomás 1003 mbar, nem változik.

A Balaton vizének hőmérséklete Siófoknál 11 órakor 16 fok volt.

Várható időjárás szombat estig:

Ma /pénteken/ a délutáni és esti órákban időnként erősen megnövekszik a felhőzet és akkor szórványosan számithatunk záporra, zivatarra.
Holnapra /szombatra/ kevesebb felhő, jobbára napos idő várható, csak néhány helyen alakul ki zápor, zivatar.
A déli, délnyugati szél napközben élénk lesz.
Várható legalacsonyabb éjszakai hőmérséklet: 9, 14,
legmagasabb nappali hőmérséklet szombaton: 21, 26 fok között.

H. Bóna Márta s.k.

A hőmérséklet napi középértéke és eltérése a 100 évi átlagtól /Budapest belterületén/:

1984. V. 24.	14,3°C	-3,2°C

1871 óta ezen a napon Budapesten előfordult

legmagasabb hőmérséklet:	31,7°C /1950/,
legalacsonyabb hőmérséklet:	4,5°C /1955/.

84.341.

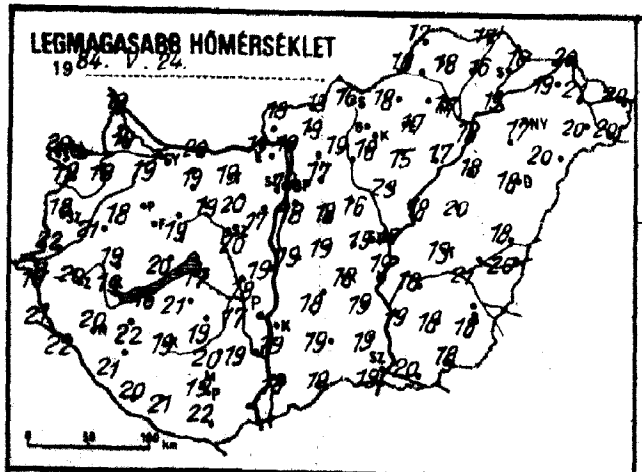
LEGMAGASABB HŐMÉRSÉKLET
1984. V. 24.

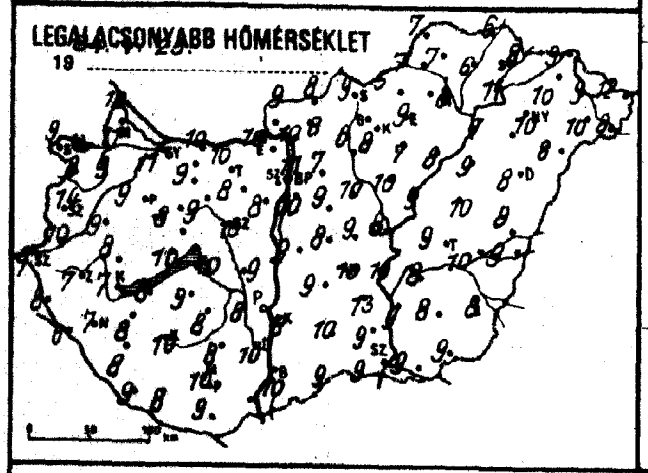
LEGALACSONYABB HŐMÉRSÉKLET
19

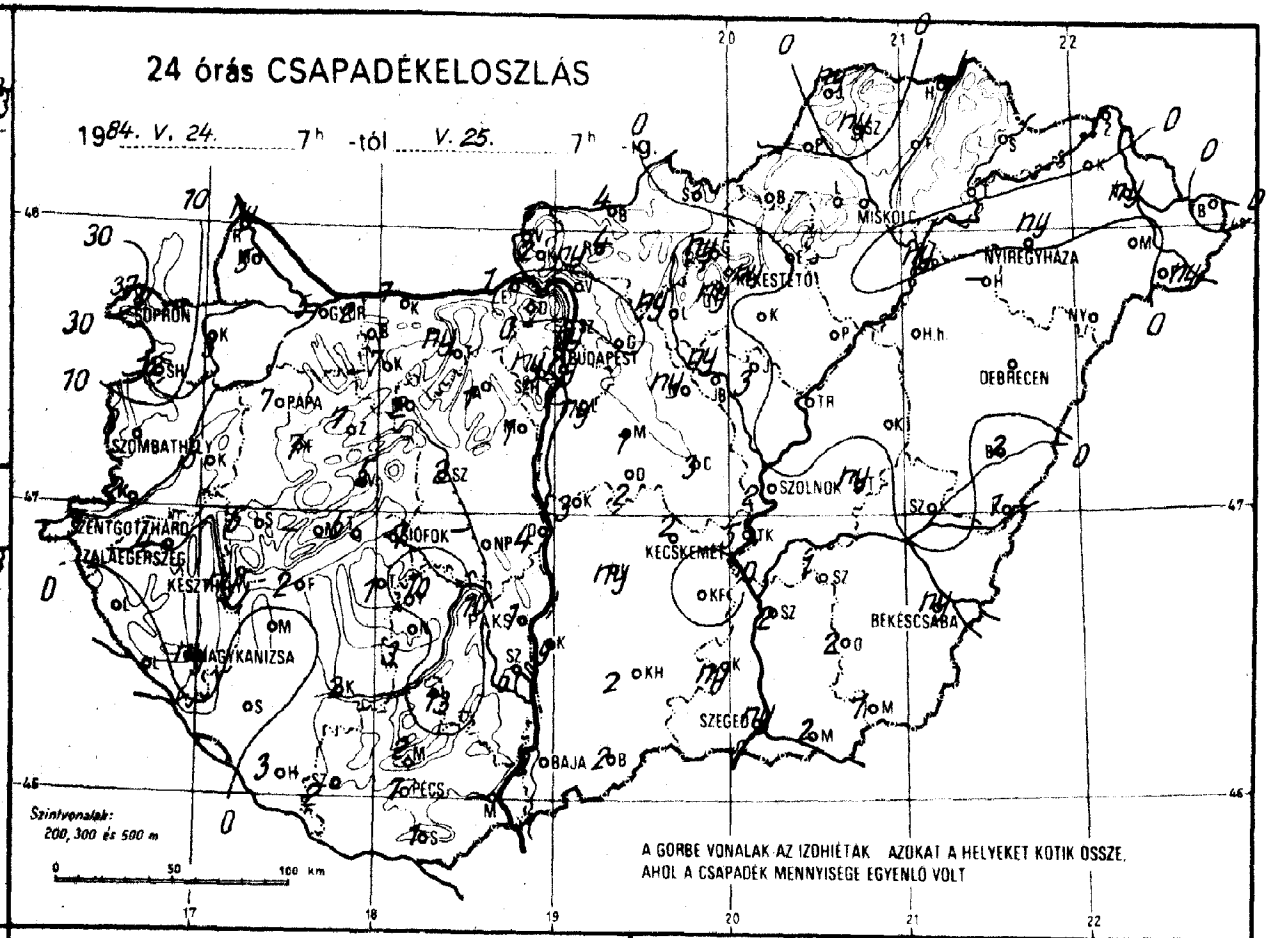
24 órás CSAPADÉKELOSZLÁS
1984. V. 24. 7h -tól V. 25. 7h -ig.
SOPRON
GYŐR
BUDAPEST
MISKOLC
NYÍREGYHÁZA
KÉKESTETŐ
DEBRECEN
PAPA
SZOMBATHELY
SZENTGOTTHÁRD
ZALAEGERSZEG
KESZTHELY
BIÓFOK
PÁKS
KECSKEMÉT
SZOLNOK
BÉKÉSCSABA
MAGYKANIZSA
SZEGED
BAJA
PÉCS
Szintvonalak:
200, 300 és 500 m
A GÖRBE VONALAK AZ IZOHIÉTAK AZOKAT A HELYEKET KÖTIK ÖSSZE,
AHOL A CSAPADÉK MENNYISÉGE EGYENLŐ VOLT

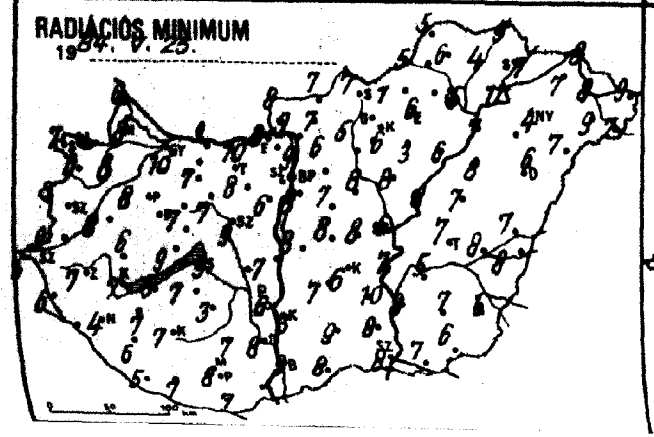
RADIÁCIÓS MINIMUM
1984. V. 25.

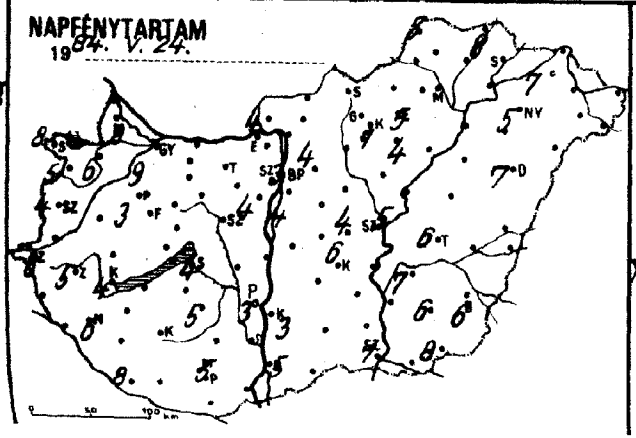
NAPFÉNYTARTAM
1984. V. 24.

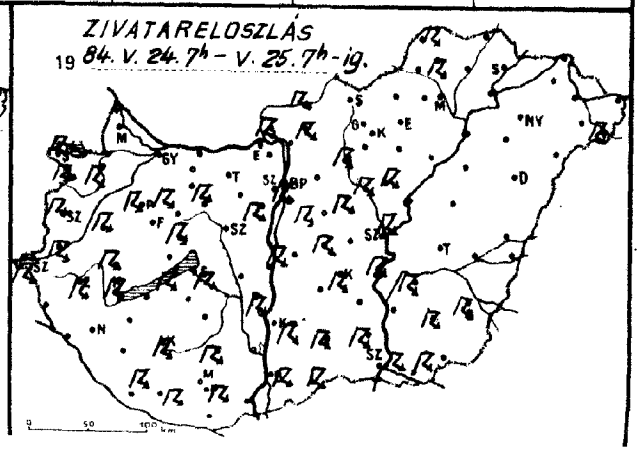
ZIVATARELOSZLÁS
1984. V. 24. 7h – V. 25. 7h-ig.

84. V. 25. 07 h-ig az utolsó 24 óra adatai						Előző nap napos órái
állomás	csapadék (mm)		max. hőmérséklet	min. hőmérséklet	rad. min.	
Győr	5	∩	19	11	10	9
Kapuvár	3	⊏ =	19	9	8	6
Mosonmagyaróvár	5	▽̇	19	11	8	8
Rajka	ny		19	10	6	
Sopron	37	⊏	20	9	7	8
Sopronhorpács	12	⊏	19	8	6	5
Káld	8	⊏	21	9	8	
Kőrmend	2	⊏	22	10	9	
Szentgotthárd	5	⊏	19	7	5	6
Szombathely	8	⊏	18	14	8	4
Lenti	.		21	8	6	
Letenye	.	≡	22	6	–	
Nagykanizsa	ny	▽̇ ∩	20	7	4	6
Zalaegerszeg	4	⊏ =	20	7	7	5
Farkasgyepű	7	▽̇	18	8	6	
Keszthely	ny	⊏ ≡	19	7	7	4
Mencshely	–		–	–	–	–
Pápa	7	⊏	18	9	8	3
Sümeg	6	⊏ =	19	8	6	
Tihany	5	⊏ =	20	10	9	
Veszprém	5	⊏	19	8	7	
Zirc	7	⊏	17	7	6	
Fonyód	2		16	8	5	
Homokszt. György	3	⊏▲∩	20	9	5	8
Kaposvár	2	⊏	19	10	7	
Marcali	.	∩	22	8	7	
Siófok	7	⊏	17	10	9	4
Somogyszob	.	∩	21	8	7	
Tab	1		21	9	7	
Bábolna	2	▽̇	19	11	8	
Esztergom	1	▽̇ =	19	10	8	
Kisbér	7		19	9	7	
Komárom	1		20	10	9	
Tatabánya	ny		19	10	10	
Alcsútdoboz	1		20	8	8	
Dunaújváros	4	∩	18	9	7	
Martonvásár	1	⊏ =	17	8	6	4
Mór	2	⊏ =	19	9	7	
Nagyhörcsökp.	–		–	–	–	
Szabadbattyán	2		20	10	9	
Tegszemcse	10	∩	19	8	3	5
Lengyel	13	⊏▲∩	20	8	7	
Paks	1	⊏	17	8	6	3
Szekszárd	6	▽̇	19	10	8	
Árpádtető	2		15	10	6	
Mohács	–		–	–	–	
Pécs	7	⊏	19	10	8	5
Siklós	1		22	9	7	
Szigetvár	2	⊏ =	21	8	7	
Budaörs	ny	⊏	18	10	7	
Bp. Lőrinc	ny	⊏	18	10	8	4
Bp. Met. Int.	ny	▽̇	19	11	9	3
Bp. Szab. hegy	ny		16	9	9	
Cegléd	3	▽̇ =	19	9	8	4
Dobogókő	.		14	9	8	
Gödöllő	.	∩	17	7	6	4
Királyrét	2	⊏	17	7	6	
Monor	1	∩	18	9	7	
Nagykáta	ny	⊏ ∩	16	10	8	
Szentendre	.	=	20	10	9	

84. V. 25. 07 h-ig az utolsó 24 óra adatai						Előző nap napos órái
állomás	csapadék (mm)		max. hőmérséklet	min. hőmérséklet	rad. min.	
Vác	ny	∩	19	10	9	
Vámosmikola	1		18	9	8	4
Baja	8	⊏	18	10	9	5
Bácsalmás	2	⊏	19	9	8	
Izsák	ny	=	18	9	7	
Kalocsa	9	⊏	19	8	3	3
Kecskemét	2	⊏	18	10	6	6
Kiskunfélegyháza	.	∩	19	13	10	
Kiskunhalas	2	⊏ ∩	19	10	9	
Kunszentmiklós	3	⊏ =	19	9	8	
Tiszakécske	5	⊏ ∩	19	10	7	
Balassagyarmat	4	⊏	19	8	7	
Romhány	4	⊏	19	8	7	
Salgótarján	.		16	9	7	
Eger	.	=	17	9	6	5
Galyatető	ny	≡,	12	6	4	
Gyöngyös	ny	=	18	8	6	
Kékestető	ny	▽̇ ≡	9	6	4	1
Kompolt	.	∩	15	7	3	4
Lőrinci	ny	⊏	19	6	5	
Poroszló	.	∩	17	8	6	
Jászapáti	3	⊏	23	10	8	
Jászberény	ny	⊏ ∩	19	9	7	
Karcag	.	=	20	10	7	
Szolnok	2	⊏ ∩	17	8	6	5
Tiszaroff	.	=	18	9	8	
Túrkeve	ny	▽̇ ∩	19	9	7	6
Kistelek	ny	⊏ =	19	9	8	
Makó	2	⊏	20	9	7	
Szeged	ny	⊏ ∩	19	9	8	7
Szentes	2	▽̇	19	9	8	
Borsodnádasd	.	∩	18	5	1	
Füged	.	∩	16	6	4	
Hidasnémeti	.	≡	17	6	5	
Jósvafő	ny	⊏ ∩	17	7	5	5
Lillafüred	.	∩	17	7	5	
Miskolc	.	=	17	8	5	–
Putnok	.	≡	18	7	5	
Sárospatak	.		16	8	7	8
Szendrőlád	ny	⊏ ∩	18	7	6	
Tokaj	.		19	11	11	
Kisvárda	.	∩	19	10	7	7
Mátészalka	.	∩	20	10	9	
Nyíregyháza	ny	▽̇ ∩	17	10	4	5
Nyírlugos	.	∩	20	8	7	
Pátyod	ny	⊏ ∩	20	8	7	
Tiszabecs	.	∩	20	12	9	
Vásárosnamény	ny	∩	21	9	8	
Záhony	.	=	20	9	8	
Berettyóújfalu	2	▽̇	18	8	7	
Debrecen	.	≡	18	8	6	7
Hajdúdorog	–		–	–	–	
Hortobágy	.		18	9	8	
Körösszakál	1	▽̇ ∩	20	9	8	
Polgár	ny	⊏ ∩	18	7	7	
Békéscsaba	ny	⊏ ∩	18	8	6	6
Mezőhegyes	1	∩	18	9	6	8
Orosháza	2	⊏ ∩	18	8	7	6
Szarvas	1	⊏▲∩	18	8	5	7
Szeghalom	.	=	21	10	8	

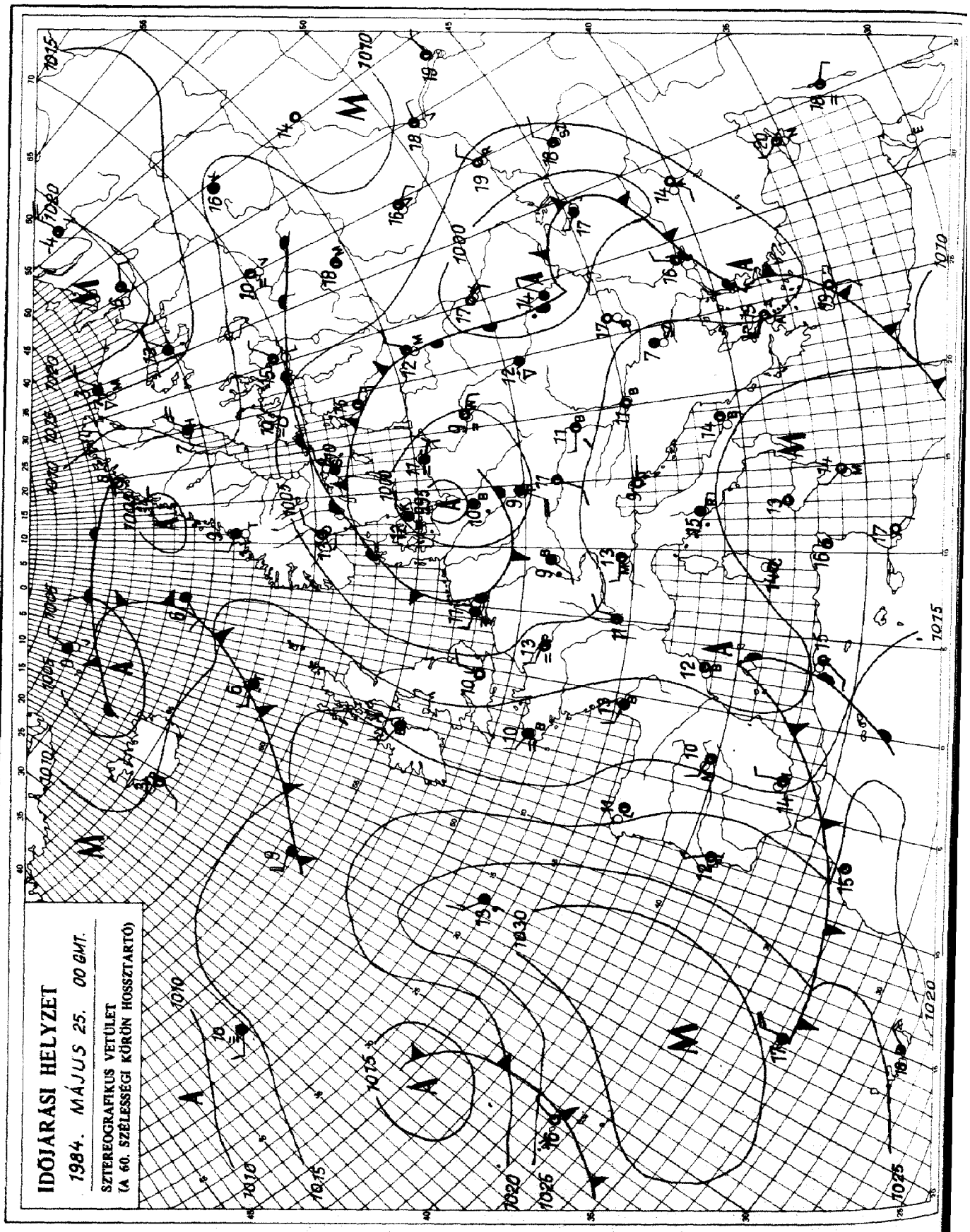

KIADJA: ORSZÁGOS METEOROLÓGIAI SZOLGÁLAT
Készíti: Központi Előrejelző Intézet Analízis- és Rövidtávú Prognózis Központja – T.: 273-018
Megjelenik naponként
Évi előfizetési díja: 1760,- Ft. – Megrendelhető: 1024 Budapest, II., Kitaibel Pál u. 1. – T.: 353-500
Kiadásért felel: az OMSZ elnöke – Szerkesztésért felel: a KEI igazgatója

Jelmagyarázat a havi mellékletben

IDŐJÁRÁSI NAPIJELENTÉS

ЕЖЕДНЕВНЫЙ МЕТЕОРОЛОГИЧЕСКИЙ БЮЛЛЕТЕНЬ · DAILY WEATHER REPORT
BULLETIN QUOTIDIEN DE TEMPS · TÄGLICHER WETTERBERICHT

97. évfolyam 147. szám + Budapest + 1984. május 26. szombat

Az időjárási helyzet és a várható időjárás:

Északkelet-Európa kivételével kontinensünk egészének időjárását egy óriási kiterjedésü, alacsony nyomású képződmény alakitja. Ezen belül kisebb, aktivabb, gyorsan mozgó ciklonok alakulnak ki, amelyek eleinte észak-déli, majd nyugat-keleti pályán haladva nagy területeken okoznak jelentős csapadékot, változékony időt. Szombat reggel középpontjával Párizshoz közel volt egy ilyen kisebb méretü örvény. Ezért Nyugat-Európában sokfelé esett az eső, hüvös volt az idő. Ugyanakkor a Kárpát-medence és környéke átmenetileg leszálló légmozgású zónához tartozik, ezért kevesebb, vagy vékonyabb a felhőzet. Valószinüleg vasárnap estig még a nyugatról közeledő ciklon felhő- és csapadékrendszere nem éri el Magyarországot.

Pénteken hazánk nagy részén napos idő volt. Kevesebb napsütést, gyakori felhősödést inkább csak az északnyugati, északi megyékből jelentettek. Ott hullott több csapadék is. A déli óráktól egyre több helyen volt záporeső és zivatar. A lehullott csapadék mennyisége általában csapadéknyom és 7 mm között volt, de Balassagyarmatról és Jászberényből 12 mm-t jelentettek. A hőmérséklet csúcsértéke pénteken 19 és 23 fok között alakult. Ma hajnalra általában 7, 12 fokig hült le a levegő. Délelőtt az északi megyékben többfelé volt felhős az ég, máshol általában sütött a nap. A hőmérséklet 11 órakor 16 és 19 fok között volt.

Ma 12 órakor Budapesten 17 fokot mértek, a tengerszintre átszámitott légnyomás 1007 mbar, gyengén emelkedik.

A Balaton vizének hőmérséklete 11 órakor Siófoknál 16 fok volt.

Várható időjárás vasárnap estig:

Szombaton az időnként megnövekvő felhőzetből helyi zápor és zivatar várható.
Vasárnap általában napos idő lesz.
A késő délutáni órákban a nyugati megyékben már megnőhet a felhőzet, de újabb eső még nem valószinü.
Napközben megélénkül a délnyugati szél.
A legalacsonyabb éjszakai hőmérséklet: 8, 13,
a legmagasabb nappali hőmérséklet vasárnap: 22, 27 fok között várható.

Pálmási Judit s.k.

A hőmérséklet napi középértéke és eltérése a 100 évi átlagtól /Budapest belterületén/:

1984. V. 25.	15,3°C	-2,4°C

1871 óta ezen a napon Budapesten előfordult

legmagasabb hőmérséklet:	31,4°C /1953/,
legalacsonyabb hőmérséklet:	7,2°C /1944/.

84.342.

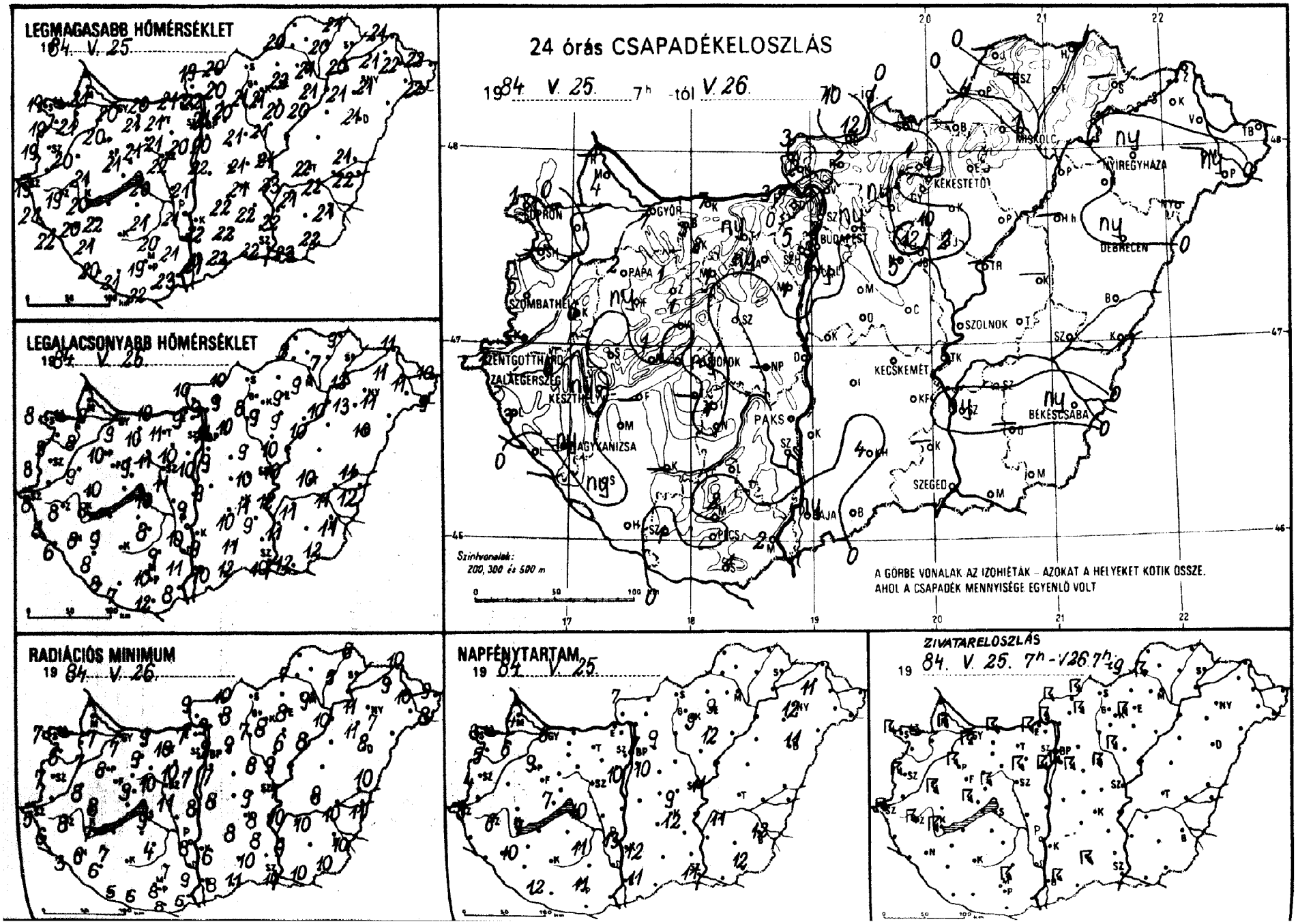
LEGMAGASABB HŐMÉRSÉKLET
1984. V. 25.
LEGALACSONYABB HŐMÉRSÉKLET
1984. V. 26.
RADIÁCIÓS MINIMUM
1984. V. 26.
NAPFÉNYTARTAM
1984. V. 25.
ZIVATARELOSZLÁS
1984. V. 25. 7h-V26. 7h-ig
24 órás CSAPADÉKELOSZLÁS
1984. V. 25. 7h -tól V. 26. 7h -ig
Szintvonalak:
200, 300 és 500 m
A GÖRBE VONALAK AZ IZOHIÉTÁK – AZOKAT A HELYEKET KOTIK OSSZE.
AHOL A CSAPADÉK MENNYISÉGE EGYENLŐ VOLT
SOPRON
GYŐR
PAPA
SZOMBATHELY
SZENTGOTTHARD
ZALAEGERSZEG
KESZTHELY
NAGYKANIZSA
BUDAPEST
PAKS
PÉCS
BAJA
KECSKEMÉT
SZOLNOK
KÉKESTETŐ
MISKOLC
NYÍREGYHÁZA
DEBRECEN
BÉKÉSCSABA
SZEGED

1984. V. 26. 07 h-ig az utolsó 24 óra adatai						Előző nap napos órái
állomás	csapadék (mm)		max. hőmérséklet	min. hőmérséklet	rad. min.	
Győr	7	↯ ⌒	20	9	7	6
Kapuvár	•	⌒	21	8	7	6
Mosonmagyaróvár	4	↯	21	9	7	4
Rajka	–		–	–	–	
Sopron	1	↯ ⌒	19	8	7	3
Sopronhorpács	–		19	9	6	5
Káld	6	↯	20	9	8	
Körmend	–		–	–	–	
Szentgotthárd	1	↯	19	8	5	8
Szombathely	5	↯ ⌒	19	8	7	4
Lenti	3	=	21	8	6	
Letenye	•	⌒	22	6	3	
Nagykanizsa	ny	▽ ⌒	20	8	6	10
Zalaegerszeg	6	↯ ▲	19	8	8	6
Farkasgyepű	ny	▽	19	8	8	
Keszthely	ny	↯ ⌒	20	8	7	7
Mencshely	1	↯ =	18	10	6	7
Pápa	2	↯	20	10	8	9
Sümeg	•	⌒	21	10	8	
Tihany	–		–	–	–	
Veszprém	1	↯	21	9	9	
Zirc	1		19	8	7	
Fonyód	–		–	–	–	
Homokszt. György	•	⌒	20	8	5	12
Kaposvár	–		–	–	–	
Marcali	•	⌒	22	9	7	
Siófok	ny	▽	20	10	9	10
Somogyszob	ny	▽ ⌒	21	8	6	
Tab	–		–	–	–	
Bábolna	3	▽	20	11	9	
Esztergom	3	↯ =	21	9	7	
Kisbér	2	=	21	10	9	
Komárom	7	↯ ⌒	20	10	9	
Tatabánya	ny		21	11	10	
Alcsútdoboz	ny	↯ ⌒	21	10	10	
Dunaújváros	•		21	9	8	
Martonvásár	1	↯ ▲ =	20	10	7	10
Mór	1	▽ =	21	11	10	
Nagyhörcsökp.	–		–	–	–	
Szabadbattyán	•	=	22	11	11	
Iregszemcse	1	⌒	21	8	4	11
Lengyel	•		20	9	7	
Paks	•	⌒	21	10	8	13
Szekszárd	•		21	11	9	
Árpádtető	2	↯	15	11	6	
Mohács	2	▽	23	8	5	
Pécs	•	⌒	19	10	8	11
Siklós	1	▽ ⌒	22	12	8	
Szigetvár	1	● =	21	7	6	
Budaörs	3	↯ =	21	10	7	
Bp. Lőrinc	ny	↯ ⌒	20	9	7	10
Bp. Met. Int.	2		21	11	9	7
Bp. Szab. hegy	5	▽	16	9	6	
Cegléd	•	=	21	10	9	9
Dobogókő	•		15	10	8	
Gödöllő	ny	=	20	10	9	9
Királyrét	2	↯	19	7	7	
Monor	–		–	–	–	
Nagykáta	5	↯	21	9	8	
Szentendre	1	=	22	10	10	

1984. V. 26. 07 h-ig az utolsó 24 óra adatai						Előző nap napos órái
állomás	csapadék (mm)		max. hőmérséklet	min. hőmérséklet	rad. min.	
Vác	•	⌒	22	9	9	
Vámosmikola	3	↯ ⌒	19	10	9	7
Baja	ny	↯ ⌒	21	10	8	11
Bácsalmás	•		22	12	11	
Izsák	•		22	10	8	
Kalocsa	•	⌒	22	9	6	12
Kecskemét	•	⌒	21	11	8	12
Kiskunfélegyháza	•	⌒	22	9	8	
Kiskunhalas	4	↯ ⌒	22	11	10	
Kunszentmiklós	•		22	9	8	
Tiszakécske	•	⌒	23	12	10	
Balassagyarmat	12	↯	20	10	10	
Romhány	2	↯	20	9	8	
Salgótarján	–		–	–	–	
Eger	•	=	22	9	8	9
Galyatető	1	▽	15	7	4	
Gyöngyös	•	⌒	21	9	8	
Kékestető	1	↯ ▲ ⌒	13	7	5	9
Kompolt	•	⌒	20	9	6	12
Lőrinci	ny	▽ ⌒	21	8	7	
Poroszló	•	⌒	20	10	8	
Jászapáti	2	▽	21	10	9	
Jászberény	12	↯ =	21	9	7	
Karcag	–		–	–	–	
Szolnok	•	⌒	21	10	7	11
Tiszaroff	–		–	–	–	
Túrkeve	•	⌒	22	10	8	11
Kistelek	–		–	–	–	
Makó	•		23	12	10	
Szeged	•	⌒	22	10	10	11
Szentes	ny	▽	22	11	9	
Borsodnádasd	–		–	–	–	
Füged	•	⌒	20	7	5	
Hidasnémeti	•	=	21	9	8	
Jósvafő	–		–	–	–	–
Lillafüred	•	⌒	20	11	9	
Miskolc	1	▽ =	21	9	9	–
Putnok	4	↯ =	20	8	7	
Sárospatak	–		–	–	–	–
Szendrőlád	–		–	–	–	
Tokaj	•		20	12	11	
Kisvárda	•	⌒	21	11	9	11
Mátészalka	–		–	–	–	
Nyíregyháza	ny	▽	21	11	7	12
Nyírlugos	–		–	–	–	
Pátyod	ny	▽ ⌒	22	9	8	
Tiszabecs	•	⌒	22	10	9	
Vásárosnamény	•	⌒	22	11	10	
Záhony	•	⌒	21	11	10	
Berettyóújfalu	•		21	11	10	
Debrecen	ny	▽ ⌒	21	10	8	11
Hajdúdorog	•		21	13	11	
Hortobágy	–		–	–	–	
Körösszakál	•	⌒	22	12	11	
Polgár	•	⌒	21	10	10	
Békéscsaba	ny	▽ ⌒	21	11	10	12
Mezőhegyes	•	⌒	22	12	10	12
Orosháza	–		–	–	–	–
Szarvas	•	⌒	21	11	10	11
Szeghalom	•	=	22	11	10	

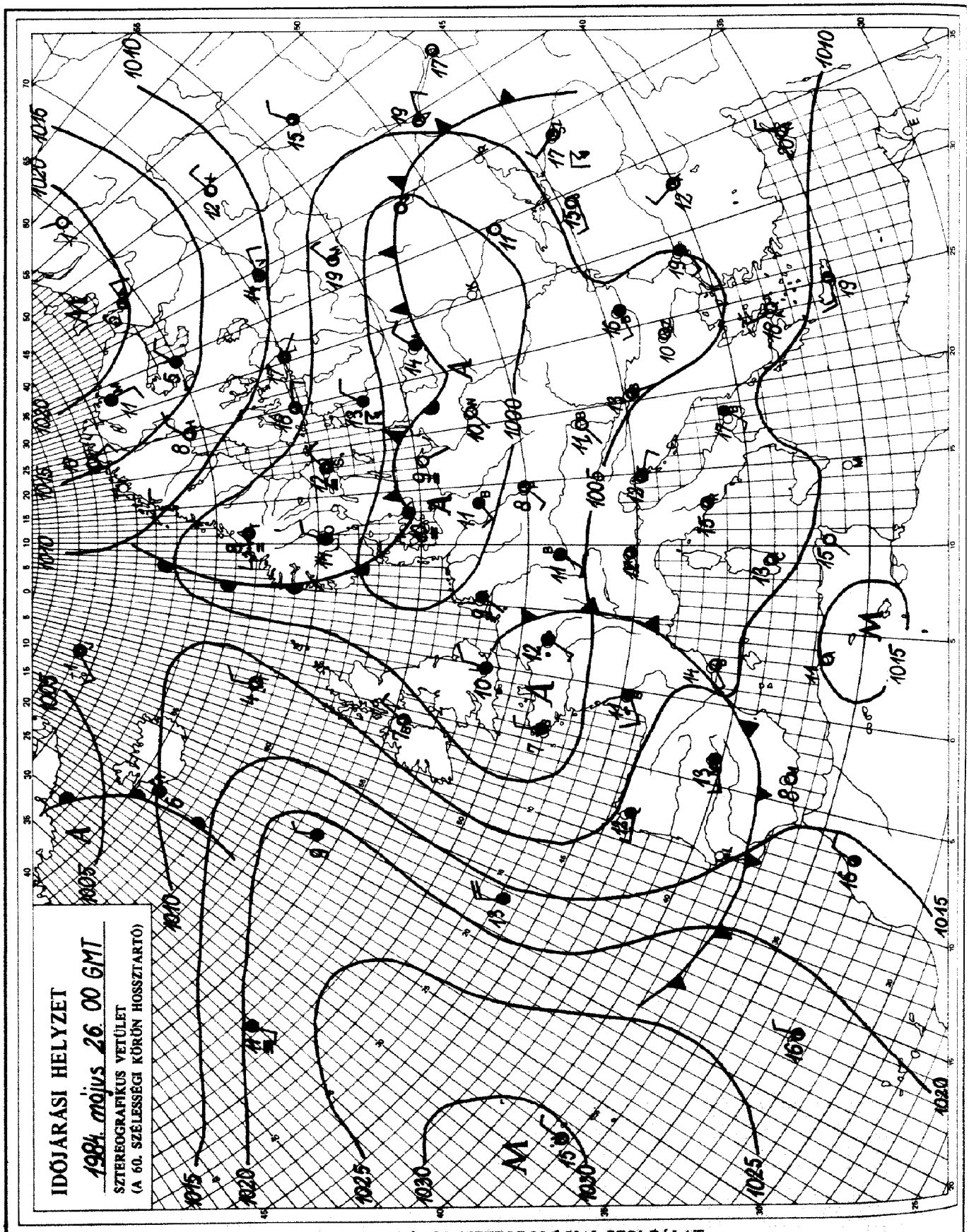

KIADJA: ORSZÁGOS METEOROLÓGIAI SZOLGÁLAT
Készíti: Központi Előrejelző Intézet Analízis- és Rövidtávú Prognózis Központja – T.: 273-018
Megjelenik naponként
Évi előfizetési díja: 1760,- Ft. – Megrendelhető: 1024 Budapest, II., Kitaibel Pál u. 1. – T.: 353-500
Kiadásért felel: az OMSZ elnöke – Szerkesztésért felel: a KEI igazgatója

Jelmagyarázat a havi melléklet ben

IDŐJÁRÁSI NAPIJELENTÉS

ЕЖЕДНЕВНЫЙ МЕТЕОРОЛОГИЧЕСКИЙ БЮЛЛЕТЕНЬ · DAILY WEATHER REPORT
BULLETIN QUOTIDIEN DE TEMPS · TÄGLICHER WETTERBERICHT

97. évfolyam 148. szám. + Budapest + 1984. május 27. vasárnap

Az időjárási helyzet és a várható időjárás:

Európa déli és keleti vidékein anticiklon található. Ezeken a területeken eseménytelen az időjárás. Általában kevés a felhő, kellemesen meleg az idő. A hőmérséklet csúcsértéke általában 20 és 25 fok között váltakozik. A kontinens nyugati, északnyugati részén ezzel szemben igen változékony az időjárás. Vasárnap reggel középpontjával a Benelux-Államok térségében örvénylett az a nagy kiterjedésü ciklon, amely kelet-délkelet felé haladva a következő napokban a Kárpát-medence időjárását is döntően meghatározza. Áramlási rendszerében több száz kilométer széles felhősáv érte el Észak-Olaszországot és az Alpokat. Hétfő estig a Kárpát-medencét is jelentős csapadékot okozó felhőzet éri el.

Hazánkban szombaton az ország nagy részén 7, 13 órán át sütött a nap. A déli óráktól egyre több helyen alakult ki zápor, zivatar. A vasárnap reggel 7 óráig lehullott eső mennyisége általában csapadéknyom és 10 mm között váltakozott, de egy-egy zivatargócban, mint pl. Szentgotthárdon 17, Balassagyarmaton 25 mm-t mértek. Szombaton a legmagasabb nappali hőmérséklet általában 20 és 25 fok között alakult. Vasárnap hajnalra 7, 12 fokig csökkent a hőmérséklet. Délelőtt változóan felhős, szeles idő volt. A hőmérséklet 11 órakor elérte a 15, 20 fokot.

Ma 12 órakor Budapesten a hőmérséklet 18 fok, a tengerszintre átszámitott légnyomás 1012 mbar, változatlan.

A Balaton vizének hőmérséklete 11 órakor Siófoknál 18 fok volt.

Várható időjárás hétfő estig:

Országszerte beborul az ég és előbb délnyugaton, nyugaton, később másutt is számitani kell esőre, záporra, helyenként zivatarra.
Többfelé erős, időnként viharos déli, délnyugati szél várható.
A nappali fölmelegedés gyengül.
Várható legalacsonyabb éjszakai hőmérséklet: 10 és 15,
legmagasabb nappali hőmérséklet hétfőn: általában 15 és 20 fok között alakul, és már csak keleten, északkeleten lesz kevéssel 20 fok fölött.

Németh Lajos s.k.

A hőmérséklet napi középértéke és eltérése a 100 évi átlagtól /Budapest belterületén/:

1984. V. 26.	17,8°C	-0,1°C

1871 óta ezen a napon Budapesten előfordult

legmagasabb hőmérséklet:	32,4°C /1950/,
legalacsonyabb hőmérséklet:	5,7°C /1927/.

84.343.

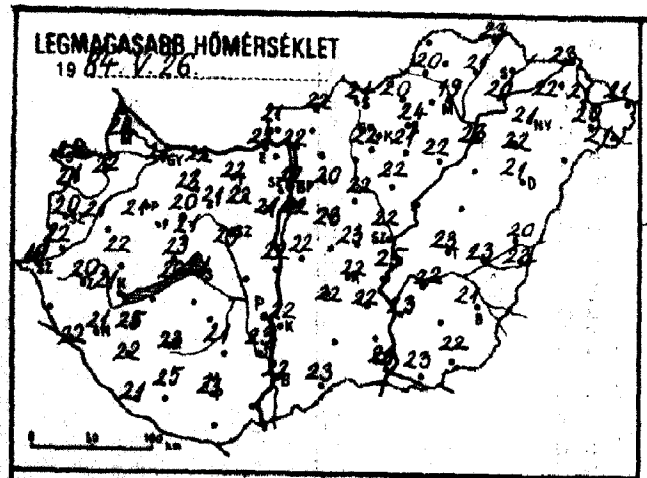
LEGMAGASABB HŐMÉRSÉKLET
19 84. V.26.

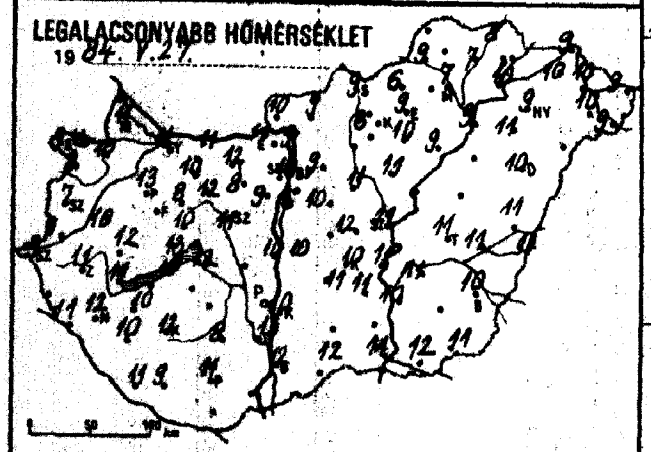
LEGALACSONYABB HŐMÉRSÉKLET
19 84. V.27.

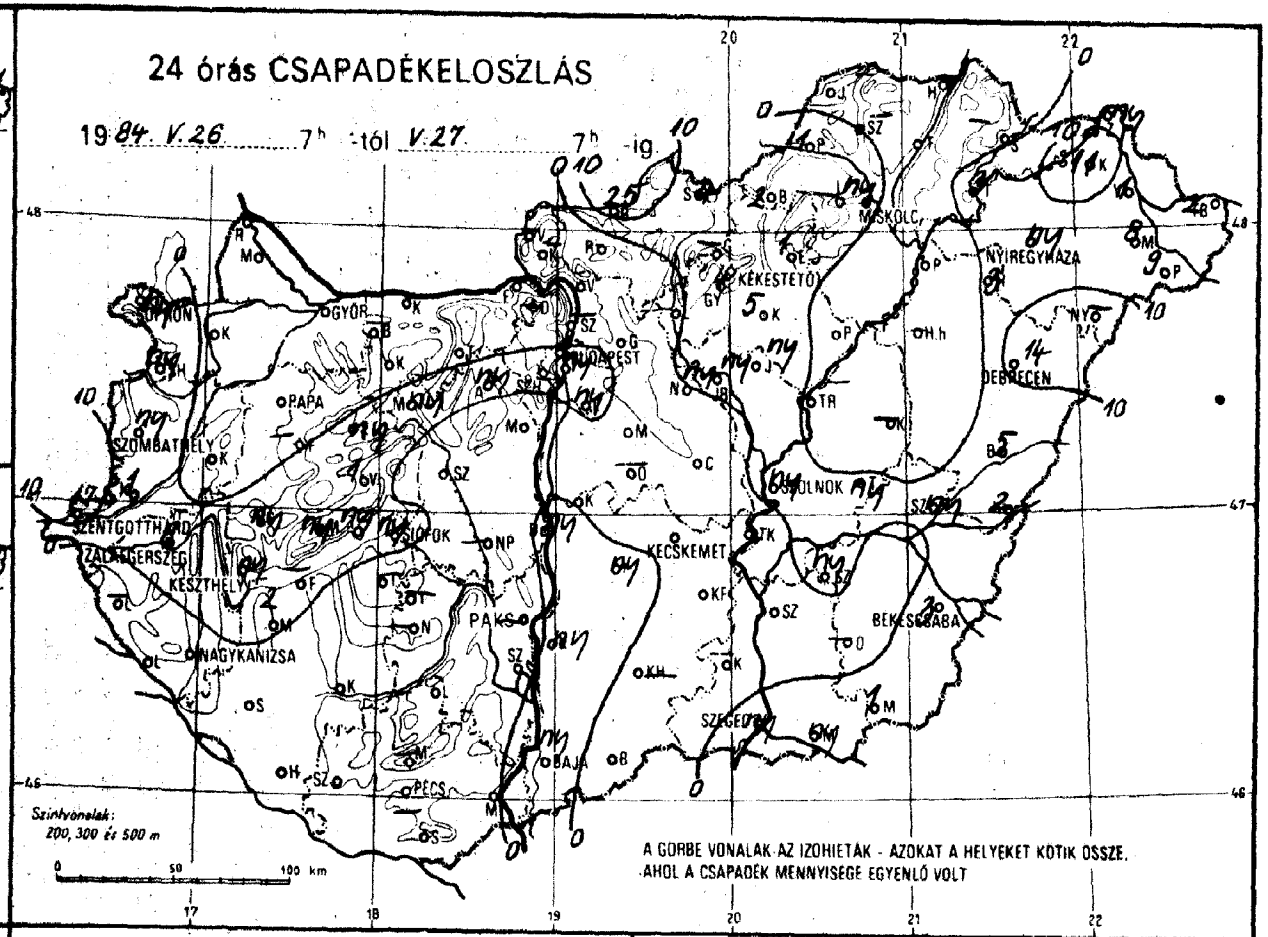
24 órás CSAPADÉKELOSZLÁS
19 84. V.26. 7h -tól V.27. 7h -ig
GYŐR
BUDAPEST
MISKOLC
NYIREGYHÁZA
KÉKESTETŐ
DEBRECEN
PAPA
SZOMBATHELY
SZENTGOTTHÁRD
ZALAEGERSZEG
KESZTHELY
NAGYKANIZSA
SIÓFOK
PÁKS
KECSKEMÉT
BÉKÉSCSABA
SZEGED
BAJA
PÉCS
Szintvonalak: 200, 300 és 500 m
A GÖRBE VONALAK AZ IZOHIETÁK - AZOKAT A HELYEKET KÖTIK ÖSSZE, AHOL A CSAPADÉK MENNYISÉGE EGYENLŐ VOLT

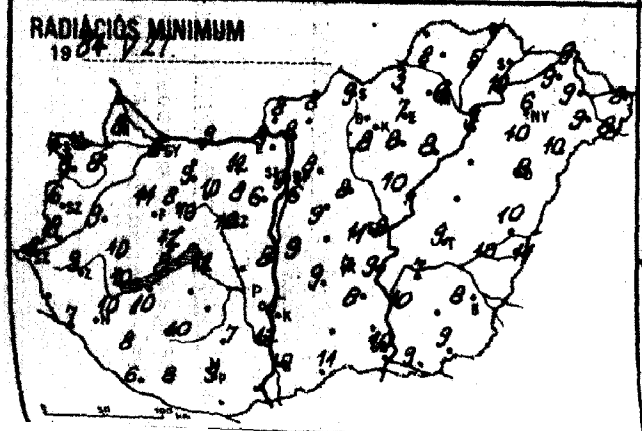
RADIÁCIÓS MINIMUM
19 84. V.27.

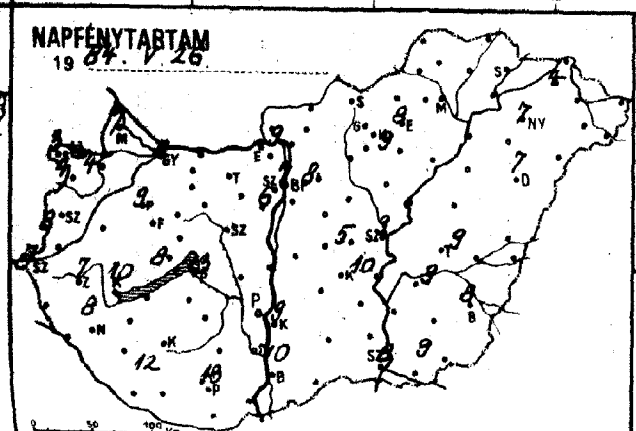
NAPFÉNYTARTAM
19 84. V.26.

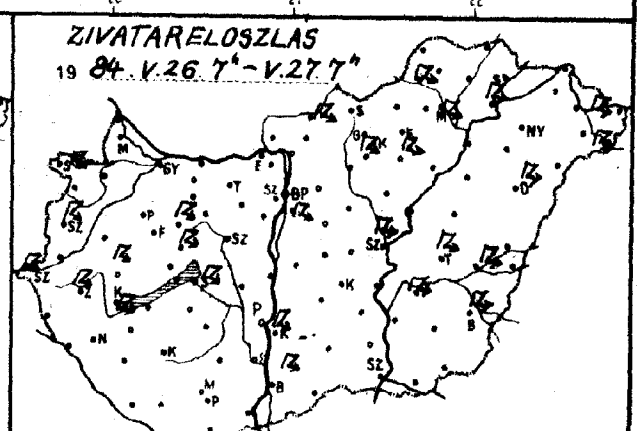
ZIVATARELOSZLÁS
19 84. V.26. 7h - V.27. 7h

84. V. 27. 07 h-ig az utolsó 24 óra adatai						Előző nap napos órái
állomás	csapadék (mm)		max. hőmérséklet	min. hőmérséklet	rad. min.	
Győr	•	⌒	21	11	8	8
Kapuvár	•	⌒	22	10	8	4
Mosonmagyaróvár	∘	⌒	22	11	8	7
Rajka	–		–	–	–	
Sopron	ny	⌒	20	9	7	3
Sopronhorpács	ny	⌒	21	8	6	4
Táló	∘		21	10	9	
Körmend	1	⊽	22	9	8	
Szentgotthárd	17	▲	19	9	6	7
Szombathely	ny	⌒	20	7	6	8
Jenti	–		–	–	–	
Vetenye	•	⌒	22	11	7	
Nagykanizsa	•		21	12	10	8
Zalaegerszeg	8		20	11	9	7
Farkasgyepű	–		–	–	–	
Keszthely	ny	⌒	21	11	10	10
Tencshely	ny	⊽ ⌒	20	10	8	8
Pápa	•		21	13	11	9
Sümeg	ny	⌒	22	12	10	
Tihany	ny		23	13	12	
Veszprém	1		21	10	10	
Várc	ny	–	20	8	8	
Bonyód	–		–	–	–	
Somokszt. György	•	⌒	21	11	6	12
Kaposvár	•		23	12	10	
Marcali	2		25	10	10	
Siófok	ny		21	12	12	13
Somogyszob	•	⌒	22	10	8	
Zalab	–		–	–	–	
Tabolna	–		–	–	–	
Esztergom	∘		22	11	8	
Csisbér	∘	⌒	23	10	9	
Komárom	•	⌒	22	11	9	
Tatabánya	•	⌒	22	12	12	
Bécsújtdoboz	ny		22	8	8	
Dunaújváros	ny	•	22	10	8	
Martonvásár	•	⌒	21	9	6	6
Gödör	ny	⊽ ⌒	21	12	10	
Nagyhörcsökp.	–		–	–	–	
Szabadbattyán	•	–	23	11	10	
Ingszemcse	–		–	–	–	
Dengyel	•		21	8	7	
Iks	–		–	–	–	
Sékszárd	•		23	13	12	
Lepadtető	•		20	12	8	
Siphács	–		–	–	–	
Pécs	•		21	11	9	13
Kaiós	–		–	–	–	
Nagetvár	•	⌒	25	9	8	
Udaörs	–		–	–	–	
Pécs-Lőrinc	•	⌒	21	10	8	7
Pécs-Met. Int.	ny	⊽	22	10	9	7
Pécs-Szab. hegy	•		18	11	7	
Ugléd	•	–	23	12	11	5
Szabobogókő	•		17	8	9	
Szabadöllő	•	⌒	20	9	8	8
Szárlyrét	–		–	–	–	
Szinor	•	⌒	23	10	9	
Nagykáta	ny		22	11	8	
Szentendre	•	=	24	10	9	

84. V. 27. 07 h-ig az utolsó 24 óra adatai						Előző nap napos órái
állomás	csapadék (mm)		max. hőmérséklet	min. hőmérséklet	rad. min.	
Vác	•	⌒	22	9	8	
Vámosmikola	•	⌒	21	10	8	9
Baja	ny		22	12	10	10
Bácsalmás	•		23	12	11	
Izsák	ny	⊽	22	11	9	
Kalocsa	ny	⌒	22	10	5	9
Kecskemét	•	⌒	22	10	7	10
Kiskunfélegyháza	•	⌒	22	11	8	
Kiskunhalas	–		–	–	–	
Kunszentmiklós	•		22	10	9	
Tiszakécske	•	⌒	25	11	9	
Balassagyarmat	25	=	22	9	8	
Romhány	–		–	–	–	
Salgótarján	4	⊽	21	9	9	
Eger	1	• =	24	9	7	8
Galyatető	4		16	8	5	
Gyöngyös	4		22	6	8	
Kékestető	4	▲	14	7	6	6
Kompolt	5	▲	21	10	8	9
Lőrinci	ny	⌒	22	6	6	
Poroszló	•	⌒	22	9	8	
Jászapáti	ny	• =	22	11	10	
Jászberény	ny	≡,	22	11	9	
Karcag	–		–	–	–	
Szolnok	ny	⌒	22	11	8	9
Tiszaroff	–		–	–	–	
Túrkeve	ny		23	11	9	9
Kistelek	–		–	–	–	
Makó	ny	⊽ ⌒	23	12	9	
Szeged	ny	⊽ ⌒	23	11	10	8
Szentes	•		23	10	10	
Borsodnádasd	2	• ≡	20	6	3	
Fügöd	•	⌒	21	7	5	
Hidasnémeti	•	=	23	8	7	
Jósvafő	ny	• ⌒	19	8	5	6
Lillafüred	4	≡	17	9	7	
Miskolc	ny	≡	19	7	6	
Putnok	1	≡	20	9	8	
Sárospatak	–		–	–	–	
Szendrőlád	–		–	–	–	
Tokaj	3		20	10	10	
Kisvárda	11	⌒	22	10	9	4
Mátészalka	8	⊽	20	10	9	
Nyíregyháza	ny	⊽	21	9	6	7
Nyírlugos	–		–	–	–	
Pátyod	9	⌒	21	9	8	
Tiszabecs	2	=	21	9	8	
Vásárosnamény	1	• ⌒	21	10	9	
Záhony	ny		23	9	9	
Berettyóújfalu	5	⊽	20	11	10	
Debrecen	14		21	10	8	7
Hajdúdorog	3	⊽	22	11	10	
Hortobágy	–		–	–	–	
Körösszakál	2	⊽ ⌒	23	11	11	
Polgár	•	⌒	23	9	9	
Békéscsaba	3	⌒	21	10	8	8
Mezőhegyes	1	• ⌒	22	11	9	9
Orosháza	–		–	–	–	
Szarvas	ny	⌒	22	11	7	9
Szeghalom	ny		23	11	10	

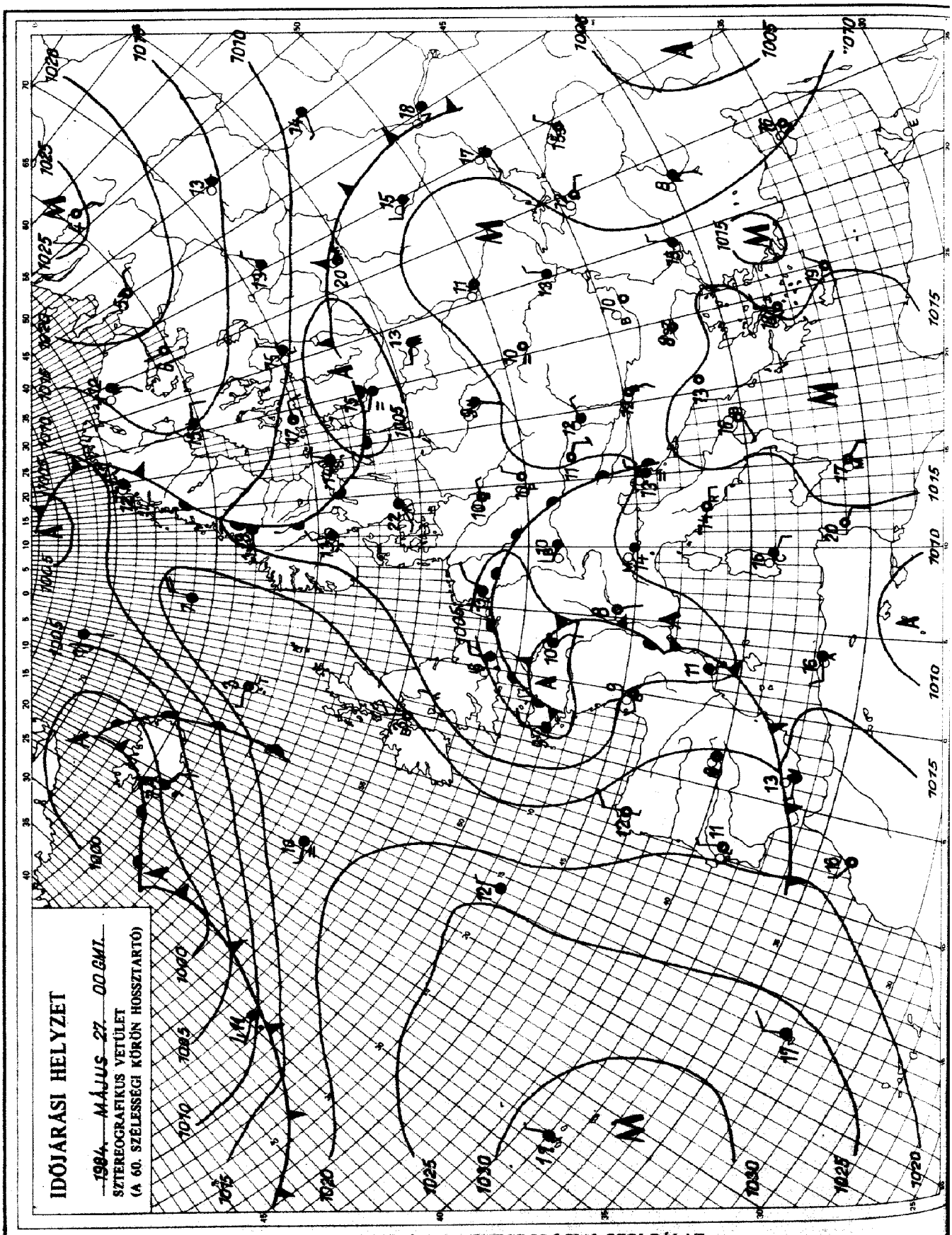

KIADJA: ORSZÁGOS METEOROLOGIAI SZOLGÁLAT
Készíti: Központi Előrejelző Intézet Analízis- és Rövidtávú Prognózis Központja – T.: 273-018
Megjelenik naponként
Évi előfizetési díja: 1760,- Ft. – Megrendelhető: 1024 Budapest, II., Kitaibel Pál u. 1. – T.: 353-500
Kiadásért felel: az OMSZ elnöke – Szerkesztésért felel: a KEI igazgatója

Jelmagyarázat a havi mellékletben

IDŐJÁRÁSI NAPIJELENTÉS

ЕЖЕДНЕВНЫЙ МЕТЕОРОЛОГИЧЕСКИЙ БЮЛЛЕТЕНЬ · DAILY WEATHER REPORT
BULLETIN QUOTIDIEN DE TEMPS · TÄGLICHER WETTERBERICHT

97. évfolyam 149. szám. + Budapest + 1984. május 28. hétfő

Az időjárási helyzet és a várható időjárás:

Kontinensünk nyugati és középső vidékein egy viszonylag nagy kiterjedésü mérsékelt égövi ciklon alakitja az időjárást. Hétfő reggel a Brit-szigetekről, Dél-Franciaországból, valamint az Alpok és Kárpátok térségéből sok helyről jelentettek esőt, záporesőt. Különösen Nyugat-Európában marad el a hőmérséklet csúcsértéke a sokévi átlagtól. A szárazföld keleti, délkeleti részén viszont általában kevés a felhő, többnyire száraz az idő, csupán helyi zápor, zivatar alakul ki. Kedd estig a Kárpát-medencében további csapadékra lehet számitani.

Hazánkban vasárnap változóan felhős, délelőtt általában napos idő volt, a kora délutáni óráktól viszont az erősen megnövekvő gomolyfelhőkből szórványosan hullott a zápor, helyenként zivatar is előfordult. A késő esti órákban délnyugatról országos csapadékot okozó front felhőzete érte el a Dunántúlt. Hétfő reggel 7 óráig az ország legnagyobb részén eleredt az eső. A lehullott csapadék mennyisége még általában 10 mm alatt maradt, de az Északi-Középhegységben és a nyugati határvidéken helyenként 10, 14 mm között váltakozott. Vasárnap a legmagasabb nappali hőmérséklet 20 és 25 fok között alakult. Hétfő hajnalra 10, 15 fokig csökkent a hőmérséklet. Délelőtt eleinte országszerte esett az eső, később dél-délnyugat felől fölszakadozott a felhőzet. 11 órára csak 11, 17 fokig melegedett a levegő.

Ma 12 órakor Budapesten a hőmérséklet 15 fok, a tengerszintre átszámitott légnyomás 1005 mbar, alig változik.

A Balaton vizének hőmérséklete Siófoknál 11 órakor 17 fok volt.

Várható időjárás kedd estig:

Délnyugat felől időnként csökken a felhőzet.
Sokfelé várható eleinte inkább eső, majd egyre több helyütt zápor, zivatar.
Gyakran megélénkül, zivatar idején átmenetileg megerősödik a délkeleti, később délnyugati szél.
Várható legalacsonyabb éjszakai hőmérséklet: 9 és 14,
legmagasabb nappali hőmérséklet kedden: 16 és 21 fok között alakul.

Bozóki István s.k.

TÁVOLABBI KILÁTÁSOK SZERDÁTÓL-SZOMBATIG:

Időnként borultságig megnövekvő felhőzetből záporok, zivatarok várhatók. A hét második felében több napsütésre számithatunk, a hőmérséklet emelkedik. Legalacsonyabb hajnali hőmérséklet: 10, 15 fok között várható. Legmagasabb nappali hőmérséklet: eleinte 16, 21, később 20, 25 fok között lesz. Jelentős mennyiségü /legalább 5 mm napi/ csapadék az ország területének 60 százalékán várható.

KÖZÉPTÁVU ELŐREJELZŐ OSZTÁLY

A hőmérséklet napi középértéke és eltérése a 100 évi átlagtól /Budapest belterületén/:

1984. V. 27.	17,1°C	-1,0°C

1871 óta ezen a napon Budapesten előfordult

legmagasabb hőmérséklet:	33,9°C /1958/.
legalacsonyabb hőmérséklet:	5,1°C /1927/.

84.344.

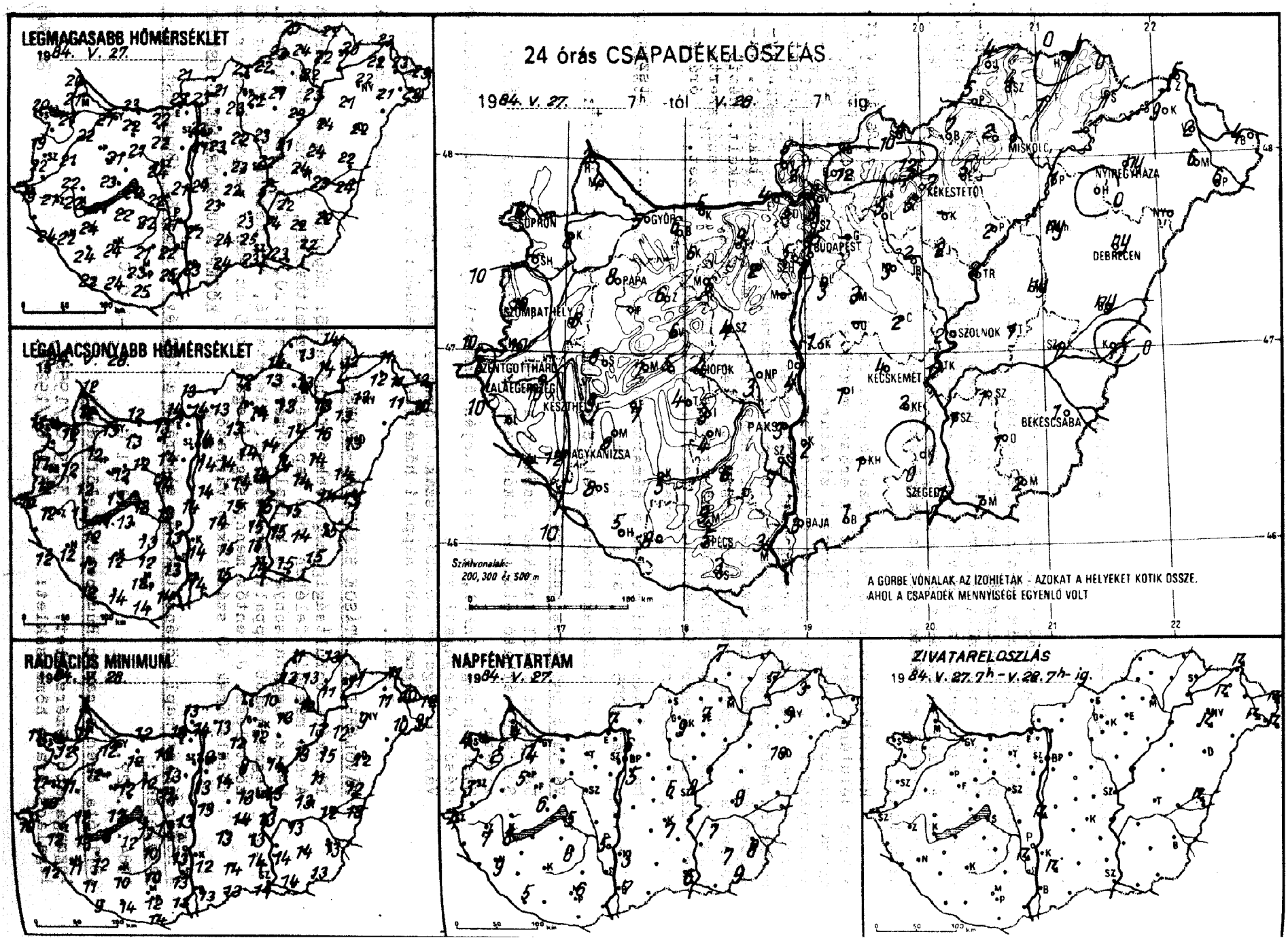
LEGMAGASABB HŐMÉRSÉKLET
1984. V. 27.
LEGALACSONYABB HŐMÉRSÉKLET
1984. V. 28.
RADIÁCIÓS MINIMUM
1984. V. 28.
24 órás CSAPADÉKELOSZLÁS
1984. V. 27. 7h -tól V. 28. 7h -ig.
SOPRON
GYŐR
PAPA
SZOMBATHELY
ZENTGOTTHARD
ZALAEGERSZEG
KESZTHELY
NAGYKANIZSA
SIÓFOK
PÁKS
PÉCS
BAJA
BUDAPEST
KÉKESTETŐ
MISKOLC
NYÍREGYHÁZA
DEBRECEN
SZOLNOK
KECSKEMÉT
BÉKÉSCSABA
SZEGED
Színtvonalak: 200, 300 és 500 m
A GÖRBE VONALAK AZ IZOHIÉTÁK - AZOKAT A HELYEKET KÖTIK ÖSSZE, AHOL A CSAPADÉK MENNYISÉGE EGYENLŐ VOLT
NAPFÉNYTARTAM
1984. V. 27.
ZIVATARELOSZLÁS
1984. V. 27. 7h - V. 28. 7h - ig.

84.V.28 07 h-ig az utolsó 24 óra adatai						Előző nap napos órái
állomás	csapadék (mm)		max. hőmérséklet	min. hőmérséklet	rad. min.	
Győr	5	⌒	21	13	12	4
Kapuvár	8	=	21	12	12	2
Mosonmagyaróvár	4		21	12	11	4
Rajka	2		20	12	9	
Sopron	6		20	11	11	4
Sopronhorpács	–		–	–	–	–
Káld	6		21	12	11	
Körmend	10	▽	22	12	10	
Szentgotthárd	6		19	10	10	4
Szombathely	10		19	11	11	3
Szenti	–		–	–	–	
Letenye	14	▽	24	12	12	
Nagykanizsa	12	▽	22	12	11	9
Zalaegerszeg	10		21	12	12	7
Farkasgyepű	–		–	–	–	
Keszthely	9		22	13	13	8
Fenyőfő	7	⌒	19	12	10	6
Tapa	8		22	12	12	5
Sümeg	8		22	12	12	
Sihany	5	=	23	13	12	
Veszprém	6		21	12	12	
Tác	6	=	20	11	11	
Tonyód	7		21	11	8	
Komokszt. György	5	=	22	12	9	5
Kaposvár	5		24	12	10	
Marcali	8		24	12	12	
Siófok	4		22	13	12	5
Somogyszob	8		24	12	11	
Fáb	4	=	22	13	12	
Nábolna	6		22	13	12	
Esztergom	4	=	23	14	12	
Tisbér	6	=	22	13	12	
Komárom	5	=	23	12	12	
Tatabánya	9		22	13	13	
Csútdoboz	2	=	22	14	13	
Dunaújváros	4		21	14	13	
Martonvásár	–		–	–	–	–
Tór	6	▽ =	21	12	12	
Nagyhörcsökp.	3	▽	22	13	13	
Szabadbattyán	4	=	24	14	14	
Fegszemcse	3		22	13	10	6
Fengyel	6	▽ =	21	12	10	
Iks	3	⌒	21	13	13	5
Fekszárd	7	▽	22	13	13	
Typádtető	9	=	19	12	9	
Pohács	3	▽	25	14	13	
Ics	5		23	12	12	6
Kiós	3	=	25	14	14	
Ingetvár	8	▽ =	24	14	14	
Udaörs	3	▽ =	22	14	13	
P. Lőrinc	3	▽	21	14	13	5
P. Met. Int.	5		22	14	12	6
P. Szab. hegy	5	=	18	11	11	
Pegléd	2		23	14	13	6
Pbogókő	5	=	17	11	9	
Ádöllő	–		–	–	–	–
Pályrét	7		21	12	11	
Ponor	3		23	14	14	
Nagykáta	3		22	14	8	
Szentendre	6	▽ =	23	14	13	

84.V.28 07 h-ig az utolsó 24 óra adatai						Előző nap napos órái
állomás	csapadék (mm)		max. hőmérséklet	min. hőmérséklet	rad. min.	
Vác	9	⌒	23	14	14	
Vámosmikola	5	=	21	13	13	7
Baja	3	▽	23	14	13	7
Bácsalmás	1		24	15	13	
Izsák	1	=	23	14	13	
Kalocsa	2	⌒	22	14	12	3
Kecskemét	4	▽ =	22	15	14	7
Kiskunfélegyháza	2		23	15	13	
Kiskunhalas	1	=	24	15	14	
Kunszentmiklós	1	⌒ =	24	14	13	
Tiszakécske	1	⌒	25	15	13	
Balassagyarmat	–		–	–	–	
Romhány	12	▽	21	13	13	
Salgótarján	4		21	12	11	
Eger	5	=	21	13	13	7
Galyatető	12	▽ ≡	16	9	9	
Gyöngyös	5		22	14	12	
Kékestető	7	▽ ≡	14	9	8	9
Kompolt	–		–	–	–	–
Lőrinci	5	=	23	13	12	
Poroszló	2		23	14	13	
Jászapáti	2	=	23	14	14	
Jászberény	2	=	21	14	13	
Karcag	ny	=	24	14	11	
Szolnok	2	▽	22	14	13	9
Tiszaroff	2	=	21	14	13	
Túrkeve	1	=	24	14	13	9
Kistelek	.	=	25	15	14	
Makó	1		23	15	14	
Szeged	1	▽	23	15	14	6
Szentes	1	▽	24	15	14	
Borsodnádasd	7	▽	22	13	10	
Füged	1	=	22	14	11	
Hidasnémeti	.	=	22	14	13	
Jósvafő	4	⌒	20	–	11	7
Lillafüred	2	≡	21	12	11	
Miskolc	1	=	22	13	12	–
Putnok	5	=	23	14	13	
Sárospatak	1	▽	20	12	11	7
Szendrőlád	4	⌒	24	13	13	
Tokaj	–		–	–	–	
Kisvárda	9	⌒ =	22	12	11	3
Mátészalka	6	⌒	21	11	10	
Nyíregyháza	ny	⌒	22	13	9	9
Nyírlugos	–		–	–	–	
Pátyod	6	⌒ ⌒	22	10	9	
Tiszabecs	4	⌒ =	23	12	12	
Vásárosnamény	2	=	23	11	10	
Záhony	5	⌒	23	11	11	
Berettyóújfalu	ny	⌒ ▲	22	14	12	
Debrecen	ny	⌒	22	13	12	10
Hajdúdorog	.		21	13	12	
Hortobágy	ny		24	16	15	
Körösszakál	.	⌒	24	13	13	
Polgár	1	⌒	23	13	13	
Békéscsaba	1	⌒	22	15	13	8
Mezőhegyes	2		22	15	13	9
Orosháza	1	⌒	22	14	14	7
Szarvas	1		22	15	13	7
Szeghalom	1	=	23	14	12	

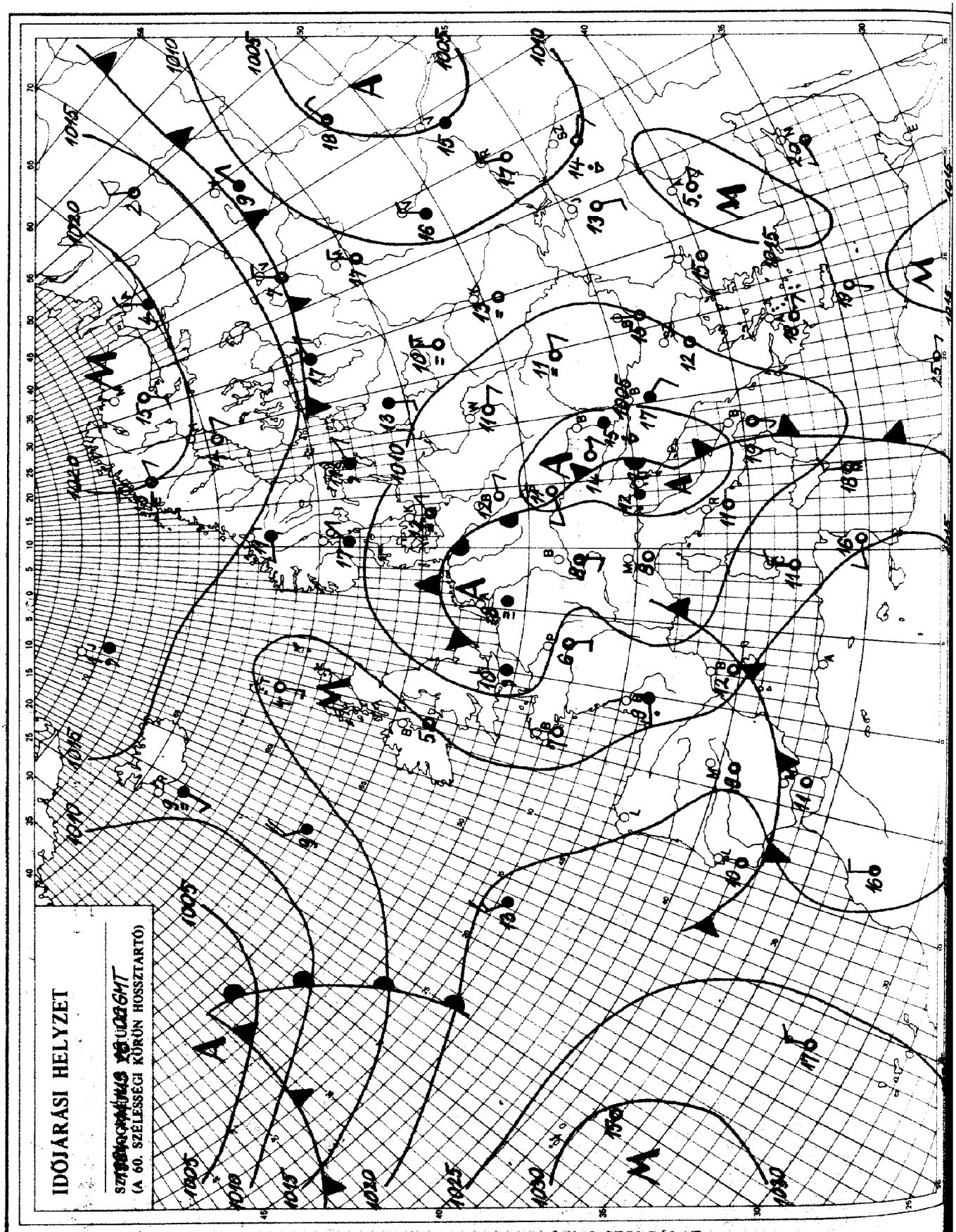

KIADJA: ORSZÁGOS METEOROLÓGIAI SZOLGÁLAT
Készíti: Központi Előrejelző Intézet Analízis- és Rövidtávú Prognózis Központja – T.: 273-018
Megjelenik naponként
Évi előfizetési díja: 1760,- Ft. – Megrendelhető: 1024 Budapest, II., Kitaibel Pál u. 1. – T.: 353-500
Kiadásért felel: az OMSZ elnöke – Szerkesztésért felel: a KEI igazgatója

Jelmagyarázat a havi mellékletben

IDŐJÁRÁSI NAPIJELENTÉS

ЕЖЕДНЕВНЫЙ МЕТЕОРОЛОГИЧЕСКИЙ БЮЛЛЕТЕНЬ • DAILY WEATHER REPORT
BULLETIN QUOTIDIEN DE TEMPS • TÄGLICHER WETTERBERICHT

97. évfolyam 150. szám + Budapest + 1984. május 29. kedd

Az időjárási helyzet és a várható időjárás:

Európa nagy részén már napok óta változékony az időjárás. Kedden a délelőtti órákban több száz kilométer szélességü és erősen hullámzó frontrendszer húzódott a Milánó - Bécs - Prága - Berlin - Koppenhága vonal mentén. Hatására az Alpok vidékén, a Cseh-medencében, valamint a Német-alföldön erősen felhős az ég, többfelé esik az eső, zápor és időnként erős szél fúj. Az emlitett légköri front fokozatosan keletre helyeződik, emiatt várható, hogy az elkövetkező időszakban a Kárpát-medence időjárása újból változékonyra fordul.

Magyarországon hétfőn eleinte borult idő volt, sokfelé esővel. Később csökkent a felhőzet. A déli óráktól a keleti megyékben záporok, zivatarok alakultak ki. A kedd reggelig lehullott csapadék mennyisége általában 3 és 12 mm között volt, azonban helyenként ennél többet is mértek. Például Tatabányán 17, Móron 18, Lillafüreden pedig 19 mm csapadékot észleltek. Hétfőn a hőmérséklet csúcsértéke 14 és 23 fok között alakult. Kedd hajnalra 7 és 13 fokig hült le a levegő. Ma délelőtt változóan felhős idő volt. Elszórtan fordult elő kisebb eső, zápor. A hőmérséklet 11 órakor az országban 10 és 19 fok között váltakozott.

Ma 12 órakor Budapesten a hőmérséklet 18 fok, a tengerszintre átszámitott légnyomás 1007 mbar, gyengén emelkedik.

A Balaton vizének hőmérséklete 11 órakor Siófoknál 17 fok volt.

Várható időjárás szerda estig:

A többórás napsütés mellett gyakran lesz erősen felhős az ég, főként délután várható többfelé zápor, zivatar.
A nyugati, délnyugati szél gyakran megélénkül, egyes zivatarok környezetében átmenetileg viharos lesz.
A legalacsonyabb éjszakai hőmérséklet 8, 13 fok között,
a legmagasabb nappali hőmérséklet szerdán 20 fok körül várható.

Török Dénes s.k.

A hőmérséklet napi középértéke és eltérése a 100 évi átlagtól /Budapest belterületén/:

1984. V. 28.	15,1°C	-3,3°C

1871 óta ezen a napon Budapesten előfordult

legmagasabb hőmérséklet:	32,3°C /1958/,
legalacsonyabb hőmérséklet:	6,2°C /1918/.

84.345.

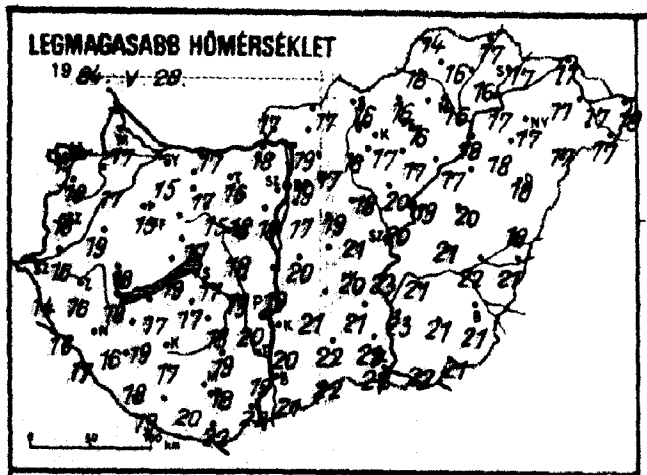
LEGMAGASABB HŐMÉRSÉKLET
19 84. V. 28.

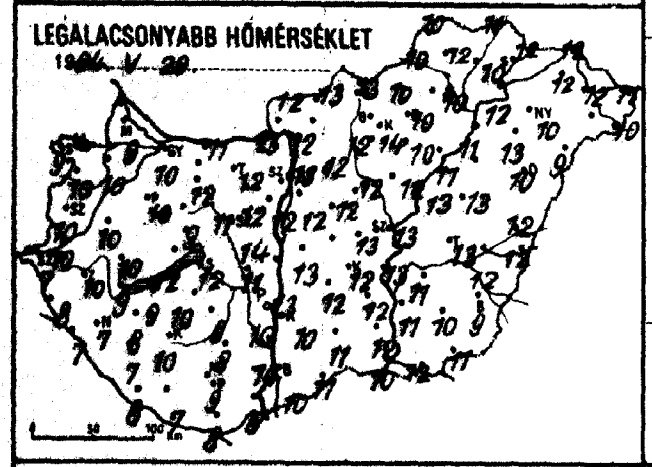
LEGALACSONYABB HŐMÉRSÉKLET
19 84. V. 28.

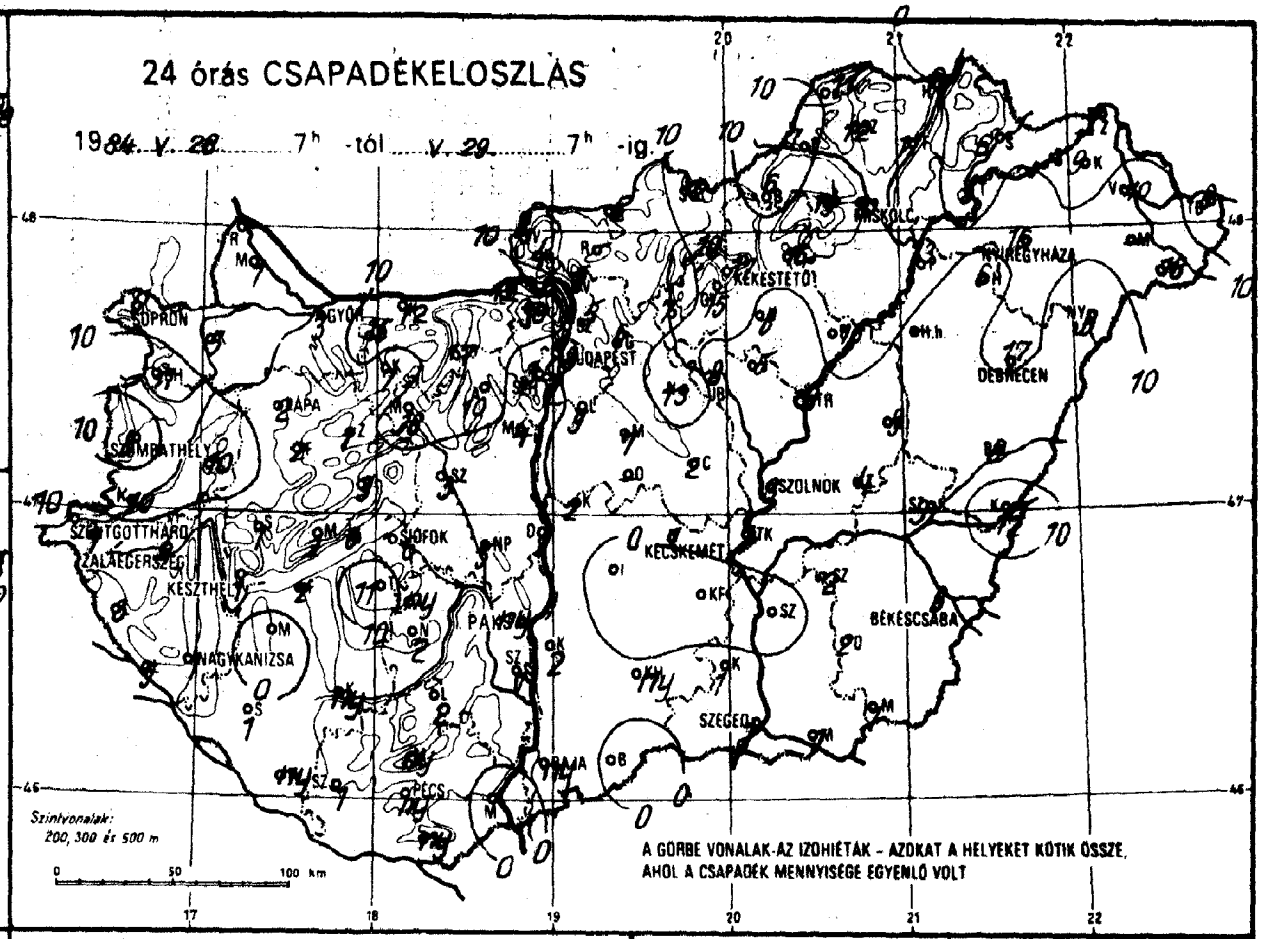
24 órás CSAPADÉKELOSZLÁS
19 84. V. 28. 7h -tól V. 29. 7h -ig.
SOPRON
GYŐR
BUDAPEST
KÉKESTETŐ
MISKOLC
NYÍREGYHÁZA
DEBRECEN
SZOLNOK
SZOMBATHELY
SZENTGOTTHÁRD
ZALAEGERSZEG
KESZTHELY
SIÓFOK
KECSKEMÉT
BÉKÉSCSABA
NAGYKANIZSA
SZEGED
PÉCS
Szintvonalak:
200, 300 és 500 m
A GÖRBE VONALAK AZ IZOHIÉTÁK – AZOKAT A HELYEKET KÖTIK ÖSSZE, AHOL A CSAPADÉK MENNYISÉGE EGYENLŐ VOLT

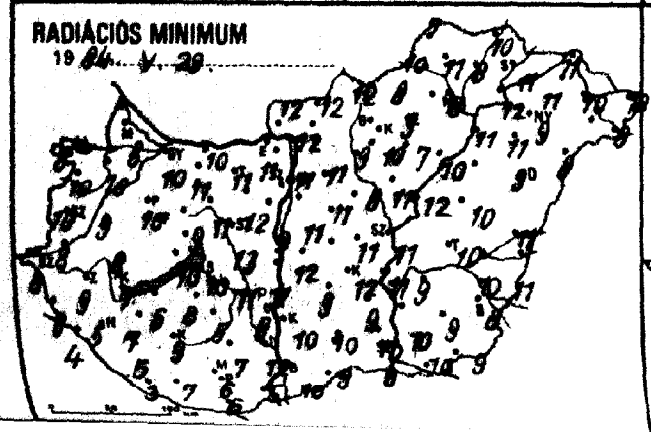
RADIÁCIÓS MINIMUM
19 84. V. 28.

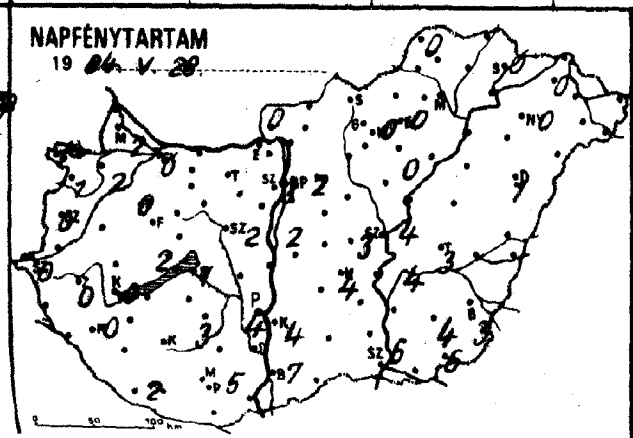
NAPFÉNYTARTAM
19 84. V. 28.

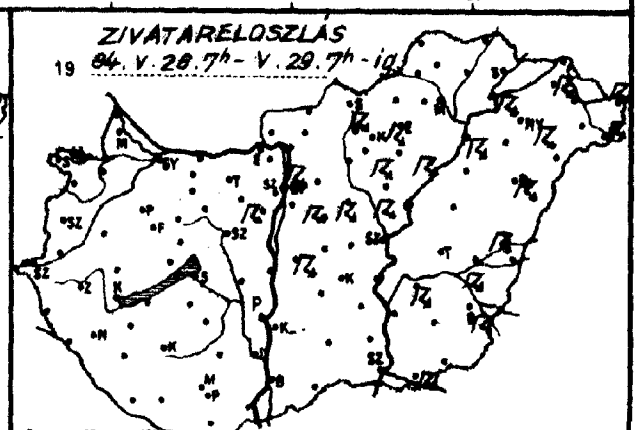
ZIVATARELOSZLÁS
19 84. V. 28. 7h - V. 29. 7h - ig.

1984. V. 29. 07 h-ig az utolsó 24 óra adatai						Előző nap napos órái
állomás	csapadék (mm)		max. hőmérséklet	min. hőmérséklet	rad. min.	
Győr	3	⚲ ⌂	15	10	10	0
Kapuvár	5	⌂	17	10	10	2
Mosonmagyaróvár	1		17	9	8	2
Rajka	–		–	–	–	
Sopron	5	⚲	17	9	8	1
Sopronhorpács	11	⌂	18	10	10	1
Kőszeg	10	⚲	19	10	9	
Körmend	10	⚲ ≡	16	10	8	
Szentgotthárd	7	⚲ =	14	7	6	0
Szombathely	8	⚲ ⌂	16	10	10	0
Lenti	3		16	8	6	
Letenye	5	⌂	17	7	4	
Nagykanizsa	1	⚲ ⌂	16	7	5	0
Zalaegerszeg	4	⌂	16	10	9	0
Farkasgyepű	2		16	9	9	
Keszthely	1	⚲ ⌂	18	9	7	0
Mencshely	2	⌂	15	10	7	2
Pápa	2	⚲	15	10	10	0
Sümeg	1	⌂	18	10	8	
Tihany	6		19	12	10	
Veszprém	3	⌂	17	9	9	
Zirc	1	≡	16	9	9	
Fonyód	2		17	9	6	
Homokszt. György	ny	⚲ ⌂	19	8	3	2
Kaposvár	ny		17	10	9	
Marcali	.	⌂	19	8	7	
Siófok	6	⚲	17	12	10	1
Somogyszob	1		18	7	5	
Tab	11	⚲ =	17	10	8	
Bábolna	15	⚲	19	11	10	
Esztergom	12	=	18	13	11	
Kisbér	7	⌂	17	12	11	
Komárom	12		17	11	10	
Tatabánya	17		16	12	11	
Alcsútdoboz	10	⚲ ⌂	18	12	12	
Dunaújváros	2		19	13	11	
Martonvásár	4	≡	18	12	9	2
Mór	18	⚲ =	15	11	11	
Nagyhörcsökp.	5	⚲	19	11	11	
Szabadbattyán	3	=	18	14	13	
Iregszemcse	ny	⚲ ⌂	18	9	5	3
Lengyel	2	⚲	19	8	7	
Paks	ny	⚲ ⌂	20	10	8	4
Szekszárd	1		19	14	12	
Árpádtető	ny		16	11	7	
Mohács	.	⌂	22	8	5	
Pécs	ny	⌂	18	9	6	5
Siklós	ny		22	8	6	
Szigetvár	1	⚲ =	20	7	7	
Budaörs	1	⚲ =	18	12	12	
Bp. Lőrinc	9	⚲ ⌂	17	12	11	2
Bp. Met. Int.	8	⚲	19	13	11	3
Bp. Szab. hegy	3	⚲ ⌂	15	10	10	
Cegléd	2	⚲ =	21	13	11	3
Dobogókő	10	=	12	10	9	
Gödöllő	6	⌂	17	12	11	2
Királyrét	4	=	16	11	11	
Monor	7	⚲ ⌂	19	12	11	
Nagykáta	13	⚲	18	12	8	
Szentendre	5	⚲ =	20	12	11	

1984. V. 29. 07 h-ig az utolsó 24 óra adatai						Előző nap napos órái
állomás	csapadék (mm)		max. hőmérséklet	min. hőmérséklet	rad. min.	
Vác	5	⌂	19	12	12	
Vámosmikola	8		17	12	12	0
Baja	ny	⌂	21	10	10	7
Bácsalmás	.		22	11	9	
Izsák	.		21	12	9	
Kalocsa	2	⌂	20	10	10	4
Kecskemét	1	=	20	12	12	4
Kiskunfélegyháza	.	⌂	21	12	9	
Kiskunhalas	ny	⌂	22	11	10	
Kunszentmiklós	2	⚲ =	20	13	12	
Tiszakécske	1	⌂	23	13	11	
Balassagyarmat	5	⚲ =	17	13	12	
Romhány	–		–	–	–	
Salgótarján	12	⚲ =	16	13	12	
Eger	16	=	16	10	9	0
Galyatető	10	⚲ ≡	11	8	8	
Gyöngyös	15	⚲	17	14	10	
Kékestető	17	⚲ ▲ ≡	9	7	7	0
Kompolt	8	⚲	17	10	7	0
Lőrinci	7	=	18	12	9	
Poroszló	16	⚲ ⌂	17	11	10	
Jászapáti	5	⚲	20	12	11	
Jászberény	8	⚲	18	14	10	
Karcag	9	⚲ =	20	13	10	
Szolnok	3	⚲	20	13	11	4
Tiszaroff	8	=	19	13	12	
Túrkeve	4		21	13	10	3
Kistelek	1	⚲	23	12	11	
Makó	1	⚲ ⌂	22	12	10	
Szeged	1	⚲ ⌂	22	10	9	6
Szentes	.		23	11	10	
Borsodnádasd	6	⚲	16	10	8	
Fügöd	11	⚲ =	16	10	8	
Hidasnémeti	2	=	17	11	10	
Jósvafő	13	⌂	14	10	7	0
Lillafüred	19	⚲ ≡	15	10	8	
Miskolc	10	⚲	16	10	8	–
Putnok	7	≡	16	10	10	
Sárospatak	6		17	12	11	0
Szendrőlád	12	⌂	16	12	11	
Tokaj	5	⚲ =	17	12	12	
Kisvárda	9	⚲ =	17	12	11	0
Mátészalka	–		–	–	–	
Nyíregyháza	16	⚲	17	10	9	0
Nyírlugos	9	⚲ =	17	9	8	
Pátyod	18	⚲	17	10	8	
Tiszabecs	6	⚲ =	19	11	10	
Vásárosnamény	10	⚲ =	17	12	10	
Záhony	7	⚲	17	12	11	
Berettyóújfalu	8	⚲	18	12	11	
Debrecen	17	⚲ ⌂	18	10	9	1
Hajdúdorog	6	⚲ =	18	13	11	
Hortobágy	–		–	–	–	
Körösszakál	12	⚲ ⌂	21	12	11	
Polgár	13	⚲ =	18	11	11	
Békéscsaba	6	⚲ ⌂	21	9	8	3
Mezőhegyes	1	⌂	21	11	9	6
Orosháza	2	⚲ ⌂	21	10	9	4
Szarvas	2	⚲ ⌂	21	11	9	4
Szeghalom	3	⚲	22	12	10	

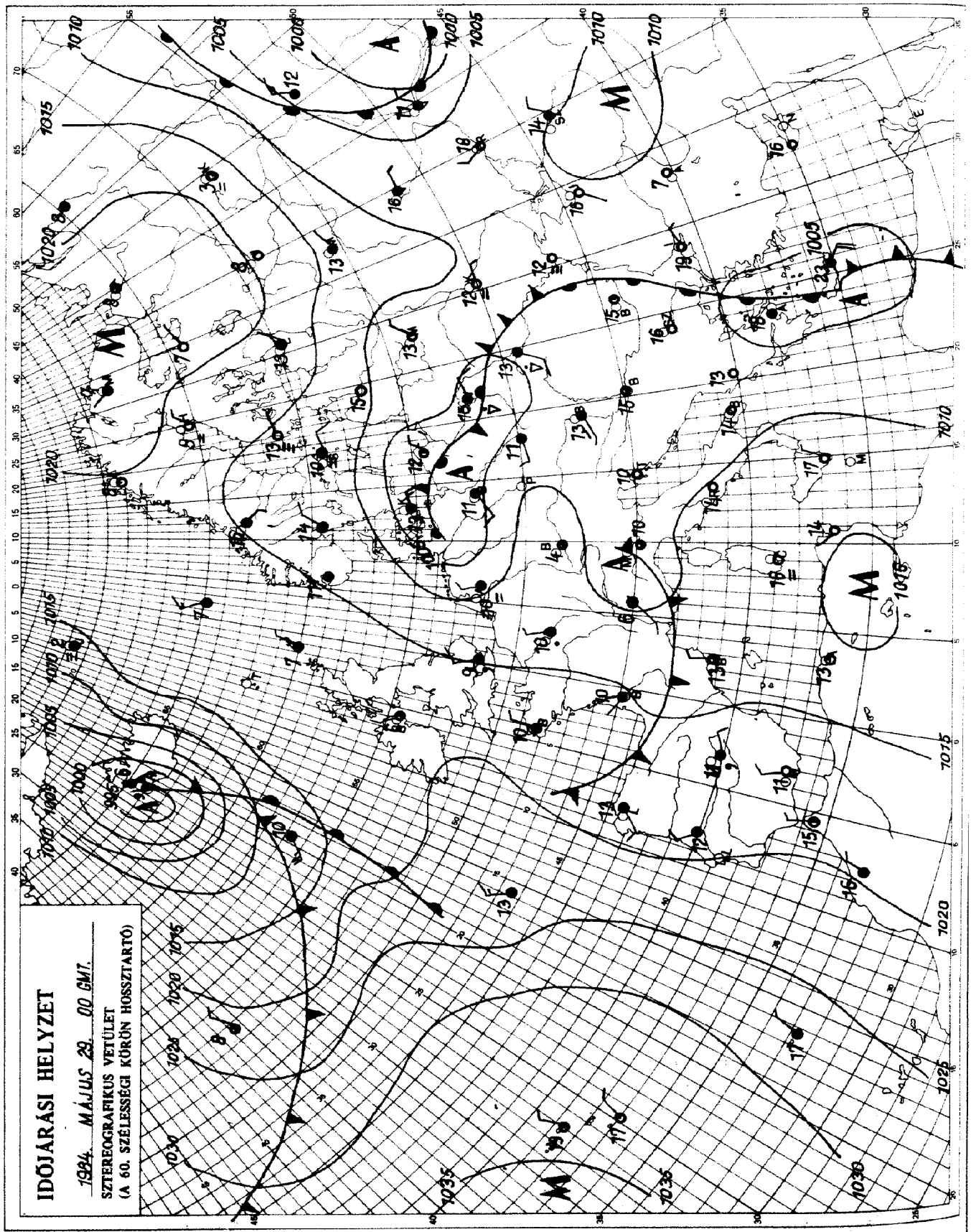

KIADJA: ORSZÁGOS METEOROLÓGIAI SZOLGÁLAT
Készíti: Központi Előrejelző Intézet Analízis- és Rövidtávú Prognózis Központja – T.: 273-018
Megjelenik naponként
Évi előfizetési díja: 1760,-Ft. – Megrendelhető: 1024 Budapest, II., Kitaibel Pál u. 1. – T.: 353-500
Kiadásért felel: az OMSZ elnöke – Szerkesztésért felel: a KEI igazgatója

Jelmagyarázat a havi mellékletben

IDŐJÁRÁSI NAPIJELENTÉS

ЕЖЕДНЕВНЫЙ МЕТЕОРОЛОГИЧЕСКИЙ БЮЛЛЕТЕНЬ · DAILY WEATHER REPORT
BULLETIN QUOTIDIEN DE TEMPS · TÄGLICHER WETTERBERICHT

97. évfolyam 151. szám + Budapest + 1984. május 30. szerda

Az időjárási helyzet és a várható időjárás:

Nagy méretü légörvény okoz változékony időjárást szinte egész kontinensünkön. Kivétel ez alól Európa északi, északkeleti térsége, ahol gyenge, leszálló légmozgás és ennek következtében napos, száraz, kora nyári hőmérsékletü időjárás uralkodik. A nagy nedvességtartalmú légörvény legintenzivebb gócai csütörtökön reggel Normandia, az Appennini-félsziget északi része, a Kárpát-medence keleti fele, valamint a Keleti-Kárpátok térségében voltak. Ezeken a területeken jelentős mennyiségü csapadék hullott. Az Appennini-félsziget fölötti intenziv légörvény a Kárpát-medence felé tart.

Kedden Magyarország nagy részén napos idő volt, általában 9, 12 órán át sütött a nap. Az északi, északnyugati megyékben gyakorta volt erősen felhős az ég, délelőtt néhol esett az eső. A hőmérséklet csúcsértéke északnyugaton 16, 19 fok, másutt 19, 24 fok között alakult. Késő délután, estefelé nyugat felől zápor; zivatarzóna érte el az országot, reggelig csaknem mindenütt hullott számottevő mennyiségü, néhol jelentős csapadék. Kunszentmiklósról 21, Kalocsáról pedig 19 mm-t jelentettek. Reggelre 6, 13 fok közé hült le a levegő. Délelőtt a keleti megyékben még gyakorta esett az eső, záporeső, a Dunántúlon változóan felhős volt az ég. A hőmérséklet 11 órára 14, 17 fok közé emelkedett.

Ma 12 órakor Budapesten a hőmérséklet 16 fok, a tengerszintre átszámitott légnyomás 1010 mbar, alig változik.

A Balaton vizének hőmérséklete 11 órakor Siófoknál 18 fok volt.

Várható időjárás csütörtök estig:

Gyakran lesz erősen felhős az ég, országszerte várható zápor, zivatar.
A mérsékelt déli, délnyugati szél csak zivatarok idején erősödik meg.
Várható legalacsonyabb éjszakai hőmérséklet: 8, 13,
legmagasabb nappali hőmérséklet csütörtökön: 18, 23 fok között.

H. Bóna Márta s.k.

A hőmérséklet napi középértéke és eltérése a 100 évi átlagtól /Budapest belterületén/:

1984. V. 29.	16,5°C	-2,0°C

1871 óta ezen a napon Budapesten előfordult

legmagasabb hőmérséklet:	32,0°C /1892/,
legalacsonyabb hőmérséklet:	7,0°C /1894/.

84.346.

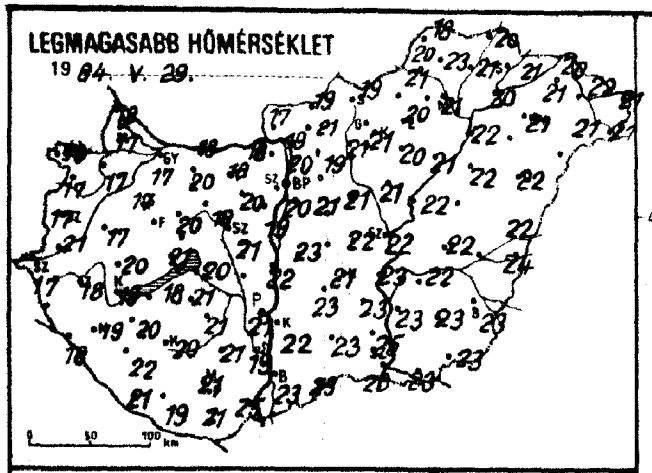
LEGMAGASABB HŐMÉRSÉKLET
19 84. V. 29.

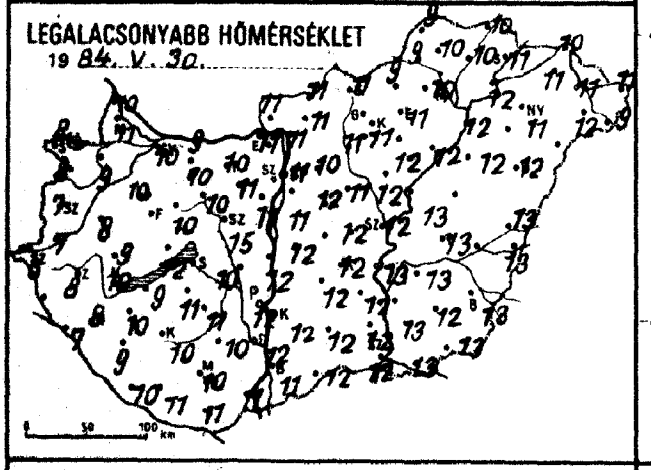
LEGALACSONYABB HŐMÉRSÉKLET
19 84. V. 30.

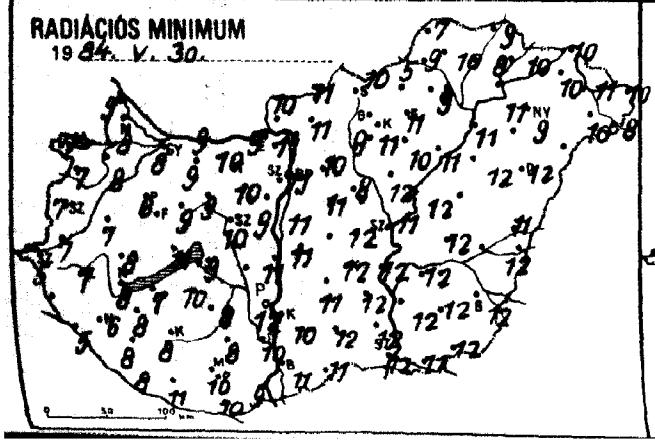
RADIÁCIÓS MINIMUM
19 84. V. 30.

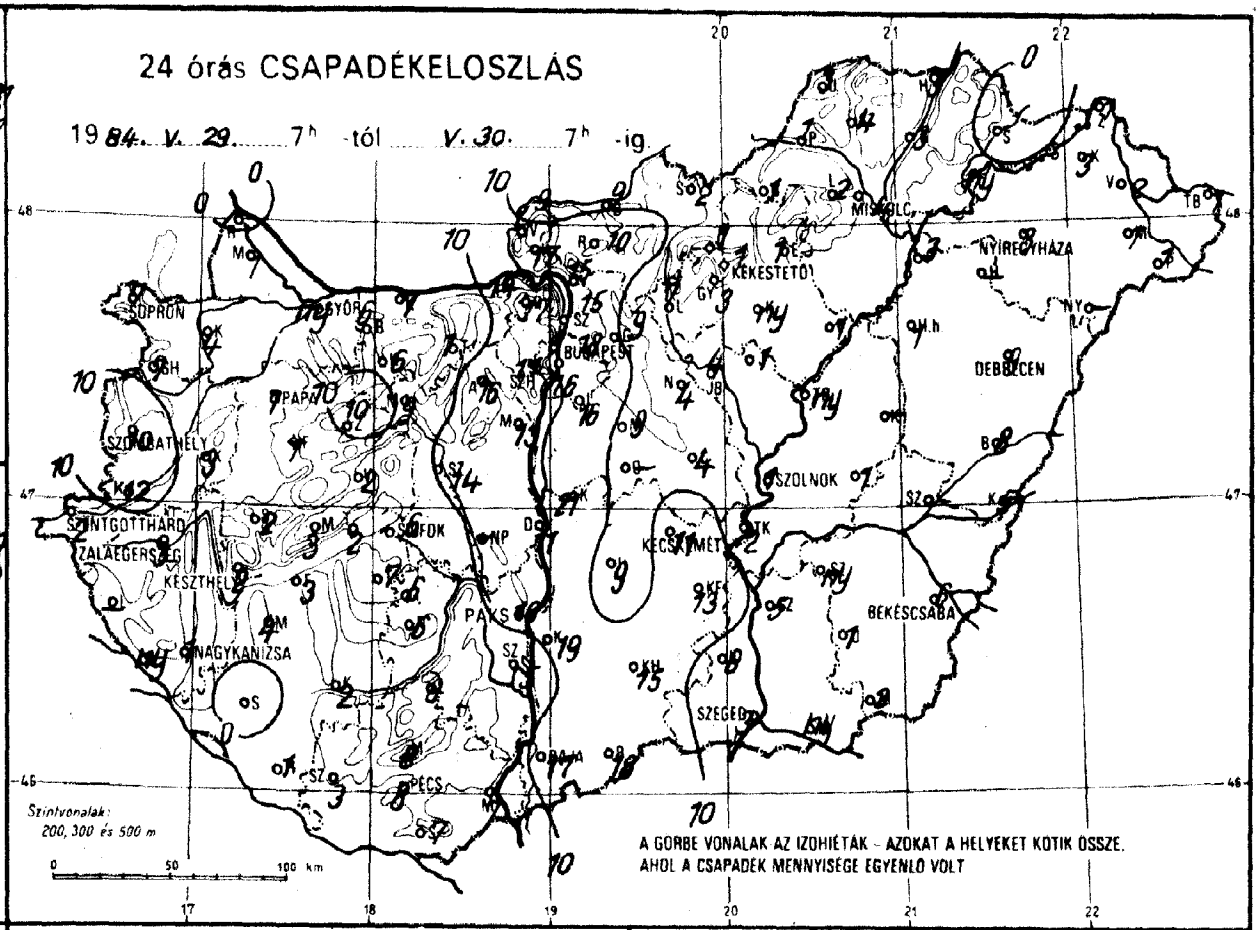
24 órás CSAPADÉKELOSZLÁS
19 84. V. 29. 7h -tól V. 30. 7h -ig
SOPRON
GYŐR
BUDAPEST
KEKESTETŐ
NYÍREGYHÁZA
DEBRECEN
SZOLNOK
SZÉKESFEHÉRVÁR
SZOMBATHELY
SZENTGOTTHÁRD
ZALAEGERSZEG
KESZTHELY
NAGYKANIZSA
PAKS
KECSKEMÉT
BÉKÉSCSABA
SZEGED
PÉCS
Szintvonalak: 200, 300 és 500 m
A GÖRBE VONALAK AZ IZOHIÉTÁK – AZOKAT A HELYEKET KÖTIK ÖSSZE, AHOL A CSAPADÉK MENNYISÉGE EGYENLŐ VOLT

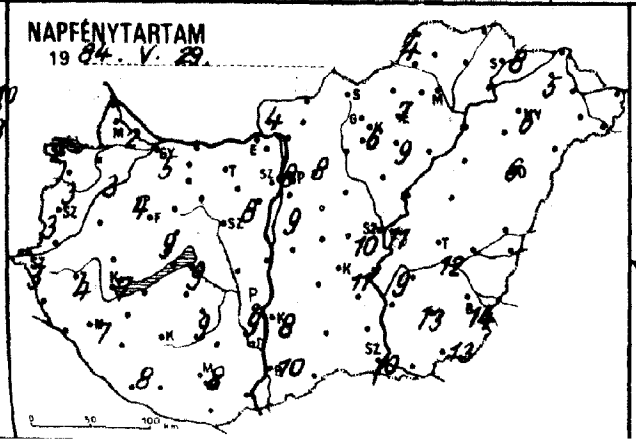
NAPFÉNYTARTAM
19 84. V. 29.

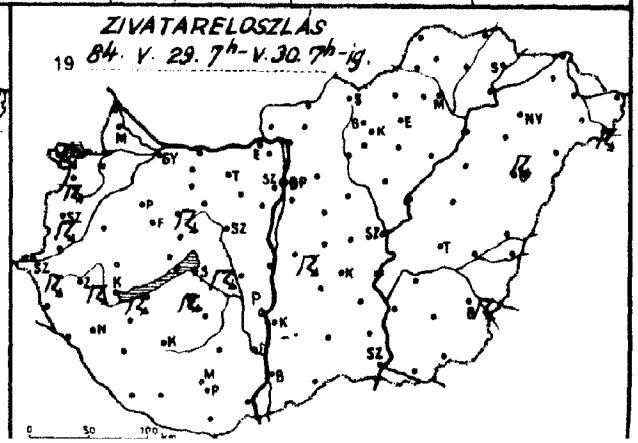
ZIVATARELOSZLÁS
19 84. V. 29. 7h-V. 30. 7h-ig.

19 84. V. 30. 07 h-ig az utolsó 24 óra adatai						Előző nap napos órái
állomás	csapadék (mm)		max. hőmérséklet	min. hőmérséklet	rad. min.	
Győr	ny	▽ ⌒	17	10	8	5
Kapuvár	4	▽ =	17	9	8	3
Mosonmagyaróvár	1	=	17	11	8	2
Rajka	.		18	10	9	
Sopron	7	⌐	16	8	7	2
Sopronhorpács	7	⌐ ⌒	17	8	7	3
Káld	3	▽	17	8	7	
Körmend	12	▽ ≡	21	7	7	
Szentgotthárd	2	⌐	17	6	5	3
Szombathely	10	⌐ ⌒	17	7	7	3
Lenti	–		–	–	–	
Letenye	ny	▽ ⌒	18	7	5	
Nagykanizsa	1	▽	19	8	6	7
Zalaegerszeg	3	⌐ ≡	18	8	7	4
Farkasgyepű	1	▽	18	9	9	
Keszthely	2	⌐ ⌒	19	10	8	7
Mencshely	3	=	18	10	9	9
Pápa	1	▽	17	10	8	4
Tüzmeg	2	⌒	20	9	8	
Tihany	2	▽ =	21	12	11	
Veszprém	2		20	10	9	
Zirc	10	⌐ =	18	8	8	
Csornód	3		18	9	7	
Csomokszt. György	1	, ⌒	21	10	8	8
Kaposvár	2		20	10	8	
Marcali	4	▽	20	10	8	
Siófok	6	⌐	20	10	9	9
Somogyszob	.	⌒	22	9	8	
Tab	7	⌐ =	21	11	10	
Dabolna	6	▽	18	12	10	
Esztergom	14	▽ =	18	11	9	
Kisbér	6	=	20	10	9	
Komárom	7		18	9	9	
Tatabánya	1		18	10	10	
Alcsútdoboz	16	▽	20	11	10	
Dunaújváros	11		22	12	11	
Martonvásár	13	=	19	11	9	8
Mór	9	▽ =	18	10	9	
Nagyhörcsökp.	–		–	–	–	
Szabadbattyán	14	=	21	15	10	
Fegszemcse	6	=	21	11	8	9
Lengyel	8	=	21	10	8	
Tác	10	▽ ⌒	21	12	12	9
Szekszárd	5	▽ =	19	12	10	
Árpádtető	8	=	18	9	6	
Mohács	7	▽ =	25	11	9	
Pécs	8	⌒	21	10	10	8
Siklós	7	=	21	11	10	
Szigetvár	3	▽ =	19	11	11	
Budaörs	16	▽ =	20	12	11	
Pp. Lőrinc	16	▽ =	20	11	11	9
Pp. Met. Int.	18	▽	20	11	11	9
Pp. Szab. hegy	17		16	9	9	
Gödöllő	4	=	22	12	12	10
Bodogókő	17	▽	15	8	7	
Gödöllő	9	=	19	10	10	8
Királyrét	17	▽	18	10	9	
Monor	9		21	12	11	
Nagykáta	4		21	11	8	
Szentendre	15	▽ =	21	11	11	

19 84. V. 30. 07 h-ig az utolsó 24 óra adatai						Előző nap napos órái
állomás	csapadék (mm)		max. hőmérséklet	min. hőmérséklet	rad. min.	
Vác	15	▽ ⌒	19	11	11	
Vámosmikola	9		17	11	10	4
Baja	17	▽	23	11	11	10
Bácsalmás	18	▽	23	12	11	
Izsák	9	▽ =	23	12	11	
Kalocsa	19		22	12	10	8
Kecskemét	11	▽ =	21	12	12	11
Kiskunfélegyháza	13		23	12	12	
Kiskunhalas	15	=	23	12	12	
Kunszentmiklós	21	⌐ =	23	12	11	
Tiszakécske	2	=	23	13	12	
Balassagyarmat	9		19	11	11	
Romhány	10	▽ =	21	11	11	
Salgótarján	2		19	11	10	
Eger	1	=	20	11	11	7
Galyatető	1	≡	14	6	6	
Gyöngyös	3		21	11	11	
Kékestető	1		13	6	6	6
Kompolt	ny	,	20	12	10	9
Lőrinci	7	=	21	11	9	
Poroszló	1	⌒	21	12	11	
Jászapáti	1	=	21	12	12	
Jászberény	4	=	21	12	11	
Karcag	–		–	–	–	
Szolnok	1		22	12	11	11
Tiszaroff	ny	=	22	13	12	
Túrkeve	1		22	13	12	12
Kistelek	8	▽ =	25	12	12	
Makó	ny		23	13	11	
Szeged	3	▽ ⌒	23	12	12	10
Szentes	5		23	13	12	
Borsodnádasd	1		21	9	5	
Füzöd	3	=	21	10	8	
Hidasnémeti	3	=	20	10	9	
Jósvafő	3	⌒	18	9	7	4
Lillafüred	2	=	20	10	9	
Miskolc	4	▽ =	21	10	9	–
Putnok	1	=	20	9	9	
Sárospatak	.		21	11	10	8
Szendrőlád	4	⌒	23	10	10	
Tokaj	ny		20	12	11	
Kisvárda	3	=	21	11	10	5
Mátészalka	1		21	12	10	
Nyíregyháza	3	▽ ⌒	21	11	9	6
Nyírlugos	–		–	–	–	
Pátyod	1	⌐	21	9	8	
Tiszabecs	1	=	21	11	10	
Vásárosnamény	2	=	22	11	11	
Záhony	1		20	10	10	
Berettyóújfalu	8	▽	22	13	11	
Debrecen	9	⌐	22	12	12	6
Hajdúdorog	–		–	–	–	
Hortobágy	1	=	22	12	12	
Körösszakál	5		24	13	12	
Polgár	3	=	22	12	11	
Békéscsaba	6	⌐ ⌒	23	13	12	14
Mezőhegyes	2		23	13	12	13
Orosháza	1	⌒	23	12	12	13
Szarvas	ny	⌒	22	13	12	9
Szeghalom	–		–	–	–	

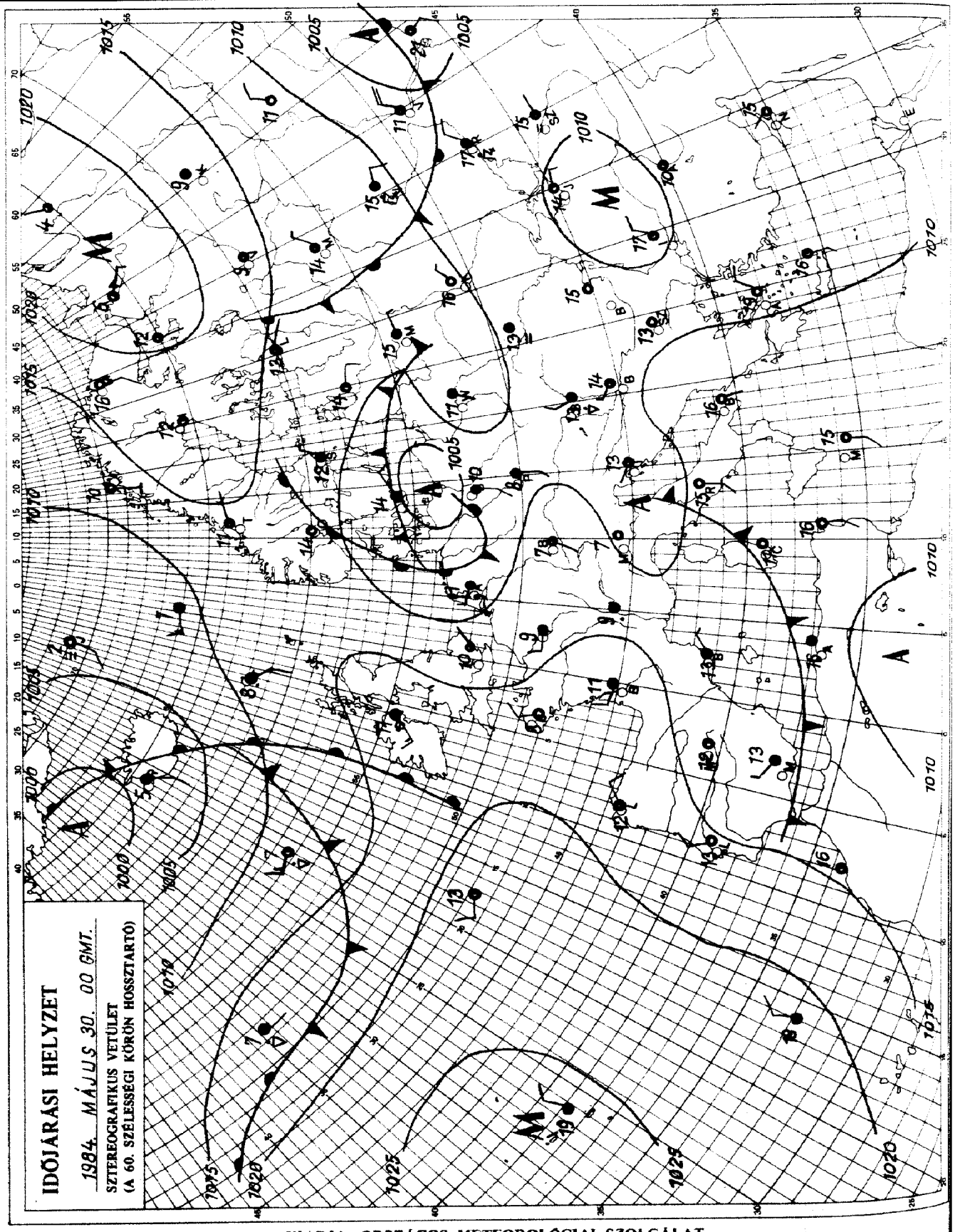

KIADJA: ORSZÁGOS METEOROLÓGIAI SZOLGÁLAT
Készíti: Központi Előrejelző Intézet Analízis- és Rövidtávú Prognózis Központja – T.: 273-018
Megjelenik naponként
Évi előfizetési díja: 1760,- Ft. – Megrendelhető: 1024 Budapest, II., Kitaibel Pál u. 1. – T.: 353-500
Kiadásért felel: az OMSZ elnöke – Szerkesztésért felel: a KEI igazgatója

Jelmagyarázat a havi mellékletben

IDŐJÁRÁSI NAPIJELENTÉS

ЕЖЕДНЕВНЫЙ МЕТЕОРОЛОГИЧЕСКИЙ БЮЛЛЕТЕНЬ · DAILY WEATHER REPORT
BULLETIN QUOTIDIEN DE TEMPS · TÄGLICHER WETTERBERICHT

97. évfolyam 152. szám + Budapest + 1984. május 31. csütörtök

Az időjárási helyzet és a várható időjárás:

Közép-, Nyugat- és Dél-Európa felett több, viszonylag kis méretü felhőörvény található. Ezek hatására az NSZK déli részén, a Keleti- és Déli-Kárpátokban, valamint a Földközi-tenger nyugati medencéjében felhős, gyakran záporos, zivataros az idő. Az emlitett felhőörvények közötti, átmeneti területeken napos, száraz az idő. Tartósan száraz idő uralkodik Észak- és Kelet-Európában, ahol magas nyomású zóna alakitja az időjárást. Az Atlanti-óceán felől nedves, kissé hüvösebb levegőfajta indult el kontinensünk felé. Ma délelőtt ez a levegő eljutott már kontinensünk óceáni partvidékéig. A Kárpát-medence időjárásában a következő 36 óra folyamán lényeges változás nem várható.

Magyarországon tegnap általában erősen felhős volt az ég, általában 2, 5 órás napfénytartamot mértek, a Kisalföldön és a Viharsarokban azonban hosszabb ideig, 5-7 óráig sütött a nap. A déli óráktól kezdve egyre többfelé alakultak ki záporok, zivatarok, Somogyban, a Bakonyban és a Budai-hegyekben jégeső is előfordult. A csapadék mennyisége a zivatarok természetének megfelelően szeszélyes területi eloszlású volt. A legnagyobb mennyiséget, 32 mm-t, Tabról jelentették, de több helyen volt 15-25 mm közötti mennyiség is. A legmagasabb nappali hőmérséklet szerdán 16, 23 fok között volt. Hüvös volt a csütörtökre virradó éjszaka, a legalacsonyabb hőmérséklet a Dunántúlon 4, 9, a felhősebb keleti országrészekben 10, 13 fok között volt. Délelőtt csak északkeleten volt erősen felhős az ég, másutt napos idő volt. 11 órára 16, 18 fokig emelkedett a hőmérséklet.

Ma 12 órakor Budapesten a hőmérséklet 18 fok volt, a tengerszintre átszámitott légnyomás 1014 mbar, alig változik.

A Balaton vizének hőmérséklete 11 órakor Siófoknál 18 fok volt.

Várható időjárás péntek estig:

Csütörtökön legföljebb egy-két helyen lehet zápor, péntek délután viszont ismét több helyen valószinü zápor és zivatar. Délelőtt még napos idő lesz, majd megnövekszik a gomolyfelhőzet. Időnként megélénkül a délies szél. Pénteken zivatarban erős széllökések is lehetnek.
A legalacsonyabb éjszakai hőmérséklet: 6, 11,
a legmagasabb nappali hőmérséklet pénteken: 20 és 25 fok között várható.

Pálmási Judit s.k.

TÁVOLABBI KILÁTÁSOK SZOMBATTÓL-KEDDIG:

Általában sok napsütés várható, de az időszak legelején és közepén rövid ideig tartó záporok, zivatarok többfelé kialakulhatnak.
Legalacsonyabb hajnali hőmérséklet 9, 14 fok között várható,
legmagasabb nappali hőmérséklet eleinte 21, 26, majd 23, 28 fok között lesz. Jelentős mennyiségü /legalább 5 mm napi/ csapadék az ország területének 30 százalékán várható.

KÖZÉPTÁVU ELŐREJELZŐ OSZTÁLY

A hőmérséklet napi középértéke és eltérése a 100 évi átlagtól /Budapest belterületén/:

1984. V. 30.	14,1°C	-4,4°C

1871 óta ezen a napon Budapesten előfordult

legmagasabb hőmérséklet:	32,3°C /1892/.
legalacsonyabb hőmérséklet:	6,6°C /1966/.

84.347.

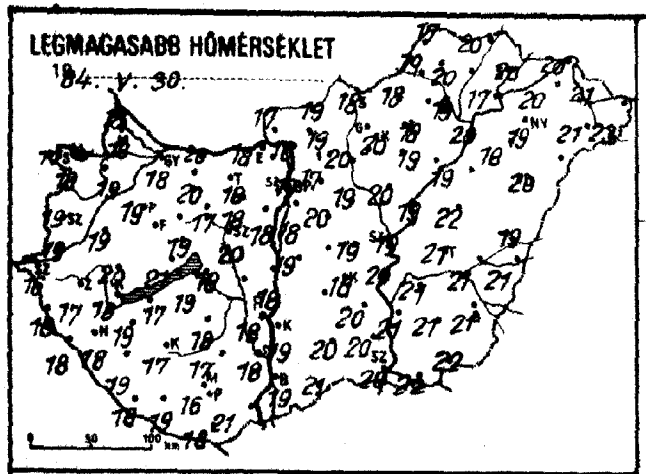
LEGMAGASABB HŐMÉRSÉKLET
1984. V. 30.

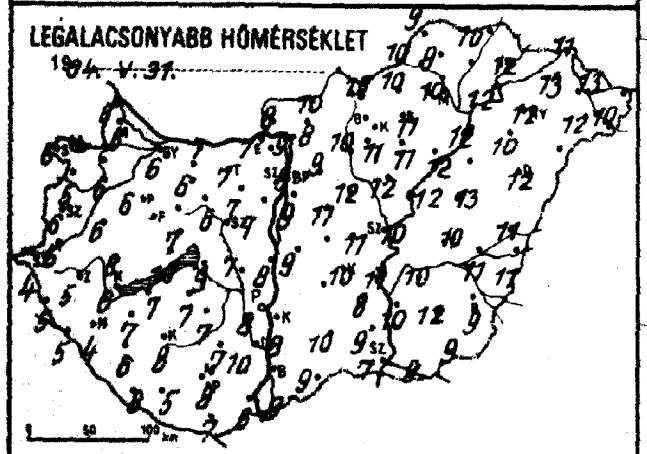
LEGALACSONYABB HŐMÉRSÉKLET
1984. V. 31.

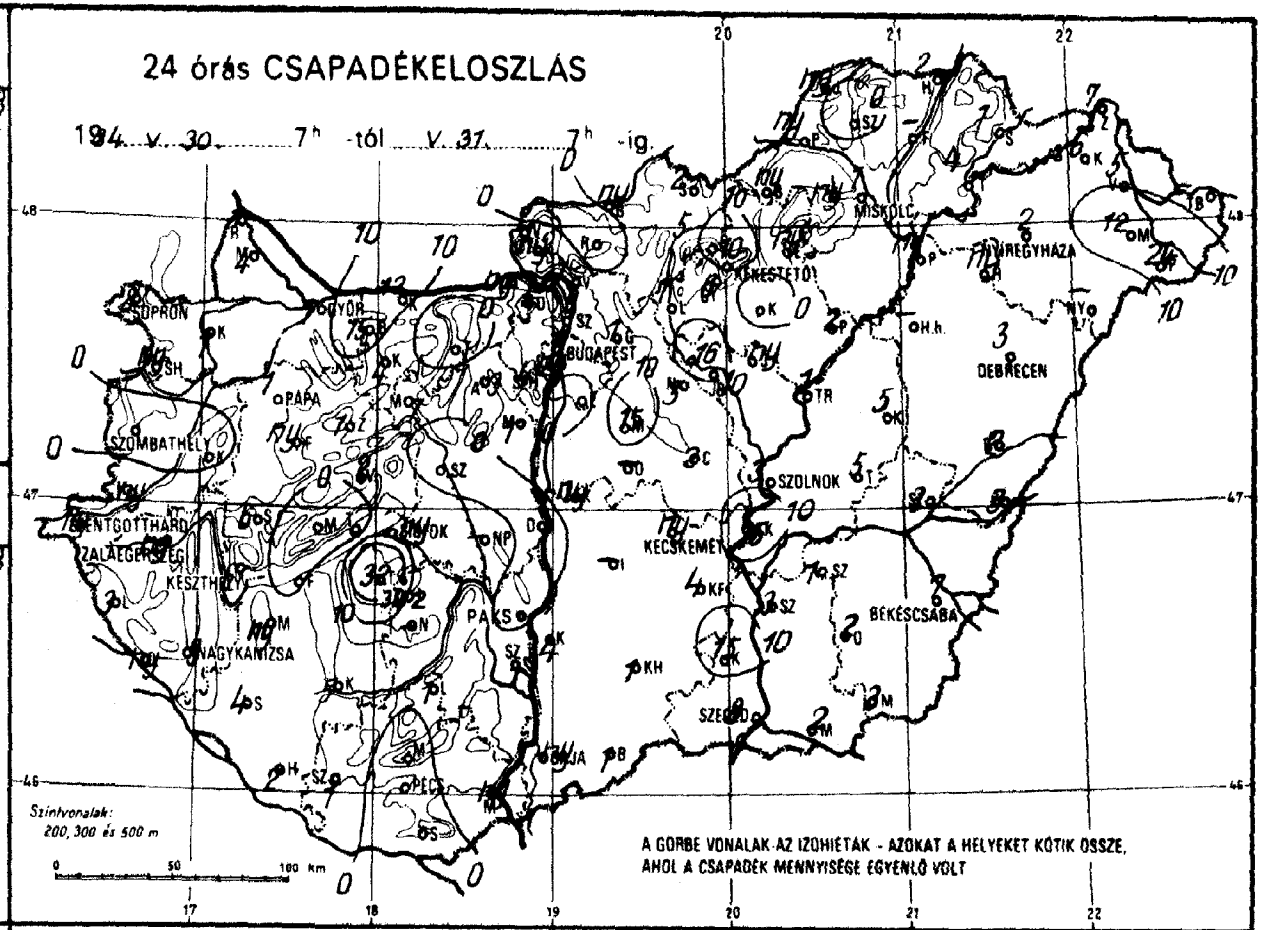
24 órás CSAPADÉKELOSZLÁS
1984. V. 30. 7h -tól V. 31. 7h -ig.
SOPRON
GYŐR
BUDAPEST
MISKOLC
NYÍREGYHÁZA
KEKESTETŐ
DEBRECEN
PÁPA
SZOMBATHELY
SZOLNOK
SZENTGOTTHÁRD
ZALAEGERSZEG
KESZTHELY
KECSKEMÉT
NAGYKANIZSA
PAKS
BÉKÉSCSABA
SZEGED
PÉCS
Szintvonalak:
200, 300 és 500 m
A GÖRBE VONALAK AZ IZOHIÉTÁK - AZOKAT A HELYEKET KÖTIK ÖSSZE, AHOL A CSAPADÉK MENNYISÉGE EGYENLŐ VOLT

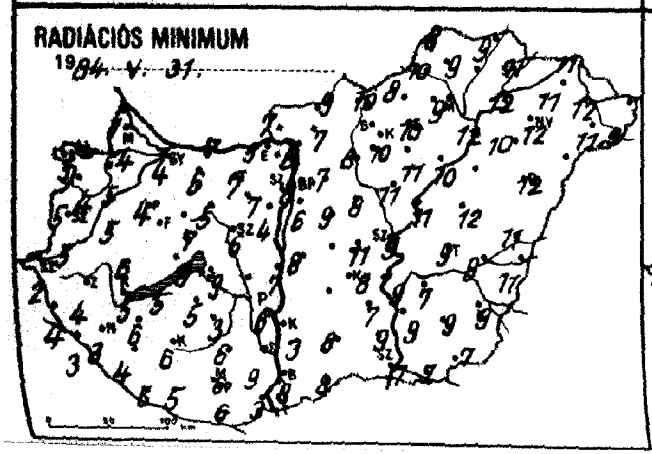
RADIÁCIÓS MINIMUM
1984. V. 31.

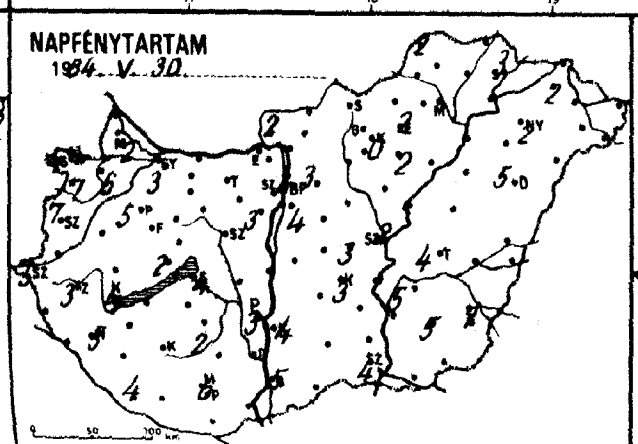
NAPFÉNYTARTAM
1984. V. 30.

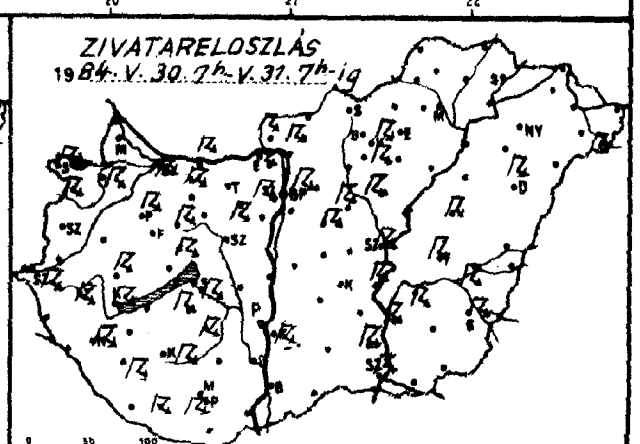
ZIVATARELOSZLÁS
1984. V. 30. 7h-V. 31. 7h-ig

1984. V. 31. 07 h-ig az utolsó 24 óra adatai						Előző nap napos órái
állomás	csapadék (mm)		max. hőmérséklet	min. hőmérséklet	rad. min.	
Győr	1		18	6	4	3
Kapuvár	1		19	6	5	6
Mosonmagyaróvár	4		18	6	4	2
Rajka	1		18	6	1	
Sopron	8		17	6	3	4
Sopronhorpács	ny		18	5	4	7
Káld	.		19	6	5	
Körmend	ny		19	6	5	
Szentgotthárd	ny		16	4	2	5
Szombathely	.		19	6	5	7
Lenti	3		18	5	4	
Letenye	ny		18	5	3	
Nagykanizsa	9		18	4	3	5
Zalaegerszeg	ny		17	5	4	3
Farkasgyepű	ny		18	6	5	
Keszthely	6		18	6	5	4
Mencshely	.		16	8	4	2
Pápa	1		19	6	4	5
Sümeg	6		20	8	6	
Tihany	.		21	10	9	
Veszprém	2		19	7	7	
Zirc	1		17	4	4	
Fonyód	.		17	7	5	
Homokszt. György	2		18	8	5	4
Kaposvár	5		17	8	6	
Marcali	ny		19	7	6	
Siófok	ny		18	9	9	4
Somogyszob	4		19	6	4	
Tab	32		19	7	5	
Bábolna	15		19	8	6	
Esztergom	ny		18	7	5	
Kisbér	4		20	6	6	
Komárom	12		20	7	7	
Tatabánya	.		18	7	7	
Alcsútdoboz	3		18	7	7	
Dunaújváros	.		18	8	7	
Martonvásár	1		18	7	4	3
Mór	7		17	6	5	
Nagyhörcsökp.	–		–	–	–	
Szabadbattyán	.		20	7	6	
Tegszemcse	2		18	7	3	2
Lengyel	1		17	7	6	
Paks	.		18	8	6	3
Szekszárd	1		18	10	9	
Árpádtető	.		15	9	5	
Mohács	ny		21	6	3	
Pécs	.		16	8	6	6
Siklós	.		18	7	6	
Szigetvár	1		19	5	5	
Budaörs	ny		19	8	5	
Bp. Lőrinc	.		18	9	6	4
Bp. Met. Int.	1		19	9	8	3
Bp. Szab. hegy	4		17	8	6	
Cegléd	2		19	11	11	3
Dobogókő	5		13	9	7	
Gödöllő	1		17	9	7	3
Királyrét	ny		17	7	6	
Monor	15		20	11	9	
Nagykáta	3		19	12	8	
Szentendre	9		18	8	8	

1984. V. 31. 07 h-ig az utolsó 24 óra adatai						Előző nap napos órái
állomás	csapadék (mm)		max. hőmérséklet	min. hőmérséklet	rad. min.	
Vác	1		18	9	8	
Vámosmikola	.		17	8	7	2
Baja	ny		19	9	8	5
Bácsalmás	1		21	9	8	
Izsák	–		–	–	–	
Kalocsa	4		19	8	3	4
Kecskemét	ny		18	10	8	3
Kiskunfélegyháza	4		20	8	7	
Kiskunhalas	1		20	10	8	
Kunszentmiklós	ny		19	9	8	
Tiszakécske	15		20	11	9	
Balassagyarmat	ny		19	10	9	
Romhány	.		19	8	7	
Salgótarján	2		18	15	10	
Eger	ny		18	11	10	2
Galyatető	5		12	7	5	
Gyöngyös	6		20	11	10	
Kékestető	10		10	6	6	0
Kompolt	.		19	11	11	2
Lőrinci	1		20	10	8	
Poroszló	2		19	12	10	
Jászapáti	ny		20	12	11	
Jászberény	16		19	11	10	
Karcag	5		22	13	12	
Szolnok	3		19	10	9	2
Tiszaroff	1		19	12	11	
Túrkeve	5		21	10	9	4
Kistelek	15		20	9	9	
Makó	2		22	9	7	
Szeged	8		20	7	7	4
Szentes	3		21	10	9	
Borsodnádasd	ny		18	10	8	
Fügöd	–		–	–	–	
Hidasnémeti	2		20	10	9	.
Jósvafő	ny		17	9	8	2
Lillafüred	ny		17	11	9	
Miskolc	1		19	10	9	–
Putnok	ny		19	10	10	
Sárospatak	1		20	12	11	3
Szendrőlád	.		20	9	9	
Tokaj	4		17	12	12	
Kisvárda	6		20	13	11	2
Mátészalka	12		21	12	11	
Nyíregyháza	2		19	12	12	2
Nyírlugos	–		–	–	–	
Pátyod	24		23	10	9	
Tiszabecs	–		–	–	–	
Vásárosnamény	5		21	13	12	
Záhony	7		20	11	11	
Berettyóújfalu	2		19	11	11	
Debrecen	3		20	12	12	5
Hajdúdorog	ny		18	10	10	
Hortobágy	–		–	–	–	
Körösszakál	3		21	11	11	
Polgár	ny		20	12	12	
Békéscsaba	7		21	9	9	7
Mezőhegyes	3		22	9	7	6
Orosháza	2		21	12	9	5
Szarvas	1		21	10	7	5
Szeghalom	3		21	11	9	

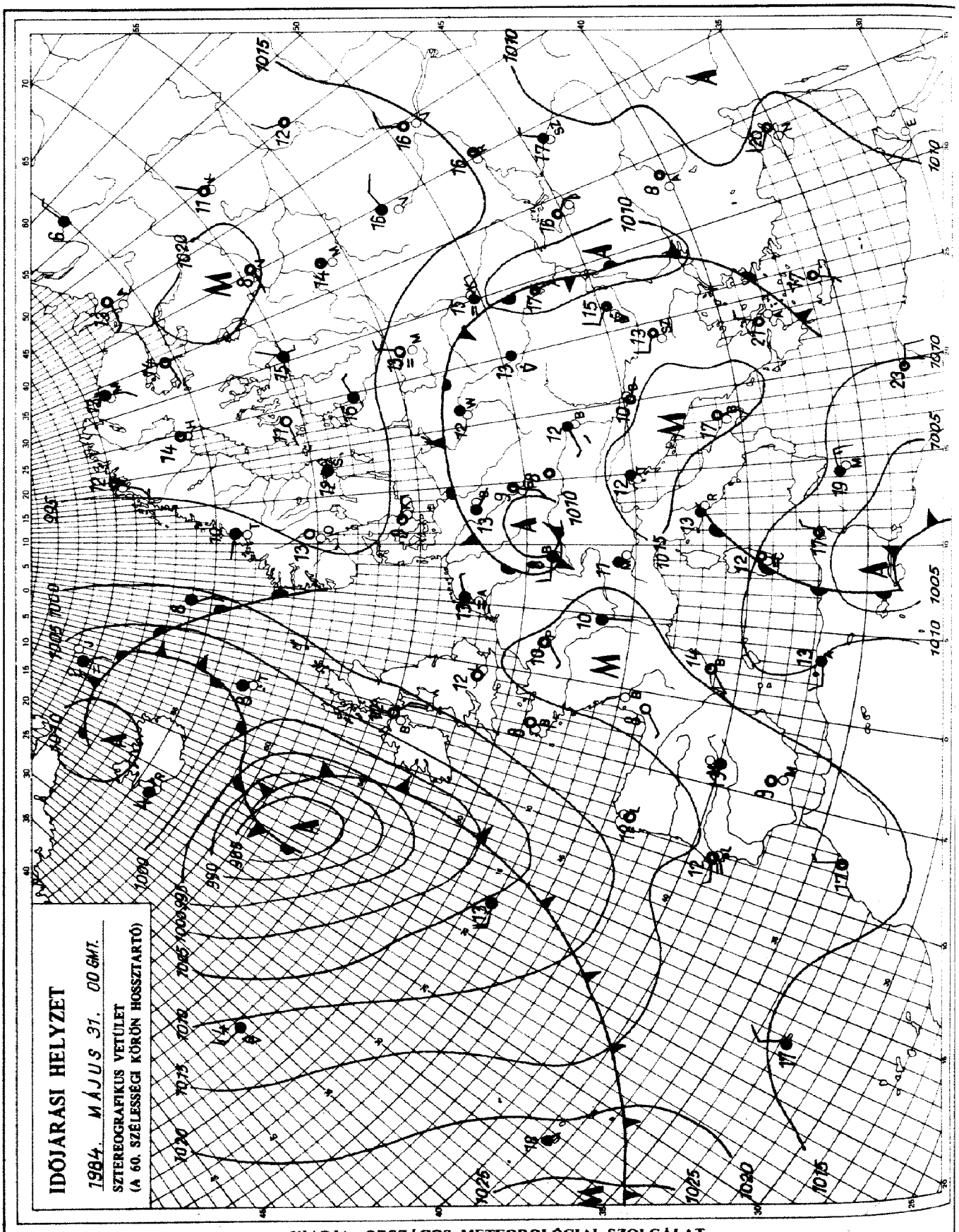

KIADJA: ORSZÁGOS METEOROLÓGIAI SZOLGÁLAT
Készíti: Központi Előrejelző Intézet Analízis- és Rövidtávú Prognózis Központja – T.: 273-018
Megjelenik naponként
Évi előfizetési díja: 1760,- Ft. – Megrendelhető: 1024 Budapest, II., Kitaibel Pál u. 1. – T.: 353-500
Kiadásért felel: az OMSZ elnöke – Szerkesztésért felel: a KEI igazgatója

Jelmagyarázat a havi mellékletben

H QC989.H9I32

IDŐJÁRÁSI NAPIJELENTÉS

ЕЖЕДНЕВНЫЙ МЕТЕОРОЛОГИЧЕСКИЙ БЮЛЛЕТЕНЬ · DAILY WEATHER REPORT
BULLETIN QUOTIDIEN DE TEMPS · TÄGLICHER WETTERBERICHT

97. évfolyam 153. szám + Budapest + 1984. június 1. péntek

N.O.A.A.
U.S. Dept. of Commerce

Az időjárási helyzet és a várható időjárás.

Észak-Európában, a Szovjetunió területén és a Balkán-félszigeten még mindig tart a melég, nyárias idő. Hüvös van ugyanakkor a nyugati államokban. Óriási méretü ciklon alakult ki az Atlanti-óceán fölött. A légörvény hatására egyre hidegebb levegő áramlik a partvidék felé. Ma reggel a Brit-szigeteken, Franciaországban és Spanyolországban felhős, szeles idő volt és sokfelé esett az eső. Esőt, záporokat és zivatarokat jelentettek Olaszországból és a Balkán-félszigetről. Az ott levő széles felhőzet ma délelőtt Magyarország fölé is benyúlt, néhány helyen kisebb eső esett. A felhőzet gyorsan mozog kelet felé, ezért szombaton már sok lesz a napsütés.

Csütörtökön is napos idő volt hazánk legnagyobb részén, csak az északkeleti megyékben csökkent lassan a reggeli zárt felhőzet. Ezért ott csak 2-5 órás napsütést mértek. Gyönge záporok is kialakultak azon a vidéken. Napközben másutt nem volt csapadék, éjszaka viszont délről megnőtt a felhőzet és a déli határvidékeken kisebb eső is volt. Ma reggel 7 óráig csak a Mecsek vidékén mértek 2-4 mm-es csapadékot, máshol csapadéknyom fordult elő. A hőmérséklet csúcsértéke csütörtökön 20 és 25 fok között volt. Ma hajnalra 8, 14 fokig hült le a levegő. Ez a hőmérséklet 11 órára 15, 20 fok közé emelkedett.

Ma 12 órakor Budapesten 19 fokot mértek, a tengerszintre átszámitott légnyomás 1009 mbar, alig változik.

A Balaton vizének hőmérséklete 11 órakor Siófoknál 17 fok volt.

Várható időjárás szombat estig:

Pénteken a déli és keleti megyékben is csökken a felhőzet és az eső mindenütt megszünik.
Szombaton országszerte napos idő lesz.
Az északi szél eleinte helyenként megélénkül.
A legalacsonyabb éjszakai hőmérséklet: 8, 13,
a legmagasabb nappali hőmérséklet szombaton: 22, 25 fok között alakul.

Németh Lajos s.k.

A hőmérséklet napi középértéke és eltérése a 100 évi átlagtól /Budapest belterületén/:

1984. V. 31.	17,1°C	-1,7°C

1871 óta ezen a napon Budapesten előfordult

legmagasabb hőmérséklet:	32,4°C /1924/,
legalacsonyabb hőmérséklet:	4,4°C /1955/.

84.361.

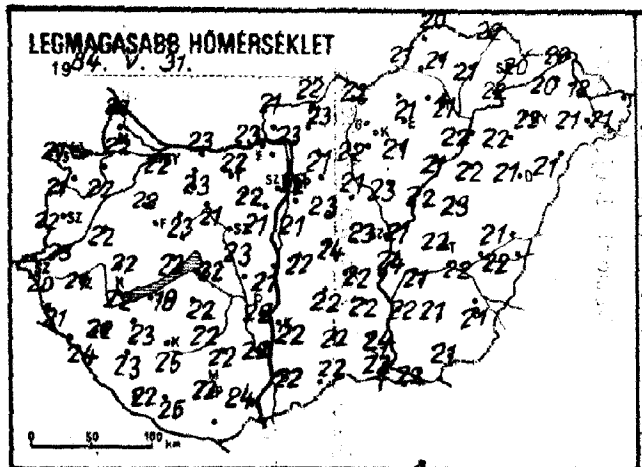
LEGMAGASABB HŐMÉRSÉKLET
1984. V. 31.

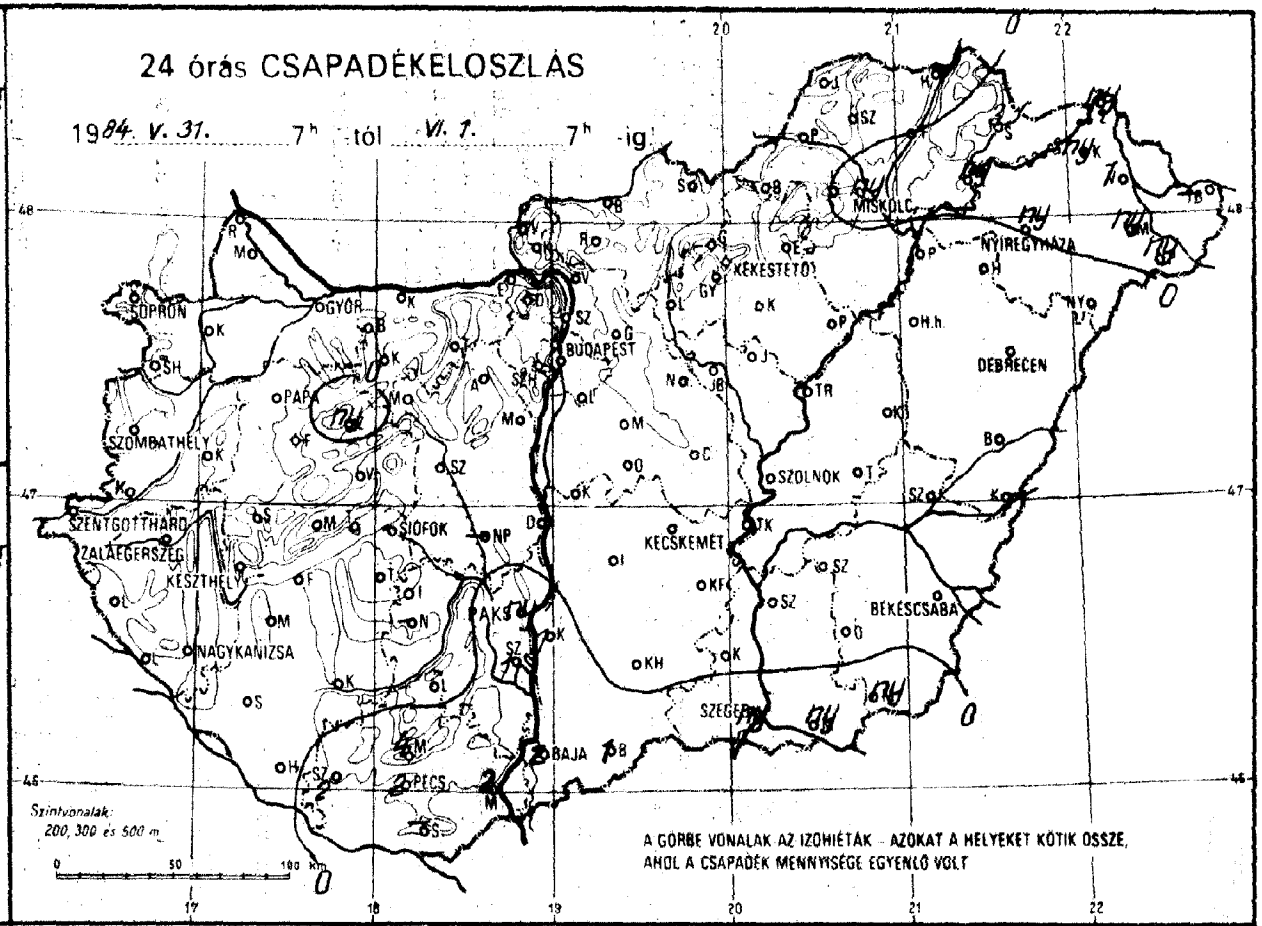
24 órás CSAPADÉKELOSZLÁS
1984. V. 31. 7h -tól VI. 7. 7h -ig
SOPRON
GYŐR
BUDAPEST
MISKOLC
NYÍREGYHÁZA
KEKESTETŐ
DEBRECEN
PAPA
SZOMBATHELY
SZOLNOK
SZENTGOTTHÁRD
ZALAEGERSZEG
KESZTHELY
SIÓFOK
KECSKEMÉT
BÉKÉSCSABA
NAGYKANIZSA
PAKS
SZEGED
BAJA
PÉCS
Szintvonalak: 200, 300 és 500 m
A GÖRBE VONALAK AZ IZOHIÉTÁK - AZOKAT A HELYEKET KÖTIK ÖSSZE, AHOL A CSAPADÉK MENNYISÉGE EGYENLŐ VOLT

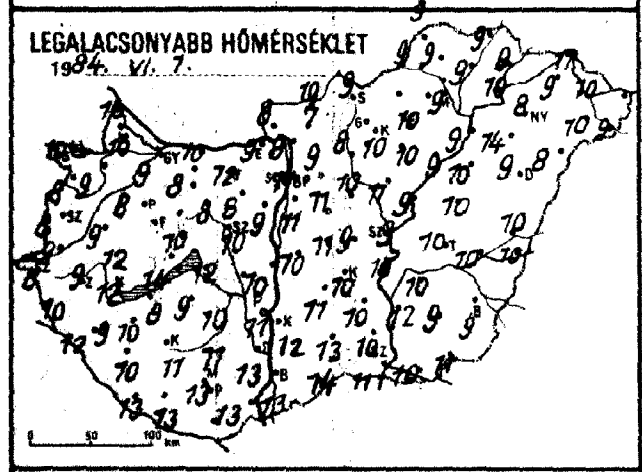
LEGALACSONYABB HŐMÉRSÉKLET
1984. VI. 7.

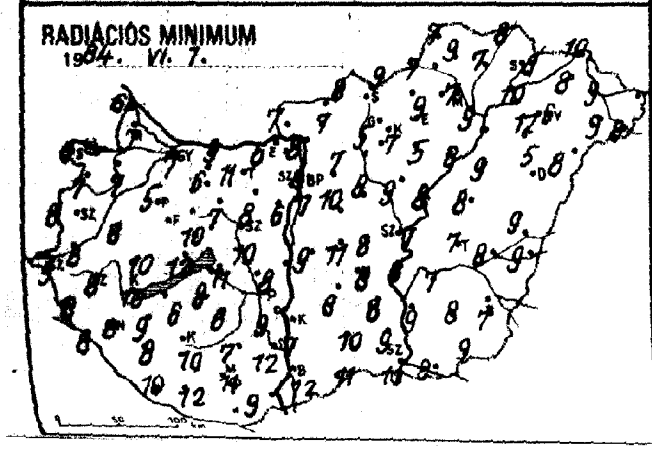
RADIÁCIÓS MINIMUM
1984. VI. 7.

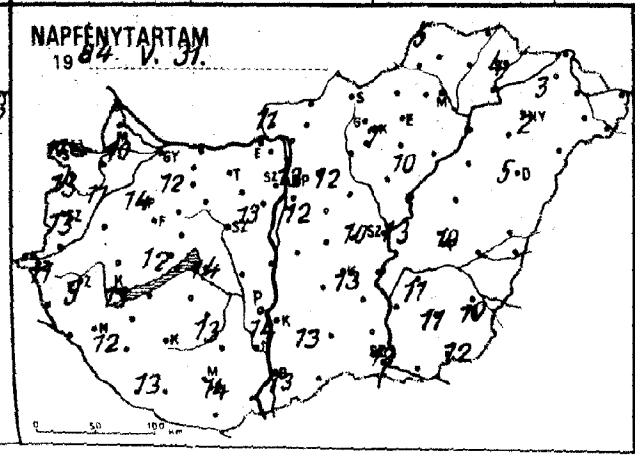
NAPFÉNYTARTAM
1984. V. 31.

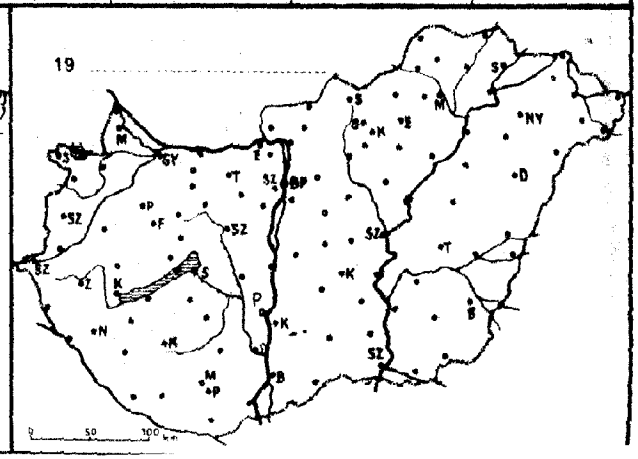
19

1984. VI. 1. 09 h-ig az utolsó 24 óra adatai						Előző nap napos órái
állomás	csapadék (mm)		max. hőmérséklet	min. hőmérséklet	rad. min.	
Győr	.	⌒	22	9	7	12
Kapuvár	.	⌒	22	9	7	11
Mosonmagyaróvár	.	⌒	22	10	7	10
Rajka	.		22	10	6	
Sopron	.	≡	21	10	6	11
Sopronhorpács	.	⌒	21	8	7	13
Kőszeg	.	⌒	22	9	8	
Körmend	.	⌒	23	9	8	
Szentgotthárd	.	⌒	20	8	5	11
Szombathely	.	⌒	22	8	8	13
Lenti	.	=	21	10	8	
Letenye	.	≡	24	12	8	
Nagykanizsa	.	⌒	22	9	8	12
Zalaegerszeg	.	≡	21	9	8	9
Farkasgyepű	.		22	9	8	
Keszthely	.	⌒	22	12	10	13
Mencshely	.	⌒	20	11	7	12
Pápa	.	⌒	22	8	5	14
Sümeg	.	⌒	22	12	10	
Tihany	.	⌒	22	14	12	
Veszprém	.		23	10	10	
Zirc	ny	=	20	6	5	
Fonyód	.		18	8	6	
Homokszt. György	.	⌒	22	13	10	13
Kaposvár	.		25	11	10	
Marcali	.	⌒	23	10	9	
Siófok	.		22	12	11	14
Somogyszob	.	⌒	23	10	8	
Tab	.	=	22	9	8	
Bábolna	.		21	11	8	
Esztergom	.	⌒	23	9	6	
Kisbér	.	⌒	23	8	6	
Komárom	.	⌒	23	10	9	
Tatabánya	.	⌒	22	12	11	
Alcsútdoboz	.	⌒	22	8	8	
Dunaújváros	.		21	10	8	
Martonvásár	.	=	21	9	6	13
Mór	.	⌒	21	8	7	
Nagyhörcsökp.	–		–	–	–	
Szabadbattyán	.	=	23	10	10	
Iregszemcse	.	⌒	22	10	6	13
Lengyel	.	=	22	11	7	
Paks	ny	⌒	22	11	9	14
Szekszárd	1	=	22	13	12	
Árpádtető	4		17	12	8	
Mohács	2		24	13	9	
Pécs	2	⌒	22	13	11	14
Siklós	–		–	–	–	
Szigetvár	2	=	25	13	12	
Budaörs	.	⌒	22	9	7	
Bp. Lőrinc	.	⌒	21	11	7	12
Bp. Met. Int.	.		22	11	8	13
Bp. Szab. hegy	.	⌒	18	12	6	
Cegléd	.	=	23	9	8	10
Dobogókő	.		17	11	10	
Gödöllő	.	⌒	21	9	7	12
Királyrét	.	⌒	21	6	5	
Monor	.	⌒	23	11	10	
Nagykáta	.		21	10	8	
Szentendre	.	=	24	9	9	

1984. VI. 1. 07 h-ig az utolsó 24 óra adatai						Előző nap napos órái
állomás	csapadék (mm)		max. hőmérséklet	min. hőmérséklet	rad. min.	
Vác	.	⌒	23	9	8	
Vámosmikola	.	⌒	21	8	7	11
Baja	2	▽	22	13	12	13
Bácsalmás	1		22	14	11	
Izsák	.	=	22	11	8	
Kalocsa	1		22	12	7	13
Kecskemét	.	⌒	22	10	8	13
Kiskunfélegyháza	.	⌒	22	10	8	
Kiskunhalas	.	⌒	22	13	10	
Kunszentmiklós	.		22	10	9	
Tiszakécske	.	⌒	24	10	8	
Balassagyarmat	.	⌒	22	10	8	
Romhány	.	⌒	23	7	7	
Salgótarján	.		22	9	9	
Eger	.		21	10	9	–
Galyatető	.		16	9	4	
Gyöngyös	.	⌒	21	10	7	
Kékestető	.	⌒	14	8	5	7
Kompolt	.	⌒	21	10	5	10
Lőrinci	.	⌒	22	8	5	
Poroszló	.	⌒	21	9	8	
Jászapáti	.	⌒	23	11	9	
Jászberény	.	⌒	22	9	8	
Karcag	.	⌒	23	10	8	
Szolnok	.	⌒	21	9	7	13
Tiszaroff	.	⌒	22	9	8	
Túrkeve	.	⌒	22	10	7	10
Kistelek	.	=	24	10	9	
Makó	ny		22	10	8	
Szeged	ny	▽⌒	21	11	10	12
Szentes	.		22	12	9	
Borsodnádasd	–		–	–	–	
Füzesgyarmat	.	⌒	21	9	7	
Hidasnémeti	.	=	22	9	8	
Jósvafő	.	⌒	20	9	7	5
Lillafüred	.	⌒	20	9	7	
Miskolc	ny	▽ =	21	9	7	–
Putnok	.		22	9	7	
Sárospatak	3	⌒	20	9	8	4
Szendrőlád	.	≡	21	9	9	
Tokaj	ny		21	10	10	
Kisvárda	ny	=	20	9	8	3
Mátészalka	ny	,⌒	21	10	9	
Nyíregyháza	ny	≡	22	8	6	2
Nyírlugos	.	⌒	21	8	8	
Pátyod	ny	⌒	21	9	8	
Tiszabecs	–		–	–	–	
Vásárosnamény	1	⌒	18	10	9	
Záhony	ny	≡	20	11	10	
Berettyóújfalu	.		21	10	9	
Debrecen	.	⌒	21	9	5	5
Hajdúdorog	.		22	14	12	
Hortobágy	.		22	10	9	
Körösszakál	.		22	10	9	
Polgár	.	⌒	22	9	9	
Békéscsaba	.	⌒	21	9	7	10
Mezőhegyes	ny	,	21	11	9	12
Orosháza	.	⌒	21	9	8	11
Szarvas	.	⌒	21	10	7	11
Szeghalom	.		22	10	8	

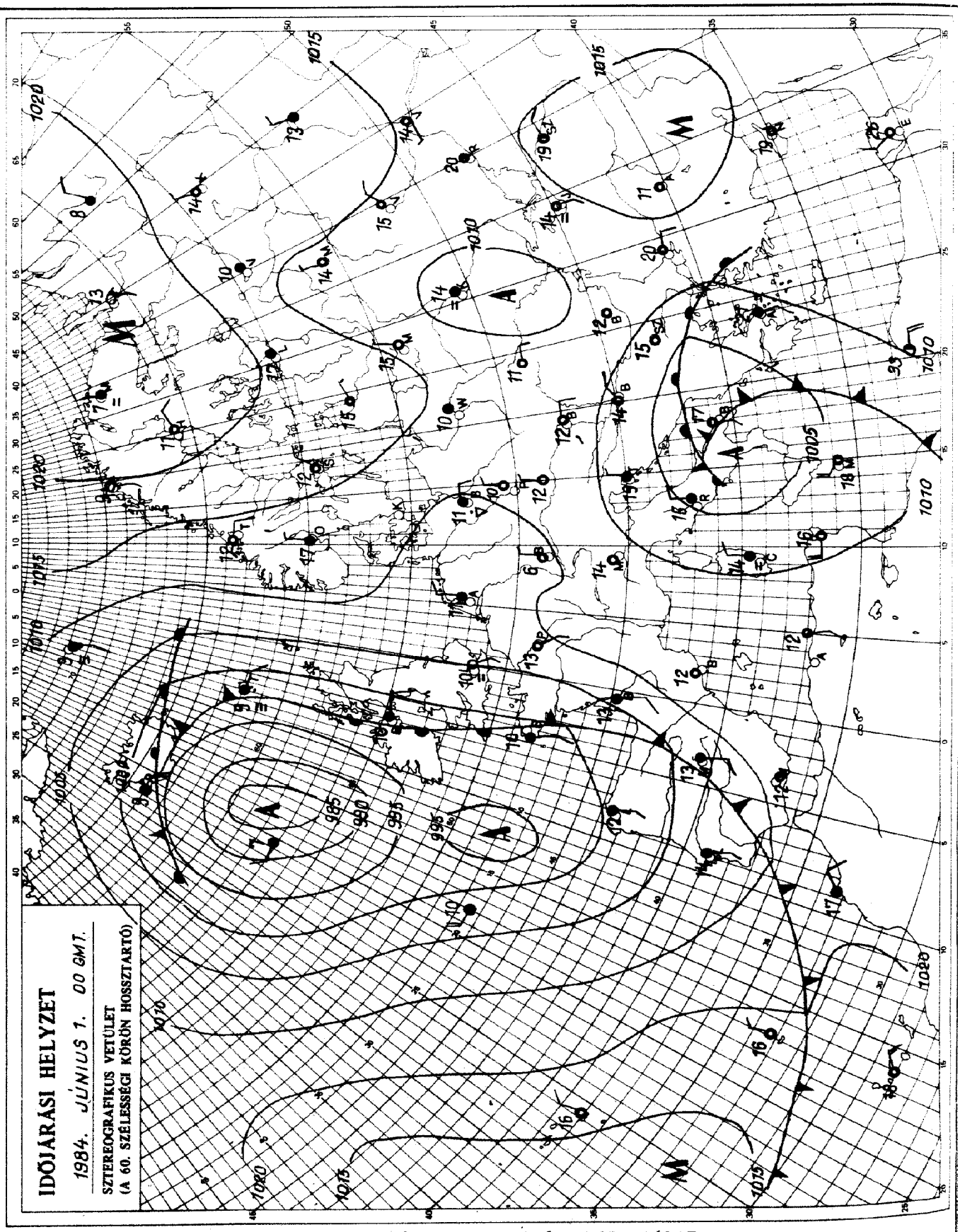

KIADJA: ORSZÁGOS METEOROLÓGIAI SZOLGÁLAT
Készíti: Központi Előrejelző Intézet Analízis- és Rövidtávú Prognózis Központja – T.: 273-018
Megjelenik naponként
Évi előfizetési díja: 1760,- Ft. – Megrendelhető: 1024 Budapest, II., Kitaibel Pál u. 1. – T.: 353-500
Kiadásért felel: az OMSZ elnöke – Szerkesztésért felel: a KEI igazgatója

Jelmagyarázat a havi mellékletben

IDŐJÁRÁSI NAPIJELENTÉS

ЕЖЕДНЕВНЫЙ МЕТЕОРОЛОГИЧЕСКИЙ БЮЛЛЕТЕНЬ · DAILY WEATHER REPORT
BULLETIN QUOTIDIEN DE TEMPS · TÄGLICHER WETTERBERICHT

97. évfolyam 154. szám + Budapest + 1984. június 2. szombat

Az időjárási helyzet és a várható időjárás:

A kontinens délkeleti, valamint nyugati vidékein ciklonok okoznak változékony, időnként erősen felhős, esős időjárást. A hőmérséklet csúcsértéke Angliában, Franciaországban továbbra is több fokkal elmarad az ilyenkor szokásostól. Közép-Európában az elmúlt 24 órában magas nyomású légköri képződmény, ú.n. anticiklon épült föl. Az ebben uralkodó szárító hatású, leszálló légmozgások miatt kevés a felhő, száraz, napos, nyáriasan meleg az idő. Vasárnap estig a Kárpát-medence időjárását döntően még az anticiklon határozza meg, de nyugat felől már nedves, óceáni léghullám közeledik.

Hazánkban pénteken a reggeli és délelőtti órákban a déli és keleti országrészben jobbára erősen felhős volt az ég és több helyről kisebb esőt, záport is jelentettek. A déli óráktól országszerte változóan felhős volt az ég, és mindenütt kisütött a nap. Elszórtan alakult ki kisebb zápor. A szombat reggel 7 óráig lehullott eső mennyisége csapadéknyom és 4 mm között váltakozott. A legmagasabb nappali hőmérséklet pénteken 20 és 26 fok között alakult. Szombat hajnalra általában 9, 16 fokig hűlt le a levegő. Délelőtt országszerte napos, gyorsan melegedő idő volt. A hőmérséklet 11 órakor már elérte a 20, 23 fokot.

Ma 12 órakor Budapesten 24 fokot mértek, a tengerszintre átszámitott légnyomás 1014 mbar, alig változik.

A Balaton vizének hőmérséklete 11 órakor Siófoknál 19 fok volt.

Várható időjárás vasárnap estig:

Túlnyomóan napos, meleg idő várható. Felhősödés és futó zápor legfeljebb vasárnap a délutáni óráktól a Dunántúlon lehet. A délnyugatira forduló szél megélénkül, vasárnap nyugaton időnként megerősödik.
Várható legalacsonyabb éjszakai hőmérséklet: 10 és 15,
legmagasabb nappali hőmérséklet vasárnap: 24 és 29 fok között alakul.

Bozóki István s.k.

A hőmérséklet napi középértéke és eltérése a 100 évi átlagtól /Budapest belterületén/:

1984. VI. 1.	19,6°C	+0,6°C

1871 óta ezen a napon Budapesten előfordult

legmagasabb hőmérséklet:	32,5°C /1979/,
legalacsonyabb hőmérséklet:	7,6°C /1955/.

84.362.

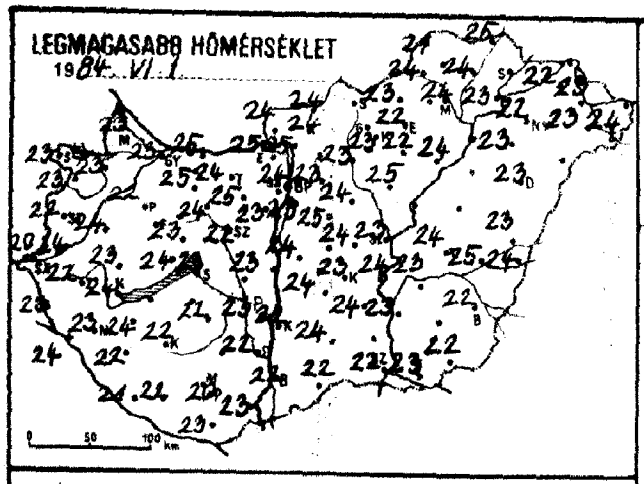
LEGMAGASABB HŐMÉRSÉKLET
1984. VI.1.

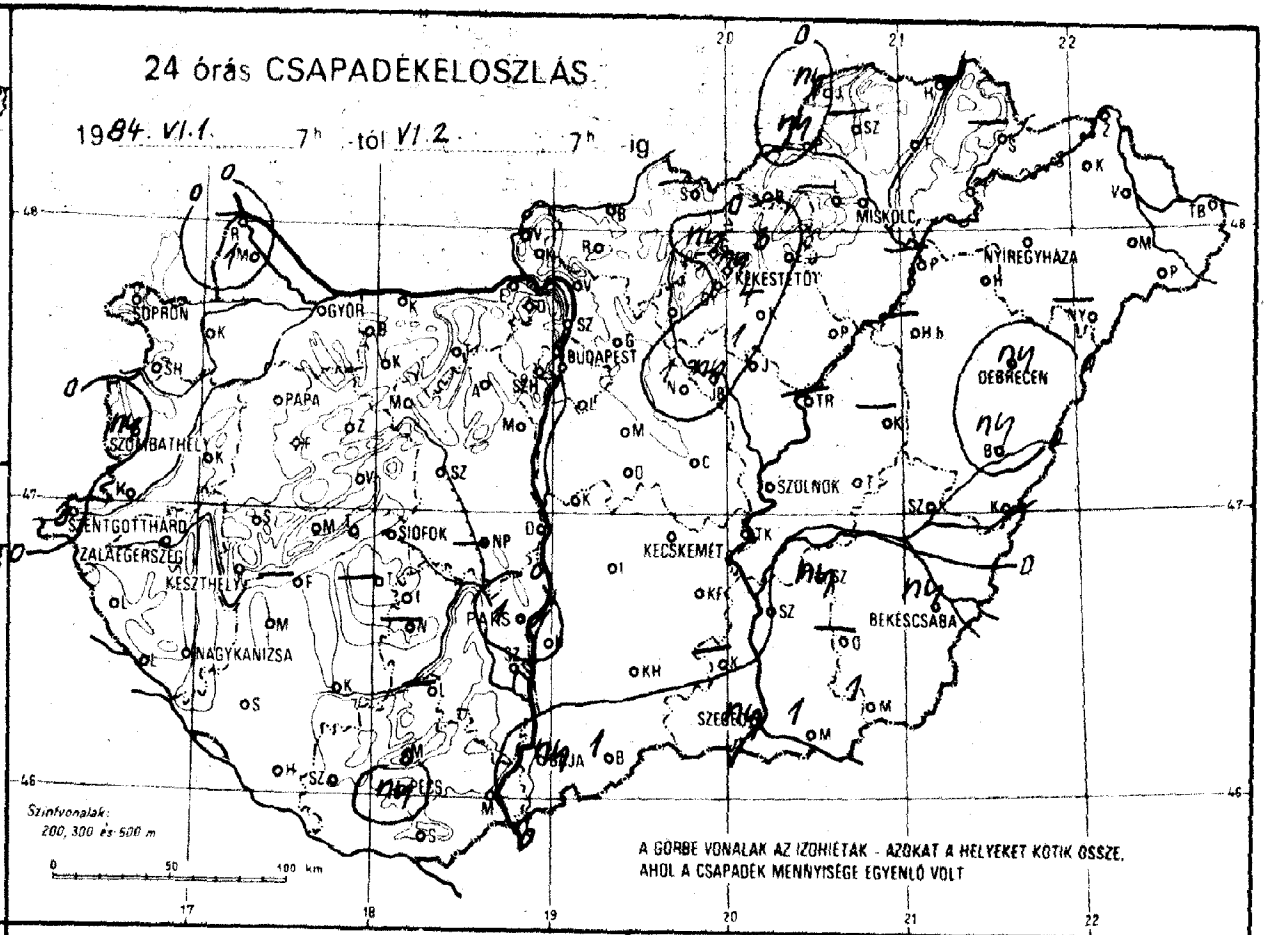
24 órás CSAPADÉKELOSZLÁS
1984. VI.1. 7h -tól VI.2. 7h -ig
SOPRON
GYŐR
BUDAPEST
MISKOLC
NYÍREGYHÁZA
KÁKESTETŐ
DEBRECEN
PAPA
SZOMBATHELY
SZENTGOTTHÁRD
ZALAEGERSZEG
KESZTHELY
SIÓFOK
PÁKS
KECSKEMÉT
SZOLNOK
BÉKÉSCSABA
NAGYKANIZSA
SZEGED
PÉCS
Szintvonalak:
200, 300 és 500 m
A GÖRBE VONALAK AZ IZOHIÉTÁK - AZOKAT A HELYEKET KÖTIK ÖSSZE, AHOL A CSAPADÉK MENNYISÉGE EGYENLŐ VOLT

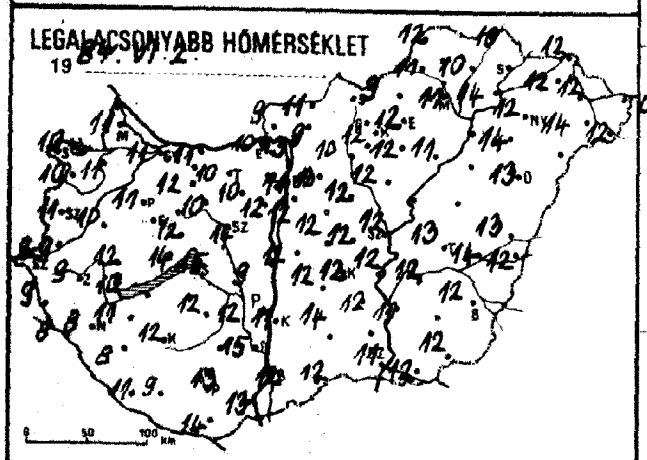
LEGALACSONYABB HŐMÉRSÉKLET
1984. VI.2.

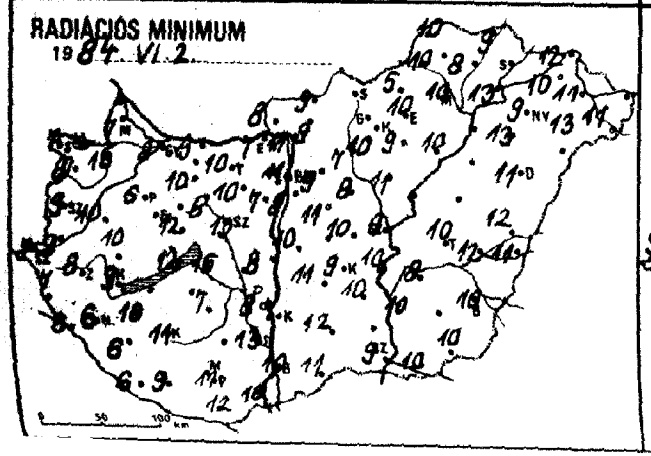
RADIÁCIÓS MINIMUM
1984. VI.2.

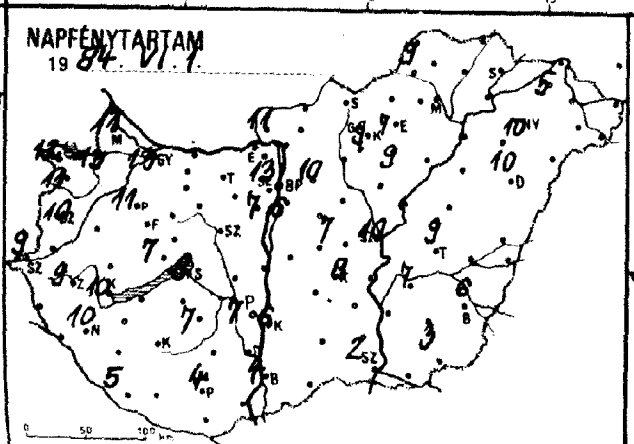
NAPFÉNYTARTAM
1984. VI.1.

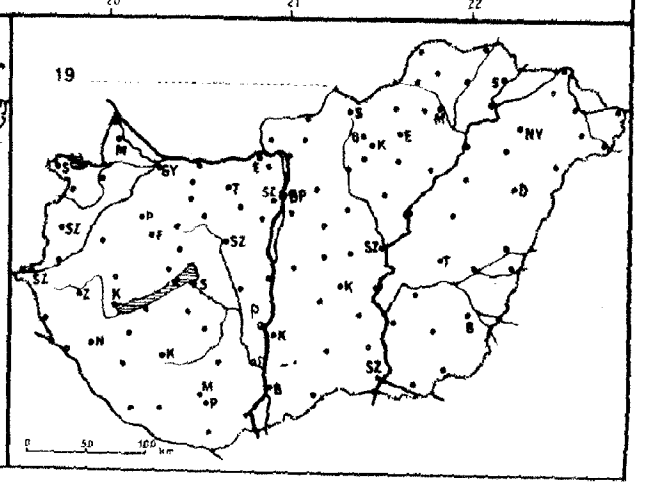
19

1984. VI. 2. 6^{h}-ig az utolsó 24 óra adatai						Előző nap napos órái
állomás	csapadék (mm)		max. hőmérséklet	min. hőmérséklet	rad. min.	
Győr	.	⌒	23	11	8	13
Kapuvár	.	⌒	23	11	10	13
Lósonmagyaróvár	1	⚡⌒	23	11	7	11
Sájka	–		–	–	–	
Sopron	.	⌒	23	10	7	12
Sopronhorpács	.	⌒	23	10	8	11
Táld	.	⌒	24	10	10	
Körmend	.	⌒	24	9	9	
Szentgotthárd	3	⚡⌒	20	9	7	9
Szombathely	ny	⚡⌒	22	11	9	10
Szenti	.	≍	23	9	7	
Vetenye	.	≡	24	8	6	
Nagykanizsa	.	⌒	23	8	6	10
Zalaegerszeg	.	⌒	22	9	8	9
Farkasgyepű	.		22	10	8	
Keszthely	.	≡	24	10	9	10
Tencshely	.	⌒	21	12	8	7
Pápa	.	⌒	22	11	6	11
Tüttmeg	.	⌒	23	12	10	
Veszprém	.	⌒	24	14	12	
Veszprém	.		23	12	12	
Tapolca	.	⌒	21	8	6	
Csopnyód	–		–	–	–	
Komokszt. György	.	≡	21	11	6	5
Kaposvár	.	⌒	22	12	11	
Marcali	.		24	11	10	
Siófok	.		23	15	15	8
Somogyszob	.	⌒	22	8	6	
Tab	–		–	–	–	
Siboina	.		24	11	9	
Esztergom	.	⌒	25	10	7	
Csbér	.	⌒	25	12	10	
Komárom	.	⌒	25	11	9	
Tatabánya	.	⌒	24	10	10	
Csütörtök	.	⌒	25	10	10	
Dunaújváros	.		23	9	8	
Martonvásár	.	⌒	23	12	7	7
Cegléd	.	⌒	24	10	8	
Szegyhörcsökp.	–		–	–	–	
Szabadbattyán	.	⌒	22	14	13	
Jászszemcse	.	⌒	22	12	7	7
Szengyel	–		–	–	–	
Szécs	1	⌒	23	12	8	7
Szekszárd	.		22	15	13	
Szpádtető	.		19	14	10	
Pécsbhács	.	⌒	23	13	10	
Pécs	ny	⌒	20	13	11	4
Pécsvárlos	.		23	14	12	
Szigetvár	.	⌒	22	9	9	
Kaposdaors	.	⌒	23	14	10	
Szt. Lőrinc	.	⌒	23	12	8	6
Szt. Met. int.	.		24	11	11	13
Szt. Szab. hegy	.		21	16	12	
Nagyléd	.	≍	24	12	10	7
Szabadbogókő	.		19	11	11	
Szabadöllő	.	⌒	23	13	9	10
Szabályrét	.	⌒	22	8	6	
Szabadnor	.	⌒	25	12	11	
Szabadszykáta	1	⌒	24	12	8	
Szentendre			26	11	11	

1984. VI. 2. 6^{h}-ig az utolsó 24 óra adatai						Előző nap napos órái
állomás	csapadék (mm)		max. hőmérséklet	min. hőmérséklet	rad. min.	
Vác	.	⌒	25	13	11	
Vámosmikola	.	⌒	24	9	8	11
Baja	ny	⚡	22	12	10	4
Bácsalmás	1		22	12	11	
Izsák	.		24	12	11	
Kalocsa	1	⌒	22	11	7	6
Kecskemét	.	⌒	23	12	9	8
Kiskunfélegyháza	.	⌒	24	12	10	
Kiskunhalas	.	⌒	24	14	12	
Kunszentmiklós	.		24	12	10	
Tiszakécske	.	⌒	24	12	10	
Balassagyarmat	.	⌒	24	11	9	
Romhány	.	⌒	24	9	9	
Salgótarján	–		–	–	–	
Eger	3	⚡ ≍	22	12	10	7
Galyatető	ny		18	11	7	
Gyöngyös	.	⌒	23	12	10	
Kékestető	ny	⚡⌒	16	11	8	9
Kompolt	4	⚡⌒	22	12	9	9
Lőrinci	.	⌒	23	10	7	
Poroszló	.	⌒	24	11	10	
Jászapáti	1	⚡⌒	25	12	11	
Jászberény	ny	⚡	26	12	10	
Karcag	–		–	–	–	
Szolnok	.	⌒	23	12	9	10
Tiszaroff	–		–	–	–	
Túrkeve	.	⌒	24	13	10	9
Kistelek	–		–	–	–	
Makó	1		23	12	10	
Szeged	ny	⚡⌒	22	11	9	2
Szentes	.		23	11	10	
Borsodnádasd	.	⌒	23	9	5	
Füzöd	.	⌒	24	10	8	
Hidasnémeti	.	=	25	10	9	
Jósvafő	ny	⌒	21	12	10	9
Lillafüred	–		–	–	–	
Miskolc	.	⌒	24	11	10	–
Putnok	ny	=	24	11	10	
Sárospatak	–		–	–	–	
Szendrőlád	–		–	–	–	
Tokaj	.		23	14	13	
Kisvárda	.	=	22	12	10	5
Mátészalka	.	⌒	23	14	13	
Nyíregyháza	.	⌒	22	12	9	10
Nyírlugos	–		–	–	–	
Pátyod	.	⌒	24	12	11	
Tiszabecs	–		–	–	–	
Vásárosnamény	.	⌒	23	12	11	
Záhony	.	⌒	–	12	12	
Berettyóújfalu	ny	⚡	23	13	12	
Debrecen	ny	⚡⌒	23	13	11	10
Hajdúdorog	.		23	14	13	
Hortobágy	–		–	–	–	
Körösszakál	.	⌒	24	12	11	
Polgár	–		–	–	–	
Békéscsaba	ny	⌒	22	12	10	6
Mezőhegyes	1	⌒	22	12	10	3
Orosháza	–		–	–	–	
Szarvas	ny	⚡⌒	23	12	8	7
Szeghalom			25	14	12	

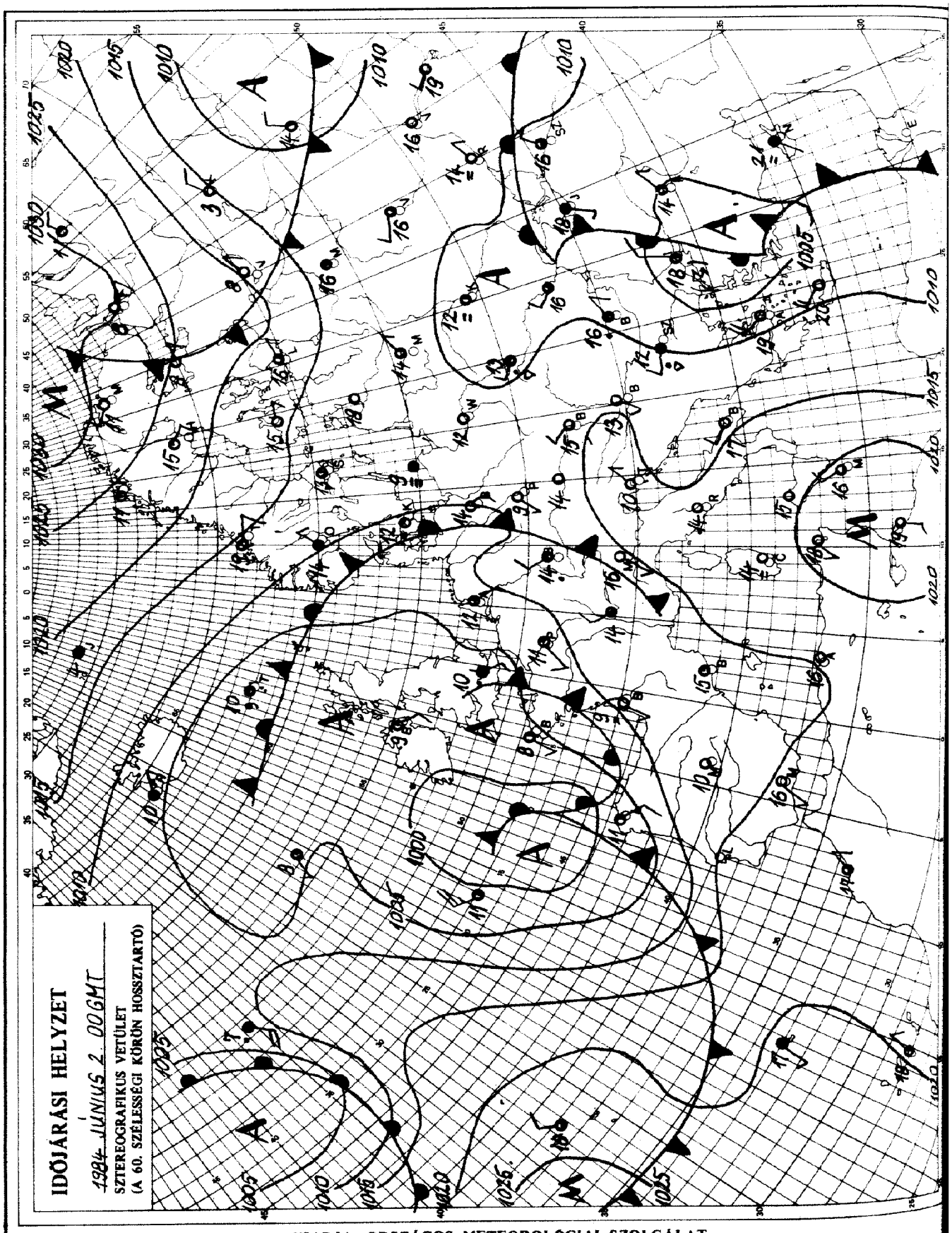

KIADJA: ORSZÁGOS METEOROLÓGIAI SZOLGÁLAT
Készíti: Központi Előrejelző Intézet Analízis- és Rövidtávú Prognózis Központja – T.: 273-018
Megjelenik naponként
Évi előfizetési díja: 1760,- Ft. – Megrendelhető: 1024 Budapest, II., Kitaibel Pál u. 1. – T.: 353-500
Kiadásért felel: az OMSZ elnöke – Szerkesztésért felel: a KEI igazgatója

Jelmagyarázat a havi mellékletben

IDŐJÁRÁSI NAPIJELENTÉS

ЕЖЕДНЕВНЫЙ МЕТЕОРОЛОГИЧЕСКИЙ БЮЛЛЕТЕНЬ · DAILY WEATHER REPORT
BULLETIN QUOTIDIEN DE TEMPS · TÄGLICHER WETTERBERICHT

97. évfolyam 155. szám. + Budapest + 1984. június 3. vasárnap

Az időjárási helyzet és a várható időjárás:

A kontinens középső és keleti felén derült, száraz, meleg az idő. Nyugat-Európa időjárását azonban az Atlanti-óceán felől érkező nedves és hüvös léghullámok változékonnyá teszik. Ezen léghullámok közül egyik-másik már elérte az Alpok térségét is, de ott, eddig még mindig megakadtak. Valószinü azonban, hogy a következő 24 órában a Kárpátok térségébe jut az első felhőzóna.

Hazánkban szombaton napos, száraz, meleg idő volt. A hőmérséklet csúcsértéke 22, 29 fok között alakult. Vasárnap hajnalra 10, 17 fokig hült le a levegő. A délelőtt zavartalan napsütés hatására 11 órára már 21 és 26 fok közé emelkedett a hőmérők higanyszála.

Ma 12 órakor Budapesten a hőmérséklet 26 fok, a tengerszintre átszámitott légnyomás 1014 mbar, gyengén süllyed.

A Balaton vizének hőmérséklete Siófoknál 11 órakor 20 fok volt.

Várható időjárás hétfő estig:

Főként holnap nyugat felől időnként megnövekszik a felhőzet és elsősorban a Dunántúlon lehet elszórtan gyenge eső, zápor, esetleg zivatar. A délies szél megélénkül.
Várható legalacsonyabb hajnali hőmérséklet: 12, 17,
legmagasabb nappali hőmérséklet hétfőn: általában még 23 és 28 fok között alakul.

dr. Illés László s.k.

A hőmérséklet napi középértéke és eltérése a 100 évi átlagtól /Budapest belterületén/:

1984. VI. 2. 21,6°C +1,5°C

1871 óta ezen a napon Budapesten előfordult

legmagasabb hőmérséklet: 35,1°C /1927/,
legalacsonyabb hőmérséklet: 5,7°C /1928/.

84.363.

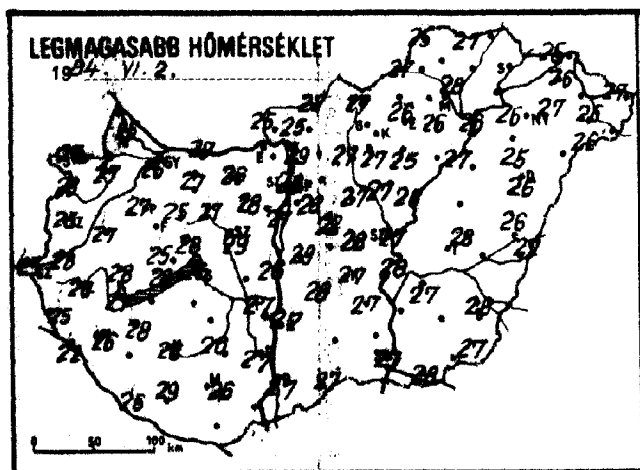
LEGMAGASABB HŐMÉRSÉKLET
1984. VI. 2.

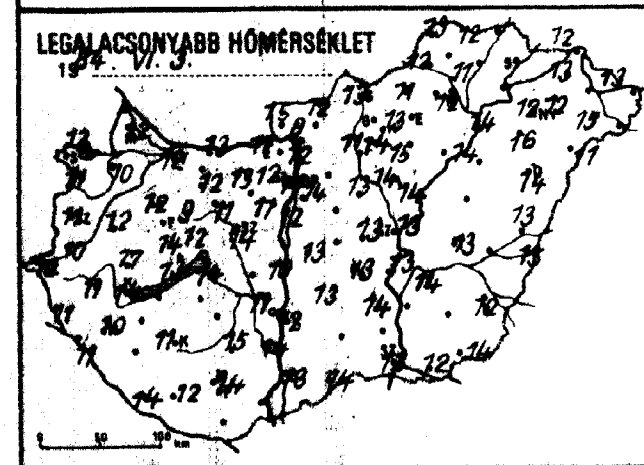
LEGALACSONYABB HŐMÉRSÉKLET
1984. VI. 3.

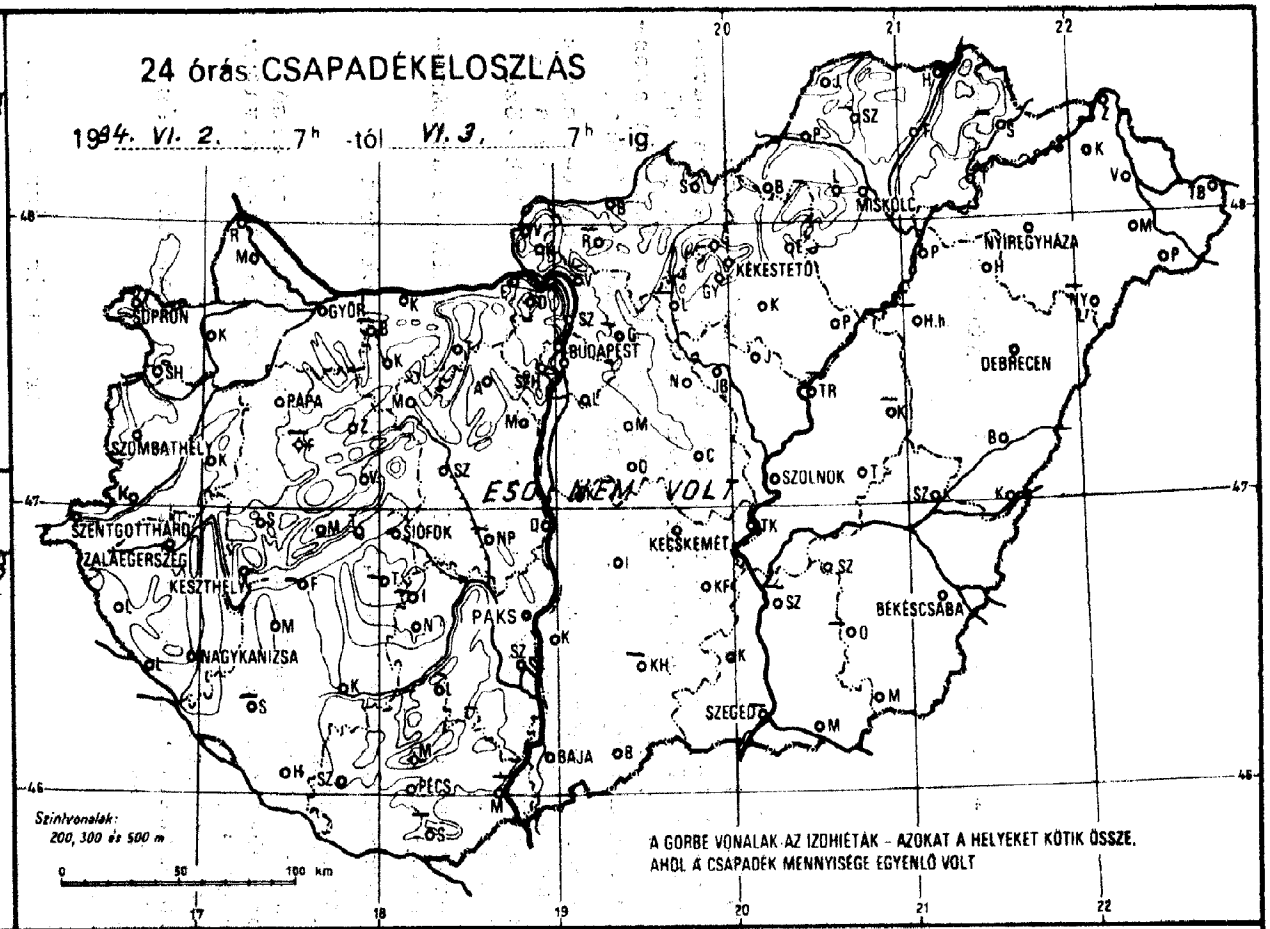
24 órás CSAPADÉKELOSZLÁS
1984. VI. 2. 7h -tól VI. 3. 7h -ig
ESŐ NEM VOLT
SOPRON
GYŐR
BUDAPEST
MISKOLC
NYÍREGYHÁZA
KÉKESTETŐ
DEBRECEN
PAPA
SZOMBATHELY
SZOLNOK
SZENTGOTTHÁRD
ZALAEGERSZEG
KESZTHELY
SIÓFOK
KECSKEMÉT
BÉKÉSCSABA
NAGYKANIZSA
PÁKS
SZEGED
BAJA
PÉCS
Szintvonalak: 200, 300 és 500 m
A GÖRBE VONALAK AZ IZOHIÉTÁK – AZOKAT A HELYEKET KÖTIK ÖSSZE, AHOL A CSAPADÉK MENNYISÉGE EGYENLŐ VOLT

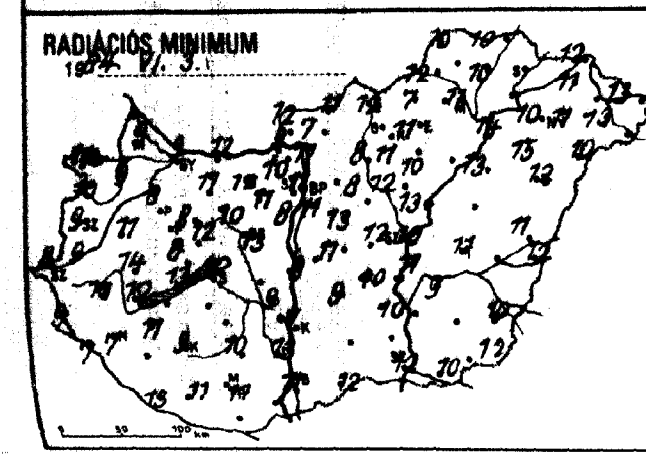
RADIÁCIÓS MINIMUM
1984. VI. 3.

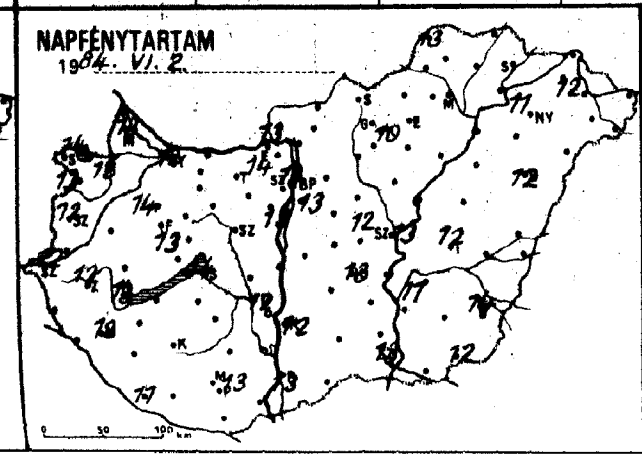
NAPFÉNYTARTAM
1984. VI. 2.

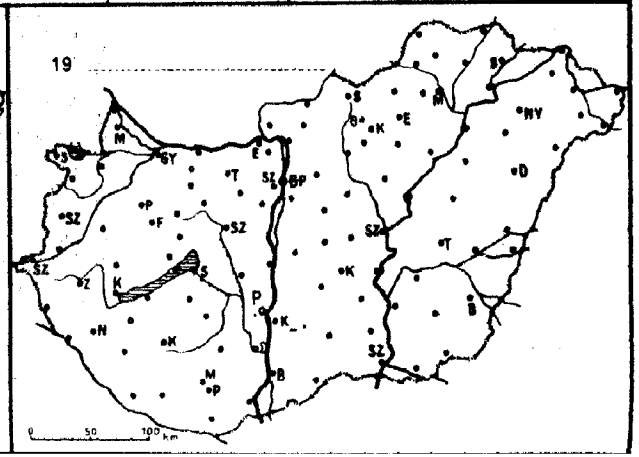
19

84. VI. 3. 07 h-ig az utolsó 24 óra adatai						Előző nap napos órái
állomás	csapadék (mm)		max. hőmérséklet	min. hőmérséklet	rad. min.	
Győr	.	⚠	26	12	9	12
Kapuvár	.	⚠	27	10	9	13
Mosonmagyaróvár	.	⚠	25	12	9	13
Rajka	–		–	–	–	–
Sopron	.	⚠	27	13	10	14
Sopronhorpács	.	⚠	26	11	10	13
Káld	.	⚠	27	12	11	
Körmend	.	⚠	28	10	9	
Szentgotthárd	.	⚠	25	12	8	12
Szombathely	.	⚠	25	11	9	12
Szenti	.		25	11	9	
Szetenye	.	⚠	22	11	7	
Nagykanizsa	.	⚠	26	10	7	12
Zalaegerszeg	.	⚠	26	11	10	12
Farkasgyepű	–		–	–	–	
Keszthely	.	⚠	27	14	12	13
Mencshely	.	⚠	25	14	8	13
Pápa	.	⚠	27	12	8	14
Tüzmeg	.		28	17	14	
Tihany	.		28	13	13	
Veszprém	.		28	12	12	
Zirc	.	⚠	25	9	8	
Tonyód	–		–	–	–	
Homokszt. György	.	⚠	26	14	13	11
Kaposvár	.	⚠	26	11	9	
Marcali	.	⚠	28	12	11	
Siófok	.		26	14	12	14
Somogyszob	–		–	–	–	
Tab	–		–	–	–	
Bábolna	–		–	–	–	
Esztergom	.		28	11	9	
Kisbér	.	⚠	27	12	11	
Komárom	.	⚠	27	13	12	
Tatabánya	.	⚠	26	13	12	
Ricsúdoboz	.	⚠	28	11	11	
Dunaújváros	.		26	10	8	
Martonvásár	.	⚠	27	12	8	13
Mór	.	⚠	27	11	10	
Nagyhörcsökp.	–		–	–	–	
Szabadbattyán	.	⚠	29	14	13	
Fregszemcse	–		–	–	–	
Lengyel	.		26	15	10	
Paks	.	⚠	27	11	9	12
Szekszárd	.		27	14	13	
Árpádtető	.		24	15	10	
Mohács	–		–	–	–	
Pécs	.	⚠	26	14	11	13
Siklós	–		–	–	–	
Szigetvár	.	⚠	28	13	12	
Budaörs	–		–	–	–	
Bp. Lőrinc	.		28	14	11	13
Bp. Met. Int.	.		28	14	11	13
Bp. Szab. hegy	.		23	18	9	
Cegléd	.	=	28	13	12	12
Dobogókő	.	⚠	26	12	10	14
Gödöllő	–		–	–	–	
Királyrét	.	⚠	25	8	7	
Monor	.	⚠	28	14	13	
Nagykáta	.	⚠	27	13	8	
Szentendre	.		29	12	11	

84. VI. 3. 07 h-ig az utolsó 24 óra adatai						Előző nap napos órái
állomás	csapadék (mm)		max. hőmérséklet	min. hőmérséklet	rad. min.	
Vác	.	⚠	28	11	11	
Vámosmikola	.	⚠	27	11	9	13
Baja	.	⚠	27	13	11	13
Bácsalmás	.		27	14	12	
Izsák	.		28	13	9	
Kalocsa	.	⚠	27	12	7	12
Kecskemét	.	⚠	27	13	10	13
Kiskunfélegyháza	.	⚠	27	14	10	
Kiskunhalas	–		–	–	–	
Kunszentmiklós	.		29	13	11	
Tiszakécske	.	⚠	28	13	11	
Balassagyarmat	.	⚠	27	12	11	
Romhány	–		–	–	–	
Salgótarján	.		27	13	12	
Eger	.	=	25	15	12	13
Galyatető	.		22	14	8	
Gyöngyös	.		27	14	11	
Kékestető	.		19	14	10	10
Kompolt	.		25	15	10	
Lőrinci	.	⚠	27	11	8	
Poroszló	.	⚠	26	14	13	
Jászapáti	.	⚠	27	14	12	
Jászberény	.	⚠	27	13	11	
Karcag	–		–	–	–	
Szolnok	.	⚠	27	13	10	13
Tiszaroff	–		–	–	–	
Túrkeve	.	⚠	28	13	11	12
Kistelek	–		–	–	–	
Makó	.	⚠	28	12	10	
Szeged	.	⚠	27	13	12	13
Szentes	–		–	–	–	
Borsodnádasd	.	⚠	26	11	7	
Füged	.	⚠	28	11	10	
Hidasnémeti	.	=	27	12	10	
Jósvafő	.	⚠	25	13	10	13
Lillafüred	.	⚠	25	13	11	
Miskolc	.	=	26	12	11	
Putnok	.	=	27	12	12	
Sárospatak	–		–	–	–	
Szendrőlád	–		–	–	–	
Tokaj	.		26	14	14	
Kisvárda	.	=	26	13	11	12
Mátészalka	.	⚠	26	15	13	
Nyíregyháza	.	⚠	26	12	10	11
Nyírlugos	–		–	–	–	
Pátyod	.	≤	26	11	10	
Tiszabecs	.	⚠	27	13	13	
Vásárosnamény	.	⚠	27	12	11	
Záhony	.	⚠	25	12	12	
Berettyóújfalu	.		26	13	11	
Debrecen	.		26	14	12	12
Hajdúdorog	.		25	16	15	
Hortobágy	–		–	–	–	
Körösszakál	.	⚠	27	13	12	
Polgár	.	⚠	27	14	13	
Békéscsaba	.	⚠	26	12	10	14
Mezőhegyes	.	⚠	27	14	12	12
Orosháza	–		–	–	–	
Szarvas	.	⚠	27	14	9	11
Szeghalom	.		28	13	12	

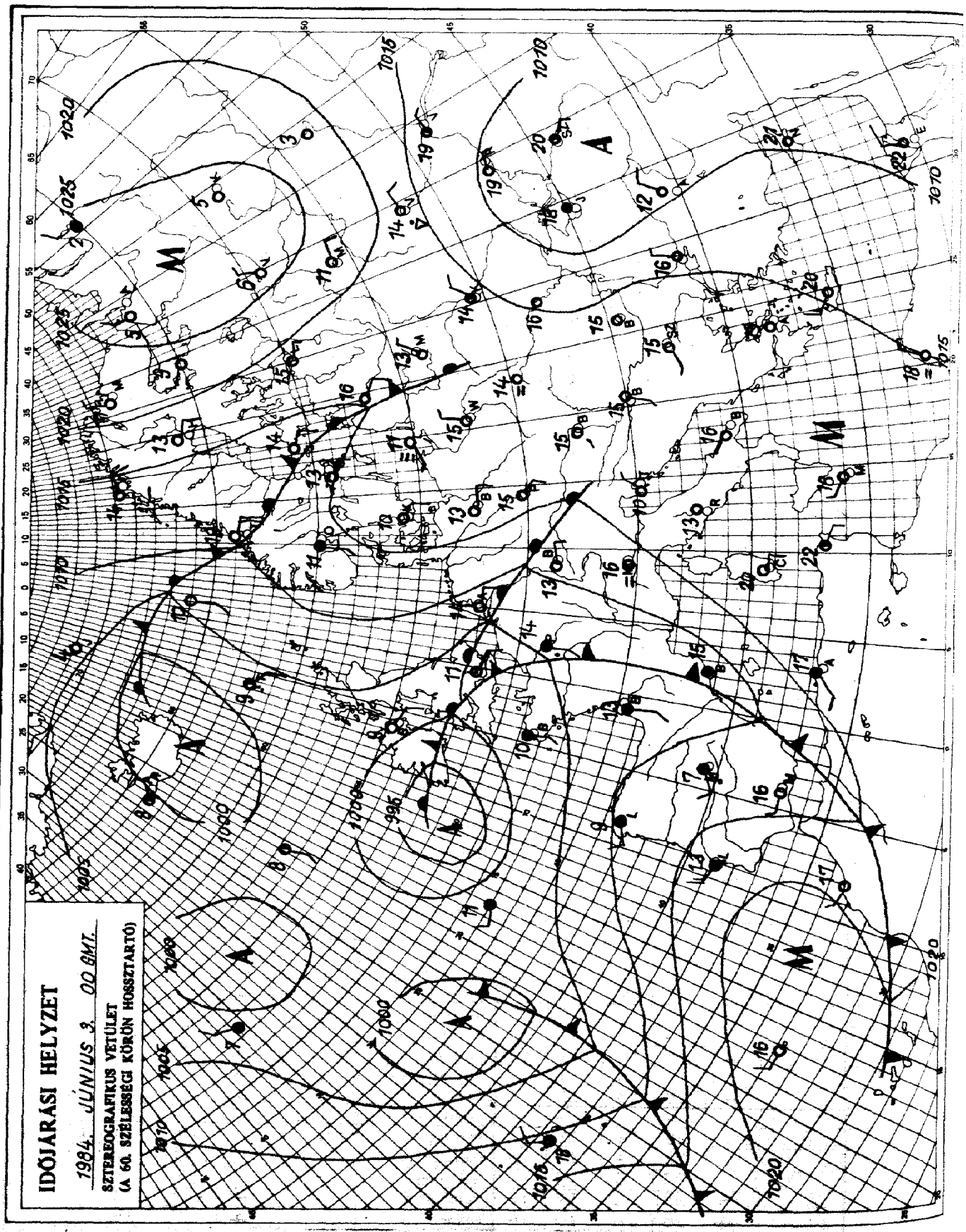

KIADJA: ORSZÁGOS METEOROLÓGIAI SZOLGÁLAT
Készíti: Központi Előrejelző Intézet Analízis- és Rövidtávú Prognózis Központja – T.: 273-018
Megjelenik naponként
Évi előfizetési díja: 1760,- Ft. – Megrendelhető: 1024 Budapest, II., Kitaibel Pál u. 1. – T.: 353-500
Kiadásért felel: az OMSZ elnöke – Szerkesztésért felel: a KEI igazgatója

Jelmagyarázat a havi melléklettben

IDŐJÁRÁSI NAPIJELENTÉS

ЕЖЕДНЕВНЫЙ МЕТЕОРОЛОГИЧЕСКИЙ БЮЛЛЕТЕНЬ · DAILY WEATHER REPORT
BULLETIN QUOTIDIEN DE TEMPS · TÄGLICHER WETTERBERICHT

97. évfolyam 156. szám. + Budapest + 1984. június 4. hétfő

Az időjárási helyzet és a várható időjárás:

Európa nyugati, délnyugati részét hideg levegő árasztotta el az elmúlt napokban. Hatására gyakori a záporeső és többnyire erősen felhős az ég. A Földközi-, illetve az Adriai-tenger irányából ma már Közép-Európába, a Kárpátok térségébe is kissé hüvösebb levegőt hoz a délnyugati szél. Ukrajna fölött néhány száz km átmérőjü záporokat adó felhőörvény kavarog. Nyugati, délnyugati határa a Kárpátok és Erdély fölött van. Várható, hogy átmenetileg Kelet-Magyarországot is érinteni fogja.

Magyarországon vasárnap derült, száraz, meleg idő volt. Csupán elvétve fordult elő jelentéktelen záporeső. A hőmérséklet reggel 9 és 17, délután 25 és 31 fok között volt, hétfőn reggel 11 és 17 fok között alakult. Délelőtt délnyugat felől egyre többfelé megnövekedett a felhőzet, több helyen megerősödött a déli szél. 11 órára 20, 26 fokig emelkedett a hőmérséklet.

Ma 12 órakor Budapesten a hőmérséklet 24 fok volt, a tengerszintre átszámitott légnyomás 1005 mbar, mérsékelten süllyed.

A Balaton vizének hőmérséklete Siófoknál 11 órakor 20 fok volt.

Várható időjárás kedd estig:

Délnyugat felől tovább növekszik a felhőzet, délután és este többfelé lesz zápor, zivatar.
Éjszaka átmenetileg kevesebb lesz a felhő.
Holnap déltől ismét növekvő felhőzetre, délnyugat felől szórványos záporra, zivatarra számithatunk.
A déli, délkeleti szél napközben sok helyen élénk, zivatar idején többfelé viharos lesz.
Várható legalacsonyabb éjszakai hőmérséklet: 10, 15,
legmagasabb nappali hőmérséklet kedden: 21, 26 fok között.

H. Bóna Márta s.k.

TÁVOLABBI KILÁTÁSOK SZERDÁTÓL-SZOMBATIG:

Többször erősen megnövekszik a felhőzet, záporok, zivatarok kialakulására lehet számitani.
Legalacsonyabb hajnali hőmérséklet: 10, 15 fok között várható.
Legmagasabb nappali hőmérséklet: 20, 25 fok között lesz.
Jelentős mennyiségü /legalább 5 mm napi/ csapadék az ország területének 60 százalékán várható.

KÖZÉPTÁVU ELŐREJELZŐ OSZTÁLY

A hőmérséklet napi középértéke és eltérése a 100 évi átlagtól /Budapest belterületén/:

1984. VI. 3.	22,7°C	+3,4°C

1871 óta ezen a napon Budapesten előfordult

legmagasabb hőmérséklet:	34,9°C /1947/,
legalacsonyabb hőmérséklet:	3,0°C /1928/.

84.364.

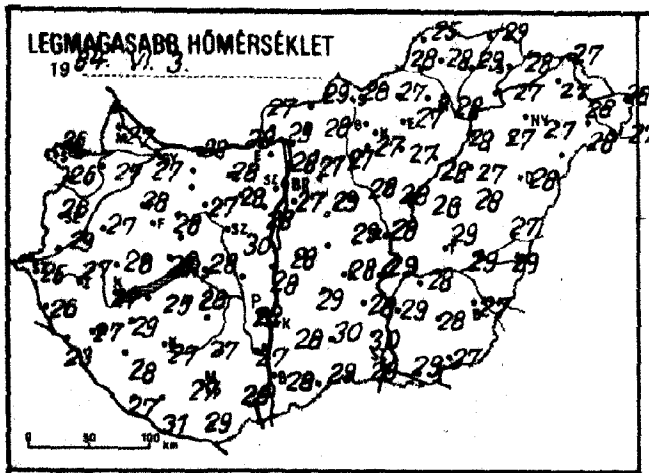
LEGMAGASABB HŐMÉRSÉKLET
1984. VI. 3.

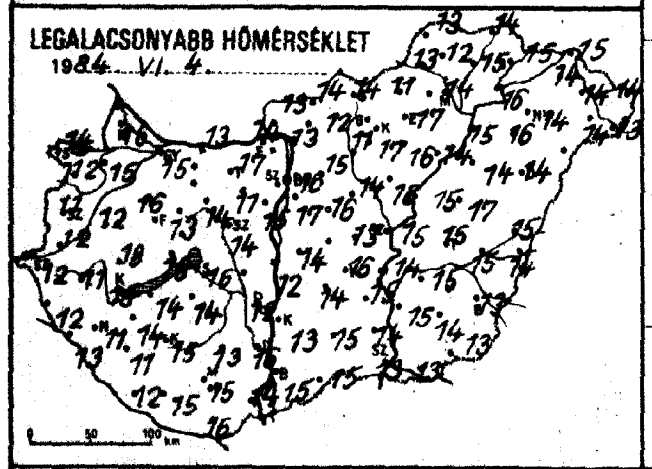
LEGALACSONYABB HŐMÉRSÉKLET
1984. VI. 4.

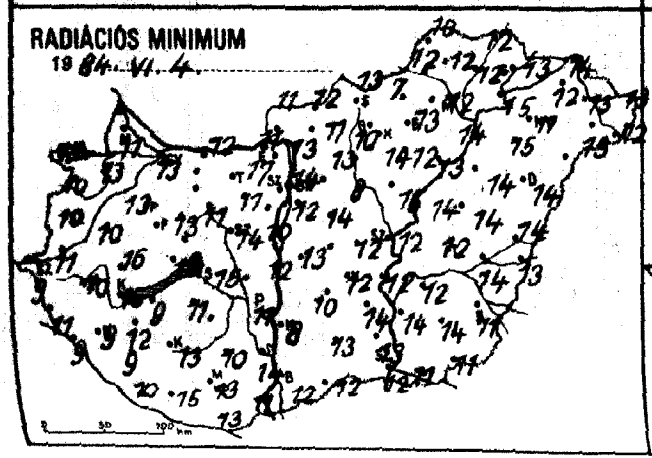
RADIÁCIÓS MINIMUM
1984. VI. 4.

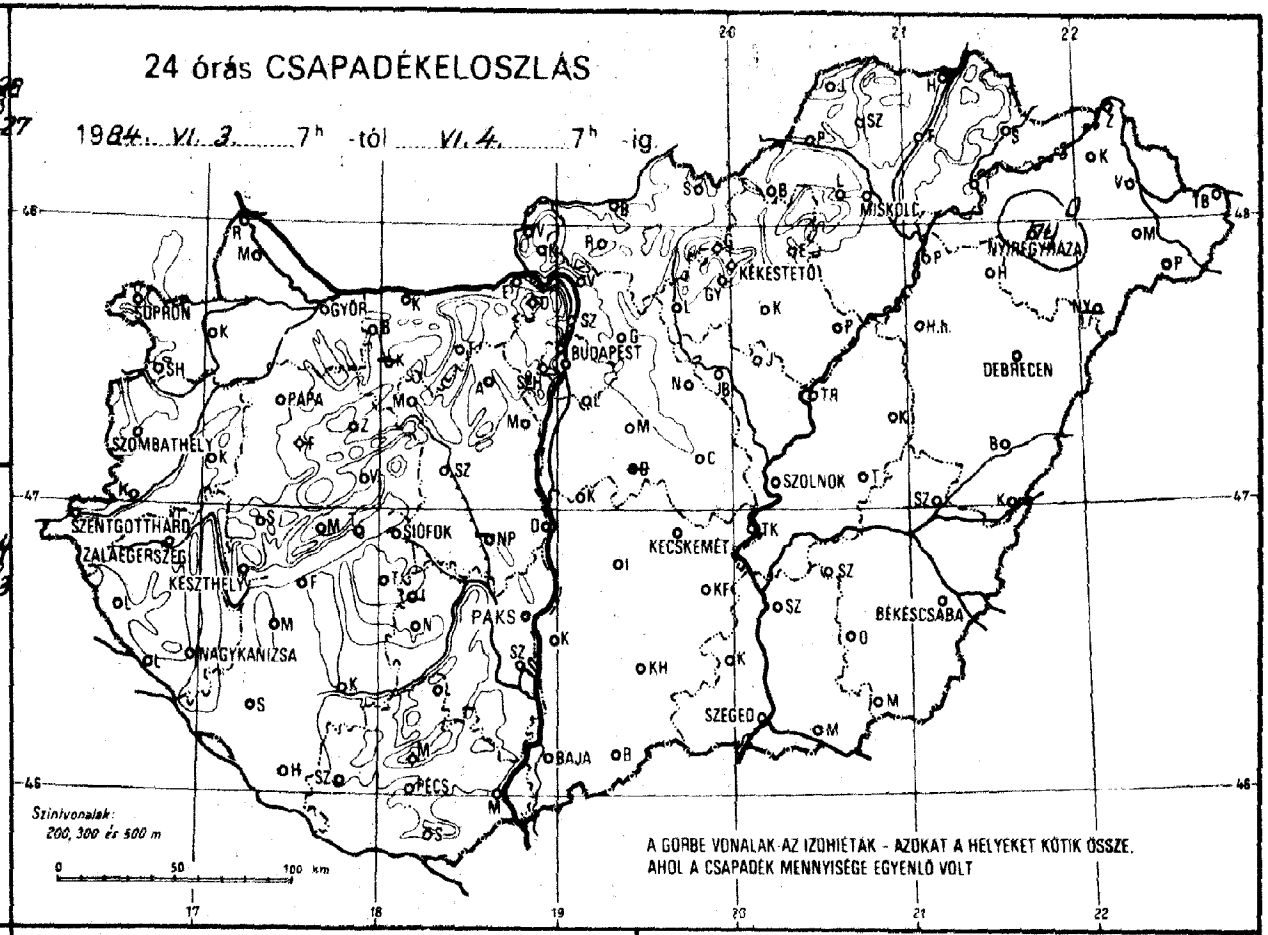
24 órás CSAPADÉKELOSZLÁS
1984. VI. 3. 7h -tól VI. 4. 7h -ig
SOPRON
GYŐR
BUDAPEST
MISKOLC
NYÍREGYHÁZA
KÉKESTETŐ
DEBRECEN
PAPA
SZOMBATHELY
SZOLNOK
SZENTGOTTHÁRD
ZALAEGERSZEG
KESZTHELY
SIÓFOK
KECSKEMÉT
NAGYKANIZSA
PAKS
BÉKÉSCSABA
SZEGED
BAJA
PÉCS
Szintvonalak: 200, 300 és 500 m
A GÖRBE VONALAK AZ IZOHIÉTAK - AZOKAT A HELYEKET KÖTIK ÖSSZE, AHOL A CSAPADÉK MENNYISÉGE EGYENLŐ VOLT

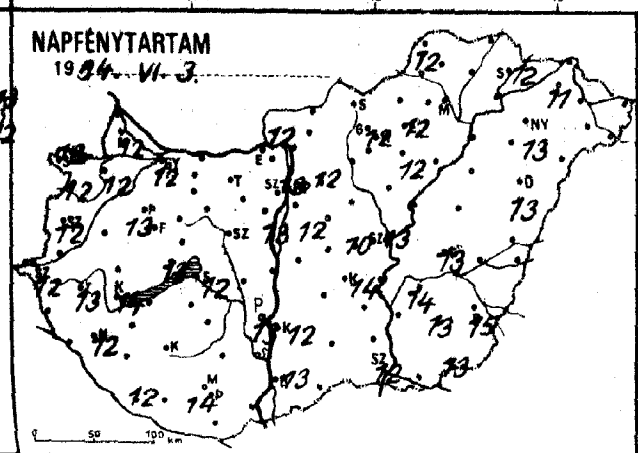
NAPFÉNYTARTAM
1984. VI. 3.

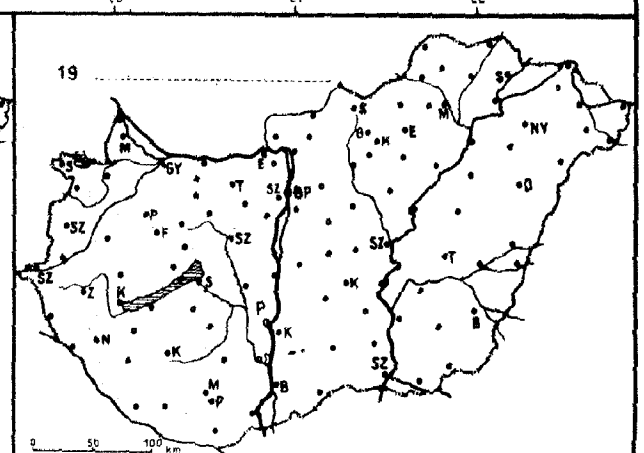
19

84. VI. 4. 07 h-ig az utolsó 24 óra adatai						Előző nap napos órái
állomás	csapadék (mm)		max. hőmérséklet	min. hőmérséklet	rad. min.	
yőr	o	⊸	27	15	13	12
pupvár	o	⊸	27	15	13	12
sonmagyaróvár	o	≡	27	16	11	12
jka	–		–	–	–	
pron	o		26	14	12	13
pronhorpács	o	⊸	26	12	10	12
ld	o	⊸	27	12	10	
rmend	o	⊸	29	12	11	
entgotthárd	o	⊸	25	12	9	12
ombafhely	o	⊸	26	11	10	12
nti	o		26	12	11	
tenye	o	⊸	23	13	9	
gykanizsa	o	⊸	27	11	9	12
laegerszeg	o	⊸	27	11	10	13
rkasgyepű	o		26	14	11	
szthely	o	⊸	27	18	16	14
ncshely	o	⊸	25	16	12	13
pa	o	⊸	28	16	13	13
meg	o		28	18	16	
hany	o		28	18	15	
szprém	o		28	13	13	
c	o	⊸	25	12	10	
nyód	o		25	14	9	
mokszt. György	o	⊸	27	12	10	12
posvár	o	⊸	27	15	13	
rcali	o	⊸	29	14	12	
fok	o		28	16	15	12
mogyszob	o	⊸	28	11	9	
b	o		28	14	11	
bolna	o		27	14	12	
ztergom	o		29	14	11	
sbér	–		–	–	–	
márom	o	⊸	28	13	12	
tabánya	o	⊸	28	17	17	
csútdoboz	o	⊸	28	11	11	
naújváros	o	⊸	28	12	12	
rtonvásár	o		28	15	10	13
ér	o	⊸	27	14	11	
gyhörcsökp.	–		–	–	–	
abadbattyán	o	⊸	30	14	14	
gszemcse	–		–	–	–	
ngyel	o		27	13	10	
ás	o	⊸	28	12	11	13
ekszárd	o		27	16	14	
pádtető	o		24	15	10	
bács	o	⊸	29	14	11	
cs	o	⊸	27	15	13	14
klós	o		29	16	13	
lgetvár	o	⊸	31	15	15	
daörs	o	⊸	28	14	11	
. Lőrinc	o	⊸	27	17	12	12
. Met. Int.	o		28	16	14	13
. Szab. hegy	o		25	16	14	
gléd	o	≡	29	13	12	10
bogókő	o		23	14	14	
dőlő	o	⊸	27	15	13	12
fályrét	o	⊸	27	12	10	
nor	o		29	16	14	
gykáta	o	⊸	28	14	8	
entendre	o		30	14	13	

84. VI. 4. 07 h-ig az utolsó 24 óra adatai						Előző nap napos órái
állomás	csapadék (mm)		max. hőmérséklet	min. hőmérséklet	rad. min.	
Vác	o	⊸	29	13	13	
Vámosmikola	o	⊸	27	13	11	12
Baja	o		28	15	12	13
Bácsalmás	o		29	15	12	
Izsák	o		29	14	10	
Kalocsa	o	⊸	28	13	8	12
Kecskemét	o	⊸	28	16	12	14
Kiskunfélegyháza	o	⊸	28	15	14	
Kiskunhalas	o	⊸	30	15	13	
Kunszentmiklós	o		28	14	13	
Tiszakécske	o	⊸	29	14	12	
Balassagyarmat	o	⊸	29	14	12	
Romhány	o	⊸	28	12	11	
Salgótarján	o		28	14	13	
Eger	o		27	17	13	12
Galyatető	o		21	12	12	
Gyöngyös	o		27	17	14	
Kékestető	o		20	12	11	12
Kompolt	o	⊸	27	16	12	12
Lőrinci	o	=	27	11	10	
Poroszló	o	⊸	28	14	13	
Jászapáti	o		28	16	15	
Jászberény	o	⊸	27	15	13	
Karcag	o	⊸	28	17	14	
Szolnok	o	⊸	28	15	12	13
Tiszaroff	o	⊸	26	15	14	
Túrkeve	o		29	15	12	13
Kistelek	o		30	14	13	
Makó	o	⊸	29	13	11	
Szeged	o	⊸	29	13	12	12
Szentes	o		29	15	14	
Borsodnádasd	o	⊸	27	11	7	
Füged	o	⊸	29	15	12	
Hidasnémeti	o		29	14	12	
Jósvafő	o	⊸	25	13	10	12
Lillafüred	o	⊸	26	12	11	
Miskolc	o		28	14	12	–
Putnok	o	=	28	13	12	
Sárospatak	o		28	15	13	12
Szendrőlád	o	⊸	28	12	12	
Tokaj	o		27	16	15	
Kisvárda	o	=	27	14	12	11
Mátészalka	o	⊸	28	14	13	
Nyíregyháza	ny	▽	27	14	11	13
Nyírlugos	–		–	–	–	
Pátyod	o	⊸	27	13	12	
Tiszabecs	o	⊸	28	14	13	
Vásárosnamény	o	⊸	28	14	13	
Záhony	o	⊸	27	15	14	
Berettyóújfalu	o		27	15	14	
Debrecen	o		28	14	14	13
Hajdúdorog	o		27	16	15	
Hortobágy	o		27	14	14	
Körösszakál	o	⊸	29	14	13	
Polgár	o	⊸	28	15	14	
Békéscsaba	o	⊸	27	13	11	15
Mezőhegyes	o	⊸	27	13	11	13
Orosháza	o	⊸	28	14	14	13
Szarvas	o	⊸	28	15	12	14
Szeghalom	o		29	15	14	

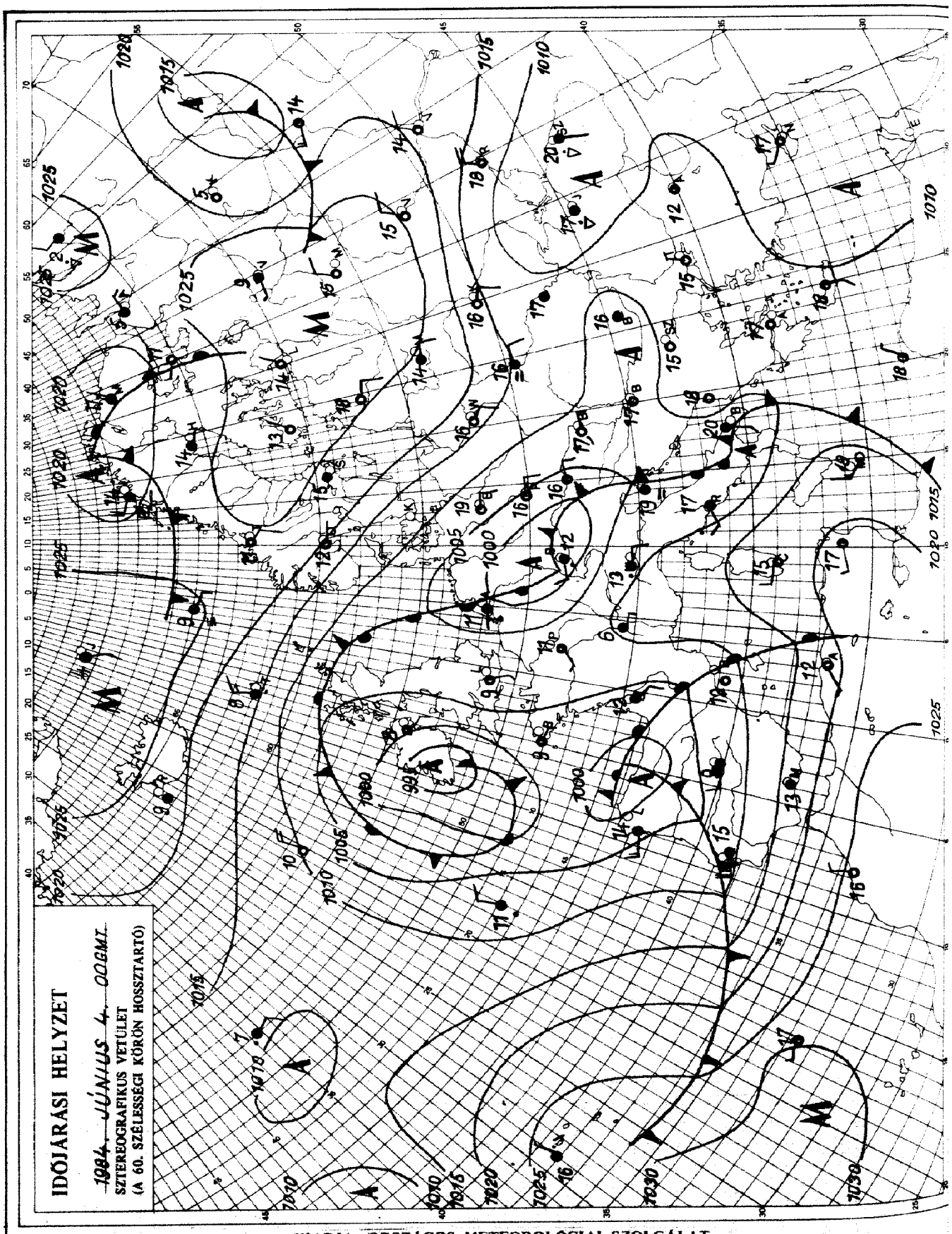

KIADJA: ORSZÁGOS METEOROLÓGIAI SZOLGÁLAT
Készíti: Központi Előrejelző Intézet Analízis- és Rövidtávú Prognózis Központja – T.: 273-018
Megjelenik naponként
Évi előfizetési díja: 1760,- Ft. – Megrendelhető: 1024 Budapest, II., Kitaibel Pál u. 1. – T.: 353-500
Kiadásért felel: az OMSZ elnöke – Szerkesztésért felel: a KEI igazgatója

Jelmagyarázat a havi mellékletben

IDŐJÁRÁSI NAPIJELENTÉS

ЕЖЕДНЕВНЫЙ МЕТЕОРОЛОГИЧЕСКИЙ БЮЛЛЕТЕНЬ • DAILY WEATHER REPORT
BULLETIN QUOTIDIEN DE TEMPS • TÄGLICHER WETTERBERICHT

97. évfolyam 157. szám + Budapest + 1984. június 5. kedd

Az időjárási helyzet és a várható időjárás:

Európa legnagyobb részének időjárását egy nagy kiterjedésü, mérsékelt-övi ciklon határozza meg. Ennek áramlási rendszerében egymást követik a nedvesebb, hüvösebb és a szárazabb, melegebb levegőfajták. A Kárpát-medence fölé délnyugati áramlással érkeznek a változékony időt okozó levegő fajták. Átmeneti szünet után ismét számitanunk kell egy újabb felhő- és csapadékzónára, emiatt változékony lesz szerda estig az idő. Napos, száraz, tartósan meleg idő kontinensünkön csupán Kelet-Európában van. Ezt a területet elkerülik a kiadós esőket hozó csapadékzónák.

Hétfőn Magyarországon általában napos idő volt. Délnyugaton már délelőtt növekedni kezdett a felhőzet, arrafelé csak 2, 4, másutt 6, 10, északkeleten helyenként 13 órán át sütött a nap. Egyrészt a délnyugat felől növekvő, másrészt az északkeleten kialakuló felhőkből mind több helyen hullott záporeső, zivatarok voltak többfelé jégesővel. Egy-két hely kivételével országszerte hullott eső. A csapadék mennyisége általában 5-8 mm alatt maradt, de egy-egy zivatargócban és északkeleten összefüggő, nagyobb területen 10-20, Kékestetőn 26, Szentendrén 40 mm-t mértek. A legmagasabb hőmérséklet hétfőn délnyugaton csak 21, 23, máshol 23, 29 fok között volt. Kedd hajnalra 10, 16 fokig csökkent a hőmérséklet. Az eső még éjszaka mindenütt megszünt, felszakadozott a felhőzet. Délelőtt változóan felhős volt az ég, a délnyugati szél élénk, sokfelé esős volt. 11 órára 17, 22 fokig emelkedett a hőmérséklet.

Ma 12 órakor Budapesten a hőmérséklet 21 fok volt, a tengerszintre átszámitott légnyomás 1010 mbar, gyengén emelkedik.

A Balaton vizének hőmérséklete 11 órakor Siófoknál 18 fok volt.

Várható időjárás szerda estig:

Időnként erősen megnövekszik a felhőzet, és főként szerdán várható többfelé záporeső.
A délnyugati szél élénk, elsősorban a Dunántúlon időnként erős lesz.
A legalacsonyabb hőmérséklet: 8 és 13,
a legmagasabb nappali hőmérséklet szerdán: 19 és 24 fok között várható.

Pálmási Judit s.k.

A hőmérséklet napi középértéke és eltérése a 100 évi átlagtól /Budapest belterületén/:

1984. VI. 4.	21,5°C	+2,3°C

1871 óta ezen a napon Budapesten előfordult

legmagasabb hőmérséklet:	34,5°C /1927/,
legalacsonyabb hőmérséklet:	5,3°C /1918/.

84.365.

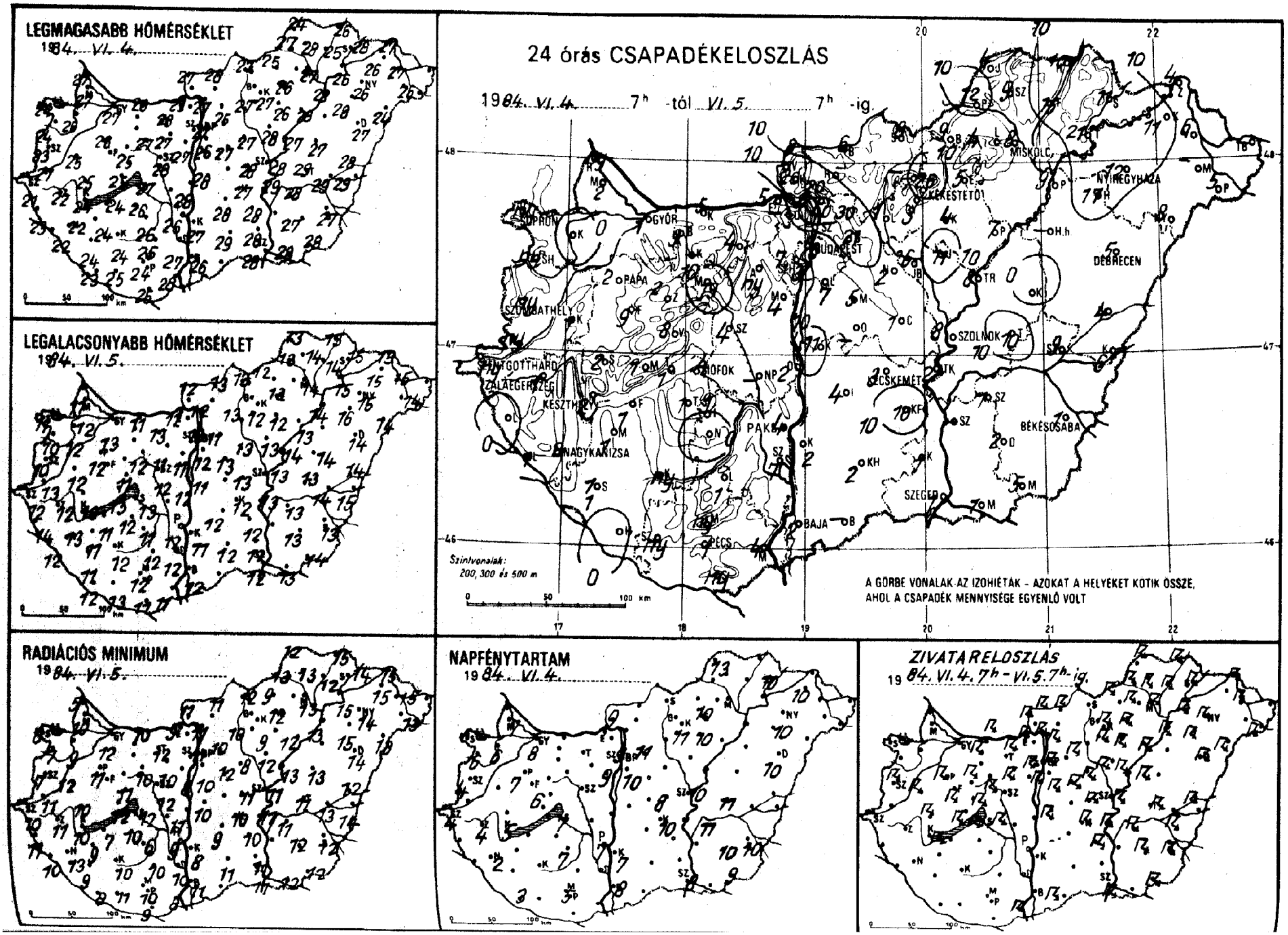
LEGMAGASABB HŐMÉRSÉKLET
1984. VI. 4.
LEGALACSONYABB HŐMÉRSÉKLET
1984. VI. 5.
RADIÁCIÓS MINIMUM
1984. VI. 5.
24 órás CSAPADÉKELOSZLÁS
1984. VI. 4. 7h -tól VI. 5. 7h -ig.
Szintvonalak: 200, 300 és 500 m
A GÖRBE VONALAK AZ IZOHIÉTÁK - AZOKAT A HELYEKET KOTIK ÖSSZE, AHOL A CSAPADÉK MENNYISÉGE EGYENLŐ VOLT
NAPFÉNYTARTAM
1984. VI. 4.
ZIVATARELOSZLÁS
1984. VI. 4. 7h - VI. 5. 7h -ig.

19~~84~~. VI. 5 07 h-ig az utolsó 24 óra adatai						Előző nap napos órái
állomás	csapadék (mm)		max. hőmérséklet	min. hőmérséklet	rad. min.	
Győr	1	∇̇	27	13	12	8
Kapuvár	∘		26	12	9	6
Mosonmagyaróvár	2	∇̇ ⌒	27	12	10	7
Rajka	ny		27	11	5	
Sopron	ny	∇̇	24	11	8	6
Sopronhorpács	ny	∇̇ ⌒	24	10	7	6
Káld	1	⌐	25	12	12	
Körmend	ny	∇̇ ⌒	27	13	11	
Szentgotthárd	ny	∇̇	21	12	10	4
Szombathely	ny	⌐ ⌒	23	10	7	4
Lenti	∘		23	14	11	
Letenye	1	∇̇ ⌒	22	12	10	
Nagykanizsa	2		22	13	13	2
Zalaegerszeg	1	∇̇	22	12	11	4
Farkasgyepű	9	⌐	25	11	10	
Keszthely	2	⌐ ⌒	24	10	10	5
Mencshely	1	⌐	23	11	9	6
Pápa	2	⌐	26	12	11	7
Sümeg	2	⌐	25	12	10	
Tihany	1	⌐	25	13	12	
Veszprém	8	⌐	25	11	11	
Zirc	2	⌐	24	11	8	
Fonyód	1		24	11	7	
Homokszt. György	∘	⌒	23	12	8	3
Kaposvár	ny	⌒	24	12	10	
Marcali	1	∇̇	24	11	9	
Siófok	4	⌐ ⌒	27	13	12	7
Somogyszob	1	∇̇	24	11	9	
Tab	1	∇̇	26	12	10	
Bábolna	9	⌐	27	14	12	
Esztergom	5	⌐ =	29	12	9	
Kisbér	–		–	–	–	
Komárom	5	⌐ ⌒	28	11	10	
Tatabánya	4	⌐	28	13	12	
Alcsútdoboz	ny	⌐	27	11	10	
Dunaújváros	2		28	12	11	
Martonvásár	4		27	11	8	9
Mór	19	⌐ ⌒	27	12	10	
Nagyhörcsökp.	–		–	–	–	
Szabadbattyán	4	⌒	28	12	12	
Iregszemcse	1	⌒	26	11	6	7
Lengyel	1		25	12	10	
Paks	4	∇̇	26	12	9	7
Szekszárd	7	∇̇	27	12	10	
Árpádtető	ny		20	14	8	
Mohács	4	⌐ ⌒	28	11	8	
Pécs	1	∇̇	24	12	10	5
Siklós	ny		25	11	9	
Szigetvár	ny	, =	25	13	11	
Budaörs	3	⌐	27	13	11	
Bp. Lőrinc	7	⌐	26	12	10	10
Bp. Met. Int.	6	⌐	27	13	11	9
Bp. Szab. hegy	7	⌐	23	9	8	
Cegléd	1	⌐ =	28	13	11	8
Dobogókő	–		–	–	–	
Gödöllő	21	⌐ ⌒	25	11	10	11
Királyrét	20	⌐ ▲	27	8	7	
Monor	5	⌐ ⌒	27	13	12	
Nagykáta	2	⌐	27	13	8	
Szentendre	40	⌐ ▲ =	29	12	12	

19~~84~~. VI. 5 07 h-ig az utolsó 24 óra adatai						Előző nap napos órái
állomás	csapadék (mm)		max. hőmérséklet	min. hőmérséklet	rad. min.	
Vác	20	⌐ ⌒	27	12	11	
Vámosmikola	8	⌐	27	12	11	9
Baja	2	⌐ ⌒	26	12	11	8
Bácsalmás	–		–	–	–	
Izsák	4	=	28	12	9	
Kalocsa	2	⌒	27	11	8	7
Kecskemét	3	⌐ ⌒	27	12	10	10
Kiskunfélegyháza	10	⌐ ▲	28	12	10	
Kiskunhalas	2	∇̇ ⌒	29	12	11	
Kunszentmiklós	11	⌐ =	28	11	10	
Tiszakécske	2	⌐ =	29	13	11	
Balassagyarmat	6	⌐	28	13	11	
Romhány	–		–	–	–	
Salgótarján	8	∇̇	27	13	12	
Eger	5	⌐ =	26	13	12	10
Galyatető	–		–	–	–	
Gyöngyös	3	⌐	27	12	9	
Kékestető	26	⌐ ▲ ≡	19	7	7	11
Kompolt	4	⌐	26	12	9	10
Lőrinci	1	∇̇ =	27	13	10	
Poroszló	7	⌐	28	13	12	
Jászapáti	11	⌐	28	13	12	
Jászberény	6	⌐	26	13	11	
Karcag	∘		27	14	13	
Szolnok	8	⌐	28	13	11	10
Tiszaroff	8	⌐ =	27	14	13	
Túrkeve	10	⌐	29	13	11	11
Kistelek	1	∇̇ =	28	12	11	
Makó	1		28	13	12	
Szeged	1	⌐	28	12	11	8
Szentes	–		–	–	–	
Borsodnádasd	9	⌐ ⌒	25	12	9	
Füged	15	⌐	25	14	12	
Hidasnémeti	10	⌐ =	26	15	15	
Jósvafő	4	⌐ ≡	24	13	12	13
Lillafüred	4	⌐ ⌒	25	14	11	
Miskolc	8	⌐	27	14	13	–
Putnok	12	⌐ =	27	13	13	
Sárospatak	11	⌐	28	15	14	10
Szendrőlád	9	⌐ ⌒	28	14	13	
Tokaj	21	⌐	26	15	15	
Kisvárda	11	∇̇ =	26	15	15	10
Mátészalka	–		–	–	–	
Nyíregyháza	12	⌐	26	15	14	10
Nyírlugos	8	⌐ ▲	24	14	13	
Pátyod	5	⌐	26	14	13	
Tiszabecs	–		–	–	–	
Vásárosnamény	6	⌐ =	27	15	15	
Záhony	4	⌐	27	15	15	
Berettyóújfalu	4	⌐	28	14	12	
Debrecen	5	⌐ =	27	14	14	10
Hajdúdorog	17	⌐ =	28	16	15	
Hortobágy	–		–	–	–	
Körösszakál	6		29	15	14	
Polgár	9	⌐	28	14	13	
Békéscsaba	1	⌐ ⌒	27	13	12	10
Mezőhegyes	5	⌐	28	14	12	9
Orosháza	2	⌐ ⌒	27	13	12	10
Szarvas	1	⌐ ⌒	28	13	11	11
Szeghalom	9	⌐ =	29	14	13	

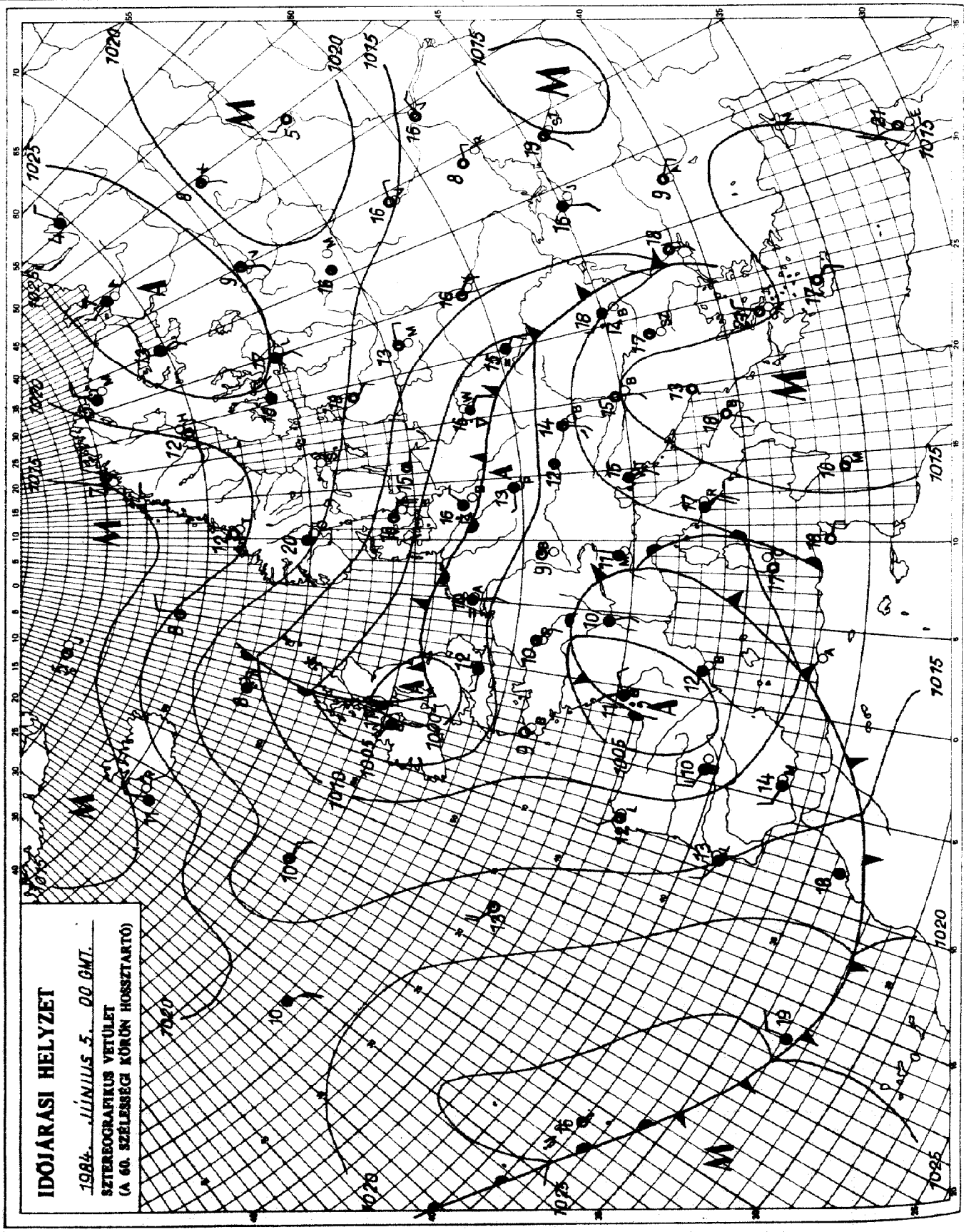

KIADJA: ORSZÁGOS METEOROLÓGIAI SZOLGÁLAT
Készíti: Központi Előrejelző Intézet Analízis- és Rövidtávú Prognózis Központja – T.: 273-018
Megjelenik naponként
Évi előfizetési díja: 1760,- Ft. – Megrendelhető: 1024 Budapest, II., Kitaibel Pál u. 1. – T.: 353-500
Kiadásért felel: az OMSZ elnöke – Szerkesztésért felel: a KEI igazgatója
Jelmagyarázat a havi mellékletben

IDŐJÁRÁSI NAPIJELENTÉS

ЕЖЕДНЕВНЫЙ МЕТЕОРОЛОГИЧЕСКИЙ БЮЛЛЕТЕНЬ · DAILY WEATHER REPORT
BULLETIN QUOTIDIEN DE TEMPS · TÄGLICHER WETTERBERICHT

97. évfolyam 158. szám + Budapest + 1984. június 6. szerda

Az időjárási helyzet és a várható időjárás:

Kontinensünk legnagyobb részén változékony, gyakran felhős az idő. Nyugat-Európában hüvös van és elszórtan esik az eső. Kelet-Európa fölé ugyanakkor meleg levegő áramlik. A Német-Lengyel alföld felett széles felhőörvény alakult ki, amely lenyúlik az Alpok és a Kárpátok vidékére, valamint a Balkánfélsziget fölé. Az emlitett területeken többfelé esik az eső, záporok és zivatarok keletkeznek. A felhőzóna mögött átmenetileg szárazabb levegő áramlik, ami Magyarországot is eléri, csütörtökön viszont egy újabb felhőzet éri el országunkat.

Kedden hazánk legnagyobb részén napos idő volt. Csak az északkeleti megyékből jelentettek erős felhősödést. Napközben nem volt csapadék. A késő délutáni óráktól nyugat felől megnövekedett a felhőzet, és reggelig sok helyről jelentettek esőt. A lehullott csapadék mennyisége 7 óráig csapadéknyom és 4 mm között volt. A hőmérséklet csúcsértéke kedden általában 22, 28, a legalacsonyabb éjszakai hőmérséklet pedig 13 és 17 fok között alakult. Délelőtt nyugaton és délkeleten csökkent a felhőzet, máshol még többfelé esett az eső. A hőmérséklet 11 órakor 15 és 22 fok között volt.

Ma 12 órakor Budapesten 16 fokot mértek, a tengerszintre átszámitott légnyomás 1011 mbar, gyengén emelkedik.

A Balaton vizének hőmérséklete 11 órakor Siófoknál 19 fok volt.

Várható időjárás csütörtök estig:

Szerdán már csak a keleti, északkeleti országrészben valószinü eső, zivatar, majd ott is csökken a felhőzet, és átmenetileg országszerte kevés lesz a felhő.
Csütörtökön napközben délnyugat felől újabb felhősödés kezdődik, és a nyugati, délnyugati megyékben már ismét számitani lehet esőre, záporra. A többfelé élénk, helyenként erős délnyugati szél mérséklődik.

A legalacsonyabb éjszakai hőmérséklet: 8, 13,
a legmagasabb nappali hőmérséklet csütörtökön: 18 és 23 fok között alakul.

Németh Lajos s.k.

A hőmérséklet napi középértéke és eltérése a 100 évi átlagtól /Budapest belterületén/:

1984. VI. 5.	19,6°C	+0,3°C

1871 óta ezen a napon Budapesten előfordult

legmagasabb hőmérséklet:	32,5°C /1921/,
legalacsonyabb hőmérséklet:	3,9°C /1918/.

84.366.

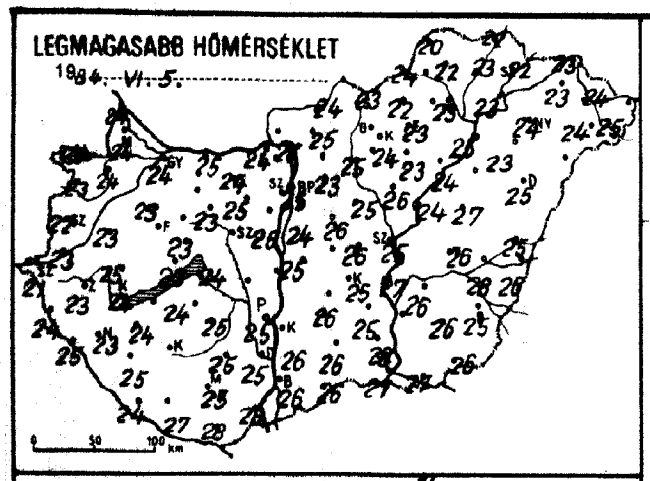
LEGMAGASABB HŐMÉRSÉKLET
1984. VI. 5.

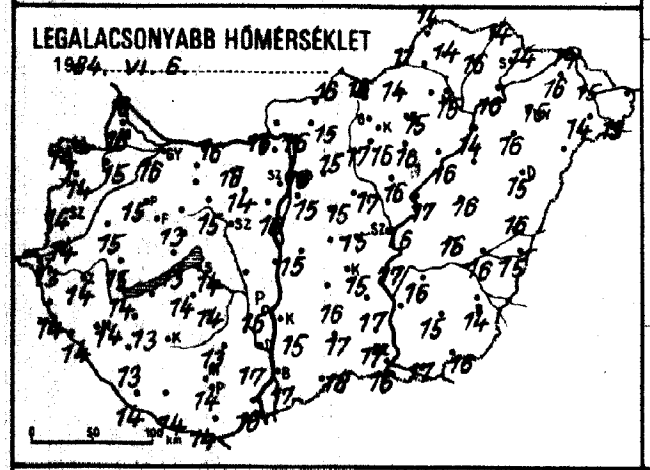
LEGALACSONYABB HŐMÉRSÉKLET
1984. VI. 6.

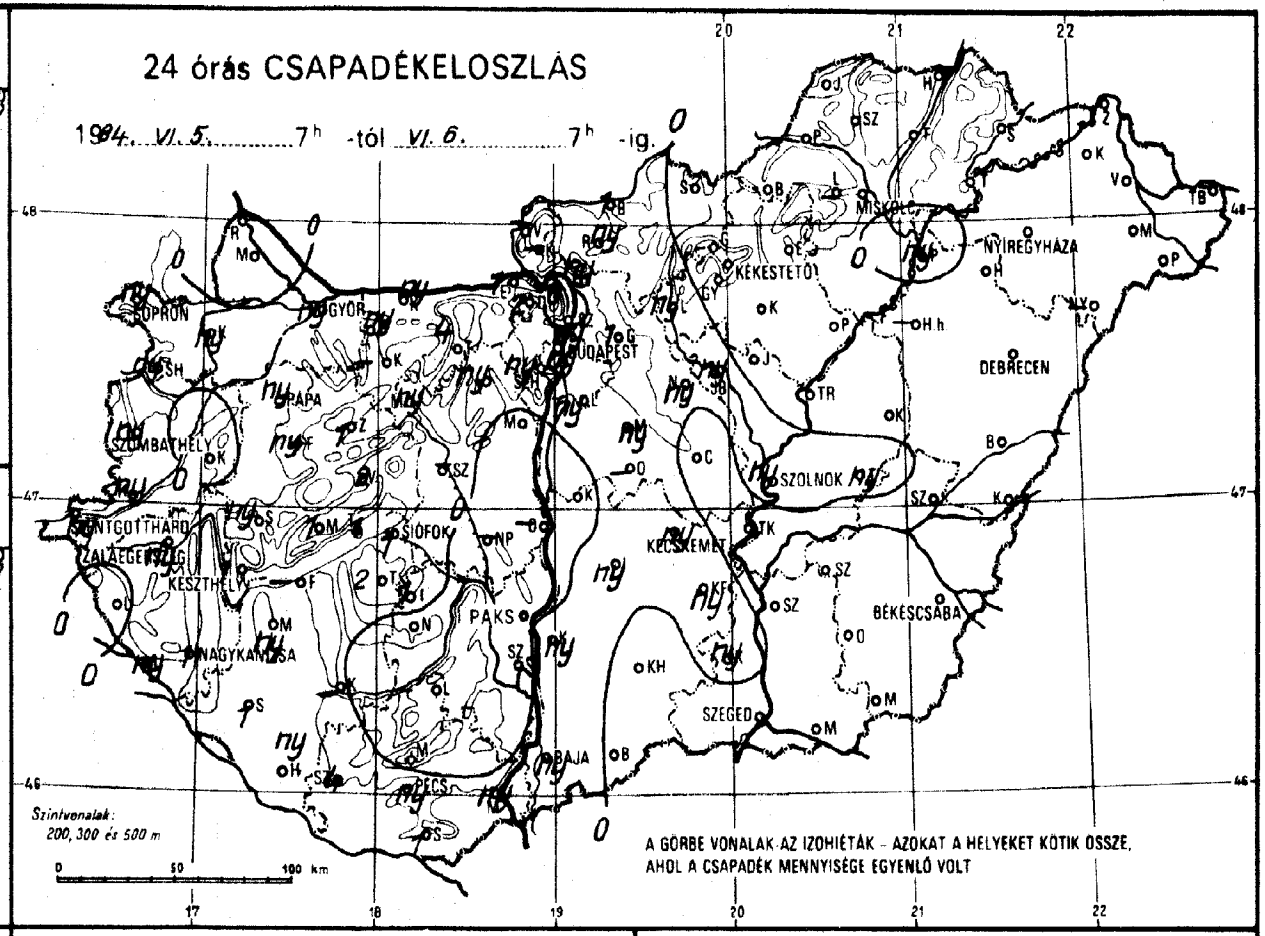
24 órás CSAPADÉKELOSZLÁS
1984. VI. 5. 7h -tól VI. 6. 7h -ig.
SOPRON
GYŐR
BUDAPEST
MISKOLC
NYÍREGYHÁZA
KEKESTETŐ
DEBRECEN
SZOMBATHELY
SZOLNOK
SZENTGOTTHÁRD
ZALAEGERSZEG
KESZTHELY
SIÓFOK
KECSKEMÉT
PAKS
BÉKÉSCSABA
NAGYKANIZSA
SZEGED
BAJA
PÉCS
Szintvonalak: 200, 300 és 500 m
A GÖRBE VONALAK AZ IZOHIÉTÁK – AZOKAT A HELYEKET KÖTIK ÖSSZE, AHOL A CSAPADÉK MENNYISÉGE EGYENLŐ VOLT

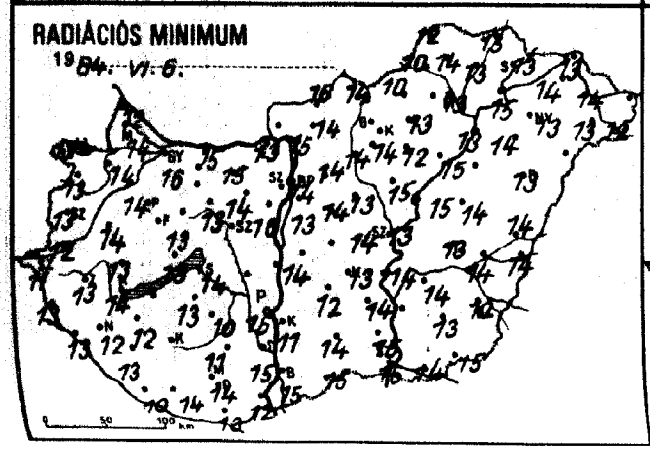
RADIÁCIÓS MINIMUM
1984. VI. 6.

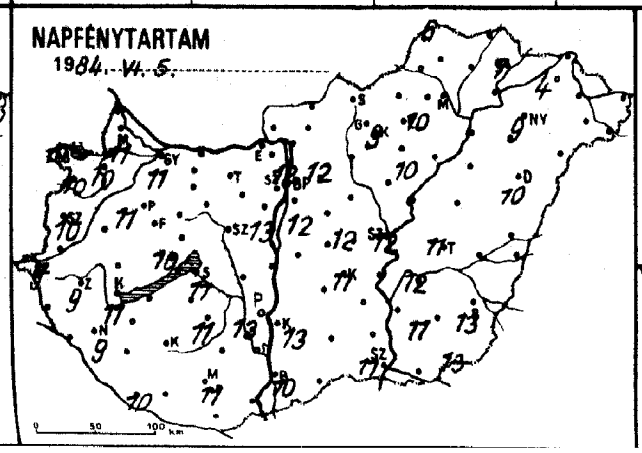
NAPFÉNYTARTAM
1984. VI. 5.

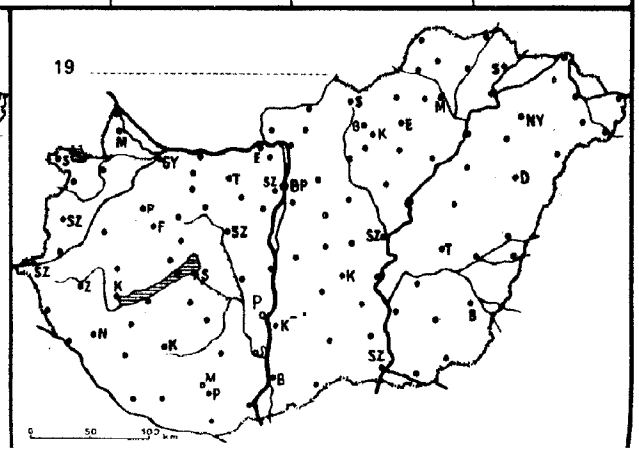
19

1984. VI. 6. 07 h-ig az utolsó 24 óra adatai						Előző nap napos órái
állomás	csapadék (mm)		max. hőmérséklet	min. hőmérséklet	rad. min.	
Győr	ny		24	16	16	11
Kapuvár	ny	⊽	24	15	14	10
Mosonmagyaróvár	.		24	16	14	11
Rajka	.		24	16	12	
Sopron	ny	⊽	23	14	13	10
Sopronhorpács	ny		23	14	13	10
Kőszeg	.		23	15	14	
Körmend	ny	⊽ ⌓	23	14	12	
Szentgotthárd	ny		21	13	11	9
Szombathely	ny		22	14	13	10
Lenti	.		24	14	13	
Letenye	ny	⊽	25	14	13	
Nagykanizsa	1		23	14	12	9
Zalaegerszeg	ny		23	14	13	9
Farkasgyepű	ny	,	22	13	13	
Keszthely	1		24	14	14	11
Mencshely	1		22	13	12	10
Pápa	ny		23	15	14	11
Sümeg	ny		25	15	13	
Tihany	1		23	13	13	
Veszprém	2		23	13	13	
Zirc	1	=	21	13	12	
Fonyód	–		–	–	–	
Homokszt. György	ny	, ⌓	24	14	10	10
Kaposvár	–		–	–	–	
Marcali	ny	⊽	24	13	12	
Siófok	1	⊽	24	14	14	11
Somogyszob	1		25	13	13	
Tab	2	=	24	14	13	
Dabolna	ny	,	24	15	13	
Esztergom	1	=	24	16	13	
Kisbér	–		–	–	–	
Komárom	ny		25	16	15	
Tatabánya	4		24	16	15	
Alcsútdoboz	ny		25	14	14	
Dunaújváros	–		–	–	–	
Martonvásár	.		25	16	16	13
Tór	ny	=	23	15	13	
Nagyhörcsökp.	–		–	–	–	
Szabadbattyán	–		–	–	–	
Megyszemcse	1	=	25	14	10	11
Mengyel	.	=	25	13	11	
Aks	.		25	16	16	13
Szekszárd	.		25	17	15	
Szpádtető	.		21	13	10	
Mohács	ny		28	16	12	
Pécs	ny	=	25	14	14	11
Szolós	1	=	28	14	13	
Ingetvár	4	⊽ =	27	14	14	
Szadaörs	ny		24	15	13	
Sz. Lőrinc	ny	⌓	24	15	13	12
Sz. Met. Int.	ny		25	16	14	12
Sz. Szab. hegy	ny	,	21	14	13	
Szigéd	.	=	26	15	14	12
Szobogókő	2	=	18	11	10	
Szódöllő	1	, ⌓	23	15	14	12
Szrályrét	–		–	–	–	
Szonor	ny		26	15	14	
Szgykáta	ny		25	17	13	
Szentendre	.	=	26	15	15	

1984. VI. 6. 07 h-ig az utolsó 24 óra adatai						Előző nap napos órái
állomás	csapadék (mm)		max. hőmérséklet	min. hőmérséklet	rad. min.	
Vác	ny	⌓	25	16	15	
Vámosmikola	–		–	–	–	–
Baja	ny	⊽	26	17	15	10
Bácsalmás	.		26	18	15	
Izsák	ny	, =	26	16	12	
Kalocsa	ny		26	15	11	13
Kecskemét	ny	=	25	15	13	11
Kiskunfélegyháza	ny	,	25	17	14	
Kiskunhalas	.	⌓	26	17	14	
Kunszentmiklós	.		25	15	14	
Tiszakécske	.		27	17	14	
Balassagyarmat	1		24	16	16	
Romhány	ny		25	15	14	
Salgótarján	.		23	16	14	
Eger	.		23	15	13	10
Galyatető	.		17	10	8	
Gyöngyös	.	⌓	24	16	14	
Kékestető	.		15	12	11	9
Kompolt	.		23	16	12	10
Lőrinci	ny	, =	25	17	14	
Poroszló	.	⌓	24	16	15	
Jászapáti	.	⌓	26	16	15	
Jászberény	ny		25	15	14	
Karcag	.	=	27	16	14	
Szolnok	ny	⌓	25	16	13	12
Tiszaroff	.	=	24	17	15	
Túrkeve	ny		26	16	13	11
Kistelek	ny	⊽ =	28	17	15	
Makó	.		27	17	14	
Szeged	.		27	16	16	11
Szentes	–		–	–	–	
Borsodnádasd	.	⌓	22	14	10	
Füged	.	⌓	23	16	13	
Hidasnémeti	.	=	22	14	13	
Jósvafő	.	⌓	20	14	12	6
Lillafüred	–		–	–	–	
Miskolc	.	=	23	15	13	–
Putnok	.	=	24	11	10	
Sárospatak	.	⌓	22	14	13	7
Szendrőlád	.	⌓	22	14	14	
Tokaj	.		23	16	15	
Kisvárda	.	=	23	16	14	4
Mátészalka	.	⌓	24	14	13	
Nyíregyháza	.		24	15	13	9
Nyírlugos	–		–	–	–	
Pátyod	.	⌓	25	13	12	
Tiszabecs	–		–	–	–	
Vásárosnamény	.		24	15	14	
Záhony	.	⌓	23	14	13	
Berettyóújfalu	.		25	16	14	
Debrecen	.	⌓	25	15	13	10
Hajdúdorog	.	=	23	16	14	
Hortobágy	–		–	–	–	
Körösszakál	.	⌓	26	15	14	
Polgár	ny	,	25	14	13	
Békéscsaba	.	⌓	25	14	12	13
Mezőhegyes	.		26	16	15	13
Orosháza	.	⌓	26	15	13	11
Szarvas	.		26	16	14	12
Szeghalom	.	=	28	16	14	

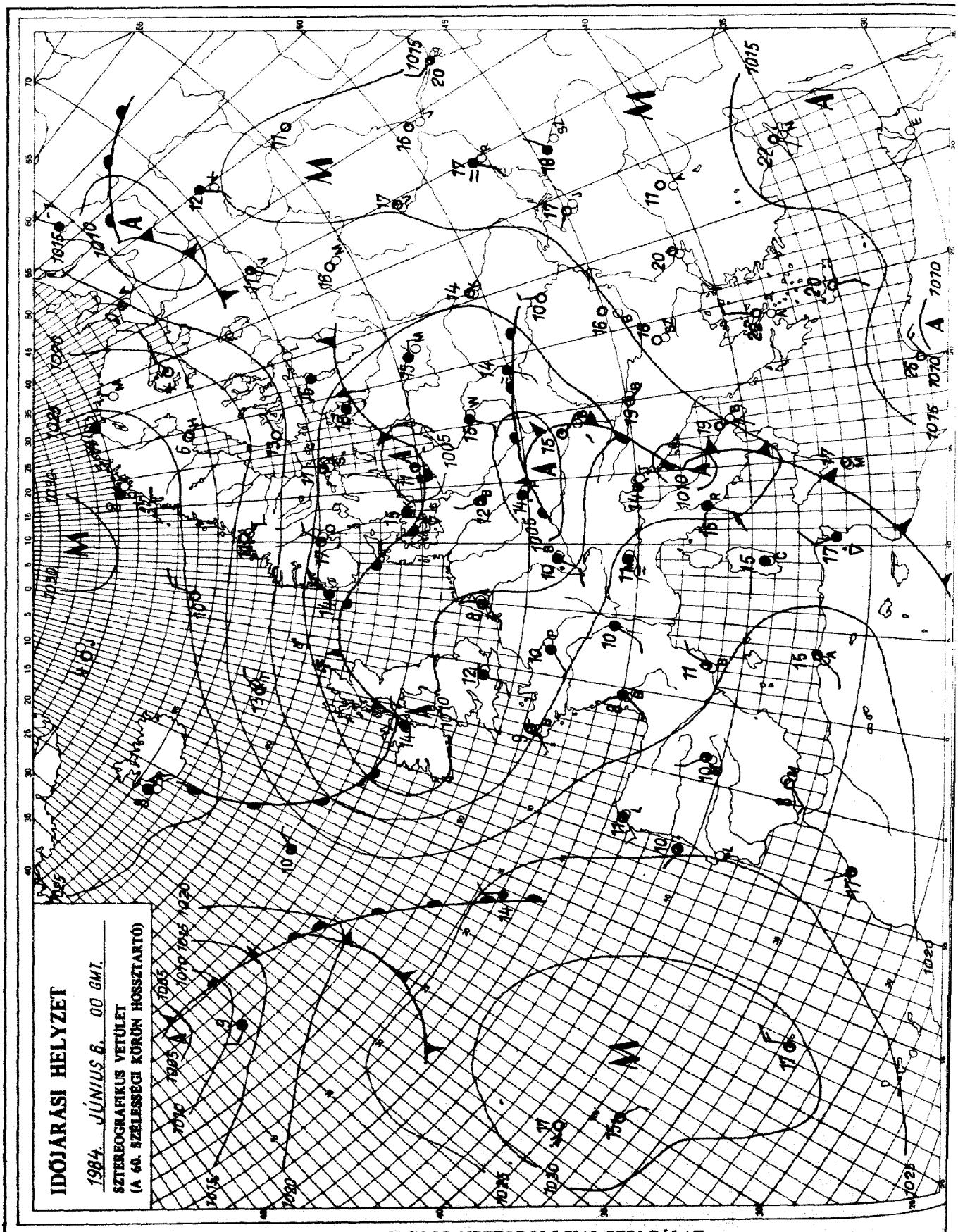

KIADJA: ORSZÁGOS METEOROLÓGIAI SZOLGÁLAT
Készíti: Központi Előrejelző Intézet Analízis- és Rövidtávú Prognózis Központja — T.: 273-018
Megjelenik naponként
Évi előfizetési díja: 1760,- Ft. — Megrendelhető: 1024 Budapest, II., Kitaibel Pál u. 1. — T.: 353-500
Kiadásért felel: az OMSZ elnöke — Szerkesztésért felel: a KEI igazgatója

Jelmagyarázat a havi mellékletben

IDŐJÁRÁSI NAPIJELENTÉS

ЕЖЕДНЕВНЫЙ МЕТЕОРОЛОГИЧЕСКИЙ БЮЛЛЕТЕНЬ · DAILY WEATHER REPORT
BULLETIN QUOTIDIEN DE TEMPS · TÄGLICHER WETTERBERICHT

97. évfolyam 159. szám. + Budapest + 1984. június 7. csütörtök

Az időjárási helyzet és a várható időjárás:

Európa legnagyobb részén egy hatalmas kiterjedésü, több középpontú ciklon alakitja az időjárást. Hatására változékony, helyenként szeles, gyakran csapadékos az idő. A hőmérséklet csúcsértéke a kontinens nyugati vidékein még mindig több fokkal elmarad a sokévi átlagtól. Meleg, nyári idő van viszont a Szovjetunió európai területének jelentős részén. Ott a délutáni órákban 25 fok fölé melegszik a levegő. A Kárpát-medencébe erőteljes délnyugati, nyugati áramlással váltakozó nedvességtartalmú, viszonylag hüvös léghullámok érkeznek. A mostani nedves levegő helyébe péntek estig várhatóan már szárazabb áramlik, igy csökken a felhőzet.

Hazánkban szerdán reggel még országszerte erősen felhős volt az ég, majd nyugat- délnyugat felől fölszakadozott a felhőzet. Eleinte a Dunántúlon, később a középső és keleti országrészben fordul elő többfelé eső, zápor, néhol zivatar. A csütörtök reggel 7 óráig lehullott eső mennyisége csapadéknyom és 5 mm között váltakozott. Szerdán a legmagasabb nappali hőmérséklet: általában 20 és 26 fok között alakult. Éjszakára átmenetileg mindenütt csökkent a felhőzet. Hajnalra az ország nagy részén 8, 13 fokig hült le a levegő. A kora reggeli órákban délnyugat-nyugat felől újabb felhő és csapadékzóna érte el az országot. A csapadék délelőtt észak-északkelet felé terjedt és 11 órakor már sokfelé esett az eső. Ekkor a hőmérséklet általában 13 és 19 fok között váltakozott.

Ma 12 órakor Budapesten a hőmérséklet 13 fok, a tengerszintre átszámitott légnyomás 1010 mbar, gyengén süllyed.

A Balaton vizének hőmérséklete Siófoknál 11 órakor 19 fok volt.

Várható időjárás péntek estig:

Ma borult idő várható országszerte esővel, záporral.
Pénteken nyugat felől időnként már csökken a felhőzet és kevesebb helyen valószinü eső.
A nyugatira, északnyugatira forduló szél megélénkül, a Dunántúlon megerősödik.
Várható legalacsonyabb éjszakai hőmérséklet: 9, 14,
legmagasabb nappali hőmérséklet pénteken: 16, 21 fok között alakul.

Bozóki István s.k.

TÁVOLABBI KILÁTÁSOK SZOMBATTÓL-KEDDIG:

Az időszak elején még időnként megnövekszik a felhőzet, kisebb záporok, zivatarok kialakulhatnak. Később túlnyomóan napos időre számithatunk. Legalacsonyabb hajnali hőmérséklet: 9, 14 fok között várható. Legmagasabb nappali hőmérséklet: eleinte 18, 23, később 21, 26 fok között lesz. Jelentős mennyiségü /legalább napi 5 mm/ csapadék az ország területének 20 százalékán várható.

KÖZÉPTÁVÚ ELŐREJELZŐ OSZTÁLY

A hőmérséklet napi középértéke és eltérése a 100 évi átlagtól /Budapest belterületén/:

1984. VI. 6.	18,0°C	-1,2°C

1871 óta ezen a napon Budapesten előfordult

legmagasabb hőmérséklet:	31,5°C /1982-1979/,
legalacsonyabb hőmérséklet:	6,1°C /1918/.

84.367.

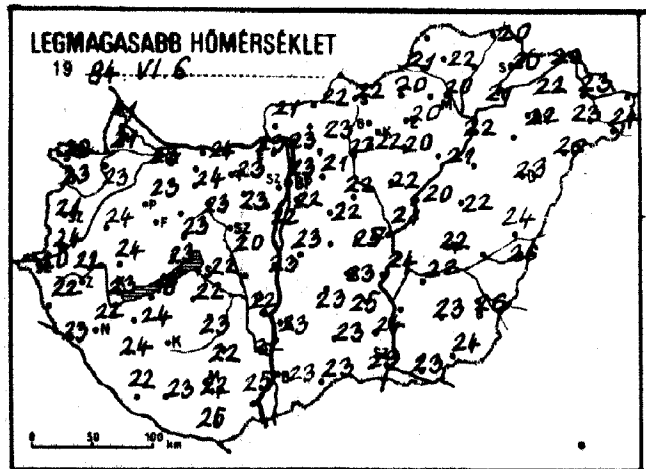
LEGMAGASABB HŐMÉRSÉKLET
19 84. VI. 6.

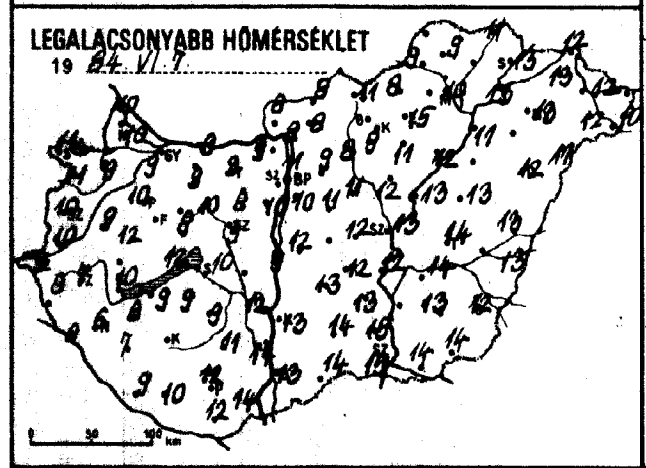
LEGALACSONYABB HŐMÉRSÉKLET
19 84. VI. 7.

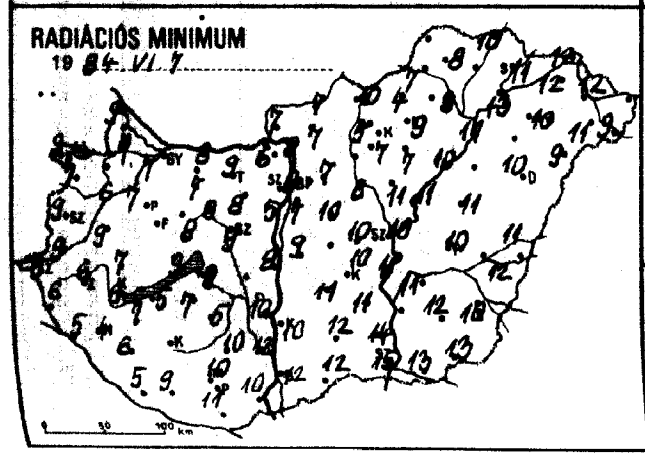
RADIÁCIÓS MINIMUM
19 84. VI. 7.

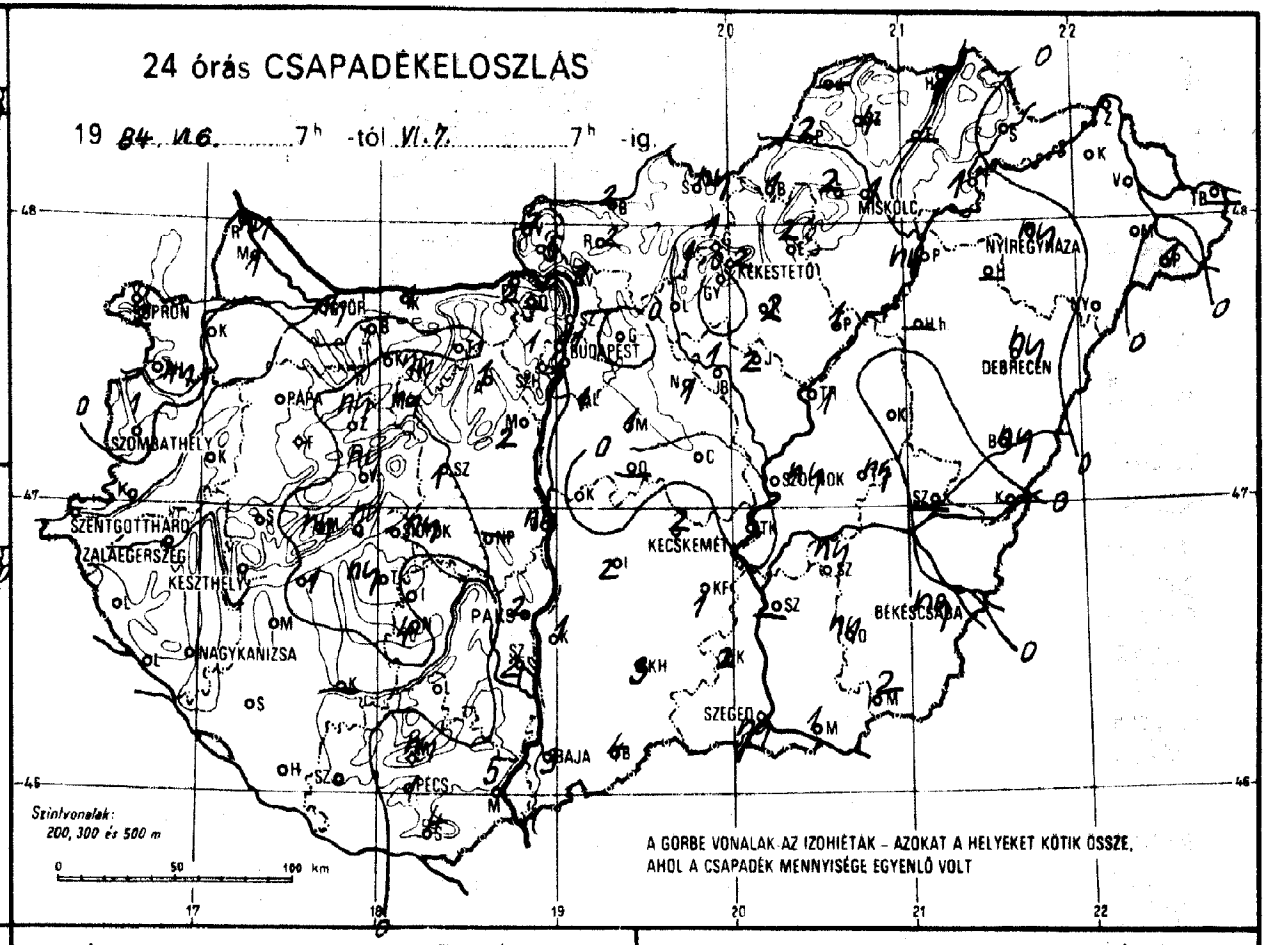
24 órás CSAPADÉKELOSZLÁS
19 84. VI. 6. 7h -tól VI. 7. 7h -ig.
SOPRON
GYŐR
BUDAPEST
MISKOLC
NYÍREGYHÁZA
KEKESTETŐ
DEBRECEN
PAPA
SZOMBATHELY
SZENTGOTTHÁRD
ZALAEGERSZEG
KESZTHELY
NAGYKANIZSA
PÁKS
KECSKEMÉT
BÉKÉSCSABA
SZEGED
BAJA
PÉCS
Szintvonalak:
200, 300 és 500 m
A GÖRBE VONALAK AZ IZOHIÉTÁK – AZOKAT A HELYEKET KÖTIK ÖSSZE, AHOL A CSAPADÉK MENNYISÉGE EGYENLŐ VOLT

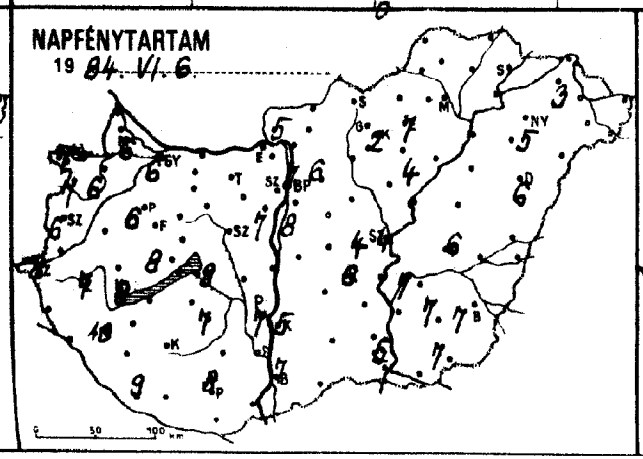
NAPFÉNYTARTAM
19 84. VI. 6.

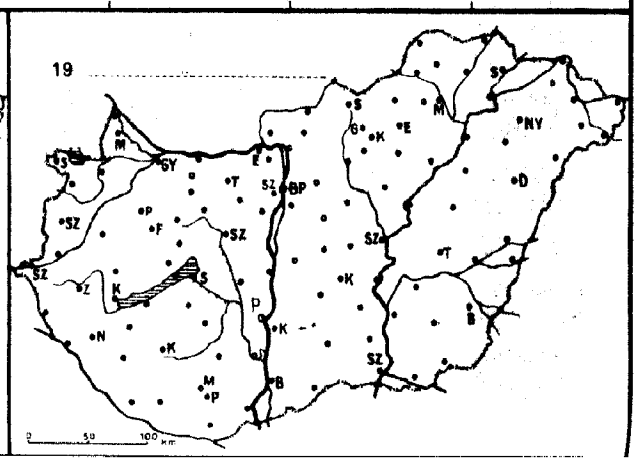
19

1984.VI.7 07 h-ig az utolsó 24 óra adatai						Előző nap napos órái
állomás	csapadék (mm)		max. hőmérséklet	min. hőmérséklet	rad. min.	
Győr	ny	⚊	23	9	7	6
Kapuvár	•	⚊	23	9	6	6
Mosonmagyaróvár	1	⚊	21	10	7	6
Rajka	ny		21	10	9	
Sopron	2	⚊	20	11	9	7
Sopronhorpács	ny	⚊	23	11	7	7
Káld	•		24	9	9	
Körmend	•	⚊	24	10	9	
Szentgotthárd	•		20	9	5	8
Szombathely	1	⚊	21	10	9	6
Lenti	•		22	8	6	
Letenye	•	⚊	23	8	5	
Nagykanizsa	•	⚊	22	6	4	10
Zalaegerszeg	•	⚊	22	7	6	7
Farkasgyepű	•		21	9	8	
Keszthely	•	⚊	23	10	8	9
Mencshely	ny		21	10	6	8
Pápa	•		23	10	7	6
Sümeg	•		24	12	7	
Tihany	ny		23	12	9	
Veszprém	ny		23	8	8	
Zirc	ny		20	6	5	
Fonyód	1	⚍	18	9	5	
Homokszt. György	•	⚊	22	9	5	9
Kaposvár	–		–	–	–	
Marcali	•		24	8	7	
Siófok	ny	⚋	22	10	9	9
Somogyszob	•	⚊	24	7	6	
Tab	ny	≡	22	9	7	
Bábolna	•		23	10	8	
Esztergom	2	⚊	23	9	6	
Kisbér	ny	⚍⚊	24	9	8	
Komárom	1	⚊	24	9	8	
Tatabánya	•	⚊	23	9	9	
Alcsútdoboz	1	⚊	23	8	8	
Dunaújváros	ny	⚍	23	9	8	
Martonvásár	2	⚊	22	10	5	7
Mór	ny	⚊	23	10	8	
Nagyhörcsökp.	–		–	–	–	
Szabadbattyán	1	⚊	20	9	9	
Iregszemcse	•	⚊	23	9	5	7
Lengyel	•	≡	22	11	10	
Paks	2	⚋	22	12	10	7
Szekszárd	2		22	14	12	
Árpádtető	ny		19	12	7	
Mohács	5		25	14	10	
Pécs	1		22	12	10	8
Siklós	4	≡	25	12	11	
Szigetvár	•	⚊	23	10	9	
Budaörs	1	⚊	23	8	8	
Bp. Lőrinc	1	⚋⚊	22	10	7	8
Bp. Met. int.	1		23	11	8	7
Bp. Szab. hegy	1	⚍	18	11	10	
Cegléd	•	≡	25	12	10	4
Dobogókő	–		–	–	–	
Gödöllő	•	⚊	21	9	7	6
Királyrét	5		20	5	4	
Monor	1	⚊	22	11	10	
Nagykáta	1		22	11	8	
Szentendre	–		–	–	–	

1984.VI.7 07 h-ig az utolsó 24 óra adatai						Előző nap napos órái
állomás	csapadék (mm)		max. hőmérséklet	min. hőmérséklet	rad. min.	
Vác	1	⚊	23	8	8	
Vámosmikola	2	⚊	21	8	7	5
Baja	3	⚋⚊	23	13	12	7
Bácsalmás	4		23	14	12	
Izsák	2	≡	23	13	11	
Kalocsa	1	⚊	23	13	10	5
Kecskemét	2	⚋⚊	23	12	10	6
Kiskunfélegyháza	1	⚍	25	13	11	
Kiskunhalas	3	⚊	23	14	12	
Kunszentmiklós	•		23	12	9	
Tiszakécske	•	≡	24	12	11	
Balassagyarmat	2	⚋⚊	22	8	7	
Romhány	2	⚊	23	8	7	
Salgótarján	ny		22	11	10	
Eger	2	⚋ ≡	20	15	9	7
Galyatető	1		15	8	3	
Gyöngyös	•		22	9	7	
Kékestető	2	⚋ ≡	13	8	5	2
Kompolt	2	⚊	20	11	7	4
Lőrinci	1	≡	22	8	5	
Poroszló	1	⚊	21	12	10	
Jászapáti	2	⚋⚊	22	12	11	
Jászberény	1	⚋⚊	22	11	9	
Karcag	•	⚊	22	13	11	
Szolnok	ny	⚊	21	13	10	4
Tiszaroff	1	≡	20	13	11	
Túrkeve	ny		22	14	10	6
Kistelek	2	⚋ ≡	24	15	14	
Makó	1		23	14	13	
Szeged	ny		23	15	15	5
Szentes	–		–	–	–	
Borsodnádasd	1	⚋⚊	20	8	4	
Fügöd	–		–	–	–	
Hidasnémeti	1	≡	20	11	10	
Jósvafő	–		–	–	–	–
Lillafüred	2	⚋⚊	20	11	9	
Miskolc	1	⚋⚊	20	10	9	–
Putnok	2	≡	21	9	7	
Sárospatak	•	⚊	20	13	11	4
Szendrőlád	4	⚊	22	9	8	
Tokaj	1	⚋	21	13	13	
Kisvárda	•	≡	22	13	12	3
Mátészalka	•	⚊	23	12	11	
Nyíregyháza	ny	⚋⚊	22	13	10	5
Nyírlugos	•	⚊	26	11	9	
Pátyod	1	⚋⚊	24	10	9	
Tiszabecs	–		–	–	–	
Vásárosnamény	•	⚊	23	12	12	
Záhony	•	⚊	22	12	12	
Berettyóújfalu	ny		24	13	11	
Debrecen	ny	⚋	23	12	10	6
Hajdúdorog	–		–	–	–	
Hortobágy	–		–	–	–	
Körösszakál	•	⚊	26	13	12	
Polgár	ny	⚍	22	11	11	
Békéscsaba	ny	⚋⚊	26	12	10	7
Mezőhegyes	2		24	14	13	7
Orosháza	ny	⚍⚊	23	13	12	7
Szarvas	ny	⚋	22	14	11	7
Szeghalom	–		–	–	–	

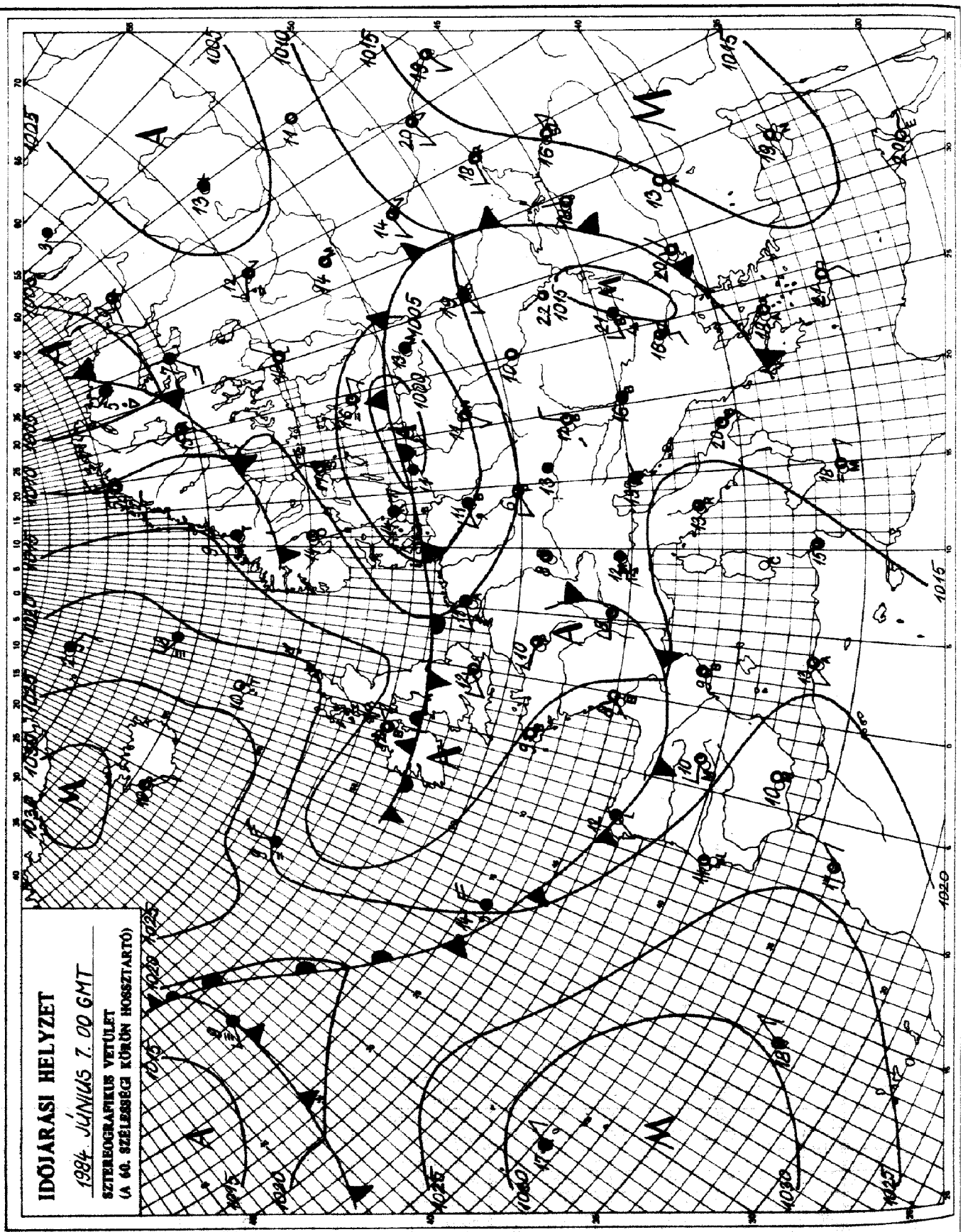

KIADJA: ORSZÁGOS METEOROLÓGIAI SZOLGÁLAT
Készíti: Központi Előrejelző Intézet Analízis- és Rövidtávú Prognózis Központja – T.: 273-018
Megjelenik naponként
Évi előfizetési díja: 1760,- Ft. – Megrendelhető: 1024 Budapest, II., Kitaibel Pál u. 1. – T.: 353-500
Kiadásért felel: az OMSZ elnöke – Szerkesztésért felel: a KEI igazgatója

Jelmagyarázat a havi melléklethen

IDŐJÁRÁSI NAPIJELENTÉS

ЕЖЕДНЕВНЫЙ МЕТЕОРОЛОГИЧЕСКИЙ БЮЛЛЕТЕНЬ · DAILY WEATHER REPORT
BULLETIN QUOTIDIEN DE TEMPS · TÄGLICHER WETTERBERICHT

97. évfolyam 160. szám 1984. június 8. péntek

Az időjárási helyzet és a várható időjárás:

Délnyugat-Európa felett magas légnyomású öv húzódik. A hajnali pára megszünését túlnyomóan napos, száraz idő követi. A kontinens nagyobbik részén már napok óta tart a változékony időjárás. Az eltérő hőmérsékletü és nedvességtartalmú léghullámok keveredését Franciaország területén, valamint a Német-Lengyel alföldön gyakori eső, zápor és időnként élénk szél jelzi. Ugyancsak változatos, csapadékos idő van az Adriai-tenger mentén, továbbá a Balkán-félsziget egy részén. Az elkövetkező időszakban a Kárpát-medencében marad az évszakhoz képest hüvös idő.

Magyarországon csütörtökön a hajnali óráktól - délnyugat felől - átmenetileg beborult az ég. Napközben sokfelé esett az eső, zápor, főként keleten fordult elő zivatar. A péntek reggelig lehullott csapadék mennyisége általában 3 és 12 mm között alakult, helyenként azonban ennél többet is mértek. Például Cegléden 24, Nyiregyházán 26, Kisteleken 28, Záhonyban pedig 29 mm csapadék hullott. Csütörtökön a hőmérséklet csúcsértéke 14 és 21 fok között váltakozott. Péntek hajnalra 6 és 12 fokig hült le a levegő. Ma délelőtt változóan felhős, párás idő volt, elszórtan fordult elő eső. A hőmérséklet 11 órakor az országban 14 és 19 fok között alakult.

Ma 12 órakor Budapesten a hőmérséklet 18 fok volt, a tengerszintre átszámitott légnyomás 1004 mbar, alig változik.

A Balaton vizének hőmérséklete 11 órakor Siófoknál 18 fok volt.

Várható időjárás szombat estig:

Szombat estig északnyugat felől átmeneti záporokat, majd néhány órás esőt hozó felhőzóna vonul át Magyarország fölött. Mögötte fölszakadozik a felhőzet, megélénkül, a Dunántúlon megerősödik az északi szél. Hüvös idő lesz.
A reggeli órákra 9, 14, délutánra 16 és 21 fok közötti hőmérséklet várható.

Aigner Szilárd s.k.

A hőmérséklet napi középértéke és eltérése a 100 évi átlagtól /Budapest belterületén/:

1984. VI. 7.	13,8°C	-5,3°C

1871 óta ezen a napon Budapesten előfordult

legmagasabb hőmérséklet:	32,2°C /1945/,
legalacsonyabb hőmérséklet:	7,7°C /1962/.

84.368.

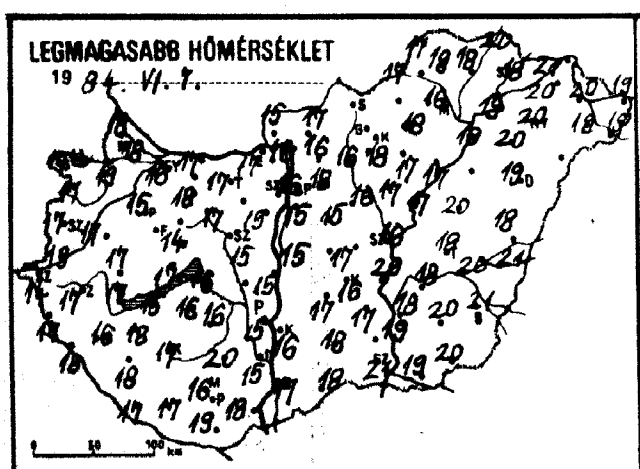
LEGMAGASABB HŐMÉRSÉKLET
19 84. VI. 7.

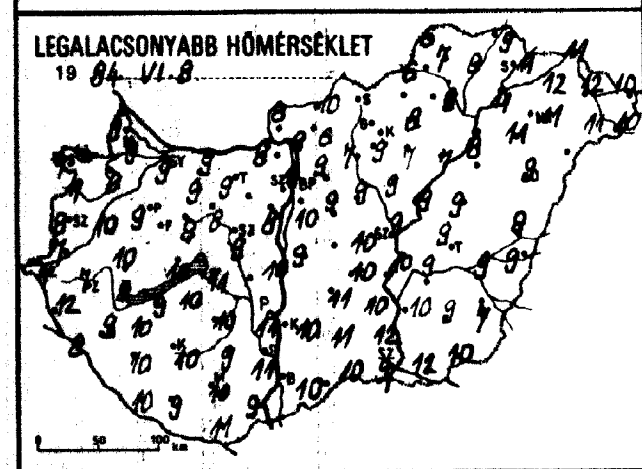
LEGALACSONYABB HŐMÉRSÉKLET
19 84. VI. 8.

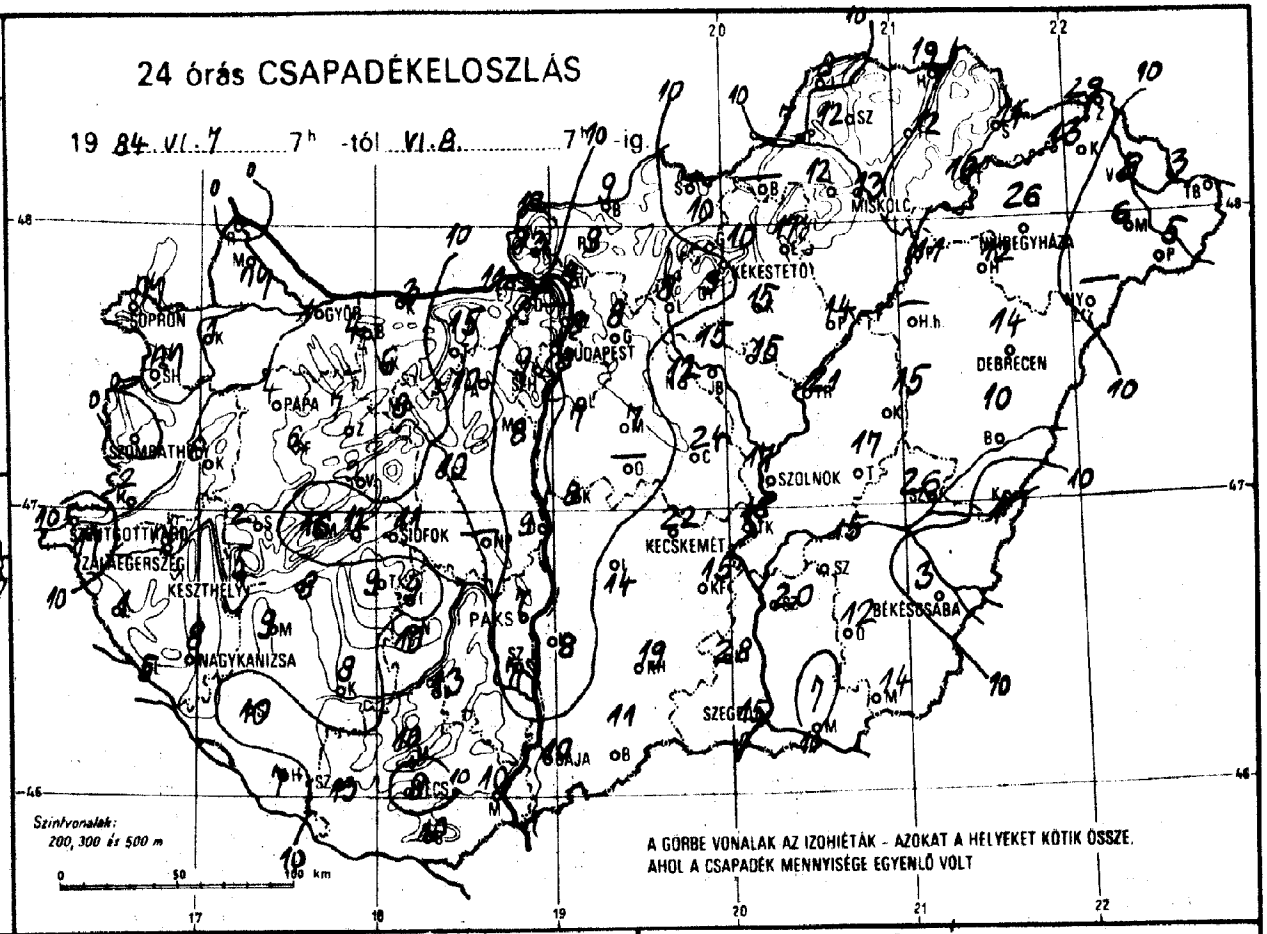
24 órás CSAPADÉKELOSZLÁS
19 84. VI. 7. 7h -tól VI. 8. 7h -ig.
SOPRON
GYŐR
PAPA
SZOMBATHELY
SZENTGOTTHÁRD
ZALAEGERSZEG
KESZTHELY
NAGYKANIZSA
SIÓFOK
PÁKS
BUDAPEST
KEKESTETŐ
MISKOLC
NYÍREGYHÁZA
DEBRECEN
SZOLNOK
KECSKEMÉT
BÉKÉSCSABA
SZEGED
BAJA
Szintvonalak:
200, 300 és 500 m
A GÖRBE VONALAK AZ IZOHIÉTÁK - AZOKAT A HELYEKET KÖTIK ÖSSZE, AHOL A CSAPADÉK MENNYISÉGE EGYENLŐ VOLT

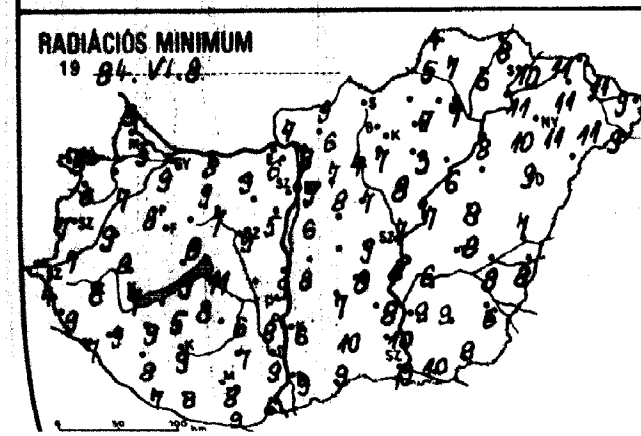
RADIÁCIÓS MINIMUM
19 84. VI. 8.

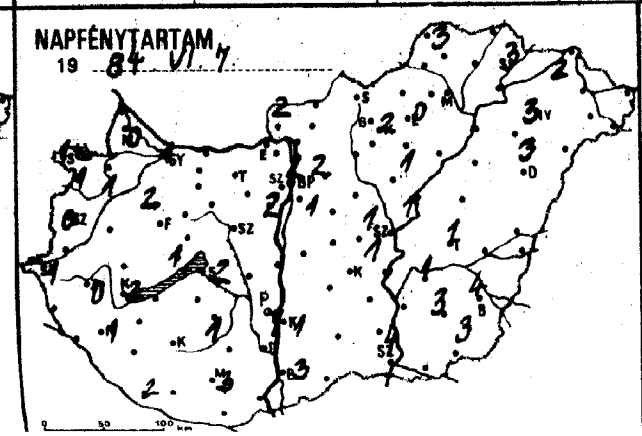
NAPFÉNYTARTAM
19 84. VI. 7.

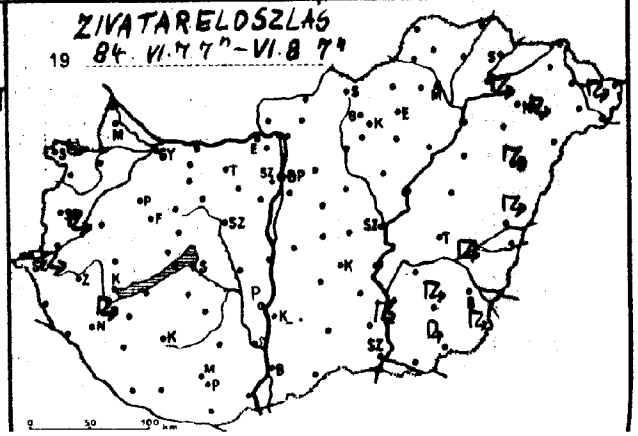
ZIVATARELOSZLÁS
19 84. VI. 7 7h - VI. 8 7h

84.VI.8.

19 _____ 07 h-ig az utolsó 24 óra adatai

állomás	csapadék (mm)		max. hőmérséklet	min. hőmérséklet	rad. min.	Előző nap napos órái
Győr	1		16	9	9	1
Kapuvár	1		19	8	7	1
Mosonmagyaróvár	ny		18	9	5	0
Rajka	.		18	9	3	
Sopron	ny		17	7	5	1
Sopronhorpács	ny		17	7	6	1
Káld	6		17	10	9	
Körmend	2		19	7	7	
Szentgotthárd	17		14	7	4	1
Szombathely	.		17	8	7	0
Lenti	1		17	12	9	
Letenye	5		18	8	7	
Nagykanizsa	8		16	9	9	1
Zalaegerszeg	ny		17	7	6	0
Farkasgyepű	6		16	8	8	
Keszthely	5		17	8	7	2
Mencshely	16		13	9	6	1
Pápa	4		15	9	8	2
Sümeg	2		17	10	8	
Tihany	12		17	10	9	
Veszprém	9		14	8	8	
Zirc	7		14	7	6	
Fonyód	8		15	9	5	
Homokszt. György	7		17	10	7	2
Kaposvár	8		17	10	9	
Marcali	9		18	10	9	
Siófok	11		16	11	11	2
Somogyszob	10		18	10	8	
Tab	9		16	10	8	
Bábolna	4		17	10	8	
Esztergom	11		17	8	6	
Kisbér	6		18	9	9	
Komárom	3		17	9	8	
Tatabánya	15		17	9	9	
Alcsútdoboz	10		16	8	8	
Dunaújváros	9		15	10	9	
Martonvásár	8		15	8	5	2
Mór	8		17	8	7	
Nagyhörcsökp.	–		–	–	–	
Szabadbattyán	10		15	9	9	
Ifegszemcse	9		16	10	6	1
Lengyel	13		20	9	7	
Paks	7		15	11	8	1
Szekszárd	7		15	11	9	
Árpádtető	10		13	9	6	
Mohács	10		18	9	6	
Pécs	8		16	10	8	3
Siklós	10		19	11	9	
Szigetvár	13		17	9	8	
Budaörs	8		15	10	8	
Bp. Lőrinc	7		15	10	6	1
Bp. Met. Int.	8		16	11	9	2
Bp. Szab. hegy	9		13	9	7	
Cegléd	24		17	10	9	1
Dobogókő	–		–	–	–	
Gödöllő	8		18	9	7	2
Királyrét	13		15	7	6	
Monor	7		15	9	8	
Nagykáta	12		16	9	7	
Szentendre	–		16	9	8	

84.VI.8.

19 _____ 07 h-ig az utolsó 24 óra adatai

állomás	csapadék (mm)		max. hőmérséklet	min. hőmérséklet	rad. min.	Előző nap napos órái
Vác	8		16	8	8	
Vámosmikola	12		15	8	7	2
Baja	10		17	10	9	3
Bácsalmás	11		18	10	9	
Izsák	14		17	11	7	
Kalocsa	8		16	10	6	1
Kecskemét	22		16	10	8	1
Kiskunfélegyháza	15		17	10	8	
Kiskunhalas	19		18	11	10	
Kunszentmiklós	8		15	9	9	
Tiszakécske	16		20	10	8	
Balassagyarmat	9		17	10	9	
Romhány	9		16	6	6	
Salgótarján	–		–	–	–	
Eger	17		18	8	7	0
Galyatető	10		14	5	4	
Gyöngyös	9		18	9	7	
Kékestető	10		12	5	5	2
Kompolt	15		17	7	3	1
Lőrinci	8		16	7	4	
Poroszló	14		17	7	6	
Jászapáti	15		17	9	8	
Jászberény	15		16	8	7	
Karcag	15		20	9	8	
Szolnok	17		16	9	7	1
Tiszaroff	21		17	9	7	
Túrkeve	17		18	9	8	1
Kistelek	28		19	12	10	
Makó	7		19	12	10	
Szeged	15		21	9	9	4
Szentes	20		18	10	9	
Borsodnádasd	–		–	–	–	
Füged	12		18	8	6	
Hidasnémeti	19		20	9	8	
Jósvafő	8		17	6	4	3
Lillafüred	12		17	8	7	
Miskolc	13		16	9	7	–
Putnok	7		17	6	5	
Sárospatak	14		18	11	10	3
Szendrőlád	12		19	7	7	
Tokaj	10		19	11	11	
Kisvárda	13		20	12	11	2
Mátészalka	6		19	11	11	
Nyíregyháza	26		20	11	11	3
Nyírlugos	–		–	–	–	
Pátyod	5		19	10	9	
Tiszabecs	3		19	10	9	
Vásárosnamény	8		20	12	11	
Záhony	29		21	11	11	
Berettyóújfalu	10		18	8	7	
Debrecen	14		19	9	9	3
Hajdúdorog	12		20	11	10	
Hortobágy	–		–	–	–	
Körösszakál	1		21	9	8	
Polgár	11		18	8	8	
Békéscsaba	3		21	7	6	4
Mezőhegyes	14		20	10	8	3
Orosháza	12		20	9	9	3
Szarvas	15		18	9	6	1
Szeghalom	26		20	9	8	

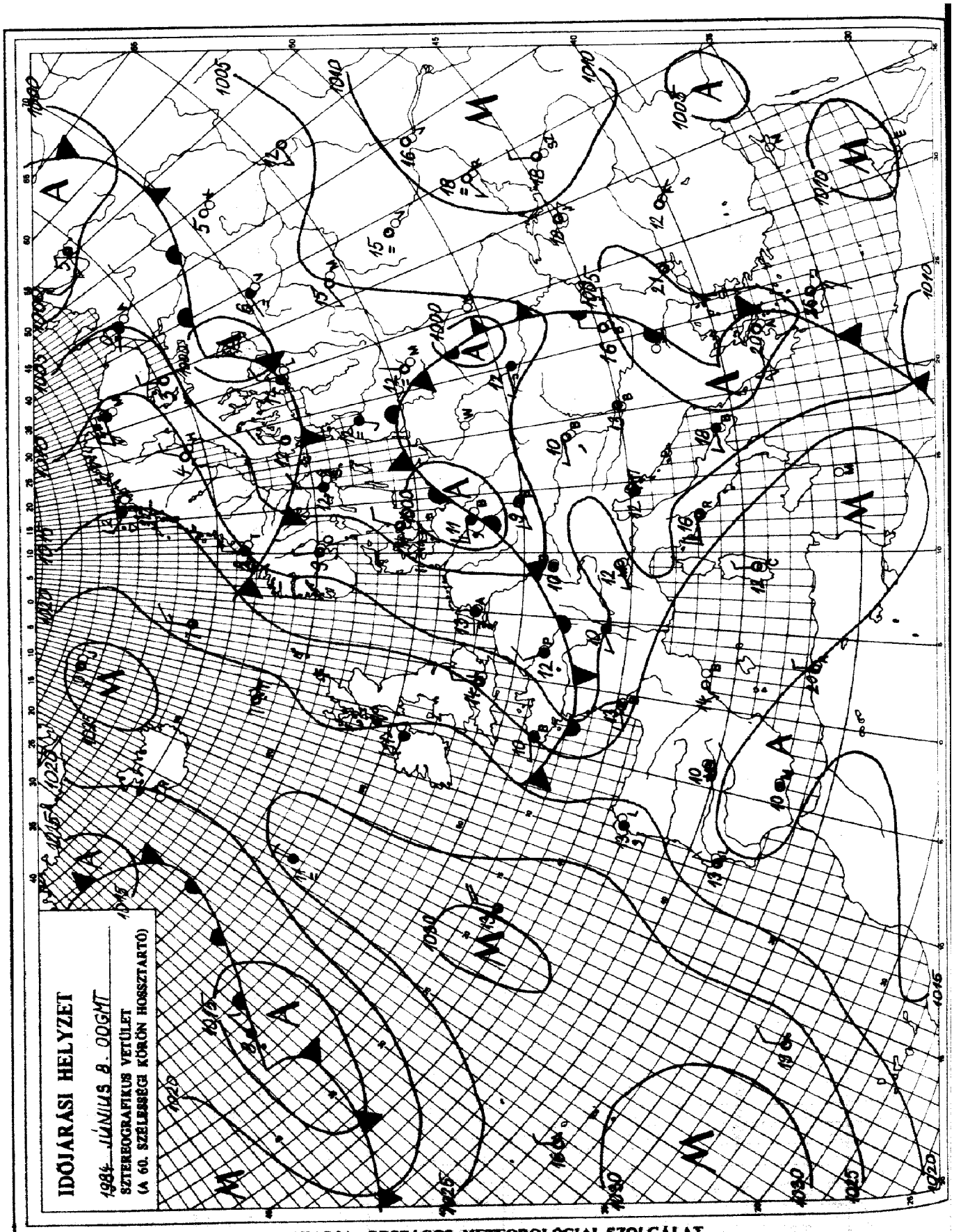

KIADJA: ORSZÁGOS METEOROLÓGIAI SZOLGÁLAT
Készíti: Központi Előrejelző Intézet Analízis- és Rövidtávú Prognózis Központja – T.: 273-018
Megjelenik naponként
Évi előfizetési díja: 1760,- Ft. – Megrendelhető: 1024 Budapest, II., Kitaibel Pál u. 1. – T.: 353-500
Kiadásért felel: az OMSZ elnöke – Szerkesztésért felel: a KEI igazgatója

Jelmagyarázat a havi mellékletben

IDŐJÁRÁSI NAPIJELENTÉS

ЕЖЕДНЕВНЫЙ МЕТЕОРОЛОГИЧЕСКИЙ БЮЛЛЕТЕНЬ · DAILY WEATHER REPORT
BULLETIN QUOTIDIEN DE TEMPS · TÄGLICHER WETTERBERICHT

97. évfolyam 161. szám. + Budapest + 1984. június 9. szombat

Az időjárási helyzet és a várható időjárás:

Európának a Stockholm-Prága-Róma vonal mentén húzódó 1000-1500 km széles sávját heves záporok kiséretében az átlagosnál 8, 12 fokkal hidegebb levegővel árasztotta el az erős északi szél. A kontinens keleti és nyugati részén ezzel szemben szokatlanul meleg van. A hideg és a meleg levegő keveredési zónájában kialakult frontok mentén több száz km széles felhőzónák húzódnak.

Csütörtöktől Magyarország területére is egyre hüvösebb levegő érkezik. Pénteken reggel 6 és 12, délután a 18 és 22 fok közötti hőmérsékletek voltak a jellemzők. A reggeli órákban csak a délkeleti, keleti országrészben hullott kevés eső, majd néhány órára elvékonyodott a felhőzet. Délután viszont erős felhősödéssel kisebb-nagyobb záporok, helyi zivatarok alakultak ki. A szombatra virradó éjszaka erősen felhős volt. Gyakori volt az eső. Reggel 7 óráig újabb átlag 2-5 mm csapadék hullott. Egy-két járásban 10-18 mm-t is mértek. A hőmérséklet szombat reggelre 9 és 13 fok közé süllyedt, majd 11 óráig 14 és 19 fok közé emelkedett. Szombaton délelőtt előbb a Dunántúlon, később pedig az ország többi részén is fölszakadozott kissé a zárt felhőtakaró, de az erős északnyugati széllel sodródó felhőkből továbbra is előfordultak átfutó záporok.

Ma 12 órakor Budapesten a hőmérséklet 16 fok, a tengerszintre átszámitott légnyomás 1008 mbar, mérsékelten emelkedik.

A Balaton vizének hőmérséklete Siófoknál 11 órakor 16 fok volt.

Várható időjárás vasárnap estig:

Felhőátvonulásokból szórványosan lesz ma /szombaton/ zápor, zivatar, holnap /vasárnap/ főként északkeleten zápor.
A sokfelé erős, időnként viharos északnyugati, északi szél csak holnap /vasárnap/ délutánra mérséklődik.
Várható legalacsonyabb éjszakai hőmérséklet: 7, 12 fok,között, a szélvédett helyeken 5 fok körül,
legmagasabb nappali hőmérséklet vasárnap: 17, 22 fok között.

H. Bóna Márta s.k.

A hőmérséklet napi középértéke és eltérése a 100 évi átlagtól /Budapest belterületén/:

1984. VI. 8.	14,1°C	-5,4°C

1871 óta ezen a napon Budapesten előfordult

legmagasabb hőmérséklet:	33,4°C /1945/,
legalacsonyabb hőmérséklet:	7,2°C /1933/.

84.369.

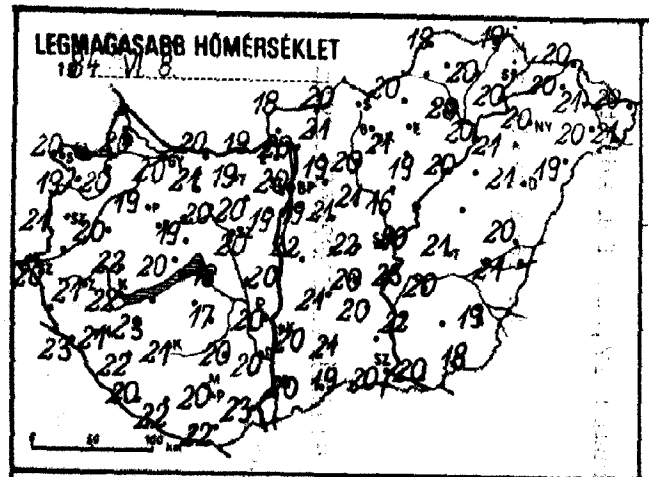
LEGMAGASABB HŐMÉRSÉKLET
1984. VI. 8.

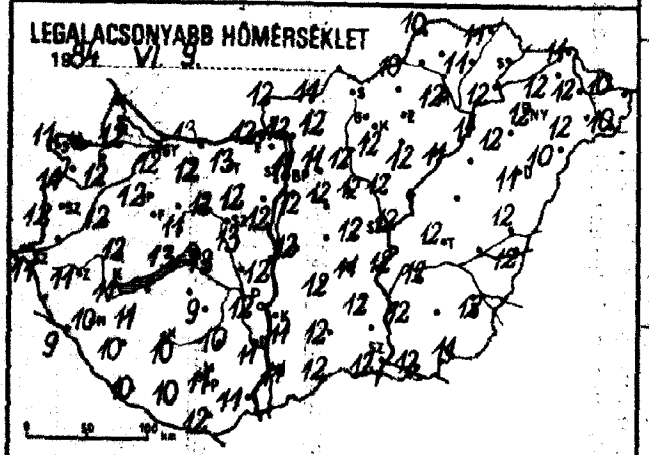
LEGALACSONYABB HŐMÉRSÉKLET
1984. VI. 8.

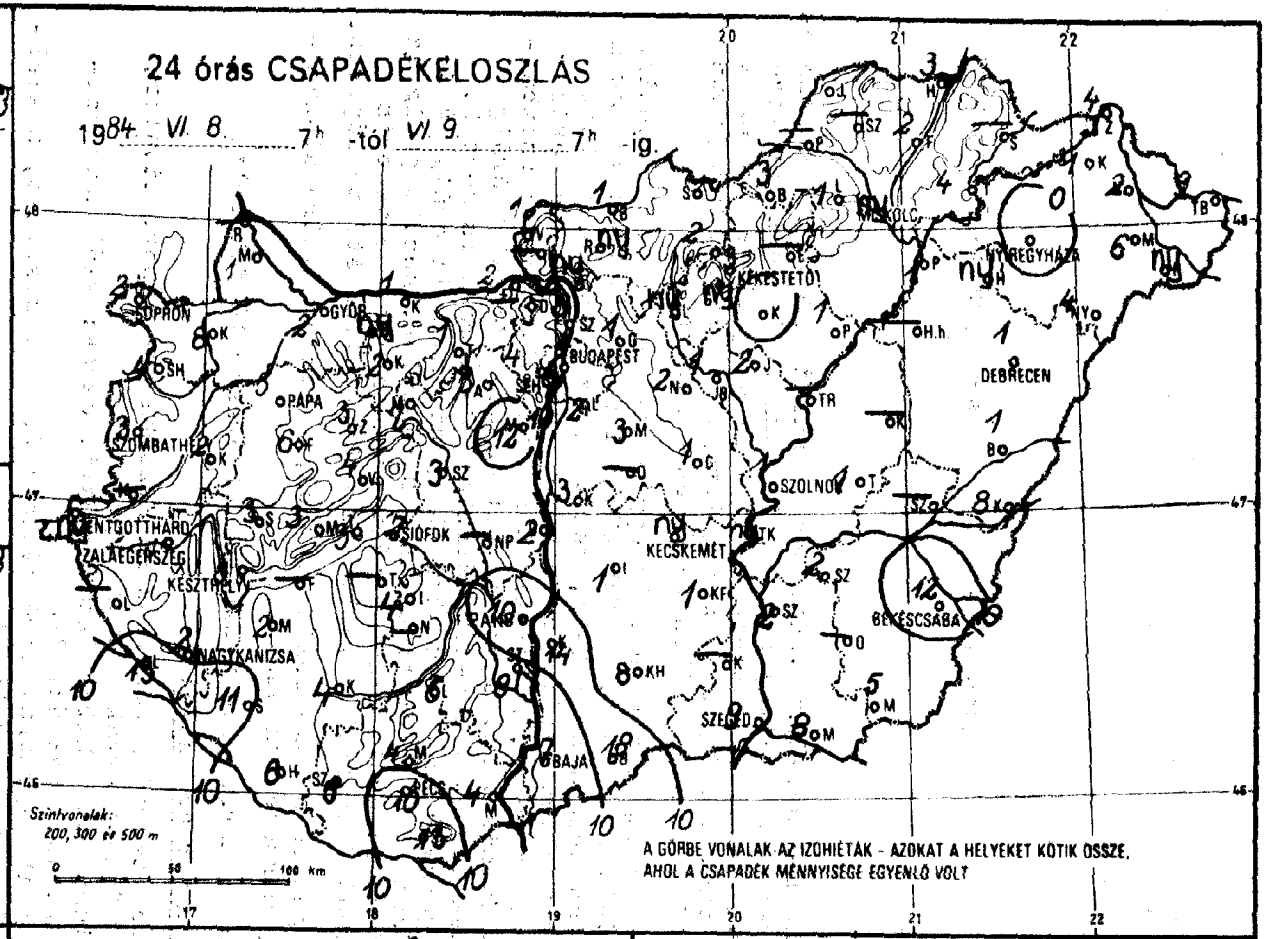
24 órás CSAPADÉKELOSZLÁS
1984. VI. 8. 7h -tól VI. 9. 7h -ig.
SOPRON
GYŐR
BUDAPEST
KÉKESTETŐ
MISKOLC
NYÍREGYHÁZA
DEBRECEN
PAPA
SZOMBATHELY
SZOLNOK
SZENTGOTTHÁRD
ZALAEGERSZEG
KESZTHELY
SIÓFOK
KECSKEMÉT
BÉKÉSCSABA
NAGYKANIZSA
SZEGED
BAJA
Szintvonalak:
200, 300 és 500 m
A GÖRBE VONALAK AZ IZOHIÉTÁK - AZOKAT A HELYEKET KÖTIK ÖSSZE, AHOL A CSAPADÉK MENNYISÉGE EGYENLŐ VOLT

RADIÁCIÓS MINIMUM
1984. VI. 9.

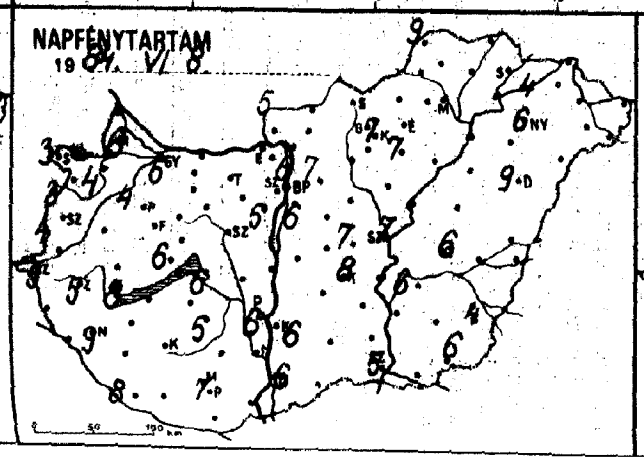
NAPFÉNYTARTAM
1984. VI. 8.

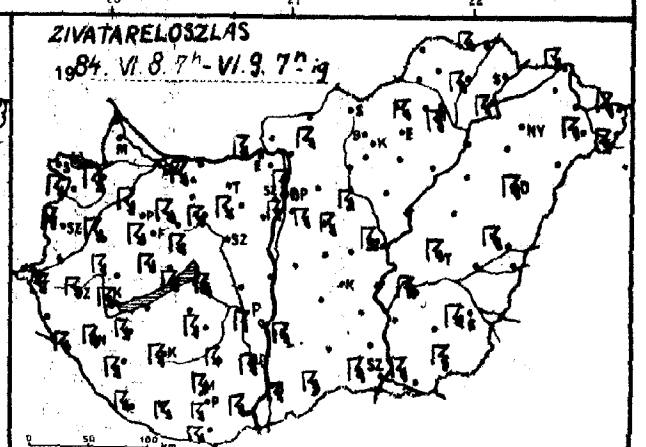
ZIVATARELOSZLÁS
1984. VI. 8. 7h - VI. 9. 7h -ig

19. VI. 9. 07 h-ig az utolsó 24 óra adatai						Előző nap napos órái
állomás	csapadék (mm)		max. hőmérséklet	min. hőmérséklet	rad. min.	
Győr	2	▽	20	12	11	5
Kapuvár	8	⚑ =	20	12	11	4
Mosonmagyaróvár	1	▽	20	12	10	6
Rajka	–		–	–	–	
Sopron	2	▽	20	11	10	3
Sopronhorpács	4	⚑ ∩	19	11	11	3
Kőszeg	2	⚑	20	12	11	
Körmend	–		–	–	–	
Szentgotthárd	ny	⚑	20	11	7	5
Szombathely	3	⚑	21	12	11	4
Szentgyörgyvár	–		–	–	–	
Szetenye	13	⚑ ▲ ∩	23	9	7	
Nagykanizsa	2	⚑	21	10	9	9
Zalaegerszeg	1	⚑	21	11	10	5
Farkasgyepű	6	⚑	18	10	10	
Keszthely	8	⚑	22	11	10	8
Tencsehely	3	⚑ =	18	11	10	6
Pápa	5	⚑	19	12	11	4
Tüzmeg	3	⚑	22	12	11	
Tihany	3	⚑	20	13	12	
Veszprém	4	⚑	19	11	11	
Pápa	3	⚑ =	18	10	10	
Csornyód	–		–	–	–	
Komoksz. György	6	⚑ ∩	20	10	6	8
Kaposvár	4	⚑	21	10	8	
Marcali	2	⚑ ∩	23	11	9	
Siófok	7	⚑	18	13	12	6
Somogyszob	11	⚑	22	10	8	
Tab	–		–	–	–	
Tábola	ny	▽	20	13	11	
Esztergom	2	⚑ =	19	12	10	
Tisbér	2	⚑ =	21	12	11	
Komárom	1	▽	20	13	12	
Tatabánya	1		19	13	12	
Alcsútdoboz	8	⚑ ▲ =	20	12	11	
Dunaújváros	2		20	12	11	
Martonvásár	12	▽	19	12	9	5
Tór	7	⚑ ≡	20	12	11	
Nagyhörcsökp.	–		–	–	–	
Balatonfabadbattyán	3	=	20	13	12	
Fegszemcse	4	⚑ =	17	9	7	5
Mengyel	6	⚑ =	20	10	8	
Baks	10	⚑	20	12	11	6
Mekszárd	8	⚑ =	20	11	11	
Szpádtető	4	⚑ =	18	10	7	
Mohács	4		23	11	9	
Pécs	10	⚑	20	11	10	7
Siklós	13	⚑ ▲	22	12	11	
Szigetvár	5	⚑ =	22	10	9	
Pudaörs	6	⚑	20	12	11	
Budapest-Lőrinc	2	⚑ =	19	12	11	6
Budapest Met. Int.	4	⚑	20	11	11	6
Budapest Szab. hegy	4	▽	16	9	9	
Budapest Meteo.	1	▽ =	22	12	12	7
Budapest Gyógykő	–		–	–	–	
Budapest Pöldöllő	1	▽ ∩	19	11	11	7
Budapest Királyrét	–		–	–	–	
Budapest Konor	3	⚑ ∩	21	12	12	
Budapest Nagykáta	2	⚑	21	12	8	
Budapest Szentendre	8	▽	21	12	11	

19. VI. 9. 07 h-ig az utolsó 24 óra adatai						Előző nap napos órái
állomás	csapadék (mm)		max. hőmérséklet	min. hőmérséklet	rad. min.	
Vác	ny	∩	20	12	12	
Vámosmikola	1	=	18	12	11	5
Baja	7	⚑	20	11	10	6
Bácsalmás	18	⚑	19	12	11	
Izsák	1	▽ =	21	12	10	
Kalocsa	14	⚑ =	20	11	10	6
Kecskemét	ny		20	11	11	8
Kiskunfélegyháza	1	▽	20	12	10	
Kiskunhalas	8	▽ =	21	12	11	
Kunszentmiklós	3	▽ =	22	12	11	
Tiszakécske	ny	●	23	12	11	
Balassagyarmat	1	▽ ∩	20	11	11	
Romhány	ny	⚑ ∩	21	12	11	
Salgótarján	–		–	–	–	
Eger	–		–	–	–	–
Galyatető	2	≡	11	6	6	
Gyöngyös	ny		21	12	10	
Kékestető	3	▽	14	6	6	7
Kompolt	∘		19	12	11	7
Lőrinci	ny	▽	20	12	10	
Poroszló	1		20	11	11	
Jászapáti	2	▽	16	12	11	
Jászberény	1	▽ =	21	12	11	
Karcag	–		–	–	–	
Szolnok	1	⚑	20	12	11	7
Tiszaroff	–		–	–	–	
Túrkeve	1	⚑ ▲	21	12	11	6
Kistelek	–		–	–	–	
Makó	8	⚑ ▲	20	12	11	
Szeged	9	⚑	20	12	11	5
Szentes	2		22	12	11	
Borsodnádasd	3	▽	20	10	9	
Füged	2	⚑	20	11	10	
Hidasnémeti	3	⚑ ▲ =	19	11	10	
Jósvafő	ny	∩	19	10	10	9
Lillafüred	1	⚑ ∩	20	12	10	
Miskolc	ny	⚑	20	12	11	–
Putnok	–		–	–	–	
Sárospatak	–		–	–	–	–
Szendrőlád	–		–	–	–	
Tokaj	4	⚑	20	12	11	
Kisvárda	1	=	20	12	11	4
Mátészalka	6	⚑	20	12	10	
Nyíregyháza	∘		20	12	11	6
Nyírlugos	4	▽	19	10	8	
Pátyod	ny	⚑ ∩	21	10	9	
Tiszabecs	9	⚑ =	20	10	9	
Vásárosnamény	2	=	21	12	10	
Záhony	4	⚑ ▲	20	11	11	
Berettyóújfalu	1	⚑	20	12	11	
Debrecen	1	⚑ =	21	11	11	9
Hajdúdorog	ny	=	21	12	11	
Hortobágy	–		–	–	–	
Körösszakál	8	▽	21	12	11	
Polgár	1		20	11	11	
Békéscsaba	12	⚑ ▲ ∩	19	12	11	4
Mezőhegyes	5	⚑	18	11	11	6
Orosháza	–		–	–	–	–
Szarvas	2	⚑ ∩	20	12	11	6
Szeghalom	–		–	–	–	

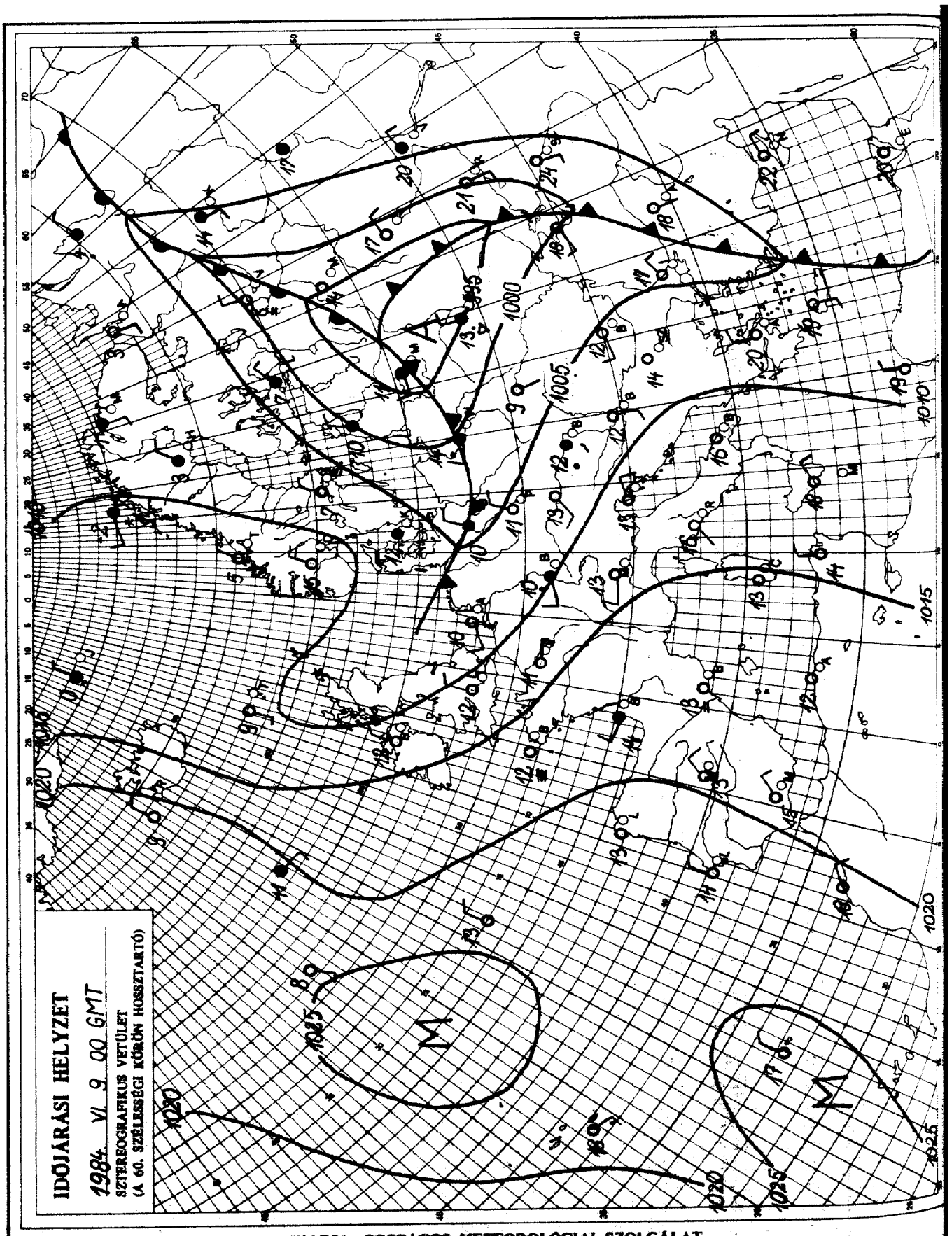

KIADJA: ORSZÁGOS METEOROLÓGIAI SZOLGÁLAT
Készíti: Központi Előrejelző Intézet Analízis- és Rövidtávú Prognózis Központja – T.: 273-018
Megjelenik naponként
Évi előfizetési díja: 1760,- Ft. – Megrendelhető: 1024 Budapest, II., Kitaibel Pál u. 1. – T.: 353-500
Kiadásért felel: az OMSZ elnöke – Szerkesztésért felel: a KEI igazgatója

Jelmagyarázat a havi mellékletben

IDŐJÁRÁSI NAPIJELENTÉS

ЕЖЕДНЕВНЫЙ МЕТЕОРОЛОГИЧЕСКИЙ БЮЛЛЕТЕНЬ · DAILY WEATHER REPORT
BULLETIN QUOTIDIEN DE TEMPS · TÄGLICHER WETTERBERICHT

97. évfolyam 162. szám + Budapest + 1984. június 10. vasárnap

Az időjárási helyzet és a várható időjárás:

Hideg az idő a Skandináv-félszigeten és a Szovjetunió nagy részén. Az igen hideg léghullámok délkelet felé haladnak, igy elkerülik az Alpok és a Kárpátok vidékét, azonban igy is eléggé hüvös levegő áramlik most Közép-Európa fölé. Az erős északi szél felhőket sodor dél felé. Nagy, tartós csapadék egész szárazföldünkön csak Moszkva környékén és tőle északabbra fordul elő, máshol legföljebb futó záporok alakulnak ki. Mindez nem vonatkozik Nyugat- és Dél-Európára, ahol száraz az idő, sok a napsütés és délutánra 20, 25 fokig emelkedik a hőmérséklet. Magyarország fölé továbbra is elég hüvös levegő áramlik, ami időnként felhősödést is okoz.

Szombaton hazánkban a felhőátvonulások mellett általában 4-9 órás napsütést mértek. Sokfelé volt zápor, helyenként zivatar is. A ma reggel 7 óráig mért csapadék mennyisége általában csapadéknyom és 5 mm között volt. Ennél többet csupán egy-két erősebb zivatargócból mértek. Ilyen volt Mosonmagyaróvárnál, 12 mm, Hajdúdorognál 10 és Polgárnál 11 mm. Jellemző volt szombaton napközben az erős, több helyen a viharos északnyugati szél. A hőmérséklet csúcsértéke 17 és 24 fok között alakult. Ma hajnalra 9, 14 fokig hült le a levegő. Délelőtt az ország nagy részén napos idő volt. Inkább csak az Alföld északkeleti és déli megyéiből jelentettek erősen felhős időt. Néhány helyen gyönge zápor is kialakult. A Dunántúlon és a főváros vidékén többfelé fújt erős északnyugati szél. A hőmérséklet 11 órakor általában 15 és 20 fok között volt.

Ma 12 órakor Budapesten 16 fokot mértek, a tengerszintre átszámitott légnyomás 1018 mbar, gyengén emelkedik.

A Balaton vizének hőmérséklete 11 órakor Siófoknál 18 fok volt.

Várható időjárás hétfő estig:

Időnként megnövekszik a felhőzet. Vasárnap inkább keleten és északon, hétfőn délen valószinü futó eső.
A vasárnap még erős, néhol viharos északnyugati szél hétfőre mérséklődik.
A legalacsonyabb éjszakai hőmérséklet: 8 és 13,
a legmagasabb nappali hőmérséklet hétfőn: 17 és 22 fok között várható.

Pálmási Judit s.k.

A hőmérséklet napi középértéke és eltérése a 100 évi átlagtól /Budapest belterületén/:

1984. VI. 9.	15,8°C	-3,9°C

1871 óta ezen a napon Budapesten előfordult

legmagasabb hőmérséklet:	33,1°C /1949/,
legalacsonyabb hőmérséklet:	5,9°C /1933/.

84.370.

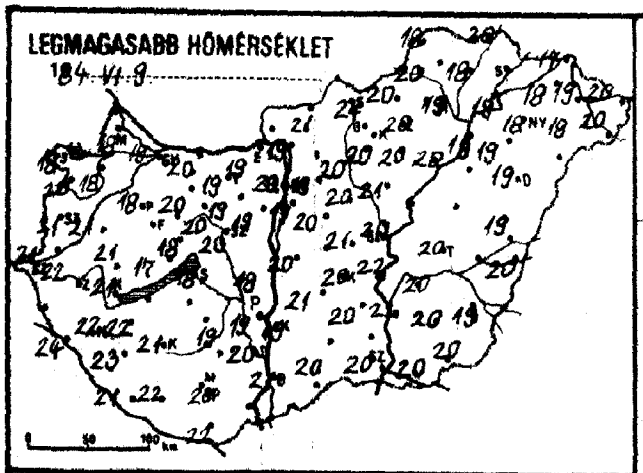
LEGMAGASABB HŐMÉRSÉKLET
1984. VI. 9.

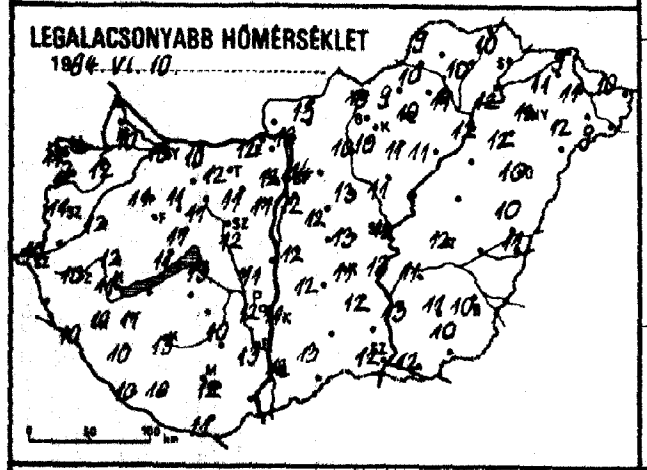
LEGALACSONYABB HŐMÉRSÉKLET
1984. VI. 10.

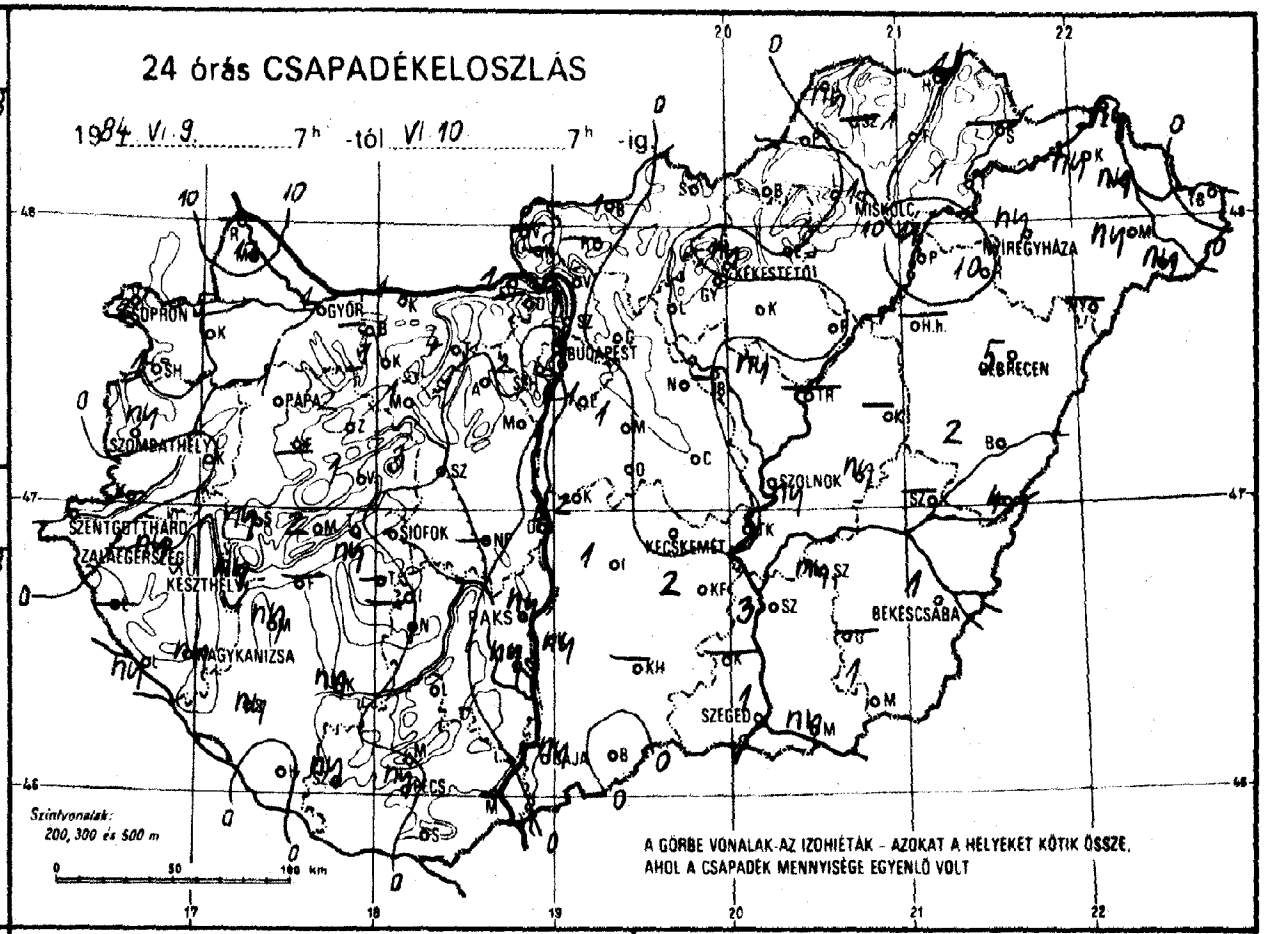
24 órás CSAPADÉKELOSZLÁS
1984. VI. 9. 7h -tól VI. 10. 7h -ig
SOPRON
GYŐR
BUDAPEST
MISKOLC
NYIREGYHÁZA
KÉKESTETŐ
DEBRECEN
PAPA
SZOMBATHELY
SZOLNOK
SZENTGOTTHÁRD
ZALAEGERSZEG
KESZTHELY
SIÓFOK
KECSKEMÉT
PÁKS
BÉKÉSCSABA
NAGYKANIZSA
SZEGED
PÉCS
Szintvonalak: 200, 300 és 500 m
A GÖRBE VONALAK AZ IZOHIÉTÁK – AZOKAT A HELYEKET KÖTIK ÖSSZE, AHOL A CSAPADÉK MENNYISÉGE EGYENLŐ VOLT

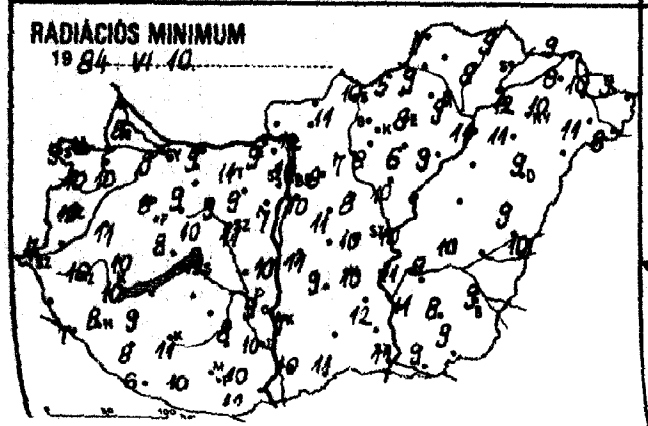
RADIÁCIÓS MINIMUM
1984. VI. 10.

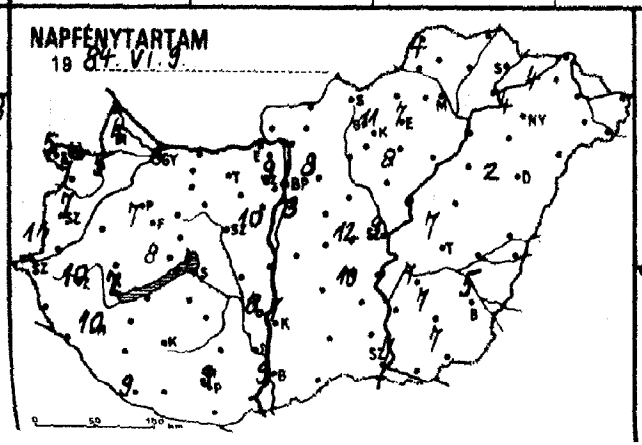
NAPFÉNYTARTAM
1984. VI. 9.

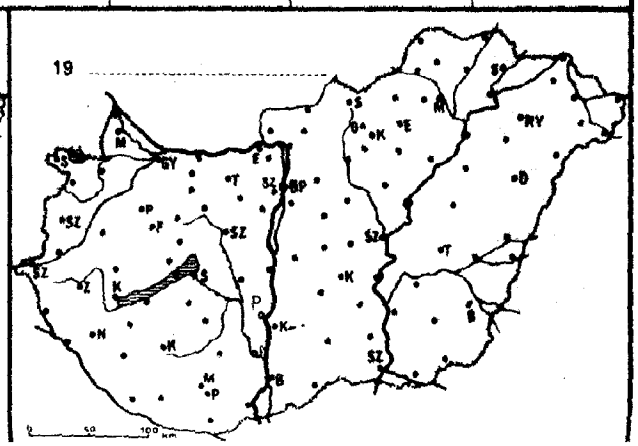
19

1984. VI. 10 ^{h}-ig az utolsó 24 óra adatai						Előző nap napos órái
állomás	csapadék (mm)		max. hőmérséklet	min. hőmérséklet	rad. min.	
Győr	1	⚡ ⚠	19	10	9	6
Kapuvár	5	⚠	18	12	10	5
Mosonmagyaróvár	12	⚡ ≈	18	10	8	4
Rajka	–		–	–	–	
Sopron	2	⚡	18	11	9	5
Sopronhorpács	1		20	12	10	7
Káld	∘		21	12	11	
Körmend	–		–	–	–	
Szentgotthárd	∘	⚠	21	10	7	11
Szombathely	ny	⚡	21	11	10	7
Lenti	–		–	–	–	
Letenye	ny	⚡ ⚠	24	10	7	
Nagykanizsa	ny	⚡ ⚠	22	10	8	10
Zalaegerszeg	ny	⚡ ⚠	22	10	10	10
Farkasgyepű	–		–	–	–	
Keszthely	ny	⚡	21	11	10	7
Mencshely	2		17	11	8	8
Pápa	1	⚡ ≈	18	11	8	7
Sümeg	ny	⚡	21	12	10	
Tihany	ny	⚡	19	13	10	
Veszprém	1		18	11	10	
Zirc	2		15	10	10	
Fonyód	–		–	–	–	
Homokszt. györgy	∘	⚠	21	10	6	9
Kaposvár	ny		21	13	11	
Marcali	ny	⚡ ⚠	22	11	9	
Siófok	∘		18	13	12	7
Somogyszob	ny	⚠	23	10	8	
Tab	–		–	–	–	
Báboina	–		–	–	–	
Esztergom	1	=	19	12	9	
Kisbér	1	⚡	20	11	9	
Komárom	1	⚠	20	10	9	
Tatabánya	4		19	12	11	
Alcsútdoboz	∘		19	11	9	
Dunaújváros	4		18	11	10	
Martonvásár	∘		19	11	7	10
Mór	1	=	20	11	9	
Nagyhörcsökp.	–		–	–	–	
Szabadbattyán	3	=	20	12	11	
Iregszemcse	–		–	–	–	–
Lengyel	∘		19	10	8	
Paks	ny	⚡	19	12	9	8
Szekszárd	ny	⚡	20	13	10	
Árpádtető	∘		16	12	8	
Mohács	–		–	–	–	
Pécs	ny		20	12	10	9
Siklós	∘		22	11	11	
Szigetvár	ny	=	22	10	10	
Budaörs	2	⚡ ≈	19	12	10	
Bp. Lőrinc	1	⚡ ⚠	19	12	10	8
Bp. Met. Int.	∘		20	12	10	9
Bp. Szab. hegy	2		16	9	8	
Cegléd	∘	≈	21	13	10	12
Dobogókő	–		–	–	–	
Gödöllő	∘	⚠	18	14	8	8
Királyrét	–		–	–	–	
Monor	1		20	12	11	
Nagykáta	∘		20	13	8	
Szentendre	1		20	11	10	

1984. VI. 10 ^{h}-ig az utolsó 24 óra adatai						Előző nap napos órái
állomás	csapadék (mm)		max. hőmérséklet	min. hőmérséklet	rad. min.	
Vác	∘	⚠	19	13	12	
Vámosmikola	–		–	–	–	–
Baja	ny	⚡ ⚠	21	12	10	9
Bácsalmás	∘		20	13	11	
Izsák	1	≈	21	12	9	
Kalocsa	ny	⚠	19	11	7	7
Kecskemét	∘		20	11	10	10
Kiskunfélegyháza	2		20	12	12	
Kiskunhalas	–		–	–	–	
Kunszentmiklós	2	⚡	20	12	11	
Tiszakécske	∘	⚠	22	13	11	
Balassagyarmat	1	⚠ ≈	21	13	11	
Romhány	–		–	–	–	
Salgótarján	∘		24	10	10	
Eger	∘	≈	20	10	8	7
Galyatető	∘	≡	14	7	5	
Gyöngyös	∘		20	10	8	
Kékestető	ny	⚡ ≈	11	7	6	11
Kompolt	∘		20	11	6	8
Lőrinci	∘	⚠	20	10	7	
Poroszló	∘	⚠	20	11	9	
Jászapáti	ny	≈	21	11	10	
Jászberény	–		–	–	–	
Karcag	–		–	–	–	
Szolnok	ny	⚠	20	12	10	9
Tiszaroff	–		–	–	–	
Túrkeve	ny	⚡	20	12	10	7
Kistelek	–		–	–	–	
Makó	ny		20	12	9	
Szeged	1	⚡	20	12	11	7
Szentes	3	⚡	22	13	11	
Borsodnádasd	∘	⚠	20	9	5	
Füged	1		18	10	8	
Hidasnémeti	1	=	20	10	9	
Jósvafő	ny	⚠	18	9	7	4
Lillafüred	∘	⚠	20	11	9	
Miskolc	1	⚠	19	11	9	–
Putnok	∘	≈	20	10	9	
Sárospatak	–		–	–	–	–
Szendrőlád	–		–	–	–	
Tokaj	1	⚠	19	12	12	
Kisvárda	ny	≈	18	11	8	4
Mátészalka	ny	⚡	18	12	11	
Nyíregyháza	ny	⚡ ⚠	18	12	10	4
Nyírlugos	–		–	–	–	
Pátyod	ny	⚡ ⚠	20	9	8	
Tiszabecs	∘	=	20	10	9	
Vásárosnamény	ny	=	19	11	10	
Záhony	ny		17	9	9	
Berettyóújfalu	2	⚠	19	10	9	
Debrecen	5	⚠	19	10	9	2
Hajdúdorog	10	⚡ ≈	19	12	11	
Hortobágy	–		–	–	–	
Körösszakál	4	⚡	20	11	10	
Polgár	11	⚠	19	12	11	
Békéscsaba	1	⚠ ⚠	19	10	9	5
Mezőhegyes	1		20	10	9	7
Orosháza	–		–	–	–	–
Szarvas	ny	⚡ ⚠	20	11	8	7
Szeghalom	–		–	–	–	

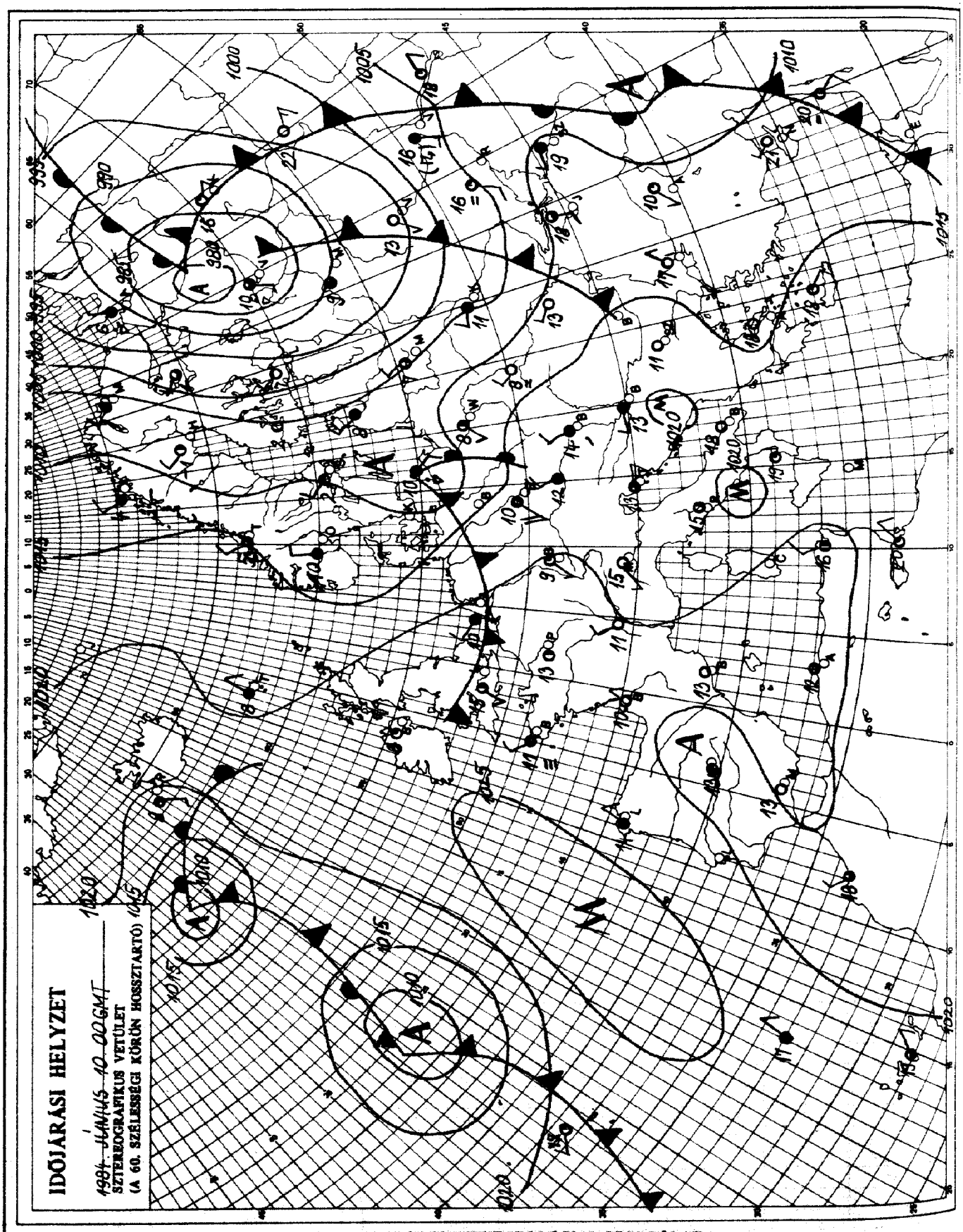

KIADJA: ORSZÁGOS METEOROLÓGIAI SZOLGÁLAT
Készíti: Központi Előrejelző Intézet Analízis- és Rövidtávú Prognózis Központja – T.: 273-018
Megjelenik naponként
Évi előfizetési díja: 1760,- Ft. – Megrendelhető: 1024 Budapest, II., Kitaibel Pál u. 1. – T.: 353-500
Kiadásért felel: az OMSZ elnöke – Szerkesztésért felel: a KEI igazgatója

Jelmagyarázat a havi melléklethen

IDŐJÁRÁSI NAPIJELENTÉS

ЕЖЕДНЕВНЫЙ МЕТЕОРОЛОГИЧЕСКИЙ БЮЛЛЕТЕНЬ · DAILY WEATHER REPORT
BULLETIN QUOTIDIEN DE TEMPS · TÄGLICHER WETTERBERICHT

97. évfolyam 163. szám + Budapest + 1984. június 11. hétfő

Az időjárási helyzet és a várható időjárás:

Észak-Európát hideg levegő árasztotta el. A hideg és száraz léghullámok azonban jelentős felhősödést és csapadékot nem okoznak, csupán futó záporok fordulnak elő. A szárazföld többi részén sincs számottevő eső. Nyugat- és Dél-Európában sok a napsütés és száraz, meleg az idő. Az Alpok és a Kárpátok vidékét észak felől a hüvös léghullámok érintik, ezért még várat magára a nyári meleg.

Hazánkban vasárnap általában napos idő volt, csupán a keleti megyékben volt tartósabb felhőzet, és ott futó záporok is előfordultak. Az északnyugati szél még helyenként erős volt. A hőmérséklet csúcsértéke 20 és 26 fok között alakult. Éjszaka főként a déli megyékben nőtt meg a felhőzet, és általában gyönge záporok és zivatarok alakultak ki, 1-2 mm-nél több csapadékot nem jelentettek. Hajnalra a Dunántúlon 10, 15, máshol 7, 12 fokig csökkent a hőmérséklet. Délelőtt változóan felhős idő volt az országban, és egy-egy gyönge zápor is előfordult. A hőmérséklet 11 órára 16 és 22 fok közé emelkedett.

Ma 12 órakor Budapesten a hőmérséklet 22 fok, a tengerszintre átszámított légnyomás 1019 mbar, alig változik.

A Balaton vizének hőmérséklete Siófoknál 11 órakor 18 fok volt.

Várható időjárás kedd estig:

Hétfőn az időnként megnövekvő felhőzetből szórványosan még kialakul kisebb eső, futó zápor.
Kedden napközben már általában kevés felhő, több órás napsütés, de az évszakhoz képest hüvös idő várható. Legfeljebb északkeleten fordul elő egy-egy jelentéktelen zápor.
Az északi, északkeleti szél többfelé megélénkül, helyenként megerősödik.
A legalacsonyabb éjszakai hőmérséklet: általában 6 és 11,
a legmagasabb nappali hőmérséklet kedden: 16 és 20 fok között alakul.

Németh Lajos s.k.

TÁVOLABBI KILÁTÁSOK SZERDÁTÓL-SZOMBATIG:

Túlnyomóan napos időre lehet számitani. A hőmérséklet fokozatosan emelkedik.
Legalacsonyabb hajnali hőmérséklet eleinte 8, 13, később 10, 15 fok között várható,
legmagasabb nappali hőmérséklet eleinte 20 fok, később 25 fok körül lesz.
Jelentős mennyiségü /legalább 5 mm napi/ csapadék az ország területének 10 százalékán várható.

KÖZÉPTÁVÚ ELŐREJELZŐ OSZTÁLY

A hőmérséklet napi középértéke és eltérése a 100 évi átlagtól /Budapest belterületén/:

1984. VI. 10.	17,0°C	-2,7°C

1871 óta ezen a napon Budapesten előfordult

legmagasabb hőmérséklet:	33,5°C /1937, 1949/,
legalacsonyabb hőmérséklet:	7,0°C /1890/.

84.379.

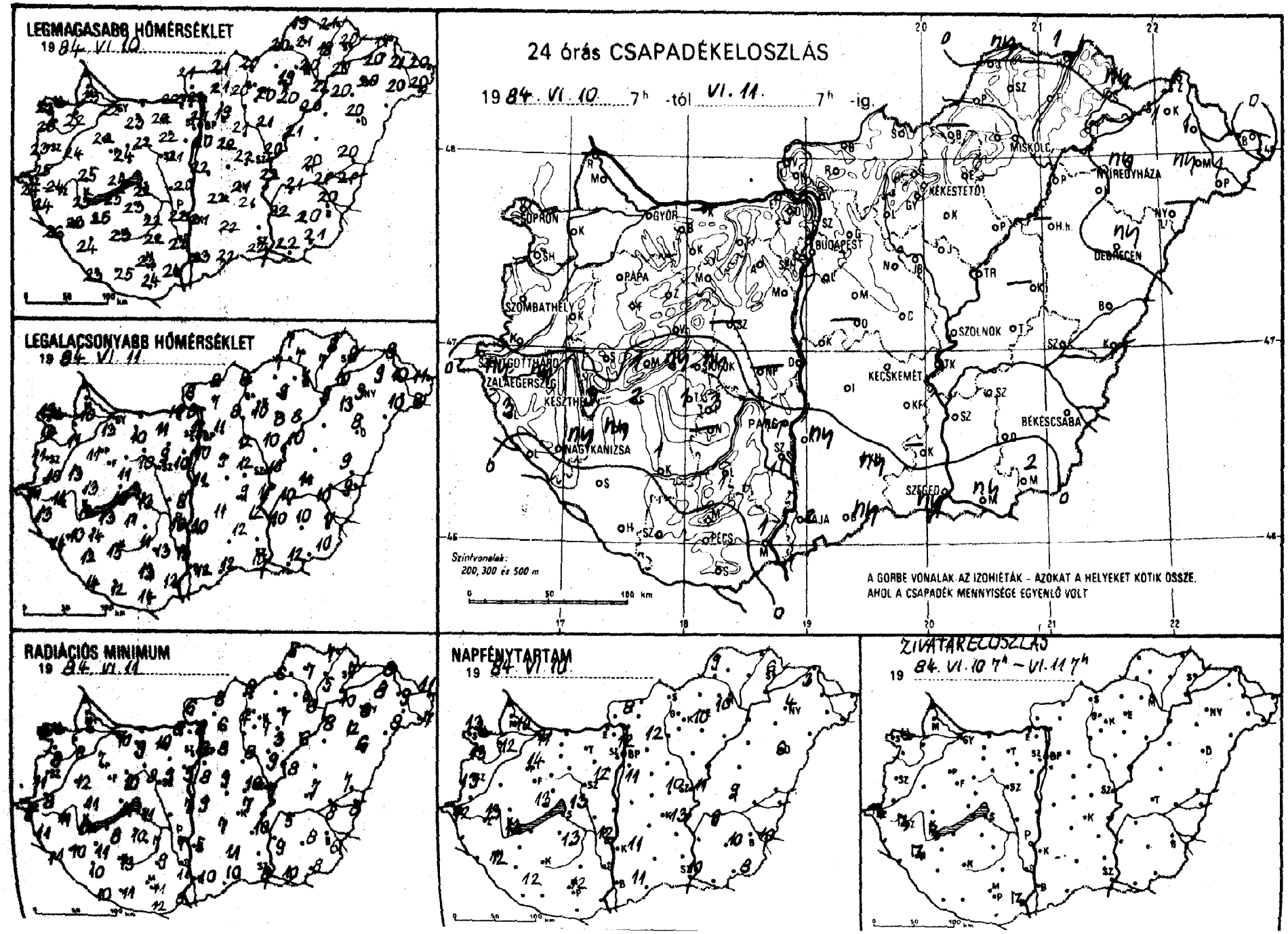
LEGMAGASABB HŐMÉRSÉKLET
19 84. VI. 10
LEGALACSONYABB HŐMÉRSÉKLET
19 84. VI. 11
RADIÁCIÓS MINIMUM
19 84. VI. 11
24 órás CSAPADÉKELOSZLÁS
19 84. VI. 10 7h -tól VI. 11. 7h -ig.
SOPRON
GYŐR
PÁPA
SZOMBATHELY
SZENTGOTTHÁRD
ZALAEGERSZEG
KESZTHELY
NAGYKANIZSA
SIÓFOK
PÁRS
PÉCS
BUDAPEST
KÉKESTETŐ
MISKOLC
NYÍREGYHÁZA
DEBRECEN
SZOLNOK
KECSKEMÉT
BÉKÉSCSABA
SZEGED
Szintvonalak:
200, 300 és 500 m
A GÖRBE VONALAK AZ IZOHIÉTÁK – AZOKAT A HELYEKET KÖTIK ÖSSZE,
AHOL A CSAPADÉK MENNYISÉGE EGYENLŐ VOLT
NAPFÉNYTARTAM
19 84. VI. 10
ZIVATARELOSZLÁS
19 84. VI. 10 7h – VI. 11 7h

19 84. VI. 11. 07 h-ig az utolsó 24 óra adatai

állomás	csapadék (mm)		max. hőmérséklet	min. hőmérséklet	rad. min.	Előző nap napos órái
Győr	.		22	13	10	11
Kapuvár	.	⌒	22	11	8	12
Mosonmagyaróvár	.	⌒	23	10	6	10
Rajka	–		–	–	–	
Sopron	.		22	13	9	13
Sopronhorpács	.	⌒	23	10	8	13
Káld	.	⌒	24	13	12	
Körmend	.	⌒	25	10	8	
Szentgotthárd	ny	⌒	24	11	9	12
Szombathely	.	⌒	23	11	11	13
Lenti	3	=	24	13	11	
Letenye	.	⌒	26	14	11	
Nagykanizsa	ny	⌒	23	13	10	12
Zalaegerszeg	ny	⌒	24	11	11	13
Farkasgyepű	.		21	10	8	
Keszthely	3	⌒	25	13	12	13
Mencshely	1		21	12	8	13
Pápa	.	⌒	22	11	7	14
Sümeg	.		25	13	11	
Tihany	ny	=	24	13	11	
Veszprém	.		24	11	10	
Zirc	.	⌒	20	7	6	
Fonyód	2		25	13	8	
Homokszt. György	.	⌒	23	14	10	12
Kaposvár	1		23	15	13	
Marcali	ny		26	14	11	
Siófok	ny	▽	22	13	11	13
Somogyszob	.	⌒	24	12	10	
Tab	1	=	23	11	10	
Bábolna	.		22	11	8	
Esztergom	.		22	11	8	
Kisbér	.	⌒	23	10	9	
Komárom	–		–	–	–	
Tatabánya	.	⌒	22	11	10	
Alcsútdoboz	.	⌒	22	9	9	
Dunaújváros	.	⌒	20	8	7	
Martonvásár	.	⌒	21	10	5	12
Mór	.	⌒	22	10	8	
Nagyhörcsökp.	–		–	–	–	
Szabadbattyán	–		–	–	–	
Iregszemcse	3	=	22	11	7	13
Lengyel	1	=	22	13	9	
Paks	ny	▽ ⌒	22	10	7	12
Szekszárd	1		22	13	11	
Árpádtető	.		19	14	9	
Mohács	1	⌒	24	12	8	
Pécs	.		23	13	11	12
Siklós	.		24	14	12	
Szigetvár	.	⌒	25	12	11	
Budaörs	.	⌒	20	10	7	
Bp. Lőrinc	.	⌒	20	10	8	11
Bp. Met. Int.	.		21	12	9	12
Bp. Szab. hegy	.		17	9	7	
Cegléd	.	=	22	12	10	10
Dobogókő	.		15	11	10	
Gödöllő	.	⌒	19	11	8	12
Királyrét	.	⌒	19	6	5	
Monor	.	⌒	22	9	9	
Nagykáta	.		21	12	8	
Szentendre	.	=	22	10	9	

19 84. VI. 11. 07 h-ig az utolsó 24 óra adatai

állomás	csapadék (mm)		max. hőmérséklet	min. hőmérséklet	rad. min.	Előző nap napos órái
Vác	.	⌒	22	8	8	
Vámosmikola	.	⌒	21	8	6	8
Baja	2	▽ ⌒	23	12	10	11
Bácsalmás	ny		22	12	10	
Izsák	.		22	11	7	
Kalocsa	ny		21	10	5	11
Kecskemét	.	⌒	21	9	7	13
Kiskunfélegyháza	.		21	12	10	
Kiskunhalas	ny	⌒	22	12	11	
Kunszentmiklós	.		22	11	9	
Tiszakécske	.	⌒	22	11	7	
Balassagyarmat	.	⌒	21	8	8	
Romhány	.	⌒	21	7	6	
Salgótarján	.		20	8	8	
Eger	.	=	19	9	7	10
Galyatető	.		15	9	5	
Gyöngyös	.		20	10	7	
Kékestető	.	≡	12	8	7	10
Kompolt	.	⌒	20	8	3	7
Lőrinci	.	⌒	20	8	4	
Poroszló	.	⌒	20	8	6	
Jászapáti	.	⌒	21	10	9	
Jászberény	.	⌒	20	10	7	
Karcag	–		–	–	–	
Szolnok	.	⌒	20	10	7	11
Tiszaroff	.	⌒	21	10	8	
Túrkeve	.	⌒	20	11	7	9
Kistelek	–		–	–	–	
Makó	ny		22	12	10	
Szeged	ny	▽ ⌒	22	10	8	10
Szentes	.		22	10	9	
Borsodnádasd	–		–	–	–	
Füged	.	⌒	18	7	5	
Hidasnémeti	1	=	21	8	7	
Jósvafő	ny	⌒	19	7	5	9
Lillafüred	.	⌒	20	10	8	
Miskolc	.	⌒	20	7	6	–
Putnok	.	=	20	7	6	
Sárospatak	ny	▽ ⌒	20	9	7	6
Szendrőlád	.	⌒	21	7	7	
Tokaj	.		20	10	10	
Kisvárda	1	=	20	9	8	3
Mátészalka	ny	⌒	20	10	8	
Nyíregyháza	ny	▽ ⌒	20	9	6	4
Nyírlugos	–		–	–	–	
Pátyod	1	▽ ⌒	20	8	7	
Tiszabecs	.	⌒	20	11	11	
Vásárosnamény	1	=	21	10	9	
Záhony	1		17	9	8	
Berettyóújfalu	.		20	9	7	
Debrecen	ny	▽ ⌒	20	8	6	6
Hajdúdorog	.	=	20	13	12	
Hortobágy	–		–	–	–	
Körösszakál	.	⌒	21	9	8	
Polgár	.	⌒	22	9	8	
Békéscsaba	.	⌒	20	7	6	10
Mezőhegyes	2	⌒	21	10	8	8
Orosháza	.	⌒	20	10	8	10
Szarvas	.	⌒	21	10	5	9
Szeghalom	.	=	21	10	8	

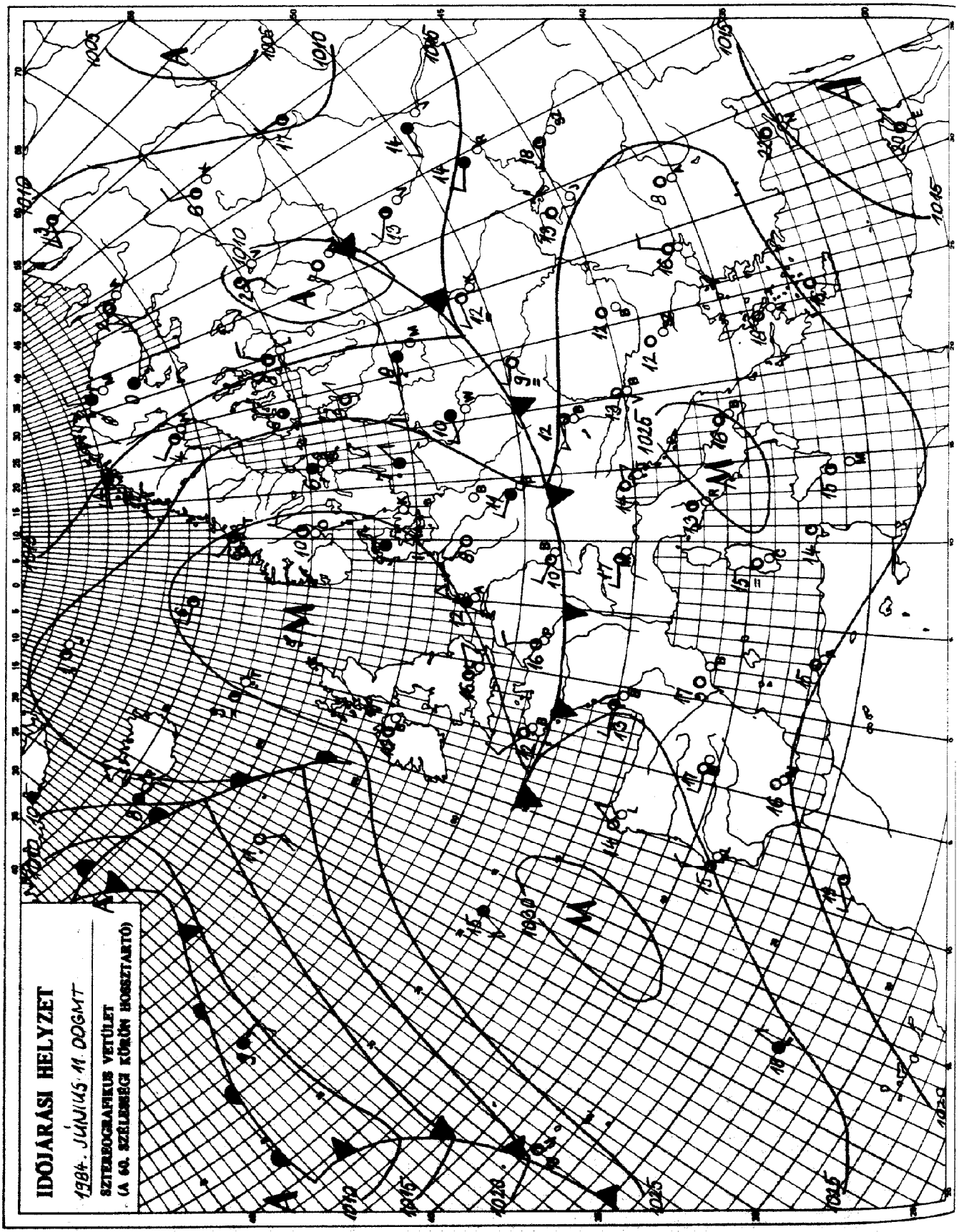

KIADJA: ORSZÁGOS METEOROLÓGIAI SZOLGÁLAT
Készíti: Központi Előrejelző Intézet Analízis- és Rövidtávú Prognózis Központja – T.: 273-018
Megjelenik naponként
Évi előfizetési díja: 1760,- Ft. – Megrendelhető: 1024 Budapest, II., Kitaibel Pál u. 1. – T.: 353-500
Kiadásért felel: az OMSZ elnöke – Szerkesztésért felel: a KEI igazgatója

Jelmagyarázat a havi melléklethen

IDŐJÁRÁSI NAPIJELENTÉS

ЕЖЕДНЕВНЫЙ МЕТЕОРОЛОГИЧЕСКИЙ БЮЛЛЕТЕНЬ · DAILY WEATHER REPORT
BULLETIN QUOTIDIEN DE TEMPS · TÄGLICHER WETTERBERICHT

97. évfolyam 164. szám + Budapest + 1984. június 12. kedd

Az időjárási helyzet és a várható időjárás:

Kontinensünk északnyugati partvidékén, valamint a Kelet-Európai sikság középső részén ciklonok frontjai okoznak változékony, helyenként csapadékos időjárást. Kedd reggel esőket, záporokat jelentettek a Skandináv-félsziget nyugati vidékeiről, záporokat Ukrajnából és a Fekete-tenger medencéjéből. A szárazföld többi részén hatalmas kiterjedésü anticiklon húzódik. Ez Észak-kelet-Európától a Német-Lengyel sikságon át egészen az Ibériai-félszigetig terjed. A szárító hatású, leszálló légmozgások miatt kevés a felhő, napos, de főleg a Balti-tenger térségében és a Lengyel sikságon az évszakhoz képest hüvös az idő. Az elmúlt 24 órában a Kárpát-medencét is hüvös és egyre szárazabb levegő árasztotta el.

Hazánkban hétfőn változóan felhős ég mellett hosszabb-rövidebb időre mindenütt kisütött a nap. A nyugati és déli országrészben többfelé, keleten, északkelten elszórtan zápor, zivatar is kialakult. A csapadék mennyisége általában nem volt jelentős, de egy-egy erősebb zivatargócban meghaladta a 10 mm-t. A hőmérséklet csúcsértéke hétfőn a napsütéstől függően 19 és 26 fok között váltakozott. Kedd hajnalra szeszélyes területi eloszlásban általában 5 és 13 fok közé hült le a levegő. Délelőtt a növekvő gomolyfelhők mellett mindenütt sütött a nap. Ennek ellenére az évszakhoz képest hüvös volt. 11 órára is csak 14, 17 fokig emelkedett a hőmérséklet.

Ma 12 órakor Budapesten 16 fokot mértek, a tengerszintre átszámitott légnyomás 1025 mbar, gyengén emelkedik.

A Balaton vizének hőmérséklete Siófoknál 11 órakor 18 fok volt.

Várható időjárás szerda estig:

Nappali gomolyfelhő-képződés várható, zápor nem valószinü.
Az eleinte még többfelé élénk északkeleti szél fokozatosan mérséklődik, majd mind több helyütt leáll.
A várható legalacsonyabb éjszakai hőmérséklet: 3 és 8,
legmagasabb nappali hőmérséklet 16 és 20 fok között alakul.

Bozóki István s.k.

A hőmérséklet napi középértéke és eltérése a 100 évi átlagtól /Budapest belterületén/:

1984. VI. 11.	19,1°C	-0,1°C

1871 óta ezen a napon Budapesten előfordult

legmagasabb hőmérséklet:	34,7°C /1937/,
legalacsonyabb hőmérséklet:	8,0°C /1899/.

84.380.

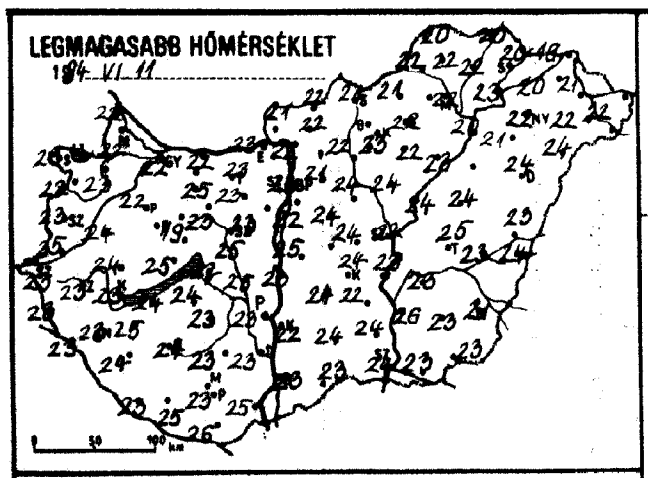
LEGMAGASABB HŐMÉRSÉKLET
1984. VI. 11.

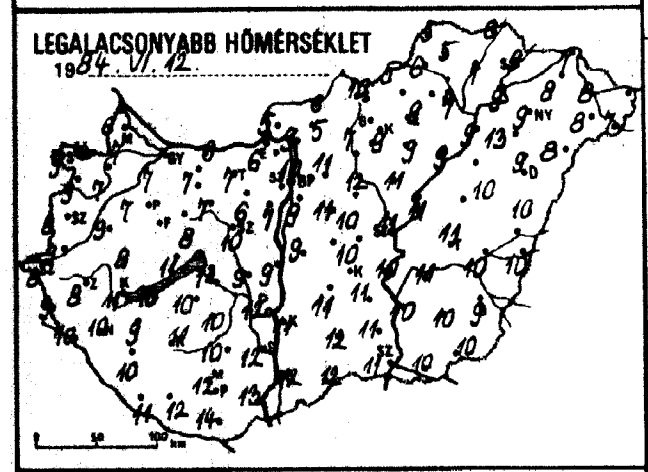
LEGALACSONYABB HŐMÉRSÉKLET
1984. VI. 12.

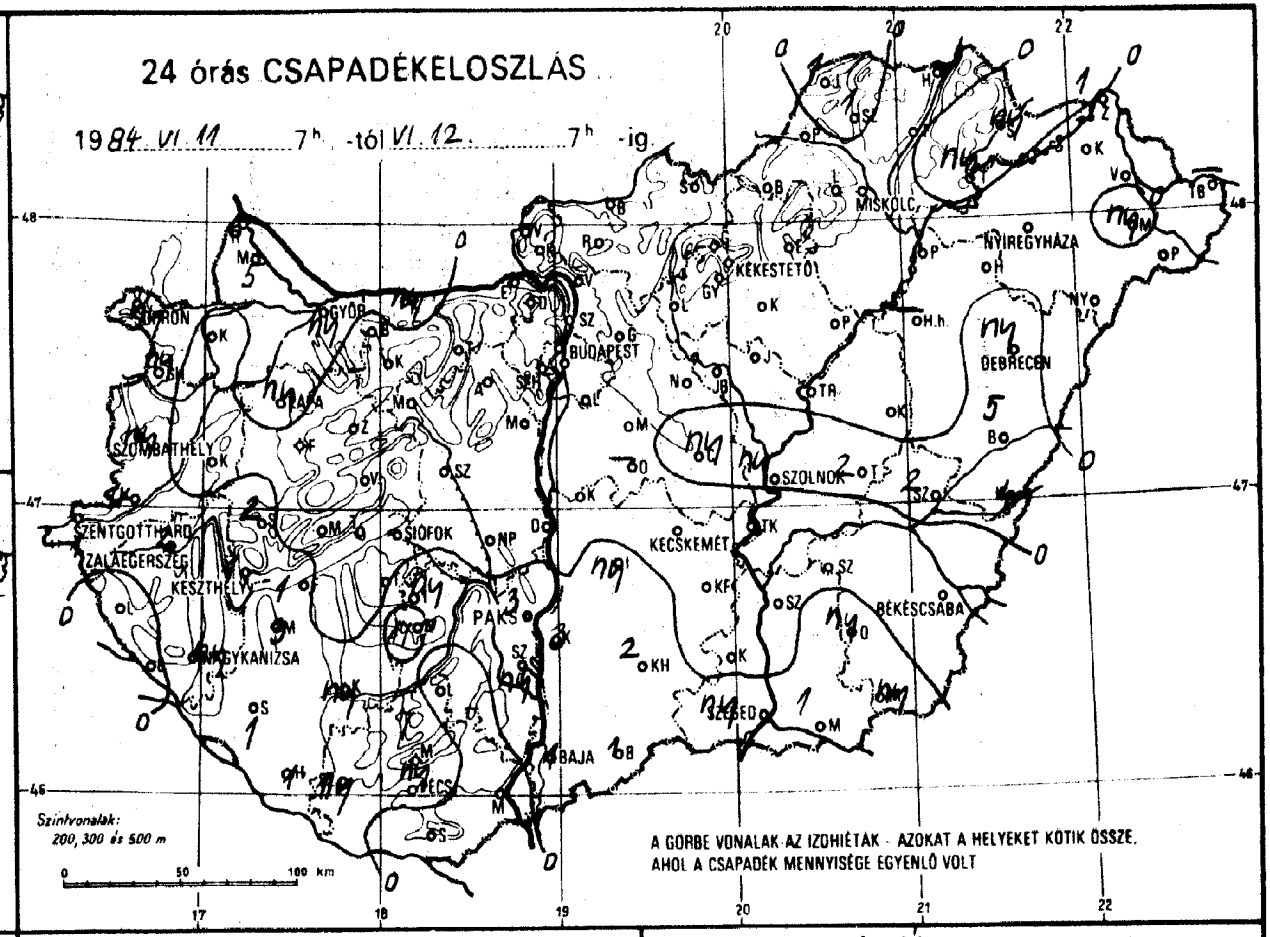
24 órás CSAPADÉKELOSZLÁS
1984. VI. 11. 7h -tól VI. 12. 7h -ig
MISKOLC
NYIREGYHÁZA
KEKESTETŐ
GYŐR
SOPRON
BUDAPEST
DEBRECEN
SZOMBATHELY
SZOLNOK
SZENTGOTTHÁRD
ZALAEGERSZEG
SIÓFOK
KECSKEMÉT
KESZTHELY
PÁKS
BÉKÉSCSABA
NAGYKANIZSA
SZEGED
BAJA
PÉCS
Szintvonalak:
200, 300 és 500 m
A GÖRBE VONALAK AZ IZOHIÉTÁK - AZOKAT A HELYEKET KÖTIK ÖSSZE, AHOL A CSAPADÉK MENNYISÉGE EGYENLŐ VOLT

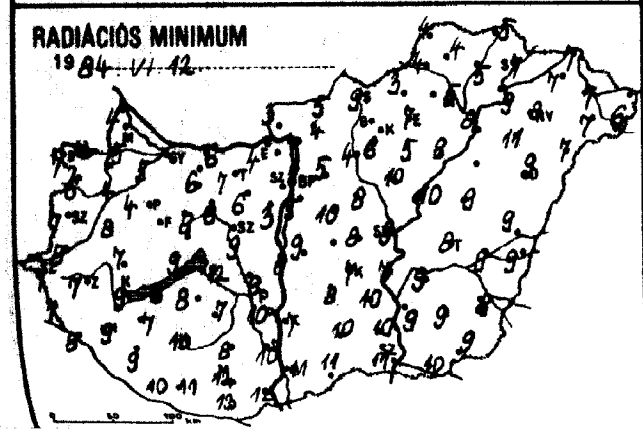
RADIÁCIÓS MINIMUM
1984. VI. 12.

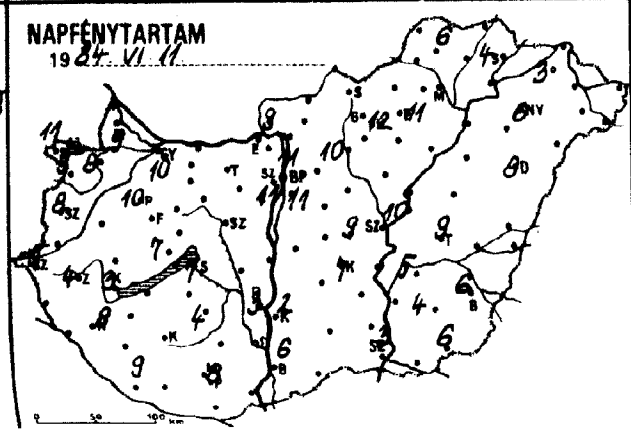
NAPFÉNYTARTAM
1984. VI. 11.

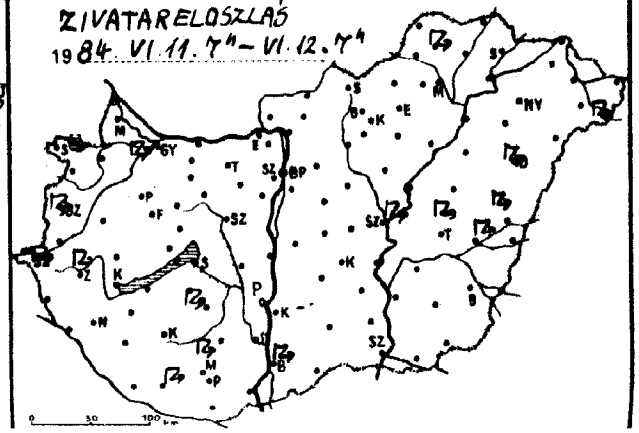
ZIVATARELOSZLÁS
1984. VI. 11. 7h – VI. 12. 7h

29. VI. 1 07^h-ig az utolsó 24 óra adatai						Előző nap napos órái
állomás	csapadék (mm)		max. hőmérséklet	min. hőmérséklet	rad. min.	
Győr	ny	⚢ ♨	22	7	5	10
Kapuvár	.	=	23	7	4	8
Mosonmagyaróvár	5	▽̇ ♨	22	7	5	9
Rajka	6	▽	22	6	4	
Sopron	ny	▽̇ ♨	23	9	7	11
Sopronhorpács	ny	⚢ ♨	22	9	6	9
Káld	.		24	9	8	
Körmend	4	▽ ♨	25	9	8	
Szentgotthárd	1	⚢	23	8	7	5
Szombathely	ny	⚢	23	8	7	8
Lenti	.		23	9	7	
Letenye	.	♨	23	10	8	
Nagykanizsa	ny	▽̇	23	10	9	8
Zalaegerszeg	2	⚢	23	8	7	4
Farkasgyepű	.		21	6	6	
Keszthely	1	▽̇	23	11	9	3
Mencshely	.	=	22	8	5	7
Pápa	ny	▽̇ ♨	22	7	4	10
Sümeg	2	▽̇	24	8	7	
Tihany	.		25	11	9	
Veszprém	.		19	8	8	
Zirc	.	♨	21	7	5	
Fonyód	1		24	10	6	
Homokszt. György	1	♨	23	11	10	9
Kaposvár	ny		24	11	10	
Marcali	3	♨	25	9	7	
Siófok	.		22	12	12	7
Somogyszob	1		24	10	9	
Tab	.	♨	24	10	8	
Bábolna	.		23	8	6	
Esztergom	.	♨	23	6	4	
Kisbér	.	♨	25	7	6	
Komárom	ny	♨	22	8	6	
Tatabánya	.	♨	23	7	7	
Alcsútdoboz	.	♨	23	6	6	
Dunaújváros	.		23	9	8	
Martonvásár	.		23	7	3	11
Mór	.	♨	23	7	6	
Nagyhörcsökp.	.		25	9	8	
Szabadbattyán	.	♨	25	10	9	
Iregszemcse	ny	♨	23	10	7	4
Lengyel	.		23	10	8	
Paks	3	▽̇	23	12	10	3
Szekszárd	ny	▽̇ =	23	12	10	
Árpádtető	7	⚢ =	20	10	7	
Mohács	.		25	13	12	
Pécs	ny	▽̇	23	12	12	8
Siklós	.		26	14	13	
Szigetvár	ny	⚢ =	25	12	11	
Udaörs	.		22	8	5	
Sp. Lőrinc	.	♨	22	9	5	11
Sp. Met. Int.	.		23	10	7	11
Sp. Szab. hegy	.		19	9	9	
Siófok	ny	▽̇ =	24	10	8	9
Tabodökő	.		17	7	5	
Tódöllő	.	♨	21	11	5	10
Királyrét	.	♨	20	4	2	
Honor	.	♨	24	11	10	
Nagykáta	.		24	12	8	
Pomáz	.	=	23	12	12	

29. VI. 1 07^h-ig az utolsó 24 óra adatai						Előző nap napos órái
állomás	csapadék (mm)		max. hőmérséklet	min. hőmérséklet	rad. min.	
Vác	.	♨	22	9	7	
Vámosmikola	.		21	5	3	9
Baja	1	⚢	23	12	11	6
Bácsalmás	1		23	12	11	
Izsák	ny	⚲ =	24	11	8	
Kalocsa	3		22	11	7	2
Kecskemét	.	♨	24	10	7	7
Kiskunfélegyháza	.		22	11	10	
Kiskunhalas	2	♨	24	12	10	
Kunszentmiklós	.		25	9	9	
Tiszakécske	.	♨	23	10	7	
Balassagyarmat	.	♨	22	6	5	
Romhány	.	♨	22	5	4	
Salgótarján	.		21	10	9	
Eger	.	=	22	9	7	11
Galyatető	.		17	7	2	
Gyöngyös	.		23	9	6	
Kékestető	.		15	4	3	12
Kompolt	.	♨	22	9	5	8
Lőrinci	.	♨	22	7	4	
Poroszló	.		23	9	8	
Jászapáti	.		24	11	10	
Jászberény	.	♨	23	11	9	
Karcag	.	♨	24	10	9	
Szolnok	ny	⚢	22	11	9	10
Tiszaroff	.	=	24	11	10	
Túrkeve	2	⚢	25	11	8	9
Kistelek	.		24	11	10	
Makó	1		23	10	10	
Szeged	ny		24	11	11	3
Szentes	.		26	10	9	
Borsodnádasd	.	♨	21	5	3	
Fügöd	.	♨	22	7	5	
Hidasnémeti	.	=	20	6	5	
Jósvafő	1	♨	20	5	4	6
Lillafüred	.	♨	21	6	5	
Miskolc	.		22	7	5	–
Putnok	.	=	22	6	4	
Sárospatak	ny	▽̇	20	9	7	4
Szendrőlád	1	⚢ ♨	22	5	4	
Tokaj	ny		23	9	9	
Kisvárda	.	=	20	8	7	3
Mátészalka	ny	⚲ ♨	22	8	7	
Nyíregyháza	.		22	9	8	6
Nyírlugos	.	♨	24	8	7	
Pátyod	.	⚢ ♨	22	7	6	
Tiszabecs	–		–	–	–	
Vásárosnamény	.	♨	21	8	7	
Záhony	1		19	7	7	
Berettyóújfalu	5	⚢	23	10	9	
Debrecen	ny	⚢ =	24	9	9	8
Hajdúdorog	.		21	13	11	
Hortobágy	–		–	–	–	
Körösszakál	4	▽̇ ♨	24	10	9	
Polgár	.	♨	20	9	8	
Békéscsaba	.	♨	21	9	8	6
Mezőhegyes	ny	⚲	23	10	9	6
Orosháza	ny	▽̇ ♨	23	10	9	4
Szarvas	.	♨	23	11	9	5
Szeghalom	2	⚢	23	10	9	

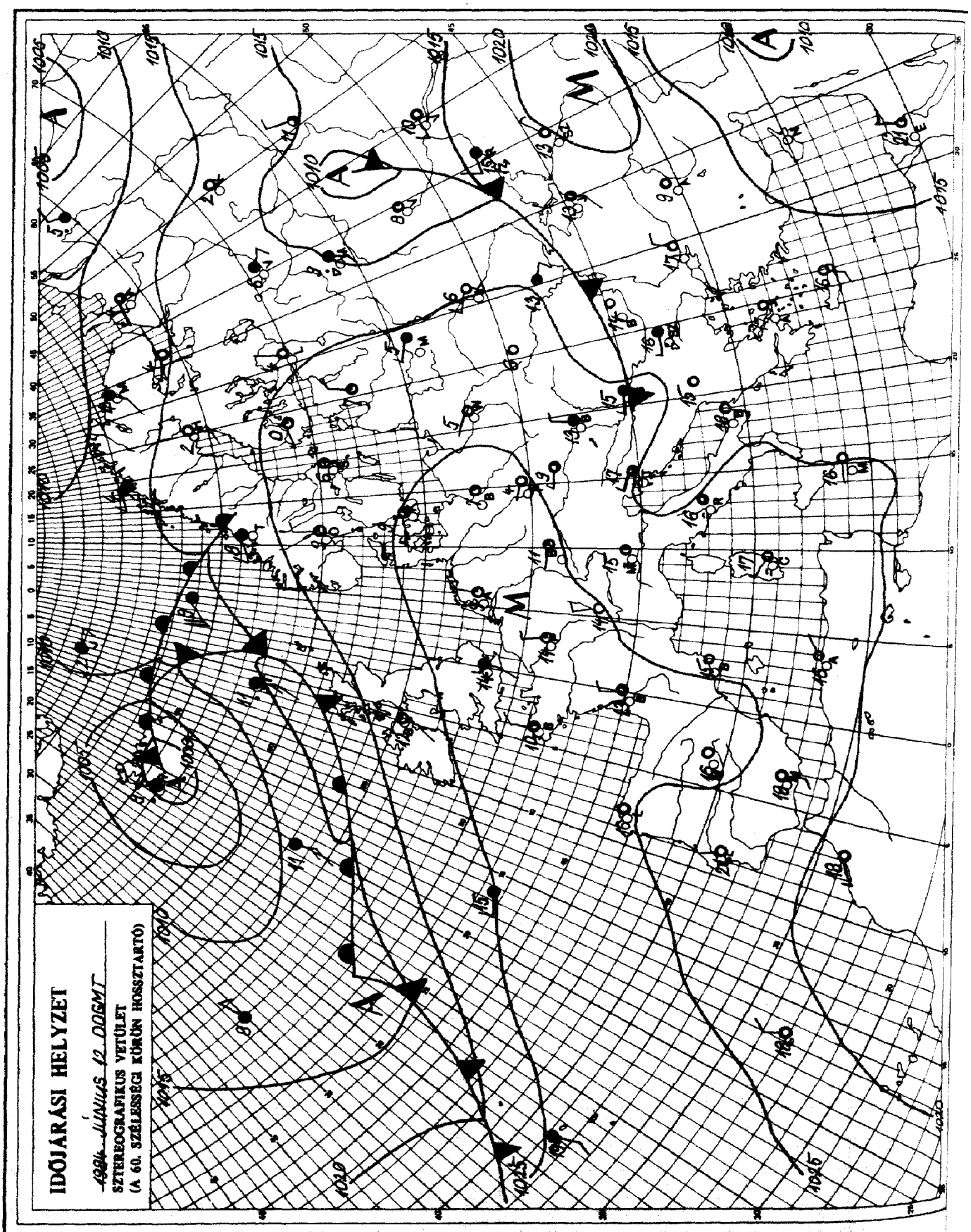

KIADJA: ORSZÁGOS METEOROLÓGIAI SZOLGÁLAT
Készíti: Központi Előrejelző Intézet Analízis- és Rövidtávú Prognózis Központja – T.: 273-018
Megjelenik naponként
Évi előfizetési díja: 1760,- Ft. – Megrendelhető: 1024 Budapest, II., Kitaibel Pál u. 1. – T.: 353-500
Kiadásért felel: az OMSZ elnöke – Szerkesztésért felel: a KEI igazgatója

Jelmagyarázat a havi melléklettben

IDŐJÁRÁSI NAPIJELENTÉS

ЕЖЕДНЕВНЫЙ МЕТЕОРОЛОГИЧЕСКИЙ БЮЛЛЕТЕНЬ · DAILY WEATHER REPORT
BULLETIN QUOTIDIEN DE TEMPS · TÄGLICHER WETTERBERICHT

97. évfolyam 165. szám. + Budapest + 1984. június 13. szerda

Az időjárási helyzet és a várható időjárás:

Az Atlanti-óceántól Franciaország területén, az Alpok vonulatán, a Kárpát-medencén, valamint a Német-Lengyel alföldön át egészen a Kelet-Európai síkságig magas légnyomású öv húzódik. A hajnali, reggeli pára megszünését túlnyomóan napos, száraz idő követi. Európában az 55-ik szélességi körtől északra meglehetősen változékony idő köszöntött be. Az óceáni, páradús léghullámok útját a Brit-szigeteken, az Északi-tengeren, továbbá a Skandináv-félsziget déli felén gyakori eső, zápor és időnként erős szél jelzi. Várható, hogy az elkövetkező időszakban a Kárpát-medence időjárása is fokozatosan változékonyra fordul.

Magyarországon kedden időnként megnövekedett a gomolyfelhőzet. Napközben több alkalommal megélénkült az északi szél. Esőről nem érkezett jelentés. Kedden a hőmérséklet csúcsértéke 17 és 22 fok között alakult, szerda hajnalra pedig 3 és 11 fokig hült le a levegő. Ma délelőtt országszerte folytatódott a derült, száraz idő. A hőmérséklet 11 órakor az országban 15 és 19 fok között alakult.

Ma 12 órakor Budapesten a hőmérséklet 17 fok, a tengerszintre átszámitott légnyomás változatlanul 1027 mbar.

A Balaton vizének hőmérséklete Siófoknál 11 órakor 18 fok volt.

Várható időjárás csütörtök estig:

Eleinte országszerte száraz, csendes, túlnyomóan derült idő lesz, de csütörtökön napközben - elsősorban az ország északi felén - fokozatos felhősödés és szélélénkülés várható.
A szél délnyugati irányú lesz.
Csütörtök estig számottevő eső nem valószinü.
A hőmérséklet reggelre 5 és 10 fok közé süllyed, majd délutánra 20 és 25 fok közé emelkedik.

Aigner Szilárd s.k.

A hőmérséklet napi középértéke és eltérése a 100 évi átlagtól /Budapest belterületén/:

1984. VI. 12.	15,1°C	-4,1°C

1871 óta ezen a napon Budapesten előfordult

legmagasabb hőmérséklet:	33,5°C /1957/,
legalacsonyabb hőmérséklet:	5,4°C /1899/.

84.381.

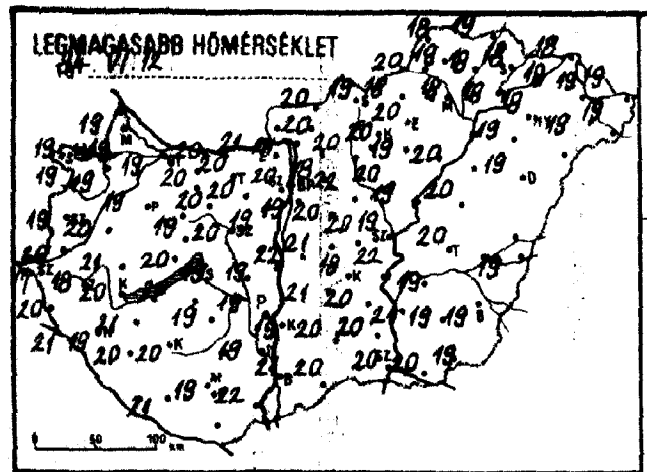
LEGMAGASABB HŐMÉRSÉKLET
84. VI. 12.

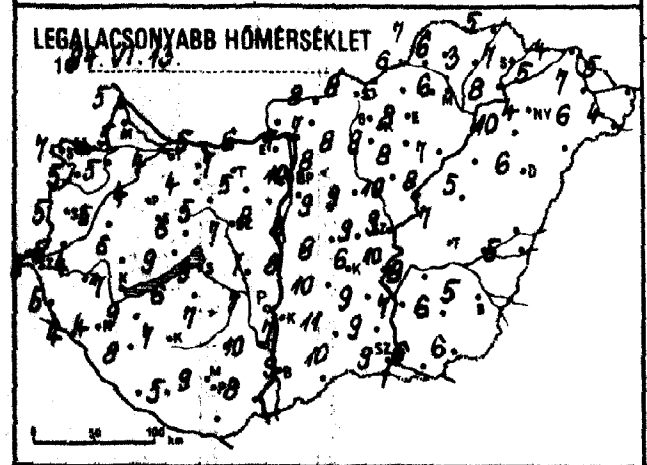
LEGALACSONYABB HŐMÉRSÉKLET
84. VI. 12.

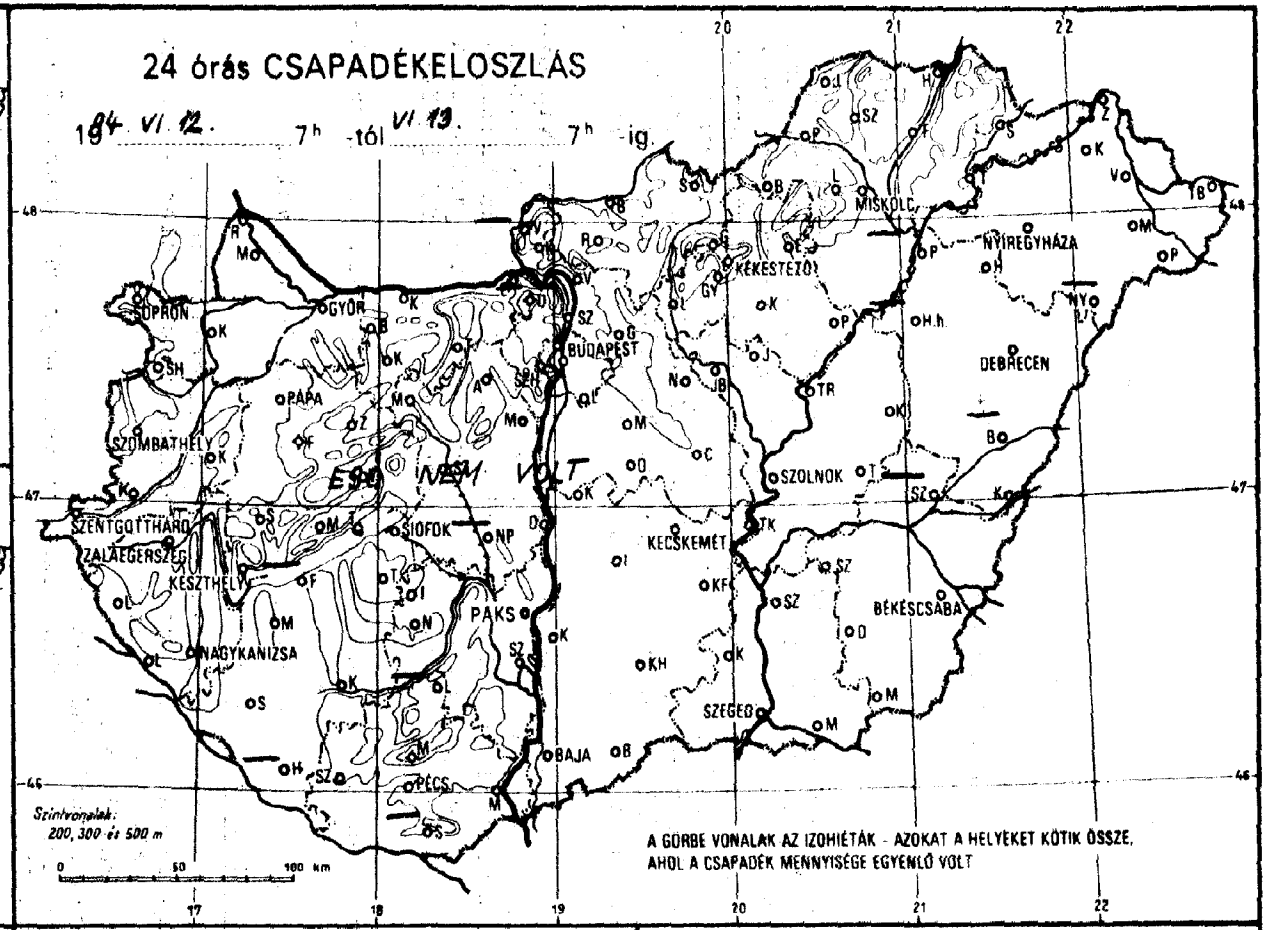
24 órás CSAPADÉKELOSZLÁS
1984. VI. 12. 7h -tól VI. 13. 7h -ig.
ESŐ NEM VOLT
SOPRON
GYŐR
BUDAPEST
MISKOLC
NYÍREGYHÁZA
KÉKESTETŐ
DEBRECEN
PÁPA
SZOMBATHELY
SZOLNOK
SZENTGOTTHÁRD
ZALAEGERSZEG
KESZTHELY
SIÓFOK
KECSKEMÉT
PAKS
NAGYKANIZSA
BÉKÉSCSABA
SZEGED
BAJA
PÉCS
Szintvonalak: 200, 300 és 500 m
A GÖRBE VONALAK AZ IZOHIÉTÁK - AZOKAT A HELYEKET KÖTIK ÖSSZE, AHOL A CSAPADÉK MENNYISÉGE EGYENLŐ VOLT

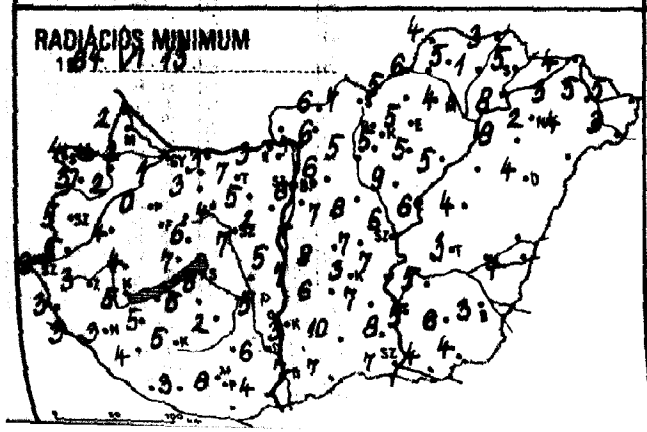
RADIÁCIÓS MINIMUM
84. VI. 12.

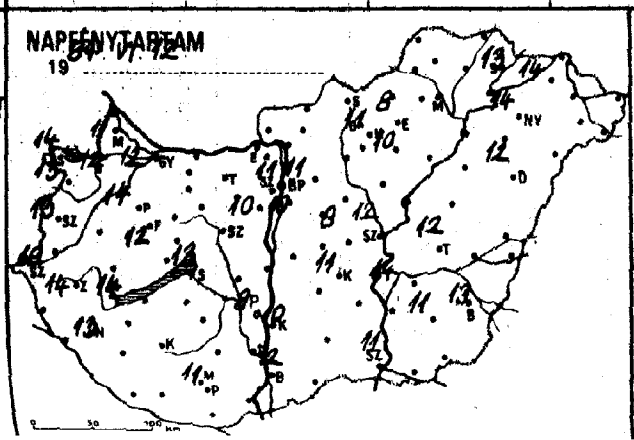
NAPFÉNYTARTAM
84. VI. 12.

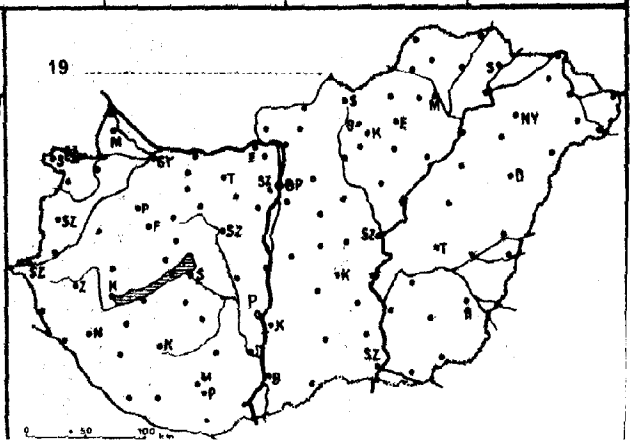

84.VI.13. 07 h-ig az utolsó 24 óra adatai						Előző nap napos órái
állomás	csapadék (mm)		max. hőmérséklet	min. hőmérséklet	rad. min.	
Győr	–	⌒	19	4	1	12
Kapuvár	–	⌒	19	5	2	12
Mosonmagyaróvár	–	⌒	19	5	2	11
Rajka	–		19	5	2	
Sopron	–	⌒	19	7	4	14
Sopronhorpács	–	⌒	19	5	3	13
Káld	–	⌒	20	5	4	
Körmend	–	⌒	20	5	5	
Szentgotthárd	–	⌒	17	5	3	10
Szombathely	–	⌒	19	5	5	13
Lenti	–		20	5	3	
Letenye	–	⌒	21	4	2	
Nagykanizsa	–	⌒	19	4	3	13
Zalaegerszeg	–	⌒	18	4	3	14
Farkasgyepű	–		18	5	4	
Keszthely	–	⌒	20	7	5	14
Mencshely	–	=	18	7	3	12
Pápa	–	⌒	19	4	0	14
Sümeg	–		21	6	4	
Tihany	–		20	9	7	
Veszprém	–		19	6	6	
Zirc	–	⌒	16	3	2	
Fonyód	–		–	–	–	
Homokszt. György	–		–	–	–	
Kaposvár	–	⌒	20	7	5	
Marcali	–	⌒	21	9	5	
Siófok	–	⌒	19	9	8	13
Somogyszob	–	⌒	20	8	4	
Tab	–		20	6	5	
Bábolna	–		20	6	4	
Esztergom	–	⌒	21	6	3	
Kisbér	–	⌒	20	4	3	
Komárom	–	⌒	20	5	3	
Tatabánya	–	⌒	20	7	7	
Alcsútdoboz	–	⌒	20	5	5	
Dunaújváros	–	⌒	19	7	5	
Martonvásár	–		19	8	2	10
Mór	–	⌒	20	5	4	
Nagyhörcsökp.	–		–	–	–	
Szabadbattyán	–	⌒	20	7	7	
Iregszemcse	–	⌒	19	7	2	10
Lengyel	–		–	–	–	
Paks	–	⌒	19	7	5	8
Szekszárd	–		19	10	6	
Árpádtető	–		16	8	4	
Mohács	–	⌒	22	8	4	
Pécs	–		19	9	8	11
Siklós	–		–	–	–	
Szigetvár	–	⌒	21	5	3	
Budaörs	–	⌒	19	7	5	
Bp. Lőrinc	–	⌒	19	8	4	10
Bp. Met. Int.	–		20	10	6	11
Bp. Szab. hegy	–		16	10	8	
Cegléd	–	=	20	9	7	8
Dobogókő	–		–	–	–	
Gödöllő	–	⌒	18	8	6	11
Királyrét	–	⌒	18	3	2	
Monor	–	⌒	20	9	7	
Nagykáta	–	⌒	22	9	8	
Szentendre	–	⌒	21	8	7	

84.VI.13. 07 h-ig az utolsó 24 óra adatai						Előző nap napos órái
állomás	csapadék (mm)		max. hőmérséklet	min. hőmérséklet	rad. min.	
Vác	–	⌒	21	7	7	
Vámosmikola	–		–	–	–	–
Baja	–	⌒	21	9	7	12
Bácsalmás	–		20	10	7	
Izsák	–		21	10	6	
Kalocsa	–	⌒	19	7	3	10
Kecskemét	–	⌒	18	6	3	11
Kiskunfélegyháza	–		20	9	7	
Kiskunhalas	–	⌒	20	11	10	
Kunszentmiklós	–		22	8	7	
Tiszakécske	–		22	10	7	
Balassagyarmat	–	⌒	20	8	6	
Romhány	–	⌒	20	7	6	
Salgótarján	–		19	8	7	
Eger	–		20	8	5	8
Galyatető	–		14	6	4	
Gyöngyös	–		20	9	5	
Kékestető	–		12	5	3	11
Kompolt	–		19	8	5	10
Lőrinci	–	⌒	20	8	5	
Poroszló	–	⌒	20	7	5	
Jászapáti	–		20	10	9	
Jászberény	–	⌒	19	8	6	
Karcag	–	⌒	20	5	4	
Szolnok	–		19	9	6	12
Tiszaroff	–	⌒	19	8	6	
Túrkeve	–		20	7	3	12
Kistelek	–		20	9	8	
Makó	–		20	6	4	
Szeged	–		20	9	7	11
Szentes	–		21	7	5	
Borsodnádasd	–	⌒	18	6	5	
Fügöd	–	⌒	18	3	1	
Hidasnémeti	–	=	19	5	3	
Jósvafő	–	⌒	18	7	4	10
Lillafüred	–	⌒	17	6	5	
Miskolc	–	=	18	6	4	–
Putnok	–	=	20	6	6	
Sárospatak	–		18	7	5	13
Szendrőlád	–	⌒	19	6	5	
Tokaj	–		18	8	8	
Kisvárda	–	=	18	5	3	14
Mátészalka	–	⌒	19	6	4	
Nyíregyháza	–	⌒	18	4	2	14
Nyírlugos	–		–	–	–	
Pátyod	–	⌒	19	4	3	
Tiszabecs	–	⌒	19	5	5	
Vásárosnamény	–	⌒	19	7	5	
Záhony	–	⌒	18	4	4	
Berettyóújfalu	–		–	–	–	
Debrecen	–		19	6	4	12
Hajdúdorog	–		19	10	9	
Hortobágy	–		–	–	–	
Körösszakál	–	⌒	19	5	4	
Polgár	–		–	–	–	
Békéscsaba	–	⌒	19	5	3	13
Mezőhegyes	–		19	6	4	11
Orosháza	–	⌒	19	6	6	11
Szarvas	–	⌒	19	8	5	14
Szeghalom	–		–	–	–	

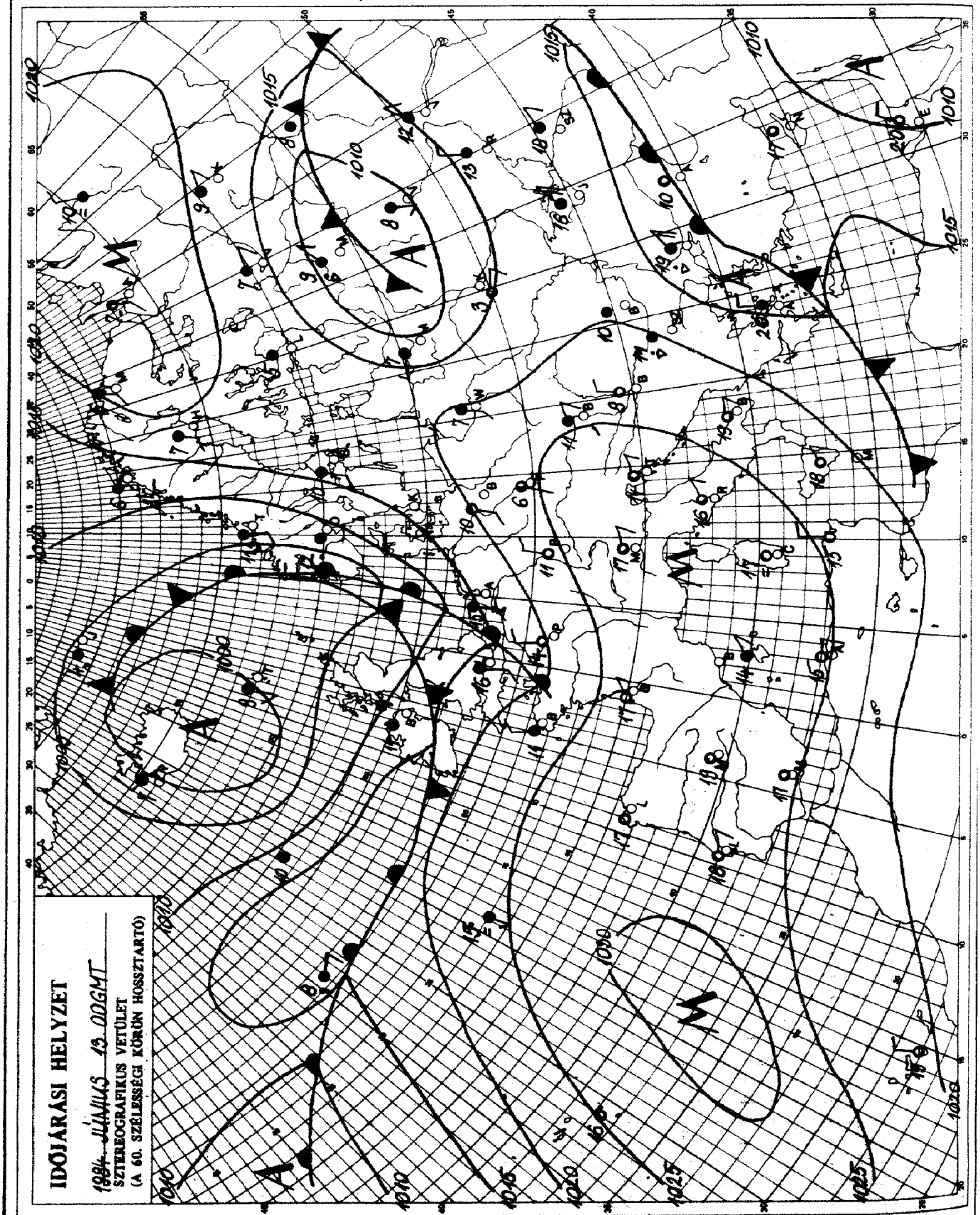

KIADJA: ORSZÁGOS METEOROLÓGIAI SZOLGÁLAT
Készíti: Központi Előrejelző Intézet Analízis- és Rövidtávú Prognózis Központja – T.: 273-018
Megjelenik naponként
Évi előfizetési díja: 1760,- Ft. – Megrendelhető: 1024 Budapest, II., Kitaibel Pál u. 1. – T.: 353-500
Kiadásért felel: az OMSZ elnöke – Szerkesztésért felel: a KEI igazgatója

Jelmagyarázat a havi melléklettben

IDŐJÁRÁSI NAPIJELENTÉS

ЕЖЕДНЕВНЫЙ МЕТЕОРОЛОГИЧЕСКИЙ БЮЛЛЕТЕНЬ · DAILY WEATHER REPORT
BULLETIN QUOTIDIEN DE TEMPS · TÄGLICHER WETTERBERICHT

97. évfolyam 166. szám. + Budapest + 1984. június 14. csütörtök

Az időjárási helyzet és a várható időjárás:

Európa déli felén egyelőre kevés a felhő. A nyári napsütésben magasra emelkedik a hőmérséklet. Kontinensünk északi felén viszont az erős nyugati széllel széles felhősávok robognak kelet felé. Utjukat gyakori esők, záporok jelzik. A felhők pályája egyre délebbre kerül és Közép-Európa fölött északnyugatira változik a szélirány. Ezért Magyarországon tovább növekszik a felhőzet. Erősödik a szél, és záporok kiséretében ismét lehül a levegő.

Szerdán még országszerte napos, száraz, kellemesen meleg idő volt. A reggeli 3 és 11 fok közötti értékről délutánra 18 és 24 fok közé emelkedett a hőmérséklet. Az éjszaka az ország északi részén felhősödés kezdődött, ezért az éjszakai lehülés mérséklődött. Csütörtök hajnalban 8 és 15 fok közötti értékeket mértek. Délelőtt észak felől lassan tovább vastagodott a felhőzet. A hőmérséklet gyorsan emelkedett. 11 órakor 17 és 25 fok között volt.

Ma 12 órakor Budapesten a hőmérséklet 21 fok, a tengerszintre átszámitott légnyomás 1021 mbar, gyengén süllyed.

A Balaton vizének hőmérséklete Siófoknál 11 órakor 18 fok volt.

Várható időjárás péntek estig:

Ma /csütörtök/ estig változóan felhős idő lesz, még számottevő eső nélkül. Utána észak felől beborul az ég és országszerte várható zápor, egy-két helyen zivatar. Holnap /péntek/ délutántól időnként már felszakadozik a felhőzet. A déli, délnyugati szél tovább élénkül, erős széllökésekre is számitani kell. Később a szél északira fordul, időnként viharossá fokozódik.

Várható legalacsonyabb éjszakai hőmérséklet: 11, 16 fok között,
legmagasabb nappali hőmérséklet pénteken: általában 20, a tartósan esős helyeken 15 fok körül.

H. Bóna Márta s.k.

TÁVOLABBI KILÁTÁSOK SZOMBATTÓL-KEDDIG:

Főként az időszak elején kissé megnövekedhet a felhőzet, kisebb záporok kialakulhatnak. Később napos idő várható. Legalacsonyabb hajnali hőmérséklet 10, 15 fok között várható. Legmagasabb nappali hőmérséklet: eleinte 20, 25 fok között lesz, majd 25 fok körül alakul. Jelentős mennyiségű /legalább napi 5 mm/ csapadék az ország területének 20 százalékán várható.

KÖZÉPTÁVÚ ELŐREJELZŐ OSZTÁLY

A hőmérséklet napi középértéke és eltérése a 100 évi átlagtól /Budapest belterületén/:

1984. VI. 13. 16,6°C -2,8°C

1871 óta ezen a napon Budapesten előfordult

legmagasabb hőmérséklet: 31,8°C /1977/,
legalacsonyabb hőmérséklet: 6,4°C /1891/.

84.382,

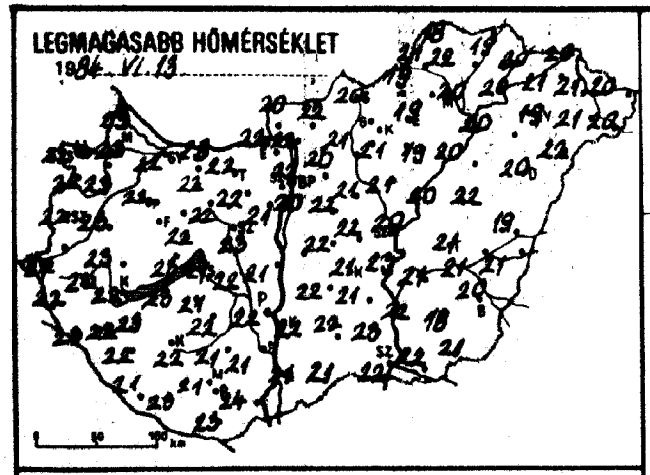
LEGMAGASABB HŐMÉRSÉKLET
1984. VI. 13.

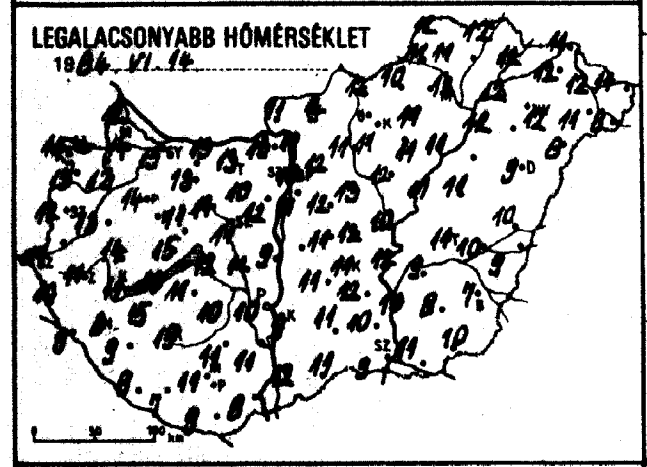
LEGALACSONYABB HŐMÉRSÉKLET
1984. VI. 14.

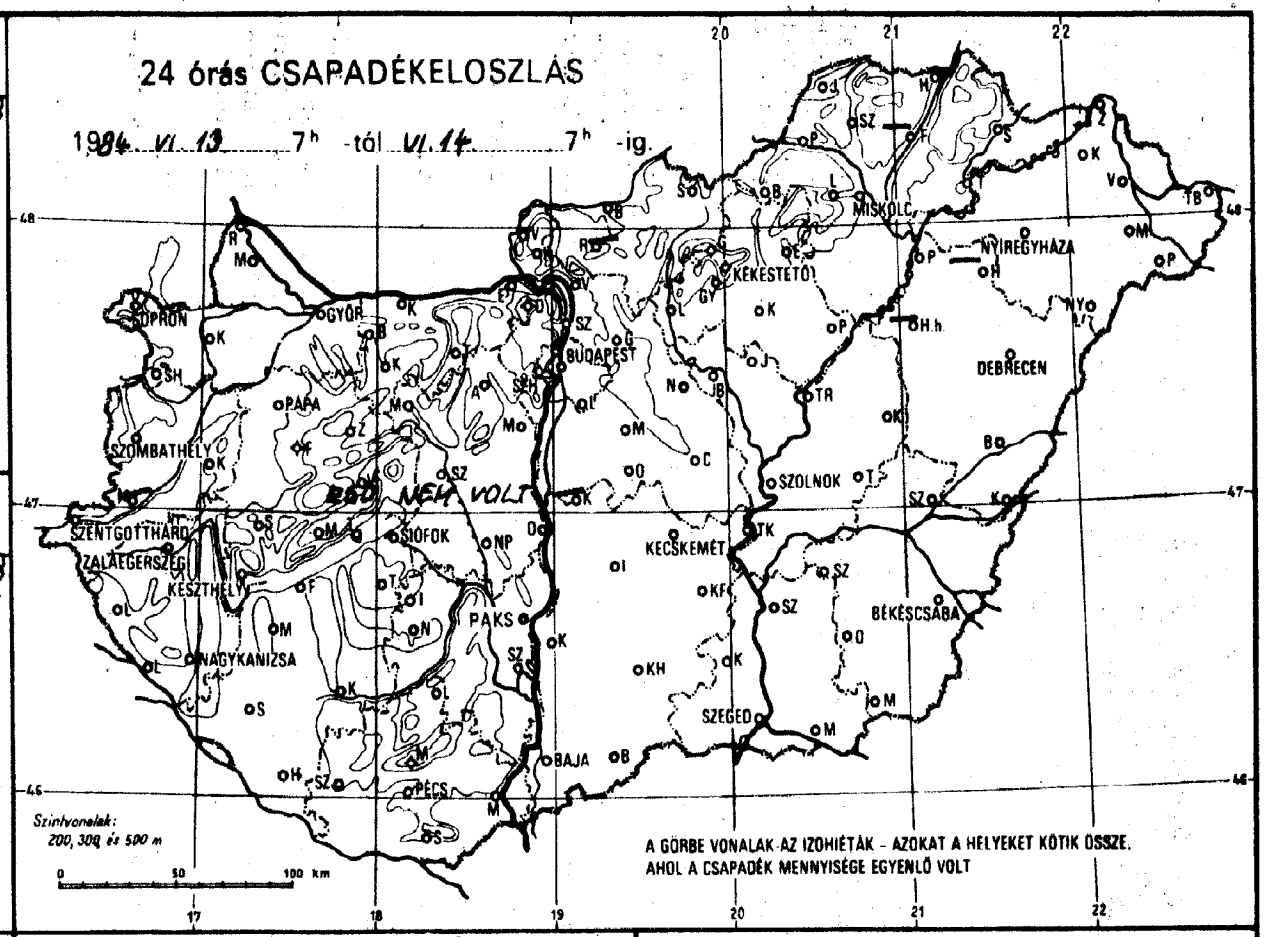
24 órás CSAPADÉKELOSZLÁS
1984. VI. 13. 7h -tól VI. 14. 7h -ig.
NEM VOLT
SOPRON
GYŐR
BUDAPEST
MISKOLC
NYÍREGYHÁZA
KEKESTETŐ
DEBRECEN
PAPA
SZOMBATHELY
SZOLNOK
SZENTGOTTHÁRD
ZALAEGERSZEG
KESZTHELY
SIÓFOK
KECSKEMÉT
BÉKÉSCSABA
PAKS
NAGYKANIZSA
SZEGED
BAJA
PÉCS
Szintvonalak: 200, 300 és 500 m
A GÖRBE VONALAK AZ IZOHIÉTÁK – AZOKAT A HELYEKET KÖTIK ÖSSZE, AHOL A CSAPADÉK MENNYISÉGE EGYENLŐ VOLT

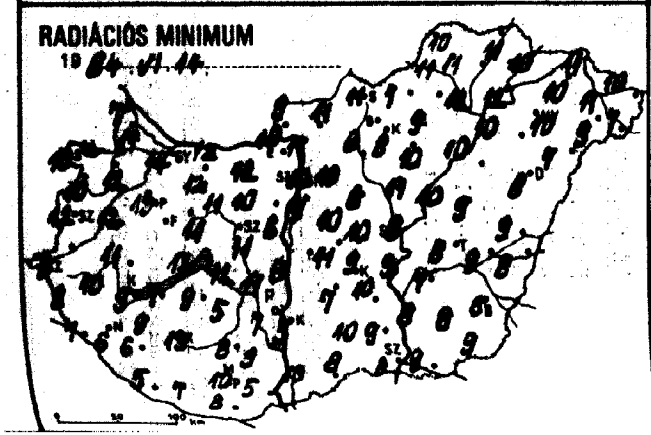
RADIÁCIÓS MINIMUM
1984. VI. 14.

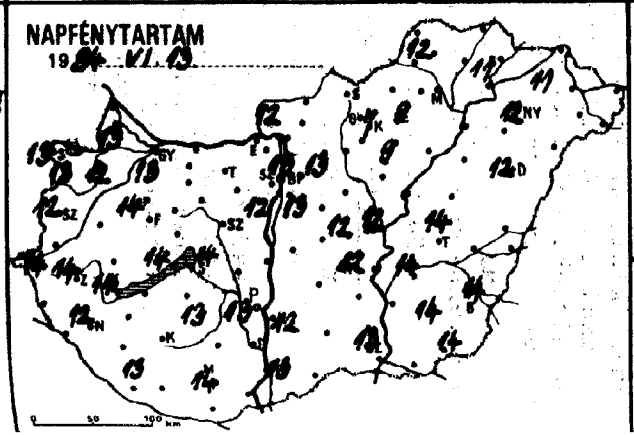
NAPFÉNYTARTAM
1984. VI. 13.

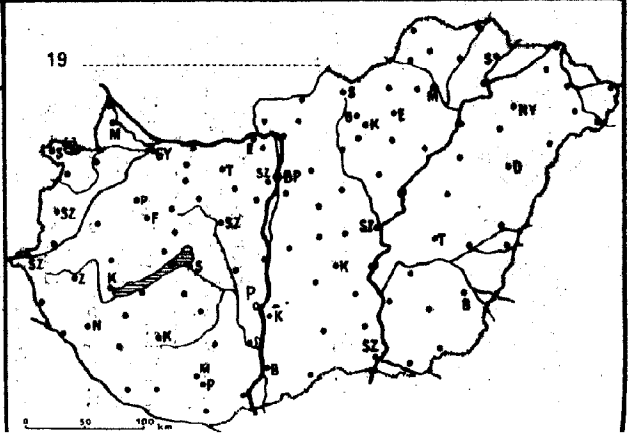
19

84.VI.14 07h-ig az utolsó 24 óra adatai						Előző nap napos órái
állomás	csapadék (mm)		max. hőmérséklet	min. hőmérséklet	rad. min.	
Győr	•	▲	22	15	14	13
Kapuvár	•	▲	23	13	12	12
Mosonmagyaróvár	•	▲	23	14	11	13
Rajka	•		23	12	7	
Sopron	•		22	14	10	13
Soproncorpács	•	▲	22	13	10	13
Kőld	•		23	13	12	
Körmend	–		–	–	–	
Szentgotthárd	•		21	11	8	14
Szombathely	•		22	12	12	12
Lenti	•		22	10	9	
Letenye	•	▲	23	9	7	
Nagykanizsa	•		22	8	6	12
Zalaegerszeg	•	▲	22	11	10	14
Farkasgyepű	•		21	12	10	
Keszthely	•	▲	22	11	9	14
Mencshely	•	▲	19	13	6	14
Pápa	•		22	14	13	14
Sümeg	•		23	14	11	
Tihany	•		23	15	12	
Veszprém	•		22	11	11	
Zirc	•		20	12	9	
Fonyód	•		23	10	7	
Homokszt. György	•	▲	21	9	5	13
Kaposvár	•		22	15	13	
Marcali	•	▲	23	15	9	
Siófok	•	▲	21	12	12	14
Somogyszob	•	▲	22	9	6	
Tab	•		21	11	9	
Bábolna	•		22	14	12	
Esztergom	•		22	13	10	
Kisbér	•	▲	22	13	12	
Komárom	•		23	13	12	
Tatabánya	•	▲	22	13	12	
Alcsútdoboz	•	▲	22	10	10	
Dunaújváros	•		21	9	8	
Martonvásár	•		21	12	6	12
Mór	•	=	22	14	11	
Nagyhörcsökp.	•		22	11	11	
Szabadbattyán	•	≈	23	11	11	
Tegszemcse	•	▲	22	10	5	13
Lengyel	•		21	11	8	
Paks	•	▲	22	10	7	13
Szekszárd	•		21	11	9	
Árpádtető	•		19	12	7	
Mohács	•	▲	24	8	5	
Pécs	•		21	11	10	14
Bikács	•		23	9	8	
Szigetvár	•	▲	23	7	7	
Budaörs	•	▲	20	11	10	
Bp. Lőrinc	•	▲	20	11	9	13
Bp. Met. Int.	•		22	10	10	13
Bp. Szab. hegy	•		18	11	10	
Cegléd	•	=	22	12	10	12
Bobogókő	•		16	11	11	
Gödöllő	•	▲	20	12	10	13
Királyrét	•	▲	19	5	4	
Monor	•	▲	22	12	10	
Nagykáta	•		21	13	8	
Szentendre	•		23	11	11	

84.VI.14 07h-ig az utolsó 24 óra adatai						Előző nap napos órái
állomás	csapadék (mm)		max. hőmérséklet	min. hőmérséklet	rad. min.	
Vác	•	▲	22	11	11	
Vámosmikola	•	▲	20	11	9	12
Baja	•	▲	21	12	10	13
Bácsalmás	•		21	11	8	
Izsák	•		22	11	7	
Kalocsa	•	▲	22	9	5	12
Kecskemét	•	▲	21	11	9	12
Kiskunfélegyháza	•	▲	21	12	10	
Kiskunhalas	•	▲	22	11	10	
Kunszentmiklós	–		–	–	–	
Tiszakécske	•		23	12	9	
Balassagyarmat	•	▲	22	14	11	
Romhány	–		–	–	–	
Salgótarján	•		20	12	11	
Eger	•		19	11	9	9
Galyatető	•		15	9	6	
Gyöngyös	•		21	11	8	
Kékestető	•		13	8	7	7
Kompolt	•	▲	19	11	10	9
Lőrinci	•	▲	21	11	8	
Porozló	•		20	11	10	
Jászapáti	•	≈	21	12	11	
Jászberény	•		21	12	10	
Karcag	•	≈	22	11	9	
Szolnok	•	▲	20	10	8	12
Tiszaroff	•	▲	20	11	10	
Túrkeve	•		21	11	8	14
Kistelek	•		23	10	9	
Makó	•		22	11	9	
Szeged	•	▲	22	9	8	13
Szentes	•		22	10	8	
Borsodnádasd	•	▲	19	10	7	
Füged	–		–	–	–	
Hidasnémeti	•		19	12	11	
Jósvafő	•		18	12	10	12
Lillafüred	•		20	12	9	
Miskolc	•	≈	20	12	12	–
Putnok	•	≈	21	11	11	
Sárospatak	•		20	12	10	11
Szendrőlád	•	▲	22	11	11	
Tokaj	•		20	12	12	
Kisvárda	•	≈	21	12	10	11
Mátészalka	•	▲	21	11	9	
Nyíregyháza	•	▲	19	12	10	12
Nyírlugos	•	▲	22	8	7	
Pátyod	•	▲	20	8	7	
Tiszabecs	•	▲	20	11	10	
Vásárosnamény	•		21	12	11	
Záhony	•		20	11	11	
Berettyóújfalu	•		19	10	9	
Debrecen	•	▲	20	9	8	12
Hajdúdorog	–		–	–	–	
Hortobágy	–		–	–	–	
Körösszakál	•	▲	21	9	8	
Polgár	•	▲	20	12	10	
Békéscsaba	•	▲	20	7	6	14
Mezőhegyes	•		21	10	9	14
Orosháza	•	▲	18	8	8	14
Szarvas	•		21	9	7	14
Szeghalom	•	≈	21	10	9	

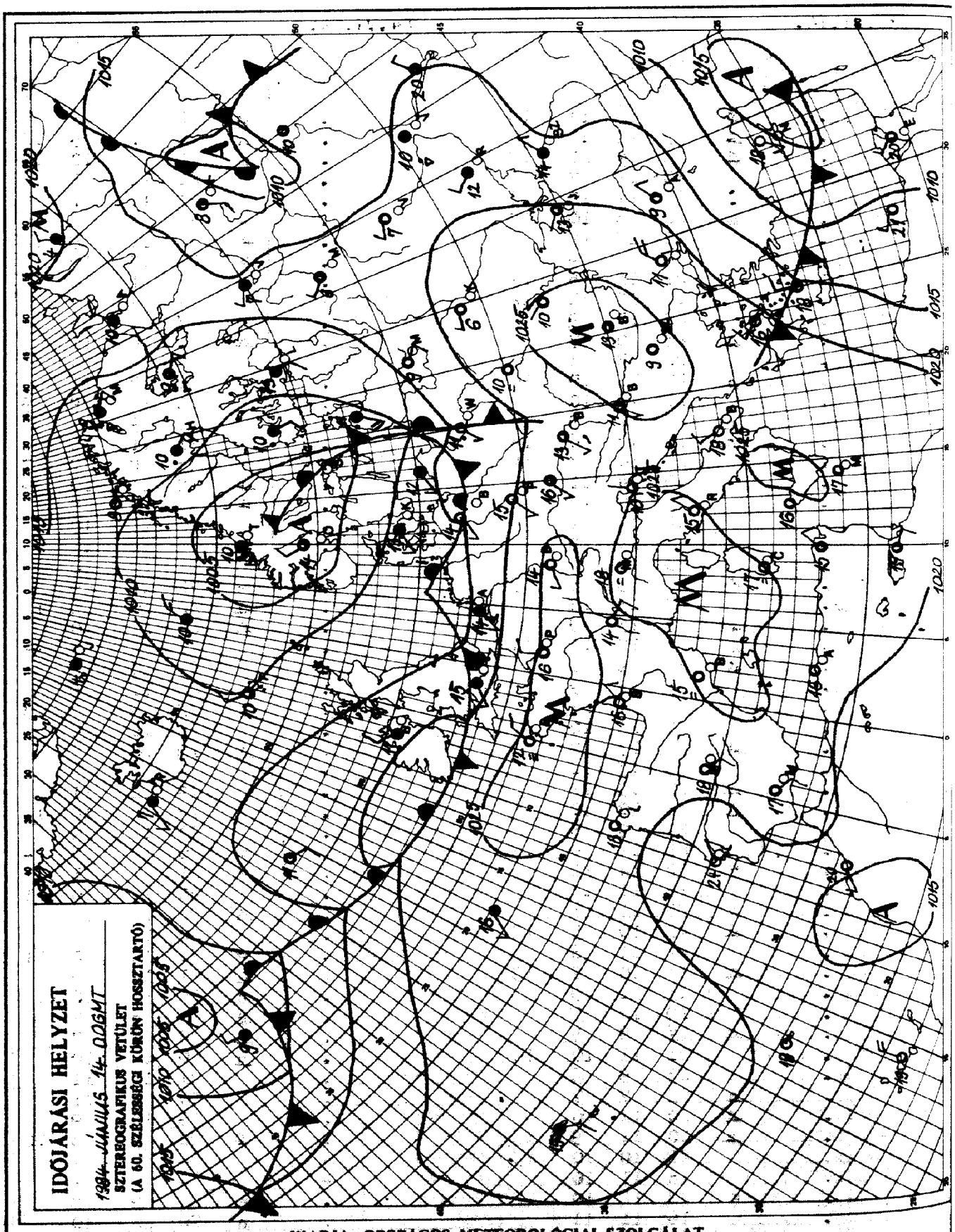

KIADJA: ORSZÁGOS METEOROLÓGIAI SZOLGÁLAT
Készíti: Központi Előrejelző Intézet Analízis- és Rövidtávú Prognózis Központja – T.: 273-018
Megjelenik naponként
Évi előfizetési díja: 1760,- Ft. – Megrendelhető: 1024 Budapest, II., Kitaibel Pál u. 1. – T.: 353-500
Kiadásért felel: az OMSZ elnöke – Szerkesztésért felel: a KEI igazgatója
Jelmagyarázat a havi mellékletben

IDŐJÁRÁSI NAPIJELENTÉS

ЕЖЕДНЕВНЫЙ МЕТЕОРОЛОГИЧЕСКИЙ БЮЛЛЕТЕНЬ · DAILY WEATHER REPORT
BULLETIN QUOTIDIEN DE TEMPS · TÄGLICHER WETTERBERICHT

97. évfolyam 167. szám + Budapest + 1984. június 15. péntek

Az időjárási helyzet és a várható időjárás:

Középpontjával kb. Minszk felett mérsékeltövi ciklon örvénylik. A ciklon hidegfrontja péntekre virradóra átvonult a Kárpát-medence felett. Mögötte hűvösebb levegő található, amely egyre nagyobb területet áraszt el Közép-Európában. Ugyanakkor a Fekete-tengeren át meleg levegő áramlik a Szovjetunió európai területe fölé, ahol ismét nyári meleg az idő gyakori záporral, zivatarral. Ezzel szemben Nyugat-Európában folytatódik a száraz, napos, június közepének megfelelő hőmérsékletü időjárás.

Csütörtökön Magyarország északkeleti részén közepesen felhős, mig másutt derült volt az ég. Északkeleten csak 4, 6 órán át sütött a nap, ott a legmagasabb nappali hőmérséklet csak 22, 26 fok között volt. Az ország nagyobb részén általában 8, 14 órás napfénytartamot észleltek. A hőmérséklet maximuma 26, 30 fok között alakult. Az esti óráktól kezdve északnyugat felől fokozatosan beborult az ég, egyre több helyen alakult ki zápor, zivatar. Péntek reggel 7 óráig - a déli határmegyék kivételével - mindenütt hullott több-kevesebb eső. Mennyisége általában 5 mm körüli, csak egy-egy zivatargócban fordult elő 10-20 mm közötti érték. Péntek hajnalra 12, 17 fokig csökkent a hőmérséklet. Délelőtt erősen felhős, vagy borult volt az ég, délen több helyen, máshol szórványosan esett az eső. Tovább élénkült az északnyugati szél. 11 órára 15, 21 fokig emelkedett a hőmérséklet.

Ma 12 órakor Budapesten a hőmérséklet 20 fok volt, a tengerszintre átszámitott légnyomás 1014 mbar, alig változik.

A Balaton vizének hőmérséklete 11 órakor Siófoknál 20 fok volt.

Várható időjárás szombat estig:

A felhőátvonulásokból pénteken még többfelé, szombaton főként keleten várható zápor.
Több helyen lesz erős az északi szél.
A hőmérséklet hajnalban: 9 és 14,
szombaton délután: 18 és 23 fok között lesz.

Pálmási Judit s.k.

A hőmérséklet napi középértéke és eltérése a 100 évi átlagtól /Budapest belterületén/:

1984. VI. 14.	21,8°C	+2,6°C

1871 óta ezen a napon Budapesten előfordult

legmagasabb hőmérséklet:	33,5°C /1977/,
legalacsonyabb hőmérséklet:	6,6°C /1891/.

84.383..

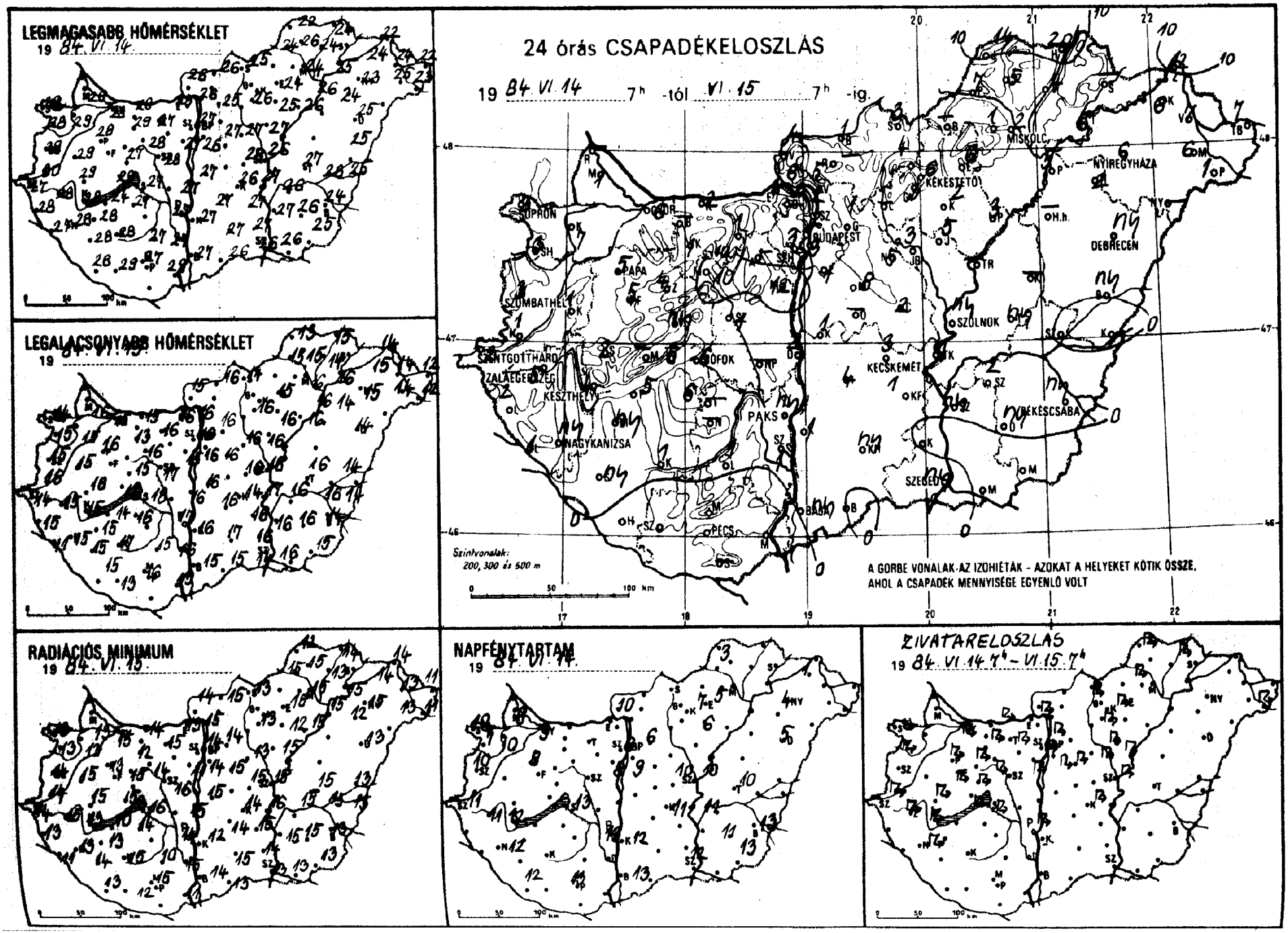
LEGMAGASABB HŐMÉRSÉKLET
19 84. VI. 14.
LEGALACSONYABB HŐMÉRSÉKLET
19 84. VI. 15.
RADIÁCIÓS MINIMUM
19 84. VI. 15.
24 órás CSAPADÉKELOSZLÁS
19 84. VI. 14 7h -tól VI. 15 7h -ig.
SOPRON
SZOMBATHELY
PAPA
SZENTGOTTHÁRD
ZALAEGERSZEG
KESZTHELY
NAGYKANIZSA
BUDAPEST
KÉKESTETŐ
MISKOLC
NYÍREGYHÁZA
DEBRECEN
SZOLNOK
KECSKEMÉT
BÉKÉSCSABA
SZEGED
PAKS
BÁJA
PÉCS
Szintvonalak: 200, 300 és 500 m
A GORBE VONALAK AZ IZOHIÉTÁK - AZOKAT A HELYEKET KÖTIK ÖSSZE, AHOL A CSAPADÉK MENNYISÉGE EGYENLŐ VOLT
NAPFÉNYTARTAM
19 84. VI. 14.
ZIVATARELOSZLÁS
19 84. VI. 14. 7h - VI. 15. 7h

19 84 . VI . 15 . 07 h -ig az utolsó 24 óra adatai

állomás	csapadék (mm)		max. hőmérséklet	min. hőmérséklet	rad. min.	Előző nap napos órái
Győr	6		28	15	15	9
Kapuvár	7		29	15	13	10
Mosonmagyaróvár	1		29	16	13	9
Rajka	–		–	–	–	
Sopron	3		29	14	13	10
Sopronhorpács	3		28	15	13	7
Káld	1		29	15	15	
Körmend	1		30	16	14	
Szentgotthárd	2		27	14	14	11
Szombathely	3		28	15	14	10
Lenti	2		28	15	13	
Letenye	1		27	11	11	
Nagykanizsa	ny		28	15	13	12
Zalaegerszeg	5		28	15	15	11
Farkasgyepű	5		24	14	12	
Keszthely	4		28	15	13	12
Mencshely	–		–	–	–	–
Pápa	5		28	16	13	8
Sümeg	2		29	16	15	
Tihany	5		28	16	15	
Veszprém	ny		27	15	15	
Zirc	4		25	14	13	
Fonyód	5		24	14	10	
Homokszt. György	.		26	15	13	12
Kaposvár	1		28	17	15	
Marcali	ny		28	15	13	
Siófok	6		27	18	16	13
Somogyszob	ny		28	15	14	
Tab	6		27	16	14	
Bábolna	–		–	–	–	
Esztergom	1		28	16	13	
Kisbér	1		29	13	12	
Komárom	2		28	15	14	
Tatabánya	1		27	16	15	
Alcsútdoboz	–		–	–	–	
Dunaújváros	2		27	16	15	
Martonvásár	12		27	15	11	8
Mór	10		28	16	14	
Nagyhörcsökp.	–		–	–	–	
Szabadbattyán	1		28	17	16	
Tegszemcse	–		–	–	–	–
Lengyel	1		27	15	10	
Paks	ny		27	17	14	13
Szekszárd	1		27	16	15	
Árpádtető	.		24	15	13	
Mohács	.		29	13	11	
Pécs	.		27	16	15	13
Siklós	–		–	–	–	
Szigetvár	.		29	13	12	
Budaörs	3		27	15	14	
Bp. Lőrinc	1		26	16	14	9
Bp. Met. Int.	2		27	16	14	8
Bp. Szab. hegy	3		22	12	12	
Cegléd	2		28	16	15	10
Dobogókő	–		–	–	–	
Gödöllő	1		25	16	14	6
Királyrét	6		25	13	12	
Monor	8		27	16	15	
Nagykáta	5		27	16	13	
Szentendre	2		28	16	15	

19 84 . VI . 15 . 07 h -ig az utolsó 24 óra adatai

állomás	csapadék (mm)		max. hőmérséklet	min. hőmérséklet	rad. min.	Előző nap napos órái
Vác	5		26	16	15	
Vámosmikola	4		26	15	14	10
Baja	ny		27	15	14	13
Bácsalmás	.		26	15	13	
Izsák	4		27	16	14	
Kalocsa	1		27	16	12	12
Kecskemét	3		26	14	14	11
Kiskunfélegyháza	1		27	16	15	
Kiskunhalas	ny		27	17	15	
Kunszentmiklós	1		27	16	15	
Tiszakécske	1		27	17	16	
Balassagyarmat	1		26	16	15	
Romhány	–		–	–	–	
Salgótarján	3		25	14	13	
Eger	6		24	15	15	5
Galyatető	4		20	11	10	
Gyöngyös	3		26	16	13	
Kékestető	6		18	10	10	7
Kompolt	2		25	16	12	6
Lőrinci	–		–	–	–	
Poroszló	3		26	16	15	
Jászapáti	5		27	16	15	
Jászberény	3		26	16	15	
Karcag	–		–	–	–	
Szolnok	ny		26	16	15	10
Tiszaroff	–		–	–	–	
Túrkeve	ny		27	16	15	10
Kistelek	.		27	16	14	
Makó	.		26	16	13	
Szeged	ny		26	14	13	12
Szentes	ny		27	16	15	
Borsodnádasd	–		–	–	–	
Fügöd	4		24	14	13	
Hidasnémeti	20		24	15	14	
Jósvafő	14		22	13	12	3
Lillafüred	1		24	16	14	
Miskolc	2		24	16	15	–
Putnok	7		24	15	15	
Sárospatak	–		–	–	–	–
Szendrőlád	5		26	15	15	
Tokaj	6		25	16	15	
Kisvárda	6		24	15	14	1
Mátészalka	6		25	14	13	
Nyíregyháza	6		23	15	15	4
Nyírlugos	–		–	–	–	
Pátyod	1		23	12	11	
Tiszabecs	7		22	12	11	
Vásárosnamény	7		24	14	13	
Záhony	12		22	14	14	
Berettyóújfalu	ny		25	14	13	
Debrecen	ny		25	14	13	5
Hajdúdorog	2		24	14	12	
Hortobágy	–		–	–	–	
Körösszakál	.		25	14	13	
Polgár	5		26	16	15	
Békéscsaba	ny		24	14	13	13
Mezőhegyes	.		25	15	13	13
Orosháza	ny		26	16	15	11
Szarvas	2		26	16	15	11
Szeghalom	.		26	16	15	

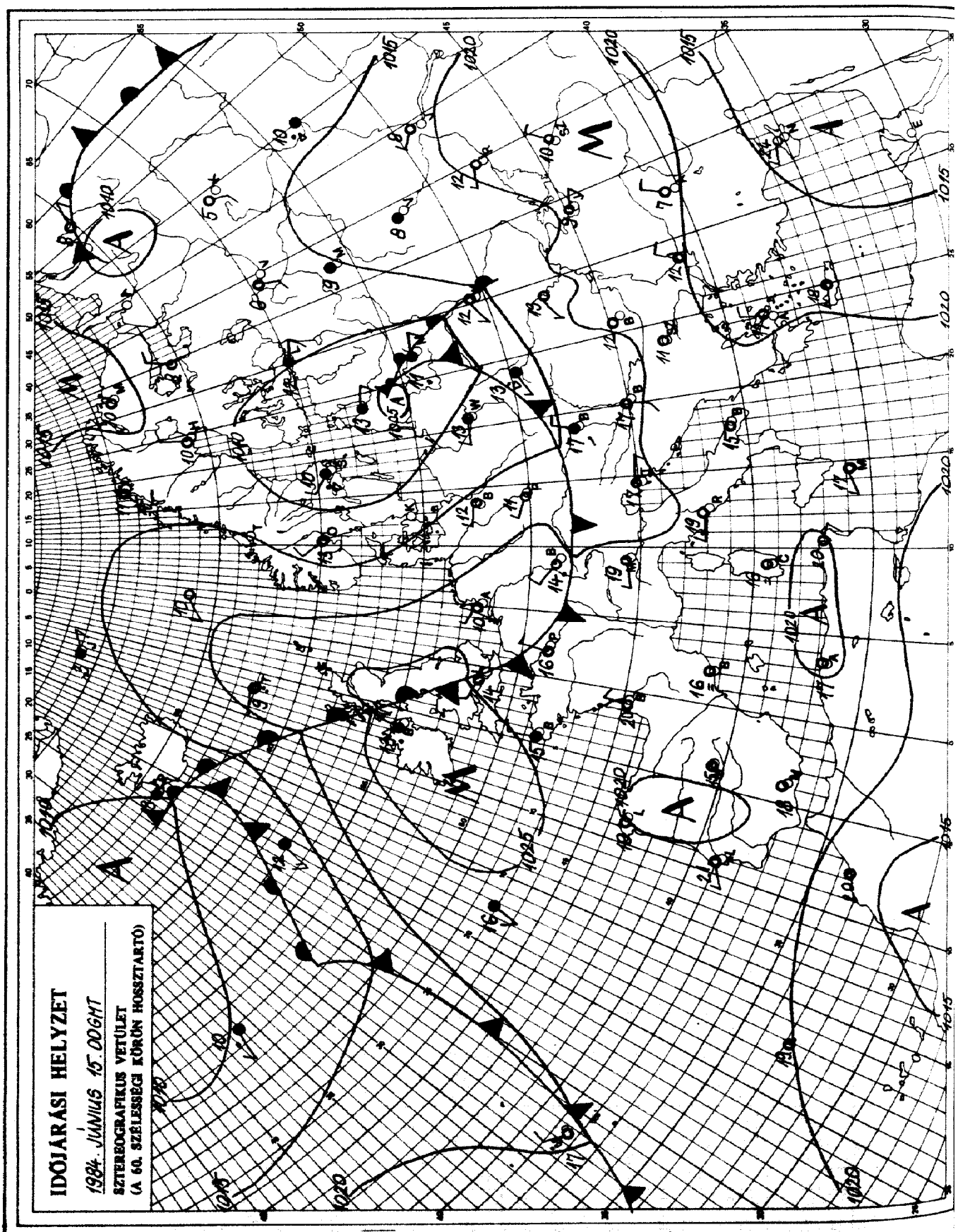

KIADJA: ORSZÁGOS METEOROLÓGIAI SZOLGÁLAT
Készíti: Központi Előrejelző Intézet Analízis- és Rövidtávú Prognózis Központja – T.: 273-018
Megjelenik naponként
Évi előfizetési díja: 1760,- Ft. – Megrendelhető: 1024 Budapest, II., Kitaibel Pál u. 1. – T.: 353-500
Kiadásért felel: az OMSZ elnöke – Szerkesztésért felel: a KEI igazgatója

Jelmagyarázat a havi mellékletben

IDŐJÁRÁSI NAPIJELENTÉS

ЕЖЕДНЕВНЫЙ МЕТЕОРОЛОГИЧЕСКИЙ БЮЛЛЕТЕНЬ · DAILY WEATHER REPORT
BULLETIN QUOTIDIEN DE TEMPS · TÄGLICHER WETTERBERICHT

97. évfolyam 168. szám + Budapest + 1984. június 16. szombat

Az időjárási helyzet és a várható időjárás:

Európa nyugati, északnyugati vidékein nagy kiterjedésü anticiklon található. Ezeken a területeken a felhőoszlató, szárító hatású légmozgások miatt száraz, túlnyomóan napos, mérsékelten meleg az idő. A Kelet-európai sikság térségében élénk északi széllel hideg, de viszonylag száraz levegő áramlik a Földközi tenger irányába. A hideg levegő vonulását csak egy-egy átfutó zápor jelzi. A Kárpát-medencébe is északi áramlással érkeznek a száraz léghullámok. Vasárnap estig lényeges időjárásváltozásra nem kell számitani. Az élénk szél mérséklődik és kissé erősödik a nappali fölmelegedés.

Hazánkban pénteken hidegfront vonult északról dél felé. Többfelé hullott eső, zápor, főleg a déli óráktól zivatar is előfordult. Egy-egy erősebb zivatargócban jég is hullott. A szombat reggel 7 óráig lehullott eső mennyisége általában 10 mm alatt maradt, de néhány helyen elérte a 15 mm-t, sőt Szigetvárról 17, Mátészalkáról 18, Marcaliból 19 mm-t jelentettek. Pénteken a legmagasabb nappali hőmérséklet 19 és 24 fok között váltakozott. Szombat hajnalra 7, 12 fok közé hült le a levegő. Délelőtt túlnyomóan napos, de az évszakhoz képest hüvös idő volt. Több helyen fújt élénk, néhol erős északi szél. A hőmérséklet 11 órakor 15 és 19 fok között alakult.

Ma 12 órakor Budapesten 17 fokot mértek, a tengerszintre átszámitott légnyomás 1017 mbar, alig változik.

A Balaton vizének hőmérséklete 11 órakor Siófoknál 19 fok volt.

Várható időjárás vasárnap estig:

Szombaton a felhőátvonulásokból néhány helyen még előfordul kisebb zápor. Vasárnap általában kevés felhő, száraz, napos idő várható.
Az élénk, helyenként erős északi szél mérséklődik.
A nappali felmelegedés kissé erősödik.
A legalacsonyabb éjszakai hőmérséklet: 7, 12,
a legmagasabb nappali hőmérséklet vasárnap: 20 és 25 fok között alakul.

Németh Lajos s.k.

A hőmérséklet napi középértéke és eltérése a 100 évi átlagtól /Budapest belterületén/:

1984. VI. 15.	18,2°C	-1,0°C

1871 óta ezen a napon Budapesten előfordult

legmagasabb hőmérséklet:	33,4°C /1935/,
legalacsonyabb hőmérséklet:	6,8°C /1913/.

84.384.

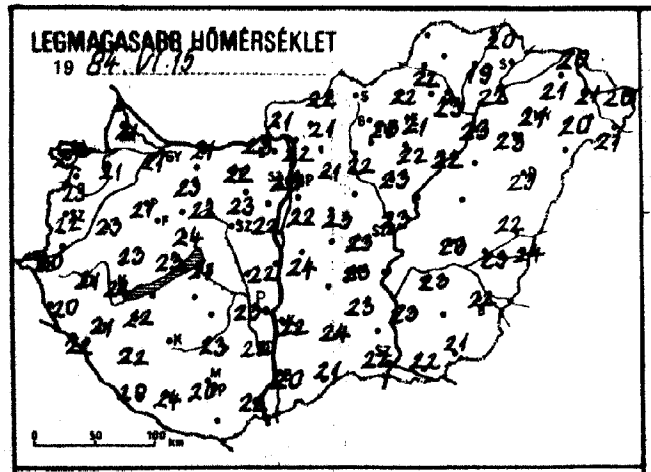
LEGMAGASABB HŐMÉRSÉKLET
19 84. VI. 15.

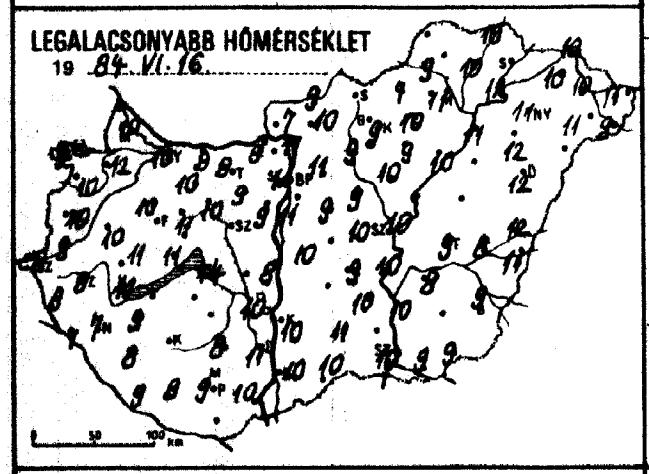
LEGALACSONYABB HŐMÉRSÉKLET
19 84. VI. 16.

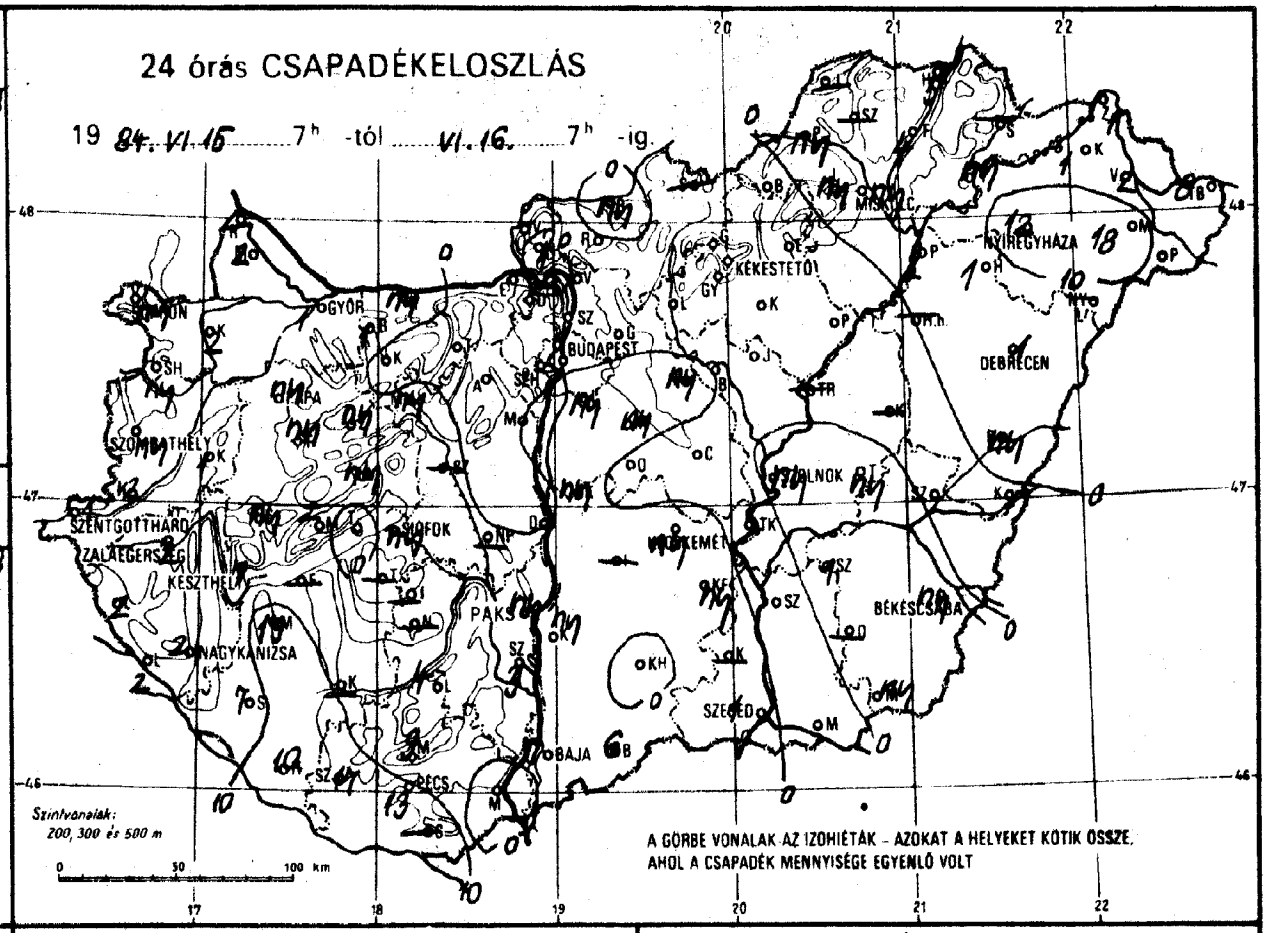
24 órás CSAPADÉKELOSZLÁS
19 84. VI. 15. 7h -tól VI. 16. 7h -ig.
GYŐR
BUDAPEST
KECSKEMÉT
NYÍREGYHÁZA
DEBRECEN
SZOMBATHELY
SZENTGOTTHÁRD
ZALAEGERSZEG
KESZTHELY
SIÓFOK
PÁKS
NAGYKANIZSA
BÉKÉSCSABA
SZEGED
BAJA
PÉCS
Szintvonalak: 200, 300 és 500 m
A GÖRBE VONALAK AZ IZOHIÉTÁK – AZOKAT A HELYEKET KÖTIK ÖSSZE, AHOL A CSAPADÉK MENNYISÉGE EGYENLŐ VOLT

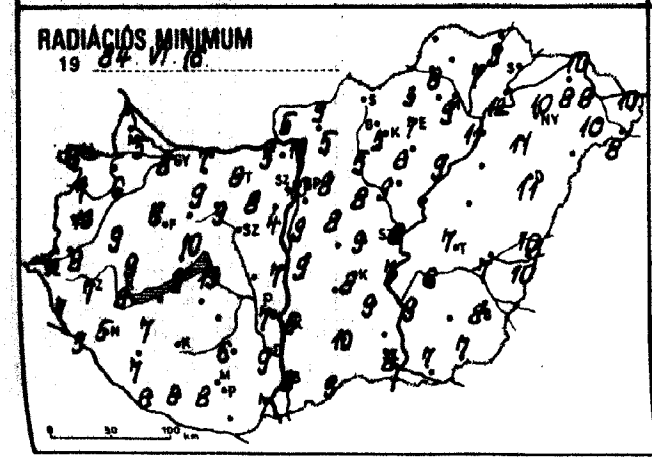
RADIÁCIÓS MINIMUM
19 84. VI. 16.

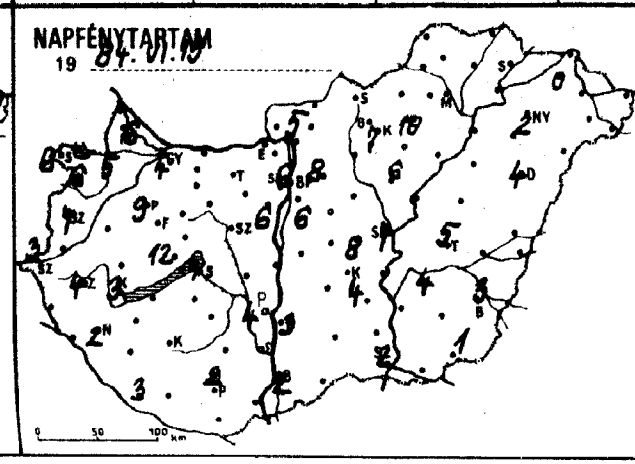
NAPFÉNYTARTAM
19 84. VI. 15.

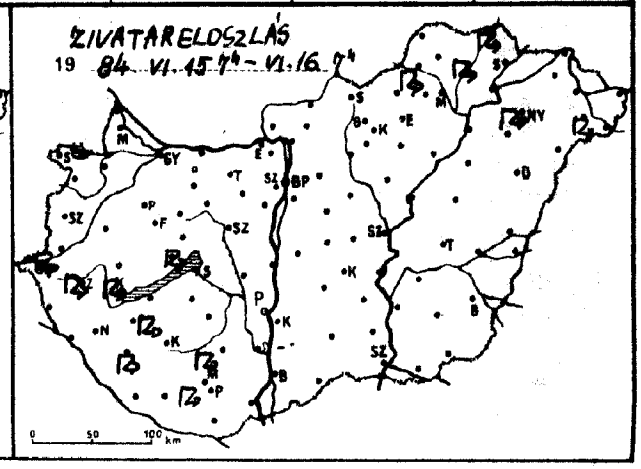
ZIVATARELOSZLÁS
19 84. VI. 15. 7h – VI. 16.

1984. VI. 16. 07 óra-ig az utolsó 24 óra adatai						Előző nap napos órái
állomás	csapadék (mm)		max. hőmérséklet	min. hőmérséklet	rad. min.	
yőr	1		21	10	8	4
pupvár	2		21	12	6	5
sonmagyaróvár	2		21	10	5	6
jka	–		–	–	–	
pron	ny		22	9	6	6
pronhorpács	ny		23	10	7	6
ld	1		23	10	9	
rmend	2		–	9	8	
entgotthárd	1		20	8	6	3
ombathely	ny		22	10	10	7
nti	2		20	8	7	
tenye	2		22	7	5	
gykanizsa	2		21	7	5	2
acegerszeg	2		21	8	7	4
rkasgyepű	ny		20	8	8	
szthely	7		22	11	8	3
mcshely	2		25	15	10	12
a	ny		21	10	6	9
meg	ny		23	11	9	
any	.		23	11	9	
zprém	ny		24	11	10	
	ny		20	9	8	
győd	–		–	–	–	
nokszt. György	10		20	9	6	3
osvár	–		–	–	–	
cali	19		22	9	7	
fok	ny		21	14	13	7
nagyszob	7		22	8	7	
	–		–	–	–	
olna	1		21	10	8	
ergom	.		23	8	5	
ér	.		23	10	9	
árom	ny		21	8	7	
bánya	.		22	8	8	
útdoboz	.		23	9	8	
újváros	.		22	8	7	
onvásár	.		22	9	4	6
	ny		22	10	9	
hórcsökp.	–		–	–	–	
adbattyán	–		–	–	–	
emcse	–		–	–	–	–
gyel	4		23	8	6	
	ny		23	10	7	4
szárd	3		22	11	9	
dtető	9		18	9	5	
ács	.		22	10	7	
	13		20	9	8	2
s	–		–	–	–	
tvár	17		24	8	8	
ors	.		21	11	9	
Lőrinc	ny		22	11	9	6
Met. Int.	.		23	11	10	6
Kab. hegy	.		18	9	4	
d	.		23	10	9	8
gókő	.		17	9	7	
ő	.		21	11	8	8
yér	1		19	7	5	
r	ny		23	9	8	
kata	ny		–	9	8	
ndre	.		23	12	11	

1984. VI. 16. b 07 óra-ig az utolsó 24 óra adatai						Előző nap napos órái
állomás	csapadék (mm)		max. hőmérséklet	min. hőmérséklet	rad. min.	
Vác	.		22	11	10	
Vámosmikola	.		21	7	5	5
Baja	7		20	10	8	2
Bácsalmás	6		21	10	9	
Izsák	–		–	–	–	
Kalocsa	ny		22	10	5	3
Kecskemét	ny		23	9	8	4
Kiskunfélegyháza	ny		23	10	9	
Kiskunhalas	.		24	11	10	
Kunszentmiklós	ny		24	10	9	
Tiszakécske	.		–	10	7	
Balassagyarmat	ny		22	9	9	
Romhány	.		21	10	5	
Salgótarján	–		–	–	–	
Eger	.		21	10	7	10
Galyatető	.		16	5	3	
Gyöngyös	.		23	9	5	
Kékestető	.		14	6	4	7
Kompolt	.		22	9	6	6
Lőrinci	.		22	9	5	
Poroszló	.		22	10	9	
Jászapáti	.		23	10	9	
Jászberény	.		23	9	7	
Karcag	–		–	–	–	
Szolnok	ny		23	10	8	7
Tiszaroff	–		–	–	–	
Túrkeve	ny		23	9	7	5
Kistelek	–		–	–	–	
Makó	.		22	9	7	
Szeged	1		22	10	8	2
Szentes	.		23	10	9	
Borsodnádasd	.		22	7	3	
Füged	4		19	10	7	
Hidasnémeti	5		20	10	9	
Jósvafő	–		–	–	–	–
Lillafüred	ny		23	10	8	
Miskolc	ny		23	11	9	–
Putnok	ny		22	9	8	
Sárospatak	–		–	–	–	–
Szendrőlád	–		–	–	–	
Tokaj	ny		22	12	12	
Kisvárda	1		21	10	8	0
Mátészalka	18		20	11	10	
Nyíregyháza	12		21	11	10	2
Nyírlugos	–		–	–	–	
Pátyod	4		21	9	8	
Tiszabecs	8		20	11	10	
Vásárosnamény	2		21	10	8	
Záhony	1		20	10	10	
Berettyóújfalu	ny		22	12	10	
Debrecen	1		23	12	11	4
Hajdúdorog	1		23	12	11	
Hortobágy	–		–	–	–	
Körösszakál	.		24	11	10	
Polgár	2		23	11	11	
Békéscsaba	ny		22	9	8	3
Mezőhegyes	ny		21	9	7	1
Orosháza	–		–	–	–	–
Szarvas	1		23	8	6	4
Szeghalom	.		23	8	7	

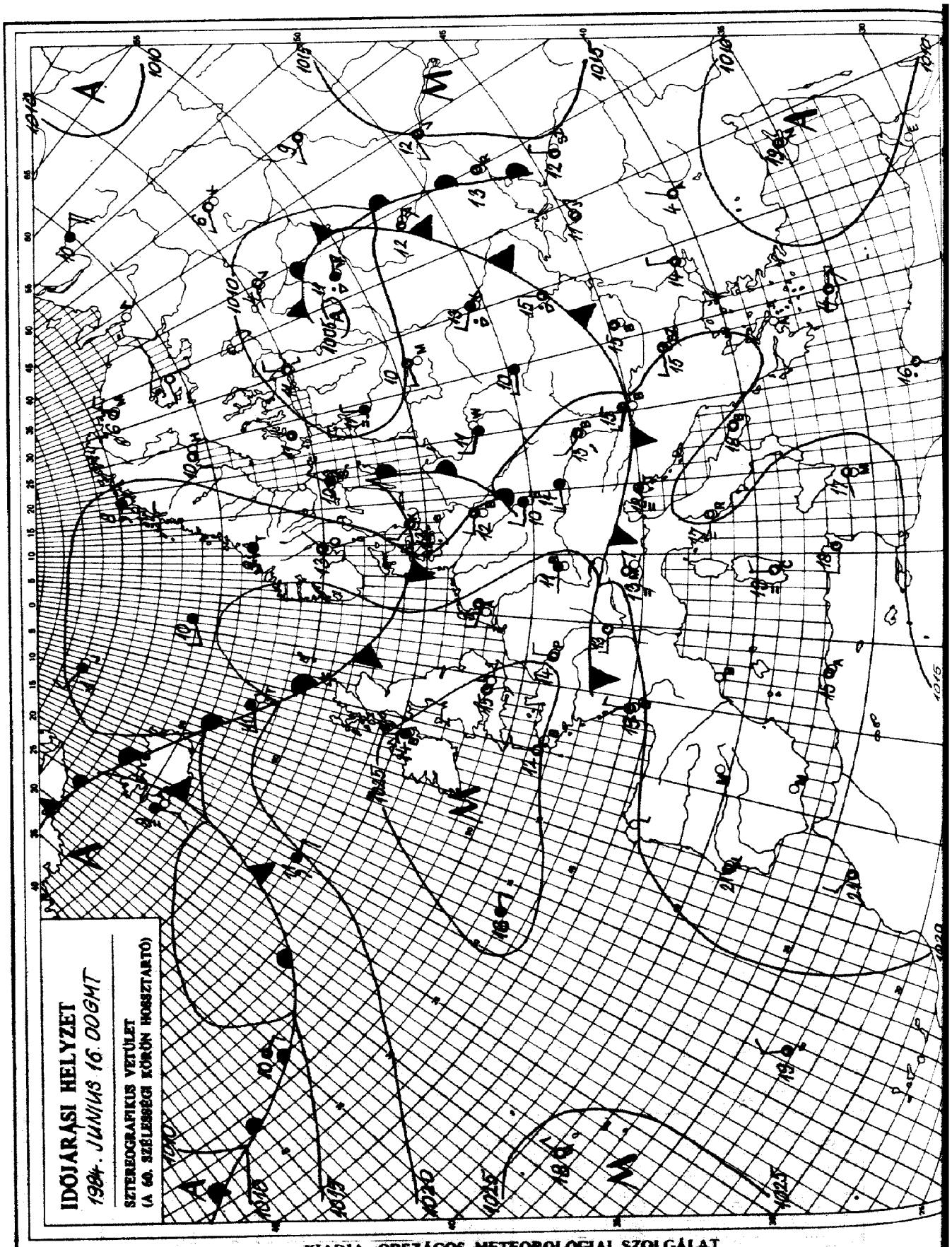

KIADJA: ORSZÁGOS METEOROLOGIAI SZOLGÁLAT
Készíti: Központi Előrejelző Intézet Analízis- és Rövidtávú Prognózis Központja – T.: 273-018
Megjelenik naponként
Évi előfizetési díja: 1760,- Ft. – Megrendelhető: 1024 Budapest, II., Kitaibel Pál u. 1. – T.: 353-500
Kiadásért felel: az OMSZ elnöke – Szerkesztőért felel: a KEI igazgatója

Jelmagyarázat a havi mellékletben

IDŐJÁRÁSI NAPIJELENTÉS

ЕЖЕДНЕВНЫЙ МЕТЕОРОЛОГИЧЕСКИЙ БЮЛЛЕТЕНЬ · DAILY WEATHER REPORT
BULLETIN QUOTIDIEN DE TEMPS · TÄGLICHER WETTERBERICHT

97. évfolyam 169. szám + Budapest + 1984. június 17. vasárnap

Az időjárási helyzet és a várható időjárás:

Európa északkeleti harmada fölött hideg, nedves levegő kavarog. Gyakori esőt, záporokat, élénk szelet, hűvös időt okoz. Nyugat-Európában napos, meleg, Délnyugat-Európában felhős, néha esős, de meleg az időjárás. Olaszországból és a Balkán-félszigetről délelőtt napos, délután gomolyfelhős, záporos időjárásról érkeztek jelentések.

Magyarország fölé a kontinens északkeleti része fölötti légörvény hűvös, nedves levegőt hoz. Ez a Kárpátokban nagyrészt kiszárad, de átmeneti - különösen délutáni - felhősödések, helyi záporok azért kialakulnak. Szombaton erre elsősorban az ország északkeleti, keleti részén került sor. Ott helyenként 5-10 mm csapadék is lehullott. Az átmeneti felhősödésektől, helyi záporoktól eltekintve az elmúlt másfél nap időjárása gyengén felhős, száraz volt. Szombaton erős északi szélben kb. 20 fokig emelkedett, vasárnap hajnalra 6, 11 fokig süllyedt a hőmérséklet. Vasárnap 11 órakor 15 és 20 fok közötti értékeket jelentettek.

Ma 12 órakor a hőmérséklet Budapesten 20 fok, a tengerszintre átszámitott légnyomás 1019 mbar, alig változik.

A Balaton vizének hőmérséklete Siófoknál 11 órakor 18 fok volt.

Várható időjárás hétfő estig:

Hétfő estig általában gyengén felhős, száraz idő lesz, de - főként ma délután az ország északkeleti felén - időnként megnövekszik a felhőzet és helyi záporok is kialakulnak.
Mérsékelt légmozgás mellett a hőmérséklet hétfőn reggelre 6 és 11 fok közé süllyed, majd délutánra 20 és 25 fok közé emelkedik.

Aigner Szilárd s.k.

A hőmérséklet napi középértéke és eltérése a 100 évi átlagtól /Budapest belterületén/:

1984. VI. 16.	15,9°C	-3,3°C

1871 óta ezen a napon Budapesten előfordult

legmagasabb hőmérséklet:	32,6°C /1962/,
legalacsonyabb hőmérséklet:	6,5°C /1923/.

84.385.

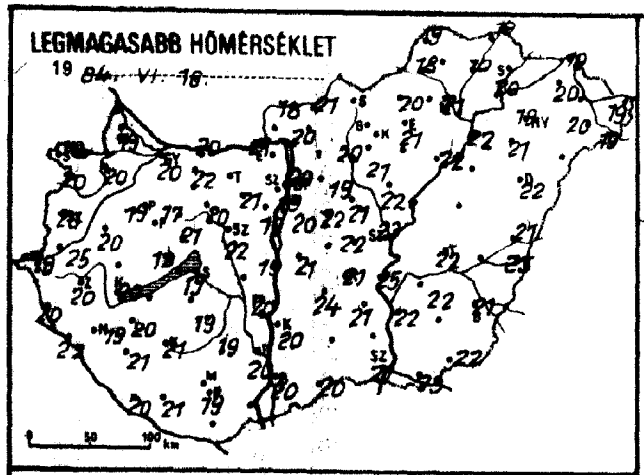
LEGMAGASABB HŐMÉRSÉKLET
19 84. VI. 16.

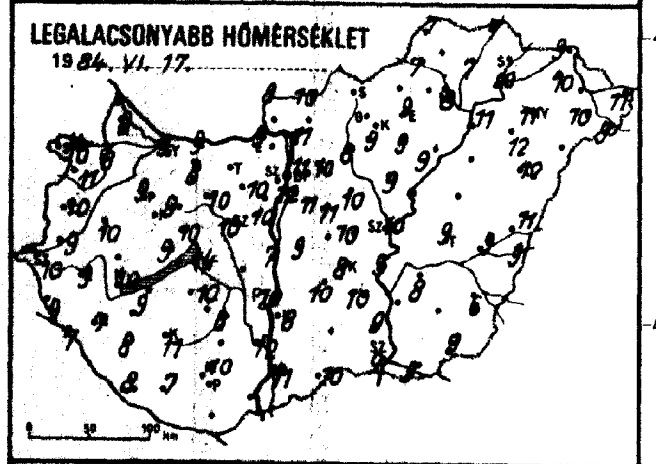
LEGALACSONYABB HŐMÉRSÉKLET
19 84. VI. 17.

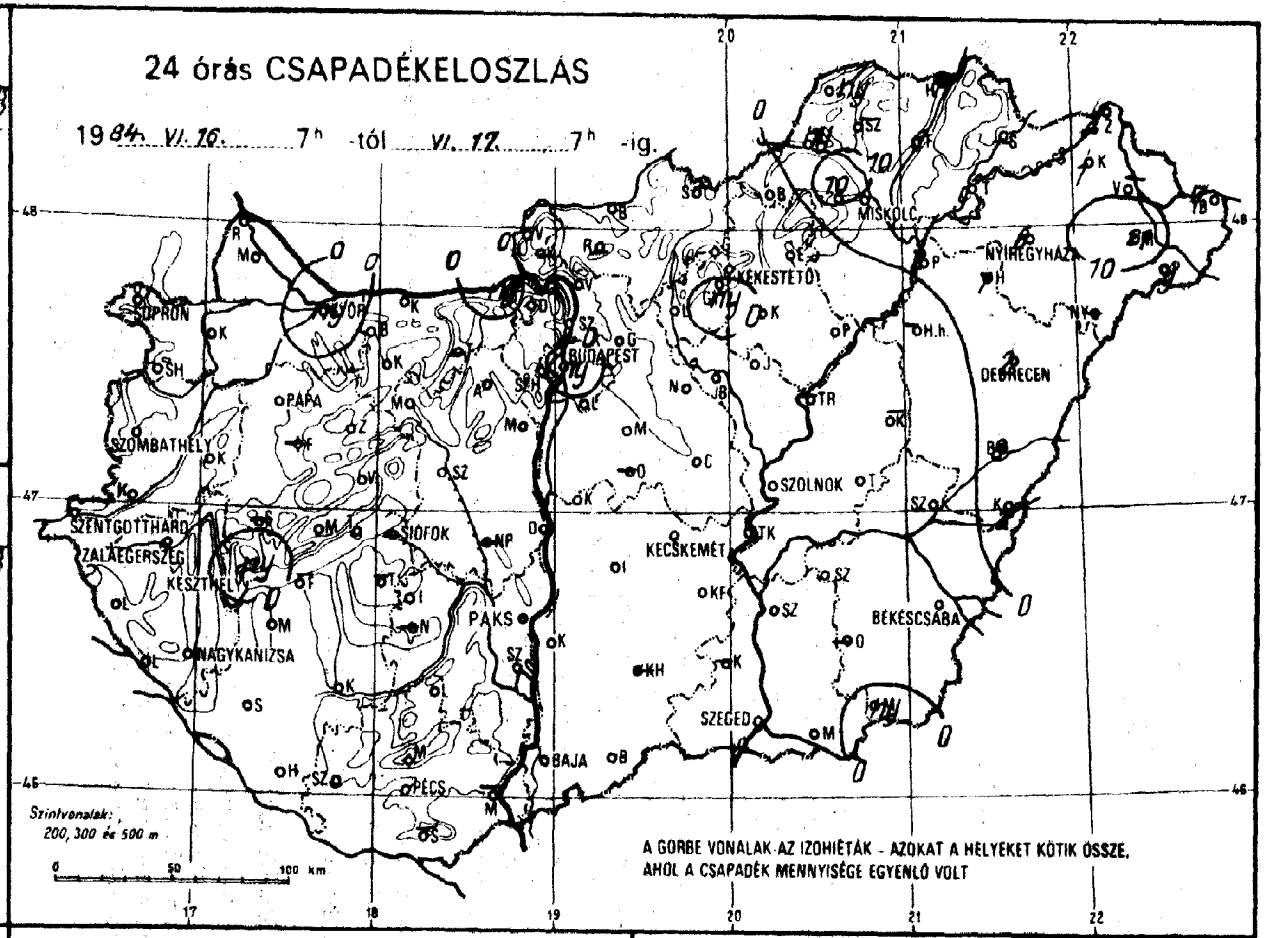
24 órás CSAPADÉKELOSZLÁS
19 84. VI. 16. 7h -tól VI. 17. 7h -ig.
SOPRON
GYŐR
BUDAPEST
MISKOLC
NYÍREGYHÁZA
KEKESTETŐ
DEBRECEN
PAPA
SZOMBATHELY
SZENTGOTTHÁRD
ZALAEGERSZEG
KESZTHELY
SIÓFOK
SZOLNOK
KECSKEMÉT
PAKS
NAGYKANIZSA
BÉKÉSCSABA
SZEGED
BAJA
PÉCS
Szintvonalak: 200, 300 és 500 m
A GÖRBE VONALAK AZ IZOHIÉTÁK - AZOKAT A HELYEKET KÖTIK ÖSSZE, AHOL A CSAPADÉK MENNYISÉGE EGYENLŐ VOLT

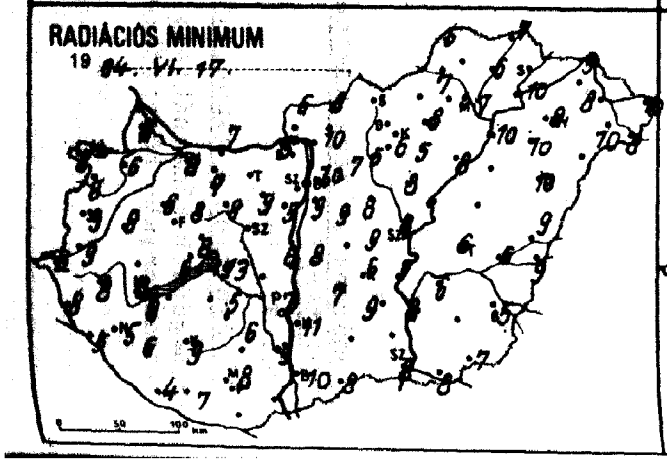
RADIÁCIÓS MINIMUM
19 84. VI. 17.

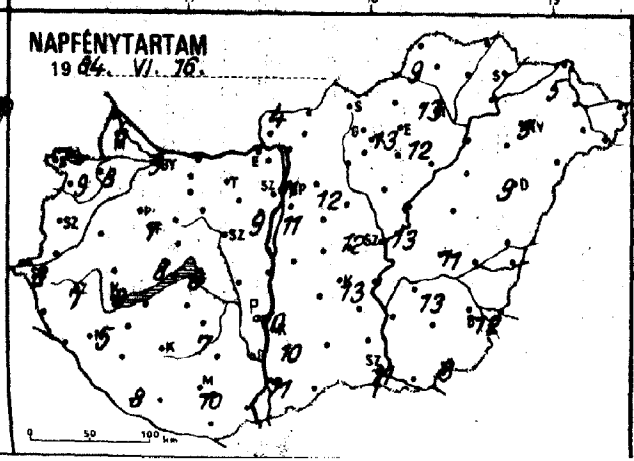
NAPFÉNYTARTAM
19 84. VI. 16.

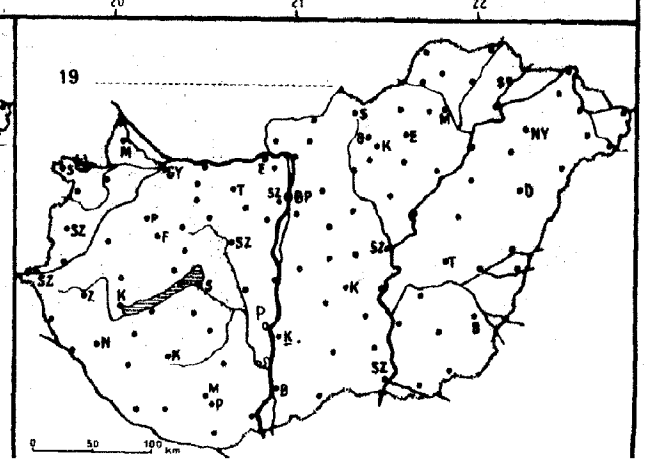
19

1984. VI. 17 h 07 h-ig az utolsó 24 óra adatai						Előző nap napos órái
állomás	csapadék (mm)		max. hőmérséklet	min. hőmérséklet	rad. min.	
Győr	ny	⚡ ⌂	20	9	8	9
Kapuvár	.	⌂	20	8	6	8
Mosonmagyaróvár	.	⌂	19	9	6	6
Rajka	–		–	–	–	
Sopron	.	⌂	19	10	8	7
Sopronhorpács	.	⌂	20	11	8	9
Káld	.		20	10	8	
Körmend	.		25	9	9	
Szentgotthárd	.		19	10	6	8
Szombathely	.		20	10	9	–
Lenti	.		20	9	8	
Letenye	.	⌂	22	7	5	
Nagykanizsa	.	⌂	19	7	5	5
Zalaegerszeg	.	⌂	20	9	8	7
Farkasgyepű	–		–	–	–	
Keszthely	ny	⚡ ⌂	20	10	8	8
Mencshely	.	⌂	18	9	6	8
Pápa	.	⌂	19	9	6	7
Sümeg	–		–	–	–	
Tihany	.		20	11	9	
Veszprém	.		21	10	8	
Zirc	.		17	9	8	
Fonyód	–		–	–	–	
Homokszt. György	.	⌂	20	8	4	8
Kaposvár	.	⌂	21	11	9	
Marcali	.	⌂	20	9	8	
Siófok	.		19	14	13	8
Somogyszob	.	⌂	21	8	6	
Tab	–		–	–	–	
Babolna	–		–	–	–	
Esztergom	ny	⚡ ⌂	21	9	5	
Kisbér	.	⌂	22	8	7	
Komárom	.	⌂	20	9	7	
Tatabánya	.	⌂	20	8	8	
Alcsútdoboz	.	⌂	21	10	9	
Dunaújváros	.		19	7	6	
Martonvásár	.		19	10	5	9
Mór	.	⌂	20	10	8	
Nagyhörcsökp.	–		–	–	–	
Szabadbattyán	.	⌂	22	10	10	
Tregszemcse	.		19	10	5	7
Lengyel	.		19	8	6	
Paks	.	⌂	20	10	7	10
Szekszárd	.		20	12	9	
Árpádtető	.		17	10	7	
Mohács	–		–	–	–	
Pécs	.	⌂	19	10	8	10
Siklós	–		–	–	–	
Szigetvár	.	⌂	21	7	7	
Budaörs	.		19	12	9	
Bp. Lőrinc	.		20	11	9	12
Bp. Met. Int.	ny	⚡	20	11	10	11
Bp. Szab. hegy	.		17	10	8	
Cegléd	.	=	22	10	9	12
Dobogókő	.		14	8	8	
Gödöllő	.	⌂	19	10	7	12
Királyrét	–		–	–	–	
Monor	.	⌂	22	11	9	
Nagykáta	.		21	10	8	
Szentendre	–		–	–	–	

1984. VI. 17 h 07 h-ig az utolsó 24 óra adatai						Előző nap napos órái
állomás	csapadék (mm)		max. hőmérséklet	min. hőmérséklet	rad. min.	
Vác	.	⌂	20	11	10	
Vámosmikola	.	⌂	18	8	6	4
Baja	.	⌂	20	11	10	11
Bácsalmás	.		20	10	8	
Izsák	.		24	10	7	
Kalocsa	.	⌂	20	8	4	10
Kecskemét	.		21	8	6	13
Kiskunfélegyháza	.	⌂	21	10	9	
Kiskunhalas	–		–	–	–	
Kunszentmiklós	.		21	9	8	
Tiszakécske	.	⌂	23	9	7	
Balassagyarmat	.	⌂	21	10	8	
Romhány	–		–	–	–	
Salgótarján	–		–	–	–	
Eger	.	=	20	9	8	13
Galyatető	.		17	7	2	
Gyöngyös	ny	⚡ ⌂	21	9	6	
Kékestető	.	⌂	14	6	5	13
Kompolt	.	⌂	21	9	5	12
Lőrinci	.	⌂	20	8	5	
Poroszló	.	⌂	22	9	8	
Jászapáti	.	⌂	22	9	8	
Jászberény	.	⌂	21	9	7	
Karcag	–		–	–	–	
Szolnok	.	⌂	23	10	8	13
Tiszaroff	–		–	–	–	
Túrkeve	.	⌂	22	9	6	11
Kistelek	–		–	–	–	
Makó	.		23	9	8	
Szeged	.	⌂	21	9	8	11
Szentes	.		22	9	8	
Borsodnádasd	.	⌂	21	6	4	
Fügöd	6	⚡	19	7	6	
Hidasnémeti	7	⚡ =	19	7	7	
Jósvafő	ny	⌂	19	7	5	
Lillafüred	1	⚡ ⌂	20	9	7	9
Miskolc	8	⚡ =	21	8	7	–
Putnok	ny	⚡ =	18	7	7	
Sárospatak	–		–	–	–	–
Szendrőlád	–		–	–	–	
Tokaj	9	⚡	20	10	10	
Kisvárda	1	=	20	10	8	5
Mátészalka	21	⚡ ⌂	20	10	10	
Nyíregyháza	8	⚡ ⌂	19	11	8	5
Nyírlugos	–		–	–	–	
Pátyod	9	⚡	20	9	8	
Tiszabecs	7	⚡ =	19	11	10	
Vásárosnamény	–		–	–	–	
Záhony	2		19	9	9	
Berettyóújfalu	8	⚡	21	11	9	
Debrecen	2	⚡ ⌂	22	12	10	9
Hajdúdorog	7	⚡ =	21	12	10	
Hortobágy	–		–	–	–	
Körösszakál	2	⚡ ⌂	23	9	9	
Polgár	2	⚡	22	11	10	
Békéscsaba	.	⌂	21	6	5	12
Mezőhegyes	ny	⌂	22	9	7	8
Orosháza	–		–	–	–	–
Szarvas	.	⌂	22	8	6	13
Szeghalom	.		26	9	8	

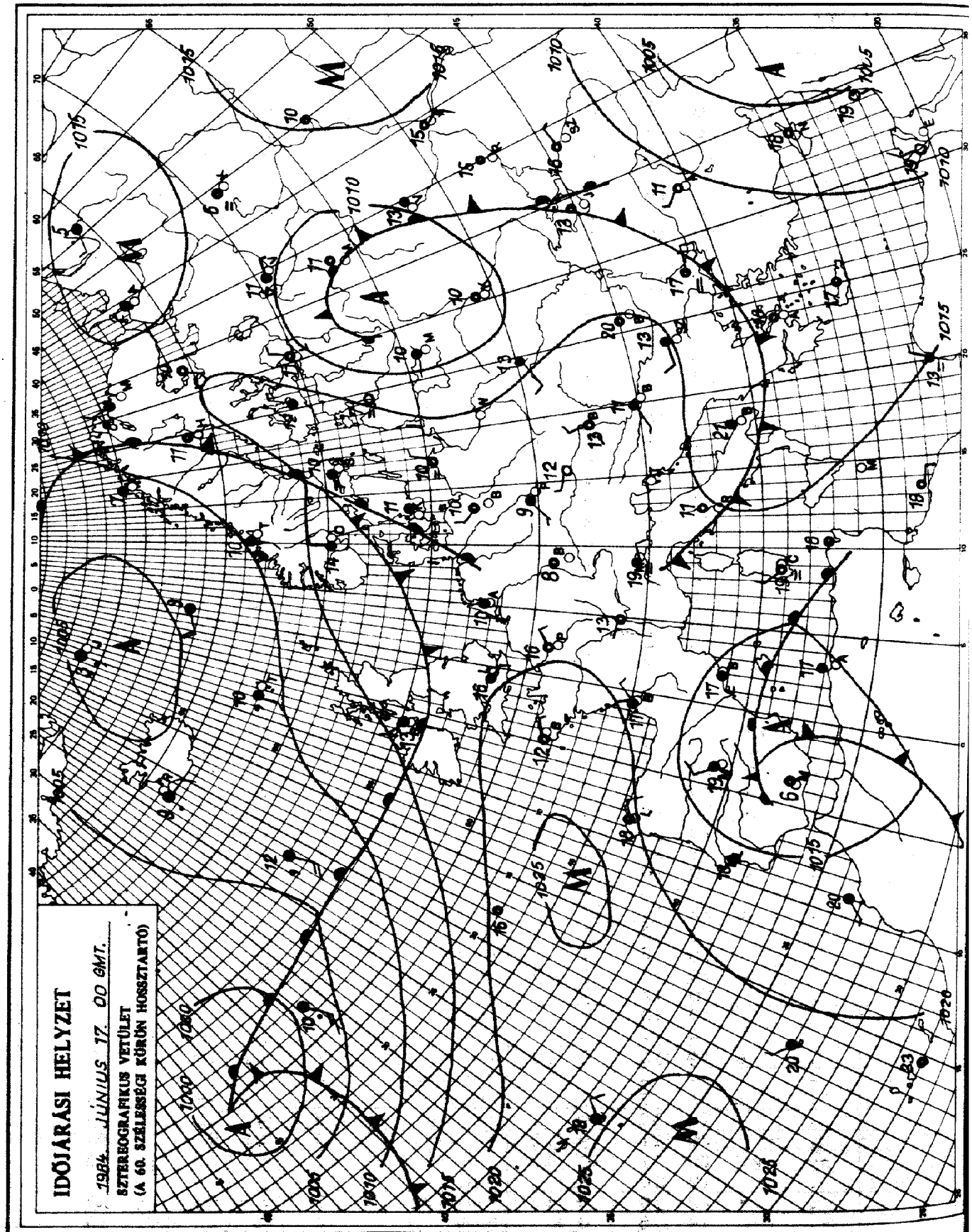

KIADJA: ORSZÁGOS METEOROLÓGIAI SZOLGÁLAT
Készíti: Központi Előrejelző Intézet Analízis- és Rövidtávú Prognózis Központja – T.: 273-018
Megjelenik naponként
Évi előfizetési díja: 1760,- Ft. – Megrendelhető: 1024 Budapest, II., Kitaibel Pál u. 1. – T.: 353-500
Kiadásért felel: az OMSZ elnöke – Szerkesztésért felel: a KEI igazgatója

Jelmagyarázat a havi melléklethen

IDŐJÁRÁSI NAPIJELENTÉS

ЕЖЕДНЕВНЫЙ МЕТЕОРОЛОГИЧЕСКИЙ БЮЛЛЕТЕНЬ · DAILY WEATHER REPORT
BULLETIN QUOTIDIEN DE TEMPS · TÄGLICHER WETTERBERICHT

97. évfolyam 170. szám + Budapest + 1984. június 18. hétfő

Az időjárási helyzet és a várható időjárás:

Az Atlanti-óceántól Franciaország területén, az Alpok vonulatán, a Német-Lengyel alföldön, valamint a Kárpát-medence nagy részén át egészen a Kelet-Európai síkságig magas légnyomású öv húzódik. A hajnali, reggeli pára megszünését túlnyomóan napos, száraz idő követi. Izland feletti középponttal ciklon örvénylik. Az óceáni léghullámok útját Északnyugat-Európában többfelé kiséri eső, zápor és élénk szél. Ugyancsak változékony idő van a kontinens délnyugati vidékein.

Magyarországon vasárnap időnként erősen megnövekedett a gomolyfelhőzet. Főként a keleti megyékben fordult elő zápor, zivatar. A hétfő reggelig lehullott csapadék mennyisége általában csapadéknyom és néhány mm között alakult, helyenként azonban ennél jóval többet mértek, például Sárospatakon 18, Lillafüreden pedig 20 mm csapadék hullott zivatarból. Vasárnap a hőmérséklet csúcsértéke 18 és 25 fok között váltakozott. Hétfő hajnalra 7 és 13 fokig hült le a levegő. Ma délelőtt délnyugaton eleinte változóan felhős, később országszerte túlnyomóan derült, száraz idő volt. A hőmérséklet 11 órakor az országban 19 és 22 fok között alakult.

Ma 12 órakor Budapesten a hőmérséklet 20 fok, a tengerszintre átszámitott légnyomás 1024 mbar, gyengén emelkedik.

A Balaton vizének hőmérséklete 11 órakor Siófoknál 19 fok volt.

Várható időjárás kedd estig:

Jobbára napos idő várható. Ma néhol még valószinü helyi zápor, zivatar.
A légmozgás többnyire mérsékelt lesz.
A legalacsonyabb éjszakai hőmérséklet 9, 14 fok között,
a legmagasabb nappali hőmérséklet kedden 25 fok körül alakul.

Török Dénes s.k.

TÁVOLABBI KILÁTÁSOK SZERDÁTÓL-SZOMBATIG:

Általában sok lesz a napsütés, de az időszak végén többfelé alakulhatnak ki záporok, zivatarok.
Legalacsonyabb hajnali hőmérséklet eleinte 10, 15, majd 12, 17 fok között várható,
legmagasabb nappali hőmérséklet 23, 28 fok között lesz.
Jelentős mennyiségü /legalább 5 mm napi/ csapadék az ország területének 30 százalékán várható.

KÖZÉPTÁVÚ ELŐREJELZŐ OSZTÁLY

A hőmérséklet napi középértéke és eltérése a 100 évi átlagtól /Budapest belterületén/:

1984. VI. 17.	18,6°C	-0,8°C

1871 óta ezen a napon Budapesten előfordult

legmagasabb hőmérséklet:	33,0°C /1885/,
legalacsonyabb hőmérséklet:	6,5°C /1913/.

84.386.

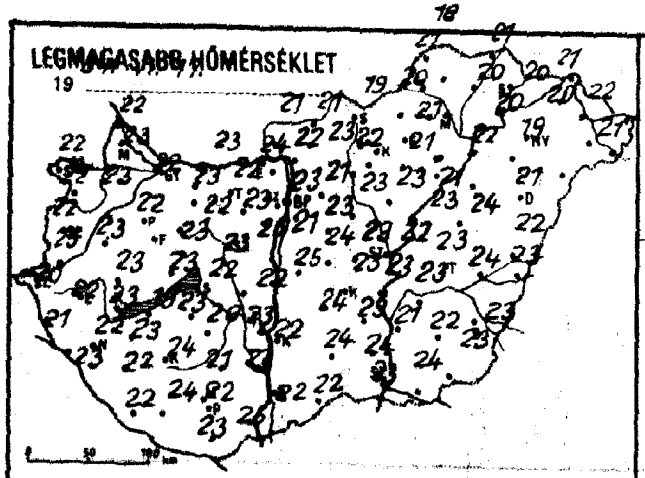
LEGMAGASABB HŐMÉRSÉKLET
19

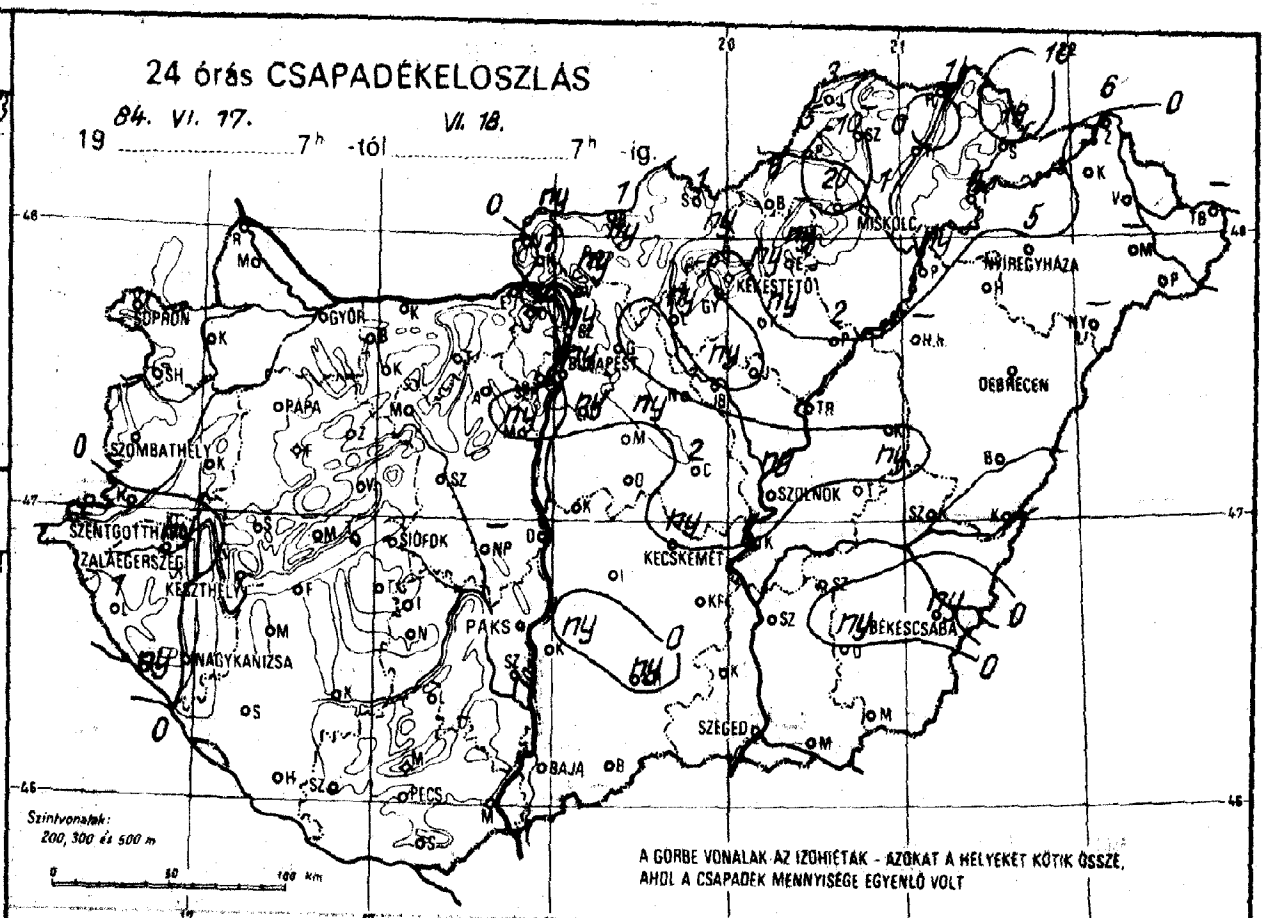
24 órás CSAPADÉKELOSZLÁS
84. VI. 17.
VI. 18.
19 7h -tól 7h -ig.
SOPRON
GYŐR
BUDAPEST
MISKOLC
NYÍREGYHÁZA
KEKESTETŐ
DEBRECEN
PAPA
SZOMBATHELY
SZENTGOTTHÁRD
ZALAEGERSZEG
KESZTHELY
SIÓFOK
SZOLNOK
KECSKEMÉT
PAKS
NAGYKANIZSA
BÉKÉSCSABA
SZEGED
BAJA
PÉCS
Szintvonalak:
200, 300 és 500 m
A GÖRBE VONALAK AZ IZOHIÉTÁK - AZOKAT A HELYEKET KÖTIK ÖSSZE, AHOL A CSAPADÉK MENNYISÉGE EGYENLŐ VOLT

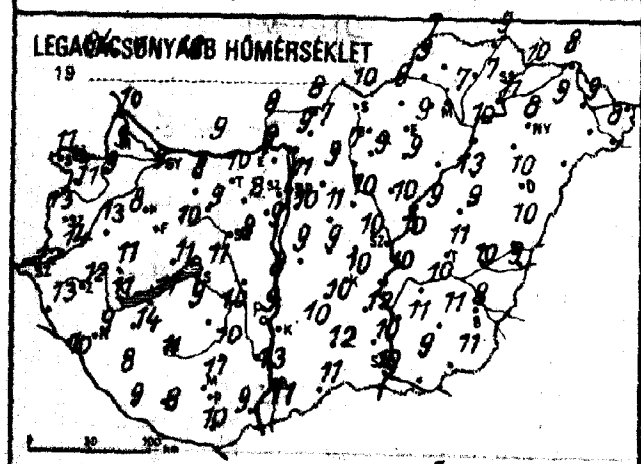
LEGALACSONYABB HŐMÉRSÉKLET
19

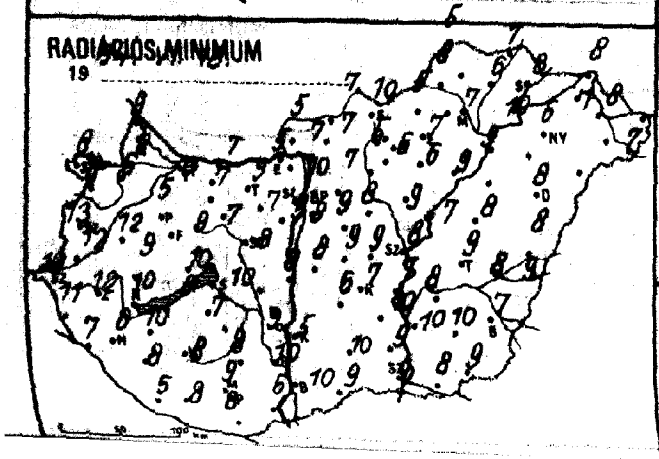
RADIÁCIÓS MINIMUM
19

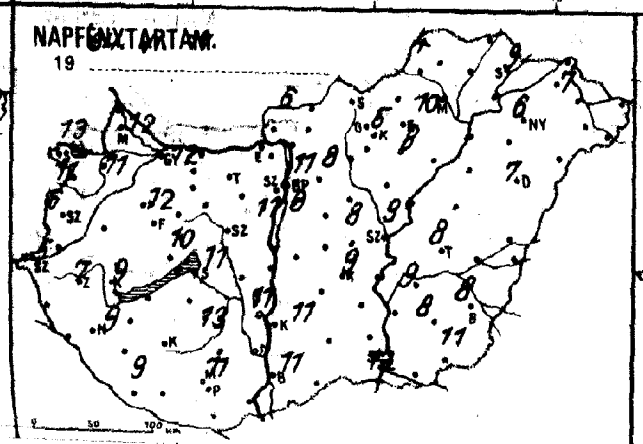
NAPFÉNYTARTAM
19

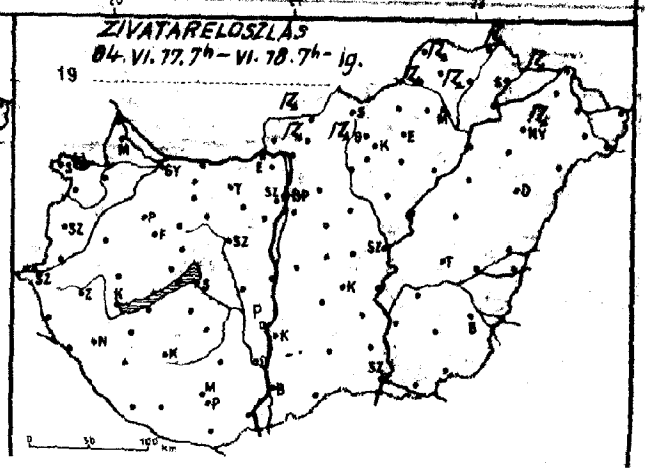
ZIVATARELOSZLÁS
84. VI. 17. 7h – VI. 18. 7h – ig.
19

84.VI.18 07 h-ig az utolsó 24 óra adatai

állomás	csapadék (mm)		max. hőmérséklet	min. hőmérséklet	rad. min.	Előző nap napos órái
Győr	.	∩	22	9	7	12
Kapuvár	.	∩	23	9	6	11
Mosonmagyaróvár	.	∩	23	9	6	12
Rajka	.		22	10	9	
Sopron	.		22	11	8	13
Sopronhorpács	.	∩	22	11	9	11
Kőld	.		23	13	12	
Körmend	.		25	14	12	
Szentgotthárd	2		20	12	10	5
Szombathely	.		22	13	13	6
Lenti	1	=	21	13	11	
Letenye	ny	▽ ∩	23	10	7	
Nagykanizsa	.	∩	22	9	8	9
Zalaegerszeg	ny	▽ ∩	22	12	12	7
Farkasgyepű	.		21	9	8	
Keszthely	.	∩	23	11	10	9
Mencshely	.	∩	21	10	6	10
Pápa	.	∩	22	8	5	12
Sümeg	.	∩	23	11	9	
Tihany	.	∩	23	11	10	
Veszprém	.		23	10	9	
Zirc	.	∩	20	6	5	
Fonyód	.		19	11	6	
Homokszt. György	.	=	22	9	5	9
Kaposvár	.		24	11	8	
Marcali	.	∩	23	14	10	
Siófok	.		22	11	10	11
Somogyszob	.	∩	22	8	8	
Tab	.		23	9	7	
Bábolna	.		23	9	7	
Esztergom	.	∩	24	8	5	
Kisbér	.	∩	23	8	7	
Komárom	.	∩	23	9	7	
Tatabánya	.	∩	22	10	9	
Alcsútdoboz	.	∩	23	8	7	
Dunaújváros	.	∩	22	8	8	
Martonvásár	ny	▽	23	9	5	11
Mór	.	∩	22	9	7	
Nagyhörcsökp.	–		–	–	–	
Szabadbattyán	.	∩	23	8	8	
Iregszemcse	.	∩	20	10	5	13
Lengyel	.		21	10	8	
Paks	.	∩	23	9	9	11
Szekszárd	.	=	23	13	10	
Árpádtető	.		20	12	7	
Mohács	.	∩	25	9	6	
Pécs	.	∩	22	11	9	11
Siklós	.		23	10	8	
Szigetvár	.	∩	24	8	8	
Budaörs	ny	▽ ∩	20	8	7	
Bp. Lőrinc	ny	▽ ∩	21	10	9	8
Bp. Met. Int.	ny	▽	23	11	10	11
Bp. Szab. hegy	.	∩	19	10	7	
Cegléd	2	▽ =	23	10	9	8
Dobogókő	1	▽	17	10	10	
Gödöllő	.	∩	21	9	7	8
Királyrét	1		20	6	5	
Monor	ny	∩	23	11	9	
Nagykáta	.	∩	23	10	8	
Szentendre	–		–	–	–	

84.VI.18 07 h-ig az utolsó 24 óra adatai

állomás	csapadék (mm)		max. hőmérséklet	min. hőmérséklet	rad. min.	Előző nap napos órái
Vác	ny	⊼ ∩	22	9	7	
Vámosmikola	ny	⊼ ∩	21	8	5	6
Baja	.	∩	22	11	10	11
Bácsalmás	.		22	11	9	
Izsák	.		24	10	6	
Kalocsa	ny	∩	22	10	5	11
Kecskemét	ny	▽ ∩	23	10	7	9
Kiskunfélegyháza	.	∩	23	12	10	
Kiskunhalas	ny	∩	24	12	10	
Kunszentmiklós	.		25	9	8	
Tiszakécske	1	▽ ∩	23	10	7	
Balassagyarmat	1	▽ ∩	21	8	7	
Romhány	ny	⊼ =	23	7	7	
Salgótarján	1		19	10	10	
Eger	ny		21	9	7	10
Galyatető	ny		16	8	5	
Gyöngyös	.		22	9	6	
Kékestető	ny	⊼ ∩	14	8	6	5
Kompolt	ny	∩	21	9	6	8
Lőrinci	ny	▽ ∩	23	7	5	
Poroszló	2	∩	21	13	9	
Jászapáti	.	∩	23	10	9	
Jászberény	ny	▽ ∩	23	10	8	
Karcag	.	∩	24	9	8	
Szolnok	ny	▽ ∩	22	10	8	9
Tiszaroff	.	∩	23	9	7	
Túrkeve	ny	▽	23	11	9	8
Kistelek	.		24	10	9	
Makó	.	∩	24	9	8	
Szeged	.	∩	23	10	9	12
Szentes	.		21	11	10	
Borsodnádasd	6	⊼ ≡	20	8	5	
Fügöd	.	∩	20	7	6	
Hidasnémeti	1	⊼ =	21	9	7	
Jósvafő	3	∩	18	7	5	4
Lillafüred	20	⊼	18	8	8	
Miskolc	1	▽ ≡	18	7	7	–
Putnok	5	⊼ ≡	21	9	8	
Sárospatak	18	⊼	20	10	8	9
Szendrőlád	–		–	–	–	
Tokaj	4	▽	20	11	10	
Kisvárda	.	=	20	9	7	7
Mátészalka	–		–	–	–	
Nyíregyháza	5	⊼ ∩	19	8	6	6
Nyírlugos	–		–	–	–	
Pátyod	.	∩	21	8	7	
Tiszabecs	–		–	–	–	
Vásárosnamény	.		22	9	8	
Záhony	6	▽	21	8	8	
Berettyóújfalu	.		22	10	8	
Debrecen	.	∩	21	10	8	7
Hajdúdorog	ny	▽	22	12	10	
Hortobágy	–		–	–	–	
Körösszakál	.	∩	23	9	9	
Polgár	ny	∩	22	10	9	
Békéscsaba	ny	▽	23	8	7	8
Mezőhegyes	.	∩	23	11	9	11
Orosháza	ny	▽ ∩	22	11	10	8
Szarvas	.	∩	23	10	8	9
Szeghalom	.		24	10	8	

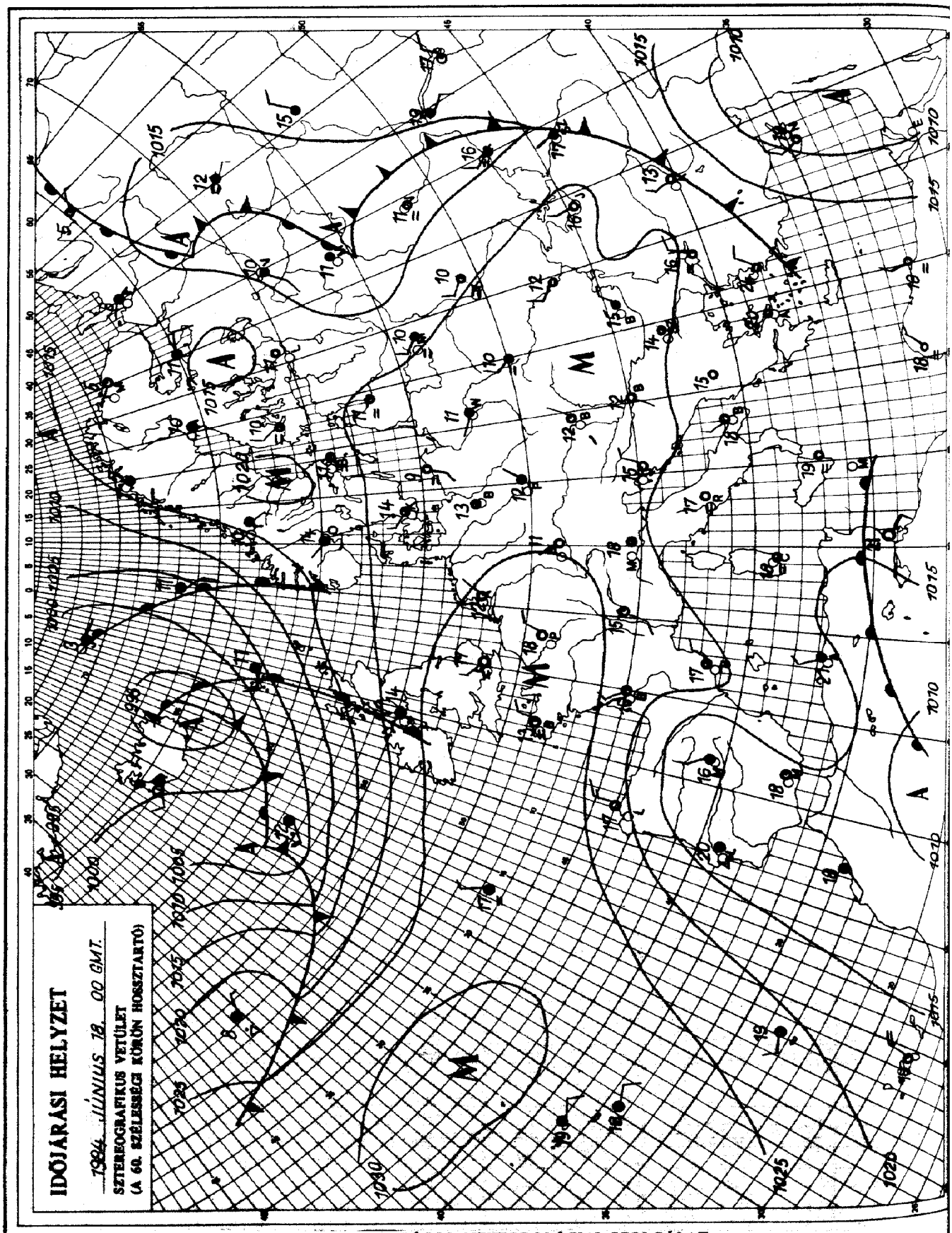

KIADJA: ORSZÁGOS METEOROLÓGIAI SZOLGÁLAT
Készíti: Központi Előrejelző Intézet Analízis- és Rövidtávú Prognózis Központja – T.: 273-018
Megjelenik naponként
Évi előfizetési díja: 1760,- Ft. – Megrendelhető: 1024 Budapest, II., Kitaibel Pál u. 1. – T.: 353-500
Kiadóért felel: az OMSZ elnöke – Szerkesztőért felel: a KEI igazgatója

Jelmagyarázat a havi melléklethen

IDŐJÁRÁSI NAPIJELENTÉS

ЕЖЕДНЕВНЫЙ МЕТЕОРОЛОГИЧЕСКИЙ БЮЛЛЕТЕНЬ · DAILY WEATHER REPORT
BULLETIN QUOTIDIEN DE TEMPS · TÄGLICHER WETTERBERICHT

97. évfolyam 171. szám + Budapest + 1984. június 19. kedd

Az időjárási helyzet és a várható időjárás:

A Brit-szigetektől Közép-Európán át a Fekete-tengerig magas nyomású léghátság húzódik, területén jobbára derült, száraz, csendes nyári időjárás uralkodik. A délutáni gomolyfelhő-képződést a Kárpátoktól északkeletre eső területeken záporok, zivatarok kisérik, másutt száraz marad az idő. A viszonylag gyenge légáramlás egyre melegebb levegőt szállit Közép-Európa térségébe, tovább melegszik az idő. Kontinensünk északi vidékein változékony, gyakran csapadékos, szeles és emiatt hüvös idő van.

Magyarországon hétfőn általában 10, 13 órán át sütött a nap. A délutáni erős gomolyfelhő-képződést főként a Pécs - Kékestető vonal mentén kisérte sokfelé zápor, zivatar, néhol jégeső is előfordult. A csapadék eloszlása szeszélyes volt, csapadéknyom és 8 mm egyaránt előfordult. A hőmérséklet csúcsértéke 20, 26 fok között alakult. Kedd hajnalra általában 9, 13 fok közé hült le a levegő. Délelőtt csaknem zavartalan volt a napsütés, a hőmérséklet 11 órára 21, 24 fok közé emelkedett, késő délelőtt Kékestetőről záporesőt jelentettek.

Ma 12 órakor Budapesten a hőmérséklet 24 fok, a tengerszintre átszámitott légnyomás 1025 mbar, alig változik.

A Balaton vizének hőmérséklete 11 órakor Siófoknál 21 fok volt.

Várható időjárás szerda estig:

Általában derült idő lesz nappali gomolyfelhőképződéssel, ma egy-két helyen futó záporral, szerdán eső nélkül.
Mérsékelt marad a változó irányú szél.
Várható legalacsonyabb éjszakai hőmérséklet: 10, 15 fok között,
legmagasabb nappali hőmérséklet szerdán: 25 fok körül alakul.

H. Bóna Márta s.k.

A hőmérséklet napi középértéke és eltérése a 100 évi átlagtól /Budapest belterületén/:

1984. VI. 18.	18,9°C	-1,1°C

1871 óta ezen a napon Budapesten előfordult

legmagasabb hőmérséklet:	34,8°C /1918/,
legalacsonyabb hőmérséklet:	7,6°C /1884/.

84.387.

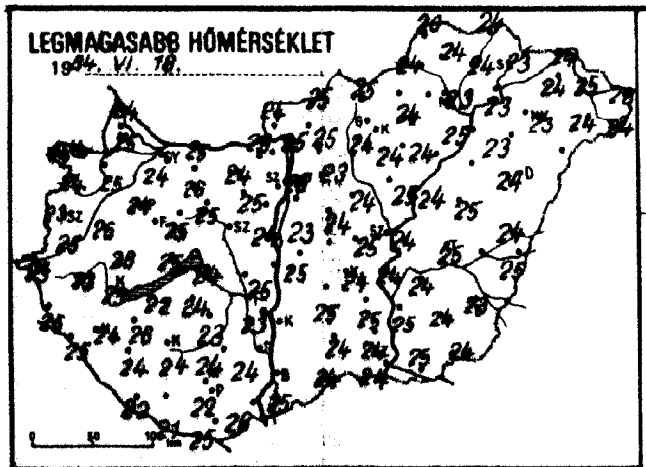
LEGMAGASABB HŐMÉRSÉKLET
1984. VI. 18.

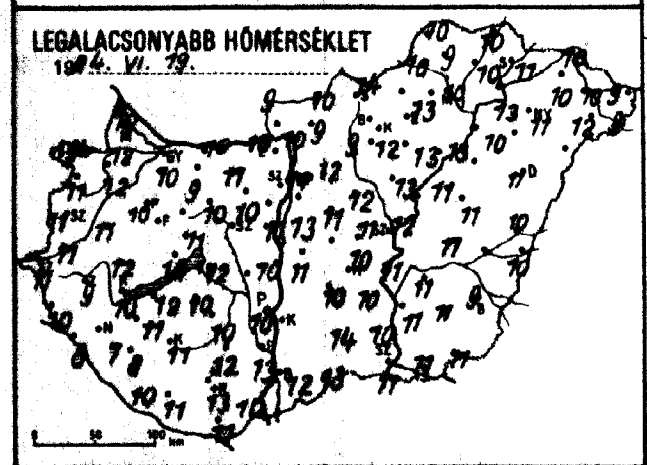
LEGALACSONYABB HŐMÉRSÉKLET
1984. VI. 19.

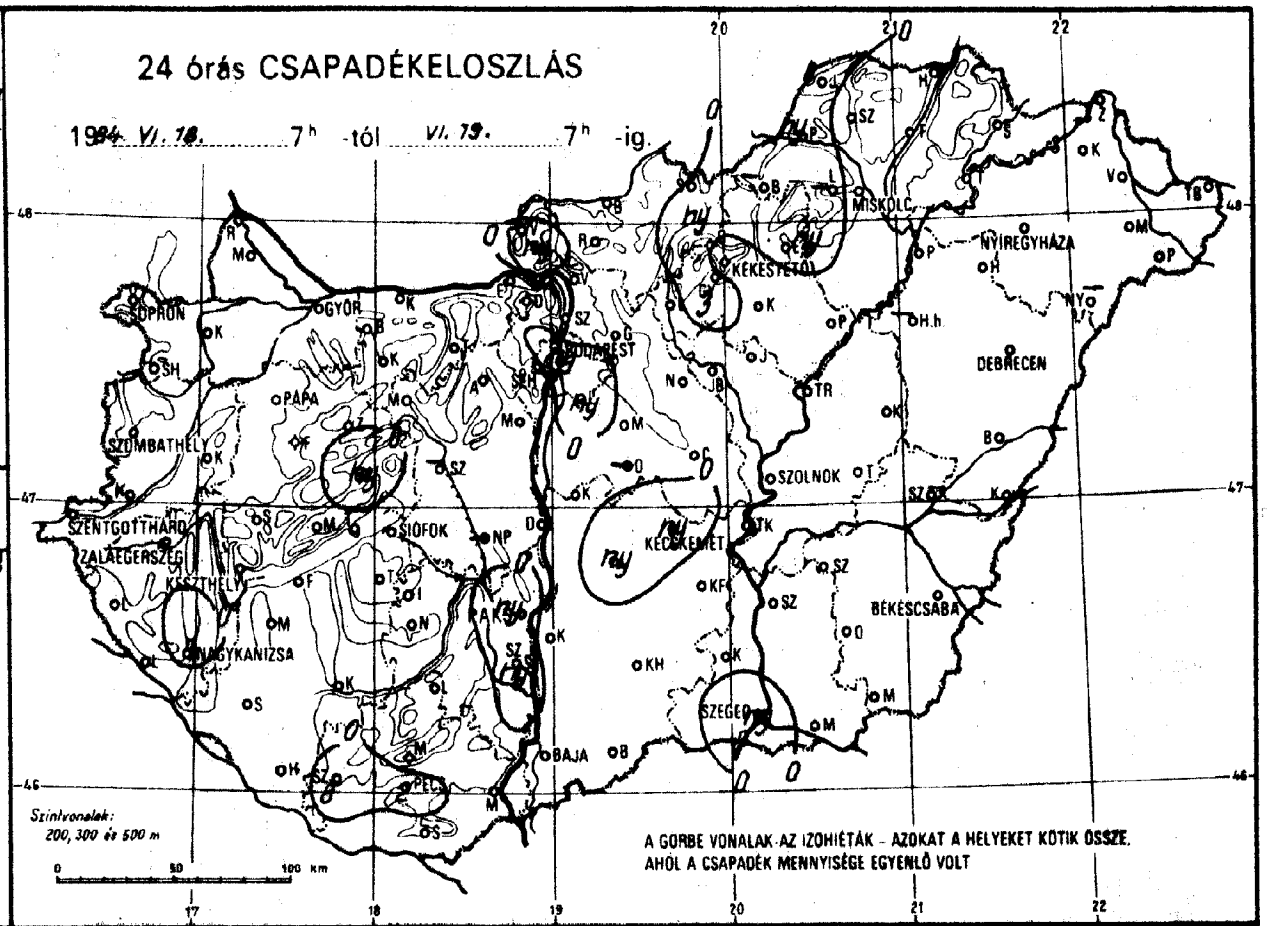
24 órás CSAPADÉKELOSZLÁS
1984. VI. 18. 7h -tól VI. 19. 7h -ig.
SOPRON
GYŐR
BUDAPEST
MISKOLC
NYÍREGYHÁZA
KEKESTETŐ
DEBRECEN
PAPA
SZOMBATHELY
SZOLNOK
SZENTGOTTHÁRD
ZALAEGERSZEG
KESZTHELY
SIÓFOK
KECSKEMÉT
BÉKÉSCSABA
NAGYKANIZSA
SZEGED
BAJA
PÉCS
Szintvonalak:
200, 300 és 500 m
A GÖRBE VONALAK AZ IZOHIÉTÁK – AZOKAT A HELYEKET KÖTIK ÖSSZE, AHOL A CSAPADÉK MENNYISÉGE EGYENLŐ VOLT

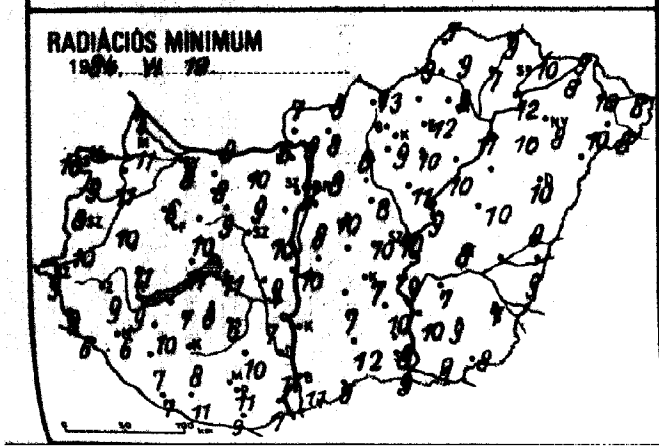
RADIÁCIÓS MINIMUM
1984. VI. 18.

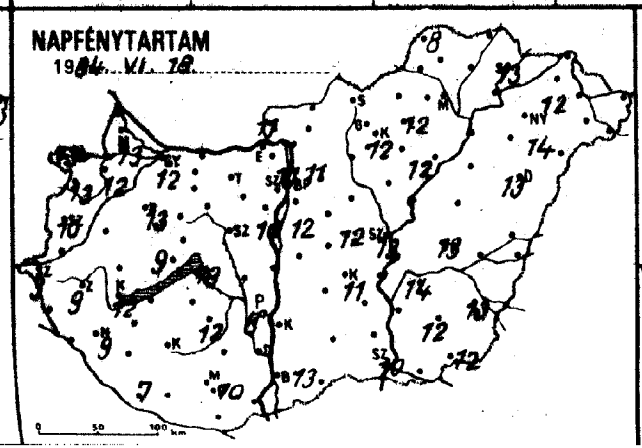
NAPFÉNYTARTAM
1984. VI. 18.

ZIVATARELOSZLÁS
1984. VI. 18. 7h – VI. 19. 7h-ig.

84.VI.10.^{h}-ig az utolsó 24 óra adatai						Előző nap napos órái
állomás	csapadék (mm)		max. hőmérséklet	min. hőmérséklet	rad. min.	
Győr	.	⌒	24	10	8	12
Kapuvár	.	⌒	25	12	11	12
Mosonmagyaróvár	.	⌒	25	12	11	13
Rajka	.		24	12	7	
Sopron	.		24	13	10	13
Sopronhorpács	.	⌒	24	11	9	13
Kőszeg	.		26	11	10	
Körmend	.	⌒	25	11	10	
Szentgotthárd	.	⌒	23	11	9	8
Szombathely	.	⌒	23	10	8	10
Lenti	.		25	10	9	
Letenye	.	⌒	25	8	6	
Nagykanizsa	1	▽ ⌒	24	7	6	9
Zalaegerszeg	.	⌒	23	9	9	9
Farkasgyepű	.		23	11	8	
Keszthely	.	⌒	25	10	9	12
Mencshely	.	⌒	22	11	6	9
Pápa	.	⌒	24	10	6	13
Sümeg	.		26	12	11	
Tihany	.	⌒	25	13	11	
Veszprém	ny		25	11	10	
Zirc	.	⌒	22	7	6	
Fonyód	.		22	12	7	
Homokszt. György	.	≡	22	10	7	7
Kaposvár	.	⌒	24	11	8	
Marcali	.	⌒	26	11	10	
Siófok	.		24	12	11	13
Somogyszob	.	⌒	24	8	7	
Tab	.	⌒	24	10	8	
Bábolna	.		25	11	8	
Esztergom	.	⌒	25	10	6	
Kisbér	.	⌒	26	9	8	
Komárom	.	⌒	25	10	9	
Tatabánya	.	⌒	24	11	10	
Alcsútdoboz	.	⌒	25	10	9	
Dunaújváros	.	⌒	25	10	9	
Martonvásár	.		24	11	10	10
Mór	.	⌒	25	10	9	
Nagyhörcsökp.	–		–	–	–	
Szabadbattyán	–		–	–	–	
Iregszemcse	.	⌒	23	10	6	12
Lengyel	.		24	12	10	
Paks	ny	▽ ⌒	23	10	7	8
Szekszárd	ny	⌐	24	13	11	
Árpádtető	.		21	14	9	
Mohács	.	⌒	26	10	7	
Pécs	2	▽ ⌒	22	13	11	10
Siklós	.		25	11	9	
Szigetvár	8	⌐ ▲ =	21	11	11	
Budaörs	ny	▽ ⌒	24	10	7	
Bp. Lőrinc	ny	▽ ⌒	23	13	8	12
Bp. Met. Int.	.		25	11	9	11
Bp. Szab. hegy	.		21	15	14	
Cegléd	.	=	25	11	10	12
Dobogókő	.		17	13	11	
Gödöllő	.	⌒	23	12	8	11
Királyrét	ny	⌐ ⌒	22	7	6	
Monor	.	⌒	24	11	10	
Nagykáta	.	⌒	24	12	8	
Szentendre	.		26	11	10	

84.VI.10.^{h}-ig az utolsó 24 óra adatai						Előző nap napos órái
állomás	csapadék (mm)		max. hőmérséklet	min. hőmérséklet	rad. min.	
Vác	.	⌒	25	10	9	
Vámosmikola	.	⌒	24	9	7	11
Baja	.	⌒	25	12	11	13
Bácsalmás	.		24	13	9	
Izsák	ny	,	25	10	7	
Kalocsa	–		–	–	–	–
Kecskemét	ny	⌐ ⌒	24	10	7	11
Kiskunfélegyháza	.	⌒	25	10	10	
Kiskunhalas	.	⌒	24	14	12	
Kunszentmiklós	.		25	11	10	
Tiszakécske	.	⌒	24	11	9	
Balassagyarmat	.	⌒	25	10	9	
Romhány	.	⌒	25	9	8	
Salgótarján	.		25	14	13	
Eger	ny		24	13	12	12
Galyatető	ny	⌐	16	8	5	
Gyöngyös	3	⌐ ⌒	24	12	9	
Kékestető	.	⌐ ⌒	17	10	8	12
Kompolt	.	⌒	24	13	10	12
Lőrinci	.	⌒	24	9	6	
Poroszló	.	⌒	24	11	10	
Jászapáti	.	⌒	25	13	11	
Jászberény	.	⌒	24	12	10	
Karcag	.	⌒	25	11	10	
Szolnok	.	⌒	24	12	10	13
Tiszaroff	.	⌒	24	11	9	
Túrkeve	.		25	11	8	13
Kistelek	.		26	10	9	
Makó	.	⌒	25	11	9	
Szeged	ny	▽ ⌒	24	11	9	10
Szentes	.		25	11	10	
Borsodnádasd	–		–	–	–	
Füged	.	⌒	24	10	7	
Hidasnémeti	.	=	24	10	9	
Jósvafő	8	⌐ ⌒	20	10	7	8
Lillafüred	–		–	–	–	
Miskolc	.	⌒	23	10	9	–
Putnok	ny	, =	24	10	9	
Sárospatak	.	⌒	23	11	10	13
Szendrőlád	.	⌒	24	9	9	
Tokaj	.		23	13	12	
Kisvárda	.	=	24	10	8	12
Mátészalka	.	⌒	24	12	10	
Nyíregyháza	.	⌒	23	11	8	14
Nyírlugos	–		–	–	–	
Pátyod	.	⌒	24	9	8	
Tiszabecs	.	⌒	22	9	8	
Vásárosnamény	.	⌒	25	10	10	
Záhony	.	⌒	24	10	9	
Berettyóújfalu	.		24	10	9	
Debrecen	.	⌒	24	11	10	13
Hajdúdorog	.		23	10	10	
Hortobágy	–		–	–	–	
Körösszakál	.	⌒	25	10	9	
Polgár	.	⌒	25	13	11	
Békéscsaba	.	⌒	23	9	7	13
Mezőhegyes	.		24	11	8	12
Orosháza	.	⌒	24	11	9	12
Szarvas	.	⌒	24	11	7	14
Szeghalom	–		–	–	–	

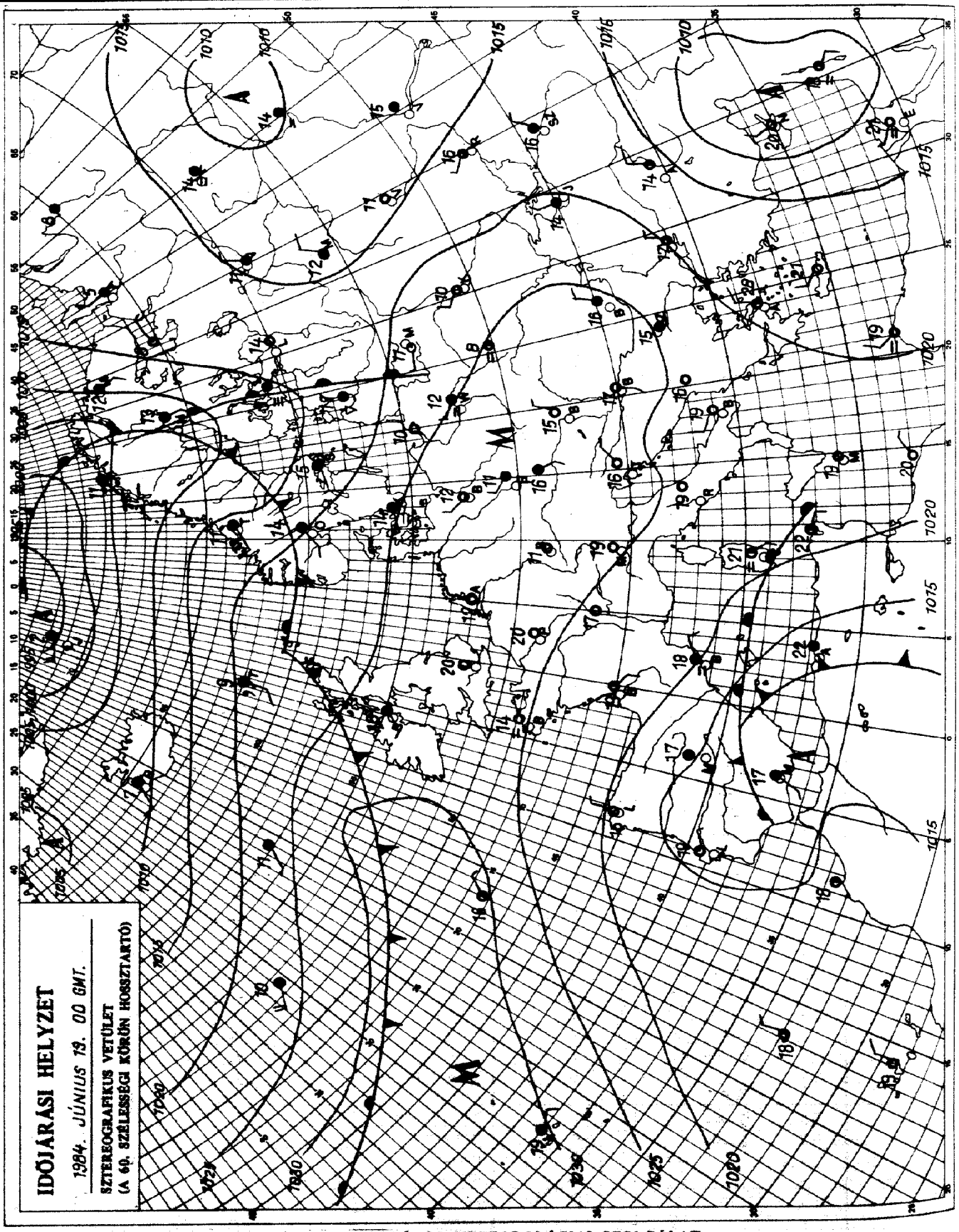

KIADJA: ORSZÁGOS METEOROLÓGIAI SZOLGÁLAT
Készíti: Központi Előrejelző Intézet Analízis- és Rövidtávú Prognózis Központja – T.: 273-018
Megjelenik naponként
Évi előfizetési díja: 1760,- Ft. – Megrendelhető: 1024 Budapest, II., Kitaibel Pál u. 1. – T.: 353-500
Kiadásért felel: az OMSZ elnöke – Szerkesztésért felel: a KEI igazgatója

Jelmagyarázat a havi mellékletben

IDŐJÁRÁSI NAPIJELENTÉS

ЕЖЕДНЕВНЫЙ МЕТЕОРОЛОГИЧЕСКИЙ БЮЛЛЕТЕНЬ · DAILY WEATHER REPORT
BULLETIN QUOTIDIEN DE TEMPS · TÄGLICHER WETTERBERICHT

97. évfolyam 172. szám. + Budapest + 1984. június 20. szerda

Az időjárási helyzet és a várható időjárás:

Egyelőre kontinensünk északi része felett vezet az időjárási frontok útja nyugatról kelet felé. Emiatt a Skandináv-félszigeten, valamint a Szovjetunió európai területének északkeleti- északi részén változékony, szeles, jobbára hűvös az idő. Közép- és Nyugat-Európa felett egy fokozatosan gyengülő leszálló légmozgású zóna helyezkedik el. Várható, hogy ez miközben gyengül, lassanként kelet felé is húzódik, így mintegy helyet ad egy nyugat felől közeledő hűvösebb, nedvesebb óceáni levegőt hozó hidegfrontnak. Ez a front a Kárpát-medence időjárására holnap estig még nem gyakorol számottevő hatást.

Magyarország legnagyobb részén kedden derült, napos idő volt, általában 10, 13 órán át sütött a nap. Északkeleten kissé több volt a felhő, ott csak 7, 8 órás napfénytartamot mértek. Néhány helyen fordult elő gyenge zápor, a Tiszántúlon zivatar. A lehullott csapadék mennyisége általában nem volt számottevő, Sárospatakról azonban 6, Káldról 7 mm-t jelentettek. A legmagasabb nappali hőmérséklet általában 22, 28 fok között volt. Szerda hajnalra 10, 15 fokig csökkent a hőmérséklet. Délelőtt derült, csendes, meleg idő volt, 11 órára 22, 25 fokig emelkedett a hőmérséklet.

Ma 12 órakor Budapesten a hőmérséklet 25 fok, a tengerszintre átszámitott légnyomás 1022 mbar volt, gyengén süllyed.

A Balaton vizének hőmérséklete 11 órakor Siófoknál 22 fok volt.

Várható időjárás csütörtök estig:

Nappali gomolyfelhőképződés várható, holnap /csütörtökön/ délután a nyugati országrészben elszórtan gyönge záporral, zivatarral.
A mérsékelt, változó irányú szél holnap délnyugati irányból megélénkül.
Várható legalacsonyabb éjszakai hőmérséklet: 12, 17,
legmagasabb nappali hőmérséklet csütörtökön: 26, 31 fok között alakul.

Bártfai Erzsébet s.k.

A hőmérséklet napi középértéke és eltérése a 100 évi átlagtól /Budapest belterületén/:

1984. VI. 19.	21,3°C	+0,9°C

1871 óta ezen a napon Budapesten előfordult

legmagasabb hőmérséklet:	33,5°C /1968/,
legalacsonyabb hőmérséklet:	8,0°C /1882/.

84.388.

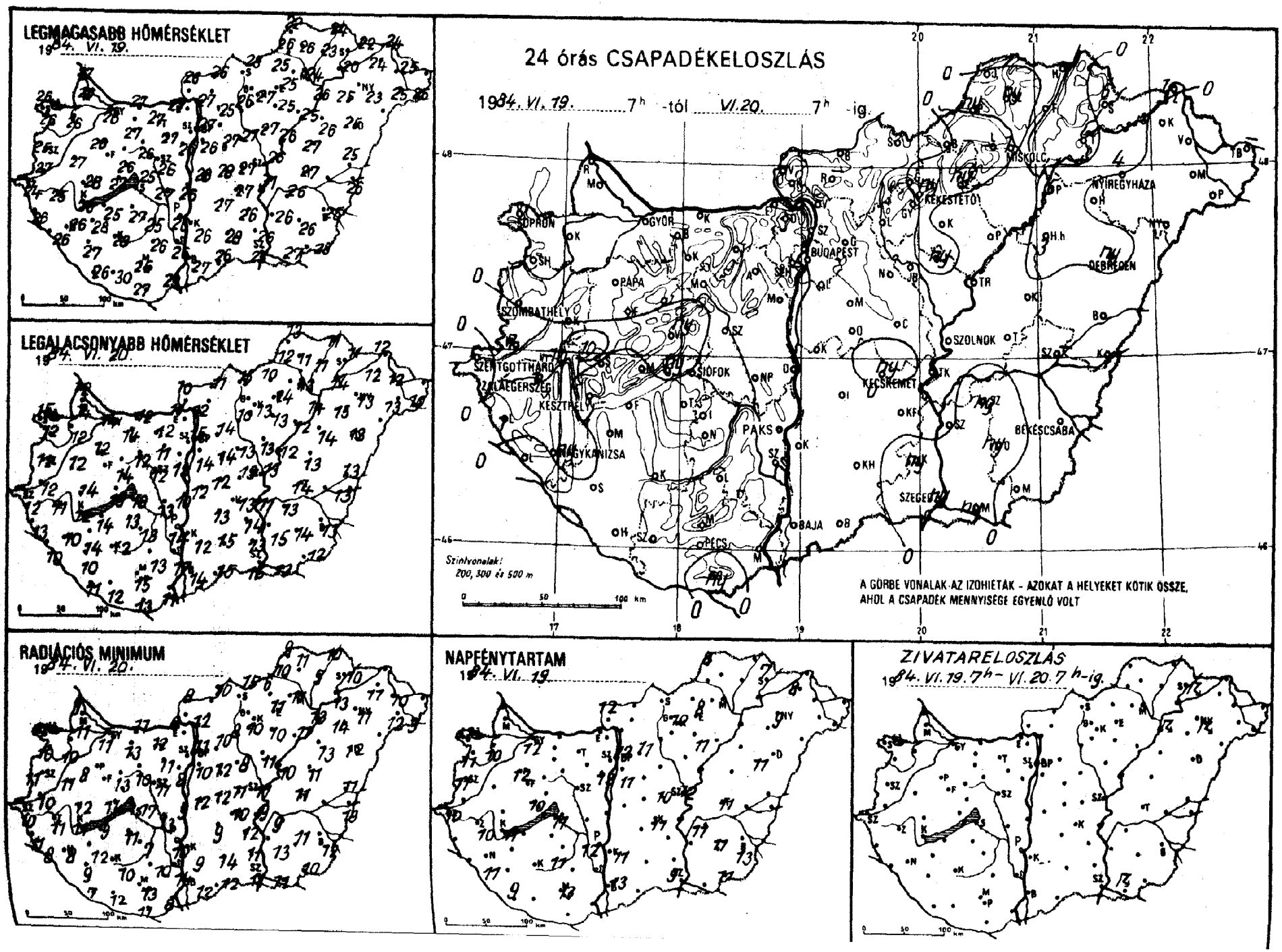
LEGMAGASABB HŐMÉRSÉKLET
1984. VI. 19.
LEGALACSONYABB HŐMÉRSÉKLET
1984. VI. 20.
RADIÁCIÓS MINIMUM
1984. VI. 20.
24 órás CSAPADÉKELOSZLÁS
1984. VI. 19. 7h -tól VI. 20. 7h -ig.
Szintvonalak: 200, 300 és 500 m
A GÖRBE VONALAK AZ IZOHIÉTÁK - AZOKAT A HELYEKET KÖTIK ÖSSZE, AHOL A CSAPADÉK MENNYISÉGE EGYENLŐ VOLT
NAPFÉNYTARTAM
1984. VI. 19.
ZIVATARELOSZLÁS
1984. VI. 19. 7h - VI. 20. 7h -ig.

89. VI. 2007 h-ig az utolsó 24 óra adatai						Előző nap napos órái	89. VI. 2007 h-ig az utolsó 24 óra adatai						Előző nap napos órái
állomás	csapadék (mm)		max. hőmérséklet	min. hőmérséklet	rad. min.		állomás	csapadék (mm)		max. hőmérséklet	min. hőmérséklet	rad. min.	
Győr	.	∩	26	14	11	12	Vác	.	∩	27	12	12	
Kapuvár	.	∩	26	12	10	10	Vámosmikola	.	∩	26	10	8	12
Mosonmagyaróvár	.	∩	26	14	11	10	Baja	.		27	14	12	13
Rajka	.		27	12	9		Bácsalmás	.		26	15	12	
Sopron	.	∩	26	15	11	12	Izsák	.		27	13	9	
Sopronhorpács	.	∩	26	12	10	11	Kalocsa	.	∩	26	12	9	11
Kőszeg	.		27	12	11		Kecskemét	ny	∇ ∩	27	13	10	11
Körmend	7	∇	27	12	10		Kiskunfélegyháza	.	∩	26	14	12	
Szentgotthárd	.	∩	24	12	10	10	Kiskunhalas	.	∩	28	15	14	
Szombathely	.		25	12	11	11	Kunszentmiklós	.		28	12	12	
Lenti	1		26	13	11		Tiszakécske	.	∩	31	11	9	
Letenye	.	∩	26	10	8		Balassagyarmat	.	∩	26	11	10	
Nagykanizsa	ny	∇ ∩	26	10	8	11	Romhány	–		–	–	–	
Zalaegerszeg	1	∇ ∩	25	11	11	10	Salgótarján	.		28	15	15	
Farkasgyepű	.		26	12	10		Eger	ny		25	14	11	8
Keszthely	.	∩	26	12	11	11	Galyatető	.		21	12	9	
Mencshely	.	∩	24	15	9	10	Gyöngyös	.		27	13	10	
Pápa	.	∩	26	12	8	12	Kékestető	ny	∇ ∩	18	11	9	10
Sümeg	10	∇ =	28	14	12		Kompolt	.	∩	25	13	10	11
Tihany	ny	∩	27	16	14		Lőrinci	.	∩	26	10	8	
Veszprém	ny		26	14	13		Poroszló	.	∩	25	12	11	
Zirc	.	∩	24	9	8		Jászapáti	ny	∇ ∩	27	13	11	
Fonyód	.		25	14	9		Jászberény	.	∩	27	12	11	
Homokszt. györgy	.	∩	26	11	7	9	Karcag	.		27	13	11	
Kaposvár	.		28	12	10		Szolnok	.		26	13	11	12
Marcali	.	∩	28	14	12		Tiszaroff	.	∩	26	12	10	
Siófok	.		25	18	17	11	Túrkeve	.		27	14	11	11
Somogyszob	.	∩	27	10	9		Kistelek	ny	∇	26	13	11	
Tab	.	∩	27	13	11		Makó	ny	⊂ =	27	13	11	
Bábolna	.		26	13	10		Szeged	ny	∇ ∩	25	13	11	9
Esztergom	.	∩	27	11	8		Szentes	.		26	15	13	
Csabér	.		27	14	13		Borsodnádasd	.	∩	25	10	6	
Komárom	.		27	12	11		Füged	.	∩	23	11	9	
Tatabánya	.	∩	27	12	12		Hidasnémeti	.	=	24	11	10	
Alcsútdoboz	.	∩	27	11	11		Jósvafő	.	∩	22	13	9	8
Dunaújváros	.	∩	26	10	9		Lillafüred	–		–	–	–	
Martonvásár	.	∩	26	13	8	13	Miskolc	1	∇ =	24	12	11	–
Mór	.	∩	26	12	10		Putnok	ny	, =	26	12	10	
Nagyhörcsökp.	.	∩	27	13	13		Sárospatak	6	⊂ ∩	22	11	10	7
Szabadbattyán	.	∩	26	12	11		Szendrőlád	ny	∇ ≡	26	11	11	
Jegyszemcse	.	∩	25	13	7	11	Tokaj	.		20	14	13	
Lengyel	.		26	13	10		Kisvárda	.	=	24	12	11	8
Paks	.	∩	26	14	10	12	Mátészalka	.	∩	25	13	12	
Szekszárd	.		26	17	14		Nyíregyháza	4	⊂ ∩	23	13	11	9
Árpádtető	.		24	12	10		Nyírlugos	–		–	–	–	
Mohács	.	∩	29	11	8		Pátyod	.	∩	25	10	9	
Pécs	.	∩	25	15	13	13	Tiszabecs	–		–	–	–	
Siklós	ny		27	13	11		Vásárosnamény	.	∩	25	12	10	
Szigetvár	.	∩	30	12	12		Záhony	1	≡	24	12	12	
Udaörs	.		25	12	10		Berettyóújfalu	.		25	13	11	
Bp. Lőrinc	.	∩	26	14	10	11	Debrecen	ny	∇ ∩	25	13	12	11
Bp. Met. Int.	.		27	15	11	12	Hajdúdorog	.		25	15	14	
Bp. Szab. hegy	.		23	18	17		Hortobágy	3	∇	26	14	13	
Szépalmi	.	=	27	13	11	10	Körösszakál	.	∩	26	13	13	
Dobogókő	.		22	12	9		Polgár	5	⊂	26	14	13	
Gödöllő	.	∩	25	14	10	11	Békéscsaba	.	∩	25	13	12	13
Királyrét	.	∩	25	9	8		Mezőhegyes	.		26	12	10	11
Szolnok	.	∩	27	14	12		Orosháza	ny	∇ ∩	26	14	11	11
Nagykáta	.	∩	27	13	8		Szarvas	ny	∇ ∩	26	13	9	11
Szentendre		∩	28	13	12		Szeghalom	–		–	–	–	

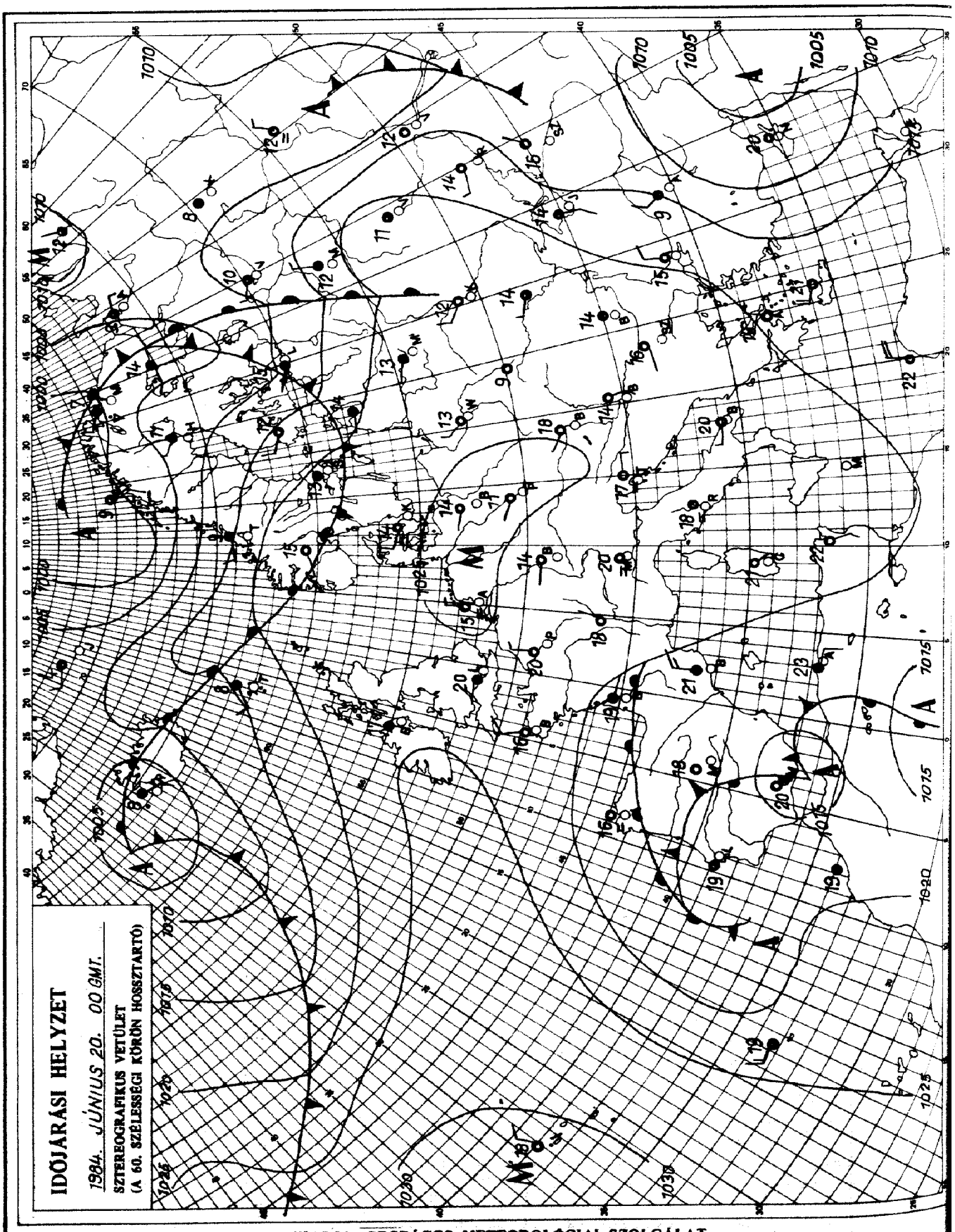

KIADJA: ORSZÁGOS METEOROLÓGIAI SZOLGÁLAT
Készíti: Központi Előrejelző Intézet Analízis- és Rövidtávú Prognózis Központja – T.: 273-018
Megjelenik naponként
Évi előfizetési díja: 1760,- Ft. – Megrendelhető: 1024 Budapest, II., Kitaibel Pál u. 1. – T.: 353-500
Kiadásért felel: az OMSZ elnöke – Szerkesztésért felel: a KEI igazgatója

Jelmagyarázat a havi mellékletben

IDŐJÁRÁSI NAPIJELENTÉS

ЕЖЕДНЕВНЫЙ МЕТЕОРОЛОГИЧЕСКИЙ БЮЛЛЕТЕНЬ · DAILY WEATHER REPORT
BULLETIN QUOTIDIEN DE TEMPS · TÄGLICHER WETTERBERICHT

97. évfolyam 173. szám. + Budapest + 1984. június 21. csütörtök

Az időjárási helyzet és a várható időjárás:

Középpontjával a Norvég-tenger térsége fölött egy mérsékelt égövi ciklon örvénylik. Ennek frontrendszere csütörtök reggelre elérte a kontinens nyugati részét. Hatására többfelé erősen megnövekedett a felhőzet, esőkről, záporokról érkeztek jelentések. Ugyanakkor a szárazföld középső részén nem volt számottevő sebességü légmozgás, az időjárás alakitásában a felhőoszlató, leszálló légmozgások szerepe volt a meghatározó. Emiatt általában csendes, napos, száraz idő volt. Mivel az emlitett frontrendszer valószinüleg eléri a Kárpát-medencét, hazánkban is változékonyra fordul az idő.

Szerdán Magyarországon jobbára napos idő volt, általában 10, 13 órán át sütött a nap. Jelentéktelen mennyiségü csapadékot csupán a Dunántúl nyugati részéről jelentettek. A hőmérséklet csúcsértéke 24 és 30 fok között alakult. Enyhe volt az éjszaka; hajnalra mindössze 11, 17 fokig csökkent a hőmérséklet. Csütörtök délelőtt napos idő volt az országban, a hőmérséklet 11 órakor 21 és 27 fok között alakult.

Ma 12 órakor Budapesten a hőmérséklet 26 fok, a tengerszintre átszámitott légnyomás 1012 mbar, mérsékelten süllyed.

A Balaton vizének hőmérséklete Siófoknál 11 órakor 22 fok volt.

Várható időjárás péntek estig:

Délnyugat- nyugat felől időnként erős felhősödésre és előbb a Dunántúlon, majd másutt is záporokra, zivatarokra kell számitani.
Helyenként jégeső is előfordul.
Többfelé megélénkül, főleg zivatarok idején viharossá fokozódik a délnyugati szél.
Várható legalacsonyabb éjszakai hőmérséklet: 14, 19 fok között alakul, a délutáni hőmérséklet pénteken: nyugaton már csak 20, 25 fok között, keleten még kevéssel 25 fok fölött valószinü.

Németh Lajos s.k.

TÁVOLABBI KILÁTÁSOK SZOMBATTÓL-KEDDIG:

Az időszak nagy részén gyakran lesz erősen felhős az ég, és többször lehet számitani záporok, zivatarok kialakulására. A hét elején már több lesz a napsütés, de még záporok, zivatarok időnként előfordulhatnak. Legalacsonyabb hajnali hőmérséklet: 10, 15 fok között várható. Legmagasabb nappali hőmérséklet: eleinte 20, 25 fok között, majd 25 fok körül lesz. Jelentős mennyiségü /legalább 5 mm napi/ csapadék az ország területének 70 százalékán várható.

KÖZÉPTÁVÚ ELŐREJELZŐ OSZTÁLY

A hőmérséklet napi középértéke és eltérése a 100 évi átlagtól /Budapest belterületén/:

1984. VI. 20.	22,3°C	+2,3°C

1871 óta ezen a napon Budapesten előfordult

legmagasabb hőmérséklet:	35,1°C /1908/,
legalacsonyabb hőmérséklet:	8,7°C /1923/.

84.429.

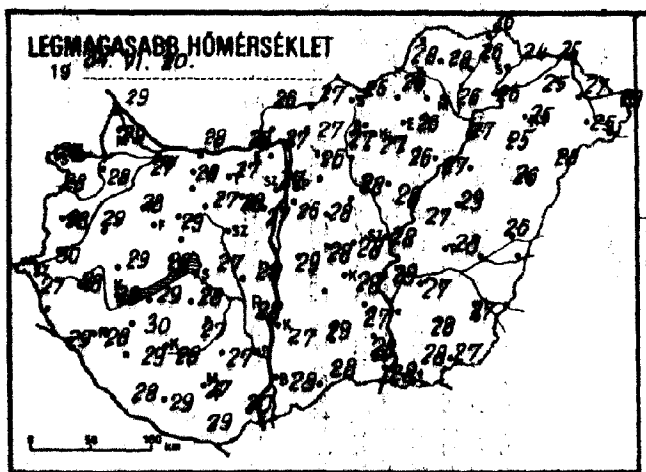
LEGMAGASABB HŐMÉRSÉKLET
19 84. VI. 20.

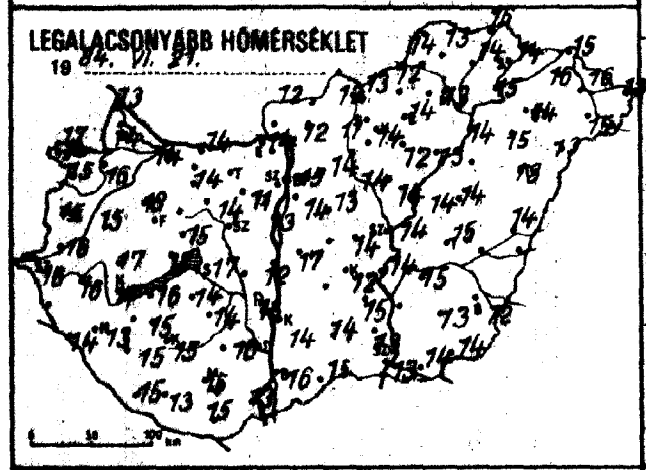
LEGALACSONYABB HŐMÉRSÉKLET
19 84. VI. 21.

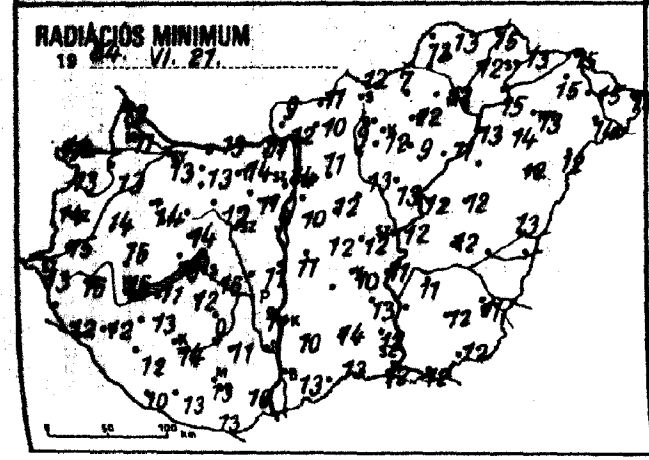
RADIÁCIÓS MINIMUM
19 84. VI. 21.

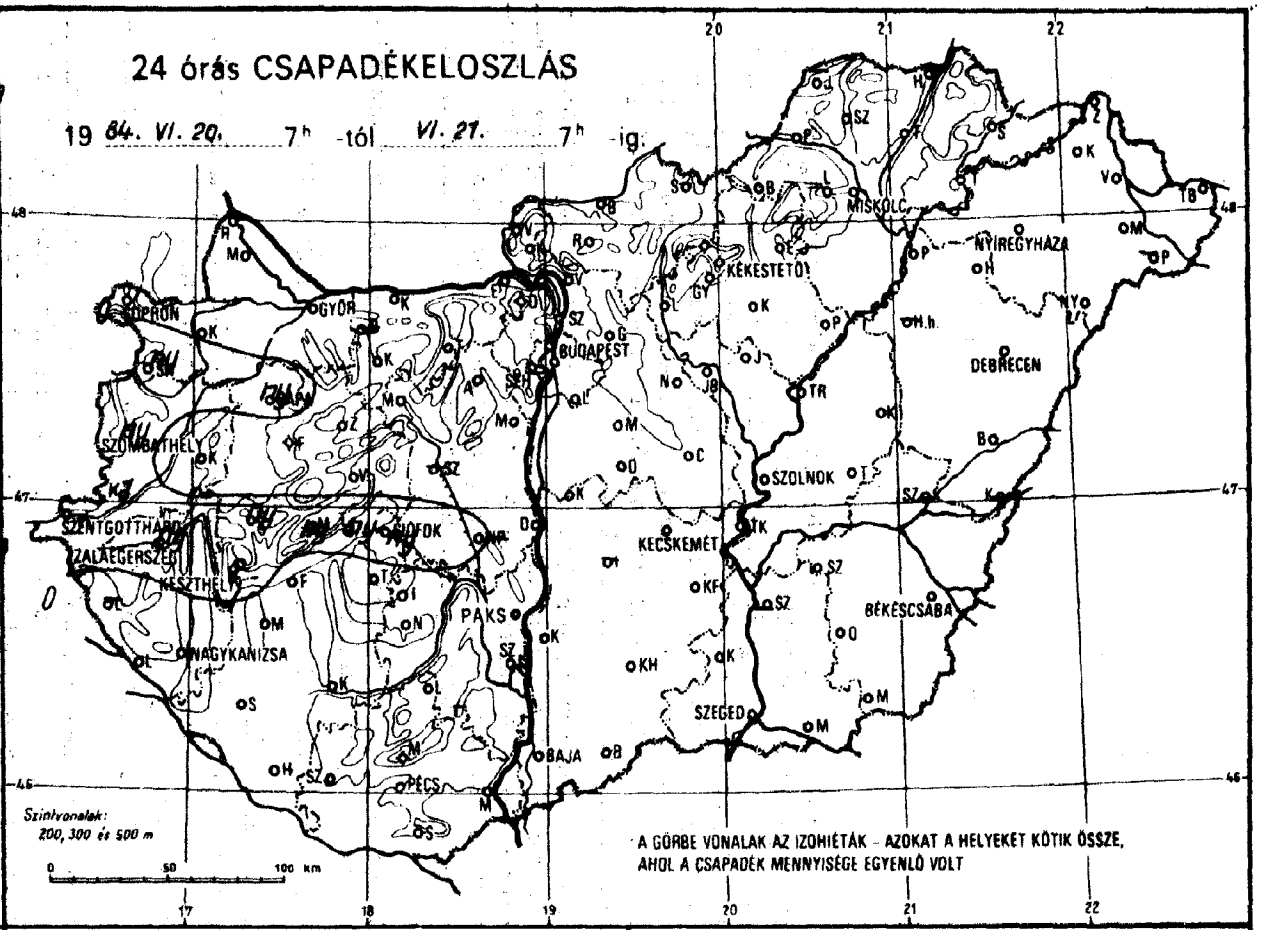
24 órás CSAPADÉKELOSZLÁS
19 84. VI. 20. 7h -tól VI. 21. 7h -ig.
SOPRON
GYŐR
BUDAPEST
MISKOLC
NYÍREGYHÁZA
KÉKESTETŐ
DEBRECEN
SZOMBATHELY
SZOLNOK
SZENTGOTTHÁRD
ZALAEGERSZEG
KESZTHELY
KECSKEMÉT
PAKS
BÉKÉSCSABA
NAGYKANIZSA
SZEGED
BAJA
PÉCS
Szintvonalak:
200, 300 és 500 m
A GÖRBE VONALAK AZ IZOHIÉTÁK - AZOKAT A HELYEKET KÖTIK ÖSSZE, AHOL A CSAPADÉK MENNYISÉGE EGYENLŐ VOLT

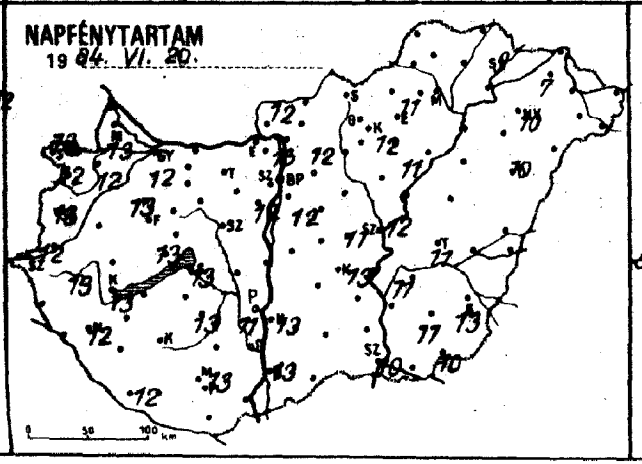
NAPFÉNYTARTAM
19 84. VI. 20.

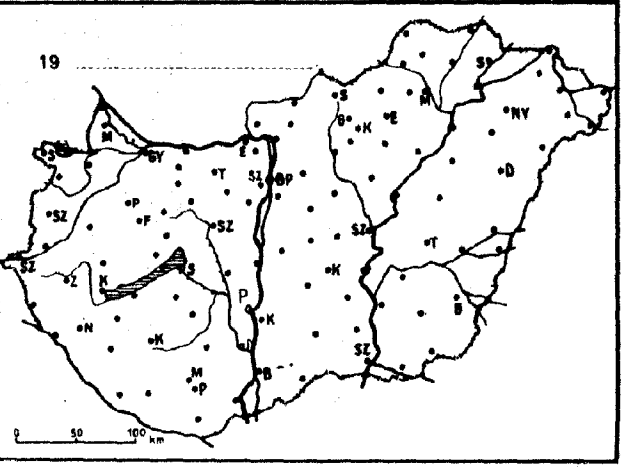
19

1984. VI. 20. 7^h-ig az utolsó 24 óra adatai						Előző nap napos órái
állomás	csapadék (mm)		max. hőmérséklet	min. hőmérséklet	rad. min.	
r	•	⌐	27	14	13	12
vár	•	⌐	28	16	13	12
onmagyaróvár	•	⌐	29	14	11	13
a	•	=	29	13	12	
on	•	⌐	27	17	14	13
onhorpács	ny	⌐	28	15	13	12
l	•		29	15	14	
mend	1		30	16	15	
tgotthárd	1		27	16	13	12
nbathely	ny		28	15	14	13
i	–		–	–	–	
nye	•	⌐	29	14	12	
ykanizsa	•	⌐	28	13	12	12
egerszeg	ny	⌐	28	16	16	13
asgyepű	•		27	18	14	
thely	2	⌐	29	17	16	13
rshely	ny	=	26	17	11	13
a	ny	⌐	28	18	14	13
eg	ny	=	29	17	16	
ny	ny	=	28	17	16	
prém	•		29	15	14	
	•	⌐	25	12	12	
yód	•		29	16	11	
nokszt. György	•	⌐	28	15	10	12
osvár	•		28	15	14	
ali	•	⌐	30	15	13	
ok	ny		27	17	16	13
ogyszob	•	⌐	29	15	12	
	•	⌐	28	14	12	
olna	–		–	–	–	
rgom	•		28	14	11	
ét	•	⌐	28	14	13	
ázom	•	⌐	28	14	13	
bánya	•	⌐	27	14	–	
ldoboz	•	⌐	28	11	11	
ujváros	•		28	12	11	
ónvásár	•		27	13	9	12
	•	=	27	14	12	
yhörcsökp.	–		–	–	–	
adbattyán	–		–	–	–	
emcse	•	⌐	27	14	9	13
gyel	•		27	16	11	
	•	⌐	28	13	11	11
ázárd	–		–	–	–	
ítető	•		25	17	11	
ács	•		30	13	10	
	•	⌐	27	15	13	13
ás	•		29	15	13	
tvár	•	⌐	29	13	13	
ács	•	⌐	27	12	10	
Lőrinc	•	⌐	26	14	10	12
Met. Int.	•	=	27	15	14	13
Szab. hegy	•	=	23	18	17	
ád	•	=	28	14	12	11
ugókő	•		22	16	17	
ető	•	⌐	26	14	11	12
yrét	•	≡	25	10	9	
ar	•	⌐	28	13	12	
rkáta	•	⌐	28	14	13	
ladre	•		28	13	13	

1984. VI. 20. 7^h-ig az utolsó 24 óra adatai						Előző nap napos órái
állomás	csapadék (mm)		max. hőmérséklet	min. hőmérséklet	rad. min.	
Vác	•	⌐	27	12	12	
Vámosmikola	•	⌐	26	12	9	12
Baja	•	⌐	28	16	13	13
Bácsalmás	•		28	15	13	
Izsák	–		–	–	–	
Kalocsa	•	⌐	27	14	10	13
Kecskemét	•		28	12	10	13
Kiskunfélegyháza	•	⌐	27	15	13	
Kiskunhalas	•	⌐	29	14	14	
Kunszentmiklós	•		29	17	11	
Tiszakécske	•	⌐	29	14	11	
Balassagyarmat	•	⌐	27	12	11	
Romhány	•	⌐	27	11	10	
Salgótarján	•		26	13	12	
Eger	•		26	14	12	11
Galyatető	•		21	14	11	
Gyöngyös	•		27	14	12	
Kékestető	•	⌐	19	13	11	12
Kompolt	•	⌐	26	12	9	11
Lőrinci	•	⌐	27	11	9	
Poroszló	•	⌐	27	13	11	
Jászapáti	•	⌐	28	14	13	
Jászberény	•		27	14	12	
Karcag	•	⌐	29	14	12	
Szolnok	•	⌐	28	14	12	12
Tiszaroff	•	⌐	27	14	12	
Túrkeve	•		28	15	12	11
Kistelek	•		29	13	12	
Makó	•	⌐	28	14	12	
Szeged	•	⌐	28	13	12	10
Szentes	–		–	–	–	
Borsodnádasd	•	⌐	26	12	7	
Füged	•	⌐	26	14	12	
Hidasnémeti	•		26	16	15	
Jósvafő	–		–	–	–	–
Lillafüred	–		–	–	–	
Miskolc	•	=	26	13	12	–
Putnok	•	⌐	28	14	12	
Sárospatak	•	⌐	24	14	13	9
Szendrőlád	•	⌐	28	13	13	
Tokaj	•		26	15	15	
Kisvárda	•	=	25	16	15	7
Mátészalka	•	⌐	25	15	14	
Nyíregyháza	•	⌐	25	14	13	10
Nyírlugos	•	⌐	28	13	12	
Pátyod	–		–	–	–	
Tiszabecs	•	⌐	29	13	12	
Vásárosnamény	•		27	16	15	
Záhony	•		25	15	15	
Berettyóújfalu	•		26	14	13	
Debrecen	•		26	13	12	10
Hajdúdorog	•		25	15	14	
Hortobágy	–		–	–	–	
Körösszakál	–		–	–	–	
Polgár	•	⌐	27	14	13	
Békéscsaba	•	⌐	27	12	11	13
Mezőhegyes	•	⌐	27	14	12	10
Orosháza	•	⌐	28	13	12	11
Szarvas	•		27	15	11	11
Szeghalom	–		–	–	–	

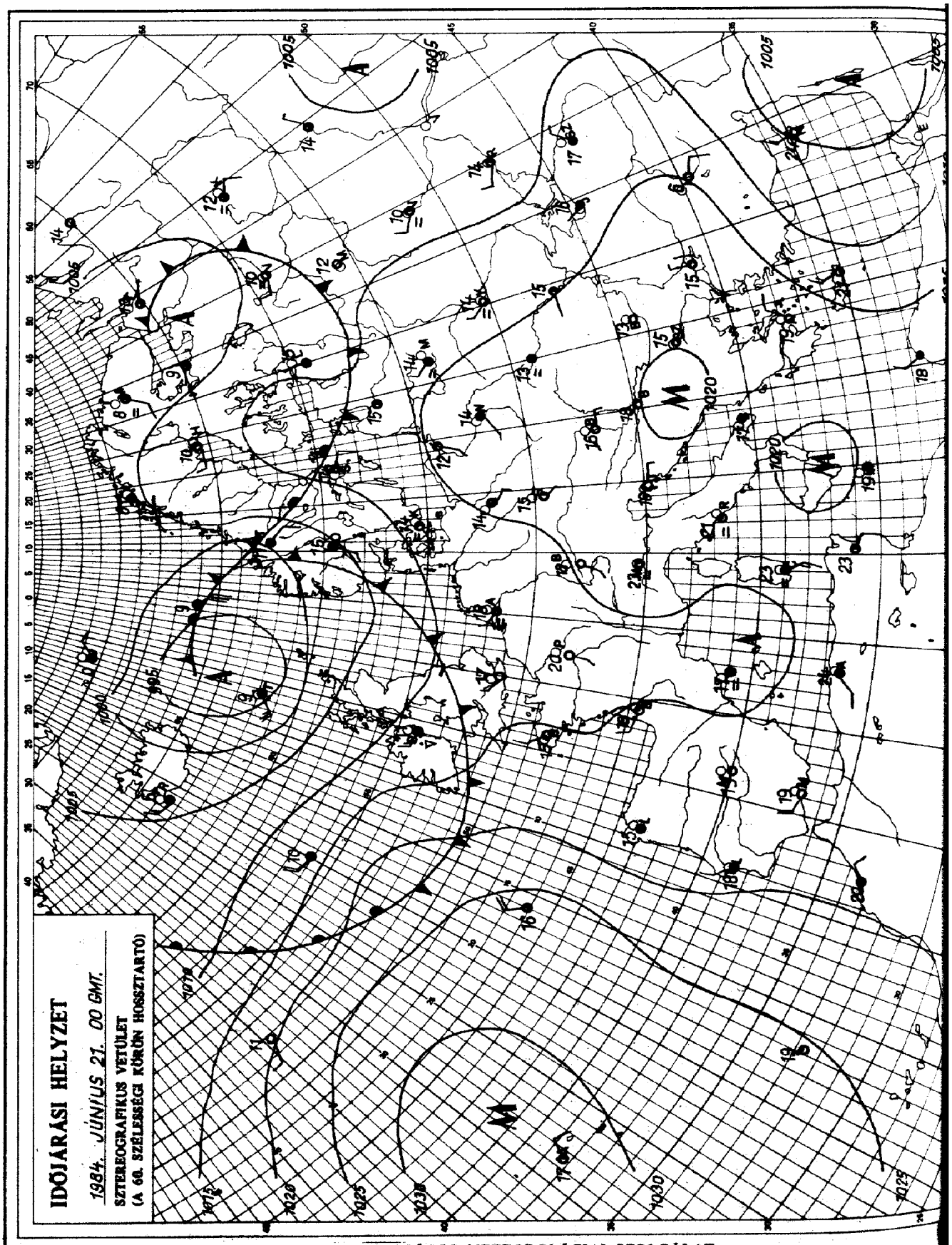

KIADJA: ORSZÁGOS METEOROLÓGIAI SZOLGÁLAT
Készíti: Központi Előrejelző Intézet Analízis- és Rövidtávú Prognózis Központja – T.: 273-018
Megjelenik naponként
Évi előfizetési díja: 1760,- Ft. – Megrendelhető: 1024 Budapest, II., Kitaibel Pál u. 1. – T.: 353-500
Kiadásért felel: az OMSZ elnöke – Szerkesztésért felel: a KEI igazgatója

Jelmagyarázat a havi mellékletben

IDŐJÁRÁSI NAPIJELENTÉS

ЕЖЕДНЕВНЫЙ МЕТЕОРОЛОГИЧЕСКИЙ БЮЛЛЕТЕНЬ • DAILY WEATHER REPORT
BULLETIN QUOTIDIEN DE TEMPS • TÄGLICHER WETTERBERICHT

97. évfolyam 174. szám + Budapest + 1984. június 22. péntek

Az időjárási helyzet és a várható időjárás:

Európa nyugati, északnyugati vidékein az időjárást egy nagy kiterjedésü mérsékelt égövi ciklon alakitja. Ennek áramlási rendszerében váltakozó nedvességtartalmú egyre hüvösebb léghullámok érkeznek a szárazföld középső területei felé. A hüvös levegő első hulláma péntek délelőtt kb. a Stockholm - Berlin - München - Barcelóna vonalban húzódott, és lassan sodródott kelet felé. Környezetében az időnként megnövekvő felhőzetből esők, záporok alakulnak ki, sőt több körzetben heves zivatar is előfordul. A hétvégi időjárásunkat az óceáni léghullámok irányitják, igy változékony lesz az idő.

Hazánkban csütörtökön kora délelőtt egy-két helyen még előfordult gyenge zápor, majd átmenetileg mindenütt csökkent a felhőzet. A délutáni órákban a nyugati határszélen zivatarfelhők jelentek meg. Előbb ott, majd éjszaka az ország középső és keleti területein is többfelé volt zápor, zivatar, helyenként jégeső. Egy-egy erős zivatargócban rövid idő alatt nagy mennyiségü, felhőszakadás-méretü csapadék hullott. Péntek reggel 7 óráig Nyirlugoson 34, Hajdudorogon 35 mm eső esett, Putnokról 67, Balassagyarmatról 71 mm-t jelentettek. Csütörtökön a legmagasabb nappali hőmérséklet általában 27 és 31 fok között alakult. Péntek hajnalra csupán 14, 19 fokig hült le a levegő. Délelőtt változóan felhős volt az ég. Néhány helyen esett az eső, zápor. 11 órakor a hőmérséklet elérte a 20, 25 fokot.

Ma 12 órakor Budapesten 25 fokot mértek, a tengerszintre átszámitott légnyomás 1008 mbar, alig változik.

A Balaton vizének hőmérséklete Siófoknál 11 órakor 23 fok volt.

Várható időjárás szombat estig:

Gyakran erősen megnövekszik a felhőzet és továbbra is kell számitani záporra, zivatarra, egy-két helyen jégeső is előfordulhat.
Az északnyugati szél időnként megélénkül, helyenként megerősödik.
A legalacsonyabb éjszakai hőmérséklet: 12, 17,
a legmagasabb nappali hőmérséklet szombaton: 22, 26 fok között valószinü.

Vadkerti Ferenc s.k.

A hőmérséklet napi középértéke és eltérése a 100 évi átlagtól /Budapest belterületén/:

1984. VI. 21.	24,0°C	+4,1°C

1871 óta ezen a napon Budapesten előfordult

legmagasabb hőmérséklet:	32,7°C /1908/,
legalacsonyabb hőmérséklet:	8,0°C /1910/.

84.430.

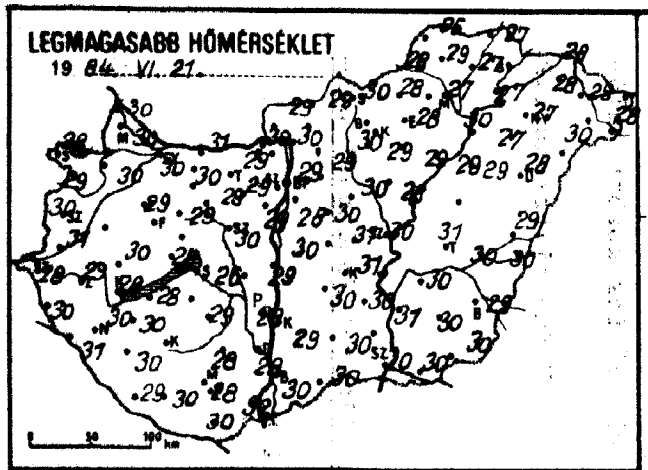
LEGMAGASABB HŐMÉRSÉKLET
19 84. VI. 21.

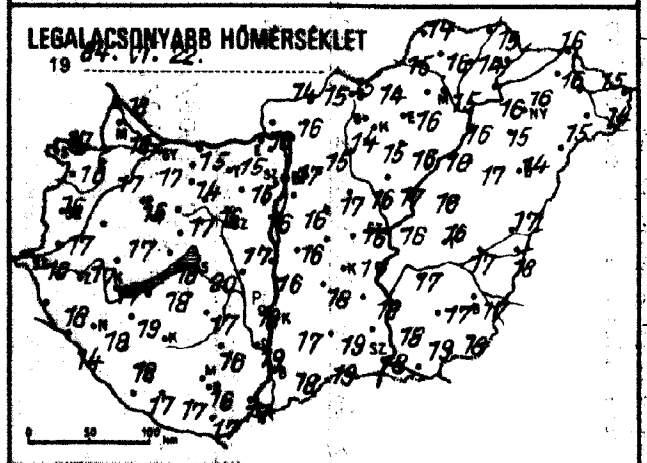
LEGALACSONYABB HŐMÉRSÉKLET
19 84. VI. 22.

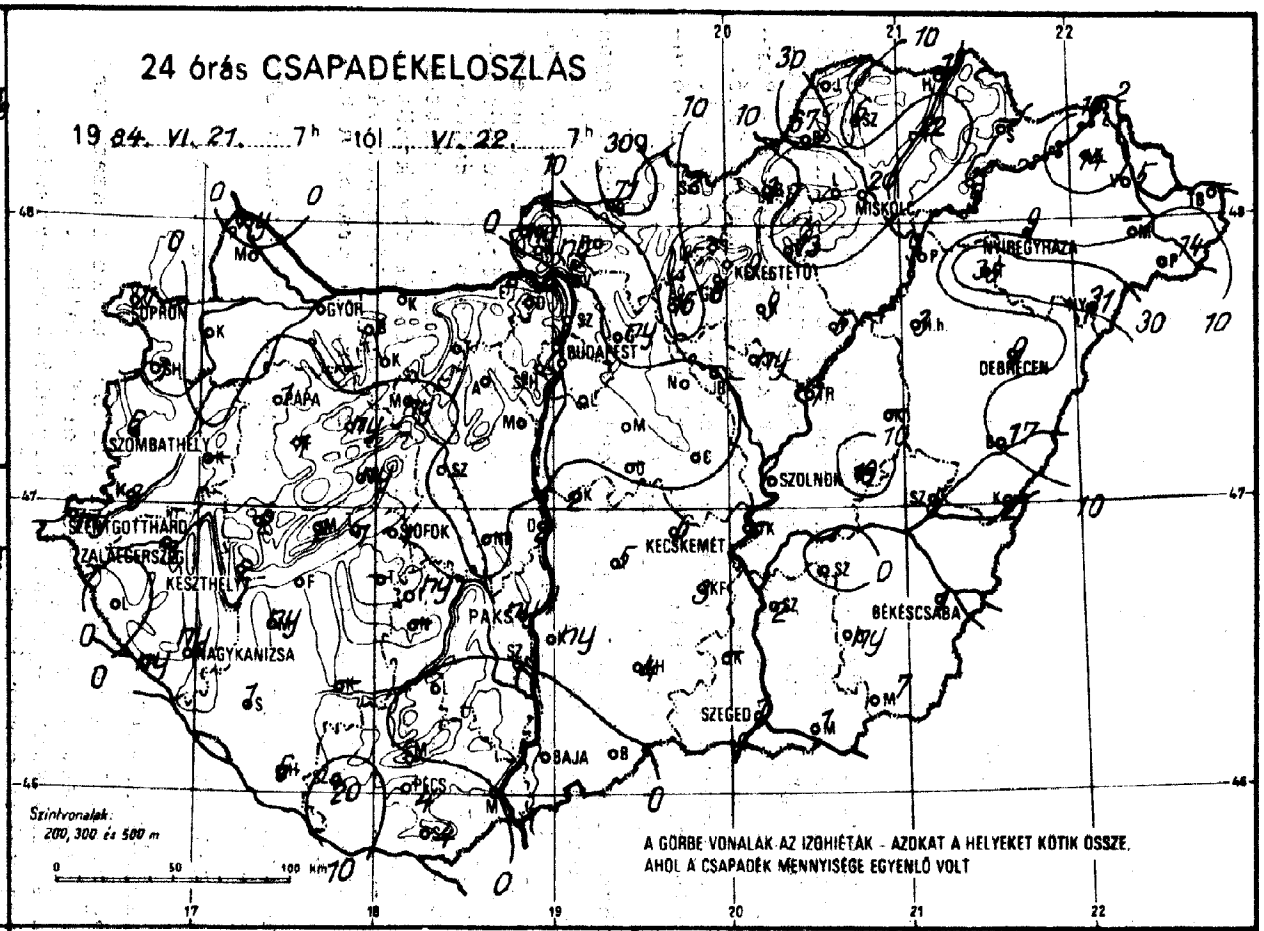
24 órás CSAPADÉKELOSZLÁS
19 84. VI. 21. 7h -tól VI. 22. 7h 30-ig
GYŐR
BUDAPEST
MISKOLC
NYÍREGYHÁZA
KÉKESTETŐ
DEBRECEN
SZOMBATHELY
SZOLNOK
KECSKEMÉT
KESZTHELY
PAKS
BÉKÉSCSABA
NAGYKANIZSA
SZEGED
BAJA
PÉCS
Szintvonalak: 200, 300 és 500 m
A GÖRBE VONALAK AZ IZOHIÉTÁK - AZOKAT A HELYEKET KÖTIK ÖSSZE, AHOL A CSAPADÉK MENNYISÉGE EGYENLŐ VOLT

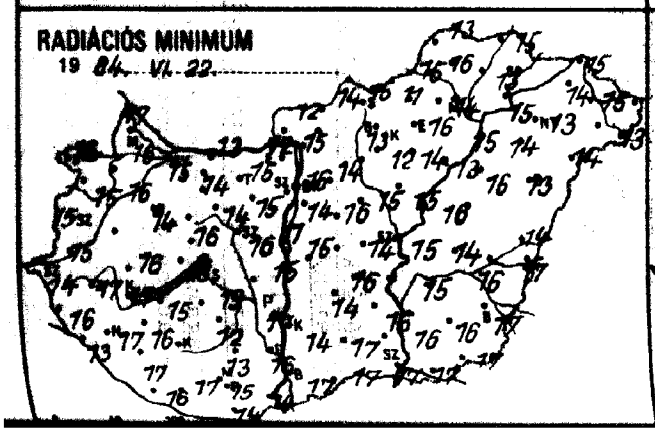
RADIÁCIÓS MINIMUM
19 84. VI. 22.

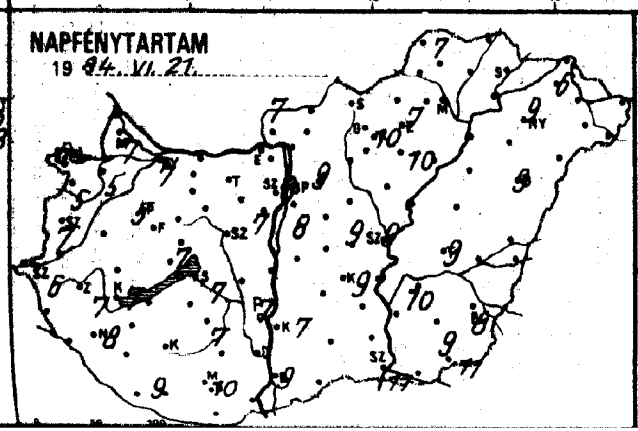
NAPFÉNYTARTAM
19 84. VI. 21.

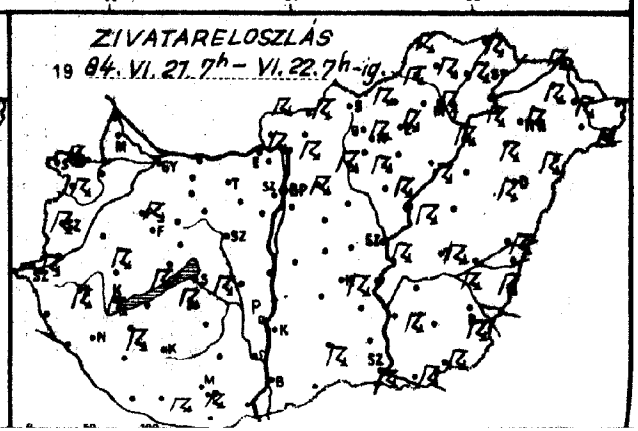
ZIVATARELOSZLÁS
19 84. VI. 21. 7h - VI. 22. 7h-ig

19 84.VI.22. 07 h-ig az utolsó 24 óra adatai

állomás	csapadék (mm)		max. hőmérséklet	min. hőmérséklet	rad. min.	Előző nap napos órái
Győr	•	⌒	30	17	15	7
Kapuvár	•	⌒	30	17	16	5
Mosonmagyaróvár	•		30	18	16	7
Rajka	ny		30	18	17	
Sopron	1	⊼	28	17	16	6
Sopronhorpács	1	⊼	29	16	15	5
Káld	–		–	–	–	
Körmend	3		31	17	15	
Szentgotthárd	ny	⊼	28	16	14	6
Szombathely	6	⊼	30	16	15	7
Lenti	•		30	18	16	
Letenye	ny	▽ ⌒	31	14	13	
Nagykanizsa	ny		30	18	17	8
Zalaegerszeg	3	⊼	29	17	17	7
Farkasgyepű	1		29	16	15	
Keszthely	2	⊼	28	17	17	7
Mencshely	2	⊼ =	26	17	13	7
Pápa	1	⊼	29	16	14	5
Sümeg	2	⊼ ⌒	30	17	16	
Tihany	1	⊼ =	28	18	15	
Veszprém	ny		29	17	16	
Zirc	ny	=	27	15	14	
Fonyód	3		28	18	15	
Homokszt. györgy	6	=	29	17	16	9
Kaposvár	–		–	–	–	
Marcali	ny	⊼ ⌒	30	19	16	
Siófok	1	⊼	26	20	19	7
Somogyszob	1		30	18	17	
Tab	–		–	–	–	
Bábolna	•		30	16	14	
Esztergom	•		30	16	12	
Kisbér	•	⌒	30	14	14	
Komárom	•		31	15	13	
Tatabánya	•	⌒	29	15	15	
Alcsútdoboz	•		29	15	15	
Dunaújváros	2		29	16	15	
Martonvásár	•		29	16	11	7
Mór	ny	=	29	16	14	
Nagyhörcsökp.	–		–	–	–	
Szabadbattyán	•	⌒	30	17	16	
Iregszemcse	ny	=	29	17	12	7
Lengyel	•	=	28	16	13	
Paks	ny	▽	29	18	17	7
Szekszárd	•		29	19	16	
Árpádtető	•		25	17	15	
Mohács	•		32	17	14	
Pécs	4	⊼ ⌒	28	16	15	10
Siklós	4	⌒	30	17	14	
Szigetvár	20	⊼ =	30	17	17	
Budaörs	•	⌒	29	16	15	
Bp. Lőrinc	•	⌒	28	16	14	8
Bp. Met. Int.	•	=	29	17	16	8
Bp. Szab. hegy	•	=	26	17	16	
Cegléd	•	=	31	16	14	9
Dobogókő	•		24	15	11	
Gödöllő	ny	⊼ ⌒	29	15	14	9
Királyrét	ny	⊼ ⌒	28	13	11	
Monor	•	⌒	30	17	16	
Nagykáta	•	⌒	30	16	15	
Szentendre	•		32	16	15	

19 84.VI.22. 07 h-ig az utolsó 24 óra adatai

állomás	csapadék (mm)		max. hőmérséklet	min. hőmérséklet	rad. min.	Előző nap napos órái
Vác	ny	⊼ ⌒	30	16	15	
Vámosmikola	1	⊼ ⌒	29	14	12	7
Baja	•		30	18	17	9
Bácsalmás	•		30	19	17	
Izsák	5	▽ =	30	18	14	
Kalocsa	ny		29	17	14	7
Kecskemét	6	⊼ ⌒	31	17	16	9
Kiskunfélegyháza	3	▽	30	18	16	
Kiskunhalas	4	⊼ ⌒	30	19	17	
Kunszentmiklós	2	▽	30	16	15	
Tiszakécske	–		–	–	–	
Balassagyarmat	71	⊼ ▲	29	15	14	
Romhány	–		–	–	–	
Salgótarján	2	▽	30	15	15	
Eger	13	⊼ =	28	16	16	7
Galyatető	–		–	–	–	
Gyöngyös	8	⊼ =	29	15	12	
Kékestető	9	⊼ =	22	13	12	10
Kompolt	9		29	16	14	10
Lőrinci	16	⊼ =	30	14	13	
Poroszló	5	⊼	29	16	13	
Jászapáti	ny	⊼ =	31	17	15	
Jászberény	–		–	–	–	
Karcag	–		–	–	–	
Szolnok	2	⊼ =	30	16	15	9
Tiszaroff	1	⊼ =	28	16	16	
Túrkeve	19	⊼	31	16	14	9
Kistelek	–		–	–	–	
Makó	1	⊼	30	19	17	
Szeged	1	⊼	30	18	17	11
Szentes	2	⊼	31	18	16	
Borsodnádasd	3	⊼ ▲	28	14	11	
Fügöd	22	⊼ =	27	14	13	
Hidasnémeti	1	⊼ =	27	15	15	
Jósvafő	14	⊼ ⌒	25	14	13	7
Lillafüred	–		–	–	–	
Miskolc	20	⊼ =	27	15	14	–
Putnok	67	⊼ ▲ =	28	15	15	
Sárospatak	–		–	–	–	–
Szendrőlád	6	⊼ ⌒	29	16	16	
Tokaj	9	⊼	27	16	15	
Kisvárda	14	⊼ =	28	16	14	6
Mátészalka	–		–	–	–	
Nyíregyháza	9	⊼	27	16	13	9
Nyírlugos	34	⊼ =	30	15	14	
Pátyod	14	⊼	28	14	13	
Tiszabecs	–		–	–	–	
Vásárosnamény	5	⊼	29	15	15	
Záhony	2	⊼	28	16	15	
Berettyóújfalu	17	⊼	29	17	14	
Debrecen	9	⊼	28	14	13	9
Hajdúdorog	35	⊼ =	27	15	14	
Hortobágy	3	▽	29	17	16	
Körösszakál	2	⊼	30	18	17	
Polgár	9	⊼ =	30	16	15	
Békéscsaba	1	⊼ =	29	17	17	8
Mezőhegyes	7	⊼	30	18	17	11
Orosháza	ny	⌒	30	17	16	9
Szarvas	•	⌒	30	17	15	10
Szeghalom	5	⊼ +	30	17	16	

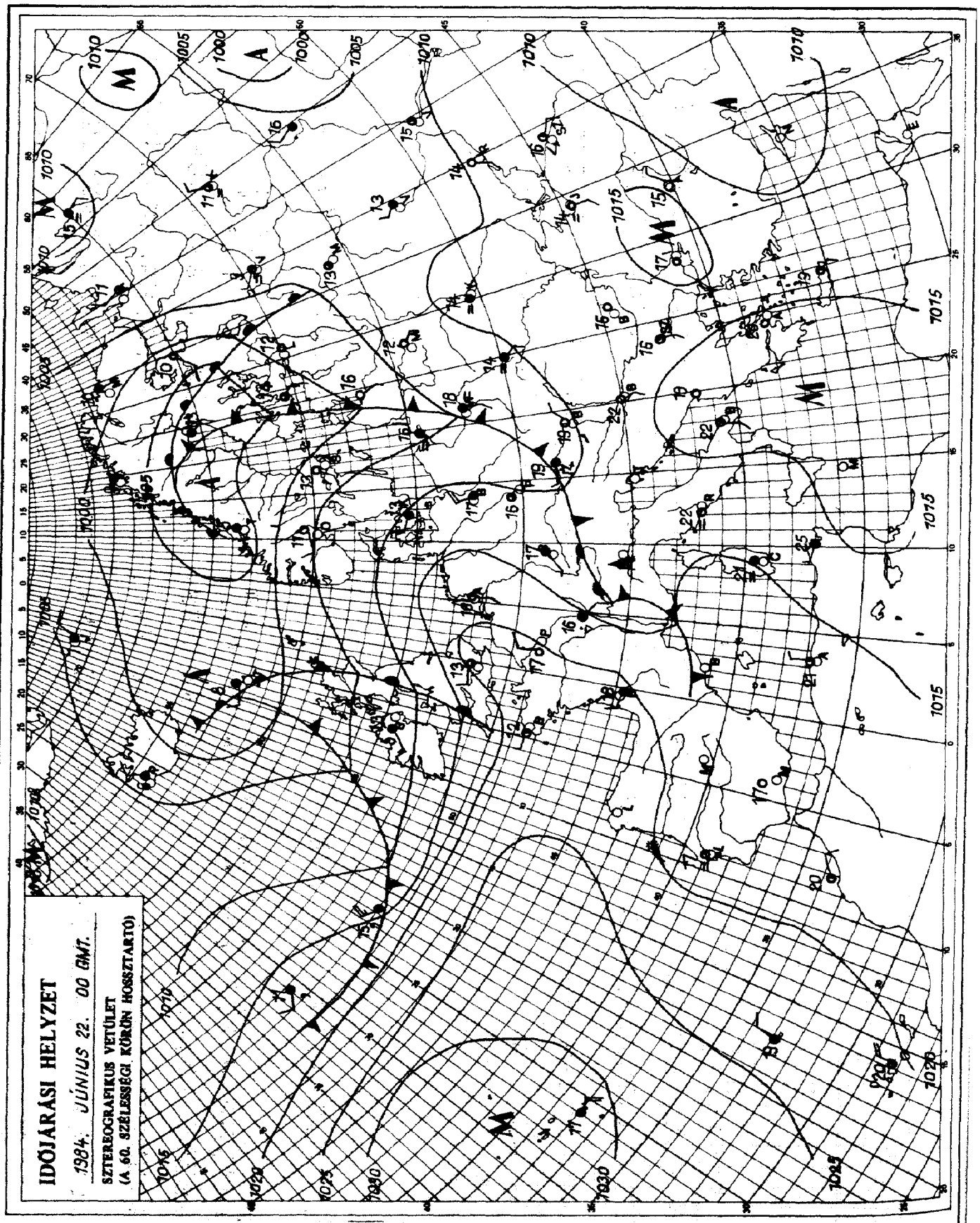

KIADJA: ORSZÁGOS METEOROLÓGIAI SZOLGÁLAT
Készíti: Központi Előrejelző Intézet Analízis- és Rövidtávú Prognózis Központja – T.: 273-018
Megjelenik naponként
Évi előfizetési díja: 1760,- Ft. – Megrendelhető: 1024 Budapest, II., Kitaibel Pál u. 1. – T.: 353-500
Kiadásért felel: az OMSZ elnöke – Szerkesztésért felel: a KEI igazgatója

Jelmagyarázat a havi melléklettben

IDŐJÁRÁSI NAPIJELENTÉS

ЕЖЕДНЕВНЫЙ МЕТЕОРОЛОГИЧЕСКИЙ БЮЛЛЕТЕНЬ · DAILY WEATHER REPORT
BULLETIN QUOTIDIEN DE TEMPS · TÄGLICHER WETTERBERICHT

97. évfolyam 175. szám + Budapest + 1984. június 23. szombat

Az időjárási helyzet és a várható időjárás:

Középpontjával Skandinávia fölött hatalmas légörvény helyezkedik el, amely csaknem egész kontinensünkön az időjárás meghatározója. Kelet- és Dél-Európában, valamint Közép-Európa nagy részén meleg nyári idő, néhol kánikula van, délutánonként helyi záporok, zivatarok alakulnak ki. A légörvény szállította hűvös, szakaszonként nagy nedvességtartalmú levegő hatására Nyugat-Európában sokfelé esik az eső, és az elmúlt napokhoz viszonyitva jelentősen csökkent a hőmérséklet. A hűvös levegő Közép-Európa felé tart, időjárási frontja ma kora délelőtt az Alpok északnyugati lábánál húzódott.

Magyarország nagy részén pénteken túlnyomóan napos idő volt. A legkevesebb napsütést a nyugati, délnyugati megyékből jelentették. A hőmérséklet csúcsértéke délnyugaton 23, 25 fok között, másutt 25, 30 fok között alakult. Főként délután növekedett meg gyakorta a gomolyfelhőzet és záporok, zivatarok alakultak ki. Az ország középső vidékein és Tiszántúl északi harmadán száraz maradt az idő, másutt szeszélyes területi eloszlásban, szélsőségesen változó mennyiségü csapadék hullott. Tiszakécskéről 22, Békéscsabáról 23, Szegedről 28, Körösszakállról pedig 38 mm-t jelentettek. Berettyóújfalu térségében rövid ideig jég is esett. Hajnalra 11, 19 fok közé hült le a levegő. Délelőtt túlnyomóan napos idő volt, a hőmérséklet 11 órára 22, 25 fok közé emelkedett.

Ma 12 órakor Budapesten a hőmérséklet 24 fok, a tengerszintre átszámitott légnyomás 1009 mbar, alig változik.

A Balaton vizének hőmérséklete 11 órakor Siófoknál 23 fok volt.

Várható időjárás vasárnap estig:

Eleinte még folytatódik a napos, meleg idő, majd északnyugat felől átmenetileg erősen megnövekszik a felhőzet és záporok, zivatarok várhatók.
Az északnyugati szél országszerte megélénkül, holnap a Dunántúlon időnként erős lesz, illetve a zivatarokat rövid ideig viharos szél-lökés kiséri.
A nappali felmelegedés jelentősen mérséklődik.
A legalacsonyabb éjszakai hőmérséklet: 13, 18 fok között,
a legmagasabb nappali hőmérséklet vasárnap 20 fok közelében várható.

Török Dénes s.k.

A hőmérséklet napi középértéke és eltérése a 100 évi átlagtól /Budapest belterületén/:

1984. VI. 22.	23,9°C	+3,6°C

1871 óta ezen a napon Budapesten előfordult

legmagasabb hőmérséklet:	33,0°C /1945/,
legalacsonyabb hőmérséklet:	6,6°C /1910/.

84.431.

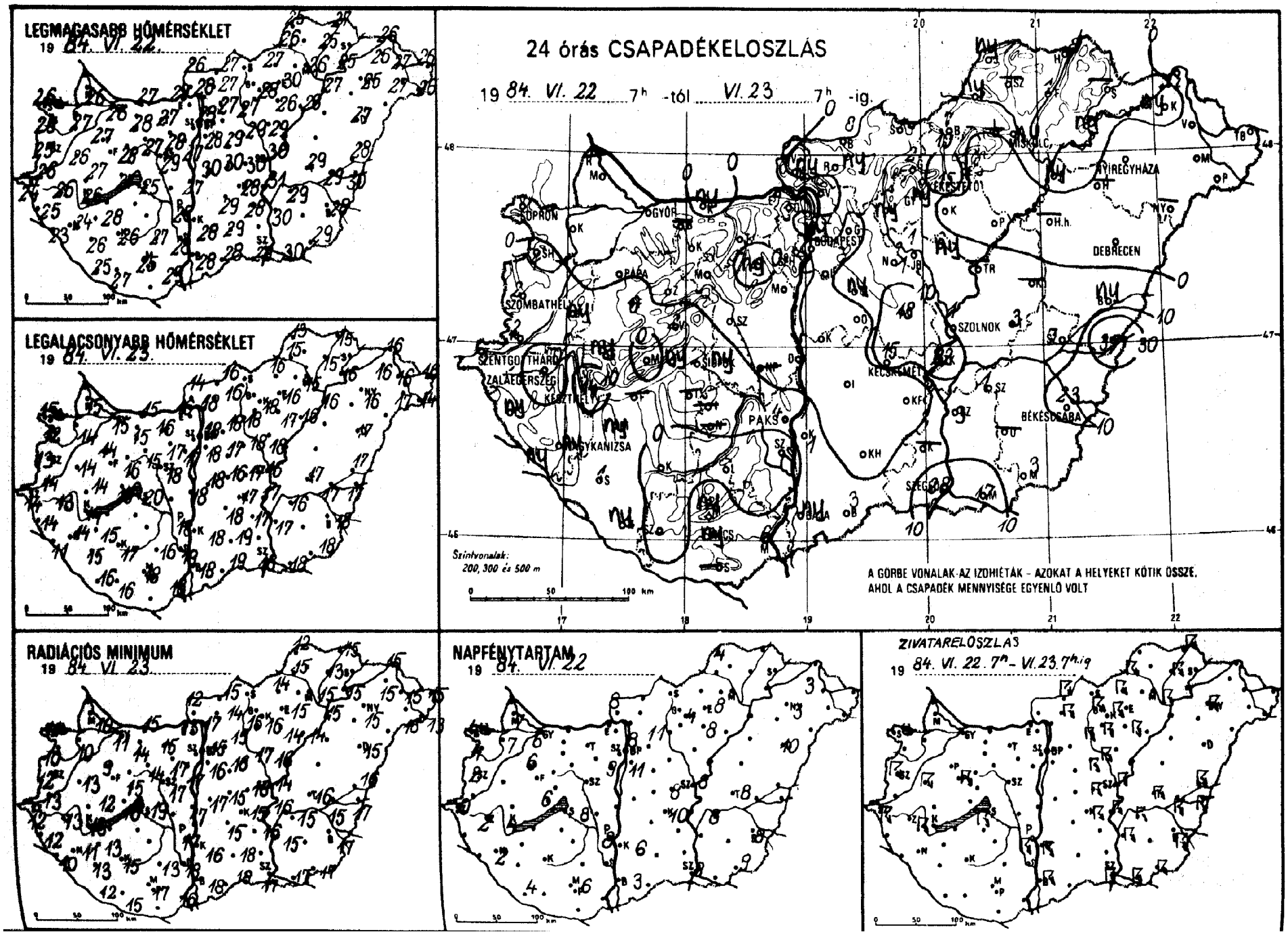
LEGMAGASABB HŐMÉRSÉKLET
19 84. VI. 22.
LEGALACSONYABB HŐMÉRSÉKLET
19 84. VI. 23.
24 órás CSAPADÉKELOSZLÁS
19 84. VI. 22 7h -tól VI. 23 7h -ig.
SOPRON
GYŐR
PÁPA
SZOMBATHELY
SZENTGOTTHÁRD
ZALAEGERSZEG
KESZTHELY
NAGYKANIZSA
SIÓFOK
PAKS
BUDAPEST
KÉKESTETŐ
MISKOLC
NYÍREGYHÁZA
DEBRECEN
SZOLNOK
KECSKEMÉT
BÉKÉSCSABA
SZEGED
Szintvonalak: 200, 300 és 500 m
A GÖRBE VONALAK AZ IZOHIÉTÁK – AZOKAT A HELYEKET KÖTIK ÖSSZE, AHOL A CSAPADÉK MENNYISÉGE EGYENLŐ VOLT
RADIÁCIÓS MINIMUM
19 84. VI. 23.
NAPFÉNYTARTAM
19 84. VI. 22
ZIVATARELOSZLÁS
19 84. VI. 22. 7h – VI. 23. 7h-ig

19 84.VI.23.-ig az utolsó 24 óra adatai

állomás	csapadék (mm)		max. hőmérséklet	min. hőmérséklet	rad. min.	Előző nap napos órái
Győr	.	∩	26	15	11	6
Kapuvár	.	∩	27	14	10	7
Mosonmagyaróvár	.	∩	26	15	10	7
Rajka	–		–	–	–	
Sopron	.	∩	26	15	11	4
Sopronhorpács	1	▽∩	25	12	10	4
Káld	ny	K	26	14	13	
Körmend	2	≡	26	14	13	
Szentgotthárd	1	K ≡	24	14	12	0
Szombathely	2	K ∩	25	13	12	2
Lenti	ny	•	25	14	12	
Letenye	ny	▽ ≡	23	11	10	
Nagykanizsa	ny	▽	24	14	11	2
Zalaegerszeg	.	K ≡	25	13	13	2
Farkasgyepű	6	K	25	13	12	
Keszthely	14	▽	26	14	13	4
Mencshely	.	=	25	16	12	6
Pápa	.	∩	27	14	9	6
Sümeg	ny	∩	27	14	12	
Tihany	ny	K	27	18	16	
Veszprém	2		28	16	15	
Zirc	.	∩	25	15	13	
Fonyód	–		–	–	–	
Homokszt. györgy	ny	∩	25	16	12	4
Kaposvár	.		26	17	15	
Marcali	ny	▽∩	28	15	13	
Siófok	ny	▽	25	20	19	8
Somogyszob	1	▽∩	26	15	13	
Tab	–		–	–	–	
Bábolna	–		–	–	–	
Esztergom	.	=	24	16	13	
Kisbér	.	∩	28	15	14	
Komárom	ny	∩	27	15	15	
Tatabánya	.		27	16	15	
Aicsútdoboz	ny	▽ =	28	17	17	
Dunaújváros	.		27	18	17	
Martonvásár	.		27	17	17	9
Mór	.	=	27	15	14	
Nagyhörcsökp.	–		–	–	–	
Szabadbattyán	.	∩	29	18	17	
Iregszemcse	–		–	–	–	–
Lengyel	.		27	16	13	
Paks	4	K =	28	18	17	8
Szekszárd	.		28	19	18	
Árpádtető	ny	=	24	16	14	
Mohács	6	▽∩	29	18	16	
Pécs	ny		25	18	17	6
Siklós	–		–	–	–	
Szigetvár	.	∩	27	16	15	
Budaörs	.	=	28	18	17	
Bp. Lőrinc	.	∩	28	18	16	11
Bp. Met. Int.	ny	▽	28	18	15	8
Bp. Szab. hegy	.		24	15	15	
Gödöllő	18	K =	30	17	16	8
Dabogykő	.		22	15	15	
Gödöllő	.	∩	27	18	15	
Szilvyrét	ny	▽∩	25	16	13	
Monor	ny	∩	29	17	16	
Nagykáta	1	K =	29	18	17	
Szentendre	.		29	17	17	

19 84.VI.23.-ig az utolsó 24 óra adatai

állomás	csapadék (mm)		max. hőmérséklet	min. hőmérséklet	rad. min.	Előző nap napos órái
Vác	.	∩	28	18	17	
Vámosmikola	.	∩	26	14	12	8
Baja	ny	K	28	18	18	3
Bácsalmás	3	▽	28	19	18	
Izsák	.		29	18	15	
Kalocsa	1	K	28	18	16	6
Kecskemét	15	K ∩	28	17	15	10
Kiskunfélegyháza	.	∩	28	17	16	
Kiskunhalas	.	∩	29	19	18	
Kunszentmiklós	.		30	18	17	
Tiszakécske	22	K	31	17	16	
Balassagyarmat	8	K ∩	27	16	15	
Romhány	ny	K =	27	16	14	
Salgótarján	–		–	–	–	
Eger	.	=	30	16	15	8
Galyatető	2	K	21	13	12	
Gyöngyös	ny	K ∩	28	18	16	
Kékestető	15	K ≡	18	13	12	4
Kompolt	.	K ∩	26	17	14	8
Lőrinci	ny	K ∩	27	18	16	
Poroszló	.		28	16	14	
Jászapáti	ny	▽ =	29	17	16	
Jászberény	1	K ∩	27	17	16	
Karcag	–		–	–	–	
Szolnok	1	K ∩	30	16	14	8
Tiszaroff	–		–	–	–	
Túrkeve	3	K =	29	17	16	8
Kistelek	–		–	–	–	
Makó	17	K =	30	18	17	
Szeged	28	K	29	18	17	8
Szentes	3	K	30	17	15	
Borsodnádasd	7	K =	27	16	14	
Fügöd	1	K =	25	15	13	
Hidasnémeti	8	K =	27	15	15	
Jósvafő	ny	∩	25	13	12	4
Lillafüred	–		–	–	–	
Miskolc	ny	K =	24	14	14	–
Putnok	ny	K =	26	15	15	
Sárospatak	–		–	–	–	–
Szendrőlád	–		–	–	–	
Tokaj	ny	▽	25	16	15	
Kisvárda	ny	=	26	16	15	3
Mátészalka	.	∩	27	17	16	
Nyíregyháza	.	K ∩	25	16	15	3
Nyírlugos	–		–	–	–	
Pátyod	.	∩	26	14	13	
Tiszabecs	.	∩	26	16	15	
Vásárosnamény	.	∩	27	16	16	
Záhony	.	∩	26	16	15	
Berettyóújfalu	ny	K ▲	28	17	16	
Debrecen	.	∩	27	17	15	10
Hajdúdorog	–		–	–	–	
Hortobágy	–		–	–	–	
Körösszakál	35	K	30	17	17	
Polgár	ny	▽∩	27	16	15	
Békéscsaba	23	K ∩	28	18	17	8
Mezőhegyes	3	K ≡	29	18	17	9
Orosháza	–		–	–	–	–
Szarvas	1	K ∩	29	16	15	8
Szeghalom	7	K =	29	17	15	

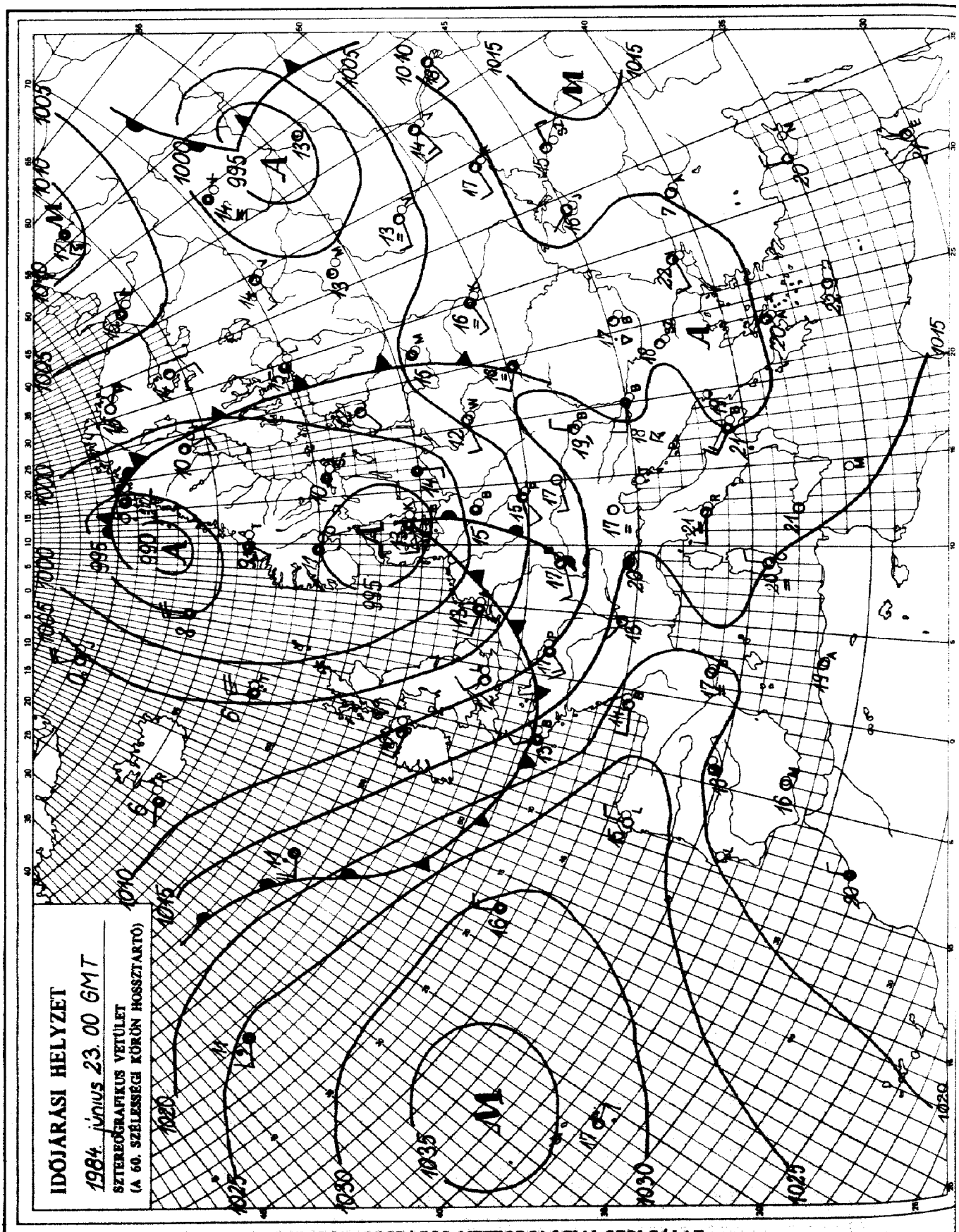

KIADJA: ORSZÁGOS METEOROLOGIAI SZOLGÁLAT
Készíti: Központi Előrejelző Intézet Analízis- és Rövidtávú Prognózis Központja – T.: 273-018
Megjelenik naponként
Évi előfizetési díja: 1760,- Ft. – Megrendelhető: 1024 Budapest, II., Kitaibel Pál u. 1. – T.: 353-500
Kiadásért felel: az OMSZ elnöke – Szerkesztéséért felel: a KEI igazgatója

Jelmagyarázat a havi mellékletben

IDŐJÁRÁSI NAPIJELENTÉS

ЕЖЕДНЕВНЫЙ МЕТЕОРОЛОГИЧЕСКИЙ БЮЛЛЕТЕНЬ · DAILY WEATHER REPORT
BULLETIN QUOTIDIEN DE TEMPS · TÄGLICHER WETTERBERICHT

97. évfolyam 176. szám + Budapest + 1984. június 24. vasárnap

Az időjárási helyzet és a várható időjárás:

Európa legnagyobb részén változékony az időjárás. Kontinensünk északi, északkeleti része fölött nagy kiterjedésü, több középpontú ciklonrendszer helyezkedik el. Ezek közül az egyik ciklon a Skandináv-félsziget déli térsége fölött örvénylik. Ennek áramlási rendszerében északnyugat felől több fokkal hüvösebb, váltakozó nedvességtartalmú léghullámok érkeznek a Német-Lengyel alföldön és a Kárpát-medencén át a Balkán-félsziget és a Fekete-tenger térsége fölé. Hatásukra szinte egész Európában változékony az idő. A hüvös léghullámok vonulását záporok, zivatarok és jelentős hőmérséklet-csökkenés kiséri. A következő időszakban a Kárpát-medencében jelentős időjárásváltozásra nem számithatunk, hüvös marad az idő.

Hazánkban szombaton a délelőtti órákban jobbára napos idő volt, később nyugat felől egyre több helyen erősen megnövekedett a felhőzet. Általában 5, 10 órás napsütést észleltek. A kora délutáni órákban a Kárpát-medencét hidegfront érte el. Előbb a Dunántúlon, majd máshol is záporok, zivatarok alakultak ki. Csupán északkeleten nem volt eső. A zivatarokat viharossá fokozódó szél kisérte. A lehullott eső mennyisége általában 1, 10, a Dél-Dunántúlon többfelé 15, 20 mm között volt, de helyenként 20, 25, sőt Mencshelyen 30, Tihanyban 37 mm-t mértek. A legmagasabb nappali hőmérséklet szombaton 25, 29 fok között volt. Ma hajnalra 9, 14 fokig hült le a levegő. Délelőtt erősen felhős idő volt, főként a Dunántúlon esett kisebb eső. A hőmérséklet 11 órakor 12 és 18 fok között váltakozott.

Ma 12 órakor Budapesten a hőmérséklet 16 fok, a tengerszintre átszámitott légnyomás 1012 mbar, alig változik.

A Balaton vizének hőmérséklete Siófoknál 11 órakor 20 fok volt.

<u>Várható időjárás hétfő estig:</u>

Eleinte erősen felhős idő lesz, többfelé - főként délnyugaton nyugaton - várható ismétlődő eső, zápor. Később nyugat felől csökken a felhőzet és már csak keleten valószinü futó zápor.
Az északnyugati szél napközben gyakran élénk, időnként erős lesz.
A legalacsonyabb éjszakai hőmérséklet: 9, 14,
a legmagasabb nappali hőmérséklet hétfőn: 16, 21 fok között várható.

Bartha Péterné s.k.

<u>A hőmérséklet napi középértéke és eltérése a 100 évi átlagtól /Budapest belterületén/:</u>

1984. VI. 23.	21,1°C	+0,6°C

<u>1871 óta ezen a napon Budapesten előfordult</u>

legmagasabb hőmérséklet:	32,3°C /1970/,
legalacsonyabb hőmérséklet:	9,2°C /1885/.

84.432.

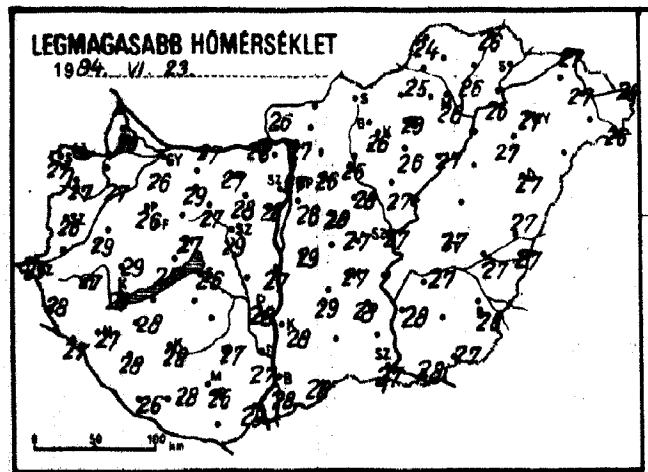
LEGMAGASABB HŐMÉRSÉKLET
1984. VI. 23.

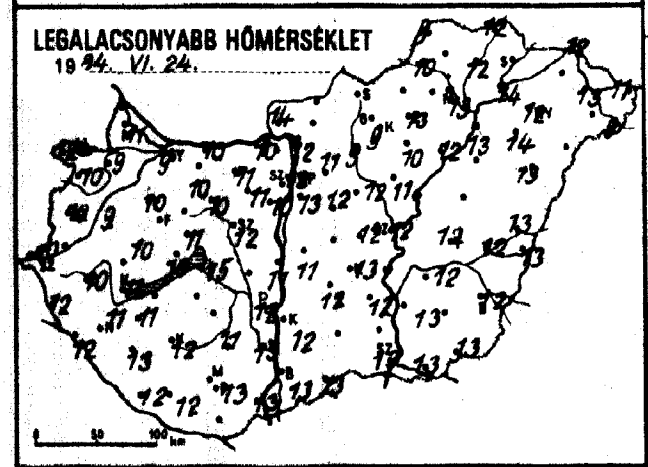
LEGALACSONYABB HŐMÉRSÉKLET
1984. VI. 24.

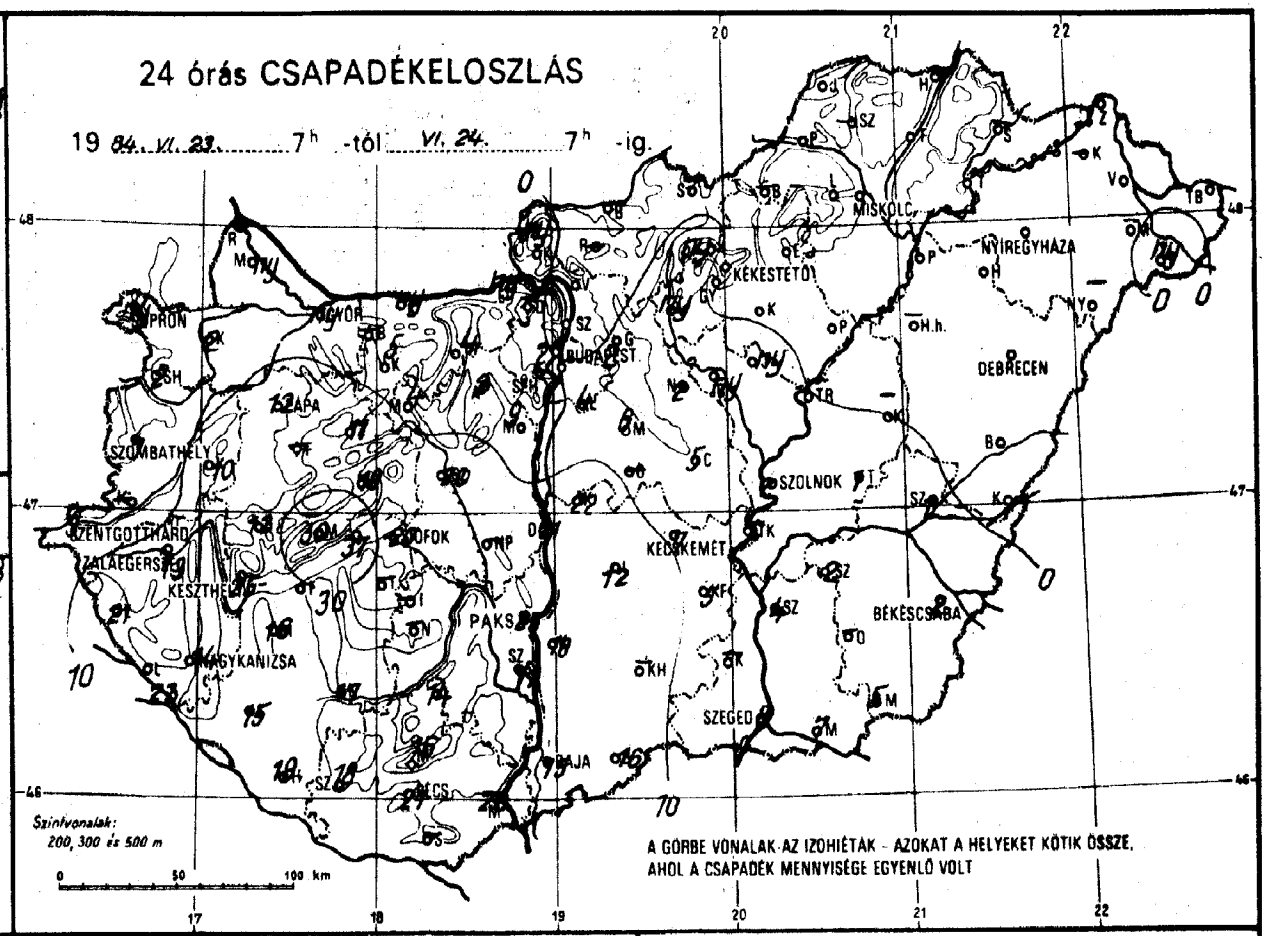
24 órás CSAPADÉKELOSZLÁS
1984. VI. 23. 7h -tól VI. 24. 7h -ig.
MISKOLC
NYÍREGYHÁZA
KÉKESTETŐ
DEBRECEN
SZOMBATHELY
SZOLNOK
SZENTGOTTHÁRD
ZALAEGERSZEG
KESZTHELY
KECSKEMÉT
BÉKÉSCSABA
PAKS
MAGYKANIZSA
SZEGED
Szintvonalak:
200, 300 és 500 m
A GÖRBE VONALAK AZ IZOHIÉTÁK - AZOKAT A HELYEKET KÖTIK ÖSSZE, AHOL A CSAPADÉK MENNYISÉGE EGYENLŐ VOLT

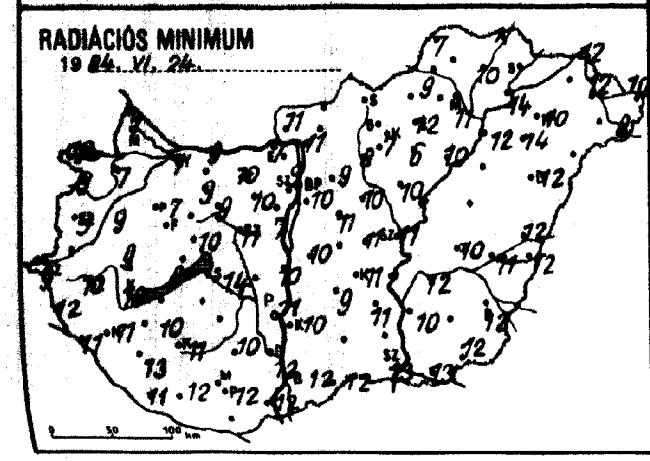
RADIÁCIÓS MINIMUM
1984. VI. 24.

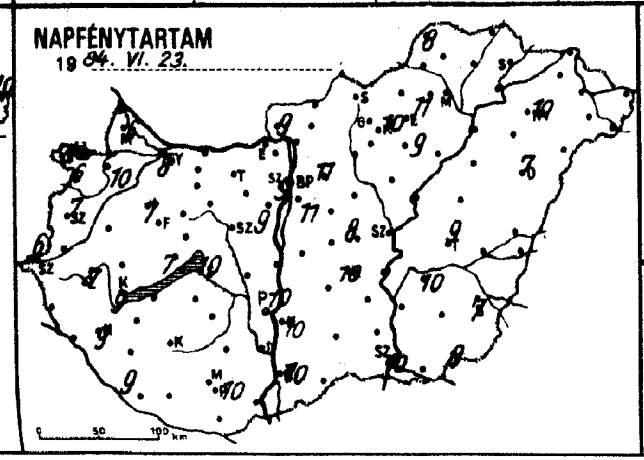
NAPFÉNYTARTAM
1984. VI. 23.

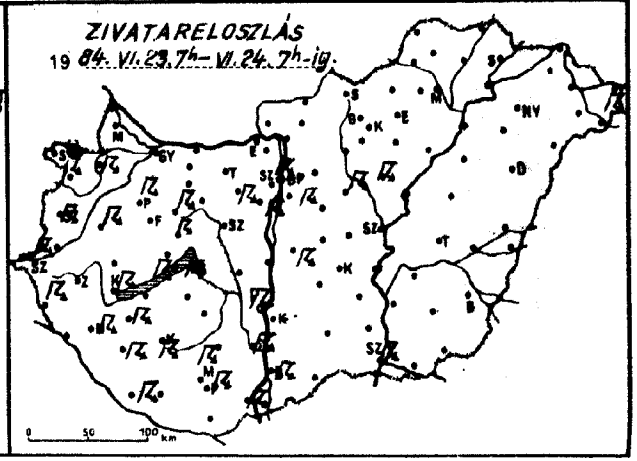
ZIVATARELOSZLÁS
1984. VI. 23. 7h – VI. 24. 7h-ig.

19 84.VI.24.-07h-ig az utolsó 24 óra adatai						Előző nap napos órái
állomás	csapadék (mm)		max. hőmérséklet	min. hőmérséklet	rad. min.	
Győr	ny	∇ ⌒	26	9	7	8
Szapuvár	2	⌒ ⊼	27	9	7	10
Sopronmagyaróvár	ny	⌒	26	11	7	6
Rajka	–		–	–	–	
Sopron	ny	∇	27	12	10	5
Sopronhorpács	2	⊼ ⌒	27	10	9	6
Káld	10	⊼ ⌒	29	9	9	
Körmend	–		–	–	–	
Szentgotthárd	9	⊼	25	10	9	6
Szombathely	7	⊼	26	10	9	7
Jenti	21	⊼ =	28	12	12	
Vetenye	23	∇ ⌒	27	12	11	
Nagykanizsa	14	⊼	27	11	11	9
Zalaegerszeg	13	⊼ ⌒	27	10	10	7
Farkasgyepű	–		–	–	–	
Keszthely	25	⊼	28	11	10	9
Tencshely	30	⊼	25	10	8	6
Tápa	12	⊼ =	26	10	7	7
Fumeg	12	⊼ ⌒	29	10	9	
Sihany	37	⊼ =	29	13	12	
Veszprém	19	⊼ =	27	11	10	
Pápa	11	⊼ =	25	9	8	
Tonyód	–		–	–	–	
Komokszt. György	19	⊼ =	26	12	11	9
Kaposvár	17	⊼	28	12	11	
Marcali	16	⊼ ⌒	28	11	10	
Siófok	20	⊼	26	15	14	10
Somogyszob	15	⊼	28	13	13	
Tab	–		–	–	–	
Mábolna	–		–	–	–	
Esztergom	ny	∇ =	28	10	7	
Tatabér	5	∇ =	29	10	9	
Komárom	ny	⌒	27	10	9	
Tatabánya	4	=	27	11	10	
Balcsútdoboz	2	⊼ =	28	11	10	
Dunaújváros	21		27	11	10	
Martonvásár	9	⊼	28	10	7	9
Mór	4	=	27	10	9	
Nagyhörcsökp.	–		–	–	–	
Szabadbattyán	20	=	29	12	11	
Megszemcse	–		–	–	–	–
Jengyel	14	∇ =	27	11	10	
Pétz	25	⊼ =	28	12	11	10
Mekszárd	11	⊼	27	13	12	
Szpádtető	16	⊼ =	24	11	9	
Mohács	28	⊼ ⌒	29	13	12	
Pécs	21	⊼	26	13	12	10
Miklós	–		–	–	–	
Nagyatvár	18	⊼ =	28	12	12	
Kaldaörs	3	⊼ ⌒	27	12	10	
Sz. Lőrinc	4	⊼	26	13	10	11
Sz. Met. Int.	2	⊼	27	12	9	9
Sz. Szab. hegy	–		–	–	–	
Szegléd	5	∇ ⌒	27	12	11	8
Szabogókő	–		–	–	–	
Szadöllő	2		26	11	9	11
Szilyrét	–		–	–	–	
Szinor	6	∇ =	28	12	11	
Szykáta	2	⊼	28	12	10	
Szentendre	.		28	12	12	

19 84.VI.24.-07h-ig az utolsó 24 óra adatai						Előző nap napos órái
állomás	csapadék (mm)		max. hőmérséklet	min. hőmérséklet	rad. min.	
Vác	.	⌒	27	12	11	
Vámosmikola	ny	⌒	26	14	11	9
Baja	15	⊼	28	13	12	10
Bácsalmás	16	∇	28	13	12	
Izsák	12	∇	29	12	9	
Kalocsa	18		28	12	10	10
Kecskemét	7	∇ ⌒	27	13	11	10
Kiskunfélegyháza	5		28	12	11	
Kiskunhalas	–		–	–	–	
Kunszentmiklós	22	⊼ =	29	11	10	
Tiszakécske	–		–	–	–	
Balassagyarmat	–		–	–	–	
Romhány	–		–	–	–	
Salgótarján	–		–	–	–	
Eger	.		29	13	12	11
Galyatető	ny	∇	20	7	4	
Gyöngyös	.		26	9	7	
Kékestető	.		18	7	5	10
Kompolt	.	⌒	26	10	6	9
Lőrinci	ny	⌒	26	9	8	
Poroszló	.		27	12	10	
Jászapáti	ny	∇	27	11	10	
Jászberény	1	⊼ ⌒	27	11	9	
Karcag	–		–	–	–	
Szolnok	2	∇	27	12	11	
Tiszaroff	–		–	–	–	
Túrkeve	1		27	12	10	9
Kistelek	–		–	–	–	
Makó	7	∇	28	13	13	
Szeged	8	⊼ ⌒	27	13	13	10
Szentes	4		28	13	10	
Borsodnádasd	–		–	–	–	
Füged	.	⌒	26	12	10	
Hidasnémeti	.		26	12	11	
Jósvafő	.	⌒	24	9	7	8
Lillafüred	.		25	10	9	
Miskolc	.		26	13	11	
Putnok	.	=	25	10	9	
Sárospatak	–		–	–	–	–
Szendrőlád	–		–	–	–	
Tokaj	.		26	14	14	
Kisvárda	–		–	–	–	
Mátészalka	–		–	–	–	
Nyíregyháza	.		27	12	10	10
Nyírlugos	–		–	–	–	
Pátyod	ny	⊼	26	9	8	
Tiszabecs	.	⌒	28	11	10	
Vásárosnamény	.		27	13	12	
Záhony	.		27	12	12	
Berettyóújfalu	.		27	13	12	
Debrecen	.		27	13	12	7
Hajdúdorog	.		27	14	14	
Hortobágy	–		–	–	–	
Körösszakál	.	⌒	27	13	12	
Polgár	.	⌒	27	13	12	
Békéscsaba	2	∇ =	26	12	12	7
Mezőhegyes	5		27	13	12	8
Orosháza	–		–	–	–	–
Szarvas	2	∇ ⌒	27	12	12	10
Szeghalom	1	=	27	12	11	

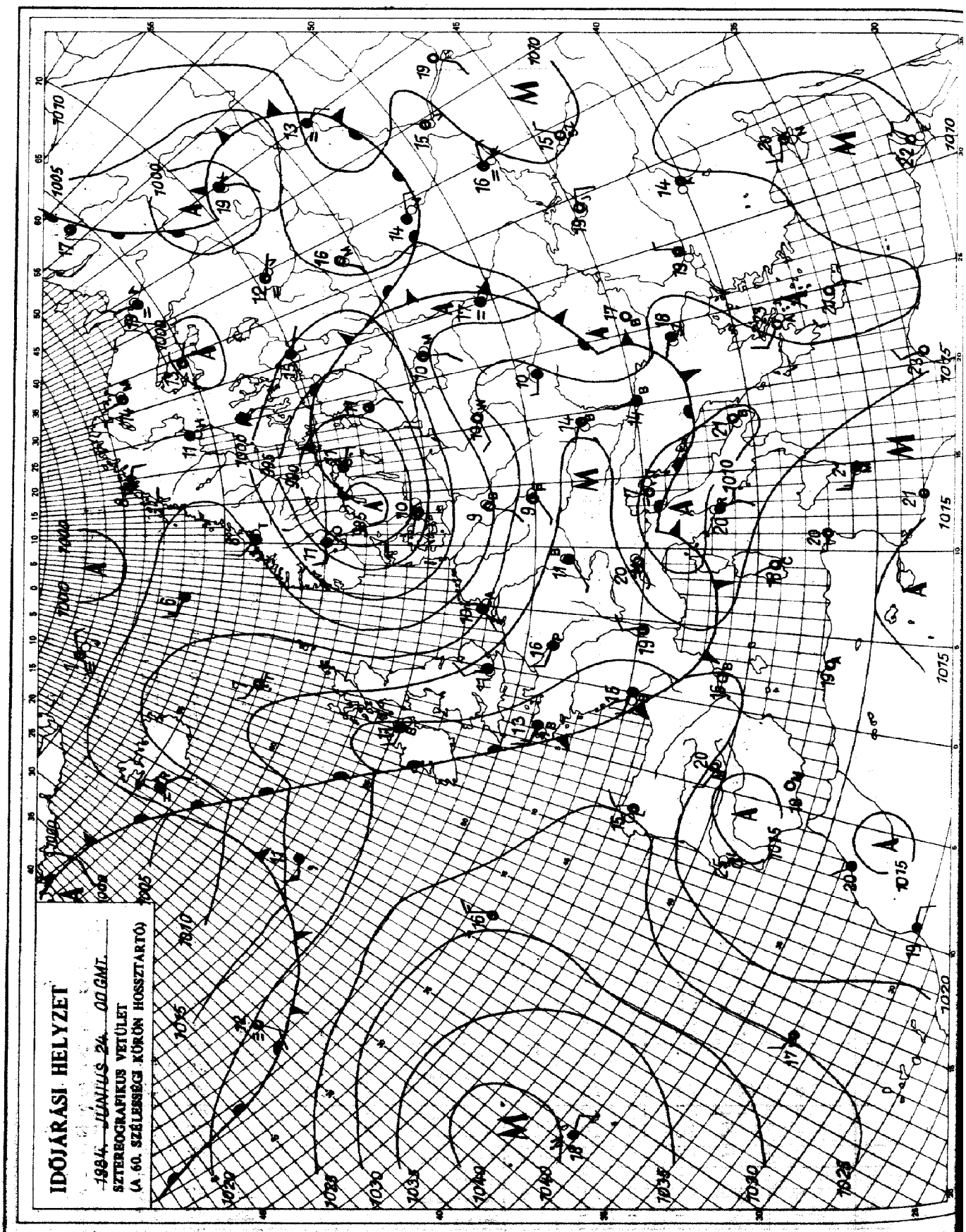

KIADJA: ORSZÁGOS METEOROLÓGIAI SZOLGÁLAT
Készíti: Központi Előrejelző Intézet Analízis- és Rövidtávú Prognózis Központja – T.: 273-018
Megjelenik naponként
Évi előfizetési díja: 1760,- Ft. – Megrendelhető: 1024 Budapest, II., Kitaibel Pál u. 1. – T.: 353-500
Kiadásért felel: az OMSZ elnöke – Szerkesztésért felel: a KEI igazgatója

Jelmagyarázat a havi melléklethen

IDŐJÁRÁSI NAPIJELENTÉS

ЕЖЕДНЕВНЫЙ МЕТЕОРОЛОГИЧЕСКИЙ БЮЛЛЕТЕНЬ · DAILY WEATHER REPORT
BULLETIN QUOTIDIEN DE TEMPS · TÄGLICHER WETTERBERICHT

97. évfolyam 177. szám + Budapest + 1984. június 25. hétfő

Az időjárási helyzet és a várható időjárás:

Igen hüvös levegő árasztotta el a hét végén kontinensünk jelentős részét. A hüvös levegő első hulláma hétfő reggel elérte már a Balkán-félsziget középső vidékeit, a Fekete-tengert és túljutott Ukrajna nagy részén. Ugyanakkor újabb hüvös légtömeg indult el a szárazföld belseje felé. Ennek vonulási sebessége meglehetősen nagy, ezért várható, hogy kedd estig túljut a Kárpát-medencén is. Emiatt itt folytatódik a változékony, szeles, június végéhez képest szokatlanul hüvös idő.

Vasárnap Magyarországon erősen felhős volt az ég, általában csak 2, 4 órán át sütött a nap. Az északkeleti megyéket kivéve mindenütt esett az eső, délen zivatar is előfordult. A lehullott csapadék mennyisége nem volt jelentős, általában 2, 5 mm alatt maradt, délnyugaton néhány helyen 7, 8 mm-t mértek. A legmagasabb nappali hőmérséklet 14, 22 fok között alakult. Hétfő hajnalra 7, 12 fokig csökkent a hőmérséklet. Délelőtt megerősödött az északnyugati szél, felhőátvonulások voltak. Hüvös volt az idő, 11 órakor mindössze 15, 17 fok között volt a levegő hőmérséklete.

Ma 12 órakor Budapesten a hőmérséklet 16 fok volt, a tengerszintre átszámitott légnyomás 1017 mbar, nem változik.

A Balaton vizének hőmérséklete 11 órakor Siófoknál 18 fok volt.

Várható időjárás kedd estig:

Marad a hüvös, változékony idő. Hétfő estig felhőátvonulás és elszórtan futó zápor várható. Éjszaka beborul az ég, és sokfelé lesz többnyire kisebb eső. Kedden napközben nyugat felől lassan csökken a felhőzet.
Hétfőn és kedden délután többfelé élénk, helyenként erős lesz az északnyugati szél.
A legalacsonyabb éjszakai hőmérséklet: általában 9, 14,
a legmagasabb nappali hőmérséklet kedden: 15 és 20 fok között valószinü.

Pálmási Judit s.k.

TÁVOLABBI KILÁTÁSOK SZERDÁTÓL-SZOMBATIG:

Fokozatosan melegszik az idő. Időnként megnövekedhet a felhőzet, kisebb záporok, zivatarok kialakulhatnak, de jelentős mennyiségü csapadék nem valószinü.
Legalacsonyabb hajnali hőmérséklet eleinte 9, 14, később 11, 16 fok között várható. Legmagasabb nappali hőmérséklet eleinte 20 fok körül, később 25 fok körül lesz.
Jelentős mennyiségü /legalább 5 mm napi/ csapadék az ország területének 30 százalékán várható.

KÖZÉPTÁVÚ ELŐREJELZŐ OSZTÁLY

A hőmérséklet napi középértéke és eltérése a 100 évi átlagtól /Budapest belterületén/:

1984. VI. 24.	15,9°C	-4,7°C

1871 óta ezen a napon Budapesten előfordult

legmagasabb hőmérséklet:	33,8°C /1962/,
legalacsonyabb hőmérséklet:	9,8°C /1921/.

84.433.

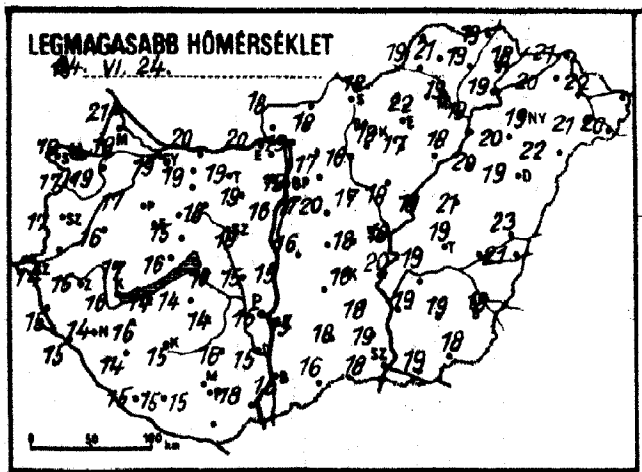
LEGMAGASABB HŐMÉRSÉKLET
1984. VI. 24.

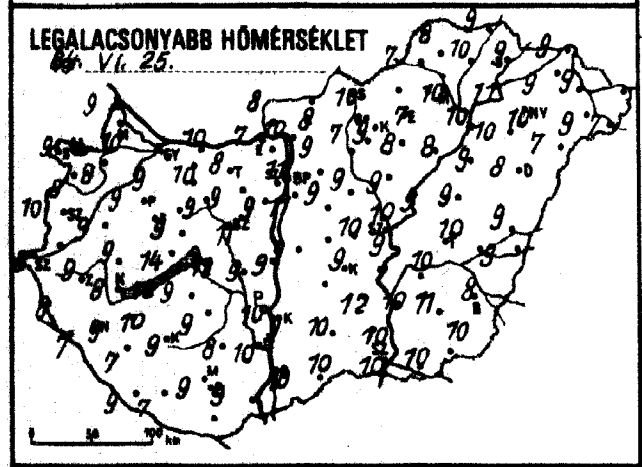
LEGALACSONYABB HŐMÉRSÉKLET
1984. VI. 25.

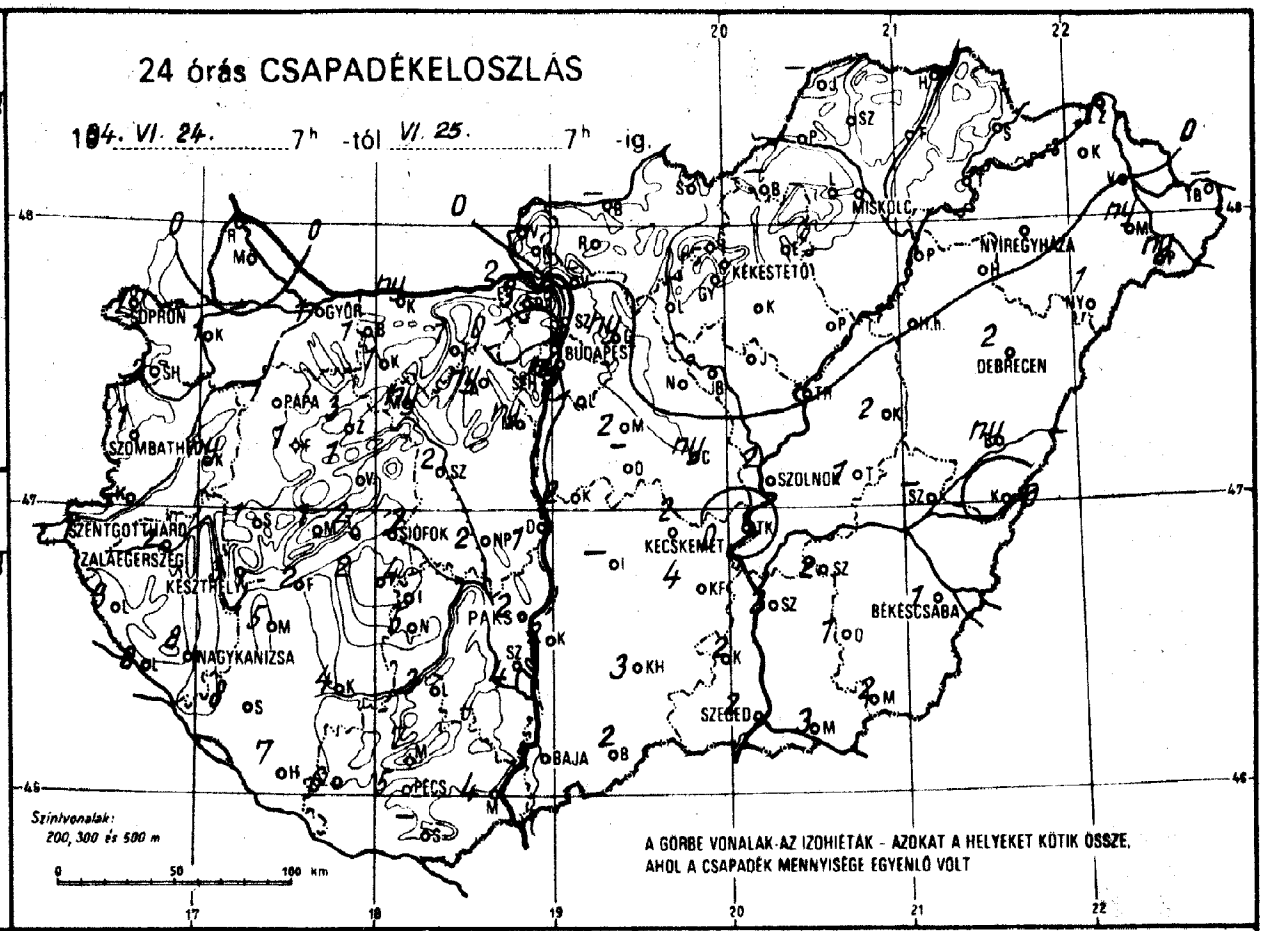
24 órás CSAPADÉKELOSZLÁS
1984. VI. 24. 7h -tól VI. 25. 7h -ig.
SOPRON
GYŐR
BUDAPEST
MISKOLC
NYÍREGYHÁZA
KÉKESTETŐ
DEBRECEN
PAPA
SZOMBATHELY
SZOLNOK
SZENTGOTTHÁRD
ZALAEGERSZEG
KESZTHELY
SIÓFOK
KECSKEMÉT
PAKS
NAGYKANIZSA
BÉKÉSCSABA
SZEGED
BAJA
PÉCS
Szintvonalak:
200, 300 és 500 m
A GÖRBE VONALAK AZ IZOHIÉTÁK - AZOKAT A HELYEKET KÖTIK ÖSSZE,
AHOL A CSAPADÉK MENNYISÉGE EGYENLŐ VOLT

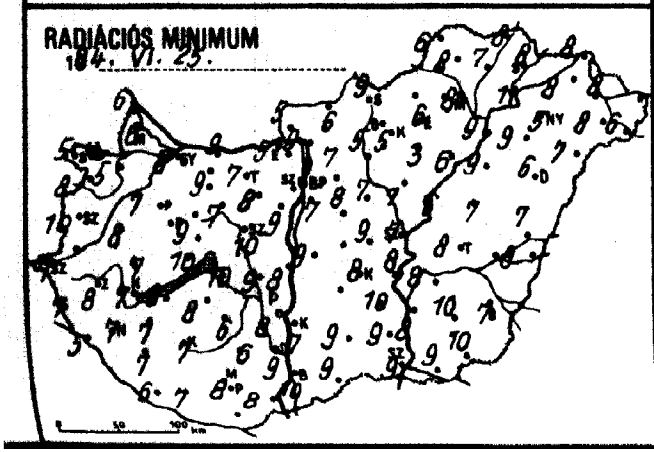
RADIÁCIÓS MINIMUM
1984. VI. 25.

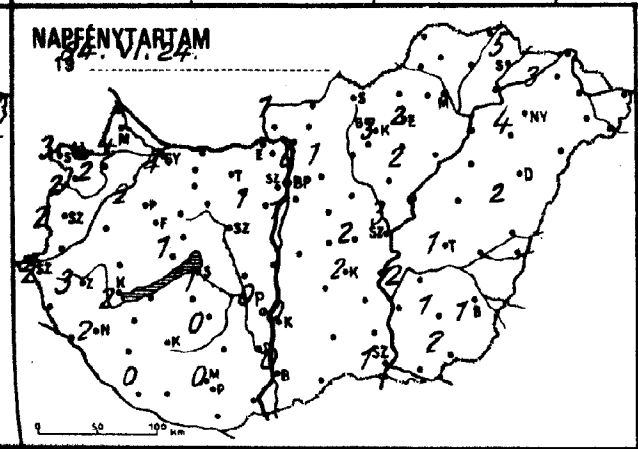
NAPFÉNYTARTAM
1984. VI. 24.

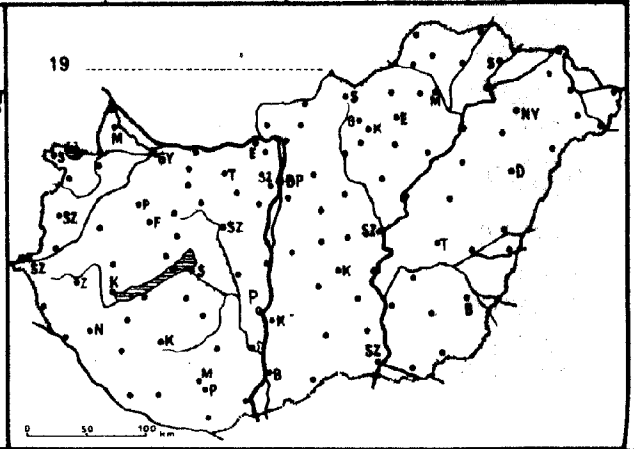
1984

1984. VI. 29. 7h-ig az utolsó 24 óra adatai						Előző nap napos órái
állomás	csapadék (mm)		max. hőmérséklet	min. hőmérséklet	rad. min.	
Győr	1	⊸	19	9	8	4
Kapuvár	1	∇̇	19	8	5	2
Mosonmagyaróvár	∘	⊸	19	10	6	4
Rajka	•		21	9	6	
Sopron	1	∇̇	19	9	5	3
Sopronhorpács	2	⊸	17	9	6	2
Káld.	ny		16	9	8	
Körmend	–		–	–	–	
Szentgotthárd	1	∇̇ ⊸	14	8	7	2
Szombathely	1	∇̇ ⊸	17	10	10	2
Lenti	3		15	8	7	
Letenye	8	≡	15	7	5	
Nagykanizsa	8	⊸	14	9	7	2
Zalaegerszeg	2	⊸	15	9	8	3
Farkasgyepű	1		15	8	7	
Keszthely	3		16	8	7	2
Mencshely	2	⊸	15	9	7	1
Pápa	1	∇̇ ⊸	17	9	7	2
Sümeg	1	⊸	17	9	7	
Tihany	2	∇̇	16	14	10	
Veszprém	1		15	9	9	
Zirc	3	=	15	6	6	
Fonyód	2		14	10	7	
Homokszt. György	7	≡	15	9	6	0
Kaposvár	4	⊸	15	9	7	
Marcali	5	⊸	16	10	8	
Siófok	2		16	12	10	1
Somogyszob	8	⊸	14	7	7	
Tab	2		14	9	8	
Bábolna	1	∇̇	19	10	9	
Esztergom	2	∇̇ ⊸	20	7	5	
Kisbér	1	∇̇	19	10	9	
Komárom	ny		20	10	9	
Tatabánya	1	⊸	19	8	7	
Alcsútdoboz	ny	⊸	19	9	8	
Dunaújváros	1		15	9	8	
Martonvásár	ny	, =	16	9	9	1
Mór	ny	=	18	9	7	
Nagyhörcsökp.	2	∇̇ ⊸	15	9	9	
Szabadbattyán	2	=	18	11	10	
Iregszemcse	4	⊸	14	9	6	0
Lengyel	3		16	8	6	
Paks	2		15	10	8	0
Szekszárd	4		15	10	9	
Árpádtető	7	=	11	9	6	
Mohács	4	∇̇ ⊸	18	9	8	
Pécs	5	⊸	15	9	8	0
Siklós	–		–	–	–	
Szigetvár	6	⊠ =	15	7	7	
Budaörs	ny	∇̇	18	10	9	
Bp. Lőrinc	1	∇̇	17	11	7	1
Bp. Met. Int.	•		19	11	9	0
Bp. Szab. hegy	•		13	7	6	
Cegléd	ny	=	18	10	9	2
Dobogókő	3	⊸	14	7	6	
Gödöllő	ny	⊸	17	9	7	1
Királyrét	•	⊸	17	7	6	
Monor	2	∇̇ ⊸	20	9	8	
Nagykáta	•	⊸	17	9	7	
Szentendre	3		19	10	9	

1984. VI. 29. 7h-ig az utolsó 24 óra adatai						Előző nap napos órái
állomás	csapadék (mm)		max. hőmérséklet	min. hőmérséklet	rad. min.	
Vác	∘	⊸	19	10	9	
Vámosmikola	•	⊸	18	8	5	1
Baja	3	∇̇ ⊸	16	10	10	0
Bácsalmás	2	∇̇	16	10	9	
Izsák	–		–	–	–	
Kalocsa	2	⊸	15	9	7	0
Kecskemét	2	⊸	16	9	8	2
Kiskunfélegyháza	4		18	12	10	
Kiskunhalas	3	⊸	18	10	9	
Kunszentmiklós	2	∇̇ =	16	9	9	
Tiszakécske	•	⊸	20	9	8	
Balassagyarmat	–		–	–	–	
Romhány	•	⊸	18	8	6	
Salgótarján	•	=	18	10	9	
Eger	•		22	7	6	2
Galyatető	•		13	5	3	
Gyöngyös	•		18	9	5	
Kékestető	•		12	6	4	3
Kompolt	•	⊸	17	8	3	2
Lőrinci	•	⊸	18	7	5	
Poroszló	•		18	8	6	
Jászapáti	•		18	9	7	
Jászberény	∘		17	8	7	
Karcag	2	⊸	21	9	7	
Szolnok	2	⊸	18	10	7	3
Tiszaroff	∘	⊸	18	9	6	
Túrkeve	1	⊸	19	10	8	1
Kistelek	2	∇̇ =	19	10	9	
Makó	3		19	10	9	
Szeged	2	∇̇ ⊸	18	10	9	1
Szentes	2		19	10	8	
Borsodnádasd	–		–	–	–	
Füged	•	⊸	19	10	7	
Hidasnémeti	•		19	9	8	
Jósvafő	–		–	–	–	–
Lillafüred	•		19	9	7	
Miskolc	•		19	10	8	–
Putnok	•	=	19	7	6	
Sárospatak	•		18	9	8	5
Szendrőlád	•	⊸	21	8	8	
Tokaj	•		19	11	11	
Kisvárda	•	=	20	9	8	3
Mátészalka	ny	, ⊸	21	9	8	
Nyíregyháza	•	⊸	19	10	5	4
Nyírlugos	1		22	7	7	
Pátyod	ny	⊸	20	7	6	
Tiszabecs	–		–	–	–	
Vásárosnamény	•	⊸	22	9	8	
Záhony	•	⊸	21	9	8	
Berettyóújfalu	ny		23	9	7	
Debrecen	2	∇̇ ⊸	19	8	6	2
Hajdúdorog	•		20	10	9	
Hortobágy	•		20	9	9	
Körösszakál	•	⊸	21	9	8	
Polgár	•	⊸	19	10	9	
Békéscsaba	1	∇̇ ⊸	18	8	7	1
Mezőhegyes	2		18	10	10	2
Orosháza	1	∇̇ ⊸	19	11	10	1
Szarvas	2	∇̇ ⊸	19	10	8	2
Szeghalom	–		–	–	–	

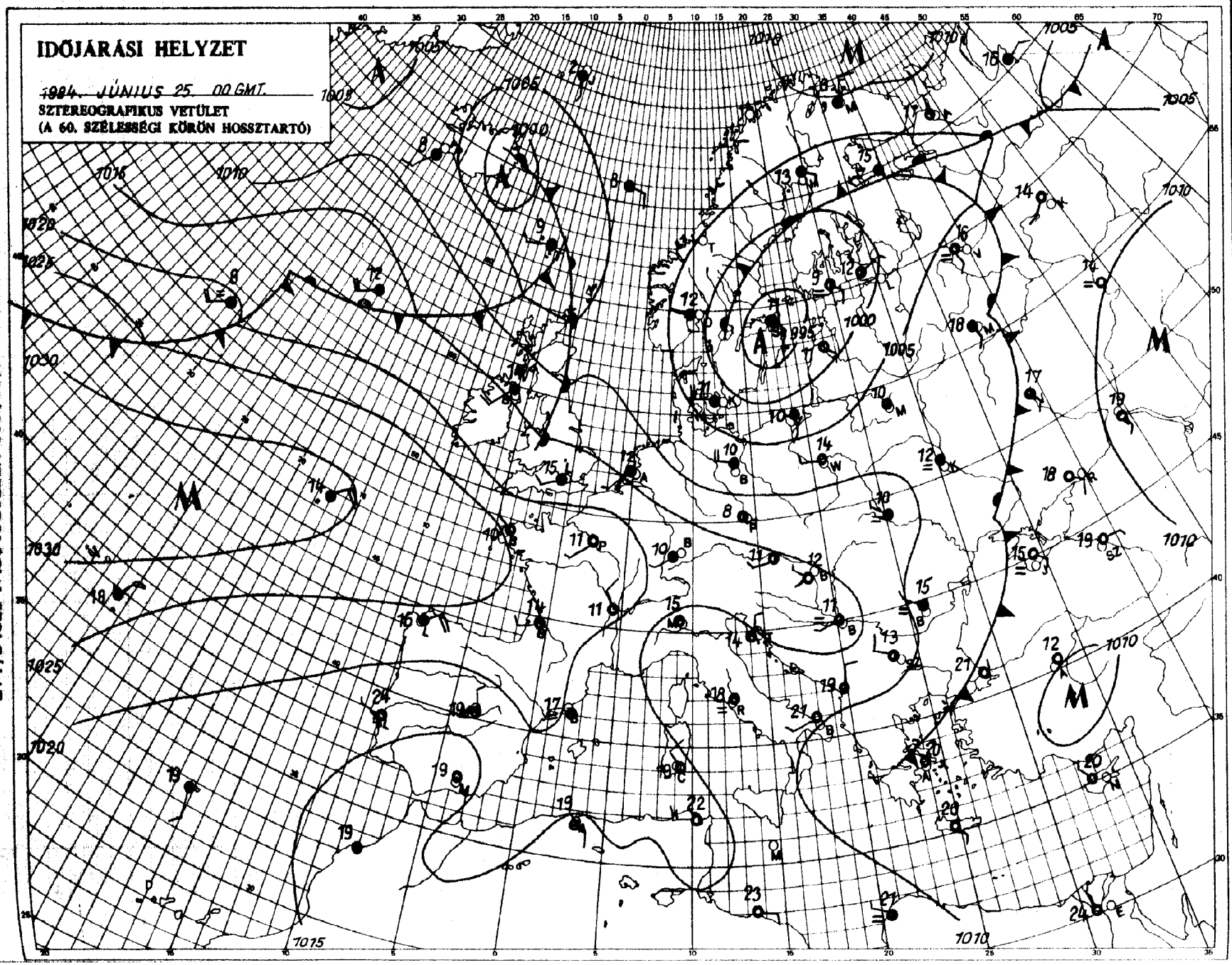

KIADJA: ORSZÁGOS METEOROLÓGIAI SZOLGÁLAT
Készíti: Központi Előrejelző Intézet Analízis- és Rövidtávú Prognózis Központja – T.: 273-018
Megjelenik naponként
Évi előfizetési díja: 1760,- Ft. – Megrendelhető: 1024 Budapest, II., Kitaibel Pál u. 1. – T.: 353-500
Kiadásért felel: az OMSZ elnöke – Szerkesztésért felel: a KEI igazgatója
Jelmagyarázat a havi mellékletben

IDŐJÁRÁSI NAPIJELENTÉS

ЕЖЕДНЕВНЫЙ МЕТЕОРОЛОГИЧЕСКИЙ БЮЛЛЕТЕНЬ · DAILY WEATHER REPORT
BULLETIN QUOTIDIEN DE TEMPS · TÄGLICHER WETTERBERICHT

97. évfolyam 178. szám. + Budapest + 1984. június 26. kedd

Az időjárási helyzet és a várható időjárás:

Meleg nyár, sok napsütés csak a Szovjetunió keleti területein, Spanyolországban, Dél-Franciaországban, valamint Olaszországban van. Európa legnagyobb részén hüvös és változékony az időjárás. Az Atlanti-óceán felől nagy sebességgel érkeznek a hüvös léghullámok és az újabb felhősávok a szárazföld fölé. A leghüvösebb országok a Benelux-államok az NSZK, NDK és Lengyelország, ott a hőmérséklet még délután is csak 15 fok körül van. Másutt 15 és 20 fok között alakul a hőmérséklet csúcsértéke, de ez is jóval elmarad a június végén megszokottól. Csak lassú javulás várható Közép-Európa és igy Magyarország időjárásában is. A hüvös levegő lassan egyre északabbra szorul, és a hét végefelé már melegebb, szárazabb léghullámok érkezése várható.

Hétfőn Magyarországon a gyakran változó felhőzet mellett 4-13 órás napsütést mértek. Napközben csak néhány helyen fordult elő futó záporeső. A hőmérséklet csúcsértéke 17 és 22 fok között alakult. A többfelé erős északnyugati szél estére mérséklődött, és ugyanakkor nyugat felől lassan beborult az ég, és reggelig sokfelé volt eső, zápor. A reggel 7 óráig összegyüjtött csapadék mennyisége általában csapadéknyom és 4 mm között volt, csak a Dunakanyarban fordult elő 5-6 mm. A legalacsonyabb éjszakai hőmérséklet 8 és 13 fok között volt. Délelőtt eleinte sokfelé esett az eső, majd délről egyre több helyen felszakadt a felhőzet. A hőmérséklet 11 órára 13, 20 fok közé emelkedett.

Ma 12 órakor Budapesten a hőmérséklet 14 fok, a tengerszintre átszámitott légnyomás 1015 mbar, gyengén emelkedik.

A Balaton vizének hőmérséklete Siófoknál 11 órakor 18 fok volt.

Várható időjárás szerda estig:

Kedden az időnként megnövekvő felhőzetből még elszórtan kialakul futó zápor. Szerdán már csak kisebb felhőátvonulások lesznek. Legfeljebb északkeleten fordul elő jelentéktelen zápor. A többfelé erős, néhol viharos északnyugati, északi szél mérséklődik. Hüvös éjszaka várható. Várható legalacsonyabb hőmérséklet 7 és 12 fok között valószinü. A nappali fölmelegedés kissé erősödik. A hőmérséklet csúcsértéke szerdán: 18 és 23 fok között alakul.

Németh Lajos s.k.

A hőmérséklet napi középértéke és eltérése a 100 évi átlagtól /Budapest belterületén/:

1984. VI. 25.	15,3°C	-5,2°C

1871 óta ezen a napon Budapesten előfordult

legmagasabb hőmérséklet:	33,9°C /1876/,
legalacsonyabb hőmérséklet:	8,1°C /1918/.

84.434.

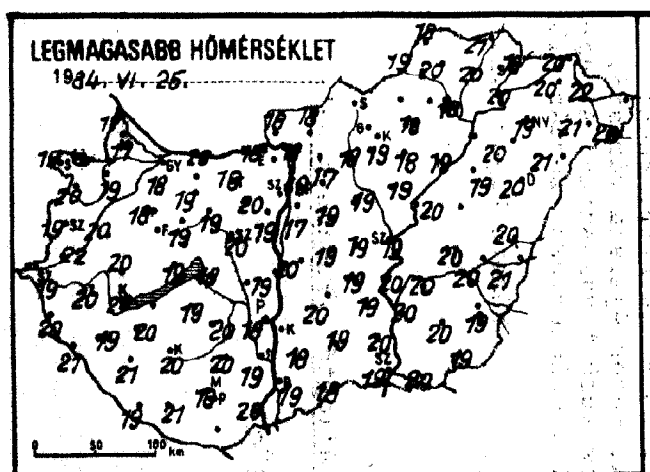
LEGMAGASABB HŐMÉRSÉKLET
1984. VI. 26.

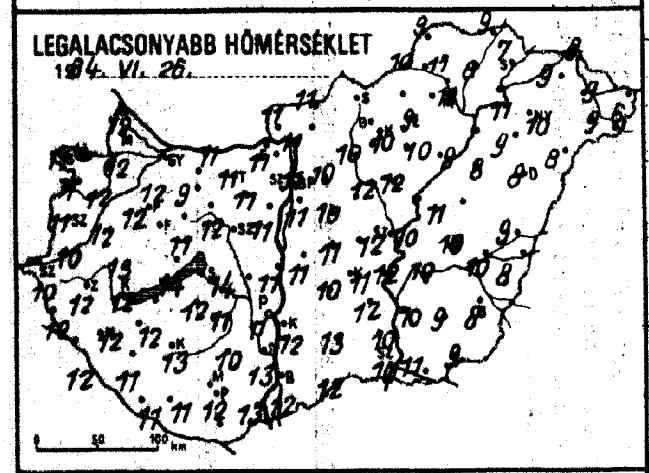
LEGALACSONYABB HŐMÉRSÉKLET
1984. VI. 26.

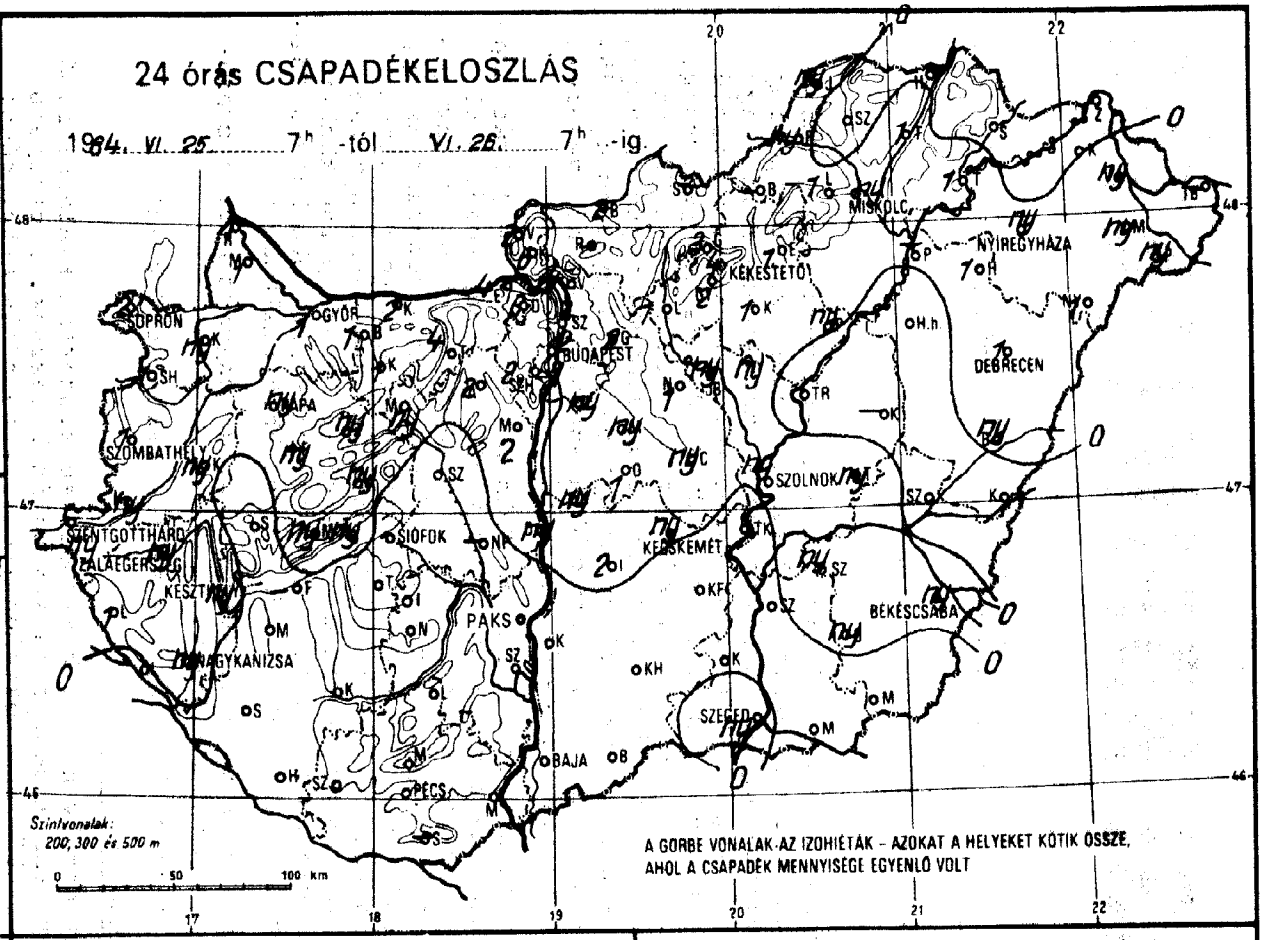
24 órás CSAPADÉKELOSZLÁS
1984. VI. 25. 7h -tól VI. 26. 7h -ig
SOPRON
GYŐR
BUDAPEST
MISKOLC
NYÍREGYHÁZA
KEKESTETŐ
DEBRECEN
SZOMBATHELY
SZOLNOK
SZENTGOTTHÁRD
ZALAEGERSZEG
KESZTHELY
SIÓFOK
KECSKEMÉT
PAKS
BÉKÉSCSABA
NAGYKANIZSA
SZEGED
BAJA
PÉCS
Szintvonalak:
200, 300 és 500 m
A GÖRBE VONALAK AZ IZOHIÉTÁK – AZOKAT A HELYEKET KÖTIK ÖSSZE, AHOL A CSAPADÉK MENNYISÉGE EGYENLŐ VOLT

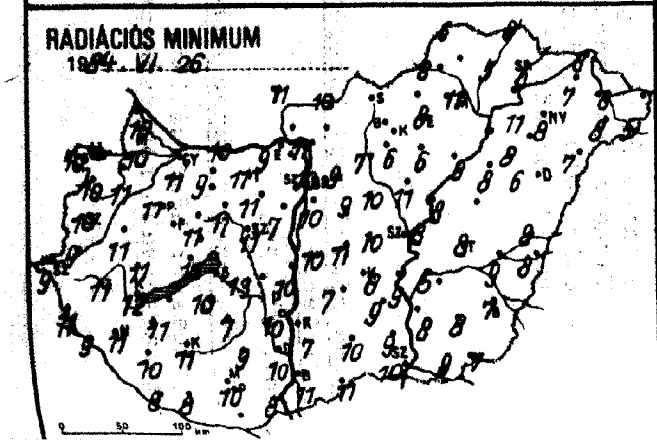
RADIÁCIÓS MINIMUM
1984. VI. 26.

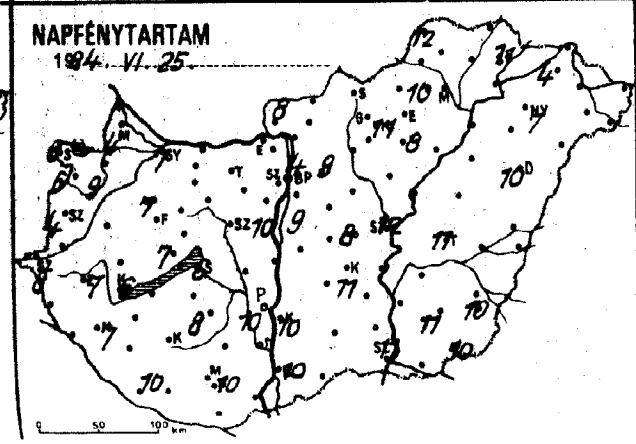
NAPFÉNYTARTAM
1984. VI. 25.

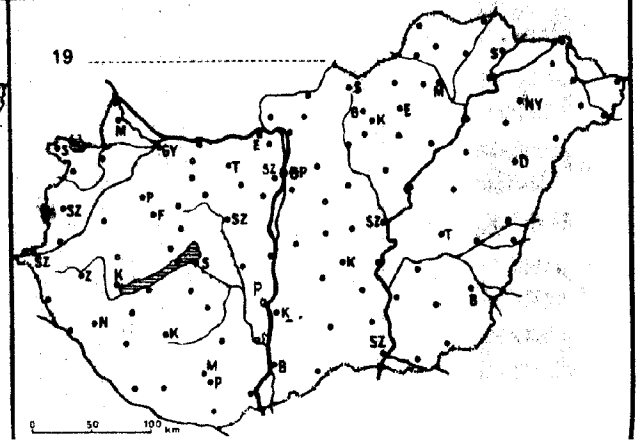
19

84. VI. 26 7h-ig az utolsó 24 óra adatai						Előző nap napos órái	84. VI. 26 7.h-ig az utolsó 24 óra adatai						Előző nap napos órái
állomás	csapadék (mm)		max. hőmérséklet	min. hőmérséklet	rad. min.		állomás	csapadék (mm)		max. hőmérséklet	min. hőmérséklet	rad. min.	
Győr	1		18	12	11	7	Vác	4	▽ ⌓	18	11	11	-
Kapuvár	ny	▽̇ =	19	12	11	9	Vámosmikola	2	=	18	11	11	8
Mosonmagyaróvár	1		17	12	10	4	Baja	.		19	12	11	10
Rajka	1		17	12	10		Bácsalmás	.		19	12	11	
Sopron	2	▽̇	19	11	10	8	Izsák	2	=	20	10	7	
Sopronhorpács	1	⌓	20	11	10	6	Kalocsa	.		18	12	7	10
Káld-	ny		20	12	11		Kecskemét	ny	⌓	19	11	8	11
Körmend	ny		22	10	9		Kiskunfélegyháza	.		19	12	9	
Szentgotthárd	ny		19	10	9	8	Kiskunhalas	.	⌓	19	13	10	
Szombathely	1		19	11	10	4	Kunszentmiklós	ny	▽̇	20	11	10	
Lenti	1		20	12	11		Tiszakécske	.	⌓	20	12	9	
Letenye	.	⌓	21	12	9		Balassagyarmat	2		18	11	10	
Nagykanizsa	ny		19	12	11	7	Romhány	–		–	–	–	
Zalaegerszeg	ny		20	12	11	7	Salgótarján	–		–	–	–	
Farkasgyepű	ny	,	17	8	8		Eger	1	=	18	9	8	10
Keszthely	1	▽̇ ⌓	20	12	12	6	Galyatető	3	≡	14	5	5	
Mencshely	ny		17	12	8	7	Gyöngyös	2		19	10	6	
Pápa	ny	▽̇	18	12	11	7	Kékestető	4	=	11	5	5	11
Sümeg	.	⌓	20	13	11		Kompolt	1		18	10	6	8
Tihany	ny	▽̇	19	14	12		Lőrinci	1	=	18	10	7	
Veszprém	ny		19	11	11		Poroszló	ny	,	19	9	8	
Zirc	ny	,	16	10	9		Jászapáti	ny	=	19	12	11	
Fonyód	–		–	–	–		Jászberény	ny	▽̇	18	12	9	
Homokszt. György	.	⌓	19	11	8	10	Karcag	–		–	–	–	
Kaposvár	.		20	13	11		Szolnok	ny		19	10	8	12
Marcali	.	⌓	20	12	11		Tiszaroff	.	=	20	11	8	
Siófok	.		18	14	13	6	Túrkeve	ny		20	10	8	11
Somogyszob	.		21	11	10		Kistelek	.		20	10	9	
Tab	.		19	12	10		Makó	.		21	11	9	
Bábolna	1		18	13	11		Szeged	ny	⌓	19	10	10	11
Esztergom	4	=	18	11	9		Szentes	.		20	10	8	
Kisbér	1	▽̇ =	19	9	9		Borsodnádasd	–		–	–	–	
Komárom	2		20	11	10		Fügöd	1	=	20	8	5	
Tatabánya	4		18	11	11		Hidasnémeti	.		21	9	8	
Alcsútdoboz	2	=	20	11	11		Jósvafő	ny	=	18	9	6	12
Dunaújváros	ny		19	11	10		Lillafüred	1		19	11	7	
Martonvásár	2		19	11	7	10	Miskolc	ny	▽̇ =	18	12	11	–
Mór	ny	=	19	12	11		Putnok	ny	,	19	10	8	
Nagyhörcsökp.	–		–	–	–		Sárospatak	.		18	7	6	11
Szabadbattyán	.	=	20	12	11		Szendrőlád	.	⌓	20	11	11	
Iregszemcse	.	⌓	20	11	7	8	Tokaj	1	=	20	11	11	
Lengyel	.		20	10	9		Kisvárda	.	=	20	9	7	4
Paks	.	⌓	18	11	10	10	Mátészalka	ny		21	9	8	
Szekszárd	.		19	13	10		Nyíregyháza	ny		19	10	8	7
Árpádtető	.		16	11	7		Nyírlugos	1	⌓	21	8	7	
Mohács	.	⌓	20	13	8		Pátyod	ny		20	6	5	
Pécs	.	⌓	18	12	10	10	Tiszabecs	–		–	–	–	
Siklós	–		–	–	–		Vásárosnamény	ny	=	22	9	8	
Szigetvár	.	⌓	21	11	10		Záhony	.		20	8	8	
Budaörs	1		17	11	11		Berettyóújfalu	ny		20	9	8	
Bp. Lőrinc	ny	▽̇	17	11	10	9	Debrecen	1	▽̇ ⌓	20	8	6	10
Bp. Met. Int.	2	▽̇	19	11	10	4	Hajdúdorog	1	=	20	9	8	
Bp. Szab. hegy	2		11	9	7		Hortobágy	.		19	8	8	
Cegléd	ny	, =	19	12	10	8	Körösszakál	.	⌓	21	8	8	
Dobogókő	6	=	13	7	7		Polgár	–		–	–	–	
Gödöllő	2	=	17	10	9	9	Békéscsaba	ny	⌓	19	8	7	10
Királyrét	6	⌇	17	10	6		Mezőhegyes	.	⌓	19	9	7	10
Monor	ny		19	10	9		Orosháza	ny	,	20	9	8	11
Nagykáta	1		19	12	10		Szarvas	ny	⌓	20	10	5	13
Szentendre	2	=	19	11	10		Szeghalom	.	=	20	10	9	

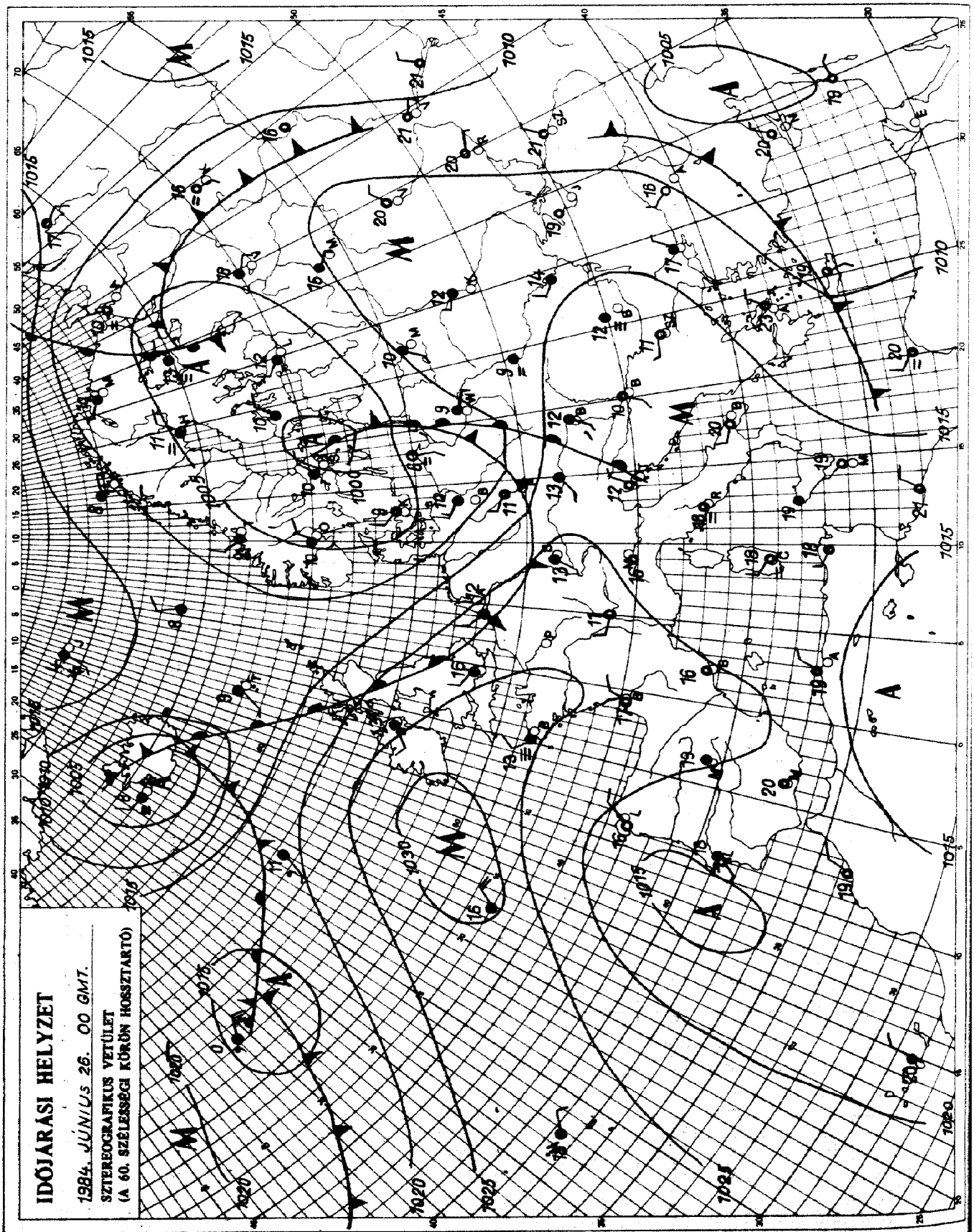

KIADJA: ORSZÁGOS METEOROLÓGIAI SZOLGÁLAT
Készíti: Központi Előrejelző Intézet Analízis- és Rövidtávú Prognózis Központja – T.: 273-018
Megjelenik naponként
Évi előfizetési díja: 1760,- Ft. – Megrendelhető: 1024 Budapest, II., Kitaibel Pál u. 1. – T.: 353-500
Kiadásért felel: az OMSZ elnöke – Szerkesztésért felel: a KEI igazgatója

Jelmagyarázat a havi mellékletben

IDŐJÁRÁSI NAPIJELENTÉS

ЕЖЕДНЕВНЫЙ МЕТЕОРОЛОГИЧЕСКИЙ БЮЛЛЕТЕНЬ · DAILY WEATHER REPORT
BULLETIN QUOTIDIEN DE TEMPS · TÄGLICHER WETTERBERICHT

97. évfolyam 179. szám. + Budapest + 1984. június 27. szerda

Az időjárási helyzet és a várható időjárás:

Egyre inkább Európa északi tájaira szorulnak a változékony, szeles, gyakran csapadékos időjárást okozó ciklonok, légköri frontok. A kontinens nyugati és déli vidékein az elmúlt 24 órában ugyanis egy hatalmas kiterjedésü anticiklon épült föl. Ez lassan terjeszkedik kelet felé, igy egyre inkább meghatározója lesz a Kárpát-medence időjárásának is. A felhőoszlató, száritó hatású, leszálló légmozgások miatt túlnyomóan napos, különösen az Ibériai-félszigeten meleg, nyári az idő. Ott a hőmérséklet csúcsértéke többfelé meghaladja a 30 fokot.

Hazánkat kedden még északnyugatról hidegfront érte el, amely napközben délkelet felé haladva záporokat, zivatarokat, és sokfelé viharos szelet okozott. Hosszabb-rövidebb időre ugyan mindenütt kisütött a nap, de a hőmérséklet csúcsértéke több fokkal elmarad a június végi sokévi átlagtól csak 16 és 24 fok között váltakozott. Az északi, északkeleti megyékben volt a leghüvösebb. Szerda reggel 7 óráig csaknem az egész országban hullott csapadék, de mennyisége csak néhány zivatargócban haladta meg az 5 mm-t. Egyedül Hidasnémetiről jelentettek 15 mm-t. Éjszakára a szél mindenütt gyengült és hajnalra 5, 12 fokig csökkent a hőmérséklet. Szerda délelőtt többnyire napos idő volt és az északnyugati szél már csak néhány helyen élénkült meg. A hőmérséklet 11 órakor 17 és 20 fok között alakult.

Ma 12 órakor Budapesten a hőmérséklet 18 fok, a tengerszintre átszámitott légnyomás 1023 mbar, gyengén emelkedik.

A Balaton vizének hőmérséklete Siófoknál 11 órakor 19 fok volt.

Várható időjárás csütörtök estig:

Szerdán kisebb felhőátvonulásokból legfeljebb északkeleten egy-egy zápor előfordulhat.
Csütörtökön napközben északnyugat felől felhősödés kezdődik, és délutántól elszórtan lehet zápor, zivatar.
Az időnként megélénkülő északnyugati szél, csütörtökön délnyugatira fordul és főként a Dunántúlon megerősödik.
Várható legalacsonyabb éjszakai hőmérséklet: 9, 14,
legmagasabb nappali hőmérséklet: csütörtökön 23, 28 fok között valószinü.

Vadkerti Ferenc s.k.

A hőmérséklet napi középértéke és eltérése a 100 évi átlagtól /Budapest belterületén/:

1984. VI. 26.	15,8°C	-4,7°C

1871 óta ezen a napon Budapesten előfordult

legmagasabb hőmérséklet:	34,9°C /1935/,
legalacsonyabb hőmérséklet:	8,5°C /1918/.

84.435.

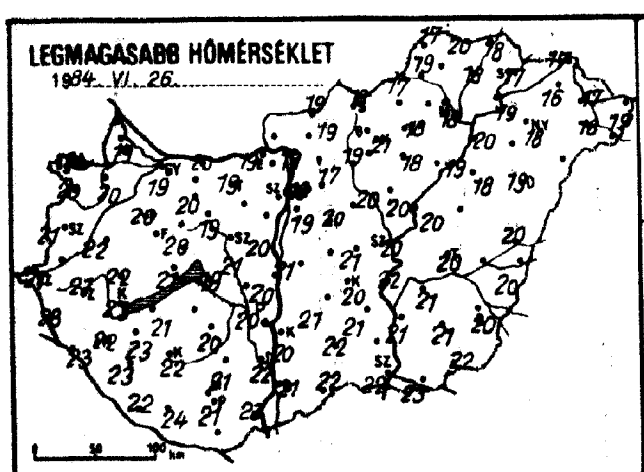
LEGMAGASABB HŐMÉRSÉKLET
1984. VI. 26.

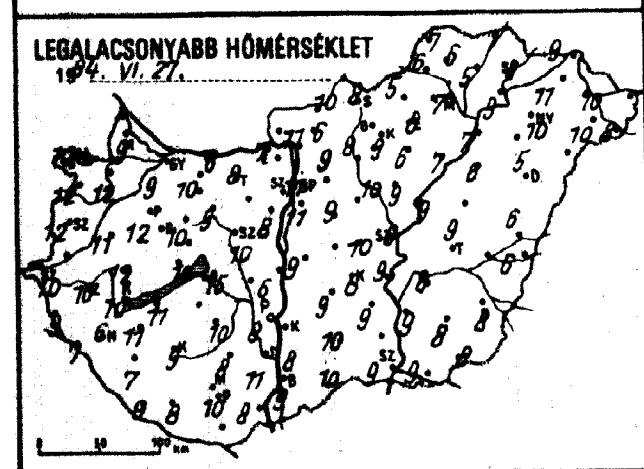
LEGALACSONYABB HŐMÉRSÉKLET
1984. VI. 27.

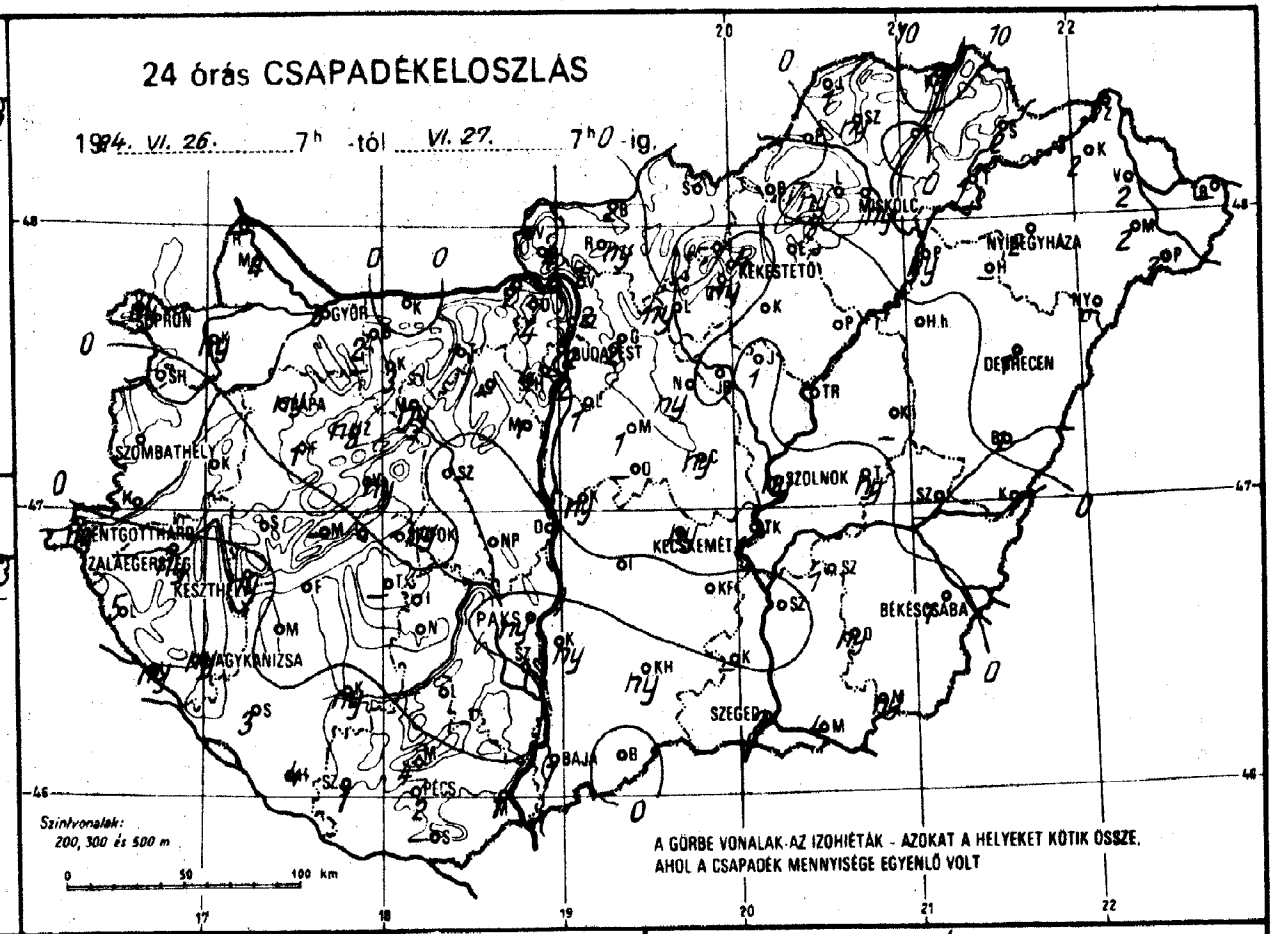
24 órás CSAPADÉKELOSZLÁS
1984. VI. 26. 7h -tól VI. 27. 7h0 -ig.
MISKOLC
NYÍREGYHÁZA
KEKESTETŐ
GYŐR
BUDAPEST
DEBRECEN
SZOMBATHELY
SZOLNOK
KECSKEMÉT
ZALAEGERSZEG
KESZTHELY
PAKS
BÉKÉSCSABA
SZEGED
BAJA
PÉCS
Szintvonalak:
200, 300 és 500 m
A GÖRBE VONALAK AZ IZOHIÉTÁK - AZOKAT A HELYEKET KÖTIK ÖSSZE, AHOL A CSAPADÉK MENNYISÉGE EGYENLŐ VOLT

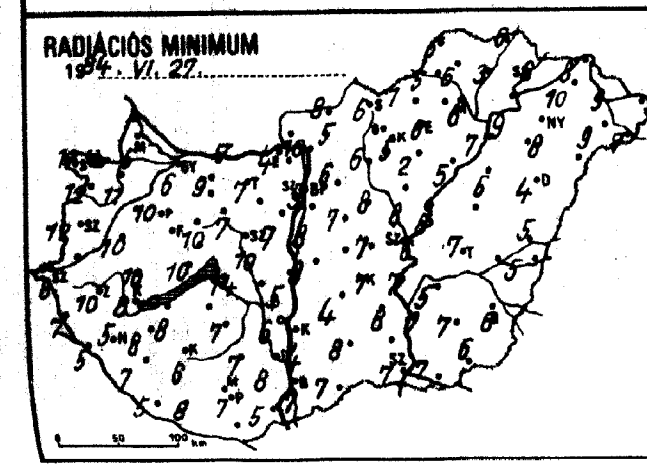
RADIÁCIÓS MINIMUM
1984. VI. 27.

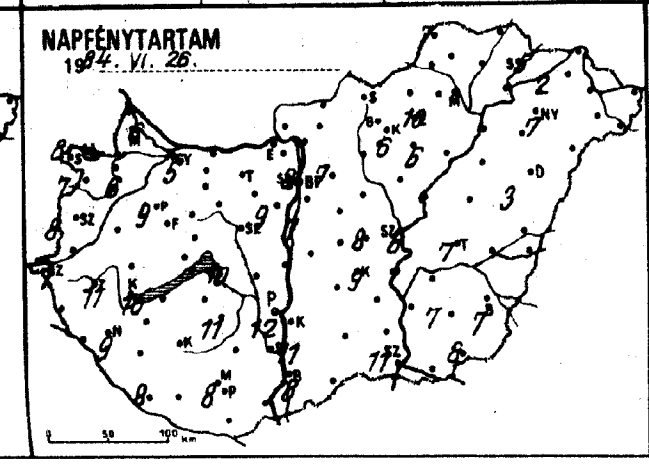
NAPFÉNYTARTAM
1984. VI. 26.

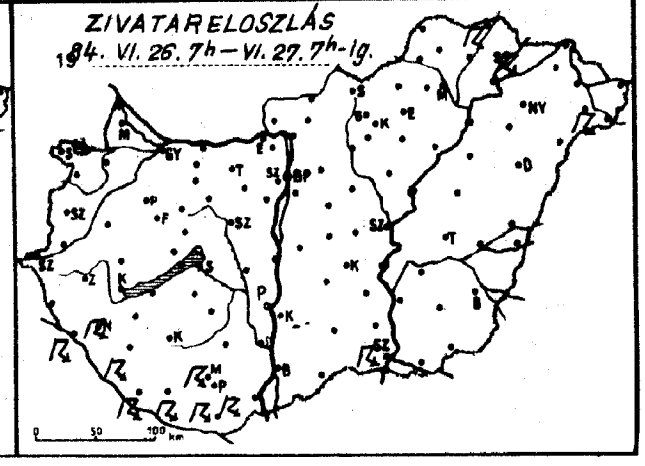
ZIVATARELOSZLÁS
1984. VI. 26. 7h – VI. 27. 7h-ig.

84. VI. 27.^{h}-ig az utolsó 24 óra adatai						Előző nap napos órái
állomás	csapadék (mm)		max. hőmérséklet	min. hőmérséklet	rad. min.	
Győr	6	∇ ∩	19	9	6	5
Kapuvár	ny	∇ ∩	20	12	11	6
Mosonmagyaróvár	4	∇ ∩	19	9	5	8
Rajka	–		–	–	–	
Sopron	ny	∇	19	12	11	8
Sopronhorpács	.		20	12	12	7
Táló	.		22	11	10	
Körmend	–		–	–	–	
Szentgotthárd	ny	∇	21	10	8	7
Szombathely	.		21	12	12	8
Lenti	5	∇	23	9	7	
Letenye	ny	⊿ ∩	23	7	5	
Nagykanizsa	ny	⊿ ∩	22	6	5	9
Zalaegerszeg	ny	⊿ ∩	21	10	10	11
Farkasgyepű	1	∇	18	10	10	
Keszthely	ny	∇	23	10	8	10
Mencshely	–		–	–	–	–
Tapa	ny	∇	20	12	10	9
Sümeg	.	∩	22	12	10	
Tihany	.		21	11	10	
Veszprém	ny		20	10	10	
Zirc	ny	,	17	10	9	
Tonyód	.		21	11	8	
Somokszt. György	4	⊿ ≡	22	9	5	8
Kaposvár	ny	∩	22	9	6	
Marcali	.		23	11	8	
Siófok	ny	∇	19	15	14	10
Somogyszob	3	⊿ ∩	23	7	7	
Fáb	–		–	–	–	
Siklós	2	∇	19	10	7	
Esztergom	2	∩	19	7	4	
Kisbér	3	∇ ∩	20	10	9	
Komárom	.		20	8	7	
Tatabánya	1	∩	19	8	7	
Alcsútdoboz	–		–	–	–	
Dunaújváros	.	∩	20	6	5	
Martonvásár	1	∇ =	20	8	7	9
Mór	ny	∇ =	19	9	7	
Nagyhörcsökp.	–		–	–	–	
Szabadbattyán	.	∩	21	10	10	
Megszemcse	.	∩	20	10	7	11
Sengyel	.		21	8	7	
Aks	ny	∇	20	8	6	12
Szekszárd	.		22	11	8	
Árpádtető	4	⊿	18	11	6	
Mohács	1	⊿ ▲	23	8	5	
Pécs	2	⊿ ∩	21	10	7	8
Miklós	–		–	–	–	
Szigetvár	1	⊿ =	24	8	8	
Budaörs	2	∇	19	10	8	
Gy. Lőrinc	1	∇	19	11	8	7
Gy. Met. Int.	2	∇	19	11	9	8
Gy. Szab. hegy	4		16	9	7	
Cegléd	ny	, =	21	10	7	8
Abonyi	4	, ∩	13	7	7	
Gödöllő	2	∩	17	9	6	7
Királyrét	4		17	9	7	
Monor	1	∩	20	9	7	
Nagykáta	ny	∩	20	10	8	
Szentendre	2		20	11	9	

84. VI. 27.^{h}-ig az utolsó 24 óra adatai						Előző nap napos órái
állomás	csapadék (mm)		max. hőmérséklet	min. hőmérséklet	rad. min.	
Vác	1	∇ ∩	19	11	10	
Vámosmikola	–		–	–	–	–
Baja	1	∇ ∩	21	9	7	8
Bácsalmás	.		22	10	7	
Izsák	.		21	9	4	
Kalocsa	ny	∩	20	8	4	11
Kecskemét	ny	∇ ∩	20	8	7	9
Kiskunfélegyháza	.	∩	21	9	8	
Kiskunhalas	ny	∇ ∩	22	10	8	
Kunszentmiklós	ny	∇ =	21	9	8	
Tiszakécske	1		22	9	7	
Balassagyarmat	2	∇ ∩	19	10	8	
Romhány	ny	∇ ∩	19	6	5	
Salgótarján	.		18	8	6	
Eger	.		18	8	6	10
Galyatető	.		13	6	5	
Gyöngyös	ny		21	9	5	
Kékestető	4	∇ ≡	10	5	4	6
Kompolt	.	∩	18	6	2	6
Lőrinci	ny	∩	19	8	6	
Poroszló	.	∩	19	7	5	
Jászapáti	1		20	9	8	
Jászberény	.	∩	20	9	7	
Karcag	–		–	–	–	
Szolnok	ny	∇ ∩	20	9	6	8
Tiszaroff	.	=	20	9	8	
Túrkeve	ny	∩	20	9	7	7
Kistelek	–		–	–	–	
Makó	4	∇	23	9	7	
Szeged	2	⊿ ∩	22	9	7	11
Szentes	.		21	9	7	
Borsodnádasd	.	∩	17	5	1	
Füged	.	∩	18	5	3	
Hidasnémeti	15	⊿ =	18	7	6	
Jósvafő	1	∩	17	7	5	7
Lillafüred	ny		18	9	7	
Miskolc	ny	∇ =	18	7	6	–
Putnok	.	=	19	6	5	
Sárospatak	2	⊿ ∩	17	8	8	5
Szendrőlád	ny	∇ ∩	20	6	6	
Tokaj	1	∇	19	9	9	
Kisvárda	2	=	16	11	10	2
Mátészalka	2	∇	18	10	9	
Nyíregyháza	2	∇	18	10	8	7
Nyírlugos	–		–	–	–	
Pátyod	3	⊿ ∩	19	8	7	
Tiszabecs	–		–	–	–	
Vásárosnamény	2	⊿ ∩	17	10	9	
Záhony	5	∇ ■	17	9	8	
Berettyóújfalu	1	∇	20	6	5	
Debrecen	1	∇ ∩	19	5	4	3
Hajdúdorog	–		–	–	–	
Hortobágy	.		18	6	6	
Körösszakál	.	∩	20	6	5	
Polgár	ny	, ∩	20	7	7	
Békéscsaba	1	∇ ∩	20	8	6	7
Mezőhegyes	ny	∩	22	8	6	8
Orosháza	ny	∇	21	8	7	7
Szarvas	1	∇ ∩	21	8	5	7
Szeghalom	–		–	–	–	

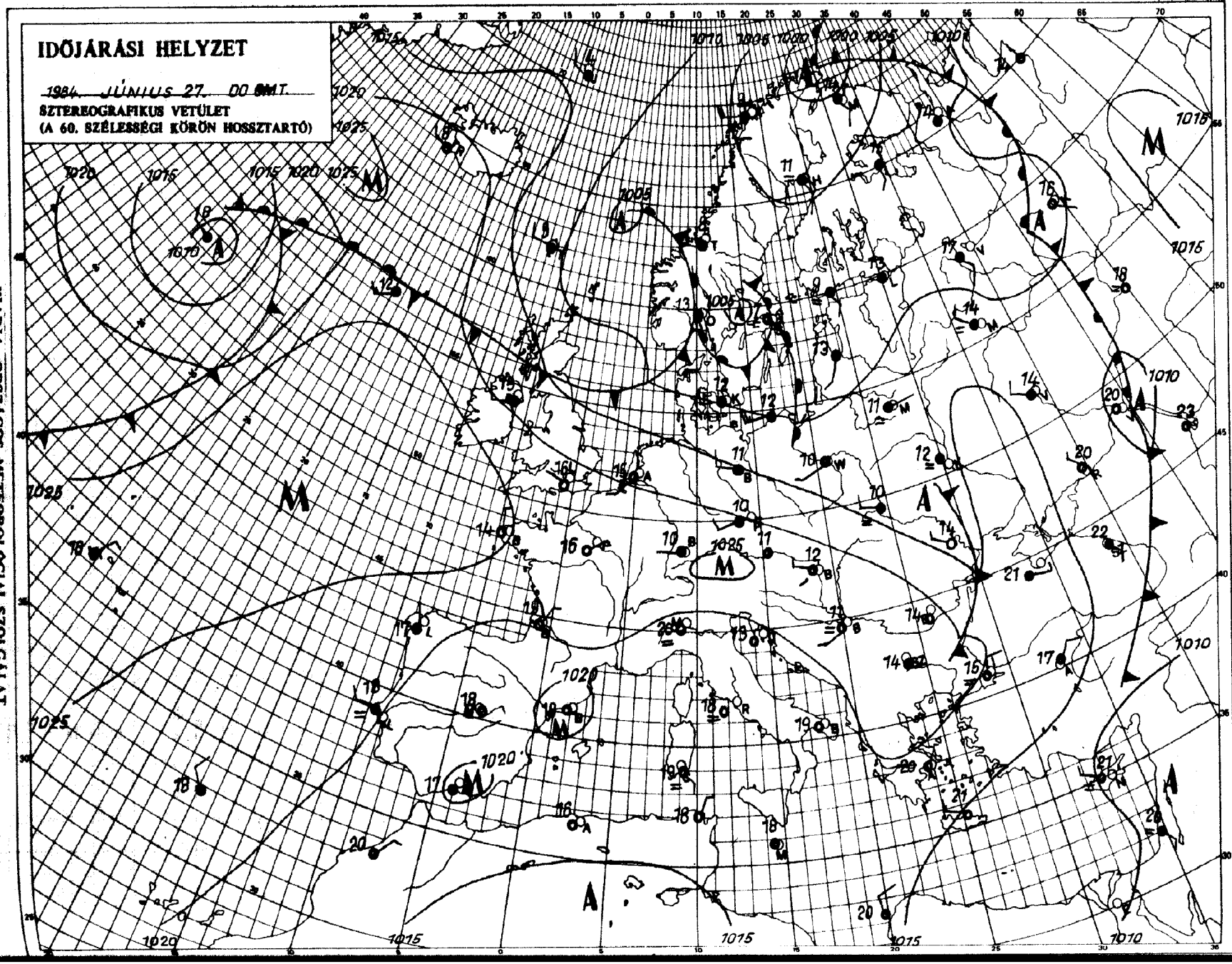

KIADJA: ORSZÁGOS METEOROLÓGIAI SZOLGÁLAT
Készíti: Központi Előrejelző Intézet Analízis- és Rövidtávú Prognózis Központja — T.: 273-018
Megjelenik naponként
Sokszorosítható: 1024 Budapest, II., Kitaibel Pál u. 1. — T.: 353-500
Évi előfizetési díja: 1760.- Ft. — Megrendelhető
Kiadásért felel: az OMSZ elnöke — Szerkesztésért felel: a KEI igazgatója
Jelmagyarázat a havi mellékletben

IDŐJÁRÁSI NAPIJELENTÉS

ЕЖЕДНЕВНЫЙ МЕТЕОРОЛОГИЧЕСКИЙ БЮЛЛЕТЕНЬ · DAILY WEATHER REPORT
BULLETIN QUOTIDIEN DE TEMPS · TÄGLICHER WETTERBERICHT

97. évfolyam 180. szám. + Budapest + 1984. június 28. csütörtök

Az időjárási helyzet és a várható időjárás:

Dél-Délkelet-Európa nagy részén magas nyomású légköri képződmény helyezkedik el, igy ott a leszálló légmozgások hatására általában derült, száraz az idő. Középpontjával a Skandináv-félsziget déli része fölött nagy kiterjedésü ciklon örvénylik. Áramlási rendszerében különböző hőmérsékletü és nedvességtartalmú hullámok érkeznek Nyugat- és Észak-Európa felől szárazföldünk belseje felé. Vonulásukat többnyire erősen felhős ég, gyakori eső, zápor, szórványosan zivatar jelzi. Péntek estig a Kárpát-medencét is nedves levegő éri el, igy változékony időjárásra lehet számitani.

Hazánkban szerdán csak rövid időre felhősödött be az ég, igy az ország nagy részén 10, 14 órán át sütött a nap. Esőt sehonnan sem jelentettek. A sok napsütés hatására a hőmérséklet csúcsértéke általában 20, 25 fok között alakult. Csütörtök hajnalra 8, 15 fokig hült le a levegő. Ma délelőtt néhány kisebb körzet kivételével derült napos idő uralkodott. A déli szél helyenként megélénkült. A hőmérséklet 11 órakor az ország területén 19, és 24 fok között váltakozott.

Ma 12 órakor Budapesten a hőmérséklet 23 fok, a tengerszintre átszámitott légnyomás 1014 mbar, erősen süllyed.

A Balaton vizének hőmérséklete Siófoknál 11 órakor 19 fok volt.

Várható időjárás péntek estig:

Nyugat felől eleinte csupán időnként, éjszakától már tartósan megnövekszik a felhőzet, ismétlődő záporok, zivatarok várhatók. A szél zivatarok környezetében átmenetileg viharos lesz, illetve holnap délután északnyugat felől a Dunántúlon tartósan megerősödik.
Várható legalacsonyabb éjszakai hőmérséklet: 13, 18 fok között,
legmagasabb nappali hőmérséklet pénteken: az északnyugati országrészben 20 fok körül, a délkeleti országrészben 25 fok körül várható.

Török Dénes s.k.

TÁVOLABBI KILÁTÁSOK SZOMBATTÓL-KEDDIG:

Általában napos idő várható, legfeljebb kisebb záporok alakulhatnak ki. Az időszak végére a hőmérséklet kissé emelkedik. Legalacsonyabb hajnali hőmérséklet: 10, 15 fok között várható. Legmagasabb nappali hőmérséklet eleinte 21, 25 fok között, később 25 fok körül lesz. Jelentős mennyiségü /legalább 5 mm napi/ csapadék az ország területének 30 százalékán várható.

KÖZÉPTÁVÚ ELŐREJELZŐ OSZTÁLY

A hőmérséklet napi középértéke és eltérése a 100 évi átlagtól /Budapest belterületén/:

1984. VI. 27.	17,9°C	-2,6°C

1871 óta ezen a napon Budapesten előfordult

legmagasabb hőmérséklet:	36,5°C /1935/,
legalacsonyabb hőmérséklet:	10,6°C /1921/.

84.436.

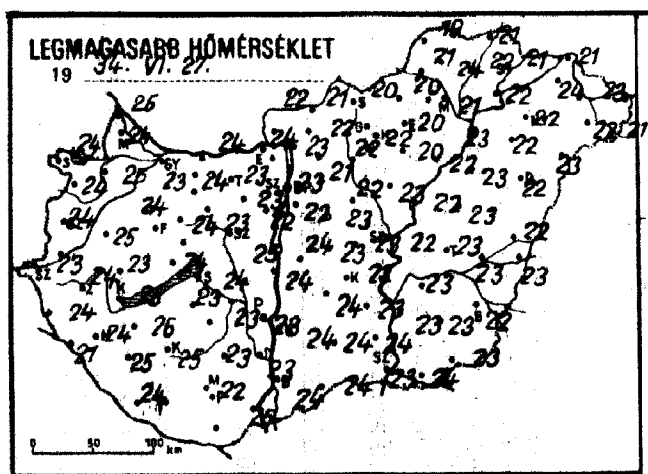
LEGMAGASABB HŐMÉRSÉKLET
19 84. VI. 27.

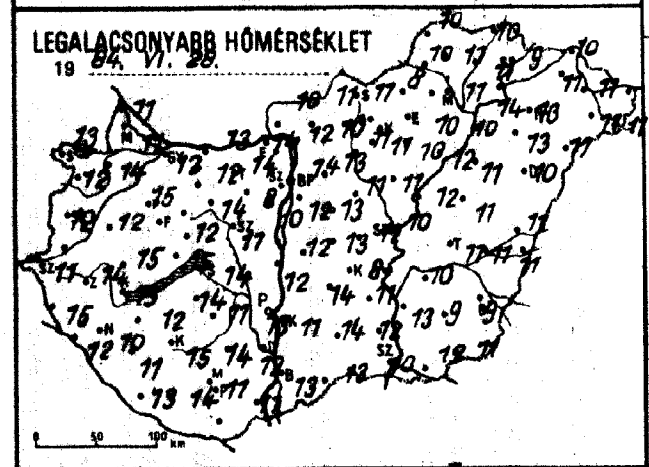
LEGALACSONYABB HŐMÉRSÉKLET
19 84. VI. 28.

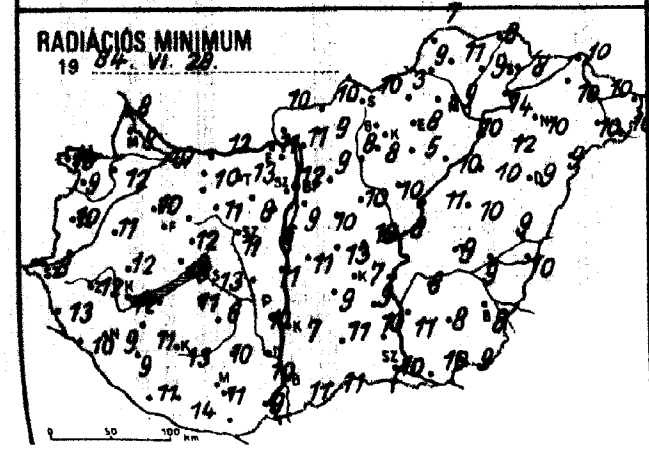
RADIÁCIÓS MINIMUM
19 84. VI. 28.

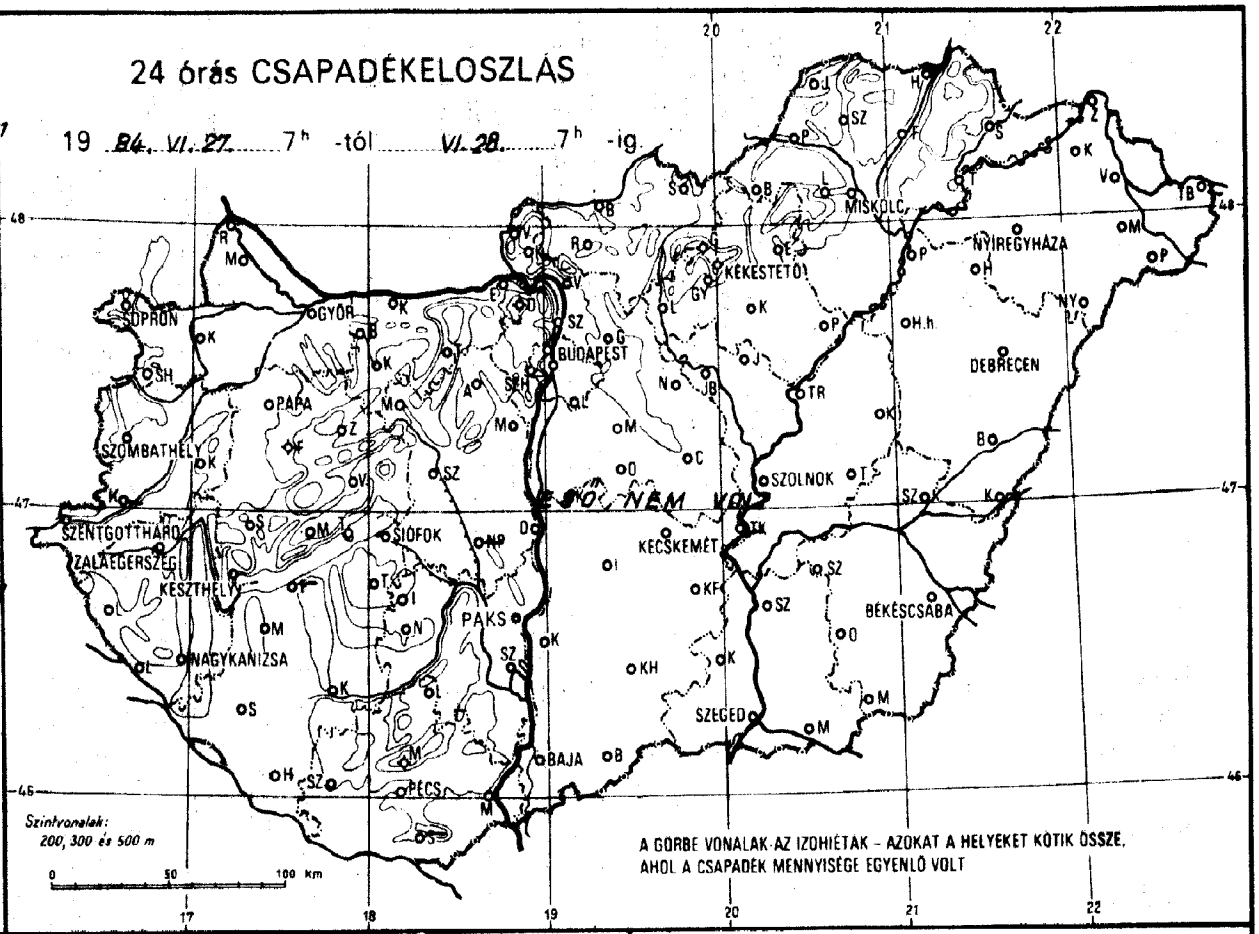
24 órás CSAPADÉKELOSZLÁS
19 84. VI. 27. 7h -tól VI. 28. 7h -ig
SOPRON
GYŐR
PAPA
SZOMBATHELY
BUDAPEST
MISKOLC
NYÍREGYHÁZA
KÉKESTETŐ
DEBRECEN
SZOLNOK
SZENTGOTTHÁRD
ZALAEGERSZEG
KESZTHELY
SIÓFOK
KECSKEMÉT
PAKS
BÉKÉSCSABA
NAGYKANIZSA
SZEGED
BAJA
PÉCS
NEM VOLT
Szintvonalak: 200, 300 és 500 m
A GÖRBE VONALAK AZ IZOHIÉTÁK – AZOKAT A HELYEKET KÖTIK ÖSSZE, AHOL A CSAPADÉK MENNYISÉGE EGYENLŐ VOLT

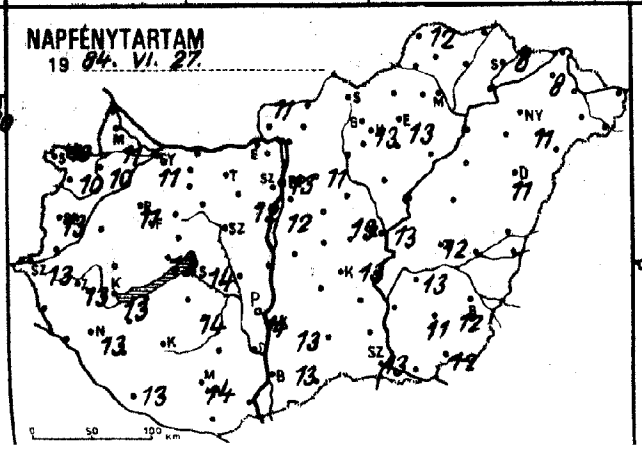
NAPFÉNYTARTAM
19 84. VI. 27.

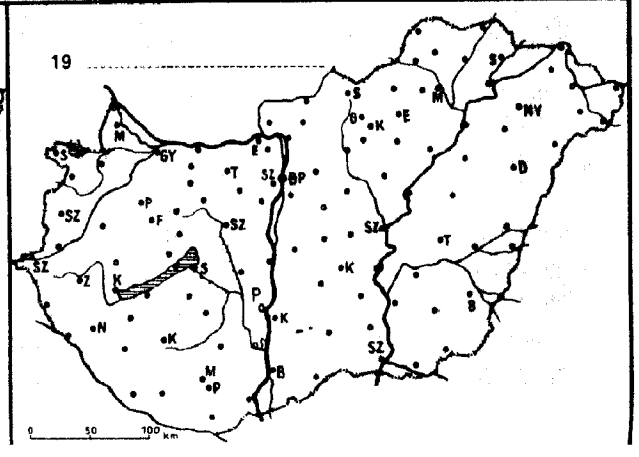
19

19 84.VI.28.-07h-ig az utolsó 24 óra adatai

állomás	csapadék (mm)		max. hőmérséklet	min. hőmérséklet	rad. min.	Előző nap napos órái
Győr	•	⊥	23	12	10	11
Kapuvár	•	⊥	25	14	12	10
Mosonmagyaróvár	•	⊥	24	11	8	11
Rajka	•		25	11	8	
Sopron	•	⊥	24	13	10	10
Sopronhorpács	•	⊥	24	12	9	10
Káld	•		25	12	11	
Körmend	–		–	–	–	
Szentgotthárd	•	⊥	23	11	8	13
Szombathely	•	⊥	24	12	10	13
Lenti	•		24	15	13	
Letenye	•	⊥	21	12	10	
Nagykanizsa	•	⊥	24	10	9	13
Zalaegerszeg	•	⊥	24	14	12	13
Farkasgyepű	•		22	15	12	
Keszthely	•	⊥	25	13	12	13
Mencshely	•	⊥	21	14	9	13
Pápa	•		24	15	10	11
Sümeg	•	⊥	23	15	13	
Tihany	•		24	15	13	
Veszprém	•		24	12	12	
Zirc	•		22	12	10	
Fonyód	–		–	–	–	
Homokszt. György	•	⊥	24	13	11	13
Kaposvár	•		25	15	13	
Marcali	•	⊥	26	12	11	
Siófok	•	⊥	24	14	13	14
Somogyszob	•	⊥	25	11	9	
Tab	•		23	14	11	
Bábolna	•		24	14	12	
Esztergom	•		24	14	11	
Kisbér	•		24	12	10	
Komárom	•		24	13	12	
Tatabánya	•		23	14	13	
Alcsútdoboz	•	⊥	23	8	8	
Dunaújváros	•	⊥	24	12	11	
Martonvásár	•		22	10	6	12
Mór	•	=	23	14	11	
Nagyhörcsökp.	–		–	–	–	
Szabadbattyán	•	⊥	25	11	11	
Iregszemcse	•	⊥	23	11	6	14
Lengyel	•		23	14	10	
Paks	•		23	13	10	14
Szekszárd	•		23	12	10	
Árpádtető	•		20	14	9	
Mohács	•	⊥	25	11	9	
Pécs	•	⊥	22	11	11	14
Siklós	–		–	–	–	
Szigetvár	•	⊥	–	14	14	
Budaörs	•	⊥	22	11	8	
Bp. Lőrinc	•	⊥	22	12	9	12
Bp. Met. Int.	•		23	14	12	13
Bp. Szab. hegy	•		18	12	11	
Cegléd	•	=	23	12	10	13
Dobogókő	•		17	11	8	
Gödöllő	•		21	13	9	11
Királyrét	–		–	–	–	
Monor	•	⊥	23	13	10	
Nagykáta	•	⊥	22	11	10	
Szentendre	–		–	–	–	

19 84.VI.28.-07h-ig az utolsó 24 óra adatai

állomás	csapadék (mm)		max. hőmérséklet	min. hőmérséklet	rad. min.	Előző nap napos órái
Vác	•	⊥	23	12	11	
Vámosmikola	•	⊥	22	10	10	11
Baja	•		24	13	11	13
Bácsalmás	•		24	13	11	
Izsák	•		24	14	9	
Kalocsa	•	⊥	24	11	7	13
Kecskemét	•	⊥	22	8	7	13
Kiskunfélegyháza	•	⊥	23	11	9	
Kiskunhalas	•	⊥	24	14	11	
Kunszentmiklós	•		24	12	11	
Tiszakécske	–		–	–	–	
Balassagyarmat	•	⊥	21	11	10	
Romhány	•	⊥	22	10	9	
Salgótarján	•		20	11	10	
Eger	•		20	10	8	13
Galyatető	•		16	9	7	
Gyöngyös	•		22	11	8	
Kékestető	•		14	9	8	13
Kompolt	•	⊥	20	10	5	11
Lőrinci	•	⊥	22	11	8	
Poroszló	•		22	12	10	
Jászapáti	•		23	11	10	
Jászberény	•		22	10	8	
Karcag	•	⊥	23	11	10	
Szolnok	•	⊥	22	10	8	13
Tiszaroff	•	⊥	22	12	11	
Túrkeve	•		23	11	9	12
Kistelek	•		24	12	10	
Makó	•		24	12	10	
Szeged	•	⊥	23	10	10	13
Szentes	•		23	13	11	
Borsodnádasd	•	⊥	20	8	3	
Fügöd	•	⊥	22	11	9	
Hidasnémeti	•	≡	21	10	8	
Jósvafő	•	⊥	19	10	7	12
Lillafüred	•		21	11	8	
Miskolc	•	=	21	11	9	–
Putnok	•	=	21	10	9	
Sárospatak	•		21	9	8	8
Szendrőlád	•	⊥	24	11	11	
Tokaj	•		22	14	14	
Kisvárda	•	=	24	11	10	8
Mátészalka	•	⊥	22	11	10	
Nyíregyháza	•		22	13	10	10
Nyírlugos	•	⊥	23	11	9	
Pátyod	•	⊥	21	11	10	
Tiszabecs	–		–	–	–	
Vásárosnamény	•		23	11	10	
Záhony	•		21	10	10	
Berettyóújfalu	•		22	11	9	
Debrecen	•		22	10	9	11
Hajdúdorog	•		22	13	12	
Hortobágy	•		23	11	10	
Körösszakál	•	⊥	23	11	10	
Polgár	•	⊥	23	10	10	
Békéscsaba	•	⊥	22	9	8	12
Mezőhegyes	•	⊥	23	11	9	12
Orosháza	•		23	9	8	11
Szarvas	•	⊥	23	10	8	13
Szeghalom	•		23	11	9	

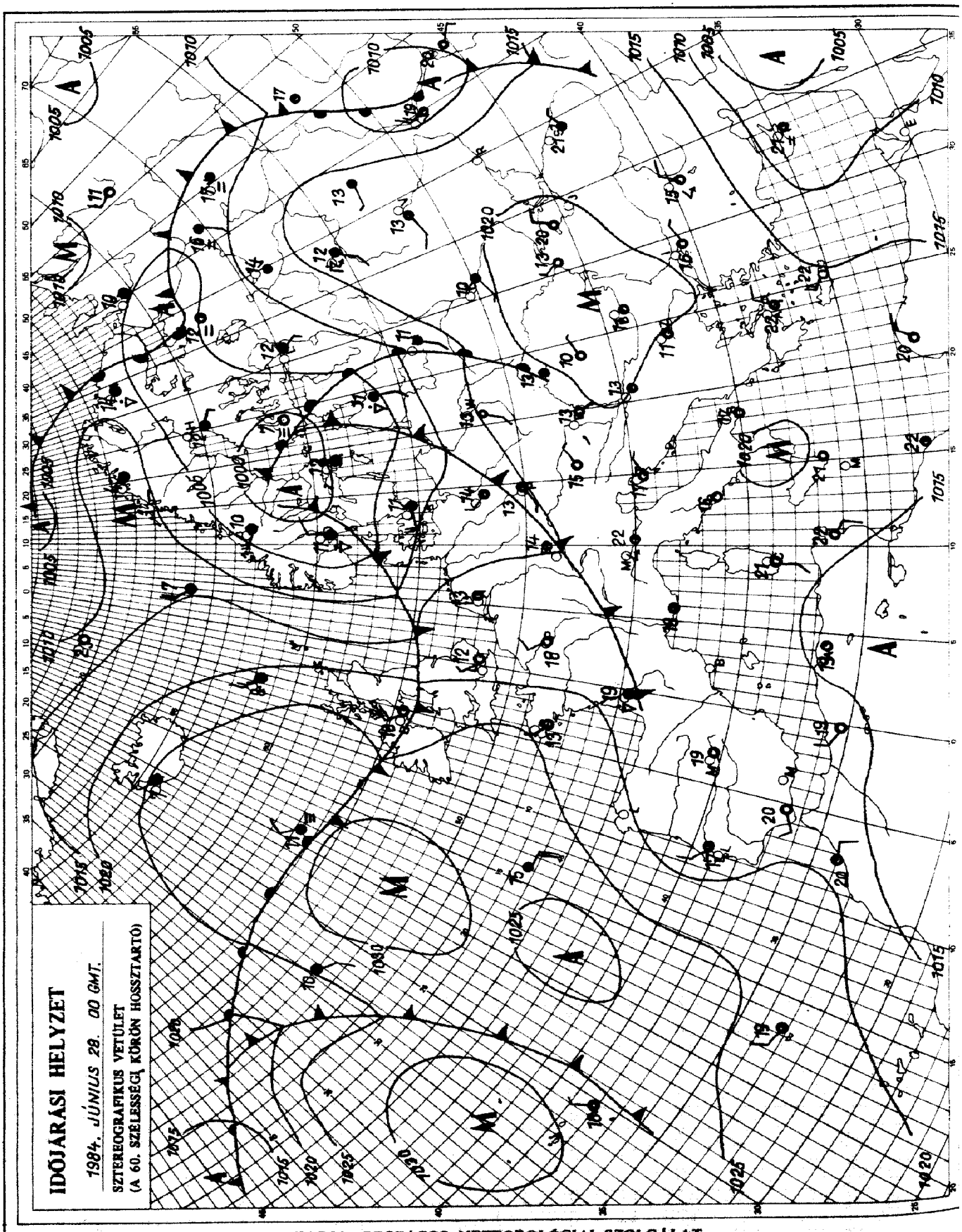

KIADJA: ORSZÁGOS METEOROLÓGIAI SZOLGÁLAT
Készíti: Központi Előrejelző Intézet Analízis- és Rövidtávú Prognózis Központja – T.: 273-018
Megjelenik naponként
Évi előfizetési díja: 1760,- Ft. – Megrendelhető: 1024 Budapest, II., Kitaibel Pál u. 1. – T.: 353-500
Kiadásért felel: az OMSZ elnöke – Szerkesztésért felel: a KEI igazgatója

Jelmagyarázat a havi mellékletben

IDŐJÁRÁSI NAPIJELENTÉS

ЕЖЕДНЕВНЫЙ МЕТЕОРОЛОГИЧЕСКИЙ БЮЛЛЕТЕНЬ · DAILY WEATHER REPORT
BULLETIN QUOTIDIEN DE TEMPS · TÄGLICHER WETTERBERICHT

97. évfolyam 181. szám. + Budapest + 1984. június 29. péntek

Az időjárási helyzet és a várható időjárás:

Skandinávia középpontú, dél felé Közép-Európán át Észak-Afrikáig nyúló, alacsony nyomású légörvényrendszer okoz változékony időjárást kontinensünk nagy részén. Nyugati oldalán hűvös, keleti peremén meleg levegő áramlik. A két fajta levegőt elválasztó, több száz kilométer széles felhőzóna - légköri frontrendszer pénteken délelőtt a Finn-öböl, Kárpát-medence, Baleárok vonalban volt, és nagyon lassan sodródik kelet, délkelet felé. Igazi nyári meleg van a Földközi-tenger környékén és a Kelet-európai alföld nagyobb részén.

Magyarországon csütörtökön túlnyomóan napos, meleg idő volt, a hőmérséklet csúcsértéke 24, 31 fok között alakult. Késő délutántól nyugat felől egyre több zivatarfelhő érte el az országot, éjszaka már csaknem mindenütt borult idő volt, és kisebb-nagyobb mennyiségü csapadék hullott. Péntek reggel 7 óráig az ország délkeleti felén általában 1-2 mm-nyi, a Dunántúl délnyugati vidékein és az északi országrészben helyenként jelentős mennyiségü csapadék volt. A legtöbbet, 23 mm-t Komárom és Letenye térségében mérték. Hajnalra 12, 19 fok közé hűlt le a levegő. Délelőtt borongós, gyakran csapadékos idő volt csaknem országszerte. Az északnyugati, nyugati országrészben alig emelkedett a hőmérséklet, 11 órakor is csak 15 fok körül, másutt 17, 23 fok között volt.

Ma 12 órakor Budapesten a hőmérséklet 18 fok, a tengerszintre átszámitott légnyomás 1011 mbar, mérsékelten emelkedik.

Várható időjárás szombat estig:

Lassan a déli megyékben is beborul az ég és országszerte várható további eső, zápor, zivatar.
Holnap időnként már felszakadozik a felhőzet, de még várható szórványos eső, zápor.
Elsősorban a Dunántúlon lesz élénk, időnként erős az északnyugati szél.
Hűvös idő.
Várható legalacsonyabb éjszakai hőmérséklet: 10, 15,
legmagasabb nappali hőmérséklet szombaton: 16, 21 fok között.

H. Bóna Márta s.k.

A hőmérséklet napi középértéke és eltérése a 100 évi átlagtól /Budapest belterületén/:

1984. VI. 28. 20,9°C +0,5°C

1871 óta ezen a napon Budapesten előfordult

legmagasabb hőmérséklet: 39,5°C /1935/,
legalacsonyabb hőmérséklet: 8,7°C /1871/.

84.437.

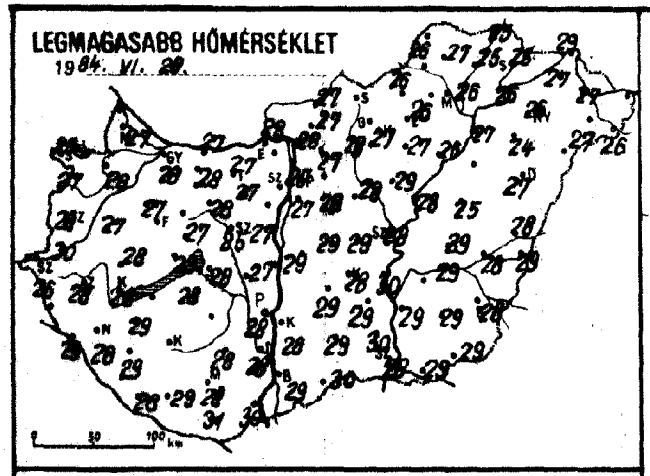
LEGMAGASABB HŐMÉRSÉKLET
1984. VI. 28.

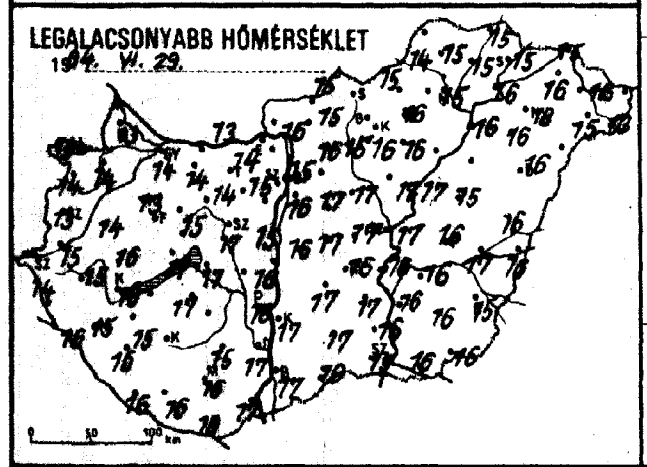
LEGALACSONYABB HŐMÉRSÉKLET
1984. VI. 29.

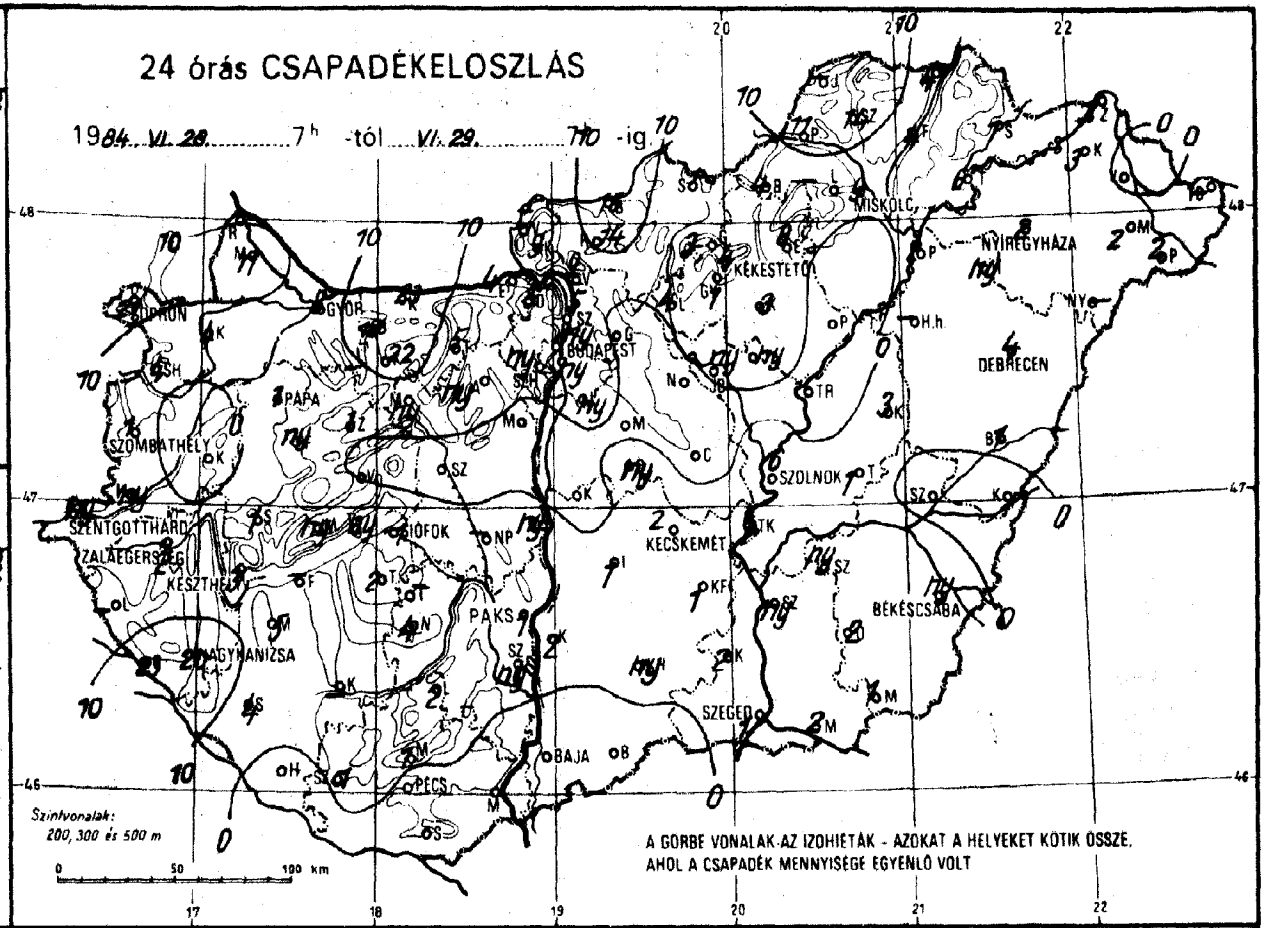
24 órás CSAPADÉKELOSZLÁS
1984. VI. 28. 7h -tól VI. 29. 7h -ig
MISKOLC
NYIREGYHÁZA
KÉKESTETŐ
GYŐR
BUDAPEST
DEBRECEN
PAPA
SZOMBATHELY
SZOLNOK
SZENTGOTTHÁRD
ZALAEGERSZEG
KESZTHELY
SIÓFOK
KECSKEMÉT
PAKS
NAGYMANIZSA
BÉKÉSCSABA
SZEGED
BAJA
PÉCS
Szintvonalak:
200, 300 és 500 m
A GÖRBE VONALAK AZ IZOHIÉTÁK - AZOKAT A HELYEKET KÖTIK ÖSSZE,
AHOL A CSAPADÉK MENNYISÉGE EGYENLŐ VOLT

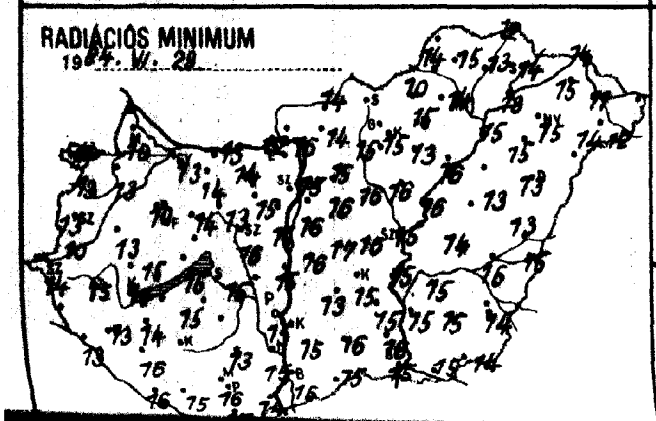
RADIÁCIÓS MINIMUM
1984. VI. 28.

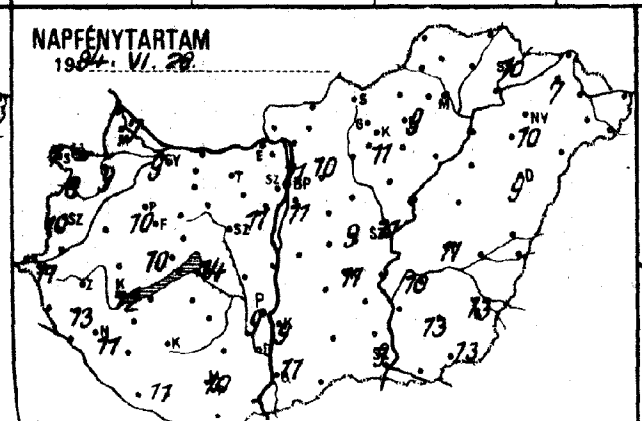
NAPFÉNYTARTAM
1984. VI. 28.

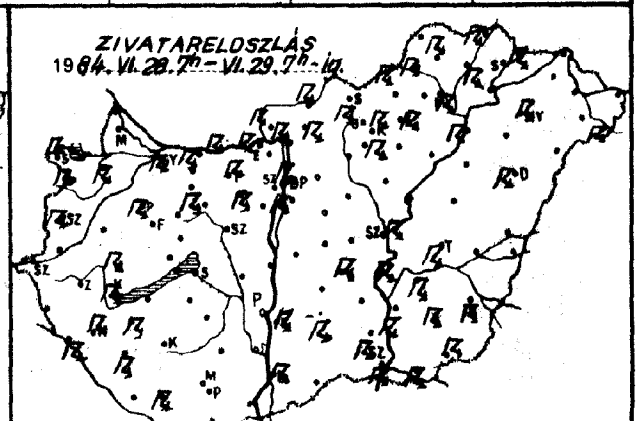
ZIVATARELOSZLÁS
1984. VI. 28. 7h - VI. 29. 7h -ig

84. VI. 29 07 h-ig az utolsó 24 óra adatai

állomás	csapadék (mm)		max. hőmérséklet	min. hőmérséklet	rad. min.	Előző nap napos órái
Győr	6		28	14	13	9
Kapuvár	4	=	28	14	13	9
Mosonmagyaróvár	11	=	27	13	10	7
Rajka	4		24	12	10	
Sopron	21		25	15	13	7
Sopronhorpács	4		27	14	13	8
Káld	.		27	14	13	
Körmend	ny		30	15	10	
Szentgotthárd	ny		26	14	14	11
Szombathely	1		28	13	13	10
Lenti	–		–	–	–	
Letenye	23		29	16	13	
Nagykanizsa	20	=	28	15	13	11
Zalaegerszeg	2		28	15	15	13
Farkasgyepű	ny		26	13	13	
Keszthely	3		28	16	15	12
Mencshely	ny	=	25	15	13	10
Pápa	1	=	27	13	10	10
Sümeg	1		28	16	15	
Tihany	ny	=	29	17	16	
Veszprém	.		27	15	14	
Zirc	1	=	25	13	13	
Fonyód	–		–	–	–	
Homokszt. György	.		28	16	16	11
Kaposvár	–		–	–	–	
Marcali	5		29	15	14	
Siófok	1		28	17	16	14
Somogyszob	4		29	16	16	
Tab	2		28	17	15	
Bábolna	18	=	28	14	13	
Esztergom	4	=	28	14	12	
Kisbér	22	=	28	14	14	
Komárom	23		27	13	13	
Tatabánya	5		27	14	14	
Alcsútdoboz	ny	=	28	15	15	
Dunaújváros	ny		27	16	15	
Martonvásár	.		27	15	15	11
Mór	ny	=	28	14	13	
Nagyhörcsökp.	–		–	–	–	
Szabadbattyán	.	=	25	17	16	
Iregszemcse	–		–	–	–	
Lengyel	2	=	28	15	13	
Paks	1		28	16	15	9
Szekszárd	ny		28	17	15	
Árpádtető	1		24	16	12	
Mohács	.		30	17	14	
Pécs	.		28	16	16	10
Siklós	.		31	18	17	
Szigetvár	1	=	29	16	15	
Budaörs	ny		27	16	16	
Bp. Lőrinc	ny		27	16	16	11
Bp. Met. Int.	ny		27	15	15	11
Bp. Szab. hegy	ny		23	14	13	
Cegléd	.	=	29	17	16	9
Dobogókő	3		21	12	12	
Gödöllő	.		27	16	15	10
Királyrét	9		24	14	10	
Monor	.		28	17	16	
Nagykáta	.		28	17	16	
Szentendre	5	=	28	16	15	

84. VI. 29 07 h-ig az utolsó 24 óra adatai

állomás	csapadék (mm)		max. hőmérséklet	min. hőmérséklet	rad. min.	Előző nap napos órái
Vác	9		28	16	16	
Vámosmikola	–		–	–	–	–
Baja	.		29	17	16	11
Bácsalmás	.		30	19	15	
Izsák	1	=	29	17	13	
Kalocsa	2		28	17	15	9
Kecskemét	2	=	28	16	15	11
Kiskunfélegyháza	1		29	17	15	
Kiskunhalas	ny		29	17	16	
Kunszentmiklós	.		29	16	16	
Tiszakécske	1		30	16	15	
Balassagyarmat	15	=	27	15	14	
Romhány	14		27	15	14	
Salgótarján	–		–	–	–	
Eger	8	=	26	16	15	9
Galyatető	3		19	11	11	
Gyöngyös	1		27	16	15	
Kékestető	4		19	11	10	11
Kompolt	3		27	16	13	9
Lőrinci	4	=	28	15	15	
Poroszló	.		26	16	16	
Jászapáti	ny	=	29	17	16	
Jászberény	ny		28	17	17	.
Karcag	3		25	15	13	
Szolnok	6	=	28	17	15	11
Tiszaroff	.	=	28	17	16	
Túrkeve	1		29	16	14	11
Kistelek	2	=	30	16	16	
Makó	2		29	16	15	
Szeged	1		28	15	15	9
Szentes	ny		29	16	15	
Borsodnádasd	4		26	15	10	
Füged	4	=	25	15	13	
Hidasnémeti	4	=	25	15	12	
Jósvafő	–		–	–	–	–
Lillafüred	–		–	–	–	
Miskolc	9	=	26	15	14	–
Putnok	11	=	26	14	14	
Sárospatak	1	=	25	15	14	10
Szendrőlád	14		27	15	15	
Tokaj	6		26	16	16	
Kisvárda	3	=	27	16	15	7
Mátészalka	2		27	15	14	
Nyíregyháza	2		26	18	15	10
Nyírlugos	–		–	–	–	
Pátyod	2		26	13	12	
Tiszabecs	–		–	–	–	
Vásárosnamény	.	=	27	16	11	
Záhony	2		29	15	14	
Berettyóújfalu	1		28	16	13	
Debrecen	4		27	16	13	9
Hajdúdorog	ny	=	24	16	15	
Hortobágy	–		–	–	–	
Körösszakál	.		29	16	15	
Polgár	2		27	16	15	
Békéscsaba	ny		28	15	14	13
Mezőhegyes	1		29	16	14	13
Orosháza	2		29	16	15	13
Szarvas	ny		29	16	15	10
Szeghalom	.	=	28	17	16	

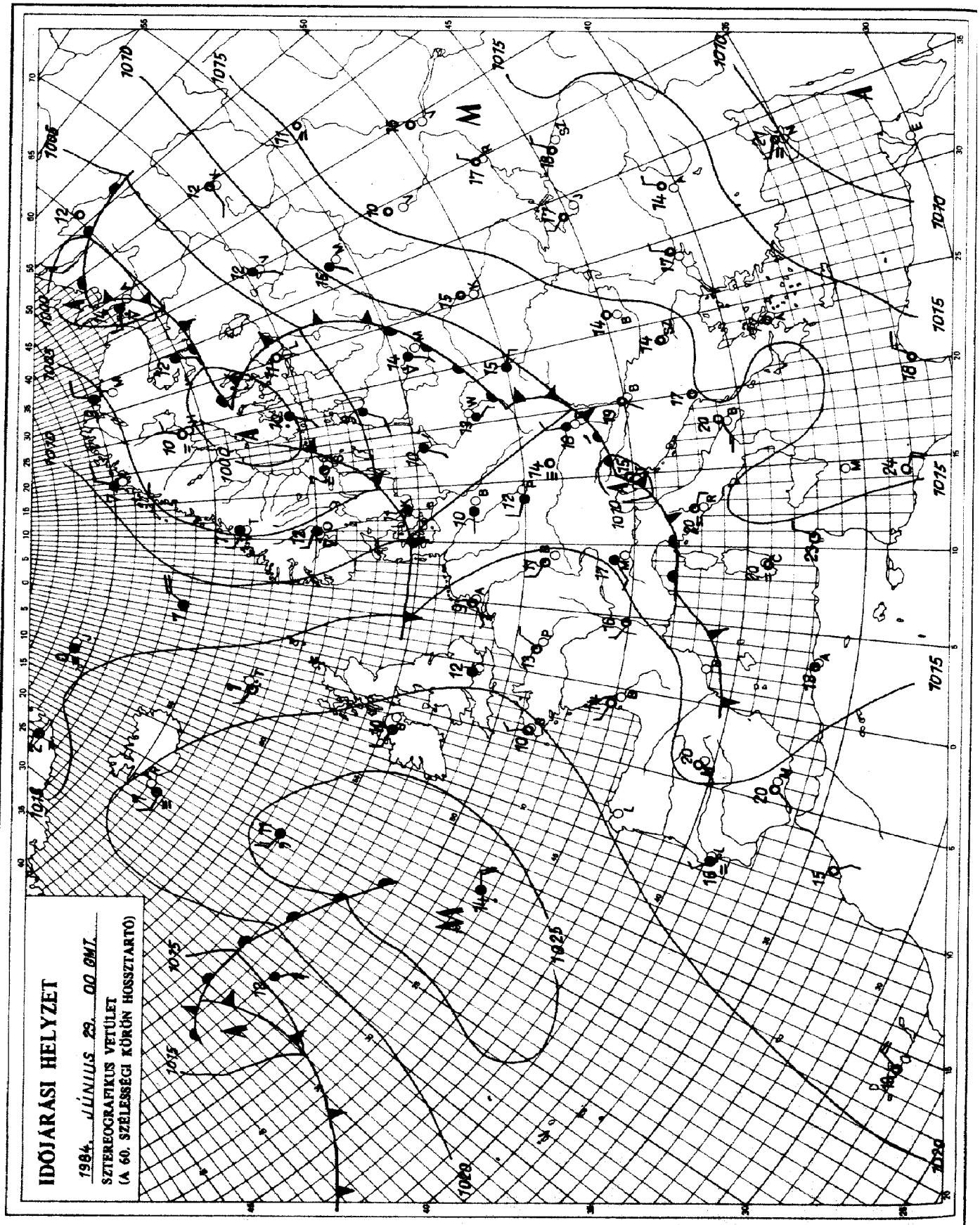

KIADJA: ORSZÁGOS METEOROLÓGIAI SZOLGÁLAT
Készíti: Központi Előrejelző Intézet Analízis- és Rövidtávú Prognózis Központja – T.: 273-018
Megjelenik naponként
Évi előfizetési díja: 1760,- Ft. – Megrendelhető: 1024 Budapest, II., Kitaibel Pál u. 1. – T.: 353-500
Kiadásért felel: az OMSZ elnöke – Szerkesztésért felel: a KEI igazgatója

Jelmagyarázat a havi mellékletben

IDŐJÁRÁSI NAPIJELENTÉS

ЕЖЕДНЕВНЫЙ МЕТЕОРОЛОГИЧЕСКИЙ БЮЛЛЕТЕНЬ · DAILY WEATHER REPORT
BULLETIN QUOTIDIEN DE TEMPS · TÄGLICHER WETTERBERICHT

97. évfolyam 182. szám. + Budapest + 1984. június 30. szombat

Az időjárási helyzet és a várható időjárás:

Szárazföldünk legnagyobb részén hüvös az idő. Meleg nyár csak a Szovjetunió délkeleti vidékein és a Földközi-tenger környékén van. Hatalmas méretü ciklon alakult ki az elmúlt napokban Észak-Európa fölött. A légörvény hatására az óceán térségéből egyre hüvösebb levegő áramlik a szárazföld fölé. A legerősebb hüvös léghullám tegnap elhagyta Magyarországot, és már Romániában és Bulgáriában okoz záporokat, zivatarokat. Hazánktól északra és nyugatra már nincs jelentős csapadék, de időnként erősen megnő a felhőzet. Az északnyugati áramlás holnap estig további felhőket, és még mindig kissé hüvös levegőt hoz fölénk.

Pénteken Magyarország legnagyobb részén volt csapadék, de jelentős mennyiség csak a nyugati és a déli megyékben hullott. Zala-megyében, a Balaton környékén és Baranya keleti felén mérték a legtöbbet, általában 15-20 mm-t, Zalában többfelé 30-35 mm-t. Az Alföld déli részén és a Kisalföldön általában 4, -10 mm eső esett. Máshol csapadéknyom és 5 mm között volt a lehullott mennyiség. Az ország nagy részén borult idő volt. Az Alföld déli és keleti megyéiben mértek 3-8 órás napsütést, oda a felhősödés csak délután terjedt át. A hőmérséklet csúcsértéke is a felhőzet és a csapadék függvényeként szélsőségesen alakult. A már emlitett naposabb alföldi megyékben 24, 28, másutt 15, 23 fok között volt. A nyugati, északnyugati országrészben mérték a 20 fok alatti értékeket. A legalacsonyabb éjszakai hőmérséklet: 8 és 14 fok között volt. Délelőtt főleg az ország déli felén volt sokáig borult az ég. Másutt fölszakadt a felhőzet. A hőmérséklet 11 órára 15, 21 fokig emelkedett.

Ma 12 órakor Budapesten a hőmérséklet 20 fok, a tengerszintre átszámitott légnyomás 1016 mbar, nem változik.

A Balaton vizének hőmérséklete Siófoknál 11 órakor 17 fok volt.

Várható időjárás vasárnap estig:

Változóan felhős idő lesz, hol több, hol kevesebb napsütéssel.
Elsősorban éjszaka és vasárnap reggel még többfelé valószinü futó eső.
Vasárnap megélénkül az északnyugati szél.
Várható legalacsonyabb éjszakai hőmérséklet: 9, 14,
legmagasabb nappali hőmérséklet: 18 és 23 fok között várható.

Pálmási Judit s.k.

A hőmérséklet napi középértéke és eltérése a 100 évi átlagtól Budapest belterületén/:

1984. VI. 29.	17,0°C	-3,7°C

1871 óta ezen a napon Budapesten előfordult

legmagasabb hőmérséklet:	34,5°C /1938/,
legalacsonyabb hőmérséklet:	9,0°C /1927/.

84.438.

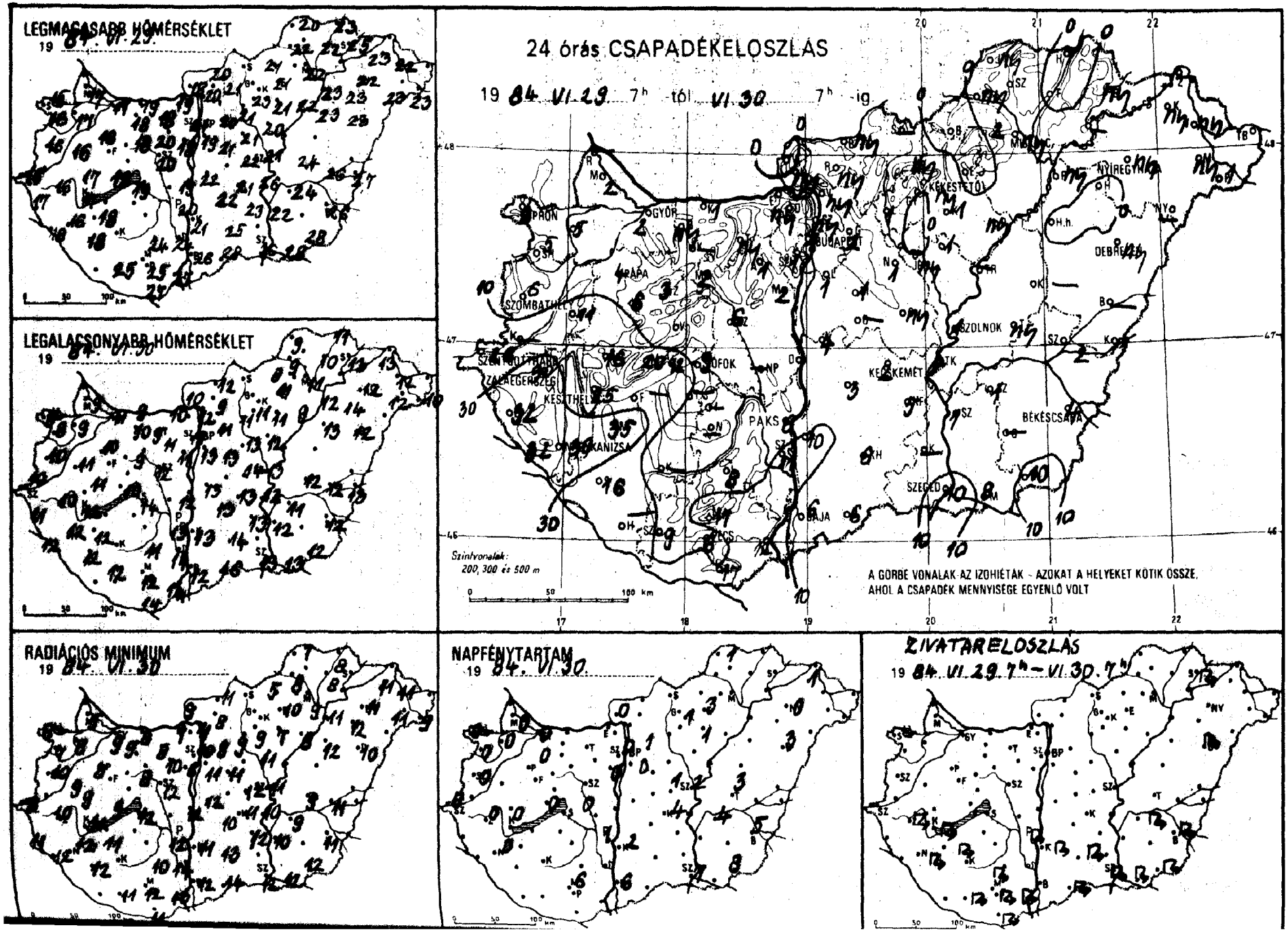
LEGMAGASABB HŐMÉRSÉKLET
19 84. VI. 29.
LEGALACSONYABB HŐMÉRSÉKLET
19 84. VI. 30.
24 órás CSAPADÉKELOSZLÁS
19 84 VI 29 7h -tól VI 30 7h -ig
Szintvonalak: 200, 300 és 500 m
A GÖRBE VONALAK AZ IZOHIÉTÁK - AZOKAT A HELYEKET KÖTIK ÖSSZE, AHOL A CSAPADÉK MENNYISÉGE EGYENLŐ VOLT
RADIÁCIÓS MINIMUM
19 84. VI. 30
NAPFÉNYTARTAM
19 84. VI. 30.
ZIVATARELOSZLÁS
19 84. VI. 29. 7h – VI. 30. 7h

1984. VI. 30 h-ig az utolsó 24 óra adatai						Előző nap napos órái
állomás	csapadék (mm)		max. hőmérséklet	min. hőmérséklet	rad. min.	
Győr	2		17	11	9	0
Kapuvár	5		17	9	8	0
Mosonmagyaróvár	2		17	9	5	0
Rajka	–		–	–	–	
Sopron	8		15	8	6	0
Sopronhorpács	5		16	8	7	0
Kőszeg	11		16	11	9	
Körmend	–		–	–	–	
Szentgotthárd	26		16	10	8	0
Szombathely	6		16	10	10	0
Lenti	32		17	11	11	
Letenye	32		18	12	12	
Nagykanizsa	30		16	12	12	0
Zalaegerszeg	30		16	10	10	0
Farkasgyepű	6		16	9	8	
Keszthely	25		12	12	11	0
Mencshely	20		19	10	9	0
Pápa	4		16	10	8	0
Sümeg	16		17	11	9	
Tihany	12		18	13	11	
Veszprém	–		–	–	–	
Zirc	3		16	9	8	
Fonyód	–		–	–	–	
Homokszt. György	–		–	–	–	
Kaposvár	–		–	–	–	
Marcali	35		18	12	11	
Siófok	9		19	14	12	0
Somogyszob	16		18	12	12	
Tab	–		–	–	–	
Bábolna	ny		18	10	9	
Esztergom	ny		19	10	7	
Kisbér	–		–	–	–	
Komárom	1		19	9	8	
Tatabánya	ny		18	9	8	
Alcsútdoboz	1		20	11	10	
Dunaújváros	•		19	12	12	
Martonvásár	2		18	11	6	0
Mór	2		18	9	8	
Nagyhörcsökp.	–		–	–	–	
Szabadbattyán	6		20	12	12	
Iregszemcse	–		–	–	–	
Lengyel	8		24	11	10	
Paks	6		20	13	12	1
Szekszárd	11		24	14	14	
Árpádtető	17		20	11	9	
Mohács	12		27	14	13	
Pécs	6		25	12	12	6
Siklós	17		27	14	11	
Szigetvár	9		25	12	11	
Budaörs	1		19	13	11	
Bp. Lőrinc	1		19	13	11	0
Bp. Met. Int.	1		21	13	10	0
Bp. Szab. hegy	1		16	10	9	
Ceglédi	ny		22	14	12	1
Dobogókő	•		16	8	8	
Gödöllő	2		20	11	9	1
Királyrét	ny		20	10	8	
Monor	1		21	13	11	
Nagykáta	1		21	13	11	
Szentendre	ny		22	12	11	

1984. VI. 30 h-ig az utolsó 24 óra adatai						Előző nap napos órái
állomás	csapadék (mm)		max. hőmérséklet	min. hőmérséklet	rad. min.	
Vác	ny		20	12	11	
Vámosmikola	•		18	10	9	0
Baja	6		26	12	12	6
Bácsalmás	6		28	16	14	
Izsák	3		22	13	10	
Kalocsa	10		21	13	11	2
Kecskemét	2		21	13	11	4
Kiskunfélegyháza	5		23	13	12	
Kiskunhalas	6		25	14	13	
Kunszentmiklós	4		22	13	12	
Tiszakécske	1		26	12	10	
Balassagyarmat	ny		20	12	11	
Romhány	ny		21	9	8	
Salgótarján	–		–	–	–	
Eger	•		21	11	10	3
Galyatető	ny		17	7	5	
Gyöngyös	•		23	11	9	
Kékestető	ny		15	8	6	1
Kompolt	1		21	11	7	1
Lőrinci	1		21	11	9	
Poroszló	ny		22	9	8	
Jászapáti	1		20	12	11	
Jászberény	ny		21	13	11	
Karcag	–		–	–	–	
Szolnok	1		21	13	11	2
Tiszaroff	–		–	–	–	
Túrkeve	ny		24	12	9	3
Kistelek	–		–	–	–	
Makó	8		28	13	12	
Szeged	10		26	13	12	7
Szentes	1		22	12	10	
Borsodnádasd	•		21	8	5	
Füged	•		22	10	8	
Hidasnémeti	•		23	11	10	
Jósvafő	ny		20	9	7	1
Lillafüred	2		20	10	8	
Miskolc	ny		22	11	9	–
Putnok	ny		22	9	8	
Sárospatak	ny		25	13	10	
Szendrőlád	–		–	–	–	
Tokaj	–		–	–	–	
Kisvárda	ny		23	13	11	1
Mátészalka	ny		23	12	11	
Nyíregyháza	ny		22	12	11	0
Nyírlugos	–		–	–	–	
Pátyod	1		23	10	9	
Tiszabecs	–		–	–	–	
Vásárosnamény	ny		22	12	11	
Záhony	–		–	–	–	
Berettyóújfalu	–		–	–	–	
Debrecen	ny		23	12	10	3
Hajdúdorog	•		23	14	12	
Hortobágy	•		23	13	12	
Körösszakál	1		27	13	12	
Polgár	ny		23	12	11	
Békéscsaba	4		26	12	11	5
Mezőhegyes	10		28	12	12	8
Orosháza	–		–	–	–	
Szarvas	1		24	11	9	4
Szeghalom	2		26	12	11	

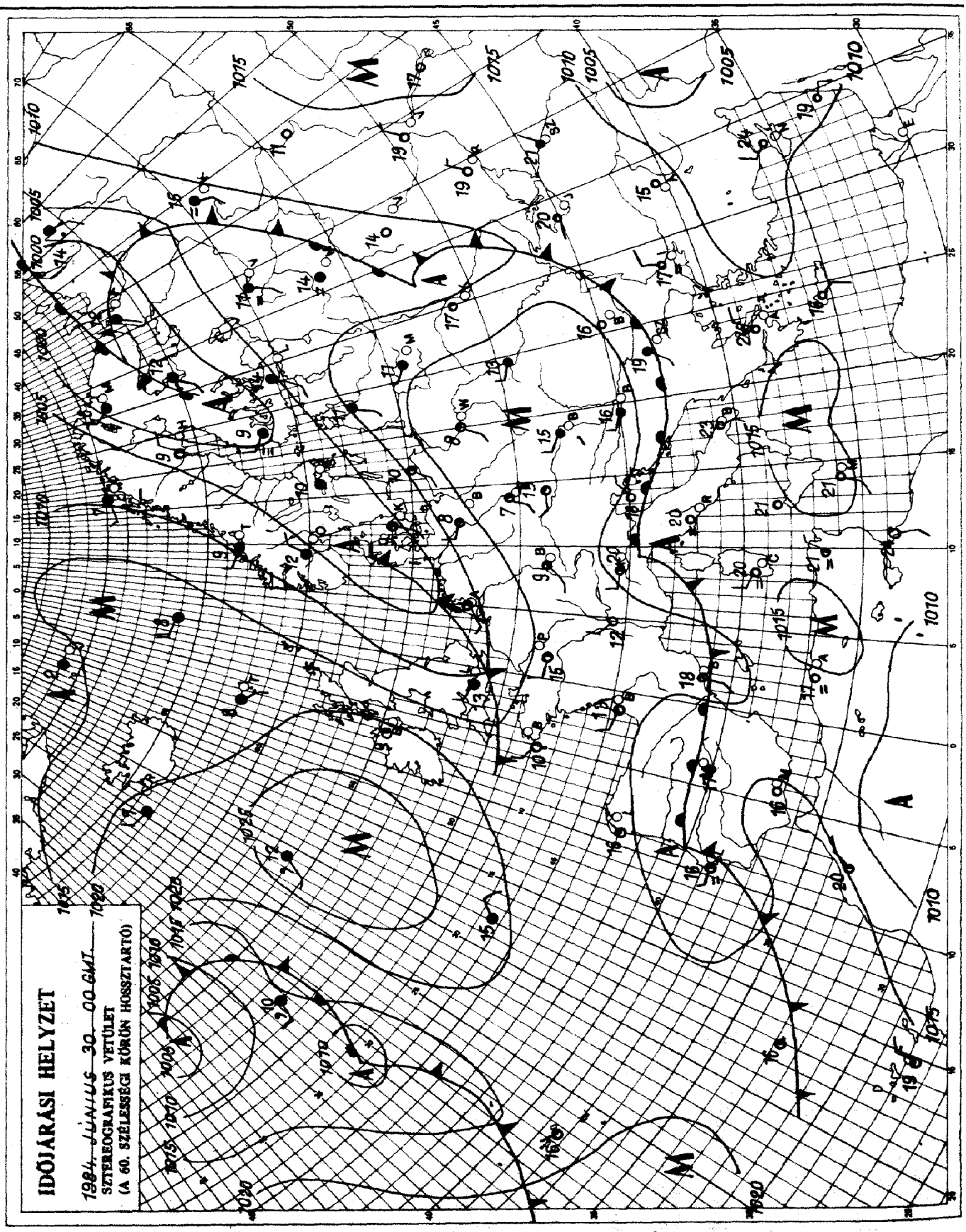

KIADJA: ORSZÁGOS METEOROLÓGIAI SZOLGÁLAT
Készíti: Központi Előrejelző Intézet Analízis- és Rövidtávú Prognózis Központja – T.: 273-018
Megjelenik naponként
Évi előfizetési díja: 1760,- Ft. – Megrendelhető: 1024 Budapest, II., Kitaibel Pál u. 1. – T.: 353-500
Kiadásért felel: az OMSZ elnöke – Szerkesztésért felel: a KEI igazgatója

Jelmagyarázat a havi melléklettben