H QC989.H9 I32

IDŐJÁRÁSI NAPIJELENTÉS

ЕЖЕДНЕВНЫЙ МЕТЕОРОЛОГИЧЕСКИЙ БЮЛЛЕТЕНЬ • DAILY WEATHER REPORT
BULLETIN QUOTIDIEN DE TEMPS • TÄGLICHER WETTERBERICHT

97. évfolyam 001. szám + Budapest + 1984. január 1. vasárnap

Az időjárási helyzet és a várható időjárás:

Szárazföldünk legnagyobb részének időjárását a nyugati áramlással elvonuló, még mindig az évszakhoz képest enyhe és váltakozó nedvességtartalmú légtömegek határozzák meg. Ezt hiven tükrözi a Kárpát-medence időjárása is.

Hazánkban az óév utolsó napján erősen felhős volt az ég, de csak egy-két helyen esett gyenge eső, illetve északkeleten rövid ideig szállingózott a hó. A hőmérséklet csúcsértéke általában 2 és 9 fok között alakult. Az újév hajnalán -3 és +3 fokig csökkent a hőmérséklet, mely 11 órára általában 3 és 9 fok közé emelkedett.

Ma 12 órakor a fővárosban 5 fokot mértek, a tengerszintre átszámitott légnyomás 1018 mbar, mérsékelten süllyed.

Várható időjárás hétfő estig:

Változóan felhős idő várható, elszórtan gyenge esővel, záporral.
Az északi szél a Dunántúlon viharossá válik.

Várható legalacsonyabb hajnali hőmérséklet általában 0, +5,
legmagasabb hétfői hőmérséklet 5 és 10 fok között alakul.

Dr. Illés László s.k.

QC
989
.H9
I32
1984
Jan.-Mar.

LIBRARY
N.O.A.A.
U.S. Dept. of Commerce

A hőmérséklet napi középértéke és eltérése a 100 évi átlagtól /Budapest belterületén/:

1983. XII. 31.	4,8°C	+5,2°C

1871 óta ezen a napon Budapesten előfordult

legmagasabb hőmérséklet:	13,5°C /1925/,
legalacsonyabb hőmérséklet:	-16,0°C /1895/.

84.001.

National Oceanic and Atmospheric Administration

Climate Database Modernization Program

ERRATA NOTICE

One or more conditions of the original document may affect the quality of the image, such as:

Discolored pages
Faded or light ink
Binding intrudes into the text

This document has been imaged through the NOAA Climate Database Modernization Program. To view the original document, please contact the NOAA Central Library in Silver Spring, MD at (301) 713-2607 x124 or www.reference@nodc.noaa.gov.

LASON
Imaging Subcontractor
12200 Kiln Court
Beltsville, MD 20704-1387
March 28, 2002

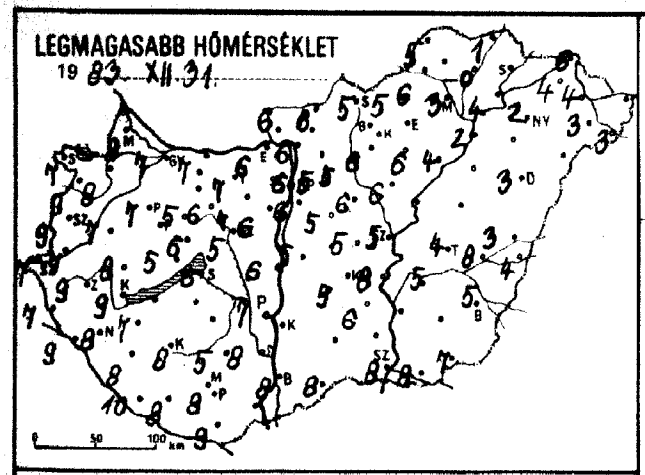
LEGMAGASABB HŐMÉRSÉKLET
19 83. XII. 31.

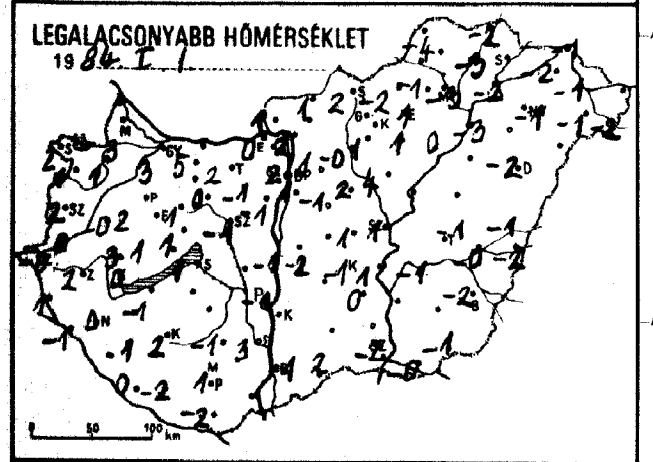
LEGALACSONYABB HŐMÉRSÉKLET
19 84. I. 1.

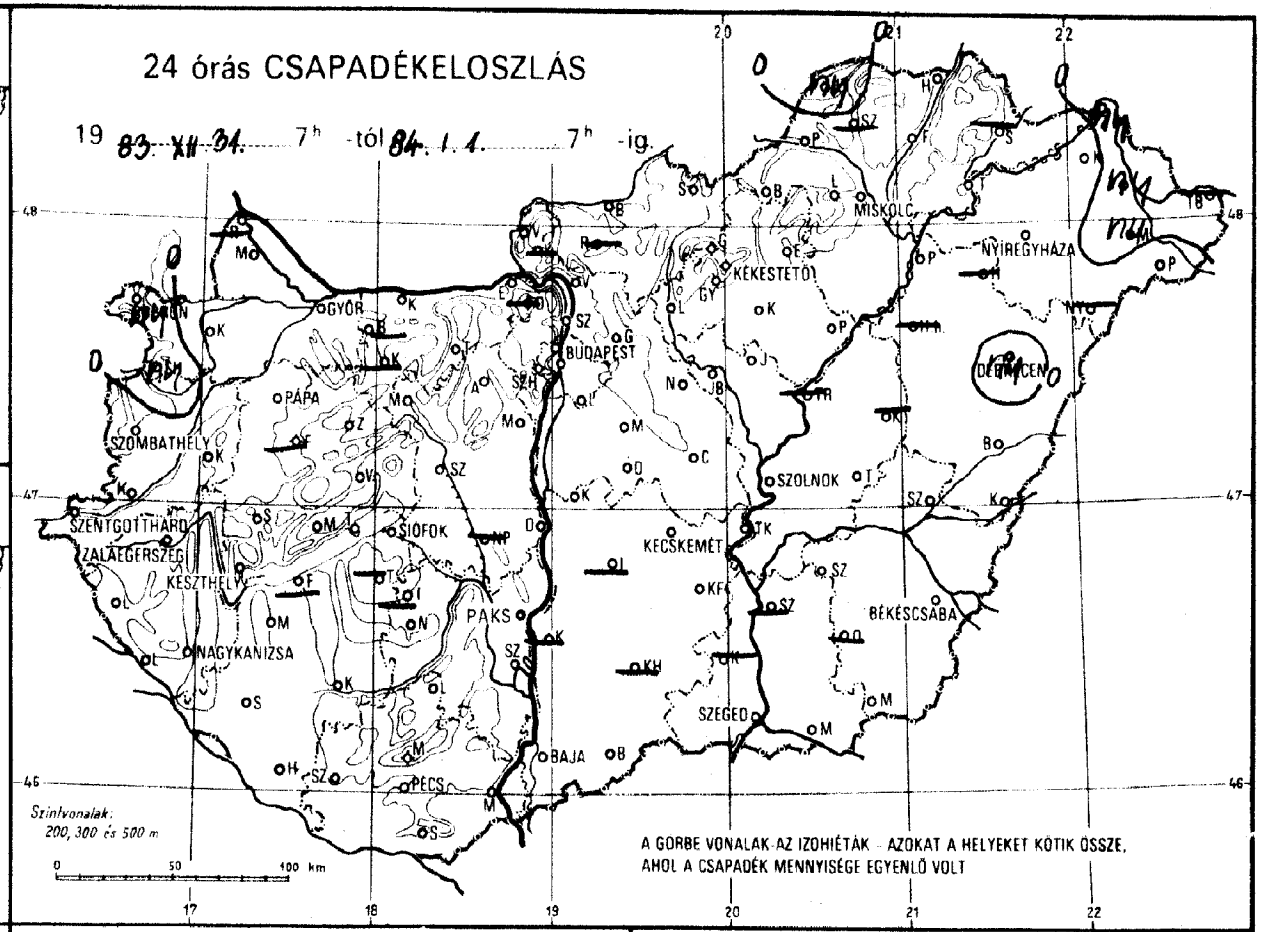
24 órás CSAPADÉKELOSZLÁS
19 83. XII. 31. 7h -tól 84. I. 1. 7h -ig.
GYŐR
BUDAPEST
PÁPA
SZOMBATHELY
SZENTGOTTHÁRD
ZALAEGERSZEG
KESZTHELY
SIÓFOK
NAGYKANIZSA
PAKS
PÉCS
BAJA
MISKOLC
KÉKESTETŐ
NYÍREGYHÁZA
DEBRECEN
SZOLNOK
KECSKEMÉT
BÉKÉSCSABA
SZEGED
Szintvonalak: 200, 300 és 500 m
A GÖRBE VONALAK AZ IZOHIÉTÁK - AZOKAT A HELYEKET KÖTIK ÖSSZE, AHOL A CSAPADÉK MENNYISÉGE EGYENLŐ VOLT

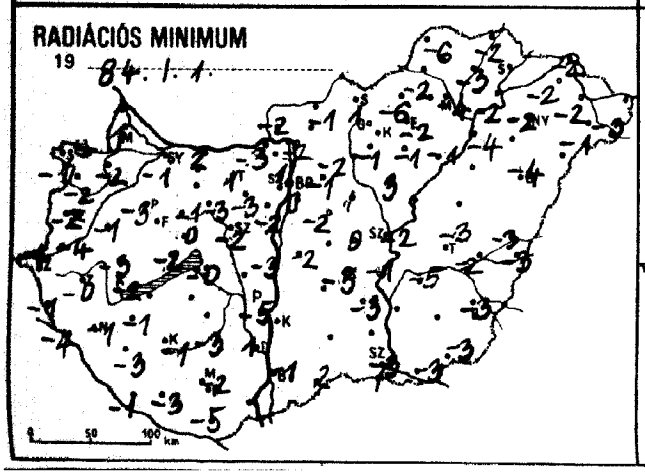
RADIÁCIÓS MINIMUM
19 84. I. 1.

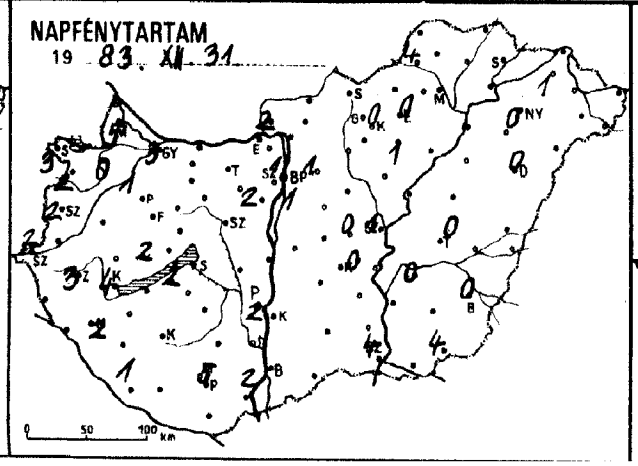
NAPFÉNYTARTAM
19 83. XII. 31.

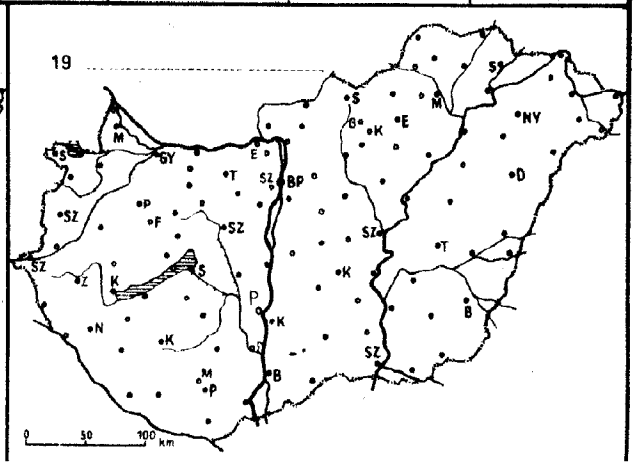
19

19 84. I. 22. 07 h-ig az utolsó 24 óra adatai						Előző nap napos órái
állomás	csapadék (mm)		max. hőmérséklet	min. hőmérséklet	rad. min.	
Győr	.		7	3	-1	3
Kapuvár	. =		8	1	-2	0
Mosonmagyaróvár	.		8	3	1	5
Rajka	–		–	–	–	
Sopron	ny ▽		7	2	-1	3
Sopronhorpács	ny		8	1	-2	2
Káld	.		7	-0	-1	
Körmend	.		7	0	-4	
Szentgotthárd	. =		7	-0	-4	2
Szombathely	.		9	2	-2	2
Lenti	. =		7	1	-1	
Letenye	. =		9	-1	-4	
Nagykanizsa	.		8	0	-1	2
Zalaegerszeg	. ⌒		9	2	-0	3
Farkasgyepű	–		–	–	–	
Keszthely	. ⊔		9	0	-2	4
Mencshely	.		5	1	-2	2
Pápa	.		7	2	-3	1
Sümeg	.		8	3	-3	
Tihany	.		7	1	0	
Veszprém	.		6	1	0	
Zirc	.		5	1	-1	
Fonyód	–		–	–	–	
Homokszt. György	. =		10	0	-1	1
Kaposvár	.		8	2	-1	
Marcali	.		7	-1	-1	
Siófok	.		6	1	-0	2
Somogyszob	.		8	-1	-3	
Tab	–		–	–	–	
Bábolna	–		–	–	–	
Esztergom	. =		6	0	-3	
Kisbér	–		–	–	–	
Komárom	.		7	5	2	
Tatabánya	.		7	2	1	
Alcsútdoboz	. =		7	-1	-3	
Dunaújváros	.		6	-1	-3	
Martonvásár	.		6	-1	-2	5
Mór	. =		6	0	-3	
Nagyhörcsökp.	–		–	–	–	
Szabadbattyán	. –		5	-1	-2	
Iregszemcse	–		–	–	–	–
Lengyel	.		5	-1	-3	
Paks	. ⊔		7	-1	-5	2
Szekszárd	. =		8	3	1	
Árpádtető	.		6	2	1	
Mohács	–		–	–	–	
Pécs	. ⌒		8	1	-2	5
Siklós	.		9	-2	-5	
Szigetvár	. ⊔		8	-2	-3	
Budaörs	.		6	0	-3	
Bp. Lőrinc	.		6	1	0	1
Bp. Met. Int.	.		6	2	1	1
Bp. Szab. hegy	.		4	0	0	
Cegléd	. =		5	1	0	0
Dobogókő	–		–	–	–	
Gödöllő	. –		5	1	-1	1
Királyrét	–		–	–	–	
Monor	.		5	-1	-2	
Nagykáta	.		6	2	1	
Szentendre	.		6	2	1	

19 84. I. 22. 07 h-ig az utolsó 24 óra adatai						Előző nap napos órái
állomás	csapadék (mm)		max. hőmérséklet	min. hőmérséklet	rad. min.	
Vác	. ⌒		6	2	-2	
Vámosmikola	.		6	1	-2	2
Baja	. ⊔		8	-1	-1	2
Bácsalmás	.		8	2	2	
Izsák	–		–	–	–	
Kalocsa	–		–	–	–	
Kecskemét	.		5	-1	-5	0
Kiskunfélegyháza	.		6	0	-3	
Kiskunhalas	–		–	–	–	
Kunszentmiklós	. =		5	-2	-2	
Tiszakécske	. –		8	1	-1	
Balassagyarmat	.		6	1	-1	
Romhány	–		–	–	–	
Salgótarján	.		5	2	1	
Eger	.		–	1	-2	0
Galyatető	.		-0	-3	-6	
Gyöngyös	.		6	1	-1	
Kékestető	.		-1	-4	-4	0
Kompolt	. =		6	1	-1	1
Lőrinci	. =		5	-0	-2	
Poroszló	.		4	0	-1	
Jászapáti	.		6	4	3	
Jászberény	.		5	2	-1	
Karcag	–		–	–	–	
Szolnok	.		5	1	-2	1
Tiszaroff	–		–	–	–	
Túrkeve	.		4	-1	-3	0
Kistelek	–		–	–	–	
Makó	.		8	-0	-3	
Szeged	. ⊔		8	-2	-3	4
Szentes	–		–	–	–	
Borsodnádasd	.		5	-2	-6	
Füged	. –		-0	-3	-3	
Hidasnémeti	.		1	-2	-2	
Jósvafő	ny		5	-4	-5	4
Lillafüred	.		3	1	-3	
Miskolc	. =		3	-3	-4	–
Putnok	. =		6	-1	-2	
Sárospatak	–		–	–	–	–
Szendrőlád	–		–	–	–	
Tokaj	. =		4	-2	-2	
Kisvárda	. =		4	-2	-2	1
Mátészalka	ny		3	-1	-1	
Nyíregyháza	. =		2	-1	-2	0
Nyírlugos	–		–	–	–	
Pátyod	. =		3	-2	-3	
Tiszabecs	–		–	–	–	
Vásárosnamény	ny =		4	-1	-2	
Záhony	ny *		6	-1	-2	
Berettyóújfalu	.		3	-1	-3	
Debrecen	ny * =		3	-2	-4	0
Hajdúdorog	–		–	–	–	
Hortobágy	–		–	–	–	
Körösszakál	.		4	-2	-3	
Polgár	. =		2	-3	-4	
Békéscsaba	. ⊔		5	-2	-3	0
Mezőhegyes	.		7	-1	-3	4
Orosháza	–		–	–	–	–
Szarvas	.		5	-1	-5	0
Szeghalom	. =		8	-0	-2	

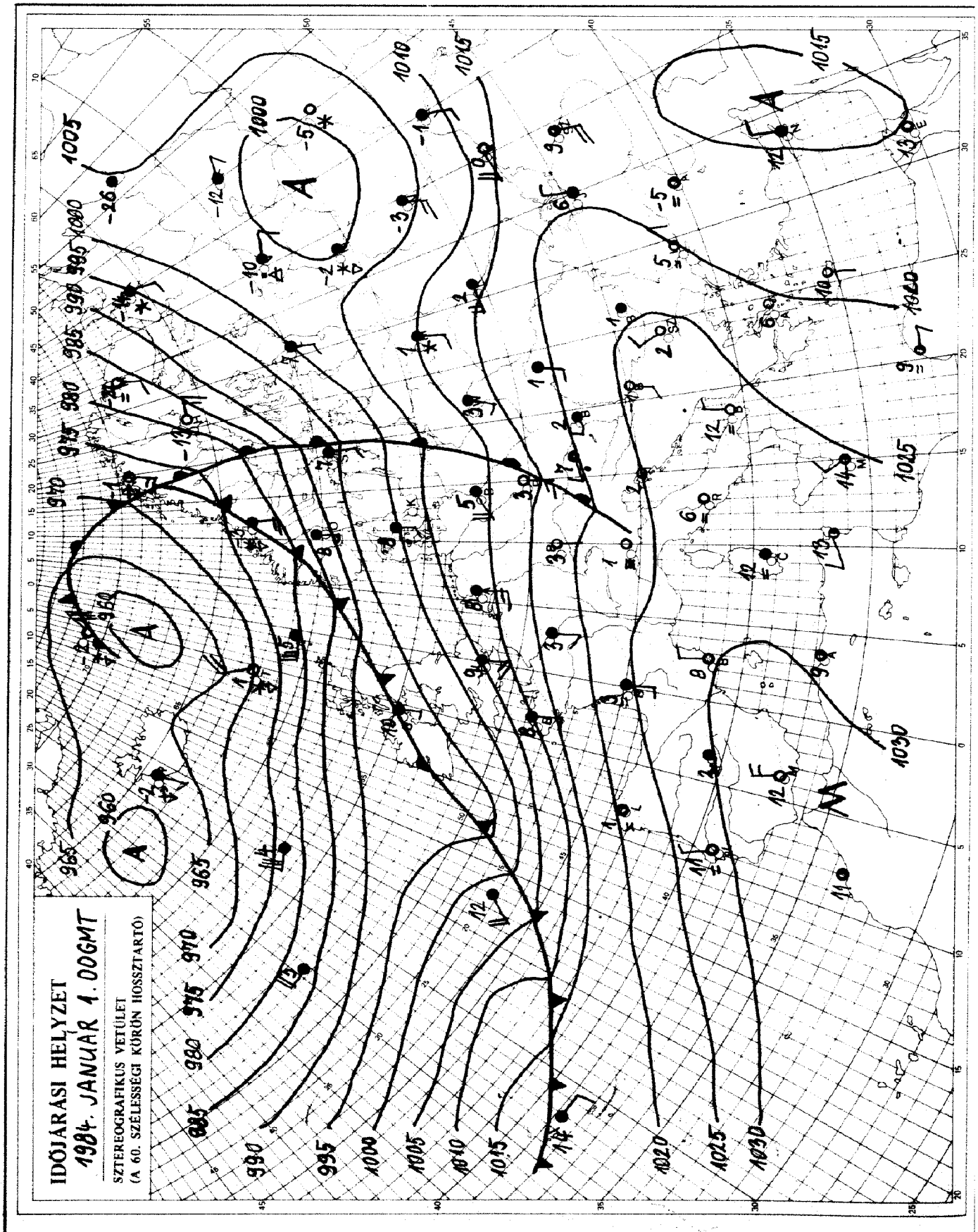

KIADJA: ORSZÁGOS METEOROLÓGIAI SZOLGÁLAT
Készíti: Központi Előrejelző Intézet Analízis- és Rövidtávú Prognózis Központja – T.: 273-018
Megjelenik naponként
Évi előfizetési díja: 1760,- Ft. – Megrendelhető: 1024 Budapest, II., Kitaibel Pál u. 1. – T.: 353-500
Kiadásért felel: az OMSZ elnöke – Szerkesztésért felel: a KEI igazgatója

IDŐJÁRÁSI NAPIJELENTÉS

ЕЖЕДНЕВНЫЙ МЕТЕОРОЛОГИЧЕСКИЙ БЮЛЛЕТЕНЬ • DAILY WEATHER REPORT
BULLETIN QUOTIDIEN DE TEMPS • TÄGLICHER WETTERBERICHT

97. évfolyam 002. szám + Budapest + 1984. január 2. hétfő

Az időjárási helyzet és a várható időjárás:

Középpontjával a Skandináv-félsziget északi része felett hatalmas kiterjedésü, mérsékeltövi ciklon helyezkedik el. Kontinensünk egészének időjárását ez a légköri képződmény alakitja. A ciklon déli peremén egymást követik a gyorsan kelet felé vonuló időjárási frontok. Ezek eddig éppen csak érintették a Kárpát-medencét, igy számottevő változást nem okoztak az időjárásban, várható azonban, hogy a frontok vonulási pályája délebbre helyeződik át, s ez a tény már jelentős változásokat okozhat Magyarország időjárásban is.

Vasárnap Magyarország felett változóan felhős volt az ég, 1-4 óra napfénytartamot észleltek. Csak egy-két helyen fordult elő jelentéktelen mennyiségü csapadék. A legmagasabb nappali hőmérséklet 6, 12 fok között alakult. Éjszakára kiderült az ég, hajnalra -4, +5 fokra csökkent a hőmérséklet. Délelőtt általában közepesen, ill. erősen felhős idő volt, esőt 11 óráig sehonnan sem jelentettek. Erre az időpontra 4, 10 fokig emelkedett a hőmérséklet. Néhány szélvédett, felhős helyen azonban 0, +2 fokot mértek.

Ma 12 órakor Budapesten 6 fokot mértek, a tengerszintre átszámitott légnyomás 1018 mbar, mérsékelten emelkedik.

Várható időjárás kedd estig:

Eleinte, főként északon és nyugaton időnként erősen felhős lesz az ég, és egy-egy gyenge eső is előfordul. Éjszaka kevés felhő várható és helyenként köd keletkezhet. Holnap délután nyugat felől erős felhősödés kezdődik és az esti órákban a Kisalföldön már eső is lehet. Ma a helyenként-főleg a Dunántúlon-várható szél, időnként délies lesz. A legalacsonyabb éjszakai hőmérséklet: -1, -6, a legmagasabb nappali hőmérséklet kedden általában 6 és 11 fok között alakul, de a tartósan ködös helyeken 0 fok közelében valószinü.

Pálmási Judit s.k.

TÁVOLABBI KILÁTÁSOK SZERDÁTÓL-SZOMBATIG:

A hét közepén erősen megnövekszik a felhőzet, ismétlődő esőkre lehet számitani. Az időszak végére a felhőzet felszakadozik, már csak elszórtan alakulhatnak ki záporok. A legalacsonyabb hajnali hőmérséklet eleinte 0, +5, majd 0, -5 fok között várható. A legmagasabb nappali hőmérséklet 3, 8fok között lesz. Jelentős mennyiségü /legalább napi 5 mm/ csapadék az ország területének 60 százalékán várható.

KÖZÉPTÁVÚ ELŐREJELZŐ OSZTÁLY

A hőmérséklet napi középértéke és eltérése a 100 évi átlagtól /Budapest belterületén/:

1984. I. 1.	6,3°C	+7,1°C

1871 óta ezen a napon Budapesten előfordult

legmagasabb hőmérséklet:	12,8°C /1921/,
legalacsonyabb hőmérséklet:	-18,9°C /1888/.

84.002.

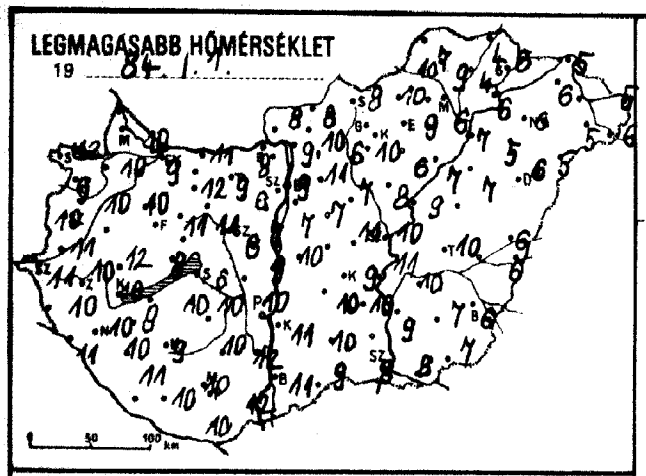
LEGMAGASABB HŐMÉRSÉKLET
19 84. 1. 1.

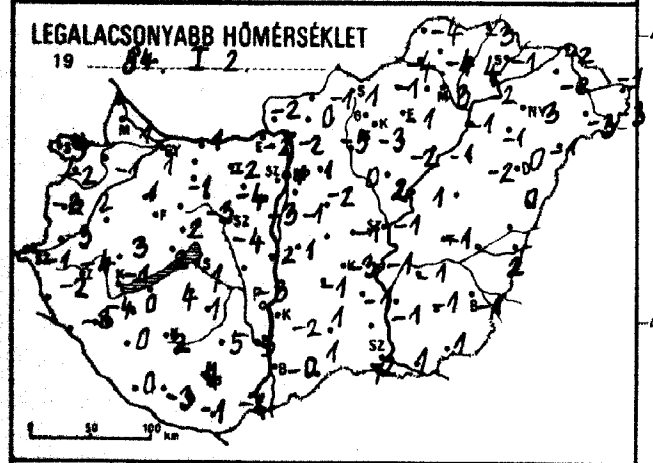
LEGALACSONYABB HŐMÉRSÉKLET
19 84. I 2.

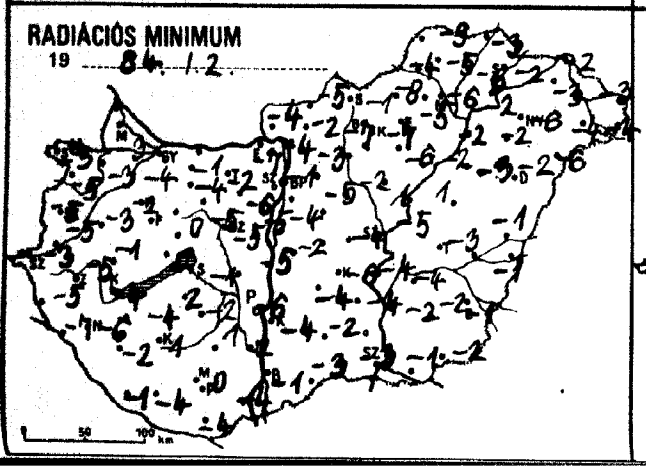
RADIÁCIÓS MINIMUM
19 84. 1. 2.

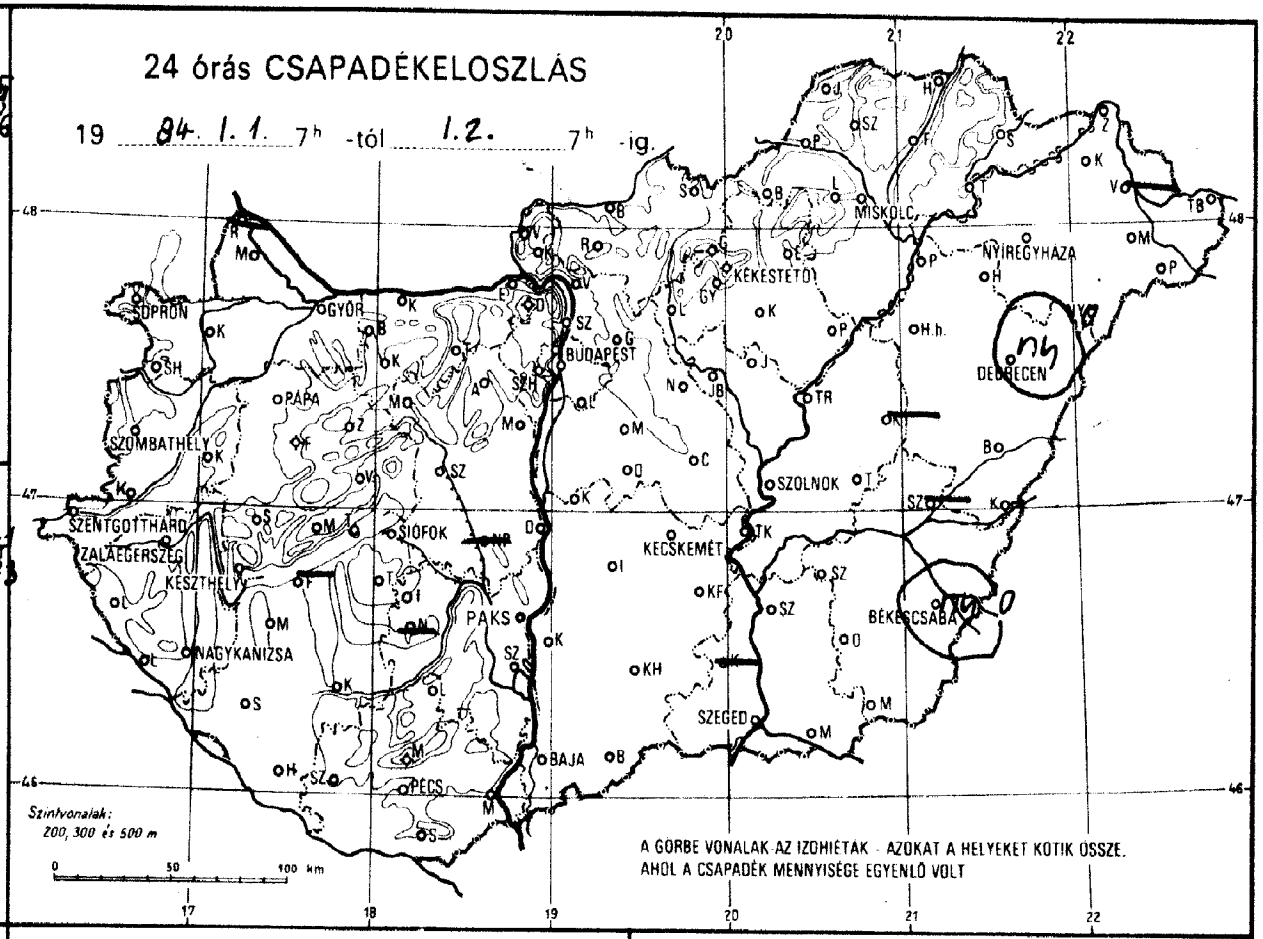
24 órás CSAPADÉKELOSZLÁS
19 84. 1. 1. 7h -tól 1. 2. 7h -ig.
SOPRON
GYŐR
BUDAPEST
MISKOLC
NYÍREGYHÁZA
KEKESTETŐ
DEBRECEN
PÁPA
SZOMBATHELY
SZENTGOTTHÁRD
ZALAEGERSZEG
KESZTHELY
SIÓFOK
PAKS
NAGYKANIZSA
KECSKEMÉT
BÉKÉSCSABA
SZOLNOK
SZEGED
BAJA
PÉCS
Szintvonalak: 200, 300 és 500 m
A GÖRBE VONALAK AZ IZOHIÉTÁK - AZOKAT A HELYEKET KÖTIK ÖSSZE, AHOL A CSAPADÉK MENNYISÉGE EGYENLŐ VOLT

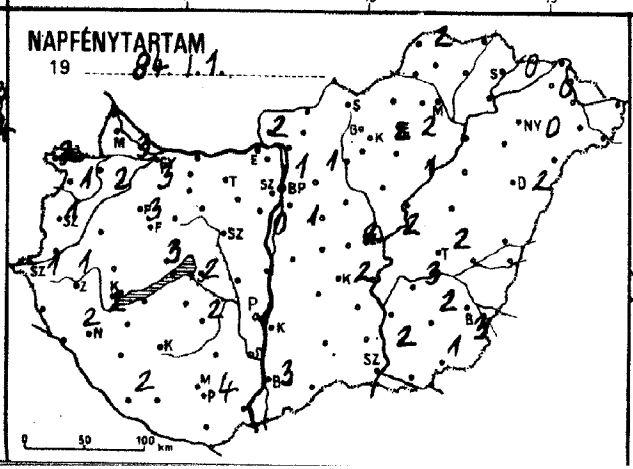
NAPFÉNYTARTAM
19 84. 1. 1.

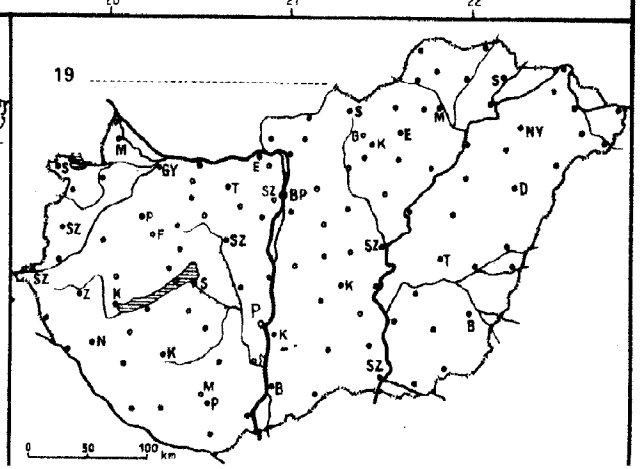
19

84.I.2.

19 ____ 07 h-ig az utolsó 24 óra adatai						Előző nap napos órái
állomás	csapadék (mm)		max. hőmérséklet	min. hőmérséklet	rad. min.	
Győr	• ⊔		9	1	-4	3
Kapuvár	• V		10	-1	-3	2
Mosonmagyaróvár	• V		10	1	-3	3
Rajka	–		–	–	–	
Sopron	•		12	3	-3	2
Sopronhorpács	• ⊔		9	-2	-5	1
Káld	• ⊔		10	2	-3	
Körmend	• ⊔		11	-3	-5	
Szentgotthárd	• ⊔		11	-1	-3	1
Szombathely	• ⊔		10	-3	-5	1
Lenti	• ⊔		10	-2	-5	
Letenye	• ⊔		11	-3	-7	
Nagykanizsa	• ⊔		10	-4	-6	2
Zalaegerszeg	• V		10	-4	-5	1
Farkasgyepű	•		10	3	-3	
Keszthely	• ⊔		10	-1	-4	2
Mencshely	• ⊔		10	2	-3	3
Pápa	• ⊓		10	1	-2	3
Sümeg	• ⊔		12	3	-1	
Tihany	•		8	2	0	
Veszprém	• =		11	2	0	
Zirc	• ⊔		13	-2	-6	
Fonyód	–		–	–	–	
Homokszt. György	•		11	0	-1	2
Kaposvár	•		9	2	1	
Marcali	• ⊔		8	0	-4	
Siófok	• ⊔		6	1	-1	2
Somogyszob	• ⊔		10	0	-2	
Tab	• =		10	4	2	
Bábolna	•		10	-1	-4	
Esztergom	• ⊔		8	-2	-7	
Kisbér	• =		12	-1	-4	
Komárom	• ⊔		11	1	-1	
Tatabánya	• ⊔		9	-2	-2	
Alcsútdoboz	• ⊔		6	-4	-6	
Dunaújváros	•		9	-2	-5	
Martonvásár	• ⊔		7	-3	-5	0
Mór	• ⊔		11	-3	-5	
Nagyhörcsökp.	–		–	–	–	
Szabadbattyán	• ≡		8	-4	-5	
Iregszemcse	• ⊔		10	1	-2	2
Lengyel	•		10	5	1	
Paks	• ⊔		10	-3	-6	1
Szekszárd	•		12	3	2	
Árpádtető	•		11	9	6	
Mohács	• =		12	-2	-4	
Pécs	•		10	4	0	4
Siklós	• ⊔		10	-1	-4	
Szigetvár	• ⊔		10	-3	-4	
Budaörs	• ⊔		7	-3	-7	
Bp. Lőrinc	• ⊔		7	-1	-4	1
Bp. Met. Int.	•		9	1	-1	1
Bp. Szab. hegy	•		8	4	4	
Cegléd	• =		11	-1	-4	2
Dobogókő	•		9	6	4	
Gödöllő	• ⊔		11	1	-3	1
Királyrét	•		11	6	0	
Monor	• ⊔		7	-2	-5	
Nagykáta	• ⊔		7	0	-2	
Szentendre	• ≡		12	-1	-2	

84.I.2.

19 ____ 07 h-ig az utolsó 24 óra adatai						Előző nap napos órái
állomás	csapadék (mm)		max. hőmérséklet	min. hőmérséklet	rad. min.	
Vác	• ⊔		9	-2	-4	
Vámosmikola	• ⊔		8	-2	-4	2
Baja	• ⊔		11	-0	-1	3
Bácsalmás	• ⊔		9	1	-3	
Izsák	•		10	-1	-4	
Kalocsa	• ⊔		11	-2	-4	
Kecskemét	• ⊔		9	-3	-6	2
Kiskunfélegyháza	• ⊔		10	-1	-4	
Kiskunhalas	• ⊔		10	1	-2	
Kunszentmiklós	• ⊔		10	1	-2	
Tiszakécske	• ⊔		11	-1	-4	
Balassagyarmat	• =		8	-1	-5	
Romhány	•		10	0	-2	
Salgótarján	•		8	1	-1	
Eger	•		9	-1	-5	2
Galyatető	•		6	4	0	
Gyöngyös	• V		10	-3	-7	
Kékestető	•		5	3	1	2
Kompolt	• ⊔		6	-2	-6	1
Lőrinci	• ⊔		6	-5	-7	
Poroszló	• ⊔		7	-1	-2	
Jászapáti	• ⊔		8	2	1	
Jászberény	• ⊓		7	3	-0	
Karcag	–		–	–	–	
Szolnok	• ≡		10	-1	-5	2
Tiszaroff	• =		9	1	1	
Túrkeve	• ⊔		10	-1	-3	2
Kistelek	–		–	–	–	
Makó	• ⊔		8	1	-1	
Szeged	• ⊔		9	-2	-3	2
Szentes	• ⊔		9	-1	-2	
Borsodnádasd	• ⊔		10	-1	-8	
Füged	• =		4	-4	-6	
Hidasnémeti	• ≡		4	-3	-3	
Jósvafő	• V		7	-4	-9	2
Lillafüred	•		11	0	-4	
Miskolc	• ≡		6	-3	-6	–
Putnok	• ≡		10	-4	-4	
Sárospatak	• ≡		6	-1	-2	0
Szendrőlád	•		9	-4	-5	
Tokaj	•		6	-2	-2	
Kisvárda	• ⊔		6	-2	-3	0
Mátészalka	• ⊔		5	-3	-4	
Nyíregyháza	• ⊔		6	-3	-6	0
Nyírlugos	• ⊔		5	-1	-6	
Pátyod	• ⊔		6	-3	-4	
Tiszabecs	• ⊔		5	-1	-3	
Vásárosnamény	–		–	–	–	
Záhony	• ⊔		5	-2	-2	
Berettyóújfalu	•		6	0	-1	
Debrecen	ny ⊔		6	0	-2	2
Hajdúdorog	• ≡		5	-1	-2	
Hortobágy	• ⊔		7	-2	-3	
Körösszakál	•		6	2	-1	
Polgár	• =		7	-1	-2	
Békéscsaba	ny ⊔		6	-1	-1	3
Mezőhegyes	• ⊔		7	1	-2	1
Orosháza	• ⊔		7	-1	-2	2
Szarvas	• ⊔		10	-1	-4	3
Szeghalom	–		–	–	–	

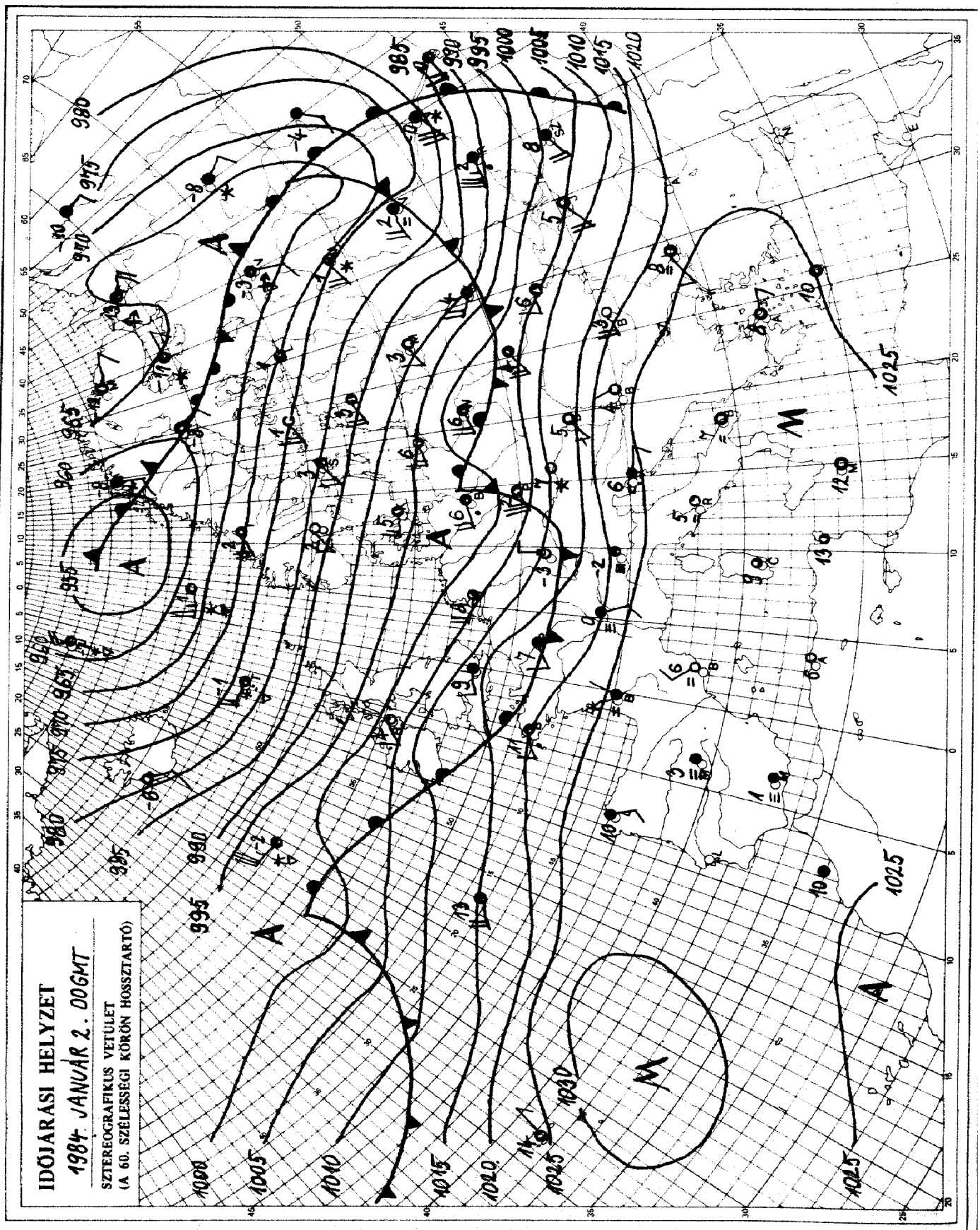

KIADJA: ORSZÁGOS METEOROLÓGIAI SZOLGÁLAT
Készíti: Központi Előrejelző Intézet Analízis- és Rövidtávú Prognózis Központja – T.: 273-018
Megjelenik naponként
Évi előfizetési díja: 1760,- Ft. – Megrendelhető: 1024 Budapest, II., Kitaibel Pál u. 1. – T.: 353-500
Kiadásért felel: az OMSZ elnöke – Szerkesztésért felel: a KEI igazgatója

IDŐJÁRÁSI NAPIJELENTÉS

ЕЖЕДНЕВНЫЙ МЕТЕОРОЛОГИЧЕСКИЙ БЮЛЛЕТЕНЬ · DAILY WEATHER REPORT
BULLETIN QUOTIDIEN DE TEMPS · TÄGLICHER WETTERBERICHT

97. évfolyam 003. szám + Budapest + 1984. január 3. kedd

Az időjárási helyzet és a várható időjárás:

Észak-, Északkelet-Európában tovább tart a hideg idő és ott többfelé havazik. A szárazföld legnagyobb részén azonban szokatlan a januári enyhesség. Hatalmas méretü ciklon alakult ki az óceán térségében. Ez határozza meg egyre nagyobb területek időjárását. A légörvény erős áramlási rendszerében igen enyhe levegő sodródik Dél- és Közép-Európán át észak felé. Az enyhe, nedves léghullámok egyelőre Franciaországban és a Német-Lengyel alföldön okoznak nagy esőzést. A Brit-szigeteket már hideg levegő érte el, ezért ott lehülés, a viharos szél és a hózáporok jellemzőek. A nyugati ciklon front- és felhőrendszere holnap estig Magyarországon is gyökeres időváltozást okoz.

Hétfőn hazánkban ismét igen enyhe idő volt. A hőmérséklet csúcsértéke általában 7 és 15 fok között alakult, csak a Bükk vidékén mértek ennél hüvösebbet, 2, 6 fokot. Északon előfordultak egész nap borult vidékek, másutt pedig 1-7 órán át sütött a nap. Számottevő csapadék nem hullott. Napközben helyenként megerősödött a délies szél. Éjszaka -4 és +6 fok közé hült le a levegő, de a 0 fok körüli hőmérséklet volt a jellemző. Éjszaka is többfelé erősödött meg a déli szél. Szeles volt az idő délelőtt is, amikor változóan felhős volt az ég. A hőmérséklet 11 órára az ország legnagyobb részén 5 és 12 fok közé emelkedett.

Ma 12 órakor Budapesten 10 fokot mértek, a tengerszintre átszámitott légnyomás 1011 mbar, mérsékelten süllyed.

Várható időjárás szerda estig:

Nyugat felől erősen megnövekszik a felhőzet és sokfelé várható eső, szerdán napközben a magasabb hegyekben már havas eső.
Az erős, helyenként viharos délnyugati szél holnap a Dunántúlon északnyugatira fordul.

Várható legalacsonyabb éjszakai hőmérséklet általában 2, 7 fok között alakul és csak keleten lehet gyenge fagy.
Legmagasabb nappali hőmérséklet szerdán: 3 és 8 fok között lesz.

Németh Lajos s.k.

A hőmérséklet napi középértéke és eltérése a 100 évi átlagtól /Budapest belterületén/:

1984. I. 2.	7,3°C	+8,5°C

1871 óta ezen a napon Budapesten előfordult

legmagasabb hőmérséklet:	11,9°C /1921/,
legalacsonyabb hőmérséklet:	-21,6°C /1888/.

84.003.

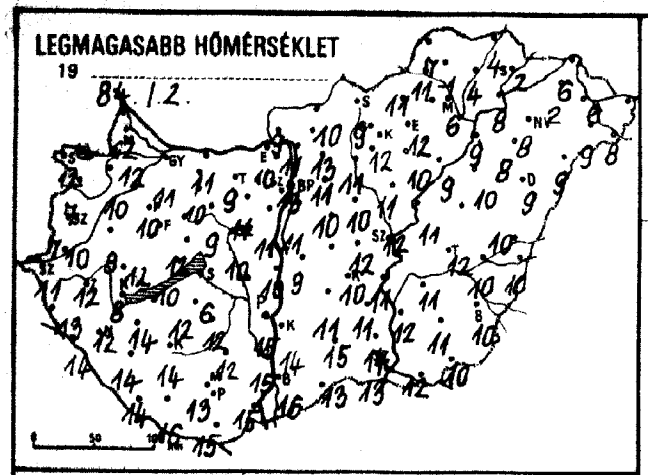
LEGMAGASABB HŐMÉRSÉKLET
19 84. 1. 2.

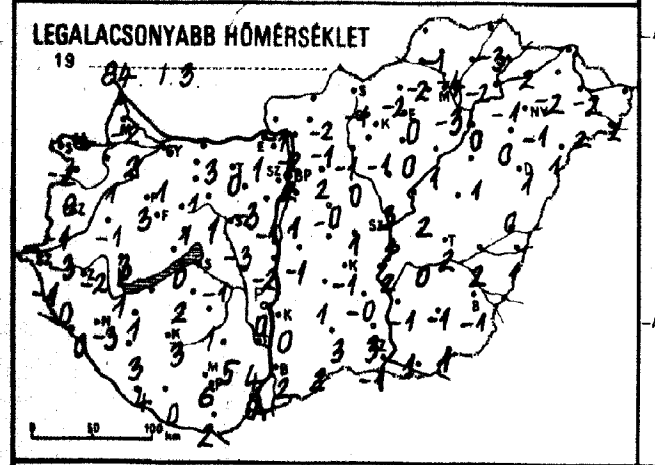
LEGALACSONYABB HŐMÉRSÉKLET
19 84. 1. 3.

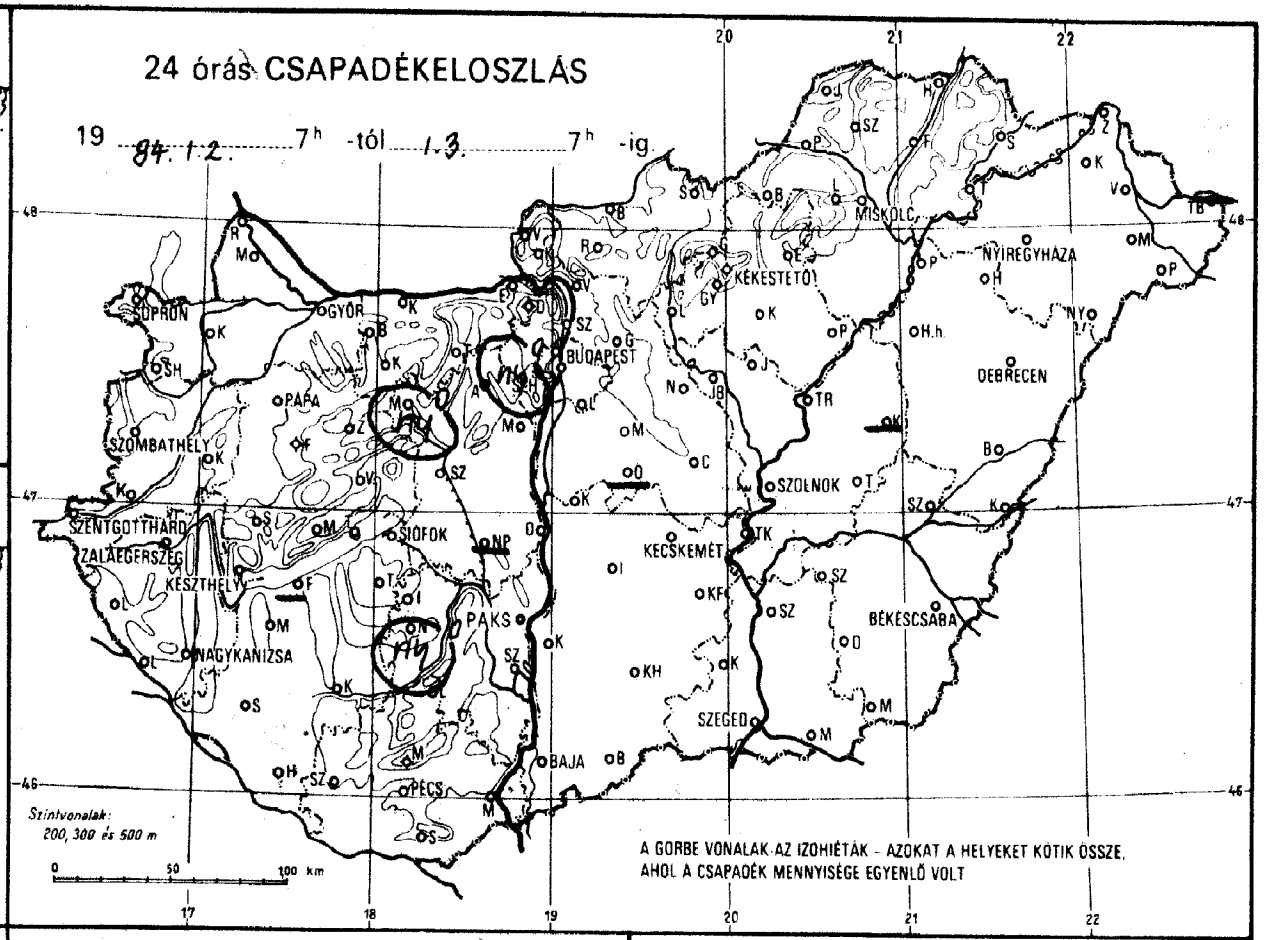
24 órás CSAPADÉKELOSZLÁS
19 84. 1. 2. 7h -tól 1. 3. 7h -ig.
SOPRON
GYŐR
BUDAPEST
MISKOLC
NYÍREGYHÁZA
KÉKESTETŐ
DEBRECEN
PAPA
SZOMBATHELY
SZOLNOK
SZENTGOTTHÁRD
ZALAEGERSZEG
KESZTHELY
SIÓFOK
PAKS
KECSKEMÉT
BÉKÉSCSABA
NAGYKANIZSA
SZEGED
BAJA
PÉCS
Szintvonalak: 200, 300 és 500 m
A GÖRBE VONALAK AZ IZOHIÉTÁK - AZOKAT A HELYEKET KÖTIK ÖSSZE, AHOL A CSAPADÉK MENNYISÉGE EGYENLŐ VOLT

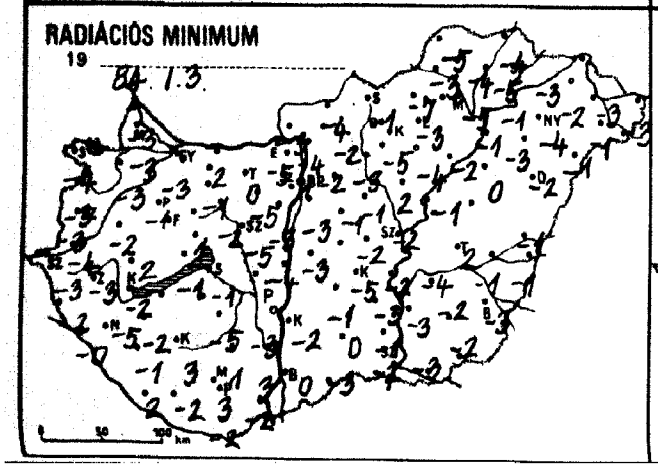
RADIÁCIÓS MINIMUM
19 84. 1. 3.

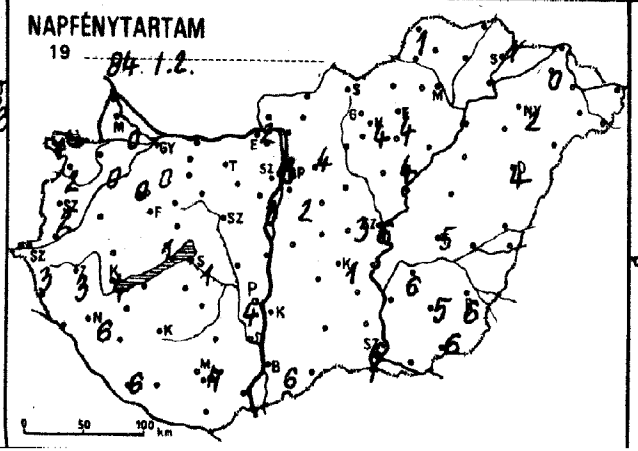
NAPFÉNYTARTAM
19 84. 1. 2.

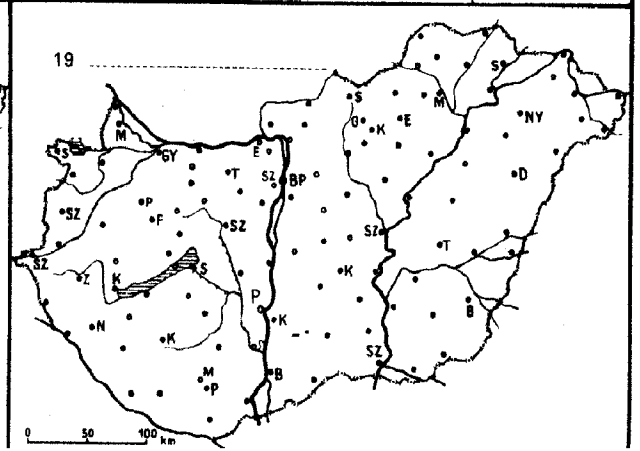
19

1984.I.3 07 h-ig az utolsó 24 óra adatai						Előző nap napos órái	1984.I.3 07 h-ig az utolsó 24 óra adatai						Előző nap napos órái
állomás	csapadék (mm)		max. hőmérséklet	min. hőmérséklet	rad. min.		állomás	csapadék (mm)		max. hőmérséklet	min. hőmérséklet	rad. min.	
Győr	∘ ⊔		11	1	-3	0	Vác	∘ ⊔		11	-2	-4	
Kapuvár	∘ ⊔		10	1	-3	0	Vámosmikola	∘ ⊔		9	-1	-3	2
Mosonmagyaróvár	∘ ⊔		12	2	-3	0	Baja	∘ ⊼		16	2	0	6
Rajka	∘		12	-2	-3		Bácsalmás	∘ ⊔		13	2	-3	
Sopron	∘ ≡		12	-2	-4	1	Izsák	∘		11	1	-1	
Sopronhorpács	∘ ⊔		7	0	-3	2	Kalocsa	∘		14	0	-2	
Kőszeg	∘ ⊔		8	-1	-2		Kecskemét	∘ ⊼		10	-1	-5	1
Körmend	∘ ⊔		10	-3	-4		Kiskunfélegyháza	∘		11	-0	-3	
Szentgotthárd	∘ ⊔		11	-1	-3	3	Kiskunhalas	∘ =		15	3	0	
Szombathely	∘ ⊔		7	-1	-3	2	Kunszentmiklós	∘ ⊔		9	-1	-3	
Lenti	∘		13	0	-2		Tiszakécske	∘		11	2	-2	
Letenye	∘		14	0	-0		Balassagyarmat	∘ =		10	-2	-4	
Nagykanizsa	∘ ⊼		12	-3	-5	6	Romhány	∘		13	-1	-2	
Zalaegerszeg	∘ ⊔		12	-2	-3	3	Salgótarján	∘		9	-1	-1	
Farkasgyepű	∘		11	3	-2		Eger	∘		12	0	-3	4
Keszthely	∘ ⊔		8	1	-2	4	Galyatető	∘ ≡		6	0	-3	
Mencshely	∘ ⊔		11	3	-3	1	Gyöngyös	∘		12	-1	-5	
Pápa	∘		10	3	-1	0	Kékestető	∘ ≡		7	-0	-1	4
Sümeg	∘ ⊼		12	3	2		Kompolt	∘ ⊔		10	0	-4	4
Tihany	∘		10	0	-1		Lőrinci	∘		11	-1	-3	
Veszprém	∘ =		12	1	1		Poroszló	∘		9	1	-2	
Zirc	∘ ⊔		10	1	-3		Jászapáti	∘ =		11	3	2	
Fonyód	–		–	–	–		Jászberény	∘ =		12	0	-3	
Homokszt. György	∘ =		14	4	2	6	Karcag	–		–	–	–	
Kaposvár	∘		14	3	3		Szolnok	∘ ⊔		12	1	-2	6
Marcali	∘		14	1	-2		Tiszaroff	∘ ⊼		11	2	-1	
Siófok	∘ ⊔		6	-1	-1	1	Túrkeve	∘		12	2	2	5
Somogyszob	∘		14	3	-1		Kistelek	∘		14	3	-1	
Tab	∘		12	2	–		Makó	∘ ⊔		12	1	-3	
Bábolna	∘		9	1	-3		Szeged	∘ ⊼		13	-1	-2	6
Esztergom	∘ ⊔		10	1	-5		Szentes	∘ ⊔		12	-1	-3	
Kisbér	∘ =		10	1	-1		Borsodnádasd	∘ ⊔		11	-2	-7	
Komárom	∘		11	3	2		Füged	∘ ⊔		4	-2	-5	
Tatabánya	∘		9	0	0		Hidasnémeti	∘		4	-3	-4	
Alcsútdoboz	∘ ≡		11	-3	-5		Jósvafő	∘ ≡		7	-1	-5	1
Dunaújváros	∘		10	-2	-4		Lillafüred	∘ ≡		13	1	-3	
Martonvásár	∘ ⊔		11	-1	-3	3	Miskolc	∘ =		6	-3	-5	–
Mór	ny ≡		9	1	-2		Putnok	∘ ≡		11	-2	-3	
Nagyhörcsökp.	–		–	–	–		Sárospatak	∘		2	-2	-3	1
Szabadbattyán	∘ ⊔		10	-3	-5		Szendrőlád	∘ ≡		-1	-4	-4	
Iregszemcse	∘ ⊔		12	1	-5	3	Tokaj	∘		8	-1	-1	
Lengyel	∘		12	5	1		Kisvárda	∘		2	-2	-2	0
Paks	∘ ⊼		15	0	-3	4	Mátészalka	∘		9	2	-1	
Szekszárd	∘		15	4	3		Nyíregyháza	∘ ⊔		8	-1	-4	2
Árpádtető	∘		12	6	1		Nyírlugos	∘ ⊔		9	1	-1	
Mohács	∘ ⊔		15	0	-2		Pátyod	∘		8	-2	-3	
Pécs	∘ ⊼		13	6	3	7	Tiszabecs	–		–	–	–	
Siklós	∘		15	2	-2		Vásárosnamény	∘ =		6	-2	-3	
Szigetvár	∘ =		16	0	-2		Záhony	∘ ⊔		6	-4	-4	
Budaörs	∘ ⊔		11	-1	-4		Berettyóújfalu	∘		10	0	-1	
Bp. Lőrinc	∘ ⊼		11	1	-3	2	Debrecen	∘ ⊔		9	1	-2	4
Bp. Met. Int.	∘		13	2	1	3	Hajdúdorog	∘		8	0	-3	
Bp. Szab. hegy	ny 9 =		11	3	3		Hortobágy	∘ =		10	1	0	
Cegléd	∘ =		12	1	-2	3	Körösszakál	∘		10	1	-1	
Dobogókő	∘		9	2	2		Polgár	∘ =		9	0	-1	
Gödöllő	∘ =		11	2	-2	4	Békéscsaba	∘ ⊔		10	-1	-3	6
Királyrét	∘ ⊔		12	4	-5		Mezőhegyes	∘ ⊔		10	1	-2	6
Monor	∘		10	-0	-1		Orosháza	∘ ⊔		11	-1	-2	5
Nagykáta	∘		10	0	-1		Szarvas	∘ ⊔		11	0	-4	6
Szentendre	∘		12	-1	-1		Szeghalom	∘ ⊔		10	2	-1	

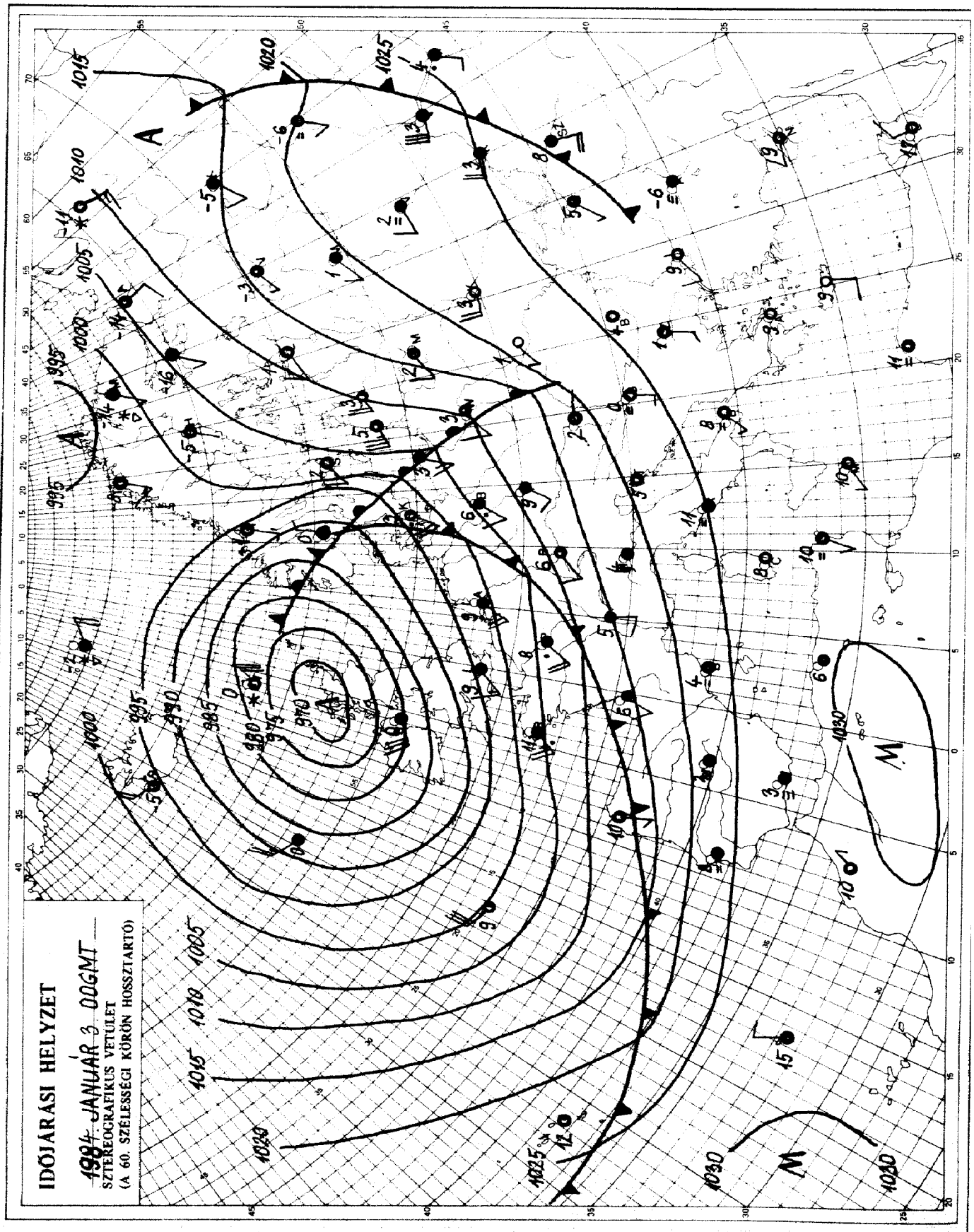

KIADJA: ORSZÁGOS METEOROLOGIAI SZOLGÁLAT
Készíti: Központi Előrejelző Intézet Analízis- és Rövidtávú Prognózis Központja – T.: 273-018
Megjelenik naponként
Évi előfizetési díja: 1760,- Ft. – Megrendelhető: 1024 Budapest, II., Kitaibel Pál u. 1. – T.: 353-500
Kiadásért felel: az OMSZ elnöke – Szerkesztésért felel: a KEI igazgatója

IDŐJÁRÁSI NAPIJELENTÉS

ЕЖЕДНЕВНЫЙ МЕТЕОРОЛОГИЧЕСКИЙ БЮЛЛЕТЕНЬ · DAILY WEATHER REPORT
BULLETIN QUOTIDIEN DE TEMPS · TÄGLICHER WETTERBERICHT

97. évfolyam 004. szám + Budapest + 1984. január 4. szerda

Az időjárási helyzet és a várható időjárás:

Európa időjárását egyetlen hatalmas kiterjedésü, mérsékelt égövi ciklon alakitja. Ennek áramlási rendszerében az Atlanti-óceán északnyugati térségéből váltakozó nedvességtartalmú és egyre hidegebb levegő érkezik a kontinens középső területei felé. Szerdán reggel a Leningrád-Varsó-Budapest-Milánó-Barcelona vonalban húzódott az a légköri front, amelynek mintegy 300-500 km széles, csaknem összefüggő felhősávja volt. A front környezetében sokfelé esik az eső, az északi területeken és a magasabb hegyekben havazik. Európa nagy részén az évszakhoz képest még mindig enyhe az idő, de a Skandináv-félszigetet és a Balti-tenger környékét már hideg levegő árasztotta el.

Hazánkban kedden tavaszias, enyhe idő volt. Csapadékot napközben sehonnan sem jelentettek. A hőmérséklet csúcsértéke az északkeleti országrész kivételével 10 és 15 fok között alakult. Enyhe volt az éjszaka is. Hajnalban 0, +7 fok közötti hőmérsékletet mértek. Az éjszaka második felétől nyugat felől széles felhősáv érte el az országot. A csapadékzóna kelet, északkelet felé terjedt és szerda reggel 7 óráig csaknem mindenütt volt csapadék. Mennyisége általában 10 mm alatt maradt, de a Dunántúlon és a főváros térségében elérte a 11, 16 mm-t. Többnyire eső esett, de délnyugaton, nyugaton előfordult havas eső, havazás is. Szerda délelőtt országszerte borult volt az ég. Sokfelé volt újabb eső, néhol havas eső, hó. 11 órakor a hőmérséklet 0 és 7 fok között alakult.

Ma 12 órakor Budapesten 6 fokot mértek, a tengerszintre átszámitott légnyomás 1009 mbar, alig változik.

Várható időjárás csütörtök estig:

Nyugat felől átmenetileg csökken a felhőzet. Ma még többfelé várható eső, a Dunántúlon és a magasabb hegyekben havas eső, havazás. Holnap a felhőátvonulásokból már csak szórványos hózápor valószinü. Az északnyugatira forduló és mind több helyütt megerősödő szelet a Dunántúlon időnként viharos széllökések kisérik. Éjszaka északkeleten foltokban köd képződik. Erősödik a lehülés.

Várható legalacsonyabb éjszakai hőmérséklet 0 és -5,
legmagasabb nappali hőmérséklet csütörtökön +1 és +6 fok között alakul.

Bozóki István s.k.

A hőmérséklet napi középértéke és eltérése a 100 évi átlagtól /Budapest belterületén/:

1984. I. 3.	8,2°C	+9,0°C

1871 óta ezen a napon Budapesten előfordult

legmagasabb hőmérséklet: 11,8°C /1984/,
legalacsonyabb hőmérséklet: -18,3°C /1891/.

84.004.

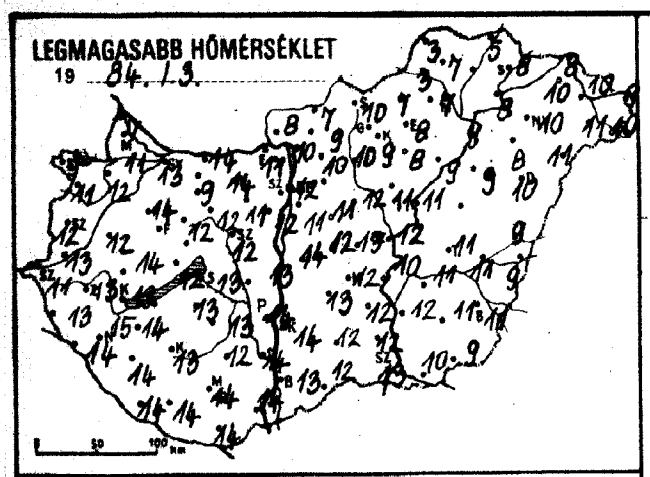
LEGMAGASABB HŐMÉRSÉKLET
19 84. 1. 3.

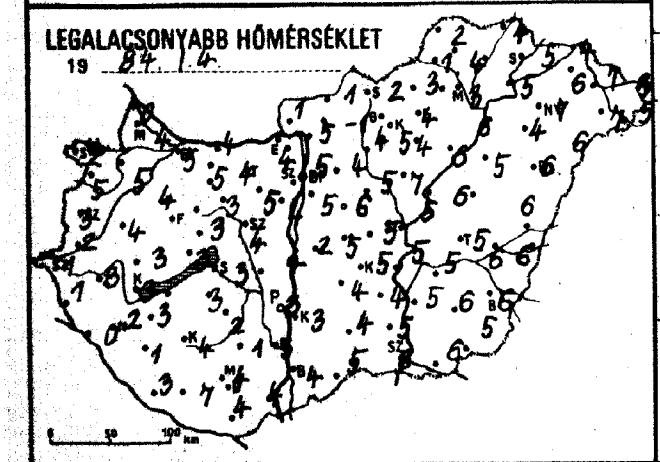
LEGALACSONYABB HŐMÉRSÉKLET
19 84. 1. 4.

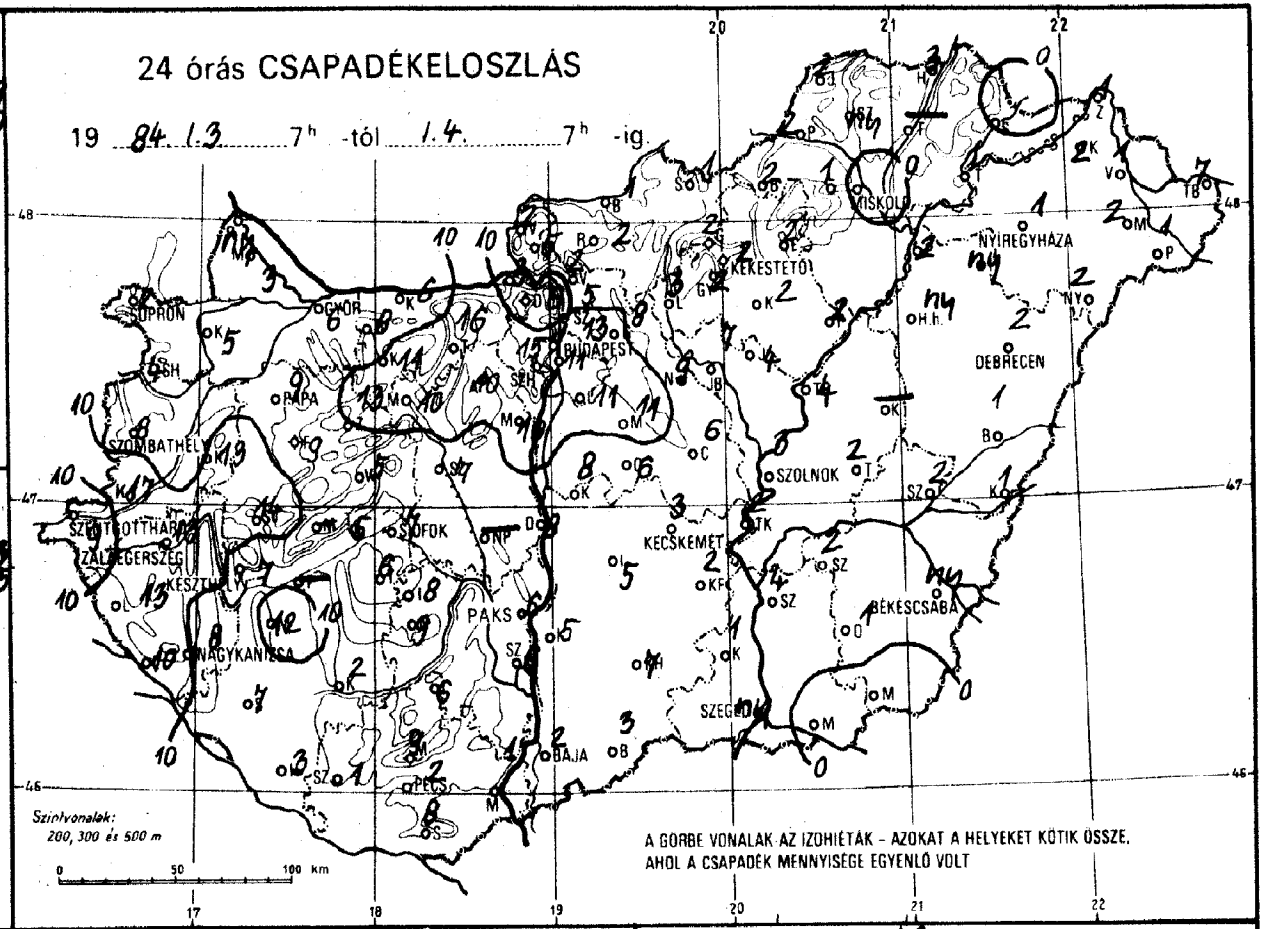
24 órás CSAPADÉKELOSZLÁS
19 84. 1. 3. 7h -tól 1. 4. 7h -ig.
SOPRON
GYŐR
BUDAPEST
MISKOLC
NYÍREGYHÁZA
KÉKESTETŐ
DEBRECEN
PAPA
SZOMBATHELY
SZOLNOK
SZÉKESFEHÉRVÁR
ZALAEGERSZEG
KESZTHELY
SIÓFOK
KECSKEMÉT
PAKS
BÉKÉSCSABA
NAGYKANIZSA
SZEGED
BAJA
PÉCS
Szintvonalak:
200, 300 és 500 m
A GÖRBE VONALAK AZ IZOHIÉTÁK – AZOKAT A HELYEKET KÖTIK ÖSSZE, AHOL A CSAPADÉK MENNYISÉGE EGYENLŐ VOLT

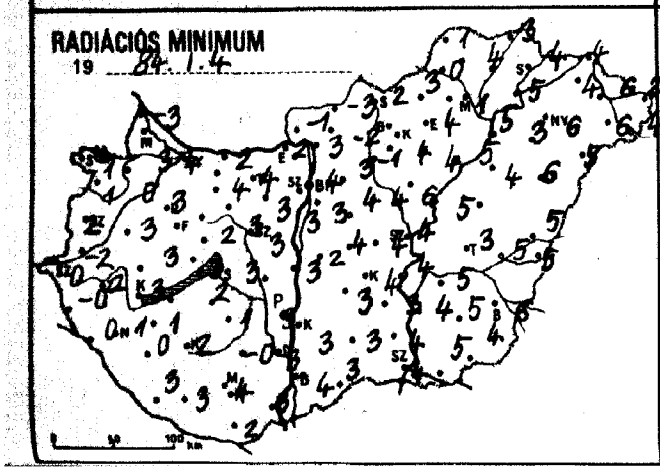
RADIÁCIÓS MINIMUM
19 84. 1. 4.

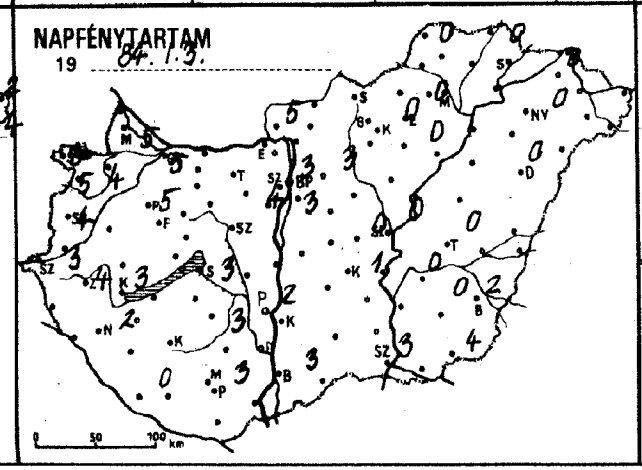
NAPFÉNYTARTAM
19 84. 1. 3.

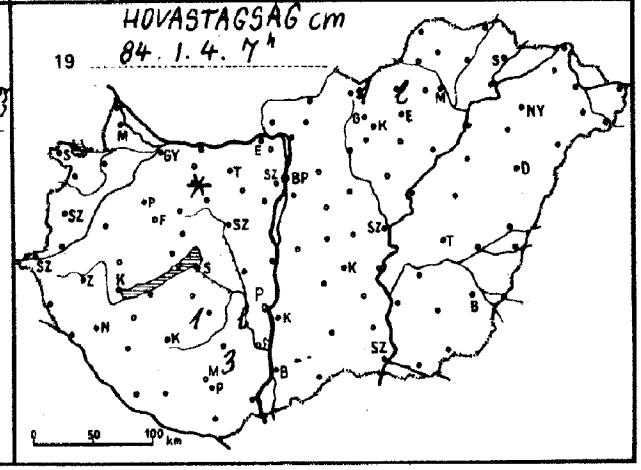
HÓVASTAGSÁG cm
19 84. 1. 4. 7h

19 04.1.4. 07 h-ig az utolsó 24 óra adatai						Előző nap napos órái	19 04.1.4. 07 h-ig az utolsó 24 óra adatai						Előző nap napos órái
állomás	csapadék (mm)	Hó cm	max. hőmérséklet	min. hőmérséklet	rad. min.		állomás	csapadék (mm)	Hó cm	max. hőmérséklet	min. hőmérséklet	rad. min.	
Győr	6 ⚗		13	5	4	5	Vác	2		10	5	3	
Kapuvár	5		12	5	0	4	Vámosmikola	2		8	1	-1	5
Mosonmagyaróvár	3		11	4	3	5	Baja	2		13	4	4	3
Rajka	ny		7	0	-3		Bácsalmás	3		12	5	3	
Sopron	2		9	2	-1	3	Izsák	5		13	4	3	
Sopronhorpács	4 ⊔		11	5	1	5	Kalocsa	5		14	3	3	-
Káld	13		12	4	3		Kecskemét	3		12	5	4	1
Körmend	17		13	2	-2		Kiskunfélegyháza	2		12	4	3	
Szentgotthárd	9 *		11	1	0	3	Kiskunhalas	7 =		12	4	3	
Szombathely	8		12	3	2	4	Kunszentmiklós	8 ⊔		14	2	2	
Lenti	13 • *		13	1	-0		Tiszakécske	2 =		10	5	4	
Letenye	10 *		14	0	0		Balassagyarmat	1 =		7	1	-3	
Nagykanizsa	8		15	2	1	2	Romhány	2		9	-1	-2	
Zalaegerszeg	13		13	3	2	4	Salgótarján	1		10	2	2	
Farkasgyepű	9		13	2	1		Eger	2		8	4	4	0
Keszthely	7		13	3	3	3	Galyatető	2 *	1	4	-1	-1	
Mencshely	-		-	-	-	-	Gyöngyös	2		9	5	4	
Pápa	9		14	4	3	5	Kékestető	2 *	lep.	3	-2	-2	0
Sümeg	14		14	3	3		Kompolt	2		8	4	4	0
Tihany	5 =		12	3	3		Lőrinci	3 =		10	4	-1	
Veszprém	5		12	3	2		Poroszló	2		9	6	5	
Zirc	13 *•=	folt	11	1	0		Jászapáti	4		11	7	6	
Fonyód	-		-	-	-		Jászberény	7		12	5	3	
Komokszt. György	3 =		14	3	3	0	Karcag	-		-	-	-	
Kaposvár	2 *•	1	13	4	2		Szolnok	3		12	5	4	0
Marcali	12		14	3	1		Tiszaroff	4 =		11	6	5	
Siófok	7		13	3	3	3	Túrkeve	2 =		11	5	3	0
Somogyszob	7		14	1	0		Kistelek	1 ▽=		12	5	4	
Tab	6		13	3	2		Makó	.		10	6	5	
Bábolna	8		13	5	4		Szeged	ny ⊔		13	6	4	3
Esztergom	3 =		11	4	2		Szentes	4		12	5	4	
Kisbér	11		9	5	4		Borsodnádasd	2 ▽		7	3	3	
Komárom	6		14	4	2		Füged	-		-	-	-	
Tatabánya	16		14	4	4		Hidasnémeti	3 =		5	4	3	
Alcsútdoboz	10		11	5	3		Jósvafő	2 ⊔		3	2	1	0
Dunaújváros	8		13	4	3		Lillafüred	1		7	5	2	
Martonvásár	10		12	4	3	4	Miskolc	.		7	3	1	-
Mór	10		12	3	3		Putnok	2 =		3	1	0	
Nagyhörcsökp.	-		-	-	-		Sárospatak	.		8	5	4	0
Szabadbattyán	7 =		12	4	3		Szendrőlád	ny =		7	4	4	
Fregszemcse	8		13	2	1	3	Tokaj	1 =		8	5	5	
Lengyel	6 *=	lep.	12	1	-0		Kisvárda	2 =		10	6	4	0
Paks	6		14	3	3	2	Mátészalka	2		11	7	6	
Szekszárd	6 =		14	3	3		Nyíregyháza	1		10	7	6	0
Árpádtető	9 • *	3	12	0	-1		Nyírlugos	2 =		11	6	5	
Mohács	1		14	4	3		Pátyod	1		10	5	4	
Pécs	2		14	4	4	3	Tiszabecs	7		9	3	2	
Siklós	8 =		14	4	2		Vásárosnamény	1 =		10	7	6	
Szigetvár	1 ⚲=		14	7	3		Záhony	1 =		8	4	4	
Budaörs	11 ⊔		12	5	3		Berettyóújfalu	1		9	6	5	
Bp. Lőrinc	11 =		11	5	3	3	Debrecen	2 =		10	6	6	0
Bp. Met. Int.	13		12	5	4	3	Hajdúdorog	ny ⚲=		8	4	3	
Bp. Szab. hegy	15		9	2	2		Hortobágy	ny =		9	5	4	
Cegléd	6 =		13	5	4	0	Körösszakál	1		9	6	5	
Dobogókő	6		8	0	-1		Polgár	2 =		9	6	5	
Gödöllő	8 =		10	4	3	3	Békéscsaba	ny =		11	6	6	2
Királyrét	5 ≡		7	2	-2		Mezőhegyes	.		9	5	4	4
Monor	11		11	6	4		Orosháza	1		11	6	5	0
Nagykáta	9		12	5	4		Szarvas	2 ▽		11	5	5	0
Szentendre	5		11	4	4		Szeghalom	2 =		11	6	5	

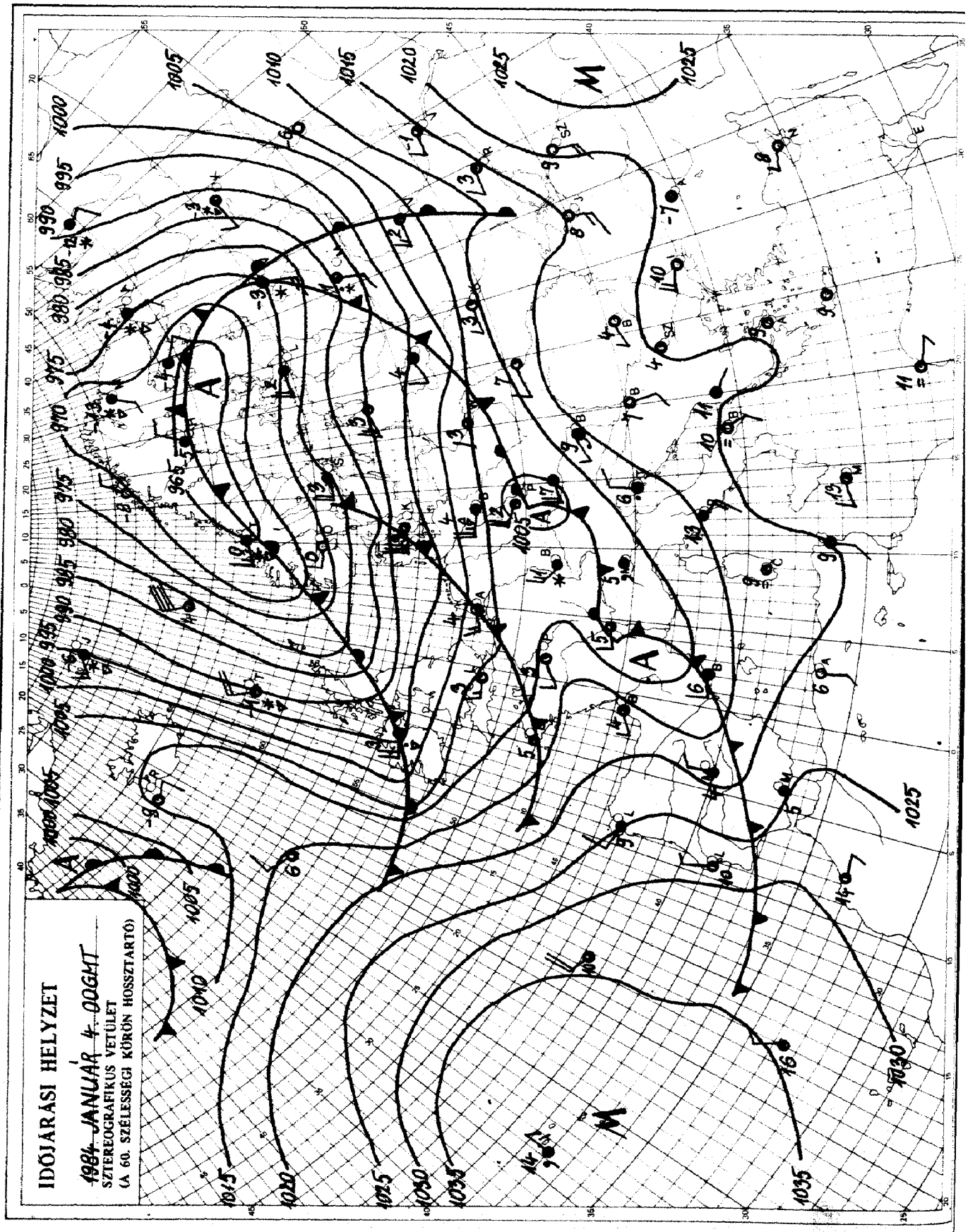

KIADJA: ORSZÁGOS METEOROLÓGIAI SZOLGÁLAT
Készíti: Központi Előrejelző Intézet Analízis- és Rövidtávú Prognózis Központja – T.: 273-018
Megjelenik naponként
Évi előfizetési díja: 1760,- Ft. – Megrendelhető: 1024 Budapest, II., Kitaibel Pál u. 1. – T.: 353-500
Kiadásért felel: az OMSZ elnöke – Szerkesztésért felel: a KEI igazgatója

IDŐJÁRÁSI NAPIJELENTÉS

ЕЖЕДНЕВНЫЙ МЕТЕОРОЛОГИЧЕСКИЙ БЮЛЛЕТЕНЬ · DAILY WEATHER REPORT
BULLETIN QUOTIDIEN DE TEMPS · TÄGLICHER WETTERBERICHT

97. évfolyam 005. szám + Budapest + 1984. január 5. csütörtök

Az időjárási helyzet és a várható időjárás:

Izland feletti középponttal nagy kiterjedésü ciklon örvénylik. Az óceáni léghullámok útját a Brit-szigeteken, valamint a kontinens nyugati partvidékén felhősödés, gyakori eső, zápor és időnként erős szél jelzi. Ugyancsak változékony az idő Európa keleti felén. Az elmúlt 36 órában hideg levegő árasztotta el szárazföldünk belsejét. Csütörtökön hajnalban mintegy 500-600 km szélességü és csaknem összefüggő felhősáv húzódott az Athén-Várna-Moszkva-Arhangelszk vonalban.

Magyarországon szerdán túlnyomóan borult idő volt. Főként a délelőtti órákban esett sokfelé az eső, északnyugaton és a hegyekben havas eső, hó is előfordult. A csütörtök reggelig lehullott csapadék mennyisége általában 1 és 5 mm között alakult, azonban Szigetváron 11, Siklóson pedig 15 mm-t mértek. Szerdán a hőmérséklet csúcsértéke +1 és +8 fok között változott. Csütörtök hajnalra 0 és -6 fokig hült le a levegő. Éjszaka mind többfelé szakadozott fel a felhőzet, gyöngült a szél és szórványosan képződött köd. Ma délelőtt változóan felhős, délen délnyugaton párás, helyenként ködös idő volt. A hőmérséklet 11 órakor az országban -2 és +3 fok között alakult.

Ma 12 órakor Budapesten a hőmérséklet 4 fok, a tengerszintre átszámitott légnyomás 1018 mbar, mérsékelten emelkedik.

Várható időjárás péntek estig:

Változóan felhős, párás, néhol tartósan ködös idő lesz. Ma egy-két helyen futó hózápor, hószállingózás várható. Holnap - valószinüleg délután - erős felhősödés kezdődik, melyet már többfelé kisérhet havazás. A változó irányú szél mérsékelt marad.

Várható legalacsonyabb éjszakai hőmérséklet -2, -7 fok között, legmagasabb nappali hőmérséklet pénteken általában 1, 6 fok között alakul.

Török Dénes s.k.

TÁVOLABBI KILÁTÁSOK SZOMBATTÓL KEDDIG:

Változóan felhős idő, eleinte kisebb havazásokkal, majd záporesőkkel.
A hőmérséklet az időszak végére kissé emelkedik.
A legalacsonyabb hajnali hőmérséklet -5, 0 fok között alakul.
A legmagasabb nappali hőmérséklet eleinte +1, +6, később +4, +9 fok között várható.
Jelentős mennyiségü /legalább 5 mm napi/ csapadék az ország területének 20 százalékán várható.

KÖZÉPTÁVÚ ELŐREJELZŐ OSZTÁLY

A hőmérséklet napi középértéke és eltérése a 100 évi átlagtól /Budapest belterületén/:

1984. I. 4.	5,8°C	+6,6°C

1871 óta ezen a napon Budapesten előfordult

legmagasabb hőmérséklet:	14,0°C /1917/,
legalacsonyabb hőmérséklet:	-18,1°C /1891/.

84.005.

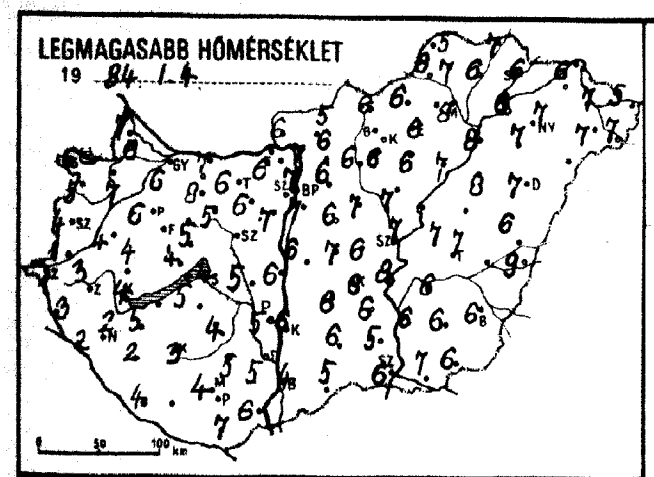
LEGMAGASABB HŐMÉRSÉKLET
19 84. 1. 4.

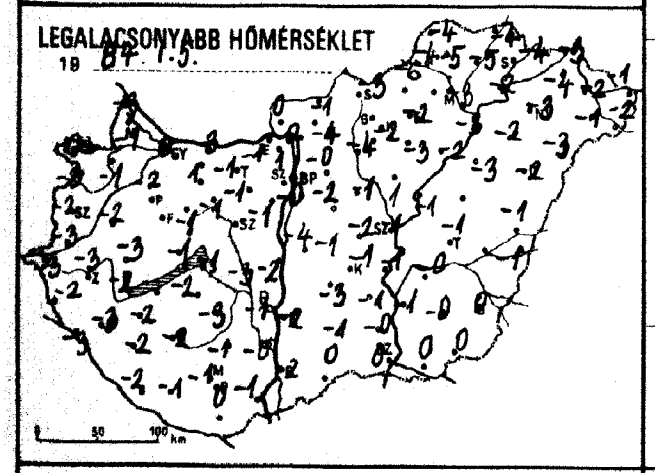
LEGALACSONYABB HŐMÉRSÉKLET
19 84. 1. 5.

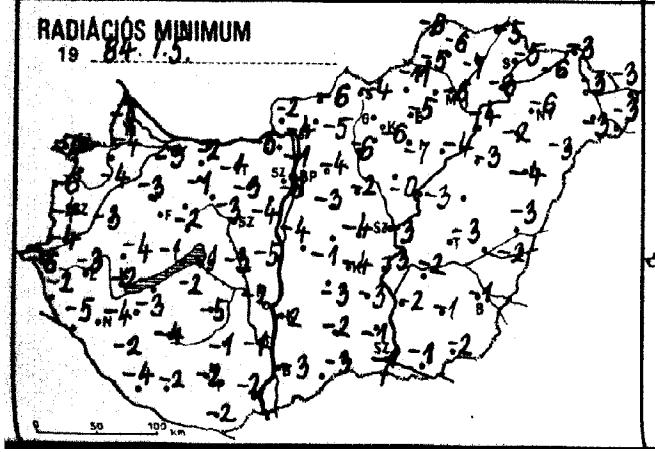
RADIÁCIÓS MINIMUM
19 84. 1. 5.

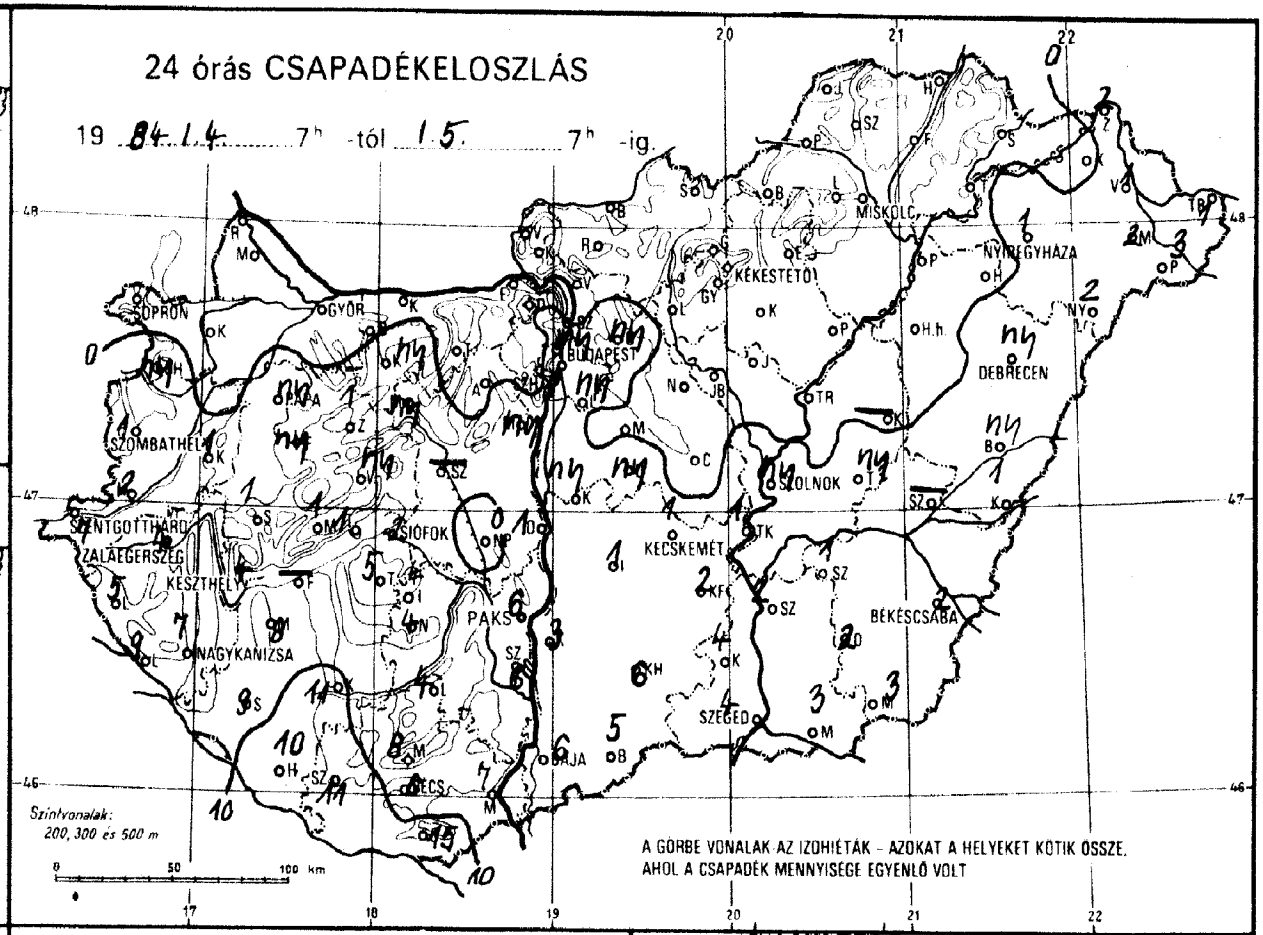
24 órás CSAPADÉKELOSZLÁS
19 84. 1. 4. 7h -tól 1. 5. 7h -ig.
SOPRON
GYŐR
BUDAPEST
MISKOLC
NYÍREGYHÁZA
KÉKESTETŐ
DEBRECEN
SZOMBATHELY
SZOLNOK
SZENTGOTTHÁRD
ZALAEGERSZEG
KESZTHELY
SIÓFOK
KECSKEMÉT
NAGYKANIZSA
PÁKS
BÉKÉSCSABA
SZEGED
BAJA
PÉCS
Szintvonalak:
200, 300 és 500 m
A GÖRBE VONALAK AZ IZOHIÉTÁK – AZOKAT A HELYEKET KÖTIK ÖSSZE,
AHOL A CSAPADÉK MENNYISÉGE EGYENLŐ VOLT

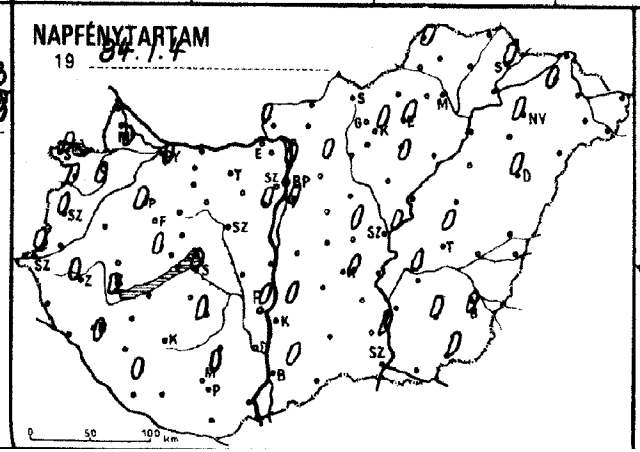
NAPFÉNYTARTAM
19 84. 1. 4.

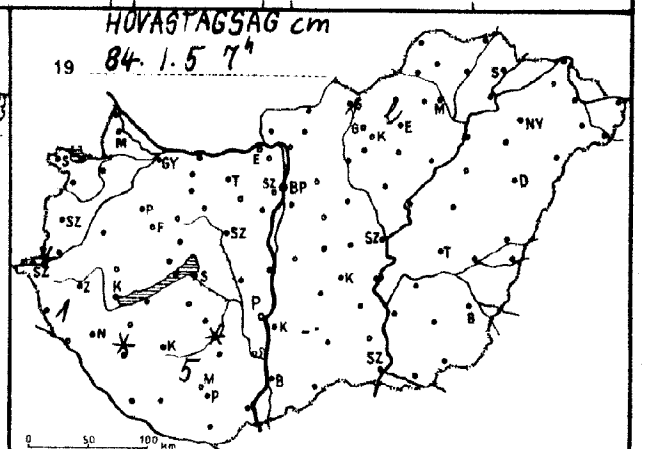
HÓVASTAGSÁG cm
19 84. 1. 5. 7h

1984. 1. 5. 07 h-ig az utolsó 24 óra adatai						Előző nap napos órái
állomás	csapadék (mm)	Hó cm	max. hőmérséklet	min. hőmérséklet	rad. min.	
Győr	. ⊔		6	0	-3	0
Kapuvár	. ⊔		7	-1	-4	0
Mosonmagyaróvár	.		6	-1	-4	0
Rajka	.		7	-3	-5	
Sopron	.		6	0	-4	0
Sopronhorpács	ny ⊔		5	-3	-6	0
Káld	1		4	-2	-3	
Körmend	2 ⊔		1	-3	-4	
Szentgotthárd	7 • ⁂	folt	1	-3	-6	0
Szombathely	1		4	-2	-4	0
Lenti	5 ⁂ =		3	-2	-2	
Letenye	9 ⁂ •	1	2	-3	-5	
Nagykanizsa	7 • ⁂ ≡		2	-3	-4	0
Zalaegerszeg	4		3	-3	-3	0
Farkasgyepű	ny ≡		4	-2	-4	
Keszthely	4 ≡		4	-2	-2	0
Mencshely	1 ⊔		3	-2	-6	0
Pápa	ny ⊔		6	-2	-3	0
Sümeg	1 ⊔ ≡		4	-3	-4	
Tihany	1 ≡		4	-1	-1	
Veszprém	ny ⊔		5	-1	-2	
Zirc	1 ⁂ ⊔		4	0	-4	
Fonyód	–		–	–	–	
Homokszt. György	10 • ⁂ ≡		4	-2	-4	0
Kaposvár	11 • ⁂ ≡		3	-2	-4	
Marcali	8		5	-2	-3	
Siófok	2 ≡		4	-1	-1	0
Somogyszob	9 ⁂	folt	2	-2	-2	
Tab	5 ≡		5	-2	-2	
Bábolna	.		6	0	-3	
Esztergom	. ⊔		6	-1	-5	
Kisbér	ny ⊔		8	1	-1	
Komárom	. ⊔		7	3	-2	
Tatabánya	. ⊔		6	-1	-1	
Alcsútdoboz	. ⊔		6	-1	-3	
Dunaújváros	1		6	-2	-5	
Martonvásár	ny		7	-1	-4	0
Mór	ny ⊔		5	-1	-3	
Nagyhörcsökp.	. ⊔		5	-3	-3	
Szabadbattyán	–		–	–	–	
Tregszemcse	4 ⊔		4	-3	-5	0
Lengyel	4 ⁂ =	folt	5	-1	-1	
Paks	6 ≡		5	-1	-2	0
Szekszárd	6 ⁂ ⊔		5	-0	-1	
Árpádtető	8 • ⁂ =	5	1	-2	-5	
Mohács	7 ≡		6	-1	-2	
Pécs	6 ≡		4	-1	-2	0
Siklós	15 =		7	0	-2	
Szigetvár	11 ⊽ ≡		–	-1	-2	
Budaörs	1 ⊔		7	-0	-4	
Bp. Lőrinc	ny ⌂		7	-0	-8	0
Bp. Met. Int.	ny		7	1	-1	0
Bp. Szab. hegy	.		4	-1	-2	
Cegléd	. =		7	-2	-4	0
Dobogókő	.		1	-3	-5	
Gödöllő	ny ⊔		6	-0	-4	0
Királyrét	.		5	-2	-5	
Monor	. ⊔		6	-2	-3	
Nagykáta	. ⊔		7	-1	-2	
Szentendre	.		7	1	0	

1984. 1. 5. 07 h-ig az utolsó 24 óra adatai						Előző nap napos órái
állomás	csapadék (mm)	Hó cm	max. hőmérséklet	min. hőmérséklet	rad. min.	
Vác	. ⊔		7	0	-4	
Vámosmikola	. ⊔		6	0	-2	0
Baja	6 ≡		4	-2	-3	0
Bácsalmás	5 ⊔		5	0	-3	
Izsák	1		6	-3	-3	
Kalocsa	3 ≡		6	-2	-2	0
Kecskemét	1 ⊔		6	-1	-4	0
Kiskunfélegyháza	2 ⊔		6	-1	-3	
Kiskunhalas	6 ⊔		6	-1	-2	
Kunszentmiklós	ny • =		6	-4	-4	
Tiszakécske	1 ⊔		8	-1	-3	
Balassagyarmat	. ⊔		5	-1	-6	
Romhány	.		6	-4	-5	
Salgótarján	. ⊔		6	-3	-4	
Eger	. ⊔		6	-2	-5	0
Galyatető	.	1	0	-5	-8	
Gyöngyös	. V		6	-2	-6	
Kékestető	.	lep.	-0	-5	-5	0
Kompolt	. ⊔		6	-3	-7	0
Lőrinci	. ⊔		6	-4	-6	
Poroszló	. ⊔		7	-2	-4	
Jászapáti	. ⊔		7	1	-0	
Jászberény	.		7	-1	-3	
Karcag	–		–	–	–	
Szolnok	ny ⊔		7	-1	-3	0
Tiszaroff	. ⊔		7	-1	-3	
Túrkeve	ny =		7	-1	-3	0
Kistelek	4		5	-0	-1	
Makó	3		7	0	-1	
Szeged	4 ⊔		6	0	-1	0
Szentes	2		6	-1	-2	
Borsodnádasd	. ⊔		6	-6	-11	
Füged	. ⊔		6	-5	-7	
Hidasnémeti	. ≡		7	-4	-5	
Jósvafő	. ⊔		5	-4	-8	0
Lillafüred	.		6	-1	-4	
Miskolc	. ⊔		8	-3	-6	–
Putnok	. =		8	-4	-5	
Sárospatak	. ⊔		6	-4	-5	0
Szendrőlád	. ⊔		7	-5	-6	
Tokaj	.		6	-2	-3	
Kisvárda	. ⊔		–	-4	-6	0
Mátészalka	2 ⊔		7	-1	-3	
Nyíregyháza	1 ⌂		7	-3	-6	0
Nyírlugos	2 ⊔		–	-3	-3	
Pátyod	3 ⊔		7	-2	-3	
Tiszabecs	1 ⊔		5	-1	-3	
Vásárosnamény	1 ⊔		7	-2	-3	
Záhony	2 ≡		6	-3	-3	
Berettyóújfalu	ny		6	-1	-3	
Debrecen	ny ⊽ ⊔		7	-2	-4	0
Hajdúdorog	.		7	-2	-2	
Hortobágy	. =		8	-3	-3	
Körösszakál	1		9	-1	-2	
Polgár	. ⊔		8	-3	-4	
Békéscsaba	2 ⊔		6	0	-1	0
Mezőhegyes	3		6	0	-2	0
Orosháza	2		6	-0	-1	0
Szarvas	1 ⊔		6	-0	-2	0
Szeghalom	–		–	–	–	

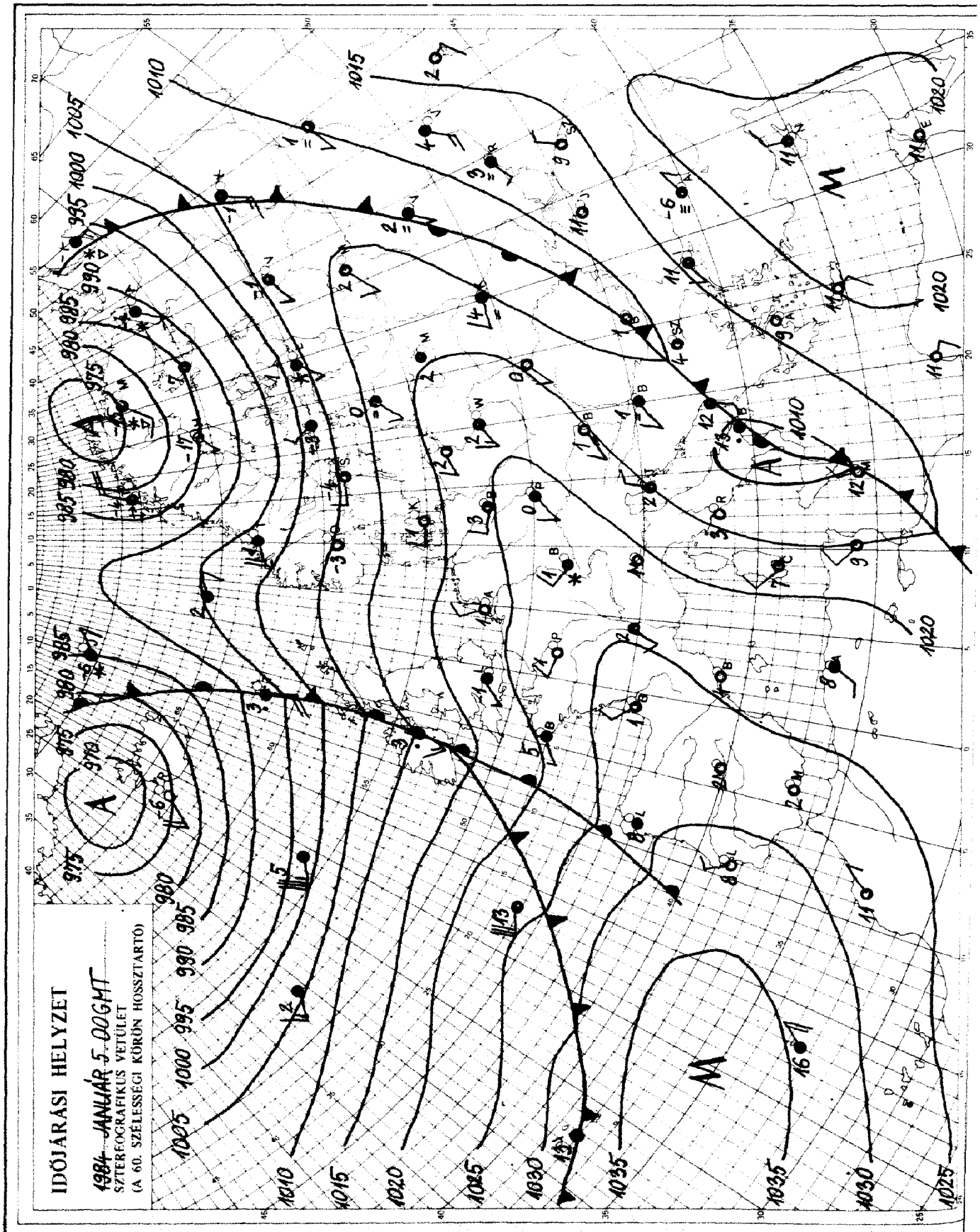

KIADJA: ORSZÁGOS METEOROLOGIAI SZOLGÁLAT
Készíti: Központi Előrejelző Intézet Analízis- és Rövidtávú Prognózis Központja — T.: 273-018
Megjelenik naponként
Évi előfizetési díja: 1760,- Ft. — Megrendelhető: 1024 Budapest, II., Kitaibel Pál u. 1. — T.: 353-500
Kiadásért felel: az OMSZ elnöke — Szerkesztésért felel: a KEI igazgatója

IDŐJÁRÁSI NAPIJELENTÉS

ЕЖЕДНЕВНЫЙ МЕТЕОРОЛОГИЧЕСКИЙ БЮЛЛЕТЕНЬ · DAILY WEATHER REPORT
BULLETIN QUOTIDIEN DE TEMPS · TÄGLICHER WETTERBERICHT

97. évfolyam 006. szám + Budapest + 1984. január 6. péntek

Az időjárási helyzet és a várható időjárás:

Változatos, változékony időjárás uralkodik kontinensünk nagy részén. Délkelet-Európa fölött közel 1000 kilométer átmérőjü felhőtömb örvénylik. Sokfelé esik az eső, az Égei-tenger környékén heves záporok, zivataroк alakulnak ki, a Keleti-Kárpátok vidékéről havazást jelentettek. Nyugat-, Északnyugat-Európában váltakozva eső illetve hó hull, ugyanis ott van az óceáni enyhe, nedves és a sarkvidékről származó hideg légtömegek keveredési zónája. A felhős, csapadékos keveredési zóna Közép-Európához közeledve jelentősen lelassul, hatása gyengül, igy számottevő időjárás-változást a Kárpát-medencében már nem okoz.

Magyarországon csütörtökön a déli és keleti megyékben borult, párás, ködös idő volt. Az ország középső és északi vidékein 3, 4 órán át sütött a nap. A Dunántúl nyugati felén többfelé volt gyönge hózápor, havas eső, eső. A csapadék mennyisége nem érte el az 1 mm-t sem. A hőmérséklet csúcsértéke általában 3, 7 fok között, a tartósan ködös területeken 0 fok közelében alakult. Péntek hajnalra 0, -7 fok közé hült le a levegő, néhol köd képződött, amely a délelőtt második felére fel is oszlott. Derült, száraz idő volt. A hőmérséklet 11 órára -2, +2 fok közé emelkedett.

Ma 12 órakor Budapesten a hőmérséklet 3 fok, a tengerszintre átszámitott légnyomás 1022 mbar, mérsékelten süllyed.

Várható időjárás szombat estig:

Időnként megnövekszik a felhőzet, északnyugaton és délkeleten előfordulhat kisebb havazás, hószállingózás.
Párás idő, éjszaka többfelé keletkezik köd, amely néhány helyen tartósan megmarad.
Mérsékelt légmozgás várható.

Várható legalacsonyabb éjszakai hőmérséklet -3, -8,
legmagasabb nappali hőmérséklet szombaton: általában +1, +6 fok között, a tartósan ködös helyeken kevéssel fagypont alatt.

H. Bóna Márta s.k.

A hőmérséklet napi középértéke és eltérése a 100 évi átlagtól /Budapest belterületén/:

1984. I. 5.	3,2°C	+4,3°C

1871 óta ezen a napon Budapesten előfordult

legmagasabb hőmérséklet:	12,3°C /1982/,
legalacsonyabb hőmérséklet:	-19,3°C /1891/.

84.006.

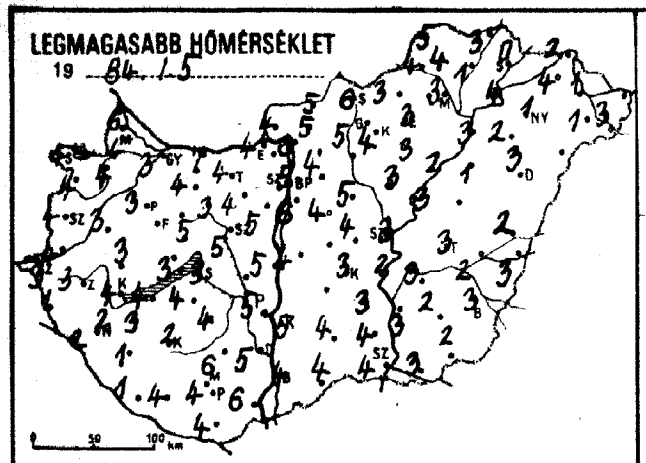
LEGMAGASABB HŐMÉRSÉKLET
19 84. 1. 5.

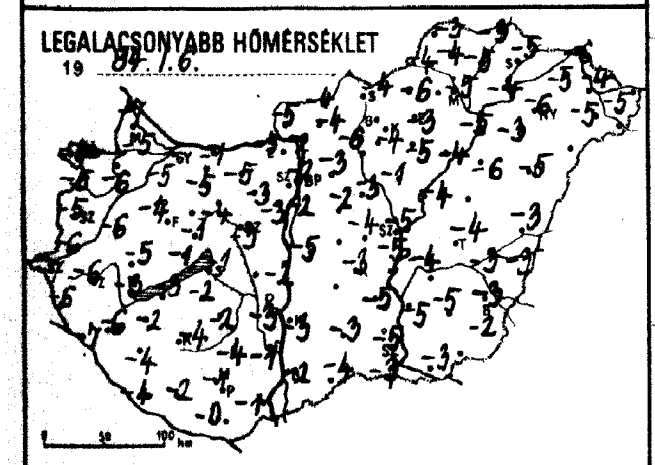
LEGALACSONYABB HŐMÉRSÉKLET
19 84. 1. 6.

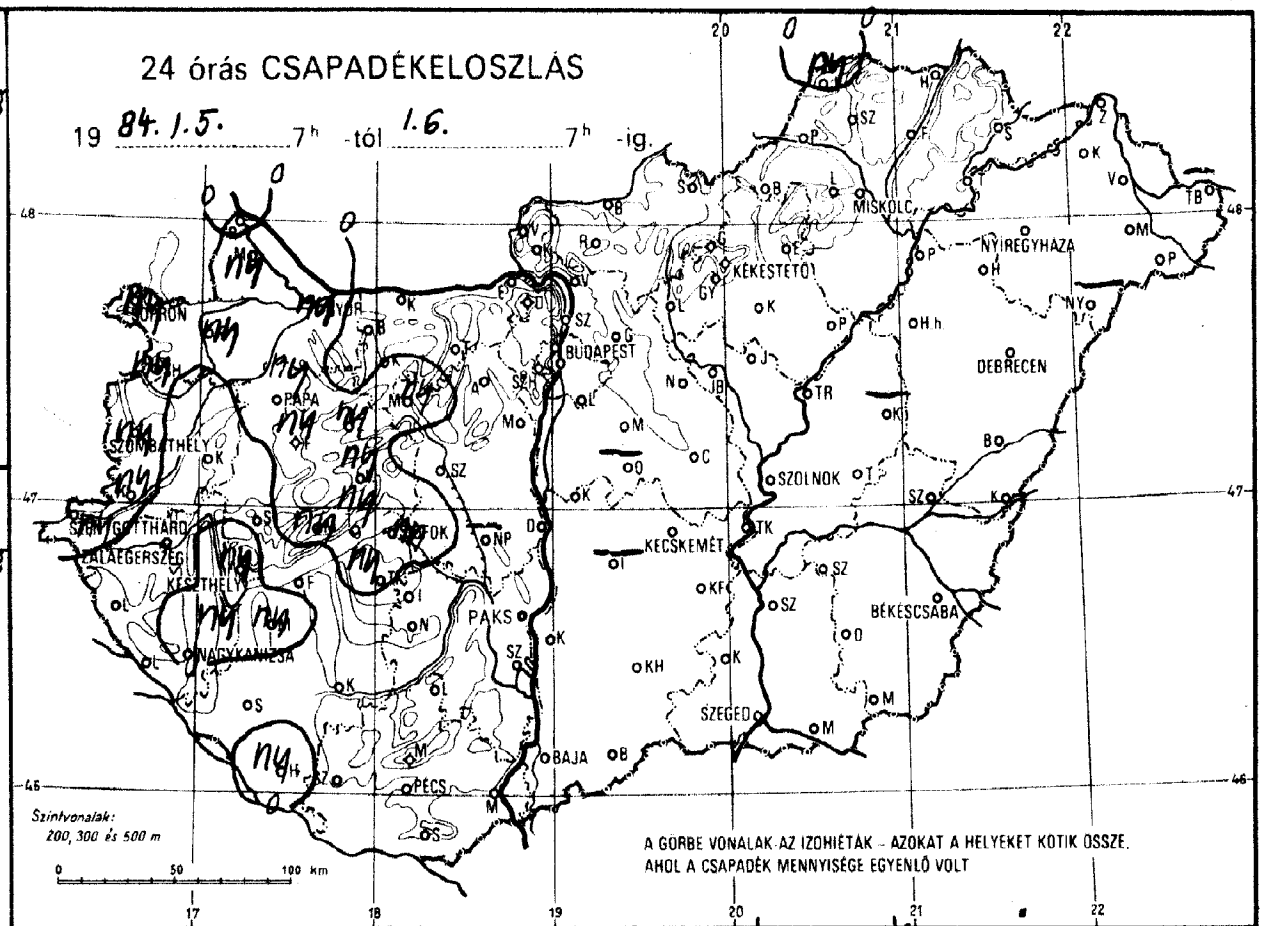
24 órás CSAPADÉKELOSZLÁS
19 84. 1. 5. 7h -tól 1. 6. 7h -ig.
MISKOLC
NYÍREGYHÁZA
KEKESTETŐ
BUDAPEST
DEBRECEN
SZOMBATHELY
PAPA
SZOLNOK
KECSKEMÉT
BÉKÉSCSABA
PAKS
SZEGED
BAJA
PÉCS
Szintvonalak:
200, 300 és 500 m
A GÖRBE VONALAK AZ IZOHIÉTÁK – AZOKAT A HELYEKET KÖTIK ÖSSZE, AHOL A CSAPADÉK MENNYISÉGE EGYENLŐ VOLT

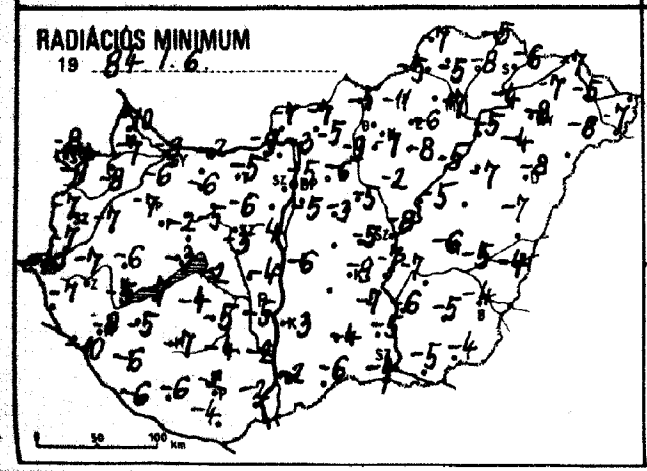
RADIÁCIÓS MINIMUM
19 84. 1. 6.

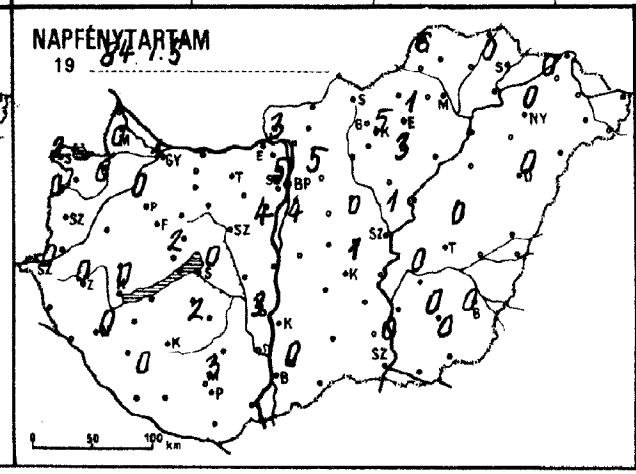
NAPFÉNYTARTAM
19 84. 1. 5.

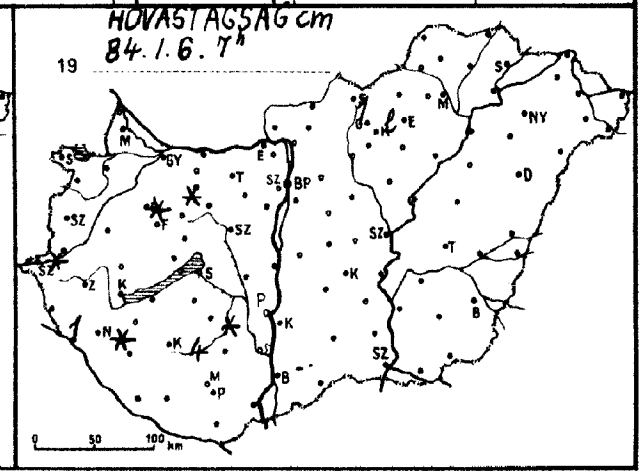
HÓVASTAGSÁG cm
19 84. 1. 6. 7h

19 84.I.6 07 h-ig az utolsó 24 óra adatai						Előző nap napos órái	19 84.I.6 07 h-ig az utolsó 24 óra adatai						Előző nap napos órái
állomás	csapadék (mm)	Hó cm	max. hőmérséklet	min. hőmérséklet	rad. min.		állomás	csapadék (mm)	Hó cm	max. hőmérséklet	min. hőmérséklet	rad. min.	
Győr	ny * V		3	-5	-9	1	Vác	. ⊔		6	-2	-3	
Kapuvár	ny * V		4	-6	-8	0	Vámosmikola	. ✓		4	-5	-7	3
Mosonmagyaróvár	ny ⚲ V		4	-5	-7	0	Baja	. ≡		4	-2	-2	0
Tajka	. ⊔		6	-7	-10		Bácsalmás	. ⊔		4	-4	-6	.
Sopron	ny * ⊔		4	-4	-8	2	Izsák	–		–	–	–	
Sopronhorpács	ny * ⊔		4	-5	-9		Kalocsa	. ⊔		5	-3	-3	
Táld	. ⊔		3	-6	-7		Kecskemét	. V		3	-3	-9	1
Körmend	ny * ✓		4	-6	-7		Kiskunfélegyháza	. ⊔		3	-5	-7	
Szentgotthárd	ny *	folt	3	-7	-10	0	Kiskunhalas	. ⊔		4	-3	-4	
Szombathely	ny * ⊔		4	-5	-7	0	Kunszentmiklós	. ⊔		4	-5	-6	
Senti	. V		1	-6	-7		Tiszakécske	. ⊔		2	-5	-7	
Vetenye	. V	1	2	-7	-10		Balassagyarmat	. ⊔		5	-4	-7	
Nagykanizsa	ny * ⊔		2	-6	-8	0	Romhány	. ⊔		5	-4	-5	
Zalaegerszeg	. V		3	-6	-7	0	Salgótarján	. ⊔		6	-4	-5	
Farkasgyepű	ny *	folt	4	-4	-5		Eger	. ⊔		3	-3	-6	1
Keszthely	ny * ≡		4	-3	-5	0	Galyatető	.	1	1	-6	-13	
Fencshely	ny * ⊔		3	-2	-4	2	Gyöngyös	. V		4	-4	-7	
Tápa	ny * ⊔		3	-4	-6	0	Kékestető	.	lep.	-1	-6	-8	5
Szimeg	. ⊔		3	-5	-6		Kompolt	. ⊔		3	-5	-8	3
Mihany	ny		3	-1	-3		Lőrinci	. ⊔		5	-6	-9	
Veszprém	ny ⚲ ⊔		5	-1	-2		Poroszló	. ⊔		2	-4	-5	
Sárc	ny * =	folt	3	-6	-9		Jászapáti	. ⊔		3	-1	-2	
Bonyód	.		4	-3	-7		Jászberény	. ⊔		3	-4	-7	
Somokszt. György	ny * ⊔		1	-4	-6	0	Karcag	–		–	–	–	
Kaposvár	. V		2	-4	-7		Szolnok	. V		3	-5	-8	1
Marcali	ny * ⊔		3	-2	-5		Tiszaroff	. ⊔		3	-4	-5	
Nófok	ny ≡		3	-1	-2	0	Túrkeve	. ⊔		3	-4	-6	0
Somogyszob	. ⊔	folt	1	-4	-6		Kistelek	. ≡		4	-5	-5	
Tab	ny ⚲ ⊔		4	-2	-4		Makó	. ⊔		3	-3	-5	
Siófok	.		3	-4	-6		Szeged	. ⊔		4	-3	-4	0
Esztergom	. V		4	-5	-9		Szentes	. ≡		3	-5	-6	
Csisbér	. ⊔		4	-5	-6		Borsodnádasd	. ⊔		3	-6	-11	
Komárom	. V		7	-1	-2		Füged	. ⊔		1	-5	-8	
Tatabánya	. ⊔		4	-5	-5		Hidasnémeti	.		3	-3	-5	
Csütdoboz	. ⊔		4	-3	-6		Jósvafő	ny * ⊔		5	-3	-7	6
Budaújváros	.		5	-2	-4		Lillafüred	. ≡		0	-3	-5	
Martonvásár	. ⊔		5	-3	-4	4	Miskolc	. ≡		3	-5	-7	–
Tór	ny * ≡		3	-4	-5		Putnok	. ≡		4	-4	-5	
Nagyhörcsökp.	–		–	–	–		Sárospatak	. ⊔		0	-5	-6	0
Szabadbattyán	. ⊔		5	-3	-3		Szendrőlád	. ⊔		4	-4	-5	
Ágszemcse	. ⊔		4	-2	-5	2	Tokaj	.		4	-4	-4	
Mengyel	.	folt	6	-4	-4		Kisvárda	. ⊔		4	-5	-7	0
Aks	. ≡		5	-3	-5	3	Mátészalka	. V		1	-5	-6	
Tekszárd	. ⊔		5	-1	-2		Nyíregyháza	. ⊔		1	-6	-8	0
Csepádtető	. =	4	1	-3	-5		Nyírlugos	–		–	–	–	
Pécsbhács	. ⊔		6	-1	-2		Pátyod	. ⊔		3	-5	-7	
Pécs	. ✓		4	-1	-2	3	Tiszabecs	–		–	–	–	
Pécsvárlós	.		4	-0	-4		Vásárosnamény	. ⊔		1	-4	-5	
Szigetvár	. ⊔		4	-2	-6		Záhony	. ⊔		2	-6	-7	
Szentlaörs	. ⊔		5	-3	-5		Berettyóújfalu	.		2	-3	-5	
Pécs-Lőrinc	. ⊔		6	-2	-5	4	Debrecen	. ≡		3	-5	-8	0
Pécs-Met. Int.	.		5	-2	-5	5	Hajdúdorog	.		2	-3	-4	
Pécs-Szab. hegy	. ⊔		3	-2	-5		Hortobágy	. ⊔		1	-6	-7	
Ágfalegléd	. ⊔		4	-4	-5	0	Körösszakál	. ⊔		3	-3	-4	
Szombathelybogókő	.		1	-5	-8		Polgár	. ≡		3	-5	-5	
Szombathelydöllő	. ⊔		4	-3	-6	5	Békéscsaba	. ✓		3	-3	-4	0
Szombathelytályrét	. ⊔		5	-8	-9		Mezőhegyes	. ⊔		2	-2	-4	0
Szombathelynor	. ⊔		4	-2	-3		Orosháza	. =		2	-5	-5	0
Szombathelykáta	. ⊔		5	-3	-5		Szarvas	. ✓		3	-4	-7	0
Szombathelyintendre	.		6	-3	-3		Szeghalom	. ⊔		2	-3	-5	

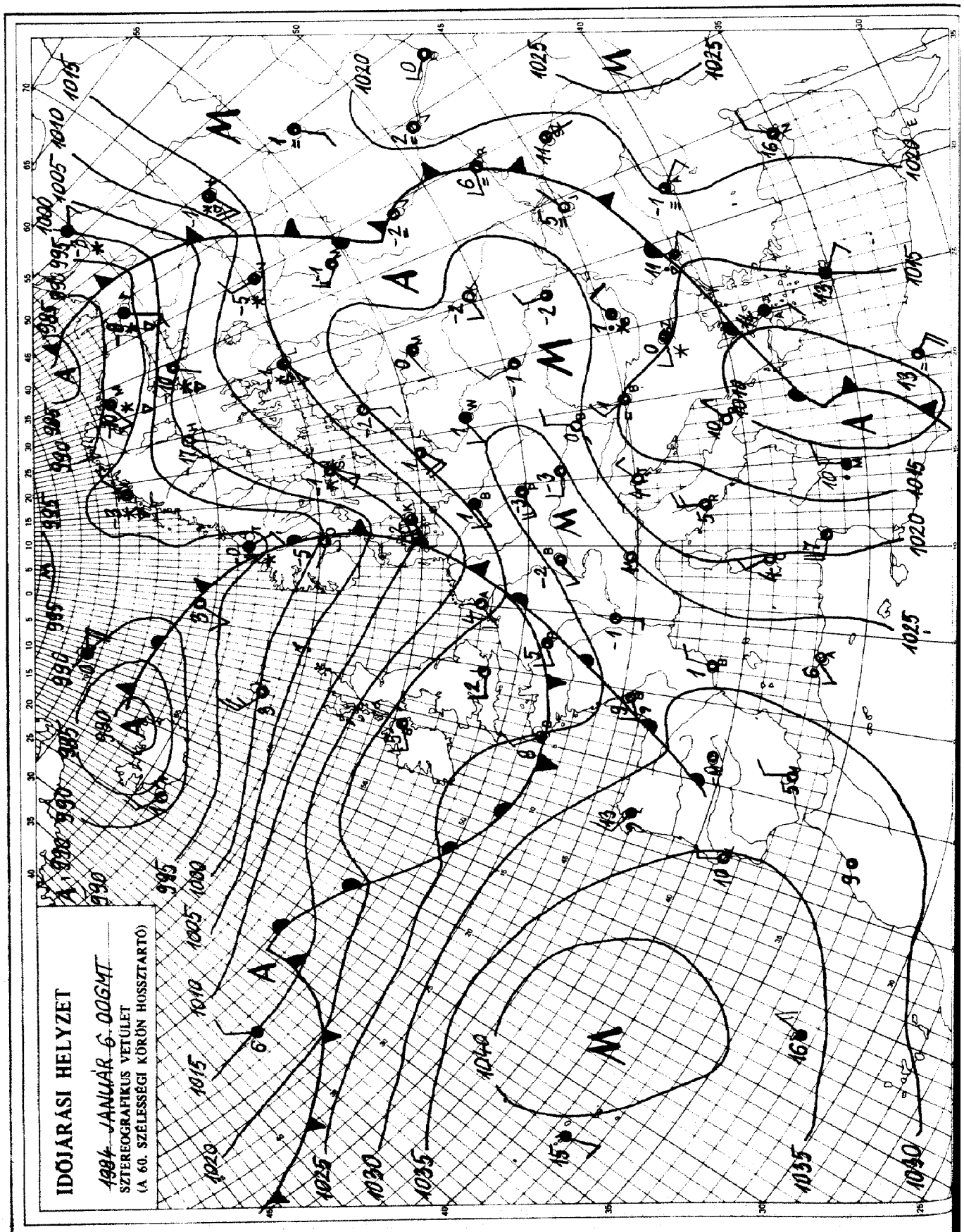

KIADJA: ORSZÁGOS METEOROLÓGIAI SZOLGÁLAT
Készíti: Központi Előrejelző Intézet Analízis- és Rövidtávú Prognózis Központja – T.: 273-018
Megjelenik naponként
Évi előfizetési díja: 1760,- Ft. – Megrendelhető: 1024 Budapest, II., Kitaibel Pál u. 1. – T.: 353-500
Kiadásért felel: az OMSZ elnöke – Szerkesztésért felel: a KEI igazgatója

IDŐJÁRÁSI NAPIJELENTÉS

ЕЖЕДНЕВНЫЙ МЕТЕОРОЛОГИЧЕСКИЙ БЮЛЛЕТЕНЬ · DAILY WEATHER REPORT ·
BULLETIN QUOTIDIEN DE TEMPS · TÄGLICHER WETTERBERICHT

97. évfolyam 007. szám + Budapest + 1984. január 7. szombat

Az időjárási helyzet és a várható időjárás:

Közép-Európa területe szombaton egy keskeny, leszálló légmozgású zónához tartozott. Az Alpok vidékén, a Kárpát-medencében és Ukrajna jelentős részén csendes, párás, sok helyen ködös volt az elmúlt 24-36 óra időjárása. A felsorolt területek felé nyugat felől időjárási front közeledik, amelynek hatására változékonyra átmenetileg csapadékosra fordul az idő. A Kárpát-medencében is várható havazás a következő 36 óra folyamán, átmenetileg emelkedik, majd ismét csökken a hőmérséklet.

Pénteken Magyarországon jobbára derült volt az ég, általában 2, 7 órán át sütött a nap. Jelentéktelen hószállingózást csupán Miskolcról jelentettek. A legmagasabb nappali hőmérséklet 0 és +5 fok között alakult. Szombat hajnalra 0, -10 fok közé csökkent a hőmérséklet. A kora reggeli óráktól kezdve a délkeleti, keleti megyékben egyre több helyen keletkezett köd, néhol zúzmaralerakódás is előfordult. A nyugati megyékben erősen felhős volt az égbolt. 11 órára általában -1, +2 fokig emelkedett a hőmérséklet, a ködös vidékekről -1, -5 fok közötti értéket jelentettek.

Ma 12 órakor Budapesten a hőmérséklet +2 fok volt, a tengerszintre átszámitott légnyomás 1015 mbar, erősen süllyed.

Várható időjárás vasárnap estig:

Eleinte sokfelé csökken a felhőzet, majd éjszaka nyugat felől erős felhősödés illetve havazás kezdődik.
Holnap délután nyugaton már valószinüleg fölszakad a felhőzet. Északkeleten lesznek egész nap ködös vidékek.
Vasárnap többfelé megélénkül, néhol megerősödik a déli szél.

A legalacsonyabb éjszakai hőmérséklet: általában -2, -7 fok között lesz, de északkeleten -10 fok körül valószinü.
A legmagasabb nappali hőmérséklet vasárnap: 0 fok körül várható.

Pálmási Judit s.k.

A hőmérséklet napi középértéke és eltérése a 100 évi átlagtól /Budapest belterületén/:

1984. I. 6.	0,9°C	+1,8°C

1871 óta ezen a napon Budapesten előfordult

legmagasabb hőmérséklet:	13,7°C /1975/,
legalacsonyabb hőmérséklet:	-17,8°C /1938/.

84.007.

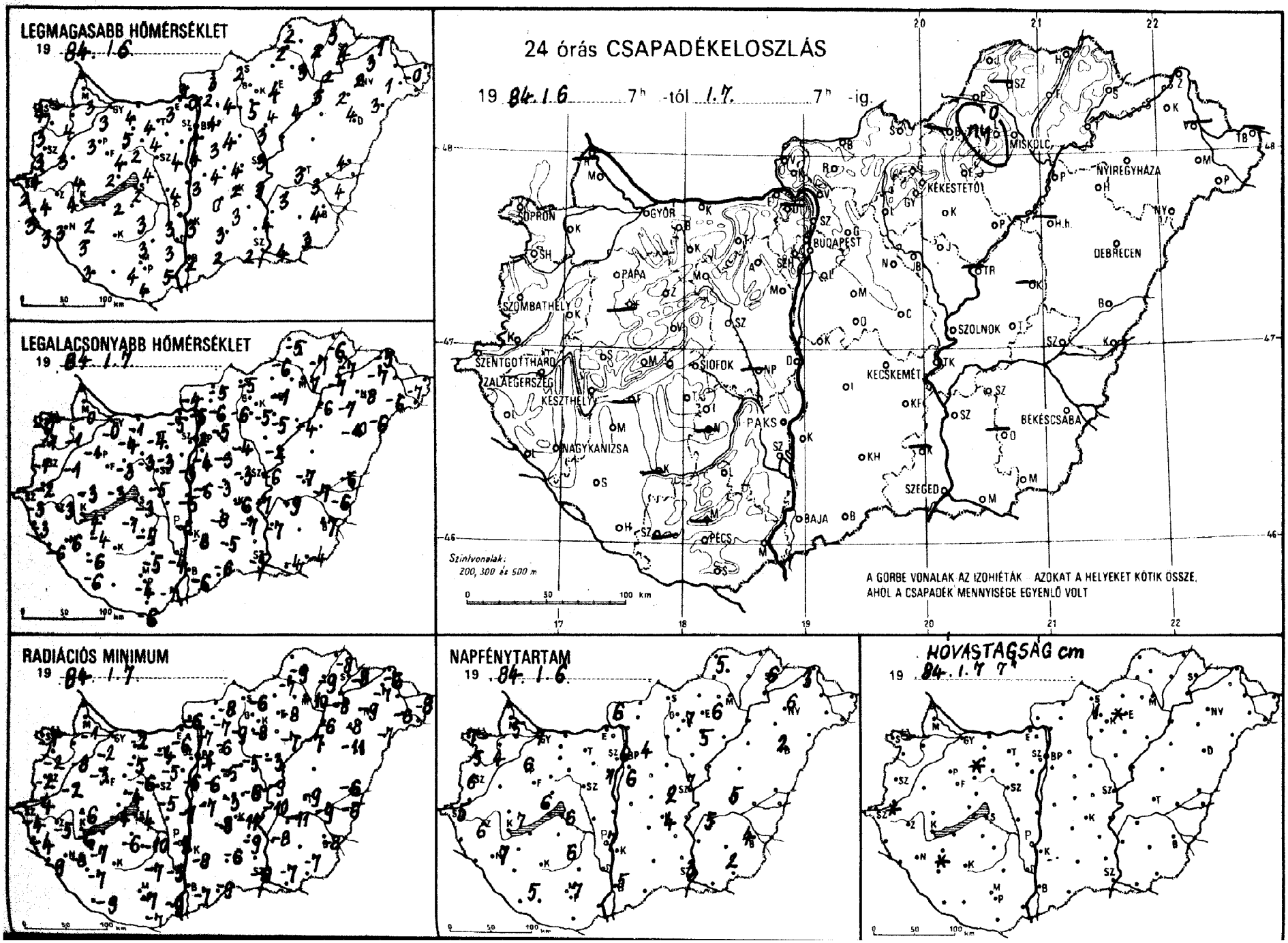
LEGMAGASABB HŐMÉRSÉKLET
19 84. 1. 6.
LEGALACSONYABB HŐMÉRSÉKLET
19 84. 1. 7.
RADIÁCIÓS MINIMUM
19 84. 1. 7.
24 órás CSAPADÉKELOSZLÁS
19 84. 1. 6. 7h -tól 1. 7. 7h -ig.
SOPRON
GYŐR
BUDAPEST
MISKOLC
NYÍREGYHÁZA
KÉKESTETŐ
DEBRECEN
PAPA
SZOMBATHELY
SZENTGOTTHÁRD
ZALAEGERSZEG
KESZTHELY
SIÓFOK
PAKS
NAGYKANIZSA
KECSKEMÉT
SZOLNOK
BÉKÉSCSABA
SZEGED
BAJA
PÉCS
Szintvonalak: 200, 300 és 500 m
A GÖRBE VONALAK AZ IZOHIÉTÁK AZOKAT A HELYEKET KÖTIK ÖSSZE, AHOL A CSAPADÉK MENNYISÉGE EGYENLŐ VOLT
NAPFÉNYTARTAM
19 84. 1. 6.
HÓVASTAGSÁG cm
19 84. 1. 7. 7h

1984. I. 7 07 h-ig az utolsó 24 óra adatai						Előző nap napos órái
állomás	csapadék (mm)	Hó cm	max. hőmérséklet	min. hőmérséklet	rad. min.	
Győr	. V		3	-0	-2	7
Kapuvár	. =		4	-1	-8	4
Mosonmagyaróvár	. ⊔		3	-0	-1	5
Rajka	–		–	–	–	
Sopron	.		4	-0	-1	7
Sopronhorpács	. ⊔		3	-1	-2	5
Káld	.		3	-1	-2	
Körmend	.		4	-2	-4	
Szentgotthárd	.	folt	2	-3	-4	5
Szombathely	.		3	-1	-2	6
Lenti	. ⊔		3	-3	-4	
Letenye	. =		3	-6	-9	
Nagykanizsa	. ⊔		3	-6	-8	7
Zalaegerszeg	. V		4	-3	-5	6
Farkasgyepű	–		–	–	–	
Keszthely	. ⊔		4	-4	-6	7
Mencshely	.		3	-3	-4	6
Pápa	. =		3	-1	-3	6
Sümeg	. ⊔		4	-3	-6	
Tihany	. ⊔		2	-3	-4	
Veszprém	. ⊔		4	-3	-4	
Zirc	.	folt	3	-5	-8	
Fonyód	–		–	–	–	
Homokszt. György	. ⊔		3	-6	-9	5
Kaposvár	–		–	–	–	
Marcali	. ⊔		2	-4	-7	
Siófok	. ⊔		2	-3	-4	6
Somogyszob	.	folt	3	-6	-7	
Tab	. ⊔		2	-1	-6	
Bábolna	.		4	-2	-5	
Esztergom	. ⊔		3	-5	-6	
Kisbér	. ⊔		5	-4	-5	
Komárom	.		4	-1	-2	
Tatabánya	. ⊔		4	-4	-4	
Alcsútdoboz	. =		4	-3	-5	
Dunaújváros	.		4	-5	-7	
Martonvásár	. ⊔		4	-3	-6	1
Mór	. =		2	-3	-6	
Nagyhörcsökp.	–		–	–	–	
Szabadbattyán	. ⊔		4	-5	-5	
Iregszemcse	. ⊔		3	-5	-10	6
Lengyel	.		3	-5	-7	
Paks	. V		3	-8	-9	7
Szekszárd	. ⊔		3	-4	-5	
Árpádtető	–		–	–	–	
Mohács	. =		5	-7	-9	
Pécs	. ⊔		4	-4	-7	7
Siklós	. ⊔		4	-6	-7	
Szigetvár	–		–	–	–	
Budaörs	. ⊔		4	-4	-7	
Bp. Lőrinc	. ⊔		4	-4	-6	6
Bp. Met. Int.	.		4	-2	-4	6
Bp. Szab. hegy	.		2	-3	-5	
Cegléd	. ⊔		4	-3	-6	2
Dobogókő	–		–	–	–	
Gödöllő	. ⊔		4	-5	-6	4
Királyrét	. ⊔		4	-8	-8	
Monor	. ⊔		3	-3	-5	
Nagykáta	. =		4	-4	-5	
Szentendre	.		3	-3	-3	

1984. I. 7 07 h-ig az utolsó 24 óra adatai						Előző nap napos órái
állomás	csapadék (mm)	Hó cm	max. hőmérséklet	min. hőmérséklet	rad. min.	
Vác	. ⊔		0	-5	-7	
Vámosmikola	. ⊔		3	-4	-6	6
Baja	. ⊻		2	-6	-7	5
Bácsalmás	. ⊔		2	-6	-9	
Izsák	. V		0	-8	-8	
Kalocsa	. V		3	-8	-8	
Kecskemét	. V		2	-6	-11	4
Kiskunfélegyháza	. ⊔		3	-7	-9	
Kiskunhalas	. ⊔		3	-5	-6	
Kunszentmiklós	. ⊔		3	-6	-7	
Tiszakécske	. ⊔		3	-7	-10	
Balassagyarmat	. ⊔		3	-5	-8	
Romhány	. ⊔		2	-6	-7	
Salgótarján	.		2	-5	-6	
Eger	. =		4	-1	-8	6
Galyatető	.	1	-1	-6	-10	
Gyöngyös	.		5	-5	-8	
Kékestető	.	folt	-2	-6	-8	7
Kompolt	. ⊔		4	-5	-7	5
Lőrinci	. ⊔		4	-6	-9	
Poroszló	. ⊔		4	-4	-7	
Jászapáti	. ⊔		3	-2	-3	
Jászberény	. ⊔		4	-4	-7	
Karcag	–		–	–	–	
Szolnok	. ⊔		3	-6	-9	7
Tiszaroff	–		–	–	–	
Túrkeve	. ⊔		3	-7	-9	5
Kistelek	–		–	–	–	
Makó	. ⊔		4	-4	-7	
Szeged	. ⊔		2	-5	-6	3
Szentes	. =		4	-7	-8	
Borsodnádasd	–		–	–	–	
Fügöd	. ⊔		2	-7	-9	
Hidasnémeti	.		3	-6	-8	
Jósvafő	. ⊔		2	-5	-9	5
Lillafüred	ny *		0	-3	-8	
Miskolc	. =		3	-7	-10	–
Putnok	. V		2	-6	-7	
Sárospatak	. =		4	-7	-8	6
Szendrőlád	–		–	–	–	
Tokaj	. V		2	-7	-8	
Kisvárda	. V		3	-7	-7	3
Mátészalka	. V		1	-6	-6	
Nyíregyháza	. ⊔		2	-8	-9	6
Nyírlugos	. ⊔		3	-6	-7	
Pátyod	. ⊻		-0	-7	-8	
Tiszabecs	–		–	–	–	
Vásárosnamény	–		–	–	–	
Záhony	. =		1	-5	-6	
Berettyóújfalu	. =		4	-6	-6	
Debrecen	. ⊔		4	-10	-11	2
Hajdúdorog	.		2	-7	-8	
Hortobágy	–		–	–	–	
Körösszakál	. V		4	-6	-6	
Polgár	. =		3	-6	-6	
Békéscsaba	. V		4	-7	-8	4
Mezőhegyes	. ⊔		3	-4	-7	2
Orosháza	–		–	–	–	–
Szarvas	. ⊻		3	-9	-11	5
Szeghalom	. ⊻		3	-7	-9	

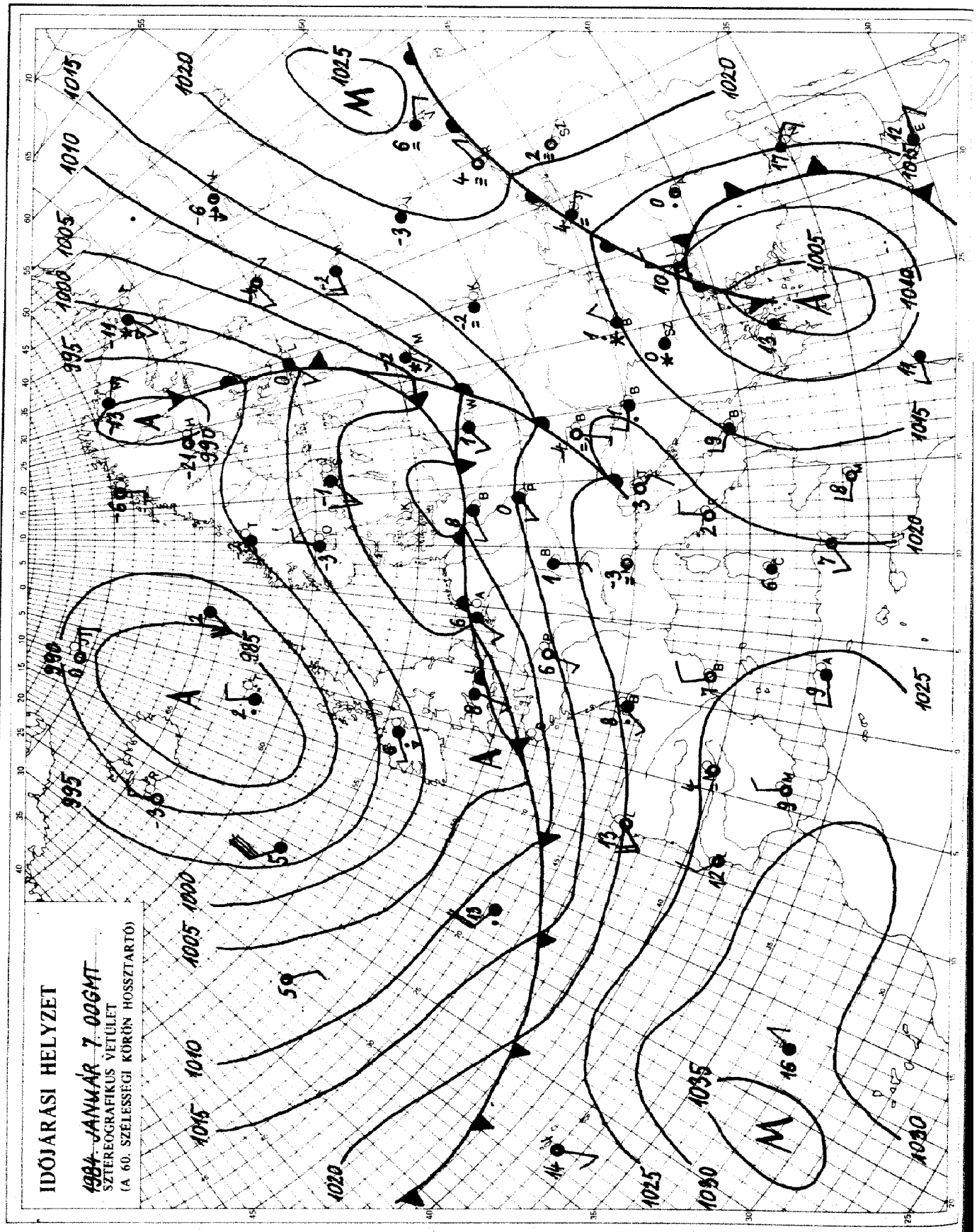

KIADJA: ORSZÁGOS METEOROLÓGIAI SZOLGÁLAT
Készíti: Központi Előrejelző Intézet Analízis- és Rövidtávú Prognózis Központja – T.: 273-018
Megjelenik naponként
Évi előfizetési díja: 1760,- Ft. – Megrendelhető: 1024 Budapest, II., Kitaibel Pál u. 1. – T.: 353-500
Kiadásért felel: az OMSZ elnöke – Szerkesztésért felel: a KEI igazgatója

IDŐJÁRÁSI NAPIJELENTÉS

ЕЖЕДНЕВНЫЙ МЕТЕОРОЛОГИЧЕСКИЙ БЮЛЛЕТЕНЬ • DAILY WEATHER REPORT
BULLETIN QUOTIDIEN DE TEMPS • TÄGLICHER WETTERBERICHT

97. évfolyam 008. szám + Budapest + 1984. január 8, vasárnap

Az időjárási helyzet és a várható időjárás:

Európa legnagyobb részén ciklonok alakitják az időjárást. Sokfelé változékony, elsősorban a Kelet-Európai sikságon az évszakhoz képest még mindig enyhe az idő. A hőmérséklet csúcsértéke a szárazföld északi és déli területeit leszámitva általában 3, 8 fokkal meghaladja a sokévi átlagot. Vasárnap reggel a Dánia fölött örvénylő ciklon hatására a Brit-szigeteken, a Német-alföld északi vidékein és a Balti-tenger térségében többfelé fújt erős szél. Az Alpok vidékén és a Lengyel sikságon helyenként havazott. Hétfő estig a Kárpát-medencébe északnyugat, észak felől hideg levegő áramlik.

Hazánkban szombaton az ország nagy részén derült, napos idő volt; kisebb körzetekben viszont tartósan megmaradt a köd. Ott kora délután is csak -1, -4 fok között alakult a hőmérséklet, a napos helyeken viszont 0, +7 fokig emelkedett a hőmérséklet. Az éjszakai órákban északnyugat felől erősen megnövekedett a felhőzet és reggelig néhány helyről gyenge havazást is jelentettek. A legalacsonyabb éjszakai hőmérséklet a nyugati, északnyugati megyékben csak -1, -4, másutt -4, -8 fok között alakult. Vasárnap délelőtt jobbára erősen felhős volt az ég. Szórványosan még gyengén esett a hó. A hőmérséklet 11 órakor +1 és -3 fok között váltakozott.

Ma 12 órakor Budapesten 0 fokot mértek, a tengerszintre átszámitott légnyomás 1009 mbar, alig változik.

Várható időjárás hétfő estig:

Eleinte erősen felhős, ill. borult lesz az ég és többfelé kell számitani ismétlődő, de az ország nagy részén kisebb havazásra. Hétfőn napközben fölszakadozik a felhőzet és már csak szórványos hózápor valószinü. Elsősorban a Dunántúlon megélénkül, majd megerősödik az északnyugati, északi szél.
Hajnalban keleten, északkeleten ködfoltok is lesznek.

Várható legalacsonyabb éjszakai hőmérséklet: 0, -5,
legmagasabb nappali hőmérséklet hétfőn: -2, +3 fok között alakul.

Németh Lajos s.k.

A hőmérséklet napi középértéke és eltérése a 100 évi átlagtól /Budapest belterületén/:

1984. I. 7.	1,4°C	+2,1°C

1871 óta ezen a napon Budapesten előfordult

legmagasabb hőmérséklet: 10,7°C /1975/,
legalacsonyabb hőmérséklet: -16,5°C /1947/.

84.008.

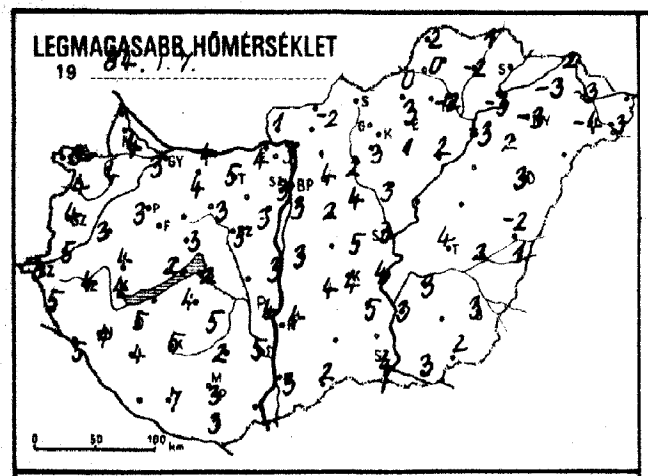
LEGMAGASABB HŐMÉRSÉKLET
19 84. 1. 7.

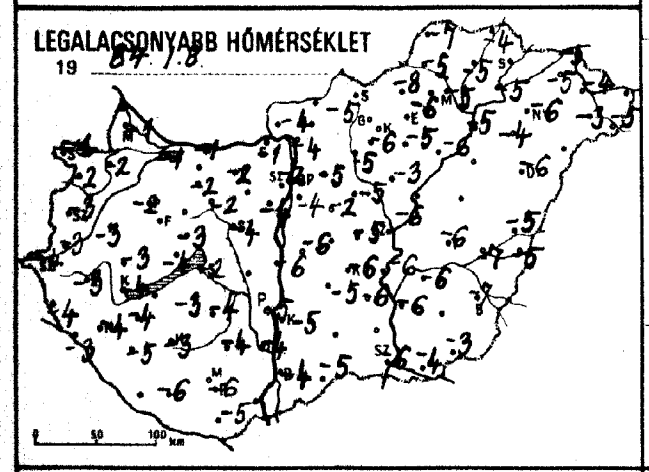
LEGALACSONYABB HŐMÉRSÉKLET
19 84. 1. 8.

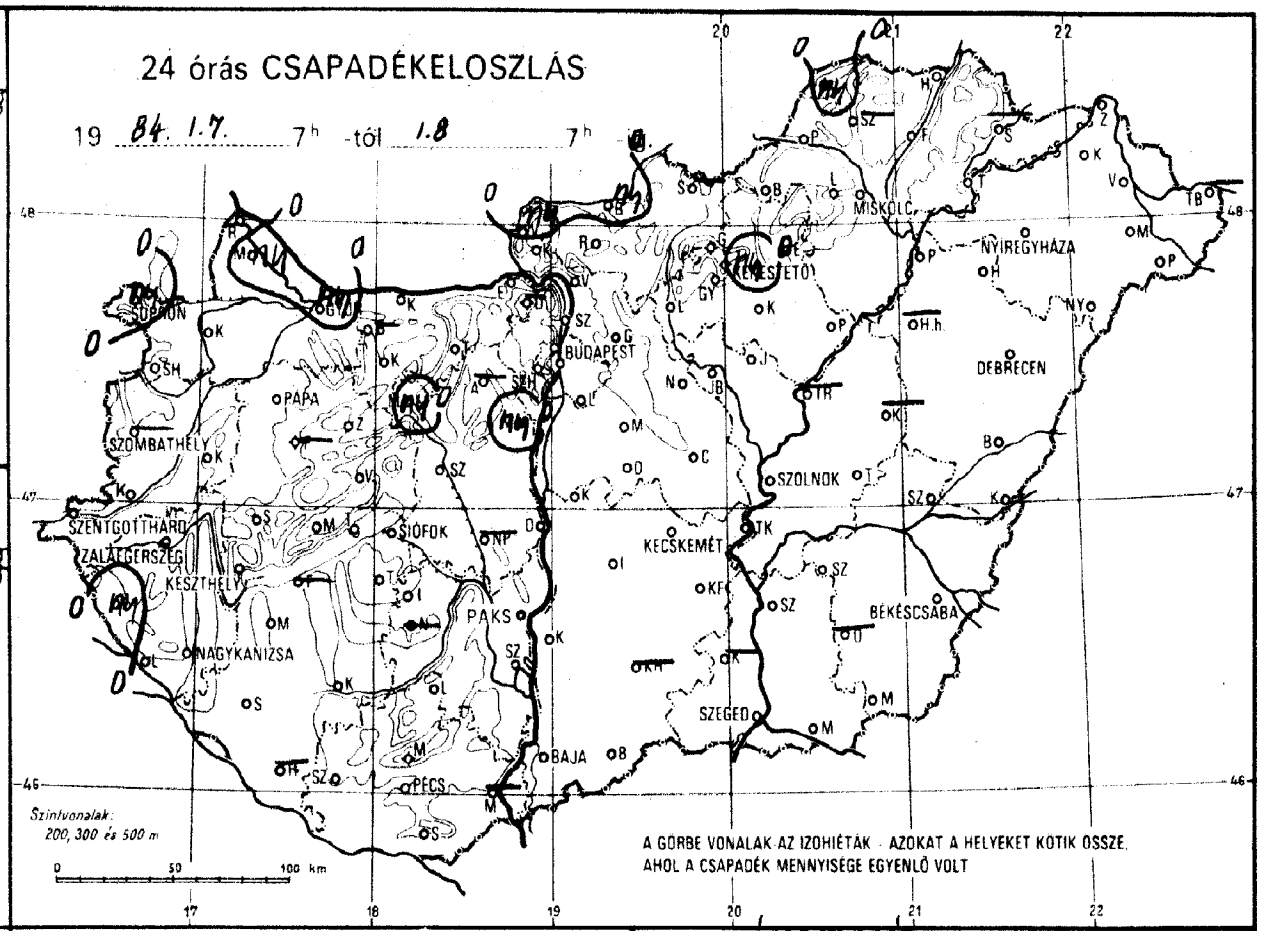
24 órás CSAPADÉKELOSZLÁS
19 84. 1. 7. 7h -tól 1. 8 7h
MISKOLC
NYIREGYHÁZA
BUDAPEST
DEBRECEN
PAPA
SZOMBATHELY
SZOLNOK
SZENTGOTTHÁRD
ZALAEGERSZEG
KESZTHELY
SIÓFOK
KECSKEMÉT
PAKS
NAGYKANIZSA
BÉKÉSCSABA
SZEGED
BAJA
PÉCS
Szintvonalak: 200, 300 és 500 m
A GÖRBE VONALAK AZ IZOHIÉTÁK - AZOKAT A HELYEKET KÖTIK ÖSSZE, AHOL A CSAPADÉK MENNYISÉGE EGYENLŐ VOLT

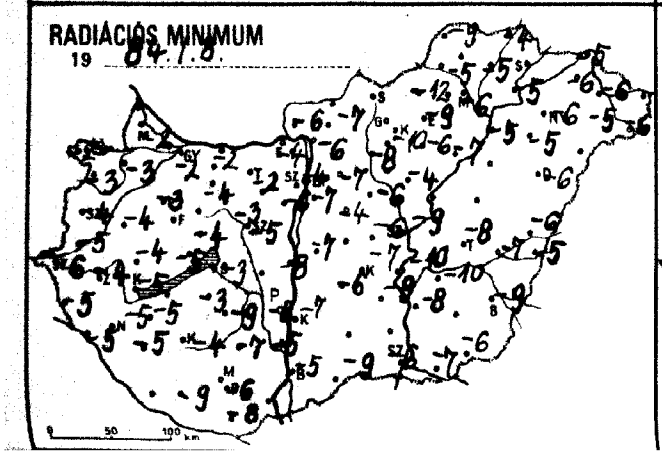
RADIÁCIÓS MINIMUM
19 84. 1. 8.

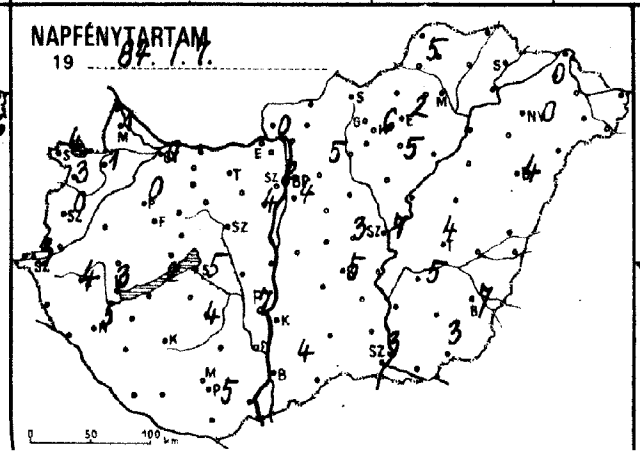
NAPFÉNYTARTAM
19 84. 1. 7.

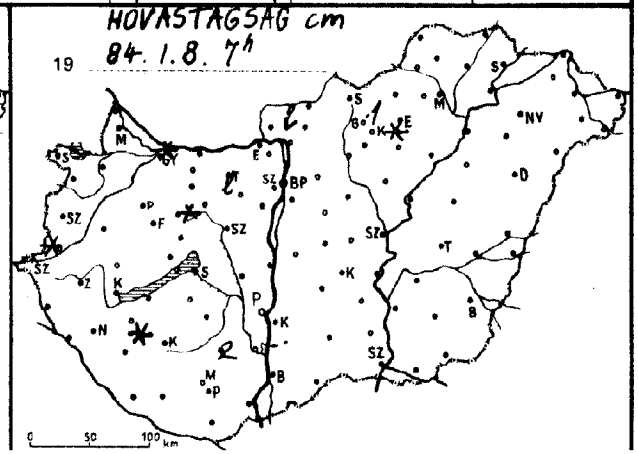
HÓVASTAGSÁG cm
19 84. 1. 8. 7h

1984. I. 8 07 h-ig az utolsó 24 óra adatai						Előző nap napos órái
állomás	csapadék (mm)	Hó cm	max. hőmérséklet	min. hőmérséklet	rad. min.	
Győr	ny *	folt	3	-1	-2	0
Kapuvár	. =		4	-2	-3	1
Mosonmagyaróvár	ny *		4	-1	-2	1
Rajka	–		–	–	–	
Sopron	ny *		6	-1	-2	4
Sopronhorpács	.		4	-2	-3	3
Káld	.		3	-3	-4	
Körmend	.		5	-3	-5	
Szentgotthárd	.	folt	3	-4	-6	3
Szombathely	.		4	-3	-4	0
Lenti	ny * =		5	-4	-5	
Letenye	. ⊔		5	-3	-5	
Nagykanizsa	. ⊔		4	-4	-5	5
Zalaegerszeg	. =		4	-3	-4	4
Farkasgyepű	–		–	–	–	
Keszthely	. ⊔		4	-4	-5	3
Mencshely	. ⊔		2	-4	-5	2
Pápa	. =		3	-2	-3	0
Sümeg	. =		4	-3	-4	
Tihany	. ⊔		3	-3	-3	
Veszprém	.		3	-3	-4	
Zirc	. =	folt	3	-3	-6	
Tonyód	–		–	–	–	
Homokszt. György	–		–	–	–	
Kaposvár	. V		5	-3	-4	
Marcali	.		5	-4	-5	
Siófok	. ⊔		2	-2	-3	5
Somogyszob	. ⊔	folt	4	-5	-5	
Tab	. =		4	-3	-3	
Dábolna	–		–	–	–	
Esztergom	. =		4	-1	-4	
Kisbér	. ⊔		4	-2	-4	
Komárom	. =		4	-1	-2	
Tatabánya	.		5	-2	-2	
Alcsútdoboz	–		–	–	–	
Dunaújváros	.		3	-6	-8	
Martonvásár	ny * ⊔		3	-4	-6	4
Mór	ny * ≡	lep.	3	-2	-3	
Nagyhörcsökp.	–		–	–	–	
Szabadbattyán	. ⊔		5	-4	-5	
Fegszemcse	. ⊔		5	-4	-9	4
Sengyel	.		2	-4	-7	
Paks	. ⊔		4	-5	-8	7
Szekszárd	. =		5	-4	-5	
Árpádtető	. =	2	2	-3	-6	
Mohács	–		–	–	–	
Pécs	. V		3	-6	-6	5
Miklós	.		3	-5	-8	
Szigetvár	. ⊔		7	-6	-9	
Pudaörs	. ⊔		4	-6	-9	
P. Lőrinc	. ≡		3	-4	-7	4
P. Met. Int.	.		3	-2	-4	2
P. Szab. hegy	.		3	-3	-9	
Vegléd	. ≡		5	-5	-6	3
Dobogókő	–		–	–	–	
Ödöllő	. ⊔		4	-5	-7	5
Királyrét	–		–	–	–	
Monor	. ⊔		2	-2	-4	
Nagykáta	. ⊔		4	-5	-6	
Szentendre	.		3	-4	-5	

1984. I. 8 07 h-ig az utolsó 24 óra adatai						Előző nap napos órái
állomás	csapadék (mm)	Hó cm	max. hőmérséklet	min. hőmérséklet	rad. min.	
Vác	. ⊔		3	-4	-6	
Vámosmikola	ny * ⊔	lep.	1	-4	-6	0
Baja	. V		3	-4	-5	4
Bácsalmás	. ⊔		2	-5	-9	
Izsák	. ⊔		4	-5	-6	
Kalocsa	. V		4	-5	-7	–
Kecskemét	.		4	-6	-7	5
Kiskunfélegyháza	. ⊔		5	-6	-9	
Kiskunhalas	–		–	–	–	
Kunszentmiklós	. ⊔		3	-6	-7	
Tiszakécske	. ⊔		4	-6	-10	
Balassagyarmat	ny * ≡		-2	-5	-7	
Romhány	–		–	–	–	
Salgótarján	–		–	–	–	
Eger	. ≡		3	-6	-9	2
Galyatető	.	1	0	-7	-9	
Gyöngyös	. V		3	-6	-10	
Kékestető	ny * ≡	folt	-1	-7	-8	6
Kompolt	. V		1	-5	-6	5
Lőrinci	. ⊔		2	-5	-8	
Poroszló	. V		2	-6	-7	
Jászapáti	. ⊔		3	-3	-4	
Jászberény	. ⊔		2	-6	-8	
Karcag	–		–	–	–	
Szolnok	. ≡		3	-6	-9	7
Tiszaroff	–		–	–	–	
Túrkeve	. V		4	-6	-8	4
Kistelek	–		–	–	–	
Makó	. ⊔		3	-4	-7	
Szeged	. ≡		4	-6	-6	3
Szentes	. ≡		3	-6	-8	
Borsodnádasd	. ⊔		0	-8	-12	
Füged	. ⊔		-2	-5	-5	
Hidasnémeti	. ≡		1	-4	-4	
Jósvafő	ny * V		2	-7	-9	5
Lillafüred	. ≡		-1	-6	-8	
Miskolc	. ⊔		-2	-5	-6	–
Putnok	. ≡		0	-5	-5	
Sárospatak	–		–	–	–	
Szendrőlád	–		–	–	–	
Tokaj	. V		3	-5	-5	
Kisvárda	. V		-3	-5	-6	0
Mátészalka	. V		-4	-3	-5	
Nyíregyháza	. V		-3	-6	-6	0
Nyírlugos	–		–	–	–	
Pátyod	. V		-3	-5	-6	
Tiszabecs	–		–	–	–	
Vásárosnamény	. V		-3	-4	-6	
Záhony	. V		2	-5	-5	
Berettyóújfalu	. ≡		-2	-5	-6	
Debrecen	. V		3	-6	-6	4
Hajdúdorog	.		2	-4	-5	
Hortobágy	–		–	–	–	
Körösszakál	. V		1	-5	-5	
Polgár	. ≡		-3	-5	-5	
Békéscsaba	. V		3	-7	-9	7
Mezőhegyes	. ⊔		2	-3	-6	3
Orosháza	–		–	–	–	
Szarvas	. V		3	-6	-10	5
Szeghalom	. V		2	-7	-7	

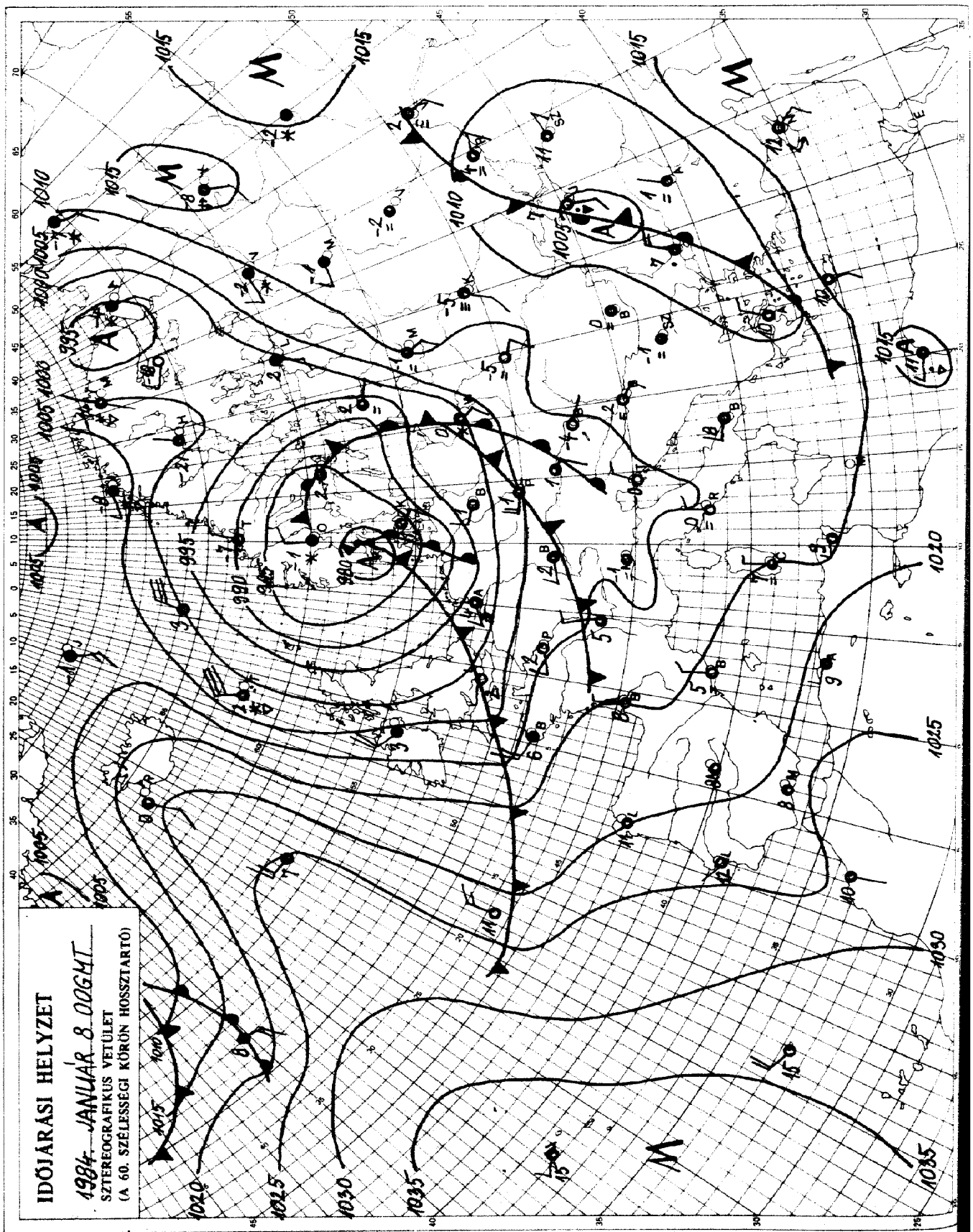

KIADJA: ORSZÁGOS METEOROLÓGIAI SZOLGALAT
Készíti: Központi Előrejelző Intézet Analízis- és Rövidtávú Prognózis Központja – T.: 273-018
Megjelenik naponként
Évi előfizetési díja: 1760,- Ft. – Megrendelhető: 1024 Budapest, II., Kitaibel Pál u. 1. – T.: 353-500
Kiadásért felel: az OMSZ elnöke – Szerkesztésért felel: a KEI igazgatója

IDŐJÁRÁSI NAPIJELENTÉS

ЕЖЕДНЕВНЫЙ МЕТЕОРОЛОГИЧЕСКИЙ БЮЛЛЕТЕНЬ · DAILY WEATHER REPORT
BULLETIN QUOTIDIEN DE TEMPS · TÄGLICHER WETTERBERICHT

97. évfolyam 009. szám + Budapest + 1984. január 9. hétfő

Az időjárási helyzet és a várható időjárás:

Európa időjárását továbbra is ciklonok alakitják. A középpontjával Észak-Olaszország fölött örvénylő alacsony nyomású légköri képződmény csapadékos időt okoz az Adriai-tenger medencéjében és a Balkán-félsziget középső, valamint északi vidékein. A ciklon hatására havazik a Kárpát-medence déli térségében is. Az a széles felhősáv, amely az Alpok és Kárpátok vidékét boritja, kedd estig lassan elvékonyodik és várhatóan a Kárpát-medencében is csökken a felhőzet.

Hazánkban vasárnap borult, párás, főleg északkeleten helyenként tartósan ködös idő volt. A kora délutáni hőmérséklet -2 és +3 fok között alakult. A késő délelőtti óráktól a délnyugati, déli országrészben váltakozó intenzitású havazás kezdődött és hétfő reggel 7 óráig Vas-, Zala- és Baranya megyében, valamint Bács-Kiskun megye déli részén 3, 10 cm összefüggő hó alakult ki. A zárt felhőtakaró miatt hétfő reggelig csak 0, -6 fok közé csökkent a hőmérséklet. Délelőtt északnyugaton kisütött a nap, délkeleten, délen viszont sokfelé havazott. A hőmérséklet 11 órára +3 és -2 fok közé emelkedett.

Ma 12 órakor Budapesten +1 fokot mértek, a tengerszintre átszámitott légnyomás 1014 mbar, gyengén emelkedik.

Várható időjárás kedd estig:

Északnyugat felől tovább vékonyodik, majd mind több helyütt felszakadozik a felhőzet. Ma még szórványosan, főként délen és keleten várható havazás. Kedden változóan felhős lesz az ég, és inkább már csak délkeleten lehet egy-két helyen hószállingózás. Keleten helyenként tartósan megmarad a köd. Időnként kissé megélénkül az északnyugati szél. Erősödik az éjszakai lehülés.

Várható legalacsonyabb éjszakai hőmérséklet: -3 és -8 fok között, legmagasabb nappali hőmérséklet kedden általában 0 és +5 fok között, a tartósan ködös tájakon viszont kevéssel fagypont alatt alakul.

Bozóki István s.k.

TÁVOLABBI KILÁTÁSOK SZERDÁTÓL-SZOMBATIG:

Eleinte párás, ködös, hideg idő, majd megnövekszik a felhőzet, s számitani lehet havazásra, havas esőre. Az időszak végén ismét csendes, párás idő várható. Legalacsonyabb hajnali hőmérséklet eleinte -5, -10, később -5, 0 fok között várható. Legmagasabb nappali hőmérséklet eleinte -3, +2, később +1, +6 fok között lesz. Jelentős mennyiségü /legalább 5 mm napi/ csapadék az ország területének 30 százalékán várható.

KÖZÉPTÁVÚ ELŐREJELZŐ OSZTÁLY

A hőmérséklet napi középértéke és eltérése a 100 évi átlagtól /Budapest belterületén/:

1984. I. 8.	0,4°C	+1,3°C

1871 óta ezen a napon Budapesten előfordult

legmagasabb hőmérséklet:	13,9°C /1916/,
legalacsonyabb hőmérséklet:	-15,8°C /1947/.

84.009.

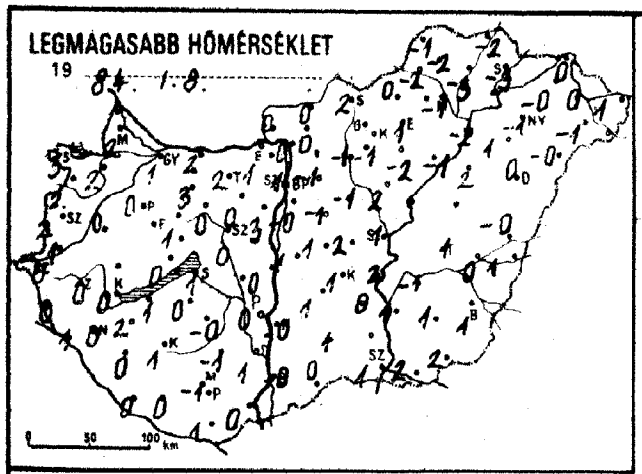
LEGMAGASABB HŐMÉRSÉKLET
19 84. 1. 8.

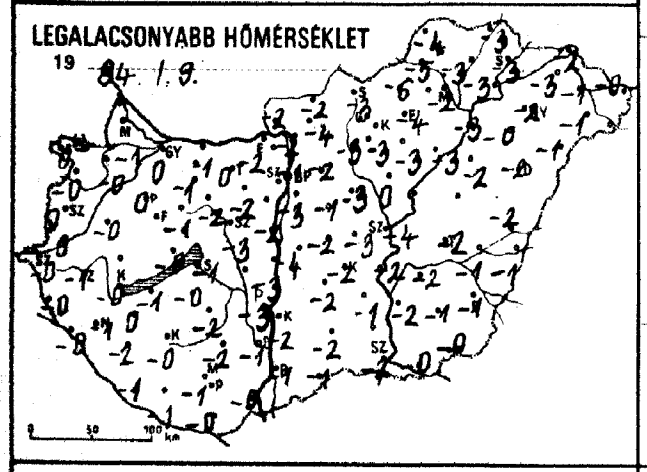
LEGALACSONYABB HŐMÉRSÉKLET
19 84. 1. 9.

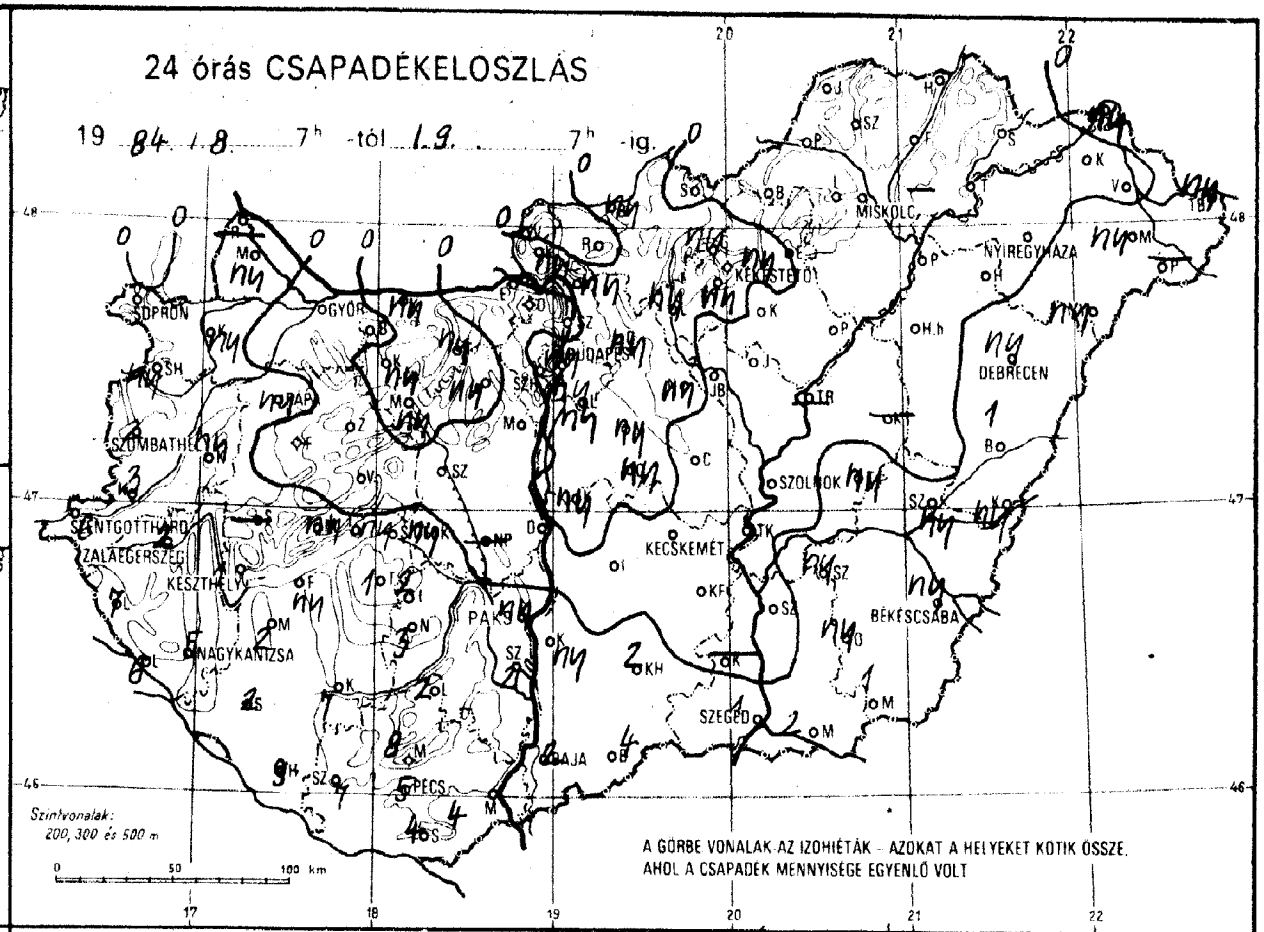
24 órás CSAPADÉKELOSZLÁS
19 84. 1. 8. 7h -tól 1. 9. 7h -ig.
DPRON
GYŐR
BUDAPEST
MISKOLC
NYIREGYHÁZA
KECSKEMÉT
DEBRECEN
SZOMBATHELY
SZENTGOTTHÁRD
ZALAEGERSZEG
KESZTHELY
NAGYKANIZSA
PÁKOZD
SZOLNOK
BÉKÉSCSABA
SZEGED
PÉCS
Szintvonalak:
200, 300 és 500 m
A GÖRBE VONALAK AZ IZOHIÉTÁK - AZOKAT A HELYEKET KÖTIK ÖSSZE,
AHOL A CSAPADÉK MENNYISÉGE EGYENLŐ VOLT

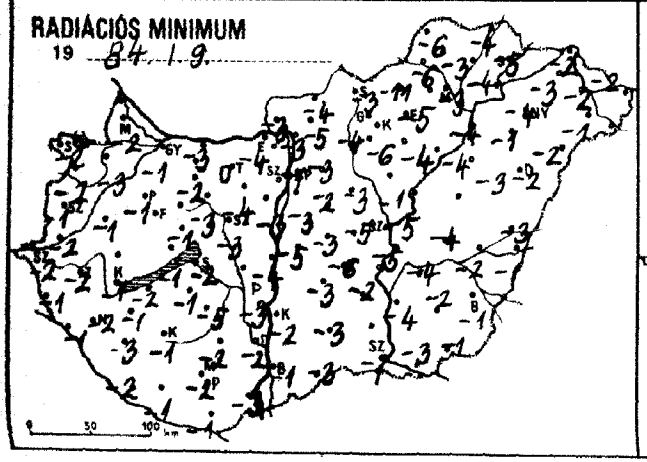
RADIÁCIÓS MINIMUM
19 84. 1. 9.

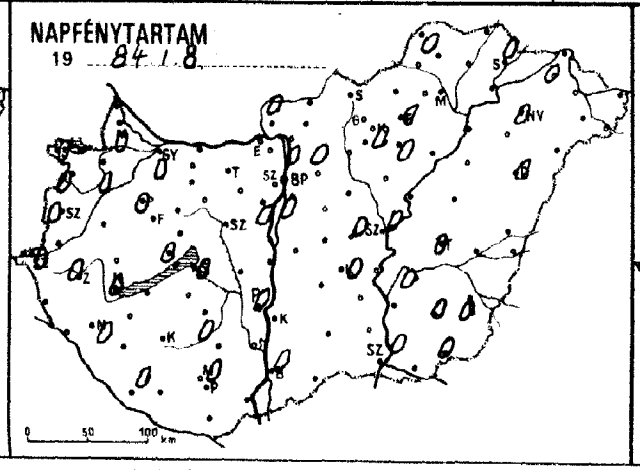
NAPFÉNYTARTAM
19 84. 1. 8.

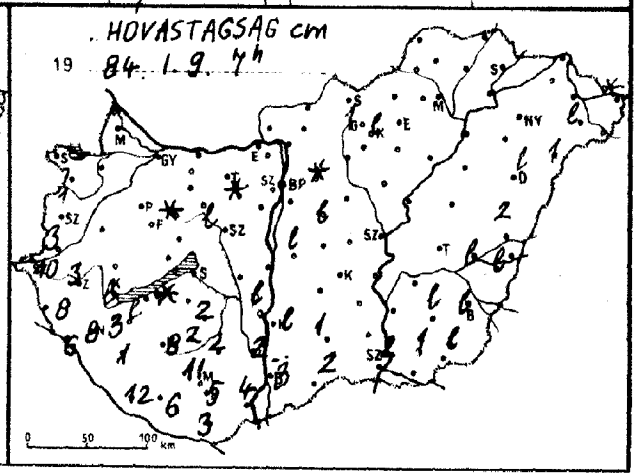
HÓVASTAGSÁG cm
19 84. 1. 9. 7h

19 84 . 1 . 9 - 07 h-ig az utolsó 24 óra adatai						Előző nap napos órái
állomás	csapadék (mm)	Hó cm	max. hőmérséklet	min. hőmérséklet	rad. min.	
Győr	. ⊔		1	0	-1	0
Tápuvár	ny * ⊔		2	-0	-3	0
Mosonmagyaróvár	ny * ⊔		2	-1	-2	0
Tajka	-		-	-	-	
Sopron	.		3	0	-2	0
Sopronhorpács	ny * ⊔		2	-0	-2	0
Táld	ny *		0	-0	-1	
Körmend	3 *	3	1	0	-2	
Szentgotthárd	6 * =	10	0	-0	-2	0
Szombathely	2 *	1	2	0	-1	0
Szenti	7 * =	8	0	-0	-1	
Vétenye	6 *	6	1	-0	-1	
Nagykanizsa	5 * =	8	0	-1	-2	0
Zalaegerszeg	2 * =	3	0	-1	-2	0
Farkasgyepű	.		2	-2	-3	
Keszthely	1 * ⊔	lep.	0	-0	-1	0
Tencshely	ny * ⊔		-1	-1	-2	0
Tapa	ny * =		0	0	-1	0
Balmeg	-		-	-	-	
Pihany	ny * =		0	-0	-1	
Veszprém	. ⊔		1	-1	-1	
Tác	. =	folt	3	-2	-3	
Pápayód	ny *	lep.	1	-1	-2	
Komoksz. György	9 * =	12	0	-1	-2	0
Szombosvár	7 *	8	1	-0	-1	
Farcali	2 * ≡	3	2	0	-1	
Sófok	ny * ⊔		1	-1	-2	0
Komogyszob	2 *	1	0	-2	-3	
Tab	1 *	folt	0	-0	-1	
Siófolna	.		1	-0	-2	
Esztergom	. ≡		1	-2	-4	
Csabér	ny * ⊔		3	-1	-2	
Komárom	ny * V		2	-1	-3	
Dudabánya	ny *		2	0	0	
Csútdoboz	ny * ≡	folt	0	-2	-4	
Dunaújváros	.		0	-3	-4	
Martonvásár	.		3	-2	-3	0
Tár	ny * ≡	lep.	0	-2	-3	
Ugyhörcsökp.	-		-	-	-	
Szabadbattyán	. =		0	-3	-3	
Ugszemese	2 * =	2	-0	-2	-5	0
Ingyel	2 * =	2	-1	-2	-2	
Ócs	ny * ≡	lep.	0	-3	-3	0
Tékszárd	2 * =	2	1	-1	-2	
Pádtető	8 * V	11	1	-2	-2	
Bihács	4 *	4	0	-0	-3	
Ács	5 * V	5	-1	-1	-2	0
Tólós	4 * =	3	1	-0	-1	
Ugetvár	7 *	6	0	-1	-1	
Szabors	ny * ⊔		0	-2	-4	
Szt. Lőrinc	ny *		-0	-3	-3	0
Szt. Met. Int.	ny *		1	-1	-1	0
Szt. Szab. hegy	. =		-1	-2	-3	
Ugléd	. ≡		2	-3	-5	0
Bogókő	.		1	-4	-5	
Döllő	ny * ⊔	folt	-1	-2	-3	0
Tályrét	ny * =		-1	-7	-8	
Ónor	ny * ≡	lep.	-1	-1	-2	
Ugykáta	ny * ≡		-1	-3	-3	
Szentendre	. ≡		0	-2	-2	

19 84 . 1 . 9 - 07 h-ig az utolsó 24 óra adatai						Előző nap napos órái
állomás	csapadék (mm)	Hó cm	max. hőmérséklet	min. hőmérséklet	rad. min.	
Vác	ny * ≡		0	-2	-3	
Vámosmikola	. ⊔		0	-2	-3	0
Baja	2 * =	3	-0	-1	-1	0
Bácsalmás	4 * ⊔	2	0	-1	-3	
Izsák	.		1	-2	-3	
Kalocsa	ny * ≡	lep.	-0	-2	-2	
Kecskemét	. ≡		1	-2	-6	0
Kiskunfélegyháza	. =		0	-1	-2	
Kiskunhalas	2 * =	1	1	-2	-3	
Kunszentmiklós	ny * V	lep.	1	-4	-5	
Tiszakécske	. ⊔		2	-2	-5	
Balassagyarmat	ny * =		0	-2	-4	
Romhány	.		0	-4	-5	
Salgótarján	.		2	-3	-3	
Eger	. V		1	-4	-5	0
Galyatető	ny *	1	-4	-4	-8	
Gyöngyös	ny * V		-1	-3	-6	
Kékestető	ny *	lep.	3	-4	-5	0
Kompolt	. V		-2	-3	-4	0
Lőrinci	ny * ≡		-1	-3	-4	
Poroszló	. V		-1	-3	-4	
Jászapáti	. ≡		2	0	-1	
Jászberény	. ≡		-1	-2	-4	
Karcag	-		-	-	-	
Szolnok	. ≡		1	-4	-5	0
Tiszaroff	-		-	-	-	
Túrkeve	ny * ≡		1	-2	-4	0
Kistelek	-		-	-	-	
Makó	2 *	1	2	-0	-3	
Szeged	1 * ⊔	2	1	-2	-2	0
Szentes	. ≡		1	-2	-4	
Borsodnádasd	. ⊔		0	-6	-11	
Fügöd	. =		-3	-3	-4	
Hidasnémeti	. ≡		-2	-3	-4	
Jósvafő	. ≡		-1	-4	-6	0
Lillafüred	. ≡		-2	-4	-6	
Miskolc	. ≡		-1	-2	-3	-
Putnok	. V		-2	-5	-6	
Sárospatak	. ≡		-3	-3	-5	0
Szendrőlád	. ≡		-2	-3	-3	
Tokaj	-		-	-	-	
Kisvárda	. V		-0	-3	-3	0
Mátészalka	ny * V	lep.	-1	-1	-1	
Nyíregyháza	. V		-1	-2	-4	0
Nyírlugos	ny * V	1	-0	-1	-2	
Pátyod	-		-	-	-	
Tiszabecs	ny * V	folt	1	-0	-2	
Vásárosnamény	. V		0	-1	-2	
Záhony	ny * V		0	-2	-2	
Berettyóújfalu	1 *	2	-0	-2	-3	
Debrecen	ny * ≡	lep.	0	-2	-2	0
Hajdúdorog	.		1	-0	-1	
Hortobágy	. ≡		2	-2	-3	
Körösszakál	ny *	lep.	1	-1	-1	
Polgár	. ≡		-2	-3	-4	
Békéscsaba	ny *	lep.	1	-1	-1	0
Mezőhegyes	1 *	lep.	2	-0	-1	0
Orosháza	ny * ≡	lep.	1	-1	-2	0
Szarvas	ny * ≡		-1	-2	-4	0
Szeghalom	ny * ≡	lep.	0	-1	-2	

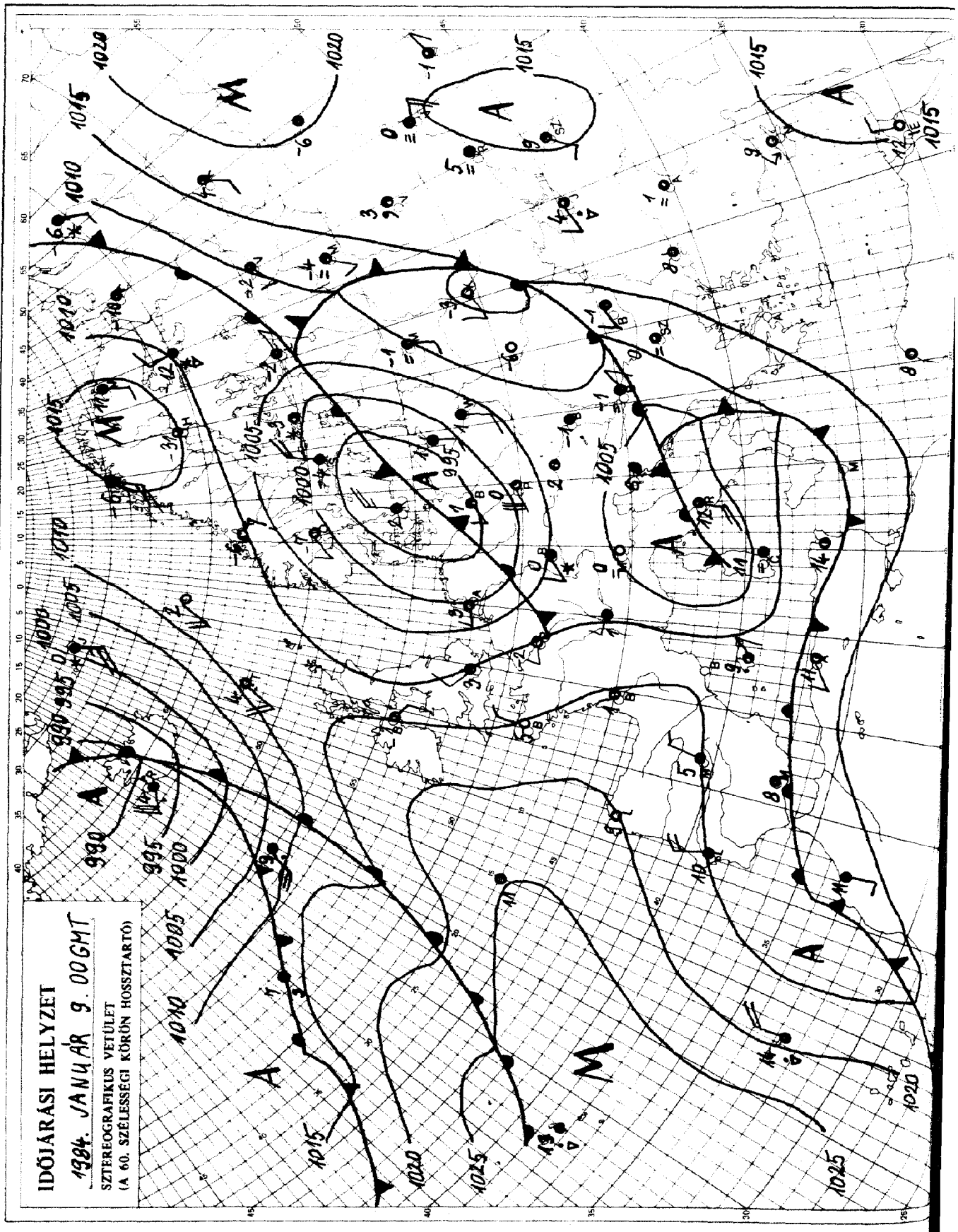

KIADJA: ORSZÁGOS METEOROLÓGIAI SZOLGÁLAT
Készíti: Központi Előrejelző Intézet Analízis- és Rövidtávú Prognózis Központja – T.: 273-018
Megjelenik naponként
Évi előfizetési díja: 1760,- Ft. – Megrendelhető: 1024 Budapest, II., Kitaibel Pál u. 1. – T.: 353-500
Kiadásért felel: az OMSZ elnöke – Szerkesztésért felel: a KEI igazgatója

IDŐJÁRÁSI NAPIJELENTÉS

ЕЖЕДНЕВНЫЙ МЕТЕОРОЛОГИЧЕСКИЙ БЮЛЛЕТЕНЬ • DAILY WEATHER REPORT
BULLETIN QUOTIDIEN DE TEMPS • TÄGLICHER WETTERBERICHT

97. évfolyam 010. szám. + Budapest + 1984. január 10. kedd

Az időjárási helyzet és a várható időjárás:

Északnyugat-Európa felett többközéppontú ciklonrendszer örvénylik, az óceáni léghullámok útját a Brit-szigeteken, valamint a kontinens nyugati partvidékén gyakran változó felhőzet, szórványos eső, zápor, az északabbra fekvő területeken havazás, hózápor és időnként erős szél jelzi. Ugyancsak változékony az idő a kontinens középső és keleti vidékein. Kedden a hajnali órákban mintegy 600-700 km szélességű és csaknem összefüggő felhősáv húzódott az Algir-Róma-Belgrád-Minszk-Leningrád vonalban. Az Alpokban elszórtan szállingózik a hó, a Kelet-Európai sikságról pedig kiterjedt havazásról érkezik jelentés.

Magyarországon hétfőn északnyugat felől fokozatosan elvékonyodott, majd egyre több helyütt felszakadozott a felhőzet. Napközben főként a keleti és a déli megyékben havazott. A kedd reggelig lehullott csapadék mennyisége csapadékmnyom és 4 mm között váltakozott. Hétfőn a hőmérséklet csúcsértéke -2 és +6 fok között alakult. Kedd hajnalra pedig 0 és -7 fokig hült le a levegő. Éjszaka kisebb körzetekben köd képződött. Ma délelőtt változóan felhős volt az ég, néhány helyről gyenge havazást, hózáport jelentettek. A többfelé megélénkülő északnyugati szelet a Kisalföldön időnként erős széllökések kisérték. A hőmérséklet 12 órakor az országban -3 és +2 fok között alakult.

Ma 12 órakor Budapesten a hőmérséklet 2 fok, a tengerszintre átszámitott légnyomás 1021 mbar, mérsékelten emelkedik.

Várható időjárás szerda estig:

Változóan felhős, erősen párás, néhol napközben is ködös idő lesz, számottevő havazás nélkül.
Az északi, északnyugati szél átmenetileg többfelé megerősödik.
A hőmérséklet hajnalban általában -3, -8 fok között, délnyugaton néhol -10 fok körül, a legmagasabb nappali hőmérséklet szerdán: általában 1, 5 fok között, a tartósan ködös területeken kevéssel 0 fok alatt várható.

Török Dénes s.k.

A hőmérséklet napi középértéke és eltérése a 100 évi átlagtól /Budapest belterületén/:

1984. I. 9. 2,5°C +3,7°C

1871 óta ezen a napon Budapesten előfordult

legmagasabb hőmérséklet: 11,7°C /1919/,
legalacsonyabb hőmérséklet: -17,6°C /1893/.

84.010.

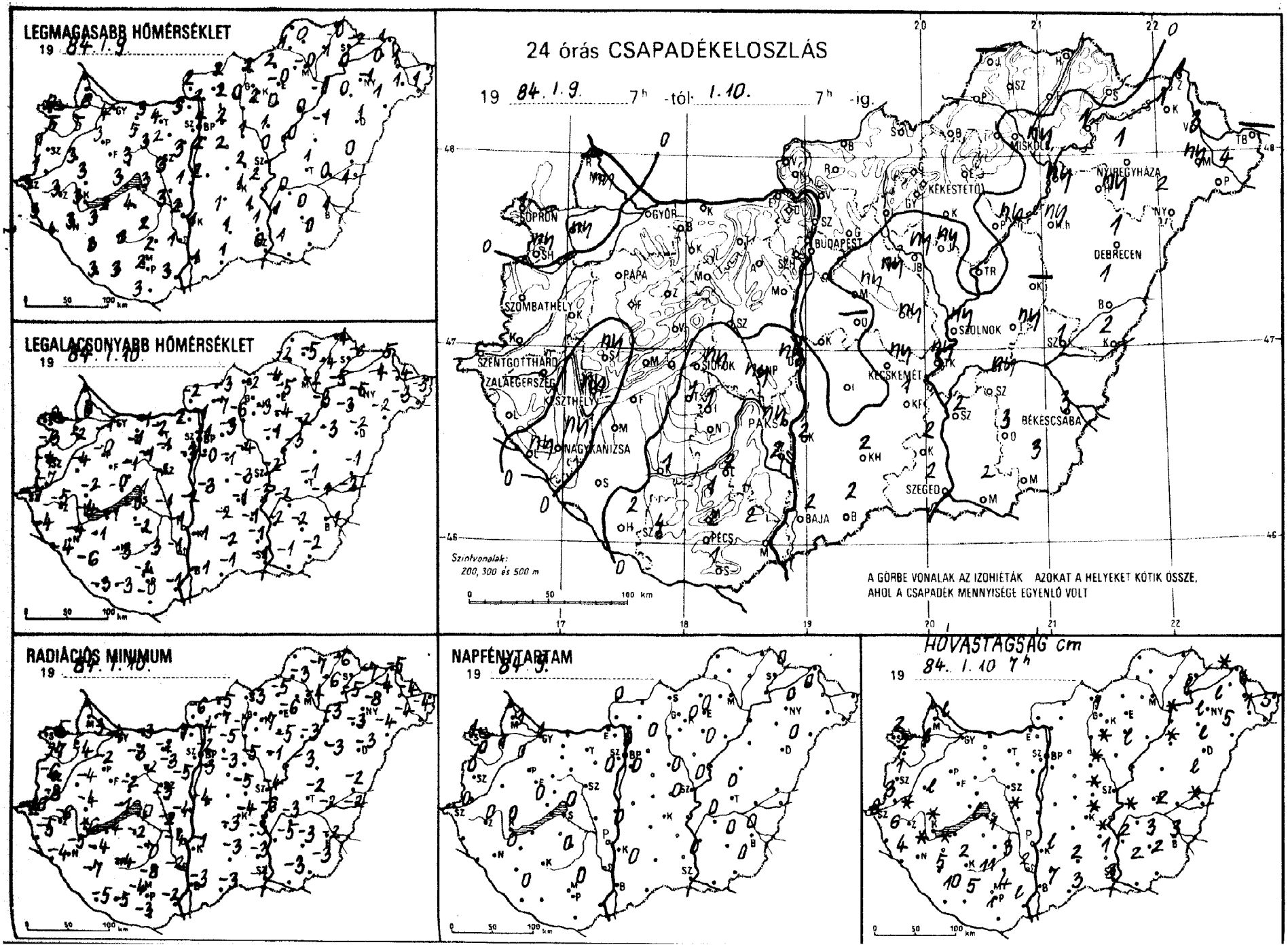
LEGMAGASABB HŐMÉRSÉKLET
19 84. 1. 9.
LEGALACSONYABB HŐMÉRSÉKLET
19 84. 1. 10.
RADIÁCIÓS MINIMUM
19 84. 1. 10.
24 órás CSAPADÉKELOSZLÁS
19 84. 1. 9. 7h -tól 1. 10. 7h -ig.
SOPRON
GYŐR
BUDAPEST
KÉKESTETŐ
MISKOLC
NYÍREGYHÁZA
DEBRECEN
PAPA
SZOMBATHELY
SZENTGOTTHÁRD
ZALAEGERSZEG
KESZTHELY
SIÓFOK
PAKS
SZOLNOK
KECSKEMÉT
BÉKÉSCSABA
NAGYKANIZSA
SZEGED
BAJA
PÉCS
Szintvonalak: 200, 300 és 500 m
A GÖRBE VONALAK AZ IZOHIÉTÁK AZOKAT A HELYEKET KÖTIK ÖSSZE, AHOL A CSAPADÉK MENNYISÉGE EGYENLŐ VOLT
NAPFÉNYTARTAM
19 84. 1.
HÓVASTAGSÁG cm
19 84. 1. 10 7h

1984. I. 10. 07 h-ig az utolsó 24 óra adatai						Előző nap napos órái
állomás	csapadék (mm)	Hó cm	max. hőmérséklet	min. hőmérséklet	rad. min.	
Győr	. ⊔		4	-1	-4	1
Kapuvár	ny * =	lep.	5	-2	-4	1
Mosonmagyaróvár	ny *	lep.	6	0	-3	3
Rajka	–		–	–	–	
Sopron	1 * ▽	2	6	-0	-5	1
Sopronhorpács	ny * ⊔	2	5	-3	-7	0
Káld	.		3	-4	-4	
Körmend	. ∀	3	1	-7	-8	
Szentgotthárd	. =	8	3	-7	-10	0
Szombathely	. ⊔	1	1	-4	-6	0
Lenti	. V	6	3	-4	-5	
Letenye	ny ≡	4	4	-4	-4	
Nagykanizsa	ny * ≡	folt	3	-4	-5	0
Zalaegerszeg	. ≡	folt	3	-5	-6	0
Farkasgyepű	.		3	-2	-3	
Keszthely	ny * ≡	folt	3	-4	-6	0
Mencshely	. ⊔		2	-1	-3	0
Pápa	. ⊔		3	-0	-2	0
Sümeg	ny * =	lep.	3	-2	-4	
Tihany	. ⊔		3	-0	-1	
Veszprém	.		3	-1	-2	
Zirc	. =		3	-1	-4	
Fonyód	.		2	-1	-4	
Homokszt. györgy	2 * ≡	10	3	-3	-5	0
Kaposvár	1	2	0	-3	-4	
Marcali	. ⊔	folt	3	-1	-4	
Siófok	ny * =		3	1	0	0
Somogyszob	. ⊔	5	3	-6	-7	
Tab	1 * ▽	lep.	4	-0	-2	
Bábolna	.		3	-1	-3	
Esztergom	. ⊔		3	-2	-7	
Kisbér	. ≡		5	-1	-3	
Komárom	. V		3	-1	-3	
Tatabánya	. ⊔		4	-2	-2	
Alcsútdoboz	. ⊔		2	-1	-3	
Dunaújváros	ny *		1	-2	-4	
Martonvásár	. ⊔		3	-3	-5	0
Mór	. ⊔		3	-1	-2	
Nagyhörcsökp.	ny	folt	3	-1	-2	
Szabadbattyán	. ⊔		3	-2	-3	
Tregszemcse	1 *	1	2	-2	-7	0
Lengyel	2 * =	3	2	-3	-8	
Paks	ny * ≡		2	-1	-4	0
Szekszárd	2 * =	2	1	-1	-2	
Árpádtető	1 * =	11	-1	-3	-4	
Mohács	2 *	lep.	3	-1	-2	
Pécs	2 * =	4	2	-2	-4	0
Siklós	1 *	1	3	-0	-3	
Szigetvár	4 *	5	3	-3	-5	
Budaörs	. ≡		3	-1	-3	
Bp. Lőrinc	. ⊔		2	-0	-3	0
Bp. Met. Int.	.		4	-1	-2	0
Bp. Szab. hegy	. ⊔		2	-3	-5	
Cegléd	ny * =	folt	2	-3	-5	0
Dobogókő	. V		-0	-5	-6	
Gödöllő	. ⊔		2	-3	-5	0
Királyrét	. =		2	-5	-7	
Monor	ny * ⊔		2	-1	-3	
Nagykáta	ny * ≡	folt	1	-4	-5	
Szentendre	.		3	-1	-2	

1984. I. 10. 07 h-ig az utolsó 24 óra adatai						Előző nap napos órái
állomás	csapadék (mm)	Hó cm	max. hőmérséklet	min. hőmérséklet	rad. min.	
Vác	. ≡		2	-1	-4	.
Vámosmikola	. ⊔		2	-2	-6	0
Baja	2 * ≡	7	1	-1	-3	0
Bácsalmás	2 *	3	1	-1	-3	
Izsák	.		1	-2	-3	
Kalocsa	2 * ⊔	lep.	1	-1	-1	
Kecskemét	ny * ⊔	folt	1	-1	-4	0
Kiskunfélegyháza	1 * =	folt	1	-1	-3	
Kiskunhalas	2 * =	2	1	-2	-3	
Kunszentmiklós	. ⊔		2	-3	-4	
Tiszakécske	ny * ⊔		2	-3	-6	
Balassagyarmat	. ⊔		2	-3	-5	
Romhány	. ⊔		2	-7	-7	
Salgótarján	. =		2	-2	-3	
Eger	. ≡		-0	-5	-6	0
Galyatető	. V	1	-2	-6	-10	
Gyöngyös	. ≡		2	-3	-7	
Kékestető	. V	folt	-3	-6	-7	0
Kompolt	. V		0	-4	-5	0
Lőrinci	. ⊔		0	-6	-7	
Poroszló	ny * ⊔		0	-2	-3	
Jászapáti	ny * =	lep.	1	-1	-1	
Jászberény	ny * ≡	folt	1	-5	-6	
Karcag	–		–	–	–	
Szolnok	ny * ≡		0	-2	-4	0
Tiszaroff	. ≡		0	-3	-3	
Túrkeve	ny * =		1	-1	-2	0
Kistelek	2 *	1	1	-1	-3	
Makó	2 * =	2	1	-1	-3	
Szeged	2 * ≡	3	0	-1	-1	0
Szentes	2 *	2	1	-2	-5	
Borsodnádasd	. ⊔		2	-4	-5	
Fügöd	. ⊔		-1	-4	-6	
Hidasnémeti	.		-0	-4	-6	
Jósvafő	–		–	–	–	–
Lillafüred	. ≡		0	-5	-8	
Miskolc	ny * ≡		-0	-2	-4	–
Putnok	. =		1	-2	-3	
Sárospatak	. ≡		-2	-6	-7	0
Szendrőlád	. V		0	-5	-7	
Tokaj	1 *	lep.	0	-5	-5	
Kisvárda	1 * ⊔		0	-4	-4	0
Mátészalka	ny *	1	1	-3	-4	
Nyíregyháza	1 * =	lep.	-1	-5	-8	0
Nyírlugos	2 *	5	1	-2	-4	
Pátyod	4 * ≡	5	1	-3	-4	
Tiszabecs	–		–	–	–	
Vásárosnamény	3 * =	4	1	-4	-4	
Záhony	1 * V	folt	1	-5	-5	
Berettyóújfalu	1 *	lep.	0	-1	-2	
Debrecen	1 * ≡	lep.	1	-2	-3	0
Hajdúdorog	ny * =	lep.	0	-3	-3	
Hortobágy	ny * ≡	folt	-1	-3	-3	
Körösszakál	2 *	folt	1	-2	-2	
Polgár	ny * =	folt	-1	-3	-3	
Békéscsaba	3 * ≡	3	1	-1	-2	0
Mezőhegyes	3 *	2	0	-2	-3	0
Orosháza	3 * ≡	3	0	-2	-3	0
Szarvas	ny * ≡	folt	0	-2	-3	0
Szeghalom	1 * =	2	0	-1	-2	

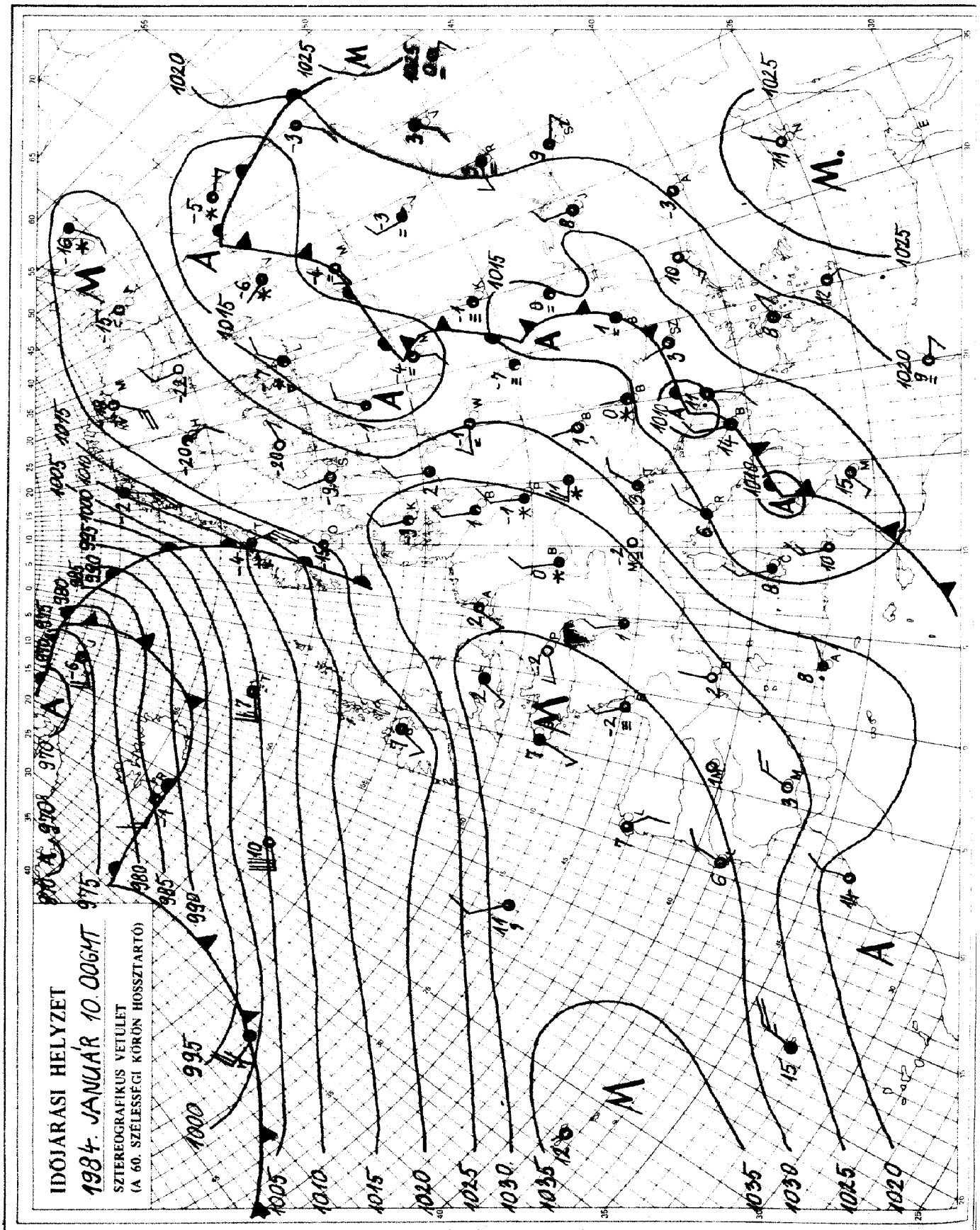

KIADJA: ORSZÁGOS METEOROLÓGIAI SZOLGÁLAT
Készíti: Központi Előrejelző Intézet Analízis- és Rövidtávú Prognózis Központja – T.: 273-018
Megjelenik naponként
Évi előfizetési díja: 1760,- Ft. – Megrendelhető: 1024 Budapest, II., Kitaibel Pál u. 1. – T.: 353-500
Kiadásért felel: az OMSZ elnöke – Szerkesztésért felel: a KEI igazgatója

IDŐJÁRÁSI NAPIJELENTÉS

ЕЖЕДНЕВНЫЙ МЕТЕОРОЛОГИЧЕСКИЙ БЮЛЛЕТЕНЬ • DAILY WEATHER REPORT
BULLETIN QUOTIDIEN DE TEMPS • TÄGLICHER WETTERBERICHT

97. évfolyam 011. szám + Budapest + 1984. január 11. szerda

Az időjárási helyzet és a várható időjárás:

Kontinensünk keleti, délkeleti vidékei fölött napok óta időjárási front-rendszer húzódik, hatására sokfelé esik az eső, a hegyekben jelentős mennyiségü hó hullott. Kontinensünk óceáni partvidékét igen enyhe, nagy nedvességtartalmú, óceáni eredetü levegő érte el, a Brit-szigetek, Dél-Skandinávia és Nyugat-Franciaország térségében esik az eső, ennek ellenére szokatlanul enyhe az idő, legtöbb helyen éjszaka is 10 fok fölött maradt a hőmérséklet. Közép- és Délnyugat-Európa fölött egyelőre nincs számottevő légáramlás, igy csendes téli időjárás uralkodik.

Magyarországon kedden változóan felhős, párás, néhol csaknem egész nap ködös idő volt, néhány helyről futó hózáport jelentettek. Az északi, északnyugati szél átmenetileg többfelé megerősödött. A hőmérséklet csúcsértéke általában 0, +4 fok között, a néhány tartósan ködös területen kevéssel 0 fok alatt alakult. Éjszaka ismét többfelé képződött köd, a hőmérséklet hajnalra általában -2, -9 fok közé, délnyugaton és északkeleten néhol -10, -11 fokig csökkent. Délelőtt derült, gyengén párás idő volt, lassanként mindenütt ritkult a köd. A hőmérséklet 11 órakor 0, -3 fok között volt.

Ma 12 órakor Budapesten a hőmérséklet 0 fok, a tengerszintre átszámitott légnyomás 1028 mbar, alig változik.

Várható időjárás csütörtök estig:

Ma időnként kissé megnövekszik a felhőzet, néhány órás napsütés várható, csapadék nem lesz. Az esti óráktól egyre több helyen keletkezik köd zúzmaralerakódással. Holnap változóan felhős, párás idő lesz, a köd sokfelé tartósan megmarad.
Eleinte gyenge légmozgás, majd holnapra lassanként megélénkülő déli szél várható.

A legalacsonyabb éjszakai hőmérséklet -5, -10,
a legmagasabb nappali hőmérséklet csütörtökön -1, +4, a ködös helyeken -5 fok közelében lesz.

H. Bóna Márta s.k.

A hőmérséklet napi középértéke és eltérése a 100 évi átlagtól /Budapest belterületén/:

1984. I. 10.	1,5°C	+2,9°C

1871 óta ezen a napon Budapesten előfordult

legmagasabb hőmérséklet:	13,6°C /1921/,
legalacsonyabb hőmérséklet:	-16,9°C /1901/.

84.020.

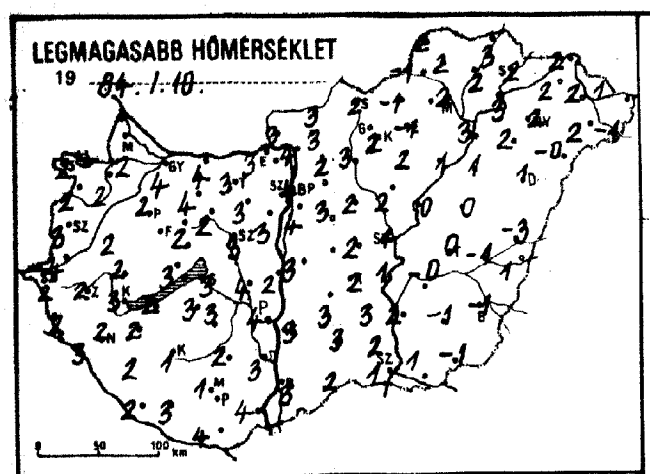
LEGMAGASABB HŐMÉRSÉKLET
19 84. I. 10.

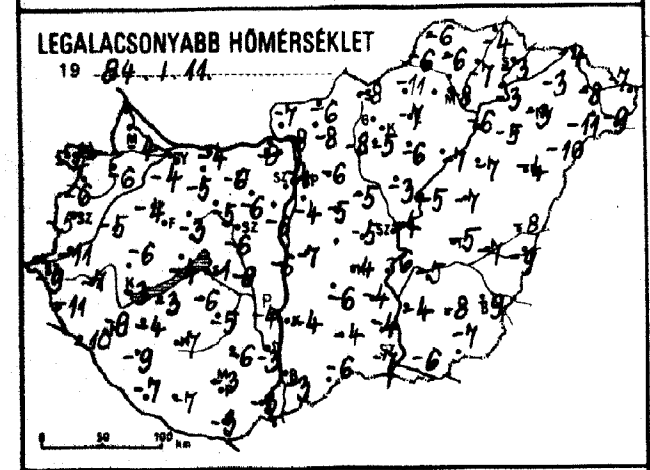
LEGALACSONYABB HŐMÉRSÉKLET
19 84. I. 11.

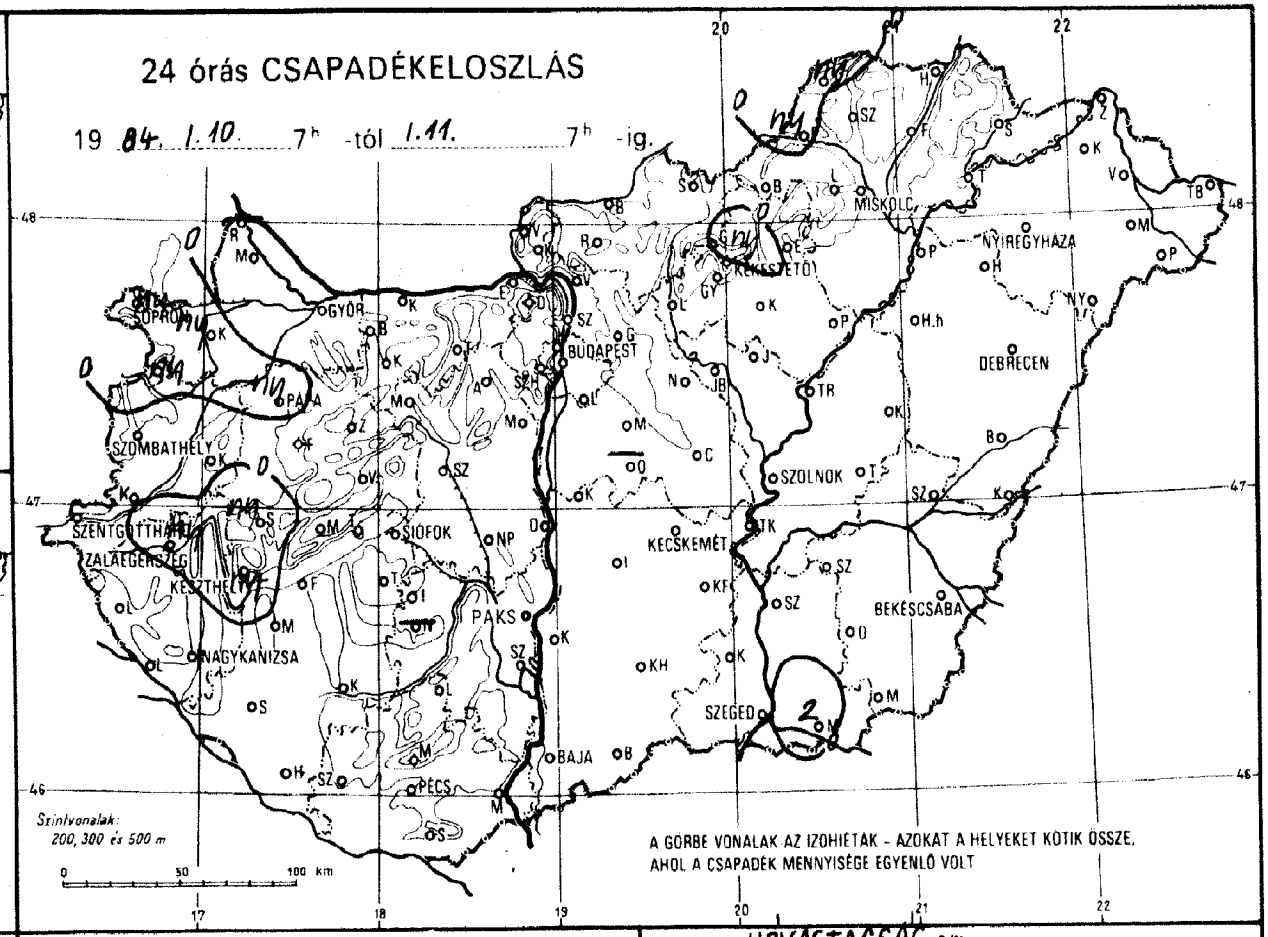
24 órás CSAPADÉKELOSZLÁS
19 84. I. 10. 7h -tól I. 11. 7h -ig.
GYŐR
BUDAPEST
MISKOLC
NYÍREGYHÁZA
KÉKESTETŐ
DEBRECEN
SZOMBATHELY
SZENTGOTTHÁRD
ZALAEGERSZEG
KESZTHELY
SIÓFOK
PAKS
NAGYKANIZSA
KECSKEMÉT
SZOLNOK
BÉKÉSCSABA
SZEGED
BAJA
PÉCS
Szintvonalak: 200, 300 és 500 m
A GÖRBE VONALAK AZ IZOHIETÁK - AZOKAT A HELYEKET KÖTIK ÖSSZE, AHOL A CSAPADÉK MENNYISÉGE EGYENLŐ VOLT

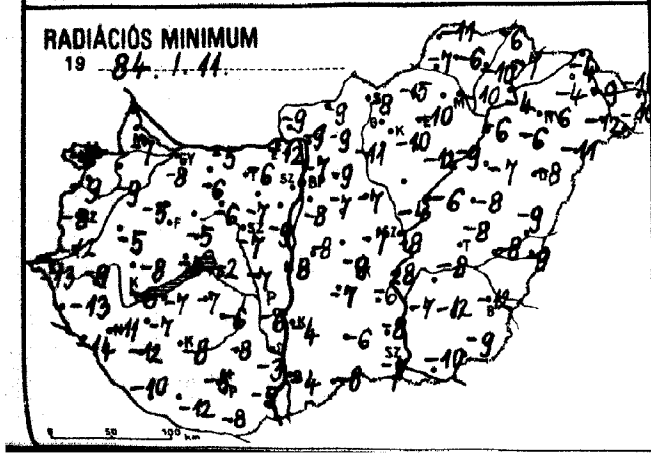
RADIÁCIÓS MINIMUM
19 84. I. 11.

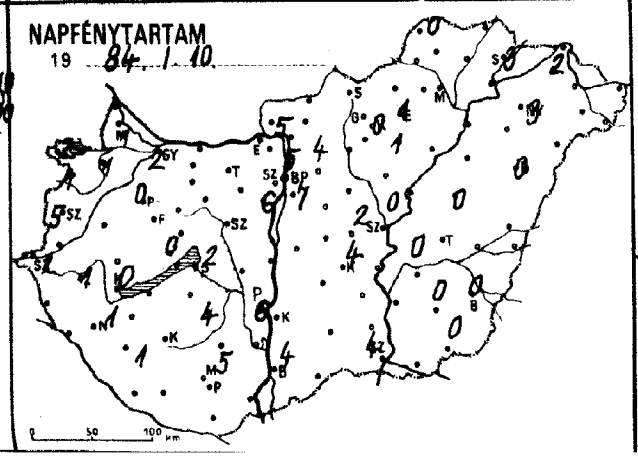
NAPFÉNYTARTAM
19 84. I. 10.

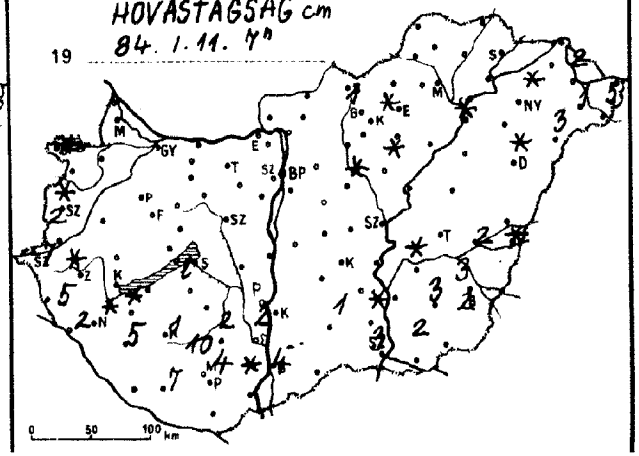
HÓVASTAGSÁG cm
19 84. I. 11. 7h

1974. I. 1. 07 h-ig az utolsó 24 óra adatai						Előző nap napos órái
állomás	csapadék (mm)	Hó cm	max. hőmérséklet	min. hőmérséklet	rad. min.	
yőr	• V		4	-4	-8	2
apuvár	ny * V		2	-6	-9	1
osonmagyaróvár	• V		2	-4	-7	1
ajka	–		–	–	–	
opron	ny *	folt	2	-4	-6	2
opronhorpács	ny * ⊔		2	-6	-9	1
áld	• ⊔		2	-5	-5	
ormend	• V	2	4	-11	-12	
entgotthárd	• =	7	2	-9	-13	2
ombafhely	• ⊔	folt	3	-5	-8	5
enti	• =	5	2	-11	-13	
etenye	• ⊔	2	3	-10	-14	
agykanizsa	• =	folt	2	-9	-11	1
alaegerszeg	ny * ⊔	folt	2	-7	-9	1
arkasgyepű	• ⊔		0	-6	-7	
eszthely	ny * ⊔		3	-3	-6	0
encshely	• ⊔		0	-4	-6	0
ápa	ny * ⊔		2	-4	-5	0
imeg	ny * ⊔		2	-6	-8	
hany	• ⊔		3	-4	-5	
eszprém	• ⊔		2	-3	-5	
ár	• ⊔		0	-6	-9	
onyód	•		2	-3	-7	
omokszt. györgy	• ⊔	8	2	-7	-10	1
aposvár	•	1	1	-7	-8	
arcali	• ⊔	folt	2	-4	-7	
ófok	• ⊔		3	-1	-2	2
omogyszob	• ⊔	5	2	-9	-12	
ab	• ⊔	lep.	3	-6	-7	
ábolna	•		3	-4	-5	
sztergom	• V		3	-8	-12	
isbér	• ⊔		4	-5	-6	
omárom	• V		4	-4	-5	
atabánya	• ⊔		3	-6	-6	
ilcsútdoboz	• ⊔		3	-6	-7	
unaújváros	•		2	-6	-8	
artonvásár	• ⊔		3	-6	-9	6
ór	• ≡		2	-5	-6	
agyhörcsökp.	•		4	-6	-7	
zabadbattyán	• ⊔		3	-6	-7	
egszemcse	•	1	3	-5	-6	4
engyel	•	2	2	-6	-8	
aks	• ⊔		4	-4	-6	6
zekszárd	•	2	3	-3	-3	
árpádtető	•	10	-0	-5	-7	
ohács	• =	folt	4	-3	-5	
ecs	• =	4	1	-3	-5	5
iklós	•	folt	4	-3	-8	
zigetvár	• ≡	7	3	-7	-12	
udaörs	• ⊔		3	-5	-7	
p. Lőrinc	• ⊔		4	-4	-8	7
p. Met. Int.	•		4	-4	-7	5
p. Szab. hegy	• ⊔		1	-5	-10	
egléd	• =		2	-5	-7	2
obogókő	•		-1	-8	-11	
ödöllő	• ⊔		2	-6	-9	4
irályrét	• V		4	-11	-11	
onor	• ⊔		3	-5	-7	
agykáta	• ≡	folt	2	-5	-7	
zentendre	•		4	-6	-6	

1974. I. 1. 07 h-ig az utolsó 24 óra adatai						Előző nap napos órái
állomás	csapadék (mm)	Hó cm	max. hőmérséklet	min. hőmérséklet	rad. min.	
Vác	• ⊔		4	-8	-9	
Vámosmikola	• V		3	-7	-9	5
Baja	• ⊔	4	3	-3	-4	4
Bácsalmás	•	2	2	-6	-8	
Izsák	•		3	-6	-7	
Kalocsa	• ⊔		3	-4	-4	
Kecskemét	• ⊔		2	-4	-9	4
Kiskunfélegyháza	• ⊔		3	-4	-6	
Kiskunhalas	• ⊔	1	3	-4	-6	
Kunszentmiklós	• ⊔		3	-7	-8	
Tiszakécske	• ⊔		1	-6	-8	
Balassagyarmat	• ⊔		3	-6	-9	
Romhány	• ⊔		3	-8	-9	
Salgótarján	• ⊔		2	-8	-8	
Eger	• ⊔		-1	-7	-10	1
Galyatető	• V	1	-2	-6	-10	
Gyöngyös	• ⊔		2	-5	-10	
Kékestető	ny *	folt	-4	-8	-12	0
Kompolt	• ⊔		2	-6	-12	1
Lőrinci	• ⊔		3	-8	-11	
Poroszló	• ⊔		1	-7	-9	
Jászapáti	• ⊔	folt	2	-3	-4	
Jászberény	• ≡	folt	1	-6	-9	
Karcag	• ⊔		0	-7	-8	
Szolnok	• ≡		1	-4	-8	0
Tiszaroff	• ⊔		0	-5	-6	
Túrkeve	• ⊔		0	-5	-8	0
Kistelek	•	folt	2	-4	-8	
Makó	2 * =	2	1	-6	-10	
Szeged	• ≡	3	1	-7	-7	4
Szentes	•		2	-4	-7	
Borsodnádasd	• ⊔		-1	-11	-15	
Füged	• ⊔		2	-7	-10	
Hidasnémeti	•		3	-4	-6	
Jósvafő	ny * ⊔		2	-6	-11	0
Lillafüred	• V		2	-6	-8	
Miskolc	• ⊔		2	-8	-10	–
Putnok	ny * =		-1	-6	-7	
Sárospatak	• ⊔		2	-3	-7	3
Szendrőlád	• V		2	-6	-6	
Tokaj	•		3	-3	-4	
Kisvárda	• ⊔		2	-3	-4	2
Mátészalka	• V	1	2	-11	-12	
Nyíregyháza	•	folt	2	-3	-6	3
Nyírlugos	• ⊔	3	-0	-10	-11	
Pátyod	• V	5	-1	-9	-10	
Tiszabecs	• ⊔	folt	1	-7	-10	
Vásárosnamény	•	2	2	-8	-9	
Záhony	• =	folt	2	-4	-4	
Berettyóújfalu	•		-3	-8	-9	
Debrecen	• =	folt	1	-4	-8	0
Hajdúdorog	•		2	-5	-6	
Hortobágy	• ⊔		1	-7	-7	
Körösszakál	• V	folt	1	-9	-9	
Polgár	• =	folt	3	-6	-6	
Békéscsaba	• V	3	-1	-9	-12	0
Mezőhegyes	•	2	-1	-7	-9	0
Orosháza	• V	3	-1	-8	-12	0
Szarvas	• ≡	folt	-0	-5	-8	0
Szeghalom	•	2	-1	-7	-8	

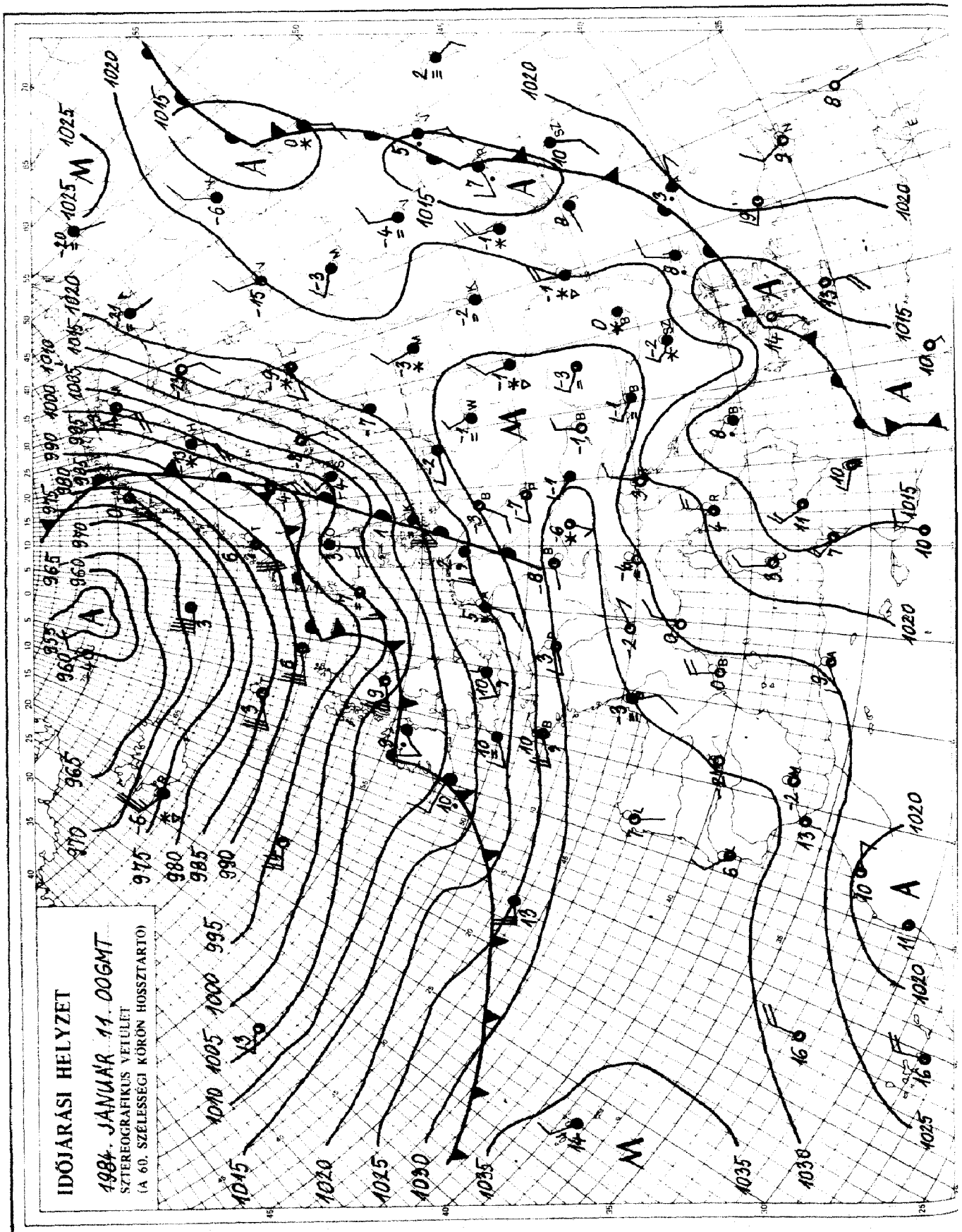

KIADJA: ORSZÁGOS METEOROLOGIAI SZOLGÁLAT
Készíti: Központi Előrejelző Intézet Analízis- és Rövidtávú Prognózis Központja — T.: 273-018
Megjelenik naponként
Évi előfizetési díja: 1760,- Ft. — Megrendelhető: 1024 Budapest, II., Kitaibel Pál u. 1. — T.: 353-500
Kiadásért felel: az OMSZ elnöke — Szerkesztésért felel: a KEI igazgatója

IDŐJÁRÁSI NAPIJELENTÉS

ЕЖЕДНЕВНЫЙ МЕТЕОРОЛОГИЧЕСКИЙ БЮЛЛЕТЕНЬ • DAILY WEATHER REPORT
BULLETIN QUOTIDIEN DE TEMPS • TÄGLICHER WETTERBERICHT

97. évfolyam 012. szám + Budapest + 1984. január 12. csütörtök

Az időjárási helyzet és a várható időjárás:

Kontinensünk északnyugati partvidékéhez közel található annak a hatalmas területü, mérsékeltövi ciklonnak a középpontja, amely egyre inkább az európai időjárás alakitójává válik. Csütörtök reggel Bordeaux-Genf-Varsó-Leningrád vonaltól északnyugatra már erős volt a szél, többfelé esett az eső, az északi vidékeken a hó. Várható, hogy a következő 36 óra folyamán az emlitett ciklon hatása egyre nagyobb területen érvényesül. A Kárpát-medence, a Fekete-tenger térsége, valamint a Balkán-félsziget területének egy része leszálló légmozgású zónához tartozik egyelőre. Ezért sokfelé van tartós köd, csendes, nyugodt az időjárás.

Szerdán Magyarország legnagyobb részén derült idő volt, általában 3, 6 órán át sütött a nap. Néhány helyen, keleten és északkeleten tartós volt a köd, ezeken a vidékeken csak 1-2 órás napfénytartamot mértek. A legmagasabb nappali hőmérséklet 0, +4 fok között, a felhős és ködös vidékeken -1, -5 fok között alakult. Éjszaka és hajnalban sokfelé keletkezett köd, amelyet zúzmara-lerakódás is kisért. A hajnali órákra -4, -11 fokig csökkent a hőmérséklet, a hóval borított délnyugati megyékben -12, -16 fokos fagyok is előfordultak. Délelőtt folytatódott a ködös, általában borult, hideg idő. Elszórtan előfordult hószállingózás. 11 órakor csak -3, -8 fok között volt a hőmérséklet.

Ma 12 órakor Budapesten -5 fokot mértek, a tengerszintre átszámitott légnyomás 1020 mbar, erősen süllyed.

Várható időjárás péntek estig:

Az ország nagy részén marad a borult, párás, ködös idő. Főként északnyugaton, északon azonban helyenként fölszakad a felhőzet. Zúzmara és többfelé hószállingózás várható. Inkább csak északnyugaton lesz élénk a déli szél.

A legalacsonyabb éjszakai hőmérséklet: általában -6 és -11 fok között, a legmagasabb nappali hőmérséklet pénteken: az ország nagy részén -5 fok körül, ahol fölszakad a felhőzet, ott 0 fok körül várható.

Pálmási Judit s.k.

TÁVOLABBI KILÁTÁSOK SZOMBATTÓL-KEDDIG:

A hétvégén várhatóan megszünik a ködös, borult időjárás és megenyhül az idő. Eleinte még lehet gyönge havazás, később már futó esők várhatók. Legalacsonyabb hajnali hőmérséklet eleinte -6, -11, később -3, +2 fok között várható. A legmagasabb nappali hőmérséklet eleinte -3, +2, később +3, +8 fok között lesz. Jelentős mennyiségü /legalább 5 mm napi/ csapadék az ország területének 10 százalékán várható.

KÖZÉPTÁVÚ ELŐREJELZŐ OSZTÁLY

A hőmérséklet napi középértéke és eltérése a 100 évi átlagtól /Budapest belterületén/:

1984. I. 11.	-1,3°C	0,0°C

1871 óta ezen a napon Budapesten előfordult

legmagasabb hőmérséklet:	13,6°C /1903/,
legalacsonyabb hőmérséklet:	-14,5°C /1940/.

84.021.

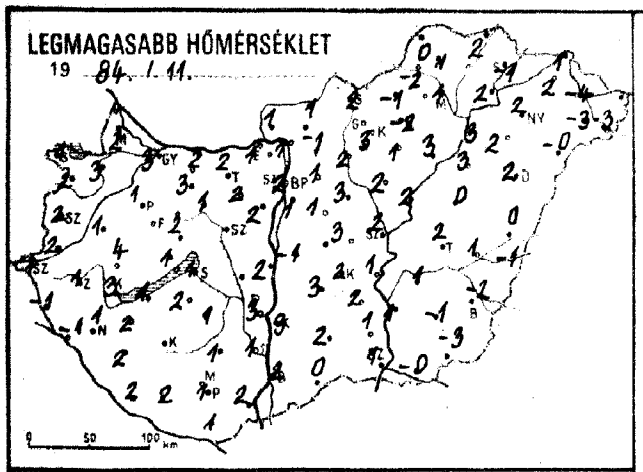
LEGMAGASABB HŐMÉRSÉKLET
19 84. I. 11.

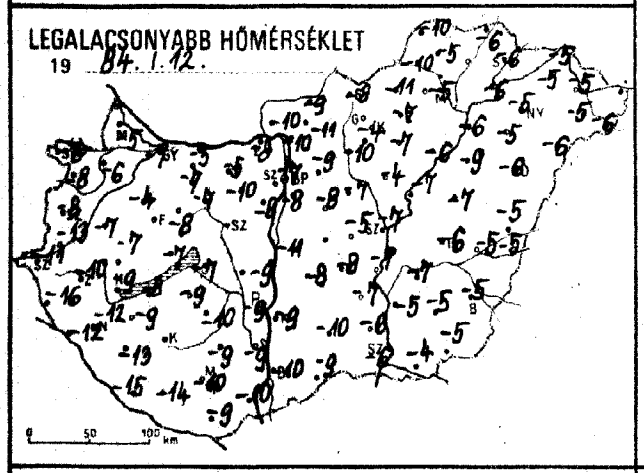
LEGALACSONYABB HŐMÉRSÉKLET
19 84. I. 12.

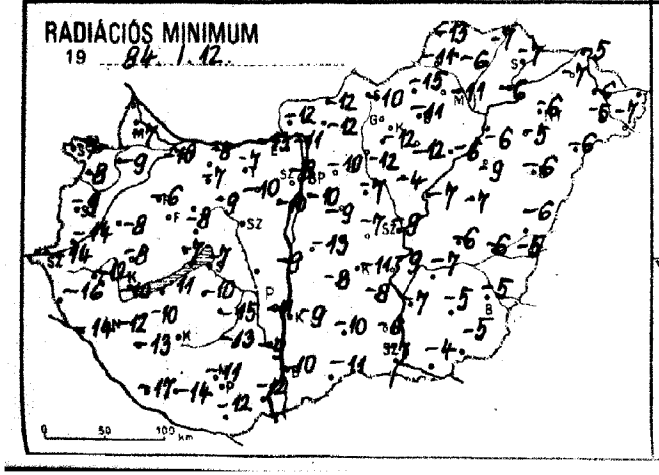
RADIÁCIÓS MINIMUM
19 84. I. 12.

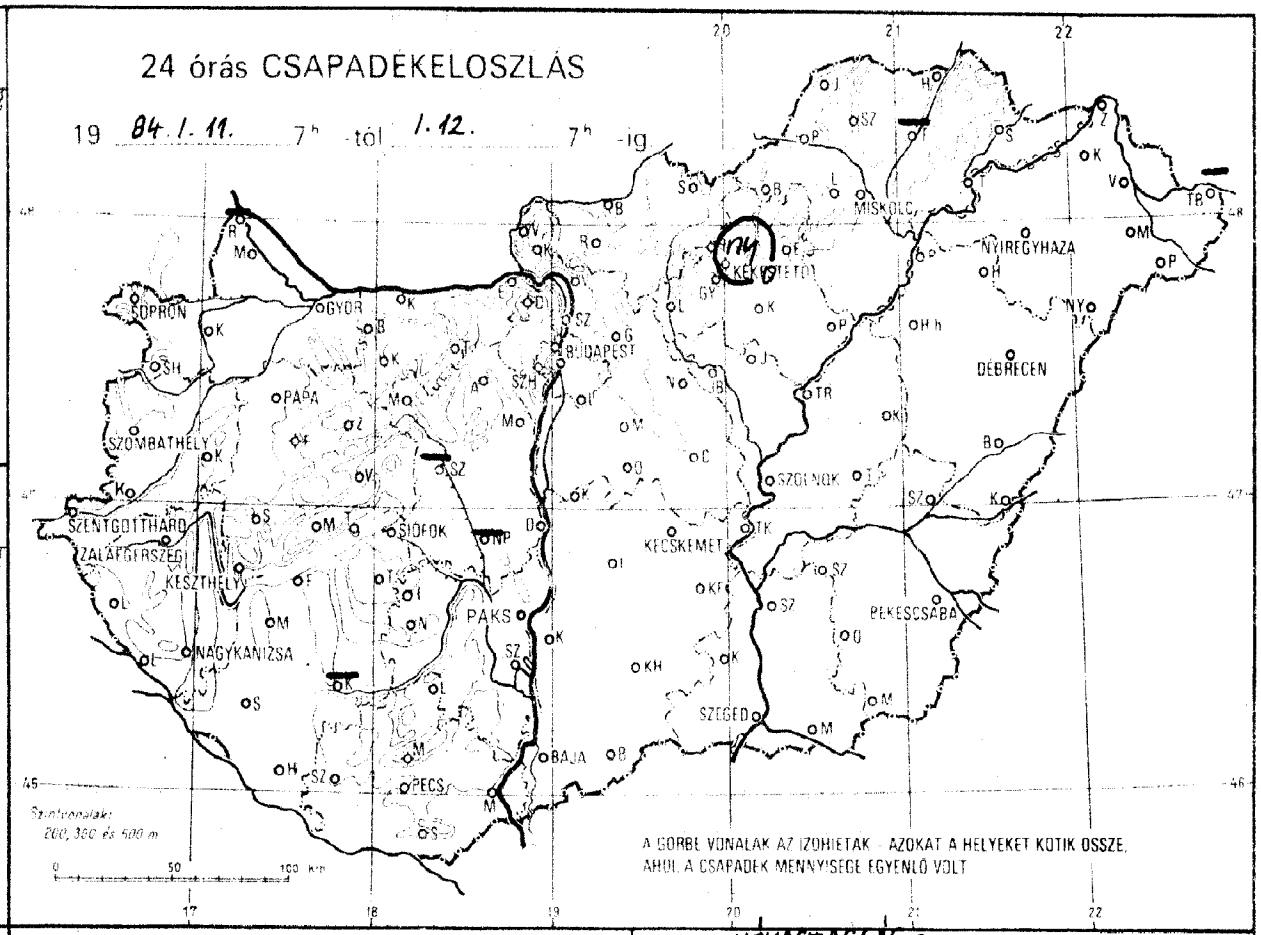
24 órás CSAPADÉKELOSZLÁS
19 84. I. 11. 7h -tól I. 12. 7h -ig
SOPRON
GYŐR
BUDAPEST
MISKOLC
NYÍREGYHÁZA
DEBRECEN
PAPA
SZOMBATHELY
SZENTGOTTHÁRD
ZALAEGERSZEG
KESZTHELY
SIÓFOK
KECSKEMÉT
PAKS
NAGYKANIZSA
BÉKÉSCSABA
SZEGED
BAJA
PÉCS
Szintvonalak: 200, 300 és 500 m
A GÖRBE VONALAK AZ IZOHIETAK - AZOKAT A HELYEKET KÖTIK ÖSSZE, AHOL A CSAPADÉK MENNYISÉGE EGYENLŐ VOLT

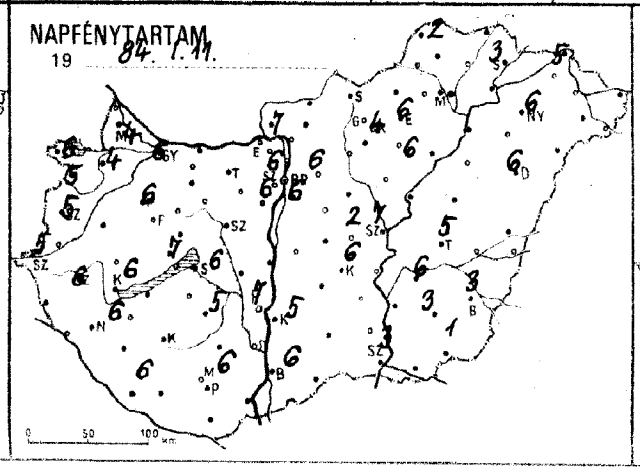
NAPFÉNYTARTAM
19 84. I. 11.

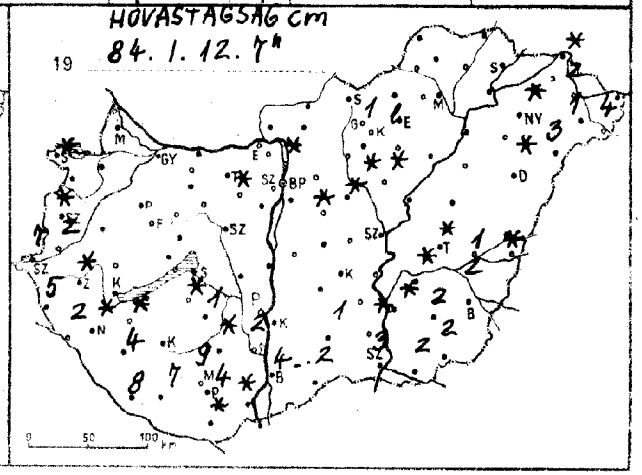
HÓVASTAGSÁG cm
19 84. I. 12. 7h

1984.I.12. 7h-ig az utolsó 24 óra adatai						Előző nap napos órái
állomás	csapadék (mm)	Hó cm	max. hőmérséklet	min. hőmérséklet	rad. min.	
...ór	• V		3	-7	-10	6
...puvár	• V		3	-6	-9	4
...sonmagyaróvár	• V		2	-5	-7	4
...ka	–		–	–	–	
...pron	•	folt	1	-6	-7	6
...pronhorpács	• ⊔		2	-8	-8	5
...	• ⊔		1	-7	-8	
...mend	• ⊻	2	2	-13	-14	
...nigotthárd	•	7	1	-11	-14	5
...mbathely	• ⊔	folt	2	-8	-9	5
...	• ⊻	5	-1	-16	-16	
...nye	• V	2	-1	-12	-14	
...kanizsa	• V	folt	1	-12	-12	6
...gerszeg	• V	folt	1	-10	-12	6
...kásgyepü	• ⊔		1	-7	-9	
...zthely	• ⊔		3	-9	-10	6
...shely	• V		2	-7	-11	7
	• ⊔		1	-4	-6	6
...ny	• V		4	-7	-8	
...ny	• V		1	-7	-7	
...gyrém	• ⊔		2	-8	-8	
	• V		-0	-8	-11	
...rod	• ⊔		1	-8	-11	
...szt. györgy	• ⊻	8	2	-15	-17	6
...vár	–		–	–	–	
...	• V	folt	2	-9	-10	
...	• ⊔		1	-7	-7	6
...gyszob	• V	4	2	-13	-13	
	• ≡	folt	2	-9	-10	
...dma	• V		1	-7	-8	
...rgom	• ⊔		1	-8	-13	
...er	• ≡		3	-7	-7	
...arom	• V		2	-5	-8	
...hanya	• ⊔		2	-5	-7	
...udaboz	• ⊻	folt	2	-10	-10	
...ksáros	• ⊔		2	-9	-9	
...ksár	• ≡		2	-8	-10	6
	• ⊻		1	-7	-9	
...ároskp.	–		–	–	–	
...adfattyán	–		–	–	–	
...szonse	• ⊔	1	1	-10	-15	5
...rei	•	folt	1	-9	-13	
	• ⊻		3	-9	-11	7
...szárd	• ≡	2	1	-9	-9	
...sátető	• ≡	9	-2	-9	-10	
...ges	• ⊔	folt	2	-10	-12	
	• V	4	1	-10	-11	6
...es	•	folt	1	-9	-12	
...tvár	• ⊻	7	2	-14	-14	
...ors	• V		2	-9	-12	
Lőrinc	• V		1	-8	-10	6
Met. Int.	• ≡		2	-7	-8	6
Szab. hegy	• V		-1	-9	-10	
...ed	• V		3	-5	-7	2
...ogókő	• V		-2	-9	-12	
...ollő	• V		1	-9	-10	6
...lyrét	• V		1	-13	-14	
...or	• ≡	folt	1	-8	-9	
...ykata	• V	folt	3	-7	-7	
...lendre	• =	folt	1	-8	-8	

1984.I.14. 7h-ig az utolsó 24 óra adatai						Előző nap napos órái
állomás	csapadék (mm)	Hó cm	max. hőmérséklet	min. hőmérséklet	rad. min.	
Vác	• V		1	-10	-11	
Vámosmikola	• ⊻		1	-10	-12	7
Baja	• ⊻	4	2	-10	-10	6
Bácsalmás	• V	2	0	-9	-11	
Izsák	• V		3	-8	-8	
Kalocsa	• ⊻		3	-9	-9	5
Kecskemét	• V		2	-8	-11	6
Kiskunfélegyháza	• V		2	-7	-8	
Kiskunhalas	• V	1	2	-10	-10	
Kunszentmiklós	• ⊔		-1	-11	-13	
Tiszakécske	• ⊻		1	-7	-9	
Balassagyarmat	• ⊔		1	-9	-12	
Rimóhány	• V		-1	-11	-12	
Salgótarján	• ⊔		2	-8	-10	
Eger	• ≡		-2	-7	-11	6
Galyatető	• V	1	-6	-9	-11	
Gyöngyös	• V		3	-4	-12	
Kékestető	ny ⊻	lep.	-5	-9	-11	4
Kompolt	• V		1	-7	-12	6
Lőrinci	• V		2	-10	-12	
Poroszló	• ⊻		3	-6	-6	
Jászapáti	• V	folt	2	-4	-4	
Jászberény	• ≡	folt	2	-7	-9	
Karcag	• ⊔		0	-7	-7	
Szolnok	• V		2	-7	-9	7
Tiszaroff	• V		2	-7	-7	
Túrkeve	• ⊻	folt	2	-6	-6	5
Kistelek	• V	folt	1	-6	-6	
Makó	• ≡	2	-0	-4	-4	
Szeged	• ⊻	3	1	-6	-7	3
Szentes	• ⊻	folt	1	-5	-7	
Borsodnádasd	• ⊔		-1	-11	-15	
Füzesd	–		–	–	–	
Hidasnémeti	• ≡		2	-6	-7	
Jósvafő	• V		0	-10	-13	2
Lillafüred	•		-0	-9	-11	
Miskolc	• ≡		1	-5	-11	–
Putnok	• V		-2	-10	-11	
Sárospatak	• ≡		-1	-6	-7	3
Szendrőlád	• V		1	-5	-6	
Tokaj	• =		2	-6	-6	
Kisvarda	• ⊔		2	-5	-7	5
Mátészalka	• V	1	-3	-5	-5	
Nyíregyháza	• V	folt	2	-5	-6	6
Nyírlugos	• V	3	-0	-6	-6	
Pátyod	• ⊻	4	-3	-6	-7	
Tiszabecs	–		–	–	–	
Vásárosnamény	• =	2	-4	-5	-6	
Záhony	• =	folt	1	-5	-5	
Berettyóújfalu	•		0	-5	-6	
Debrecen	• V	folt	2	-6	-6	6
Hajdúdorog	•		2	-5	-5	
Hortobágy	• ≡		3	-9	-9	
Körösszakál	•	folt	-1	-5	-5	
Polgár	• ≡		3	-6	-6	
Békéscsaba	• ⊻	2	-2	-5	-5	3
Mezőhegyes	• ≡	2	-3	-5	-5	1
Orosháza	• V	2	-1	-5	-5	3
Szarvas	• ⊻	folt	1	-7	-7	6
Szeghalom	• =	1	1	-5	-6	

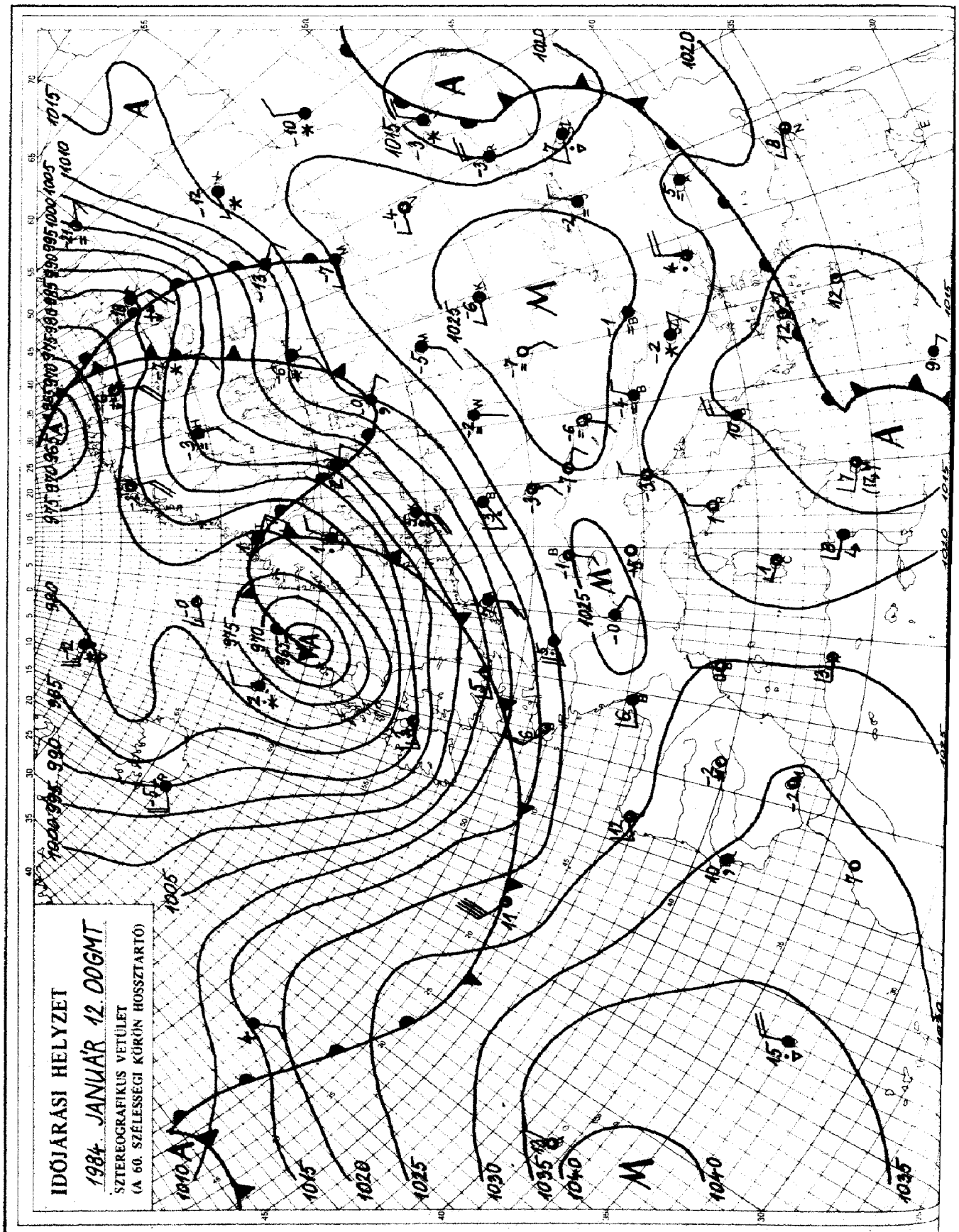

KIADJA: ORSZÁGOS METEOROLÓGIAI SZOLGÁLAT
Készíti: Központi Előrejelző Intézet Analízis- és Rövidtávú Prognózis Központja – T.: 273-018
Megjelenik naponként
Évi előfizetési díja: 1760,- Ft. – Megrendelhető: 1024 Budapest, II., Kitaibel Pál u. 1. – T.: 353-500
Kiadásért felel: az OMSZ elnöke – Szerkesztésért felel: a KEI igazgatója

IDŐJÁRÁSI NAPIJELENTÉS

ЕЖЕДНЕВНЫЙ МЕТЕОРОЛОГИЧЕСКИЙ БЮЛЛЕТЕНЬ · DAILY WEATHER REPORT
BULLETIN QUOTIDIEN DE TEMPS · TÄGLICHER WETTERBERICHT

97. évfolyam 013. szám + Budapest + 1984. január 13. péntek

Az időjárási helyzet és a várható időjárás:

Európa középső és keleti területein nyugodt az időjárás, gyakori a párásság és a köd. Jelentős csapadékot onnan nem jelentenek, csak hószállingózás fordul elő. Csapadékos az idő ugyanakkor Északnyugat-, Észak-Európában, valamint Olaszország és Görögország déli felén. Az Atlanti-óceán fölött gyorsan keletkeznek és mozognak újabb és újabb ciklonok. Ezek egyre enyhébb levegőt hoznak a szárazföld felé. Az enyhe és igen nedves léghullámok egyelőre a Brit-szigeteken, Franciaország nyugati részén, a Német alföldön és a Skandináv államokban okoznak erős felhősödést, havazást illetve esőt, valamint viharos szelet. A Földközi-tenger fölött is kialakulóban van egy légörvény, amelynek felhő- és csapadék-rendszere még csak a partvidéket érinti. A nyugat-európai ciklonok pályája egyre délebbre kerül, és a hét végén már hazánkban is változékony idő alakul ki.

Csütörtökön Magyarországon szinte mindenütt borult, párás, helyenként ködös idő volt, csak 1-2 helyen sütött ki a nap. A Dunántúlon és az Északi-hegyvidékben sokfelé fordult elő hószállingózás, amiből 1 mm-nél több csapadékot nem jelentettek. A hőmérséklet csúcsértéke 0 és -5 fok között alakult. Ma hajnalra általában -2 és -7 fok közé hült le a levegő, csak a Tiszántúlon volt helyenként ennél hidegebb, -8, -12 fok. Délelőtt a nyugati és északi megyékben sokfelé kisütött a nap, az ország jelentős részén azonban még borult, párás, néhol ködös idő volt. A hőmérséklet 11 órakor +1 és -4 fok között alakult.

Ma 12 órakor Budapesten -1 fokot mértek, a tengerszintre átszámitott légnyomás 1020 mbar, alig változik.

Várható időjárás szombat estig:

Gyakran lesz erősen felhős az ég és elsősorban szombaton napközben valószinü nyugat felől csapadék. Eleinte kisebb havazás, majd ónos eső, eső.
Megerősödik a déli, délnyugati szél.
Hajnalban keleten, északkeleten ködfoltok alakulnak ki.

Várható legalacsonyabb éjszakai hőmérséklet: általában -2 és -7 fok között, nyugaton 0 fok körül
A hőmérséklet csúcsértéke szombaton nyugaton 5, keleten 0 fok körül lesz.

Németh Lajos s.k.

A hőmérséklet napi középértéke és eltérése a 100 évi átlagtól /Budapest belterületén/:

1984. I. 12.	-4,1°C	-2,6°C

1871 óta ezen a napon Budapesten előfordult

legmagasabb hőmérséklet:	12,5°C /1976/,
legalacsonyabb hőmérséklet:	-16,7°C /1893/.

84.022.

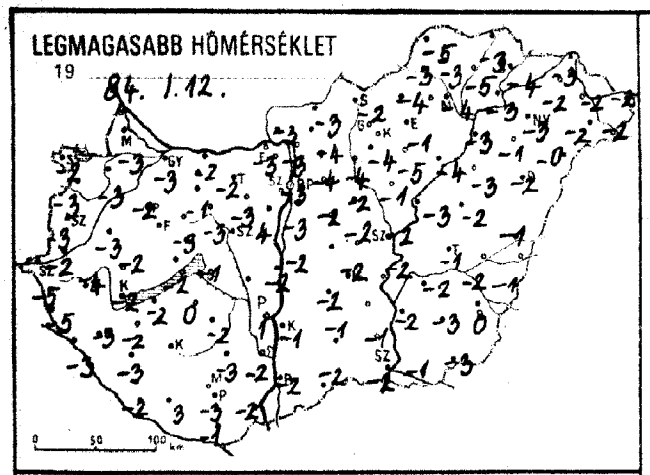
LEGMAGASABB HŐMÉRSÉKLET
19 84. 1. 12.

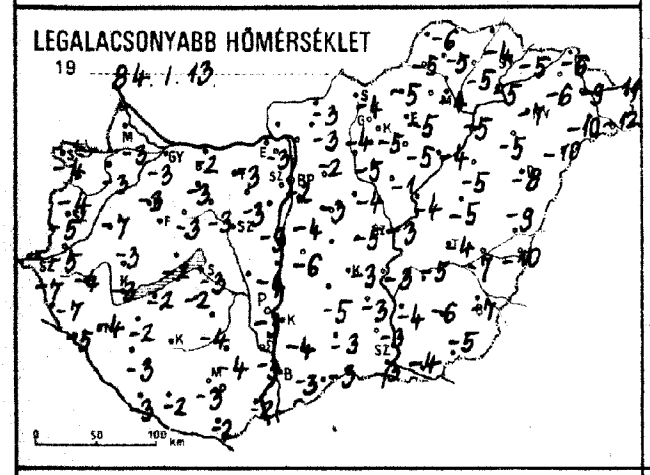
LEGALACSONYABB HŐMÉRSÉKLET
19 84. 1. 13.

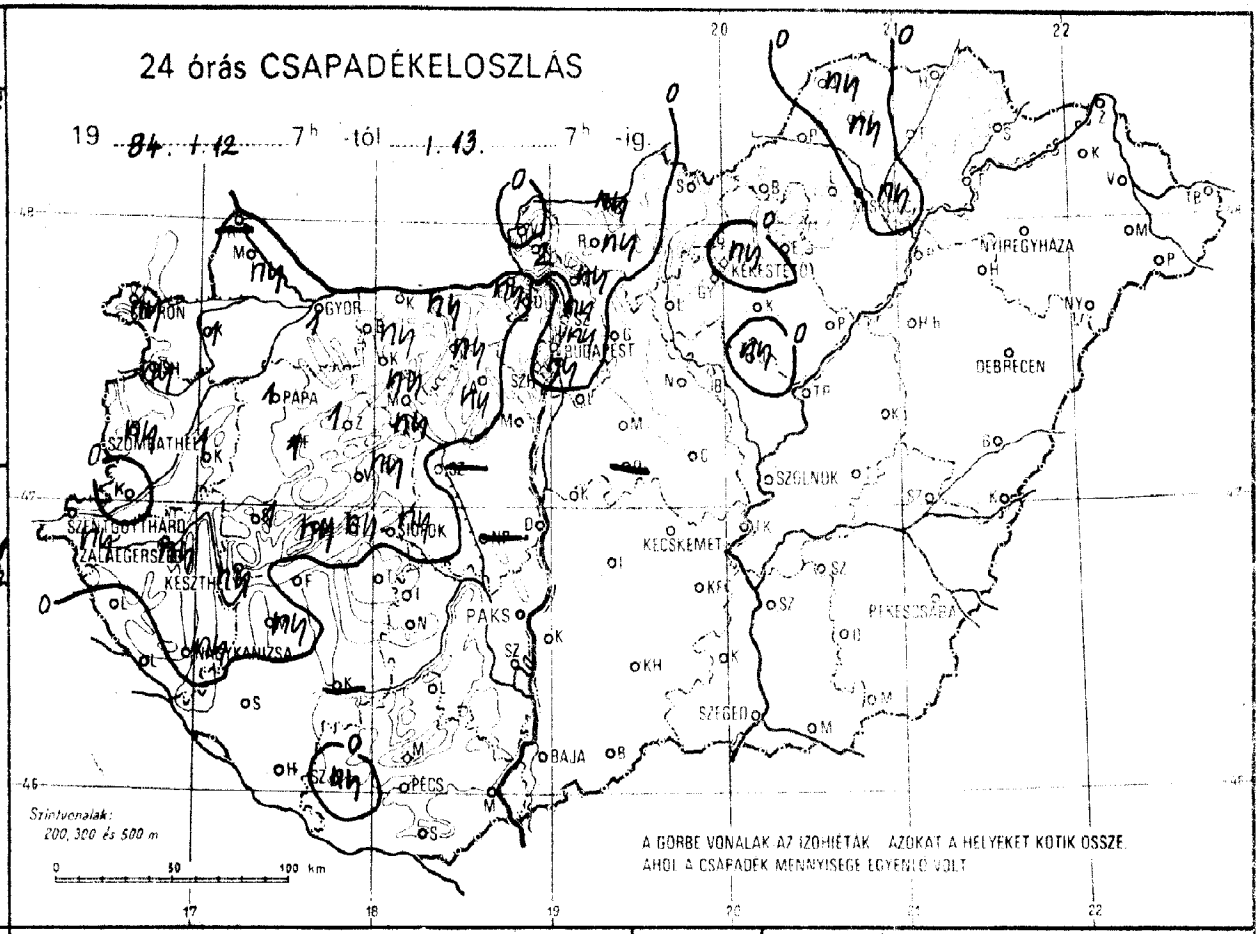
24 órás CSAPADÉKELOSZLÁS
19 84. 1. 12. 7h -tól 1. 13. 7h -ig.
GYŐR
PAPA
SZOMBATHELY
GOTTHARD
ZALAEGERSZEG
KESZTHELY
SIÓFOK
PAKS
KANIZSA
PÉCS
BAJA
BUDAPEST
KECSKEMÉT
SZEGED
SZOLNOK
DEBRECEN
NYÍREGYHÁZA
PÉTERVÁSÁRA
Szintvonalak: 200, 300 és 500 m
A GÖRBE VONALAK AZ IZOHIETÁK. AZOKAT A HELYEKET KÖTIK ÖSSZE, AHOL A CSAPADÉK MENNYISÉGE EGYENLŐ VOLT

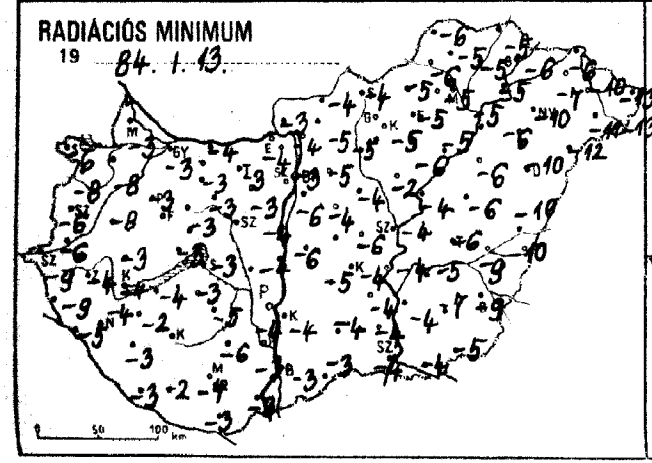
RADIÁCIÓS MINIMUM
19 84. 1. 13.

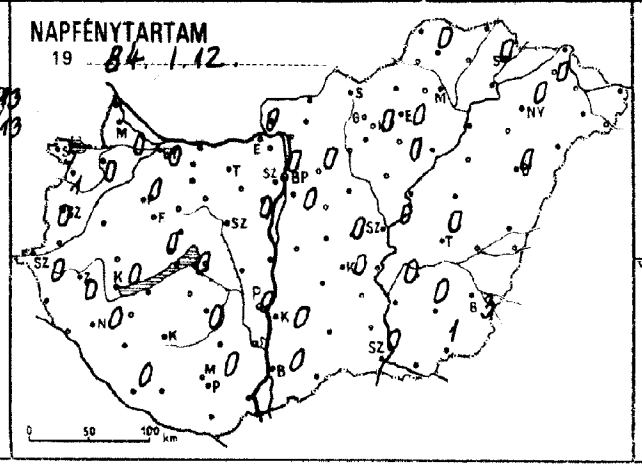
NAPFÉNYTARTAM
19 84. 1. 12.

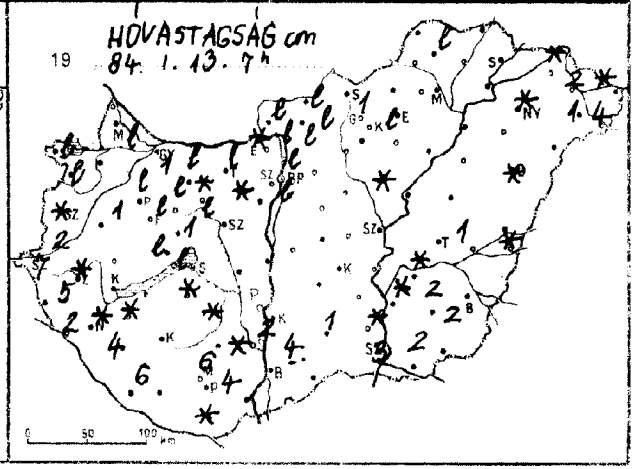
HÓVASTAGSÁG cm
19 84. 1. 13. 7h

1984.I.13.-^{h}ig az utolsó 24 óra adatai						Előző nap napos órái
állomás	csapadék (mm)	Hó cm	max. hőmérséklet	min. hőmérséklet	rad. min.	
r	1 * V	1	-3	-3	-3	0
uvár	1 * =		-3	-3	-8	0
onmagyaróvár	ny * =	lep.	-3	-3	-3	0
ka	–		–	–	–	
ron	ny *	lep.	-2	-4	-6	5
ronhorpács	ny * ⊔	lep.	-3	-4	-8	1
	1 * ≡	1	-3	-7	-8	
mond	. ∀	2	-2	-5	-6	
gotthárd	ny * =	7	-5	-7	-9	0
mbathely	ny * ⊔	folt	-3	-5	-6	0
ni	. =	5	-5	-7	-9	
ve	. ≡	2	-3	-5	-5	
kanizsa	ny * V	folt	-3	-4	-4	0
gerszeg	ny * V	folt	-4	-4	-4	0
kasgyepü	1 * ≡	lep.	-3	-4	-7	
gthely	ny * ⊔		-2	-3	-4	0
keshely	ny * V	lep.	-3	-3	-4	0
a	1 * =	lep.	-2	-3	-3	0
eg	1 ●		-2	-3	-3	
ny	ny * =	lep.	-2	-2	-3	
zprém	ny * ≡	1	-3	-3	-3	
	1 * ∀	lep.	-3	-4	-4	
yód	.		-2	-2	-4	
nokszt. György	. =	6	-2	-3	-3	0
osvár	–		–	–	–	
cali	ny *	folt	-2	-2	-2	
uk	ny * ⊔		-1	-3	-3	0
ogyszob	. ⊔	4	-3	-3	-3	
	. ⊔	folt	0	-2	-3	
olna	ny *	lep.	-2	-2	-3	
ergom	ny * =	folt	-3	-3	-4	
ér	ny * =	folt	-1	-3	-3	
nárom	ny * =		-2	-2	-4	
bánya	ny *	lep.	-2	-3	-3	
utdoboz	ny * ≡	folt	-3	-3	-3	
aujváros	.		-2	-4	-4	
onvásár	. ≡		-4	-3	-4	0
	ny * =	lep.	-3	-3	-3	
yhöcsökp.	–		–	–	–	
adbattyán	–		–	–	–	
szemcse	. =	folt	-2	-4	-5	0
gyel	.	folt	-3	-4	-6	
	. V		1	-3	-4	0
szárd	. ⊔	2	-2	-3	-3	
adtető	. ≡	6	-4	-4	-5	
acs	. =		-2	-2	-3	
	. V	4	-3	-3	-4	0
ós	.	folt	-1	-2	-3	
ervár	ny ≡ ●		3	-2	-2	
ors	ny * ∀	lep.	-3	-4	-4	
Lőrinc	. V		-3	-4	-6	0
Met. Int.	ny * ⊔	lep.	-3	-2	-3	0
Szab. hegy	. =		-1	-5	-6	
ed	. =		-2	-5	-6	0
ogókő	. V		-7	-7	-8	
ollő	. V		-4	-5	-5	0
yrét	2 * V	lep.	-5	-5	-6	
or	. ⊔		-2	-3	-4	
káta	. =		-2	-4	-4	
tendre	ny *	lep.	-3	-3	-3	

1984.I.13.-^{h}ig az utolsó 24 óra adatai						Előző nap napos órái
állomás	csapadék (mm)	Hó cm	max. hőmérséklet	min. hőmérséklet	rad. min.	
Vác	ny * V	lep.	-3	-3	-4	
Vámosmikola	. =		-3	-3	-3	0
Baja	. ∀	4	-2	-3	-3	0
Bácsalmás	.	2	-2	-3	-3	
Izsák	.		-2	-5	-5	
Kalocsa	.		-1	-4	-4	0
Kecskemét	. V		-2	-3	-4	0
Kiskunfélegyháza	. =		–	-3	-4	
Kiskunhalas	. =	1	-1	-3	-4	
Kunszentmiklós	. ≡		-2	-6	-6	
Tiszakécske	.		-2	-3	-4	
Balassagyarmat	ny * =	lep.	-3	-4	-4	
Rimahany	ny *	lep.	-4	-4	-5	
Salgótarján	.		-2	-4	-4	
Eger	. ∀		-1	-5	-5	0
Galyatető	. ∀	1	-6	-9	-11	
Gyöngyös	. V		-4	-5	-5	
Kékestető	ny * ∀	lep.	-7	-7	-8	0
Kompolt	. V		-5	-5	-6	0
Lőrinci	. ⊔		-4	-5	-5	
Poroszló	. ∀		-4	-4	-5	
Jászapáti	ny ≡ ●	folt	-1	-1	-2	
Jászberény	. =		-3	-4	-5	
Karcag	. ⊔		-2	-5	-6	
Szolnok	. =		-2	-3	-4	0
Tiszaroff	. V		-3	-4	-4	
Túrkeve	. V		-1	-4	-6	0
Kistelek	.	folt	-1	-3	-4	
Makó	. =	2	-1	-4	-4	
Szeged	. =	3	-2	-3	-4	0
Szentes	.	folt	-2	-4	-4	
Borsodnádasd	. ⊔		-4	-5	-5	
Füged	. =		-5	-5	-5	
Hidasnémeti	. =		-3	-4	-5	
Jósvafő	ny * ≡		-5	-6	-6	0
Lillafüred	. ≡		-5	-5	-6	
Miskolc	ny * ⊔		-4	-4	-5	–
Putnok	. =		-3	-5	-6	
Sárospatak	. ⊔		-4	-5	-6	0
Szendrőlád	ny * V	lep.	-3	-5	-5	
Tokaj	.		-3	-5	-5	
Kisvárda	. =		-2	-6	-7	0
Mátészalka	. V	1	-2	-10	-11	
Nyíregyháza	. ⊔	folt	-3	-7	-10	0
Nyírlugos	. ⊔		-0	-10	-12	
Pátyod	. ∀	4	-2	-12	-13	
Tiszabecs	. V	folt	-2	-11	-13	
Vásárosnamény	. =	2	-2	-9	-10	
Záhony	. =	folt	3	-6	-6	
Berettyóújfalu	.		-1	-9	-10	
Debrecen	. ⊔	folt	-2	-8	-10	0
Hajdúdorog	.		-1	-5	-6	
Hortobágy	. V		-3	-5	-6	
Körösszakál	.	folt	-1	-10	-10	
Polgár	. =		-3	-5	-5	
Békéscsaba	. ⊔	2	0	-7	-9	3
Mezőhegyes	. ≡	2	-3	-5	-5	1
Orosháza	. V	2	-3	-6	-7	0
Szarvas	. ∀	folt	-2	-5	-5	0
Szeghalom	. =	1	-2	-7	-9	

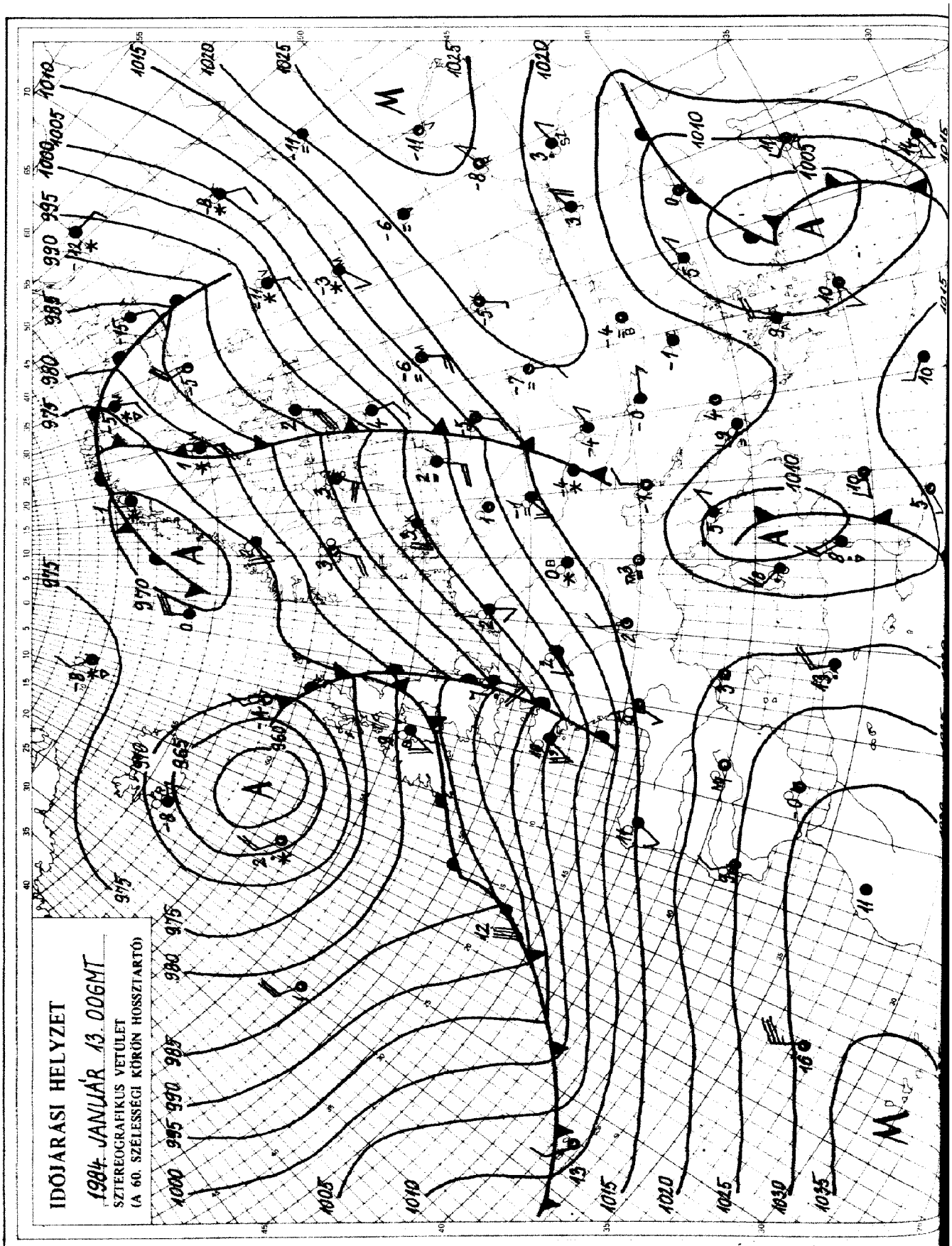

KIADJA: ORSZÁGOS METEOROLÓGIAI SZOLGÁLAT
Készíti: Központi Előrejelző Intézet Analízis- és Rövidtávú Prognózis Központja – T.: 273-018
Megjelenik naponként
Évi előfizetési díja: 1760,- Ft. – Megrendelhető: 1024 Budapest, II., Kitaibel Pál u. 1. – T.: 353-500
Kiadásért felel: az OMSZ elnöke – Szerkesztésért felel: a KEI igazgatója

IDŐJÁRÁSI NAPIJELENTÉS

ЕЖЕДНЕВНЫЙ МЕТЕОРОЛОГИЧЕСКИЙ БЮЛЛЕТЕНЬ · DAILY WEATHER REPORT
BULLETIN QUOTIDIEN DE TEMPS · TÄGLICHER WETTERBERICHT

97. évfolyam 014. szám. + Budapest + 1984. január 14. szombat

Az időjárási helyzet és a várható időjárás:

Középpontjával Dél-Skandinávia fölött hatalmas kiterjedésü, mérsékelt égövi ciklon található. Hatására Nyugat-Északnyugat-Európában viharos az időjárás. A Brit-szigeteken és a Skandináv-félszigeten sokfelé fúj órkán erejü szél, gyakori a csapadék. Eső, havas eső, havazás egyaránt előfordul. Az emlitett légköri képződmény nagy sebességgel különböző hőmérsékletü és nedvességtartalmú léghullámokat sodor a kontinens középső területei fölé. A nedves levegőnek egyik hulláma szombaton reggel elérte a Keleti-Kárpátok térségét. Egy másik, az előzőnél aktivabb csapadékzóna várhatóan szombaton a késő esti órákban éri el a Kárpát-medencét.

Hazánkban pénteken a nyugati, délnyugati megyékben, valamint az északi, északkeleti határvidéken csökkent a felhőzet, hosszabb-rövidebb időre kisütött a nap. Másutt borult, párás idő volt. A hőmérséklet kora délután +4 és -4 fok között alakult. Északkeleten volt a hidegebb idő. Az éjszaka első felében nyugat felől gyorsan mozgó felhő és csapadékzóna érte el az országot. Szombat reggel 7 óráig a délnyugati határvidék kivételével sokfelé volt kis mennyiségü csapadék. Többnyire hó, de helyenként ónos eső is előfordult. A legalacsonyabb éjszakai hőmérséklet általában -2 és -7 fok között váltakozott. Szombat délelőtt sokfelé fölszakadozott a zárt felhőzet, helyenként a nap is kisütött. Csak egy-két helyen volt jelentéktelen eső. A hőmérséklet 11 órára +3, -2 fok közé emelkedett.

Ma 12 órakor Budapesten a hőmérséklet -1 fok volt, a tengerszintre átszámitott légnyomás 1012 mbar, mérsékelten süllyed.

Várható időjárás vasárnap estig:

Nyugat felől - átmenetileg - ismét beborul az ég.
Sokfelé várható eső, majd havas eső, hó.
Vasárnap előbb a Dunántúlon, később másutt is időnként csökken a felhőzet.
A felhőátvonulásokból szórványos hózápor valószinü.
Éjszaka párás lesz a levegő, foltokban köd képződik.
A ma gyakran megélénkülő déli szél holnap északnyugatira fordul, mérséklődik, a Dunántúlon időnként viharos széllökések is előfordulnak.
Várható legalacsonyabb éjszakai hőmérséklet: -3 és +2,
legmagasabb nappali hőmérséklet vasárnap: +1 és +6 fok között alakul.

Bozóki István s.k.

A hőmérséklet napi középértéke és eltérése a 100 évi átlagtól /Budapest belterületén/:

1984. január 13.	-0,4°C	+1,1°C

1871 óta ezen a napon Budapesten előfordult

legmagasabb hőmérséklet:	15,0°C /1920/,
legalacsonyabb hőmérséklet:	-16,4°C /1896/.

84.023.

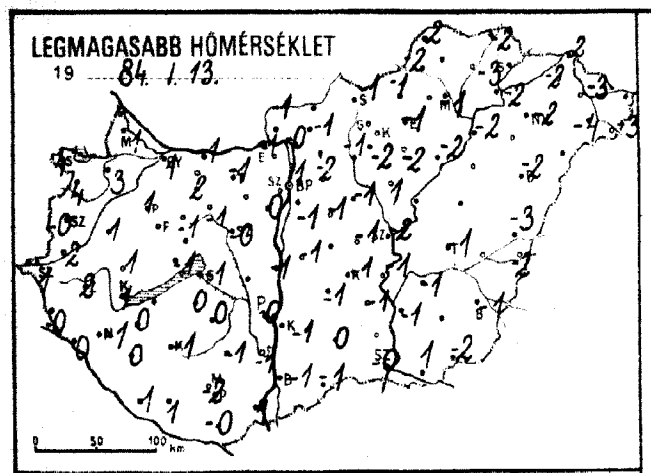
LEGMAGASABB HŐMÉRSÉKLET
19 84. I. 13.

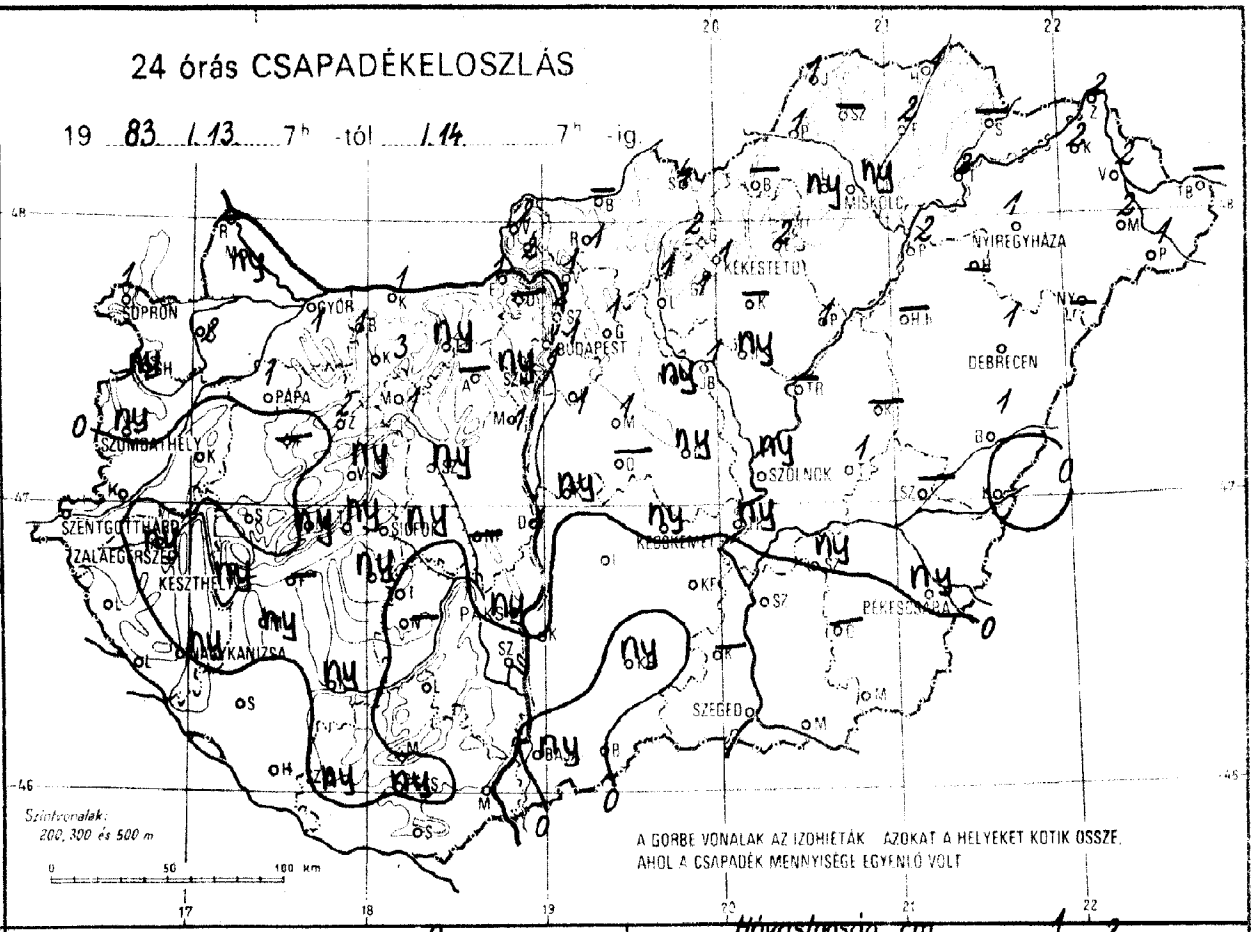
24 órás CSAPADÉKELOSZLÁS
19 83. I. 13. 7h -tól I. 14. 7h -ig
SOPRON
GYŐR
BUDAPEST
KEKESTETŐ
NYÍREGYHÁZA
DEBRECEN
PÁPA
SZOMBATHELY
SZOLNOK
SZENTGOTTHÁRD
ZALAEGERSZEG
SIÓFOK
KESZTHELY
KECSKEMÉT
PÉKESCSABA
NAGYKANIZSA
SZEGED
Szintvonalak: 200, 300 és 500 m
A GÖRBE VONALAK AZ IZOHIÉTÁK AZOKAT A HELYEKET KÖTIK ÖSSZE, AHOL A CSAPADÉK MENNYISÉGE EGYENLŐ VOLT

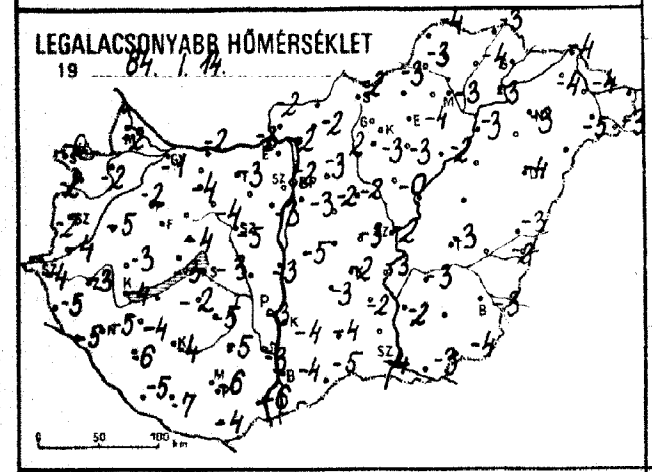
LEGALACSONYABB HŐMÉRSÉKLET
19 84. I. 14.

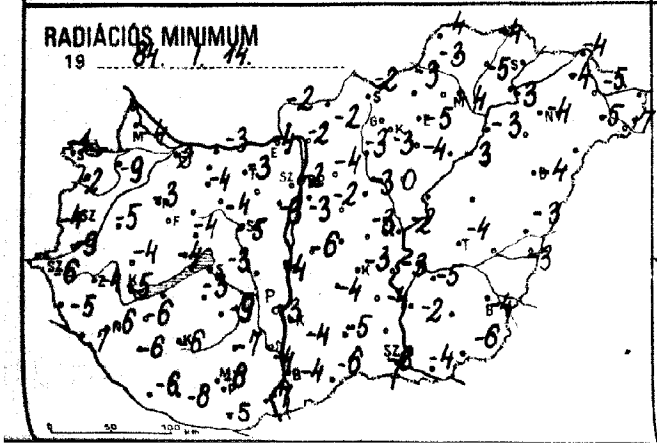
RADIÁCIÓS MINIMUM
19 84. I. 14.

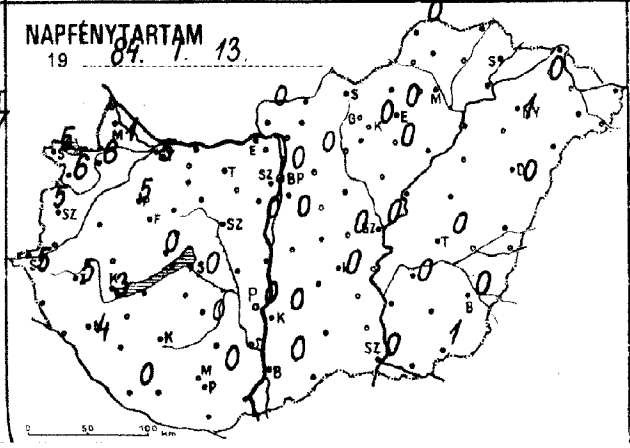
NAPFÉNYTARTAM
19 84. I. 13.

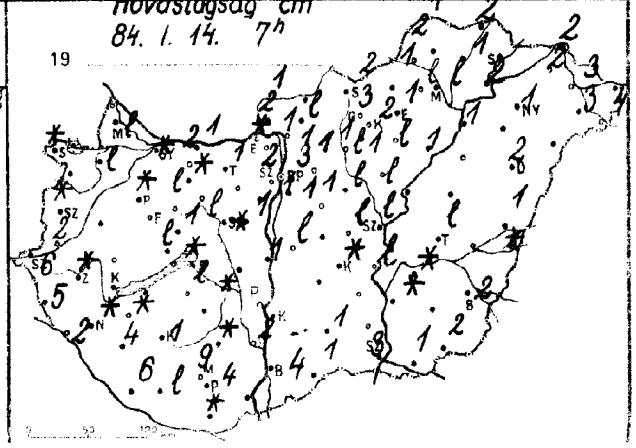
Hóvastagság cm
84. I. 14. 7h
19

1984.I.14. 07 h-ig az utolsó 24 óra adatai						Előző nap napos órái
állomás	csapadék (mm)	Hó cm	max. hőmérséklet	min. hőmérséklet	rad. min.	
Győr	1 * =	folt	1	-1	-2	5
Kapuvár	2 *	lep.	3	-2	-9	6
Mosonmagyaróvár	ny *	lep.	1	-2	-4	1
Rajka	–	–	–	–	–	
Sopron	1 X	folt	4	-0	-1	5
Sopronhorpács	ny *		4	-2	-2	6
Kőszeg	•		1	-5	-5	
Körmend	• ▼	2	2	-4	-9	
Szentgotthárd	•	6	1	-4	-6	5
Szombathely	ny *	folt	-0	-2	-4	5
Lenti	• =	5	-0	-5	-5	
Letenye	•	2	0	-5	-7	
Nagykanizsa	ny *	folt	-1	-5	-6	4
Zalaegerszeg	ny * =	folt	2	-3	-4	5
Farkasgyepű	–		–	–	–	
Keszthely	ny * ⌴		1	-4	-5	3
Mencshely	ny * V	lep.	-2	-5	-6	0
Pápa	1 *	folt	1	-2	-3	5
Sümeg	• *		1	-3	-4	
Tihany	ny ▽	folt	-1	-3	-4	
Veszprém	ny *	1	-1	-4	-4	
Zirc	2 *	lep.	-0	-4	-5	
Tényő	–		–	–	–	
Homokszt. György	• ≡	6	1	-5	-6	0
Kaposvár	ny *	1	-1	-4	-6	
Marcali	ny * =	folt	0	-4	-6	
Siófok	ny * ⌴		-1	-3	-3	0
Somogyszob	• *	4	0	-6	-6	
Tab	ny ▽ =	lep.	0	-2	-3	
Bábolna	1 *	2	1	-2	-4	
Esztergom	1 * =	folt	-1	-3	-4	
Kisbér	3 * =	folt	2	-4	-4	
Komárom	1 * =	1	1	-2	-3	
Tatabánya	ny *	1	-1	-3	-3	
Alcsutdoboz	–		–	–	–	
Dunaújváros	1 *	1	-1	-3	-4	
Martonvásár	1 *	1	0	-3	-3	0
Mór	1 * =	lep.	-1	-4	-4	
Jánosháza	–		–	–	–	
Szabadbattyán	ny * ⌴	folt	-0	-5	-5	
Fegyszemcse	• ⌴	folt	0	-5	-9	0
Fengyel	•	folt	-1	-5	-7	
Baks	ny * =		-0	-3	-3	0
Szekszárd	• =	2	-1	-3	-4	
Árpádtető	• =	9	-3	-5	-8	
Dombóvár	• ⌴		1	-6	-7	
Pécs	ny * V	4	-2	-6	-8	0
Siklós	•	folt	-0	-4	-5	
Szigetvár	ny * ≡	lep.	1	-7	-8	
Budaörs	1 * =	1	-0	-3	-3	
P. Lőrinc	1 * =	1	-1	-3	-3	0
P. Met. Int.	1 * ⌴	3	1	-2	-2	0
P. Szab. hegy	ny * ≡	2	-3	-5	-5	
Szegled	ny * =	lep.	-1	-3	-3	0
Szobogókő	–		–	–	–	
Csódöllő	1 * V	1	-2	-3	-4	0
Királyrét	2 * V	2	-2	-4	-4	
Csonor	1 *	1	-1	-2	-2	
Nagykáta	ny *	lep.	-1	-2	-3	
Pentendre	2 *	1	0	-2	-2	

1984.I.14. 07 h-ig az utolsó 24 óra adatai						Előző nap napos órái
állomás	csapadék (mm)	Hó cm	max. hőmérséklet	min. hőmérséklet	rad. min.	
Vác	1 * =	1	-0	-2	-2	
Vámosmikola	2 * =	1	-1	-2	-2	0
Baja	ny * ≡	4	-1	-4	-4	0
Bácsalmás	•	1	-1	-5	-6	
Izsák	•		-1	-3	-4	
Kalocsa	•		-1	-4	-4	0
Kecskemét	ny * =	folt	-1	-2	-3	0
Kiskunfélegyháza	• =		-1	-2	-4	
Kiskunhalas	ny * =	1	0	-4	-5	
Kunszentmiklós	ny * ≡	lep.	-1	-5	-6	
Tiszakécske	ny *	lep.	-1	-3	-3	
Balassagyarmat	–		–	–	–	
Rimahány	1 *	lep.	-1	-2	-2	
Salgótarján	4 * V	2	-1	-2	-2	
Eger	2 * ≡	1	-1	-4	-5	0
Gyöngyös	2 * V	3	-4	-9	-12	
Gyöngyös	1 *	1	-2	-3	-3	
Kékestető	1 ▽ V	2	-6	-8	-9	0
Kompolt	–	lep.	-2	-3	-4	0
Lőrinci	1 *	1	-1	-2	-3	
Poroszló	1 *	1	-2	-2	-3	
Jászapáti	ny * =	lep.	1	-0	-0	
Jászberény	1 * =	lep.	-1	-2	-3	
Karcag	–		–	–	–	
Szolnok	ny * =	lep.	-2	-2	-2	0
Tiszaroff	–		–	–	–	
Túrkeve	1 * =	lep.	-1	-3	-4	0
Kistelek	–		–	–	–	
Makó	•	1	1	-3	-4	
Szeged	• =	3	-0	-4	-6	0
Szentes	•	folt	-1	-2	-2	[illegible]
Borsodnádasd	–	1	-1	-3	-3	
Füzesgyarmat	2 * =	1	-3	-4	-5	
Hidasnémeti	1 * =	2	-2	-3	-4	
Jósvafő	1 *	1	-2	-4	-4	0
Lillafüred	ny * ≡	lep.	-2	-4	-7	
Miskolc	ny * =	lep.	-1	-3	-4	–
Putnok	1 * ≡	2	-2	-3	-3	
Sárospatak	–		–	–	–	–
Szendrőlád	–		–	–	–	
Tokaj	2 * =	2	-2	-3	-3	
Kisvárda	2 * =	2	-2	-4	-4	0
Mátészalka	2 *	3	-4	-5	-5	
Nyíregyháza	1 * =	1	-2	-3	-4	1
Nyírlugos	–		–	–	–	
Pátyod	1 *	4	-3	-6	-7	
Tiszabecs	–		–	–	–	
Vásárosnamény	2 * =	3	-3	-4	-5	
Záhony	2 *	2	2	-4	-4	
Berettyóújfalu	1 *	1	-3	-3	-3	
Debrecen	1 ▽ =	2	-2	-4	-4	0
Hajdúdorog	–		–	–	–	
Hortobágy	–		–	–	–	
Körösszakál	•	folt	-2	-2	-3	
Polgár	2 * =	1	-2	-3	-3	
Békéscsaba	ny * ⌴	2	-1	-3	-4	0
Mezőhegyes	•	2	-2	-4	-6	1
Orosháza	–		–	–	–	–
Szarvas	ny * ⌴	folt	-1	-3	-5	0
Szeghalom	–		–	–	–	

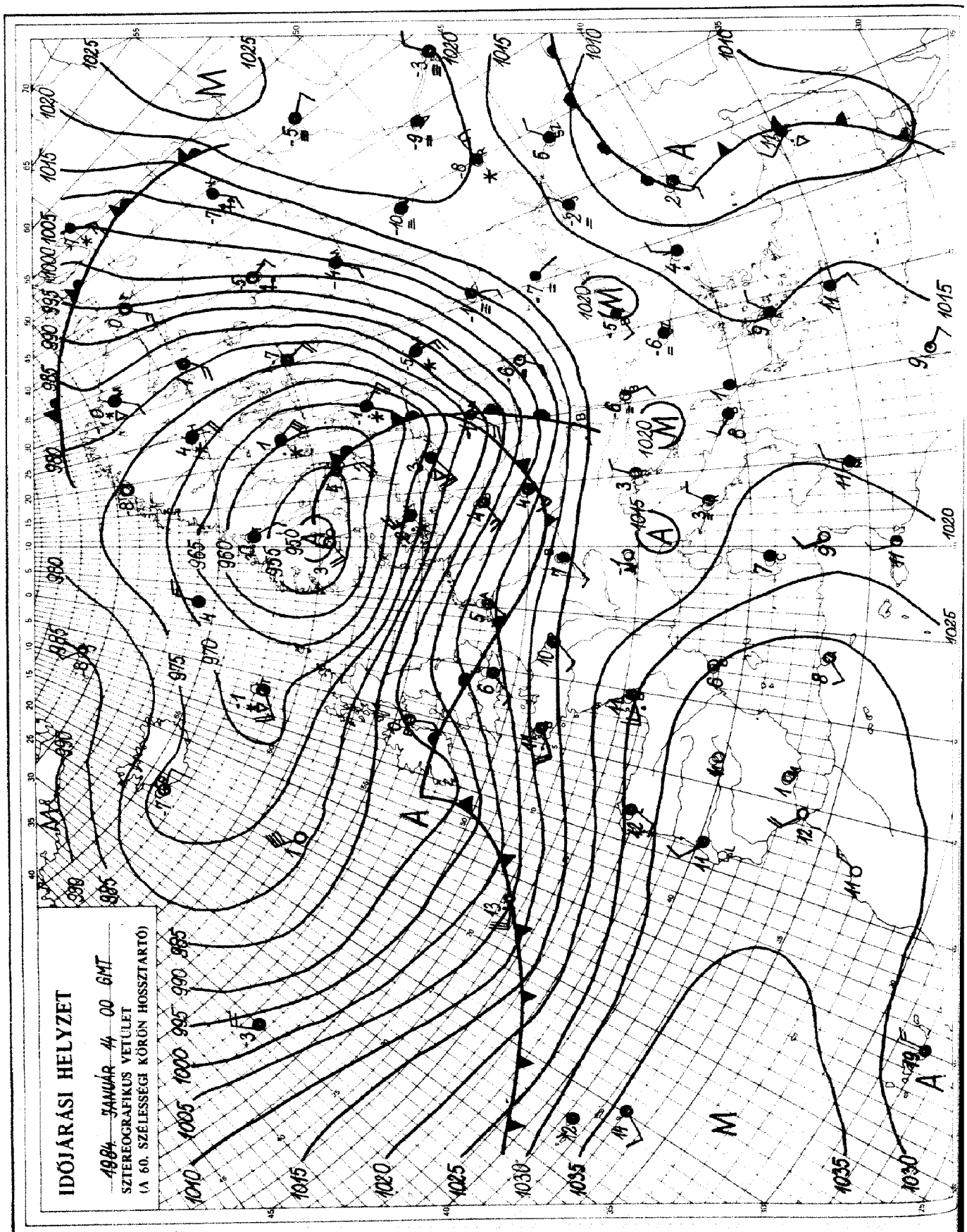

KIADJA: ORSZÁGOS METEOROLÓGIAI SZOLGÁLAT
Készíti: Központi Előrejelző Intézet Analízis- és Rövidtávú Prognózis Központja – T.: 273-018
Megjelenik naponként
Évi előfizetési díja: 1760,- Ft. – Megrendelhető: 1024 Budapest, II., Kitaibel Pál u. 1. – T.: 353-500
Kiadásért felel: az OMSZ elnöke – Szerkesztésért felel: a KEI igazgatója

IDŐJÁRÁSI NAPIJELENTÉS

ЕЖЕДНЕВНЫЙ МЕТЕОРОЛОГИЧЕСКИЙ БЮЛЛЕТЕНЬ • DAILY WEATHER REPORT
BULLETIN QUOTIDIEN DE TEMPS • TÄGLICHER WETTERBERICHT

97. évfolyam 015. szám + Budapest + 1984. január 15. vasárnap

Az időjárási helyzet és a várható időjárás:

Az Észak-Európa felett elterülő hatalmas kiterjedésü, alacsony nyomású légköri mezőben több önálló ciklon-örvény helyezkedik el. Ezek közül, a hozzánk legközelebb álló áramlási rendszerben, az időnként Nyugat- és Közép-Európán is átvonuló frontálzónák változékony és mérsékelten csapadékos időt okoznak.

Hazánkban szombaton csak a déli megyékben sütött pár órán át a nap. Sok helyen esett - az Alföld északi részeinek kivételével -, csak jelentéktelen mennyiségü, de mindenütt különböző halmazállapotú csapadék. Északkeleten összefüggő hótakaró boritja a földeket. A hőmérséklet csúcsértéke általában -2 és +6 fok között alakult. Vasárnap hajnalra -4 és +5 fok közé csökkent a hőmérséklet. A délelőtti órákban a Dunántúlon sok helyen esett az eső, keleten elszórtan hullott eleinte hó, majd ott is eső esett. A hőmérséklet 11 órakor 0 és +7 fok között alakult.

Ma 12 órakor a fővárosban a hőmérséklet 6 fok, a tengerszintre átszámitott légnyomás 1009 mbar, mérsékelten emelkedik.

Várható időjárás hétfő estig:

Lassanként országszerte felszakadozik a felhőzet, felhőátvonulás várható, a szórványos esőzést futó hózáporok váltják fel.
Az északnyugati szél megerősödik, később a Dunántúlon viharos szél-lökések is előfordulnak.

Várható legalacsonyabb éjszakai hőmérséklet -4, +1 fok között,
legmagasabb nappali hőmérséklet hétfőn 1, 5 fok között alakul.

Török Dénes s.k.

A hőmérséklet napi középértéke és eltérése a 100 évi átlagtól /Budapest belterületén/:

1984. I. 14.	0,7°C	+2,0°C

1871 óta ezen a napon Budapesten előfordult

legmagasabb hőmérséklet:	15,1°C /1920/,
legalacsonyabb hőmérséklet:	-18,8°C /1893/.

84.024.

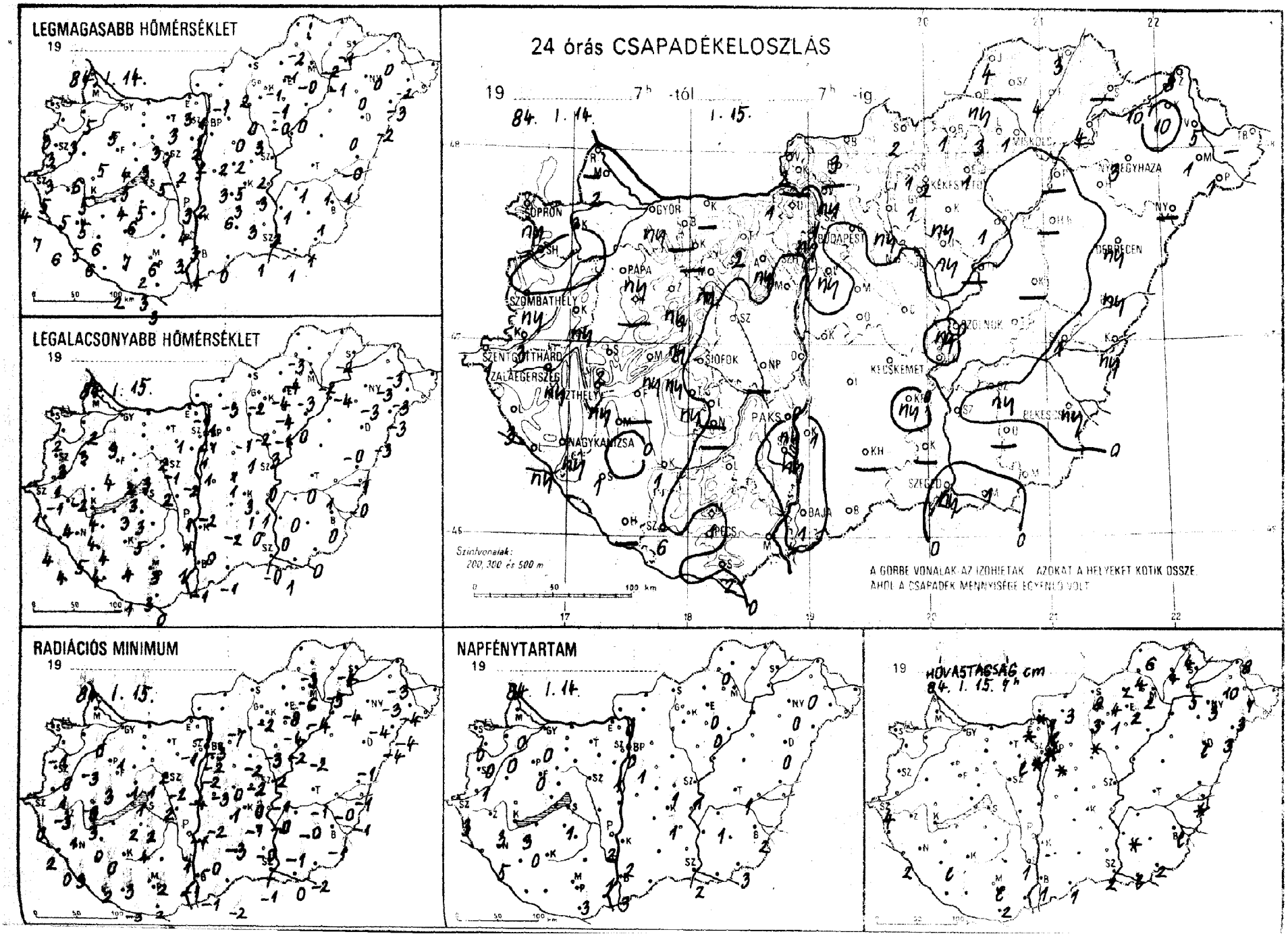
LEGMAGASABB HŐMÉRSÉKLET
19 84. 1. 14.
LEGALACSONYABB HŐMÉRSÉKLET
19 84. 1. 15.
24 órás CSAPADÉKELOSZLÁS
19 84. 1. 14. 7h -tól 1. 15. 7h -ig
SOPRON
GYŐR
BUDAPEST
PAPA
SZOMBATHELY
SZENTGOTTHÁRD
ZALAEGERSZEG
SIÓFOK
KECSKEMÉT
PAKS
NAGYKANIZSA
SZEGED
BAJA
PÉCS
DEBRECEN
EGYHÁZA
Szintvonalak: 200, 300 és 500 m
A GÖRBE VONALAK AZ IZOHIETÁK. AZOKAT A HELYEKET KÖTIK ÖSSZE, AHOL A CSAPADÉK MENNYISÉGE EGYENLŐ VOLT.
RADIÁCIÓS MINIMUM
19 84. 1. 15.
NAPFÉNYTARTAM
19 84. 1. 14.
HÓVASTAGSÁG cm
19 84. 1. 15. 9h

19 84.I.15. az utolsó 24 óra adatai

állomás	csapadék (mm)	Hó cm	max. hőmérséklet	min. hőmérséklet	rad. min.	Előző nap napos órái
Győr	ny =		5	3	1	0
Kapuvár	.		3	3	-3	0
Mosonmagyaróvár	2		5	2	0	0
Rajka	–		–	–	–	
Sopron	ny		3	2	-1	0
Sopronhorpács	.		3	3	0	0
Kőszeg	ny		6	-2	-3	
Körmend	3		5	-1	-3	
Szentgotthárd	1	4	4	1	0	3
Szombathely	ny		3	1	1	1
Jánosháza	3 =		7	4	2	
Lenti	ny	2	6	4	0	
Nagykanizsa	ny		5	5	3	5
Zalaegerszeg	ny		5	1	1	3
Murakeresztúr	–		–	–	–	
Keszthely	ny		5	4	0	3
Tapolca	ny		3	3	2	0
Pápa	ny *		5	4	3	0
Sümeg	2		5	4	3	
Tihany	ny =		4	3	2	
Veszprém	ny		5	3	1	
Zirc	ny		4	2	1	
Tatabánya	–		–	–	–	–
Komárom	–		–	–	–	–
Kisbér	1 * =	folt	3	1	-1	
Esztergom	–		–	–	–	
Komárom	–		–	–	–	
Tatabánya	2		3	2	2	
Csákvár	ny	lep.	1	-1	-2	
Dunaújváros	.		3	1	-1	
Martonvásár	.		2	-2	-4	1
Mór	ny		3	3	1	
Ugyhörcsökp.	–		–	–	–	
Vajdabattyán	. =		5	2	2	
Tiszaörs	–		–	–	–	
Tengyel	. =		6	3	2	
Bátaszék	ny		4	1	1	2
Szekszárd	ny * =	1	3	1	-1	
Szigetvár	1 =	lep.	2	2	-1	
Mohács	–		–	–	–	
Pécs	.	2	3	3	2	3
Siklós	2 =		3	0	-2	
Szigetvár	6 =		2	-1	-3	
Budaörs	ny * =	folt	2	-3	-5	
P. Lőrinc	ny * =	folt	2	1	-3	1
P. Met. Int.	ny	folt	2	1	-2	0
P. Szab. hegy	.	2	-3	-3	-3	
Szegled	. =		5	3	0	1
Szobogókő	–		–	–	–	
Szodoltó	–		–	–	–	
Szirályrét	–		–	–	–	
Szonor	.		2	1	0	
Szgykáta	.		2	1	-2	
Szentendre	1	lep.	1	-1	-2	

19 84.I.15. az utolsó 24 óra adatai

állomás	csapadék (mm)	Hó cm	max. hőmérséklet	min. hőmérséklet	rad. min.	Előző nap napos órái
Vác	ny =	1	1	0	-2	
Vámosmikola	2 * =	folt	3	-1	-1	0
Baja	1	1	4	-1	-1	3
Bácsalmás	.	1	0	-1	-2	
Izsák	.		6	-2	-3	
Kalocsa	1		3	0	-0	2
Kecskemét	. =		3	1	-1	1
Kiskunfélegyháza	ny		3	0	-0	
Kiskunhalas	–		–	–	–	
Kunszentmiklós	. ⊔		2	-2	-2	
Tiszakécske	.		3	1	-0	
Balassagyarmat	3 * =	3	-1	-3	-7	
Romhány	–		–	–	–	
Salgótarján	2 *	8	2	-2	-2	
Eger	1 * =	2	-1	-4	-4	0
Galyatető	1 *	3	-2	-6	-6	
Gyöngyös	1 *	1	0	-2	-3	
Kékestető	2 ⊠ ✓	4	-3	-6	-6	0
Kompolt	ny *	lep.	-0	-1	-2	0
Lőrinci	ny * =	folt	0	-1	-2	
Poroszló	1 *		0	0	-2	
Jászapáti	ny * =		3	3	2	
Jászberény	–		–	–	–	
Karcag	–		–	–	–	
Szolnok	ny * =		2	0	-1	
Tiszaroff	–		–	–	–	
Túrkeve	.		1	0	-1	
Kistelek	–		–	–	–	
Makó	1	lep.	1	1	0	
Szeged	ny =	2	1	-0	-1	2
Szentes	.		2	0	-1	
Borsodnádasd	1 *	2	-1	-4	-8	
Füged	4 * =	4	-2	-2	-5	
Hidasnémeti	3 * =	4	-1	-2	-4	
Jósvafő	4 * =	6	-2	-3	-3	0
Lillafüred	2 * =	2	0	-2	-5	
Miskolc	1 * =	2	-0	-3	-4	
Putnok	ny * =	4	-1	-4	-6	
Sárospatak	–		–	–	–	
Szendrőlád	–		–	–	–	
Tokaj	4 * =	5	-1	-4	-4	
Kisvárda	10 * =	10	0	-3	-3	0
Mátészalka	1 *	3	-3	-3	-4	
Nyíregyháza	3 * =	3	0	-3	-4	0
Nyírlugos	–		–	–	–	
Pátyod	1 *	3	-2	-3	-4	
Tiszabecs	–		–	–	–	
Vásárosnamény	5 * =	7	-2	-3	-4	
Záhony	8 *	8	0	-3	-3	
Berettyóújfalu	ny		-0	-1	-1	
Debrecen	ny * =	lep.	0	-0	-1	0
Hajdúdorog	–		–	–	–	
Hortobágy	–		–	–	–	
Körösszakál	ny ✓	folt	1	-0	-1	
Polgár	–		–	–	–	
Békéscsaba	ny * =	lep.	1	0	-1	2
Mezőhegyes	.	2	1	0	-2	3
Orosháza	–		–	–	–	
Szarvas	ny * =		1	0	-0	1
Szeghalom	1 * =		1	1	-0	

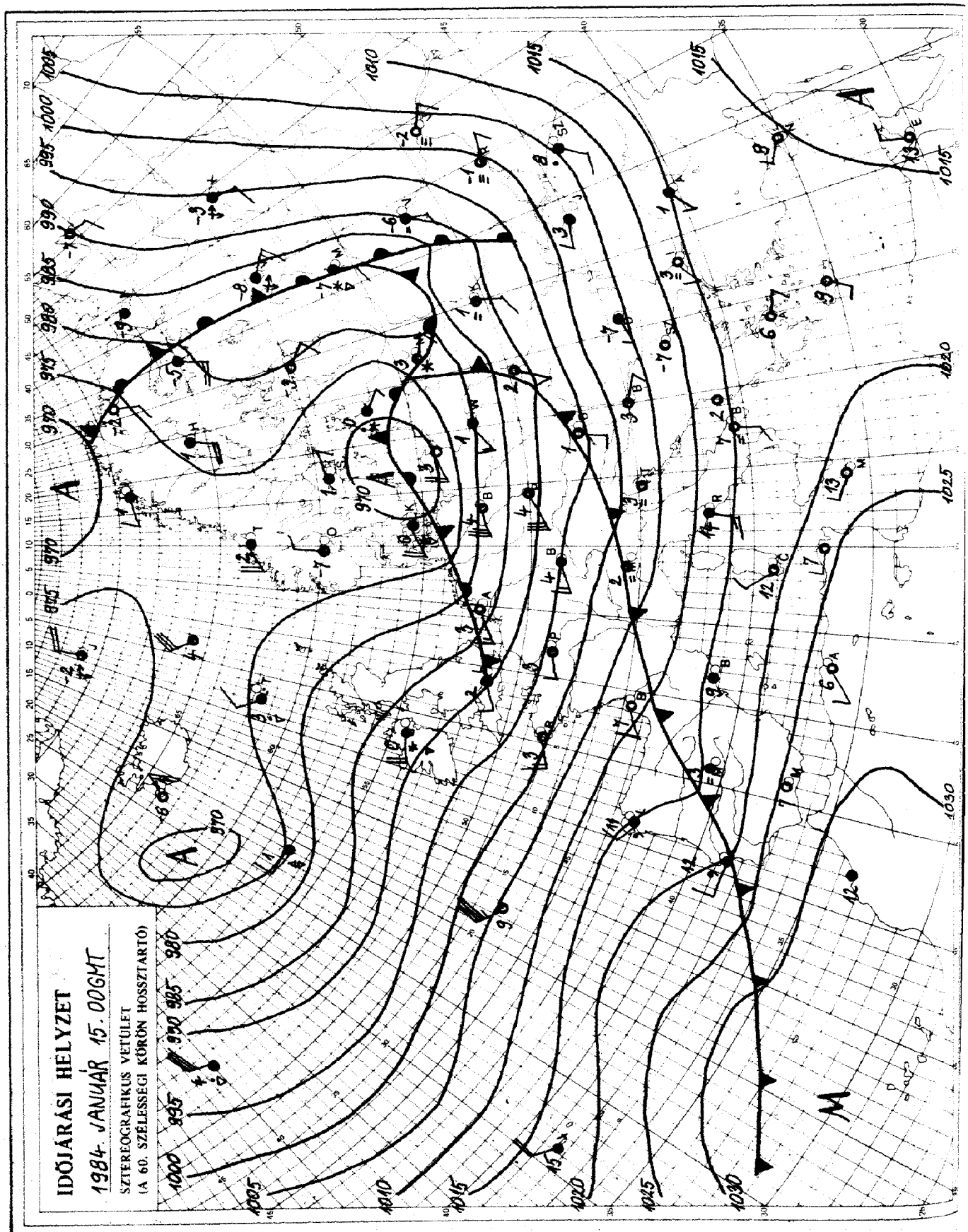

KIADJA: ORSZÁGOS METEOROLÓGIAI SZOLGÁLAT
Készíti: Központi Előrejelző Intézet Analízis- és Rövidtávú Prognózis Központja — T.: 273-018
Megjelenik naponként
Évi előfizetési díja: 1760,- Ft. — Megrendelhető: 1024 Budapest, II., Kitaibel Pál u. 1. — T.: 353-500
Kiadásért felel: az OMSZ elnöke — Szerkesztésért felel: a KEI igazgatója

IDŐJÁRÁSI NAPIJELENTÉS

ЕЖЕДНЕВНЫЙ МЕТЕОРОЛОГИЧЕСКИЙ БЮЛЛЕТЕНЬ · DAILY WEATHER REPORT
BULLETIN QUOTIDIEN DE TEMPS · TÄGLICHER WETTERBERICHT

97. évfolyam 016. szám + Budapest + 1984. január 16. hétfő

Az időjárási helyzet és a várható időjárás:

Kontinensünk középső vidékei fölött nagy sebességü nyugat-kelet irányú áramlási rendszer jött létre, melyben egy-egy terület fölött egy-másfél naponként követik egymást a különböző léghullámok, az időjárási frontok. A Kárpát-medence fölött vasárnap áthaladt nedves léghullám ma délelőtt már az Égei- és Fekete-tenger térségében okozott csapadékos időt. Mögötte szárazabb, jóval hidegebb levegő érkezik. Ugyanakkor ma reggel a Brit-szigetek fölött már megjelent az újabb, nagy nedvességtaralmú, enyhe léghullám, amely Közép-Európa felé tart.

Magyarországon vasárnap borult idő volt, az ország nagy részén hullott csapadék, többnyire egy-két mm, Dél-Délnyugat-Dunántúlon azonban 10-20, sőt helyenként 25 mm-t mértek. Eső, havas eső, havazás egyaránt előfordult. A hőmérséklet csúcsértéke általában 3, 8 fok között, északkeleten 0, +5 fok között alakult. Hétfő hajnalra az ország nagy részén +1, -6 fokig, északkeleten néhol -6, -8 fokig hült le a levegő. Délelőtt a felhőátvonulást helyenként hózápor kisérte. A hőmérséklet 11 órakor -1, +4 fok között váltakozott.

Ma 12 órakor Budapesten a hőmérséklet 3 fok, a tengerszintre átszámitott légnyomás 1021 mbar, mérsékelten emelkedik.

Várható időjárás kedd estig:

Ma változó felhőzetre, szórványos hózáporra számithatunk. Az esti órák-tól több helyen képződik köd. Az éjszaka második felétől nyugat felől beborul az ég, egyre több helyen várható csapadék: eleinte hó, ónos eső, később eső. A többfelé élénk nyugati szél éjszakára mérséklődik. Holnap a szél dél, délnyugat felől országszerte megélénkül.
Várható legalacsonyabb éjszakai hőmérséklet: általában -3,-8 fok között, a havas területeken -10 fok körül,
legmagasabb nappali hőmérséklet kedden: 0, +5 fok között.

H. Bóna Márta s.k.

TÁVOLABBI KILÁTÁSOK SZERDÁTÓL-SZOMBATIG:

Eleinte nyugat felől felszakadozik a felhőzet, s csak futó hózáporok várhatók. Az időszak második felében délnyugat felől ismét megnövekvő felhőzetre, s többfelé csapadékra kell számitani.
A legalacsonyabb hajnali hőmérséklet az időszak elején és végén 0 fok körül, máskor -4, -8 fok között várható.
A legmagasabb nappali hőmérséklet +1, +6 fok között alakul.
Jelentős mennyiségü /legalább napi 5 mm/ csapadék az ország területének 30 százalékán várható.

KÖZÉPTÁVÚ ELŐREJELZŐ OSZTÁLY

A hőmérséklet napi középértéke és eltérése a 100 évi átlagtól /Budapest belterületén/:

1984. I. 15.	3,6°C	+4,9°C

1871 óta ezen a napon Budapesten előfordult

legmagasabb hőmérséklet:	11,8°C /1873/,
legalacsonyabb hőmérséklet:	-16,4°C /1912/.

84.025.

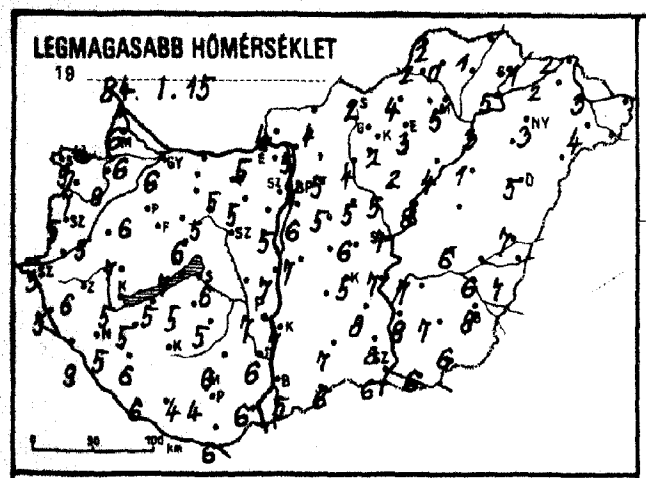
LEGMAGASABB HŐMÉRSÉKLET
19 84. 1. 15

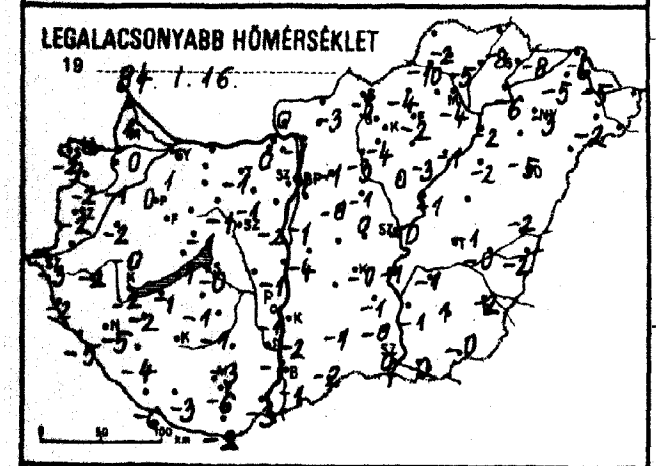
LEGALACSONYABB HŐMÉRSÉKLET
19 84. 1. 16.

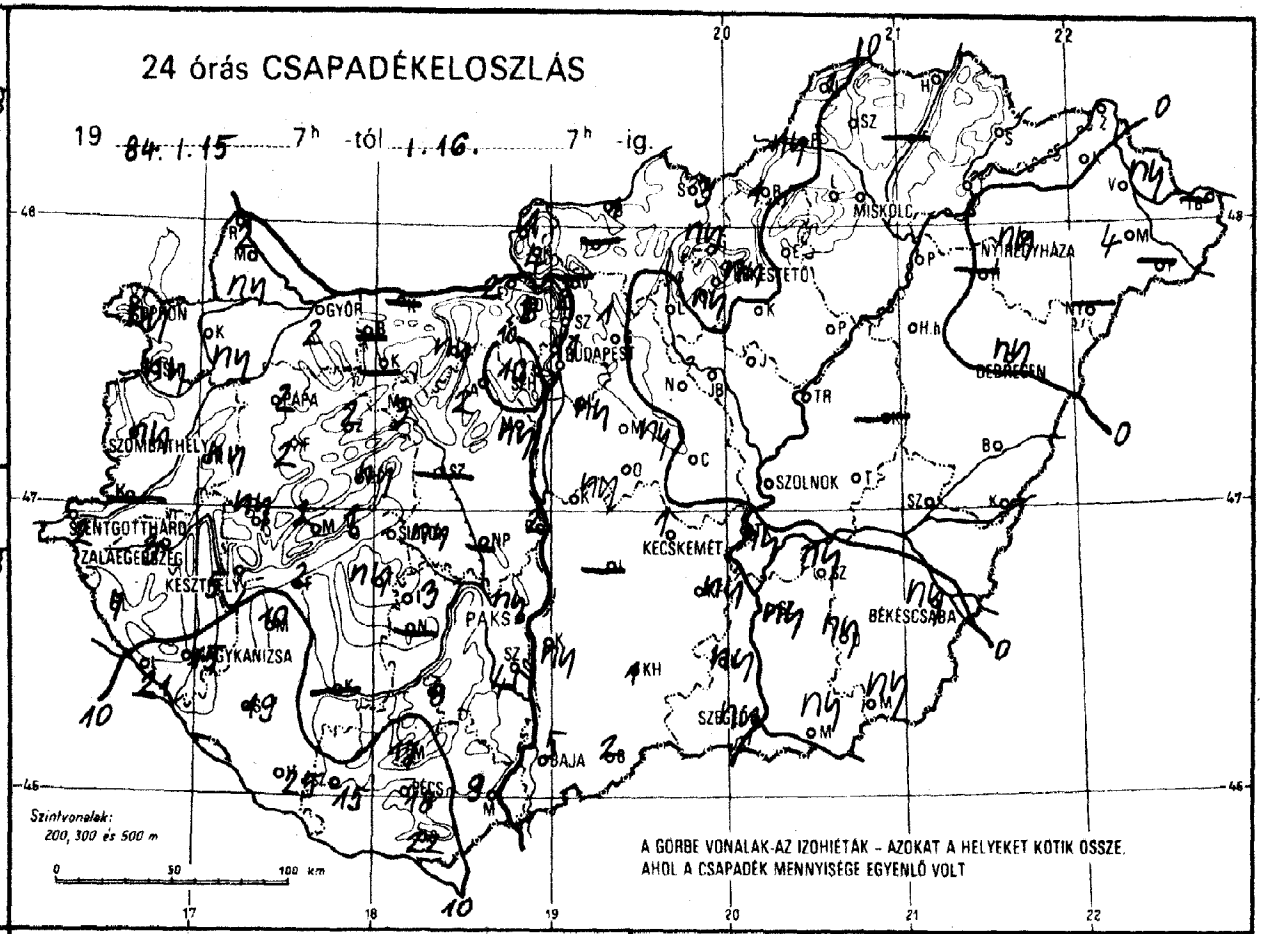
24 órás CSAPADÉKELOSZLÁS
19 84. 1. 15. 7h -tól 1. 16. 7h -ig.
GYŐR
BUDAPEST
MISKOLC
NYÍREGYHÁZA
DEBRECEN
SZOMBATHELY
SZENTGOTTHÁRD
ZALAEGERSZEG
KESZTHELY
SZOLNOK
KECSKEMÉT
PÁKS
BÉKÉSCSABA
SZEGED
BAJA
Szintvonalak:
200, 300 és 500 m
A GÖRBE VONALAK AZ IZOHIÉTÁK – AZOKAT A HELYEKET KÖTIK ÖSSZE, AHOL A CSAPADÉK MENNYISÉGE EGYENLŐ VOLT

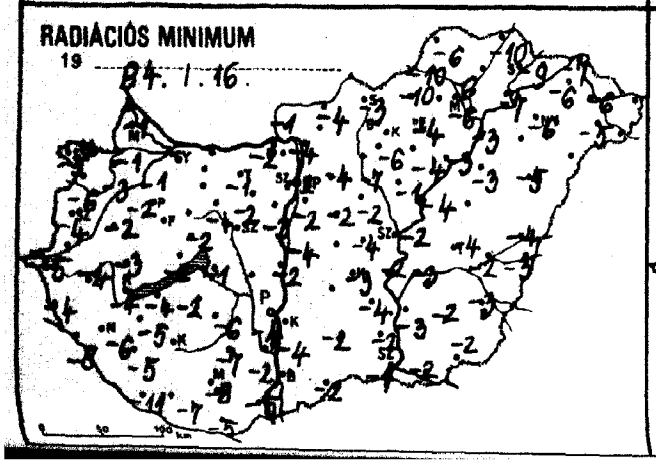
RADIÁCIÓS MINIMUM
19 84. 1. 16.

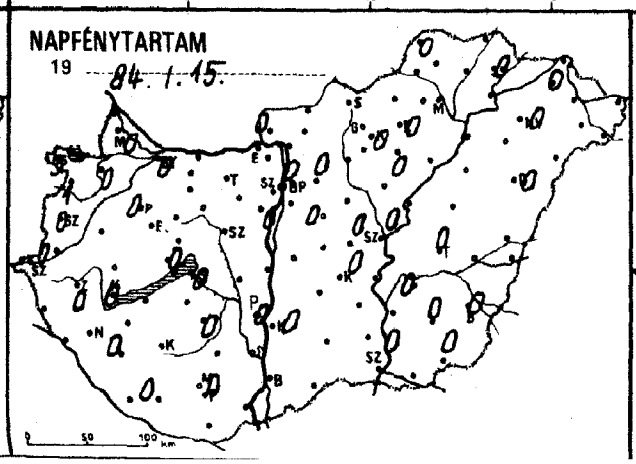
NAPFÉNYTARTAM
19 84. 1. 15.

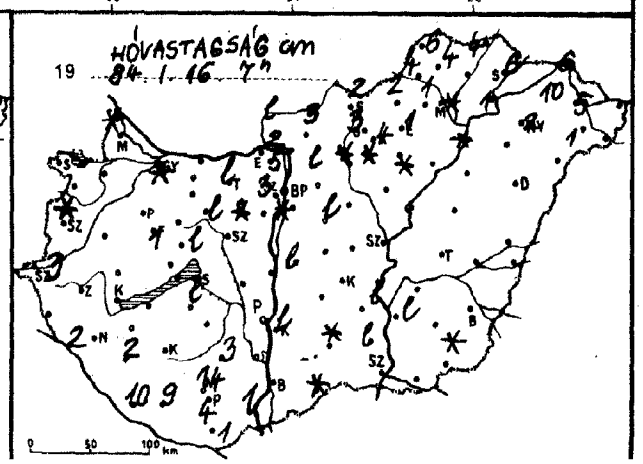
HÓVASTAGSÁG cm
19 84. 1. 16. 7h

1984.I.16. 07.h-ig az utolsó 24 óra adatai						Előző nap napos órái
állomás	csapadék (mm)	Hó cm	max. hőmérséklet	min. hőmérséklet	rad. min.	
Győr	2 * =	folt	6	1	-1	0
Kapuvár	ny * =		8	-1	-3	0
Mosonmagyaróvár	ny * V		6	0	-1	0
Rajka	2 *	folt	6	1	-1	
Sopron	ny ⊔		9	-2	-5	3
Sopronhorpács	ny * ⊔		7	-2	-6	1
Káld	ny * ⊔		5	-2	-2	
Körmend	–		–	–	–	
Szentgotthárd	2	3	3	-3	-5	0
Szombathely	ny * ⊔	folt	5	-2	-4	0
Lenti	7 ≡		5	-2	-4	
Letenye	21 * •	2	9	-5	-8	
Nagykanizsa	15 * =		5	-5	-6	0
Zalaegerszeg	3 ≡		6	-2	-4	0
Farkasgyepű	2 *	1	5	-3	-4	
Keszthely	5 ≡		5	-2	-4	0
Fenyőfő	2 * ⊔		5	-1	-5	0
Sopron	2 *		6	0	-2	0
Tihany	ny ⊔		7	-0	-3	
Siófok	1 * =		7	-1	-2	
Veszprém	ny *	lep.	6	-1	-2	
Pápa	2 * =	2	5	-4	-6	
Győr	2		5	-1	-4	
Komárom	25 * •	10	6	-6	-11	0
Tatabánya	–		–	–	–	
Csákvár	10 * • ⊔		5	-2	-5	
Budafok	ny ⊔		6	-0	-1	0
Budapest	19 * •	2	6	-4	-5	
Budapest	ny *	lep.	5	-1	-2	
Budapest	–		–	–	–	
Esztergom	2 =		5	0	-2	
Csabrendek	–		–	–	–	
Komárom	–		–	–	–	
Tatabánya	ny *	lep.	5	-1	-1	
Csákvár	2 *	folt	5	-1	-2	
Budaújváros	2		7	-1	-2	
Martonvásár	ny ⊔		5	-2	-3	0
Pér	3 *	lep.	5	-1	-4	
Ócsa	–		–	–	–	
Dabadbattyán	–		–	–	–	
Ócsa	3 =		5	-1	-6	0
Dabas	8 * •	3	6	-3	-7	
Ócsa	ny *		7	-1	-4	0
Dabas	4 ⊔		6	-1	-2	
Szabadtető	17 * =	14	4	-4	-6	
Dunahács	9 * • =	1	6	-3	-5	
Ócsa	18 * V	4	4	-6	-8	0
Dunaújváros	22 * • ≡	1	6	-2	-5	
Szentgyörgyvár	15 * ≡	9	4	-3	-7	
Szentgyörgyvár	1 * =	folt	6	-1	-6	
Szentgyörgyvár Lőrinc	ny ⊔		6	-1	-2	0
Budapest Met. Int.	1		7	1	-2	0
Budapest Szab. hegy	10 * •	3	4	-1	-3	
Budapest	• ⊔		6	0	-4	0
Budapest	6 *	5	1	-3	-4	
Budapest	1 * =	lep.	5	-1	-4	0
Budapest	4 *	2	4	-3	-7	
Budapest	ny * ⊔	lep.	5	-0	-2	
Budapest	• ⊔		5	-1	-2	
Budapest	2		6	0	-1	

1984.I.16. 07.h-ig az utolsó 24 óra adatai						Előző nap napos órái
állomás	csapadék (mm)	Hó cm	max. hőmérséklet	min. hőmérséklet	rad. min.	
Vác	–		5	-1	-4	
Vámosmikola	1 *	lep.	4	0	-1	0
Baja	5		5	-1	–	
Bácsalmás	2 =	folt	6	-2	-2	
Izsák	–		–	–	–	
Kalocsa	ny *	lep.	7	-2	-4	0
Kecskemét	1 *		5	-0	-3	0
Kiskunfélegyháza	ny *	lep.	8	-1	-4	
Kiskunhalas	1 * =	folt	7	-1	-2	
Kunszentmiklós	ny * =	lep.	7	-4	-4	
Tiszakécske	ny		7	-1	-2	
Balassagyarmat	1 *	3	4	-3	-4	
Romhány	–		–	–	–	
Salgótarján	3 *	2	2	-3	-3	
Eger	• =	1	3	-2	-4	0
Galyatető	ny * ≡	3	-1	-4	-7	
Gyöngyös	ny *	folt	2	-4	-6	
Kékestető	ny * V	4	-1	-4	-6	0
Kompolt	•	folt	2	-3	-4	0
Lőrinci	• ⊔	folt	4	-3	-7	
Poroszló	• ⊔		4	-1	-3	
Jászapáti	• ⊔		5	0	-1	
Jászberény	• ⊔		6	-1	-4	
Karcag	–		–	–	–	
Szolnok	• ⊔		7	-0	-2	0
Tiszaroff	• ⊔		8	-1	-4	
Túrkeve	• ⊔		6	-1	-4	0
Kistelek	ny *	lep.	8	-0	-2	
Makó	ny		6	0	-2	
Szeged	ny * =		6	0	-1	0
Szentes	ny *	lep.	8	-1	-3	
Borsodnádasd	1 *	2	4	-4	-10	
Füged	–		–	–	–	
Hidasnémeti	•	4	1	-8	-10	
Jósvafő	1 *	6	2	-2	-6	0
Lillafüred	•	1	4	-2	-6	
Miskolc	•	folt	5	-4	-6	–
Putnok	ny * =	4	2	-10	-10	
Sárospatak	• ≡	6	-1	-8	-9	0
Szendrőlád	• ⊔	4	0	-5	-6	
Tokaj	•	1	5	-6	-7	
Kisvárda	• =	10	2	-5	-6	0
Mátészalka	4 * V	1	4	-2	-5	
Nyíregyháza	ny * ⊔	2	3	-3	-6	0
Nyírlugos	–		–	–	–	
Pátyod	–		–	–	–	
Tiszabecs	–		–	–	–	
Vásárosnamény	ny =	5	3	-5	-6	
Záhony	•	6	2	-6	-7	
Berettyóújfalu	•		7	-2	-4	
Debrecen	ny ⊔		5	-5	-5	0
Hajdúdorog	–		–	–	–	
Hortobágy	• ⊔		1	-2	-3	
Körösszakál	•		7	-2	-3	
Polgár	• =	folt	3	-2	-3	
Békéscsaba	ny * ⊔		8	-2	-3	0
Mezőhegyes	ny	folt	6	-0	-2	0
Orosháza	ny *		7	1	-2	0
Szarvas	ny ⊔		7	-1	-3	0
Szeghalom	• =		6	-0	-2	

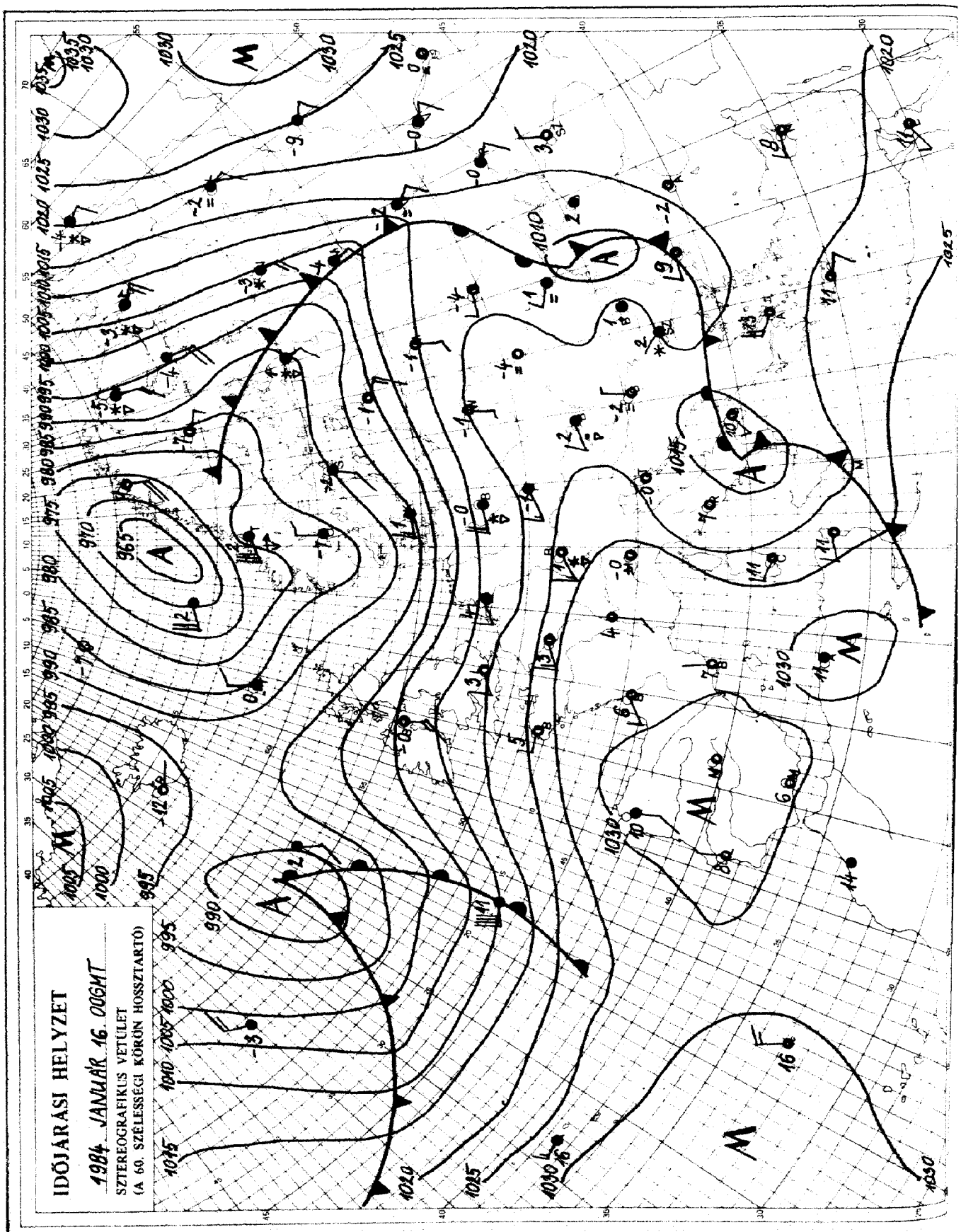

KIADJA: ORSZÁGOS METEOROLOGIAI SZOLGÁLAT
Készíti: Központi Előrejelző Intézet Analízis- és Rövidtávú Prognózis Központja – T.: 273-018
Megjelenik naponként
Évi előfizetési díja: 1760,- Ft. – Megrendelhető: 1024 Budapest, II., Kitaibel Pál u. 1. – T.: 353-500
Kiadásért felel: az OMSZ elnöke – Szerkesztésért felel: a KEI igazgatója

IDŐJÁRÁSI NAPIJELENTÉS

ЕЖЕДНЕВНЫЙ МЕТЕОРОЛОГИЧЕСКИЙ БЮЛЛЕТЕНЬ · DAILY WEATHER REPORT
BULLETIN QUOTIDIEN DE TEMPS · TÄGLICHER WETTERBERICHT

97. évfolyam 017. szám + Budapest + 1984. január 17. kedd

Az időjárási helyzet és a várható időjárás:

Középpontjával Dél-Skandinávia felett mérsékeltövi ciklon örvénylik. A ciklon keleti oldalán egyelőre még enyhe, nagy nedvességtartalmú levegőfajta áramlik Közép-Európán át Kelet-Európa felé. Az enyhe, nedves levegő nyomában szárazabb hideg légtömegek közelednek a kontinens belseje felé. A hideg levegő kedd reggelre eljutott a Berlin-Strassbourg-Bordeaux vonalig. Holnap estig a két eltérő tulajdonságú levegő átvonulása ill. megérkezése határozza meg a Kárpát-medence időjárását, ezért változékony, csapadékos időre számithatunk.

Hétfőn Magyarország déli és északkeleti megyéiben néhol egész napra megmaradt a köd. Ezeken a helyeken a hőmérséklet csúcsértéke -1, +1 fok között volt. Az ország nagy részén kevés felhő boritotta az eget, 3, 6 órán át sütött a nap. A legmagasabb nappali hőmérséklet 2 és 7 fok között alakult. Éjszaka több helyen keletkezett köd, amely hajnalban ill. reggel általában feloszlott. Ugyanakkor nyugat felől beborult az ég az ország területének kb. fele felett. Ma reggel 7 óráig több helyen fordult elő hózápor. A csapadék mennyisége csak kevés helyen érte el a 2 mm-t. Délelőtt országszerte beborult az ég, egyre több helyről jelentettek havazást, havas esőt, esőt. 11 órára -2, +3 fokig emelkedett a hőmérséklet.

Ma 12 órakor Budapesten -1 fokot mértek, a tengerszintre átszámitott légnyomás 1017 mbar, erősen süllyed.

Várható időjárás szerda estig:

Eleinte többnyire borult idő lesz havazással, illetve sokfelé átmenetileg esővel.
Holnap napközben nyugat felől lassanként fölszakad a felhőzet. Felhőátvonulás várható gyakori hózáporokkal.
A sokfelé erős, néhol viharos szél holnap északnyugatira fordul.

A legalacsonyabb éjszakai hőmérséklet: +2, -3,
a kora délutáni hőmérséklet szerdán: 1 és 5 fok között várható.

Pálmási Judit s.k.

A hőmérséklet napi középértéke és eltérése a 100 évi átlagtól /Budapest belterületén/:

1984. I. 16.	3,1°C	+4,2°C

1871 óta ezen a napon Budapesten előfordult

legmagasabb hőmérséklet:	9,8°C /1968/,
legalacsonyabb hőmérséklet:	-15,5°C /1893/.

84.026.

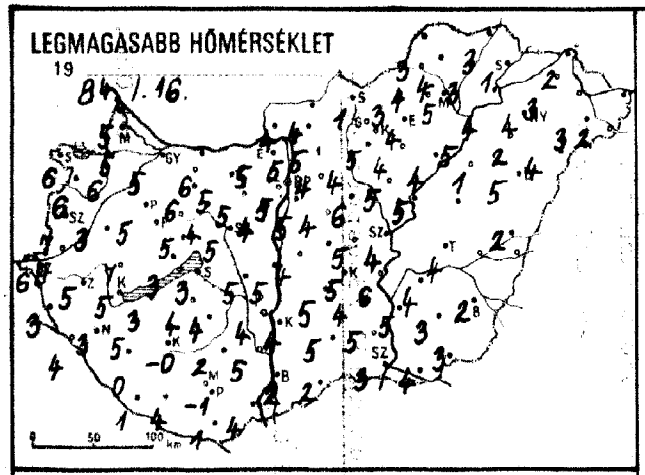
LEGMAGASABB HŐMÉRSÉKLET
19 84. 1. 16.

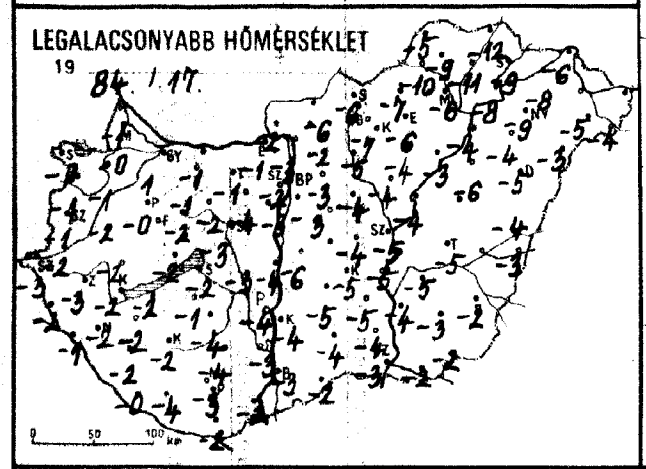
LEGALACSONYABB HŐMÉRSÉKLET
19 84. 1. 17.

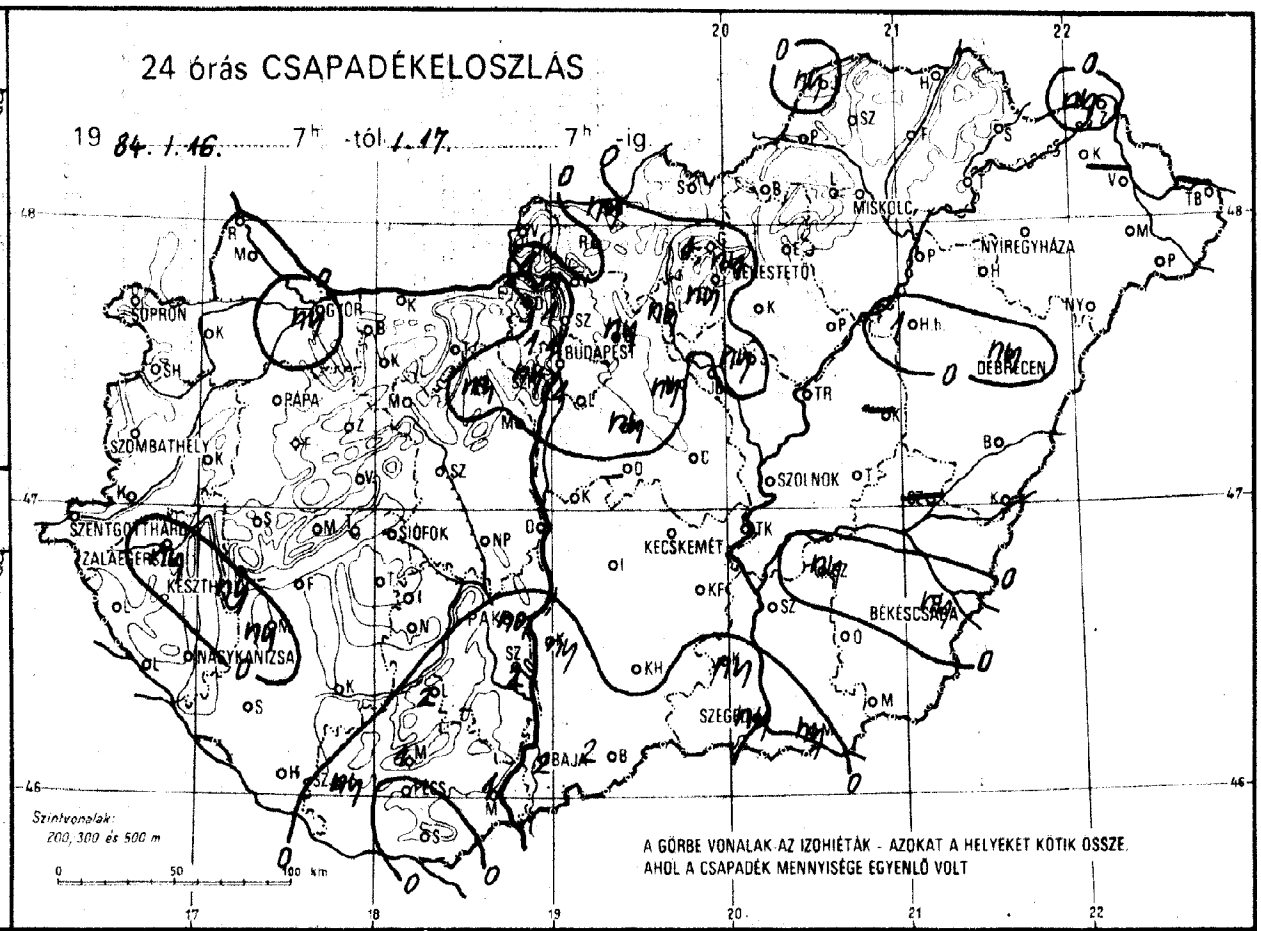
24 órás CSAPADÉKELOSZLÁS
19 84. 1. 16. 7h -tól 1. 17. 7h -ig
SOPRON
PAPA
SZOMBATHELY
BUDAPEST
MISKOLC
NYIREGYHÁZA
DEBRECEN
SZOLNOK
KECSKEMÉT
SIÓFOK
KESZTHELY
NAGYKANIZSA
BÉKÉSCSABA
SZEGED
BAJA
Szintvonalak:
200, 300 és 500 m
A GÖRBE VONALAK AZ IZOHIÉTÁK - AZOKAT A HELYEKET KÖTIK ÖSSZE, AHOL A CSAPADÉK MENNYISÉGE EGYENLŐ VOLT

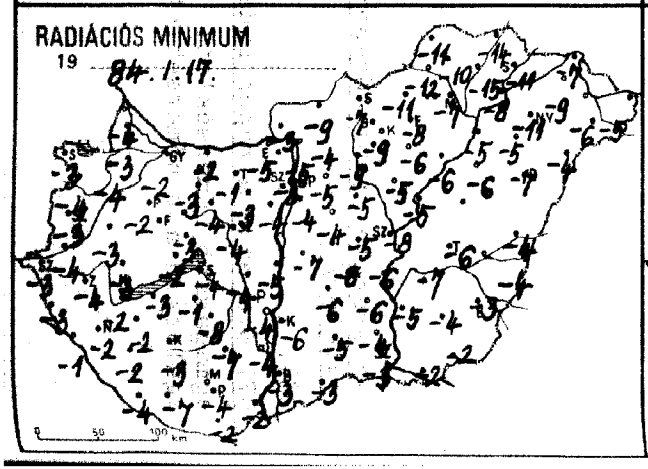
RADIÁCIÓS MINIMUM
19 84. 1. 17.

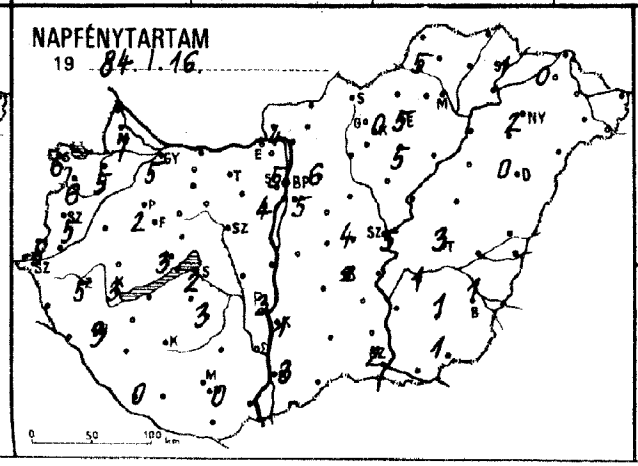
NAPFÉNYTARTAM
19 84. 1. 16.

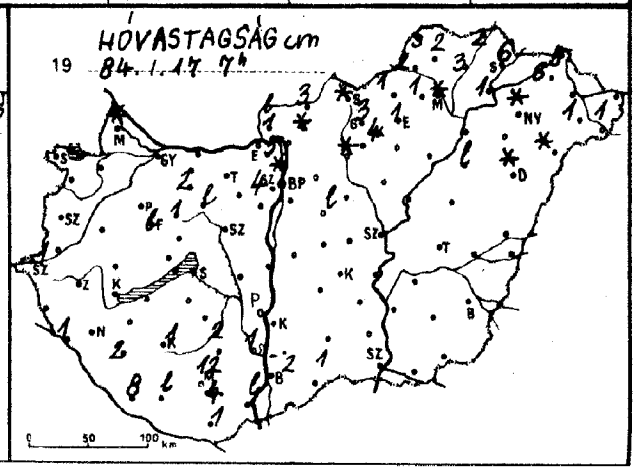
HÓVASTAGSÁG cm
19 84. 1. 17. 7h

1984. I. 17.^{h}-ig az utolsó 24 óra adatai						Előző nap napos órái
állomás	csapadék (mm)	Hó cm	max. hőmérséklet	min. hőmérséklet	rad. min.	
Győr	ny * ⊔		5	1	-2	5
Kapuvár	.		6	-1	-4	5
Mosonmagyaróvár	. ⊔		5	-0	-3	7
Rajka	.	folt	5	-1	-4	
Sopron	.		6	-0	-3	6
Sopronhorpács	. ⊔		6	-1	-4	6
Káld	.		3	-2	-3	
Körmend	.		8	-2	-4	
Szentgotthárd	.	1	6	-3	-3	5
Szombathely	. ⊔		7	-1	-3	5
Lenti	.		3	-2	-3	
Letenye	. ≡	1	4	-1	-1	
Nagykanizsa	. ≡		3	-2	-2	3
Zalaegerszeg	ny * ≡		5	-3	-4	5
Farkasgyepű	.	lep.	4	-2	-6	
Keszthely	ny * ≡		5	-2	-2	3
Mencshely	. V		4	-4	-4	3
Pápa	. ⊔		5	-0	-2	2
Jánosháza	.		7	-2	-3	
Tihany	. ⊔		3	-2	-2	
Veszprém	.		5	-2	-3	
Sárvár	.	1	3	-1	-6	
Csenyód	.		3	-2	-3	
Komokszt. György	. ≡	8	1	-0	-4	0
Kaposvár	.	1	-0	-2	-3	
Marcali	ny * =		5	-2	-2	
Siófok	. ⊔		3	-2	-4	2
Somogyszob	. ⊔	2	0	-2	-2	
Tab	. ⊔		4	-1	-1	
Zábolna	.		5	-1	-3	
Esztergom	. =		5	-1	-5	
Csbér	. ⊔	2	6	-1	-3	
Komárom	.		6	-1	-2	
Tatabánya	.		5	-1	-1	
Csútdoboz	ny *		5	-2	-3	
Budaújváros	.		5	-4	-5	
Martonvasár	. ⊔		4	-4	-4	4
Gyór	. ≡	lep.	4	-2	-4	
Nagyhörcsökp.	.		5	-3	-4	
Szabadbattyán	. ⊔		5	-3	-4	
Ócszemcse	. ⊔		4	-4	-8	3
Fegyel	2 *	2	2	-4	-7	
Ócs	ny * V		4	-4	-4	3
Dekszárd	2 * =	1	5	-3	-4	
Szabadtető	1 * ≡	12	2	-5	-5	
Bátaszéhacs	1 * =	lep.	4	-2	-2	
Paks	. V	4	-1	-3	-4	0
Dombóvár	.	1	1	-2	-2	
Szekszárd	ny * ≡	lep.	4	-4	-7	
Szekszárd-Baörs	1 * ⊔	folt	5	-4	-6	
Szekszárd-Szt. Lőrinc	1 * ⊔		5	-3	-4	5
Szekszárd-Mez. Int.	1 *		5	-2	-3	5
Szekszárd-Szőlőhegy	ny * ≡	4	2	-5	-6	
Bátaszék	. ⊔		5	-4	-5	4
Bátaszéki-tógőkő	.	5	-1	-4	-6	
Mohács	ny * =		4	-3	-5	6
Sárpilis	1 *	1	3	-5	-10	
Baja	ny * ⊔	lep.	4	-3	-4	
Bátya	ny * ⊔		6	-4	-5	
Csátalja	1		5	-2	-3	

1984. I. 17.^{h}-ig az utolsó 24 óra adatai						Előző nap napos órái
állomás	csapadék (mm)	Hó cm	max. hőmérséklet	min. hőmérséklet	rad. min.	
Vác	1 * ⊔		5	-3	-5	
Vámosmikola	.	lep.	4	-2	-3	4
Baja	2 * V	2	2	-3	-3	3
Bácsalmás	2 * V	1	2	-2	-3	
Izsák	. ⊔		5	-5	-6	
Kalocsa	ny *		4	-4	-6	1
Kecskemét	. V		5	-5	-8	2
Kiskunfélegyháza	. ⊔		4	-5	-6	
Kiskunhalas	. ⊔		5	-4	-5	
Kunszentmiklós	. ⊔		4	-6	-7	
Tiszakécske	. ⊔		6	-5	-6	
Balassagyarmat	ny *	3	4	-6	-9	
Romhány	.	folt	5	-2	-4	
Salgótarján	. ⊔	folt	1	-6	-7	
Eger	. V	1	4	-6	-8	5
Galyatető	1 * ≡	3	-2	-7	-10	
Gyöngyös	ny *		5	-7	-9	
Kékestető	ny * V	4	-3	-6	-9	0
Kompolt	. ⊔		4	-4	-6	5
Lőrinci	ny * ⊔	folt	4	-5	-9	
Poroszló	. ⊔		4	-3	-6	
Jászapáti	ny * ⊔		5	-4	-5	
Jászberény	. ⊔		5	-4	-6	
Karcag	–		–	–	–	
Szolnok	. ⊔		4	-5	-8	5
Tiszaroff	. ⊔		5	-4	-5	
Túrkeve	. V		4	-5	-6	3
Kistelek	ny * ⊔		5	-4	-4	
Makó	ny * V		4	-2	-2	
Szeged	ny * V		3	-3	-3	2
Szentes	. ⊔		5	-4	-5	
Borsodnádasd	.	1	3	-7	-11	
Fügöd	. =	3	3	-11	-15	
Hidasnémeti	. =	2	3	-12	-14	
Jósvafő	ny * ⊔	5	3	-5	-11	5
Lillafüred	.	1	3	-3	-5	
Miskolc	. =	folt	5	-6	-7	–
Putnok	. ≡	2	4	-10	-12	
Sárospatak	. ≡	6	1	-9	-11	1
Szendrőlád	. ≡	2	4	-9	-10	
Tokaj	. =	1	4	-8	-8	
Kisvárda	. =	6	3	-8	-9	0
Mátészalka	. V	1	3	-5	-6	
Nyíregyháza	.	folt	4	-9	-11	2
Nyírlugos	. ⊔	folt	4	-3	-4	
Pátyod	. ⊔	1	2	-4	-5	
Tiszabecs	–		–	–	–	
Vásárosnamény	–		–	–	–	
Záhony	ny * V	5	2	-6	-7	
Berettyóújfalu	.		2	-4	-4	
Debrecen	ny * V	folt	5	-5	-7	0
Hajdúdorog	. =		2	-4	-5	
Hortobágy	1 * V	lep.	1	-6	-6	
Körösszakál	.		–	-3	-4	
Polgár	. =		5	-4	-5	
Békéscsaba	ny * ⊔		2	-2	-3	1
Mezőhegyes	. =		3	-2	-2	1
Orosháza	. ⊔		3	-3	-4	1
Szarvas	ny * ⊔		4	-5	-7	1
Szeghalom	–		–	–	–	

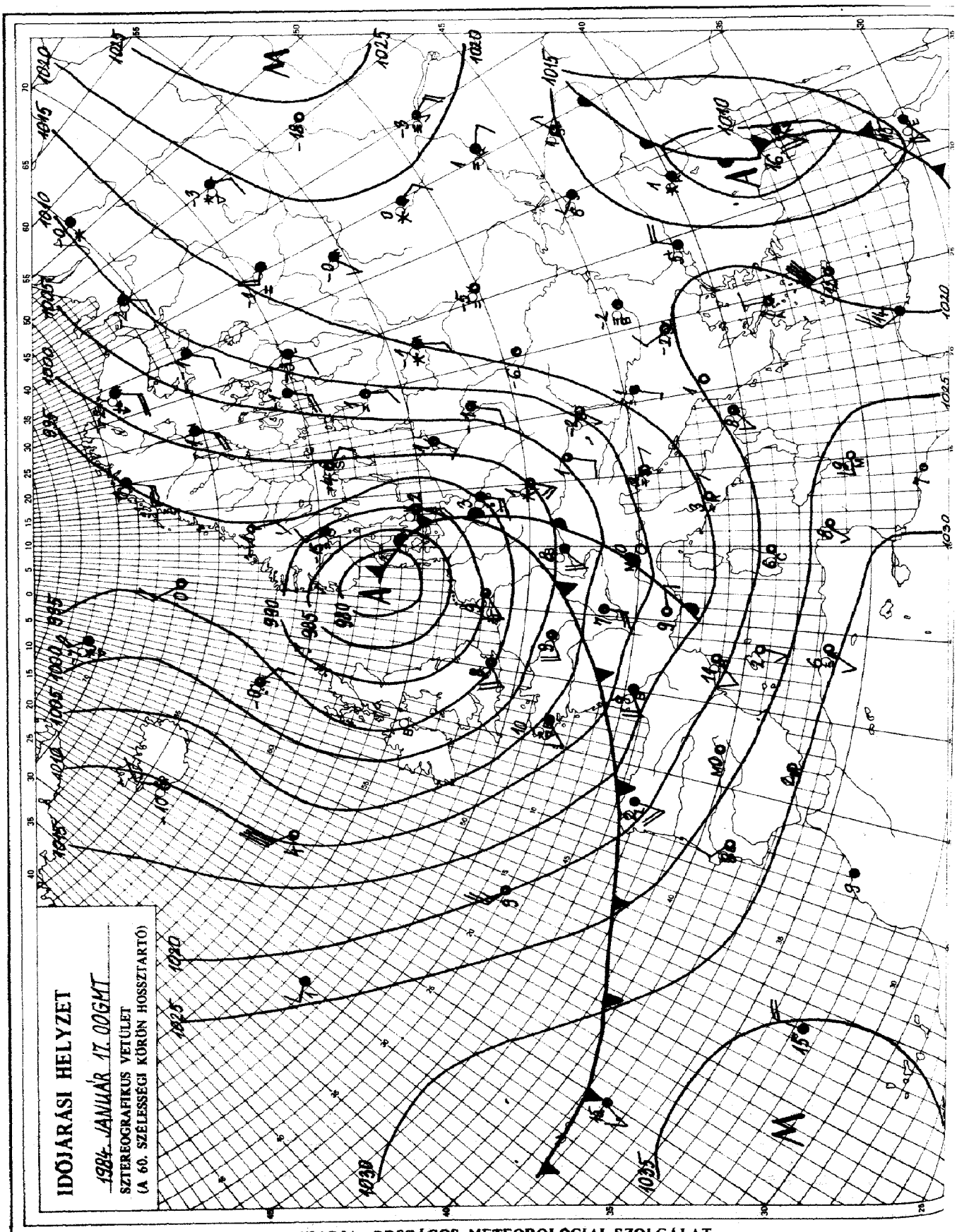

KIADJA: ORSZÁGOS METEOROLOGIAI SZOLGÁLAT
Készíti: Központi Előrejelző Intézet Analízis- és Rövidtávú Prognózis Központja – T.: 273-018
Megjelenik naponként
Évi előfizetési díja: 1760,- Ft. – Megrendelhető: 1024 Budapest, II., Kitaibel Pál u. 1. – T.: 353-500
Kiadásért felel: az OMSZ elnöke – Szerkesztésért felel: a KEI igazgatója

Jelmagyarázat a havi mellékletben

IDŐJÁRÁSI NAPIJELENTÉS

ЕЖЕДНЕВНЫЙ МЕТЕОРОЛОГИЧЕСКИЙ БЮЛЛЕТЕНЬ · DAILY WEATHER REPORT
BULLETIN QUOTIDIEN DE TEMPS · TÄGLICHER WETTERBERICHT

97. évfolyam 018. szám + Budapest + 1984. január 18. szerda

Az időjárási helyzet és a várható időjárás:

Szárazföldünk legnagyobb részén szeles, változékony az időjárás. Igen nagyméretü ciklon örvénylik a Skandináv-félsziget fölött. A légörvény hatására nyugat-keleti áramlás alakult ki Közép- és Nyugat-Európában. Az óceán felől érkeznek a nedves, illetve szárazabb, és egyre hidegebb léghullámok. Az első hullám reggel már túljutott Magyarországon és akkor a Keleti Kárpátokban és a Balkán-félszigeten okozott esőket és néhol havazást. Futó esőt, záporokat jelentettek Franciaországból és a Német alföldről. Hózáporok fordultak elő a Brit-szigeteken. Hazánkat átmenetileg szárazabb és hidegebb levegő éri el. Kevesebb lesz a felhő és kismértékü lehülésre is számitani kell.

Kedden Magyarország fölött többnyire borult volt az ég. Többfelé volt inkább csak kisebb csapadék. Havazás, ónoseső, majd egyre inkább eső fordult elő. Jelentősebb havazás csak az Északi hegyvidéken volt. A nyugat felől közeledő hidegfront az éjszakai órákban vonult át az országon. A front eléggé vastag felhőzetéből többfelé volt jelentősebb mennyiségü csapadék. Ma reggel 7 óráig általában csapadéknyom és 7 mm között mértek, de Szabolcsban általában 10-14, illetve a Dél-Dunántúlon 9-15 mm is előfordult. Kedden napközben élénk, helyenként erős déli szél fújt. A hőmérséklet csúcsértéke általában 1 és 7 fok között alakult, de északkeleten csak 0 fok körül volt. A legalacsonyabb éjszakai hőmérséklet +3 és -4 fok között volt, a hóval boritott Északi hegységben volt hidegebb. Ma délelőtt északnyugaton és északon fölszakadozott a felhőzet. Helyenként megerősödött az északnyugati szél. A hőmérséklet 11 órára 1 és 6 fok közé emelkedett.

Ma 12 órakor Budapesten 6 fokot mértek, a tengerszintre átszámitott légnyomás 1018 mbar, gyengén emelkedik.

Várható időjárás csütörtök estig:

Lassan a déli és keleti országrészben is fölszakadozik a felhőzet és országszerte változóan felhős idő várható.
Ma még néhány helyen kialakul átfutó hózápor, csütörtökön csapadék már sehol sem valószinü.
Az élénk, helyenként erős északnyugati szél éjszakára mérséklődik.
Hajnalban néhány helyen köd alakul ki.

A legalacsonyabb éjszakai hőmérséklet: -2, -7,
a legmagasabb nappali hőmérséklet csütörtökön: 0 és +5 fok között várható.

Németh Lajos s.k.

A hőmérséklet napi középértéke és eltérése a 100 évi átlagtól /Budapest belterületén/:

1984. I. 17.	0,4°C	+1,3°C

1871 óta ezen a napon Budapesten előfordult

legmagasabb hőmérséklet:	12,8°C /1917/,
legalacsonyabb hőmérséklet:	-14,8°C /1963/.

84.027.

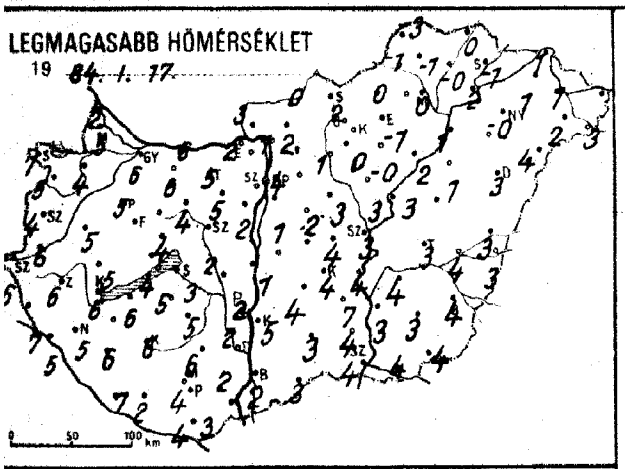
LEGMAGASABB HŐMÉRSÉKLET
19 84. I. 17.

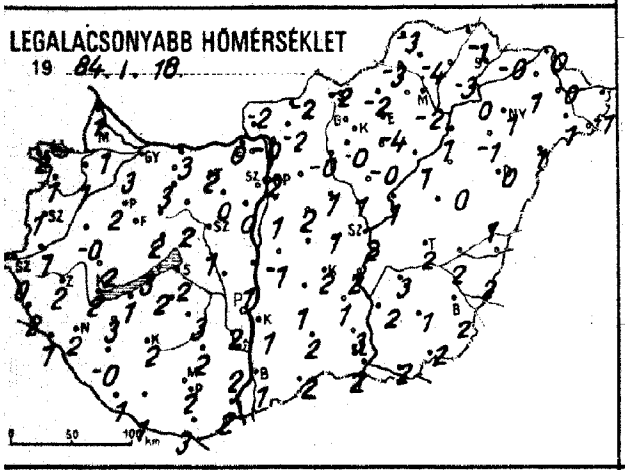
LEGALACSONYABB HŐMÉRSÉKLET
19 84. I. 18.

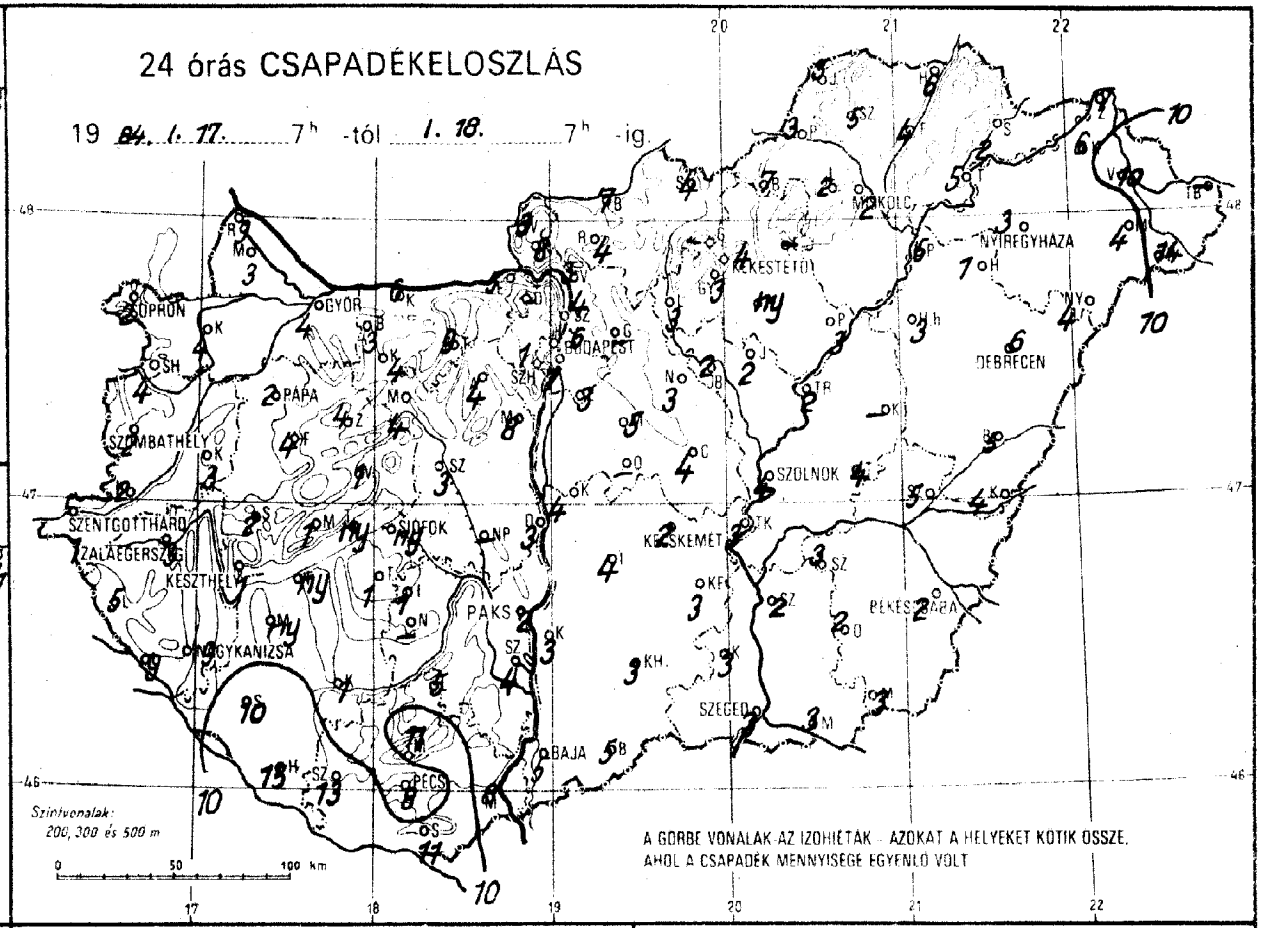
24 órás CSAPADÉKELOSZLÁS
19 84. I. 17. 7h -tól I. 18. 7h -ig.
GYŐR
PÁPA
SZOMBATHELY
SZENTGOTTHÁRD
ZALAEGERSZEG
KESZTHELY
SIÓFOK
PAKS
NAGYKANIZSA
PÉCS
BAJA
SZEGED
KECSKEMÉT
SZOLNOK
DEBRECEN
NYÍREGYHÁZA
MISKOLC
KÉKESTETŐ
BUDAPEST
PÉKESCSABA
Szintvonalak:
200, 300 és 500 m
A GÖRBE VONALAK AZ IZOHIÉTÁK - AZOKAT A HELYEKET KÖTIK ÖSSZE,
AHOL A CSAPADÉK MENNYISÉGE EGYENLŐ VOLT

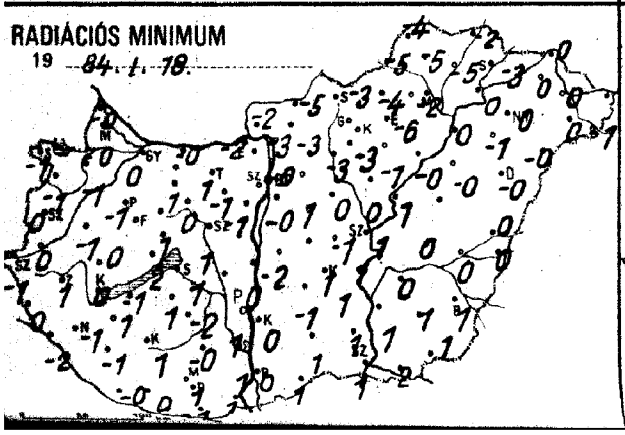
RADIÁCIÓS MINIMUM
19 84. I. 18.

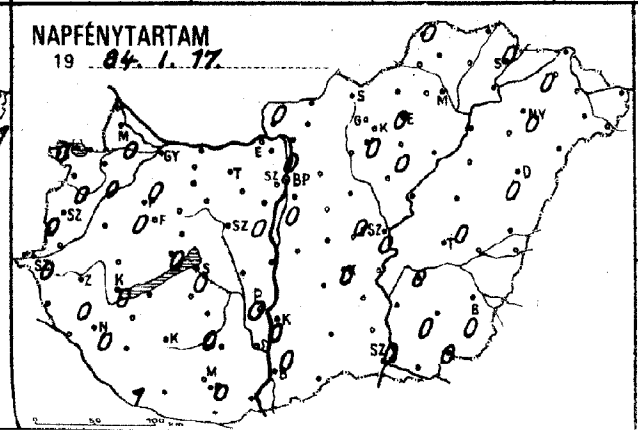
NAPFÉNYTARTAM
19 84. I. 17.

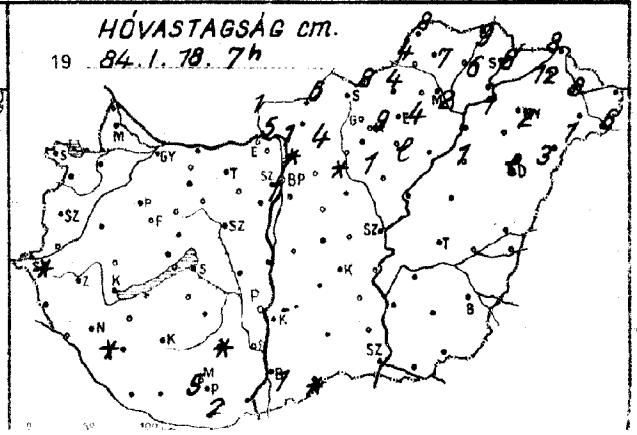
HÓVASTAGSÁG cm.
19 84. I. 18. 7h

1984.I.18.^{h}-ig az utolsó 24 óra adatai						Előző nap napos órái
állomás	csapadék (mm)	Hó cm	max. hőmérséklet	min. hőmérséklet	rad. min.	
Győr	4 * =		6	3	0	0
Kapuvár	4		4	1	-1	0
Mosonmagyaróvár	3 * =		5	1	-0	0
Rajka	9		2	1	-0	
Sopron	2 ▽		7	2	-1	0
Sopronhorpács	4		5	1	-1	0
Kőszeg	3 *		5	-0	-1	
Körmend	2		6	1	0	
Szentgotthárd	1 =	folt	6	0	-1	0
Szombathely	2		4	1	0	
Lenti	5 =		7	2	0	
Letenye	9		5	1	-2	
Nagykanizsa	9 ▽ =		5	2	-1	0
Zalaegerszeg	3 * .		6	2	1	0
Farkasgyepű	4		5	0	-1	
Keszthely	1 ▽		6	2	-0	0
Mencshely	1		3	2	-2	0
Pápa	2 *		5	2	-1	0
Sümeg	2 ≡		5	2	0	
Tihany	ny *		4	3	2	
Veszprém	1		4	2	1	
Zirc	4 =		5	1	0	
Fonyód	ny ,		4	1	-1	
Homokszt. György	15 =		7	1	-0	1
Kaposvár	1		6	2	1	
Marcali	ny =		6	3	1	
Siófok	ny ⊔		3	2	1	0
Somogyszob	10	folt	6	-0	-1	
Tab	1		5	2	1	
Bábolna	3 ▽		6	2	-0	
Esztergom	5 ▽ ≡		2	0	-2	
Kisbér	4 =		6	3	1	
Komárom	6 *		6	3	-0	
Tatabánya	9		5	2	1	
Alcsútdoboz	4 *		5	0	-1	
Dunaújváros	3		2	1	0	
Martonvásár	8		2	-0	-1	0
Mór	4		4	2	0	
Nagyhörcsökp.	–		–	–	–	
Szabadbattyán	3 , =		2	1	1	
Tregszemcse	1		5	3	-2	0
Lengyel	5 =	folt	6	2	-0	
Paks	2 ∨		2	2	1	0
Szekszárd	4 =		2	2	1	
Árpádtető	11	5	2	1	-1	
Mohács	8		3	2	1	
Pécs	8 ▼	2	4	2	1	0
Siklós	11 =		4	3	-1	
Szigetvár	13 =		2	1	0	
Budaörs	7 * ⊔		1	-1	-2	
Bp. Lőrinc	3 * =		1	1	-0	0
Bp. Met. Int.	6 * .		4	2	-0	0
Bp. Szab. hegy	1 *	1	2	-5	-10	
Cegléd	4 =		4	1	-1	0
Dobogókő	–		–	–	–	
Gödöllő	–		–	–	–	–
Királyrét	8 *	5	-1	-2	-5	
Monor	5		2	2	1	
Nagykáta	3 *		3	1	0	
Szentendre	4	folt	1	-1	-1	

1984.I.18.^{h}-ig az utolsó 24 óra adatai						Előző nap napos órái
állomás	csapadék (mm)	Hó cm	max. hőmérséklet	min. hőmérséklet	rad. min.	
Vác	3 * =	1	1	-0	-3	
Vámosmikola	3 ≡	1	3	-2	-2	0
Baja	5 ▼	1	2	1	0	0
Bácsalmás	5 =	folt	3	2	1	
Izsák	4 =		5	1	-1	
Kalocsa	3		2	1	0	0
Kecskemét	2 =		4	2	1	0
Kiskunfélegyháza	3		7	1	1	
Kiskunhalas	3 =		3	2	1	
Kunszentmiklós	4 ⊔		1	-1	-2	
Tiszakécske	3		4	2	1	
Balassagyarmat	7 * =	6	0	-2	-5	
Rimahány	4 *	4	2	-2	-3	
Salgótarján	4 * ≡	8	2	-2	-3	
Eger	–		-1	-4	-6	0
Galyatető	–		–	–	–	
Gyöngyös	3 *	1	0	-0	-3	
Kékestető	4 ▽ ▼	9	-3	-3	-4	0
Kompolt	ny ⊔	lep.	-0	-0	-1	0
Lőrinci	3 *	folt	1	-0	-3	
Poroszló	3 *		2	1	-0	
Jászapáti	2 =		3	1	0	
Jászberény	2 =		2	-3	-3	
Karcag	–		–	–	–	
Szolnok	4		3	2	1	0
Tiszaroff	2 =		3	1	1	
Túrkeve	4 =		3	2	0	0
Kistelek	3 ▽ =		4	3	1	
Makó	3 =		4	2	2	
Szeged	3 ▼		4	2	1	0
Szentes	2		3	2	1	
Borsodnádasd	7 *	4	0	-2	-4	
Füzesgyarmat	4 * ≡	6	-0	-3	-5	
Hidasnémeti	6 * =	9	0	-1	-2	
Jósvafő	3 * =	8	-3	-3	-4	0
Lillafüred	2 * ≡	4	0	-1	-3	
Miskolc	2 * ≡	2	0	-2	-2	–
Putnok	3 * ≡	4	-1	-3	-5	
Sárospatak	2 * ≡	8	-1	-0	-3	0
Szendrőlád	5 * =	7	-1	-4	-5	
Tokaj	5 * .	1	2	0	0	
Kisvárda	6 * =	12	1	1	0	0
Mátészalka	4 * .	1	2	1	0	
Nyíregyháza	3 * =	2	2	-1	0	0
Nyírlugos	4 * =	3	4	1	-0	
Pátyod	14 *	6	3	-1	-1	
Tiszabecs	–		–	–	–	
Vásárosnamény	10 * =	8	1	0	0	
Záhony	7 *	8	1	0	0	
Berettyóújfalu	5 ⊔		3	1	0	
Debrecen	6 ▽ =	lep.	3	0	-0	0
Hajdúdorog	1 =	1	-0	-1	-1	
Hortobágy	3 * ≡		1	0	-0	
Körösszakál	4		3	2	0	
Polgár	5 * =	1	1	1	0	
Békéscsaba	2 ⊔		4	2	1	0
Mezőhegyes	3		4	2	1	0
Orosháza	2		3	1	1	0
Szarvas	3 =		4	3	0	0
Szeghalom	5 =		4	2	0	

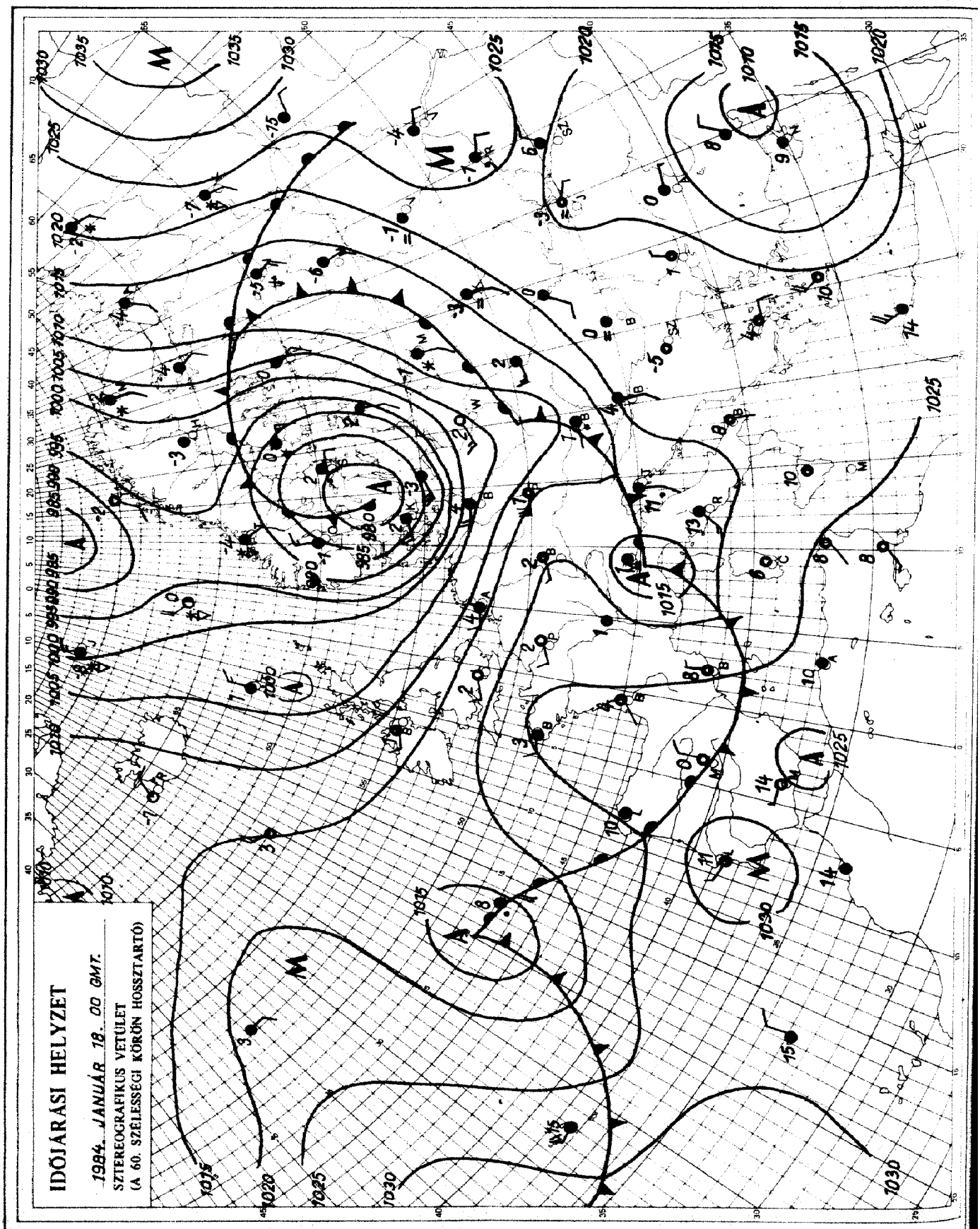

KIADJA: ORSZÁGOS METEOROLÓGIAI SZOLGÁLAT
Készíti: Központi Előrejelző Intézet Analízis- és Rövidtávú Prognózis Központja – T.: 273-018
Megjelenik naponként
Évi előfizetési díja: 1760,- Ft. – Megrendelhető: 1024 Budapest, II., Kitaibel Pál u. 1. – T.: 353-500
Kiadásért felel: az OMSZ elnöke – Szerkesztésért felel: a KEI igazgatója

IDŐJÁRÁSI NAPIJELENTÉS

ЕЖЕДНЕВНЫЙ МЕТЕОРОЛОГИЧЕСКИЙ БЮЛЛЕТЕНЬ · DAILY WEATHER REPORT
BULLETIN QUOTIDIEN DE TEMPS · TÄGLICHER WETTERBERICHT

97. évfolyam 019. szám + Budapest + 1984. január 19. csütörtök

Az időjárási helyzet és a várható időjárás:

Európa legnagyobb részén továbbra is ciklonok alakitják az időjárást. Középpontjával Finnország térsége fölött örvénylik egy alacsony nyomású légköri képződmény, hatására a Balti-tenger medencéjében, valamint a Szovjetunió európai területének északkeleti részén gyakran havazik, hózáporok vannak. Ugyancsak ciklon található a kontinens nyugati-délnyugati partvidékén is. Ez gyorsan halad kelet felé, igy a hét végén döntő meghatározója lesz a Kárpát-medence időjárásának is. Az Alpok és Kárpátok térségében egyelőre azonban még anticiklon található, igy főleg a hajnali órákban többfelé köd alakul ki.

Hazánkban szerdán északnyugat felől csökkent a felhőzet, és a felhőátvonulásokból néhány helyen még futó zápor, hózápor is kialakult. Elsősorban a Dunántúlon fokozódott átmenetileg viharossá az északnyugati szél. A kora délutáni hőmérséklet északkeleten 0, +3 fok, másutt +4 és +8 fok között alakul. Csütörtök hajnalra az ország nagy részén -2, -7, északkeleten helyenként -8, -15 fokig hült le a levegő. Elsősorban a déli, délnyugati megyékben reggelre sürü, zúzmarás köd képződött, amelynek egy része délelőtt is megmaradt. 11 órakor a ködös helyeken -2, -7, másutt -1, +3 fokot mutattak a hőmérők.

Ma 12 órakor Budapesten +3 fokot mértek, a tengerszintre átszámitott légnyomás 1022 mbar, alig változik.

Várható időjárás péntek estig:

Eleinte általában gyengén felhős, száraz idő várható. később - az esti óráktól - délnyugat felől fokozatosan beborul az ég és országszerte várható havazás, amelyet pénteken elszórtan - átmenetileg - eső vált fel. Délnyugaton helyenként tartós lesz a köd. A megélénkülő déli szelet holnap a Dunántúlon időnként erős széllökések kisérik.
Várható legalacsonyabb éjszakai hőmérséklet: általában 0 fok körül, keleten, északkeleten azonban -4 és -8 fok között alakul.
Legmagasabb nappali hőmérséklet pénteken 0 és +5 fok között lesz.

Bozóki István s.k.

TÁVOLABBI KILÁTÁSOK SZOMBATTÓL-KEDDIG:

Nyugat felől lassan megkezdődik a felhőzet felszakadozása, változóan felhős lesz az ég, a tartós csapadék fokozatosan megszünik. Legalacsonyabb hajnali hőmérséklet eleinte 0 fok körül, majd -5 fok körül, de a hóval fedett helyeken a derült éjszakákon -10 fok közelében várható. Legmagasabb nappali hőmérséklet -1, +4 fok között alakul. Jelentős mennyiségü /legalább napi 5 mm/ csapadék az ország területének 60 százalékán várható, főleg a keleti országrészben.

KÖZÉPTÁVÚ ELŐREJELZŐ OSZTÁLY

A hőmérséklet napi középértéke és eltérése a 100 évi átlagtól /Budapest belterületén/:

1984. I. 18.	4,2°C	+5,3°C

1871 óta ezen a napon Budapesten előfordult

legmagasabb hőmérséklet:	14,0°C /1975/,
legalacsonyabb hőmérséklet:	-17,2°C /1891/.

84.028.

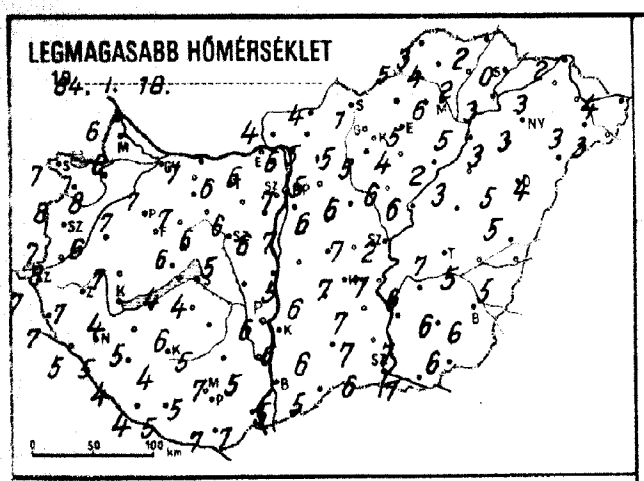
LEGMAGASABB HŐMÉRSÉKLET
1984. I. 18.

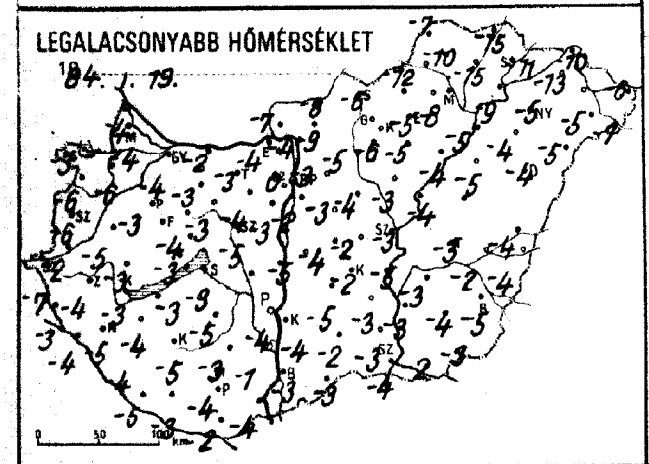
LEGALACSONYABB HŐMÉRSÉKLET
1984. I. 19.

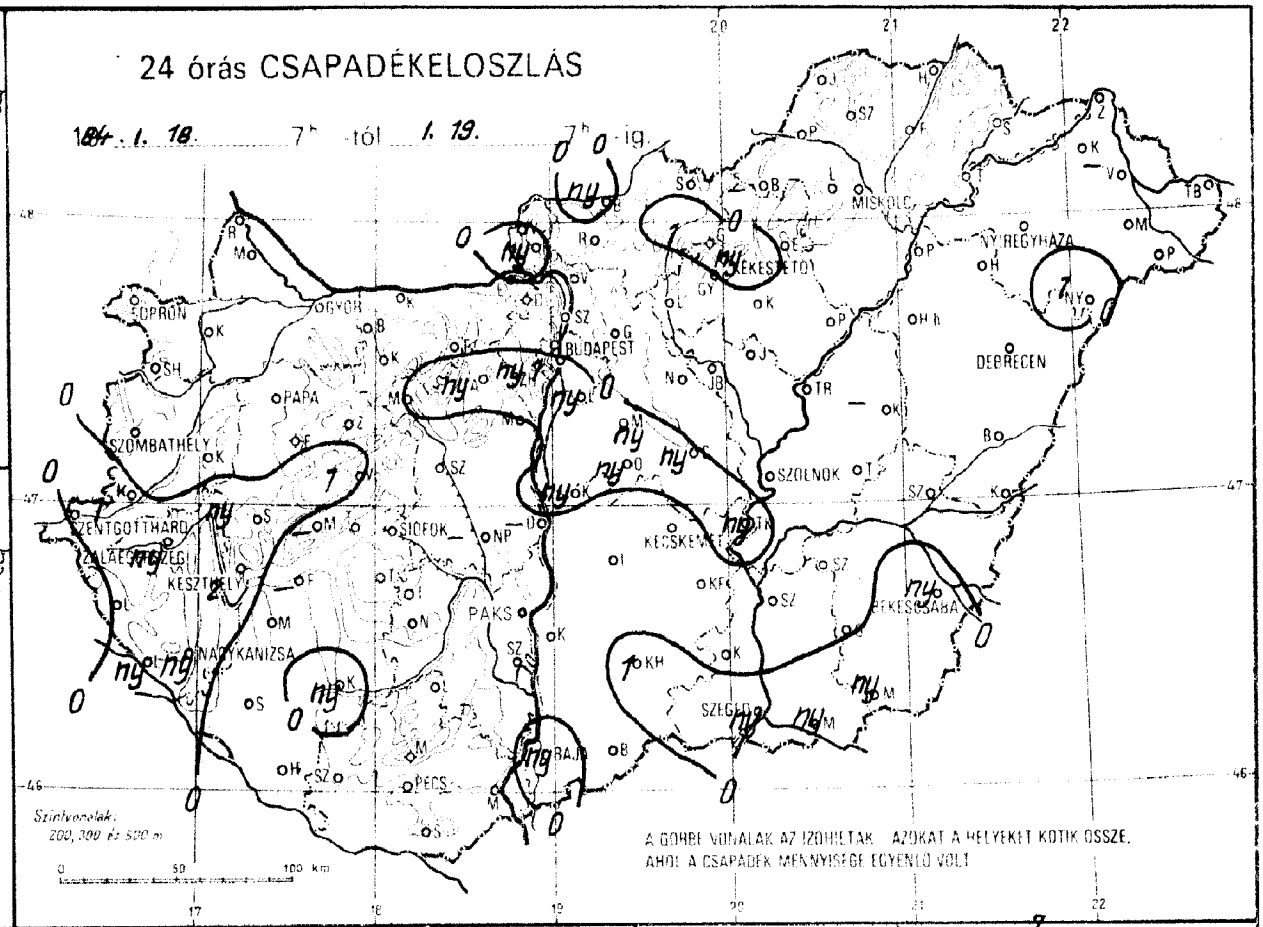
24 órás CSAPADÉKELOSZLÁS
1984. I. 18. 7h -tól I. 19. 7h -ig
MISKOLC
NYÍREGYHÁZA
DEBRECEN
GYŐR
BUDAPEST
PAPA
SZOMBATHELY
SZOLNOK
KECSKEMÉT
SIÓFOK
KESZTHELY
PAKS
SZEGED
PÉCS
Szintvonalak: 200, 300 és 500 m
A GÖRBE VONALAK AZ IZOHIETÁK. AZOKAT A HELYEKET KÖTIK ÖSSZE, AHOL A CSAPADÉK MENNYISÉGE EGYENLŐ VOLT

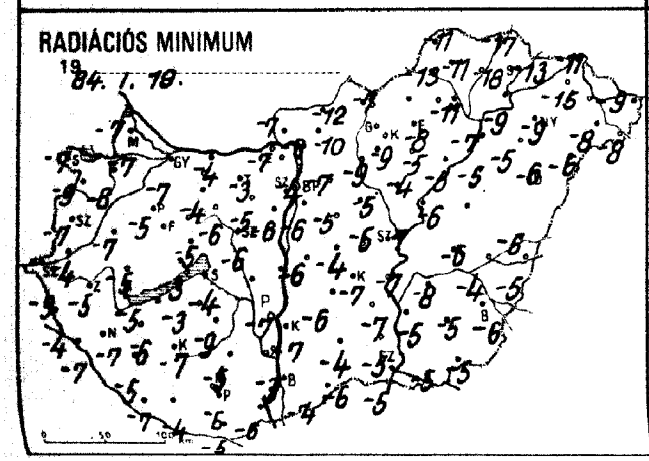
RADIÁCIÓS MINIMUM
1984. I. 19.

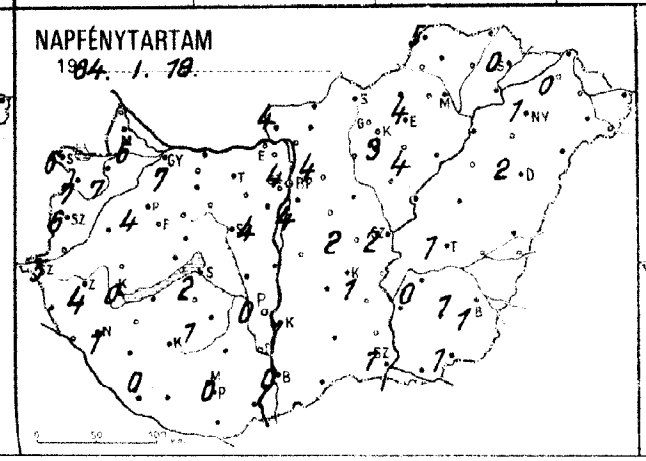
NAPFÉNYTARTAM
1984. I. 18.

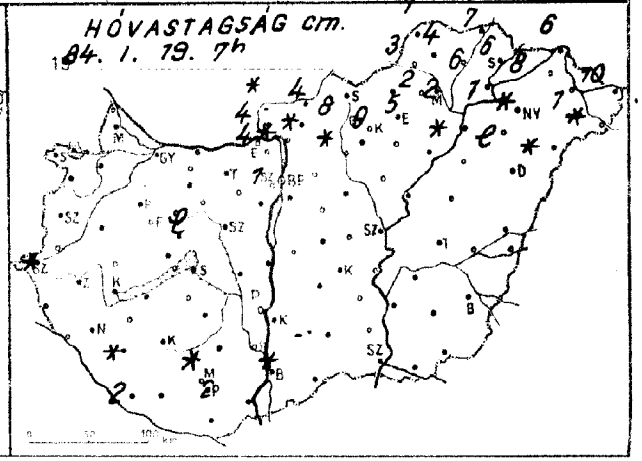
HÓVASTAGSÁG cm.
1984. I. 19. 7h

1984.I.19. 7h-ig az utolsó 24 óra adatai						Előző nap napos órái
állomás	csapadék (mm)	Hó cm	max. hőmérséklet	min. hőmérséklet	rad. min.	
Győr	. V		7	-4	-7	7
Kapuvár	. V		8	-6	-8	7
Mosonmagyaróvár	. V		6	-4	-7	6
Sopron	. ⊔		6	-4	-7	
Szombathely	. ⊔		7	-3	-7	6
Szentgotthárd	. ⊔		8	-6	-9	7
Celldömölk	. ⊔		6	-5	-7	
Kőszeg	1 ✶		8	-2	-4	
Szombathely	. =	folt	7	-7	-9	5
Szombathely	. ≡		7	-6	-7	6
Szentgyörgyvár	. V		7	-3	-4	
Csurgó	ny ≡		5	-4	-7	
Nagykanizsa	ny V		5	-5	-7	1
Zalaegerszeg	ny ≡		7	-4	-5	4
Tatabánya	. ⊔		5	-4	-6	
Veszprém	2 ✶ ≡		4	-3	-5	0
Keszthely	–		–	–	–	–
Siófok	. ⊔		7	-3	-5	4
Tihany	ny , ⊔		7	-3	-5	
Balaton	. V		4	-3	-3	
Tapolca	1 ✶	lep.	6	-4	-5	
Pápa	. ⊔		4	-5	-8	
Tét	. ≡		4	-3	-4	
Szombathely	. =	2	4	-5	-7	0
Szombathely	ny V		4	-5	-7	
Szarvas	. V		5	-4	-6	
Szolnok	. =		4	-3	-4	2
Szolnok	. ⊔	folt	4	-4	-5	
Szolnok	. V		6	-3	-3	
Szabolcs	.		7	-3	-5	
Esztergom	. =		6	-4	-7	
Vác	. ⊔		7	-3	-4	
Komárom	. V		7	-2	-4	
Tatabánya	. ⊔		6	-3	-3	
Csepel	ny ✶ ⊔		6	-4	-5	
Budapest	–		–	–	–	
Szentendre	. ⊔		6	-3	-6	4
Budaörs	. ≡		6	-3	-6	
Budapest	. V	2	5	-4	-5	
Budapest	. ≡		7	-2	-5	
Budapest	. ≡		5	-3	-4	
Budaörs	1 ✶ ⊔		6	-3	-6	
Budapest, Lőrinc	ny ✶ ⊔		7	-2	-6	4
Budapest, Met. Int.	.		7	0	-4	4
Budapest, Szab. hegy	ny ✶	1	4	-2	-5	
Budapest, Kékgéd	ny ✶ ⊔		7	-2	-5	2
Budapest, Pihenőhegy	.	4	1	-5	-9	
Budapest, Csillaghegy	. ⊔		5	-3	-7	4
Budapest, Pályarét	ny ✶	4	4	-8	-11	
Budapest, Tétényi	ny ✶ ⊔		6	-3	-5	
Budapest, Nagykáta	. ⊔		6	-4	-5	
Budapest, Szentendre	. =		6	-3	-3	

1984.I.19. 7h-ig az utolsó 24 óra adatai						Előző nap napos órái
állomás	csapadék (mm)	Hó cm	max. hőmérséklet	min. hőmérséklet	rad. min.	
Vác	. ⊔	folt	6	-4	-6	
Vámosmikola	. ⊔	folt	4	-7	-7	4
Baja	ny ✶	folt	5	-3	-4	0
Bácsalmás	. ⊔		5	-3	-6	
Izsák	. ≡		6	-5	-6	
Kalocsa	. V		6	-4	-7	1
Kecskemét	. ✶		7	-2	-7	1
Kiskunfélegyháza	. ⊔		7	-3	-7	
Kiskunhalas	1 ⊔		6	-2	-4	
Kunszentmiklós	ny ✶✶		5	-5	-6	
Tiszakécske	ny ✶ ⊔		7	-5	-7	
Balassagyarmat	ny ✶ =	4	4	-8	-12	
Romhány	. ⊔	folt	5	-9	-10	
Salgótarján	. ⊔	folt	1	-6	-7	
Eger	.	5	5	-5	-8	4
Galyatető	1 ✶ ≡	8	-2	-8	-12	
Gyöngyös	. ⊔		5	-6	-9	
Kékestető	ny ✶	9	-3	-7	-9	3
Kompolt	. ⊔		4	-5	-5	4
Lőrinci	. ⊔	folt	5	-5	-9	
Pétervására	. ⊔		2	-4	-5	
Jászapáti	. ⊔		6	-3	-4	
Jászberény	. ⊔		6	-4	-7	
Karcag	–		–	–	–	
Szolnok	. ⊔		2	-3	-7	2
Tiszaroff	. ⊔		6	-4	-6	
Túrkeve	. ⊔		7	-3	-6	1
Kistelek	.		7	-3	-5	
Makó	ny ≡		7	-2	-5	
Szeged	ny ≡		6	-4	-5	1
Szentes	. ⊔		7	-3	-5	
Borsodnádasd	–		–	–	–	
Fugöd	. =	6	2	-15	-18	
Hidasnémeti	. =	7	2	-15	-17	
Jósvafő	. ⊔	7	3	-7	-11	5
Lillafüred	.	2	4	-4	-7	
Miskolc	. =	lep.	6	-8	-11	–
Putnok	. ≡	3	5	-12	-13	
Sárospatak	. ✶	6	0	-11	-13	0
Szendrőlád	. ⊔	4	4	-10	-11	
Tokaj	.		3	-9	-9	
Kisvárda	. =	8	3	-13	-15	0
Mátészalka	. V	1	3	-5	-8	
Nyíregyháza	. ⊔	folt	3	-5	-9	1
Nyírlugos	1 ✶ ⊔	folt	4	-5	-6	
Pátyod	. ≡	folt	3	-7	-8	
Tiszabecs	. ≡	10	4	-6	-9	
Vásárosnamény	–		–	–	–	
Záhony	. ≡	6	2	-10	-11	
Berettyóújfalu	.		5	-4	-5	
Debrecen	. ≡		5	-4	-6	2
Hajdúdorog	.	lep.	3	-4	-5	
Hortobágy	. ⊔		3	-5	-5	
Körösszakál	. ⊔		5	-4	-5	
Polgár	. =	folt	5	-5	-7	
Békéscsaba	ny ⊔		6	-5	-6	1
Mezőhegyes	ny ≡		6	-3	-5	1
Orosháza	. ⊔		6	-4	-5	1
Szarvas	. ⊔		6	-3	-8	0
Szeghalom	. ⊔		5	-2	-4	

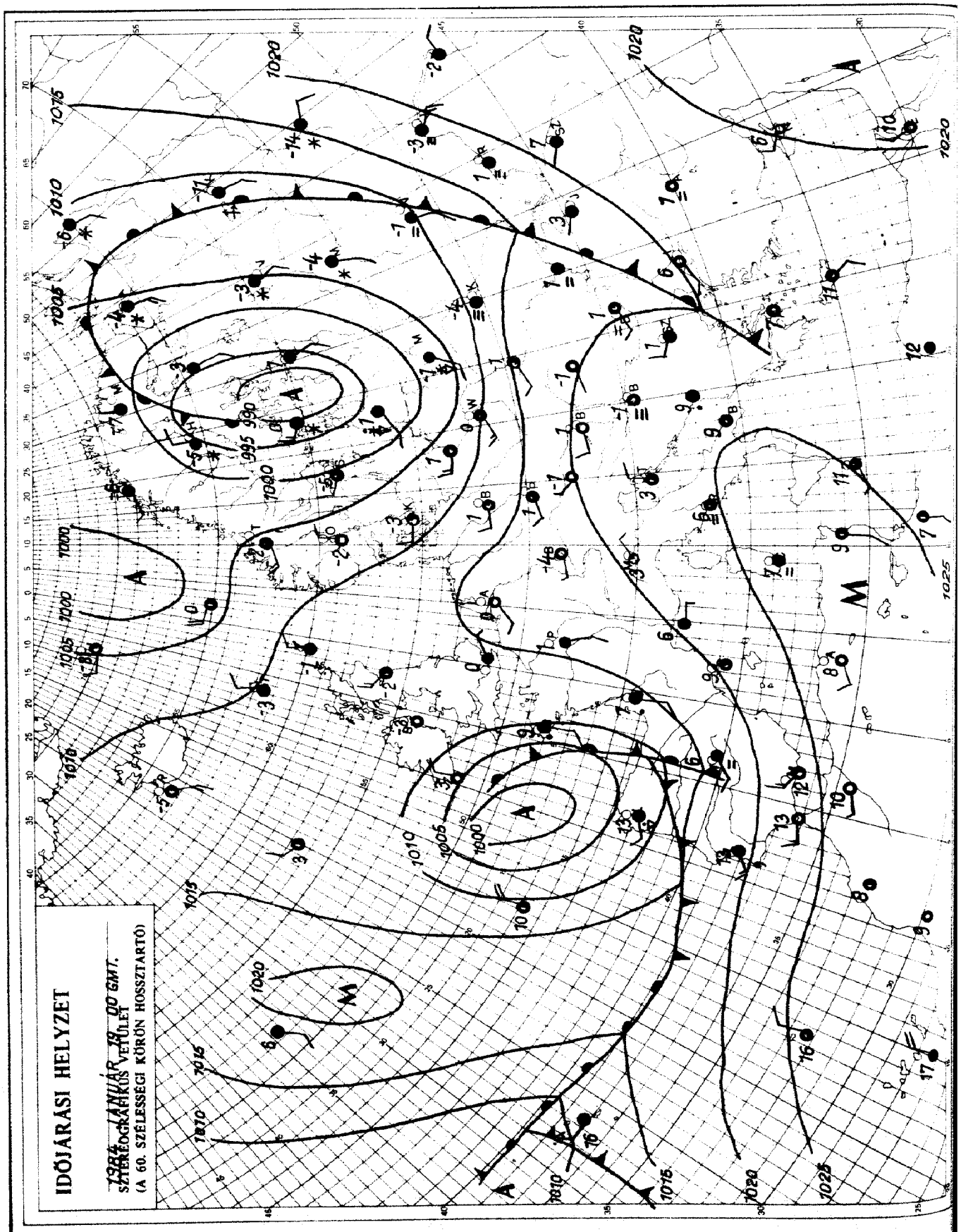

KIADJA: ORSZÁGOS METEOROLÓGIAI SZOLGÁLAT
Készíti: Központi Előrejelző Intézet Analízis- és Rövidtávú Prognózis Központja – T.: 273-018
Megjelenik naponként
Évi előfizetési díja: 1760,- Ft. – Megrendelhető: 1024 Budapest, II., Kitaibel Pál u. 1. – T.: 353-500
Kiadásért felel: az OMSZ elnöke – Szerkesztésért felel: a KEI igazgatója

IDŐJÁRÁSI NAPIJELENTÉS

ЕЖЕДНЕВНЫЙ МЕТЕОРОЛОГИЧЕСКИЙ БЮЛЛЕТЕНЬ · DAILY WEATHER REPORT
BULLETIN QUOTIDIEN DE TEMPS · TÄGLICHER WETTERBERICHT

97. évfolyam 020. szám + Budapest + 1984. január 20. péntek

Az időjárási helyzet és a várható időjárás:

A kontinens nagy részének időjárása változékonyra fordult. Az óceáni léghullámok útját az Ibériai-félszigeten, valamint az óceáni partvidéken felhősödés, eső és időnként erős szél jelzi. Ugyancsak változékony a Szovjetunió északi vidékeinek időjárása. Nagy területen havazik és időnként hófúvás is kialakul. Az Appennini-félsziget feletti középponttal mediterrán ciklon örvénylik. A páradús levegő keveredését az Adriai-tenger mentén eső, az Alpok vidékén, továbbá a Kárpát-medencében havazás, havas eső, helyenként eső kiséri. Valószinü, hogy az elkövetkező időszakban - fokozatosan - megszünik a havazás.

Csütörtökön Magyarország legnagyobb részén túlnyomóan napos, száraz idő volt. A délnyugati megyékben helyenként egész nap megmaradt a köd. A déli szél időnként megélénkült. A késő esti óráktól délnyugat felől fokozatosan beborult az ég és egyre több helyütt alakult ki havazás, helyenként eső. A péntek reggeli lehullott csapadék mennyisége csapadéknyom és 3 mm között alakult. Csütörtökön a hőmérséklet csúcsértéke a napos tájakon 0 és 6 fok között, a tartósan ködös helyeken viszont kevéssel fagypont alatt alakult. Péntek hajnalra általában +1 és -3, északkeleten azonban -4 és -10 fokig hült le a levegő. Ma délelőtt országszerte borult, csapadékos idő volt, a Dunántúl déli megyéiben eső esett, másutt viszont havazott. A délkeleti szél néhányszor megélénkült. A hőmérséklet 11 órakor az országban +2 és -2 fok között alakult.

Ma 12 órakor Budapesten a hőmérséklet 0 fok, a tengerszintre átszámitott légnyomás 1012 mbar, alig változik.

Várható időjárás szombat estig:

Ma folytatódik a borult, csapdékos idő, főként havazás, délnyugaton és északkeleten átmenetileg eső, havas eső várható. Holnap nyugat felől csökken a felhőzet és lassanként egyre több helyen megszünik a csapadék. A déli, majd északi szél többnyire élénk, keleten időnként erős lesz, északkeleten néhol hófúvás valószinü. Éjszaka a délnyugati megyékben köd képződik.

A legalacsonyabb éjszakai hőmérséklet nyugaton -5 fok körül, másutt kevéssel 0 fok alatt,
a legmagasabb nappali hőmérséklet szombaton 0, +5 fok között alakul.

Török Dénes s.k.

A hőmérséklet napi középértéke és eltérése a 100 évi átlagtól /Budapest belterületén/:

1984. I. 19.	1,3°C	+2,2°C

1871 óta ezen a napon Budapesten előfordult

legmagasabb hőmérséklet:	9,8°C /1920/,
legalacsonyabb hőmérséklet:	-15,7°C /1942/.

84.029.

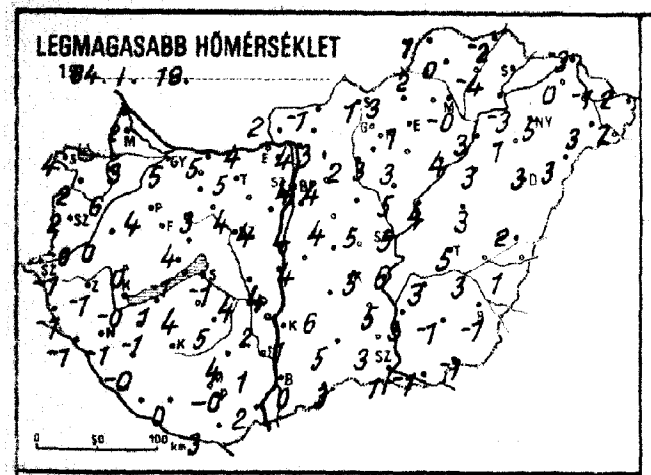
LEGMAGASABB HŐMÉRSÉKLET
1984. I. 19.

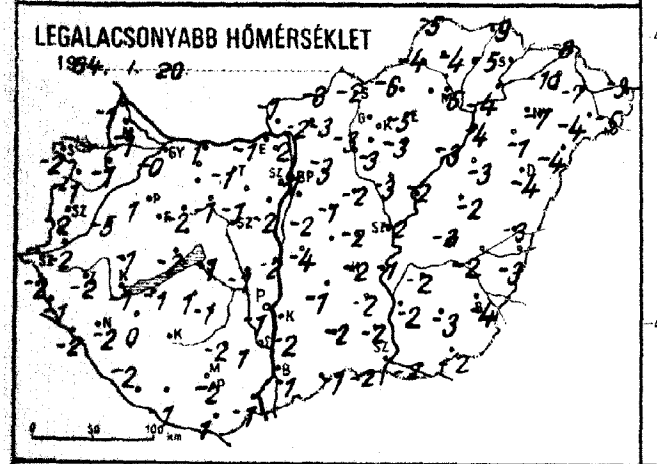
LEGALACSONYABB HŐMÉRSÉKLET
1984. I. 20.

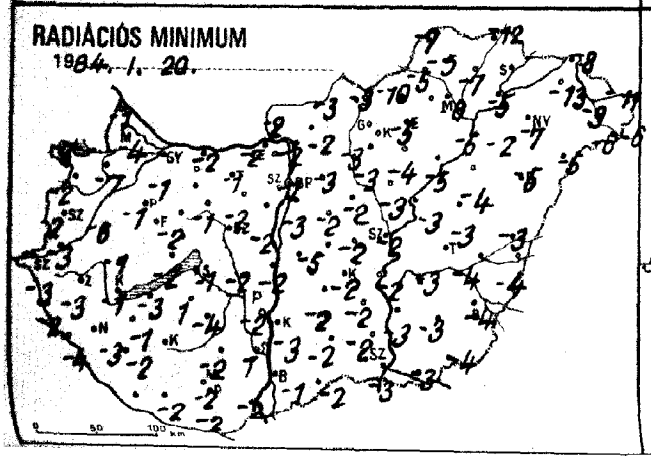
RADIÁCIÓS MINIMUM
1984. I. 20.

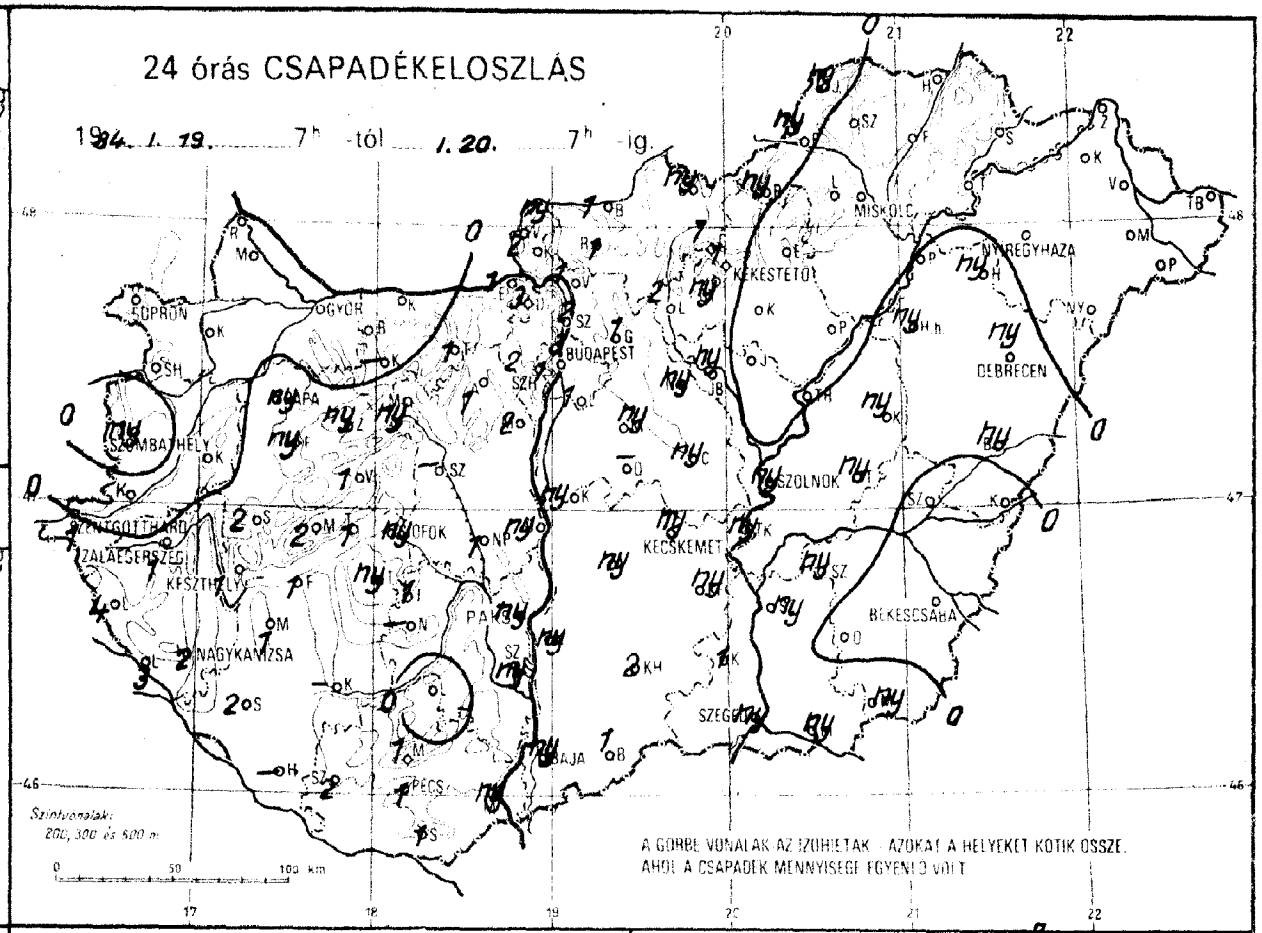
24 órás CSAPADÉKELOSZLÁS
1984. I. 19. 7h -tól I. 20. 7h -ig.
MISKOLC
NYÍREGYHÁZA
KEKESTETŐ
DEBRECEN
GYŐR
BUDAPEST
SZOLNOK
KECSKEMÉT
BÉKÉSCSABA
SZEGED
PÉCS
BAJA
NAGYKANIZSA
KESZTHELY
ZALAEGERSZEG
SZOMBATHELY
Szintvonalak: 200, 300 és 600 m
A GÖRBE VONALAK AZ IZOHIETAK. AZOKAT A HELYEKET KÖTIK ÖSSZE, AHOL A CSAPADÉK MENNYISÉGE EGYENLŐ VOLT

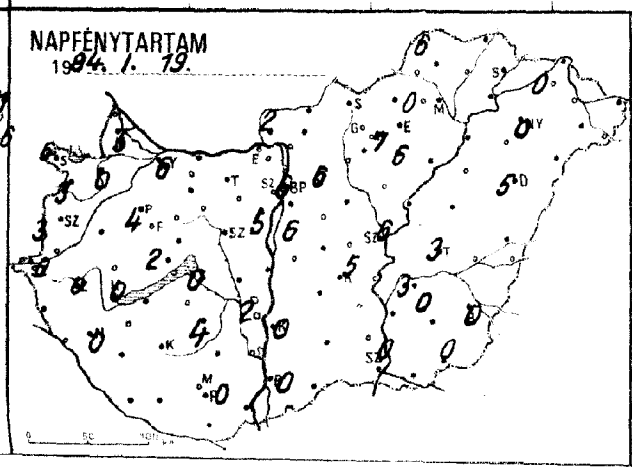
NAPFÉNYTARTAM
1984. I. 19.

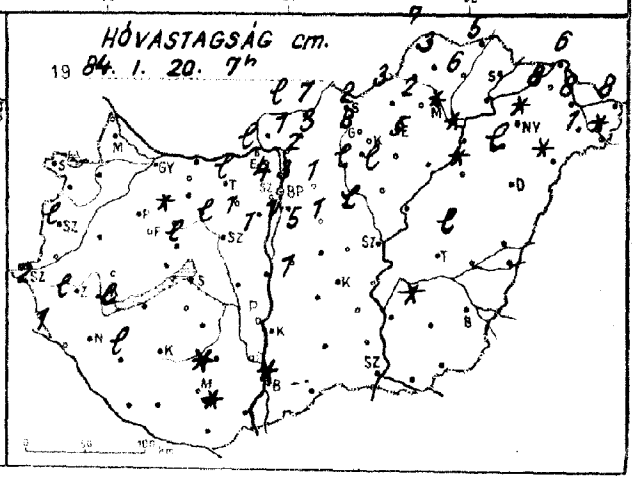
HÓVASTAGSÁG cm.
1984. I. 20. 7h

184. I. 2007 h-ig az utolsó 24 óra adatai						Előző nap napos órái
állomás	csapadék (mm)	Hó cm	max. hőmérséklet	min. hőmérséklet	rad. min.	
Győr	. V		5	-0	-1	6
Kapuvár	. =		6	-1	-7	–
Sopronmagyaróvár	. V		3	-1	-4	5
Lajka	.		2	-1	-1	
Sopron	. ⊔		4	-2	-2	6
Soproronhorpács	. ⊔		2	-1	-2	3
Kőszeg	.		0	-5	-6	
Szombathely	. V		-0	-2	-3	
Szentgotthárd	1 * V	2	-1	-2	-3	0
Szombathely	ny * =	lep.	2	-2	-2	3
Jánosháza	4 * =	1	-1	-1	-2	
Kőszeg	3 *		-1	-2	-4	
Nagykanizsa	2 *		-1	-2	-3	0
Zalaegerszeg	1 *	lep.	-1	-2	-3	0
Farkasgyepű	ny		5	-2	-3	
Keszthely	1 * ≡	lep.	-0	-1	-1	0
Tenkes	2 *		-1	-2	-2	2
Siófok	ny * ≡		4	1	-1	4
Balaton	2 * ≡		-0	-1	-1	
Fonyód	1 * V		-1	-2	-2	
Keszthely	1 * =	lep.	4	-2	-2	
Marcali	ny	folt	3	-2	-3	
Kaposvár	1		1	-1	-3	
Marcali	–		–	–	–	–
Siófok	–		–	–	–	–
Szántód	1		1	0	-1	
Balatonfenyves	ny V		-1	-1	-1	0
Balatonlelle	2 *	lep.	-0	-2	-2	
Balaton	ny ,		4	1	1	
Szabadbattyán	.		4	0	-1	
Esztergom	1 * =	lep.	4	-1	-2	
Csisér	–		–	–	–	
Komárom	.		5	1	-2	
Tatabánya	1 *	lep.	5	-1	-1	
Csesztreg	1 * =	1	4	-1	-2	
Dunaújváros	ny ,		4	-2	-2	
Martonvásár	2 *	1	4	-2	-2	5
Tét	ny * =	lep.	3	-1	-1	
Nagyhorcsökp.	1 *		4	-1	-2	
Szabadbattyán	–		–	–	–	
Jászszemcse	1		5	-1	-4	4
Jengyel	. =		4	-2	-2	
Tiks	ny V		2	-1	-2	2
Berkszárd	ny , =		1	-1	-1	
Szépdiető	1 * =	folt	1	-2	-3	
Sóhács	ny		2	-1	-2	
Ócs	1 *	folt	-0	-2	-2	0
Siklós	1 =		3	1	-2	
Szigetvár	2 ≡		0	-1	-2	
Mátraőrs	1 * ⊔	1	4	-2	-2	
Szt. Lőrinc	1 * ⊔	5	4	-2	-3	6
Szt. Met. Int.	3 * V	3	4	-1	-1	6
Szt. Szab. hegy	2 * ≡	4	2	-3	-4	
Egléd	ny , =		5	-2	-2	5
Abogókő	3 * ≡	7	-1	-5	-5	
Ódöllő	1 * ≡	1	4	-3	-3	6
Királyrét	2 * ≡	5	3	-3	-3	
Bánor	ny *	1	4	-1	-2	
Nagykáta	ny *	lep.	5	-2	-2	
Szentendre	2 *	2	4	-2	-2	

184. I. 2007 h-ig az utolsó 24 óra adatai						Előző nap napos órái
állomás	csapadék (mm)	Hó cm	max. hőmérséklet	min. hőmérséklet	rad. min.	
Vác	1 * ⊔	1	4	-2	-2	
Vámosmikola	ny * =	lep.	2	-1	-2	2
Baja	ny V	folt	0	-1	-1	0
Bácsalmás	1 ≡		3	-1	-2	
Izsák	ny , =		6	-1	-2	
Kalocsa	ny		1	-2	-3	0
Kecskemét	ny V		5	-2	-2	5
Kiskunfélegyháza	ny *		5	-2	-2	
Kiskunhalas	2 =		5	-2	-2	
Kunszentmiklós	ny * V	1	4	-4	-5	
Tiszakécske	ny *		6	-1	-2	
Balassagyarmat	1 * =	7	-1	-3	-3	
Romhány	1 * V	3	3	-2	-2	
Salgótarján	ny * V	2	1	-2	-3	
Eger	.	5	1	-5	-5	0
Galyatető	1 * ≡	8	-2	-8	-8	
Gyöngyös	ny *	lep.	3	-3	-3	
Kékestető	1 * V	9	-3	-6	-7	7
Kompolt	.		3	-3	-4	6
Lőrinci	2 * =	lep.	2	-3	-3	
Poroszló	. ⊔		4	-3	-5	
Jászapáti	. =		5	-3	-3	
Jászberény	ny * =		5	-2	-4	
Karcag	ny * =		3	-2	-3	
Szolnok	ny ≡		5	-2	-2	6
Tiszaroff	. =		4	-2	-3	
Túrkeve	ny * =	lep.	5	-3	-3	3
Kistelek	1 * =		3	-2	-2	
Makó	ny		-1	-2	-3	
Szeged	ny ≡		1	-2	-3	0
Szentes	ny *		3	-2	-3	
Borsodnádasd	ny *	3	3	-6	-10	
Füged	. =	6	-4	-5	-7	
Hidasnémeti	. =	5	-2	-9	-12	
Jósvafő	ny * V	7	1	-5	-7	6
Lillafüred	. ≡	2	-1	-3	-4	
Miskolc	. ⊔	folt	-0	-5	-6	–
Putnok	ny * ≡		-2	-4	-5	
Sárospatak	–		–	–	–	
Szendrőlád	. V	3	0	-4	-5	
Tokaj	.	1	-3	-4	-5	
Kisvárda	. =	8	0	-10	-13	0
Mátészalka	. V	1	3	-4	-6	
Nyíregyháza	. V	folt	-5	-7	-7	0
Nyírlugos	. ⊔	folt	3	-4	-5	
Pátyod	. ⊔	folt	2	-5	-6	
Tiszabecs	. ≡	8	2	-9	-11	
Vásárosnamény	.	8	-1	-7	-9	
Záhony	. V	6	-3	-8	-8	
Berettyóújfalu	ny V		2	-3	-3	
Debrecen	ny * =		3	-4	-5	5
Hajdúdorog	ny *	lep.	1	-1	-2	
Hortobágy	ny * =	folt	3	-3	-4	
Körösszakál	.		1	-3	-4	
Polgár	. =	folt	3	-4	-5	
Békéscsaba	. V		-1	-4	-4	0
Mezőhegyes	ny *		-1	-2	-4	0
Orosháza	. ⊔		-1	-3	-3	0
Szarvas	ny * ≡	folt	3	-2	-3	3
Szeghalom	. =		3	-2	-4	

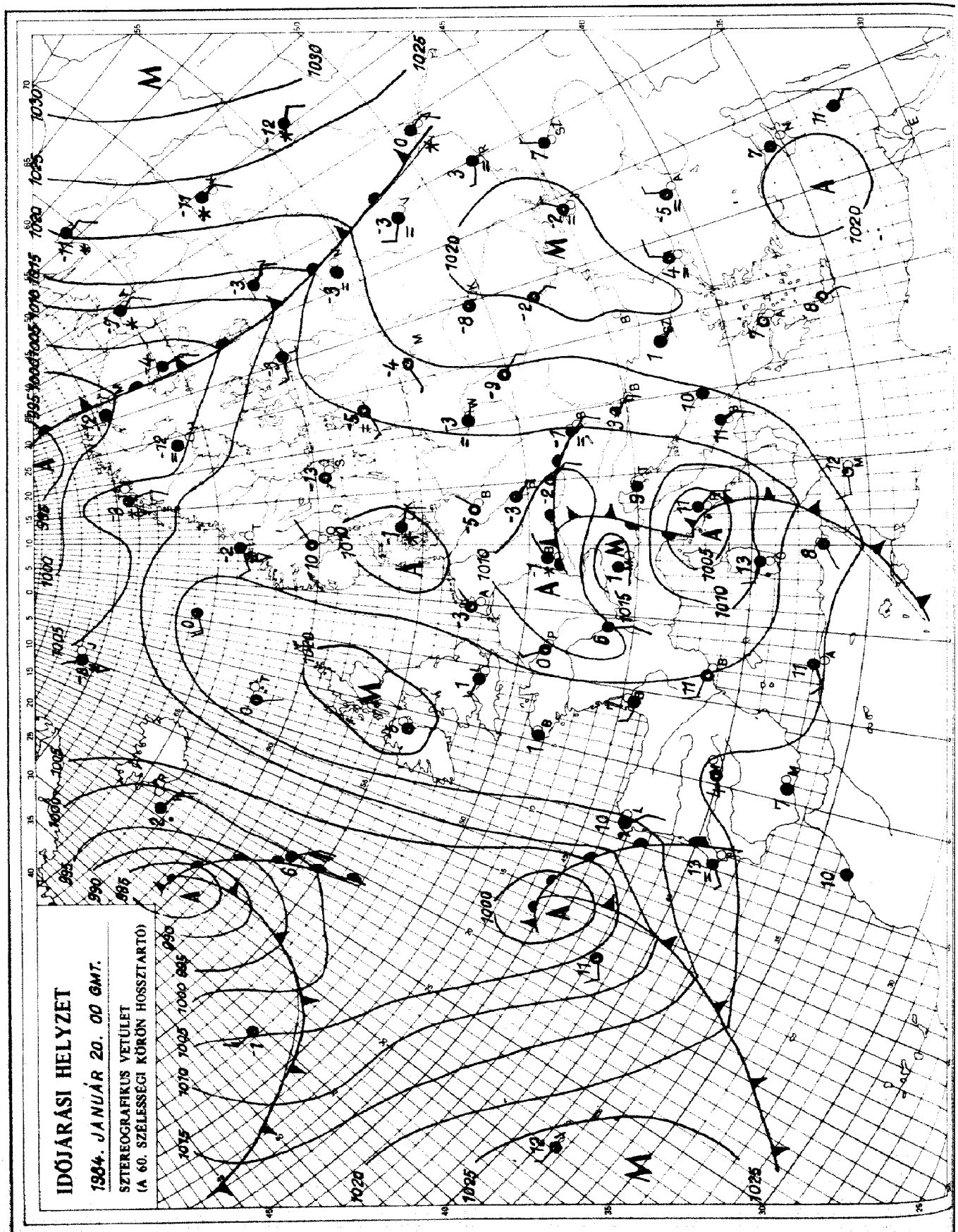

KIADJA: ORSZÁGOS METEOROLÓGIAI SZOLGÁLAT
Készíti: Központi Előrejelző Intézet Analízis- és Rövidtávú Prognózis Központja – T.: 273-018
Megjelenik naponként
Évi előfizetési díja: 1760,- Ft. – Megrendelhető: 1024 Budapest, II., Kitaibel Pál u. 1. – T.: 353-500
Kiadásért felel: az OMSZ elnöke – Szerkesztésért felel: a KEI igazgatója

IDŐJÁRÁSI NAPIJELENTÉS

ЕЖЕДНЕВНЫЙ МЕТЕОРОЛОГИЧЕСКИЙ БЮЛЛЕТЕНЬ • DAILY WEATHER REPORT
BULLETIN QUOTIDIEN DE TEMPS • TÄGLICHER WETTERBERICHT

97. évfolyam 021. szám + Budapest + 1984. január 21. szombat

Az időjárási helyzet és a várható időjárás:

Dél-Skandináviában, a Német alföldön, valamint a Kelet-Európai alföld középső vidékein csendes, párás, ködös időjárás uralkodik. Kontinensünk többi részén légörvények okoznak változékony, csapadékos időjárást. Gyors mozgású légörvény volt ma délelőtt a Keleti-Kárpátok vidékén, a Brit-szigetektől kissé nyugatra, valamint Észak-Ibéria térségében, ez utóbbi Közép-Európa felé tart, valószinü, hogy a következő éjszakán eléri a Kárpát-medence térségét.

Magyarországon pénteken borult, csapadékos idő volt, a déli megyékben főként eső, havas eső, másutt hó hullott. 24 óra alatt - szombat reggel 7 óráig - északnyugaton és az Alföld nagy részén 1, 5 mm, Dél-Dunántúlon 10, 14 mm, az Alföld északi vidékein és az Északi-Középhegység nyugati vidékein 10, 20 mm csapadék hullott. Az Északi-Középhegységet és az Alföld északi vidékeit ma reggelre 10-20 cm összefüggő hótakaró boritotta. Péntek kora délután 0 fok körül, szombaton hajnalban Észak- és Nyugat-Dunántúlon -5, -10 fok között, másutt 0, -6 fok között, szombaton 11 órakor +1, -2 fok között volt a hőmérséklet. Csökkent a felhőzet, az ország nagy részén megszünt a csapadékhullás, délelőtt már csak az északkeleti vidékekeről jelentettek kisebb havazást, hózáport.

Ma 12 órakor Budapesten a hőmérséklet 0 fok, a tengerszintre átszámitott légnyomás 1020 mbar, gyengén emelkedik.

Várható időjárás vasárnap estig:

Ma északkeleten fokozatosan megszünik a havazás. Ugyanakkor délnyugat felől lassan tovább növekszik a felhőzet, eleinte csak elszórtan, éjszakától sokfelé várható többnyire kisebb havazás.
A mérsékelt, változó irányú szél vasárnap keleti, délkeleti irányból megélénkül.

Várható legalacsonyabb éjszakai hőmérséklet: általában -3, -8 fok között, a derült, havas helyeken kevéssel -10 fok alatt, legmagasabb nappali hőmérséklet vasárnap: 0 fok körül.

H. Bóna Márta s.k.

A hőmérséklet napi középértéke és eltérése a 100 évi átlagtól /Budapest belterületén/:

1984. I. 20.	+0,3°C	+1,5°C

1871 óta ezen a napon Budapesten előfordult

legmagasabb hőmérséklet:	13,6°C /1975/,
legalacsonyabb hőmérséklet:	-19,0°C /1893/.

84.034.

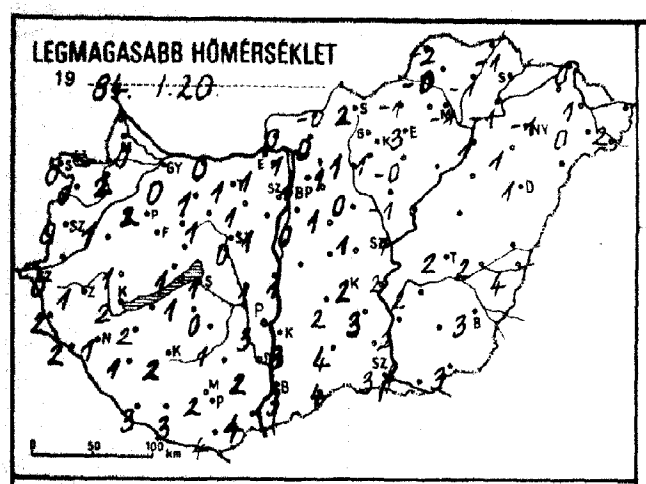
LEGMAGASABB HŐMÉRSÉKLET
19 84. 1.20

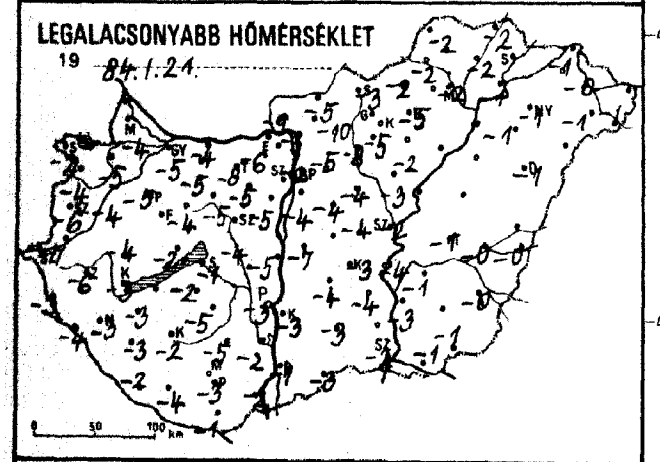
LEGALACSONYABB HŐMÉRSÉKLET
19 84.1.21.

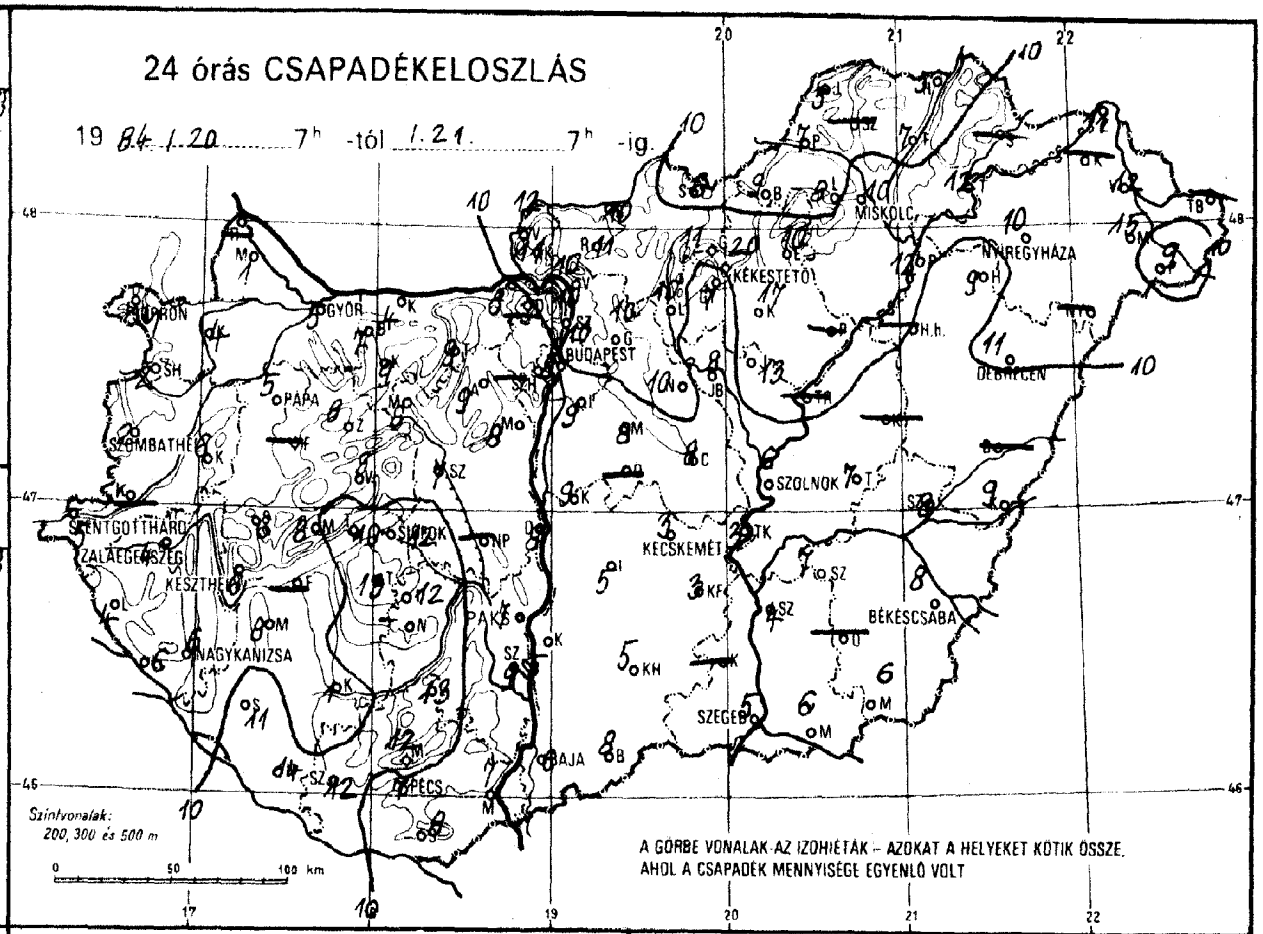
24 órás CSAPADÉKELOSZLÁS
19 84. 1.20 7h -tól 1.21. 7h -ig.
MISKOLC
NYÍREGYHÁZA
KÉKESTETŐ
GYŐR
BUDAPEST
DEBRECEN
PAPA
SZOMBATHELY
SZOLNOK
SZENTGOTTHÁRD
ZALAEGERSZEG
KESZTHELY
KECSKEMÉT
BÉKÉSCSABA
NAGYKANIZSA
PÁKS
SZEGED
BAJA
PÉCS
Szintvonalak: 200, 300 és 500 m
A GÖRBE VONALAK AZ IZOHIÉTÁK – AZOKAT A HELYEKET KÖTIK ÖSSZE, AHOL A CSAPADÉK MENNYISÉGE EGYENLŐ VOLT

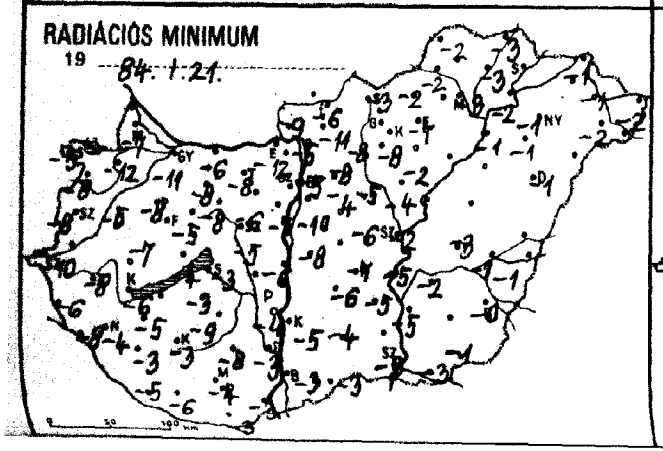
RADIÁCIÓS MINIMUM
19 84. 1.21.

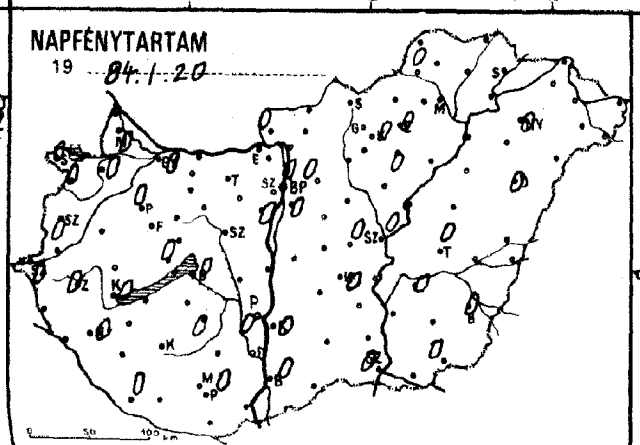
NAPFÉNYTARTAM
19 84.1.20

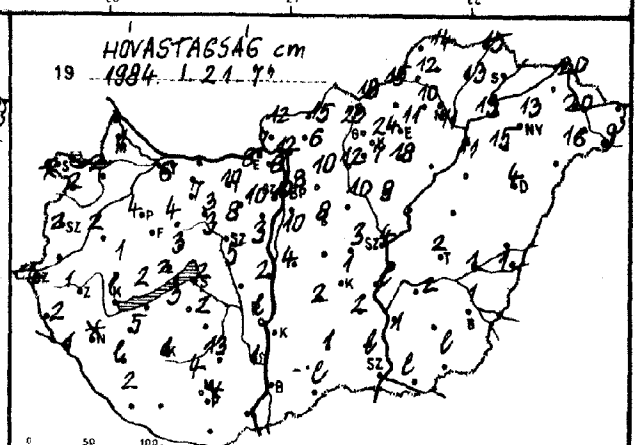
HÓVASTAGSÁG cm
19 1984. 1.21. 7h

1984. I. 21. 07.h-ig az utolsó 24 óra adatai						Előző nap napos órái
állomás	csapadék (mm)	Hó cm	max. hőmérséklet	min. hőmérséklet	rad. min.	
Győr	5 * =	6	0	-5	-11	0
Kapuvár	4 * =	2	2	-5	-12	0
Mosonmagyaróvár	1 * V	1	0	-4	-7	0
Rajka	–		–	–	–	
Sopron	ny *	folt	0	-2	-5	0
Sopronhorpács	2 * ⊔	2	0	-4	-8	0
Káld	6 *	2	1	-4	-5	
Körmend	–		–	–	–	*
Szentgotthárd	5 * V	4	0	-7	-10	0
Szombathely	2 * =	2	0	-6	-8	0
Lenti	4 * =	2	2	-3	-6	
Letenye	6 * V	1	2	-4	-8	
Nagykanizsa	6 *	folt	1	-3	-4	0
Zalaegerszeg	4 * V	1	1	-6	-8	0
Farkasgyepű	–		–	–	–	
Keszthely	6 * =	lep.	2	-3	-6	0
Mencshely	8 *	2	-0	-4	-5	0
Pápa	5 * =	4	2	-5	-8	0
Sümeg	6 * ⊔	1	1	-4	-7	
Tihany	10 *	2	1	-2	-4	
Veszprém	9 *	3	–	-4	-5	
Zirc	8 * =	4	1	-5	-7	
Tonyód	–		–	–	–	
Homokszt. György	14 *	2	3	-2	-5	0
Kaposvár	1 *	1	2	-2	-3	
Marcali	8 *	5	2	-3	-5	
Siófok	12 * =	2	1	-1	-3	0
Somogyszob	11 * ⊔	lep.	1	-3	-3	
Tab	13 *	3	1	-2	-3	
Bábolna	7 * ⊔	7	0	-8	-11	
Esztergom	8 * =	8	1	-6	-12	
Kisbér	9 *	3	1	-5	-8	
Komárom	4 *	4	0	-4	-6	
Tatabánya	9 *	10	1	-8	-8	
Alcsútdoboz	9 *	8	1	-5	-6	
Dunaújváros	8 *	2	1	-5	-6	
Martonvásár	8 *	3	1	-5	-7	0
Mór	8 * =	3	1	-5	-8	
Nagyhörcsökp.	–		–	–	–	
Szabadbattyán	7 * =	5	0	-4	-5	
Iregszemcse	12 *	2	0	-5	-9	0
Lengyel	13 * =	13	1	-5	-8	
Paks	7 * ≡	lep.	3	-3	-4	0
Szekszárd	9 *	1	2	-2	-3	
Árpádtető	12 * =	4	0	-4	-6	
Mohács	7 =		4	-2	-3	
Pécs	7 *	folt	2	-3	-4	0
Siklós	8 V		4	-1	-3	
Szigetvár	12 * =	–	3	-4	-6	
Budaörs	8 *	10	0	-3	-9	
Bp. Lőrinc	9 * ⊔	10	0	-4	-10	0
Bp. Met. Int.	10 *	8	1	-2	-5	0
Bp. Szab. hegy	– * =	10	-2	-4	-4	
Cegléd	8 * =	3	1	-4	-6	0
Dobogókő	–	–	–	–	–	
Gödöllő	10 * =	10	-1	-5	-8	0
Királyrét	11 * =	7	-1	-7	-14	
Monor	8 *	8	1	-4	-4	
Nagykáta	10 *	–	0	-4	-5	
Szentendre	10 *	8	1	-3	-4	

1984. I. 21. 07.h-ig az utolsó 24 óra adatai						Előző nap napos órái
állomás	csapadék (mm)	Hó cm	max. hőmérséklet	min. hőmérséklet	rad. min.	
Vác	10 * =	12	1	-3	-5	
Vámosmikola	12 * =	12	0	-9	-9	0
Baja	6 * ≡	lep.	3	-1	-3	0
Bácsalmás	8 *	lep.	4	-3	-3	
Izsák	5 * =	2	2	-4	-6	
Kalocsa	5 *	lep.	3	-3	-5	0
Kecskemét	3 * =	1	2	-3	-7	0
Kiskunfélegyháza	3 *	2	3	-4	-5	
Kiskunhalas	5 * ⊔	1	4	-3	-4	
Kunszentmiklós	9 * V	4	1	-7	-8	
Tiszakécske	3 * =	lep.	2	-4	-5	
Balassagyarmat	10 * =	15	-0	-5	-6	
Romhány	11 *	6	0	-10	-11	
Salgótarján	6 *	18	2	-3	-3	
Eger	10 *	11	3	-5	-7	0
Galyatető	11 * V	20	-3	-6	-7	
Gyöngyös	7 *	7	1	-5	-8	
Kékestető	20 * =	24	-4	-7	-7	0
Kompolt	17 *	18	-0	-2	-2	0
Lőrinci	10 * ≡	12	1	-8	-8	
Poroszló	–		–	–	–	
Jászapáti	13 * =	9	-1	-3	-4	
Jászberény	8 * =	10	-0	-5	-11	
Karcag	–		–	–	–	
Szolnok	6 * =	4	1	-2	-2	0
Tiszaroff	–		–	–	–	
Túrkeve	7 * =	2	2	-1	-3	0
Kistelek	–		–	–	–	
Makó	6 *	lep.	4	-1	-3	
Szeged	5 * =	lep.	3	-2	-3	0
Szentes	4 *	1	2	-3	-5	
Borsodnádasd	9 *	15	-1	-2	-2	
Fügöd	7 * =	13	-1	-2	-3	
Hidasnémeti	5 * =	15	-1	-2	-3	
Jósvafő	5 * ≡	14	-2	-2	-2	0
Lillafüred	8 * ≡	10	-0	-1	-1	
Miskolc	10 * =	11	-1	-2	-3	–
Putnok	7 * ≡	12	-0	-2	-2	
Sárospatak	–		–	–	–	–
Szendrőlád	–		–	–	–	
Tokaj	12 * =	13	-1	-1	-2	
Kisvárda	–		–	–	–	–
Mátészalka	15 *	16	0	-1	-0	
Nyíregyháza	10 *	13	-1	-1	-1	0
Nyírlugos	–		–	–	–	
Pátyod	9 *	9	2	-1	-2	
Tiszabecs	–		–	–	–	
Vásárosnamény	12 * =	20	1	-0	-1	
Záhony	11 *	20	0	-1	-1	
Berettyóújfalu	–		–	–	–	
Debrecen	11 * =	4	1	-1	-1	0
Hajdúdorog	9 * =	15	1	-1	-1	
Hortobágy	–		–	–	–	
Körösszakál	9 *	1	4	-0	-1	
Polgár	12 * =	11	1	–	-1	
Békéscsaba	8 * ≡	1	3	-0	-0	0
Mezőhegyes	6 *	lep.	3	-1	-1	0
Orosháza	–		–	–	–	–
Szarvas	7 * =	2	2	-1	-2	0
Szeghalom	8 * =	1	2	-0	-1	

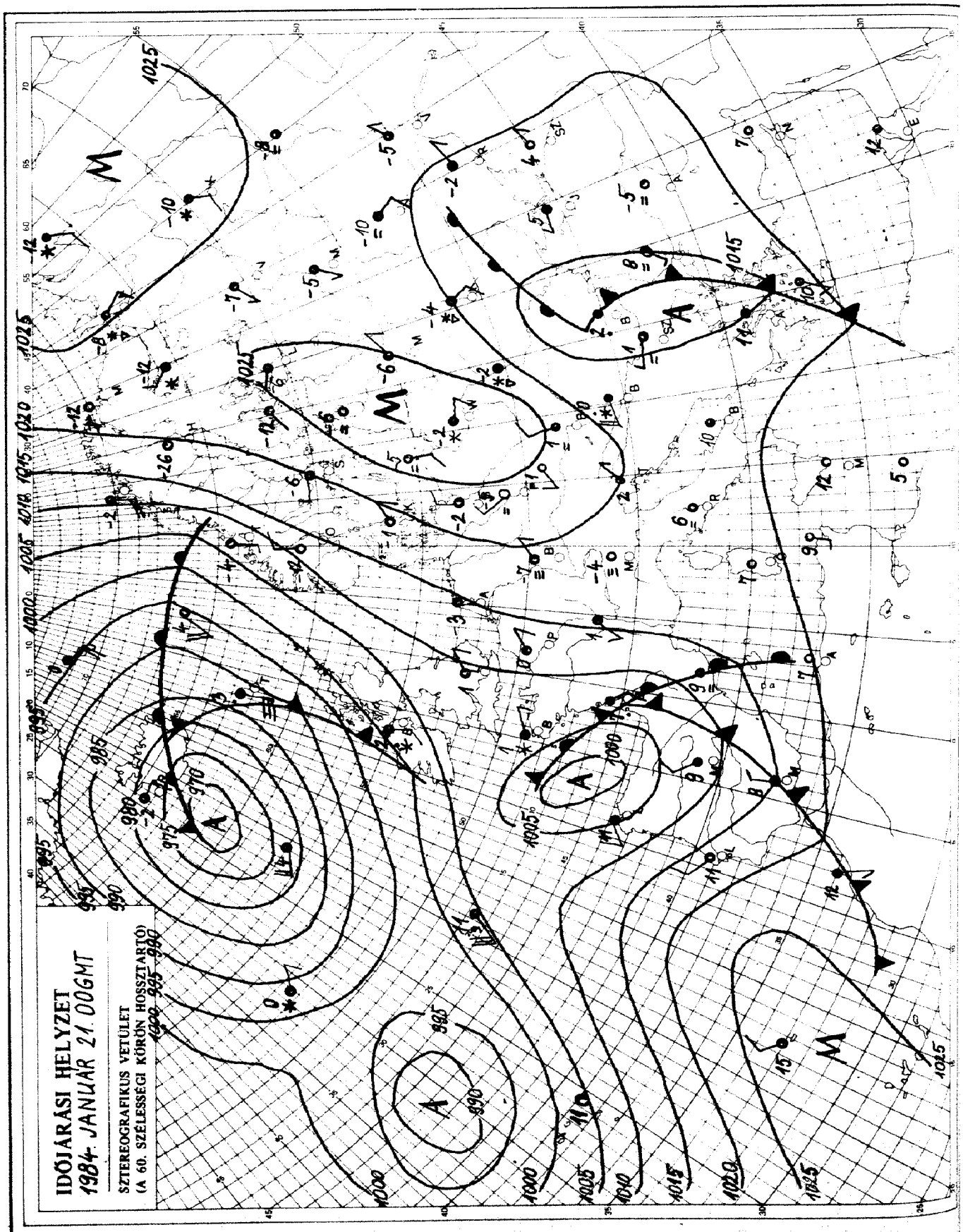

KIADJA: ORSZÁGOS METEOROLÓGIAI SZOLGÁLAT
Készíti: Központi Előrejelző Intézet Analízis- és Rövidtávú Prognózis Központja – T.: 273-018
Megjelenik naponként
Évi előfizetési díja: 1760,- Ft. – Megrendelhető: 1024 Budapest, II., Kitaibel Pál u. 1. – T.: 353-500
Kiadásért felel: az OMSZ elnöke – Szerkesztésért felel: a KEI igazgatója

IDŐJÁRÁSI NAPIJELENTÉS

ЕЖЕДНЕВНЫЙ МЕТЕОРОЛОГИЧЕСКИЙ БЮЛЛЕТЕНЬ · DAILY WEATHER REPORT
BULLETIN QUOTIDIEN DE TEMPS · TÄGLICHER WETTERBERICHT

97. évfolyam 022. szám + Budapest + 1984. január 22. vasárnap

Az időjárási helyzet és a várható időjárás:

Szinte egész Európa időjárását a változékonyság jellemzi. Izlandtól a Brit-szigeteken át Európa nyugati, délnyugati partvidékéig alacsony légnyomású zóna húzódik. Ezeken a területeken jobbára borult, csapadékos, a Brit-szigeteken szeles időjárás uralkodik. Egy másik légörvény Észak-Olaszország fölött található. Áramlási rendszerében nedves levegő érkezik a Balkán-félszigeten át az Alpok és a Kárpátok térsége fölé. Hatására az emlitett területeken is borult, párás időjárás alakult ki, egyre több helyről jelentettek csapadékot. Ez a légörvény lassanként északkelet felé helyeződik át, és holnap estig hazánk időjárásának fő meghatározója lesz.

Hazánkban szombaton a nyugati, délnyugati megyékben erősen felhős, vagy borult maradt az ég. Az ország többi részén 2, 7 órán át sütött a nap. Napközben a nyugati és az északkeleti megyékben esett a hó. Az éjszakai óráktól újabb havazások voltak. A lehullott csapadék mennyisége általában csapadéknyom és 5 mm között váltakozott, de a Dunántúl déli felén több helyen elérte a 10, 15 mm-t, sőt egy-két helyről 30 mm-t is jelentettek. A hőmérséklet csúcsértéke szombaton -2, +4 fok között alakult. Vasárnap hajnalra általában -1, -7, északkeleten -8, -14 fokig hült le a levegő. Ma délelőtt borult, párás idő volt. Többfelé volt újabb havazás. A hőmérséklet 11 órakor az ország területén -2, -6 fok között váltakozott.

Ma 12 órakor Budapesten a hőmérséklet -2 fok, a tengerszintre átszámitott légnyomás 1013 mbar, erősen süllyed.

Várható időjárás hétfő estig:

Túlnyomóan borult, párás, helyenként ködös időre kell számitani. Sokfelé várható ismétlődő havazás, délkeleten ónos eső, havas eső is előfordulhat.
A déli, délkeleti szél többfelé megélénkül, napközben erős széllökések is lehetnek. Kisebb hóvúvások is kialakulhatnak.

Várható legalacsonyabb éjszakai hőmérséklet: általában -2, -7 fok között, északkeleten -10 fok közelében,
legmagasabb nappali hőmérséklet hétfőn 0 fok körül valószinü.

Vadkerti Ferenc s.k.

A hőmérséklet napi középértéke és eltérése a 100 évi átlagtól /Budapest belterületén/:

1984. I. 21.	-0,8°C	+0,6°C

1871 óta ezen a napon Budapesten előfordult

legmagasabb hőmérséklet:	12,1°C /1962/,
legalacsonyabb hőmérséklet:	-8,9°C /1893/.

84.035.

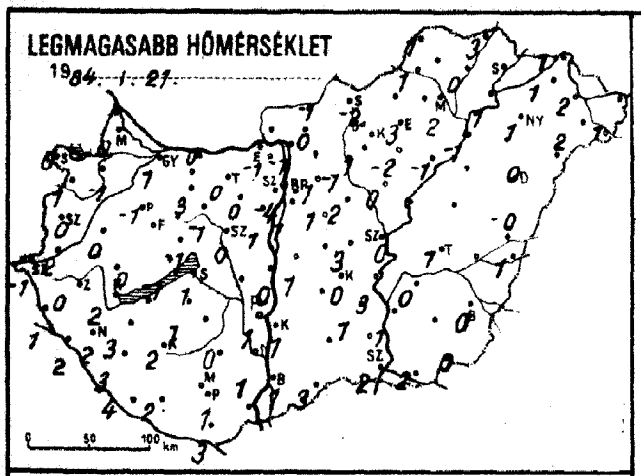
LEGMAGASABB HŐMÉRSÉKLET
1984. 1. 21.

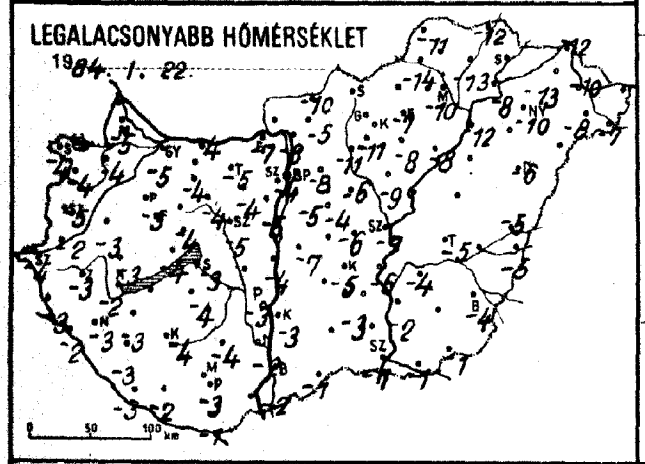
LEGALACSONYABB HŐMÉRSÉKLET
1984. 1. 22.

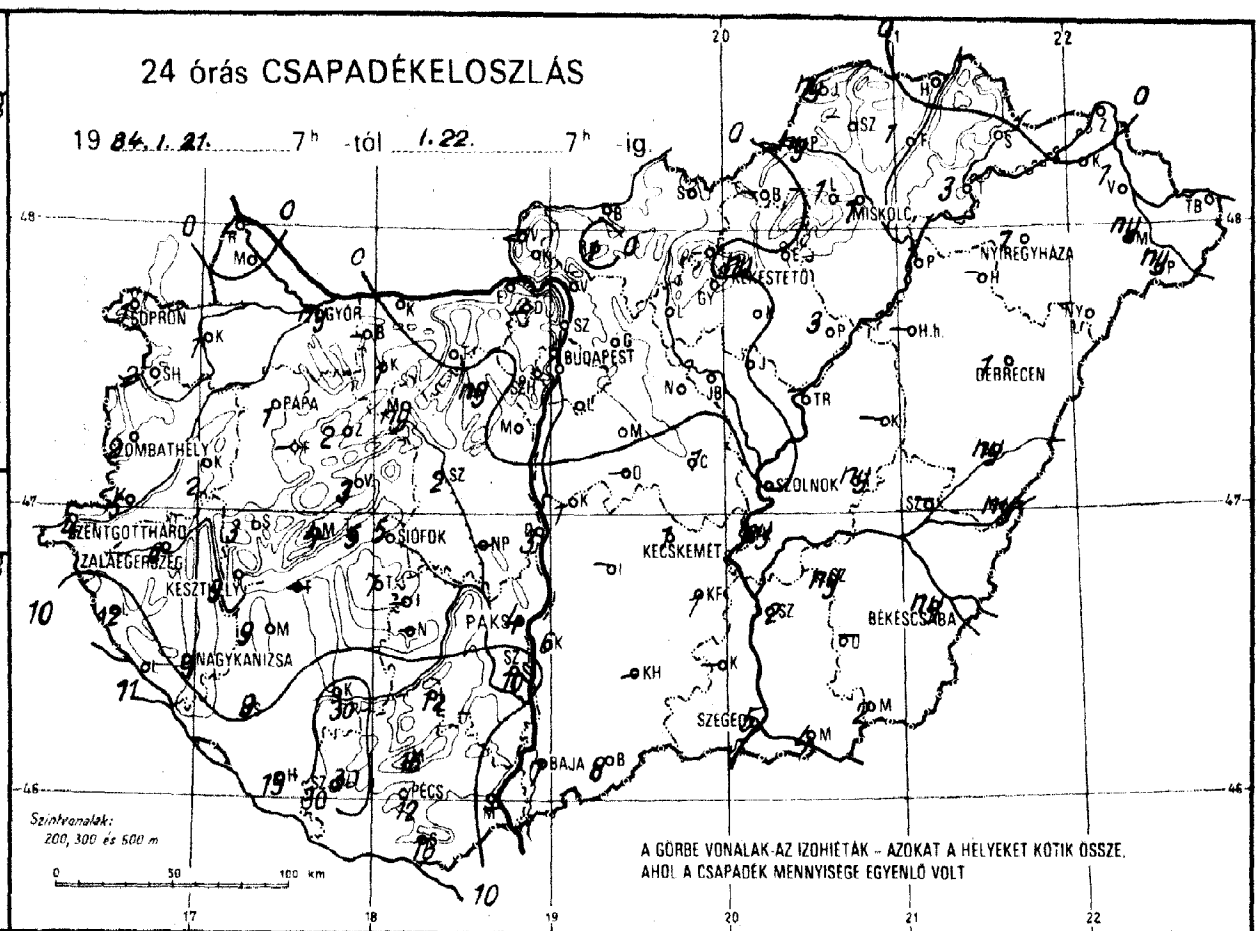
24 órás CSAPADÉKELOSZLÁS
1984. 1. 21. 7h -tól 1. 22. 7h -ig.
SOPRON
GYŐR
BUDAPEST
MISKOLC
NYÍREGYHÁZA
KÉKESTETŐ
DEBRECEN
PAPA
SZOMBATHELY
SZOLNOK
SZENTGOTTHÁRD
ZALAEGERSZEG
KESZTHELY
SIÓFOK
KECSKEMÉT
PAKS
BÉKÉSCSABA
NAGYKANIZSA
SZEGED
BAJA
PÉCS
Szintvonalak: 200, 300 és 500 m
A GÖRBE VONALAK AZ IZOHIÉTÁK – AZOKAT A HELYEKET KÖTIK ÖSSZE, AHOL A CSAPADÉK MENNYISÉGE EGYENLŐ VOLT

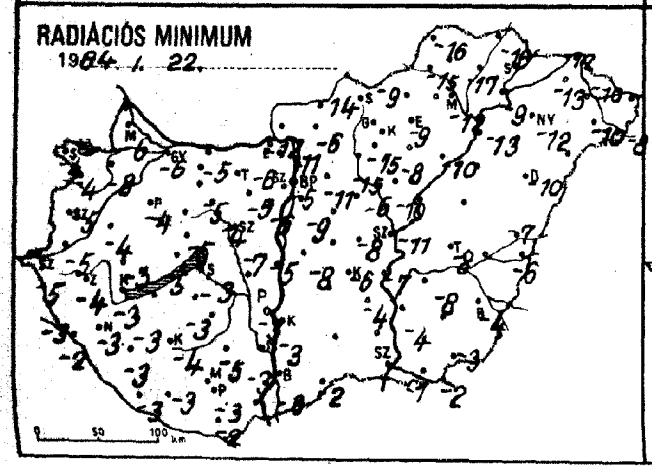
RADIÁCIÓS MINIMUM
1984. 1. 22.

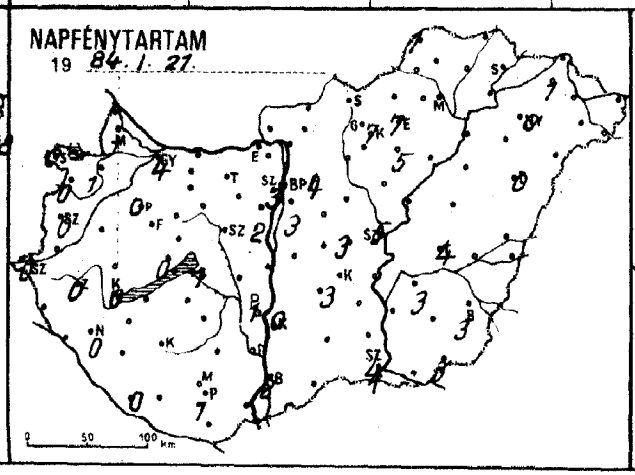
NAPFÉNYTARTAM
1984. 1. 21.

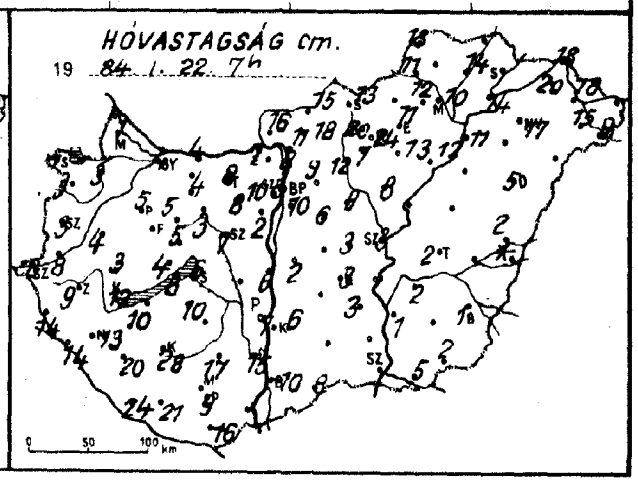
HÓVASTAGSÁG cm.
1984. 1. 22. 7h

1984. I. 23. 07h-ig az utolsó 24 óra adatai						Előző nap napos órái
állomás	csapadék (mm)	Hó cm	max. hőmérséklet	min. hőmérséklet	rad. min.	
r	ny * =	4	1	-5	-6	4
uvár	1 * =	3	-1	-4	-8	1
onmagyaróvár	.	1	0	-5	-6	1
ka	–		–	–	–	
ron	1 * =	1	0	-4	-4	0
ronhorpács	2 * ⊔	5	1	-4	-4	0
d	2 *	4	0	-3	-4	
mend	5 *	8	2	-2	-5	
tgotthárd	4 * =	8	-1	-4	-5	0
mbathely	2 * =	3	-0	-5	-5	0
i	12 * =	14	1	-3	-3	
nye	11 *	14	2	-2	-2	
ykanizsa	9 * =	13	2	-3	-3	0
egerszeg	6 * =	9	0	-3	-4	0
asgyepű	–		–	–	–	
thely	9 * =	13	2	-2	-3	0
cshely	4 *	4	-1	-4	-5	0
	1 * =	5	-1	-3	-4	0
eg	3 * =	3	0	-3	-3	
ny	5 * =	8	1	-3	-3	
prém	3 * ≡	5	1	-4	-5	
	2 * =	5	-1	-5	-6	
yod	–		–	–	–	
tokszt. györgy	1,9 * =	24	4	-3	-3	0
osvár	30 *	28	2	-4	-4	
cali	9 *	10	3	-3	-3	
ok	5 * =	6	1	-3	-3	1
ogyszob	9 *	20	3	-3	-3	
	7 * =	10	1	-4	-3	
lna	–		–	–	–	
rgom	. =	7	-1	-7	-12	
ér	1 * ≡	4	3	-4	-5	
árom	∘	4	0	-4	-5	
bánya	∘	8	0	-5	-6	
útdoboz	ny * =	8	0	-4	-5	
újváros	3 *	6	-0	-4	-5	
onvásár	. =	2	1	-5	-6	2
	ny * ≡	3	-1	-4	-4	
hörcsökp.	–		–	–	–	
adbattyán	2 * =	7	0	-5	-7	
zemcse	–		–	–	–	
yel	12 * =	15	0	-4	-5	
	4 * =	7	1	-3	-3	1
szárd	10 * =	15	1	-2	-3	
dtető	16 *	17	-1	-3	-6	
cs	–		–	–	–	
	12 * =	9	1	-3	-3	1
s	16 * =	16	3	-1	-2	
tvár	30 *	21	2	-2	-3	
örs	ny *	10	1	-6	-8	
örinc	.	10	1	-5	-9	3
let. Int.	. =	8	-4	-4	-5	3
zab. hegy	∘ ≡	10	-1	-6	-9	
d	1 * =	3	3	-6	-8	3
gókő	–		–	–	–	
lő	∘ =	9	-1	-8	-11	4
rét	. =	16	1	-12	-12	
r	. ≡	6	1	-4	-5	
káta	.	9	2	-6	-6	
endre	.	8	-0	-6	-7	

1984. I. 23. 07h-ig az utolsó 24 óra adatai						Előző nap napos órái
állomás	csapadék (mm)	Hó cm	max. hőmérséklet	min. hőmérséklet	rad. min.	
Vác	. =	11	-1	-8	-11	
Vámosmikola	–		–	–	–	
Baja	7 * ≡	10	1	-2	-3	2
Bácsalmás	8 *	8	3	-1	-2	
Izsák	–		–	–	–	
Kalocsa	6 *	6	1	-3	-3	0
Kecskemét	1 * =	3	0	-5	-6	3
Kiskunfélegyháza	1 *	3	1	-3	-4	
Kiskunhalas	–		–	–	–	
Kunszentmiklós	1 * =	2	1	-7	-8	
Tiszakécske	ny * ≡		3	-6	-7	
Balassagyarmat	. =	15	-1	-10	-14	
Romhány	1 * =	18	0	-5	-6	
Salgótarján	. ⊔	13	-2	-9	-9	
Eger	.	11	3	-7	-9	7
Galyatető	.	20	-4	-9	-10	
Gyöngyös	.	7	1	-11	-15	
Kékestető	ny *	24	-4	-9	-13	7
Kompolt	.	13	-2	-8	-8	5
Lőrinci	. =	12	-1	-11	-15	
Poroszló	3 * ⊔	12	-1	-8	-10	
Jászapáti	. v	8	0	-9	-10	
Jászberény	. =	10	0	-7	-12	
Karcag	–		–	–	–	
Szolnok	. ≡	3	0	-7	-11	5
Tiszaroff	–		–	–	–	
Túrkeve	ny * =	2	1	-5	-8	4
Kistelek	–		–	–	–	
Makó	4 *	5	2	-1	-2	
Szeged	5 * =	6	2	-1	-1	4
Szentes	2 *	1	1	-2	-4	
Borsodnádasd	–		–	–	–	
Füged	1 * =	14	0	-13	-17	
Hidasnémeti	. =	13	3	-12	-16	
Jósvafő	ny * v	13	1	-11	-16	1
Lillafüred	1 * =	12	1	-7	-10	
Miskolc	1 *	10	2	-10	-12	
Putnok	ny * ≡	11	1	-14	-15	
Sárospatak	–		–	–	–	
Szendrőlád	–		–	–	–	
Tokaj	3 *	14	1	-8	-9	
Kisvárda	. v	20	1	-13	-13	1
Mátészalka	ny *	15	2	-8	-10	
Nyíregyháza	1 * =	17	1	-10	-12	0
Nyírlugos	–		–	–	–	
Pátyod	ny *	9	1	-7	-8	
Tiszabecs	–		–	–	–	
Vásárosnamény	1 *	18	2	-10	-10	
Záhony	.	18	1	-12	-12	
Berettyóújfalu	ny *	2	-0	-5	-7	
Debrecen	1 * ≡	5	0	-6	-10	0
Hajdúdorog	–		–	–	–	
Hortobágy	–		–	–	–	
Körösszakál	ny *	folt	1	-5	-6	
Polgár	1 * =	11	-1	-12	-13	
Békéscsaba	ny * ⊔	1	0	-4	-4	3
Mezőhegyes	2 *	2	0	-1	-3	3
Orosháza	–		–	–	–	
Szarvas	ny * =	2	-0	-4	-8	3
Szeghalom	–		–	–	–	

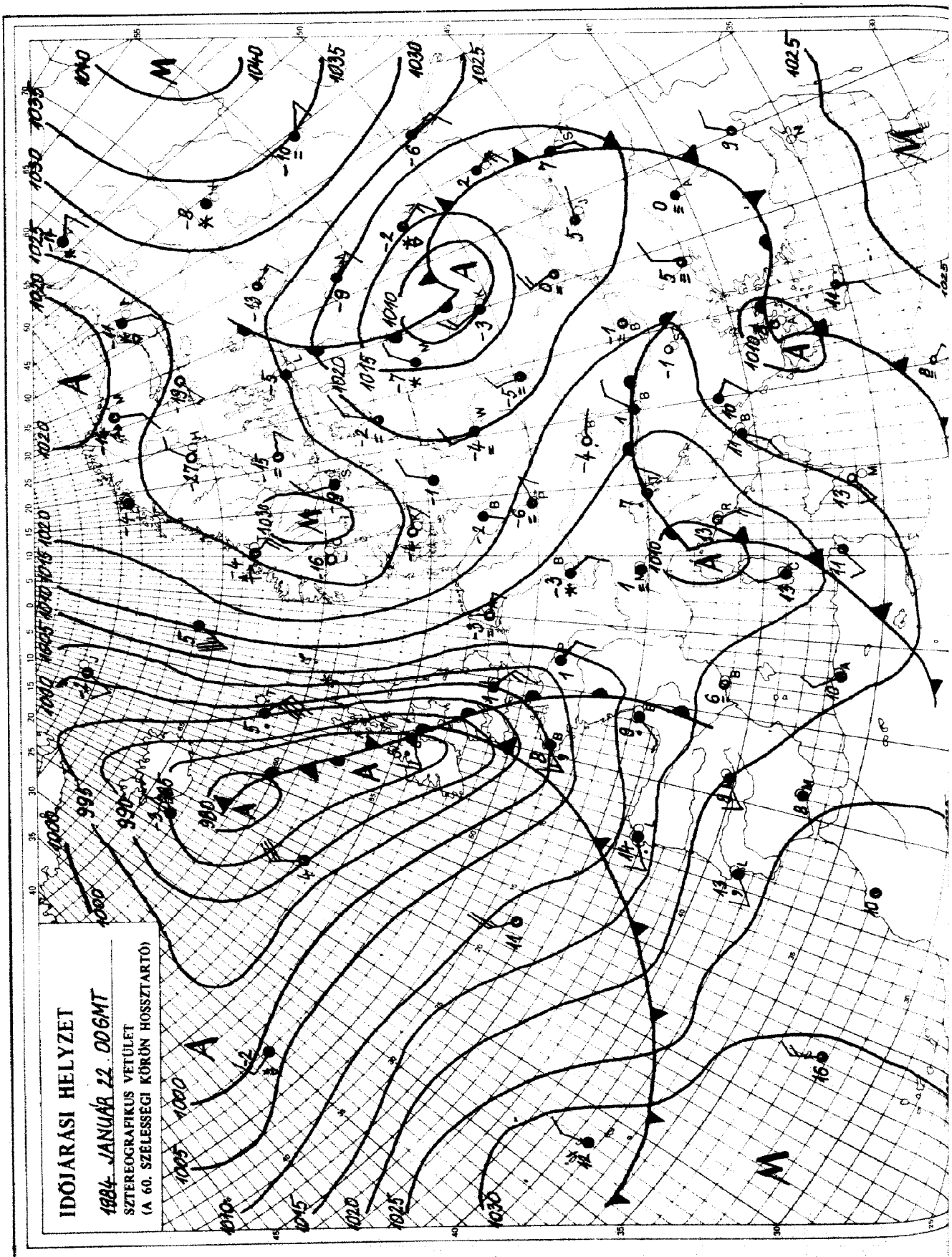

KIADJA: ORSZÁGOS METEOROLÓGIAI SZOLGÁLAT
Készíti: Központi Előrejelző Intézet Analízis- és Rövidtávú Prognózis Központja – T.: 273-018
Megjelenik naponként
Évi előfizetési díja: 1760,- Ft. – Megrendelhető: 1024 Budapest, II., Kitaibel Pál u. 1. – T.: 353-500
Kiadásért felel: az OMSZ elnöke – Szerkesztésért felel: a KEI igazgatója

IDŐJÁRÁSI NAPIJELENTÉS

ЕЖЕДНЕВНЫЙ МЕТЕОРОЛОГИЧЕСКИЙ БЮЛЛЕТЕНЬ · DAILY WEATHER REPORT
BULLETIN QUOTIDIEN DE TEMPS · TÄGLICHER WETTERBERICHT

97. évfolyam 023. szám + Budapest + 1984. január 23. hétfő

Az időjárási helyzet és a várható időjárás:

Európa nagy részének időjárását ciklonok határozzák meg. Így Európa-szerte erősen változékony, többfelé viharos, sok helyen csapadékos, téli az idő. Ma reggel a Brit-szigetekről, az Alpok és a Kárpátok vidékéről, valamint Kelet-Európából havazásokat, mig Franciaországból esőket jelentettek. A következő időszakban szárazföldünk középső részének időjárását a Brit-szigetek térségében örvénylő hatalmas kiterjedésü ciklon határozza meg. Igy a Kárpát-medencében kedd estig országos csapadékra lehet számitani.

Hazánkban vasárnap borult, párás, néhány helyen ködös idő volt. Elsősorban a déli országrészben volt sok helyen havazás. A lehullott csapadék mennyisége több helyen elérte az 5, 10, helyenként a 11, 16 mm-t is. Országunkat összefüggő hótakaró boritja. Vastagsága általában 1, 10, délen és északkeleten 10, 20, néhány körzetben 20, 30 cm között volt. A hőmérséklet csúcsértéke +1, -5 fok között alakult. Hétfő hajnalra -1, -8 fokig hült le a levegő. Ma délelőtt erősen felhős, vagy borult maradt az ég, főként a déli megyékben jelentettek havazást. A hőmérséklet 11 órakor -1, -4 fok között alakult.

Ma 12 órakor Budapesten a hőmérséklet -2 fok, a tengerszintre átszámitott légnyomás 1004 mbar, mérsékelten süllyed.

Várható időjárás kedd estig:

Erősen felhős, ill. borult lesz az ég. Az éjszakai óráktól délnyugat felől országos - valószinüleg jelentős mennyiségü - havazás, délen, délkeleten átmenetileg havas eső, ónos eső várható.
Megélénkül, helyenként megerősödik a déli, délnyugati, majd kedden délután a Dunántúlon az északnyugati szél.
Hófúvásokra is számitani kell.
A legalacsonyabb éjszakai hőmérséklet: általában -2, -7 fok között, északkeleten -10 fok körül várható.
A legmagasabb nappali hőmérséklet kedden: -3, +2 fok között alakul.

Németh Lajos s.k.

TÁVOLABBI KILÁTÁSOK SZERDÁTÓL-SZOMBATIG:

Fokozatosan felszakadozik a felhőzet, egyre kevesebb helyen várható havazás. A hétvége felé lassanként újra megnövekszik a felhőzet. Legalacsonyabb hajnali hőmérséklet általában -5, -10 fok között várható, de a derült helyeken -15 fok közelében alakul. Legmagasabb nappali hőmérséklet -3, +2, északkeleten 0, -5 fok között lesz. Jelentős mennyiségü /legalább 5 mm napi/ csapadék az ország területének 20 százalékán várható.

KÖZÉPTÁVÚ ELŐREJELZŐ OSZTÁLY

A hőmérséklet napi középértéke és eltérése a 100 évi átlagtól /Budapest belterületén/:

1984. I. 22.	-1,9°C	-0,2°C

1871 óta ezen a napon Budapesten előfordult

legmagasabb hőmérséklet:	12,2°C /1918/,
legalacsonyabb hőmérséklet:	-19,4°C /1892/.

84.036.

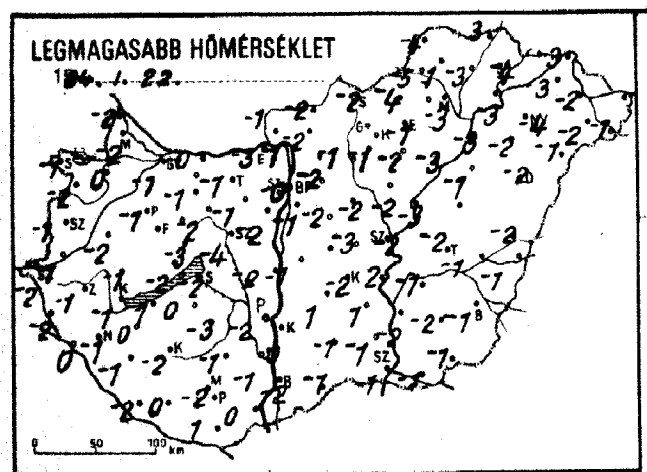
LEGMAGASABB HŐMÉRSÉKLET
1984. I. 22.

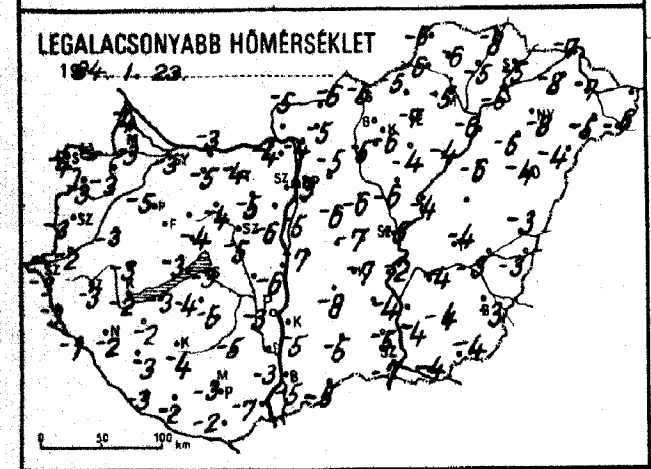
LEGALACSONYABB HŐMÉRSÉKLET
1984. I. 23.

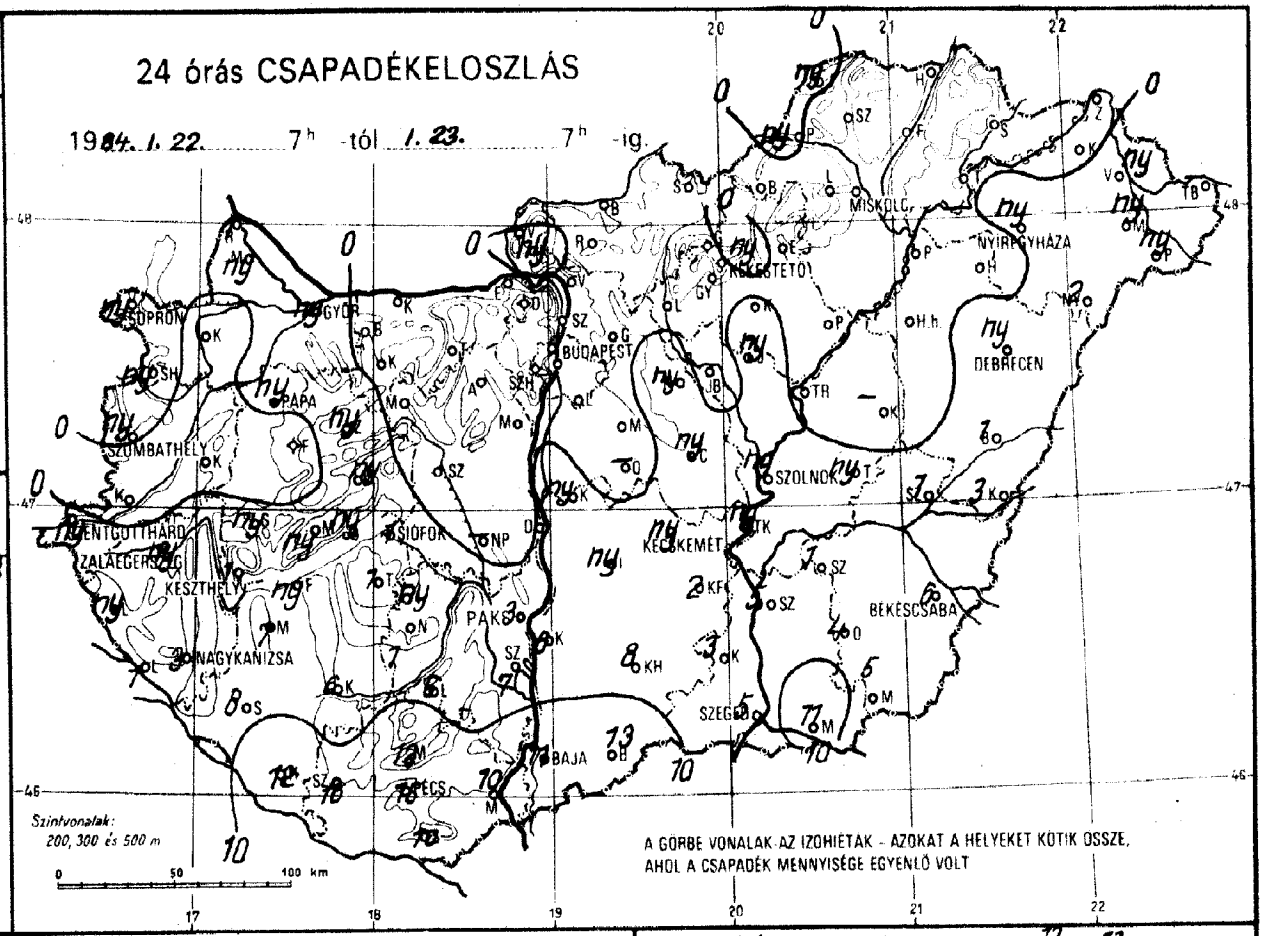
24 órás CSAPADÉKELOSZLÁS
1984. I. 22. 7h -tól I. 23. 7h -ig.
SOPRON
GYŐR
BUDAPEST
MISKOLC
NYÍREGYHÁZA
KECSKEMÉT
DEBRECEN
PAPA
SZOMBATHELY
SZOLNOK
SZENTGOTTHÁRD
ZALAEGERSZEG
SIÓFOK
KECSKEMÉT
KESZTHELY
PAKS
BÉKÉSCSABA
NAGYKANIZSA
SZEGED
BAJA
PÉCS
Szintvonalak:
200, 300 és 500 m
A GÖRBE VONALAK AZ IZOHIETÁK - AZOKAT A HELYEKET KÖTIK ÖSSZE, AHOL A CSAPADÉK MENNYISÉGE EGYENLŐ VOLT

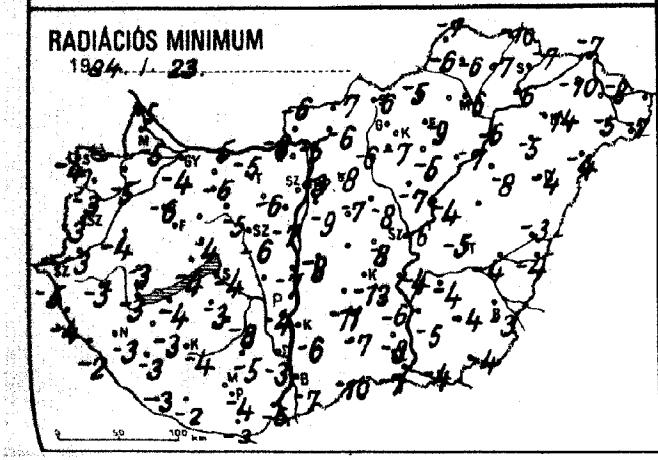
RADIÁCIÓS MINIMUM
1984. I. 23.

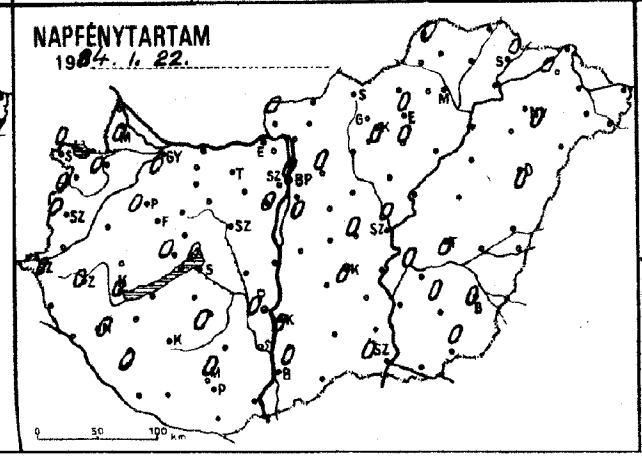
NAPFÉNYTARTAM
1984. I. 22.

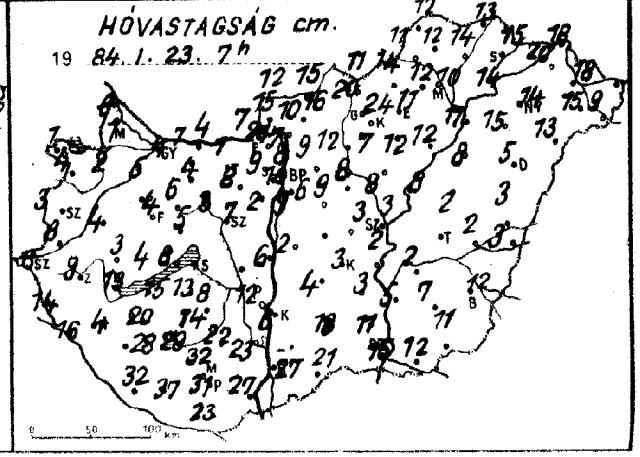
HÓVASTAGSÁG cm.
1984. I. 23. 7h

1984.I.23 07 h-ig az utolsó 24 óra adatai						Előző nap napos órái
állomás	csapadék (mm)	Hó cm	max. hőmérséklet	min. hőmérséklet	rad. min.	
Győr	ny * =	4	-1	-3	-4	0
Kapuvár	. =	2	0	-3	-5	0
Mosonmagyaróvár	ny *	1	-2	-3	-5	0
Rajka	1 *	1ep.	-2	-4	-5	
Sopron	ny * =	1	-1	-4	-4	0
Sopronhorpács	ny ≡	4	-2	-3	-3	0
Káld	.	4	-2	-3	-4	
Kőrmend	.	8	-1	-2	-3	
Szentgotthárd	ny * =	8	-2	-3	-5	0
Szombathely	ny * =	3	-1	-3	-3	0
Szenti	ny * =	14	-2	-3	-4	
Letenye	1 *	16	0	-1	-2	
Nagykanizsa	3 * =	4	-1	-2	-3	0
Zalaegerszeg	ny * ≡	9	-1	-3	-3	0
Farkasgyepű	.	4	-3	-6	-6	
Keszthely	1 * =	13	-1	-2	-3	0
Hencshely	ny *	4	-4	-5	-5	0
Tápa	ny * =	5	-1	-5	-6	0
Sümeg	ny * ≡	3	-1	-3	-3	
Tihany	ny * =	8	-2	-3	-4	
Veszprém	ny * ≡	5	-3	-4	-4	
Pápa	ny * ≡	6	-3	-5	-6	
Csornyód	ny *	15	1	-3	-4	
Csomokszt. György	12 * =	32	-2	-3	-3	
Csaposvár	6 *	29	-2	-4	-4	
Marcali	7 * =	20	0	-2	-3	
Siófok	1 * =	7	-2	-3	-4	0
Somogyszob	8 *	28	-1	-3	-3	
Nagyatád	1 * =	13	0	-4	-3	
Kábolna	.	8	-1	-3	-4	0
Esztergom	. =	7	-3	-4	-8	
Csősbér	. ≡	4	-1	-5	-6	
Komárom	. =	4	-0	-3	-5	
Tatabánya	.	7	-1	-4	-5	
Csécsütdoboz	. =	8	-1	-5	-6	
Dunaújváros	.	6	-2	-6	-7	
Martonvásár	. =	2	-2	-6	-7	0
Gyór	. ≡	3	-2	-4	-5	
Nagyhörcsökp.	–	–	–	–	–	
Szabadbattyán	. =	7	-4	-5	-6	
Fegszemcse	ny * =	8	-3	-5	-8	0
Mengyel	6 * =	22	-1	-5	-5	
Iks	3 * ≡	12	-2	-3	-4	0
Fekszárd	7 * =	23	-1	-3	-3	
Szpádtető	13 * =	32	-2	-4	-5	
Pohács	10 *	27	0	-7	-6	
Pécs	15 * =	31	-2	-3	-4	0
Siklós	10 * =	23	1	-2	-3	
Nagyatvár	16 * ≡	37	0	-2	-2	
Udaörs	. =	10	-1	-5	-7	
Szt. Lőrinc	. =	9	-1	-5	-9	0
Szt. Met. Int.	. ≡	8	-0	-3	-3	0
Szt. Szab. hegy	. =	9	-4	-7	-7	
Ugléd	ny * =	3	-3	-7	-8	0
Abogókő	.	21	-7	-8	-10	
Ládöllő	. =	9	-2	-5	-8	0
Nyalyrét	ny * ≡	15	-3	-6	-6	
Ónor	.	6	-2	-6	-7	
Nagykáta	ny *	9	-2	-6	-8	
Szentendre	.	7	-1	-3	-4	

1984.I.23 07 h-ig az utolsó 24 óra adatai						Előző nap napos órái
állomás	csapadék (mm)	Hó cm	max. hőmérséklet	min. hőmérséklet	rad. min.	
Vác	. =	10	-1	-4	-5	
Vámosmikola	. =	12	-1	-5	-6	0
Baja	11 * ≡	27	-2	-5	-7	0
Bácsalmás	13 *	21	-1	-5	-10	
Izsák	ny * =	4	1	-8	-11	
Kalocsa	6 *	6	0	-5	-6	0
Kecskemét	ny * ⊔	3	-2	-7	-13	0
Kiskunfélegyháza	2 *	3	1	-4	-6	
Kiskunhalas	8 * =	18	-1	-5	-7	
Kunszentmiklós	ny * Y	2	-1	-7	-8	
Tiszakécske	ny * =	2	2	-2	-4	
Balassagyarmat	. =	15	-2	-6	-7	
Romhány	.	16	-2	-5	-6	
Salgótarján	.	11	-2	-5	-6	
Eger	. ≡	11	-1	-7	-9	0
Galyatető	. Y	20	-7	-8	-9	
Gyöngyös	.	7	-1	-6	-7	
Kékestető	ny *	24	-7	-8	-9	0
Kompolt	.	12	-2	-4	-5	0
Lőrinci	. =	12	-1	-5	-6	
Poroszló	. ⊔	12	-3	-4	-7	
Jászapáti	ny * =	8	-2	-6	-7	
Jászberény	.	8	-2	-7	-11	
Karcag	–	–	–	–	–	
Szolnok	ny * ⊔	3	-2	-5	-6	0
Tiszaroff	. =	8	-3	-4	-4	
Túrkeve	ny * =	2	-2	-4	-5	0
Kistelek	3 * =	11	-1	-5	-8	
Makó	11 * ≡	12	-1	-4	-4	
Szeged	5 *	15	-1	-7	-7	0
Szentes	5 *	5	-2	-4	-5	
Borsodnádasd	.	14	-4	-5	-5	
Fügöd	. =	14	-3	-5	-7	
Hidasnémeti	. =	13	3	-8	-10	
Jósvafő	ny * =	12	-4	-6	-7	0
Lillafüred	. ≡	12	-3	-5	-5	
Miskolc	. =	10	-3	-5	-6	–
Putnok	ny * ≡	11	-5	-6	-6	
Sárospatak	. =	15	-4	-5	-7	0
Szendrőlád	. ⊔	12	1	-6	-6	
Tokaj	.	14	-3	-6	-6	
Kisvárda	. =	20	-3	-8	-10	0
Mátészalka	ny *	15	-2	-5	-5	
Nyíregyháza	ny * =	14	-4	-8	-14	0
Nyírlugos	2 * =	13	-1	-4	-4	
Pátyod	ny *	9	-1	-6	-7	
Tiszabecs	–	–	–	–	–	
Vásárosnamény	ny * =	18	-2	-7	-8	
Záhony	.	18	-3	-7	-7	
Berettyóújfalu	1 *	3	-2	-3	-3	
Debrecen	ny * =	5	-2	-4	-4	0
Hajdúdorog	. =	15	-2	-5	-5	
Hortobágy	. ⊔	8	-1	-6	-8	
Körösszakál	3 *	3	-1	-3	-4	
Polgár	. =	11	-3	-6	-6	
Békéscsaba	6 * =	12	-1	-3	-3	0
Mezőhegyes	5 *	11	-1	-4	-4	0
Orosháza	4 * ≡	7	-2	-4	-4	0
Szarvas	1 * ⊔	2	-1	-4	-4	0
Szeghalom	1 * =	2	-1	-3	-4	

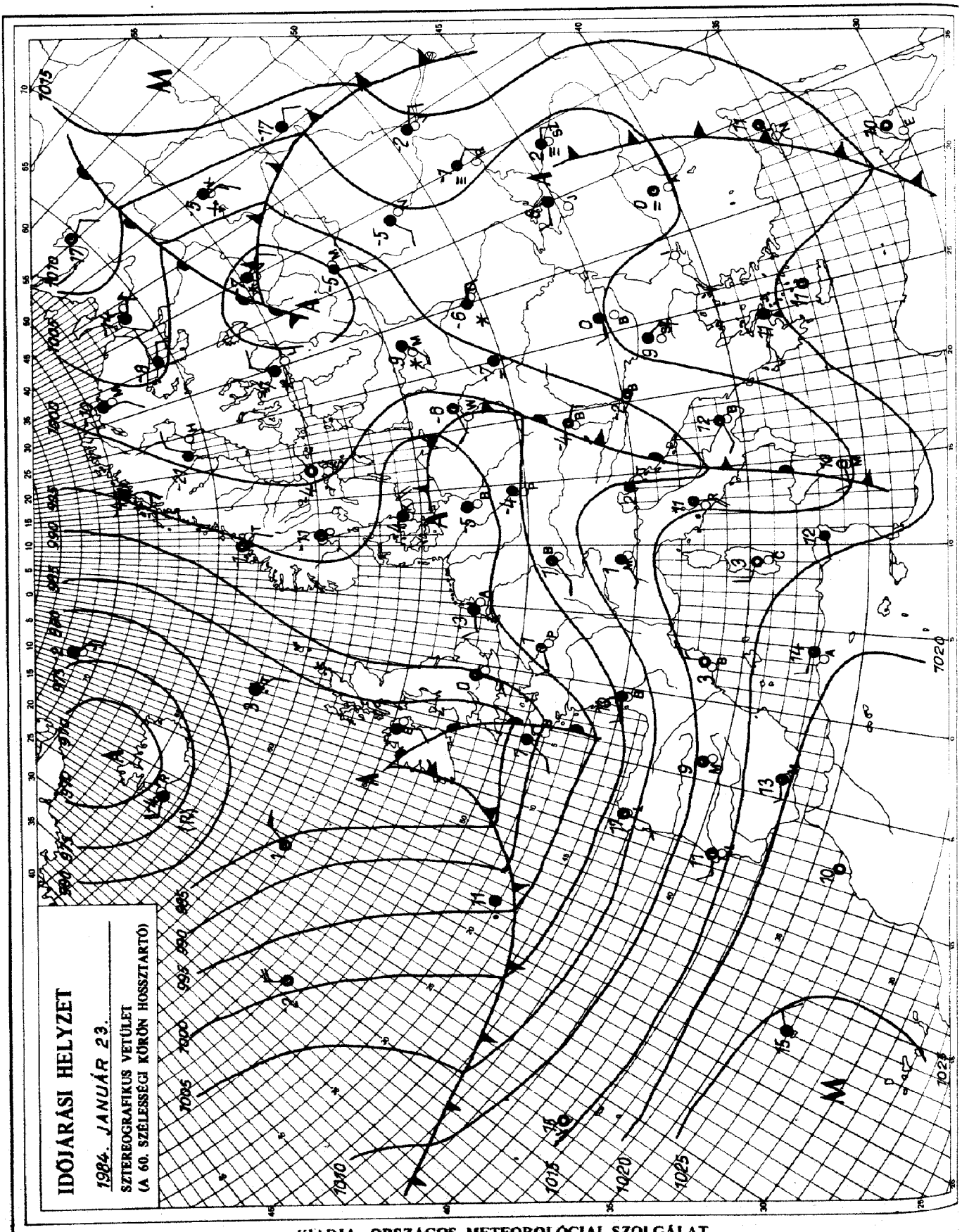

KIADJA: ORSZÁGOS METEOROLÓGIAI SZOLGÁLAT
Készíti: Központi Előrejelző Intézet Analízis- és Rövidtávú Prognózis Központja – T.: 273-018
Megjelenik naponként
Évi előfizetési díja: 1760,- Ft. – Megrendelhető: 1024 Budapest, II., Kitaibel Pál u. 1. – T.: 353-500
Kiadásért felel: az OMSZ elnöke – Szerkesztésért felel: a KEI igazgatója

Jelmagyarázat a havi mellékletben

IDŐJÁRÁSI NAPIJELENTÉS

ЕЖЕДНЕВНЫЙ МЕТЕОРОЛОГИЧЕСКИЙ БЮЛЛЕТЕНЬ · DAILY WEATHER REPORT
BULLETIN QUOTIDIEN DE TEMPS · TÄGLICHER WETTERBERICHT

97. évfolyam 024. szám + Budapest + 1984. január 24. kedd

Az időjárási helyzet és a várható időjárás:

Európa időjárását hatalmas kiterjedésü ciklonrendszer irányitja. Ennek több középpontja van és Európa-szerte változékony, csapadékos időjárást okoz. Erős, gyakran viharos a szél a Brit-szigeteken és a Balti-tenger térségében. Kiterjedt havazásokat jelentenek a Kelet-Európai sikságról, valamint az Alpok és Kárpátok vidékéről. Észak-Olaszország fölött keddre virradóra ún. peremciklon alakult ki, amely nagy nedvességtartalmú levegő sodor a Kárpát-medencébe.

Hazánkban hétfőn erősen felhős, ill. borult volt az ég. A déli és keleti megyékben napközben tartósan havazott. Nyugaton és északon még nem hullott számottevő csapadék. Az éjszaka második felében ott is esni kezdett a hó. Kedd reggel 7 óráig a lehullott csapadék mennyisége a délnyugati és délkeleti határvidéken elérte a 10 mm-t. A Dunántúl északnyugati részének kivételével az országot vastag hótakaró boritja. Hétfőn a legmagasabb nappali hőmérséklet: -3 és +2 fok között alakult. Kedd hajnalra általában -1, -7, északkeleten -8, -13 fokig csökkent a hőmérséklet. Délelőtt a déli és nyugati megyékben a havazást időnként havas eső, eső váltotta fel, az ország többi részén sokfelé havazott. A hőmérséklet 11 órakor +1 és -3 fok között váltakozott.

Ma 12 órakor Budapesten -3 fokot mértek, a tengerszintre átszámitott légnyomás 992 mbar, erősen süllyed.

Várható időjárás szerda estig:

Ma folytatódik a borult, országszerte jelentős mennyiségü csapadékot adó időjárás: általában havazás, elszórtan - átmenetileg - havas eső, eső, ónos eső formájában. Szerdán nyugat felől felszakadozik a felhőzet. A felhőátvonulásokból eleinte még többfelé várható havazás, később szórványos hózápor valószinü. A gyakran élénk délkeleti szél fokozatosan északnyugatira fordul, megerősödik, emiatt hófúvás is kialakul.

Várható legalacsonyabb éjszakai hőmérséklet: -6 és -1,
legmagasabb nappali hőmérséklet szerdán -4 és +1 fok között alakul.

Bozóki István s.k.

A hőmérséklet napi középértéke és eltérése a 100 évi átlagtól /Budapest belterületén/:

1984. I. 23.	-1,7°C	+0,1°C

1871 óta ezen a napon Budapesten előfordult

legmagasabb hőmérséklet:	13,5°C /1918/,
legalacsonyabb hőmérséklet:	-20,0°C /1881/.

84.037.

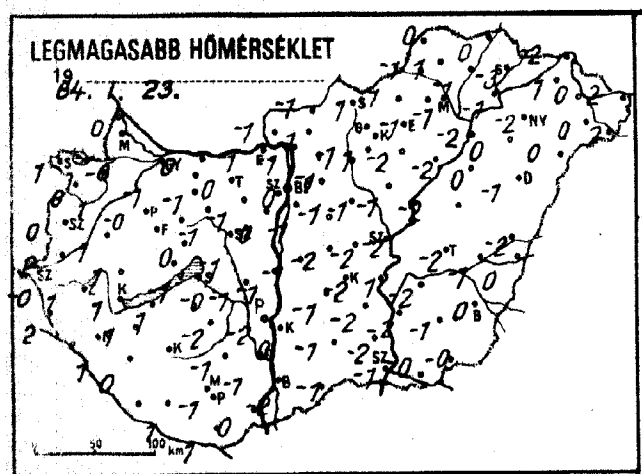
LEGMAGASABB HŐMÉRSÉKLET
1984. I. 23.

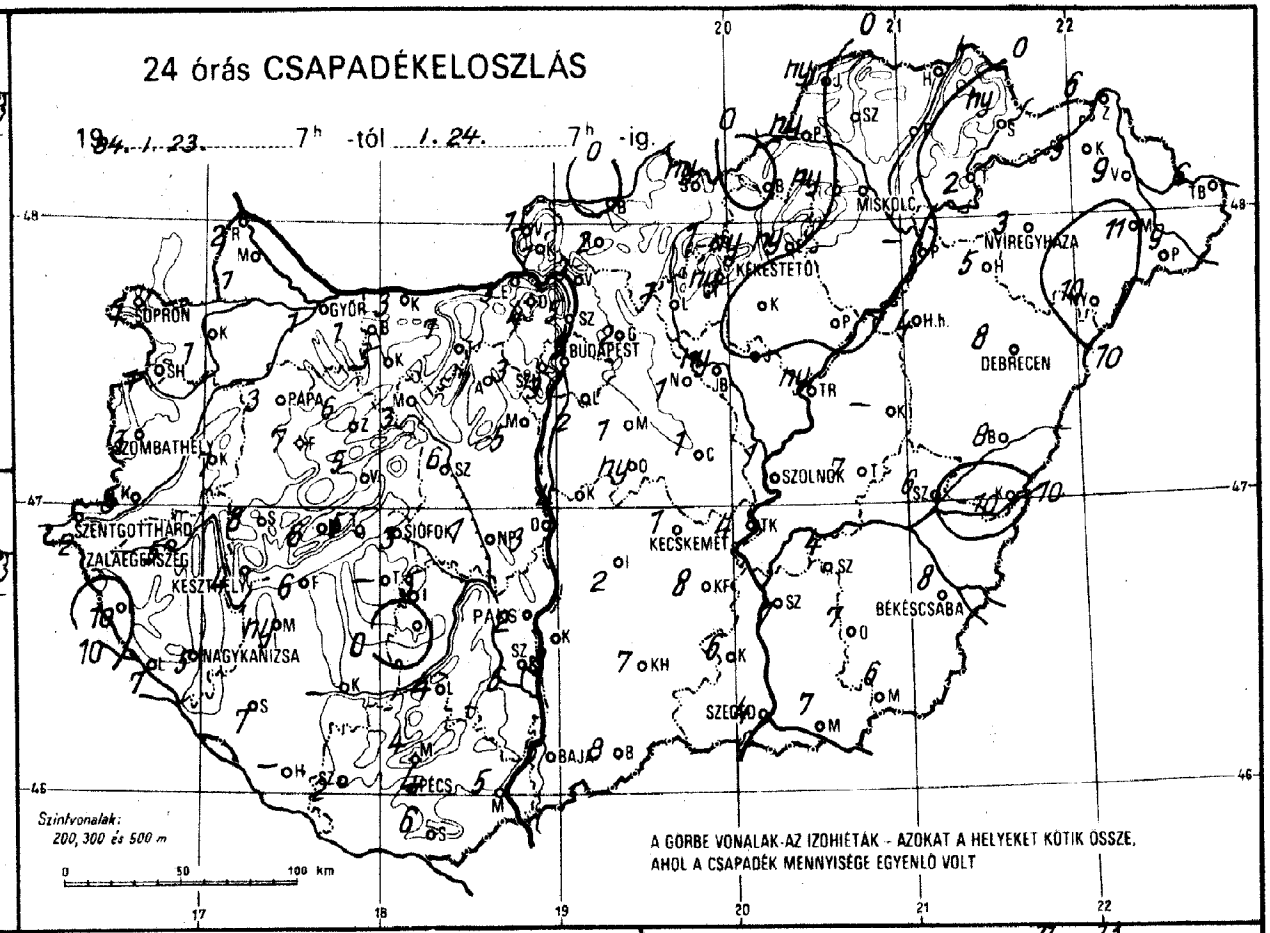
24 órás CSAPADÉKELOSZLÁS
1984. I. 23. 7h -tól I. 24. 7h -ig.
SOPRON
GYŐR
BUDAPEST
MISKOLC
NYIREGYHÁZA
KEKESTETŐ
DEBRECEN
PAPA
SZOMBATHELY
SZOLNOK
SZENTGOTTHÁRD
ZALAEGERSZEG
KESZTHELY
SIÓFOK
KECSKEMÉT
BÉKÉSCSABA
NAGYKANIZSA
PÁPA
SZEGED
BAJA
PÉCS
Szintvonalak:
200, 300 és 500 m
A GÖRBE VONALAK AZ IZOHIÉTÁK - AZOKAT A HELYEKET KÖTIK ÖSSZE,
AHOL A CSAPADÉK MENNYISÉGE EGYENLŐ VOLT

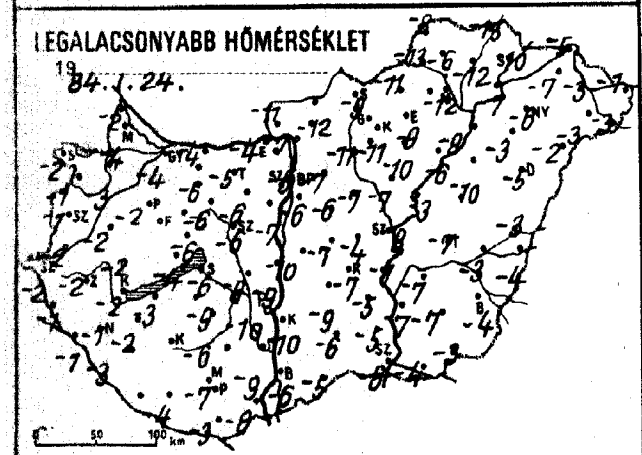
LEGALACSONYABB HŐMÉRSÉKLET
1984. I. 24.

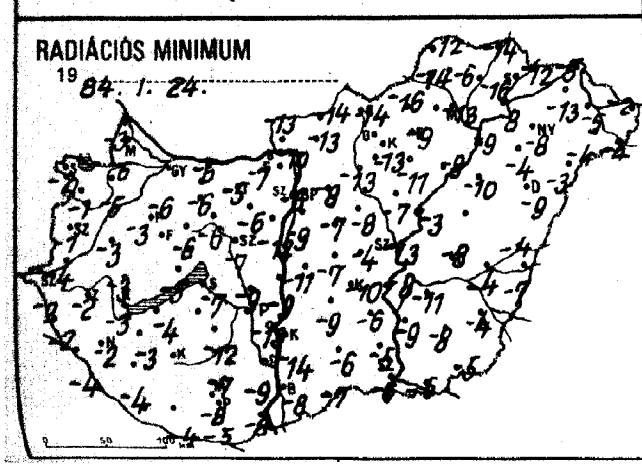
RADIÁCIÓS MINIMUM
1984. I. 24.

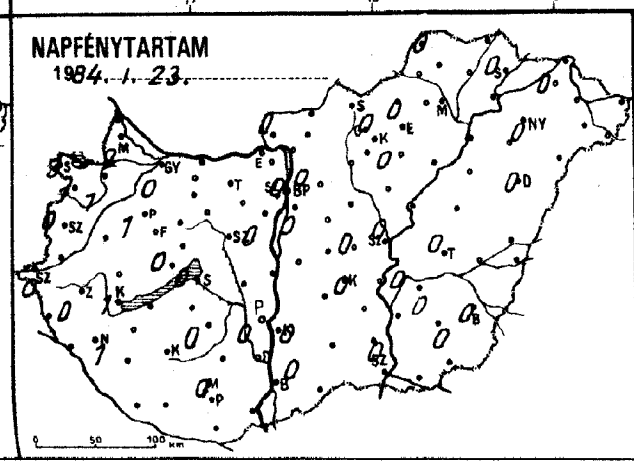
NAPFÉNYTARTAM
1984. I. 23.

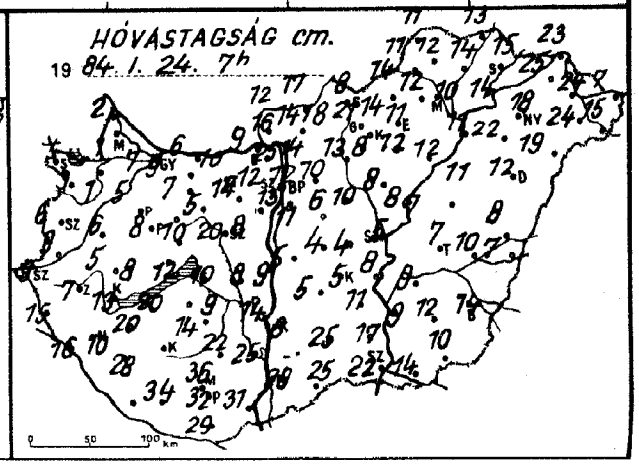
HÓVASTAGSÁG cm.
1984. I. 24. 7h

1984. I. 24. 07 h-ig az utolsó 24 óra adatai						Előző nap napos órái
állomás	csapadék (mm)	Hó cm	max. hőmérséklet	min. hőmérséklet	rad. min.	
Győr	1 * =	7	-1	-4	-6	0
Kapuvár	1 =	1	1	-3	-5	1
Mosonmagyaróvár	1 * =	1	-0	-4	-6	2
Rajka	2 *	2	0	-2	-3	
Sopron	1 * =	folt	1	-2	-2	3
Sopronhorpács	1 ≡	3	0	-1	-1	1
Káld	7 *	6	1	-2	-3	
Körmend	8 *	9	2	-2	-4	
Szentgotthárd	2 * =	9	-0	-2	-2	0
Szombathely	3 * =	6	0	-1	-1	0
Lenti	10 * =	15	2	-1	-2	
Letenye	7 *	16	–	-1	-4	
Nagykanizsa	5 *	10	1	-1	-2	1
Zalaegerszeg	5 * ≡	7	1	-2	-2	0
Farkasgyepű	7 *	8	0	-4	-5	
Keszthely	4 * ≡	13	1	-2	-3	1
Mencshely	6 *	8	-2	-4	-4	0
Pápa	3 * =	5	-0	-2	-3	1
Sümeg	8 *	5	1	-2	-3	
Tihany	5 * =	12	-1	-4	-5	
Veszprém	5 * ≡	10	0	-6	-6	
Zirc	6 * =	–	-1	-6	-10	
Fonyód	6 *	20	1	-3	-4	
Homokszt. György	–	–	–	–	–	–
Kaposvár	–	–	–	–	–	
Marcali	ny *	20	1	-2	-3	
Siófok	3 *	10	-0	-6	-7	0
Somogyszob	7 *	28	0	-3	-4	
Tab	–	–	–	–	–	
Bábolna	1 *	10	-1	-5	-8	
Esztergom	3 * =	9	-1	-4	-7	
Kisbér	5 * V	7	-1	-6	-6	
Komárom	3 *	6	0	-4	-6	
Tatabánya	7 *	10	0	-5	-5	
Alcsútdoboz	7 * =	14	-1	-6	-6	
Dunaújváros	3 *	9	-1	-9	-9	
Martonvásár	5 *	8	0	-7	-12	0
Mór	3 *	5	-1	-6	-6	
Nagyhörcsökp.	1 *	8	-1	-8	-9	
Szabadbattyán	6 * =	20	-1	-6	-7	
Fregszemcse	3 * =	9	-2	-9	-12	0
Lengyel	4 * =	22	-1	-6	-7	
Paks	2 *	14	-2	-10	-13	0
Szekszárd	6 * =	25	-1	-9	-9	
Árpádtető	4 * V	36	-1	-4	-10	
Mohács	5 *	31	0	-8	-8	
Pécs	4 * V	32	-1	-7	-8	0
Miklós	6 * =	29	1	-3	-5	
Szigetvár	2 * ≡	34	1	-4	-4	
Budaörs	3 * V	13	-0	-6	-7	
P. Lőrinc	2 * V	11	-1	-6	-9	0
P. Met. Int.	5 * V	12	0	-5	-6	0
P. Szab. hegy	3 * ≡	12	-3	-7	-8	
Segléd	1 * =	4	-1	-4	-4	0
Dobogókő	4 *	25	-2	-8	-9	
Füdöllő	2 * =	10	-1	-7	-8	0
Királyrét	1 *	16	-2	-12	-15	
Sonor	1 *	6	-1	-6	-7	
Nagykáta	1 * ≡	10	-1	-7	-8	
Szentendre	5 *	14	-1	-7	-7	

1984. I. 24. 07 h-ig az utolsó 24 óra adatai						Előző nap napos órái
állomás	csapadék (mm)	Hó cm	max. hőmérséklet	min. hőmérséklet	rad. min.	
Vác	3 * =	14	-1	-7	-10	
Vámosmikola	1 * =	12	-1	-11	-13	0
Baja	5 * V	28	-2	-6	-8	0
Bácsalmás	8 * =	25	-1	-5	-7	
Izsák	2 * ≡	5	-1	-9	-9	
Kalocsa	8 *	8	0	-10	-14	0
Kecskemét	1 * V	5	-2	-7	-10	0
Kiskunfélegyháza	8 *	11	-2	-5	-6	
Kiskunhalas	7 * =	25	-1	-6	-6	
Kunszentmiklós	4 * V	5	-1	-10	-11	
Tiszakécske	4 * V	8	1	-7	-8	
Balassagyarmat	∘ ⊔	17	-1	-10	-14	
Romhány	2 * V	18	-1	-12	-13	
Salgótarján	ny * V	8	1	-9	-14	
Eger	ny * ≡	11	-1	-9	-9	0
Galyatető	1 * V	21	-1	-7	-10	
Gyöngyös	ny *	8	1	-11	-13	
Kékestető	ny *	24	-2	-14	-14	0
Kompolt	∘ V	12	-2	-10	-11	0
Lőrinci	1 * V	13	-1	-11	-13	
Poroszló	∘ V	12	-2	-6	-8	
Jászapáti	∘ V	8	-1	-7	-7	
Jászberény	ny * =	8	-2	-7	-12	
Karcag	–	–	–	–	–	
Szolnok	1 * V	5	-2	-8	-13	0
Tiszaroff	ny * =	7	-2	-3	-3	
Túrkeve	7 *	7	-2	-7	-8	0
Kistelek	6 * =	17	-2	-5	-5	
Makó	7 *	14	-0	-4	-6	
Szeged	4 * ≡	22	-1	-6	-6	0
Szentes	7 *	9	-2	-7	-9	
Borsodnádasd	∘	14	-1	-11	-16	
Fügöd	∘ =	14	-1	-12	-16	
Hidasnémeti	∘ =	13	0	-13	-14	
Jósvafő	ny * ⊔	11	0	-8	-12	0
Lillafüred	ny * ≡	12	-1	-8	-10	
Miskolc	∘ ≡	10	-1	-12	-13	–
Putnok	ny * ≡	11	-1	-13	-14	
Sárospatak	ny * ≡	15	-3	-10	-12	0
Szendrőlád	∘ ⊔	12	1	-6	-6	
Tokaj	2 * ≡	14	-1	-7	-8	
Kisvárda	5 * =	25	-1	-7	-13	0
Mátészalka	11 *	24	0	-3	-4	
Nyíregyháza	3 * ⊔	18	-2	-6	-8	0
Nyírlugos	10 * ≡	19	0	-2	-3	
Pátyod	9 * ≡	15	2	-3	-4	
Tiszabecs	6 * ≡	7	2	-1	-2	
Vásárosnamény	9 * =	24	0	-3	-5	
Záhony	6 * =	23	-2	-5	-5	
Berettyóújfalu	8 *	16	-2	-3	-4	
Debrecen	8 * ≡	12	-1	-5	-9	0
Hajdúdorog	5 * =	22	0	-3	-4	
Hortobágy	4 * ≡	11	0	-10	-10	
Körösszakál	10 *	7	0	-4	-7	
Polgár	– ≡	11	-2	-8	-9	
Békéscsaba	8 * ≡	14	0	-4	-4	0
Mezőhegyes	6 *	10	-0	-3	-5	0
Orosháza	7 *	12	-1	-7	-8	0
Szarvas	4 * V	9	-2	-7	-11	0
Szeghalom	6 * =	10	-1	-3	-4	

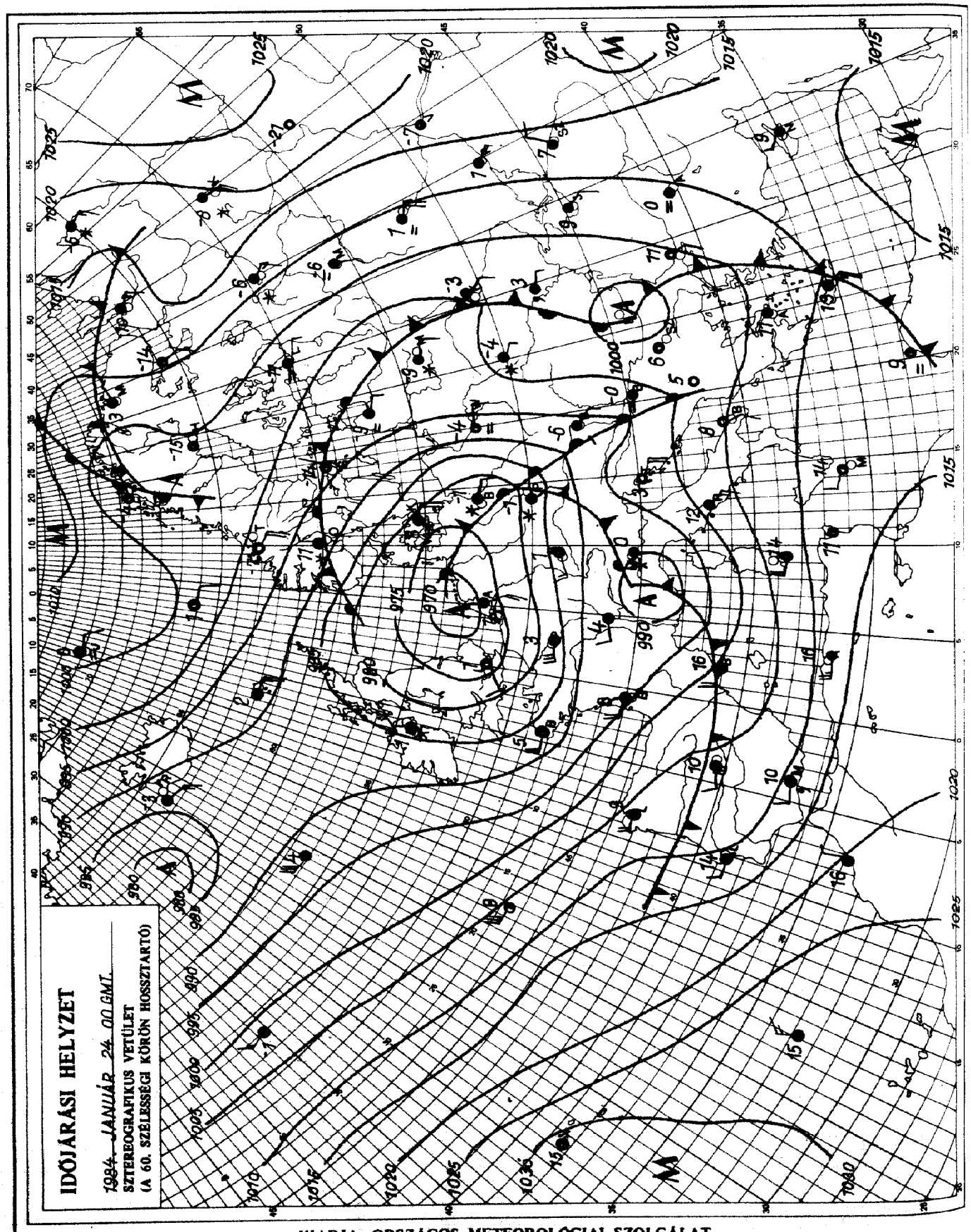

KIADJA: ORSZÁGOS METEOROLÓGIAI SZOLGÁLAT
Készíti: Központi Előrejelző Intézet Analízis- és Rövidtávú Prognózis Központja – T.: 273-018
Megjelenik naponként
Évi előfizetési díja: 1760,- Ft. – Megrendelhető: 1024 Budapest, II., Kitaibel Pál u. 1. – T.: 353-500
Kiadásért felel: az OMSZ elnöke – Szerkesztésért felel: a KEI igazgatója

Jelmagyarázat a havi mellékletben

IDŐJÁRÁSI NAPIJELENTÉS

ЕЖЕДНЕВНЫЙ МЕТЕОРОЛОГИЧЕСКИЙ БЮЛЛЕТЕНЬ · DAILY WEATHER REPORT
BULLETIN QUOTIDIEN DE TEMPS · TÄGLICHER WETTERBERICHT

97. évfolyam 025. szám + Budapest + 1984. január 25. szerda

Az időjárási helyzet és a várható időjárás:

Európa nagy részének időjárását több középpontú ciklonrendszer határozza meg. Az Északi-tengertől a Német-Lengyel alföldön, az Alpok vonulatán, a Kárpát-medence keleti felén, valamint a Balkán-félszigeten át egészen Kisázsiáig több száz kilométer szélességü és csaknem összefüggő felhősáv húzódik. Sokfelé havazik - főként a délebbre fekvő területeken pedig - szórványosan esik az eső, zápor. A megerősödő szél helyenként hófúvást okoz. Ugyancsak változékony, csapadékos idő van a Szovjetunió északi vidékein. Onnan kiterjedt havazásról érkezik jelentés. Valószinü, hogy az elkövetkező időszakban a Kárpát-medencében erősödik az éjszakai lehülés.

Magyarországon kedden túlnyomóan borult, csapadékos idő volt. Szinte folyamatos havazást a nyugati, valamint a déli megyékben - elszórtan - átmenetileg havas eső, eső váltotta fel. A szerda reggelig lehullott csapadék mennyisége az ország nagy részén jelentős volt, általában 10-25 mm között alakult, helyenként azonban ennél jóval többet is mértek: például Tabon és Kaposvárott 55, Nagykónyiban pedig 46 mm-t észleltek. Kedden a hőmérséklet csúcsértéke -2 és +4 fok között alakult. Szerdára virradóra a minimumhőmérséklet +2 és -6 fok között váltakozott. Ma délelőtt a Dunántúlon változóan felhős, szeles idő volt. A keleti megyékben túlnyomóan borult volt az ég és szórványosan előforduló esőről, havas esőről, havazásról érkezett jelentés. A hőmérséklet 11 órakor az országban -1 és +4 fok között alakult.

Ma 12 órakor Budapesten a hőmérséklet 3 fok, a tengerszintre átszámitott légnyomás 997 mbar, gyengén emelkedik.

Várható időjárás csütörtök estig:

A nyugati, északnyugati országrészben változóan felhős idő várható, számottevő havazás nélkül.
A keleti, délkeleti országrészben csak nagyon lassan szakadozik fel a felhőzet, még sokfelé várható havas eső, havazás. Az északnyugati szél gyakran erős, eleinte néhol viharos lesz, azaz hófúvásokat okoz, majd lassanként mérséklődik.

A legalacsonyabb éjszakai hőmérséklet általában -2, -7 fok között, a szélvédett délnyugati országrészben -10 fok körül,
a legmagasabb nappali hőmérséklet csütörtökön kevéssel 0 fok fölött várható.

Török Dénes s.k.

A hőmérséklet napi középértéke és eltérése a 100 évi átlagtól /Budapest belterületén/:

1984. I. 24.	-1,5°C	0,0°C

1871 óta ezen a napon Budapesten előfordult

legmagasabb hőmérséklet:	11,6°C /1918/,
legalacsonyabb hőmérséklet:	-21,7°C /1942/.

84.038.

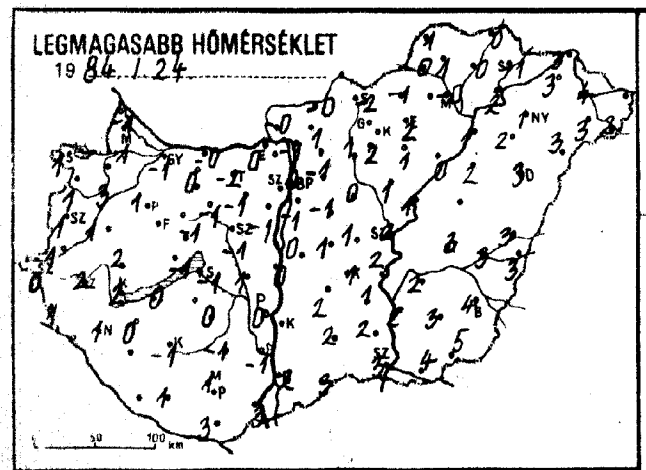
LEGMAGASABB HŐMÉRSÉKLET
19 84. 1. 24.

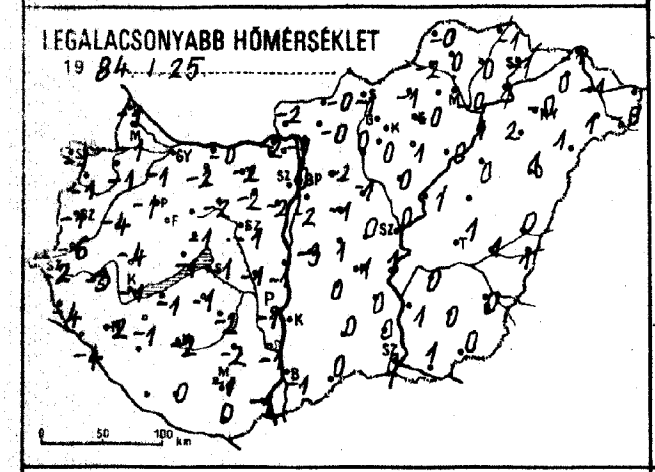
LEGALACSONYABB HŐMÉRSÉKLET
19 84. 1. 25.

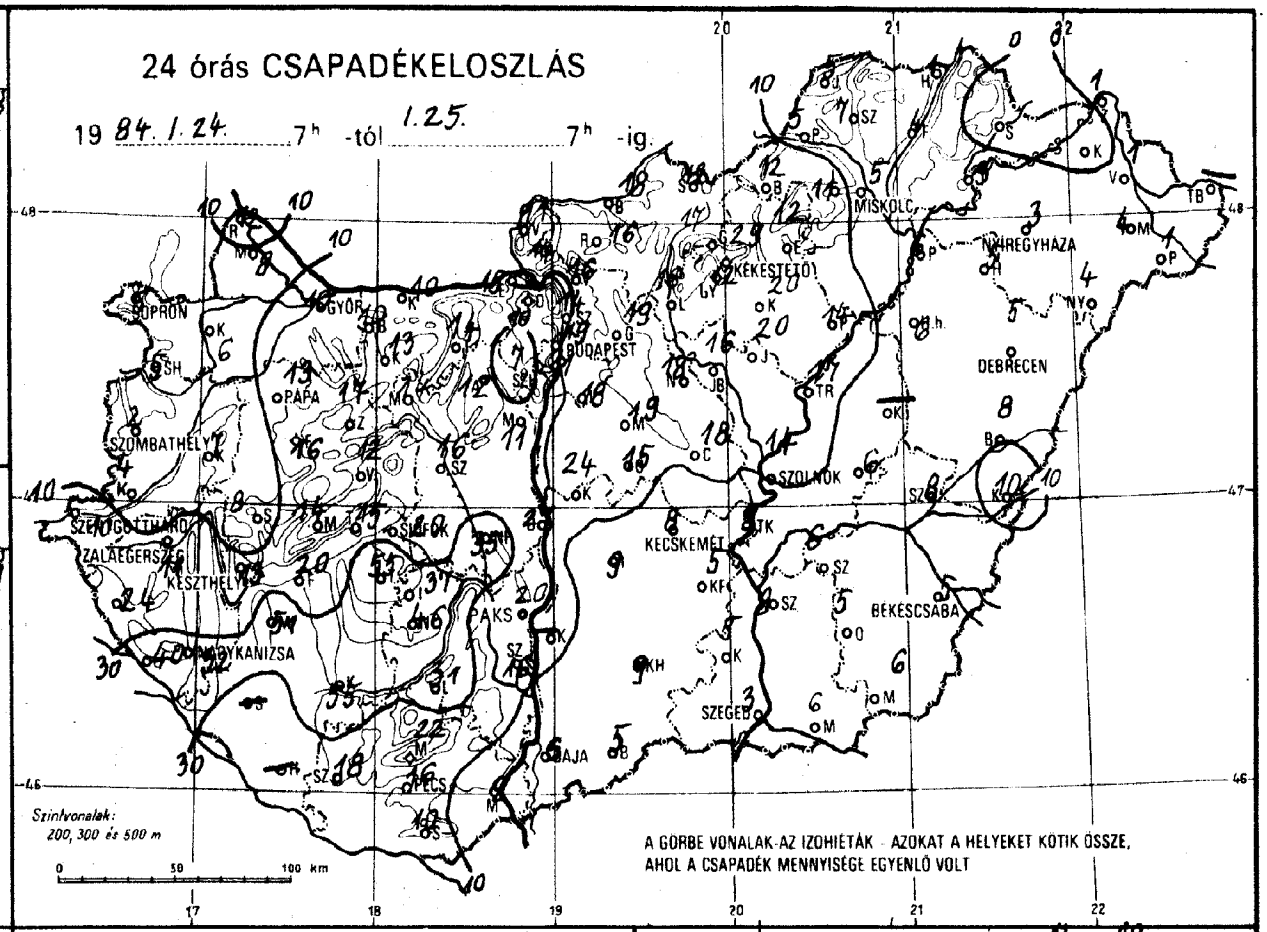
24 órás CSAPADÉKELOSZLÁS
19 84. 1. 24. 7h -tól 1. 25. 7h -ig.
SOPRON
GYŐR
PÁPA
SZOMBATHELY
SZENTGOTTHÁRD
ZALAEGERSZEG
KESZTHELY
NAGYKANIZSA
BUDAPEST
KÉKESTETŐ
MISKOLC
NYÍREGYHÁZA
DEBRECEN
SZOLNOK
KECSKEMÉT
PAKS
BÉKÉSCSABA
SZEGED
BAJA
PÉCS
Szintvonalak: 200, 300 és 500 m
A GÖRBE VONALAK AZ IZOHIÉTÁK - AZOKAT A HELYEKET KÖTIK ÖSSZE, AHOL A CSAPADÉK MENNYISÉGE EGYENLŐ VOLT

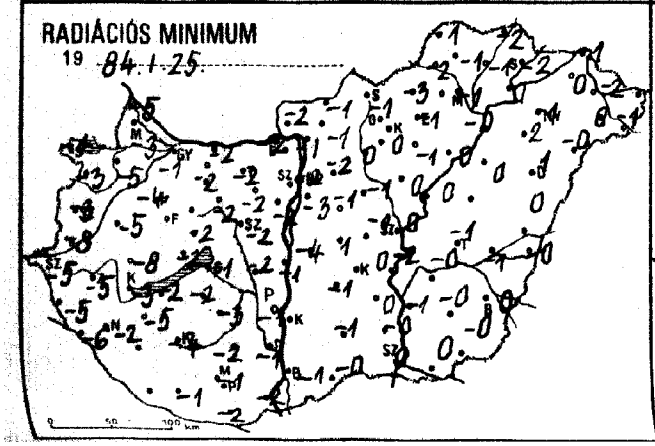
RADIÁCIÓS MINIMUM
19 84. 1. 25.

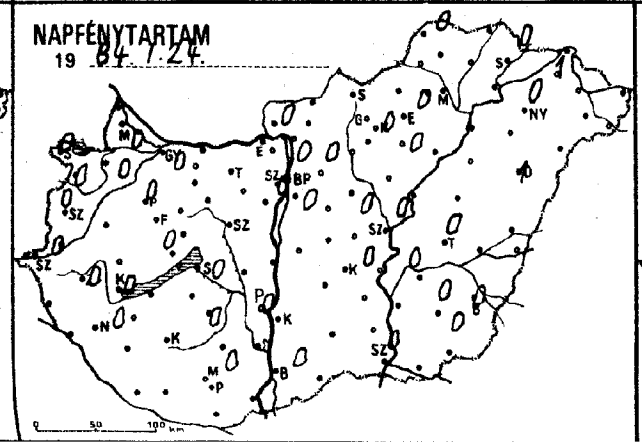
NAPFÉNYTARTAM
19 84. 1. 24.

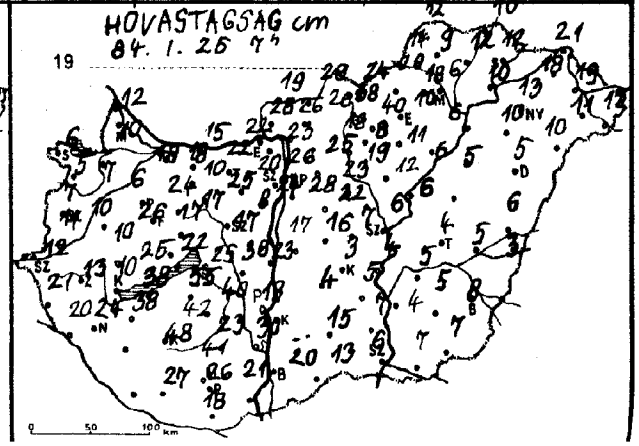
HÓVASTAGSÁG cm
19 84. 1. 25. 7h

19 84.1.25. 07 h-ig az utolsó 24 óra adatai						Előző nap napos órái
állomás	csapadék (mm)	Hó cm	max. hőmérséklet	min. hőmérséklet	rad. min.	
Győr	10 * ≡	18	-1	-1	-1	0
Kapuvár	6 *	7	3	-1	-5	0
Mosonmagyaróvár	8 * =	10	1	-1	-3	0
Rajka	12 *	12	-1	-1	-5	
Sopron	5 * =	6	1	-1	-1	0
Sopronhorpács	5 * =	5	1	-1	-3	0
Káld	7 * ⇅	10	1	-4	-5	
Körmend	4 *	11	1	-6	-8	
Szentgotthárd	10 * =	12	0	-2	-5	0
Szombathely	2 * =	7	1	-1	-3	0
Lenti	24 *	21	1	-4	-5	
Letenye	40 *	20	-	-4	-6	
Nagykanizsa	32 *	24	1	-2	-2	0
Zalaegerszeg	11 * ⊔	13	2	-3	-5	0
Farkasgyepű	16 *	26	0	-3	-4	
Keszthely	13 * =	10	2	-1	-3	0
Mencshely	14 * ⇅	25	-2	-2	-2	0
Pápa	13 * =	6	1	-1	-4	0
Sümeg	8 *	10	2	-4	-8	
Tihany	15 *	22	-1	-1	-2	
Veszprém	12 *	17	-1	-1	-2	
Zirc	17 * =	24	-0	-3	-3	
Fonyód	20 *	38	0	-1	-2	
Homokszt. György	-	-	-	-	-	-
Kaposvár	55 *	48	-1	-2	-4	
Marcali	51 * =	38	0	-1	-5	
Siófok	20 * ⇅	25	-1	-1	-1	0
Somogyszob	-	-	-	-	-	
Tab	55 *	55	-	-1	-2	
Bábolna	10 *	18	-1	-1	-2	
Esztergom	15 * =	22	0	-2	-2	
Kisbér	13 * ≡	10	0	-2	-2	
Komárom	10 * =	15	-0	-0	-2	
Tatabánya	14 *	22	-2	-2	-2	
Alcsútdoboz	12 *	25	-1	-2	-2	
Dunaújváros	27 *	23	0	-1	-1	
Martonvásár	11 *	8	-1	-2	-2	0
Mór	14 *	17	-1	-2	-2	
Nagyhörcsökp.	35 *	38	1	-1	-2	
Szabadbattyán	16 * =	17	-1	-1	-2	
Iregszemcse	37 *	40	0	-2	-3	0
Lengyel	31 *	23	-1	-2	-2	
Paks	20 *	13	0	-1	-1	0
Szekszárd	16 * =	30	-1	-1	-1	
Árpádtető	22 * =	41	0	-3	-4	
Mohács	9	21	3	-1	-2	
Pécs	16 *	26	1	-1	-1	0
Siklós	10 =	18	3	0	-2	
Szigetvár	18 * ≡	27	1	0	-1	
Budaörs	11 * =	24	-0	-1	-1	
Bp. Lőrinc	18 * =	28	-1	-2	-3	0
Bp. Met. Int.	19 * ∨	26	0	0	-2	0
Bp. Szab. hegy	7 *	20	-2	-2	-2	
Cegléd	18 * =	7	1	0	-1	0
Dobogókő	-	-	-	-	-	
Gödöllő	19 * =	25	-1	-2	-2	0
Királyrét	14 *	28	-2	-2	-1	
Monor	19 *	22	-1	-1	-1	
Nagykáta	18 *	23	0	-1	-1	
Szentendre	14 *	23	-1	-1	-2	

19 84.1.25. 07 h-ig az utolsó 24 óra adatai						Előző nap napos órái
állomás	csapadék (mm)	Hó cm	max. hőmérséklet	min. hőmérséklet	rad. min.	
Vác	16 * =	26	-1	-1	-1	
Vámosmikola	11 *	19	-0	-2	-2	0
Baja	6 * ≡	20	2	-1	-1	0
Bácsalmás	5	13	3	0	-0	
Izsák	9 *	4	2	0	-1	
Kalocsa	-	-	-	-	-	-
Kecskemét	8 * =	3	1	1	0	0
Kiskunfélegyháza	5	5	1	0	-0	
Kiskunhalas	9 * =	15	2	0	-1	
Kunszentmiklós	24 * ∨	17	0	-3	-4	
Tiszakécske	9 * =	4	2	1	-2	
Balassagyarmat	18 * =	29	-0	-0	-1	
Romhány	16 *	26	1	-0	-1	
Salgótarján	12 * ∨	24	-2	-1	-1	
Eger	12 * ≡	10	2	-0	-1	0
Galyatető	17 * ≡	38	-2	-7	-9	
Gyöngyös	12 *	8	2	0	0	
Kékestető	29 * ∨	40	-3	-4	-4	0
Kompolt	20 *	11	1	1	-1	0
Lőrinci	16 * =	18	1	0	0	
Poroszló	14 *	6	0	0	0	
Jászapáti	20 *	12	1	0	0	
Jászberény	16 * =	19	1	1	-1	
Karcag	-	-	-	-	-	
Szolnok	14 * ≡	6	2	0	0	0
Tiszaroff	17 * =	6	1	1	0	
Túrkeve	6 * =	4	3	1	-1	0
Kistelek	5 =	7	2	0	-0	
Makó	6 =	7	4	1	0	
Szeged	3 ≡	6	3	0	0	0
Szentes	8 *	4	2	1	-1	
Borsodnádasd	12 *	20	-1	-1	-3	
Füged	4 =	12	0	0	-1	
Hidasnémeti	1 =	10	0	-1	-2	
Jósvafő	5 * =	12	1	-0	-1	0
Lillafüred	11 * ≡	18	-1	-1	-2	
Miskolc	5 * =	6	-0	-0	-1	-
Putnok	5 * ≡	14	-0	-2	-2	
Sárospatak	.	12	-1	-1	-2	0
Szendrőlád	7 * ≡	9	1	0	-1	
Tokaj	3 =	10	2	1	0	
Kisvárda	∘ =	18	3	0	0	1
Mátészalka	4	11	3	1	0	
Nyíregyháza	3 * ≡	13	1	-0	-1	0
Nyírlugos	4 ≡	10	3	1	-0	
Pátyod	1 ≡	12	2	-0	-1	
Tiszabecs	-	-	-	-	-	
Vásárosnamény	1 =	19	4	-1	-2	
Záhony	1	21	3	-1	-1	
Berettyóújfalu	8 ∨	6	3	0	0	
Debrecen	5 ≡	5	3	1	1	1
Hajdúdorog	5 ∨	10	2	2	2	
Hortobágy	6 =	5	2	0	0	
Körösszakál	10 *	3	3	1	-0	
Polgár	6 =	6	1	1	-0	
Békéscsaba	5 * ≡	8	4	0	0	0
Mezőhegyes	6 ≡	7	5	0	-0	0
Orosháza	5 ≡	5	3	0	-0	0
Szarvas	6 * ≡	5	2	0	-0	0
Szeghalom	8 * =	5	3	1	-1	

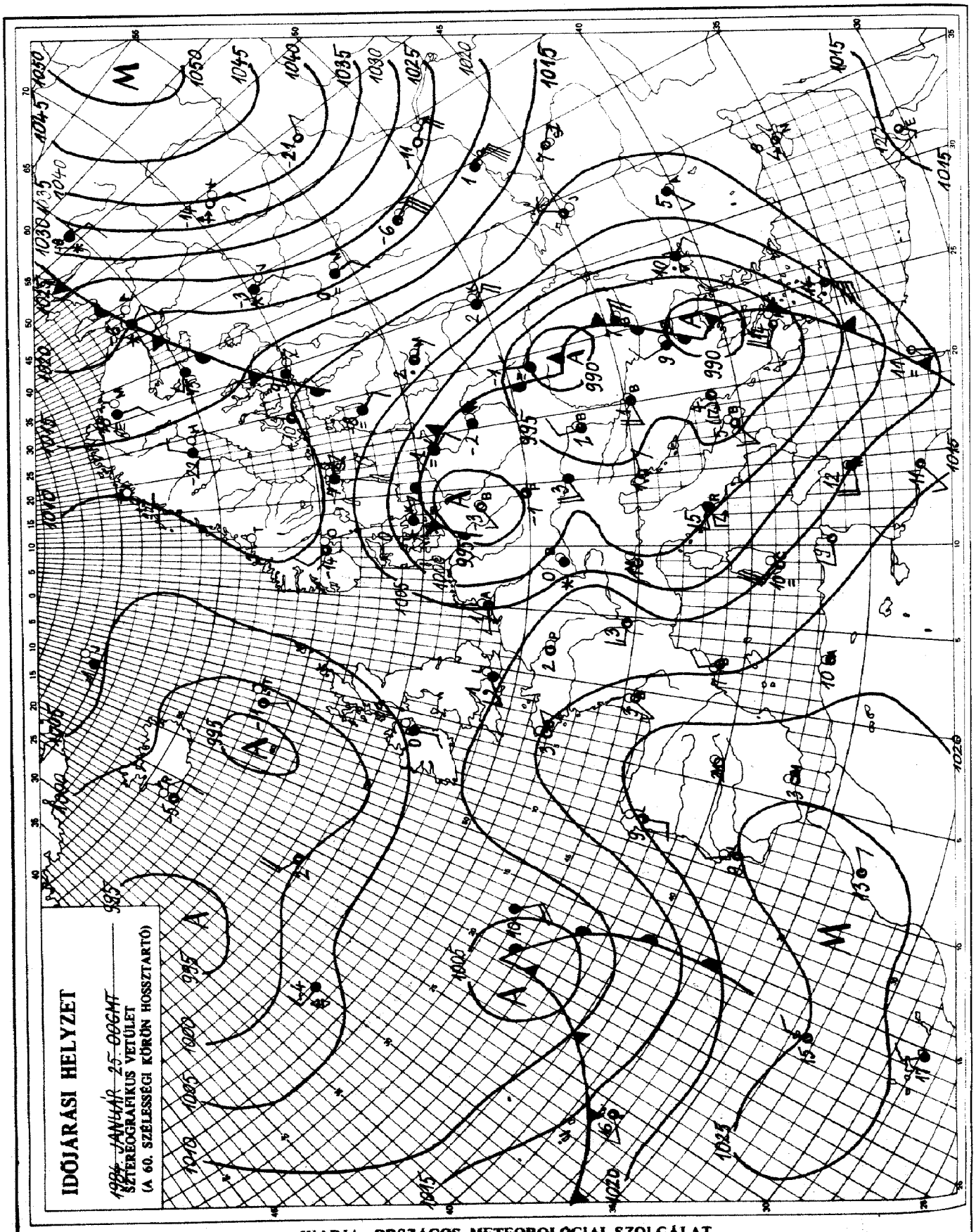

KIADJA: ORSZÁGOS METEOROLÓGIAI SZOLGÁLAT
Készíti: Központi Előrejelző Intézet Analízis- és Rövidtávú Prognózis Központja – T.: 273-018
Megjelenik naponként
Évi előfizetési díja: 1760,- Ft. – Megrendelhető: 1024 Budapest, II., Kitaibel Pál u. 1. – T.: 353-500
Kiadásért felel: az OMSZ elnöke – Szerkesztésért felel: a KEI igazgatója

Jelmagyarázat a havi mellékletben

IDŐJÁRÁSI NAPIJELENTÉS

ЕЖЕДНЕВНЫЙ МЕТЕОРОЛОГИЧЕСКИЙ БЮЛЛЕТЕНЬ · DAILY WEATHER REPORT
BULLETIN QUOTIDIEN DE TEMPS · TÄGLICHER WETTERBERICHT

97. évfolyam 026. szám + Budapest + 1984. január 26. csütörtök

Az időjárási helyzet és a várható időjárás:

A Közép-Európa-szerte csapadékos, téli időt okozó légörvény középpontja a Fekete-tenger nyugati medencéje fölött volt ma reggel, nagyon lassan kelet, északkelet felé halad, azaz távolodik a Kárpát-medencétől. Mögötte, észak felől viszonylag száraz, hideg levegő áramlik helyenként viharos sebességgel. Az újabb, nagy nedvességtartalmú légörvény középpontja ma reggel a Brit-szigetek déli part-vidéke mentén volt, kelet, északkelet felé tart, de valószinü, hogy holnap estig még nem éri el Közép-Európa térségét.

Magyarország nyugati, délnyugati vidékein szerdán változóan felhős, szeles idő volt, csupán egy-két helyen fordult elő futó hózápor. Az ország többi részén folytatódott a borult, csapadékos idő, hó, havas eső, eső egyaránt előfordult. Csütörtök reggel 7 óráig általában 10 mm alatti, a Tiszántúl déli kétharmadán 14, 24 mm csapadék hullott. A hőmérséklet szerdai csúcsértéke 1, 5 fok között, a legalacsonyabb éjszakai hőmérséklet általában 0 fok körül, a nyugati megyékben -3, -4 fok körül alakult. Szerda délutántól egyre erősebb, később gyakran viharos, néhol orkánerejü lett az északi szél, így sokfelé alakult ki hófúvás. Ma délelőtt a nyugati megyékben gyengén felhős, száraz, másutt borongós, gyakorta csapadékos idő volt. A hőmérséklet 11 órakor 0, +4 fok között volt.

Ma 12 órakor Budapesten a hőmérséklet +2 fok, a tengerszintre átszámitott légnyomás 1015 mbar, gyengén emelkedik.

Várható időjárás péntek estig:

Az időszak első részében a Dunántúlon lassan tovább csökken a felhőzet, felhőátvonulások lesznek, havazás nem valószinü. Másutt túlnyomóan borult ég várható lassan megszünő havazással. Később általában változóan felhős lesz az ég, holnap még számottevő csapadék nélkül.
A sokfelé erős, időnként viharos északnyugati, északi szél éjszakára mérséklődik. Holnapra mérsékelt, változó irányú szél várható.

Várható legalacsonyabb éjszakai hőmérséklet: általában -7, -12 fok között, a borult helyeken -5 fok körül,
legmagasabb nappali hőmérséklet pénteken -2, +3 fok között.

H. Bóna Márta s.k.

TÁVOLABBI KILÁTÁSOK SZOMBATTÓL-KEDDIG:

Túlnyomóan borult idő várható, országszerte csapadékkal, eleinte havazás, később egyre több helyen eső valószinü. Legalacsonyabb hajnali hőmérséklet -4, +1 fok között várható, legmagasabb nappali hőmérséklet 0, +5 fok között lesz. Jelentős mennyiségü /legalább 5 mm napi/ csapadék az ország területének 80 százalékán várható.

KÖZÉPTÁVÚ ELŐREJELZŐ OSZTÁLY

A hőmérséklet napi középértéke és eltérése a 100 évi átlagtól /Budapest belterületén/:

1984. I. 25.	+2,5°C	+4,1°C

1871 óta ezen a napon Budapesten előfordult

legmagasabb hőmérséklet:	12,7°C /1918/,
legalacsonyabb hőmérséklet:	-21,5°C /1942/.

84.039.

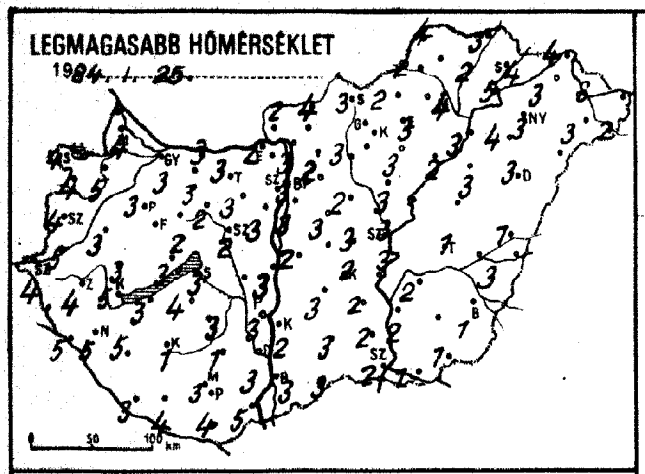
LEGMAGASABB HŐMÉRSÉKLET
1984. I. 25.

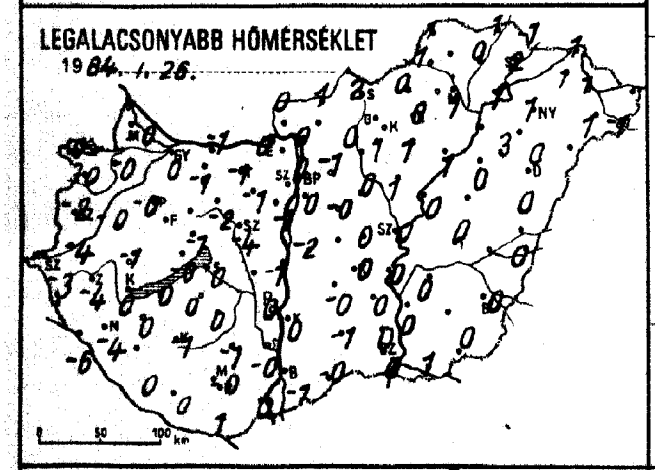
LEGALACSONYABB HŐMÉRSÉKLET
1984. I. 26.

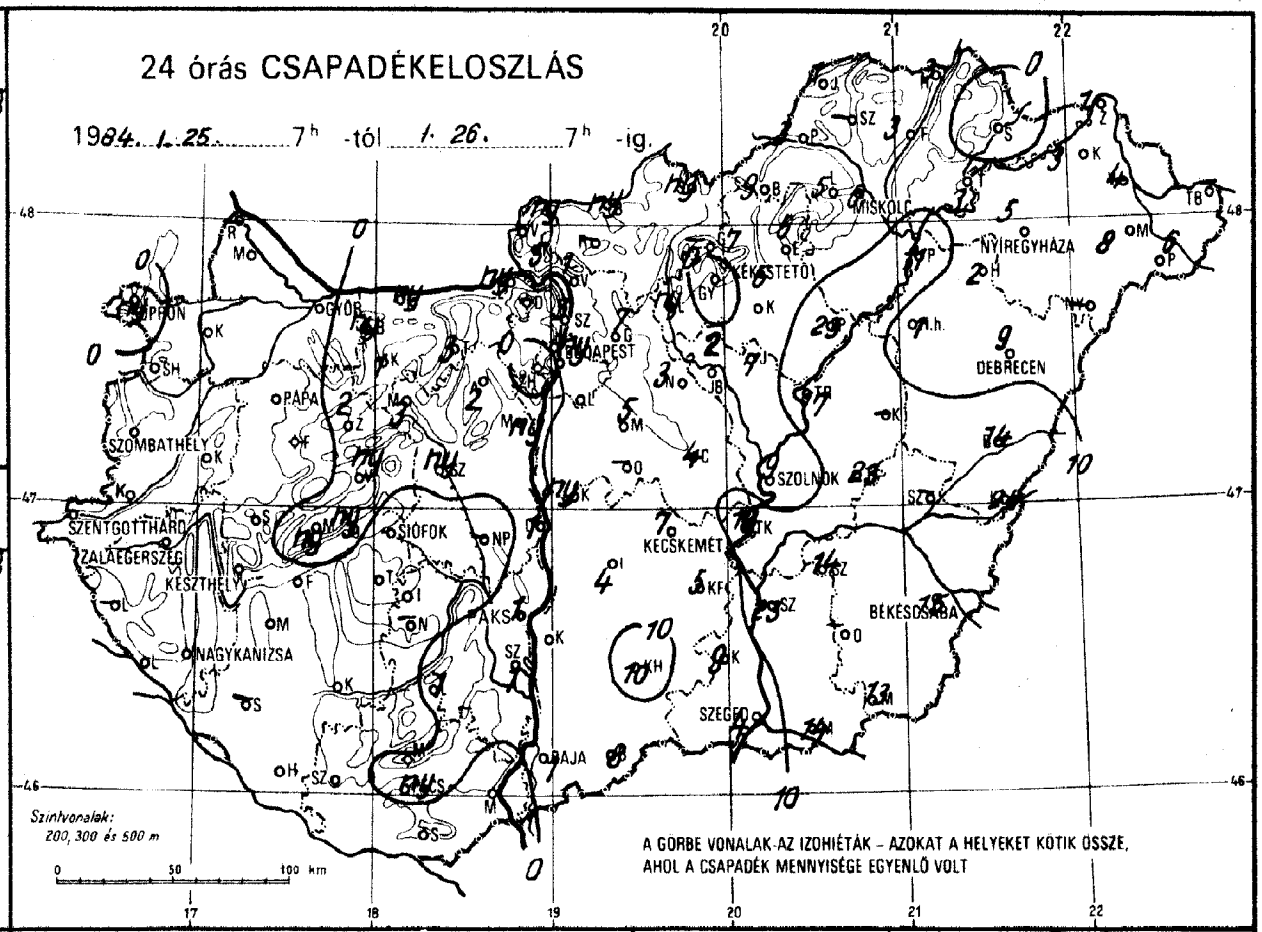
24 órás CSAPADÉKELOSZLÁS
1984. I. 25. 7h -tól I. 26. 7h -ig.
GYŐR
PÁPA
SZOMBATHELY
SZENTGOTTHÁRD
ZALAEGERSZEG
KESZTHELY
NAGYKANIZSA
SIÓFOK
BUDAPEST
MISKOLC
NYÍREGYHÁZA
DEBRECEN
SZOLNOK
KECSKEMÉT
BÉKÉSCSABA
SZEGED
BAJA
Szintvonalak:
200, 300 és 500 m
A GÖRBE VONALAK AZ IZOHIÉTÁK – AZOKAT A HELYEKET KÖTIK ÖSSZE, AHOL A CSAPADÉK MENNYISÉGE EGYENLŐ VOLT

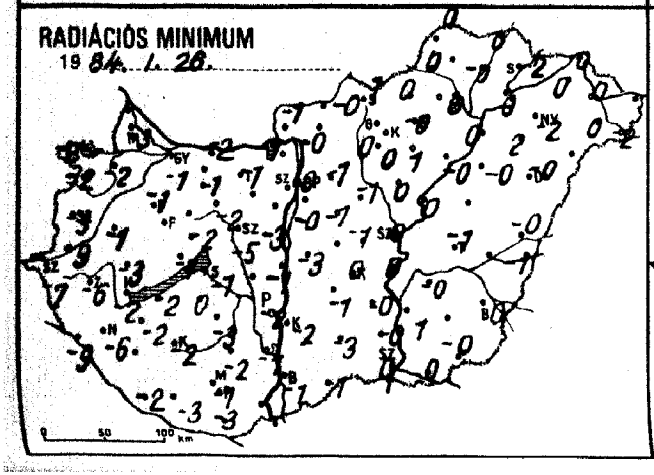
RADIÁCIÓS MINIMUM
1984. I. 26.

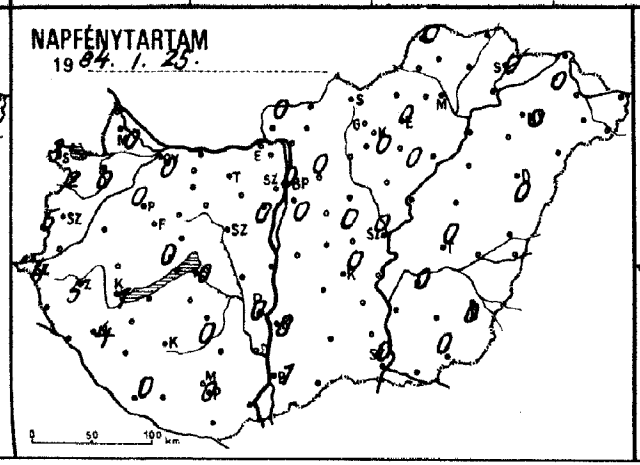
NAPFÉNYTARTAM
1984. I. 25.

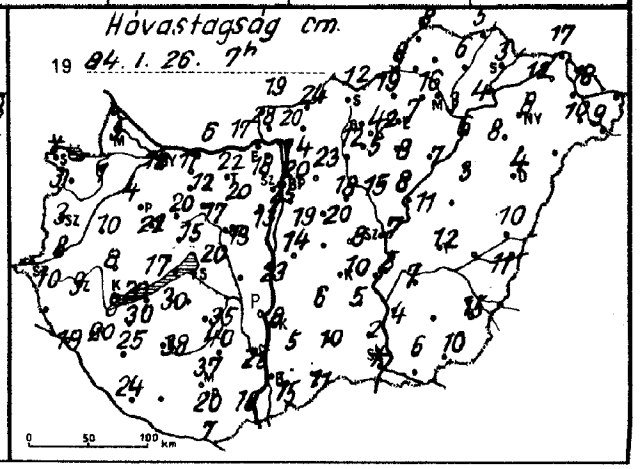
Hóvastagság cm.
1984. I. 26. 7h

19 84.I.26 07 h-ig az utolsó 24 óra adatai						Előző nap napos órái
állomás	csapadék (mm)	Hó cm	max. hőmérséklet	min. hőmérséklet	rad. min.	
Győr	.	12	3	0	-1	0
Kapuvár	.	1	5	-0	-2	0
Mosonmagyaróvár	.	5	4	-0	-3	0
Rajka	–	–	–	–	–	
Sopron	ny *	folt	4	-0	-2	3
Sopronhorpács	.	3	4	-0	-2	2
Káld	.	10	3	-0	-1	
Körmend	.	8	5	-4	-9	
Szentgotthárd	.	10	4	-3	-7	4
Szombathely	.	3	4	-2	-3	5
Lenti	–	–	–	–	–	
Letenye	.	19	5	-6	-9	
Nagykanizsa	.	20	5	-4	-6	4
Zalaegerszeg	. ⊔	9	4	-4	-6	5
Farkasgyepű	. ⚘	22	5	-2	-3	
Keszthely	.	8	5	0	-2	1
Hencshely	ny * ⚘	20	1	-2	-3	0
Tápa	∘	4	3	-0	-1	0
Tímeg	.	8	3	-1	-3	
Ihany	ny *	17	3	-0	-1	
Veszprém	ny *	15	2	-1	-2	
Sárc	2 * =	20	0	-2	-2	
Tonyód	.	30	3	0	-2	
Komokszt. György	∘	24	3	0	-2	0
Kaposvár	∘	38	1	-1	-2	
Marcali	. ⚘	25	5	0	-2	
Siófok	∘	20	3	0	-1	0
Somogyszob	–		–	–	–	
Tab	∘	30	4	0	0	
Szabolna	ny *	11	3	-1	-3	
Esztergom	ny * =	17	2	-0	-1	
Csbér	1 * ≡	12	3	-1	-1	
Komárom	ny * =	6	3	-1	-2	
Tatabánya	3 *	22	3	-1	-1	
Vesútdoboz	2 *	20	3	-1	-3	
Budaújváros	1 *	23	3	-1	-1	
Martonvásár	ny *	13	3	-1	-3	0
Gór	3 * =	17	2	-2	-2	
Nagyhörcsökp.	–	–	–	–	–	
Szabadbattyán	ny * =	13	2	-4	-5	
Ócsa	.	35	3	0	-3	0
Dunaegyhegy	1 * =	40	1	-1	-2	
Ócs	1 * ⚘	8	3	0	-2	0
Mezőkeszü	1 * =	25	3	-0	-1	
Lapádtető	.	37	1	-2	-2	
Siófok	.	15	5	0	–	
Kaposvár	ny *	20	3	-0	-1	0
Szulós	.	7	4	1	-3	
Szigetvár	. ≡	22	4	0	-3	
Pécsvaár	3 * ⚘	25	3	-1	-1	
P. Lőrinc	1 * =	19	3	0	-0	0
P. Met. Int.	ny *	20	3	0	0	0
P. Szab. hegy	.	18	-0	-4	-4	
Pécsvárd	4 * =	8	3	0	-1	0
Pogányvár	–	–	–	–	–	
Szentlőrincd	7 * ⚘	23	2	-1	-1	0
Bélyrét	5 * ⚘	28	2	-1	-1	
Szentmor	5 *	20	3	-0	-1	
Szentlőrinkáta	3 *	18	2	0	-1	
Szekszárdtendre	3 *	14	3	0	-1	

19 84.I.26 07 h-ig az utolsó 24 óra adatai						Előző nap napos órái
állomás	csapadék (mm)	Hó cm	max. hőmérséklet	min. hőmérséklet	rad. min.	
Vác	1 * =	20	3	0	-0	
Vámosmikola	ny *	19	2	0	-1	0
Baja	1 * ⚘	15	3	-1	-1	1
Bácsalmás	8 * ⚘	11	3	-0	-1	
Izsák	4 * ⚘	6	3	-0	-1	
Kalocsa	ny *	5	2	0	-2	0
Kecskemét	7 * =	10	2	0	0	0
Kiskunfélegyháza	5 *	5	2	0	-0	
Kiskunhalas	10 * =	10	3	-1	-3	
Kunszentmiklós	ny * V	14	2	-2	-3	
Tiszakécske	13 * =	5	3	0	0	
Balassagyarmat	ny *	24	4	1	-0	
Romhány	–	–	–	–	–	
Salgótarján	ny *	12	3	2	1	
Eger	6 V	7	3	0	-0	0
Galyatető	–	–	–	–	–	
Gyöngyös	∘	5	4	1	0	
Kékestető	7 * V	42	-3	-5	-6	0
Kompolt	6 *	8	3	1	1	0
Lőrinci	ny *	12	3	0	0	
Poroszló	23 *	7	2	1	-0	
Jászapáti	7 *	8	3	1	0	
Jászberény	2 * =	15	3	0	-1	
Karcag	–	–	–	–	–	
Szolnok	9 *	7	3	0	0	0
Tiszaroff	17 * =	11	3	0	0	0
Túrkeve	23 * =	12	1	0	-1	0
Kistelek	9 * =	2	2	0	-0	
Makó	14 *	6	1	1	0	
Szeged	4 * =	folt	2	0	0	0
Szentes	23 *	4	2	0	-1	
Borsodnádasd	9 *	19	2	0	-0	
Fügöd	3 *	6	2	0	-0	
Hidasnémeti	3 =	5	3	1	-0	
Jósvafő	1 * =	8	4	1	0	0
Lillafüred	5 *	16	2	0	0	
Miskolc	6 * =	3	4	1	0	–
Putnok	3 *	8	2	1	0	
Sárospatak	∘	3	4	-1	-2	0
Szendrőlád	–	–	–	–	–	
Tokaj	3	4	5	2	0	
Kisvárda	3 *	12	3	1	0	0
Mátészalka	8 *	10	3	1	0	
Nyíregyháza	5 *	8	3	1	-2	0
Nyírlugos	–	–	–	–	–	
Pátyod	6 *	9	2	-1	-2	
Tiszabecs	–	–	–	–	–	
Vásárosnamény	4 * =	18	3	1	0	
Záhony	1 *	17	4	1	0	
Berettyóújfalu	14 *	10	1	0	-0	
Debrecen	9 * ≡	4	3	0	-0	0
Hajdúdorog	2 * V	8	4	3	2	
Hortobágy	1 *	3	3	0	-0	
Körösszakál	24 *	11	3	0	-1	
Polgár	11	6	3	1	0	
Békéscsaba	15 * =	15	1	0	0	0
Mezőhegyes	13 *	10	1	0	-0	0
Orosháza	–	–	–	–	–	–
Szarvas	14 * =	7	2	0	-0	0
Szeghalom	–	–	–	–	–	

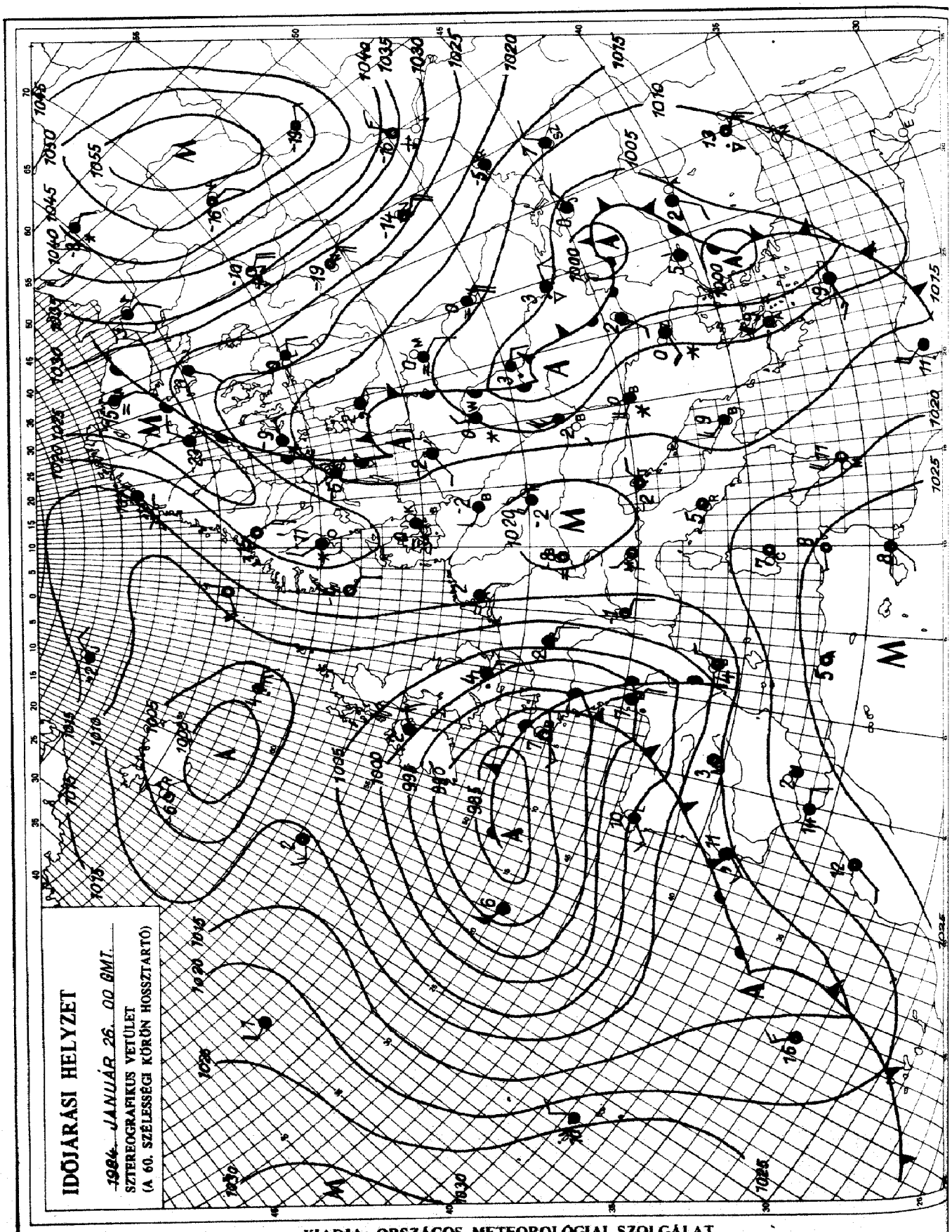

KIADJA: ORSZÁGOS METEOROLÓGIAI SZOLGÁLAT
Készíti: Központi Előrejelző Intézet Analízis- és Rövidtávú Prognózis Központja – T.: 273-018
Megjelenik naponként
Évi előfizetési díja: 1760,- Ft. – Megrendelhető: 1024 Budapest, II., Kitaibel Pál u. 1. – T.: 353-500
Kiadásért felel: az OMSZ elnöke – Szerkesztésért felel: a KEI igazgatója

Jelmagyarázat a havi mellékletben

IDŐJÁRÁSI NAPIJELENTÉS

ЕЖЕДНЕВНЫЙ МЕТЕОРОЛОГИЧЕСКИЙ БЮЛЛЕТЕНЬ · DAILY WEATHER REPORT
BULLETIN QUOTIDIEN DE TEMPS · TÄGLICHER WETTERBERICHT

97. évfolyam 027. szám. + Budapest + 1984. január 27. péntek

Az időjárási helyzet és a várható időjárás:

A Szovjetunió európai területének egészén egy hatalmas területü, leszálló légmozgású zóna, ún. anticiklon alakitja az időjárást. Ott hideg az idő, jelentős havazás az elmúlt napokban nem volt, ugyanakkor Nyugat-Európa felett déli áramlás alakult ki. Ezzel az áramlással a Földközi-tenger medencéjéből enyhe légtömegek sodródnak észak felé. Kontinensünk óceáni partvidéke felett egy lassan gyengülő ciklon örvénylik. A ciklon a következő 36 óra folyamán csak kevéssel mozdul el, valószinü, hogy nem gyakorol még jelentős hatást a Kárpát-medence szombati időjárására.

Csütörtökön Magyarország keleti részén borult volt az ég és ott szórványosan még előfordult gyenge havazás. A Dunántúlon kevés volt a felhő, onnan 3, 8 órás napfénytartamot jelentettek. A legmagasabb nappali hőmérséklet 0, +6 fok között volt. Péntekre virradóra a keleti, északkeleti megyékben általában -1, -6, az ország többi részén általában -7, -12 fokig hült le a levegő, délnyugaton néhány helyen -14, -15 fokos fagy is előfordult. Délelőtt változóan felhős volt az ég, néhány helyen köd is kialakult. Csapadékot sehonnan sem jelentettek. A hőmérséklet 11 órakor -3 és +3 fok között volt.

Ma 12 órakor Budapesten 0 fokot mértek, a tengerszintre átszámitott légnyomás 1027 mbar, gyengén emelkedik.

Várható időjárás szombat estig:

Változóan felhős idő lesz, valószinüleg jelentős csapadék nélkül.
Éjszaka többfelé keletkezik köd, s a keleti országrészben helyenként napközben is megmarad.
A ködös, párás helyeken hószállingózás és zúzmara várható.
A nyugati megyékben holnap délután kisebb havazás lehet.
Napközben a Dunántúlon élénk lesz a déli szél.

A legalacsonyabb éjszakai hőmérséklet: általában -8 és -13 fok között, a tartósan derült vidékeken -15 fok körül,
a legmagasabb nappali hőmérséklet szombaton: általában +3 és -2 fok között, a ködös helyeken -5 fok körül alakul.

Pálmási Judit s.k.

A hőmérséklet napi középértéke és eltérése a 100 évi átlagtól /Budapest belterületén/:

1984. I. 26.	1,6°C	+2,6°C

1871 óta ezen a napon Budapesten előfordult

legmagasabb hőmérséklet:	11,4°C /1916/,
legalacsonyabb hőmérséklet:	-15,0°C /1881/.

84.040.

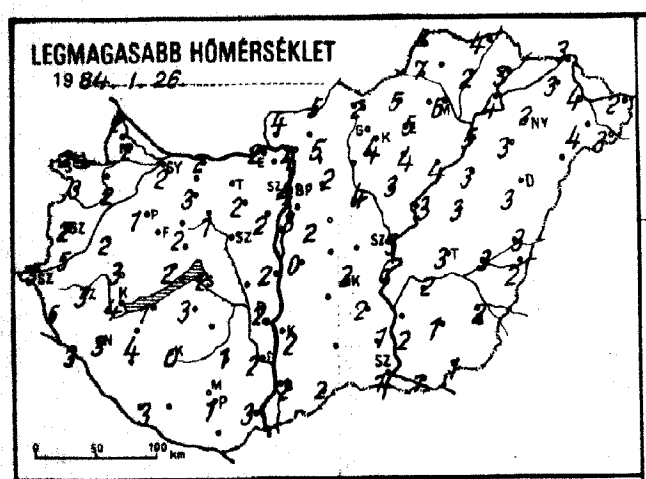
LEGMAGASABB HŐMÉRSÉKLET
1984. I. 26.

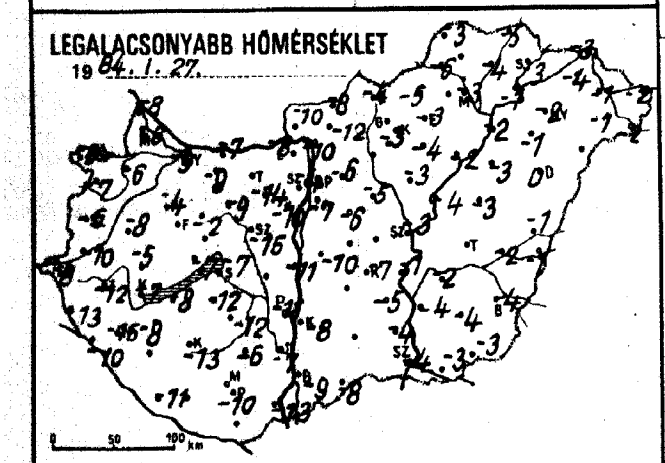
LEGALACSONYABB HŐMÉRSÉKLET
1984. I. 27.

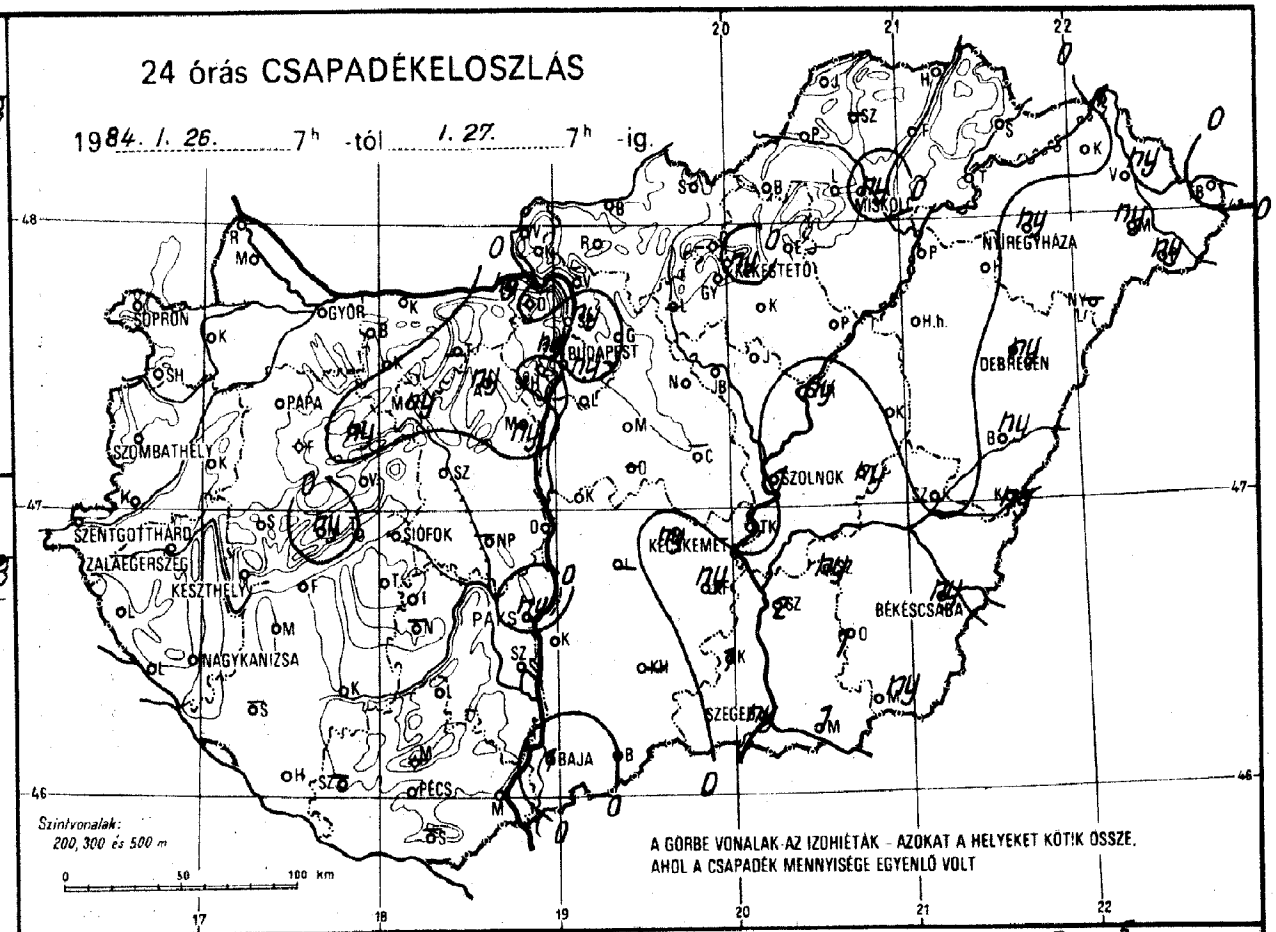
24 órás CSAPADÉKELOSZLÁS
1984. I. 26. 7h -tól I. 27. 7h -ig.
SOPRON
GYŐR
BUDAPEST
MISKOLC
NYÍREGYHÁZA
KECSKEMÉT
DEBRECEN
PAPA
SZOMBATHELY
SZOLNOK
SZENTGOTTHÁRD
ZALAEGERSZEG
KESZTHELY
SIÓFOK
PAKS
BÉKÉSCSABA
NAGYKANIZSA
SZEGED
BAJA
PÉCS
Szintvonalak:
200, 300 és 500 m
A GÖRBE VONALAK AZ IZOHIÉTÁK - AZOKAT A HELYEKET KÖTIK ÖSSZE, AHOL A CSAPADÉK MENNYISÉGE EGYENLŐ VOLT

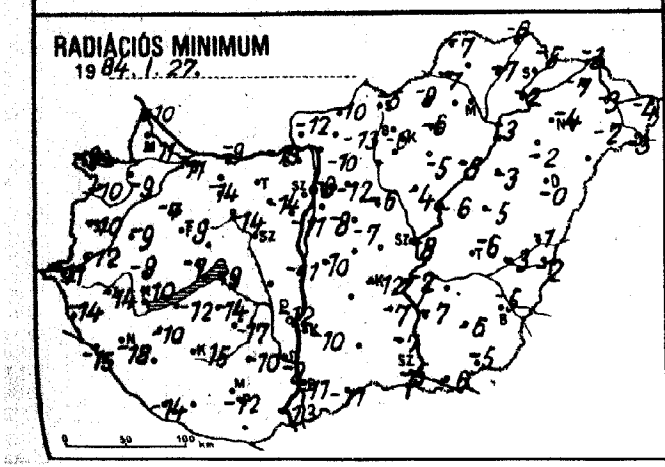
RADIÁCIÓS MINIMUM
1984. I. 27.

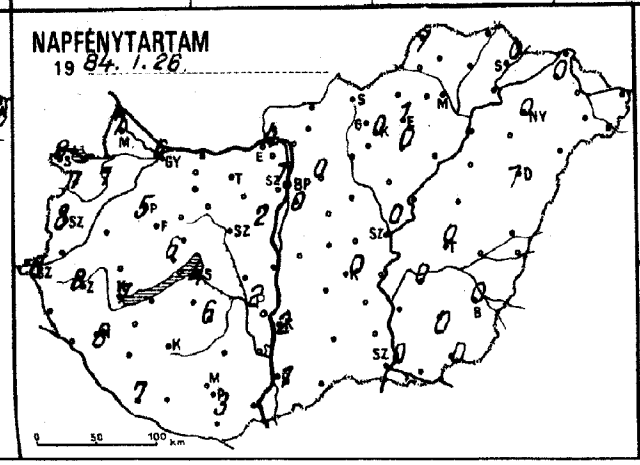
NAPFÉNYTARTAM
1984. I. 26.

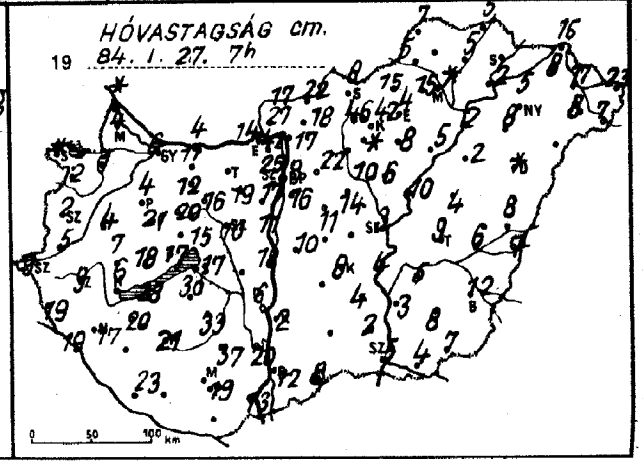
HÓVASTAGSÁG cm.
1984. I. 27. 7h

84. I. 27. 07 h-ig az utolsó 24 óra adatai						Előző nap napos órái
állomás	csapadék (mm)	Hó cm	max. hőmérséklet	min. hőmérséklet	rad. min.	
Győr	. ⊔	6	2	-9	-11	6
Kapuvár	. ⊔	1	2	-6	-9	7
Mosonmagyaróvár	. V	4	2	-6	-11	7
Rajka	.	folt	2	-8	-10	
Sopron	.	folt	2	-6	-9	8
Sopronhorpács	. ⊔	2	3	-7	-10	7
Káld	.	4	2	-8	-9	
Körmend	. V	5	5	-10	-12	
Szentgotthárd	.	9	3	-8	-11	8
Szombathely	. ⊔	2	2	-6	-10	8
Szenti	.	19	5	-13	-14	
Letenye	.	19	3	-10	-15	
Nagykanizsa	.	17	3	-15	-18	8
Zalaegerszeg	.	9	3	-12	-14	8
Farkasgyepű	.	21	0	-7	-12	
Keszthely	.	6	4	-7	-10	7
Mencshely	ny *	18	1	-5	-7	6
Tápa	.	4	1	-4	-7	5
Tümeg	.	7	3	-5	-9	
Sihany	.	17	2	-7	-7	
Veszprém	.	15	2	-2	-9	
Sirc	ny *	20	-0	-9	-14	
Tonyód	.	28	1	-8	-12	
Somokszt. György	. V	23	3	-11	-14	7
Kaposvár	. ≡	25	0	-13	-15	
Marcali	.	20	4	-8	-10	
Siófok	. ⊔	17	2	-7	-9	4
Somogyszob	–		–	–	–	
Tab	. ⊔	30	3	-12	-14	
Sábolna	.	11	-1	-11	-14	
Esztergom	ny * =	14	2	-8	-13	
Tisbér	.	12	3	-9	-14	
Komárom	.	4	2	-7	-9	
Databánya	–		–	–	–	
Ilcsútdoboz	ny * V	19	2	-14	-14	
Dunaújváros	.	18	2	-11	-11	
Martonvásár	ny * ≡	11	2	-10	-11	2
Mór	ny * ⊔	16	1	-9	-14	
Nagyhörcsökp.	–		–	–	–	
Szabadbattyán	. ≡	10	0	-15	-16	
Fegszemcse	.	33	2	-12	-17	6
Fengyel	.	37	1	-6	-10	
Iks	ny *	6	2	-11	-12	2
Zekszárd	. =	20	2	-7	-8	
Grpádtető	–		–	–	–	
Mohács	. ⊔	13	3	-13	-13	
Pécs	.	19	1	-10	-12	3
Siklós	–		–	–	–	
Szigetvár	–		–	–	–	
Udaörs	ny *	25	2	-11	-12	
P. Lőrinc	. V	16	3	-7	-8	0
P. Met. Int.	ny * ≡	18	4	-4	-8	1
P. Szab. hegy	. =	17	1	-4	-6	
Segléd	–		–	–	–	
Pbogókő	.	42	-2	-6	-8	
Ödöllő	. ⊔	22	2	-6	-12	0
Krályrét	. V	27	1	-10	-14	
Gonor	. ⊔	11	2	-6	-7	
Nagykáta	. =	14	4	-5	-6	
Szentendre	ny * ≡	folt	3	-5	-5	

84. I. 27. 07 h-ig az utolsó 24 óra adatai						Előző nap napos órái
állomás	csapadék (mm)	Hó cm	max. hőmérséklet	min. hőmérséklet	rad. min.	
Vác	. V	17	4	-10	-10	
Vámosmikola	. V	17	4	-10	-12	4
Baja	1 *	12	2	-9	-11	1
Bácsalmás	.	8	2	-8	-11	
Izsák	–		–	–	–	
Kalocsa	.	2	2	-8	-10	2
Kecskemét	ny * ≡	8	2	-7	-12	0
Kiskunfélegyháza	ny V	4	2	-5	-7	
Kiskunhalas	–		–	–	–	
Kunszentmiklós	. =	10	0	-10	-10	
Tiszakécske	.	4	6	-6	-7	
Balassagyarmat	. ≡	22	5	-8	-10	
Romhány	. V	18	5	-12	-13	
Salgótarján	. ⊔	8	2	-4	-5	
Eger	. V	4	5	-3	-6	1
Galyatető	. ≡	46	-2	-5	-6	
Gyöngyös	.	folt	4	-3	-6	
Kékestető	ny * V	42	-3	-5	-6	0
Kompolt	.	8	4	-4	-5	0
Lőrinci	–		–	–	–	
Poroszló	. ⊔	5	4	-2	-5	
Jászapáti	. =	6	3	-3	-4	
Jászberény	. ≡	10	3	-4	-8	
Karcag	. =	4	3	-3	-5	
Szolnok	1 * =	3	3	-3	-8	0
Tiszaroff	ny * ⊔	10	3	-4	-6	
Túrkeve	ny * ⊔	9	3	-2	-6	0
Kistelek	1 *	2	1	-4	-7	
Makó	1 *	4	1	-3	-6	
Szeged	ny * ≡	5	1	-4	-5	0
Szentes	2 *	3	2	-4	-7	
Borsodnádasd	.	15	5	-5	-9	
Fügöd	. =	5	2	-4	-7	
Hidasnémeti	. =	5	4	-5	-6	
Jósvafő	. ⊔	7	5	-3	-7	7
Lillafüred	. =	15	5	0	-4	
Miskolc	ny * =	folt	6	-3	-5	–
Putnok	. ≡	5	7	-6	-7	
Sárospatak	.		3	-3	-5	0
Szendrőlád	–		–	–	–	
Tokaj	.	2	4	-1	-2	
Kisvárda	.	8	3	-4	-7	0
Mátészalka	ny	8	4	-1	-2	
Nyíregyháza	ny * =	5	2	-2	-4	0
Nyírlugos	–		–	–	–	
Pátyod	ny * ≡	7	3	-2	-3	
Tiszabecs	. ≡	23	2	-2	-4	
Vásárosnamény	ny *	17	4	-1	-3	
Záhony	1 * ≡	15	3	-3	-3	
Berettyóújfalu	ny V ≡	8	3	-1	-1	
Debrecen	ny * =	folt	3	0	-0	1
Hajdúdorog	.	8	3	-1	-2	
Hortobágy	. =	2	3	-3	-3	
Körösszakál	ny	7	2	-1	-2	
Polgár	. =	2	5	-2	-3	
Békéscsaba	ny * V	12	2	-4	-5	0
Mezőhegyes	ny *	7	1	-3	-5	0
Orosháza	1 * ≡	8	1	-4	-6	0
Szarvas	ny * ⊔	5	2	-2	-7	0
Szeghalom	.	6	3	-2	-3	

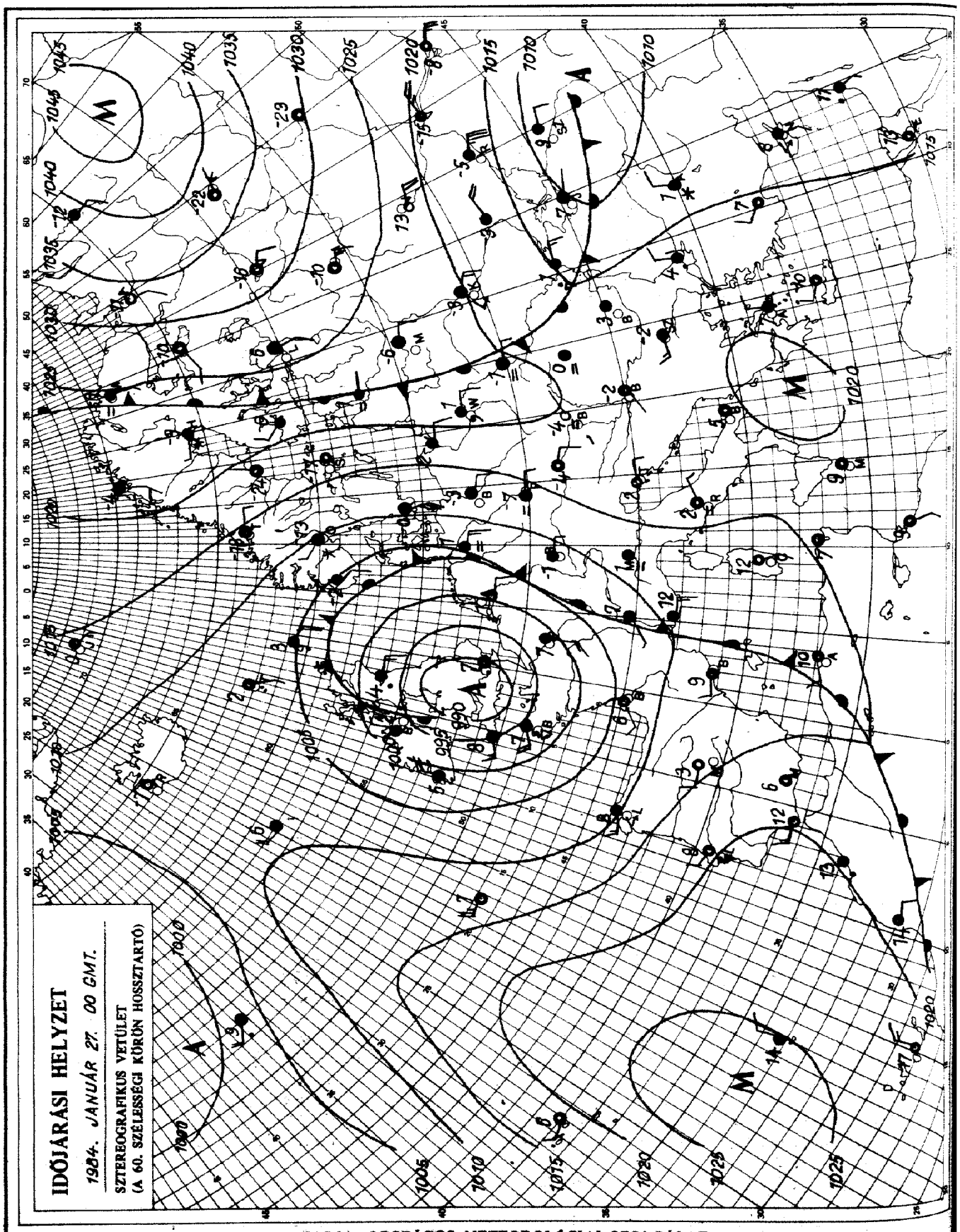

KIADJA: ORSZÁGOS METEOROLÓGIAI SZOLGÁLAT
Készíti: Központi Előrejelző Intézet Analízis- és Rövidtávú Prognózis Központja – T.: 273-018
Megjelenik naponként
Évi előfizetési díja: 1760,- Ft. – Megrendelhető: 1024 Budapest, II., Kitaibel Pál u. 1. – T.: 353-500
Kiadásért felel: az OMSZ elnöke – Szerkesztésért felel: a KEI igazgatója

Jelmagyarázat a havi mellékletben

IDŐJÁRÁSI NAPIJELENTÉS

ЕЖЕДНЕВНЫЙ МЕТЕОРОЛОГИЧЕСКИЙ БЮЛЛЕТЕНЬ · DAILY WEATHER REPORT
BULLETIN QUOTIDIEN DE TEMPS · TÄGLICHER WETTERBERICHT

97. évfolyam 028. szám. + Budapest + 1984. január 28. szombat

Az időjárási helyzet és a várható időjárás:

Ma reggelig Európából sehonnan sem jelentettek jelentős csapadékot. Elszórtan havazott az északi tájakon, valamint kisebb eső fordult elő az Alpok környékén, Franciaországban, Spanyolországban és a Fekete-tenger vidékén. A Nyugat-Európa fölött lévő ciklon egyre gyöngül, igy mind kevésbé hat Nyugat- és Közép-Európa időjárására. Területén szakadozik a felhőzet, és gyengül a szél. A Földközi-tenger felől enyhe levegő áramlik észak felé. Emiatt Dél- és Közép-Európa nagy részén kissé enyhébb az idő, mint a január végén megszokott. A Szovjetunió európai területének legnagyobb részén jobbára száraz, hideg, téli időjárás uralkodik, a hőmérséklet csúcsértéke általában -5, -10 fok között alakul.

Hazánkban pénteken a keleti, északkeleti határszélen jobbára borult maradt az ég, másutt hosszabb-rövidebb időre felszakadozott a felhőzet és az ország nagy részén 2, 7 órára a nap is kisütött. Csapadékot sehonnan sem jelentettek. A hőmérséklet csúcsértéke a jobbára borult, tartósabban ködös helyeken 0 fok közelében maradt, másutt +2, +5 fok között alakult. Ma hajnalra szeszélyes területi eloszlásban 0, -7 fokig hült le a levegő. Ma délelőtt többfelé volt borult, párás, helyenként ködös idő. Csupán délen, délkeleten szakadozott föl néhány helyen a felhőzet, és a nap is kisütött. A hőmérséklet 11 órakor -4 és +1 fok között váltakozott.

Ma 12 órakor Budapesten a hőmérséklet 0 fok, a tengerszintre átszámitott légnyomás 1031 mbar, változatlan.

Várható időjárás vasárnap estig:

Jobbára erősen felhős, párás, elsősorban keleten többfelé tartósan ködös idő lesz.
Vasárnap napközben kisebb esőre, inkább csak a hegyekben, gyenge havazásra is számitani lehet.
Napközben megélénkül a délkeleti, déli szél.
Várható legalacsonyabb éjszakai hőmérséklet: általában 0, -5 fok között, a kevésbé felhős helyeken néhány fokkal -5 fok alatt,
legmagasabb nappali hőmérséklet vasárnap: nyugaton +5, keleten 0 fok körül.

Németh Lajos s.k.

A hőmérséklet napi középértéke és eltérése a 100 évi átlagtól /Budapest belterületén/:

1984. I. 27.	-0,6°C	+0,7°C

1871 óta ezen a napon Budapesten előfordult

legmagasabb hőmérséklet:	13,0°C /1936/,
legalacsonyabb hőmérséklet:	-17,9°C /1954/.

84.041.

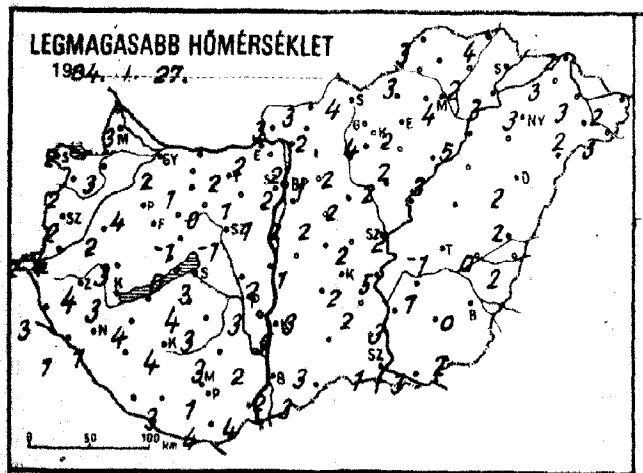
LEGMAGASABB HŐMÉRSÉKLET
1984. I. 27.

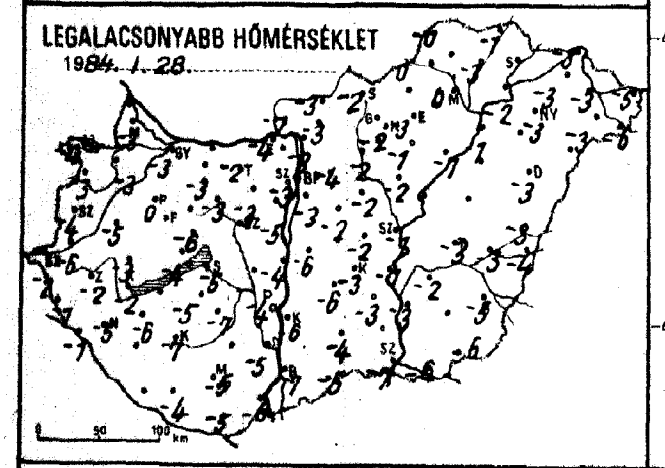
LEGALACSONYABB HŐMÉRSÉKLET
1984. I. 28.

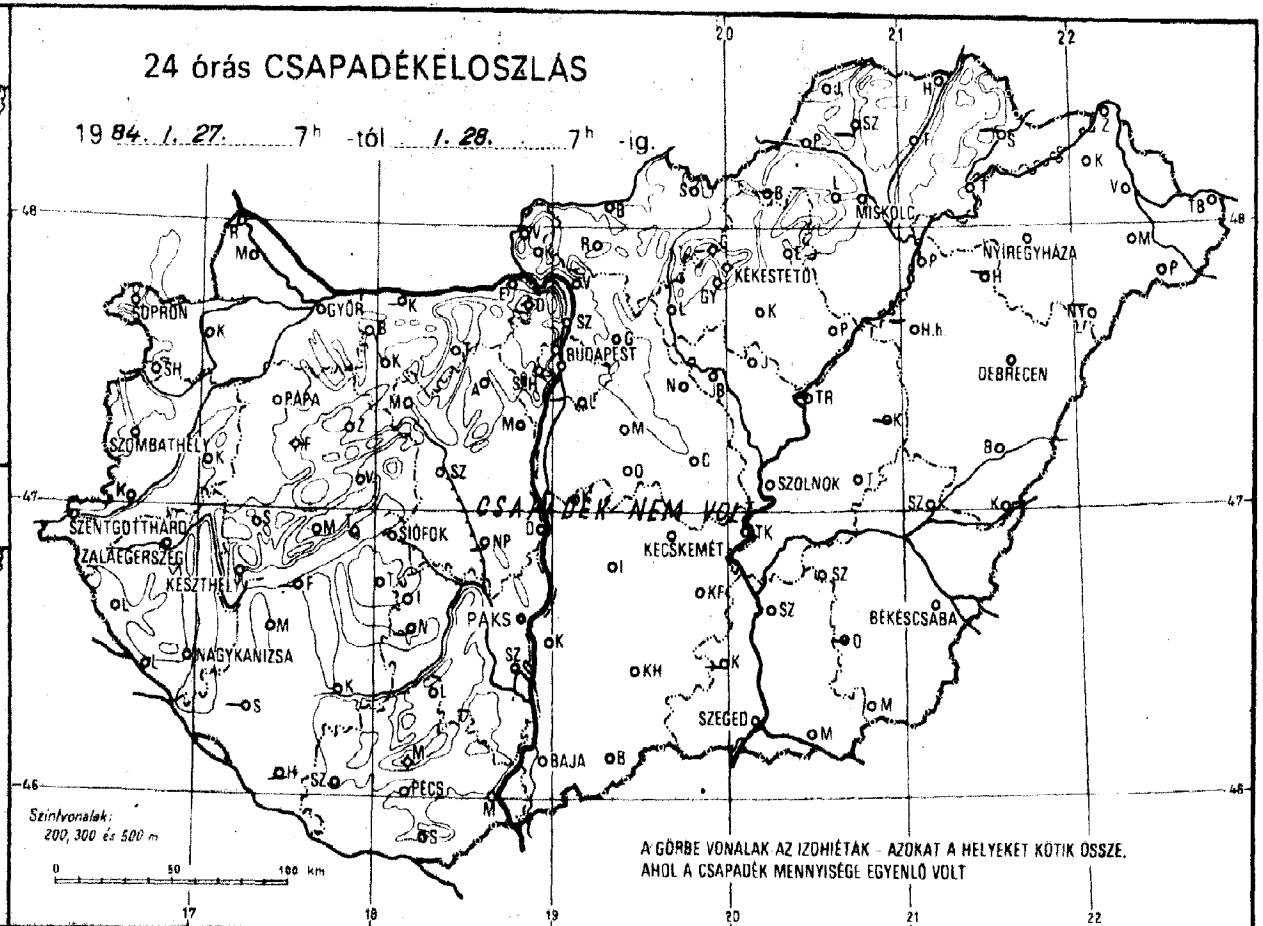
24 órás CSAPADÉKELOSZLÁS
1984. I. 27. 7h -tól I. 28. 7h -ig.
SOPRON
GYŐR
BUDAPEST
MISKOLC
NYÍREGYHÁZA
KEKESTETŐ
DEBRECEN
PAPA
SZOMBATHELY
SZENTGOTTHÁRD
ZALAEGERSZEG
KESZTHELY
SIÓFOK
CSAPADÉK NEM VOLT
SZOLNOK
KECSKEMÉT
PAKS
BÉKÉSCSABA
NAGYKANIZSA
SZEGED
BAJA
PÉCS
Szintvonalak: 200, 300 és 500 m
A GÖRBE VONALAK AZ IZOHIÉTÁK - AZOKAT A HELYEKET KÖTIK ÖSSZE, AHOL A CSAPADÉK MENNYISÉGE EGYENLŐ VOLT

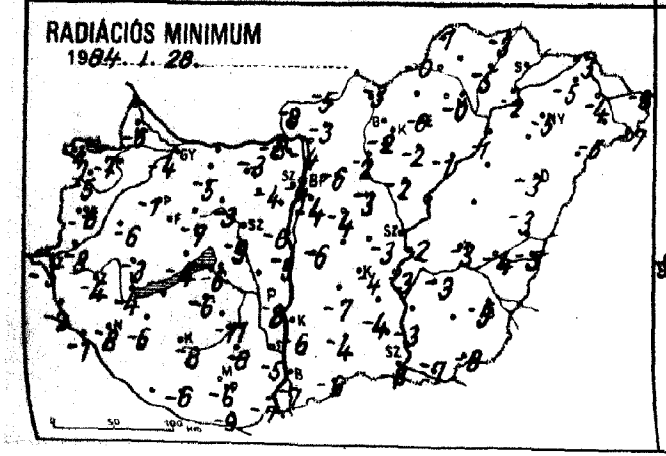
RADIÁCIÓS MINIMUM
1984. I. 28.

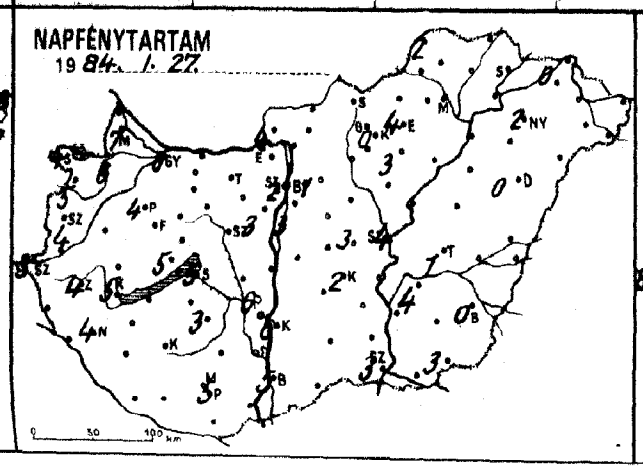
NAPFÉNYTARTAM
1984. I. 27.

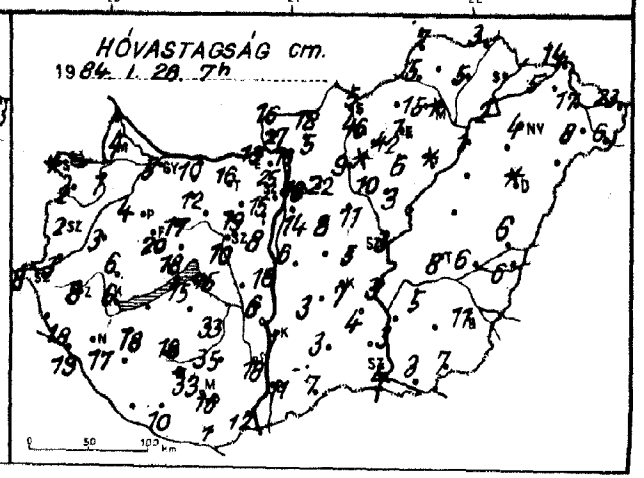
HÓVASTAGSÁG cm.
1984. I. 28. 7h

1984. I. 28. 07 h-ig az utolsó 24 óra adatai						Előző nap napos órái
állomás	csapadék (mm)	Hó cm	max. hőmérséklet	min. hőmérséklet	rad. min.	
Győr	• ⊔	5	2	-3	-4	6
Kapuvár	• =	1	3	-3	-7	6
Mosonmagyaróvár	• ⊔	4	3	-3	-6	7
Rajka	–	–	–	–	–	
Sopron	• =	folt	2	-4	-4	4
Sopronhorpács	• ⊔	2	2	-3	-5	5
Káld	•	3	2	-5	-6	
Körmend	• ∀	3	4	-6	-8	
Szentgotthárd	•	9	2	-2	-5	3
Szombathely	•	2	2	-4	-6	4
Lenti	•	18	3	-1	-2	
Letenye	•	19	1	-1	-1	
Nagykanizsa	•	17	1	-5	-8	4
Zalaegerszeg	•	8	4	-2	-4	4
Farkasgyepű	•	20	0	-5	-5	
Keszthely	•	6	3	-2	-4	5
Mencshely	• ∀	18	1	-6	-7	5
Pápa	•	4	4	0	-1	4
Sümeg	•	6	3	-3	-3	
Tihany	•	15	0	-4	-4	
Veszprém	• ∀	15	-1	-6	-7	
Zirc	• =	17	-0	-5	-6	
Tonyód	–	–	–	–	–	
Homokszt. györgy	–		–	–	–	–
Kaposvár	•	18	4	-7	-9	
Marcali	• =	18	4	-6	-6	
Siófok	• ⊔	15	3	-5	-6	5
Somogyszob	–		–	–	–	
Tab	• ∀	–	4	-5	-6	
Báhola	•	10	1	-4	-4	
Esztergom	• =	13	2	-4	-8	
Tisbér	• =	12	1	-3	-5	
Komárom	–		–	–	–	
Tatabánya	•	16	2	-2	-3	
Csütdoboz	• =	19	1	-3	-4	
Dunaújváros	• =	16	2	-4	-5	
Martonvásár	• =	8	1	-5	-6	3
Tór	• =	16	0	-3	-3	
Nagyhörcsökp.	–		–	–	–	
Szabadbattyán	• =	10	-1	-8	-9	
Fegszemcse	• =	33	3	-7	-11	3
Sengyel	•	35	3	–	-8	
Aks	• =	6	3	-4	-8	6
Szekszárd	• =	18	2	-5	-5	
Szpadtető	•	33	-1	-2	-4	
Mohács	• =	12	4	-6	-7	
Pécs	• ⊔	16	1	-5	-6	5
Siklós	•	1	4	-5	-9	
Szigetvár	• =	10	3	-4	-6	
Udaörs	• ∀	25	2	-3	-4	
P. Lőrinc	• ∀	14	2	-3	-4	3
P. Met. Int.	• =	18	2	-3	-4	2
P. Szab. hegy	• ∀	15	-1	-4	-5	
Egléd	• =	5	2	-2	-3	3
Bhogókő	–		–	–	–	
Ödöllő	• ∀	22	1	-4	-6	1
Pályrét	• ∀	27	2	-7	-10	
Onor	• =	8	2	-2	-4	
Nagykáta	• =	11	2	-2	-3	
Pentendre	• =	8	2	-3	-3	

1984. I. 28. 07 h-ig az utolsó 24 óra adatai						Előző nap napos órái
állomás	csapadék (mm)	Hó cm	max. hőmérséklet	min. hőmérséklet	rad. min.	
Vác	• =	16	2	-3	-4	
Vámosmikola	• ⊔	16	3	-7	-8	4
Baja	• ∀	11	2	-7	-7	5
Bácsalmás	• ∀	7	3	-5	-6	
Izsák	• =	3	3	-6	-7	
Kalocsa	• = ∀	1	5	-6	-6	6
Kecskemét	• ∀	7	2	-3	-4	2
Kiskunfélegyháza	• ⊔	4	2	-3	-4	
Kiskunhalas	• =	3	3	-4	-4	
Kunszentmiklós	• =	6	1	-6	-6	
Tiszakécske	• =	3	5	-1	-3	
Balassagyarmat	• =	18	3	-3	-5	
Romhány	•	15	2	-3	-3	
Salgótarján	•	5	4	-2	-3	
Eger	• =	1	2	-3	-6	4
Galyatető	•	46	-2	-4	-6	
Gyöngyös	•	folt	4	-2	-2	
Kékestető	• ∀	42	-2	-4	-6	0
Kompolt	• =	6	2	-1	-2	3
Lőrinci	• =	9	2	-2	-2	
Poroszló	• =	folt	3	-1	-1	
Jászapáti	• =	6	2	-2	-2	
Jászberény	• =	10	2	-2	-4	
Karcag	–		–	–	–	
Szolnok	• =	3	2	-1	-2	4
Tiszaroff	–		–	–	–	
Túrkeve	• =	8	-1	-3	-3	1
Kistelek	–		–	–	–	
Makó	• ∀	3	3	-6	-7	
Szeged	• ∀	4	1	-7	-8	3
Szentes	• =	3	3	-3	-3	
Borsodnádasd	–		–	–	–	
Füged	• =	5	2	-3	-5	
Hidasnémeti	• =	3	4	-1	-3	
Jósvafő	• =	7	3	-0	-1	2
Lillafüred	• =	15	3	-3	-3	
Miskolc	• =	folt	4	0	-0	–
Putnok	• =	5	3	0	-0	
Sárospatak	–		–	–	–	–
Szendrőlád	–		–	–	–	
Tokaj	•	2	3	-2	-2	
Kisvárda	• =	5	3	-3	-5	0
Mátészalka	• =	8	2	-3	-5	
Nyíregyháza	• ⊔	4	3	-3	-5	2
Nyírlugos	–		–	–	–	
Pátyod	• ⊔	6	3	-6	-7	
Tiszabecs	• =	23	2	-5	-8	
Vásárosnamény	• =	17	3	-3	-4	
Záhony	• =	14	2	-3	-3	
Berettyóújfalu	• =	6	2	-3	-3	
Debrecen	• =	folt	2	-3	-3	0
Hajdúdorog	–		–	–	–	
Hortobágy	–		–	–	–	
Körösszakál	•	6	2	-4	-5	
Polgár	• =	1	5	-1	-1	
Békéscsaba	• ∀	11	0	-5	-5	0
Mezőhegyes	• =	7	2	-6	-8	3
Orosháza	–		–	–	–	–
Szarvas	• ∀	5	1	-2	-3	4
Szeghalom	• =	6	0	-3	-4	

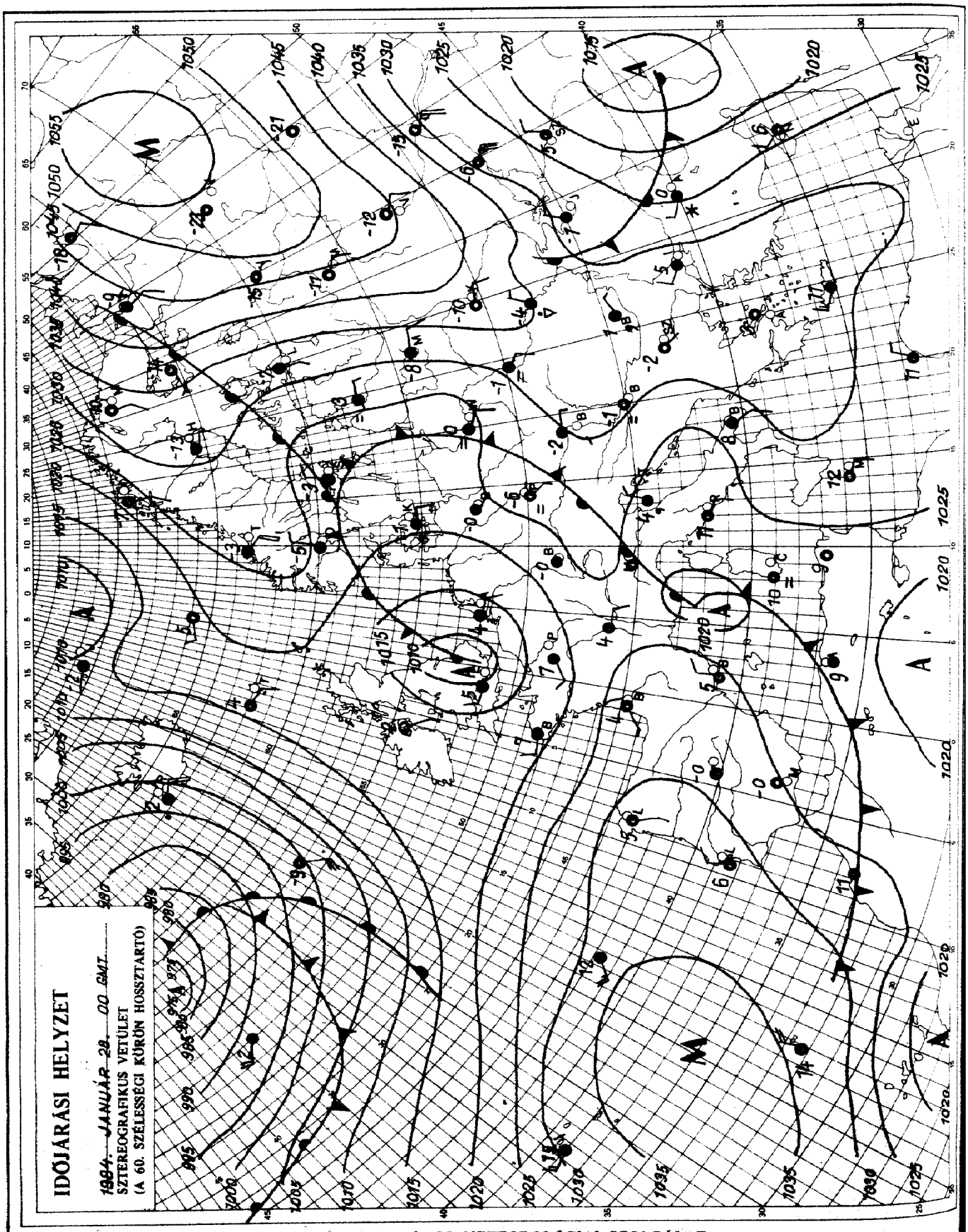

KIADJA: ORSZÁGOS METEOROLÓGIAI SZOLGÁLAT
Készíti: Központi Előrejelző Intézet Analízis- és Rövidtávú Prognózis Központja – T.: 273-018
Megjelenik naponként
Évi előfizetési díja: 1760,- Ft. – Megrendelhető: 1024 Budapest, II., Kitaibel Pál u. 1. – T.: 353-500
Kiadásért felel: az OMSZ elnöke – Szerkesztésért felel: a KEI igazgatója

Jelmagyarázat a havi mellékletben

IDŐJÁRÁSI NAPIJELENTÉS

ЕЖЕДНЕВНЫЙ МЕТЕОРОЛОГИЧЕСКИЙ БЮЛЛЕТЕНЬ • DAILY WEATHER REPORT
BULLETIN QUOTIDIEN DE TEMPS • TÄGLICHER WETTERBERICHT

97. évfolyam 029. szám + Budapest + 1984. január 29. vasárnap

Az időjárási helyzet és a várható időjárás:

Közép-Európa térségében, a nyugat felől áramló enyhe és nedves valamint a kelet felől vonuló hideg és száraz légtömegek torlódása következtében változékony, csapadékos az idő.

Hazánkban szombaton csak az ország nyugati felén és a magasabb hegyek felett sütött ki pár órára a nap, másutt túlnyomóan borult idő volt. Az éjszakai óráktól kezdve a Dunántúlon különböző halmazállapotú csapadék hullott. A hőmérséklet csúcsértéke általában 0 és +6 fok között, a tartósan ködös részeken kevéssel fagypont alatt maradt. Vasárnap hajnalra +1 és -6 fokig csökkent a hőmérséklet. A délelőtti órákban a Dunántúlon havazott, keleten viszont sokfelé ködös volt az idő. A hőmérséklet 11 órakor 0 fok közelében alakult.

Ma 12 órakor a fővárosban 0 fokot mértek, a tengerszintre átszámitott légnyomás 1026 mbar, alig változik.

Várható időjárás hétfő estig:

Ma folytatódik a túlnyomóan borult idő. Sokfelé várható - eleinte főként nyugaton, később keleten is - csapadék: kezdetben hó, havas eső, majd inkább eső, ónos eső.
Hétfőn nyugaton csökken a felhőzet és kevesebb helyen valószinü hó, eső. Napközben időnként kissé megélénkül a délkeleti, déli szél. Párás lesz a levegő, éjszaka foltokban köd képződik.

A várható legalacsonyabb éjszakai hőmérséklet: általában -1 és -6, legmagasabb nappali hőmérséklet hétfőn -1 és +4 fok között alakul.

Bozóki István s.k.

A hőmérséklet napi középértéke és eltérése a 100 évi átlagtól /Budapest belterületén/:

1984. I. 28.	-0,2°C	+1,1°C

1871 óta ezen a napon Budapesten előfordult

legmagasabb hőmérséklet:	13,2°C /1944/,
legalacsonyabb hőmérséklet:	-18,9°C /1893/.

84.042.

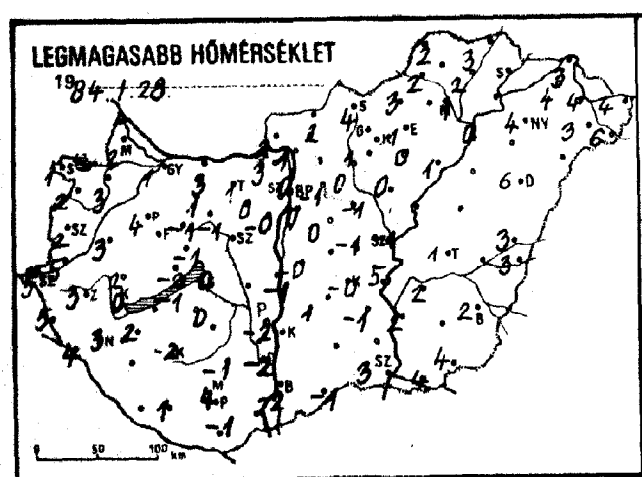
LEGMAGASABB HŐMÉRSÉKLET
1984. I. 28.

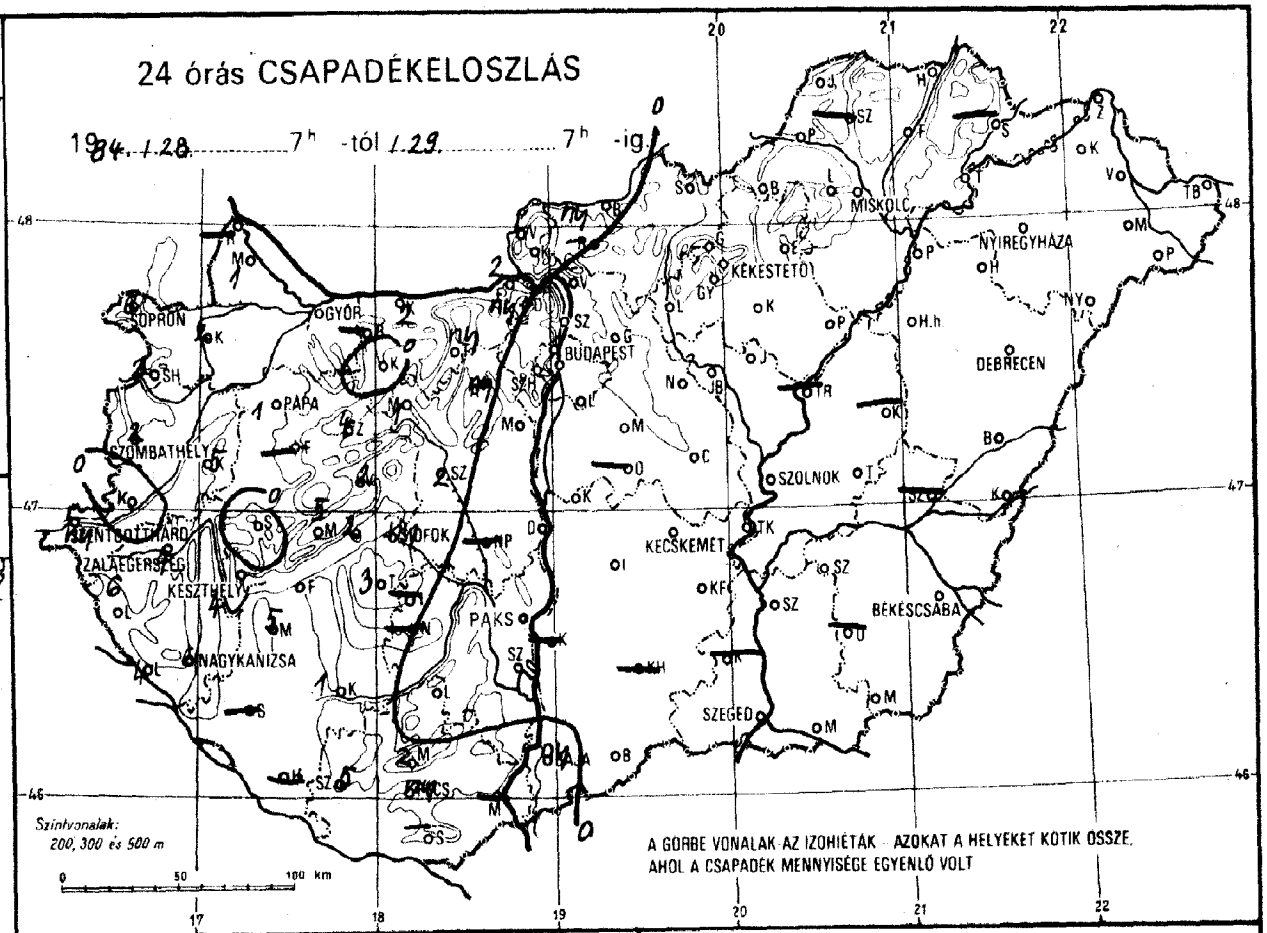
24 órás CSAPADÉKELOSZLÁS
1984. I. 28. 7h -tól I. 29. 7h -ig
SOPRON
GYŐR
BUDAPEST
MISKOLC
NYÍREGYHÁZA
KÉKESTETŐ
DEBRECEN
PAPA
SZOMBATHELY
SZOLNOK
KECSKEMÉT
BÉKÉSCSABA
ZALAEGERSZEG
KESZTHELY
NAGYKANIZSA
PAKS
SZEGED
Szintvonalak:
200, 300 és 500 m
A GÖRBE VONALAK AZ IZOHIÉTÁK - AZOKAT A HELYEKET KÖTIK ÖSSZE, AHOL A CSAPADÉK MENNYISÉGE EGYENLŐ VOLT

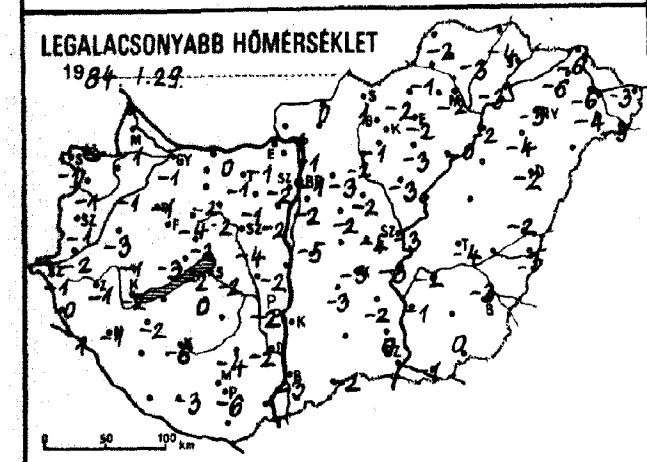
LEGALACSONYABB HŐMÉRSÉKLET
1984. I. 29.

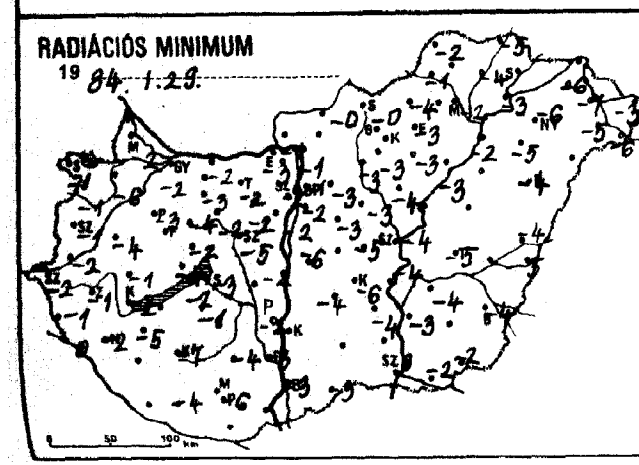
RADIÁCIÓS MINIMUM
1984. I. 29.

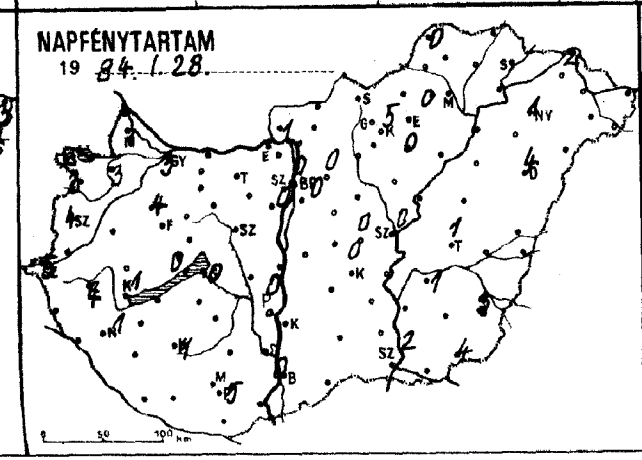
NAPFÉNYTARTAM
1984. I. 28.

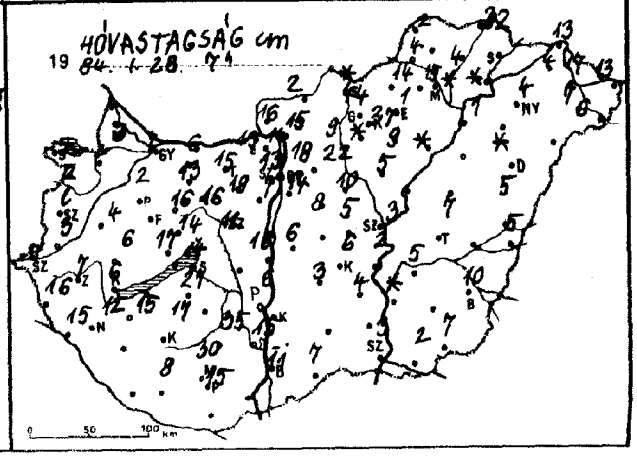
HÓVASTAGSÁG cm
1984. I. 28.

1984. I. 29. 7 h-ig az utolsó 24 óra adatai						Előző nap napos órái
állomás	csapadék (mm)	Hó cm	max. hőmérséklet	min. hőmérséklet	rad. min.	
Győr	1 ✱ ≡	7	1	-1	-2	3
Kapuvár	2 ✱ =	2	3	-1	-6	3
Mosonmagyaróvár	1 ✱ =	3	-2	-1	-2	1
Rajka	–	–	–	–	–	
Sopron	6 ✱	5	1	-1	-1	2
Sopronhorpács	2 ✱ =	2	2	-1	-1	3
Káld	5 ✱ =	4	3	-3	-4	
Körmend	.	3	5	-2	-2	
Szentgotthárd	ny	7	5	-1	-2	5
Szombathely	2 ✱ =	1 ep.	2	-1	-1	4
Lenti	6 =	16	5	0	-1	
Letenye	4	15	4	1	0	
Nagykanizsa	6	12	3	-1	-2	1
Zalaegerszeg	4	7	3	-1	-1	4
Farkasgyepű	–	–	–	–	–	
Keszthely	4	6	0	-2	-2	1
Mencshely	5	17	-2	-3	-4	0
Pápa	1 ✱ =	2	4	-1	-3	4
Sümeg	. ≡	6	2	-1	-1	
Tihany	2 ✱	14	-1	-2	-2	
Veszprém	2 ≡	14	-1	-2	-2	
Zirc	4 ✱ =	16	-1	-4	-4	
Tonyód	–	–	–	–	–	
Homokszt. György	–	–	–	–	–	–
Kaposvár	1	17	-2	-6	-7	1
Marcali	5	15	2	-2	-5	
Siófok	ny	14	0	-2	-3	0
Somogyszob	–	–	–	–	–	
Tab	3 =	27	0	0	-1	
Bábolna	–	–	–	–	–	
Esztergom	ny ✱ =	13	3	-1	-3	
Kisbér	. ⊔	13	1	-2	-3	
Komárom	2 ✱	6	3	0	-2	
Tatabánya	ny ✱	15	1	-1	-2	
Alcsútdoboz	ny ≡	19	0	-1	-2	
Dunaújváros	.	16	-1	-2	-2	
Martonvásár	.	7	-0	-2	-2	0
Tór	1 ✱ ≡	16	-1	-2	-2	
Nagyhörcsökp.	–	–	–	–	–	
Szabadbattyán	2 ✱ ≡	12	-2	-4	-5	
Fegszemcse	–	–	–	–	–	–
Csengyel	. ≡	35	-1	-4	-4	
Baks	. ≡	6	-2	-2	-2	0
Gerekszárd	. ∨	15	-2	-2	-3	
Nyípádtető	2 ∨	30	4	-1	-3	
Sorokhács	–	–	–	–	–	
Ócs	ny	15	-1	-6	-6	5
Iklós	–	–	–	–	–	
Nigetvár	5 ✱ ≡	8	1	-3	-4	
Kadaörs	. ≡	17	0	-2	-2	
Sz. Lőrinc	. ≡	14	0	-2	-2	0
Sz. Met. Int.	. =	18	1	-1	-1	0
Sz. Szab. hegy	. ∨	14	-2	-3	-3	
Egléd	. ≡	5	-1	-4	-5	0
Abogókő	–	–	–	–	–	
Ládöllő	. ∨	22	-1	-3	-3	0
Fülyrét	–	–	–	–	–	
Ónor	. ⊔	8	0	-2	-3	
Bykáta	. ∨	10	-1	-2	-3	
Pontendre	. =	–	0	-1	-1	

1984. I. 29. 7 h-ig az utolsó 24 óra adatai						Előző nap napos órái
állomás	csapadék (mm)	Hó cm	max. hőmérséklet	min. hőmérséklet	rad. min.	
Vác	. ≡	15	1	-1	-1	
Vámosmikola	2 ✱ =	16	2	-1	-1	1
Baja	ny, ∨	11	-2	-3	-3	0
Bácsalmás	. ≡	7	-1	-2	-3	
Izsák	.	3	-1	-3	-4	
Kalocsa	–	–	–	–	–	–
Kecskemét	. ∨	6	-0	-3	-6	0
Kiskunfélegyháza	.	4	-1	-2	-4	
Kiskunhalas	–	–	–	–	–	
Kunszentmiklós	. ≡	6	-0	-5	-6	
Tiszakécske	. ∨	2	5	-3	-4	
Balassagyarmat	ny ✱	2	2	0	-0	
Romhány	–	–	–	–	–	
Salgótarján	.	folt	4	1	-0	
Eger	. ≡	1	1	-2	-3	0
Galyatető	.	44	2	-4	-4	
Gyöngyös	.	folt	1	-1	-3	
Kékestető	.	37	2	-4	-4	5
Kompolt	. ≡	5	0	-3	-3	0
Lőrinci	. ≡	9	0	-2	-3	
Poroszló	. ∨	folt	1	-0	-3	
Jászapáti	. ≡	5	0	-3	-4	
Jászberény	. ≡	9	-1	-3	-4	
Karcag	–	–	–	–	–	
Szolnok	. ≡	3	-1	-3	-4	0
Tiszaroff	–	–	–	–	–	
Túrkeve	. ≡	7	1	-4	-5	1
Kistelek	–	–	–	–	–	
Makó	.	2	4	-1	-2	
Szeged	. ∨	3	3	0	0	2
Szentes	. ≡	folt	2	-1	-3	
Borsodnádasd	. ≡	14	3	-2	-4	
Füged	. ≡	4	2	-3	-4	
Hidasnémeti	. ≡	32	3	-4	-5	
Jósvafő	. ≡	6	2	-2	-2	0
Lillafüred	. ≡	15	0	-2	-3	
Miskolc	. ≡	folt	1	-2	-2	
Putnok	. ≡	4	2	-1	-1	–
Sárospatak	–	–	–	–	–	–
Szendrőlád	–	–	–	–	–	
Tokaj	. ≡	folt	0	-3	-3	
Kisvárda	. ≡	4	4	-6	-6	2
Mátészalka	. ∨	7	3	-4	-5	
Nyíregyháza	. ∨	4	4	-5	-6	1
Nyírlugos	–	–	–	–	–	
Pátyod	. ⊔	6	6	-5	-6	
Tiszabecs	. ≡	13	4	-3	-4	
Vásárosnamény	. ∨	17	4	-6	-7	
Záhony	. ≡	13	3	-6	–	
Berettyóújfalu	.	5	3	-2	-4	
Debrecen	. ≡	folt	6	-2	-4	4
Hajdúdorog	.	–	-1	-4	-5	
Hortobágy	–	–	–	–	–	
Körösszakál	.	5	3	-3	-3	
Polgár	. ≡	1	0	-2	-2	
Békéscsaba	. ∨	10	2	-3	-4	3
Mezőhegyes	.	7	4	0	-2	4
Orosháza	–	–	–	–	–	–
Szarvas	. ≡	5	2	-2	-4	1
Szeghalom	–	–	–	–	–	

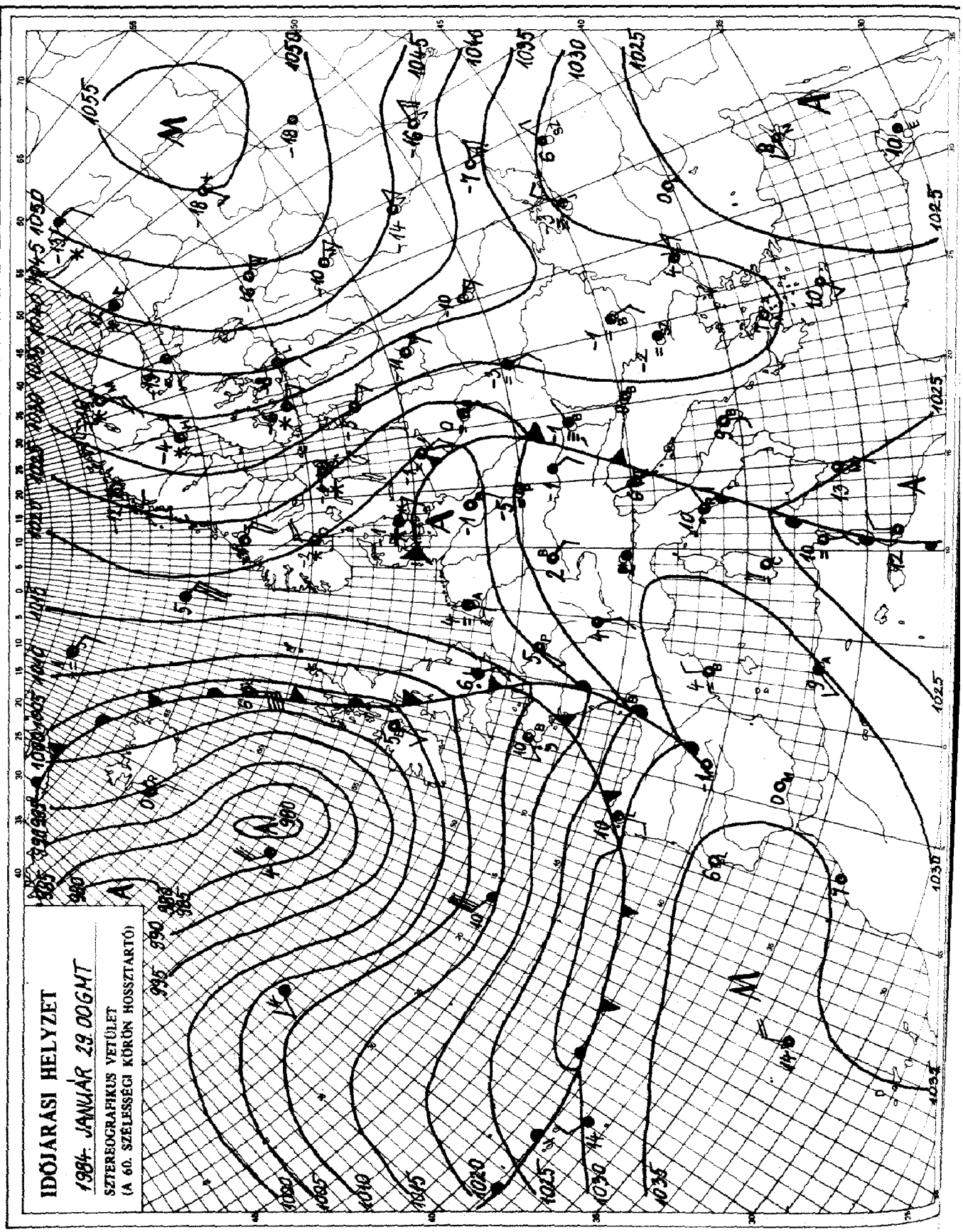

KIADJA: ORSZÁGOS METEOROLÓGIAI SZOLGÁLAT
Készíti: Központi Előrejelző Intézet Analízis- és Rövidtávú Prognózis Központja – T.: 273-018
Megjelenik naponként
Évi előfizetési díja: 1760,- Ft. – Megrendelhető: 1024 Budapest, II., Kitaibel Pál u. 1. – T.: 353-500
Kiadásért felel: az OMSZ elnöke – Szerkesztésért felel: a KEI igazgatója

Jelmagyarázat a havi mellékletben

IDŐJÁRÁSI NAPIJELENTÉS

ЕЖЕДНЕВНЫЙ МЕТЕОРОЛОГИЧЕСКИЙ БЮЛЛЕТЕНЬ • DAILY WEATHER REPORT
BULLETIN QUOTIDIEN DE TEMPS • TÄGLICHER WETTERBERICHT

97. évfolyam 030. szám + Budapest + 1984. január 30. hétfő

Az időjárási helyzet és a várható időjárás:

A Kelet-Európai sikság felett már napok óta magas légnyomású öv húzódik. Változóan felhős, párás, helyenként tartósan ködös az idő. Ugyanakkor Közép- és Nyugat-Európában ciklonok okoznak változékony, csapadékos időjárást. A Brit-szigeteken, valamint a nyugati partvidéken az óceáni léghullámok útját felhősödés, eső, zápor és időnként erős szél jelzi. A kontinens középső vidékein elszórtan havas eső, eső esik, helyenként pedig havazik. Ma a délelőtti órákban nagy kiterjedésü és csaknem összefüggő felhő- és csapadéksáv húzódott a Marseille - Frankfurt - Koppenhága vonalban.

Magyarországon vasárnap borult, csapadékos idő volt. Eső, ónos eső, havas eső, hó egyaránt hullott. A hétfő reggelig lehullott csapadék mennyisége a Dunántúlon 7 és 14, másutt viszont általában 2 és 7 mm között volt. Vasárnap a hőmérséklet csúcsértéke -1 és +5 fok között alakult. Hétfő hajnalra +1 és -4 fokig hült le a levegő. Ma délelőtt országszerte borult, párás, sokfelé ködös idő volt, szórványos, gyenge havazásról, hószállingózásról már csak a keleti megyékből érkezett hir. A hőmérséklet 11 órakor az országban -2 és +1 fok között váltakozott.

Ma 12 órakor Budapesten a hőmérséklet 0 fok, a tengerszintre átszámitott légnyomás 1028 mbar, gyengén süllyed.

Várható időjárás kedd estig:

Folytatódik a túlnyomóan borult, párás, - főként keleten többfelé - ködös idő. Csupán rövid időszakokra szakad fel a felhőzet. Szróványos, gyönge csapadék, eső, havas eső, hó egyaránt várható.
A déli szél kedden napközben időnként megélénkül.

A legalacsonyabb éjszakai hőmérséklet általában -1, -6 fok között, a legmagasabb nappali hőmérséklet kedden 1, 5 fok között valószinü.

Török Dénes s.k.

TÁVOLABBI KILÁTÁSOK SZERDÁTÓL-SZOMBATIG:

Csak időnként szakadozik fel a felhőzet, havazás várható, később a csapadék formája eső is lehet.
Legalacsonyabb hajnali hőmérséklet 0, -5 fok között várható, legmagasabb nappali hőmérséklet 0, +5 fok között lesz.
Jelentős mennyiségü /legalább 5 mm napi/ csapadék az ország területének 70 százalékán várható, főleg az időszak első felében.

KÖZÉPTÁVÚ ELŐREJELZŐ OSZTÁLY

A hőmérséklet napi középértéke és eltérése a 100 évi átlagtól /Budapest belterületén/:

1984. I. 29.	0,8°C	+2,0°C

1871 óta ezen a napon Budapesten előfordult

legmagasabb hőmérséklet:	10,6°C /1944/,
legalacsonyabb hőmérséklet:	-19,6°C /1893/.

84.043.

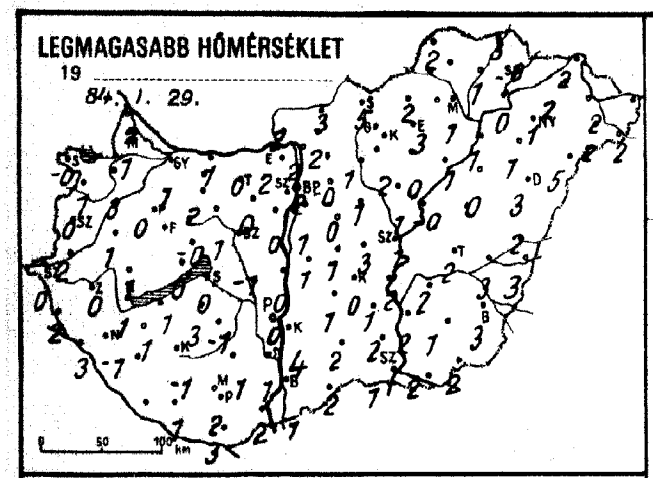
LEGMAGASABB HŐMÉRSÉKLET
19 84. I. 29.

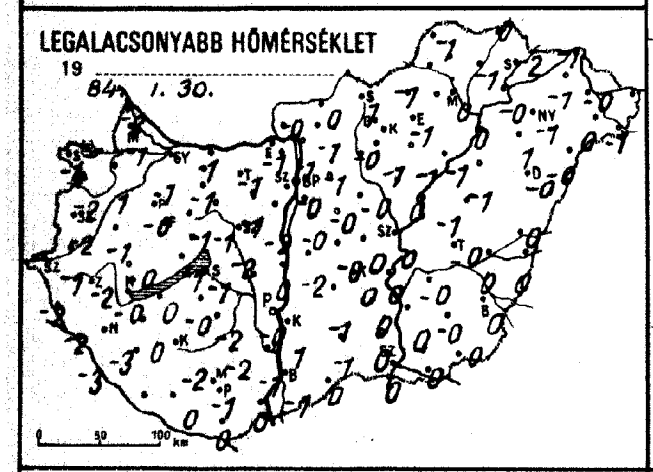
LEGALACSONYABB HŐMÉRSÉKLET
19 84. I. 30.

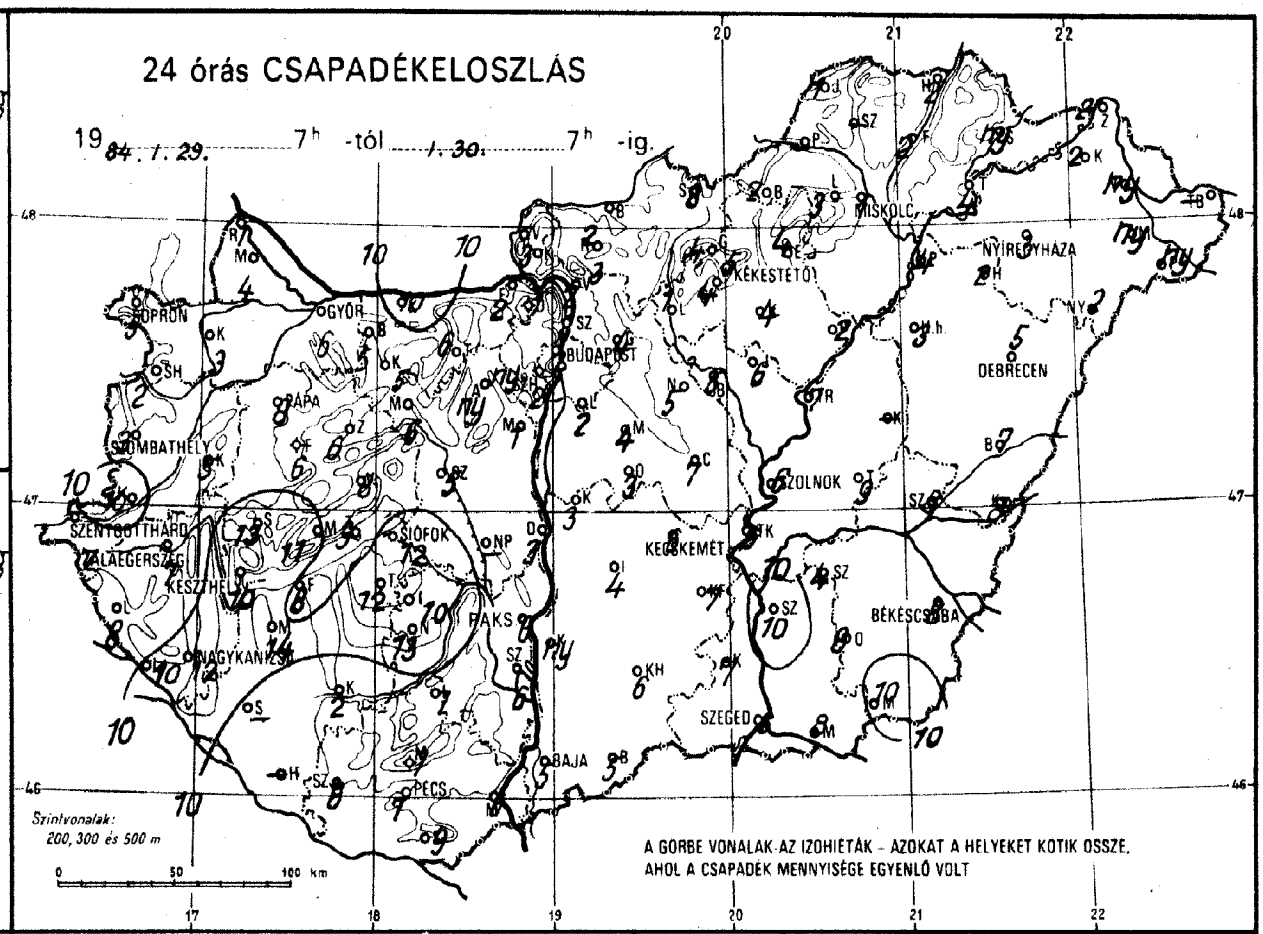
24 órás CSAPADÉKELOSZLÁS
19 84. I. 29. 7h -tól I. 30. 7h -ig.
GYŐR
SOPRON
BUDAPEST
MISKOLC
NYÍREGYHÁZA
KÉKESTETŐ
DEBRECEN
SZOMBATHELY
SZENTGOTTHÁRD
ZALAEGERSZEG
KESZTHELY
SIÓFOK
PÁPA
NAGYKANIZSA
PÁKS
SZOLNOK
KECSKEMÉT
BÉKÉSCSABA
SZEGED
BAJA
PÉCS
Szintvonalak: 200, 300 és 500 m
A GÖRBE VONALAK AZ IZOHIÉTÁK – AZOKAT A HELYEKET KÖTIK ÖSSZE, AHOL A CSAPADÉK MENNYISÉGE EGYENLŐ VOLT

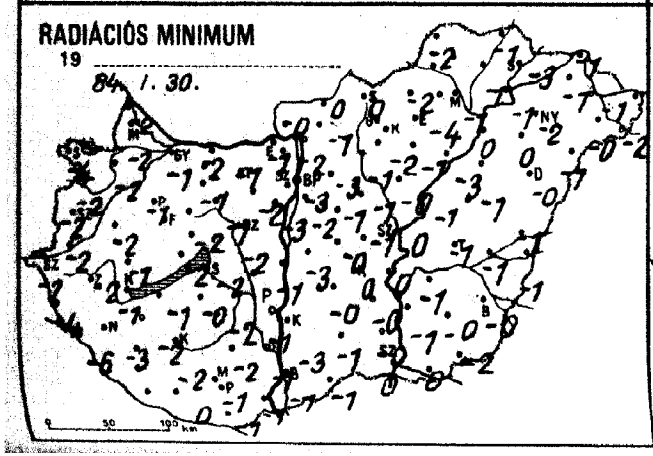
RADIÁCIÓS MINIMUM
19 84. I. 30.

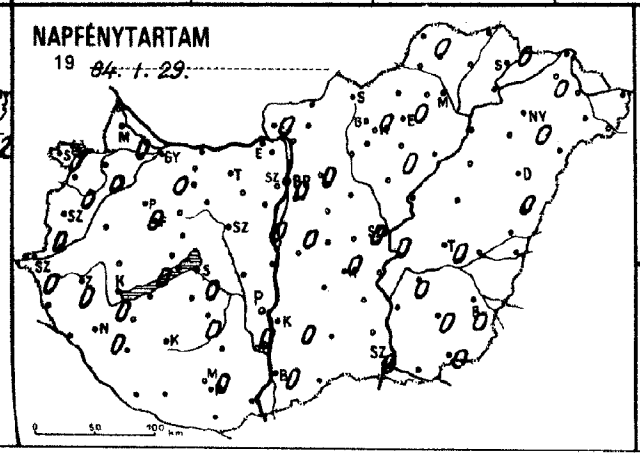
NAPFÉNYTARTAM
19 84. I. 29.

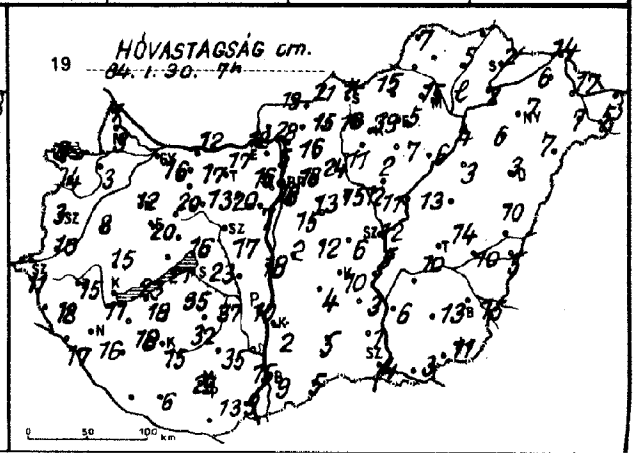
HÓVASTAGSÁG cm.
19 84. I. 30. 7h

19 84.1.30. 07 h-ig az utolsó 24 óra adatai

állomás	csapadék (mm)	Hó cm	max. hőmérséklet	min. hőmérséklet	rad. min.	Előző nap napos órái
Győr	6 * =	16	1	-1	-1	0
Kapuvár	3 * ≡	3	3	1	-2	0
Mosonmagyaróvár	4 * ≡	3	1	-1	-2	0
Rajka	1 *	1	2	-2	-2	
Sopron	5 * ≡	8	-0	-4	-4	0
Sopronhorpács	2 * ≡	4	1	-2	-2	0
Káld	5 * ≡	8	1	-1	-2	
Körmend	10 *	10	2	-1	-2	
Szentgotthárd	7 * ≡	11	0	-2	-2	0
Szombathely	3 * ≡	3	0	-2	-2	0
Lenti	8 * ≡	18	2	-2	-4	
Letenye	10 * ≡	17	3	-3	-6	
Nagykanizsa	12 * ≡	16	-1	-3	-3	0
Zalaegerszeg	7 *	15	0	-2	-2	0
Farkasgyepű	6 * ≡	20	0	-2	-3	
Keszthely	10 * ≡	11	1	-0	-1	0
Mencshely	11 *	23	-1	-1	-2	0
Pápa	8 * ≡	12	0	-0	-1	0
Sümeg	13 * ≡	15	1	-0	-1	
Tihany	9 * =	21	0	-1	-2	
Veszprém	8 * ≡	16	-0	-1	-2	
Zirc	6 * ≡	20	2	-3	-3	
Fonyód	8 * ≡	28	1	0	-1	
Homokszt. György	–	–	–	–	–	–
Kaposvár	2 *	15	-1	-2	-2	
Marcali	14 * ≡	18	1	0	-2	
Siófok	12 * =	23	0	-1	-2	0
Somogyszob	–	–	–	–	–	
Tab	12 * =	35	3	-0	-0	
Bábolna	5 * =	17	1	-1	-2	
Esztergom	2 * =	12	2	-1	-1	
Kisbér	5 * ≡	13	2	-1	-1	
Komárom	10 * =	12	1	-1	-2	
Tatabánya	6 *	17	0	-1	-1	
Alcsútdoboz	ny * ≡	20	0	-1	-2	
Dunaújváros	3 *	18	0	0	-1	
Martonvásár	1 * ⊔	7	0	-2	-3	0
Mór	6 * ≡	20	1	-1	-1	
Nagyhörcsökp.	–	–	–	–	–	
Szabadbattyán	5 * ≡	17	-1	-2	-2	
Tregszemcse	10 * =	37	-1	-2	-2	0
Lengyel	7 * =	35	1	-2	-2	
Paks	6 * ≡	10	0	-0	-1	0
Szekszárd	6 * ⊔	15	1	-1	-1	
Árpádtető	7 * ≡	29	0	-2	-2	
Mohács	6 =	9	2	0	-1	
Pécs	7 *	13	2	-1	-1	0
Siklós	9 =	–	3	0	-1	
Szigetvár	8 * ≡	6	1	0	0	
Budaörs	2 * =	18	1	-5	-8	
Bp. Lőrinc	2 * =	15	1	-0	-2	0
Bp. Met. Int.	2 * =	18	2	-0	-3	0
Bp. Szab. hegy	ny * V	16	-2	-3	-4	
Cegléd	7 * =	6	3	0	-1	0
Dobogókő	–	–	–	–	–	
Gödöllő	4 * ≡	24	-0	-1	-3	0
Királyrét	1 * ≡	28	1	-9	-12	
Monor	4 * ≡	13	0	-0	-1	
Nagykáta	5 * ≡	15	1	-0	-1	
Szentendre	2 * ≡	5	2	0	-1	

19 84.1.30. 07 h-ig az utolsó 24 óra adatai

állomás	csapadék (mm)	Hó cm	max. hőmérséklet	min. hőmérséklet	rad. min.	Előző nap napos órái
Vác	2 * ≡	16	2	-1	-2	
Vámosmikola	3 * =	19	2	-0	-0	0
Baja	5 * ≡	9	1	-1	-1	0
Bácsalmás	5 * V	5	2	0	-1	
Izsák	4 * ≡	4	1	-1	-0	
Kalocsa	ny *	2	4	1	-3	0
Kecskemét	6 * =	10	0	0	0	0
Kiskunfélegyháza	7 * ≡	3	1	0	-0	
Kiskunhalas	6 * =	5	2	-1	-1	
Kunszentmiklós	3 * V	2	1	-2	-3	
Tiszakécske	6 * ≡	5	2	0	0	
Balassagyarmat	2 * =	21	3	0	0	
Romhány	3 * =	15	2	-1	-1	
Salgótarján	8 *	folt	5	1	-0	
Eger	4 * ≡	5	3	-1	-4	0
Galyatető	4 *	48	-1	-3	-4	
Gyöngyös	4 * V	2	2	-1	-2	
Kékestető	5 * ≡	39	-2	-4	-6	0
Kompolt	4 * ≡	7	0	-1	-1	0
Lőrinci	1 * =	11	1	-0	-1	
Poroszló	2 * ≡	6	1	-1	-3	
Jászapáti	6 * =	11	1	0	-0	
Jászberény	5 * =	12	0	0	-1	
Karcag	–	–	–	–	–	
Szolnok	6 * ≡	12	1	0	0	0
Tiszaroff	7 * =	13	-0	-1	-1	
Túrkeve	9 * ≡	14	2	-0	-1	0
Kistelek	7 * ≡	1	2	0	-0	
Makó	8 * ≡	3	2	0	0	
Szeged	6 * ≡	4	1	0	0	0
Szentes	10 * ≡	6	2	0	-1	
Borsodnádasd	2 * ≡	15	2	-1	-2	
Fügöd	2	5	1	-1	-1	
Hidasnémeti	2 * ≡	–	3	0	-1	
Jósvafő	1 * ≡	7	2	-1	-2	0
Lillafüred	3 * ≡	15	1	-2	-2	
Miskolc	1 * ≡	lep.	1	0	-1	–
Putnok	–	–	–	–	–	
Sárospatak	ny * ≡	2	-0	-2	-3	0
Szendrőlád	–	–	–	–	–	
Tokaj	4 * ≡	2	0	-0	-1	
Kisvárda	2 * =	6	2	-1	-1	0
Mátészalka	ny *	7	2	0	-0	
Nyíregyháza	3 * ≡	7	1	-1	-2	0
Nyírlugos	2 * ≡	7	5	-0	-1	
Pátyod	ny * ≡	5	2	-1	-2	
Tiszabecs	–	–	–	–	–	
Vásárosnamény	ny * =	17	2	-0	-1	
Záhony	2 * =	14	2	-1	-1	
Berettyóújfalu	7 * ≡	10	2	0	-1	
Debrecen	5 * ≡	3	3	-0	-0	0
Hajdúdorog	2 * ≡	6	1	1	0	
Hortobágy	3 * ≡	3	0	-1	-1	
Körösszakál	8 * ≡	5	3	0	-1	
Polgár	4 * ≡	4	1	0	0	
Békéscsaba	8 * ≡	15	3	0	-0	0
Mezőhegyes	10 * ≡	11	2	0	-2	0
Orosháza	8 * ≡	13	1	-0	-0	0
Szarvas	4 * ≡	10	2	-0	-1	0
Szeghalom	8 * ≡	10	3	0	-1	

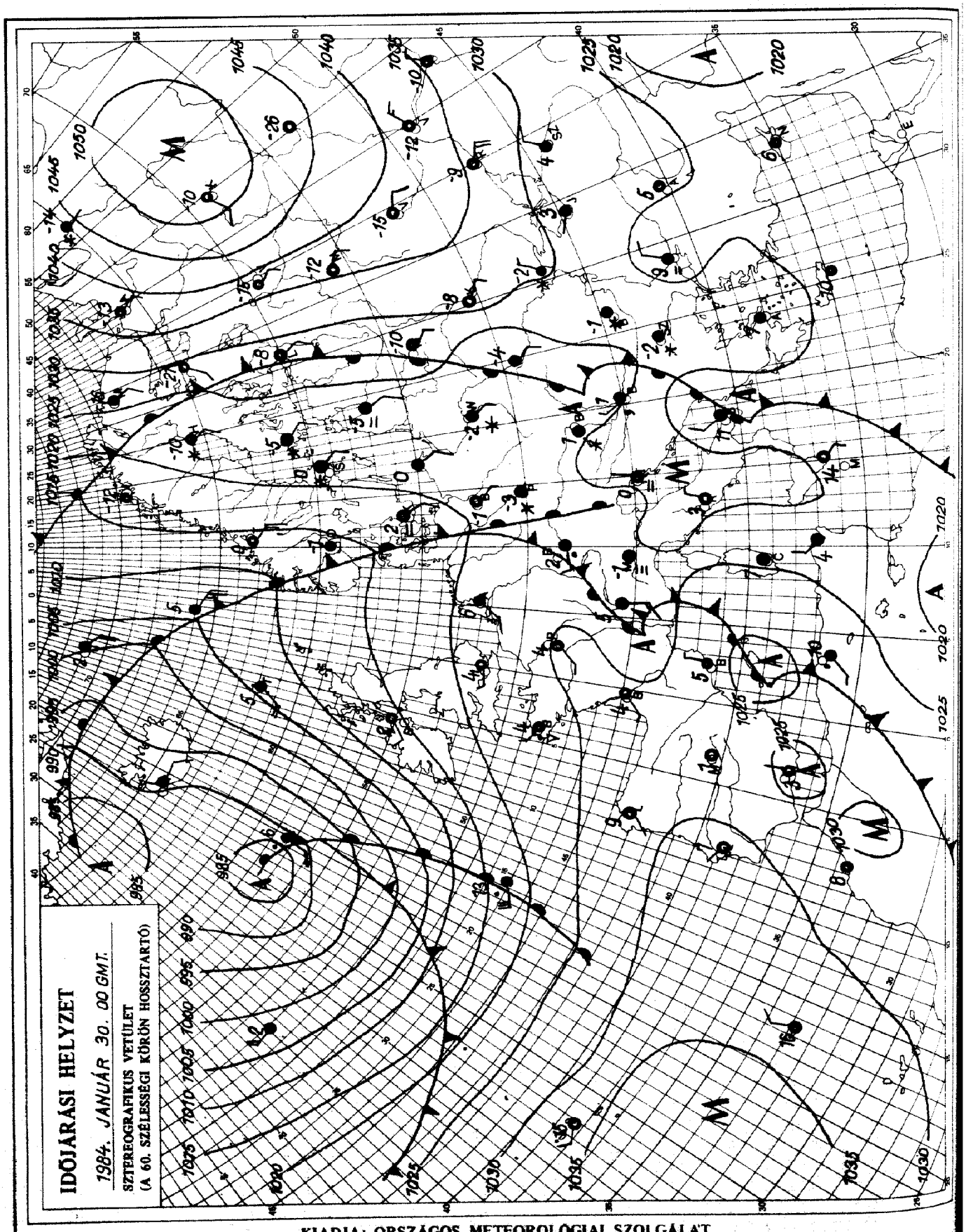

KIADJA: ORSZÁGOS METEOROLÓGIAI SZOLGÁLAT
Készíti: Központi Előrejelző Intézet Analízis- és Rövidtávú Prognózis Központja – T.: 273-018
Megjelenik naponként
Évi előfizetési díja: 1760,- Ft. – Megrendelhető: 1024 Budapest, II., Kitaibel Pál u. 1. – T.: 353-500
Kiadásért felel: az OMSZ elnöke – Szerkesztésért felel: a KEI igazgatója

Jelmagyarázat a havi mellékletben

IDŐJÁRÁSI NAPIJELENTÉS

ЕЖЕДНЕВНЫЙ МЕТЕОРОЛОГИЧЕСКИЙ БЮЛЛЕТЕНЬ · DAILY WEATHER REPORT
BULLETIN QUOTIDIEN DE TEMPS · TÄGLICHER WETTERBERICHT

97. évfolyam 031. szám + Budapest + 1984. január 31. kedd

Az időjárási helyzet és a várható időjárás:

Kontinensünk nyugati, délnyugati felén változékony, gyakran csapadékos, szeles időjárás uralkodik. Az óceán térségében gyors egymásutánban képződnek és a kontinens középső, illetve északkeleti vidékei felé tartanak a nagy nedvességtartalmú légörvények, az óceáni partvidék fölött közel naponként követik egymást. Kelet, északkelet felé tartó útjuk során többnyire erősen legyengülnek, emiatt Közép-Európában eddig csak mérsékelt változékonyságot okoznak. Az egyre délebbi légpályákon haladó örvények Nyugat-Európa-szerte jelentős esőzést, a hegyekben havazást okoznak.

Magyarországon hétfőn borult, párás, főként keleten többfelé tartósan ködös idő volt, szórványos gyönge csapadékról érkezett jelentés, eső, havazás, ónos ködszitálás egyaránt előfordult. A hőmérséklet csúcsértéke -1, +3 fok között alakult. Éjszaka még többfelé képződött köd, a Dunántúlon csakúgy, mint ma délelőtt, többfelé szállingózott a hó, gyengén havazott. A hőmérséklet hajnalban 0, -3 fok között, 11 órakor 0 fok körül volt. Délelőtt folytatódott a borult, mérsékelt légmozgású időjárás.

Ma 12 órakor Budapesten a hőmérséklet -1 fok, a tengerszintre átszámitott légnyomás 1017 mbar, mérsékelten süllyed.

Várható időjárás szerda estig:

Borult, párás, helyenként tartósan ködös idő lesz. Főként a Dunántúlon várható csapadék: hó, havas eső, eső.
A délkeleti, déli szél sok helyen élénk lesz.
A hőmérséklet napközben és éjszaka egyaránt 0 fok körül marad.

H. Bóna Márta s.k.

A hőmérséklet napi középértéke és eltérése a 100 évi átlagtól /Budapest belterületén/:

1984. I. 30.	0,0°C	+0,9°C

1871 óta ezen a napon Budapesten előfordult

legmagasabb hőmérséklet:	13,8°C /1921/,
legalacsonyabb hőmérséklet:	-15,7°C /1947/.

84.044.

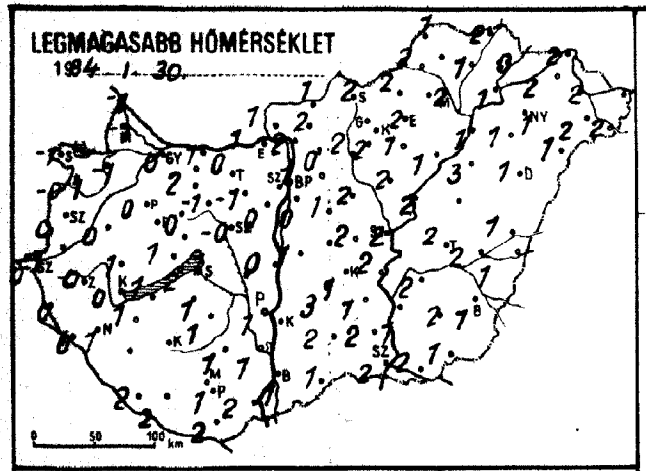
LEGMAGASABB HŐMÉRSÉKLET
1984. 1. 30.

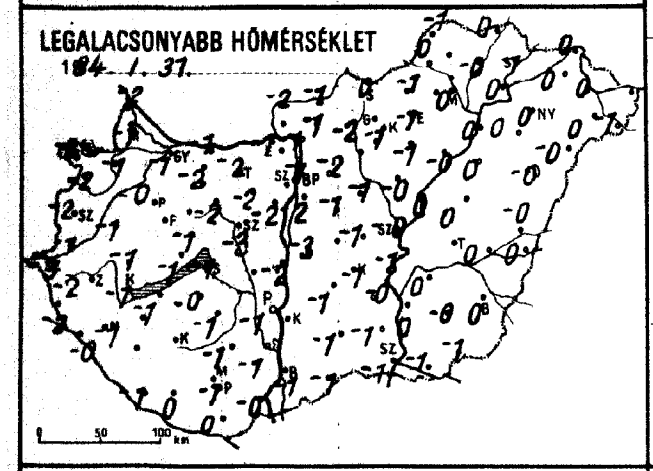
LEGALACSONYABB HŐMÉRSÉKLET
1984. 1. 31.

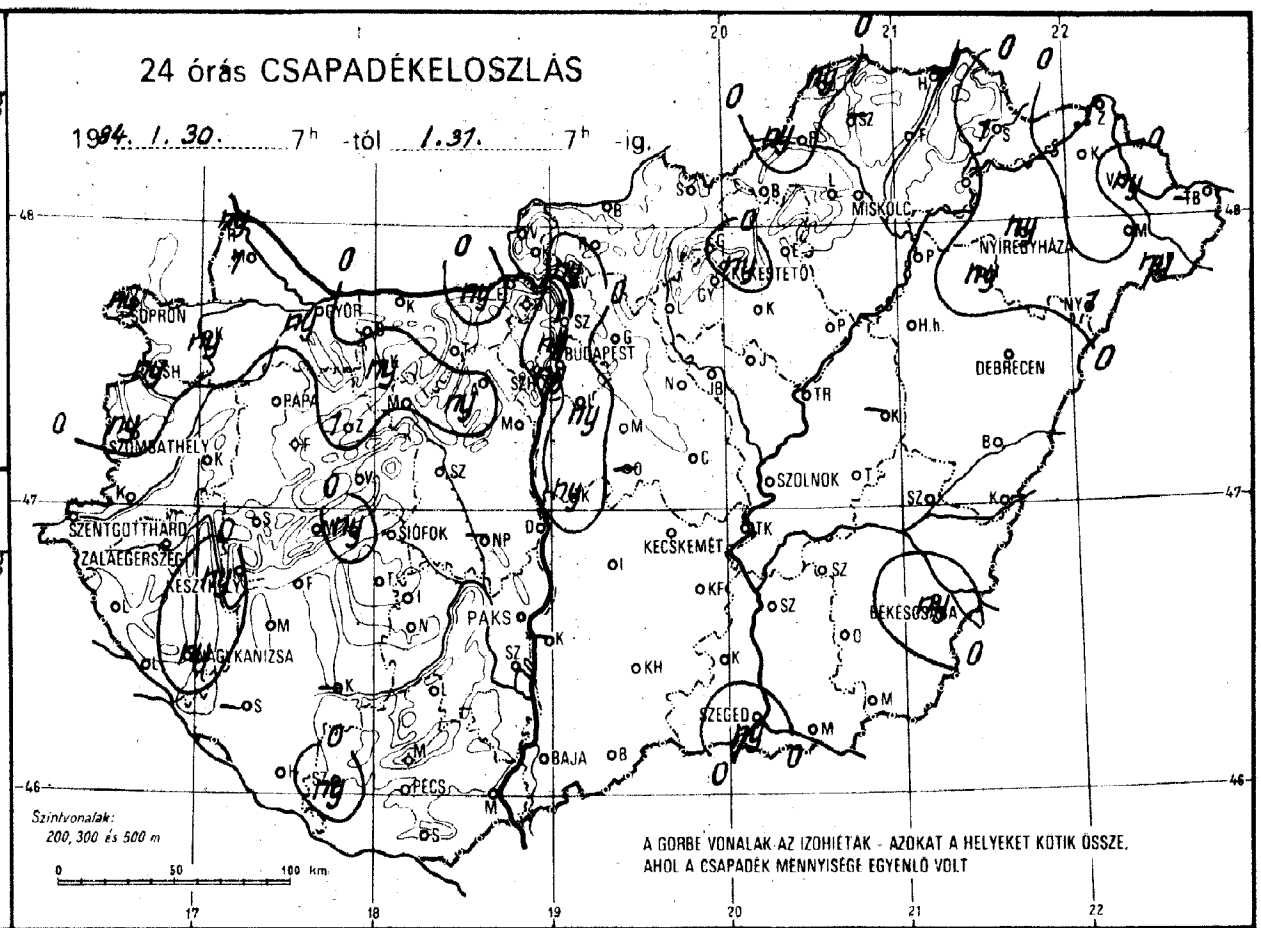
24 órás CSAPADÉKELOSZLÁS
1984. 1. 30. 7h -tól 1. 31. 7h -ig.
SOPRON
GYŐR
BUDAPEST
MISKOLC
NYÍREGYHÁZA
KESZTHELY
DEBRECEN
SZOMBATHELY
SZOLNOK
SZENTGOTTHÁRD
ZALAEGERSZEG
SIÓFOK
KECSKEMÉT
PAKS
BÉKÉSCSABA
NAGYKANIZSA
SZEGED
BAJA
PÉCS
Szintvonalak:
200, 300 és 500 m
A GÖRBE VONALAK AZ IZOHIETÁK - AZOKAT A HELYEKET KÖTIK ÖSSZE, AHOL A CSAPADÉK MENNYISÉGE EGYENLŐ VOLT

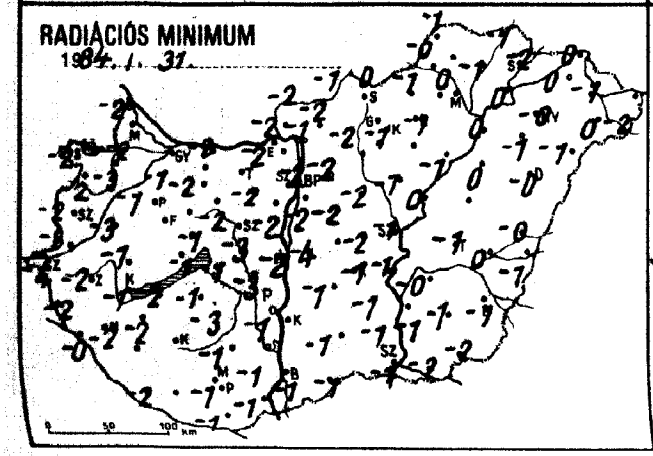
RADIÁCIÓS MINIMUM
1984. 1. 31.

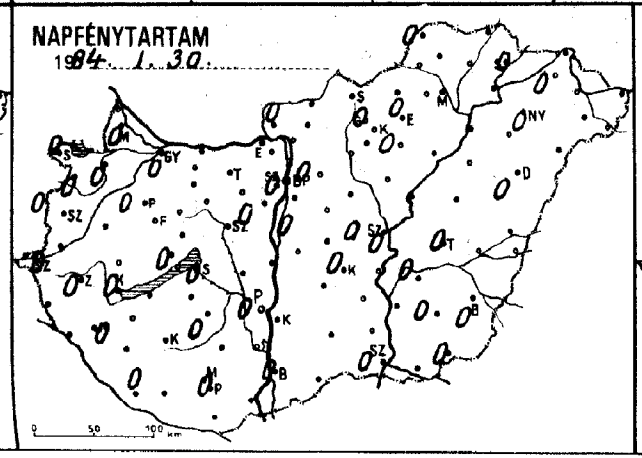
NAPFÉNYTARTAM
1984. 1. 30.

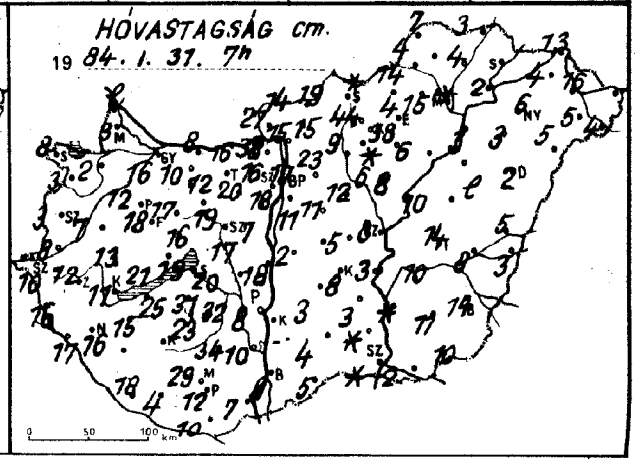
HÓVASTAGSÁG cm.
1984. 1. 31. 7h

1984. I. 31. 07 h-ig az utolsó 24 óra adatai						Előző nap napos órái
állomás	csapadék (mm)	Hó cm	max. hőmérséklet	min. hőmérséklet	rad. min.	
Győr	ny , ≡	16	0	-1	-1	0
Kapuvár	ny , =	2	1	-1	-3	0
Mosonmagyaróvár	1 , ≡	3	-1	-1	-2	0
Rajka	ny ,	1 ep.	-1	-2	-2	
Sopron	ny ≡ ,	8	-1	-2	-2	0
Sopronhorpács	ny ≡ ,	3	-0	-2	-2	0
Káld	. =	7	0	-1	-3	
Körmend	. ∀	8	1	-1	-3	
Szentgotthárd	. ≡	10	0	-3	-4	0
Szombathely	ny , ≡	3	0	-2	-2	0
Lenti	. =	16	0	-2	-2	
Letenye	. ≡	17	0	-0	-0	
Nagykanizsa	ny *	16	1	-1	-2	0
Zalaegerszeg	. ≡	12	0	-2	-2	0
Farkasgyepű	. =	18	0	-3	-3	
Keszthely	ny , ≡	11	0	-1	-1	0
Mencshely	.	21	-1	-2	-2	0
Pápa	. =	12	0	-0	-1	0
Sümeg	. ≡	13	1	-1	-1	
Tihany	ny ≡ ,	19	1	-1	-1	
Veszprém	. ≡	16	0	-1	-1	
Zirc	1 * ≡	17	0	-3	-3	
Fonyód	.	25	1	-1	-2	
Homokszt. György	. ≡	18	2	-1	-2	0
Kaposvár	–	–	–	–	–	
Marcali	. ≡	15	1	-1	-2	
Siófok	. ≡	20	1	-1	-1	0
Somogyszob	–	–	–	–	–	
Tab	. =	31	2	-0	-1	
Bábolna	.	15	0	0	-1	
Esztergom	ny , =	9	1	-1	-2	
Kisbér	ny ≡ ,	12	2	-2	-2	
Komárom	. =	8	1	-1	-2	
Tatabánya	.	16	0	-2	-2	
Alcsútdoboz	ny , ≡	20	-1	-2	-2	
Dunaújváros	.	18	0	-2	-2	
Martonvásár	. ≡	7	0	-2	-2	
Mór	. ≡	19	-1	-2	-2	
Nagyhörcsökp.	–	–	–	–	–	
Szabadbattyán	. ≡	17	-0	-3	-3	
Fegszemcse	. =	32	1	-1	-3	0
Lengyel	. =	34	1	-1	-1	
Paks	. ≡	8	1	-1	-1	0
Szekszárd	. ≡	10	1	-1	-1	
Árpádtető	. ≡	29	-1	-2	-3	
Mohács	. =	7	2	-0	-1	
Pécs	. ∀	12	1	-1	-1	0
Siklós	. ≡	10	2	0	-1	
Zigetvár	ny * =	4	2	0	0	
Budaörs	ny , ≡	18	0	-2	-4	
Sp. Lőrinc	ny ≡ ,	11	0	-2	-2	0
Sp. Met. Int.	ny ≡ ,	17	1	-1	-2	0
Sp. Szab. hegy	. ∀	16	-2	-4	-4	
Segléd	. =	5	2	-1	-2	0
Tobogókő	. ∀	38	-1	-5	-6	
Ödöllő	. ≡	23	0	-2	-2	0
Királyrét	. ≡	27	0	-3	-3	
Monor	. ≡	11	1	-1	-2	
Nagykáta	. =	12	2	-1	-2	
Szentendre	1 ≡	–	1	-1	-1	

1984. I. 31. 07 h-ig az utolsó 24 óra adatai						Előző nap napos órái
állomás	csapadék (mm)	Hó cm	max. hőmérséklet	min. hőmérséklet	rad. min.	
Vác	ny ≡ ,	15	2	-1	-1	
Vámosmikola	. =	14	1	-2	-2	0
Baja	. ≡	8	1	-1	-1	0
Bácsalmás	. =	5	1	-1	-1	
Izsák	. ≡	3	3	-1	-1	
Kalocsa	–	–	–	–	–	
Kecskemét	. =	8	1	-1	-1	0
Kiskunfélegyháza	.	3	1	-0	-1	
Kiskunhalas	. =	4	2	-1	-1	
Kunszentmiklós	ny * =	2	1	-3	-4	
Tiszakécske	.	3	2	-1	-1	
Balassagyarmat	. =	19	1	-1	-1	
Romhány	.	15	2	-1	-2	
Salgótarján	.	folt	2	0	-0	
Eger	. ≡	4	2	-1	-1	0
Galyatető	. ≡	44	-2	-5	-6	
Gyöngyös	. ≡	folt	2	-1	-1	
Kékestető	ny * =	38	-2	-5	-6	0
Kompolt	. ≡	6	1	-1	–	0
Lőrinci	. ≡	9	2	-2	-2	
Poroszló	.	–	1	-0	-1	
Jászapáti	. =	8	2	-0	-1	
Jászberény	. ≡	6	2	-1	-2	
Karcag	–	–	–	–	–	
Szolnok	. ≡	8	2	-0	-1	0
Tiszaroff	.	10	2	0	0	
Túrkeve	. =	14	2	0	-1	0
Kistelek	.	folt	2	-1	-1	
Makó	. ≡	2	2	-1	-2	
Szeged	ny * ≡	folt	2	-1	-1	0
Szentes	. =	folt	1	0	-1	
Borsodnádasd	.	14	2	-1	-1	
Füged	. ≡	4	1	-0	-1	
Hidasnémeti	. ≡	3	2	0	-1	
Jósvafő	ny * ≡	7	1	-1	-1	0
Lillafüred	. ≡	15	3	-1	-1	
Miskolc	. ≡	folt	2	0	0	–
Putnok	ny ≡ ,	4	2	0	-0	
Sárospatak	1 ≡ ,	–	0	-1	-2	0
Szendrőlád	–	–	–	–	–	
Tokaj	. =	2	1	0	0	
Kisvárda	. =	4	2	0	0	0
Mátészalka	. =	5	2	0	0	
Nyíregyháza	ny , ≡	6	1	0	-0	0
Nyírlugos	1 * ≡	5	1	-0	-1	
Pátyod	ny * ≡	4	2	-1	-2	
Tiszabecs	–	–	–	–	–	
Vásárosnamény	ny , ≡	16	2	0	-1	
Záhony	. =	13	2	0	0	
Berettyóújfalu	. ≡	5	1	-0	-0	
Debrecen	. ≡	2	1	-0	-0	0
Hajdúdorog	ny , =	3	1	0	-1	
Hortobágy	. ≡	1 ep.	3	0	0	
Körösszakál	.	3	1	0	-1	
Polgár	. =	3	1	0	0	
Békéscsaba	ny * ≡	14	1	0	-1	0
Mezőhegyes	. =	10	1	-1	-2	0
Orosháza	. ≡	11	2	-0	-1	0
Szarvas	. =	10	2	0	-0	0
Szeghalom	. =	8	2	0	-0	

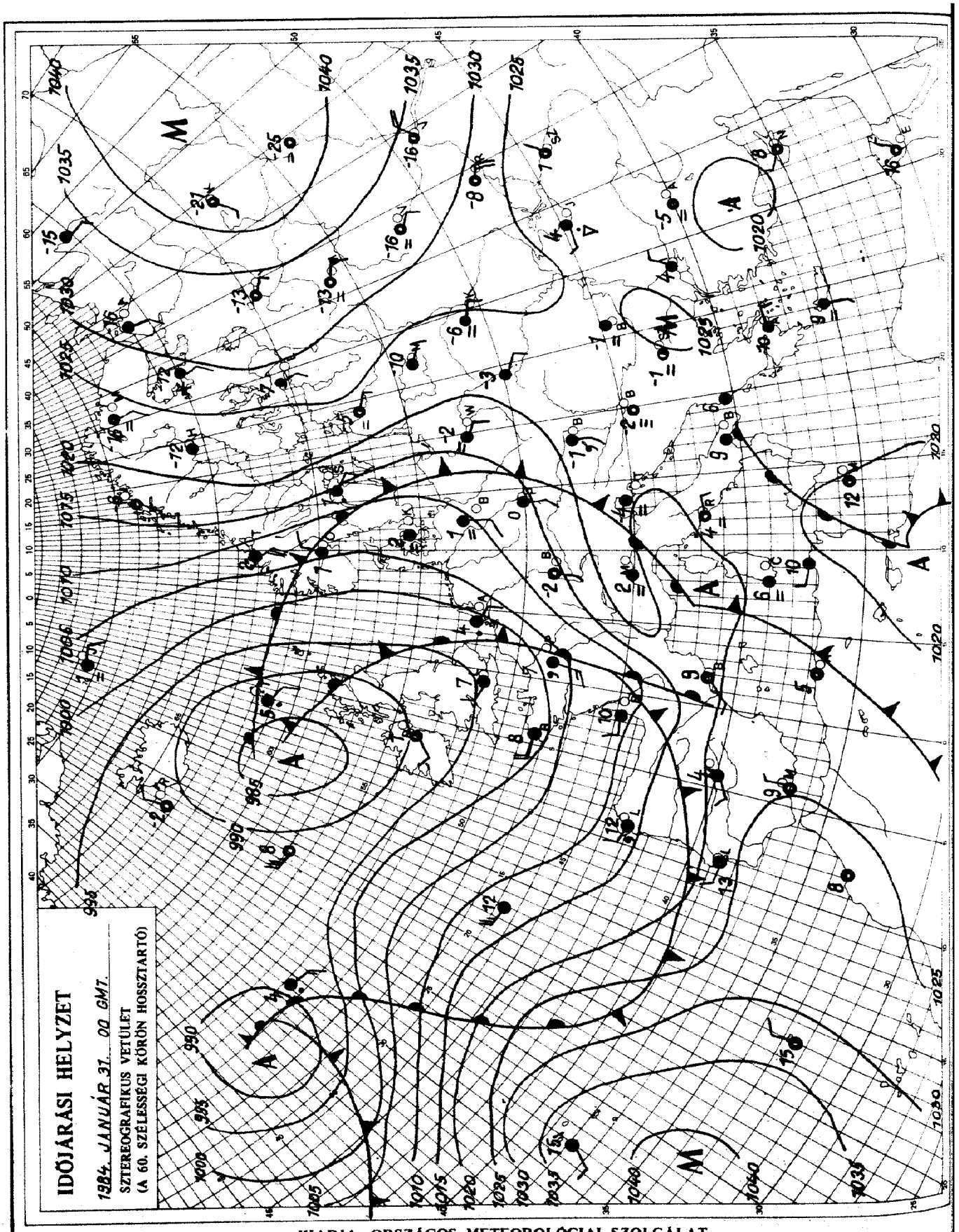

KIADJA: ORSZÁGOS METEOROLÓGIAI SZOLGÁLAT
Készíti: Központi Előrejelző Intézet Analízis- és Rövidtávú Prognózis Központja – T.: 273-018
Megjelenik naponként
Évi előfizetési díja: 1760,- Ft. – Megrendelhető: 1024 Budapest, II., Kitaibel Pál u. 1. – T.: 353-500
Kiadásért felel: az OMSZ elnöke – Szerkesztésért felel: a KEI igazgatója

Jelmagyarázat a havi mellékletben

H QC989.H9132

IDŐJÁRÁSI NAPIJELENTÉS

ЕЖЕДНЕВНЫЙ МЕТЕОРОЛОГИЧЕСКИЙ БЮЛЛЕТЕНЬ · DAILY WEATHER REPORT
BULLETIN QUOTIDIEN DE TEMPS · TÄGLICHER WETTERBERICHT

97. évfolyam 032. szám + Budapest + 1984. február 1. szerda

Az időjárási helyzet és a várható időjárás:

Európa időjárási térképén ma reggel egy mérsékeltövi és egy mediterrán ciklon, valamint egy nagy kiterjedésü anticiklon volt a legfőbb időjárás-alakító hatásközéppont. A mérsékeltövi ciklon a Brit-szigetektől nyugatra helyezkedett el. Ez a képződmény határozza meg egyelőre a Brit-szigetek, Nyugat-Skandinávia és a kontinens óceáni partvidékének időjárását. A mediterrán ciklon hatására a Földközi-tenger középső medencéjében, a Balkán-félszigeten, a Kárpát-medencében és az Alpok déli oldalán borult, csapadékos, sokfelé ködös, de enyhe az idő. Az emlitett anticiklon hatására a Szovjetunió európai területének legnagyobb részén folytatódik a jobbára száraz, kemény, téli idő. Magyarország időjárását csütörtök estig az emlitett ciklonok alakitják.

Kedden országunk legnagyobb része felett egész nap borult volt az ég, csupán délen, délnyugaton szakadozott fel rövid időre a felhőzet. Kedd reggel 7 órától szerda reggel 7 óráig néhány hely kivételével az egész országban hullott több-kevesebb csapadék. Általában 2-3 mm alatt maradt a csapadékmennyiség, de a Budai-hegyekben és az Északi-hegyvidéken 7, 15 mm közötti értéket mértek. A legmagasabb nappali hőmérséklet -1, +4 fok között alakult. Szerda hajnalra az ország legnagyobb részén -2, +2 fokig csökkent a hőmérséklet. A nyugati országhatár mentén, ahol tartósabban derült volt az ég, kis területen -4, -8 fokig hült le a levegő. Délelőtt folytatódott a borult, párás, sokfelé ködös, elszórtan csapadékos idő. 11 órakor -1, +4 fok között volt a hőmérséklet.

Ma 12 órakor Budapesten +2 fokot mértek, a tengerszintre átszámitott légnyomás 1013 mbar, gyengén emelkedik.

Várható időjárás csütörtök estig:

Az egész országban várható csapadék. Hó és eső egyaránt lehet. Holnap átmenetileg megszünik a csapadék és fölszakadozik a felhőzet. Többfelé lesz köd.
Időnként megélénkül, néhol megerősödik a déli szél.

A legalacsonyabb éjszakai hőmérséklet: -3, +2,
a legmagasabb nappali hőmérséklet csütörtökön: 0 és 5 fok között várható.

Pálmási Judit s.k.

A hőmérséklet napi középértéke és eltérése a 100 évi átlagtól /Budapest belterületén/:

1984. I. 31.	0,6°C	+1,2°C

1871 óta ezen a napon Budapesten előfordult

legmagasabb hőmérséklet:	12,3°C /1944/,
legalacsonyabb hőmérséklet:	-16,0°C /1947/.

84.049.

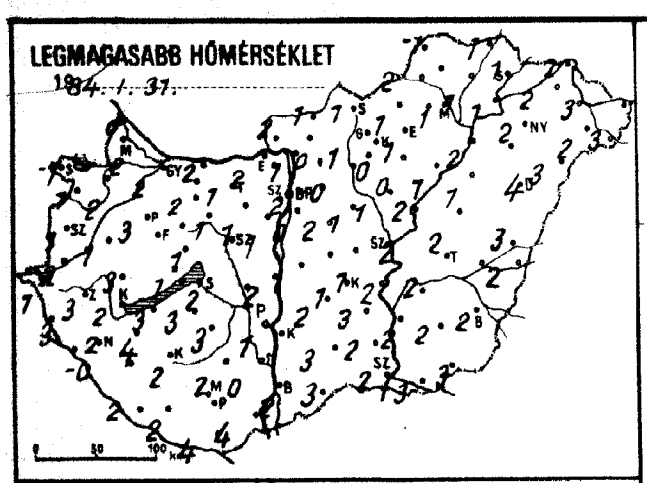
LEGMAGASABB HŐMÉRSÉKLET
1984. I. 31.

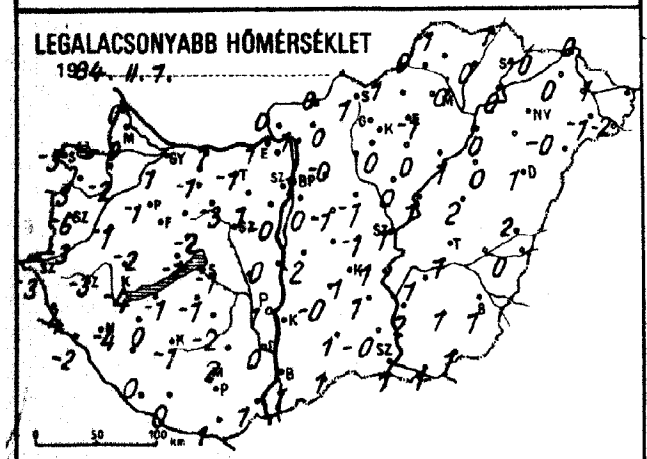
LEGALACSONYABB HŐMÉRSÉKLET
1984. II. 7.

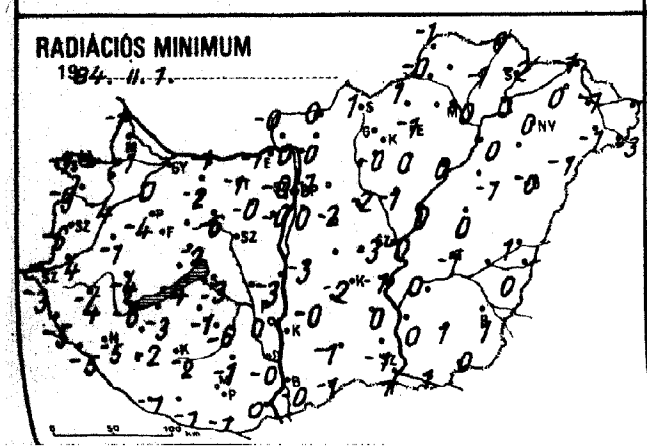
RADIÁCIÓS MINIMUM
1984. II. 7.

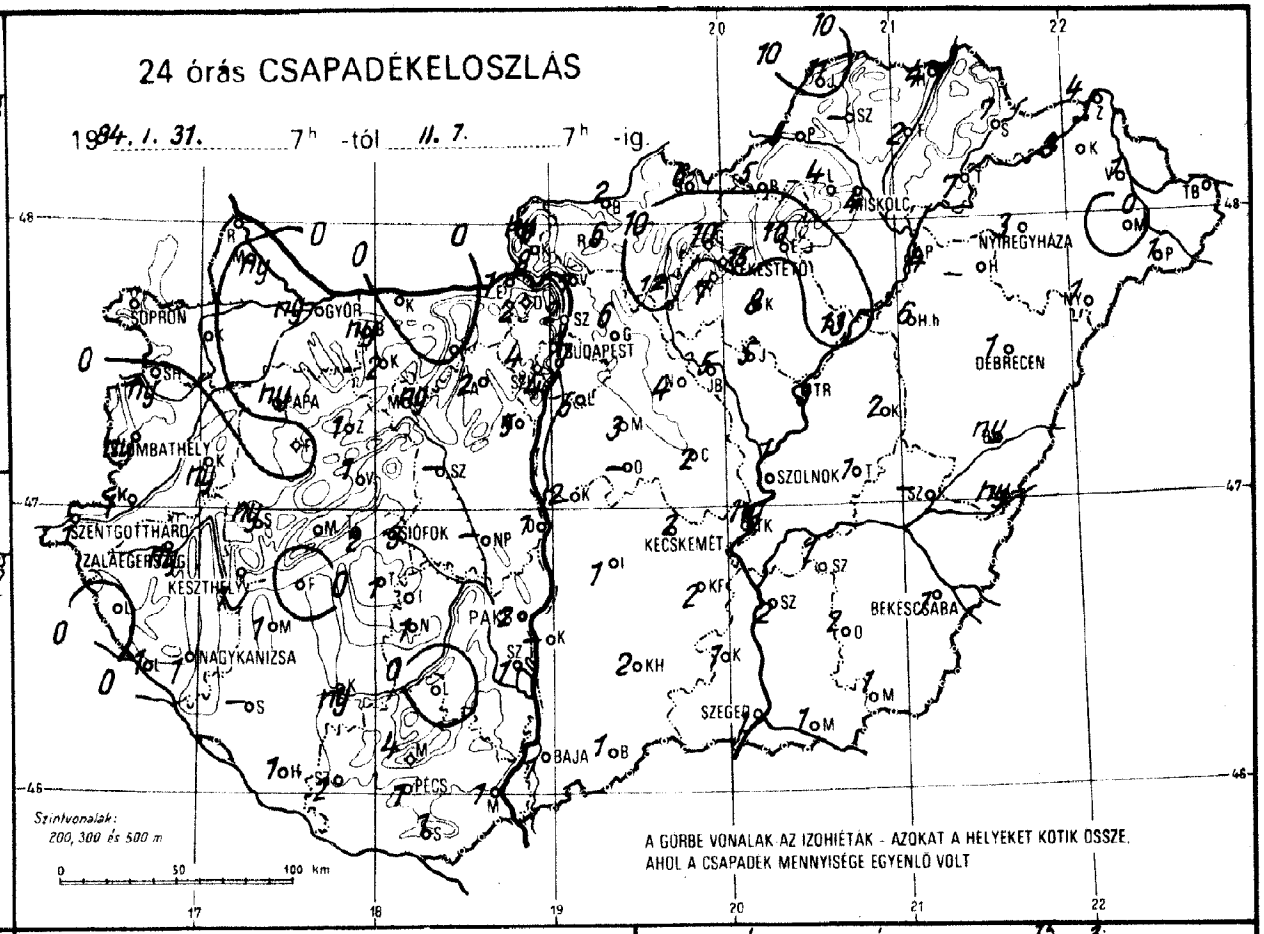
24 órás CSAPADÉKELOSZLÁS
1984. I. 31. 7h -tól II. 7. 7h -ig.
SOPRON
GYŐR
BUDAPEST
MISKOLC
NYÍREGYHÁZA
DEBRECEN
SZOLNOK
KECSKEMÉT
BÉKÉSCSABA
SZEGED
BAJA
PÉCS
PAKS
SIÓFOK
SZENTGOTTHÁRD
ZALAEGERSZEG
KESZTHELY
NAGYKANIZSA
SZOMBATHELY
Szintvonalak:
200, 300 és 500 m
A GÖRBE VONALAK AZ IZOHIÉTÁK - AZOKAT A HELYEKET KÖTIK ÖSSZE,
AHOL A CSAPADÉK MENNYISÉGE EGYENLŐ VOLT

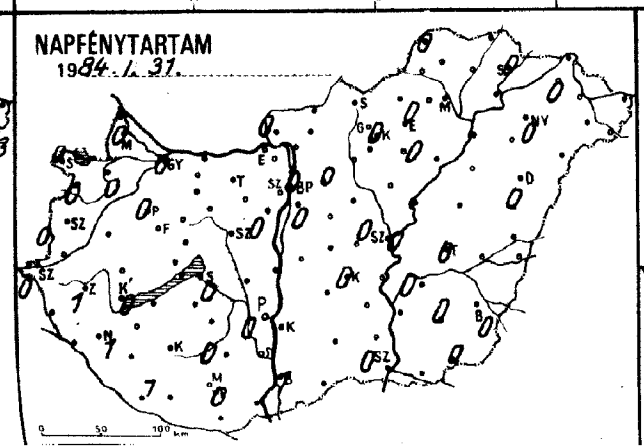
NAPFÉNYTARTAM
1984. I. 31.

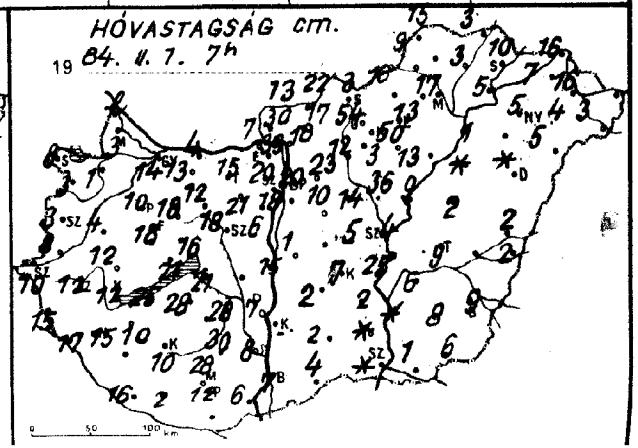
HÓVASTAGSÁG cm.
1984. II. 7. 7h

1984. II. 1. 07h-ig az utolsó 24 óra adatai						Előző nap napos órái
állomás	csapadék (mm)	Hó cm	max. hőmérséklet	min. hőmérséklet	rad. min.	
Győr	ny * ≡	14	2	1	0	0
Kapuvár	. ≡	1	2	-2	-4	0
Mosonmagyaróvár	ny , =	3	2	0	-1	0
Rajka	.	1ep.	0	0	-1	
Sopron	. ≡	8	-1	-3	-7	0
Sopronhorpács	ny * ⊔	3	1	-3	-9	0
Káld	ny v	4	1	-1	-1	
Körmend	1 * ≡	8	2	-3	-4	
Szentgotthárd	1 * ≡	10	1	-3	-3	0
Szombathely	ny * =	3	1	-6	-6	0
Lenti	. ≡	15	3	-4	-5	
Letenye	1 *	17	-0	-2	-5	
Nagykanizsa	1 * ≡	15	2	-4	-5	1
Zalaegerszeg	ny * =	12	3	-3	-4	1
Farkasgyepű	.	18	2	-2	-6	
Keszthely	1 * ≡	12	2	-4	-6	0
Mencshely	–	–	–	–	–	–
Pápa	ny * ≡	10	3	-1	-4	0
Sümeg	ny * ≡	12	3	-2	-4	
Tihany	2 * ≡	21	1	-1	-4	
Veszprém	1 * v	16	1	-2	-2	
Zirc	1 * ≡	18	0	-5	-6	
Fonyód	. ≡	25	3	-1	-3	
Homokszt. György	1 , =	16	2	0	-1	1
Kaposvár	ny	10	2	-1	-2	
Marcali	1 * =	10	4	0	-2	
Siófok	3 * ≡	21	2	-1	-3	0
Somogyszob	–	–	–	–	–	
Tab	1 ≡	28	3	-1	-1	
Bábolna	ny * =	13	1	-1	-1	
Esztergom	1 * ≡	7	2	1	-1	
Kisbér	2 * ≡	12	2	-1	-2	
Komárom	. =	4	2	1	-1	
Tatabánya	.	15	1	-1	-1	
Alcsútdoboz	2 * ≡	21	1	1	-0	
Dunaújváros	1 *	15	2	0	-3	
Martonvásár	5 * ⊔	6	1	-0	-0	0
Mór	ny * ≡	18	1	-3	-6	
Nagyhörcsökp.	–	–	–	–	–	
Szabadbattyán	–	–	–	–	–	
Iregszemcse	1 * =	28	3	-2	-6	0
Lengyel	.	30	2	2	-1	
Paks	2 * ≡	7	1	1	0	0
Szekszárd	1 , =	8	0	0	-0	
Árpádtető	4 * =	28	0	0	-2	
Mohács	1 =	6	4	1	0	
Pécs	1 v	12	1	0	-0	0
Siklós	1	–	4	1	-1	
Szigetvár	2 * ≡	2	2	0	-1	
Budaörs	4 * ≡	18	1	0	0	
Bp. Lőrinc	5 * ≡	15	0	0	0	0
Bp. Met. Int.	7 * =	20	2	1	-0	0
Bp. Szab. hegy	4 * v	20	-2	-2	-2	
Cegléd	2 * =	5	3	-1	-3	0
Dobogókő	2 * ≡	39	-3	-3	-4	
Gödöllő	6 * ≡	23	-0	-0	-1	0
Királyrét	8 * ≡	30	-1	-1	-1	
Monor	3 *	10	2	-1	-2	
Nagykáta	4 * ≡	14	1	-1	-2	
Szentendre	2 =	–	1	0	0	

1984. II. 1. 07h-ig az utolsó 24 óra adatai						Előző nap napos órái
állomás	csapadék (mm)	Hó cm	max. hőmérséklet	min. hőmérséklet	rad. min.	
Vác	7 * ≡	18	1	1	0	
Vámosmikola	ny =	13	2	0	-0	0
Baja	1 * ≡	7	2	1	-0	1
Bácsalmás	1 * =	4	3	1	-1	
Izsák	1 * =	2	2	-0	-0	
Kalocsa	–	–	–	–	–	–
Kecskemét	2 * ≡	7	1	1	-2	0
Kiskunfélegyháza	2 *	2	3	1	0	
Kiskunhalas	2 * =	2	3	1	-1	
Kunszentmiklós	2 * v	1	1	-2	-3	
Tiszakécske	ny	25	1	1	-1	
Balassagyarmat	2 * =	22	1	0	0	
Romhány	6 *	17	0	0	0	
Salgótarján	6 *	3	1	1	1	
Eger	10 * ≡	13	1	-1	-1	0
Galyatető	10 * ≡	54	-4	-6	-6	
Gyöngyös	7 *	3	0	0	-0	
Kékestető	15 * ≡	50	-4	-5	-5	0
Kompolt	8 *	13	0	0	0	0
Lőrinci	12 * =	12	1	–	–	
Poroszló	13 *	–	1	1	0	
Jászapáti	5 * =	6	1	0	-1	
Jászberény	5 * ≡	3	1	-0	-3	
Karcag	2 * =	2	2	2	0	
Szolnok	1 * =	4	2	1	-0	0
Tiszaroff	3 =	9	2	1	0	
Túrkeve	1 =	9	2	1	-1	0
Kistelek	1 * =	folt	2	-0	-1	
Makó	1	1	3	1	1	
Szeged	1 * ≡	folt	2	1	1	0
Szentes	2	folt	2	2	0	
Borsodnádasd	5 *	16	1	1	1	
Füged	2 =	3	1	0	-1	
Hidasnémeti	4 * =	3	1	1	-0	
Jósvafő	11 * ≡	15	-1	-1	-1	0
Lillafüred	4 * ≡	17	1	1	0	
Miskolc	4 * =	5	1	0	-0	–
Putnok	5 * ≡	9	2	0	-0	
Sárospatak	7 * ≡	10	1	-0	-2	0
Szendrőlád	–	–	–	–	–	
Tokaj	7 * ≡	5	1	0	0	
Kisvárda	3 * =	7	2	0	0	0
Mátészalka	. ≡	4	2	-1	-1	
Nyíregyháza	3 * ≡	5	2	1	0	0
Nyírlugos	1 * ⊔	5	3	-0	-1	
Pátyod	1 * ≡	3	3	-2	-3	
Tiszabecs	–	–	–	–	–	
Vásárosnamény	1 * =	16	3	1	-1	
Záhony	4 *	16	2	0	-1	
Berettyóújfalu	ny	2	3	2	1	
Debrecen	1 * ≡	folt	4	1	-0	0
Hajdúdorog	–	–	–	–	–	
Hortobágy	6 =	folt	1	0	-1	
Körösszakál	ny ,	2	2	0	0	
Polgár	4 * =	1	2	0	0	
Békéscsaba	1 ≡	9	2	1	1	0
Mezőhegyes	1 ≡	6	3	1	0	0
Orosháza	2	8	2	1	1	0
Szarvas	1 * =	6	2	1	0	0
Szeghalom	–	–	–	–	–	

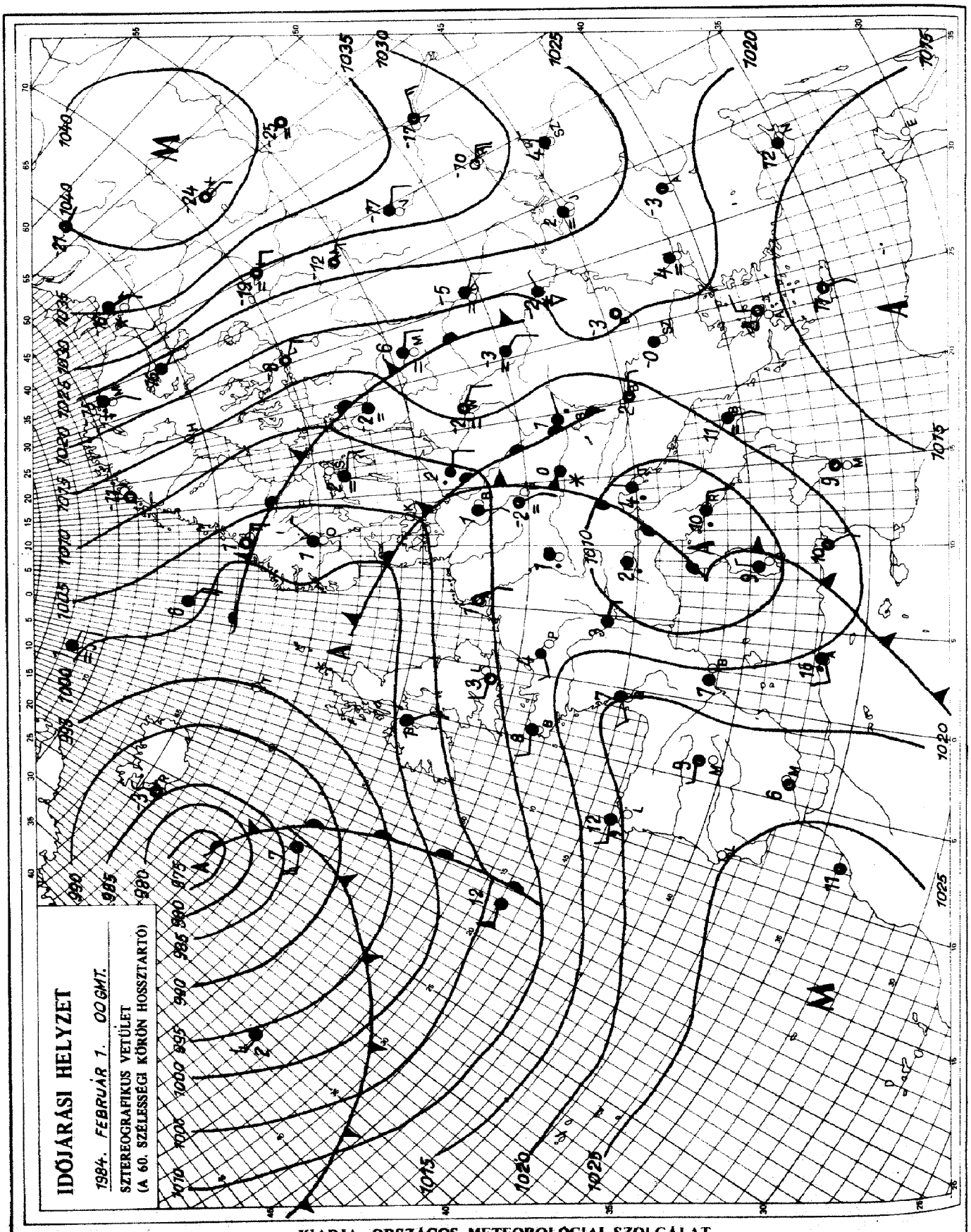

KIADJA: ORSZÁGOS METEOROLÓGIAI SZOLGÁLAT
Készíti: Központi Előrejelző Intézet Analízis- és Rövidtávú Prognózis Központja – T.: 273-018
Megjelenik naponként
Évi előfizetési díja: 1760,- Ft. – Megrendelhető: 1024 Budapest, II., Kitaibel Pál u. 1. – T.: 353-500
Kiadásért felel: az OMSZ elnöke – Szerkesztésért felel: a KEI igazgatója

Jelmagyarázat a havi mellékletben

IDŐJÁRÁSI NAPIJELENTÉS

ЕЖЕДНЕВНЫЙ МЕТЕОРОЛОГИЧЕСКИЙ БЮЛЛЕТЕНЬ · DAILY WEATHER REPORT
BULLETIN QUOTIDIEN DE TEMPS · TÄGLICHER WETTERBERICHT

97. évfolyam 033. szám + Budapest + 1984. február 2. csütörtök

Az időjárási helyzet és a várható időjárás:

A Skandináv-félszigeten hideg az idő, elszórtan havazik. Még hidegebb van a Szovjetunió területének nagy részén, ott a napsütés ellenére is csak kevés helyen emelkedik a hőmérséklet -10 fok fölé. Szárazföldünk többi részén a február elejéhez képest enyhe idő van. Az Atlanti-óceán fölött szinte naponta keletkeznek légörvények, melyek eljutva a kontinens középső területéig gyakori felhősödést és csapadékot is okoznak. Ma reggel a Német-Lengyel alföldön, az Alpok és a Kárpátok vidékén, valamint a Balkán-félszigeten volt többnyire borult idő, és sokfelé eső, helyenként havazás. A tőlünk nyugatra levő felhőzet lassan közeledik ugyan, de gyengül is, ezért jelentős időváltozást nem okoz.

Szerdán Magyarország nagy részén borult, többfelé párás, ködös idő volt. A déli megyékből jelentettek csak 1-5 órás napsütést. Ma reggel 7 óráig a Dunántúlon sok helyen, illetve az Északi-hegységben helyenként csapadék hullott. Ennek mennyisége általában nem volt számottevő, csapadéknyom és 2 mm között, azonban Sárospatakról 7, Sopronból, ahol több órán át erősen havazott, 14 mm-t jelentettek. A hőmérséklet csúcsértéke -1 és +7 fok között alakult. Ma hajnalra általában +2 és -3 fok közé hűlt le a levegő, csak a Bükkben fordult elő ennél kissé hidegebb. Délelőtt többnyire borult, párás, néhol ködös idő volt. A Dél-Alföldről kisebb esőt, az Északi-hegységből hózáport jelentettek. A hőmérséklet 11 órakor 0 és +3 fok között volt.

Ma 12 órakor Budapesten 3 fokot mértek, a tengerszintre átszámitott légnyomás 1011 mbar, alig változik.

Várható időjárás péntek estig:
Túlnyomóan felhős, erősen párás, éjszaka és reggel sokfelé, napközben elszórtan lesz ködös idő. Szórványosan várható kisebb eső, ködszitálás, a hegyekben esetleg gyönge havazás. A légmozgás mérsékelt marad.
A legalacsonyabb éjszakai hőmérséklet: +1, -4 fok között,
a legmagasabb nappali hőmérséklet pénteken általában: +5 fok körül, a tartósan ködös részeken 0 fok közelében alakul.

Németh Lajos s.k.

TÁVOLABBI KILÁTÁSOK SZOMBATTÓL-KEDDIG:

Jobbára felhős, párás, ködös idő várható. Kisebb eső, ködszitálás kialakulhat.
Legalacsonyabb hajnali hőmérséklet -4, +1 fok között várható,
legmagasabb nappali hőmérséklet 0, +5 fok között lesz.
Jelentős mennyiségü /legalább 5 mm napi/ csapadék az ország területének 10 százalékán várható.

KÖZÉPTÁVÚ ELŐREJELZŐ OSZTÁLY

A hőmérséklet napi középértéke és eltérése a 100 évi átlagtól /Budapest belterületén/:

1984. II. 1.	2,3°C	+2,6°C

1871 óta ezen a napon Budapesten előfordult

legmagasabb hőmérséklet:	15,2°C /1944/,
legalacsonyabb hőmérséklet:	-18,6°C /1947/.

84.050.

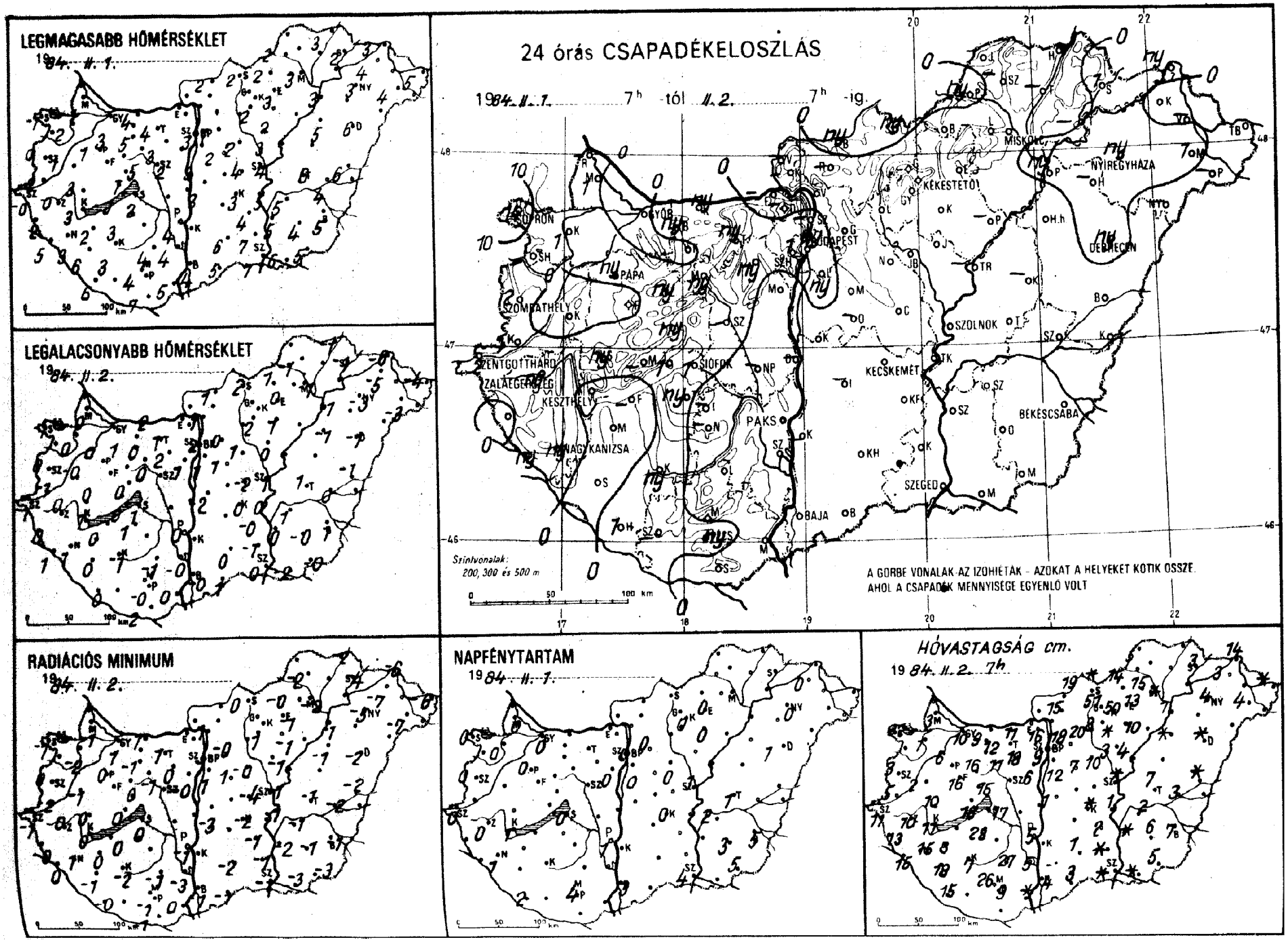
LEGMAGASABB HŐMÉRSÉKLET
1984. II. 1.
LEGALACSONYABB HŐMÉRSÉKLET
1984. II. 2.
RADIÁCIÓS MINIMUM
1984. II. 2.
NAPFÉNYTARTAM
1984. II. 1.
24 órás CSAPADÉKELOSZLÁS
1984. II. 1. 7h -tól II. 2. 7h -ig.
SOPRON
GYŐR
PAPA
SZOMBATHELY
SZENTGOTTHÁRD
ZALAEGERSZEG
KESZTHELY
NAGYKANIZSA
SIÓFOK
PAKS
BAJA
BUDAPEST
KÉKESTETŐ
MISKOLC
NYÍREGYHÁZA
DEBRECEN
SZOLNOK
KECSKEMÉT
BÉKÉSCSABA
SZEGED
Szintvonalak: 200, 300 és 500 m
A GÖRBE VONALAK AZ IZOHIÉTÁK - AZOKAT A HELYEKET KÖTIK ÖSSZE, AHOL A CSAPADÉK MENNYISÉGE EGYENLŐ VOLT
HÓVASTAGSÁG cm.
1984. II. 2. 7h

1984.II.2.^{07h}-ig az utolsó 24 óra adatai						Előző nap napos órái
állomás	csapadék (mm)	Hó cm	max. hőmérséklet	min. hőmérséklet	rad. min.	
Győr	∘ ≡	10	3	1	1	0
Kapuvár	1 ❟ =	1	2	0	-2	0
Mosonmagyaróvár	1 ✱ ≡	3	1	0	-1	0
Rajka	–	–	–	–	–	
Sopron	14 ✱ ≡	22	-1	-1	-1	0
Sopronhorpács	–	–	–	–	–	–
Káld	∘ ≡	2	1	-0	-1	
Körmend	1 ✱	5	2	-1	-2	
Szentgotthárd	2 ✱ ≡	11	-0	-1	-1	0
Szombathely	2 ✱	3	0	0	0	0
Lenti	∘ ≡	13	2	0	-0	
Letenye	ny ≡	15	5	1	0	
Nagykanizsa	ny ≡	15	3	1	1	1
Zalaegerszeg	ny ✱ ≡	10	0	0	0	0
Farkasgyepű	∘ ≡	16	5	-1	-1	
Keszthely	• ≡	11	3	1	0	1
Mencshely	–	–	–	–	–	–
Pápa	ny ❟ ≡	6	1	0	0	0
Sümeg	ny ≡ ❟	10	3	0	0	
Tihany	1 ⌐	18	1	0	0	
Veszprém	ny =	15	1	0	0	
Zirc	ny ✱ =	16	3	-2	-2	
Fonyód	–	–	–	–	–	
Homokszt. György	1 ❟ =	15	6	0	-0	2
Kaposvár	ny	7	3	-1	-2	
Marcali	• =	8	2	0	0	
Siófok	1 ✱ ≡	17	2	1	0	
Somogyszob	• =	18	6	0	-1	
Tab	ny ❟	28	3	1	0	
Bábolna	ny ❟ =	9	3	2	-0	
Esztergom	–	–	–	–	–	
Kisbér	∘ ≡	12	5	0	-1	
Komárom	ny =	–	4	2	1	
Tatabánya	ny	11	4	1	1	
Alcsútdoboz	ny ❟ =	18	3	2	0	
Dunaújváros	–	–	–	–	–	
Martonvásár	∘	6	2	1	-0	0
Mór	ny ≡	11	5	0	-1	
Nagyhörcsökp.	–	–	–	–	–	
Szabadbattyán	–	–	–	–	–	
Tegszemcse	–	–	–	–	–	–
Lengyel	•	27	4	-1	-1	
Paks	∘ =	5	4	0	-1	1
Tázekszárd	• =	5	4	-0	-3	
Árpádtető	∘ ≡	26	6	-0	-2	
Mohács	• =	folt	5	0	0	
Pécs	ny ⌒	9	4	-0	-1	4
Siklós	•		7	2	-1	
Szigetvár	–	–	–	–	–	
Pudaörs	1 =	9	3	1	1	
Sp. Lőrinc	ny =	12	3	1	1	0
Sp. Met. Int.	ny =	18	3	2	1	0
Sp. Szab. hegy	1 ✱ =	16	0	-1	-3	
Cegléd	• =	3	4	-2	-4	0
Pobogókő	–	–	–	–	–	
Pódölő	• =	20	1	0	-0	0
Királyrét	–	–	–	–	–	
Monor	•	7	2	1	1	
Nagykáta	•	10	2	1	-0	
Szentendre	–		–	–	–	

1984.II.2.^{07h}-ig az utolsó 24 óra adatai						Előző nap napos órái
állomás	csapadék (mm)	Hó cm	max. hőmérséklet	min. hőmérséklet	rad. min.	
Vác	• =	15	–	1	1	
Vámosmikola	–	–	–	–	–	–
Baja	∘ =	4	4	-0	-1	3
Bácsalmás	∘	3	5	1	-1	
Izsák	–	–	–	–	–	
Kalocsa	–	–	–	–	–	–
Kecskemét	• =	folt	3	0	-2	0
Kiskunfélegyháza	∘	2	4	-0	-1	
Kiskunhalas	• ⌴	1	6	0	-2	
Kunszentmiklós	∘ =	1	3	-2	-3	
Tiszakécske	∘	1	5	0	-1	
Balassagyarmat	ny =	19	2	1	0	
Romhány	–	–	–	–	–	
Salgótarján	ny ✱ ∀	folt	2	2	1	
Eger	∘ =	13	3	0	-1	0
Galyatető	•	51	0	-2	-2	
Gyöngyös	•	folt	2	2	1	
Kékestető	• ∀	50	1	-3	-4	0
Kompolt	•	10	2	1	-1	0
Lőrinci	•	8	2	1	1	
Poroszló	–	–	–	–	–	
Jászapáti	• =	4	3	0	-1	
Jászberény	• =	3	2	1	-0	
Karcag	–	–	–	–	–	
Szolnok	• =	folt	4	1	-1	1
Tiszaroff	–	–	–	–	–	
Túrkeve	• =	7	6	1	-1	1
Kistelek	•	folt	7	-1	-1	
Makó	•	folt	6	-2	-3	
Szeged	• =	folt	7	0	-1	4
Szentes	•	folt	5	0	-2	
Borsodnádasd	•	14	2	1	-0	
Fügöd	–	–	–	–	–	
Hidasnémeti	• =	–	3	-1	-2	
Jósvafő	–	–	–	–	–	–
Lillafüred	∘ ≡	15	2	1	-1	
Miskolc	• =	folt	3	-1	-2	–
Putnok	ny ≡ ❟	5	2	-1	-2	
Sárospatak	1 ✱ ⌴	3	2	-1	-4	–
Szendrőlád	–	–	–	–	–	
Tokaj	–	–	–	–	–	
Kisvárda	• ∨	3	4	-5	-7	0
Mátészalka	1 ✱ ∨	4	4	-3	-4	
Nyíregyháza	ny ✱ =	4	3	-3	-5	0
Nyírlugos	–	–	–	–	–	
Pátyod	–	–	–	–	–	
Tiszabecs	• =	folt	5	-4	-6	
Vásárosnamény	–	–	–	–	–	
Záhony	ny ✱ ∨	14	3	-6	-6	
Berettyóújfalu	•	folt	6	-1	-2	
Debrecen	ny =	folt	6	-1	-2	1
Hajdúdorog	–	–	–	–	–	
Hortobágy	• =	folt	5	-1	-1	
Körösszakál	–	–	–	–	–	
Polgár	ny ❟ =	1	3	-1	-1	
Békéscsaba	•	7	5	1	-1	5
Mezőhegyes	•	5	5	-0	-3	5
Orosháza	•	6	4	-0	-1	3
Szarvas	• =	2	5	1	-1	2
Széghalom	• =	3	4	0	-2	

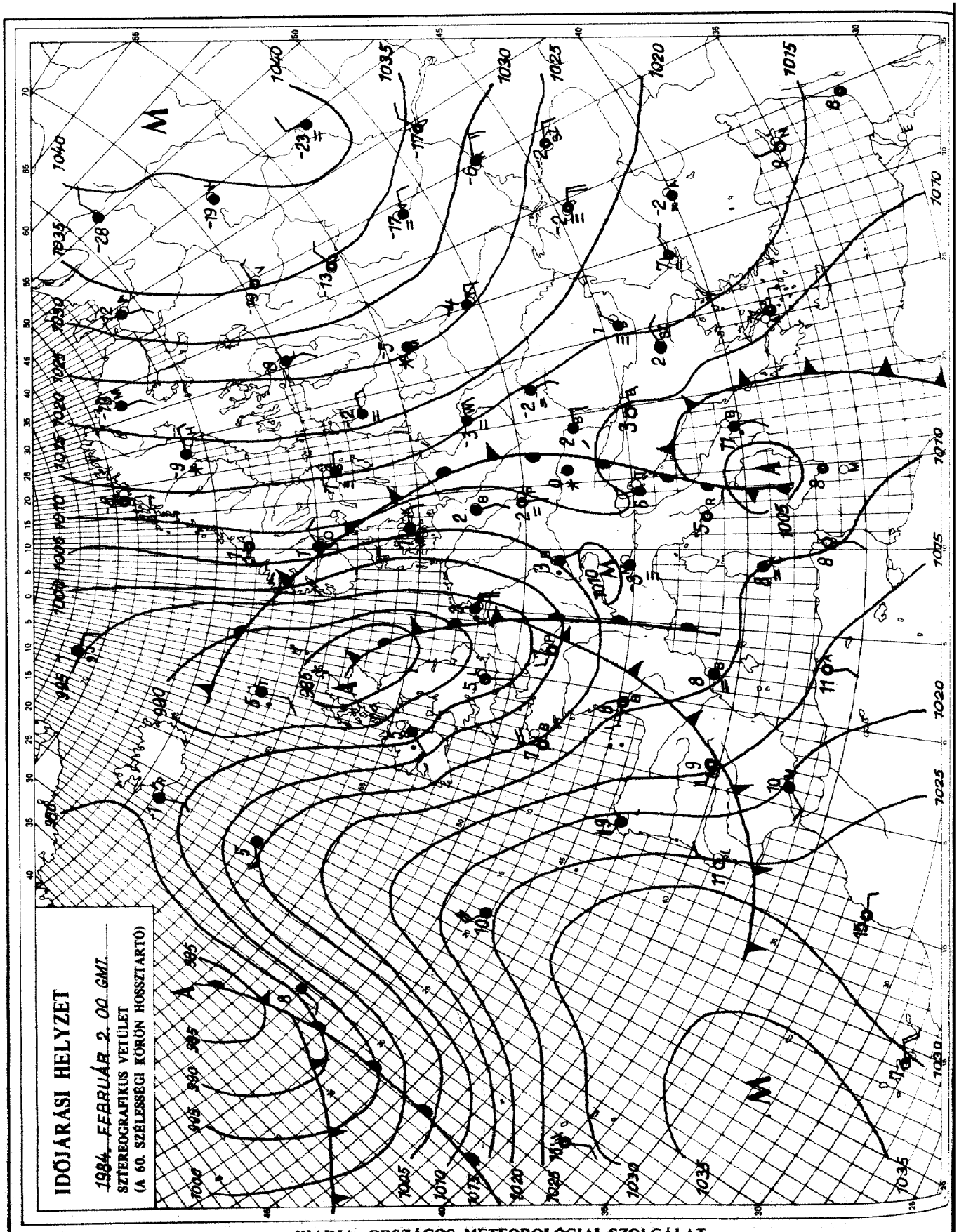

KIADJA: ORSZÁGOS METEOROLÓGIAI SZOLGÁLAT
Készíti: Központi Előrejelző Intézet Analízis- és Rövidtávú Prognózis Központja – T.: 273-018
Megjelenik naponként
Évi előfizetési díja: 1760,- Ft. – Megrendelhető: 1024 Budapest, II., Kitaibel Pál u. 1. – T.: 353-500
Kiadásért felel: az OMSZ elnöke – Szerkesztésért felel: a KEI igazgatója

Jelmagyarázat a havi mellékletben

IDŐJÁRÁSI NAPIJELENTÉS

ЕЖЕДНЕВНЫЙ МЕТЕОРОЛОГИЧЕСКИЙ БЮЛЛЕТЕНЬ · DAILY WEATHER REPORT
· BULLETIN QUOTIDIEN DE TEMPS · TÄGLICHER WETTERBERICHT

97. évfolyam 034. szám. + Budapest + 1984. február 3. péntek

Az időjárási helyzet és a várható időjárás:

Európa nyugati és déli vidékein ciklonok alakitják az időjárást. Ezeken a területeken erősen felhős, ill. borult az ég. Sokfelé hullik csapadék, többnyire eső, havas eső, havazást csak a magasabb hegyekből jelentenek. Délnyugat-Európában, valamint a kontinens keleti, északkeleti részén anticiklon található. Párás, sokfelé ködös az idő. A Szovjetunió európai területén hideg tél van. Péntek hajnalra pl. többhelyen -20, néhol -25 fok alá csökkent a hőmérséklet. Közép-Európa időjárását a nyugat-délnyugat felől érkező enyhe, nagy nedvességtartalmú léghullámok irányitják.

Hazánkban csütörtökön csupán a Duna-Tisza-közén és az északnyugati határvidékén sütött ki rövid időre a nap, másutt borult maradt az ég. Egy-két helyen a köd tartósan megvolt, éjszaka pedig többfelé képződött újabb köd. A legmagasabb nappali hőmérséklet: 1 és 7 fok között alakult. Péntek hajnalra -1, +3 fokig hült csak le a levegő. Reggel 7 óráig elszórtan volt ködszitálás, kisebb eső. 11 órakor 1 és 6 fok között váltakozott a hőmérséklet.

Ma 12 órakor Budapesten a hőmérséklet 3 fok, a tengerszintre átszámitott légnyomás 1020 mbar, alig változik.

Várható időjárás szombat estig:

Folytatódik a túlnyomóan borult, párás, helyenként tartósan ködös idő.
Csupán néha csökken kissé a felhőzet.
Többfelé várható eső, a hegyekben havas eső.
Mérsékelt marad a légmozgás.
Várható legalacsonyabb éjszakai hőmérséklet: -2 és +2,
legmagasabb nappali hőmérséklet szombaton: 0 és +5 fok között alakul.

Bozóki István s.k.

A hőmérséklet napi középértéke és eltérése a 100 évi átlagtól /Budapest belterületén/:

1984. február 2.	2,9°C	+3,0°C

1871 óta ezen a napon Budapesten előfordult

legmagasabb hőmérséklet:	12,4°C /1944/,
legalacsonyabb hőmérséklet:	-14,6°C /1963/.

84.051.

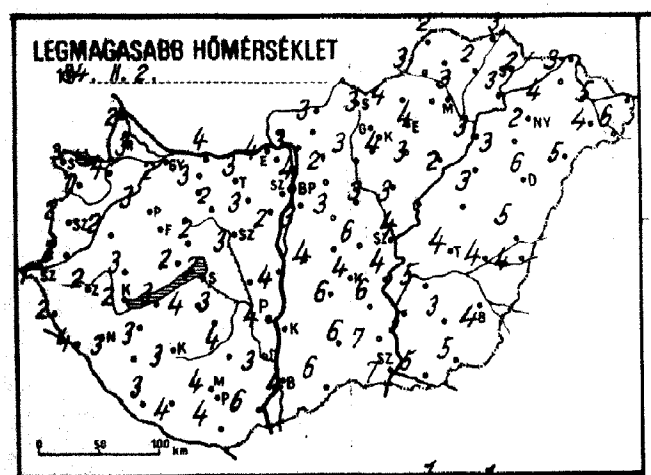
LEGMAGASABB HŐMÉRSÉKLET
1984. II. 2.

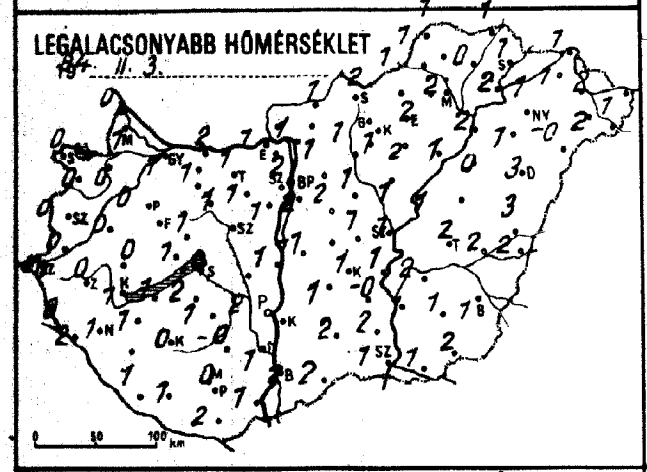
LEGALACSONYABB HŐMÉRSÉKLET
1984. II. 3.

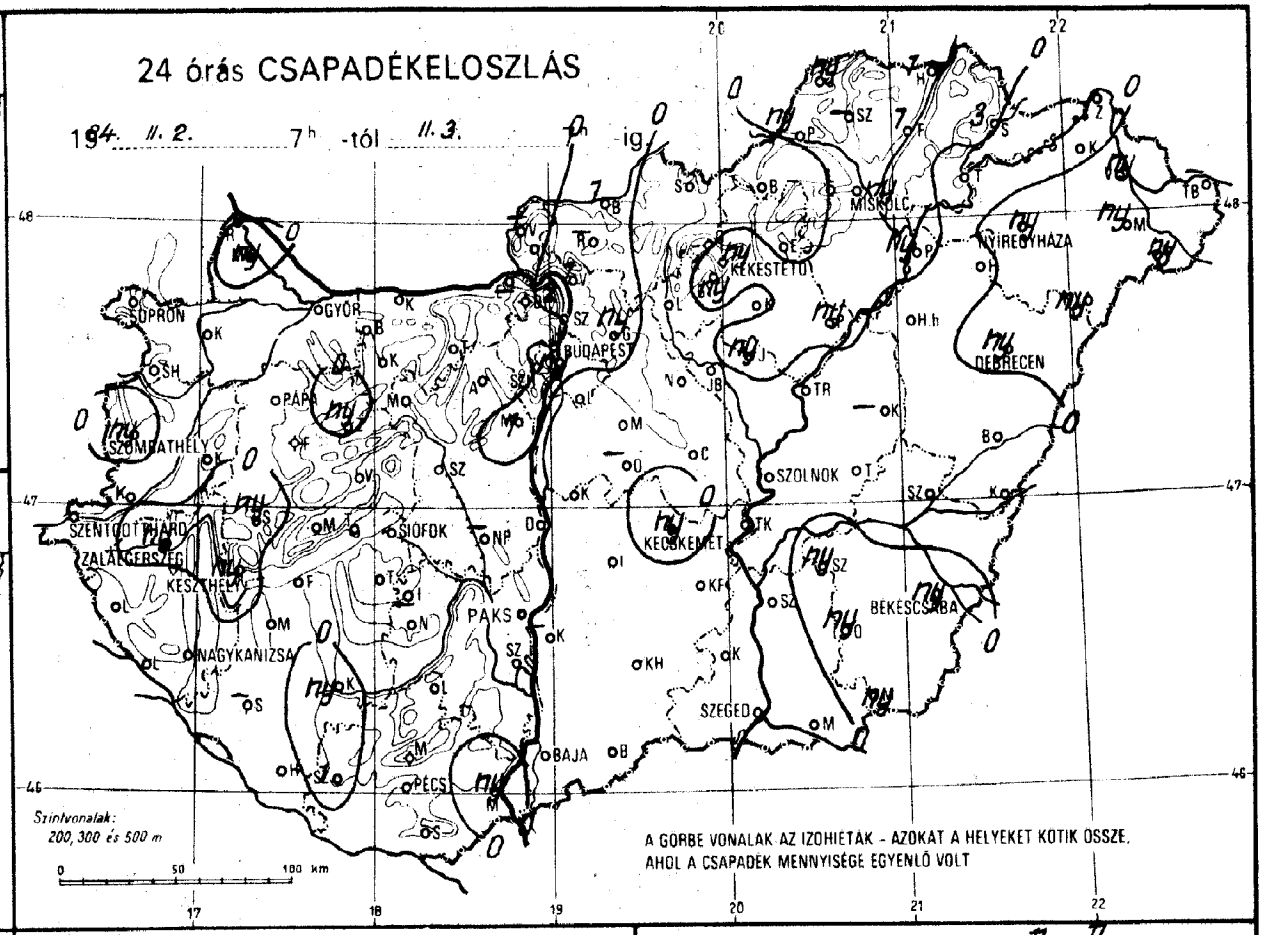
24 órás CSAPADÉKELOSZLÁS
1984. II. 2. 7h -tól II. 3. 7h -ig
SOPRON
GYŐR
BUDAPEST
MISKOLC
NYÍREGYHÁZA
KEKESTETŐ
DEBRECEN
PÁPA
SZOMBATHELY
SZOLNOK
SZENTGOTTHÁRD
ZALAEGERSZEG
KESZTHELY
SIÓFOK
KECSKEMÉT
PAKS
BÉKÉSCSABA
NAGYKANIZSA
SZEGED
BAJA
PÉCS
Szintvonalak:
200, 300 és 500 m
A GÖRBE VONALAK AZ IZOHIETÁK - AZOKAT A HELYEKET KÖTIK ÖSSZE, AHOL A CSAPADÉK MENNYISÉGE EGYENLŐ VOLT

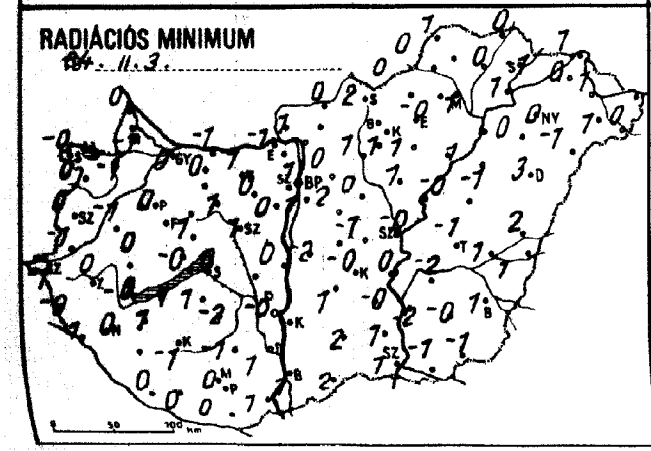
RADIÁCIÓS MINIMUM
1984. II. 3.

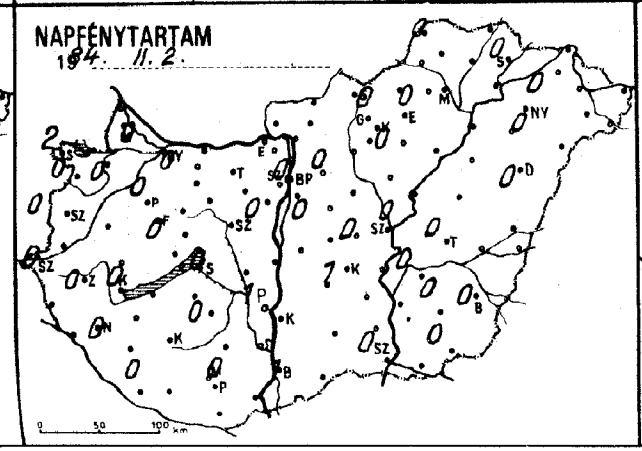
NAPFÉNYTARTAM
1984. II. 2.

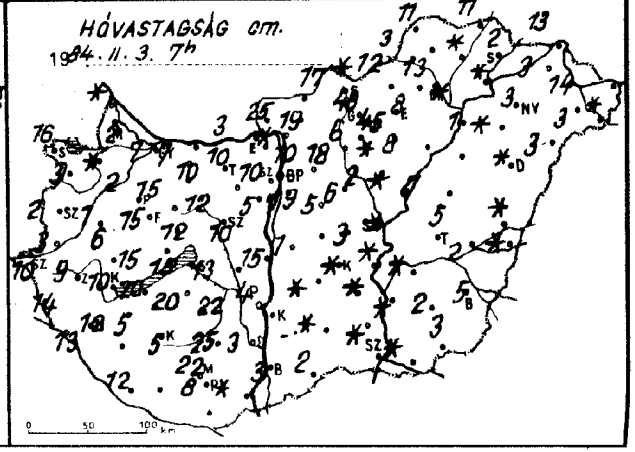
HÓVASTAGSÁG cm.
1984. II. 3. 7h

84.II.3 07 h-ig az utolsó 24 óra adatai						Előző nap napos órái
állomás	csapadék (mm)	Hó cm	max. hőmérséklet	min. hőmérséklet	rad. min.	
Győr	. ≡	7	2	1	0	0
Kapuvár	. =	folt	4	0	-1	0
Mosonmagyaróvár	ny , ≡	2	3	1	-1	0
Rajka	. =	folt	2	0	0	
Sopron	. ≡	16	3	0	-0	2
Sopronhorpács	. =	3	1	0	0	0
Káld	. ≡	1	2	-0	-1	
Körmend	. =	3	2	0	-1	
Szentgotthárd	. =	10	1	-0	-1	0
Szombathely	ny * ≡	2	2	0	0	0
Lenti	. =	14	2	0	-0	
Letenye	. =	13	4	2	1	
Nagykanizsa	. =	12	3	1	0	0
Zalaegerszeg	ny , =	9	2	0	0	0
Farkasgyepű	. =	15	3	-1	-1	
Keszthely	ny , ≡	10	2	1	-0	0
Mencshely	. =	15	1	0	-1	0
Pápa	. =	2	3	0	0	0
Sümeg	ny ≡ ,	6	3	0	0	
Tihany	. ≡	15	2	1	-0	
Veszprém	. ≡	12	2	1	1	
Zirc	ny ≡ ,	15	1	-1	-1	
Fonyód	. =	20	3	1	1	
Homokszt. györgy	. =	12	3	1	0	0
Kaposvár	ny =	5	3	0	-1	
Marcali	. =	5	3	1	1	
Siófok	. =	13	2	0	0	0
Somogyszob	–	–	–	–	–	
Tab	. ≡	20	4	2	1	
Bábolna	.	7	3	1	-1	
Esztergom	. =	3	4	1	-1	
Kisbér	. ≡	10	3	1	0	
Komárom	. =	4	4	2	-1	
Tatabánya	.	10	3	1	1	
Alcsútdoboz	. =	14	3	1	0	
Dunaújváros	.	15	4	1	0	
Martonvásár	1	5	2	1	0	0
Mór	. ≡	12	2	1	1	
Nagyhörcsökp.	–	–	–	–	–	
Szabadbattyán	. ≡	10	3	1	1	
Iregszemcse	. ≡	22	3	1	-2	0
Lengyel	. =	25	4	-0	-1	
Paks	. =	4	4	2	-0	1
Szekszárd	. =	3	3	1	1	
Árpádtető	. ≡	22	3	0	-1	
Mohács	ny ≡ ,	folt	6	1	1	
Pécs	. ≡	8	4	0	0	0
Siklós	. ≡		4	2	0	
Szigetvár	1 * ≡		4	1	0	
Budaörs	ny ≡	7	3	1	1	
Bp. Lőrinc	. =	9	3	2	1	0
Bp. Met. Int.	. ≡	10	4	2	1	0
Bp. Szab. hegy	. ≡	10	0	0	0	
Cegléd	. ≡	3	6	1	-1	0
Dobogókő	–	–	–	–	–	
Gödöllő	ny ≡	18	2	1	0	0
Királyrét	. ≡	25	2	0	-1	
Monor	.	5	3	2	2	
Nagykáta	. =	6	3	1	0	
Szentendre	2 =	folt	3	1	1	

84.II.3 07 h-ig az utolsó 24 óra adatai						Előző nap napos órái
állomás	csapadék (mm)	Hó cm	max. hőmérséklet	min. hőmérséklet	rad. min.	
Vác	1 ≡	19	3	1	1	
Vámosmikola	–	–	–	–	–	–
Baja	. ≡	3	4	2	1	1
Bácsalmás	.	2	6	2	2	
Izsák	. =	folt	6	1	1	
Kalocsa	–	–	–	–	–	–
Kecskemét	ny ≡	folt	4	1	-0	1
Kiskunfélegyháza	.	folt	6	-0	-0	
Kiskunhalas	. =	folt	6	2	2	
Kunszentmiklós	. =	1	4	-1	-2	
Tiszakécske	.	folt	4	1	0	
Balassagyarmat	1 * ≡	17	3	1	0	
Romhány	–	–	–	–	–	
Salgótarján	.	folt	3	2	2	
Eger	. =	8	4	2	-0	0
Galyatető	. ≡	48	-1	-1	-1	
Gyöngyös	ny =	folt	4	1	1	
Kékestető	ny * ≡	45	0	-1	-1	0
Kompolt	.	8	3	2	1	0
Lőrinci	. ≡	6	3	1	1	
Poroszló	ny , =	–	2	1	1	
Jászapáti	ny =	folt	3	1	1	
Jászberény	. ≡	2	3	1	-0	
Karcag	–	–	–	–	–	
Szolnok	. =	folt	4	1	-0	0
Tiszaroff	. =	7	–	1	-0	
Túrkeve	. =	5	4	2	-1	0
Kistelek	.	folt	7	2	1	
Makó	.	folt	5	1	-1	
Szeged	. ∩		7	1	1	0
Szentes	. =	folt	5	1	-2	
Borsodnádasd	. ≡	12	4	1	0	
Füged	1 ≡	folt	2	0	0	
Hidasnémeti	1 =	11	3	1	0	
Jósvafő	ny * ≡	11	2	1	1	0
Lillafüred	. ≡	13	3	1	0	
Miskolc	ny =	folt	3	2	1	–
Putnok	ny , ≡	3	3	1	0	
Sárospatak	3 =	2	2	1	-1	0
Szendrőlád	–	–	–	–	–	
Tokaj	.	folt	3	2	1	
Kisvárda	. =	3	4	1	0	0
Mátészalka	ny , ≡	3	4	2	1	
Nyíregyháza	ny =	3	2	1	0	0
Nyírlugos	ny * ≡	3	5	-0	-1	
Pátyod	ny	folt	6	1	0	
Tiszabecs	–	–	–	–	–	
Vásárosnamény	ny =	14	5	2	1	
Záhony	. =	13	3	1	1	
Berettyóújfalu	.	folt	5	3	2	
Debrecen	ny =	folt	6	3	3	0
Hajdúdorog	. =	folt	3	1	0	
Hortobágy	. =		3	0	-1	
Körösszakál	.	folt	4	2	1	
Polgár	ny =	1	3	2	1	
Békéscsaba	ny =	5	4	1	1	0
Mezőhegyes	ny ,	3	5	2	-1	0
Orosháza	ny , ≡	2	3	1	-0	0
Szarvas	ny =	folt	5	2	-2	0
Szeghalom	. =	2	4	2	1	

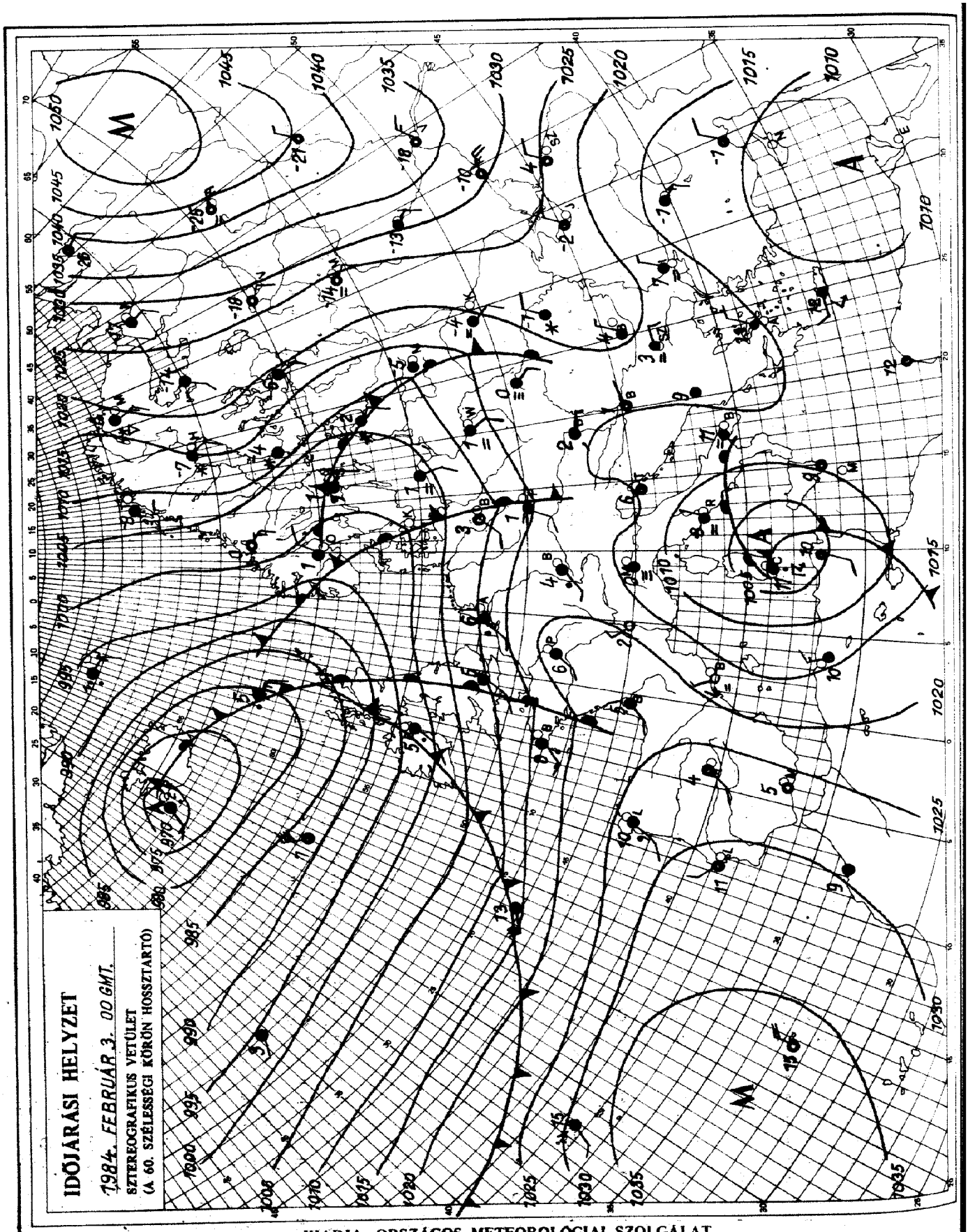

KIADJA: ORSZÁGOS METEOROLÓGIAI SZOLGÁLAT
Készíti: Központi Előrejelző Intézet Analízis- és Rövidtávú Prognózis Központja – T.: 273-018
Megjelenik naponként
Évi előfizetési díja: 1.760,- Ft. – Megrendelhető: 1024 Budapest, II., Kitaibel Pál u. 1. – T.: 353-500
Kiadásért felel: az OMSZ elnöke – Szerkesztésért felel: a KEI igazgatója

Jelmagyarázat a havi mellékletben

IDŐJÁRÁSI NAPIJELENTÉS

ЕЖЕДНЕВНЫЙ МЕТЕОРОЛОГИЧЕСКИЙ БЮЛЛЕТЕНЬ · DAILY WEATHER REPORT
BULLETIN QUOTIDIEN DE TEMPS · TÄGLICHER WETTERBERICHT

97. évfolyam 035. szám. + Budapest + 1984. február 4. szombat

Az időjárási helyzet és a várható időjárás:

A Kelet-Európai-alföld felett már napok óta magas légnyomású öv húzódik. Változóan felhős, párás, hideg és helyenként tartósan ködös az idő. A kontinens nagyobbik részén ciklonok okoznak változékony időjárást. Az óceáni eredetü - viszonylag enyhe és páradús léghullámok útját a Brit-szigeteken, a Német-Lengyel-síkságon, az Alpok vidékén, valamint a Kárpát-medencében gyakori eső, a magasabban fekvő területeken havas eső és időnként élénk szél jelzi.

Magyarországon pénteken túlnyomóan borult, párás, helyenként ködös idő volt. Többfelé esett az eső, a hegykből pedig havas esőről érkezett jelentés. A szél egész nap gyenge maradt. A szombat reggeli lehullott csapadék mennyisége északkeleten 8 és 16, az ország nagyobbik részén viszont 1 és 6 mm között volt. Pénteken a hőmérséklet csúcsértéke 2 és 6 fok között váltakozott. Szombatra virradóra pedig -1 és +4 fok között alakult a minimumhőmérséklet. Ma délelőtt a Dunántúlon helyenként felszakadozott a felhőzet. Másutt folytatódott a borult, párás idő. Szórványosan fordult elő eső, havas eső. A hőmérséklet 11 órakor az országban 2 és 7 fok között alakult.

Ma 12 órakor Budapesten a hőmérséklet 2 fok, a tengerszintre átszámitott légnyomás 1018 mbar, erősen emelkedik.

Várható időjárás vasárnap estig:

Lassanként országszerte felszakadozik, nyugaton jelentősen csökken a felhőzet, keleten, délkeleten is megszünik az esőzés és átmenetileg felszáll a köd.
A délelőtt néhány órás napsütést nyugat felől ismét erős felhősödés követi, vasárnap késő délután a nyugati megyékben már havazás, majd eső valószinü.
Az északnyugati, majd déli, délnyugati irányú szél napközben többnyire élénk lesz.
Éjszaka sokfelé képződik köd.
Várható legalacsonyabb éjszakai hőmérséklet: általában -4, +1 fok között, a délnyugati országrészben -5, -8 fok között, legmagasabb nappali hőmérséklet vasárnap: 1, 6 fok között alakul.

Török Dénes s.k.

A hőmérséklet nai középértéke és eltérése a 100 évi átlagtól /Budapest belterületén/:

1984. II. 3.	3,4°C	+3,5°C

1871 óta ezen a napon Budapesten előfordult

legmagasabb hőmérséklet:	12,9°C /1944/,
legalacsonyabb hőmérséklet:	-17,6°C /1929/.

84.052.

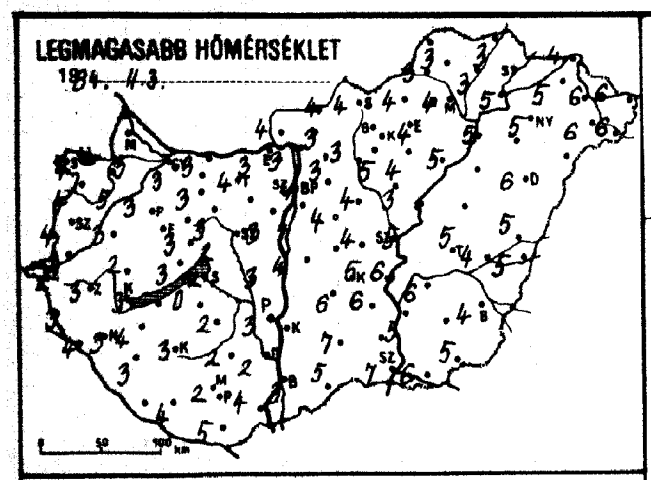
LEGMAGASABB HŐMÉRSÉKLET
1984. II. 3.

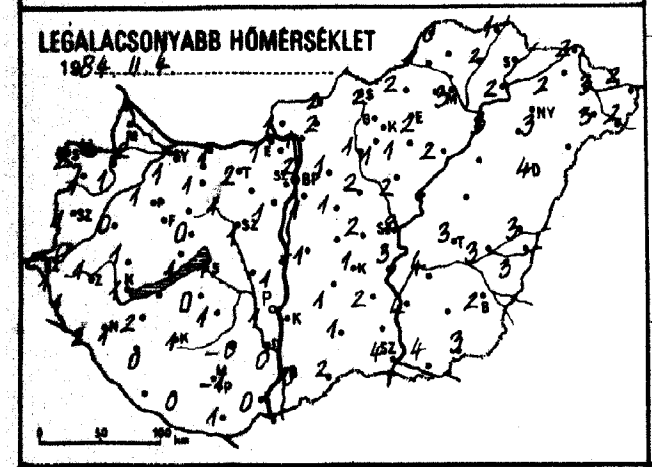
LEGALACSONYABB HŐMÉRSÉKLET
1984. II. 4.

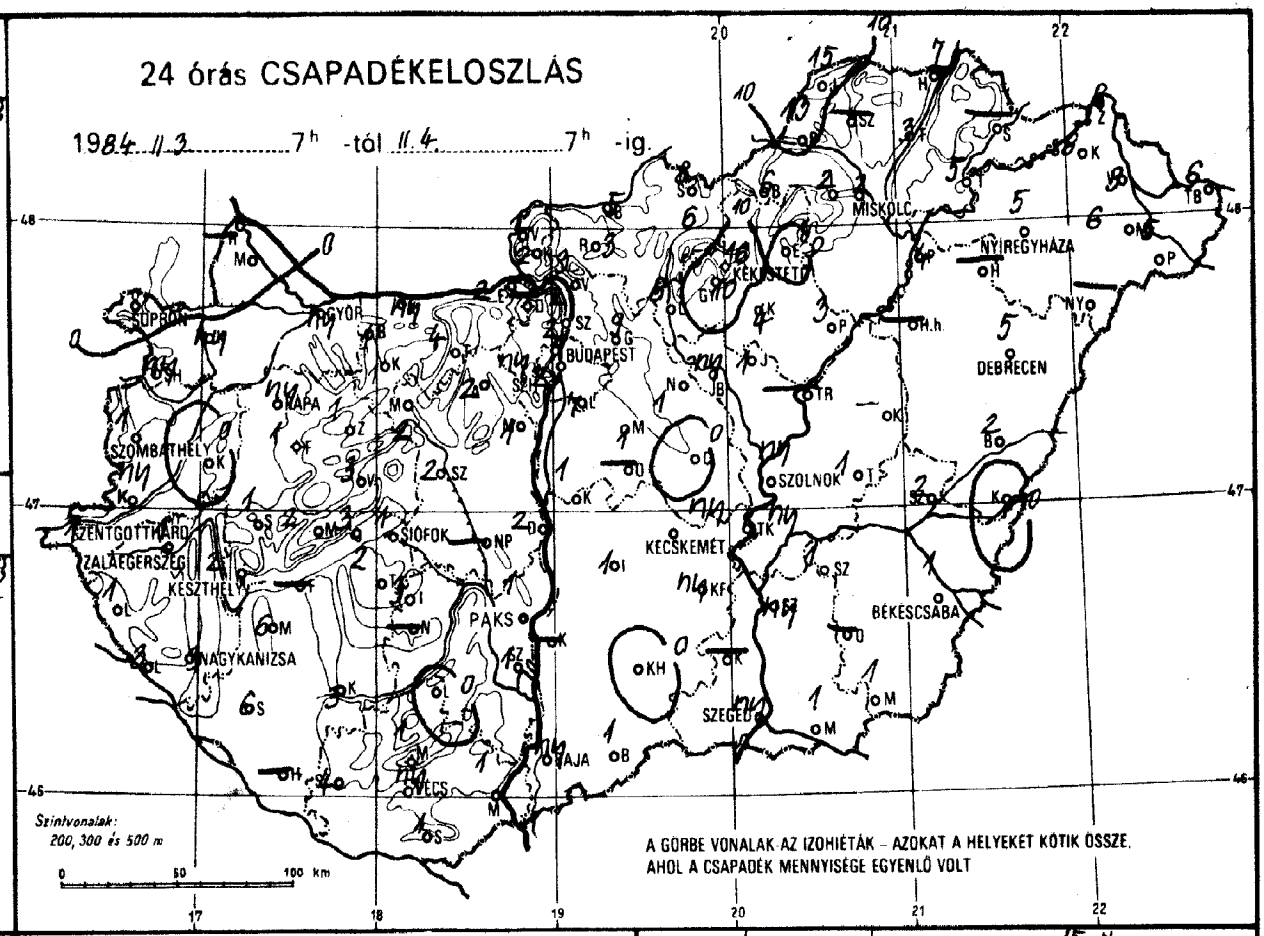
24 órás CSAPADÉKELOSZLÁS
1984. II. 3. 7h -tól II. 4. 7h -ig.
SOPRON
GYŐR
BUDAPEST
MISKOLC
NYÍREGYHÁZA
DEBRECEN
SZOMBATHELY
SZENTGOTTHÁRD
ZALAEGERSZEG
KESZTHELY
SIÓFOK
PAKS
NAGYKANIZSA
SZOLNOK
KECSKEMÉT
BÉKÉSCSABA
SZEGED
PÉCS
Szintvonalak:
200, 300 és 500 m
A GÖRBE VONALAK AZ IZOHIÉTÁK – AZOKAT A HELYEKET KÖTIK ÖSSZE, AHOL A CSAPADÉK MENNYISÉGE EGYENLŐ VOLT

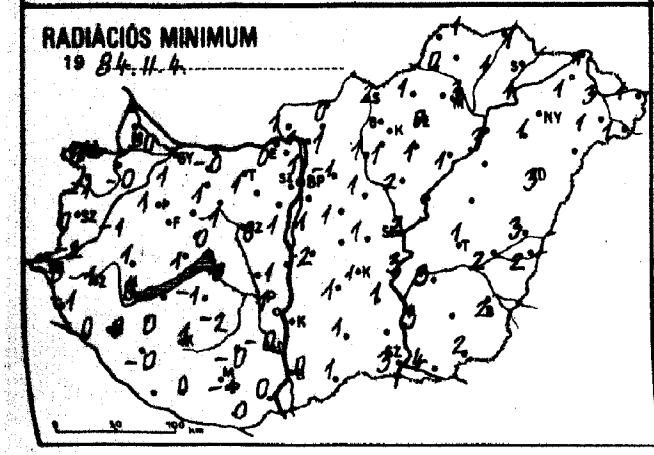
RADIÁCIÓS MINIMUM
1984. II. 4.

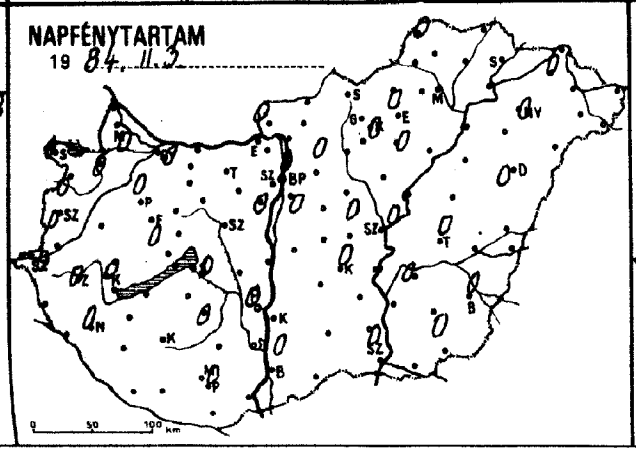
NAPFÉNYTARTAM
1984. II. 3.

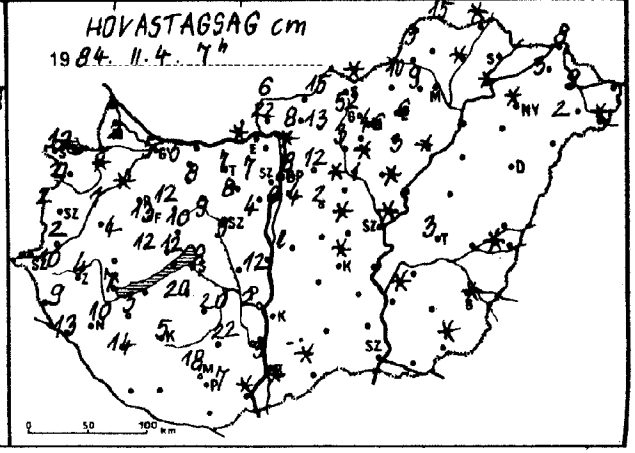
HÓVASTAGSÁG cm
1984. II. 4. 7h

1984. II. 4. 07 h-ig az utolsó 24 óra adatai						Előző nap napos órái
állomás	csapadék (mm)	Hó cm	max. hőmérséklet	min. hőmérséklet	rad. min.	
Győr	ny =	5	3	1	1	0
Kapuvár	ny =	folt	5	1	-0	0
Mosonmagyaróvár	• =	2	3	2	-0	0
Rajka	–	–	–	–	–	
Sopron	• =	12	4	2	0	1
Sopronhorpács	ny =	2	4	1	-1	0
Káld	•	1	3	0	-1	
Körmend	ny ⁹	2	3	0	-2	
Szentgotthárd	1 =	10	2	1	-0	0
Szombathely	1 =	2	4	1	0	0
Lenti	1 =	9	3	1	-1	
Letenye	3 ≡	13	4	2	0	
Nagykanizsa	3 ≡	10	3	1	0	0
Zalaegerszeg	1 ≡	4	3	1	1	0
Farkasgyepű	1 ≡	13	4	-0	-1	
Keszthely	2 ≡	7	3	1	0	0
Mencshely	2 ≡	12	2	-0	-0	0
Pápa	ny =	folt	3	1	1	
Sümeg	1 =	4	2	1	1	
Tihany	3 ≡	12	3	1	1	
Veszprém	3 ≡	10	3	0	0	
Zirc	1 =	12	3	-0	-1	
Fonyód	–		–	–	–	
Homokszt. György	–		–	–	–	–
Kaposvár	3	5	3	1	1	
Marcali	6 =	3	4	2	0	
Siófok	1 ≡	8	2	1	0	0
Somogyszob	6	14	3	0	-0	
Tab	2 ≡	20	0	0	-1	
Bábolna	1 ⁹ =	5	2	1	0	
Esztergom	2 =	folt	3	1	0	
Kisbér	1 ⁹ ≡	8	3	1	1	
Komárom	ny =		3	1	-0	
Tatabánya	4	7	4	2	1	
Alcsútdoboz	2 * ≡	8	3	1	0	
Dunaújváros	2	12	3	1	1	
Martonvásár	1 *	4	3	1	1	0
Mór	2 ≡	9	3	1	1	
Nagyhörcsökp.	–		–	–	–	
Szabadbattyán	2 =	9	2	1	0	
Iregszemcse	3 =	20	2	1	-2	0
Lengyel	•	22	2	-0	-0	
Paks	1 = ⁹	2	3	1	1	0
Szekszárd	1 ⁹ =	3	2	0	-0	
Árpádtető	1 =	18	1	-0	-1	
Mohács	1 ≡ ⁹	folt	4	0	0	
Pécs	ny = ⁹	7	2	-1	-1	0
Siklós	1 =		5	1	0	
Szigetvár	4 * ≡		4	0	0	
Budaörs	2 ≡	6	4	1	1	
Bp. Lőrinc	7 ≡	4	4	1	1	0
Bp. Met. Int.	2 =	8	4	2	1	0
Bp. Szab. hegy	ny ≡ ⁹	7	2	-1	-1	
Cegléd	• =	folt	4	2	1	0
Dobogókő	–	–	–	–	–	
Gödöllő	9 ≡	12	3	1	-1	0
Királyrét	2 ≡ ⁹	22	4	0	-1	
Monor	1 ≡	2	4	1	1	
Nagykáta	1 ≡	folt	4	2	1	
Szentendre	2 =	folt	3	2	1	

1984. II. 4. 07 h-ig az utolsó 24 óra adatai						Előző nap napos órái
állomás	csapadék (mm)	Hó cm	max. hőmérséklet	min. hőmérséklet	rad. min.	
Vác	3 ≡	8	3	1	1	
Vámosmikola	1 =	6	4	1	1	0
Baja	ny ⊔	folt	3	0	0	0
Bácsalmás	1 =	folt	5	2	1	
Izsák	1 =		6	1	1	
Kalocsa	–		–	–	–	–
Kecskemét	ny ≡	folt	5	1	1	0
Kiskunfélegyháza	ny		6	2	1	
Kiskunhalas	• ≡		7	1	1	
Kunszentmiklós	1 *	lep.	4	-1	-2	
Tiszakécske	ny ≡		6	3	3	
Balassagyarmat	5 ≡	15	4	2	0	
Romhány	3 =	13	3	2	1	
Salgótarján	8 ≡	folt	4	2	2	
Eger	• ≡	6	4	2	0	0
Galyatető	6 * ≡	52	0	-3	-4	
Gyöngyös	10 ≡	folt	5	1	1	
Kékestető	16 • * *	46	1	-3	-3	0
Kompolt	4 =	3	4	1	1	0
Lőrinci	8 ≡	3	3	1	1	
Poroszló	3 ≡	folt	5	2	1	
Jászapáti	1 =	folt	3	2	2	
Jászberény	ny =	1	5	2	0	
Karcag	–		–	–	–	
Szolnok	ny ≡	folt	5	2	2	0
Tiszaroff	–		–	–	–	
Túrkeve	1 =	3	5	3	1	0
Kistelek	–		–	–	–	
Makó	1		6	4	4	
Szeged	ny		7	4	3	0
Szentes	ny =	folt	5	4	3	
Borsodnádasd	6 ▽	10	4	2	1	
Füged	3 =	folt	3	2	1	
Hidasnémeti	7 ≡	folt	3	1	1	
Jósvafő	15 * ≡	15	3	0	-1	0
Lillafüred	2 ≡	9	5	1	1	
Miskolc	2 =		4	3	3	–
Putnok	13 ≡	3	3	1	0	
Sárospatak	–		–	–	–	–
Szendrőlád	–		–	–	–	
Tokaj	5 ≡	folt	5	2	1	
Kisvárda	8 =	3	5	2	1	0
Mátészalka	6 ≡	2	6	3	1	
Nyíregyháza	5 ≡	folt	5	3	1	0
Nyírlugos	–		–	–	–	
Pátyod	5 ÷ ≡	folt	6	2	1	
Tiszabecs	6 =		6	2	1	
Vásárosnamény	9 ≡	9	6	3	3	
Záhony	8 =	8	4	2	1	
Berettyóújfalu	2		5	3	3	
Debrecen	5 ≡		6	4	3	0
Hajdúdorog	–		–	–	–	
Hortobágy	–		–	–	–	
Körösszakál	•	folt	5	3	2	
Polgár	4 =		5	3	3	
Békéscsaba	1 =	folt	4	2	2	0
Mezőhegyes	1 ⁹	folt	5	3	2	0
Orosháza	–		–	–	–	–
Szarvas	1 =		6	4	3	0
Szeghalom	2 =		4	3	2	

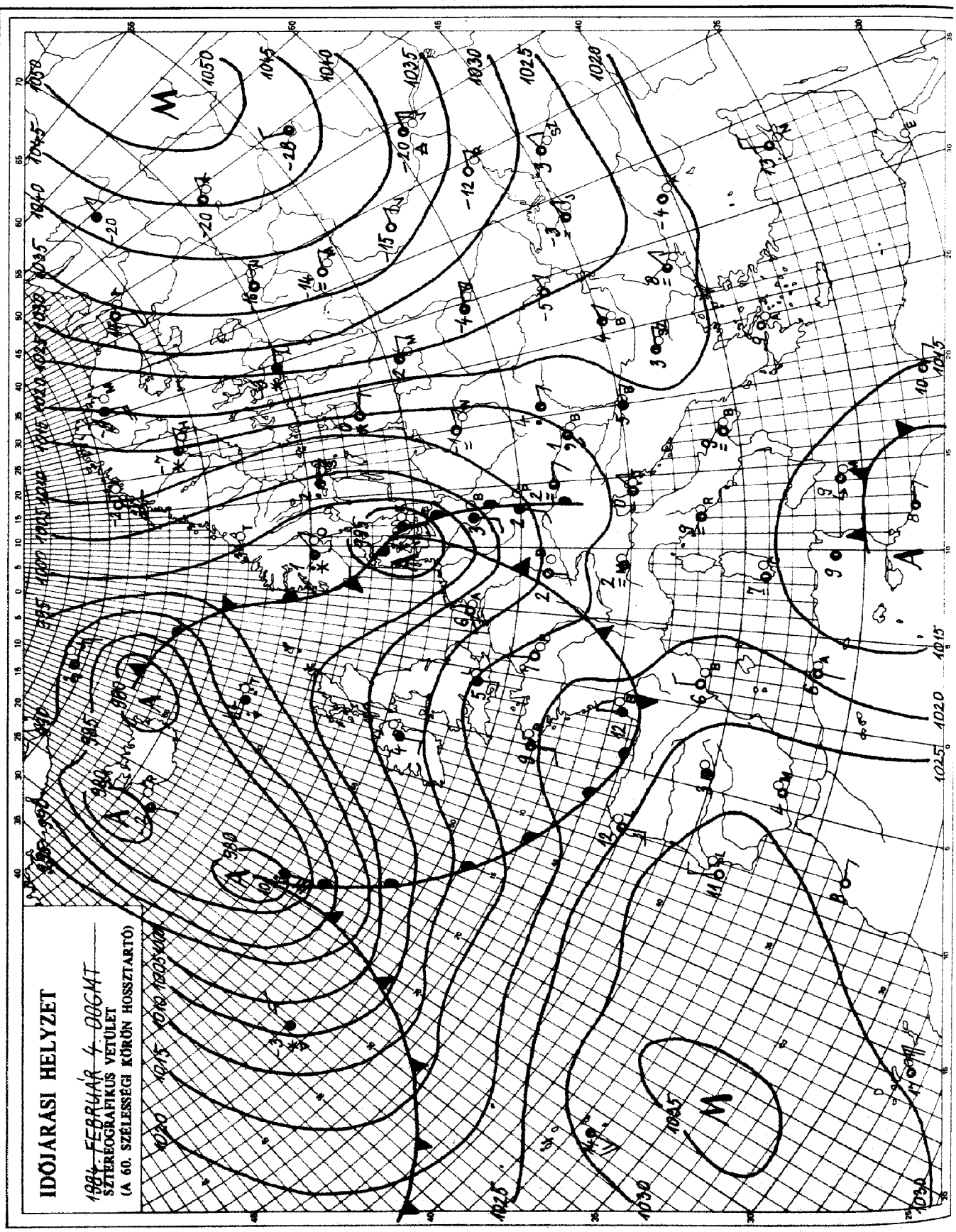

KIADJA: ORSZÁGOS METEOROLÓGIAI SZOLGÁLAT
Készíti: Központi Előrejelző Intézet Analízis- és Rövidtávú Prognózis Központja – T.: 273-018
Megjelenik naponként
Évi előfizetési díja: 1760,- Ft. – Megrendelhető: 1024 Budapest, II., Kitaibel Pál u. 1. – T.: 353-500
Kiadásért felel: az OMSZ elnöke – Szerkesztésért felel: a KEI igazgatója

Jelmagyarázat a havi mellékletben

IDŐJÁRÁSI NAPIJELENTÉS

ЕЖЕДНЕВНЫЙ МЕТЕОРОЛОГИЧЕСКИЙ БЮЛЛЕТЕНЬ · DAILY WEATHER REPORT
BULLETIN QUOTIDIEN DE TEMPS · TÄGLICHER WETTERBERICHT

97. évfolyam 036. szám 1984. február 5. vasárnap

Az időjárási helyzet és a várható időjárás:

A Szovjetunió európai területén továbbra is változóan felhős, néhány hózáportól eltekintve száraz, hideg az idő. Ugyanakkor Európa többi részén az évszakhoz képest enyhe az időjárás. A Brit-szigetek északi részének környékén nagy kiterjedésü ciklon örvénylik. Áramlási rendszerében különböző nedvességtartalmú és hőmérsékletü léghullámok érkeznek Nyugat-Európán át szárazföldünk belseje felé. Vonulásukat gyakori erős felhősödés és több helyen csapadék jelzi. Hétfő estig a Kárpát-medencét is egy nedves léghullám éri el.

Hazánkban szombaton a keleti, északkeleti megyékben borult maradt az ég. Az ország többi részén felszakadozott a felhőzet és általában 2, 7 órára kisütött a nap. Többfelé keletkezett eső, havas eső, hó. A lehullott csapadék mennyisége csapadéknyom és 4 mm között váltakozott. Az északnyugati, nyugati szél több helyen megélénkült. A hőmérséklet napközben a borult helyeken csak 1, 4, máshol 4, 9 fokig emelkedett. Vasárnap hajnalra 0, -7 fokig hült le a levegő. A kora reggeli órákban helyenként köd képződött. Ma délelőtt túlnyomóan felhős idő volt. Az északnyugati megyékből kisebb esőket jelentettek. A keleti, északkeleti országrészben egy-két helyen a köd megmaradt. A hőmérséklet 11 órakor az ország területén -3 és +5 fok között váltakozott.

Ma 12 órakor Budapesten a hőmérséklet 2 fok, a tengerszintre átszámitott légnyomás 1022 mbar, gyengén süllyed.

Várható időjárás hétfő estig:

Csak átmenetileg szakadozik fel a felhőzet, és több helyen várható kisebb eső, elsősorban a hegyekben havas eső, hó.
Az eleinte mérsékelt déli, délnyugati, később északnyugatira forduló szél a Dunántúlon megélénkül.
Főként keleten, északkeleten éjszaka és reggel néhány helyen ködre kell számitani.

Várható legalacsonyabb éjszakai hőmérséklet: -2, +3,
legmagasabb nappali hőmérséklet hétfőn: 2, 7 fok között valószinü.

Vadkerti Ferenc s.k.

A hőmérséklet napi középértéke és eltérése a 100 évi átlagtól /Budapest belterületén/:

1984. II. 4.	4,2°C	+4,2°C

1871 óta ezen a napon Budapesten előfordult

legmagasabb hőmérséklet:	13,8°C /1967/,
legalacsonyabb hőmérséklet:	-15,8°C /1956/.

84.053.

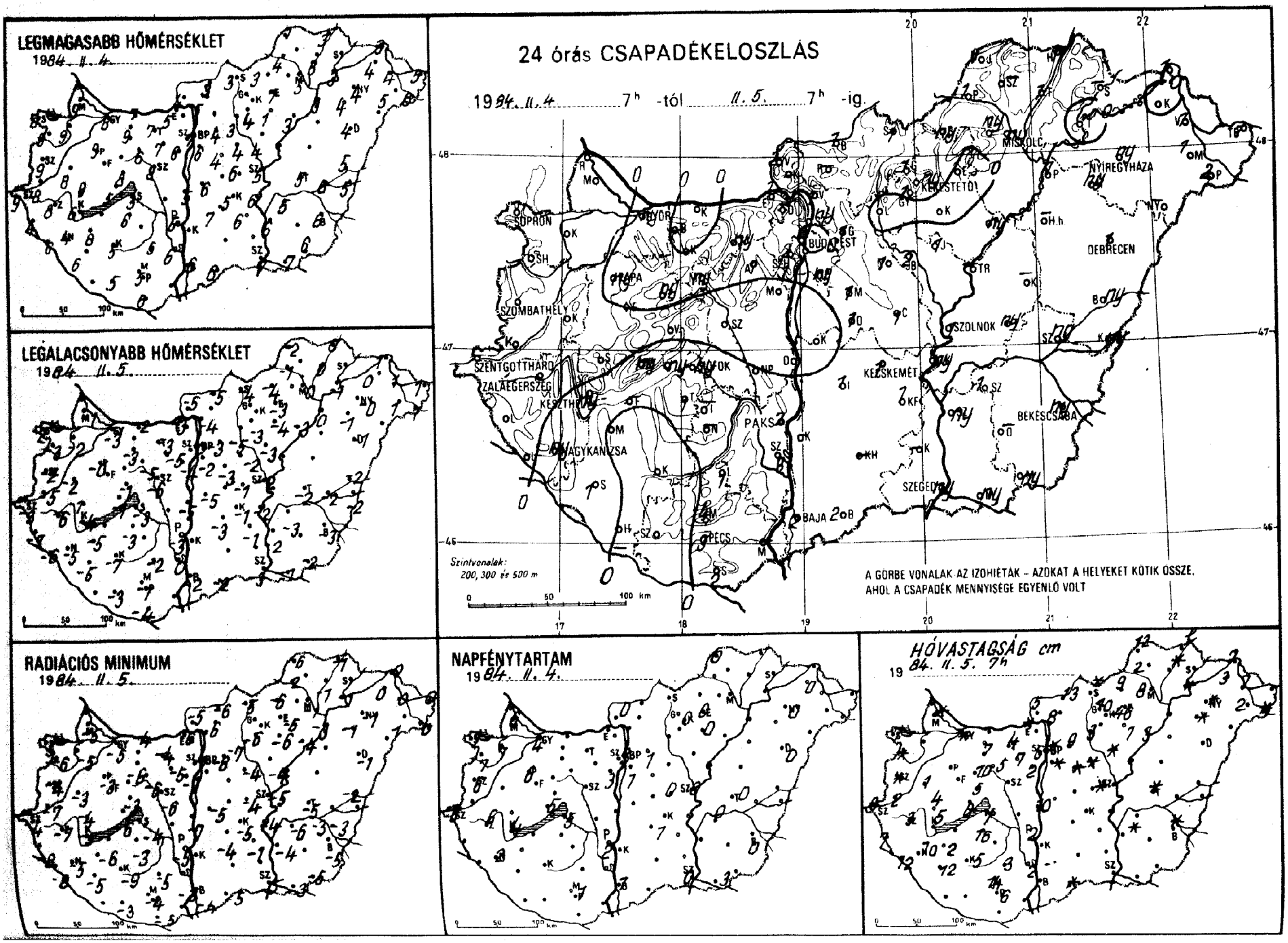
LEGMAGASABB HŐMÉRSÉKLET
1984. II. 4.
LEGALACSONYABB HŐMÉRSÉKLET
1984. II. 5.
RADIÁCIÓS MINIMUM
1984. II. 5.
24 órás CSAPADÉKELOSZLÁS
1984. II. 4. 7h -tól II. 5. 7h -ig.
SOPRON
GYŐR
BUDAPEST
MISKOLC
NYÍREGYHÁZA
KECSKEMÉT
DEBRECEN
SZOLNOK
SZOMBATHELY
SZENTGOTTHÁRD
ZALAEGERSZEG
KESZTHELY
NAGYKANIZSA
PÁKS
BÉKÉSCSABA
SZEGED
BAJA
PÉCS
Szintvonalak:
200, 300 és 500 m
A GÖRBE VONALAK AZ IZOHIÉTÁK – AZOKAT A HELYEKET KÖTIK ÖSSZE,
AHOL A CSAPADÉK MENNYISÉGE EGYENLŐ VOLT
NAPFÉNYTARTAM
1984. II. 4.
HÓVASTAGSÁG cm
1984. II. 5. 7h

1984.II.5. 07 h-ig az utolsó 24 óra adatai						Előző nap napos órái
állomás	csapadék (mm)	Hó cm	max. hőmérséklet	min. hőmérséklet	rad. min.	
Győr	ny ⊔	folt	8	-3	-5	4
Kapuvár	. ⊔		9	-2	-5	7
Mosonmagyaróvár	. ∀	folt	9	-1	-5	6
Rajka	–		–	–	–	
Sopron	.	7	8	-2	-5	7
Sopronhorpács	. ⊔	folt	9	-3	-6	7
Káld	.	1	8	-2	-3	
Körmend	.	2	8	-5	-7	
Szentgotthárd	.	9	9	-3	-4	5
Szombathely	. ⊔	folt	9	-2	-4	6
Lenti	. V	7	4	-7	-8	
Letenye	. V	12	6	-6	-8	
Nagykanizsa	ny ≡	10	4	-5	-5	2
Zalaegerszeg	. V	3	8	-6	-7	6
Farkasgyepű	–		–	–	–	
Keszthely	ny	5	6	-4	-5	4
Mencshely	ny	8	5	-1	-6	5
Pápa	ny ⊔		9	0	-3	6
Sümeg	. ⊔	4	9	-1	-4	
Tihany	ny ≡	9	8	-2	-2	
Veszprém	.	5	8	-1	-3	
Zirc	ny	10	6	-3	-6	
Fonyód	–		–	–	–	
Homokszt. György	–		–	–	–	
Kaposvár	. V	5	5	-7	-9	
Marcali	. ⊔	2	8	-5	-6	
Siófok	ny ⊔	7	3	-3	-4	5
Somogyszob	1 V	12	6	-5	-5	
Tab	1 ≡	16	6	-3	-3	
Bábolna	–		–	–	–	
Esztergom	1 * ⊔	folt	5	-3	-6	
Kisbér	.	7	9	-3	-6	
Komárom	. =		7	-2	-4	
Tatabánya	ny	4	7	-3	-4	
Alcsútdoboz	1 ⊔	7	7	-5	-5	
Dunaújváros	.	10	5	-5	-7	
Martonvásár	. ⊔	2	6	-4	-7	3
Mór	ny ⊔	5	6	-5	-6	
Nagyhörcsökp.	–		–	–	–	
Szabadbattyán	. ≡	6	8	-6	-6	
Iregszemcse	–		–	–	–	–
Lengyel	1	3	5	-2	-5	
Paks	2 ≡	2	5	-3	-5	2
Szekszárd	3 ⊔	2	6	-0	-3	
Árpádtető	4 =	14	5	1	3	
Mohács	–		–	–	–	
Pécs	3 ≡	6	4	-1	-4	1
Siklós	2 ≡		6	-4	-5	
Szigetvár	. ≡		5	-3	-3	
Budaörs	1 * ⊔	folt	6	-3	-5	
Bp. Lőrinc	ny * ⊔	folt	6	-2	-6	1
Bp. Met. Int.	.	folt	7	0	-1	3
Bp. Szab. hegy	2 *	6	3	0	-2	
Cegléd	1 . =	folt	6	-1	-4	0
Dobogókő	–		–	–	–	
Gödöllő	1 * ⊔	9	4	-3	-8	1
Királyrét	–		–	–	–	
Monor	1 * ⊔	folt	4	-3	-4	
Nagykáta	1 * ⊔	folt	4	-2	-4	
Szentendre	ny	folt	6	-2	-2	

1984.II.5. 07 h-ig az utolsó 24 óra adatai						Előző nap napos órái
állomás	csapadék (mm)	Hó cm	max. hőmérséklet	min. hőmérséklet	rad. min.	
Vác	1 =	8	5	-4	-6	
Vámosmikola	2 ⊔	5	4	-5	-5	0
Baja	2 ≡		6	-2	-4	1
Bácsalmás	2 ⊔	folt	6	-2	-5	
Izsák	1 ⊔		7	-3	-4	
Kalocsa	–		–	–	–	–
Kecskemét	1 ⊔		5	-1	-5	1
Kiskunfélegyháza	1 ⊔		6	-1	-1	
Kiskunhalas	–		–	–	–	
Kunszentmiklós	. ≡		6	-5	-5	
Tiszakécske	ny ⊔		6	-2	-4	
Balassagyarmat	1 ≡	13	3	-5	-6	
Romhány	–		–	–	–	
Salgótarján	1 * V	folt	3	-4	-5	
Eger	. ≡		7	-3	-5	0
Galyatető	1 * ≡	40	3	-4	-6	
Gyöngyös	1 * ⊔		4	-3	-6	
Kékestető	ny *	46	-1	-4	-8	0
Kompolt	. ≡	1	1	-4	-6	0
Lőrinci	. ⊔	3	3	-5	-7	
Poroszló	ny ⊔		3	-3	-4	
Jászapáti	1 * ≡	folt	4	-3	-4	
Jászberény	2 * ≡	1	4	-2	-5	
Karcag	–		–	–	–	
Szolnok	1 ⊔		5	-2	-5	0
Tiszaroff	–		–	–	–	
Túrkeve	ny ⊔	folt	5	-2	-5	0
Kistelek	–		–	–	–	
Makó	ny ⊔		7	-1	-3	
Szeged	ny ⊔		7	-3	-5	0
Szentes	ny ⊔	folt	6	-2	-4	
Borsodnádasd	ny * ≡	9	3	-4	-6	
Fügöd	1 =	folt	3	0	-1	
Hidasnémeti	1 ≡	lep.	3	0	-1	
Jósvafő	1 * ≡	12	1	-2	-6	0
Lillafüred	ny ≡	8	4	1	-3	
Miskolc	ny ≡		5	-0	-1	–
Putnok	1 ≡	2	4	-1	-2	
Sárospatak	–		–	–	–	–
Szendrőlád	–		–	–	–	
Tokaj	. ≡	folt	3	-1	-1	
Kisvárda	. ≡	3	4	0	0	0
Mátészalka	1 ≡	2	5	1	1	
Nyíregyháza	ny ≡	folt	4	-0	-1	0
Nyírlugos	–		–	–	–	
Pátyod	2 ≡	folt	6	1	0	
Tiszabecs	1 ≡		5	1	0	
Vásárosnamény	1 ≡	7	4	1	0	
Záhony	1 ≡	7	3	1	0	
Berettyóújfalu	ny ≡		5	-2	-2	
Debrecen	1 ∇ ≡		4	-1	-1	0
Hajdúdorog	ny	folt	4	-1	-1	
Hortobágy	–		–	–	–	
Körösszakál	ny ≡		5	-2	-3	
Polgár	1 =		3	0	-3	
Békéscsaba	ny ⊔	folt	6	-3	-5	0
Mezőhegyes	1 ⊔		6	-2	-5	3
Orosháza	–		–	–	–	–
Szarvas	1 ⊔		5	-3	-6	0
Szeghalom	ny ⊔		6	-2	-3	

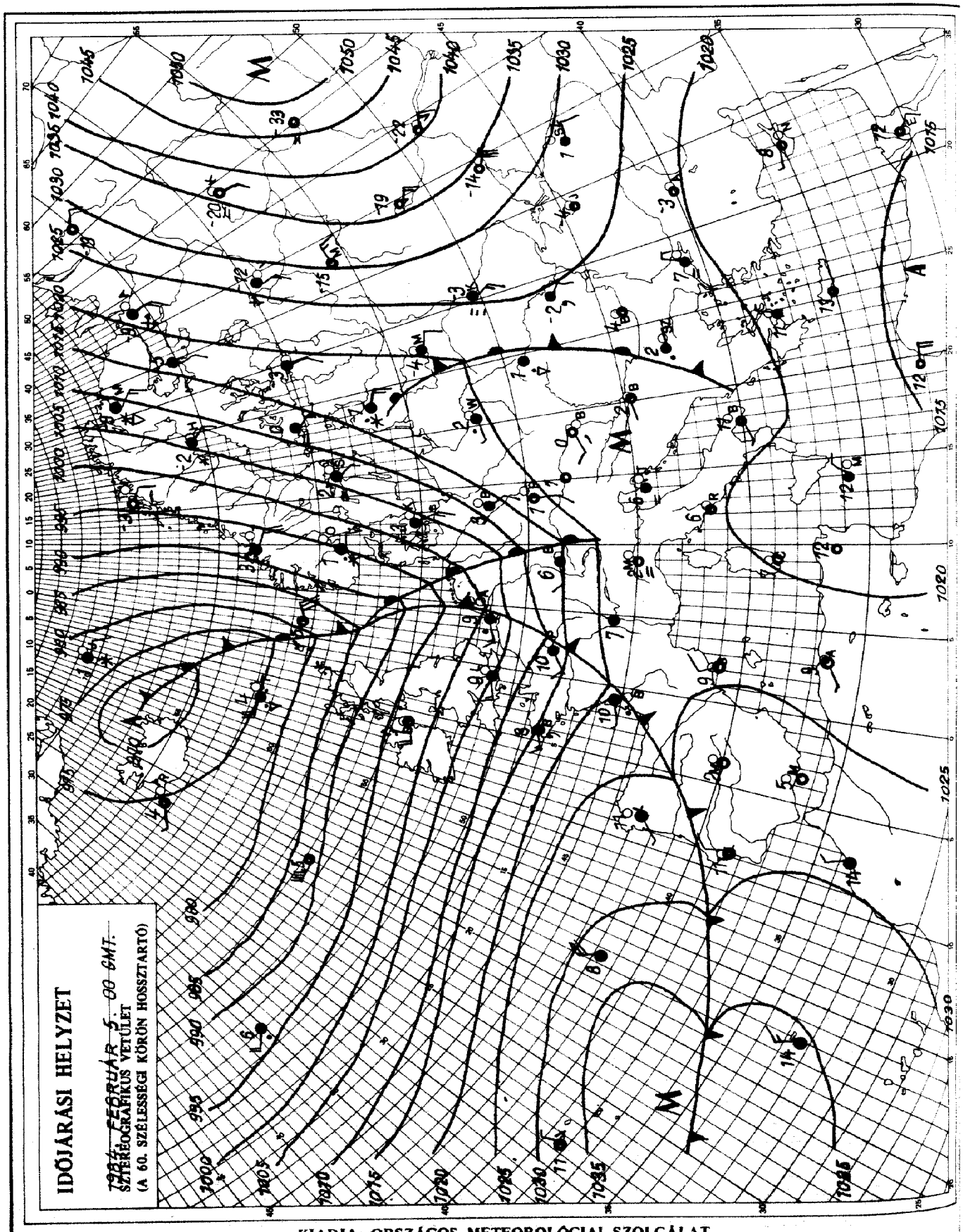

KIADJA: ORSZÁGOS METEOROLÓGIAI SZOLGÁLAT
Készíti: Központi Előrejelző Intézet Analízis- és Rövidtávú Prognózis Központja – T.: 273-018
Megjelenik naponként
Évi előfizetési díja: 1760.- Ft. – Megrendelhető: 1024 Budapest, II., Kitaibel Pál u. 1. – T.: 353-500
Kiadásért felel: az OMSZ elnöke – Szerkesztésért felel: a KEI igazgatója

Jelmagyarázat a havi mellékletben

IDŐJÁRÁSI NAPIJELENTÉS

ЕЖЕДНЕВНЫЙ МЕТЕОРОЛОГИЧЕСКИЙ БЮЛЛЕТЕНЬ • DAILY WEATHER REPORT
BULLETIN QUOTIDIEN DE TEMPS • TÄGLICHER WETTERBERICHT

97. évfolyam 037. szám + Budapest + 1984. február 6. hétfő

Az időjárási helyzet és a várható időjárás:

Izland térségében naponta olyan ciklon alakul ki, melynek frontjai Nyugat-Európán át szárazföldünk belsejébe jutnak. Az elmúlt éjszaka is az Alpok és a Kárpátok vidékét egy ilyen front felhőzete és csapadékzónája érte el. A következő felhőzóna ma reggelre elérte a Brüsszel, Párizs vonalat. A Kárpát-medence időjárását is kedd estig az emlitett felhőzóna határozza meg, így számitani kell újabb esőre.

Hazánkban vasárnap a nyugati és a déli országrészben változóan felhős volt az ég, igy 1, 5 órán át sütött a nap. Az ország más részén egész nap borult maradt az idő. Az északnyugati, északi megyékben többfelé alakult ki eső, havas eső, hó. A lehullott csapadék mennyisége sehol sem haladta meg a 3 mm-t. A hőmérséklet csúcsértéke a kevésbé felhős helyeken 7, 10, máshol 0, 6 fok között alakult. Hétfő hajnalra általában -2, +3, a délnyugati megyékben néhány helyen -1, -5 fokig hült le a levegő. A kora reggeli órákban elsősorban az északkeleti országrészben köd képződött. Ma délelőtt erősen felhős vagy borult, párás, északkeleten egy-két helyen ködös maradt az idő. Több helyről jelentettek esőt, ónos esőt is. A hőmérséklet 11 órakor az ország területén +1, +5 fok között váltakozott.

Ma 12 órakor Budapesten 3 fokot mértek, a tengerszintre átszámitott légnyomás 1018 mbar, alig változik.

Várható időjárás kedd estig:

Többnyire borult idő lesz, csak kissé szakadozhat föl a felhőzet. A csapadék ma átmenetileg megszünik, majd holnap újból esőre kell számitani. Éjszaka párásság és köd várható. Napközben többfelé megélénkül a délnyugati szél.
A legalacsonyabb éjszakai hőmérséklet: -2, +3,
a legmagasabb nappali hőmérséklet: 2 és 7 fok között alakul.

Pálmási Judit s.k.

TÁVOLABBI KILÁTÁSOK SZERDÁTÓL-SZOMBATIG:

Eleinte erősen felhős idő, sokfelé várható eső, de havazás is lehet. Később felszakadozik a felhőzet, megerősödik az északnyugati szél, és erősödik az éjszakai lehülés, s a szélcsendes, hóval borított területeken -10 fokhoz közeli minimumok is lehetnek.
Legalacsonyabb hajnali hőmérséklet eleinte -2, +3, később -1, -6 fok között várható, legmagasabb nappali hőmérséklet +1, +6 fok között lesz. Jelentős mennyiségü /legalább 5 mm napi/ csapadék az ország területének 60 százalékán várható.

KÖZÉPTÁVÚ ELŐREJELZŐ OSZTÁLY

A hőmérséklet napi középértéke és eltérése a 100 évi átlagtól /Budapest belterületén/:

1984. II. 5. 3,2°C +3,1°C

1871 óta ezen a napon Budapesten előfordult

legmagasabb hőmérséklet: 12,4°C /1926/,
legalacsonyabb hőmérséklet: -16,8°C /1956/.

84.054.

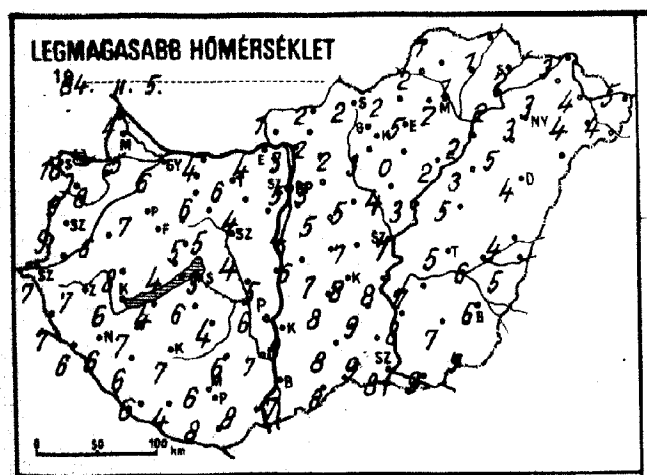
LEGMAGASABB HŐMÉRSÉKLET
1984. II. 5.

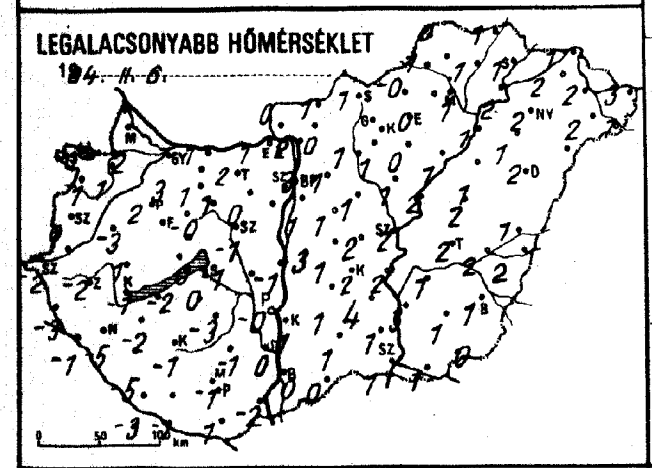
LEGALACSONYABB HŐMÉRSÉKLET
1984. II. 6.

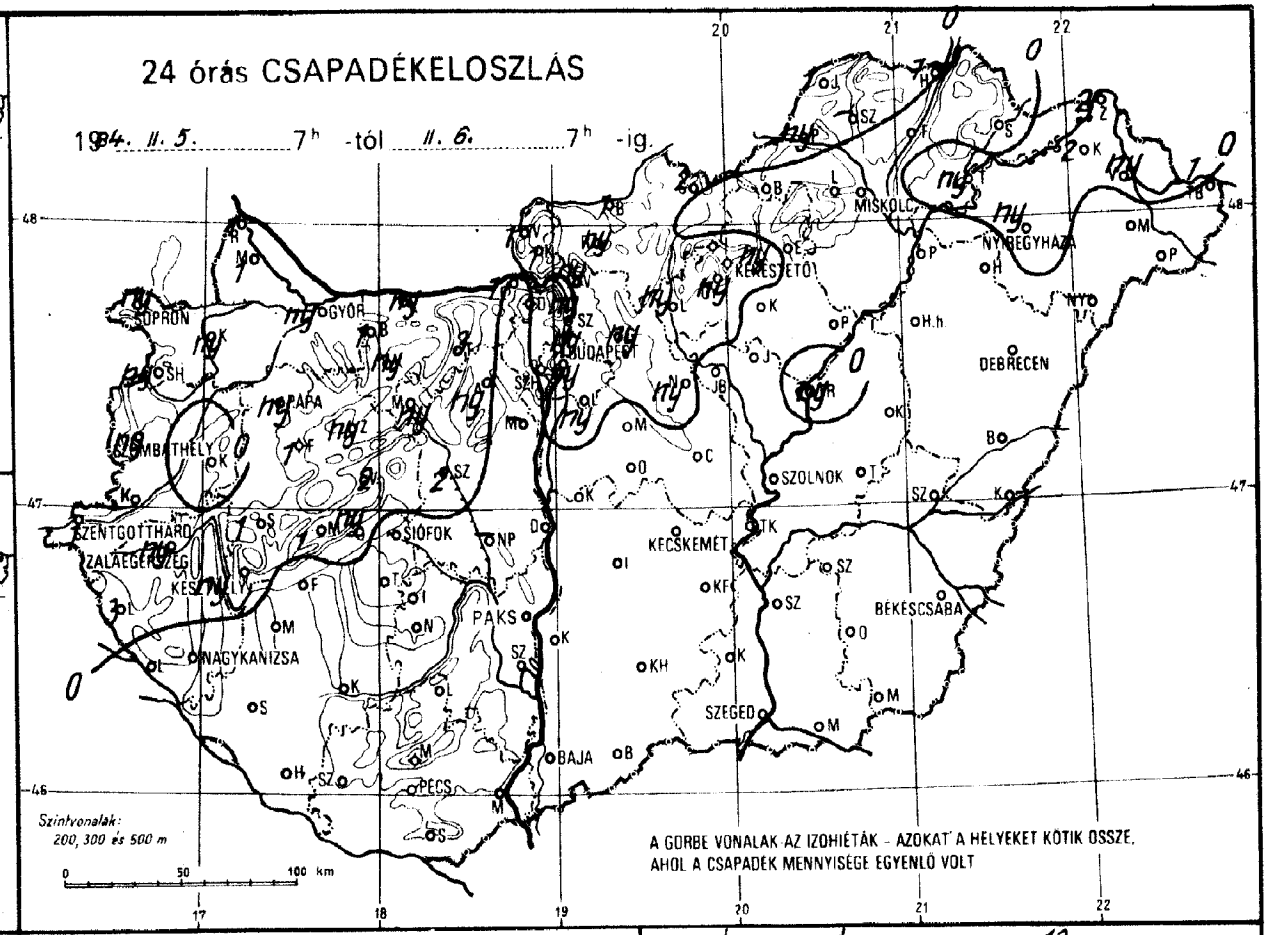
24 órás CSAPADÉKELOSZLÁS
1984. II. 5. 7h -tól II. 6. 7h -ig.
SOPRON
GYŐR
BUDAPEST
MISKOLC
NYÍREGYHÁZA
DEBRECEN
SZOLNOK
KECSKEMÉT
BÉKÉSCSABA
SZEGED
SZOMBATHELY
SZENTGOTTHÁRD
ZALAEGERSZEG
KESZTHELY
NAGYKANIZSA
SIÓFOK
PAKS
BAJA
PÉCS
Szintvonalak: 200, 300 és 500 m
A GÖRBE VONALAK AZ IZOHIÉTÁK - AZOKAT A HELYEKET KÖTIK ÖSSZE, AHOL A CSAPADÉK MENNYISÉGE EGYENLŐ VOLT

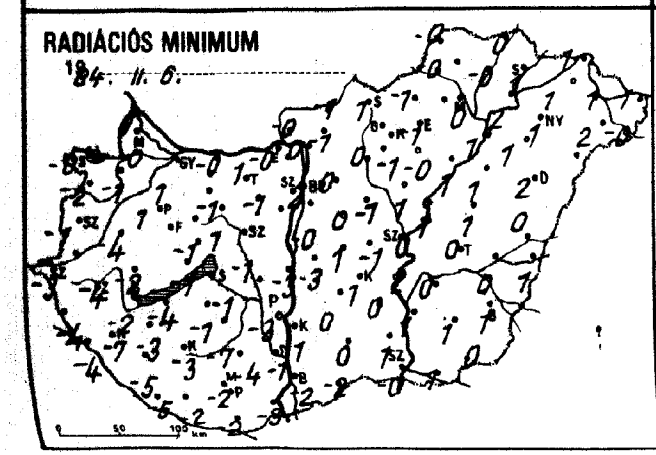
RADIÁCIÓS MINIMUM
1984. II. 6.

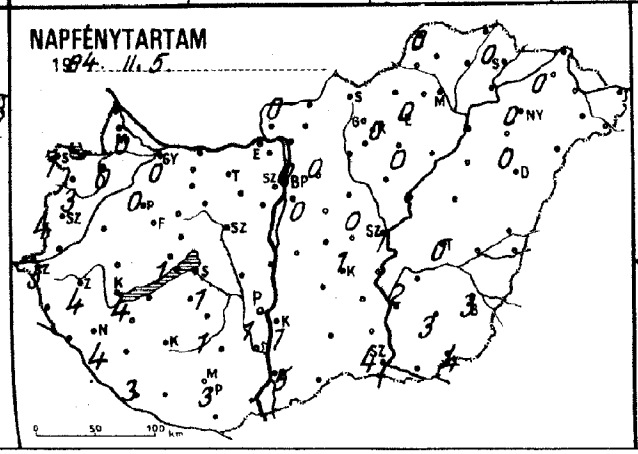
NAPFÉNYTARTAM
1984. II. 5.

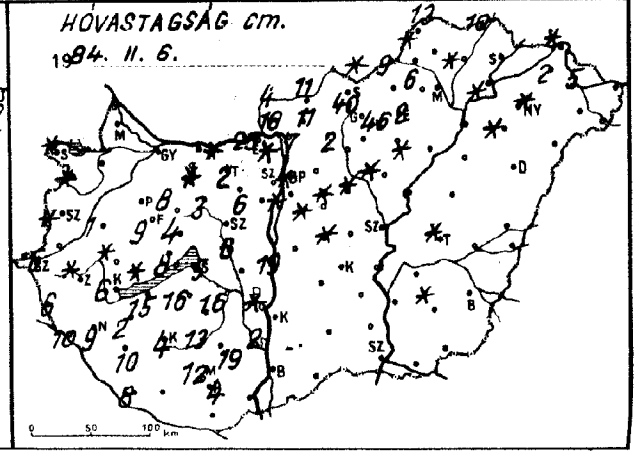
HÓVASTAGSÁG cm.
1984. II. 6.

1984. II. 6. 7 h-ig az utolsó 24 óra adatai						Előző nap napos órái
állomás	csapadék (mm)	Hó cm	max. hőmérséklet	min. hőmérséklet	rad. min.	
Győr	ny ⊽ ⊔		6	3	1	0
Kapuvár	ny ⊽		8	1	-1	0
Mosonmagyaróvár	1 , =		5	2	-0	0
Rajka	1 ≡		4	1	0	
Sopron	ny	folt	10	-0	-0	1
Sopronhorpács	ny ⊔	folt	9	1	-2	3
Káld	. =	1	6	-3	-4	
Körmend	–		–	–	–	
Szentgotthárd	1	6	7	-2	-3	5
Szombathely	ny ⊔	folt	9	0	-1	4
Lenti	3 =	6	7	-3	-4	
Letenye	. ≡	10	6	-1	-4	
Nagykanizsa	. ∀	9	6	-5	-7	4
Zalaegerszeg	ny ⊔	folt	7	-2	-4	4
Farkasgyepű	1	9	5	1	-1	
Keszthely	ny ∨	6	6	-1	-2	4
Mencshely	1	folt	4	0	-2	1
Pápa	ny ⊔		7	2	1	0
Sümeg	1 ,	folt	8	1	-2	
Tihany	ny =	8	4	0	-1	
Veszprém	2	4	5	-0	-1	
Zirc	ny =	8	6	2	0	
Fonyód	.	15	4	-2	-4	
Homokszt. György	. ⊔	8	6	-3	-5	3
Kaposvár	.	4	7	-1	-3	
Marcali	.	2	7	-2	-3	
Siófok	. ≡	5	3	-1	-1	1
Somogyszob	. ⊔	10	6	-5	-5	
Tab	. =	16	6	0	-1	
Bábolna	1 , =		5	2	-1	
Esztergom	1 =	folt	4	1	-0	
Kisbér	ny =	folt	6	1	-1	
Komárom	ny =		4	1	-0	
Tatabánya	3	2	6	2	1	
Alcsútdoboz	ny =	6	4	0	-1	
Dunaújváros	.	10	5	-1	-3	
Martonvásár	–		–	–	–	–
Mór	ny ≡	3	5	1	1	
Nagyhörcsökp.	–		–	–	–	
Szabadbattyán	2 ≡	6	4	-1	-1	
Iregszemcse	.	16	4	-3	-7	1
Lengyel	.	19	6	-1	-4	
Paks	. ⊔	folt	6	-0	-3	1
Szekszárd	. =	2	7	0	-1	
Árpádtető	.	12	4	1	-1	
Mohács	. ⊔		8	-2	-3	
Pécs	. ∨	4	6	-1	-2	3
Siklós	. =		8	1	-2	
Szigetvár	. ⊔		4	-1	-2	
Budaörs	ny =	folt	4	0	-2	
Bp. Lőrinc	ny ⊔	folt	4	1	-0	0
Bp. Met. Int.	ny ∨	folt	5	3	2	0
Bp. Szab. hegy	.	1	2	0	0	
Cegléd	. =		7	2	-1	0
Dobogókő	.	25	1	-1	-1	
Gödöllő	ny ≡	8	3	1	0	0
Királyrét	1 , ≡	18	2	-1	-1	
Monor	.	folt	5	1	0	
Nagykáta	ny	folt	5	1	-1	
Szentendre	ny , =	folt	4	1	0	

1984. II. 6. 7 h-ig az utolsó 24 óra adatai						Előző nap napos órái
állomás	csapadék (mm)	Hó cm	max. hőmérséklet	min. hőmérséklet	rad. min.	
Vác	ny , =	7	3	2	0	
Vámosmikola	1 =	4	1	0	-0	0
Baja	. ⊔		7	0	-2	5
Bácsalmás	. ⊔		8	0	-2	
Izsák	. =		8	1	0	
Kalocsa	.		8	1	1	1
Kecskemét	. =		8	2	1	1
Kiskunfélegyháza	.		9	4	0	
Kiskunhalas	. =		8	1	0	
Kunszentmiklós	. ⊔		6	-3	-3	
Tiszakécske	.		8	2	2	
Balassagyarmat	1 * =	11	2	1	-1	
Romhány	ny * ≡	11	2	0	-1	
Salgótarján	2 * ∀	folt	2	1	1	
Eger	. ≡	2	5	0	-1	0
Galyatető	. ∀	40	-1	-3	-3	
Gyöngyös	ny *		3	1	-1	
Kékestető	ny * ∀	46	-2	-3	-5	0
Kompolt	. ≡	folt	0	0	-0	0
Lőrinci	ny * ≡	2	2	1	0	
Poroszló	.		2	1	1	
Jászapáti	. =		4	1	1	
Jászberény	. =	folt	5	1	-2	
Karcag	. =		5	2	1	
Szolnok	. =		7	2	0	1
Tiszaroff	ny ⊔		3	-2	-4	
Túrkeve	.	folt	5	2	0	0
Kistelek	.		9	1	1	
Makó	. =		9	1	1	
Szeged	. ≡		8	1	-0	4
Szentes	.		8	3	1	
Borsodnádasd	.	9	2	-0	-1	
Füged	. =	folt	1	1	-0	
Hidasnémeti	1 =	10	1	1	0	
Jósvafő	1 * ≡	13	1	0	-0	0
Lillafüred	. ≡	6	2	2	0	
Miskolc	. ≡		2	1	0	–
Putnok	ny * ≡	folt	2	1	-0	
Sárospatak	. =		2	1	1	0
Szendrőlád	–		–	–	–	–
Tokaj	ny * ≡	folt	2	2	2	
Kisvárda	2 =	2	3	2	1	0
Mátészalka	. ≡		4	2	2	
Nyíregyháza	ny ≡	folt	3	2	1	0
Nyírlugos	–		–	–	–	
Pátyod	. ≡		4	1	-0	
Tiszabecs	1 =		5	3	1	
Vásárosnamény	ny =	5	4	2	1	
Záhony	2 =	folt	3	1	1	
Berettyóújfalu	.		4	1	0	
Debrecen	. ≡		4	2	2	0
Hajdúdorog	.	folt	5	1	1	
Hortobágy	. =		3	1	1	
Körösszakál	.		5	2	1	
Polgár	. =		2	1	1	
Békéscsaba	.		6	1	1	3
Mezőhegyes	.		7	0	0	4
Orosháza	. =	folt	7	1	1	3
Szarvas	. ⊔		7	1	0	2
Szeghalom	. =		6	2	0	

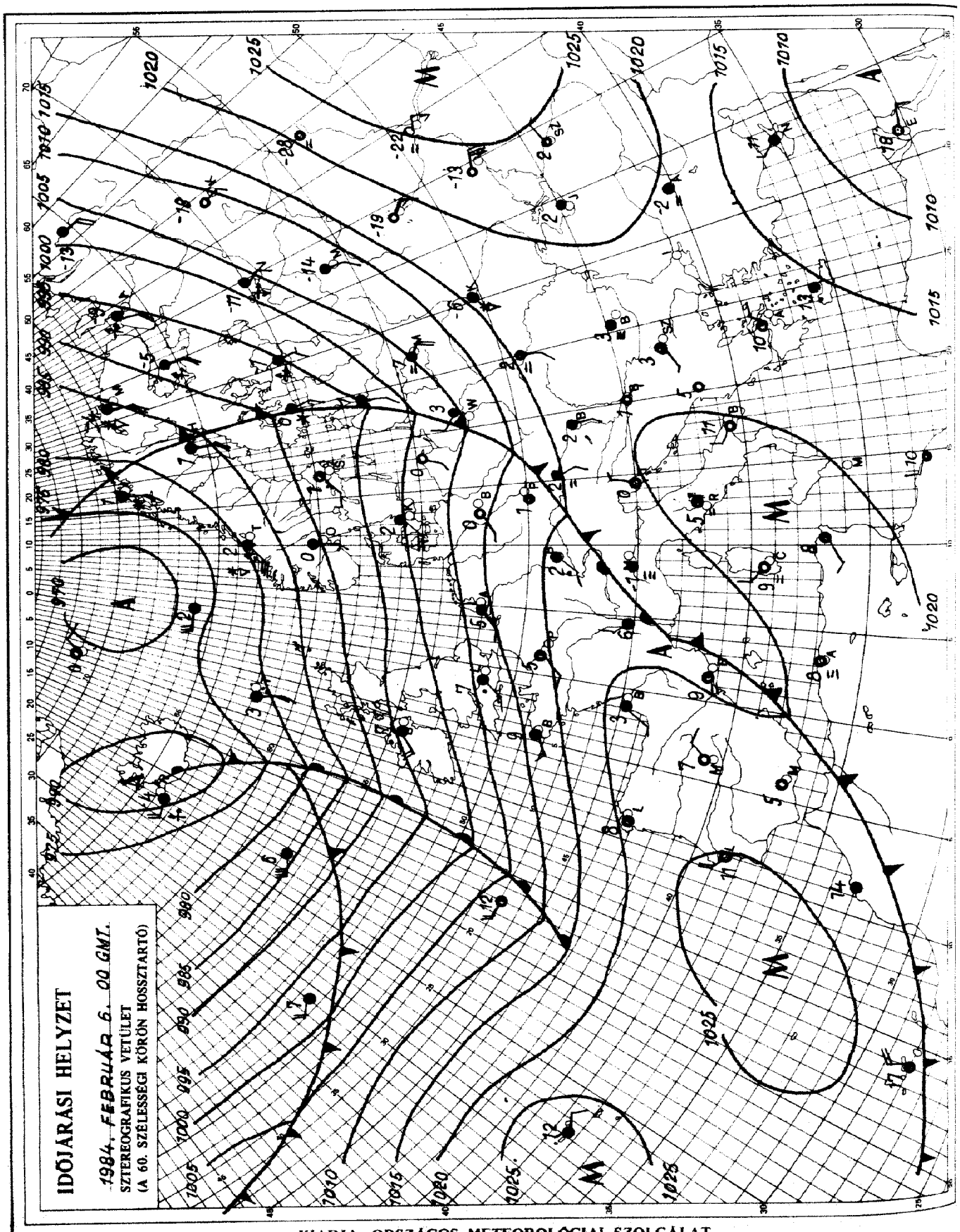

KIADJA: ORSZÁGOS METEOROLÓGIAI SZOLGÁLAT
Készíti: Központi Előrejelző Intézet Analizis- és Rövidtávú Prognózis Központja – T.: 273-018
Megjelenik naponként
Évi előfizetési díja: 1760,- Ft. – Megrendelhető: 1024 Budapest, II., Kitaibel Pál u. 1. – T.: 353-500
Kiadásért felel: az OMSZ elnöke – Szerkesztésért felel: a KEI igazgatója

Jelmagyarázat a havi mellékletben

IDŐJÁRÁSI NAPIJELENTÉS

ЕЖЕДНЕВНЫЙ МЕТЕОРОЛОГИЧЕСКИЙ БЮЛЛЕТЕНЬ · DAILY WEATHER REPORT
BULLETIN QUOTIDIEN DE TEMPS · TÄGLICHER WETTERBERICHT

97. évfolyam 038. szám + Budapest + 1984. február 7. kedd

Az időjárási helyzet és a várható időjárás:

Ritkán előforduló hatalmas méretü ciklon helyezkedik el Észak-, Nyugat- és Közép-Európa fölött. A ciklon területén enyhe és hidegebb léghullámok követik egymást az óceán felől Közép-Európán át észak felé. Az enyhébb levegő nedvesebb, és hatására erős felhősödés és sokfelé csapadék keletkezik. Ma reggel Lengyelországban, valamint az Alpok vidékén és Franciaországban sokfelé esett az eső. Felhős idő volt, de gyengébb csapadék fordult elő a Kárpátok térségében és a Német-alföldön. A Skandináv-félszigetről elszórt hózáporokat és hófúvást jelentettek. A Brit-szigetek fölé az erős északi szél egyelőre szárazabb és hidegebb levegőt hoz, ezért ott hüvösebb az idő és csak egy-két zápor fordul elő.

Magyarország időjárását továbbra is az óceán felől érkező nedves, illetve szárazabb léghullámok határozzák meg, ezért szeles, változékony időre kell számitani. Hétfőn délelőtt még az egész országban borult idő volt, és sokfelé esett az eső. A déli óráktól kezdve nyugat felől csökkent a felhőzet és egyre többhelyen sütött ki a nap. Az ország nyugati feléből jelentettek csak napsütést, 1-4 órát. Ma reggel 7 óráig szinte mindenütt volt csapadék; többnyire eső, de az Északi-hegységben havazás is előfordult. A lehullott csapadék mennyisége csapadéknyom és 5 mm között volt. A hőmérséklet csúcsértéke hétfőn 1 és 9 fok között alakult. A legalacsonyabb éjszakai hőmérséklet kedden +3 és -3 fok között volt. Délelőtt borult, délen még helyenként ködös és sokfelé szeles idő volt. Főként keleten, északkeleten eső, havas eső, a hegyekben havazás fordult elő. A hőmérséklet 11 órára általában 0 és 6 fokig emelkedett.

Ma 12 órakor Budapesten 1 fokot mértek, a tengerszintre átszámitott légnyomás 998 mbar, erősen süllyed.

Várható időjárás szerda estig:

Kedden még országszerte erősen felhős, ill. borult lesz az ég, és sokfelé kell számitani ismétlődő esőre, havas esőre, majd egyre inkább havazásra. Szerdán átmenetileg csökken a felhőzet, de délutántól ismét erős felhősödés kezdődik. Napközben már csak szórványosan várható átfutó hózápor.
A többfelé erős, helyenként viharos déli, délnyugati szél északnyugatira fordul és lassan mérséklődik.
A legalacsonyabb éjszakai hőmérséklet: általában -2, +3 fok között, délnyugaton -5 fok közelében alakul. A legmagasabb nappali hőmérséklet szerdán +2 és +5 fok között várható.

Németh Lajos s.k.

A hőmérséklet napi középértéke és eltérése a 100 évi átlagtól /Budapest belterületén/:

1984. II. 6. 4,1°C +4,3°C

1871 óta ezen a napon Budapesten előfordult

legmagasabb hőmérséklet: 12,5°C /1933/,
legalacsonyabb hőmérséklet: -16,5°C /1954/.

84.055.

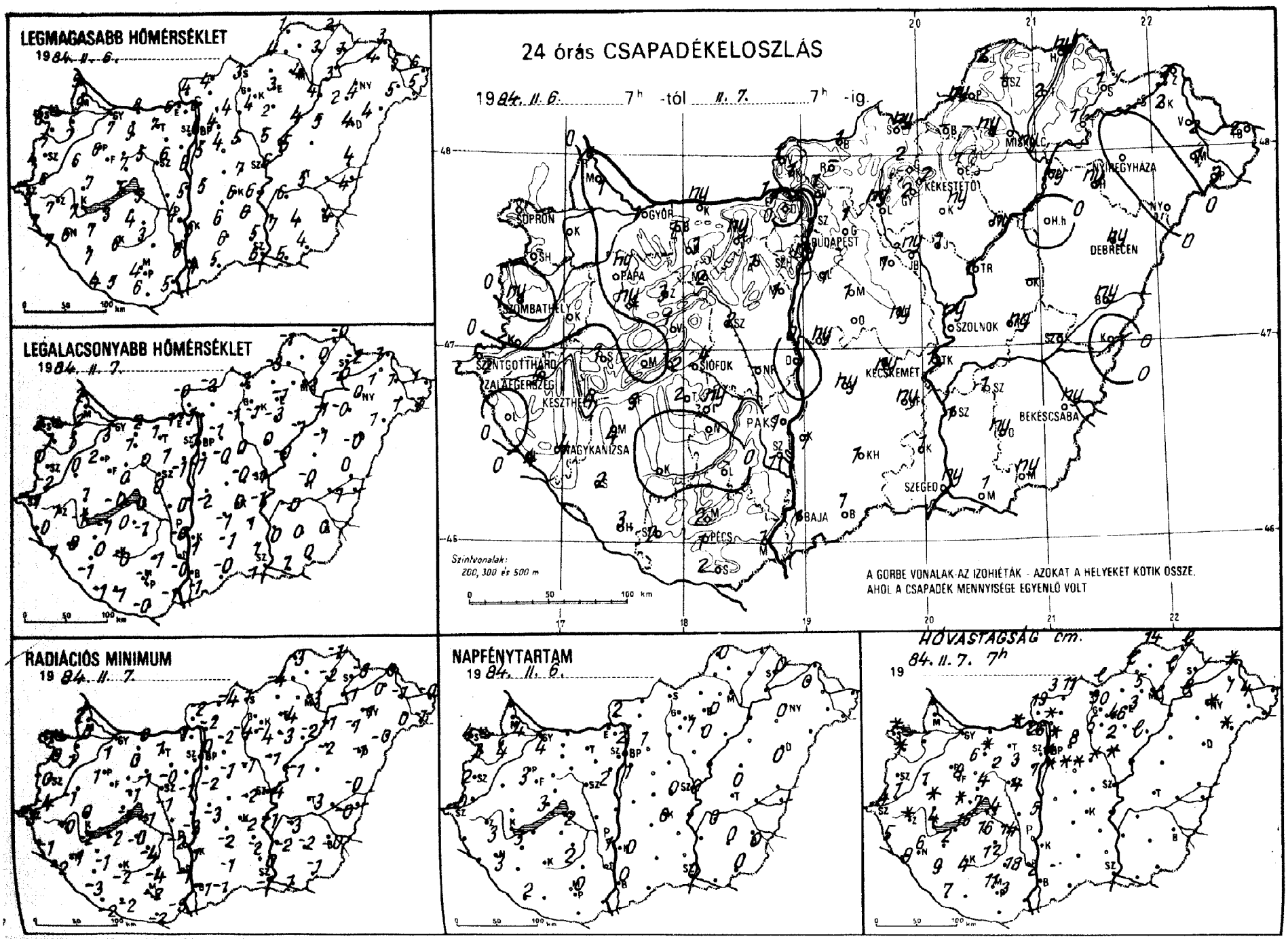
LEGMAGASABB HŐMÉRSÉKLET
1984. II. 6.
LEGALACSONYABB HŐMÉRSÉKLET
1984. II. 7.
RADIÁCIÓS MINIMUM
1984. II. 7.
NAPFÉNYTARTAM
1984. II. 6.
HÓVASTAGSÁG cm.
84. II. 7. 7h
24 órás CSAPADÉKELOSZLÁS
1984. II. 6. 7h -tól II. 7. 7h -ig.
SOPRON
GYŐR
BUDAPEST
KÉKESTETŐ
MISKOLC
NYÍREGYHÁZA
DEBRECEN
PAPA
SZOMBATHELY
SZOLNOK
SZÉKESFEHÉRVÁR
SIÓFOK
KECSKEMÉT
ZALAEGERSZEG
KESZTHELY
PAKS
BÉKÉSCSABA
NAGYKANIZSA
SZEGED
BAJA
PÉCS
Szintvonalak:
200, 300 és 500 m
A GÖRBE VONALAK AZ IZOHIÉTÁK - AZOKAT A HELYEKET KÖTIK ÖSSZE,
AHOL A CSAPADÉK MENNYISÉGE EGYENLŐ VOLT

1984.11.7 07 h-ig az utolsó 24 óra adatai						Előző nap napos órái
állomás	csapadék (mm)	Hó cm	max. hőmérséklet	min. hőmérséklet	rad. min.	
Győr	1 =		7	3	1	4
Kapuvár	. =		7	1	1	4
Mosonmagyaróvár	1		9	2	0	4
Rajka	1 =		9	2	2	
Sopron	.	folt	8	3	-1	4
Sopronhorpács	.	folt	7	1	0	3
Káld	.	1	6	0	-1	
Körmend	.	1	6	-2	-4	
Szentgotthárd	2	4	3	-1	-3	0
Szombathely	ny		4	0	-0	2
Lenti	.	5	7	-0	-1	
Letenye	4	9	7	1	-2	
Nagykanizsa	4 =	6	6	0	-1	3
Zalaegerszeg	5 =	folt	7	1	-0	3
Farkasgyepű	ny ,	8	6	-1	-1	
Keszthely	4 ≡	4	7	-1	-2	3
Mencshely	. ⊔	folt	5	-1	-1	3
Pápa	ny =		6	2	1	3
Sumeg	1 ,	folt	7	1	0	
Tihany	2 ≡	7	5	-0	-1	
Veszprém	1	4	7	0	-1	
Zirc	3 =	6	6	-1	-2	
Fonyód	3	15	3	-1	-2	
Homokszt. györgy	3 ⊔	7	4	-1	-2	2
Kaposvár	.	4	6	-0	-2	
Marcali	4	2	7	0	-1	
Siófok	4 ⊔	4	5	0	-1	2
Somogyszob	2 ⊔	9	7	-1	-3	
Tab	2 =	16	6	0	-0	
Bábolna	1		7	2	1	
Esztergom	1 =	folt	6	1	-1	
Kisbér	3 =	folt	9	1	0	
Komárom	ny =	–	8	2	0	
Tatabánya	ny		7	1	1	
Alcsútdoboz	1 =	3	6	1	-0	
Dunaújváros	.	5	5	0	-3	
Martonvásár	1	1	6	-1	-1	2
Mór	2 ≡	2	5	0	-1	
Nagyhörcsökp.	–		–	–	–	
Szabadbattyán	2 =	4	–	-0	-1	
Tegszemcse	ny	14	4	-1	-4	2
Lengyel	.	18	3	-1	-4	
Paks	1 ≡		4	-0	-2	1
Szekszárd	1 ≡	2	6	-0	-1	
Árpádtető	2 * ≡	11	2	-2	-3	
Mohács	1 =		5	-1	-3	
Pécs	1 ∨	3	4	-1	-2	0
Siklós	2 =		6	-0	-2	
Szigetvár	2 ≡		5	-1	-2	
Budaörs	ny =	folt	5	-0	-1	
Bp. Lőrinc	1 ≡	folt	5	-1	-2	1
Bp. Met. Int.	1 =	folt	6	1	0	2
Bp. Szab. hegy	–		–	–	–	
Cegléd	ny , =		7	-0	-2	0
Dobogókő	.	25	1	-2	-4	
Gödöllő	1 * =	8	4	-1	-2	1
Királyrét	1 ∀ =	19	0	-1	-3	
Monor	1	folt	4	-0	-1	
Nagykáta	1	folt	5	0	-1	
Szentendre	1	folt	6	1	0	

1984.11.7 07 h-ig az utolsó 24 óra adatai						Előző nap napos órái
állomás	csapadék (mm)	Hó cm	max. hőmérséklet	min. hőmérséklet	rad. min.	
Vác	1 =	folt	6	1	-2	
Vámosmikola	1	3	4	-0	-2	2
Baja	1 ≡		4	-1	-1	0
Bácsalmás	1 , =		5	-0	-1	
Izsák	ny ⊔		6	-1	-2	
Kalocsa	1 ≡		5	1	1	0
Kecskemét	ny =		6	0	-2	0
Kiskunfélegyháza	ny , ≡		6	1	-2	
Kiskunhalas	1 ≡		6	-1	-1	
Kunszentmiklós	ny , =		5	-2	-3	
Tiszakécske	1		6	-1	-1	
Balassagyarmat	1 * =	11	4	-2	-4	
Romhány	–		–	–	–	
Salgótarján	ny * ∀	lep.	3	1	1	
Eger	7 * ≡	3	3	-1	-4	0
Galyatető	2 * ≡	50	-0	-4	-5	
Gyöngyös	2 *	2	4	-1	-4	
Kékestető	2 ∀ ∀	46	0	-5	-6	1
Kompolt	ny *	lep.	2	-3	-3	0
Lőrinci	ny * =	5	4	-1	-4	
Poroszló	ny ≡ ,		4	-1	-2	
Jászapáti	1 =		5	0	-1	
Jászberény	ny =	folt	5	-0	-3	
Karcag	–		–	–	–	
Szolnok	ny ≡		6	-1	-4	0
Tiszaroff	1 ≡		5	-0	-1	
Túrkeve	ny ≡		5	-0	-3	0
Kistelek	1 ∀ =		5	1	0	
Makó	1 =		5	1	1	
Szeged	ny ≡		5	1	-1	0
Szentes	1		7	0	-2	
Borsodnádasd	–		–	–	–	
Füged	2 * =	lep.	3	0	-2	
Hidasnémeti	ny * =	lep.	2	-0	-1	
Jósvafő	2 * ≡	14	1	-1	-3	0
Lillafüred	ny ∀ ≡	5	3	-1	-3	
Miskolc	ny * =	lep.	4	-2	-3	–
Putnok	ny * =	lep.	4	-3	-4	
Sárospatak	1 * =		1	-2	-3	0
Szendrőlád	–		–	–	–	
Tokaj	1 *	lep.	3	-0	-1	
Kisvárda	2 =	1	4	1	0	0
Mátészalka	1 ,		5	1	0	
Nyíregyháza	. ⊔	folt	4	-0	-1	0
Nyírlugos	. =	folt	4	1	-0	
Pátyod	3		5	-1	-1	
Tiszabecs	2 =		6	1	-0	
Vásárosnamény	2 =	4	5	1	-1	
Záhony	2 =	folt	3	1	0	
Berettyóújfalu	ny ≡ ,		4	0	-0	
Debrecen	ny ≡		4	-0	-1	0
Hajdúdorog	ny , =		2	-0	-1	
Hortobágy	. ⊔		5	-1	-2	
Körösszakál	.		4	1	-0	
Polgár	ny , ≡		4	-1	-1	
Békéscsaba	ny ≡		4	0	-0	0
Mezőhegyes	ny ,		4	0	-1	0
Orosháza	ny , =		4	0	-2	0
Szarvas	1 ≡		6	-0	-3	0
Szeghalom	–		–	–	–	

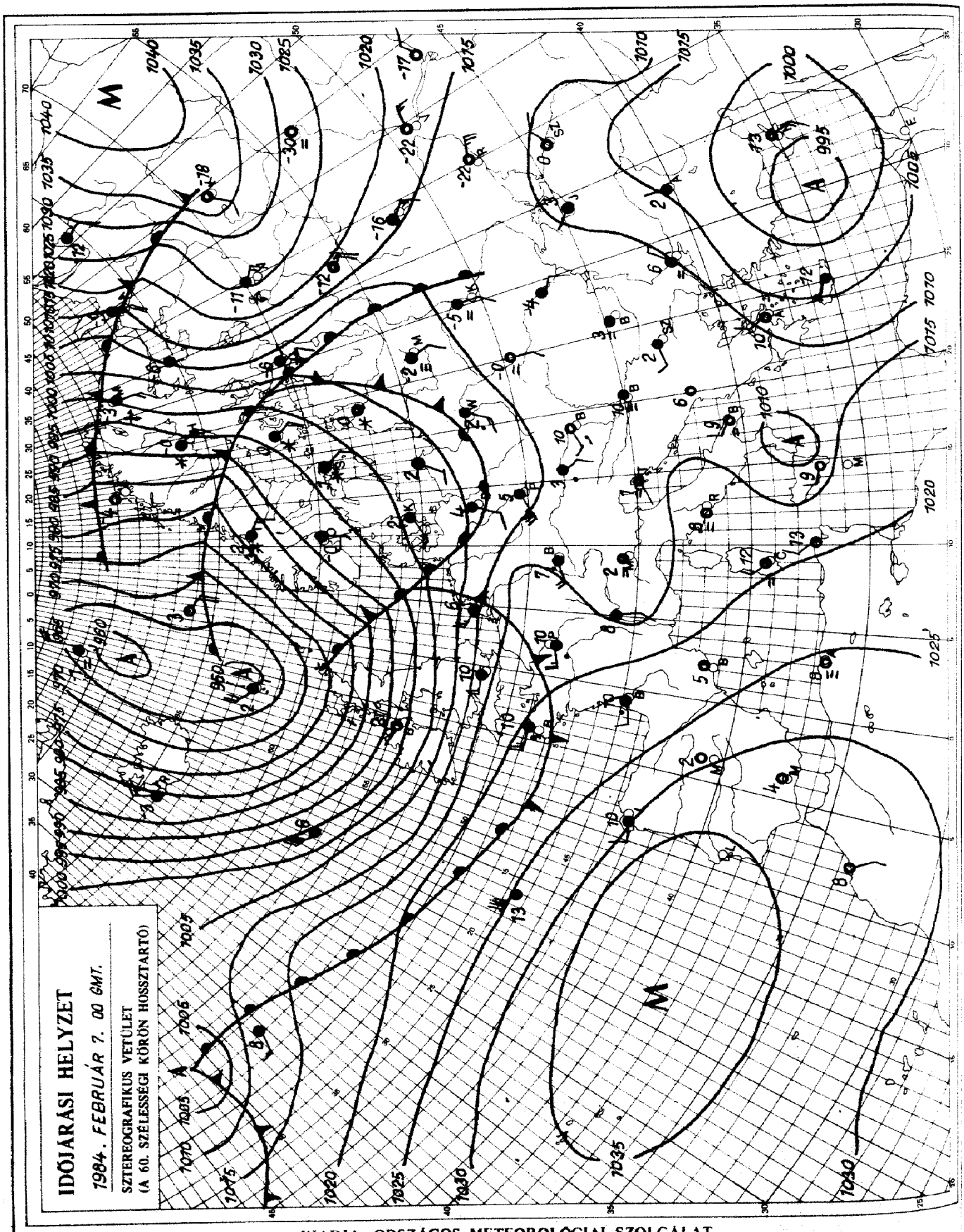

KIADJA: ORSZÁGOS METEOROLÓGIAI SZOLGÁLAT
Készíti: Központi Előrejelző Intézet Analízis- és Rövidtávú Prognózis Központja – T.: 273-018
Megjelenik naponként
Évi előfizetési díja: 1760,- Ft. – Megrendelhető: 1024 Budapest, II., Kitaibel Pál u. 1. – T.: 353-500
Kiadásért felel: az OMSZ elnöke – Szerkesztésért felel: a KEI igazgatója

Jelmagyarázat a havi mellékletben

IDŐJÁRÁSI NAPIJELENTÉS

ЕЖЕДНЕВНЫЙ МЕТЕОРОЛОГИЧЕСКИЙ БЮЛЛЕТЕНЬ · DAILY WEATHER REPORT
BULLETIN QUOTIDIEN DE TEMPS · TÄGLICHER WETTERBERICHT

97. évfolyam 039. szám + Budapest + 1984. február 8. szerda

Az időjárási helyzet és a várható időjárás:

Délnyugat- és Északkelet-Európa időjárását nagy kiterjedésü anticiklon alakitja. Ezeken a területeken változóan felhős az ég, számottevő csapadék nem hullik. A kontinens többi részén ciklonok örvénylenek. Középpontjával a Skandináv-félsziget térségében található alacsony nyomású légköri képződmény áramlási rendszerében, időjárási frontok érkeznek nagy sebességgel az Atlanti-óceán északnyugati vidékéről a szárazföld középső és délkeleti területei felé. Szerdára virradóra száraz levegő árasztotta el a Kárpát-medencét, de nyugat felől ismét nedves léghullám közeledik.

Hazánkban kedden a nyugati megyékben és a Tiszántúlon néhány órára kisütött a nap, másutt erősen felhős, ill. borult maradt az ég. Napközben csak néhány helyen fordult elő jelentéktelen csapadék. A késő délutáni, esti órától északnyugat felől gyors mozgású hidegfront érte el az országot. Ez többfelé okozott - többnyire kis mennyiségü - csapadékot. A szerda reggel 7 óráig lehullott csapadék mennyisége csupán az északi határvidéken érte el az 5, 8 mm-t. Kedden a legmagasabb nappali hőmérséklet északkeleten 1, 4, másutt 5 és 11 fok között váltakozott. Szerda hajnalra szeszélyes területi eloszlásban +1, -5 fokig hült le a levegő. Délelőtt az ország nagy részén sütött a nap, de nyugaton ismét megnövekedett a felhőzet. A hőmérséklet 11 órakor 1 és 5 fok között alakult.

Ma 12 órakor Budapesten 5 fokot mértek, a tengerszintre átszámitott légnyomás 1001 mbar, erősen süllyed.

Várható időjárás csütörtök estig:

Nyugat felől tovább növekszik a felhőzet. Előbb a Dunántúlon, később másutt is sokfelé várható havazás. A megélénkülő délnyugati szél fokozatosan északkeletire fordul, időnként megerősödik, emiatt hófúvást okoz.

A várható legalacsonyabb éjszakai hőmérséklet általában +1 és -4, északkeleten azonban -4 és -8 fok között,
legmagasabb nappali hőmérséklet csütörtökön -1 és +4 fok között alakul.

Bozóki István s.k.

A hőmérséklet napi középértéke és eltérése a 100 évi átlagtól /Budapest belterületén/:

1984. II. 7.	2,3°C	+2,6°C

1871 óta ezen a napon Budapesten előfordult

legmagasabb hőmérséklet: 12,7°C /1951/,
legalacsonyabb hőmérséklet: -15,2°C /1911/.

84.056.

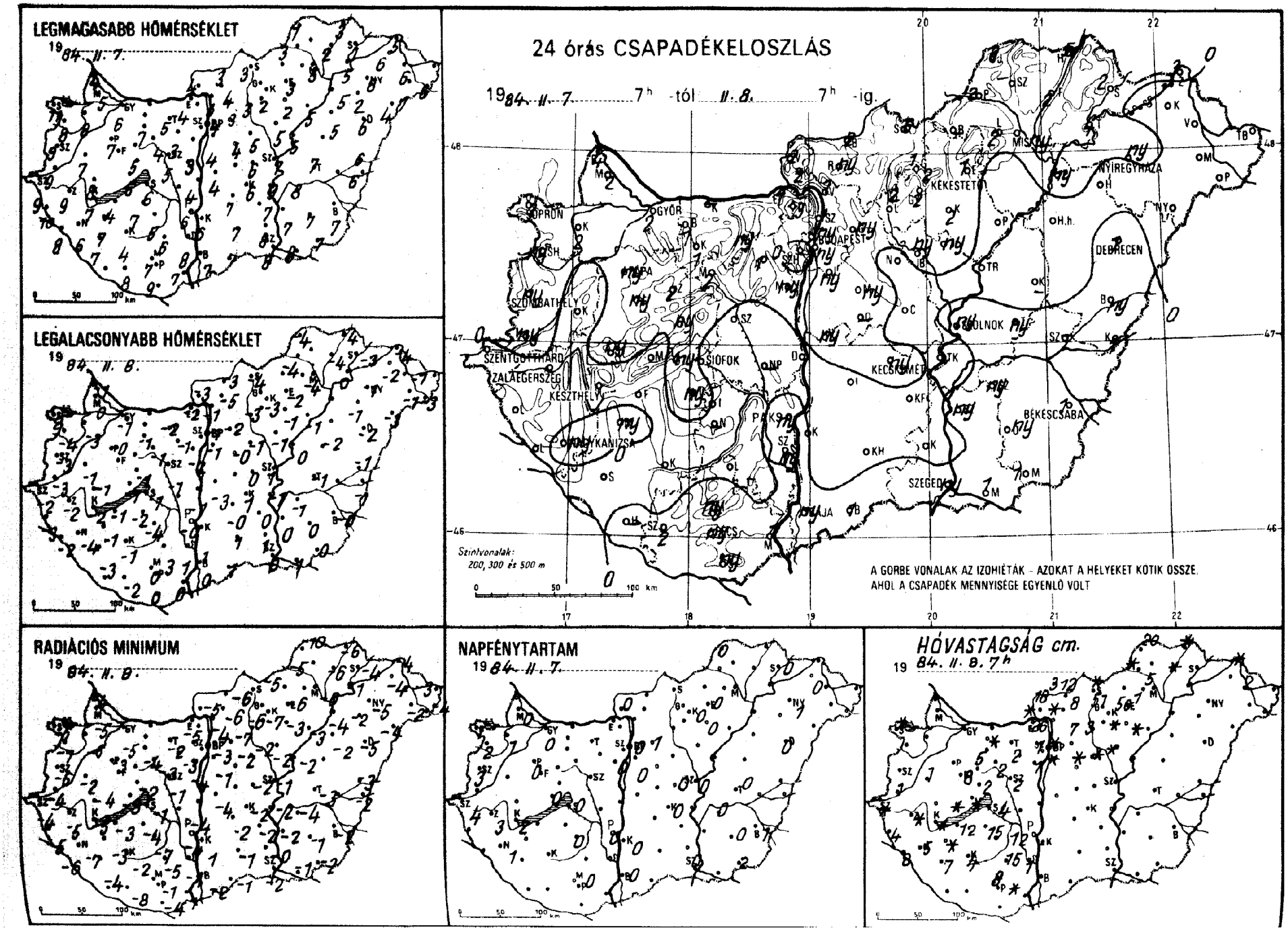
LEGMAGASABB HŐMÉRSÉKLET
19 84. II. 7.
LEGALACSONYABB HŐMÉRSÉKLET
19 84. II. 8.
RADIÁCIÓS MINIMUM
19 84. II. 8.
24 órás CSAPADÉKELOSZLÁS
19 84. II. 7. 7h -tól II. 8. 7h -ig.
SOPRON
GYŐR
BUDAPEST
KÉKESTETŐ
MISKOLC
NYÍREGYHÁZA
DEBRECEN
SZOMBATHELY
SZENTGOTTHÁRD
ZALAEGERSZEG
KESZTHELY
SIÓFOK
PÁPA
PÁKOZDY
KECSKEMÉT
SZOLNOK
BÉKÉSCSABA
SZEGED
Szintvonalak:
200, 300 és 500 m
A GÖRBE VONALAK AZ IZOHIÉTÁK - AZOKAT A HELYEKET KÖTIK ÖSSZE,
AHOL A CSAPADÉK MENNYISÉGE EGYENLŐ VOLT
NAPFÉNYTARTAM
19 84. II. 7.
HÓVASTAGSÁG cm.
19 84. II. 8. 7h

1984.11.8. 07h-ig az utolsó 24 óra adatai						Előző nap napos órái
állomás	csapadék (mm)	Hó cm	max. hőmérséklet	min. hőmérséklet	rad. min.	
Győr	2 ⊔		6	-1	-5	0
Kapuvár	2		8	-3	-6	1
Mosonmagyaróvár	2 ✱⊔		5	0	-5	0
Rajka	4		4	-1	-4	
Sopron	2 ▽̇	folt	11	-2	-6	1
Sopronhorpács	ny ⊔		8	-4	-7	2
Káld	.	1	7	-1	-2	
Körmend	ny ,	1	9	-3	-4	
Szentgotthárd	.	folt	9	-2	-4	4
Szombathely	ny ▽̇⊔		9	-3	-6	3
Lenti	. ⊔	4	10	-3	-5	
Letenye	. ≡	8	8	-2	-6	
Nagykanizsa	ny ▽̇ ≡	5	6	-4	-7	1
Zalaegerszeg	. ⊔	folt	9	-2	-5	3
Farkasgyepű	ny	8	5	-4	-6	
Keszthely	.	folt	7	-2	-5	2
Mencshely	.	folt	4	-1	-4	0
Pápa	ny ▽⊔		7	-0	-3	0
Sumeg	ny ⊔		8	-1	-4	
Tihany	ny ✱ ▽̇	folt	6	-1	-3	
Veszprém	ny	2	5	-1	-2	
Zirc	2 ✱ =	5	6	-5	-6	
Fonyód	.	12	4	-1	-3	
Homokszt. György	–		–	–	–	–
Kaposvár	. ⊔	4	4	-1	-2	
Marcali	ny ,	folt	7	-1	-3	
Siófok	. =	4	6	-1	-1	0
Somogyszob	. ⊔	7	7	-3	-4	
Tab	ny ,	15	7	-2	-4	
Báboina	1 ▽		6	-0	-2	
Esztergom	1 ✱ =	folt	4	-2	-5	
Kisbér	1	folt	7	-1	-4	
Komárom	–		–	–	–	
Tatabánya	ny ⊔		5	-2	-2	
Alcsútdoboz	1 ✱	2	3	-1	-3	
Dunaújváros	.		4	-1	-4	
Martonvásár	ny	1	3	-2	-4	0
Mór	2 ⊔	2	4	-1	-3	
Nagyhörcsökp.	–		–	–	–	
Szabadbattyán	. =	2	5	-1	-1	
Iregszemcse	.	12	5	-4	-7	0
Lengyel	.	15	6	-3	-5	
Paks	ny ▽̇ ≡		6	-0	-4	0
Szekszárd	ny ⊔	1	8	1	-1	
Árpádtető	ny ✱	8	4	-0	-4	
Mohács	1		7	0	-1	
Pécs	ny ≡	folt	7	0	-1	0
Siklós	ny		9	0	-4	
Szigetvár	2 ✱ ≡		8	-2	-3	
Budaörs	ny =	folt	4	-2	-5	
Bp. Lőrinc	ny ⊔		4	-1	-1	0
Bp. Met. Int.	ny	folt	4	-1	-3	0
Bp. Szab. hegy	.	1	1	-2	-5	
Cegléd	. =		6	0	-2	0
Dobogókő	3 ✱	26	0	-4	-8	
Gödöllő	ny ✱	7	3	-2	-7	1
Királyrét	2 ✱ ≡	18	2	-4	-7	
Monor	ny ⊔	folt	4	-0	-2	
Nagykáta	.	folt	5	-1	-2	
Szentendre	1		3	-1	-1	

1984.11.8. 07h-ig az utolsó 24 óra adatai						Előző nap napos órái
állomás	csapadék (mm)	Hó cm	max. hőmérséklet	min. hőmérséklet	rad. min.	
Vác	1 = folt		3	-1	-4	
Vámosmikola	2 ✱⊔	3	4	-3	-5	0
Baja	ny ⊔		7	0	-2	0
Bácsalmás	1		7	1	-1	
Izsák	. =		7	-0	-2	
Kalocsa	.		6	1	1	0
Kecskemét	ny ⊔		6	1	-2	0
Kiskunfélegyháza	.		7	0	-2	
Kiskunhalas	. ⊔		7	1	-1	
Kunszentmiklós	ny , =		4	-3	-4	
Tiszakécske	.		9	-1	-2	
Balassagyarmat	2 ✱ =	12	3	-3	-6	
Romhány	ny	8	4	-5	-6	
Salgótarján	6 ✱ folt		3	-4	-5	
Eger	1 ✱	1	3	-2	-6	0
Galyatető	1 ✱ ≡	51	-1	-7	-9	
Gyöngyös	2 ✱ folt		2	-3	-7	
Kékestető	2 ✱ ▼	50	-2	-6	-8	0
Kompolt	2 ✱ folt		2	-1	-3	0
Lőrinci	2 ✱	3	3	-3	-6	
Poroszló	. ⊔		5	-1	-3	
Jászapáti	ny ✱		5	-1	-2	
Jászberény	ny ✱ ▽ = folt		5	-1	-4	
Karcag	–		–	–	–	
Szolnok	ny ✱ ≡		7	1	-1	0
Tiszaroff	. =		5	0	-2	
Túrkeve	ny		7	-1	-3	0
Kistelek	.		8	1	-0	
Makó	1 ▽̇		8	1	-1	
Szeged	ny ≡		8	0	-2	0
Szentes	ny		7	0	-2	
Borsodnádasd	–		–	–	–	
Füged	2 ✱ folt		2	-4	-6	
Hidasnémeti	5 ✱ folt		3	-4	-6	
Jósvafő	8 ✱ ≡	20	1	-4	-10	0
Lillafüred	2 ✱ ▽	5	3	-5	-5	
Miskolc	ny ✱ =		5	-4	-6	–
Putnok	2 ✱ folt		3	-4	-5	
Sárospatak	2 ✱⊔		1	-3	-4	0
Szendrőlád	–		–	–	–	
Tokaj	4 ✱		5	0	-1	
Kisvárda	. ⊔		6	-2	-4	0
Mátészalka	. ⊔		7	-1	-2	
Nyíregyháza	ny ✱⊔		6	-1	-5	1
Nyírlugos	. ⊔		4	-3	-4	
Pátyod	. ⊔		6	-3	-4	
Tiszabecs	–		–	–	–	
Vásárosnamény	. ⊔	2	6	-1	-3	
Záhony	3 ⊔ folt		5	-4	-4	
Berettyóújfalu	ny		6	-1	-3	
Debrecen	1 ✱ ≡		6	-2	-5	0
Hajdúdorog	.		2	-1	-2	
Hortobágy	. ⊔		5	-2	-2	
Körösszakál	1		6	-1	-2	
Polgár	ny , =		5	-3	-4	
Békéscsaba	1 ▽̇⊔		7	-0	-2	1
Mezőhegyes	1		7	0	-2	2
Orosháza	ny		7	0	-1	0
Szarvas	ny ≡		8	-1	-4	0
Szeghalom	–		–	–	–	

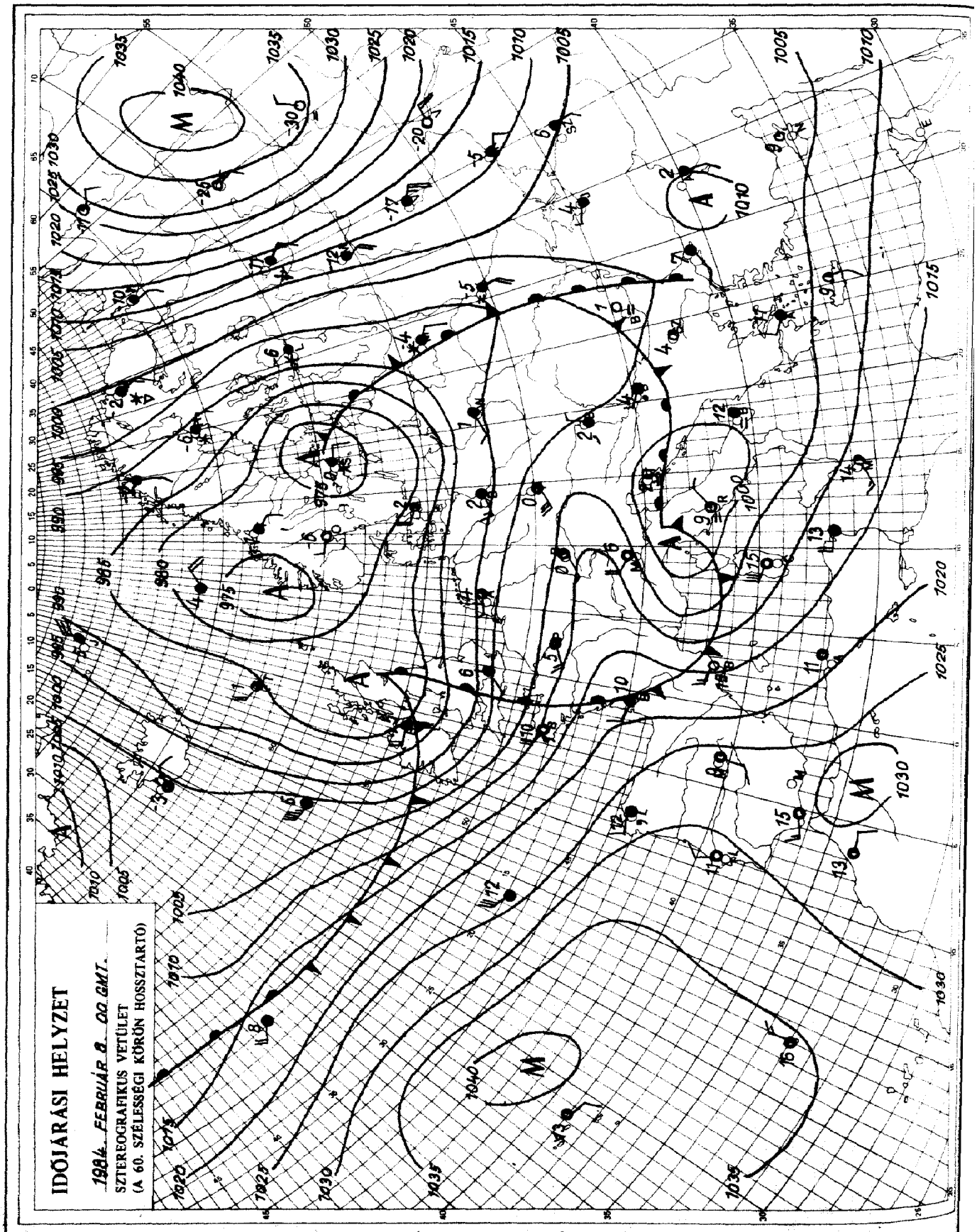

KIADJA: ORSZÁGOS METEOROLÓGIAI SZOLGÁLAT
Készíti: Központi Előrejelző Intézet Analízis- és Rövidtávú Prognózis Központja – T.: 273-018
Megjelenik naponként
Évi előfizetési díja: 1760,- Ft. – Megrendelhető: 1024 Budapest, II., Kitaibel Pál u. 1. – T.: 353-500
Kiadásért felel: az OMSZ elnöke – Szerkesztésért felel: a KEI igazgatója

Jelmagyarázat a havi mellékletben

IDŐJÁRÁSI NAPIJELENTÉS

ЕЖЕДНЕВНЫЙ МЕТЕОРОЛОГИЧЕСКИЙ БЮЛЛЕТЕНЬ · DAILY WEATHER REPORT
BULLETIN QUOTIDIEN DE TEMPS · TÄGLICHER WETTERBERICHT

97. évfolyam 040. szám + Budapest + 1984. február 9. csütörtök

Az időjárási helyzet és a várható időjárás:

Európa nagy részén változékony, sokfelé csapadékos az időjárás. Csütörtökön a reggeli órákban mintegy 500-600 kilométer szélességü és csaknem összefüggő felhősáv húzódott a Tunisz-Nápoly-Zágráb-Budapest-Berlin vonal mentén, nagy területen csapadékos, szeles időt okozva. Kiterjedt esőről, havazásról érkezett hír az Alpok vidékéről, továbbá a Kárpát-medence nyugati feléből. Ugyancsak sokfelé esik az eső az Appennini-félszigeten, illetve az Adriai-tenger partvidékén. Észak-Északkelet-Európában sokfelé havazik, helyenként hófúvás is kialakul.

Magyarországon szerdán eleinte országszerte csökkent, később nyugat felől újból megnövekedett a felhőzet. Éjszaka a Dunántúlon többfelé havazott, helyenként havas eső, eső is esett. A csütörtök reggelig lehullott csapadék mennyisége általában 1 és 6 mm között alakult. Szerdán a hőmérséklet csúcsértéke 2 és 8 fok között váltakozott. Csütörtök hajnalra az ország nagy részén +1, -3, északkeleten azonban -3, -7 fokig hült le a levegő. Ma délelőtt a Dunántúlon erősen, másutt változóan felhős idő volt. A nyugati megyékből szórványos gyenge havazásról, havas esőről érkezett hír. Az északi szél a Kisalföldön időnként megerősödött. A hőmérséklet 11 órakor az országban +1 és +5 fok között alakult.

Ma 12 órakor Budapesten a hőmérséklet 3 fok, a tengerszintre átszámított légnyomás 1004 mbar, mérsékelten emelkedik.

Várható időjárás péntek estig:

Átmenetileg csökken, majd délkelet felől ismét erősen megnövekszik a felhőzet, elsősorban holnap várható sokfelé csapadék - többnyire havazás, délkeleten néhol eső is.
Az északi, északkeleti szél országszerte megerősödik, az északi és nyugati országrészben viharos, időnként orkánerejü lesz, emiatt ott hófúvásokra is számitani lehet.
A legalacsonyabb éjszakai hőmérséklet -4, +1 fok között,
a legmagasabb nappali hőmérséklet pénteken 0, +5 fok között várható.

Török Dénes s.k.

TÁVOLABBI KILÁTÁSOK SZOMBATTÓL-KEDDIG:

Eleinte túlnyomóan felhős idő, sokfelé havazással. Az erős, időnként viharos szél miatt hófúvásokra lehet számitani. A jövő hét elején a csapadékhajlam csökken. A legalacsonyabb hajnali hőmérséklet: eleinte -5, 0, majd -10, -5 fok között várható. A legmagasabb nappali hőmérséklet eleinte -1, +4 fok, majd -4, +1 fok között. Jelentős mennyiségü /legalább napi 5 mm/ csapadék az ország területének 80 százalékán várható.

KÖZÉPTÁVÚ ELŐREJELZŐ OSZTÁLY

A hőmérséklet napi középértéke és eltérése a 100 évi átlagtól /Budapest belterületén/:

1984. II. 8.	2,6°C	+2,3°C

1871 óta ezen a napon Budapesten előfordult

legmagasabb hőmérséklet:	12,5°C /1894/,
legalacsonyabb hőmérséklet:	-16,8°C /1929/.

84.057.

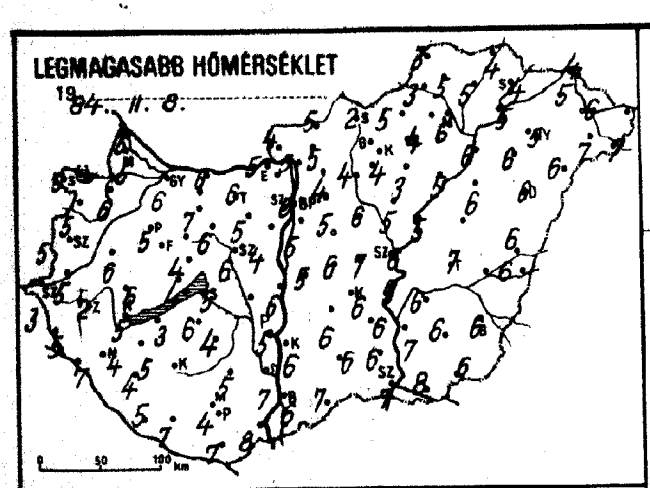
LEGMAGASABB HŐMÉRSÉKLET
1984. II. 8.

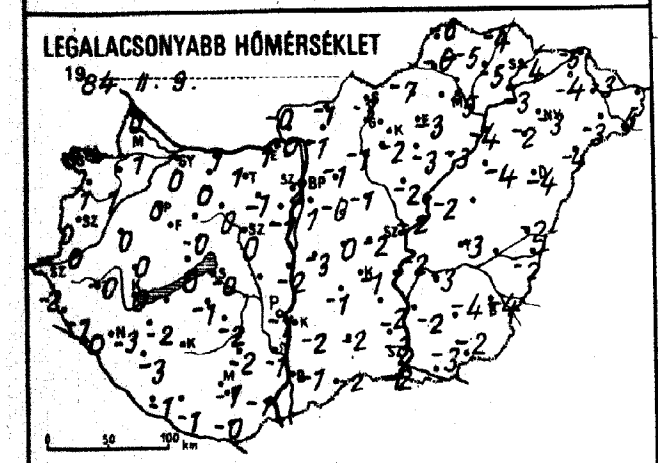
LEGALACSONYABB HŐMÉRSÉKLET
1984. II. 9.

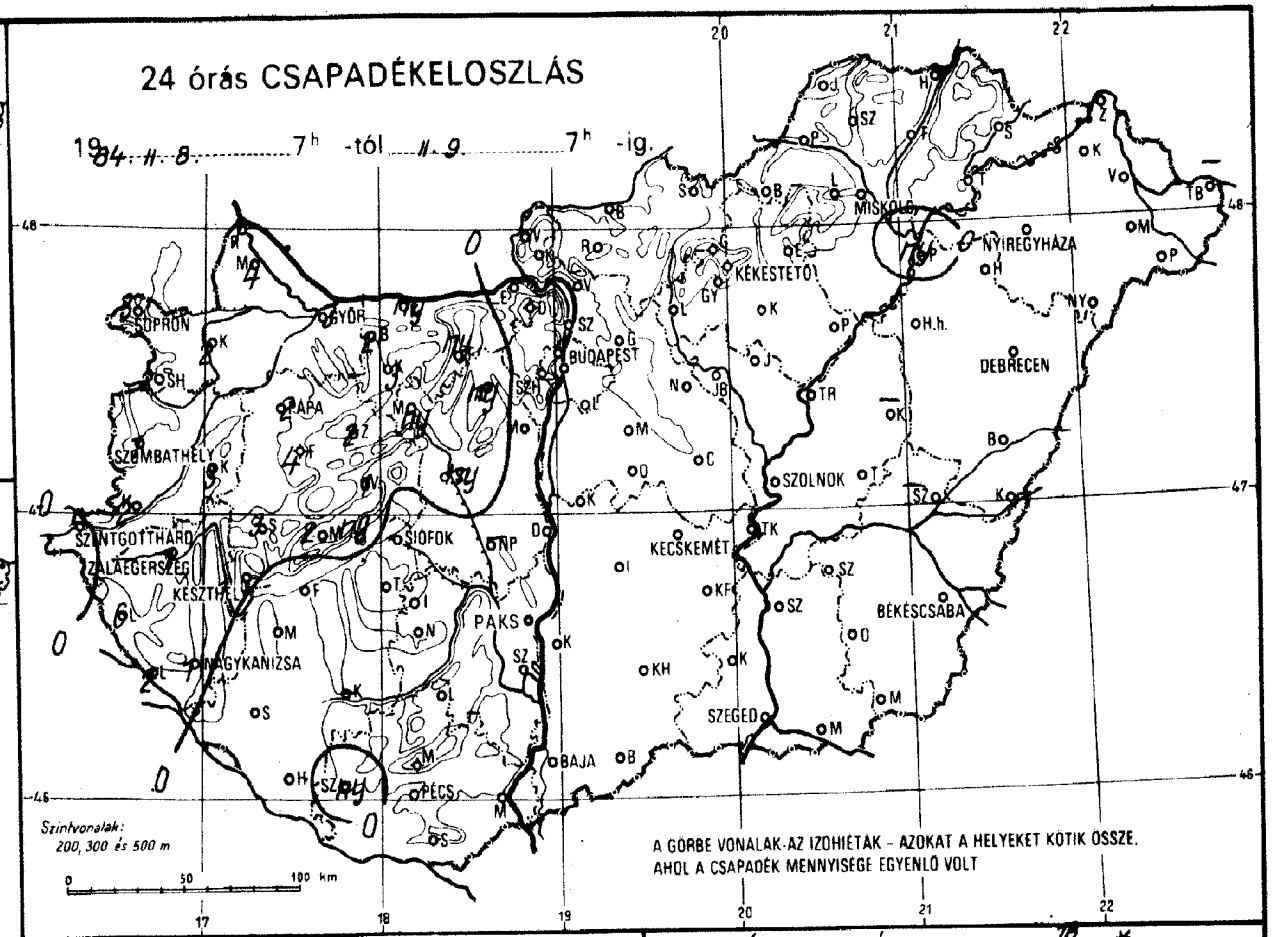
24 órás CSAPADÉKELOSZLÁS
1984. II. 8. 7h -tól II. 9. 7h -ig.
SOPRON
GYŐR
BUDAPEST
MISKOLC
NYÍREGYHÁZA
KEKESTETŐ
DEBRECEN
SZOMBATHELY
SZOLNOK
SZENTGOTTHÁRD
ZALAEGERSZEG
KESZTHELY
SIÓFOK
KECSKEMÉT
BÉKÉSCSABA
PAKS
NAGYKANIZSA
SZEGED
BAJA
PÉCS
Szintvonalak: 200, 300 és 500 m
A GÖRBE VONALAK AZ IZOHIÉTÁK - AZOKAT A HELYEKET KÖTIK ÖSSZE, AHOL A CSAPADÉK MENNYISÉGE EGYENLŐ VOLT

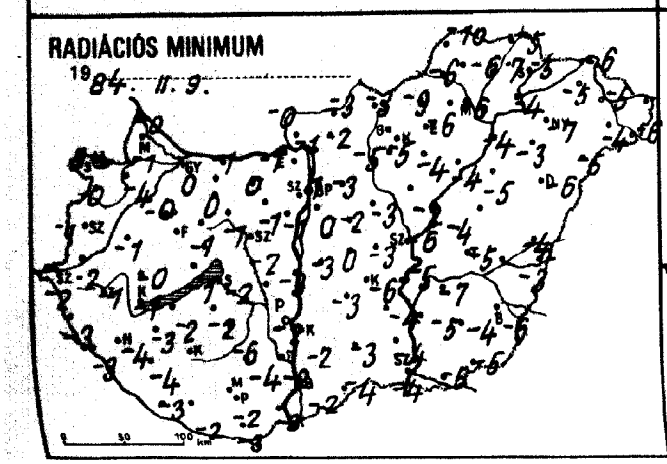
RADIÁCIÓS MINIMUM
1984. II. 9.

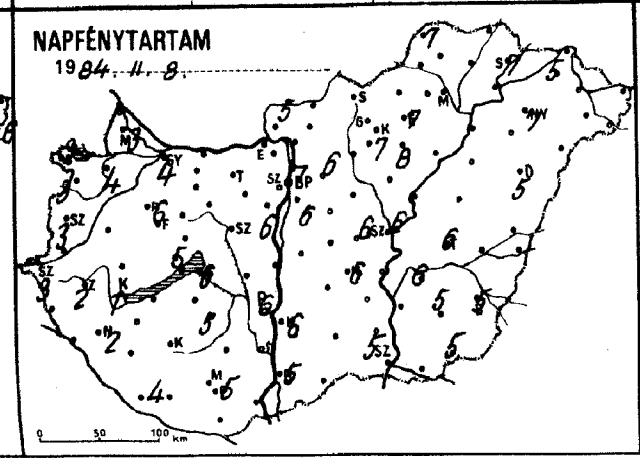
NAPFÉNYTARTAM
1984. II. 8.

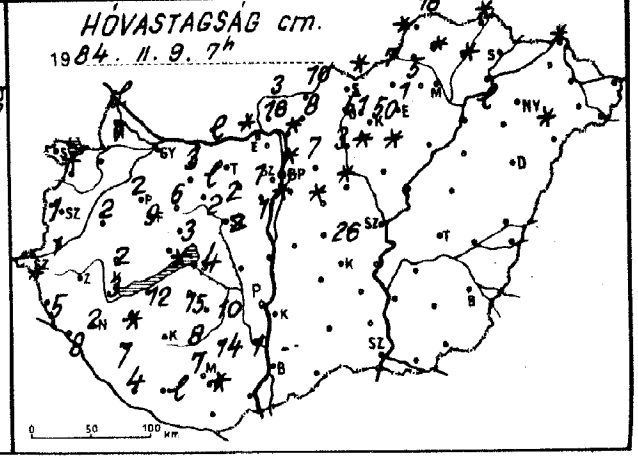
HÓVASTAGSÁG cm.
1984. II. 9. 7h

1984.II.9.7h-ig az utolsó 24 óra adatai						Előző nap napos órái
állomás	csapadék (mm)	Hó cm	max. hőmérséklet	min. hőmérséklet	rad. min.	
Győr	3 * ⊔		6	0	0	4
Kapuvár	2 * =		6	1	-4	4
Mosonmagyaróvár	4 *	1	5	1	-1	3
Sajka	1 *	lep.	5	0	-0	
Sopron	3 *		5	0	0	3
Sopronhorpács	2 * ⊔	folt	5	1	0	3
Táld	3 *	2	6	0	-1	
Körmend	2 *	1	5	0	-2	
Szentgotthárd	.	folt	3	-2	-2	3
Szombathely	1 * =	1	5	0	-1	3
Jenti	6 *	5	5	-1	-3	
Vetenye	2 *	8	7	0	-3	
Nagykanizsa	1 * =	2	4	-3	-4	2
Zalaegerszeg	1 * ⊔		2	-0	-1	2
Farkasgyepű	4 *	9	3	-1	-2	
Keszthely	1 *	3	5	0	-1	1
Lenchely	2 * =		3	-1	-2	5
Pápa	2 *	2	5	0	-0	6
Jánmeg	3 *	2	6	0	-0	
Nagyhany	ny * =	folt	4	0	-1	
Veszprém	1 * =	3	4	-0	-1	
Sárc	2 * =	6	4	-2	-2	
Tonyód	.	12	3	0	-2	
Somokszt. György	. =	4	5	-1	-3	4
Kaposvár	–		–	–	–	
Marcali	.	folt	5	-2	-3	
Siófok	.	4	5	-0	-2	6
Somogyszob	.	7	4	-3	-4	
Gyula	. =	15	6	-1	-2	
Szabolna	2 * =	3	6	1	0	
Esztergom	. =	folt	5	1	-1	
Csbér	3 *	lep.	7	0	0	
Komárom	ny *	lep.	6	1	-1	
Tatabánya	ny *		6	1	0	
Csútdoboz	ny * =	2	5	-1	-1	
Dunaújváros	.		6	-2	-3	
Martonvásár	.	1	4	-1	-1	6
Sár	ny * ≡	2	6	0	-1	
Nagyhörcsökp.	–		–	–	–	
Szabadbattyán	ny * =		6	0	-2	
Fegszemcse	. =	10	4	-2	-6	5
Mengyel	.	14	5	-2	-4	
Aks	. ⊔		5	-1	-2	6
Fekszárd	. =	1	7	-1	-2	
Tápdtető	. =	7	3	-1	-3	
Pohács	.		8	-1	-3	
Ecs	.	folt	4	-1	-2	5
Pélós	.		7	-0	-3	
Ugetvár	ny * =	lep.	7	-1	-2	
Udaörs	.	folt	5	-1	-4	
Lőrinc	. ⊔		5	1	0	6
Met. Int.	.	folt	6	2	1	7
Szab. hegy	.	1	1	-1	-2	
Gléd	. =	26	7	-2	-3	6
Bogókő	.		0	-3	-5	
Döllő	.	7	4	-1	-3	6
Fályrét	.	18	5	-2	-2	
Ónor	. ⊔	folt	5	-0	-2	
Szykáta	.	folt	6	-1	-3	
Szentendre			5	1	0	

1984.II.9.7h-ig az utolsó 24 óra adatai						Előző nap napos órái
állomás	csapadék (mm)	Hó cm	max. hőmérséklet	min. hőmérséklet	rad. min.	
Vác	. =	folt	5	0	-1	
Vámosmikola	. =	3	4	-0	-0	5
Baja	. ⊔		6	-1	-2	5
Bácsalmás	. ⊔		7	-2	-4	
Izsák	. =		6	-1	-3	
Kalocsa	.		6	-2	-2	6
Kecskemét	. ⊔		6	-1	-6	6
Kiskunfélegyháza	.		6	-2	-4	
Kiskunhalas	. ⊔		6	-2	-3	
Kunszentmiklós	. =		5	-3	-3	
Tiszakécske	. ⊔		9	-2	-5	
Balassagyarmat	. =	10	5	-1	-3	
Romhány	.	8	5	-1	-2	
Salgótarján	.	folt	2	-3	-3	
Eger	. =	1	4	-3	-6	7
Galyatető	.	51	-1	-5	-6	
Gyöngyös	.	folt	5	-2	-5	
Kékestető	.	50	-2	-6	-7	7
Kompolt	. =	folt	3	-3	-4	8
Lőrinci	.	3	4	-1	-5	
Poroszló	. ⊔		5	-3	-4	
Jászapáti	. ⊔		5	-2	-2	
Jászberény	. =		5	-1	-3	
Karcag	–		–	–	–	
Szolnok	. ⊔		6	-2	-6	6
Tiszaroff	. ⊔		5	-2	-4	
Túrkeve	. ⊔		7	-3	-5	6
Kistelek	. ⊔		6	-3	-4	
Makó	. ⊔		8	-3	-5	
Szeged	. ⊔		7	-2	-4	5
Szentes	. ⊔		7	-2	-5	
Borsodnádasd	.	7	5	-7	-9	
Fügöd	. =	folt	5	-5	-7	
Hidasnémeti	. =	folt	4	-4	-5	
Jósvafő	. ⊔	18	3	-6	-10	7
Lillafüred	. ≡	5	4	-4	-6	
Miskolc	. ⊔		6	-5	-6	–
Putnok	. ≡	folt	3	-6	-6	
Sárospatak	. ⊔		4	-4	-5	7
Szendrőlád	. ⊔	folt	5	-5	-6	
Tokaj	.		5	-3	-4	
Kisvárda	. V		5	-4	-5	5
Mátészalka	. ⊔		7	-3	-4	
Nyíregyháza	. ⊔		5	-3	-7	7
Nyírlugos	. ⊔	folt	6	-4	-5	
Pátyod	. ⊔		7	-5	-6	
Tiszabecs	–		–	–	–	
Vásárosnamény	.		6	-3	-5	.
Záhony	. ⊔	folt	4	-5	-6	
Berettyóújfalu	.		6	-2	-4	
Debrecen	. =		6	-4	-6	5
Hajdúdorog	.		6	-2	-3	
Hortobágy	. ⊔		6	-4	-5	
Körösszakál	. ⊔		6	-2	-3	
Polgár	ny * =	lep.	6	-4	-4	
Békéscsaba	. ⊔		6	-4	-6	5
Mezőhegyes	. ⊔		6	-2	-5	5
Orosháza	. ⊔		6	-4	-4	5
Szarvas	. ⊔		6	-3	-7	6
Szeghalom	–		–	–	–	

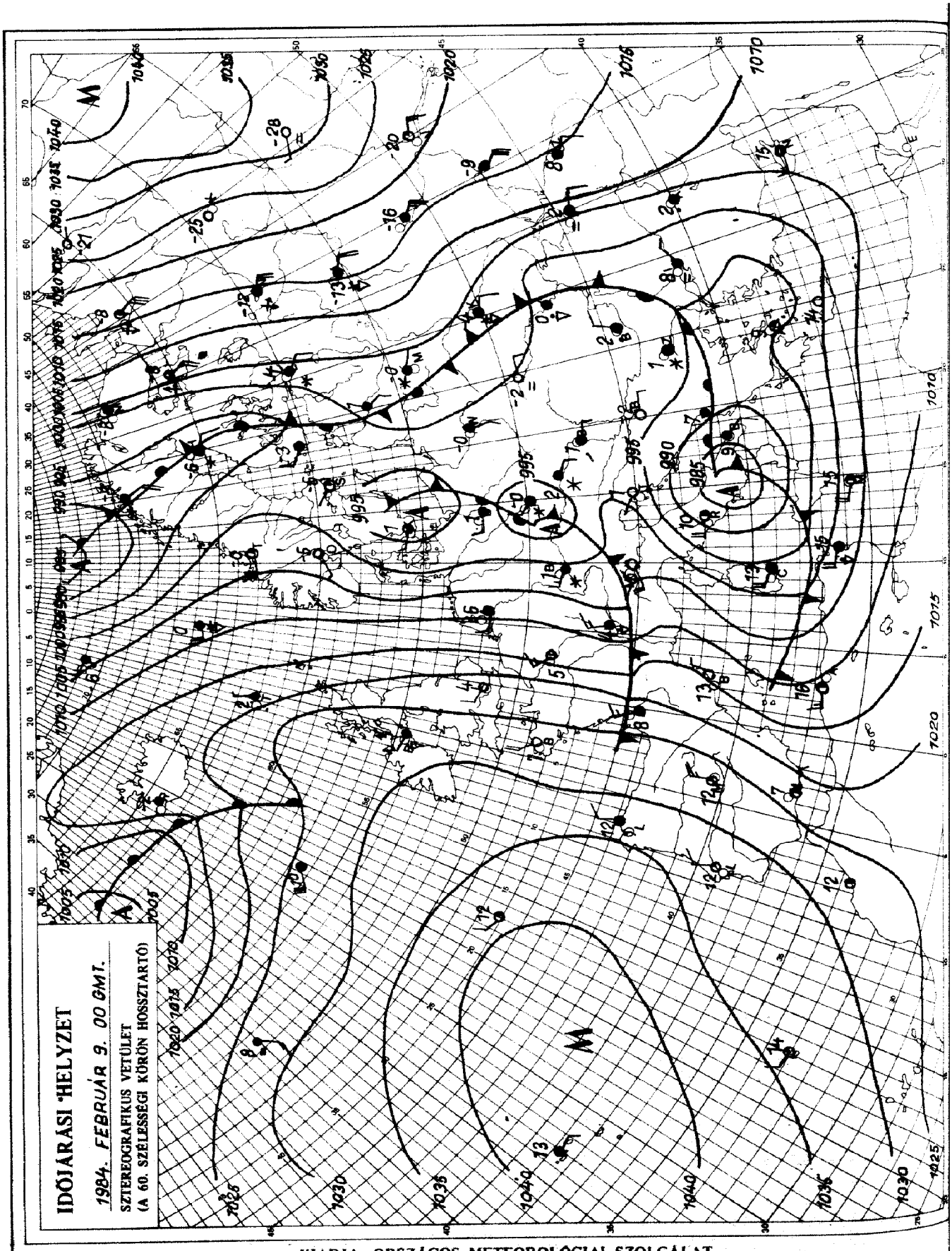

KIADJA: ORSZÁGOS METEOROLÓGIAI SZOLGÁLAT
Készíti: Központi Előrejelző Intézet Analízis- és Rövidtávú Prognózis Központja – T.: 273-018
Megjelenik naponként
Évi előfizetési díja: 1760,- Ft. – Megrendelhető: 1024 Budapest, II., Kitaibel Pál u. 1. – T.: 353-500
Kiadásért felel: az OMSZ elnöke – Szerkesztésért felel: a KEI igazgatója

Jelmagyarázat a havi mellékletben

IDŐJÁRÁSI NAPIJELENTÉS

ЕЖЕДНЕВНЫЙ МЕТЕОРОЛОГИЧЕСКИЙ БЮЛЛЕТЕНЬ · DAILY WEATHER REPORT
BULLETIN QUOTIDIEN DE TEMPS · TÄGLICHER WETTERBERICHT

97. évfolyam 041. szám + Budapest + 1984. február 10. péntek

Az időjárási helyzet és a várható időjárás:

Kontinensünk déli, délkeleti harmada fölött viharos sebességgel örvénylő léghullámok okoznak változékony, szeles, téli időjárást. A légörvény középpontja az Égei- és Fekete-tenger nyugati partvidéke fölött húzódik és nagyon lassan északkelet felé tart. Nyugati oldalán hideg, keleti felén viszonylag enyhe levegő áramlik. Keveredésük főként a Kárpátok és a Dinári-Alpok térségében és környékén okoz jelentős havazást, melyből a viharos, néha orkánerejü szél hótorlaszokat épit. A nagy kiterjedésü légörvény nyugati oldalán áramló hideg levegő ma reggel már Észak-Afrika fölött okozott heves záporokat, zivatarokat és szélvihart. A légörvény csak nagyon lassan távolodik a Kárpát-medencétől, igy számottevő időjárás-változás egyelőre nem várható.

Magyarországon csütörtökön változóan felhős idő volt, Nyugat-Dunántúlon és az Alföld nagy részén 2, 4 órán át sütött a nap. A Dunántúlon többfelé volt egy-két mm csapadék, eső, hó egyaránt előfordult. Késő délután délkelet felől ismét egyre jobban megvastagodott a felhőzet és egyre több helyen kezdődött havazás. Ma késő délelőttig a Pécs-Szolnok-Nyiregyháza vonaltól délkeletre eső területeken kisebb nagyobb megszakitásokkal havazott, másutt futó hózáporok voltak. A délkeleti országrészben már reggel 7 óráig 4, 12 mm közötti csapadékot mértek. Az éjszaka országszerte viharossá fokozódó, helyenként orkánerejü északi szél a délkeleti országrészben, az Északi-középhegységben és Dél-Dunántúlon hófúvásokat okozott sokfelé. A hőmérséklet tegnapi csúcsértéke 1, 6 fok között, ma hajnali legalacsonyabb értéke -4, +3 fok között, ma délelőtt 11 órakor -1, +3 fok között alakult.

Ma 12 órakor Budapesten a hőmérséklet 4 fok, a tengerszintre átszámitott légnyomás 1016 mbar, gyengén süllyed.

Várható időjárás szombat estig:

Az ország nagy részén erősen felhős lesz az ég, csupán északon, északnyugaton csökken kissé a felhőzet. Elsősorban délen és keleten várható további havazás. Az északi, északkeleti szél viharos marad, emiatt hófúvásokra kell számitani.
Várható legalacsonyabb éjszakai hőmérséklet: -1, -6 fok között, legmagasabb nappali hőmérséklet szombaton: 0 fok körül valószinü.

Vadkerti Ferenc s.k.

A hőmérséklet napi középértéke és eltérése a 100 évi átlagtól /Budapest belterületén/:

1984. II. 9.	3,3°C	+3,2°C

1871 óta ezen a napon Budapesten előfordult

legmagasabb hőmérséklet:	13,5°C /1928/,
legalacsonyabb hőmérséklet:	-19,0°C /1917/.

84.058.

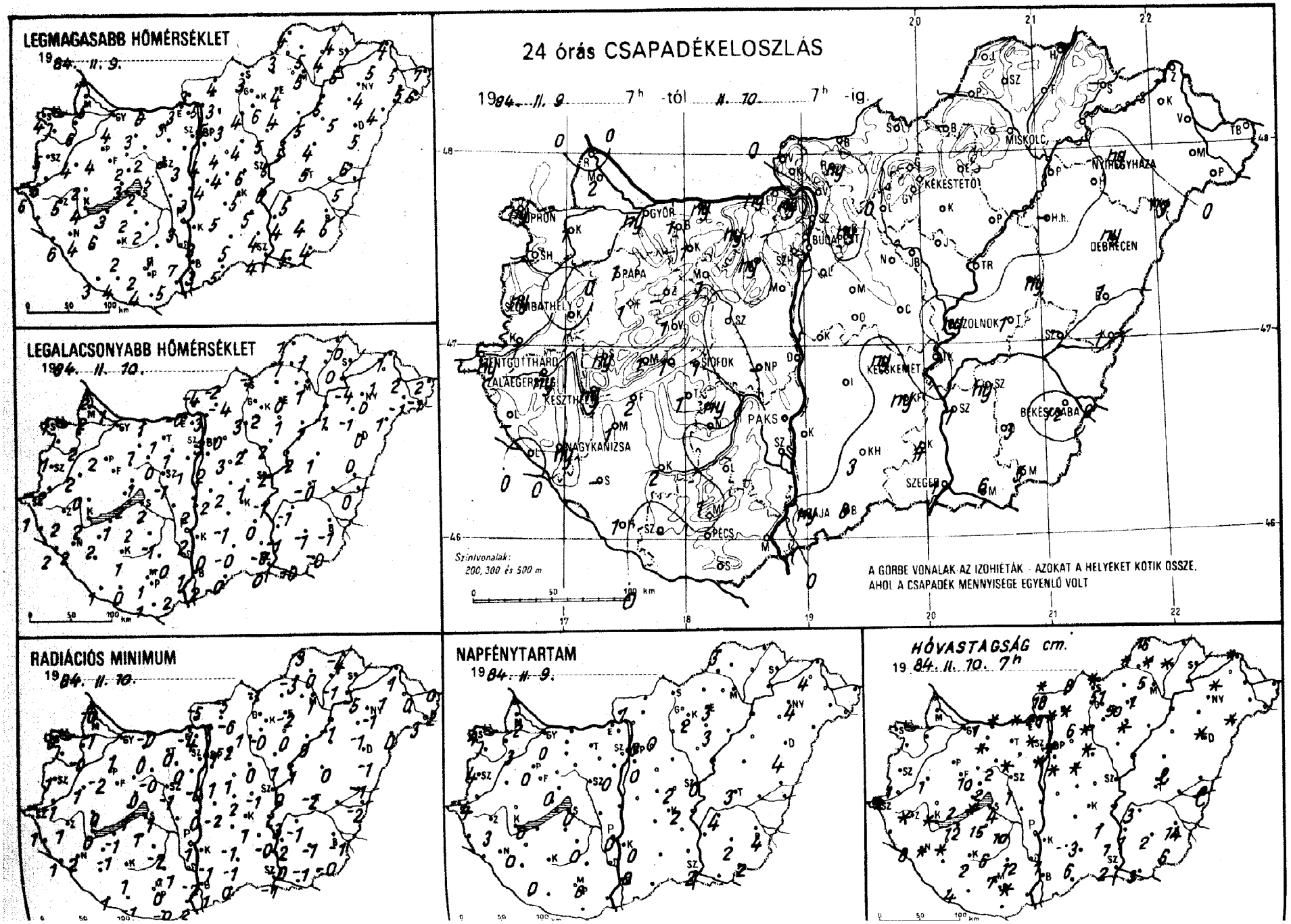
LEGMAGASABB HŐMÉRSÉKLET
1984. 11. 9.
LEGALACSONYABB HŐMÉRSÉKLET
1984. 11. 10.
24 órás CSAPADÉKELOSZLÁS
1984. 11. 9. 7h -tól 11. 10. 7h -ig.
Szintvonalak: 200, 300 és 500 m
A GÖRBE VONALAK AZ IZOHIÉTÁK - AZOKAT A HELYEKET KÖTIK ÖSSZE, AHOL A CSAPADÉK MENNYISÉGE EGYENLŐ VOLT
RADIÁCIÓS MINIMUM
1984. 11. 10.
NAPFÉNYTARTAM
1984. 11. 9.
HÓVASTAGSÁG cm.
1984. 11. 10. 7h

19 84.11.10. 07 h-ig az utolsó 24 óra adatai						Előző nap napos órái
állomás	csapadék (mm)	Hó cm	max. hőmérséklet	min. hőmérséklet	rad. min.	
Győr	ny * ≡		4	1	1	0
Kapuvár	1 * =		6	2	-0	3
Mosonmagyaróvár	2 *		5	2	-1	2
Rajka	.		5	2	-0	
Sopron	ny *		4	1	0	4
Sopronhorpács	–		–	–	–	–
Káld	.	1	4	2	1	
Körmend	1 * ⚘	1	6	2	-1	
Szentgotthárd	ny *	folt	6	1	1	4
Szombathely	ny		5	1	1	4
Lenti	–		–	–	–	
Letenye	.	8	6	2	1	
Nagykanizsa	ny * =	folt	4	2	2	0
Zalaegerszeg	ny *	folt	5	2	1	3
Farkasgyepű	1 *	10	2	-1	-3	
Keszthely	ny *	folt	4	2	0	0
Mencshely	1 * ⚘	2	1	0	-1	0
Pápa	1 * ≡		4	2	-2	0
Sümeg	ny ,		2	0	0	
Tihany	1 *	folt	3	2	1	
Veszprém	1 *	2	2	1	0	
Zirc	–	–	–	–	–	
Fonyód	2	12	3	1	-1	
Homokszt. György	1 , =	4	3	1	1	0
Kaposvár	2	2	2	1	1	
Marcali	1 * ⚘	folt	6	2	-1	
Siófok	1 * =	4	2	2	1	0
Somogyszob	–		–	–	–	
Tab	1 , =	15	2	2	1	
Bábolna	1 *	1	3	1	0	
Esztergom	ny * =	folt	3	-0	-4	
Kisbér	1 *	folt	3	1	-0	
Komárom	ny * ⚘	folt	4	1	-0	
Tatabánya	ny *		3	1	0	
Alcsútdoboz	ny *	folt	3	1	0	
Dunaújváros	.		3	2	0	
Martonvásár	.		3	1	-0	0
Mór	1 *	2	2	0	-0	
Nagyhörcsökp.	–		–	–	–	
Szabadbattyán	. =	1	5	-1	-1	
Iregszemcse	ny *	10	2	-1	-2	0
Lengyel	. =	12	1	-0	-1	
Paks	.		3	2	1	0
Szekszárd	. =	1	7	1	-2	
Árpádtető	1 *	7	-0	-1	-1	
Mohács	.		5	2	2	
Pécs	. =	folt	2	1	0	0
Siklós	. =		4	1	-0	
Szigetvár	. =		4	0	-1	
Budaörs	. =	folt	4	3	-1	
Bp. Lőrinc	.	folt	4	2	1	0
Bp. Met. Int.	.	folt	5	3	1	0
Bp. Szab. hegy	.	folt	1	0	-1	
Cegléd	.		6	1	-1	2
Dobogókő	ny *	26	-1	-4	-8	
Gödöllő	ny *	6	3	0	-2	0
Királyrét	.	18	4	1	-1	
Monor	.	folt	4	3	1	
Nagykáta	.	folt	4	2	0	
Szentendre	.		5	3	-2	

19 84.11.10. 07 h-ig az utolsó 24 óra adatai						Előző nap napos órái
állomás	csapadék (mm)	Hó cm	max. hőmérséklet	min. hőmérséklet	rad. min.	
Vác	. =	folt	5	3	1	
Vámosmikola	. ␣	folt	3	-4	-5	1
Baja	ny *		3	2	1	0
Bácsalmás	6 * ⚘	6	5	0	0	
Izsák	.		5	-1	-1	
Kalocsa	.		3	0	-1	0
Kecskemét	ny *		5	2	1	2
Kiskunfélegyháza	ny * ⚘	1	5	0	-0	
Kiskunhalas	3 * ⚘	3	5	-0	-1	
Kunszentmiklós	.		4	-2	-2	
Tiszakécske	.		6	-1	-3	
Balassagyarmat	.	8	4	-2	-5	
Romhány	ny *	folt	3	-4	-6	
Salgótarján	.	folt	3	-1	-1	
Eger	. =	1	4	0	-2	3
Galyatető	.	51	-1	-6	-7	
Gyöngyös	.		6	2	-0	
Kékestető	.	50	-3	-6	-8	2
Kompolt	.	folt	4	1	0	3
Lőrinci	.	folt	4	3	1	
Poroszló	.		5	1	0	
Jászapáti	.		5	2	1	
Jászberény	.		5	2	-0	
Karcag	ny * =		4	1	0	
Szolnok	ny *		5	2	0	0
Tiszaroff	. =		5	2	1	
Túrkeve	1 * ⚘	lep.	5	-0	-2	3
Kistelek	4 * =	1	4	-0	-0	
Makó	6 *	3	5	-0	-1	
Szeged	1 * ␣	2	4	0	-1	2
Szentes	1 *	1	4	-1	-2	
Borsodnádasd	–		–	–	–	
Fügöd	. =	folt	4	0	-1	
Hidasnémeti	.		4	-0	-4	
Jósvafő	. ⚘	16	4	1	-3	3
Lillafüred	.	5	4	-0	-1	
Miskolc	.		5	1	1	–
Putnok	.	folt	3	-1	-3	
Sárospatak	–		–	–	–	–
Szendrőlád	. ␣	folt	5	1	0	
Tokaj	.		5	-4	-5	
Kisvárda	.		5	1	1	4
Mátészalka	.		5	-1	-3	
Nyíregyháza	ny * ≡	folt	4	0	-1	4
Nyírlugos	ny * =	folt	4	1	-0	
Pátyod	.		5	-1	-2	
Tiszabecs	. =		7	2	0	
Vásárosnamény	. =		5	2	0	
Záhony	.	folt	4	1	1	
Berettyóújfalu	1 *		6	0	-1	
Debrecen	ny * =	folt	5	0	-1	4
Hajdúdorog	. =		5	-1	-1	
Hortobágy	–		–	–	–	
Körösszakál	1 *	lep.	5	0	-2	
Polgár	.		5	-1	-1	
Békéscsaba	12 * ⚘	14	5	-1	-1	4
Mezőhegyes	5 * ⚘	6	4	-0	-0	2
Orosháza	3 * ⚘	2	4	-1	-1	2
Szarvas	ny * ␣	3	5	-1	-1	4
Szeghalom	–		–	–	–	

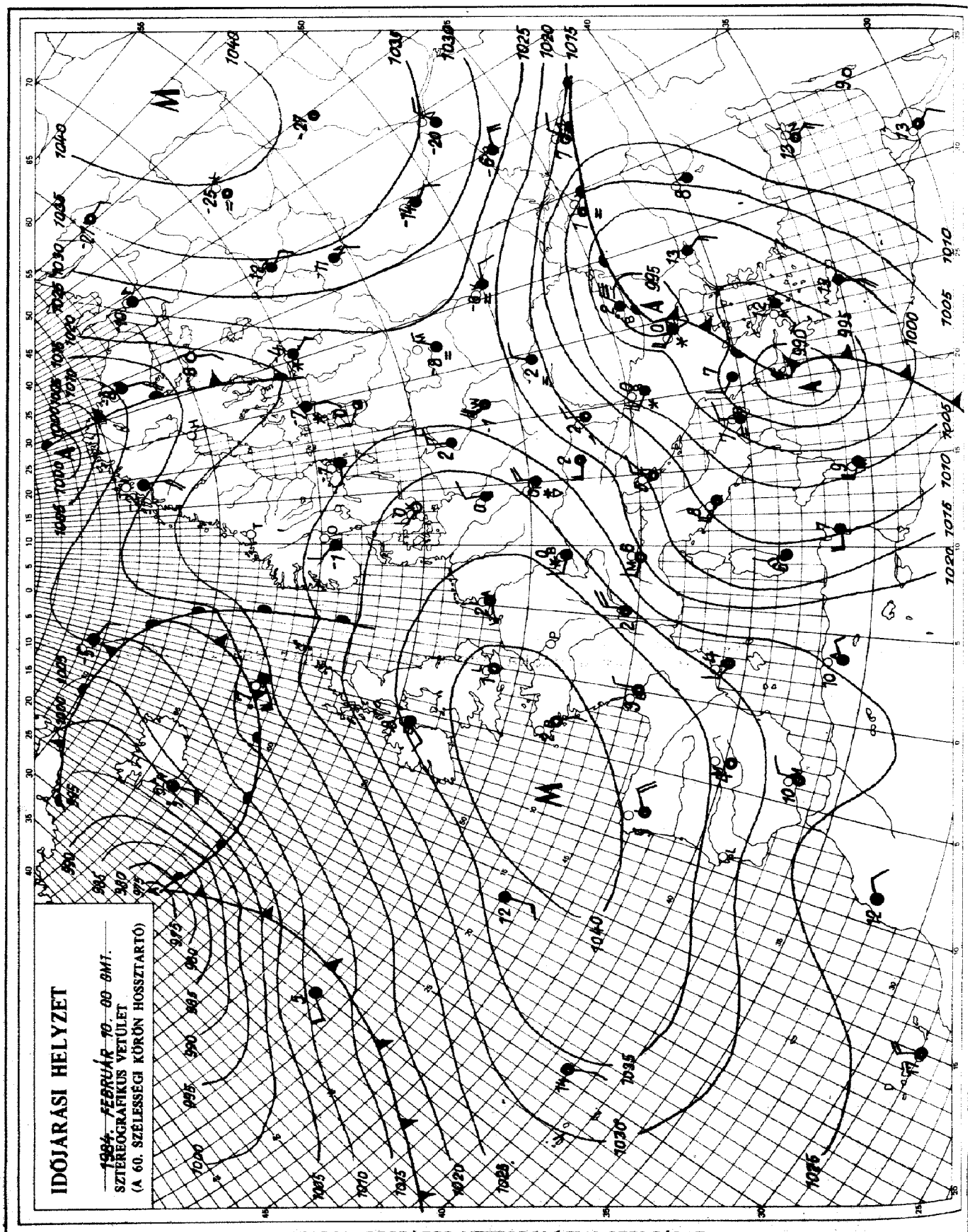

KIADJA: ORSZÁGOS METEOROLÓGIAI SZOLGÁLAT
Készíti: Központi Előrejelző Intézet Analízis- és Rövidtávú Prognózis Központja – T.: 273-018
Megjelenik naponként
Évi előfizetési díja: 1760,- Ft. – Megrendelhető: 1024 Budapest, II., Kitaibel Pál u. 1. – T.: 353-500
Kiadásért felel: az OMSZ elnöke – Szerkesztésért felel: a KEI igazgatója

Jelmagyarázat a havi mellékletben

IDŐJÁRÁSI NAPIJELENTÉS

ЕЖЕДНЕВНЫЙ МЕТЕОРОЛОГИЧЕСКИЙ БЮЛЛЕТЕНЬ · DAILY WEATHER REPORT
BULLETIN QUOTIDIEN DE TEMPS · TÄGLICHER WETTERBERICHT

97. évfolyam 042. szám. + Budapest + 1984. február 11. szombat

Az időjárási helyzet és a várható időjárás:

Szárazföldünk nyugati partvidékétől, a Német-Lengyel-síkságon át a Szovjetunió európai területének középső részéig anticiklon húzódik. Az anticiklon területén változóan felhős az ég, számottevő csapadék nem hull, valamint csendes az idő. Ugyanakkor az Égei és a Fekete-tenger környékén továbbra ciklon örvénylik. Hatására Közép-, valamint Délkelet-Európában jobbára erősen felhős, sokfelé viharos, csapadékos időjárás uralkodik. Vasárnap estig az előbb említett ciklon hatása gyengül a Kárpát-medence időjárásában.

Hazánkban pénteken a nyugati, északnyugati megyékben csökkent a felhőzet, máshol erősen felhős, vagy borult maradt az ég. A déli és keleti országrészben volt havazás. A lehullott csapadék mennyisége általában csapadéknyom és 10 mm között váltakozott, de Békés, Csongrád és Bács-Kiskun-megyékben helyenként elérte a 15, 20, sőt néhány helyen 25, 35 mm csapadékot is mértek. Különösen ezeken a vidékeken a viharos, helyenként orkánerejü északi, északkeleti szél következtében jelentős hóakadályok keletkeztek. A hőmérséklet csúcsértéke a borult, havas helyeken -1, +2, máshol 0, +6 fok között alakult. Szombat hajnalra -5, +1 fokig hült le a levegő. Ma délelőtt a déli és a keleti országrészben erősen, máshol változóan felhős volt az ég. Elszórtan volt csak kisebb havazás. Az északi, északkeleti szél sok helyen viharos volt, igy főként a déli, délkeleti megyékből jelentettek újabb hófúvásokat. A hőmérséklet 11 órakor az ország területén -1, és +3 fok között váltakozott.

Ma 12 órakor Budapesten a hőmérséklet 2 fok, a tengerszintre átszámitott légnyomás 1022 mbar, alig változik.

Várható időjárás vasárnap estig:

Délen és keleten is fölszakad a felhőzet.
Holnap változóan felhős idő lesz, több-kevesebb napsütéssel.
Havazás inkább csak ma várható, és főként a déli és keleti vidékeken.
Lassan tovább mérséklődik az északi szél.
Holnap már csak néhány helyen lehetnek viharos széllökések.
Várható legalacsonyabb éjszakai hőmérséklet: általában -3 és +8 fok között, de a derült szélvédett helyeken -10 fok körül, legmagasabb nappali hőmérséklet vasárnap: +1 és -3 fok között várható.

Pálmási Judit s.k.

A hőmérséklet napi középértéke és eltérése a 100 évi átlagtól /Budapest belterületén/:

1984. II. 10.	4,5°C	+4,6°C

1871 óta ezen a napon Budapesten előfordult

legmagasabb hőmérséklet:	15,4°C /1925/,
legalacsonyabb hőmérséklet:	-21,8°C /1929/.

84.065.

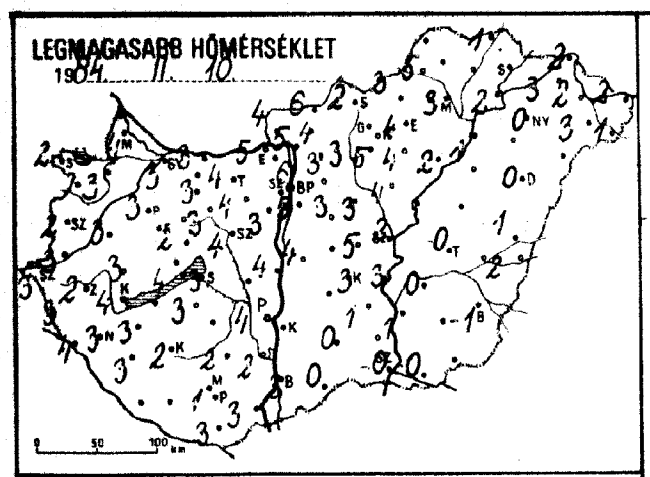
LEGMAGASABB HŐMÉRSÉKLET
1984. II. 10.

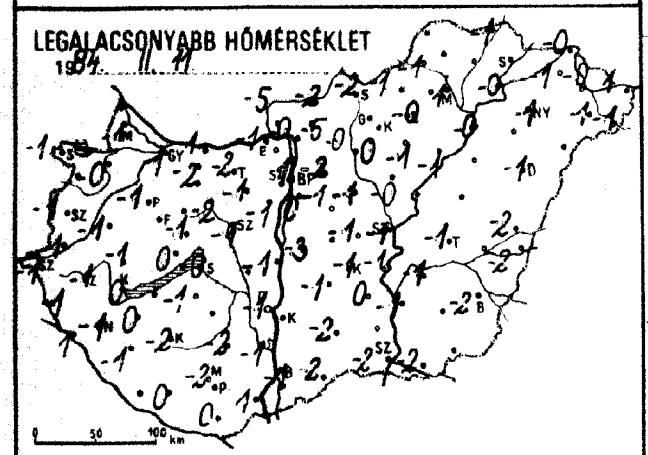
LEGALACSONYABB HŐMÉRSÉKLET
1984. II. 11.

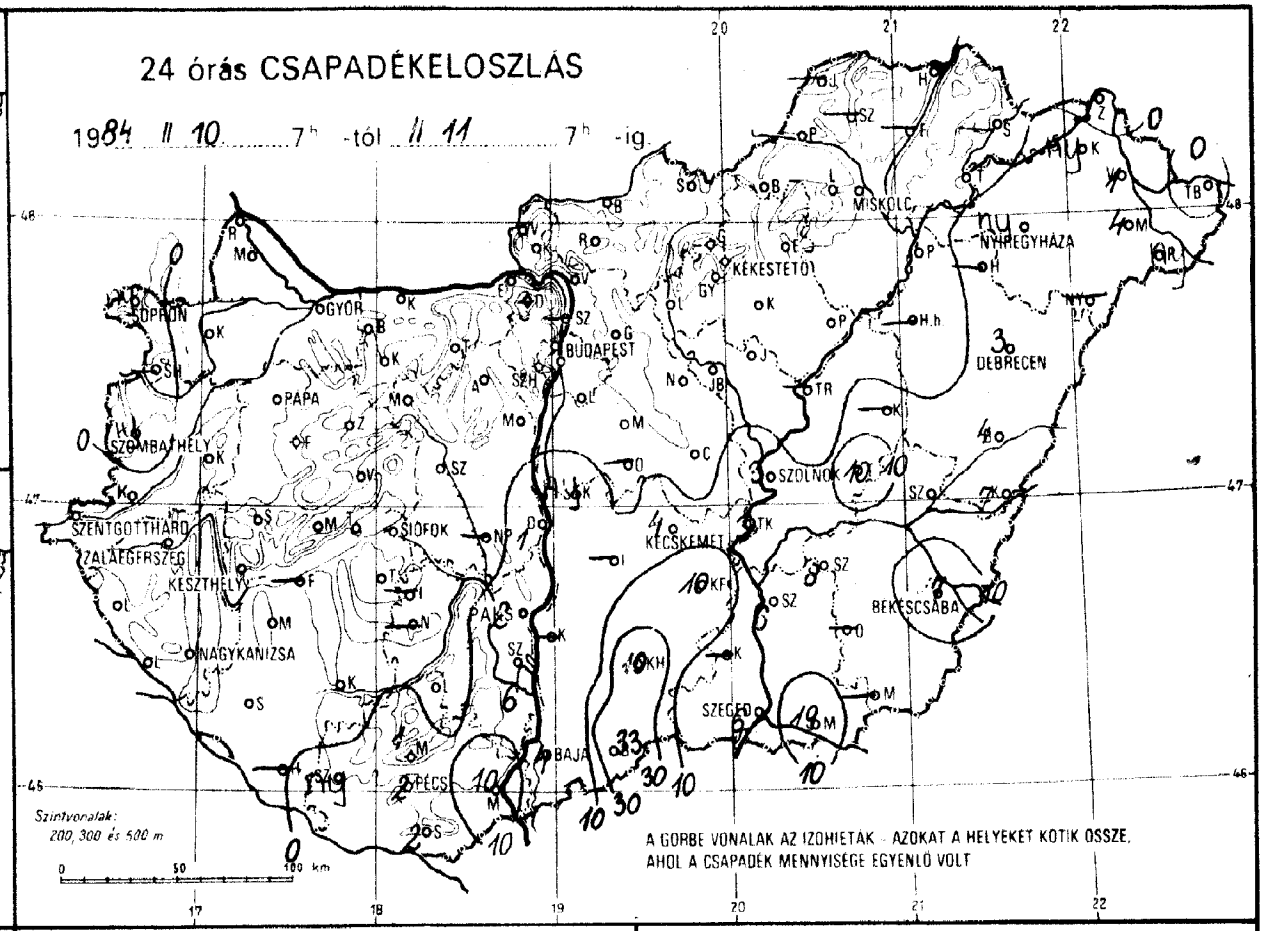
24 órás CSAPADÉKELOSZLÁS
1984. II. 10. 7h -tól II. 11. 7h -ig.
GYŐR
BUDAPEST
MISKOLC
NYÍREGYHÁZA
KÉKESTETŐ
DEBRECEN
PAPA
SZOMBATHELY
SZOLNOK
SZENTGOTTHÁRD
ZALAEGERSZEG
KESZTHELY
SIÓFOK
KECSKEMÉT
BÉKÉSCSABA
NAGYKANIZSA
SZEGED
BAJA
PÉCS
Szintvonalak: 200, 300 és 500 m
A GÖRBE VONALAK AZ IZOHIETÁK - AZOKAT A HELYEKET KÖTIK ÖSSZE, AHOL A CSAPADÉK MENNYISÉGE EGYENLŐ VOLT

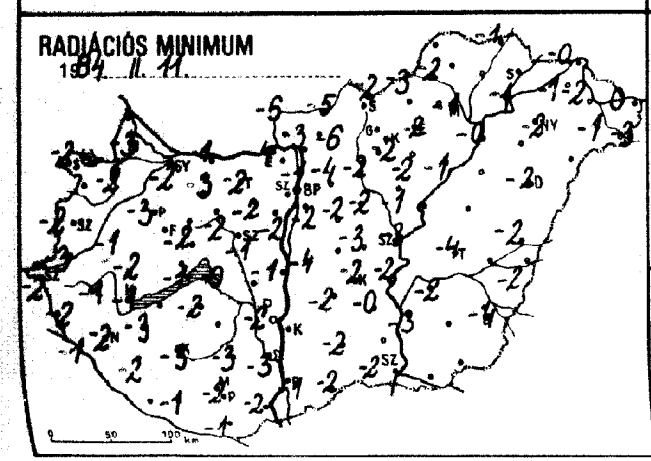
RADIÁCIÓS MINIMUM
1984. II. 11.

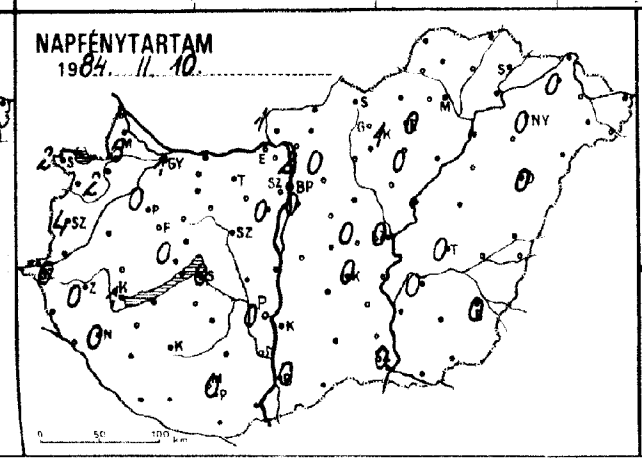
NAPFÉNYTARTAM
1984. II. 10.

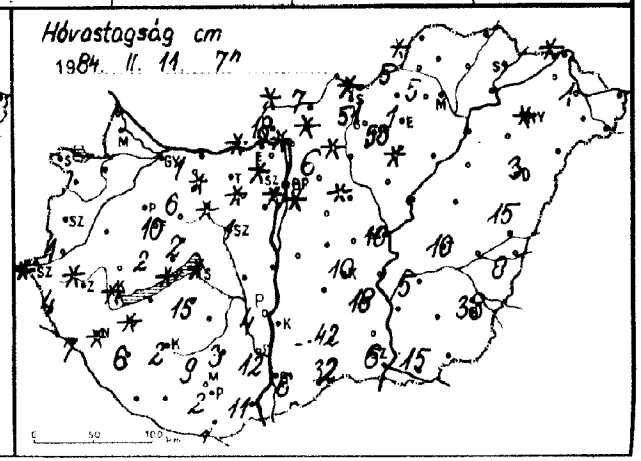
Hóvastagság cm
1984. II. 11. 7h

84.II.11 07h-ig az utolsó 24 óra adatai						Előző nap napos órái
állomás	csapadék (mm)	Hó cm	max. hőmérséklet	min. hőmérséklet	rad. min.	
Győr	.		3	-1	-2	1
Kapuvár	. =		3	-0	-2	2
Mosonmagyaróvár	.		4	-1	-3	6
Rajka	–		–	–	–	
Sopron	ny ✱ ▽ =		2	-1	-2	2
Sopronhorpács	–		–	–	–	–
Kőld	.		3	-1	-1	
Körmend	.	1	3	-1	-3	
Szentgotthárd	.	folt	3	-1	-2	6
Szombathely	ny ✱		2	-1	-2	4
Lenti	.	4	3	-1	-2	
Letenye	. ⚡	7	4	1	-1	
Nagykanizsa	.	folt	3	-1	-2	0
Zalaegerszeg	.	folt	2	-1	-1	0
Farkasgyepű	.	10	1	-3	-3	
Keszthely	.	folt	4	0	-1	1
Mencshely	. ⚡	2	1	-3	-3	0
Pápa	.		3	-1	-3	0
Sümeg	.		3	-1	-2	
Tihany	.	folt	4	0	-1	
Veszprém	.	2	2	-1	-2	
Zirc	. =	6	1	-3	-3	
Fonyód	–		–	–	–	
Homokszt. György	–		–	–	–	–
Kaposvár	.	2	2	-2	-3	
Marcali	. ⚡	folt	3	0	-3	
Siófok	.	folt	3	0	-0	0
Somogyszob	.	6	3	-1	-2	
Tát	.	15	3	-1	-2	
Babolna	.	1	3	-1	-2	
Esztergom	. =	folt	5	-1	-4	
Kisbér	.	folt	3	-2	-3	
Komárom	.		3	1	-1	
Tatabánya	.		4	-2	-2	
Alcsútdoboz	.	folt	4	-1	-2	
Dunaújváros	1 ✱		4	-1	-1	
Martonvásár	.		3	-1	-2	0
Mór	. =	folt	3	-2	-2	
Nagyhörcsökp.	–		–	–	–	
Szabadbattyán	.	1	4	-1	-1	
Hegyszemcse	–		–	–	–	–
Lengyel	.	3	2	-2	-3	
Paks	2 ✱ =	4	4	-1	-2	0
Szekszárd	6 ✱ =	12	2	-1	-3	
Árpádtető	1 ✱	9	-0	–	-3	
Mohács	10 ✱	11	3	1	-2	
Pécs	2 ✱ ⚡	2	1	-2	-2	0
Siklós	2 ✱ =	1	3	0	-1	
Szigetvár	ny ✱		–	0	-1	
Budaörs	.	folt	6	0	-2	
Sp. Lőrinc	.	folt	5	0	-2	0
Sp. Met. Int.	.		6	1	-1	2
Sp. Szab. hegy	.	folt	2	-3	-5	
Gödöllő	. =		5	-1	-3	0
Gyöngyös	–		–	–	–	
Szécsény	.	6	3	-2	-4	0
Szécsényi	.	18	4	-2	-4	
Szécsényi	.		3	-1	-2	
Szécsényi	.	folt	3	-1	-2	
Szécsényi	–		–	–	–	

84.II.11 07h-ig az utolsó 24 óra adatai						Előző nap napos órái
állomás	csapadék (mm)	Hó cm	max. hőmérséklet	min. hőmérséklet	rad. min.	
Vác	.	folt	5	-0	-3	
Vámosmikola	.	folt	4	-5	-6	1
Baja	4 ✱ ⚡	6	3	-1	-1	0
Bácsalmás	33 ✱ ⚡	32	0	-2	-2	
Izsák	– ✱ ⚡	–	4	-1	-2	
Kalocsa	–		–	–	–	–
Kecskemét	4 ✱	10	3	-1	-2	0
Kiskunfélegyháza	10 ✱ ⚡	18	1	0	-0	
Kiskunhalas	37 ✱	42	0	-2	-2	
Kunszentmiklós	ny ✱		4	-3	-4	
Tiszakécske	3 ▽	–	3	-1	-2	
Balassagyarmat	.	7	6	-2	-5	
Romhány	.	folt	4	-5	-6	
Salgótarján	.	folt	2	-2	-2	
Eger	.	1	4	-0	-2	0
Galyatető	.	51	6	-7	-8	
Gyöngyös	.		5	0	-2	
Kékestető	. ⚡	50	-4	-8	-8	1
Kompolt	.	folt	4	-1	-2	0
Lőrinci	. ⚡	folt	3	-0	-2	
Poroszló	.		2	-1	-1	
Jászapáti	.		4	-0	-1	
Jászberény	.		4	0	-2	
Karcag	–		–	–	–	
Szolnok	3 ✱ ⚡	10	2	-1	-3	0
Tiszaroff	–		–	–	–	
Túrkeve	10 ✱	10	-0	-1	-4	0
Kistelek	–		–	–	–	
Makó	19 ✱	15	-0	-2	–	
Szeged	6 ✱ ⚡	6	-0	-2	-2	0
Szentes	6 ✱ ⚡	–	1	-1	-3	
Borsodnádasd	.	5	3	-1	-3	
Füzesgyarmat	–		–	–	–	
Hidasnémeti	.		1	-1	-1	
Jósvafő	–		–	–	–	–
Lillafüred	.	5	-1	-1	-1	
Miskolc	.		3	1	1	–
Putnok	. =	folt	5	-1	-2	
Sárospatak	–		–	–	–	–
Szendrőlád	–		–	–	–	
Tokaj	.		2	-0	-1	
Kisvárda	ny ✱ =		3	-1	-1	0
Mátészalka	4 ▽	–	3	-1	-1	
Nyíregyháza	ny ✱	folt	0	-1	-2	0
Nyírlugos	–		–	–	–	
Pátyod	ny ✱		1	-1	-3	
Tiszabecs	. =		2	1	0	
Vásárosnamény	1 ✱ =	1	2	-0	-2	
Záhony	.	folt	2	-0	-0	
Berettyóújfalu	4 ✱	15	-1	-2	-2	
Debrecen	3 ✱ ⚡	3	0	-1	-2	0
Hajdúdorog	–	–	–	–	–	
Hortobágy	–		–	–	–	
Körösszakál	7 ✱	8	2	-2	-2	
Polgár	.		1	-0	-0	
Békéscsaba	17 ✱ ⚡	38	-1	-2	-4	0
Mezőhegyes	–		–	–	–	–
Orosháza	–		–	–	–	–
Szarvas	8 ✱ ⚡	5	0	-1	-2	0
Szeghalom	–		–	–	–	

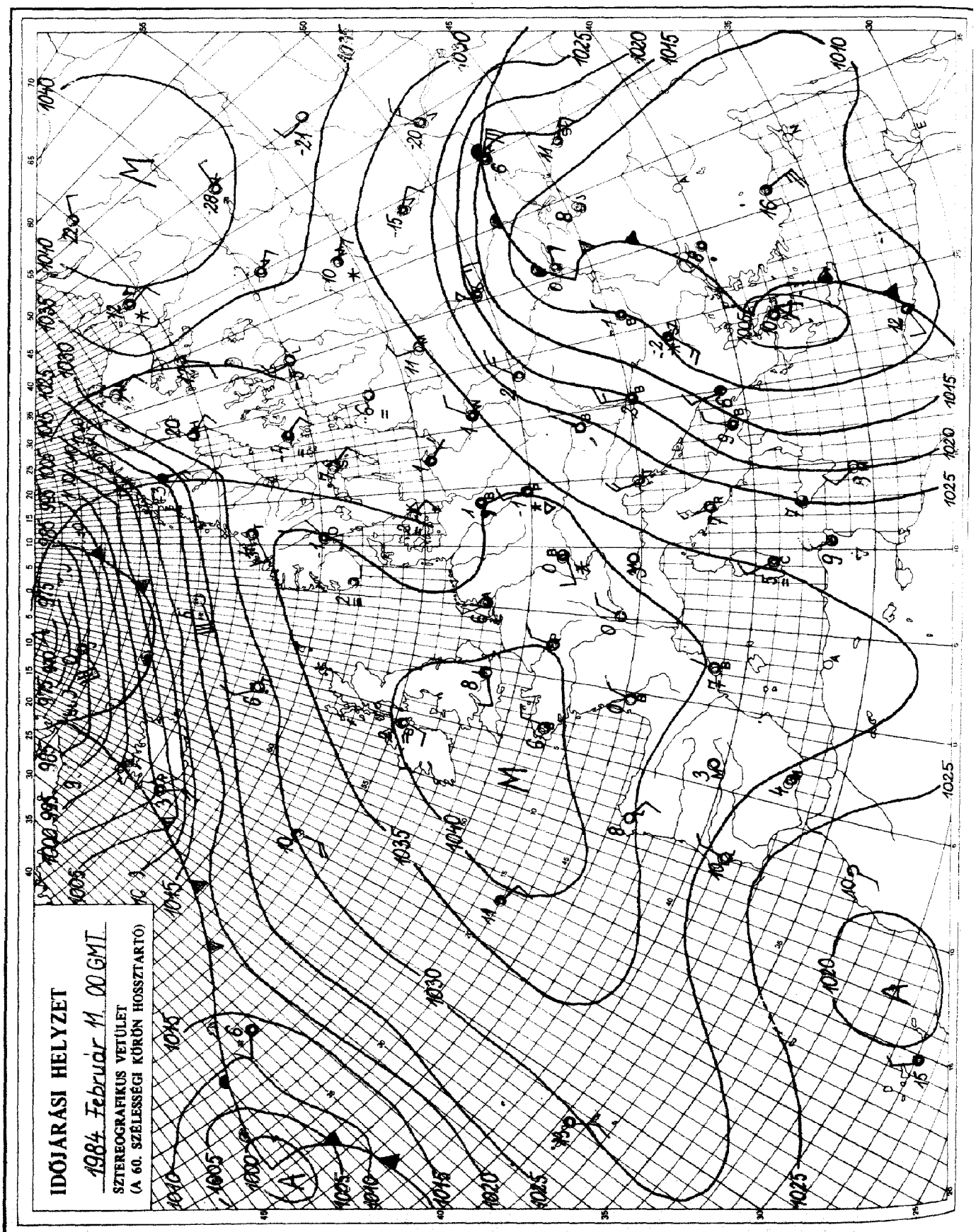

KIADJA: ORSZÁGOS METEOROLÓGIAI SZOLGÁLAT
Készíti: Központi Előrejelző Intézet Analízis- és Rövidtávú Prognózis Központja – T.: 273-018
Megjelenik naponként
Évi előfizetési díja: 1760,- Ft. – Megrendelhető: 1024 Budapest, II., Kitaibel Pál u. 1. – T.: 353-500
Kiadásért felel: az OMSZ elnöke – Szerkesztésért felel: a KEI igazgatója

Jelmagyarázat a havi mellékletben

IDŐJÁRÁSI NAPIJELENTÉS

ЕЖЕДНЕВНЫЙ МЕТЕОРОЛОГИЧЕСКИЙ БЮЛЛЕТЕНЬ · DAILY WEATHER REPORT
BULLETIN QUOTIDIEN DE TEMPS · TÄGLICHER WETTERBERICHT

97. évfolyam 043. szám + Budapest + 1984. február 12. vasárnap

Az időjárási helyzet és a várható időjárás:

Európa északnyugati részén légköri frontok okoznak változékony, szeles, helyenként csapadékos időjárást. Ciklon található az Égei- és Feketetenger térségében. Ezeken a területeken még mindig túlnyomóan borult az ég, viharos, időnként orkán erejü a szél. Az Ibériai-félszigettől - Közép-Európán át - a Kelet-Európai sikságig hatalmas kiterjedésü anticiklon húzódik. Élsősorban a Szovjetunió európai területén erős az éjszakai lehülés. Ott többfelé -15, -20, helyenként -25, -30 fokig csökken a hajnali órákra a hőmérséklet. A Kárpát-medencébe észak, északkelet felől viharos szél kiséretében továbbra is hideg levegő áramlik.

Hazánkban szombaton a Tiszántúl kivételével néhány órára kisütött a nap, sőt az északnyugati, északi megyékben 6, 8 órás napfénytartamot mértek. Számottevő havazás már sehol sem volt, de a viharos északi szél a déli és keleti megyékben továbbra is hordta a havat. A kora délutáni hőmérséklet -1 és +5 fok között alakult. Vasárnap hajnalra -2, -7 fokig csökkent a hőmérséklet. Délelőtt változóan felhős, szeles idő volt. Szórványosan fordult elő jelentéktelen havazás. 11 órára -2, +1 fok közé emelkedett a hőmérséklet.

Ma 12 órakor Budapesten +1,2 fokot mértek, a tengerszintre átszámitott légnyomás 1031 mbar, mérsékelten emelkedik.

Várható időjárás hétfő estig:

Továbbra is a déli, délkeleti megyékben lesz több felhő, de csupán jelentéktelen hószállingózás fordulhat elő. Az ország nagy részén hosszabb- rövidebb időre kisüt a nap.
Az északi, északkeleti szél többfelé erős marad és főleg vasárnap még viharos széllökések is várhatók, igy a Tiszántúlon újabb hófúvásokra kell számitani.
A legalacsonyabb éjszakai hőmérséklet: általában -3, -8 fok között, a szélvédett részeken -10 fok körül alakul.
A legmagasabb nappali hőmérséklet hétfőn: -4 és +1 fok között lesz.

Németh Lajos s.k.

A hőmérséklet napi középértéke és eltérése a 100 évi átlagtól /Budapest belterületén/:

1984. II. 11.	2,1°C	+2,0°C

1871 óta ezen a napon Budapesten előfordult

legmagasabb hőmérséklet:	14,8°C /1918/,
legalacsonyabb hőmérséklet:	-23,4°C /1929/.

84.066.

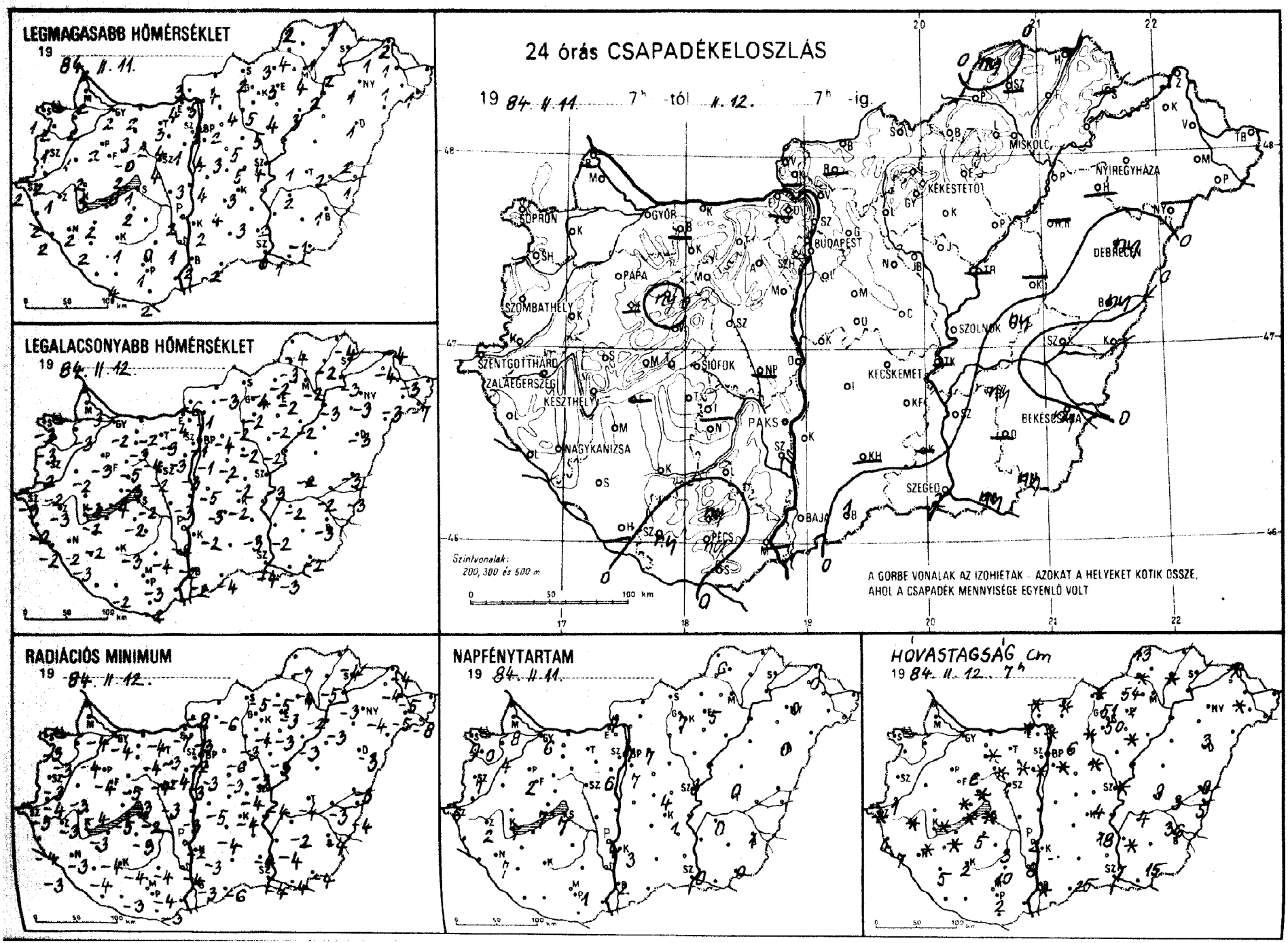
LEGMAGASABB HŐMÉRSÉKLET
19 84. II. 11.
LEGALACSONYABB HŐMÉRSÉKLET
19 84. II. 12.
RADIÁCIÓS MINIMUM
19 84. II. 12.
24 órás CSAPADÉKELOSZLÁS
19 84. II. 11. 7h -tól II. 12. 7h -ig.
SOPRON
GYŐR
BUDAPEST
MISKOLC
NYÍREGYHÁZA
KÉKESTETŐ
DEBRECEN
PAPA
SZOMBATHELY
SZENTGOTTHÁRD
ZALAEGERSZEG
KESZTHELY
SIÓFOK
PAKS
KECSKEMÉT
SZOLNOK
BÉKÉSCSABA
NAGYKANIZSA
SZEGED
BAJA
PÉCS
Szintvonalak: 200, 300 és 500 m
A GÖRBE VONALAK AZ IZOHIETÁK - AZOKAT A HELYEKET KÖTIK ÖSSZE, AHOL A CSAPADÉK MENNYISÉGE EGYENLŐ VOLT
NAPFÉNYTARTAM
19 84. II. 11.
HÓVASTAGSÁG cm
19 84. II. 12. 7h

1984. II. 07h-ig az utolsó 24 óra adatai						Előző nap napos órái
állomás	csapadék (mm)	Hó cm	max. hőmérséklet	min. hőmérséklet	rad. min.	
Győr	•		2	-2	-4	6
Kapuvár	•		2	-3	-4	4
Mosonmagyaróvár	•		2	-3	-4	8
Rajka	–		–	–	–	
Sopron	∘		1	-3	-3	4
Sopronhorpács	•		2	-3	-3	0
Kőszeg	•		1	-2	-3	
Körmend	•	1	2	-2	-4	
Szentgotthárd	•	folt	2	-3	-5	6
Szombathely	•		1	-2	-3	7
Lenti	∘	4	2	-3	-4	
Letenye	∘	7	2	-2	-3	
Nagykanizsa	•	folt	2	-2	-3	7
Zalaegerszeg	∘	folt	1	-3	-3	2
Farkasgyepű	–	–	–	–	–	
Keszthely	∘	folt	3	-2	-3	7
Mencshely	∘	folt	-0	-4	-5	7
Pápa	∘		2	-3	-4	2
Sümeg	∘		2	-3	-4	
Tihany	∘	folt	3	-2	-3	
Veszprém	∘	folt	2	-3	-3	
Zirc	ny * =	6	-0	-5	-5	
Tonyód	–	–	–	–	–	
Homokszt. György	–	–	–	–	–	–
Kaposvár	∘	2	1	-3	-4	
Marcali	• ↯	folt	2	-2	-4	
Siófok	∘	folt	1	-2	-2	7
Somogyszob	∘	5	2	-3	-4	
Tab	∘	5	2	-2	-3	
Bábolna	–	–	–	–	–	
Esztergom	∘ =	folt	4	-4	-7	
Kisbér	∘	folt	3	-3	-4	
Komárom	∘		2	-2	-4	
Tatabánya	∘		3	-3	-3	
Alcsútdoboz	∘	folt	4	-3	-4	
Dunaújváros	∘		3	-3	-3	
Martonvásár	∘		1	-3	-3	6
Mór	∘ =	folt	2	-4	-4	
Nagyhörcsökp.	–	–	–	–	–	
Szabadbattyán	∘ =	1	4	-2	-3	
Fregszemcse	–	–	–	–	–	–
Lengyel	∘	0	0	-4	-4	
Paks	∘	2	2	-2	-2	4
Szekszárd	∘ =	8	1	-2	-4	
Árpádtető	ny * ∀	10	-0	-5	-6	
Mohács	–	–	–	–	–	
Pécs	ny * =	2	1	-3	-4	1
Siklós	• =		2	-2	-3	
Szigetvár	ny * =		4	-2	-3	
Budaörs	•	folt	4	-2	-5	
Bp. Lőrinc	∘	folt	4	-1	-3	7
Bp. Met. Int.	∘		5	-1	-2	7
Bp. Szab. hegy	∘	2	1	-5	-6	
Cegléd	•		5	-2	-4	4
Dobogókő	–	–	–	–	–	
Gödöllő	•	6	2	-4	-6	7
Királyrét	–	–	–	–	–	
Monor	∘		3	-2	-3	
Nagykáta	∘	folt	5	-2	-3	
Szentendre	–	–	–	–	–	

1984. II. 12h-ig az utolsó 24 óra adatai						Előző nap napos órái
állomás	csapadék (mm)	Hó cm	max. hőmérséklet	min. hőmérséklet	rad. min.	
Vác	•	folt	5	-1	-3	
Vámosmikola	∘ ⊔	folt	3	-6	-8	7
Baja	∘ ↯	folt	2	-2	-3	2
Bácsalmás	1 *	25	2	-4	-6	
Izsák	∘		4	-3	-4	
Kalocsa	∘		2	-2	-3	3
Kecskemét	∘	4	3	-2	-4	1
Kiskunfélegyháza	∘	18	3	-3	-4	
Kiskunhalas	–	–	–	–	–	
Kunszentmiklós	•		4	-5	-5	
Tiszakécske	–	–	–	–	–	
Balassagyarmat	∘	folt	4	-3	-6	
Romhány	–	–	–	–		
Salgótarján	•	folt	2	-4	-5	
Eger	∘	1	3	-2	-3	5
Galyatető	•	51	-3	-10	-11	
Gyöngyös	∘		5	-2	-4	
Kékestető	•	50	-5	-10	-10	7
Kompolt	•	folt	4	-2	-3	
Lőrinci	• ↯	folt	4	-2	-3	
Poroszló	•		3	-2	-3	
Jászapáti	•		5	-2	-3	
Jászberény	•		4	-2	-4	
Karcag	–	–	–	–	–	
Szolnok	•	folt	4	-2	-4	3
Tiszaroff	–	–	–	–	–	
Túrkeve	ny *	9	1	-2	-4	0
Kistelek	–	–	–	–	–	
Makó	ny *	15	1	-3	-4	
Szeged	2 * ↯	7	0	-4	-4	0
Szentes	∘		2	-2	-4	
Borsodnádasd	•	5	3	-2	-5	
Füged	•	folt	1	-2	-5	
Hidasnémeti	•		1	-4	-4	
Jósvafő	ny *	13	2	-4	-7	6
Lillafüred	∘	4	2	-5	-5	
Miskolc	•		4	-2	-2	–
Putnok	•	folt	4	-3	-4	
Sárospatak	–	–	–	–	–	–
Szendrőlád	–	–	–	–	–	
Tokaj	•		2	-3	-3	
Kisvárda	• =		1	-4	-4	0
Mátészalka	•	–	1	-4	-5	
Nyíregyháza	•		1	-3	-4	0
Nyírlugos	–		–	–	–	
Pátyod	•		1	-7	-8	
Tiszabecs	• ⊔		-1	-4	-6	
Vásárosnamény	•	folt	1	-3	-5	
Záhony	•	folt	2	-4	-4	
Berettyóújfalu	ny *	8	2	-3	-3	
Debrecen	ny * ↯	3	1	-3	-3	0
Hajdúdorog	–	–	–	–	–	
Hortobágy	–	–	–	–	–	
Körösszakál	•	5	1	-3	-4	
Polgár	∘		2	-3	-3	
Békéscsaba	ny ∀ ↯	36	1	-3	-4	1
Mezőhegyes	ny * ↯	14	-1	-2	-4	0
Orosháza	–	–	–	–	–	–
Szarvas	ny * ⚲	4	2	-2	-2	0
Szeghalom	• =	3	2	-2	-3	

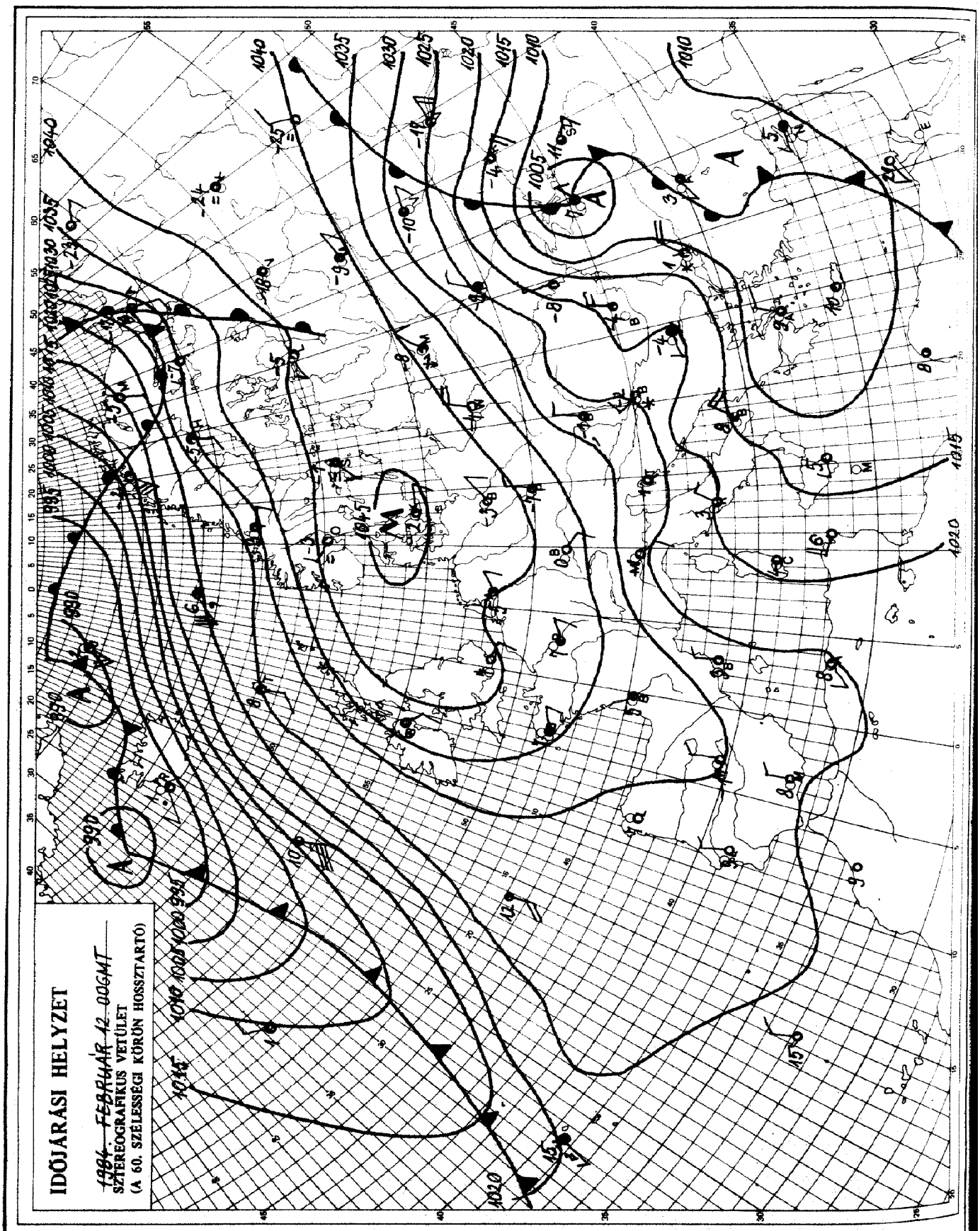

KIADJA: ORSZÁGOS METEOROLÓGIAI SZOLGÁLAT
Készíti: Központi Előrejelző Intézet Analízis- és Rövidtávú Prognózis Központja – T.: 273-018
Megjelenik naponként
Évi előfizetési díja: 1760,- Ft. – Megrendelhető: 1024 Budapest, II., Kitaibel Pál u. 1. – T.: 353-500
Kiadásért felel: az OMSZ elnöke – Szerkesztésért felel: a KEI igazgatója

Jelmagyarázat a havi mellékletben

IDŐJÁRÁSI NAPIJELENTÉS

ЕЖЕДНЕВНЫЙ МЕТЕОРОЛОГИЧЕСКИЙ БЮЛЛЕТЕНЬ · DAILY WEATHER REPORT
BULLETIN QUOTIDIEN DE TEMPS · TÄGLICHER WETTERBERICHT

97. évfolyam 044. szám + Budapest + 1984. február 13. hétfő

Az időjárási helyzet és a várható időjárás:

Európa északnyugati, északi részén óceáni léghullámok okoznak változékony, szeles, helyenként csapadékos időjárást. A kontinens nyugati, délnyugati partvidékétől egészen Északkelet-Európáig húzódik az a hatalmas kiterjedésü anticiklon, amely száraz, de hideg téli időt okoz a szárazföld nagy részén. A középpontjával Délkelet-Európa felett örvénylő ciklon viharos szél kíséretében továbbra is hideg levegőt szór a Kárpátok térségébe és a Balkán-félszigetre.

Hazánkban vasárnap a déli határvidéken egész nap borult maradt az ég, másutt 3, 8 órára kisütött a nap. A kora délutáni hőmérséklet -1 és +4 fok között alakult. Továbbra is erős, helyenként viharos északi szél fújt, így a Dél-Alföldön még mindig hófúvások voltak. Elszórtan kisebb havazás, hózápor is előfordult, de hétfő reggel 7 óráig a lehullott csapadék mennyisége sehol sem haladta meg a 2 mm-t. Hétfő hajnalra általában -2, -7 fokig csökkent a hőmérséklet. Délelőtt változóan, helyenként erősen felhős volt az ég és főleg délen, délnyugaton gyengén havazott. A hőmérséklet 11 órakor 0 és -4 fok között váltakozott.

Ma 12 órakor Budapesten -1 fokot mértek, a tengerszintre átszámított légnyomás 1030 mbar, gyengén emelkedik.

Várható időjárás kedd estig:

Gyakran lesz erősen felhős az ég. Többfelé várható gyenge havazás, hózápor. A jobbára erős északkeleti, keleti szelet sokfelé kísérik viharos széllökések, emiatt - főként a Dél-Alföldön - további hófúvás, hóátfúvás valószinü.
Várható legalacsonyabb éjszakai hőmérséklet általában -3 és -8 fok között, szélcsendes tájakon azonban -10 fok körül, legmagasabb nappali hőmérséklet kedden 0 és -5 fok között alakul.

Bozóki István s.k.

TÁVOLABBI KILÁTÁSOK SZERDÁTÓL-SZOMBATIG:

Szeles, hideg idő várható. Kisebb havazások továbbra is várhatók.
Legalacsonyabb hajnali hőmérséklet -5, -10 fok között várható.
Legmagasabb nappali hőmérséklet -5, 0 fok között lesz.
Jelentős mennyiségü /legalább 5 mm napi/ csapadék az ország területének 20 százalékán várható.

KÖZÉPTÁVÚ ELŐREJELZŐ OSZTÁLY

A hőmérséklet napi középértéke és eltérése a 100 évi átlagtól /Budapest belterülete/:

1984. II. 12.	1,1°C	+0,7°C

1871 óta ezen a napon Budapesten előfordult:

legmagasabb hőmérséklet:	15,5°C /1957/.
legalacsonyabb hőmérséklet:	-18,3°C /1929/.

84.067.

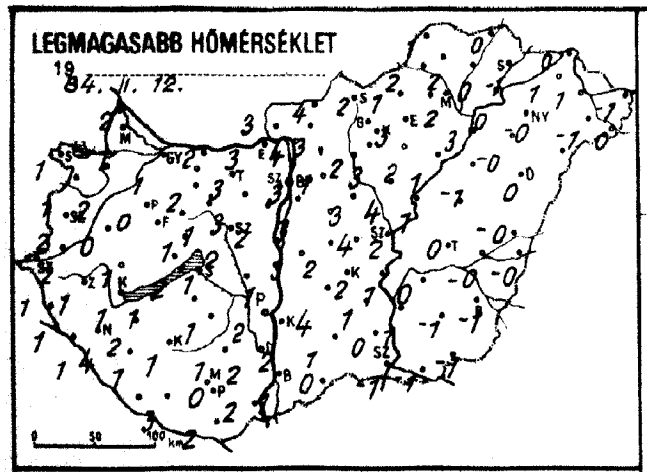
LEGMAGASABB HŐMÉRSÉKLET
1984. II. 12.

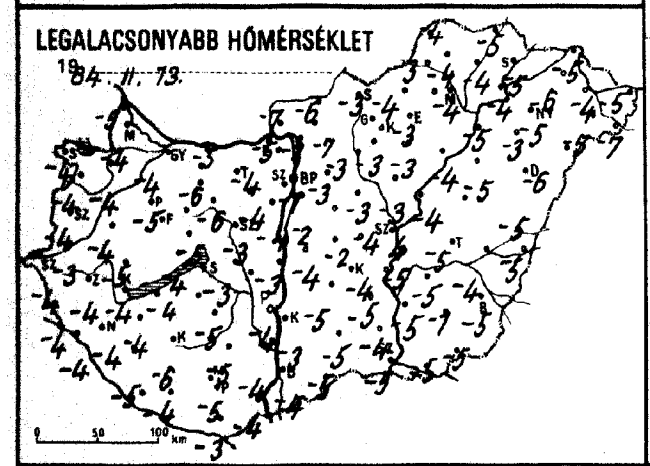
LEGALACSONYABB HŐMÉRSÉKLET
1984. II. 13.

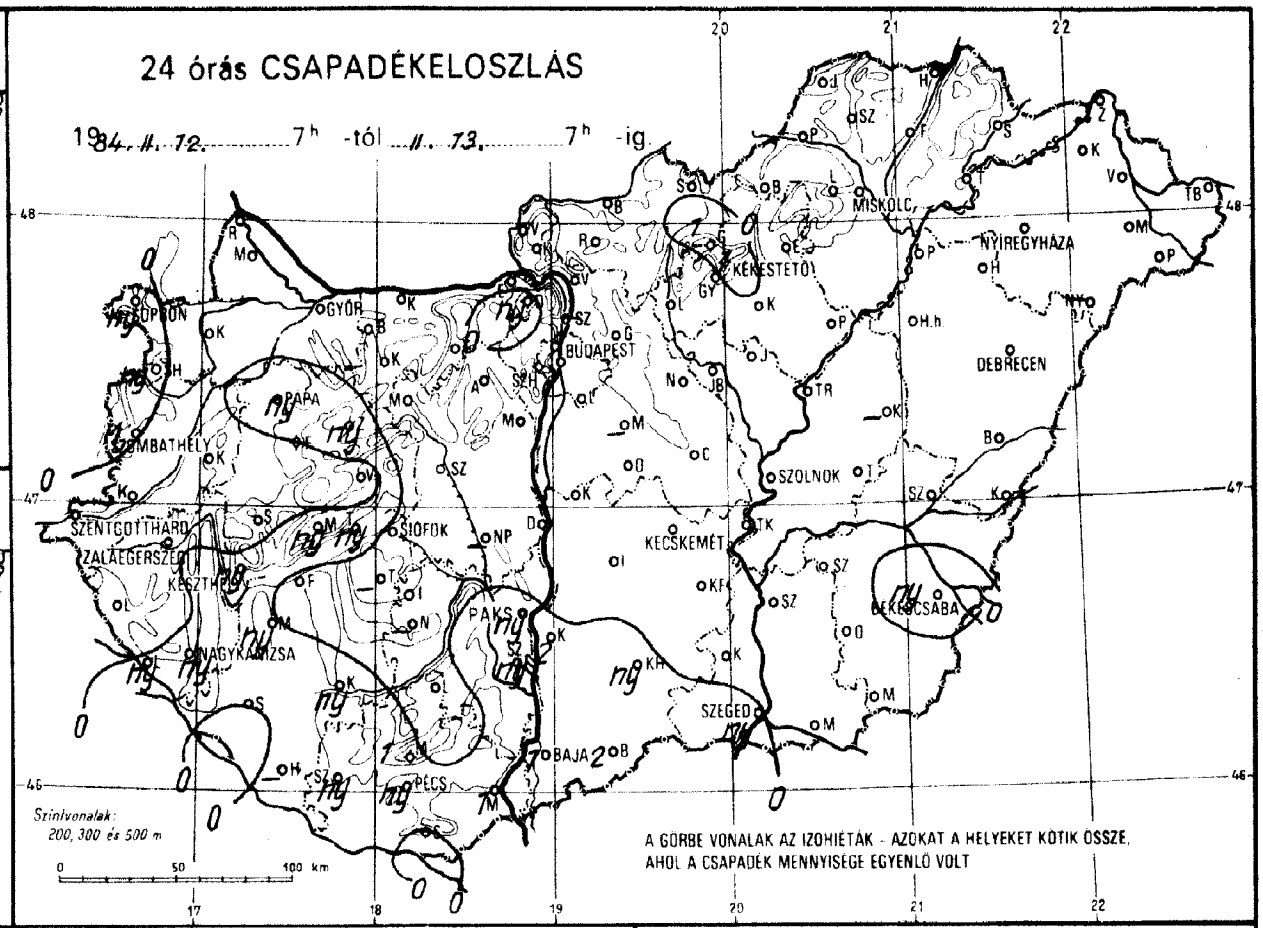
24 órás CSAPADÉKELOSZLÁS
1984. II. 12. 7h -tól II. 13. 7h -ig
GYŐR
BUDAPEST
MISKOLC
NYÍREGYHÁZA
KÉKESTETŐ
DEBRECEN
SZOLNOK
KECSKEMÉT
SZEGED
BAJA
PÉCS
PAKS
SIÓFOK
SZOMBATHELY
SZENTGOTTHÁRD
ZALAEGERSZEG
KESZTHELY
NAGYKANIZSA
BÉKÉSCSABA
Szintvonalak: 200, 300 és 500 m
A GÖRBE VONALAK AZ IZOHIÉTÁK - AZOKAT A HELYEKET KÖTIK ÖSSZE, AHOL A CSAPADÉK MENNYISÉGE EGYENLŐ VOLT

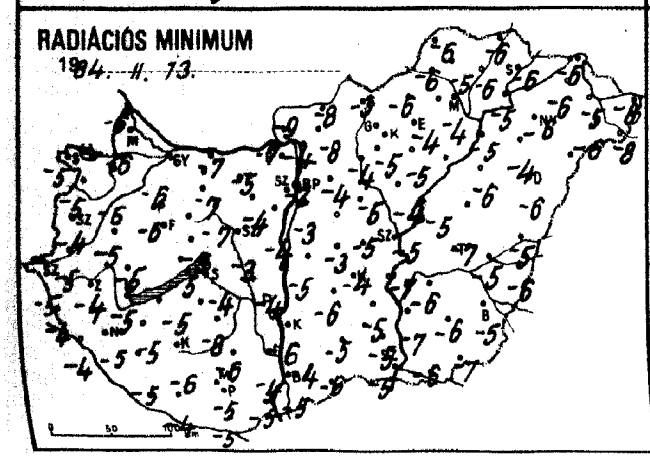
RADIÁCIÓS MINIMUM
1984. II. 13.

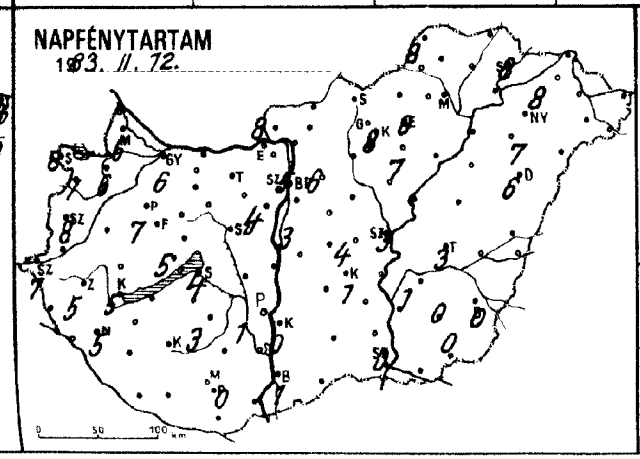
NAPFÉNYTARTAM
1983. II. 12.

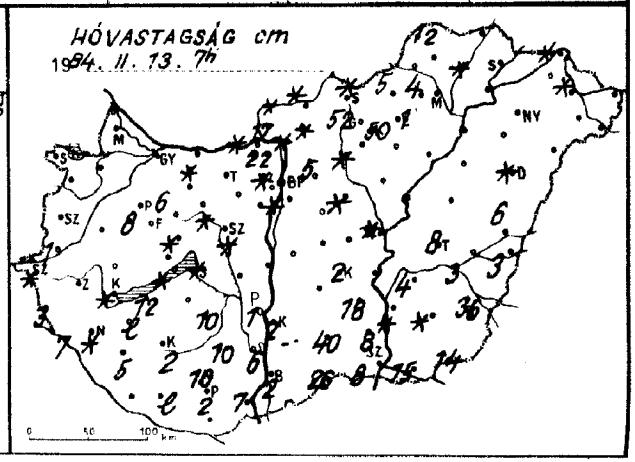
HÓVASTAGSÁG cm
1984. II. 13. 7h

84. II. 17.^{h}-ig az utolsó 24 óra adatai						Előző nap napos órái
állomás	csapadék (mm)	Hó cm	max. hőmérséklet	min. hőmérséklet	rad. min.	
Győr	.		1	-4	-6	6
Kapuvár	. =		2	-4	-6	6
Mosonmagyaróvár	.		1	-4	-6	6
Rajka	.		2	-5	-6	
Sopron	ny *		1	-4	-5	8
Sopronhorpács	ny *		1	-4	-5	7
Kőszeg	.		0	-4	-5	
Körmend	.	1	2	-3	-5	
Szentgotthárd	.	folt	1	-4	-5	7
Szombathely	1 *		2	-4	-4	8
Lenti	.	3	1	-4	-4	
Letenye	ny *	7	1	-4	-4	
Nagykanizsa	ny *	folt	4	-4	-5	5
Zalaegerszeg	.		1	-4	-4	5
Farkasgyepű	.	8	-1	-7	-8	
Keszthely	ny *	folt	1	-4	-5	5
Meneshely	ny *		-1	-6	-7	5
Pápa	ny *		0	-5	-6	7
Sümeg	.		1	-5	-5	
Tihany	ny * =	folt	2	-4	-5	
Veszprém	.	folt	1	-5	-5	
Zirc	ny * =	6	-2	-9	-9	
Fonyód	.	12	1	-4	-5	
Homokszt. György	–		–	–	–	–
Kaposvár	ny *	2	1	-6	-6	
Marcali	ny * ↑	lep.	2	-4	-5	
Siófok	.	folt	1	-3	-4	4
Somogyszob	.	5	1	-5	-5	
Tab	–		–	–	–	
Bábolna	.		1	-4	-6	
Esztergom	. =	folt	3	-5	-7	
Kisbér	.	folt	2	-6	-7	
Komárom	.		2	-5	-7	
Tatabánya	.		3	-4	-5	
Alcsútdoboz	.	folt	3	-4	-4	
Dunaújváros	.		1	-3	-4	
Martonvásár	.		2	-4	-4	4
Mór	. =	folt	1	-6	-7	
Nagyhörcsökp.	–		–	–	–	
Szabadbattyán	. =	folt	2	-3	-3	
Fegyszemcse	.	10	1	-5	-8	3
Jengyel	. =	10	1	-5	-6	
Baks	ny *	1	2	-4	-6	1
Szekszárd	ny * =	6	2	-4	-4	
Erpádtető	1 * ▼	10	-2	-7	-7	
Mohács	1 *	7	2	-4	-5	
Pécs	ny * =	2	0	-5	-5	0
Miklós	. =		2	-3	-5	
Szigetvár	ny * =	lep.	3	-4	-4	
Budaörs	.	folt	3	-2	-3	
P. Lőrinc	.		3	-2	-3	3
P. Met. Int.	.		3	-1	-2	5
P. Szab. hegy	.	folt	-1	-5	-5	
Vegléd	.		4	-4	-5	4
Tobogókő	ny *	22	-2	-8	-12	
Ódöllő	.	5	1	-3	-4	6
Királyrét	.	17	4	-8	-10	
Konor	–		–	–	–	
Nagykáta	.	folt	3	-3	-5	
Szentendre	–		–	–	–	

84. II. 17.^{h}-ig az utolsó 24 óra adatai						Előző nap napos órái
állomás	csapadék (mm)	Hó cm	max. hőmérséklet	min. hőmérséklet	rad. min.	
Vác	.	folt	4	-2	-4	
Vámosmikola	.	folt	3	-7	-9	8
Baja	1 *	2	1	-4	-5	1
Bácsalmás	2 *	26	0	-5	-6	
Izsák	.		4	-5	-5	
Kalocsa	2 *	2	2	-3	-4	0
Kecskemét	. ↑	2	2	-4	-4	1
Kiskunfélegyháza	.	18	1	-5	-5	
Kiskunhalas	ny * =	40	1	-5	-5	
Kunszentmiklós	. =		3	-4	-5	
Tiszakécske	.	–	1	-5	-7	
Balassagyarmat	.	folt	4	-6	-8	
Romhány	.	folt	3	-7	-8	
Salgótarján	.	folt	2	-3	-3	
Eger	.	1	3	-3	-4	8
Galyatető	1 *	52	-5	-11	-12	
Gyöngyös	.		3	-3	-5	
Kékestető	1 * ▼	50	-8	-11	-11	8
Kompolt	.		2	-3	-5	7
Lőrinci	. ↑	folt	2	-3	-4	
Poroszló	.		1	-4	–	
Jászapáti	.		4	-3	-4	
Jászberény	.		3	-3	-5	
Karcag	–		–	–	–	
Szolnok	.	folt	2	-4	-5	3
Tiszaroff	. =		1	-4	-5	
Túrkeve	.	8	0	-5	-7	3
Kistelek	.	8	0	-4	-5	
Makó	.	15	-1	-5	-6	
Szeged	ny * ↑	8	-1	-5	-5	0
Szentes	.	folt	1	-5	-7	
Borsodnádasd	.	5	1	-4	-6	
Füged	.	folt	0	-4	-6	
Hidasnémeti	.		0	-5	-6	
Jósvafő	.	12	1	-4	-6	8
Lillafüred	.	4	1	-4	-5	
Miskolc	.		2	-4	-4	–
Putnok	.		2	-3	-6	
Sárospatak	.		-1	-5	-6	8
Szendrőlád	. ⊔		2	-4	-5	
Tokaj	.		0	-4	-5	
Kisvárda	.		1	-6	-6	8
Mátészalka	.	–	-1	-5	-6	
Nyíregyháza	.		-0	-5	-6	7
Nyírlugos	–		–	–	–	
Pátyod	.		0	-7	-8	
Tiszabecs	. ⊔		-1	-5	-8	
Vásárosnamény	. =	folt	1	-4	-5	
Záhony	.	folt	0	-5	-6	
Berettyóújfalu	.	6	-0	-5	-5	
Debrecen	.	folt	0	-6	-6	6
Hajdúdorog	.		-0	-3	-4	
Hortobágy	.		-1	-5	-6	
Körösszakál	.	3	-0	-5	-6	
Polgár	.		3	-5	-5	
Békéscsaba	ny * ↑	36	-1	-5	-5	0
Mezőhegyes	.	14	-1	-5	-7	0
Orosháza	.	folt	-1	-1	-6	0
Szarvas	. ↑	4	0	-5	-6	1
Szeghalom		3	-0	-4	-5	

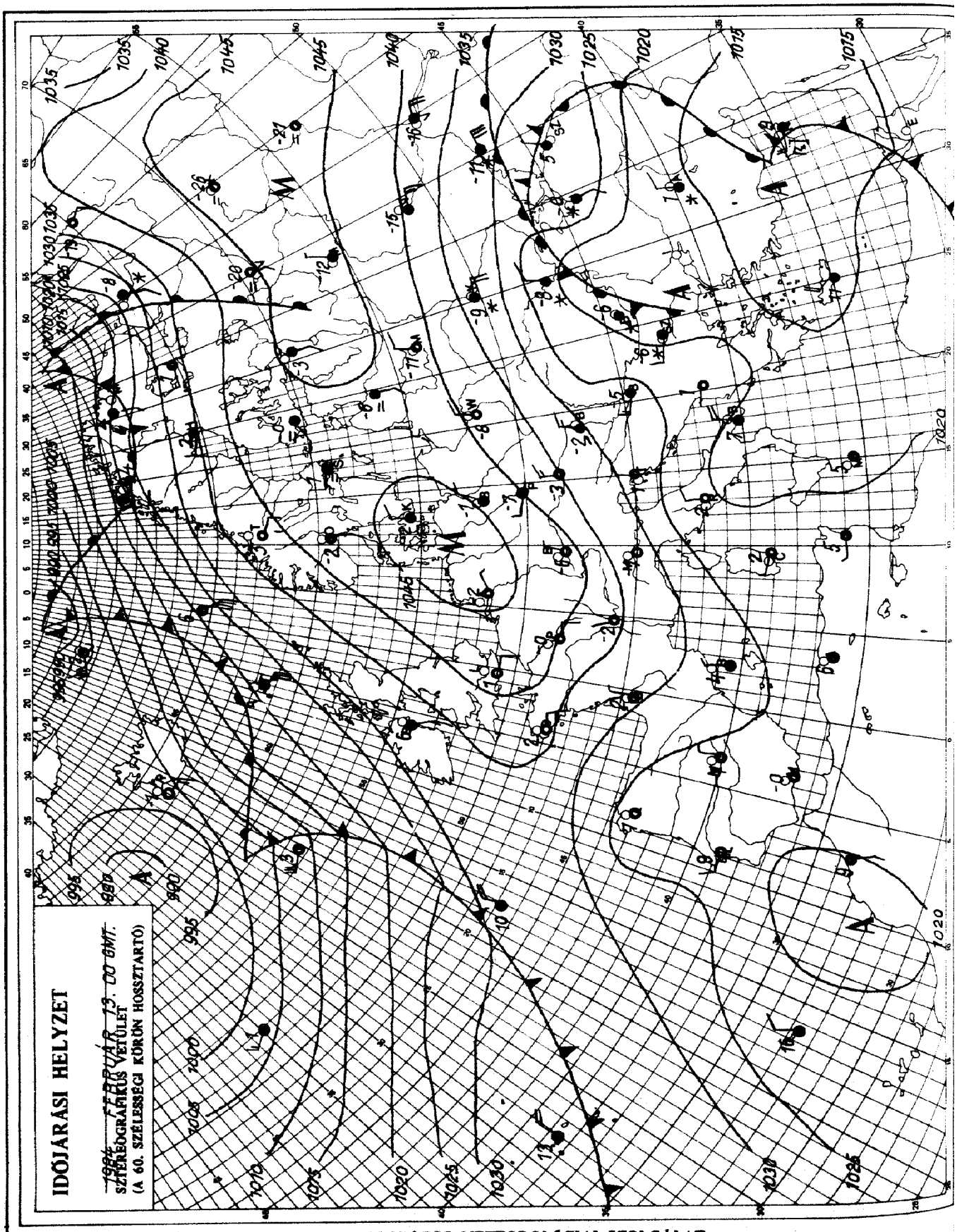

KIADJA: ORSZÁGOS METEOROLÓGIAI SZOLGÁLAT
Készíti: Központi Előrejelző Intézet Analízis- és Rövidtávú Prognózis Központja – T.: 273-018
Megjelenik naponként
Évi előfizetési díja: 1760,- Ft. – Megrendelhető: 1024 Budapest, II., Kitaibel Pál u. 1. – T.: 353-500
Kiadásért felel: az OMSZ elnöke – Szerkesztésért felel: a KEI igazgatója

Jelmagyarázat a havi mellékletben

IDŐJÁRÁSI NAPIJELENTÉS

ЕЖЕДНЕВНЫЙ МЕТЕОРОЛОГИЧЕСКИЙ БЮЛЛЕТЕНЬ · DAILY WEATHER REPORT
BULLETIN QUOTIDIEN DE TEMPS · TÄGLICHER WETTERBERICHT

97. évfolyam 045. szám + Budapest + 1984. február 14. kedd

Az időjárási helyzet és a várható időjárás:

A Brit-szigetektől az Északi-tengeren, a Német-Lengyel alföldön, valamint a Kelet-Európai sikságon át egészen az Ural hegységig magas légnyomású öv húzódik. Változóan felhős, párás, helyenként tartósan ködös az idő. A 60. szélességi körtől északra óceáni léghullámok vonulnak nyugatról kelet felé. A légköri frontok útját szórványos zápor, hózápor és időnként viharos szél jelzi. Ugyancsak változékony idő van Közép- és Délkelet-Európa nagy részén. Még mindig többfelé havazik és a gyakran erős szél helyenként hófúvást okoz.

Magyarországon hétfőn változóan felhős volt az ég. Főként a nyugati megyékből érkezett hir gyenge havazásról, hózáporról. A kedd reggelig lehullott csapadék mennyisége csapadéknyom és 5 mm között alakult. Hétfőn a hőmérséklet csúcsértéke -5 és +3 fok között váltakozott. Kedd hajnalra -4 és -12 fokig hült le a levegő. A tegnap még gyakran erős, időnként viharos északkeleti szél keddre sokfelé mérséklődött. Ma délelőtt a Dunántúlon erősen, másutt változóan felhős idő volt. Nyugaton szórványosan havazott. A hőmérséklet 11 órakor az országban -2 és -5 fok között alakult.

Ma 12 órakor Budapesten a hőmérséklet -2 fok, a tengerszintre átszámitott légnyomás 1034 mbar, alig változik.

Várható időjárás szerda estig:

A nyugati, délnyugati megyékben gyakorta lesz erősen felhős az ég, gyenge havazás többfelé valószinü. Másutt néha növekszik csak meg a felhőzet, számottevő havazás nem várható.
A keleti, északkeleti szél többnyire mérsékelt, Nyugat-Dunántúlon időnként élénk lesz.
A legalacsonyabb éjszakai hőmérséklet általában -5, -10 fok között, a havas, szélvédett területeken -10, -15 fok között,
a legmagasabb nappali hőmérséklet szerdán -4, +1 fok között alakul.

Török Dénes s.k.

A hőmérséklet napi középértéke és eltérése a 100 évi átlagtól /Budapest belterületén/:

1984. II. 13.	-1,0°C	-0,9°C

1871 óta ezen a napon Budapesten előfordult

legmagasabb hőmérséklet:	17,2°C /1957/,
legalacsonyabb hőmérséklet:	-18,3°C /1929/.

84.068.

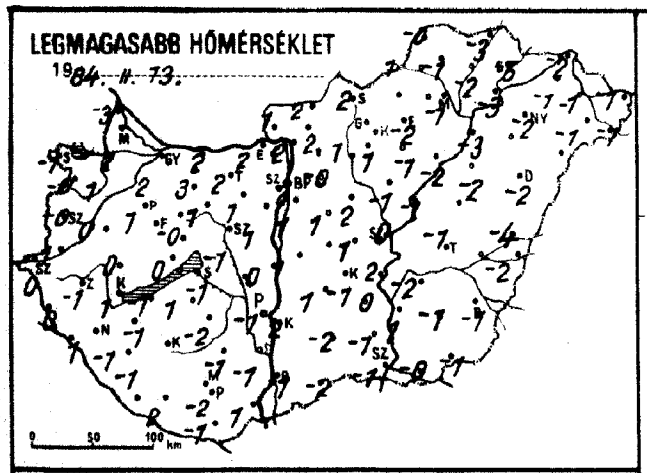
LEGMAGASABB HŐMÉRSÉKLET
1984. II. 13.

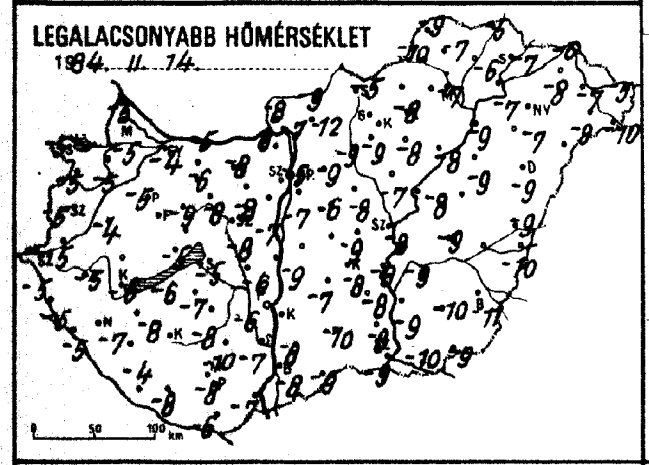
LEGALACSONYABB HŐMÉRSÉKLET
1984. II. 14.

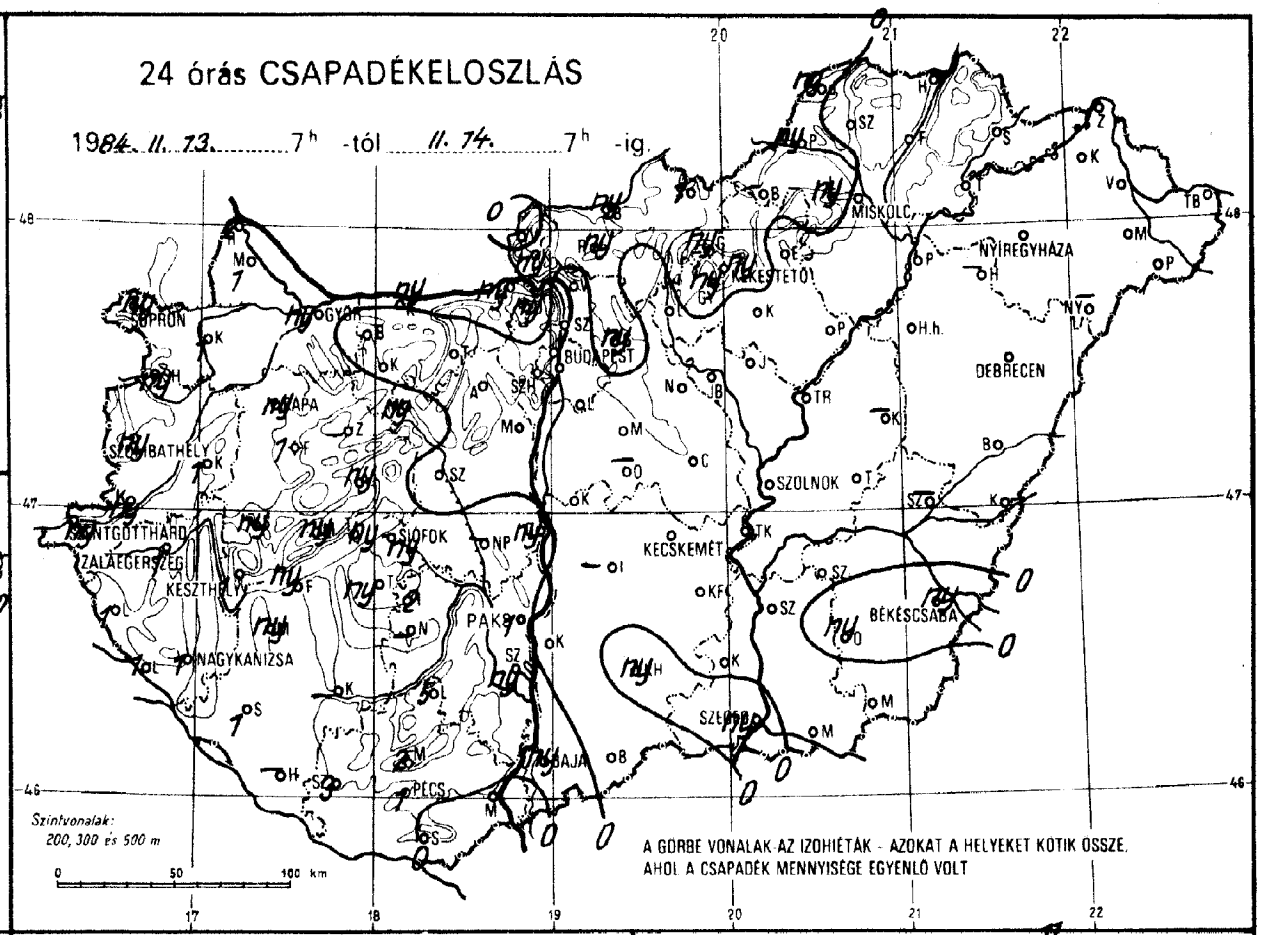
24 órás CSAPADÉKELOSZLÁS
1984. II. 13. 7h -tól II. 14. 7h -ig.
MISKOLC
NYÍREGYHÁZA
KÉKESTETŐ
SOPRON
GYŐR
BUDAPEST
DEBRECEN
SZEKSZÁRD
BATHELY
SZOLNOK
SZENTGOTTHÁRD
ZALAEGERSZEG
SIÓFOK
KECSKEMÉT
KESZTHELY
PAKS
BÉKÉSCSABA
NAGYKANIZSA
SZEGED
BAJA
PÉCS
Szintvonalak:
200, 300 és 500 m
A GÖRBE VONALAK AZ IZOHIÉTÁK - AZOKAT A HELYEKET KÖTIK ÖSSZE, AHOL A CSAPADÉK MENNYISÉGE EGYENLŐ VOLT

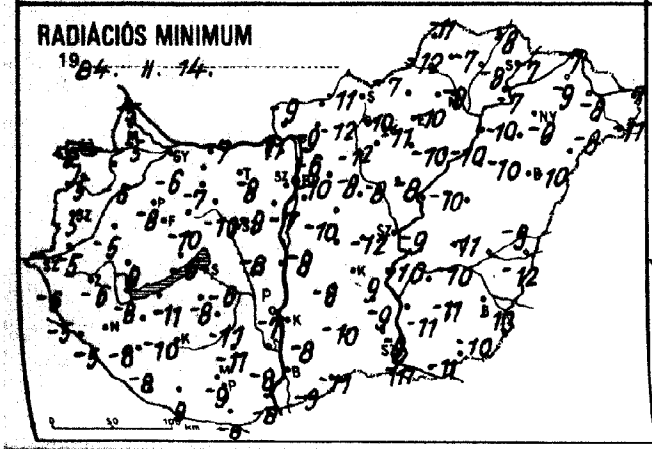
RADIÁCIÓS MINIMUM
1984. II. 14.

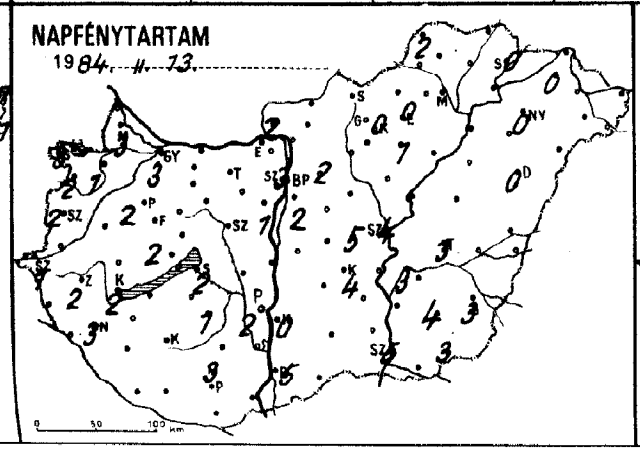
NAPFÉNYTARTAM
1984. II. 13.

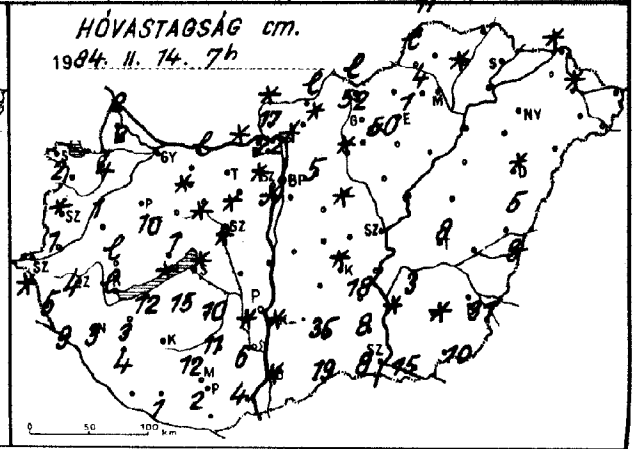
HÓVASTAGSÁG cm.
1984. II. 14. 7h

19 84.11.14 ^{h} 07 ^{h}-ig az utolsó 24 óra adatai

állomás	csapadék (mm)	Hó cm	max. hőmérséklet	min. hőmérséklet	rad. min.	Előző nap napos órái
Győr	ny *		2	-4	-6	3
Kapuvár	1 *=	4	1	-5	-6	1
Mosonmagyaróvár	1 *	2	2	-5	-5	3
Rajka	2 *	2	-3	-5	-5	
Sopron	ny *		-1	-5	-5	3
Sopronhorpács	ny *	2	-0	-5	-5	2
Káld	1 *	1	0	-4	-5	
Körmend	ny *	1	1	-5	-5	
Szentgotthárd	ny *	folt	-0	-5	-6	1
Szombathely	ny *	folt	-0	-5	-5	2
Lenti	1 *=	5	0	-5	-5	
Letenye	1 *	9	1	-5	-5	
Nagykanizsa	1 *=	3	-1	-7	-8	3
Zalaegerszeg	1 *=	4	-1	-5	-6	2
Farkasgyepű	1 *	10	-1	-10	-14	
Keszthely	1 *	lep.	1	-6	-8	2
Mencshely	ny *=	1	-1	-9	-10	2
Pápa	ny *		1	-5	-8	2
Sümeg	ny *	lep.	0	-	-9	
Tihany	ny *	folt	0	-5	-6	
Veszprém	ny *	1	-0	-9	-10	
Zirc	-	-	-	-	-	
Fonyód	ny *	12	-1	-6	-11	
Homokszt. György	-		-	-	-	-
Kaposvár	-		-	-	-	
Marcali	4 *	3	-1	-8	-10	
Siófok	ny *	folt	-1	-5	-6	2
Somogyszob	1 *	4	-1	-4	-8	
Tab	ny *	15	1	-7	-8	
Bábolna	.		2	-5	-7	
Esztergom	ny *=	folt	2	-8	-11	
Kisbér	.	folt	3	-6	-7	
Komárom	ny *	lep.	2	-5	-7	
Tatabánya	.		2	-8	-8	
Alcsútdoboz	.	folt	1	-8	-9	
Dunaújváros	ny *		0	-6	-8	
Martonvásár	.		1	-7	-7	1
Mór	ny *=	folt	1	-8	-10	
Nagyhörcsökp.	-		-	-	-	
Szabadbattyán	. =	folt	-1	-8	-8	
Jegszemcse	2 *	10	-2	-8	-11	1
Lengyel	5 *=	11	-1	-10	-11	
Paks	1 *=	folt	-1	-6	-7	
Szekszárd	ny *=	6	-1	-7	-8	
Árpádtető	2 *=	12	-4	-10	-12	
Mohács	. ⊔	4	1	-7	-8	
Pécs	1 *=	2	-2	-8	-9	3
Siklós	.		-1	-6	-8	
Szigetvár	3 *=	1	2	-8	-9	
Budaörs	.	folt	1	-5	-8	
Bp. Lőrinc	. ⊔		1	-7	-10	2
Bp. Met. Int.	.		2	-5	-6	3
Bp. Szab. hegy	.	folt	-2	-8	-9	
Cegléd	. =		1	-9	-12	5
Dobogókő	ny *	22	-4	-11	-13	
Gödöllő	ny *	5	-0	-9	-12	2
Királyrét	ny *V	17	1	-13	-14	
Monor	. ⊔		1	-6	-8	
Nagykáta	.	folt	2	-8	-8	
Szentendre	.		3	-6	-6	

19 84.11.14 ^{h} 07 ^{h}-ig az utolsó 24 óra adatai

állomás	csapadék (mm)	Hó cm	max. hőmérséklet	min. hőmérséklet	rad. min.	Előző nap napos órái
Vác	. =	folt	2	-7	-9	
Vámosmikola	. ⊔	folt	1	-8	-9	2
Baja	ny *	folt	-1	-8	-9	5
Bácsalmás	.	19	-2	-9	-11	
Izsák	- *↑		1	-7	-8	
Kalocsa	.	folt	2	-8	-8	0
Kecskemét	. =	folt	-1	-8	-9	4
Kiskunfélegyháza	.	18	0	-8	-9	
Kiskunhalas	ny *=	35	-2	-10	-10	
Kunszentmiklós	. ⊔		1	-9	-10	
Tiszakécske	.	-	2	-8	-10	
Balassagyarmat	ny *=	lep.	2	-9	-11	
Romhány	ny *=	folt	2	-12	-12	
Salgótarján	1 *	lep.	2	-5	-7	
Eger	. =	1	-2	-8	-10	0
Galyatető	ny *V	52	-7	-13	-14	
Gyöngyös	ny *		1	-9	-11	
Kékestető	ny *V	50	-9	-14	-15	0
Kompolt	.		-1	-8	-10	1
Lőrinci	.	folt	1	-9	-10	
Poroszló	. ⊔		-2	-8	-10	
Jászapáti	.		-1	-7	-8	
Jászberény	. =		0	-8	-11	
Karcag	-		-	-	-	
Szolnok	.		0	-8	-9	4
Tiszaroff	. =		-1	-8	-10	
Túrkeve	.	8	-1	-9	-11	3
Kistelek	.	8	-1	-8	-9	
Makó	. V	15	-0	-10	-11	
Szeged	ny *↑	8	-1	-9	-11	5
Szentes	.	folt	1	-9	-11	
Borsodnádasd	-		-	-	-	
Füged	.	folt	-2	-6	-8	
Hidasnémeti	.		-3	-5	-8	
Jósvafő	ny *=	11	-0	-9	-11	2
Lillafüred	ny *=	4	1	-9	-10	
Miskolc	.		-1	-7	-9	-
Putnok	ny *	lep.	1	-10	-12	
Sárospatak	.		-5	-7	-7	0
Szendrőlád	. ⊔		-1	-7	-7	
Tokaj	.		-3	-7	-7	
Kisvárda	. =		-1	-8	-9	0
Mátészalka	.	-	-1	-8	-8	
Nyíregyháza	.		-2	-7	-9	0
Nyírlugos	-		-	-	-	
Pátyod	.		-1	-10	-11	
Tiszabecs	. ⊔		-1	-5	-7	
Vásárosnamény	.	folt	-1	-7	-8	
Záhony	.	folt	-2	-6	-7	
Berettyóújfalu	.	5	-4	-9	-9	
Debrecen	.	folt	-2	-9	-10	0
Hajdúdorog	-		-	-	-	
Hortobágy	.		-2	-9	-10	
Körösszakál	.	3	-2	-10	-12	
Polgár	. =		-3	-9	-10	
Békéscsaba	ny *⊔	31	-1	-11	-13	3
Mezőhegyes	.	10	-1	-9	-10	3
Orosháza	ny *	folt	-1	-10	-11	4
Szarvas	.	3	-2	-9	-10	3
Szeghalom	-		-	-	-	

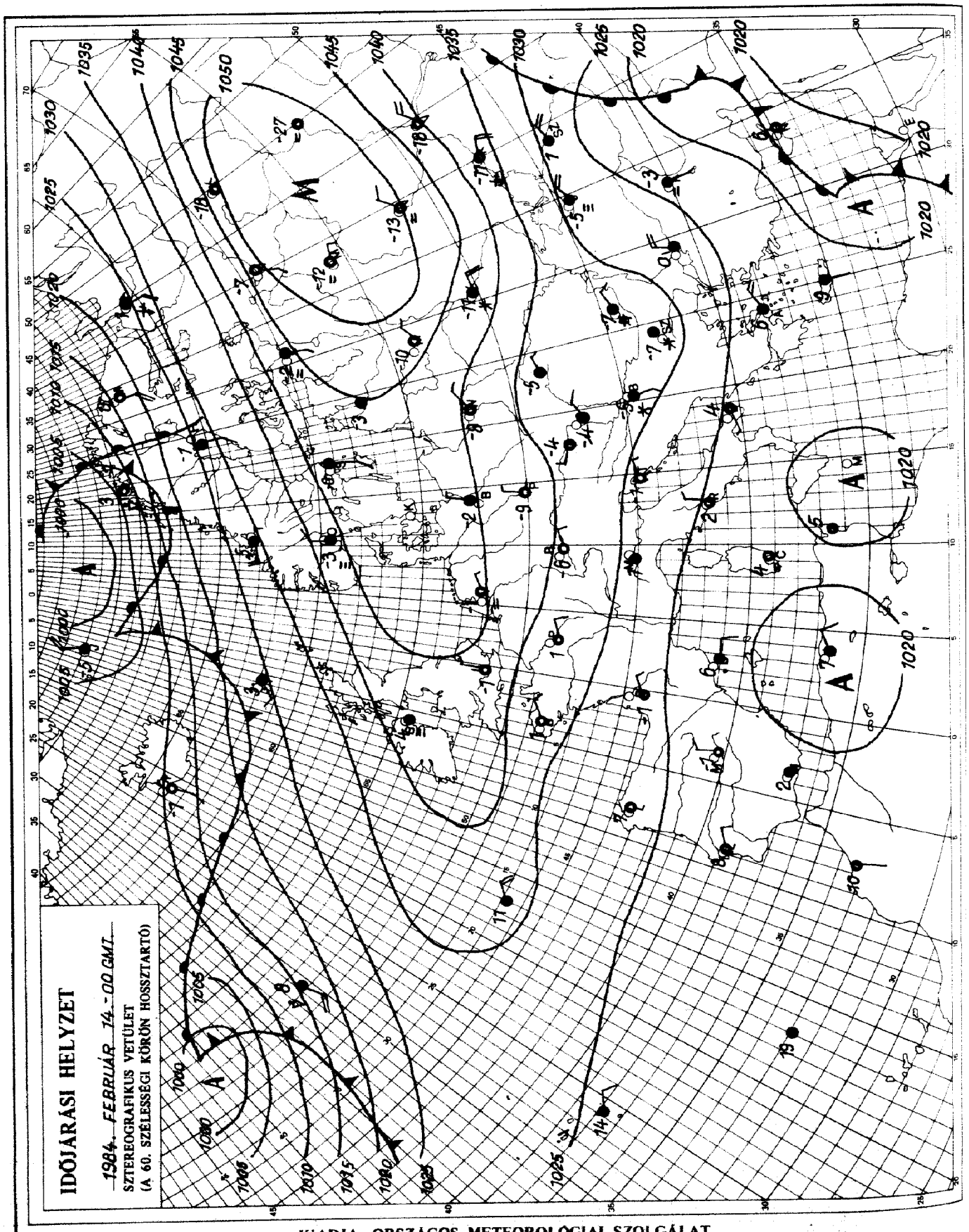

KIADJA: ORSZÁGOS METEOROLÓGIAI SZOLGÁLAT
Készíti: Központi Előrejelző Intézet Analízis- és Rövidtávú Prognózis Központja – T.: 273-018
Megjelenik naponként
Évi előfizetési díja: 1760,- Ft. – Megrendelhető: 1024 Budapest, II., Kitaibel Pál u. 1. – T.: 353-500
Kiadásért felel: az OMSZ elnöke – Szerkesztésért felel: a KEI igazgatója

Jelmagyarázat a havi mellékletben

IDŐJÁRÁSI NAPIJELENTÉS

ЕЖЕДНЕВНЫЙ МЕТЕОРОЛОГИЧЕСКИЙ БЮЛЛЕТЕНЬ · DAILY WEATHER REPORT
BULLETIN QUOTIDIEN DE TEMPS · TÄGLICHER WETTERBERICHT

97. évfolyam 046. szám + Budapest + 1984. február 15. szerda

Az időjárási helyzet és a várható időjárás:

Kontinensünket délnyugat-északkelet irányban hosszan elnyúló, magas nyomású légköri képződmény boritja. Ennek területén csendes, párás, ködös téli időjárás uralkodik. Kontinensünk északi, északnyugati vidéke fölött légköri frontok okoznak változékony, csapadékos, helyenként enyhe, Skandinávia északi peremvidékén viszont szokatlanul hideg időjárást. Dél-, Délkelet-Európa fölött csaknem változatlan az alacsony nyomású légörvény, emiatt sokfelé borongós az időjárás, a hegyekben számottevő mennyiségü hó hull, sikvidéken inkább csak gyönge havazás, hószállingózás fordul elő. A szél jelentősen gyengült, már csak néhol fordul elő hófúvás.

Magyarországon kedden változóan felhős idő volt, az északnyugati, északi országrészben gyakran szállingózott a hó, gyöngén havazott. A hőmérséklet csúcsértéke -3 és +1 fok között alakult. Éjszaka és szerdán délelőtt főként a Dunántúlon fordult elő sokfelé gyönge havazás. A csapadék mennyisége reggel 7 óráig sehol sem haladta meg az 1 mm-t. A hőmérséklet hajnalban -4, -12 fok között, délelőtt 11 órakor -3, -5 fok között volt.

Ma 12 órakor Budapesten a hőmérséklet -2 fok, a tengerszintre átszámitott légnyomás 1035 mbar, alig változik.

Várható időjárás csütörtök estig:

Jobbára erősen felhős lesz az ég, de északkeleten, keleten néha csökken a felhőzet. Főként nyugaton több helyen kell hószállingózásra, gyenge havazásra számitani.
A szél többnyire mérsékelt marad.
Elsősorban hajnalban és reggel néhány helyen képződik köd.
Várható legalacsonyabb éjszakai hőmérséklet: általában -5, -10 fok között, de kevésbé felhős helyeken -15 fok közelében, legmagasabb nappali hőmérséklet csütörtökön -4 fok között valószinü.

Vadkerti Ferenc s.k.

A hőmérséklet napi középértéke és eltérése a 100 évi átlagtól /Budapest belterületén/:

1984. II. 14.	-1,9°C	-1,9°C

1871 óta ezen a napon Budapesten előfordult

legmagasabb hőmérséklet:	15,6°C /1925/,
legalacsonyabb hőmérséklet:	-14,1°C /1940/.

84.069.

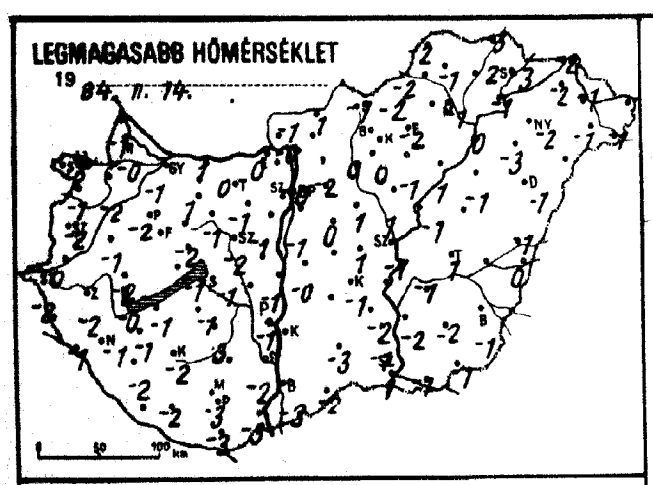
LEGMAGASABB HŐMÉRSÉKLET
19 84. II. 14.

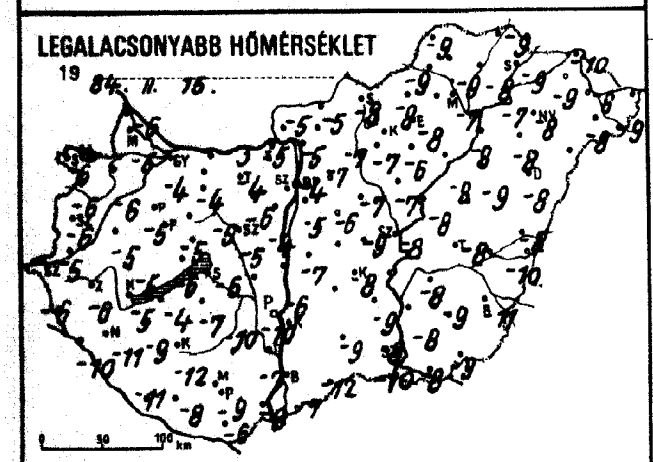
LEGALACSONYABB HŐMÉRSÉKLET
19 84. II. 15.

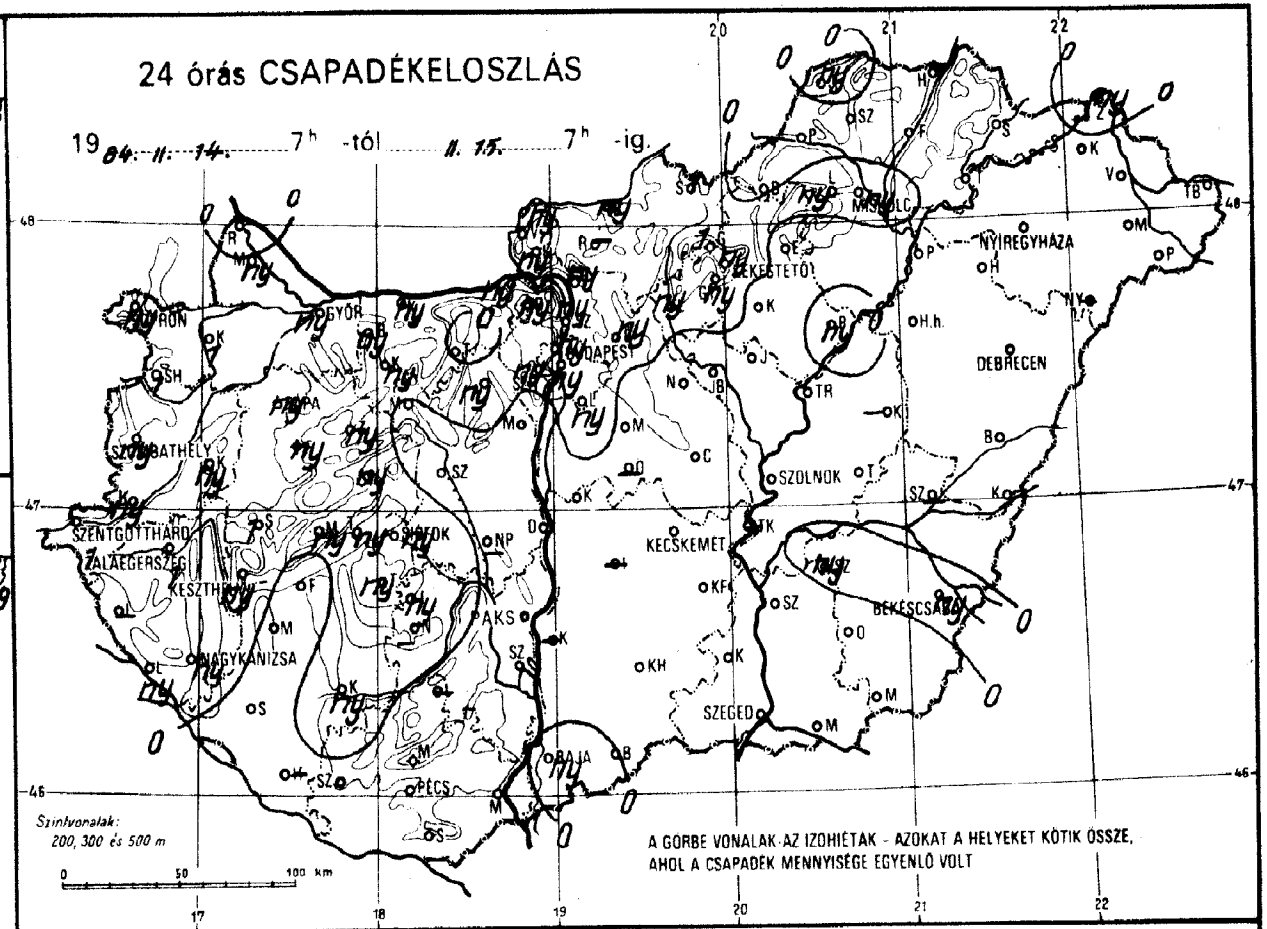
24 órás CSAPADÉKELOSZLÁS
19 84. II. 14. 7h -tól II. 15. 7h -ig.
GYŐR
BUDAPEST
NYÍREGYHÁZA
DEBRECEN
SZOLNOK
KECSKEMÉT
SZEGED
PÉCS
BAJA
PAKS
NAGYKANIZSA
SZENTGOTTHÁRD
ZALAEGERSZEG
KESZTHELY
SZOMBATHELY
Szintvonalak: 200, 300 és 500 m
A GÖRBE VONALAK AZ IZOHIÉTÁK - AZOKAT A HELYEKET KÖTIK ÖSSZE, AHOL A CSAPADÉK MENNYISÉGE EGYENLŐ VOLT

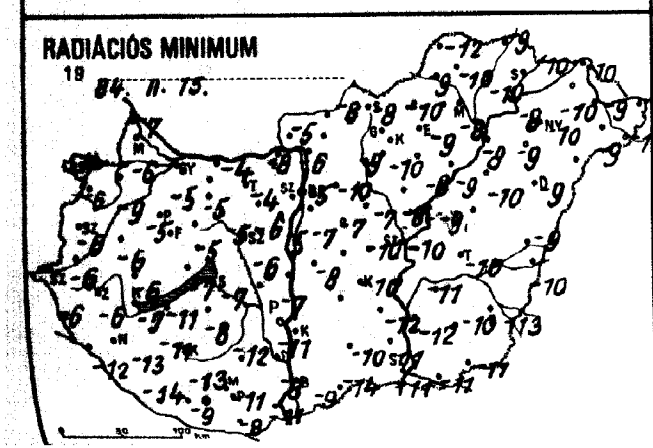
RADIÁCIÓS MINIMUM
19 84. II. 15.

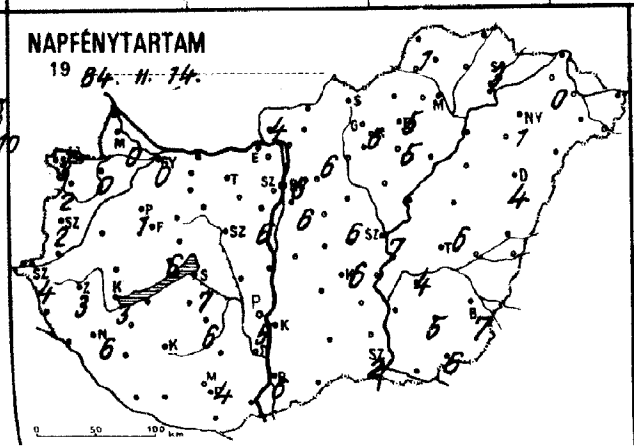
NAPFÉNYTARTAM
19 84. II. 14.

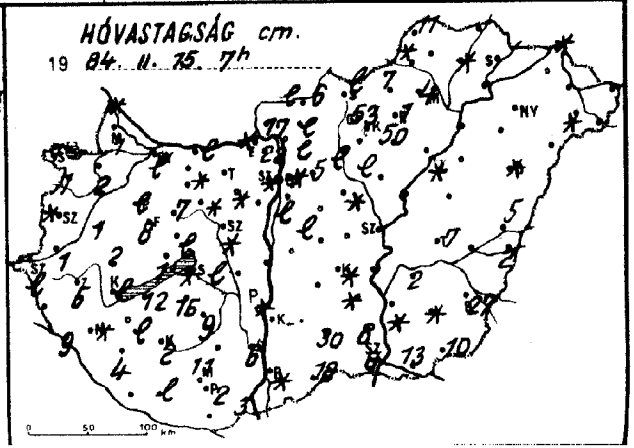
HÓVASTAGSÁG cm.
19 84. II. 15. 7h

1984. II. 15.h-ig az utolsó 24 óra adatai						Előző nap napos órái
állomás	csapadék (mm)	Hó cm	max. hőmérséklet	min. hőmérséklet	rad. min.	
Győr	ny * =	lep.	-1	-4	-5	0
Kapuvár	1 * =	2	-2	-6	-9	0
Mosonmagyaróvár	ny * V	1	-0	-5	-6	2
Rajka	.	folt	-1	-6	-7	
Sopron	ny *	1	-2	-6	-7	3
Sopronhorpács	1 *	1	-1	-6	-6	2
Kőszeg	ny *	1	-1	-5	-6	
Körmend	ny * V	1	0	-5	-6	
Szentgotthárd	1 *	lep.	-2	-6	-6	4
Szombathely	ny * =	folt	-2	-6	-6	2
Lenti	–		–	–	–	
Letenye	ny *	9	-1	-10	-12	
Nagykanizsa	ny * =	folt	-1	-11	-13	6
Zalaegerszeg	1 * =	5	-2	-6	-6	3
Farkasgyepű	ny * =	8	-1	-8	-9	
Keszthely	ny * =	lep.	-0	-5	-7	3
Mencshely	ny * =	1	-2	-6	-9	6
Pápa	ny * =	lep.	-2	-5	-5	1
Sümeg	1 *	2	-2	-5	-6	
Tihany	ny * =	folt	-1	-6	-7	
Veszprém	ny * ≡	lep.	-2	-5	-5	
Zirc	ny * =	7	-2	-7	-14	
Fonyód	.	12	-1	-4	-11	
Homokszt. György	–		–	–	–	–
Kaposvár	ny *	2	-2	-12	-13	
Marcali	.	lep.	-1	-9	-11	
Siófok	ny * =	lep.	-1	-6	-7	7
Somogyszob	. ⊔	4	2	-11	-14	
Tab	ny * ⊔	15	-1	-7	-8	
Bábolna	ny *		1	-3	-5	
Esztergom	ny * =	folt	0	-5	-8	
Kisbér	ny * V	folt	1	-4	-5	
Komárom	ny * ↓	lep.	1	-3	-4	
Tatabánya	.		0	-4	-4	
Alcsútdoboz	ny * =	folt	-1	-6	-6	
Dunaújváros	.		-1	-6	-7	
Martonvásár	.		-1	-4	-5	6
Mór	.	folt	-1	-5	-5	
Nagyhörcsökp.	–		–	–	–	
Szabadbattyán	. =	folt	-2	-5	-6	
Iregszemcse	ny * =	9	3	-10	-12	6
Lengyel	–		–	–	–	
Paks	. ≡	folt	-1	-10	-11	5
Szekszárd	. =	6	-2	-7	-8	
Árpádtető	. =	11	-5	-9	-12	
Mohács	. ⊔	3	-3	-9	-11	
Pécs	. ⊔	2	-3	-9	-11	4
Siklós	. =		-3	-6	-8	
Szigetvár	. ≡	lep.	-2	-8	-9	
Budörs	ny *	lep.	-1	-5	-8	
Bp. Lőrinc	ny * ⊔	lep.	-1	-5	-7	6
Bp. Met. Int.	ny * V	folt	-0	-4	-5	6
Bp. Szab. hegy	ny *	folt	-4	-7	-8	
Cegléd	. –	1	-9	-10	6	
Dobogókő	ny *	22	-5	-9	-9	
Gödöllő	ny * =	5	-2	-7	-10	6
Királyrét	ny * V	17	-2	-9	-11	
Monor	. ⊔		0	-6	-7	
Nagykáta	.	folt	1	-7	-7	
Szentendre	ny *	lep.	1	-5	-5	

1984. II. 15.h-ig az utolsó 24 óra adatai						Előző nap napos órái
állomás	csapadék (mm)	Hó cm	max. hőmérséklet	min. hőmérséklet	rad. min.	
Vác	ny * =	lep.	-0	-5	-6	
Vámosmikola	ny * =	lep.	-1	-5	-5	4
Baja	ny * ⊔	folt	-3	-7	-9	6
Bácsalmás	. V	18	-2	-12	-14	
Izsák	–		–	–	–	
Kalocsa	–		–	–	–	–
Kecskemét	. ⊔	folt	-1	-8	-10	6
Kiskunfélegyháza	.	folt	-2	-9	-12	
Kiskunhalas	. =	30	-3	-9	-10	
Kunszentmiklós	. ⊔		-0	-7	-8	
Tiszakécske	–		–	–	–	
Balassagyarmat	ny * =	6	1	-5	-8	
Romhány	–		–	–	–	
Salgótarján	1 *	lep.	-1	-8	-8	
Eger	. ≡	1	-2	-8	-9	5
Galyatető	1 *	53	-6	-12	-14	
Gyöngyös	ny *	lep.	0	-7	-10	
Kékestető	ny * ≡	50	-7	-12	-13	6
Kompolt	.		-1	-6	-8	5
Lőrinci	ny * =	lep.	0	-7	-9	
Poroszló	ny *	folt	1	-8	-9	
Jászapáti	.		1	-7	-8	
Jászberény	. =		–	-6	-9	
Karcag	–		–	–	–	
Szolnok	. ⊔		-1	-8	-10	7
Tiszaroff	. =		-1	-8	-9	
Túrkeve	. ⊔	7	1	-8	-10	6
Kistelek	. V	8	-1	-8	-11	
Makó	. V	13	-1	-8	-11	
Szeged	. ≡	8	-1	-10	-11	2
Szentes	.	folt	-2	-8	-12	
Borsodnádasd	.	7	-2	-8	-10	
Füzesgyarmat	. =	folt	-2	-8	-10	
Hidasnémeti	.		-3	-9	-9	
Jósvafő	ny * =	11	-2	-9	-12	1
Lillafüred	ny * =	4	-2	-7	-7	
Miskolc	ny * =		-1	-7	-8	–
Putnok	. =	folt	-2	-9	-9	
Sárospatak	.		-3	-9	-10	3
Szendrőlád	. ⊔		-1	-9	-10	
Tokaj	.		-2	-7	-8	
Kisvárda	.		-2	-9	-10	0
Mátészalka	.	folt	-1	-8	-9	
Nyíregyháza	.		-2	-8	-10	1
Nyírlugos	–		–	–	–	
Pátyod	. ⊔		-1	-9	-10	
Tiszabecs	–		–	–	–	
Vásárosnamény	.		-1	-8	-9	
Záhony	ny *	folt	-2	-10	-10	
Berettyóújfalu	.	5	-1	-8	-9	
Debrecen	. =	folt	-1	-8	-9	4
Hajdúdorog	.		-3	-8	-9	
Hortobágy	.		-1	-9	-10	
Körösszakál	.	2	0	-10	-10	
Polgár	.		0	-8	-8	
Békéscsaba	ny * ↔	27	-1	-11	-13	7
Mezőhegyes	.	10	-1	-9	-11	6
Orosháza	. =	folt	-2	-9	-10	5
Szarvas	ny * ⊔	2	-1	-8	-11	4
Szeghalom	–		–	–	–	

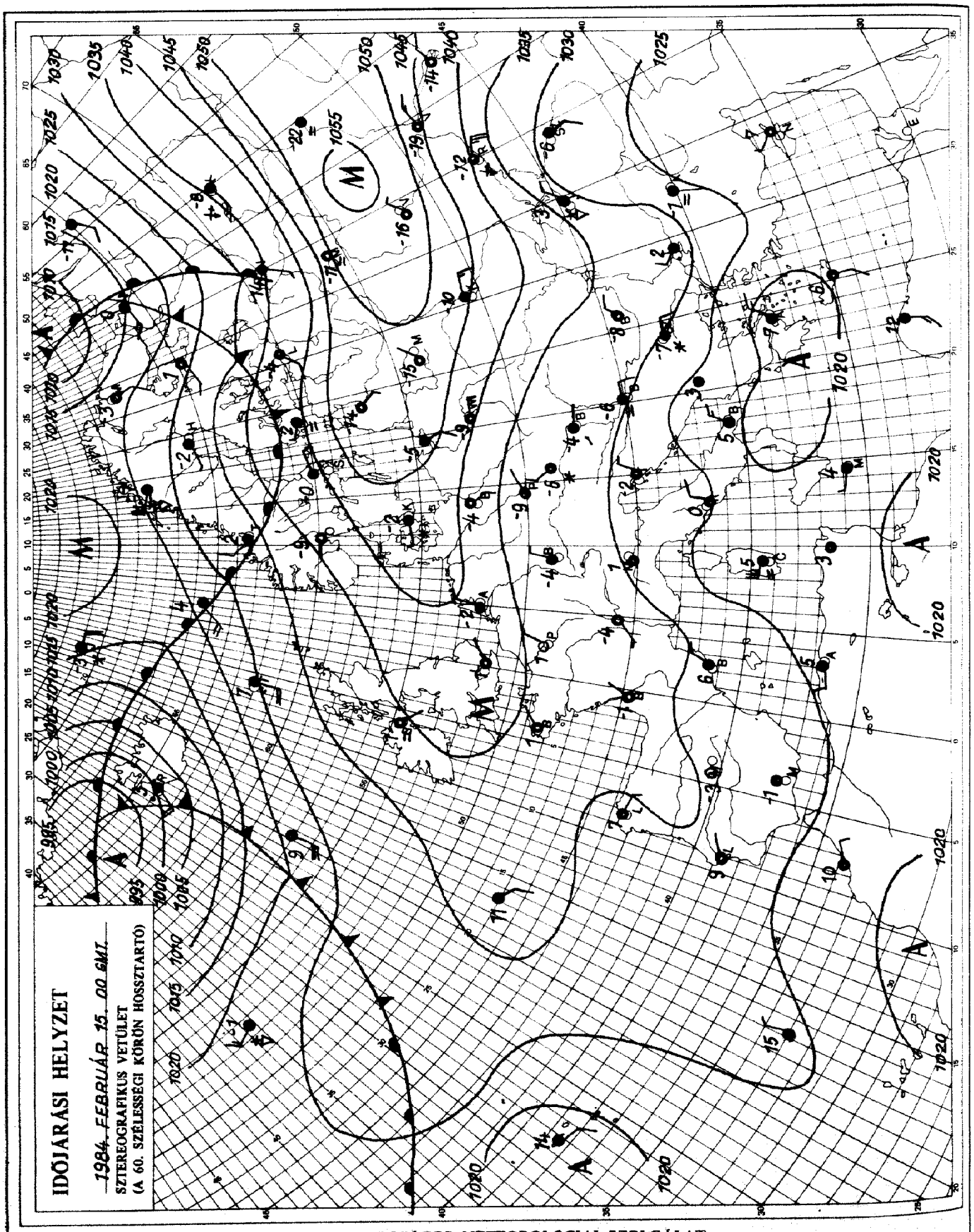

KIADJA: ORSZÁGOS METEOROLÓGIAI SZOLGÁLAT
Készíti: Központi Előrejelző Intézet Analízis- és Rövidtávú Prognózis Központja – T.: 273-018
Megjelenik naponként
Évi előfizetési díja: 1760,- Ft. – Megrendelhető: 1024 Budapest, II., Kitaibel Pál u. 1. – T.: 353-500
Kiadásért felel: az OMSZ elnöke – Szerkesztésért felel: a KEI igazgatója

Jelmagyarázat a havi mellékletben

IDŐJÁRÁSI NAPIJELENTÉS

ЕЖЕДНЕВНЫЙ МЕТЕОРОЛОГИЧЕСКИЙ БЮЛЛЕТЕНЬ · DAILY WEATHER REPORT
BULLETIN QUOTIDIEN DE TEMPS · TÄGLICHER WETTERBERICHT

97. évfolyam 047. szám + Budapest + 1984. február 16. csütörtök

Az időjárási helyzet és a várható időjárás:

Hatalmas méretü magas nyomású légköri képződmény foglalja el Európa legnagyobb részét. Hatására Franciaországtól a Német-Lengyel alföldön és a Skandináv-félszigeten át a Szovjetunió területéig csöndes, hideg az idő, változó a felhőzet és nem hullik számottevő csapadék. Főként reggel többfelé keletkezik köd. A Földközi-tenger fölött ugyanakkor ciklon örvénylik. Ennek felhőzetéből Olaszországban és a Balkán-félszigeten sok helyen esik az eső, illetve a hó. Az Alpok és a Kárpátok vidékén északkeleti, keleti áramlás alakult ki, s ez a hegységek északi és keleti oldalán felhőzetet hoz létre, ebből többnyire gyengén havazik. Az időjárási alaphelyzetben holnap estig sem várható változás.

Szerdán Magyarország nyugati vidékein erősen felhős, vagy borult idő volt, és sok helyen esett gyengén a hó; számottevő mennyiség azonban sehol sem fordult elő. Az ország többi részén 1-7 órán át sütött a nap. A legtöbb napsütést a keleti megyékből jelentették. A hőmérséklet csúcsértéke +1 és -4 fok között alakult. Ma hajnalra a felhős nyugati megyékben -3, -6, máshol -6, -13 fokig csökkent a hőmérséklet. Délelőtt a Dunántúl nyugati és déli felén ismét többnyire borult idő volt gyönge havazással. Máshol kevés volt a felhő. A hőmérséklet 11 órakor -2 és -6 fok között változott országszerte.

Ma 12 órakor Budapesten -1 fokot mértek, a tengerszintre átszámitott légnyomás 1033 mbar, nem változik.

Várható időjárás péntek estig:

A Dunántúl nyugati és déli vidékein időnként még erősen felhős idő lesz, és gyenge havazás is várható. Az ország nagy részén valószinüleg kevés lesz a felhő és csapadék sem valószinü. Gyönge marad a szél.
Hajnalban a keleti országrészben helyenként köd keletkezik.
A legalacsonyabb éjszakai hőmérséklet: általában -5 és -10 fok között várható, de keleten helyenként -10 fok alá csökkenhet.
A legmagasabb nappali hőmérséklet pénteken: +1 és -3 fok között alakul.

Pálmási Judit s.k.

TÁVOLABBI KILÁTÁSOK SZOMBATTÓL-KEDDIG:

Várhatóan folytatódik a csendes hideg időjárás. A reggeli órákban párásságra, helyenként ködre lehet számitani. Legfeljebb gyenge havazás valószinü.
Legalacsonyabb hajnali hőmérséklet -6, -11 fok között várható, legmagasabb nappali hőmérséklet -4, +1 fok között lesz.
Jelentős mennyiségü csapadék /legalább 5 mm napi/ nem várható.

KÖZÉPTÁVÚ ELŐREJELZŐ OSZTÁLY

A hőmérséklet napi középértéke és eltérése a 100 évi átlagtól /Budapest belterületén/:

1984. II.15.	-2,0°C	-2,1°C

1871 óta ezen a napon Budapesten előfordult

legmagasabb hőmérséklet:	17,7°C /1925/,
legalacsonyabb hőmérséklet:	-18,1°C /1940/.

84.070.

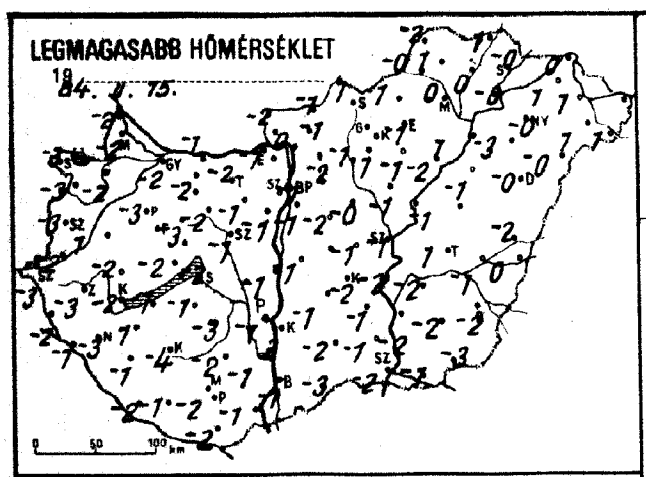
LEGMAGASABB HŐMÉRSÉKLET
1984. II. 15.

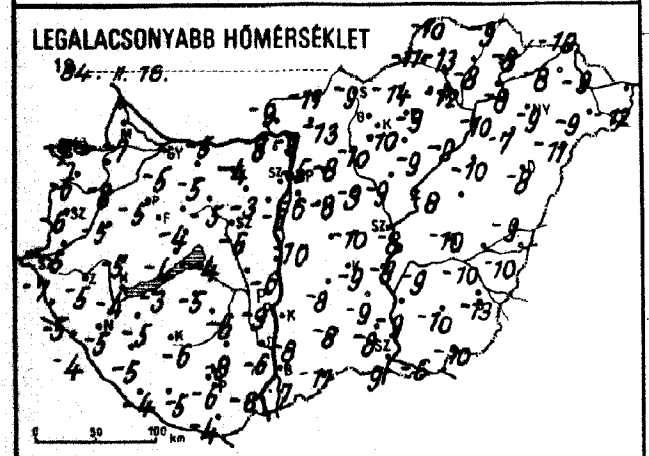
LEGALACSONYABB HŐMÉRSÉKLET
1984. II. 16.

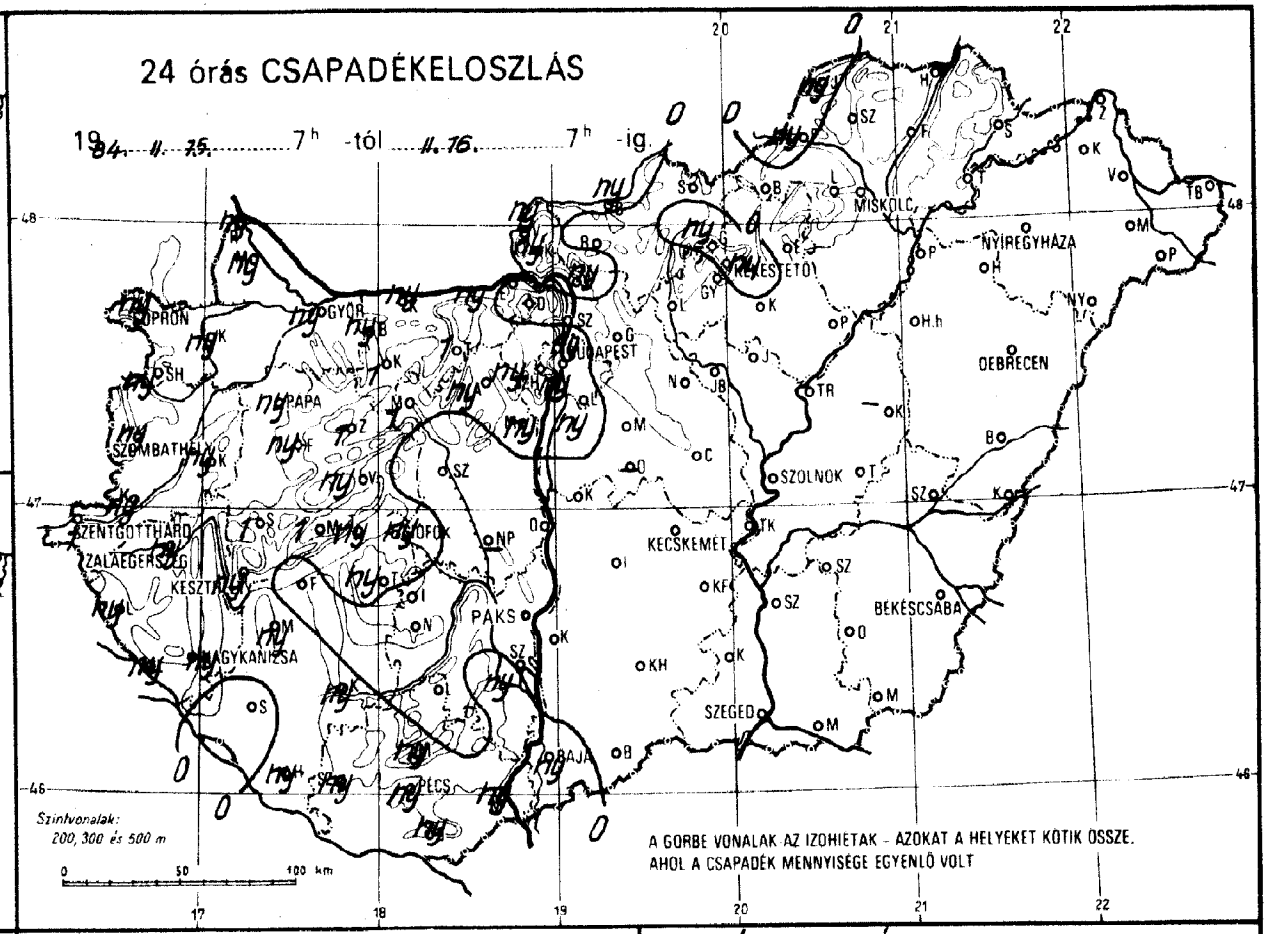
24 órás CSAPADÉKELOSZLÁS
1984. II. 15. 7h -tól II. 16. 7h -ig.
SOPRON
GYŐR
BUDAPEST
MISKOLC
NYÍREGYHÁZA
KECSKEMÉT
DEBRECEN
SZOLNOK
BÉKÉSCSABA
SZEGED
PÁPA
SZOMBATHELY
SZENTGOTTHÁRD
ZALAEGERSZEG
KESZTHELY
MAGYKANIZSA
PÁKS
BAJA
PÉCS
Szintvonalak:
200, 300 és 500 m
A GÖRBE VONALAK AZ IZOHIETAK - AZOKAT A HELYEKET KÖTIK ÖSSZE,
AHOL A CSAPADÉK MENNYISÉGE EGYENLŐ VOLT

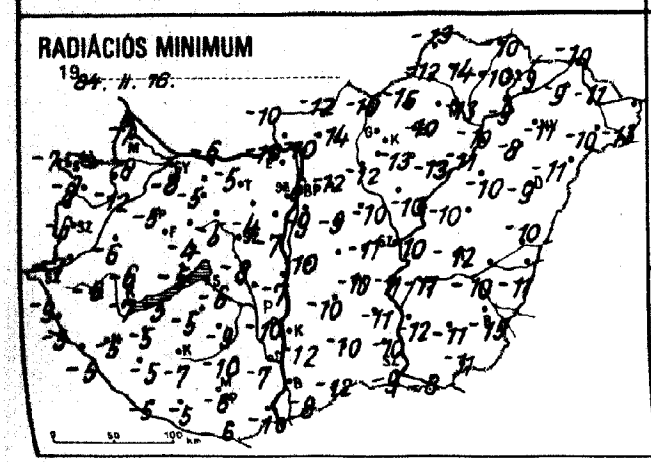
RADIÁCIÓS MINIMUM
1984. II. 16.

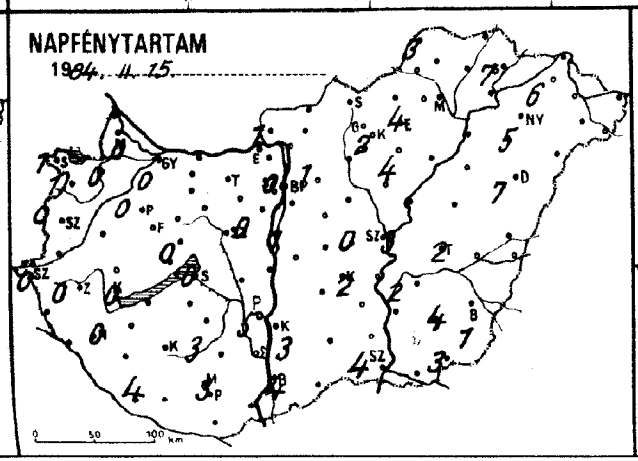
NAPFÉNYTARTAM
1984. II. 15.

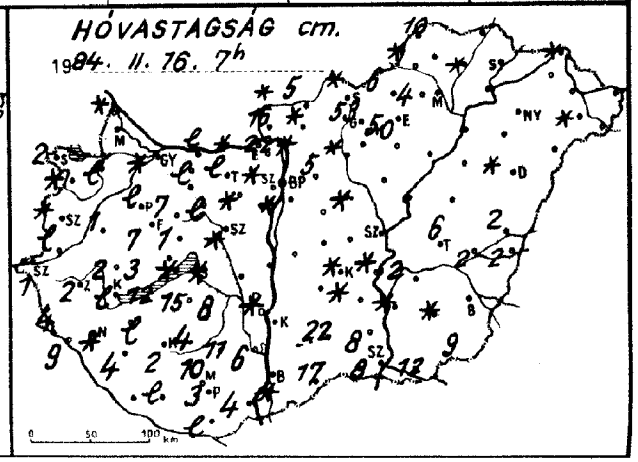
HÓVASTAGSÁG cm.
1984. II. 16. 7h

1984. II. 16.-ig az utolsó 24 óra adatai						Előző nap napos órái
állomás	csapadék (mm)	Hó cm	max. hőmérséklet	min. hőmérséklet	rad. min.	
Győr	ny ∇ ⊔	folt	-2	-5	-8	0
Kapuvár	ny * =	lep.	-2	-8	-12	0
Mosonmagyaróvár	ny *		-2	-7	-8	0
Rajka	ny * ≡	folt	-2	-	-7	
Sopron	ny * =	2	-3	-7	-7	1
Sopronhorpács	ny * =	folt	-3	-6	-8	1
Kőszeg	ny *	1	1	-5	-6	
Körmend	ny ∇ V	lep.	-2	-5	-7	
Szentgotthárd	1 *	1	-3	-7	-9	0
Szombathely	ny * =	folt	-3	-6	-6	0
Lenti	ny * ≡	4	-2	-5	-5	
Letenye	ny *	9	-1	-4	-5	
Nagykanizsa	ny * =	folt	-3	-5	-5	0
Zalaegerszeg	ny * =	2	-3	-5	-6	0
Farkasgyepű	ny * =	7	-4	-7	-7	
Keszthely	ny * =	lep.	-2	-4	-7	0
Mencshely	1 * =	3	-3	-6	-6	0
Pápa	ny * =	lep.	-3	-5	-5	0
Sümeg	1 * =	2	-2	-5	-6	
Tihany	ny ∇	folt	-2	-4	-5	
Veszprém	ny * ≡	1	-3	-4	-4	
Zirc	1 * =	7	-4	-6	-6	
Fonyód	∘	12	-1	-3	-5	
Homokszt. György	ny * =		-2	-4	-5	4
Kaposvár	ny *	2	-4	-6	-7	
Marcali	ny *	lep.	1	-5	-5	
Siófok	ny * =	folt	-2	-4	-6	0
Somogyszob	•	4	-1	-5	-5	
Tát	ny ∇ =	15	-1	-5	-5	
Bábolna	ny ∇		-2	-4	-6	
Esztergom	ny * =	folt	-1	-8	-10	
Kisbér	1 * ≡	lep.	-2	-5	-5	
Komárom	ny *	lep.	-1	-5	-6	
Tatabánya	1 *	lep.	-2	-4	-5	
Alcsútdoboz	ny * =	folt	-1	-3	-4	
Dunaújváros	•		-1	-6	-7	
Martonvásár	ny *		-1	-6	-7	0
Mór	1 * ≡	lep.	-2	-5	-5	
Nagyhörcsökp.	–		–	–	–	
Szabadbattyán	• =	folt	-1	-6	-8	
Fegszemcse	•	8	-3	-6	-9	3
Lengyel	• =	11	-2	-8	-10	
Paks	• ⊔	folt	-1	-9	-10	5
Szekszárd	ny * =	6	-1	-6	-7	
Árpádtető	ny * V	10	-4	-7	-9	
Mohács	ny *	4	-1	-8	-10	
Pécs	ny * ⊔	3	-2	-6	-6	3
Siklós	ny * =	lep.	-2	-4	-6	
Szigetvár	ny * ≡	lep.	-1	-5	-5	
Budaörs	ny * =	folt	-1	-5	-8	
Bp. Lőrinc	ny * ⊔		-1	-6	-9	1
Bp. Met. Int.	ny * =		-1	-5	-6	0
Bp. Szab. hegy	ny * =	folt	-4	-7	-10	
Legéd	•		-1	-10	-11	0
Dobogókő	•	22	-5	-10	-15	
Gödöllő	∘ ⊔	5	-2	-8	-12	1
Királyrét	ny * V	16	-1	-14	-15	
Honor	• ⊔		-2	-8	-9	
Nagykáta	• ⊔	folt	-0	-9	-10	
Szentendre	•		1	-7	-7	

1984. II. 16.-ig az utolsó 24 óra adatai						Előző nap napos órái
állomás	csapadék (mm)	Hó cm	max. hőmérséklet	min. hőmérséklet	rad. min.	
Vác	ny * V	folt	0	-9	-10	
Vámosmikola	ny * ⊔	folt	-2	-9	-10	1
Baja	ny * =	folt	-1	-7	-8	4
Bácsalmás	•	17	-3	-11	-12	
Izsák	∘ ⊔		-1	-8	-10	
Kalocsa	•		2	-8	-12	3
Kecskemét	• ⊔	folt	-2	-9	-10	2
Kiskunfélegyháza	•	folt	-1	-9	-11	
Kiskunhalas	• =	22	-2	-8	-10	
Kunszentmiklós	•		-1	-10	-10	
Tiszakécske	•	folt	-2	-9	-11	
Balassagyarmat	ny * V	5	-1	-11	-12	
Romhány	•	folt	-1	-13	-14	
Salgótarján	•	folt	1	-9	-10	
Eger	∘ =		-1	-9	-10	4
Galyatető	ny *	53	-6	-12	-14	
Gyöngyös	•		1	-10	-13	
Kékestető	ny * ≡	50	-7	-12	-17	2
Kompolt	∘		-1	-9	-13	4
Lőrinci	• ⊔	folt	-1	-10	-12	
Poroszló	• ⊔		-2	-9	-11	
Jászapáti	• =		-1	-9	-10	
Jászberény	• =		-1	-9	-12	
Karcag	–		–	–	–	
Szolnok	• ⊔		-1	-8	-10	3
Tiszaroff	• =		-1	-8	-10	
Túrkeve	• ⊔	6	1	-10	-12	2
Kistelek	∘ ⊔	8	-1	-8	-11	
Makó	• =	12	-1	-6	-8	
Szeged	∘ ≡	8	-2	-9	-9	4
Szentes	•	folt	-2	-9	-12	
Borsodnádasd	∘	6	-1	-14	-15	
Fügöd	•	folt	0	-8	-10	
Hidasnémeti	•		-1	-9	-10	
Jósvafő	ny * =	10	-2	-10	-13	3
Lillafüred	∘ =	4	-1	-10	-11	
Miskolc	• ⊔		0	-12	-13	–
Putnok	ny * =	folt	-0	-11	-12	
Sárospatak	•		-0	-8	-9	7
Szendrőlád	∘ ⊔		1	-13	-14	
Tokaj	•		-0	-8	-9	
Kisvárda	•		1	-8	-9	6
Mátészalka	•	folt	1	-9	-10	
Nyíregyháza	•		-0	-9	-11	5
Nyírlugos	• ⊔		-0	-11	-11	
Pátyod	• ⊔		1	-12	-13	
Tiszabecs	–		–	–	–	
Vásárosnamény	•		1	-9	-11	
Záhony	∘ ⊔	folt	0	-10	-10	
Berettyóújfalu	•	2	-2	-9	-10	
Debrecen	•	folt	-0	-8	-9	7
Hajdúdorog	•		-3	-7	-8	
Hortobágy	∘ ⊔		-1	-10	-10	
Körösszakál	•	2	0	-10	-11	
Polgár	• =		1	-10	-10	
Békéscsaba	• V	25	-2	-13	-15	1
Mezőhegyes	• ≡	9	-3	-10	-11	3
Orosháza	• V	folt	-2	-10	-11	4
Szarvas	• ⊔	2	-1	-9	-12	2
Szeghalom	∘	2	-1	-10	-10	

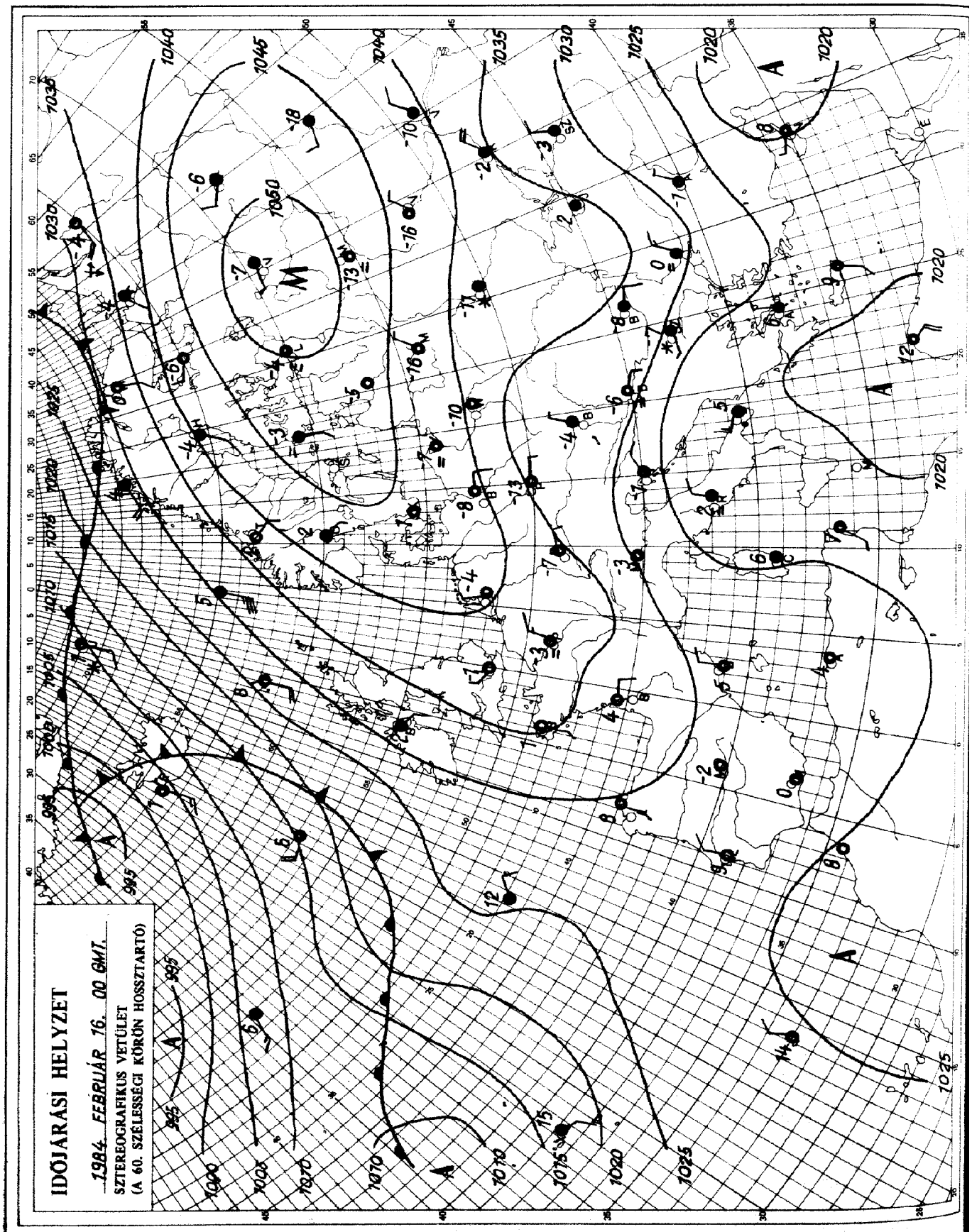

KIADJA: ORSZÁGOS METEOROLÓGIAI SZOLGÁLAT
Készíti: Központi Előrejelző Intézet Analízis- és Rövidtávú Prognózis Központja – T.: 273-018
Megjelenik naponként
Évi előfizetési díja: 1760,- Ft. – Megrendelhető: 1024 Budapest, II., Kitaibel Pál u. 1. – T.: 353-500
Kiadásért felel: az OMSZ elnöke – Szerkesztésért felel: a KEI igazgatója

Jelmagyarázat a havi mellékletben

IDŐJÁRÁSI NAPIJELENTÉS

ЕЖЕДНЕВНЫЙ МЕТЕОРОЛОГИЧЕСКИЙ БЮЛЛЕТЕНЬ · DAILY WEATHER REPORT
BULLETIN QUOTIDIEN DE TEMPS · TÄGLICHER WETTERBERICHT

97. évfolyam 048. szám + Budapest + 1984. február 17. péntek

Az időjárási helyzet és a várható időjárás:

Erős felhőzet, illetve jelentős csapadékot szárazföldünkön csak a Brit-szigetekről, Norvégiából, valamint Olaszországból és a Balkán országaiból jelentenek. Az Atlanti óceán felett lévő ciklon nedves, enyhe levegővel árasztja el az emlitett partvidéket, igy a Brit-szigeteken sokfelé esik az eső, Norvégiában pedig gyakori a havazás. Ugyancsak havazik Bulgáriában, és esik az eső Olaszország déli felén. Európa többi, tehát a legnagyobb részén azonban csendes, száraz az idő, és csak elszórtan fordul elő hószállingózás. A Szovjetunió területétől a Lengyel- és a Német-sikságon keresztül Franciaországig és Spanyolországig húzódik egy magas nyomású légköri képződmény. Ennek területén jellemző az emlitett csendes, és eléggé hideg idő. Különösen az éjszakák hidegek, és többfelé keletkezik köd.

Magyarország fölé keletről továbbra is hideg, és nem is túl nedves levegő áramlik, ezért marad a hideg idő, jelentős csapadék nélkül. Csütörtökön Magyarország legnagyobb részén 4-8 órán át sütött a nap. A Dunántúl déli és nyugati részén azonban alig szakadt fel a felhőzet. A Dunántúlon sokfelé, az Alföld déli határvidékén néhol szállingozott a hó. Számottevő, tehát 1 mm-nél nagyobb hómennyiség nem fordult elő. A hőmérséklet csúcsértéke +1 és -3 fok között alakult. Ma hajnalra az ország legnagyobb részén -7, -14, délnyugaton -4, -7 fokig csökkent a hőmérséklet. Délelőtt nyugaton és délen sokfelé volt borult idő hószállingózással, máshol sütött a nap. A hőmérséklet 11 órára -2 és -5 fok közé emelkedett.

Ma 12 órakor Budapesten -2 fokot mértek, a tengerszintre átszámitott légnyomás 1034 mbar, gyengén emelkedik.

VÁRHATÓ IDŐJÁRÁS SZOMBAT ESTIG:

Továbbra is a délnyugati, déli megyékben lesz több felhő, de ott is csak gyenge hószállingózás lehet. Az ország nagy részén kevés felhő, száraz idő várható.

A nappali órákban helyenként megélénkül a keleti, délkeleti szél.
Hajnalban egy-két helyen köd alakul ki.

Várható legalacsonyabb éjszakai hőmérséklet általában -4 és -9 fok között, keleten és északon kevéssel -10 fok alatt várható, legmagasabb nappali hőmérséklet szombaton: +1 és -4 fok között lesz.

Németh Lajos s.k.

A hőmérséklet napi középértéke és eltérése a 100 évi átlagtól /Budapest belterületén/:

1984. II. 16.	-2,0°C,	-2,2°C.

1871 óta ezen a napon Budapesten előfordult:

legmagasabb hőmérséklet	16,2°C /1925/
legalacsonyabb hőmérséklet	-17,9°C /1940/

84.071.

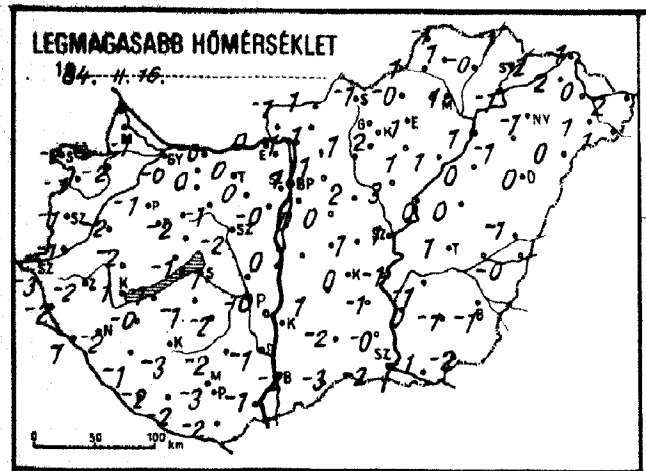
LEGMAGASABB HŐMÉRSÉKLET
1984. II. 16.

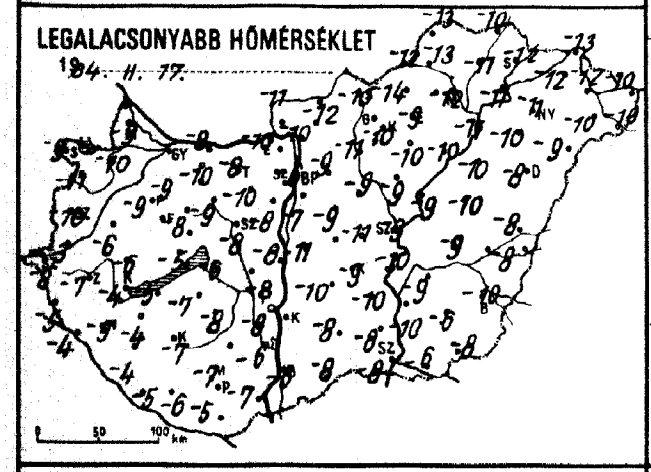
LEGALACSONYABB HŐMÉRSÉKLET
1984. II. 17.

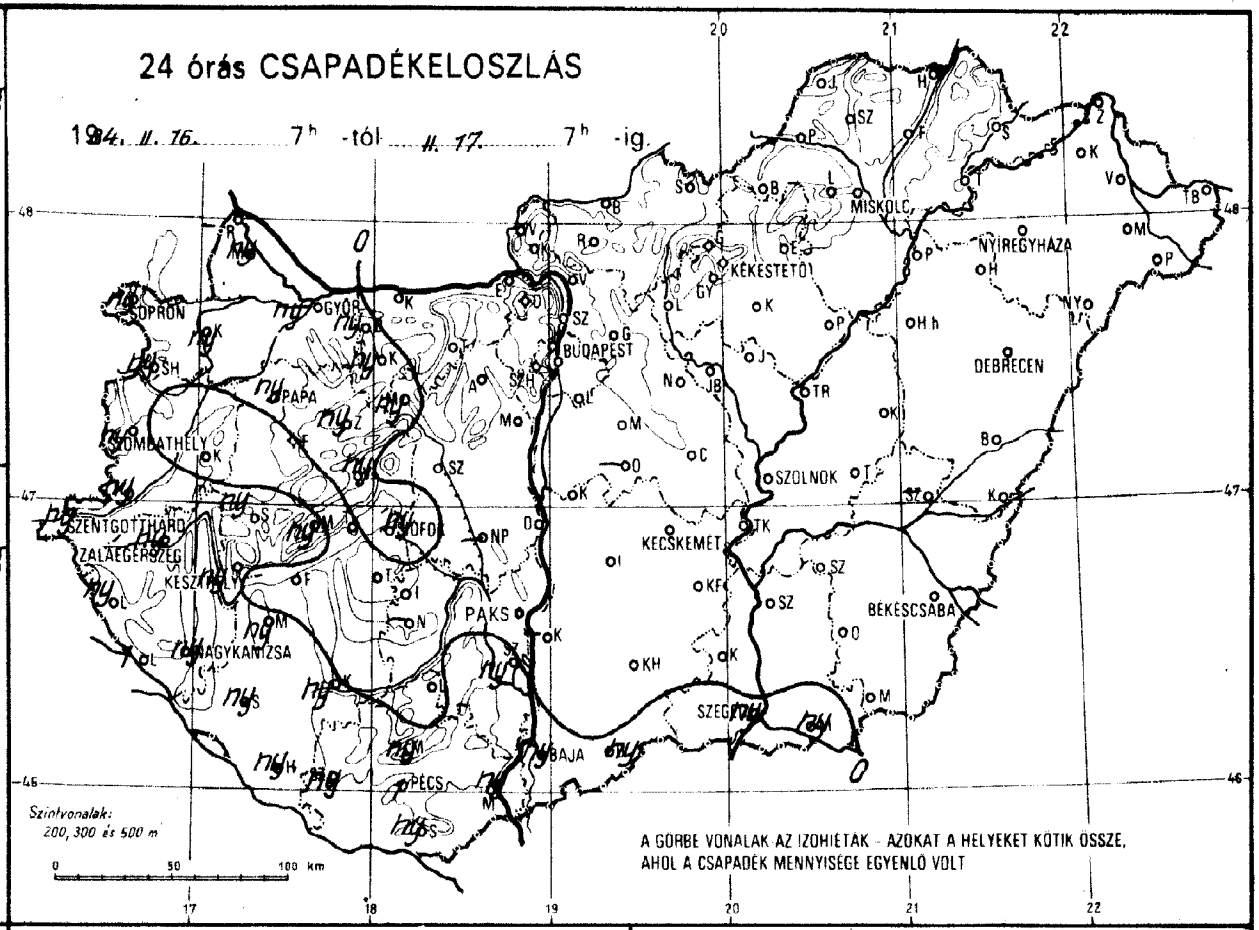
24 órás CSAPADÉKELOSZLÁS
1984. II. 16. 7h -tól II. 17. 7h -ig.
SOPRON
GYŐR
BUDAPEST
MISKOLC
NYÍREGYHÁZA
KÉKESTETŐ
DEBRECEN
SZOMBATHELY
PAPA
SZENTGOTTHÁRD
ZALAEGERSZEG
KESZTHELY
NAGYKANIZSA
PAKS
KECSKEMÉT
SZOLNOK
BÉKÉSCSABA
SZEGED
BAJA
PÉCS
Szintvonalak:
200, 300 és 500 m
A GÖRBE VONALAK AZ IZOHIÉTÁK - AZOKAT A HELYEKET KÖTIK ÖSSZE, AHOL A CSAPADÉK MENNYISÉGE EGYENLŐ VOLT

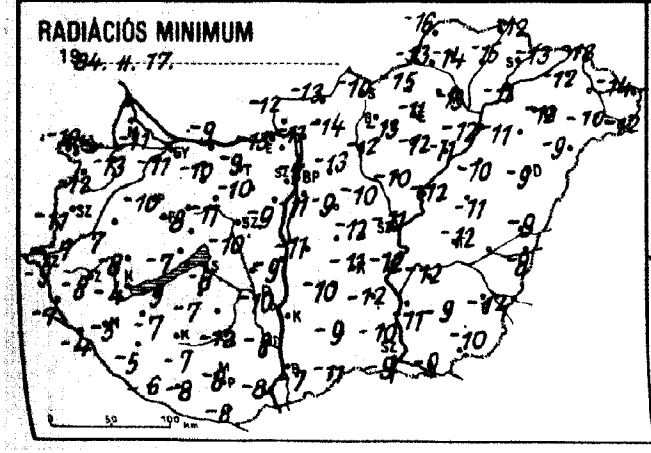
RADIÁCIÓS MINIMUM
1984. II. 17.

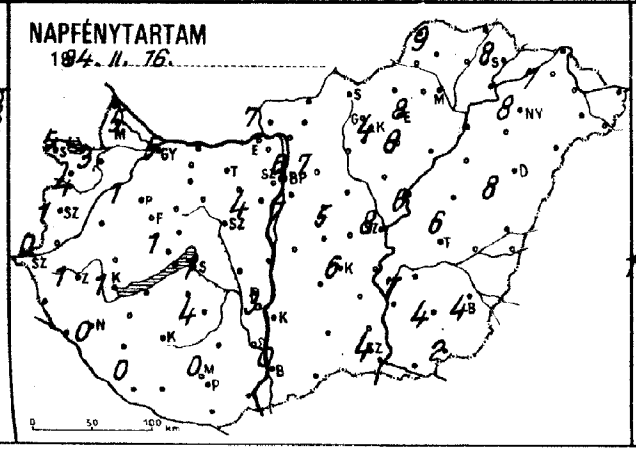
NAPFÉNYTARTAM
1984. II. 16.

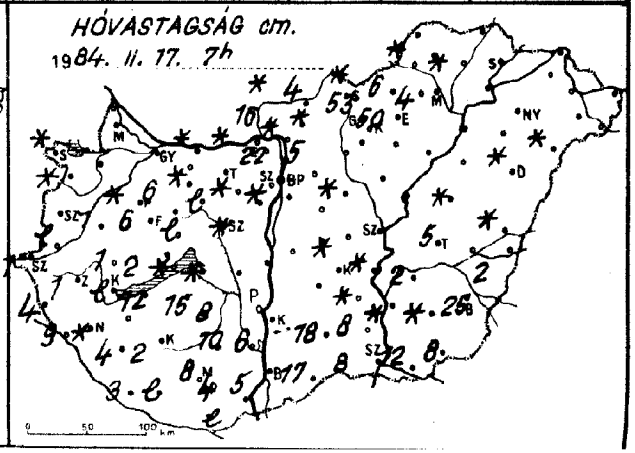
HÓVASTAGSÁG cm.
1984. II. 17. 7h

1984. II. 17.^{h}-ig az utolsó 24 óra adatai

állomás	csapadék (mm)	Hó cm	max. hőmérséklet	min. hőmérséklet	rad. min.	Előző nap napos órái
Győr	ny * V		-0	-9	-11	5
Kapuvár	ny * V		-2	-10	-13	3
Mosonmagyaróvár	ny * V		-1	-9	-11	5
Rajka	–		–	–	–	–
Sopron	ny * =	folt	-2	-9	-10	5
Sopronhorpács	ny * ⊔	folt	-1	-11	-12	4
Káld	.	1	-2	-6	-7	
Körmend	ny * V	lep.	-1	-3	-7	
Szentgotthárd	ny * =	1	-3	-8	-9	0
Szombathely	ny * =		-1	-10	-11	1
Lenti	ny * =	4	-2	-5	-7	
Letenye	1 *	9	1	-4	4	
Nagykanizsa	ny * =	folt	-2	-5	-5	0
Zalaegerszeg	ny * ⊔	1	-2	-7	-8	1
Farkasgyepű	. V	6	-3	-9	-13	
Keszthely	ny * =	lep.	-1	-4	-4	1
Mencshely	ny * ⊔	2	-2	-7	-10	1
Pápa	ny * ⊔	folt	-1	-9	-10	1
Sümeg	ny * =	1	-2	-6	-8	
Tihany	. V	folt	-1	-5	-7	
Veszprém	ny * =	lep.	-2	-8	-8	
Zirc	ny * ⊔	6	-3	-13	-15	
Fonyód	. ⊔	12	-1	-5	-9	
Homokszt. györgy	ny * ≡	3	-2	-5	-6	0
Kaposvár	ny *	2	-3	-7	-7	
Marcali	ny *	lep.	-0	-4	-7	
Siófok	ny * ⊔	folt	-1	-6	-8	1
Somogyszob	ny *	4	-1	-4	-5	
Tab	. ≡	15	-1	-7	-7	
Bábolna	ny *		-1	-9	-10	
Esztergom	. ≡	folt	0	-10	-13	
Kisbér	ny *	folt	0	-10	-10	
Komárom	. =	folt	-0	-8	-9	
Tatabánya	. ⊔		0	-8	-9	
Alcsútdoboz	. ⊔	folt	0	-10	-10	
Dunaújváros	.		0	-8	-9	
Martonvásár	. ⊔		-0	-8	-9	4
Mór	ny * ≡	lep.	-1	-9	-11	
Nagyhörcsökp.	–		–	–	–	
Szabadbattyán	. =	folt	-2	-8	-10	
Fegszemcse	. =	8	-2	-8	-12	4
Fengyel	. =	10	-2	-8	-10	
Paks	. ⊔		-0	-8	-10	3
Szekszárd	ny * =	6	-1	-6	-8	
Árpádtető	ny * =	8	-4	-7	-8	
Mohács	ny * ⊔	5	-1	-7	-8	
Pécs	1 * =	4	-3	-7	-8	0
Siklós	ny * =	lep.	-2	-5	-8	
Szigetvár	ny * ≡	lep.	-2	-6	-8	
Udaörs	. ⊔	folt	0	-9	-12	
Sp. Lőrinc	. ⊔		0	-7	-11	7
Sp. Met. Int.	.		1	-6	-7	6
Sp. Szab. hegy	. =		-2	-8	-9	
Szegléd	. =		1	-11	-12	5
Sobogókő	.	22	-4	-10	-16	
Bódöllő	. ⊔	5	1	-9	-13	7
Királyrét	. V	16	-1	-14	-15	
Bonor	. ⊔		0	-9	-9	
Nagykáta	.	folt	2	-9	-10	
Pentendre	.		2	-9	-9	

1984. II. 17.^{h}-ig az utolsó 24 óra adatai

állomás	csapadék (mm)	Hó cm	max. hőmérséklet	min. hőmérséklet	rad. min.	Előző nap napos órái
Vác	. V	folt	1	-10	-11	
Vámosmikola	. V	folt	-1	-11	-12	7
Baja	ny * ⊔	folt	-2	-6	-7	0
Bácsalmás	ny *	17	-3	-8	-11	
Izsák	.		1	-10	-10	
Kalocsa	–		–	–	–	–
Kecskemét	. ⊔	folt	0	-9	-11	6
Kiskunfélegyháza	.	folt	-1	-10	-12	
Kiskunhalas	. ≡	18	-2	-8	-9	
Kunszentmiklós	. ⊔		1	-11	-11	
Tiszakécske	. V	folt	-1	-10	-12	
Balassagyarmat	. V	4	1	-12	-13	
Romhány	. ⊔	folt	1	-14	-14	
Salgótarján	. ⊔	folt	-1	-10	-10	
Eger	. =		1	-9	-11	8
Galyatető	.	53	-3	-11	-14	
Gyöngyös	.		2	-10	-13	
Kékestető	.	50	-7	-11	-12	4
Kompolt	.		1	-10	-12	8
Lőrinci	. ⊔	folt	1	-11	-12	
Poroszló	. ⊔		1	-10	-11	
Jászapáti	. =		3	-9	-10	
Jászberény	. ⊔		0	-9	-12	
Karcag	. ⊔	folt	0	-10	-11	
Szolnok	. ⊔		1	-9	-11	8
Tiszaroff	. ⊔		0	-9	-11	
Túrkeve	. ⊔	5	1	-9	-12	6
Kistelek	.	8	-0	-8	-10	
Makó	ny * =	12	-1	-6	-9	
Szeged	ny * ⊔	8	-2	-8	-9	4
Szentes	.	folt	0	-10	-11	
Borsodnádasd	.	6	-0	-14	-15	
Fügöd	. =	folt	-0	-11	-15	
Hidasnémeti	.		-1	-10	-12	
Jósvafő	. ⊔		-1	-13	-16	9
Lillafüred	. ≡	4	-1	-11	-12	
Miskolc	. ⊔		1	-12	-13	–
Putnok	. =	folt	1	-12	-13	
Sárospatak	. ⊔		2	-12	-13	8
Szendrőlád	. ⊔		1	-13	-14	
Tokaj	.		-1	-11	-11	
Kisvárda	.		2	-12	-12	7
Mátészalka	.		1	-10	-10	
Nyíregyháza	.		-1	-11	-12	8
Nyírlugos	. ⊔	folt	0	-9	-9	
Pátyod	. ⊔		1	-10	-12	
Tiszabecs	. ⊔		2	-10	-14	
Vásárosnamény	.		0	-12	–	
Záhony	.		-1	-13	-13	
Berettyóújfalu	.	folt	-1	-8	-9	
Debrecen	.	folt	0	-8	-9	8
Hajdúdorog	.	.	-1	-10	-11	
Hortobágy	.		0	-10	-10	
Körösszakál	.	2	-0	-8	-8	
Polgár	.		1	-11	-12	
Békéscsaba	. V	25	-1	-10	-12	4
Mezőhegyes	. ≡	8	-2	-8	-10	2
Orosháza	. ≡	folt	-1	-6	-9	4
Szarvas	.	2	-1	-9	-12	7
Szeghalom	–		–	–	–	

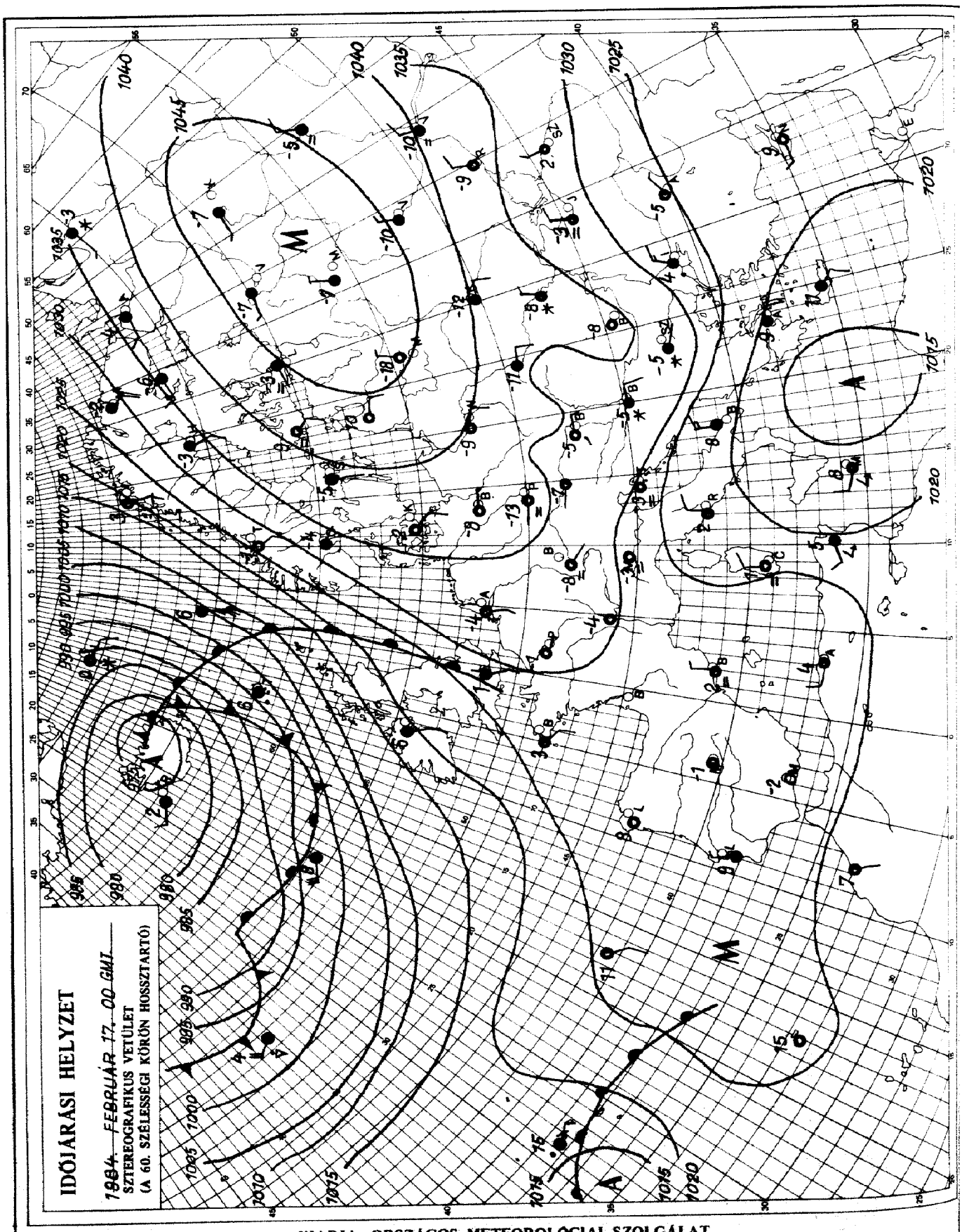

KIADJA: ORSZÁGOS METEOROLÓGIAI SZOLGÁLAT
Készíti: Központi Előrejelző Intézet Analízis- és Rövidtávú Prognózis Központja – T.: 273-018
Megjelenik naponként
Évi előfizetési díja: 1760,- Ft. – Megrendelhető: 1024 Budapest, II., Kitaibel Pál u. 1. – T.: 353-500
Kiadásért felel: az OMSZ elnöke – Szerkesztésért felel: a KEI igazgatója

Jelmagyarázat a havi mellékletben

IDŐJÁRÁSI NAPIJELENTÉS

ЕЖЕДНЕВНЫЙ МЕТЕОРОЛОГИЧЕСКИЙ БЮЛЛЕТЕНЬ · DAILY WEATHER REPORT
BULLETIN QUOTIDIEN DE TEMPS · TÄGLICHER WETTERBERICHT

97. évfolyam 049. szám. + Budapest + 1984. február 18. szombat

Az időjárási helyzet és a várható időjárás:

A szárazföld nyugati, északnyugati partvidékén óceáni léghullámok okoznak változékony, sokfelé szeles időjárást. Erősen felhős, ill. borult az ég a Balkán-félszigeten és az Égei-tenger medencéjében is. Görögországból éjszaka zivataroket jelentettek. Európa többi részén hatalmas kiterjedésü anticiklon húzódik. Változóan felhős az ég, számottevő csapadék sehol sem fordul elő. Különösen a Kelet-Európai-síkságon erős az éjszakai lehülés. Hajnalban többfelé -15, -20 fokig csökken a hőmérséklet. A Kárpát-medence időjárásában vasárnap estig jelentős változás nem volt.

Hazánkban pénteken a délnyugati, déli megyékben jobbára erősen felhős volt az ég és szórványosan jelentéktelen hószállingózás is kialakult. A kora délutáni hőmérséklet +2 és -3 fok között váltakozott. Északon és keleten helyenként 7, 8 órán át sütött a nap. Szombat hajnalra a déli, délnyugati határvidéken -4, -7, másutt -7, -14 fokig csökkent a hőmérséklet. Néhány helyen átmenetileg köd képződött. Napközben a déli országrészben erősen felhős volt az ég és egy-két helyen szállingózott a hó, az ország többi részén viszont túlnyomóan napos idő volt. A hőmérséklet 11 órakor elérte a 0, -4 fokot.

Ma 12 órakor Budapesten a hőmérséklet +1 fok, a tengerszintre átszámitott légnyomás 1031 mbar, gyengén süllyed.

Várható időjárás vasárnap estig:

Az ország déli felén erősen felhős ég és szórványos havazás, hószállingózás várható.
Másutt folytatódik a változóan felhős idő, csapadék nem lesz.
Hajnalban foltokban köd képződik.
A megélénkülő délkeleti, keleti szelet vasárnap helyenként már erős széllökések kisérik.
Várható legalacsonyabb éjszakai hőmérséklet: általában -4 és -9 fok között, északon kevéssel -10 fok alatt,
legmagasabb nappali hőmérséklet vasárnap: -4 és +1 fok között alakul.

Bozóki István s.k.

A hőmérséklet napi középértéke és eltérése a 100 évi átlagból /Budapest helyterületén/:

1984. II. 17.	-2,3°C	-2,9°C

1871 óta ezen a napon Budapesten előfordult

legmagasabb hőmérséklet:	13,7°C /1935/,
legalacsonyabb hőmérséklet:	-16,6°C /1956/.

84.072.

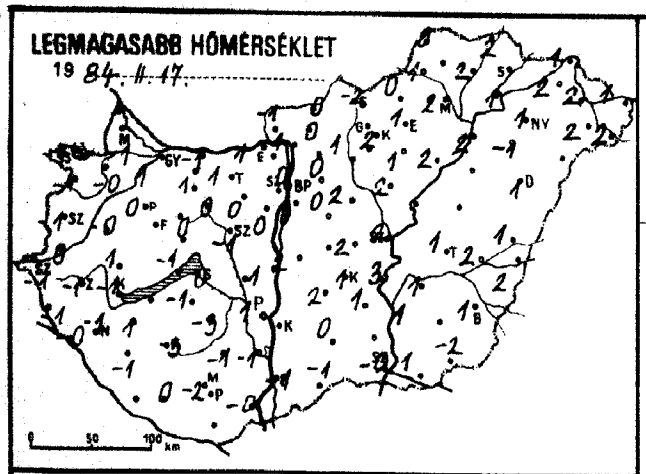
LEGMAGASABB HŐMÉRSÉKLET
19 84. II. 17.

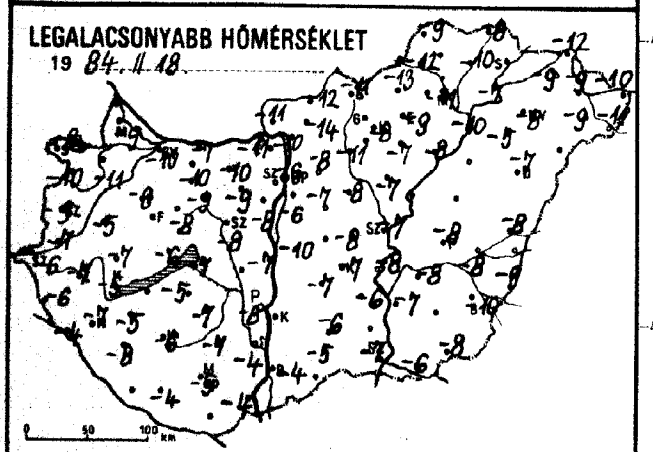
LEGALACSONYABB HŐMÉRSÉKLET
19 84. II. 18.

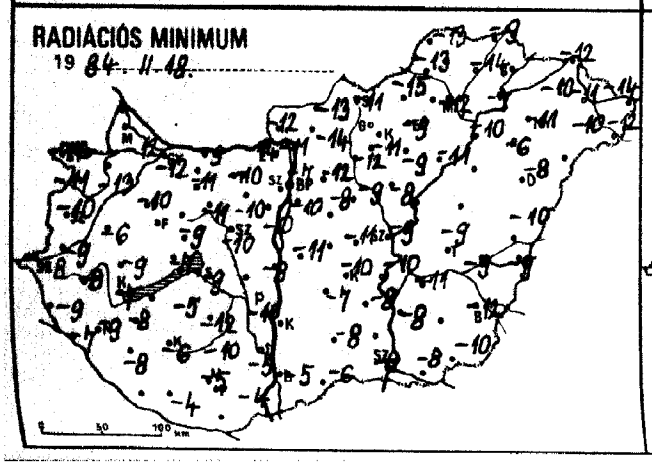
RADIÁCIÓS MINIMUM
19 84. II. 18.

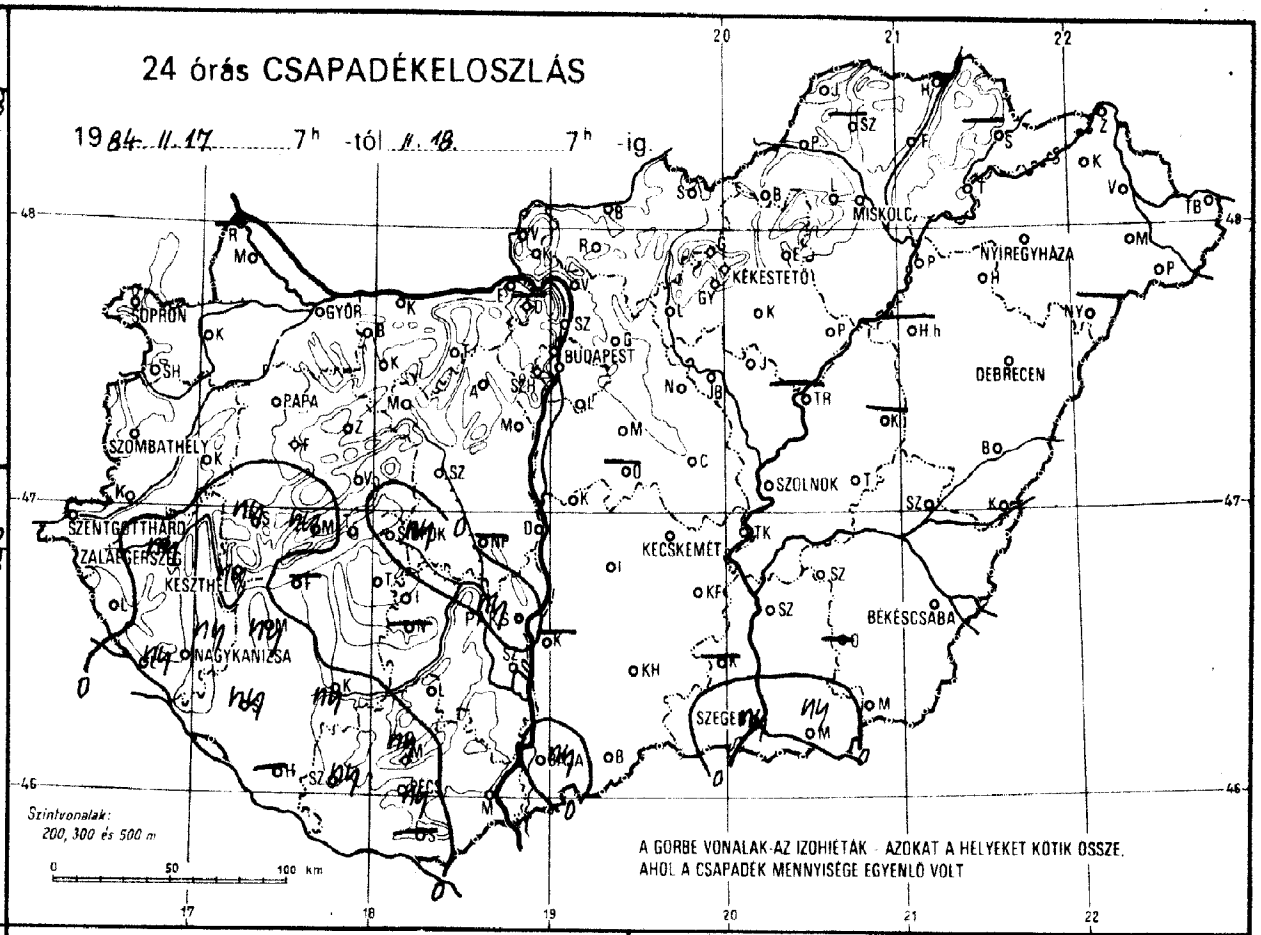
24 órás CSAPADÉKELOSZLÁS
19 84. II. 17. 7h -tól II. 18. 7h -ig.
SOPRON
GYŐR
BUDAPEST
PAPA
SZOMBATHELY
SZENTGOTTHÁRD
ZALAEGERSZEG
KESZTHELY
NAGYKANIZSA
MISKOLC
KÉKESTETŐ
NYÍREGYHÁZA
DEBRECEN
SZOLNOK
KECSKEMÉT
BÉKÉSCSABA
SZEGED
Szintvonalak:
200, 300 és 500 m
A GÖRBE VONALAK AZ IZOHIÉTÁK - AZOKAT A HELYEKET KÖTIK ÖSSZE, AHOL A CSAPADÉK MENNYISÉGE EGYENLŐ VOLT

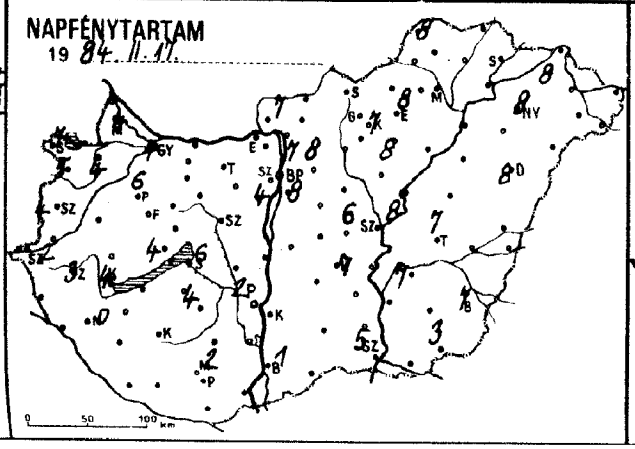
NAPFÉNYTARTAM
19 84. II. 17.

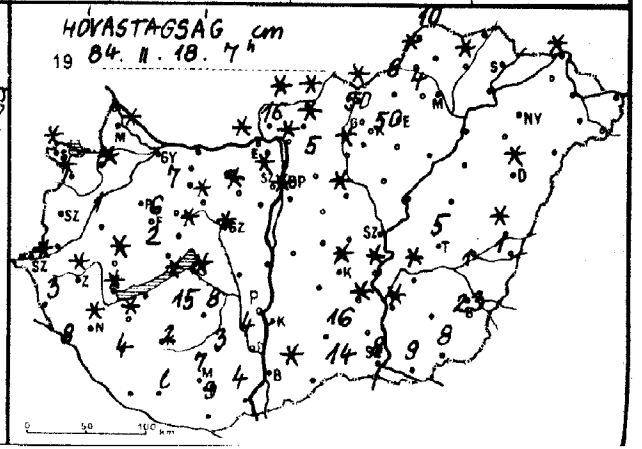
HÓVASTAGSÁG cm
19 84. II. 18. 7h

84. II. 18. 07 h-ig az utolsó 24 óra adatai						Előző nap napos órái
állomás	csapadék (mm)	Hó cm	max. hőmérséklet	min. hőmérséklet	rad. min.	
Győr	• V		1	-10	-12	4
Kapuvár	• V	folt	-0	-11	-13	4
Mosonmagyaróvár	∘ ⊻	folt	-1	-9	-12	4
Rajka	–		–	–	–	
Sopron	∘ =	folt	-1	-8	-11	7
Sopronhorpács	• ⊔	folt	-1	-10	-11	5
Káld	∘ =	1	-0	-5	-6	
Körmend	∘ ≡	folt	0	-7	-9	
Szentgotthárd	• =	folt	-1	-6	-8	2
Szombathely	• ⊔		-1	-9	-10	4
Lenti	• =	3	-1	-6	-9	
Letenye	ny ✱	8	-0	-4	-7	
Nagykanizsa	ny ✱=	folt	-1	-7	-9	0
Zalaegerszeg	ny ✱⊔	folt	-1	-7	-8	3
Farkasgyepű	•	6	1	-7	-13	
Keszthely	ny ✱=	folt	-1	-5	-7	4
Mencshely	ny ✱	2	-1	-7	-11	4
Pápa	• ⊔		0	-9	-10	6
Sümeg	ny ✱=	folt	1	-7	-9	
Tihany	• ⊔	folt	-1	-6	-7	
Veszprém	• ⊔	folt	0	-8	-9	
Zirc	• ⊔	7	-1	-13	-14	
Fonyód	–		–	–	–	
Homokszt. György	–		–	–	–	–
Kaposvár	ny ✱	2	-3	-6	-6	
Marcali	ny ✱	folt	1	-5	-8	
Siófok	ny ✱⊔	folt	0	-7	-9	6
Somogyszob	ny ✱	4	-1	-8	-8	
Tab	• =	15	-1	-5	-5	
Bábolna	• ⊔		4	-9	-10	
Esztergom	• ⊔	folt	1	-11	-14	
Kisbér	• ≡		1	-10	-11	
Komárom	•		-1	-7	-9	
Tatabánya	• ⊔		1	-10	-10	
Alcsútdoboz	∘ ⊔	folt	0	-9	-10	
Dunaújváros	•		1	-7	-8	
Martonvásár	• ⊔		0	-8	-10	4
Mór	• ≡	folt	0	-9	-11	
Nagyhörcsökp.	–		–	–	–	
Szabadbattyán	• ≡	folt	-1	-8	-10	
Fegszemcse	• =	8	-3	-7	-12	4
Jengyel	• =	3	-1	-7	-10	
Iks	ny ✱⊔		1	-8	-10	2
Zekszárd	• =	4	-1	-4	-5	
Szpádtető	ny ✱	7	-3	-5	-7	
Johács	•	4	-0	-4	-4	
Ócs	ny ✱=	3	-2	-5	-5	2
Iklós	–		–	–	–	
Szigetvár	ny ✱≡	lep.	0	-4	-4	
Udaörs	• ⊔	folt	1	-9	-12	
Sz. Lőrinc	• ⊔		0	-6	-10	8
Sz. Met. Int.	•		0	-6	-7	7
Sz. Szab. hegy	•	folt	-2	-5	-7	
Ugléd	• =		2	-8	-11	6
Abogókő	–		–	–	–	
Ádöllő	• ⊔	5	0	-8	-12	8
Tályrét	• V	16	0	-14	-14	
Ynor	• ⊔		0	-7	-8	
Ugykáta	• ⊔	folt	2	-8	-9	
Szentendre	•		2	-8	-8	

84. II. 18. 07 h-ig az utolsó 24 óra adatai						Előző nap napos órái
állomás	csapadék (mm)	Hó cm	max. hőmérséklet	min. hőmérséklet	rad. min.	
Vác	• V	folt	1	-10	-11	
Vámosmikola	• ⊔	folt	-1	-11	-12	7
Baja	ny ✱=	folt	-1	-4	-5	1
Bácsalmás	•	14	-1	-5	-6	
Izsák	•		2	-7	-7	
Kalocsa	–		–	–	–	–
Kecskemét	• ⊔	folt	1	-7	-10	7
Kiskunfélegyháza	•	folt	1	-6	-8	
Kiskunhalas	• ≡	16	0	-6	-8	
Kunszentmiklós	• ⊔		2	-10	-11	
Tiszakécske	• ⊔	folt	3	-8	-10	
Balassagyarmat	• V	folt	0	-12	-13	
Romhány	• ⊔	folt	0	-14	-14	
Salgótarján	• ⊔	folt	-2	-11	-11	
Eger	•		1	-9	-9	8
Galyatető	•	50	-3	-8	-12	
Gyöngyös	•		2	-8	-11	
Kékestető	•	50	-5	-10	-12	7
Kompolt	• ⊔		1	-7	-9	8
Lőrinci	• ≡	folt	1	-11	-12	
Poroszló	• ⊔		2	-8	-11	
Jászapáti	• =		2	-7	-8	
Jászberény	• ⊔		1	-9	-12	
Karcag	–		–	–	–	
Szolnok	• ⊔		2	-7	-9	8
Tiszaroff	–		–	–	–	
Túrkeve	• =	5	1	-8	-9	7
Kistelek	–		–	–	–	
Makó	ny ✱	9	1	-6	-8	
Szeged	ny ✱⊔	8	-0	-7	-8	5
Szentes	•	folt	1	-7	-8	
Borsodnádasd	•	6	0	-13	-15	
Fügöd	• ⊔	folt	2	-10	-14	
Hidasnémeti	•		2	-8	-9	
Jósvafő	• ⊔	10	0	-9	-13	8
Lillafüred	•	4	0	-9	-10	
Miskolc	• =		2	-11	-12	–
Putnok	• =	folt	1	-12	-13	
Sárospatak	–		–	–	–	–
Szendrőlád	–		–	–	–	
Tokaj	•		1	-7	-7	
Kisvárda	• =		2	-9	-10	8
Mátészalka	• ⊔		2	-9	-10	
Nyíregyháza	•		1	-8	-11	8
Nyírlugos	–		–	–	–	
Pátyod	• ⊔		2	-11	-12	
Tiszabecs	• ⊔		1	-10	-14	
Vásárosnamény	• ⊔		2	-9	-11	
Záhony	• ⊔	folt	1	-12	-12	
Berettyóújfalu	•	folt	1	-8	-10	
Debrecen	• =	folt	1	-7	-8	8
Hajdúdorog	•		-1	-5	-6	
Hortobágy	–		–	–	–	
Körösszakál	•	1	2	-9	-9	
Polgár	•		2	-10	-10	
Békéscsaba	• V	23	1	-10	-12	7
Mezőhegyes	•	8	-2	-8	-10	3
Orosháza	–		–	–	–	–
Szarvas	• ⊔	folt	1	-8	-11	7
Szeghalom	• =	1	2	-8	-9	

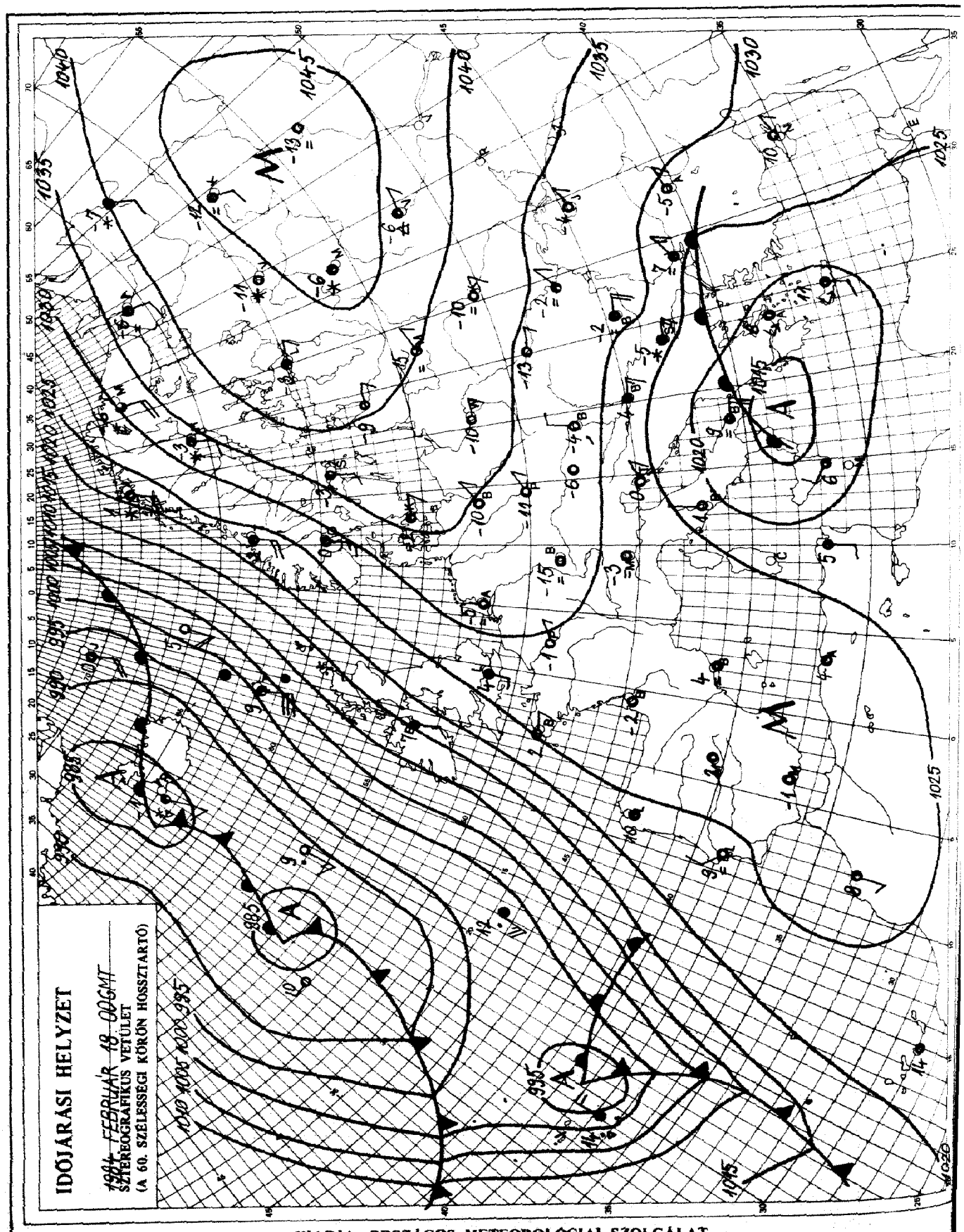

KIADJA: ORSZÁGOS METEOROLÓGIAI SZOLGÁLAT
Készíti: Központi Előrejelző Intézet Analízis- és Rövidtávú Prognózis Központja – T.: 273-018
Megjelenik naponként
Évi előfizetési díja: 1760,- Ft. – Megrendelhető: 1024 Budapest, II., Kitaibel Pál u. 1. – T.: 353-500
Kiadásért felel: az OMSZ elnöke – Szerkesztésért felel: a KEI igazgatója

Jelmagyarázat a havi mellékletben

IDŐJÁRÁSI NAPIJELENTÉS

ЕЖЕДНЕВНЫЙ МЕТЕОРОЛОГИЧЕСКИЙ БЮЛЛЕТЕНЬ · DAILY WEATHER REPORT
BULLETIN QUOTIDIEN DE TEMPS · TÄGLICHER WETTERBERICHT

97. évfolyam 050. szám. + Budapest + 1984. február 19. vasárnap

Az időjárási helyzet és a várható időjárás:

Kontinensünk északnyugati, nyugati vidékei fölött lassan mozgó légköri frontrendszerek láncolata húzódik, hatásukra csapadékos, szeles az időjárás, Nyugat-Európa nagy részén az átlagosnál jóval enyhébb az idő. Igazi tél van a Kelet-Európai-alföldön és a Német-Lengyel-síkságon, a hőmérséklet napközben is 0 fok alatt marad, sőt északkeleten héhol a -10 fokot sem éri el. Közép-Európa térségét dél felől viszonylag kis nedvességtartalmú léghullámok súrolják, emiatt sokfelé szállingózik a hó, túlnyomóan borult az idő.

Magyarország északi vidékein szombaton általában 4, 7 órán át sütött a nap. A déli, délnyugati megyékben borult idő volt, gyakran szállingózott a hó, a Győr-Baja vonaltól délnyugatra eső területeken vasárnap reggel 7 óráig 1, 2 mm-nyi, néhol 3, 4 mm-nyi csapadékot mértek. A hőmérséklet csúcsértéke szombaton a borongós déli megyékben 0 fok körül, másutt általában 1, 4 fok között, a leginkább napos északkeleti országrészben 4, 6 fok között alakult. Vasárnap hajnalra általában -2, -6 fokig, északkeleten -6, -8 fokig hűlt le a levegő. Délelőtt a déli és nyugati megyékben továbbra is gyakran szállingózott a hó, északkeleten jobbára napos idő volt. A hőmérséklet 11 órakor -2, +2 fok között váltakozott.

Ma 12 órakor Budapesten a hőmérséklet 1 fok, a tengerszintre átszámitott légnyomás 1027 mbar, gyengén süllyed.

Várható időjárás hétfő estig:

Jobbára erősen felhős lesz az ég, északon, északkeleten hosszabb, másutt csupán rövid napos időszakok várhatók.
A déli és nyugati megyékben főként ma várható hószállingózás, gyönge havazás.
A keleti, délkeleti szél csak kissé élénkül meg.
Várható legalacsonyabb éjszakai hőmérséklet: általában -2, -7 fok között, északkeleten -10 fok közelében,
legmagasabb nappali hőmérséklet hétfőn: 0, +5 fok között várható.

Török Dénes s.k.

A hőmérséklet napi középértéke és eltérése a 100 éri átlagtól /Budapest belterületén/:

1984.II. 18.	-0,2°C	-1,2°C

1871 óta ezen a napon Budapesten előfordult

legmagasabb hőmérséklet: 14,8°C /1919/,
legalacsonyabb hőmérséklet: -18,0°C /1895/.

84.073.

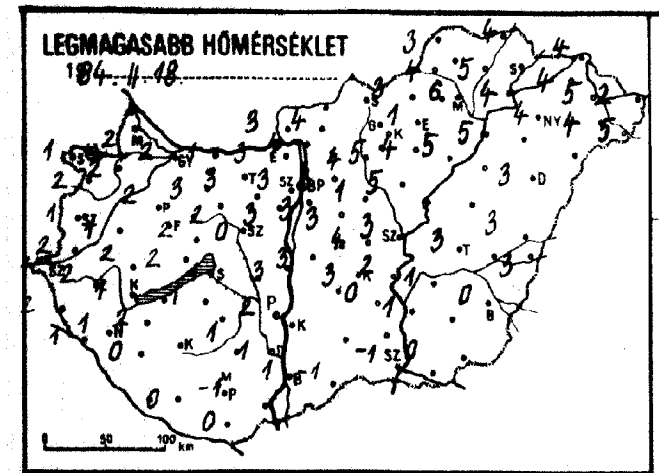
LEGMAGASABB HŐMÉRSÉKLET
1984. II. 18.

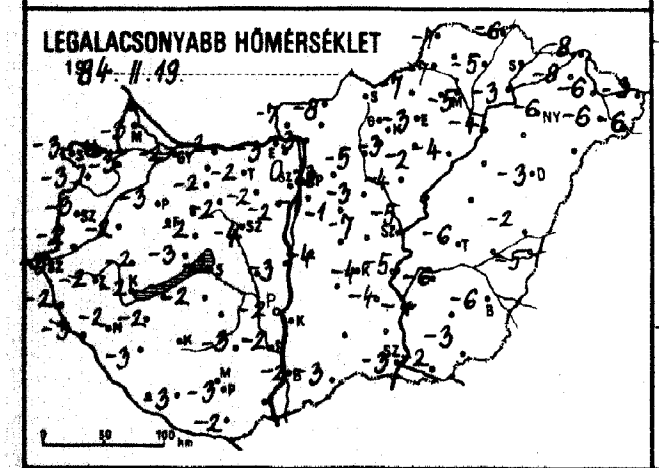
LEGALACSONYABB HŐMÉRSÉKLET
1984. II. 19.

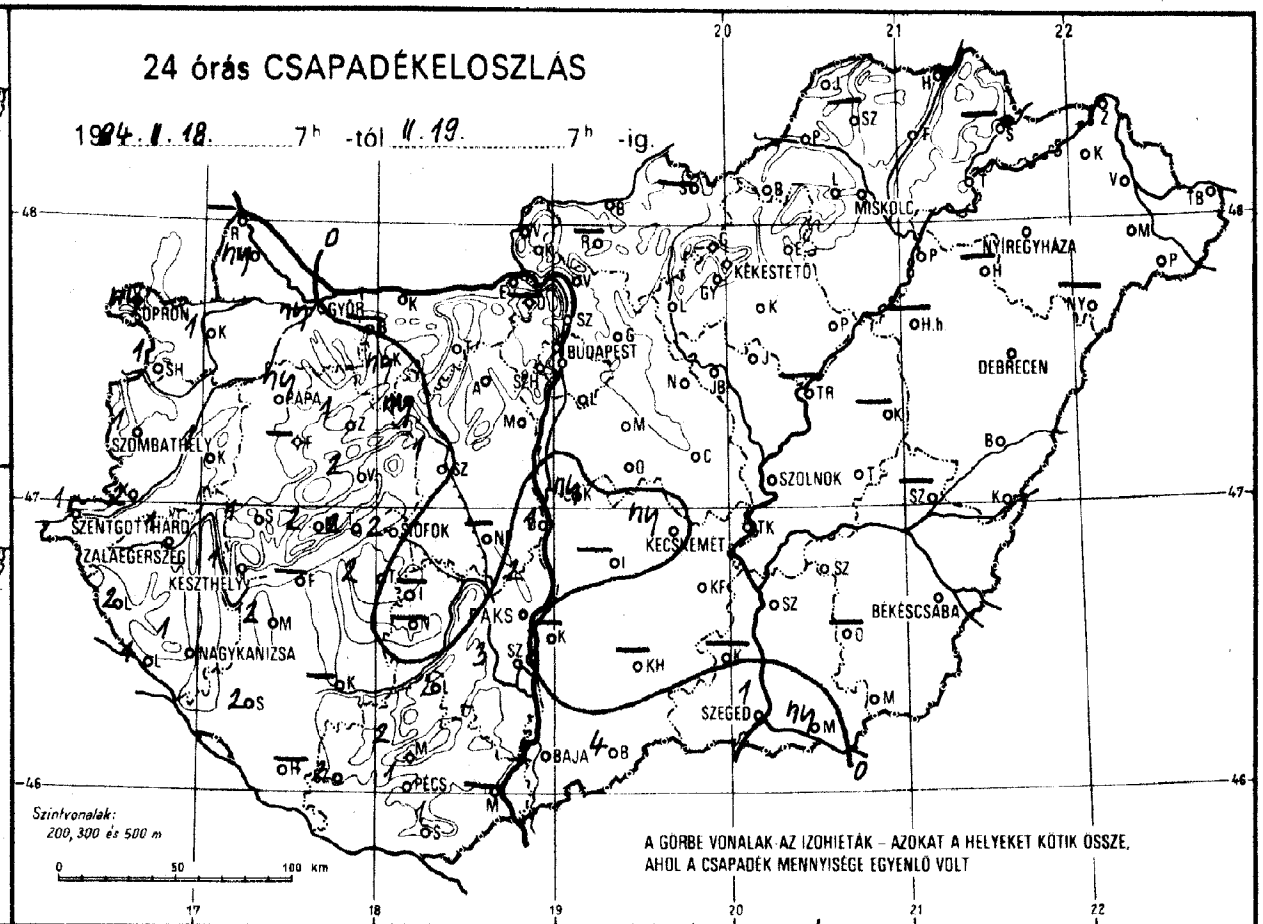
24 órás CSAPADÉKELOSZLÁS
1984. II. 18. 7h -tól II. 19. 7h -ig.
SOPRON
GYŐR
BUDAPEST
MISKOLC
NYÍREGYHÁZA
KÉKESTETŐ
DEBRECEN
PAPA
SZOMBATHELY
SZOLNOK
SZENTGOTTHÁRD
ZALAEGERSZEG
KESZTHELY
SIÓFOK
KECSKEMÉT
PAKS
BÉKÉSCSABA
NAGYKANIZSA
SZEGED
BAJA
PÉCS
Szintvonalak:
200, 300 és 500 m
A GÖRBE VONALAK AZ IZOHIETÁK – AZOKAT A HELYEKET KÖTIK ÖSSZE,
AHOL A CSAPADÉK MENNYISÉGE EGYENLŐ VOLT

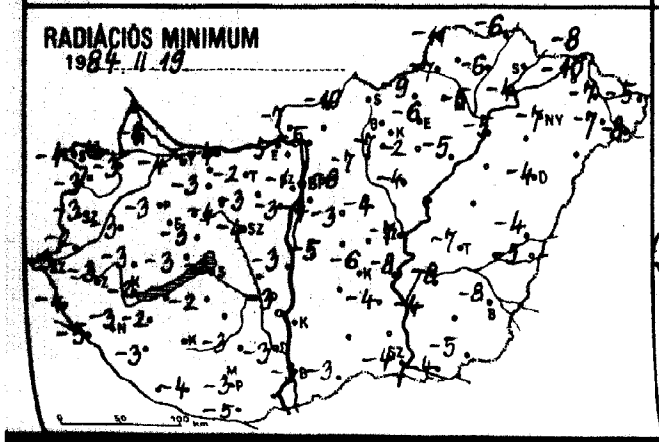
RADIÁCIÓS MINIMUM
1984. II. 19.

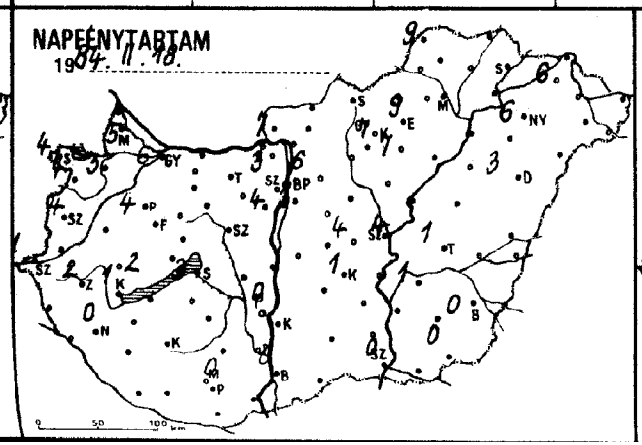
NAPFÉNYTARTAM
1984. II. 18.

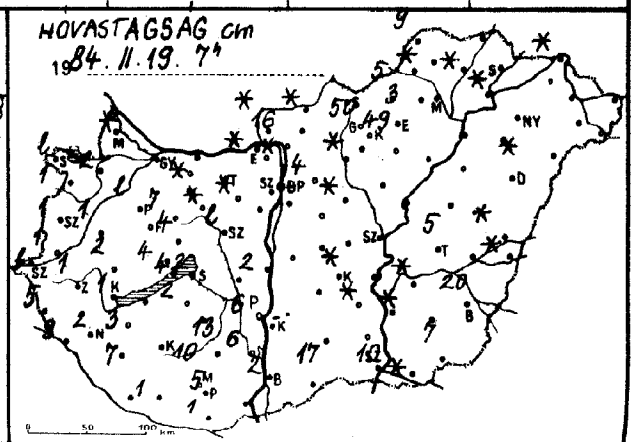
HÓVASTAGSÁG cm
1984. II. 19. 7h

84. II. 19. 07 h-ig az utolsó 24 óra adatai						Előző nap napos órái
állomás	csapadék (mm)	Hó cm	max. hőmérséklet	min. hőmérséklet	rad. min.	
Győr	ny * V		2	-2	-4	6
Kapuvár	1 * =	2	2	-3	-3	3
Mosonmagyaróvár	ny *	folt	2	-3	-4	5
Rajka	–		–	–	–	
Sopron	ny * =	lep.	1	-3	-4	4
Sopronhorpács	1 * ⊔	1	2	-3	-3	4
Káld	1 *	1	1	-2	-3	
Körmend	2 *	1	2	-2	-2	
Szentgotthárd	1 * =	lep.	1	-3	-3	1
Szombathely	1 * =	1	1	-3	-3	4
Lenti	2 * =	5	2	-2	-4	
Letenye	1 *	9	1	-3	-5	
Nagykanizsa	1 * =	2	1	-2	-3	0
Zalaegerszeg	1 * =	1	2	-2	-3	2
Farkasgyepű	–		–	–	–	
Keszthely	1 * ≡	1	1	-2	-2	1
Mencshely	2 * =	4	2	-3	-3	2
Pápa	ny * =	lep.	2	-3	-3	4
Sümeg	1 *	2	2	-2	-3	
Tihany	2 * =	4	1	-2	-2	
Veszprém	2 * ≡	4	2	-2	-3	
Zirc	1 * =	7	1	-4	-5	
Fonyód	–		–	–	–	
Homokszt. György	–		–	–	–	
Kaposvár	–		–	–	–	
Marcali	2 *	3	2	-2	-2	
Siófok	2 * ⊔	2	1	-2	-2	3
Somogyszob	2 *	7	0	-3	-3	
Tab	2 * =	2	1	-2	-2	
Bábolna	–		–	–	–	
Esztergom	• =	folt	3	-3	-5	
Kisbér	ny * =	lep.	3	-2	-3	
Komárom	• =		1	-2	-4	
Tatabánya	•		3	-2	-2	
Alcsútdoboz	• =	folt		-2	-3	
Dunaújváros	1 *	2	3	-3	-3	
Martonvásár	•		3	-2	-3	4
Mór	ny * ≡	folt	2	-2	-4	
Nagyhörcsökp.	–		–	–	–	
Szabadbattyán	1 * ≡	lep.	0	-4	-4	
Iregszemcse	–		–	–	–	
Lengyel	2 * =	13	1	-3	-3	
Paks	2 * ≡	6	2	-2	-3	0
Szekszárd	3 * =	6	1	-2	-3	
Árpádtető	2 * V	10	-3	-4	-4	
Mohács	–		–	–	–	
Pécs	1 * =	5	-1	-3	-3	0
Siklós	1 * =	1	0	-2	-5	
Szigetvár	2 * ≡	1	0	-3	-4	
Budaörs	• ⊔	folt	3	-2	-5	
Bp. Lőrinc	•		3	-1	-4	3
Bp. Met. Int.	•		3	0	-1	3
Bp. Szab. hegy	•	–	0	-3	-3	
Cegléd	• =		4	-7	-8	4
Dobogókő	–		–	–	–	
Gödöllő	•	4	3	-3	-6	6
Királyrét	• V	16	2	-7	-8	
Monor	•		3	-1	-3	
Nagykáta	•	folt	1	-3	-4	
Szentendre	•		5	-2	-3	

84. II. 19. 07 h-ig az utolsó 24 óra adatai						Előző nap napos órái
állomás	csapadék (mm)	Hó cm	max. hőmérséklet	min. hőmérséklet	rad. min.	
Vác	• V	folt	4	-3	-5	
Vámosmikola	• =	folt	3	-7	-7	7
Baja	2 * =	2	1	-2	-3	0
Bácsalmás	4 *	17	-1	-3	-3	
Izsák	–		–	–	–	
Kalocsa	–		–	–	–	
Kecskemét	ny * ⊔	folt	3	-4	-6	1
Kiskunfélegyháza	•	folt	0	-4	-4	
Kiskunhalas	–		–	–	–	
Kunszentmiklós	ny * ⊔		3	-4	-5	
Tiszakécske	•	folt	2	-5	-8	
Balassagyarmat	• =	folt	4	-8	-10	
Romhány	–		–	–	–	
Salgótarján	–		–	–	–	
Eger	• =		1	-3	-6	9
Galyatető	• ≡	50	-1	-5	-6	
Gyöngyös	•		5	-3	-7	
Kékestető	• V	49	-2	-6	-8	7
Kompolt	•		4	-2	-2	7
Lőrinci	•	folt	4	-5	-7	
Poroszló	•		5	-4	-5	
Jászapáti	• =		5	-4	-4	
Jászberény	•		3	-2	-5	
Karcag	–		–	–	–	
Szolnok	•		3	-5	-7	4
Tiszaroff	–		–	–	–	
Túrkeve	•	5	3	-6	-7	1
Kistelek	–		–	–	–	
Makó	ny *	folt	-0	-2	-4	
Szeged	1 * ≡	10	-1	-3	-4	0
Szentes	• ≡	folt	1	-4	-4	
Borsodnádasd	•	5	3	-7	-9	
Füged	• =	folt	5	-5	-6	
Hidasnémeti	•		4	-6	-6	
Jósvafő	• ⊔	9	3	-7	-11	9
Lillafüred	• =	3	3	-5	-6	
Miskolc	•		6	-5	-5	–
Putnok	• =	folt	4	-7	-7	
Sárospatak	–		–	–	–	
Szendrőlád	–		–	–	–	
Tokaj	•	1	4	-3	-4	
Kisvárda	• =		4	-8	-10	6
Mátészalka	• ⊔		4	-6	-7	
Nyíregyháza	•		4	-6	-7	6
Nyírlugos	–		–	–	–	
Pátyod	• ⊔		5	-6	-8	
Tiszabecs	• ⊔		2	-3	-5	
Vásárosnamény	•		5	-6	-7	
Záhony	•	folt	4	-8	-8	
Berettyóújfalu	•	folt	3	-2	-4	
Debrecen	• =	folt	3	-3	-4	3
Hajdúdorog	–		–	–	–	
Hortobágy	–		–	–	–	
Körösszakál	• ⊔	folt	3	-5	-5	
Polgár	•		5	-4	-5	
Békéscsaba	•	20	0	-6	-8	0
Mezőhegyes	•	7	–	-3	-5	0
Orosháza	–		–	–	–	
Szarvas	•	folt	1	-6	-8	1
Szeghalom	–		–	–	–	

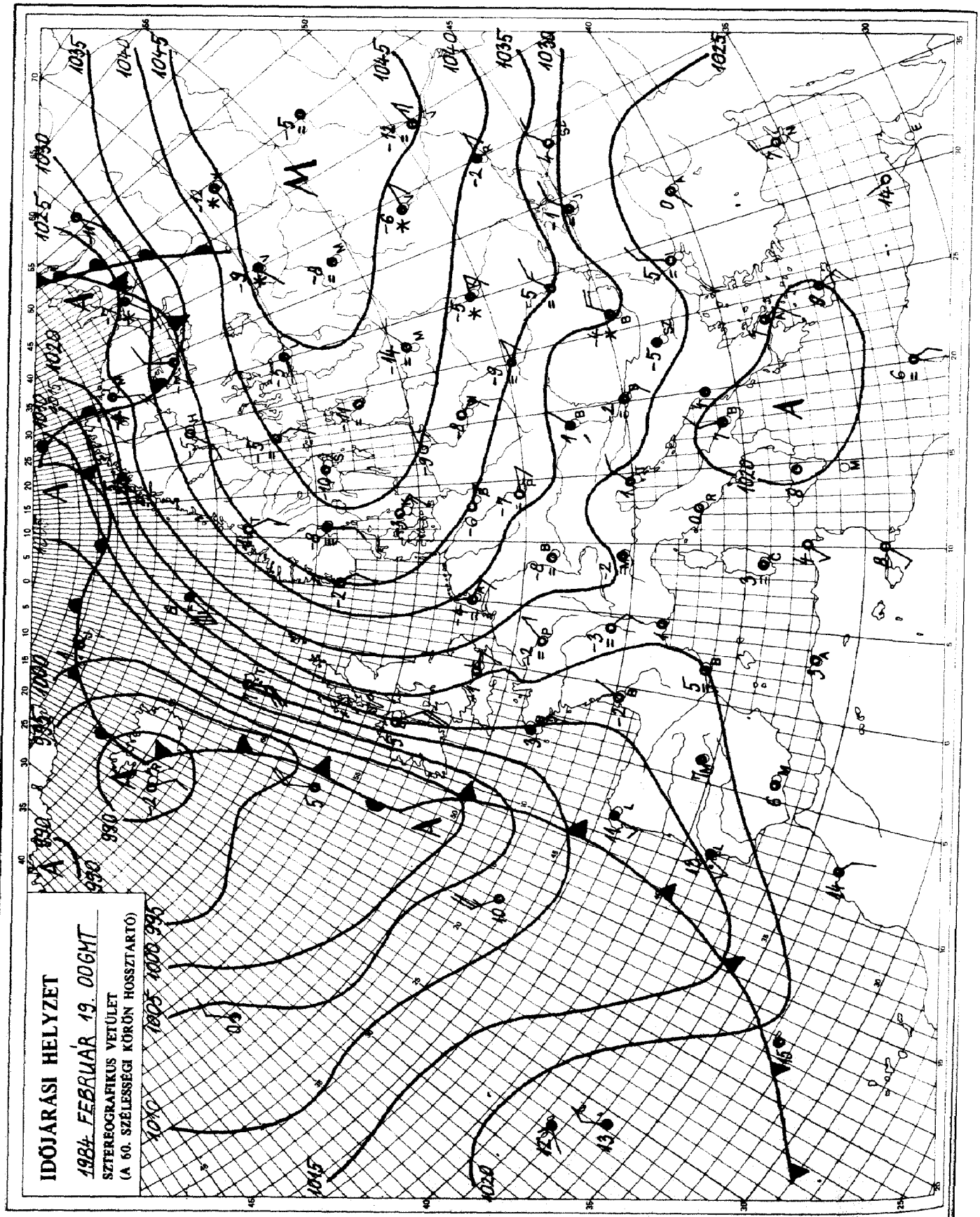

KIADJA: ORSZÁGOS METEOROLOGIAI SZOLGÁLAT
Készíti: Központi Előrejelző Intézet Analízis- és Rövidtávú Prognózis Központja – T.: 273-018
Megjelenik naponként
Évi előfizetési díja: 1760,- Ft. – Megrendelhető: 1024 Budapest, II., Kitaibel Pál u. 1. – T.: 353-500
Kiadásért felel: az OMSZ elnöke – Szerkesztésért felel: a KEI igazgatója

Jelmagyarázat a havi mellékletben

IDŐJÁRÁSI NAPIJELENTÉS

ЕЖЕДНЕВНЫЙ МЕТЕОРОЛОГИЧЕСКИЙ БЮЛЛЕТЕНЬ • DAILY WEATHER REPORT
BULLETIN QUOTIDIEN DE TEMPS • TÄGLICHER WETTERBERICHT

97. évfolyam 051. szám. + Budapest + 1984. február 20. hétfő

Az időjárási helyzet és a várható időjárás:

Európa nagy részén napok óta változatlan az időjárás. Dél-Skandináviától az Uralig, a Jeges-tengertől a Német-Lengyel-síkságig magas nyomású légköri képződmény húzódik, területén csendes, hideg, párás, ködös idő van. A Dinári-Alpok és a Kárpátok, valamint a Kárpát-medence térségében szállingózik a hó, borongós az idő. Kontinensünk nyugati partvidékét ma hajnalban nagy nedvességtartalmú légörvény érte el, hatására ott sokfelé esik az eső.

Magyarország nagy részén vasárnap borult idő volt, szállingózott a hó. A hőmérséklet csúcsértéke -1, +3 fok között alakult. Az északkeleti megyékben 5, 6 órán át sütött a nap, enyhe idő volt, délutánra 4, 6 fok közé emelkedett a hőmérséklet. Az ismétlődő hószállingózásból hétfő reggelig a Dunántúlon 1, 4 mm-nyi, másutt 1 mm alatti mennyiségü csapadék hullott. Hajnalra 0, -4 fokig hült le a levegő. Délelőtt folytatódott a túlnyomóan borult idő, csaknem mindenütt szállingózott a hó. A hőmérséklet 11 órakor -3, +1 fok között volt.

Ma 12 órakor Budapesten a hőmérséklet 0 fok, a tengerszintre átszámitott légnyomás 1026 mbar, gyengén emelkedik.

Várható időjárás kedd estig:

Az ország legnagyobb részén folytatódik a túlnyomóan borult, párás idő, eleinte sokfelé, majd egyre kevesebb helyen hószállingózással, gyenge havazással.
Északkeleten ma kevés napsütés is várható.
Mérsékelt marad a délkeleti szél.
Éjszaka néhány helyen köd keletkezik.
Várható legalacsonyabb éjszakai hőmérséklet: 0, -5,
legmagasabb nappali hőmérséklet kedden: 0, +5 fok között.

H. Bóna Márta s.k.

TÁVOLABBI KILÁTÁSOK SZERDÁTÓL-SZOMBATIG:

Túlnyomóan borult idő várható, havazással, havas esővel, esővel.
A csapadékhajlam az időszak második felében csökken.
Legalacsonyabb hajnali hőmérséklet: eleinte -5, 0 fok között, majd 0 fok körül várható.
Legmagasabb nappali hőmérséklet: eleinte 0, +5, majd +2, +6 fok között lesz.
Jelentős mennyiségü /legalább 5 mm/ napi csapadék az ország területének 70 százalékán várható az időszak elején.

KÖZÉPTÁVÚ ELŐREJELZŐ OSZTÁLY

A hőmérséklet napi középértéke és eltérése a 100 évi átlagtól /Budapest belterületén/:

1984. II. 19.	1,3°C	+0,4°C

1871 óta ezen a napon Budapesten előfordult

legmagasabb hőmérséklet:	13,6°C /1977/,
legalacsonyabb hőmérséklet:	-17,4°C /1895/.

85.074.

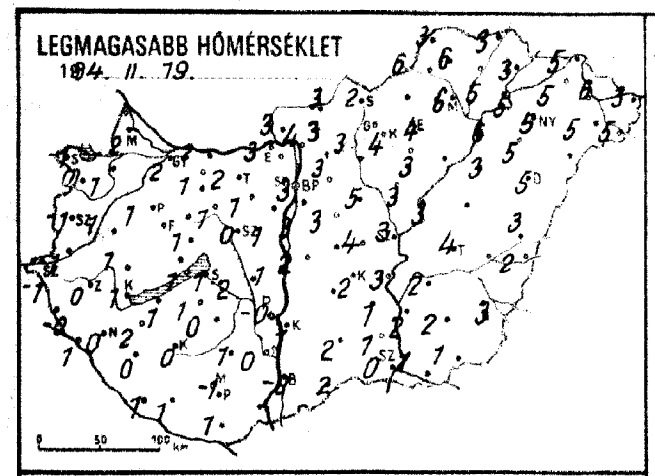
LEGMAGASABB HŐMÉRSÉKLET
1984. II. 19.

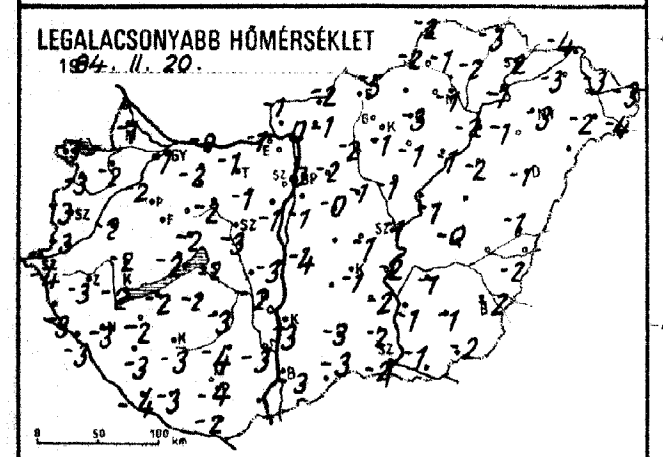
LEGALACSONYABB HŐMÉRSÉKLET
1984. II. 20.

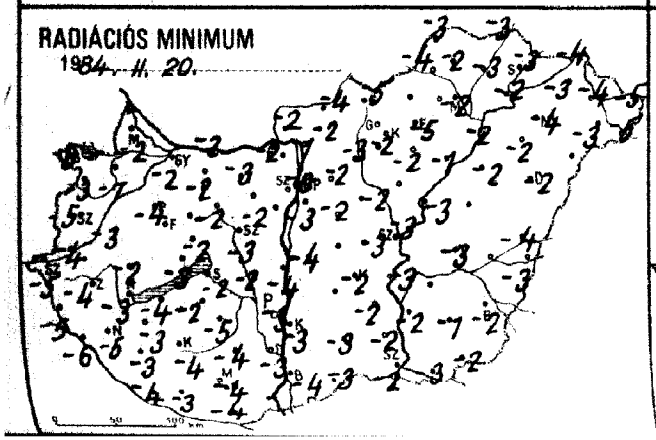
RADIÁCIÓS MINIMUM
1984. II. 20.

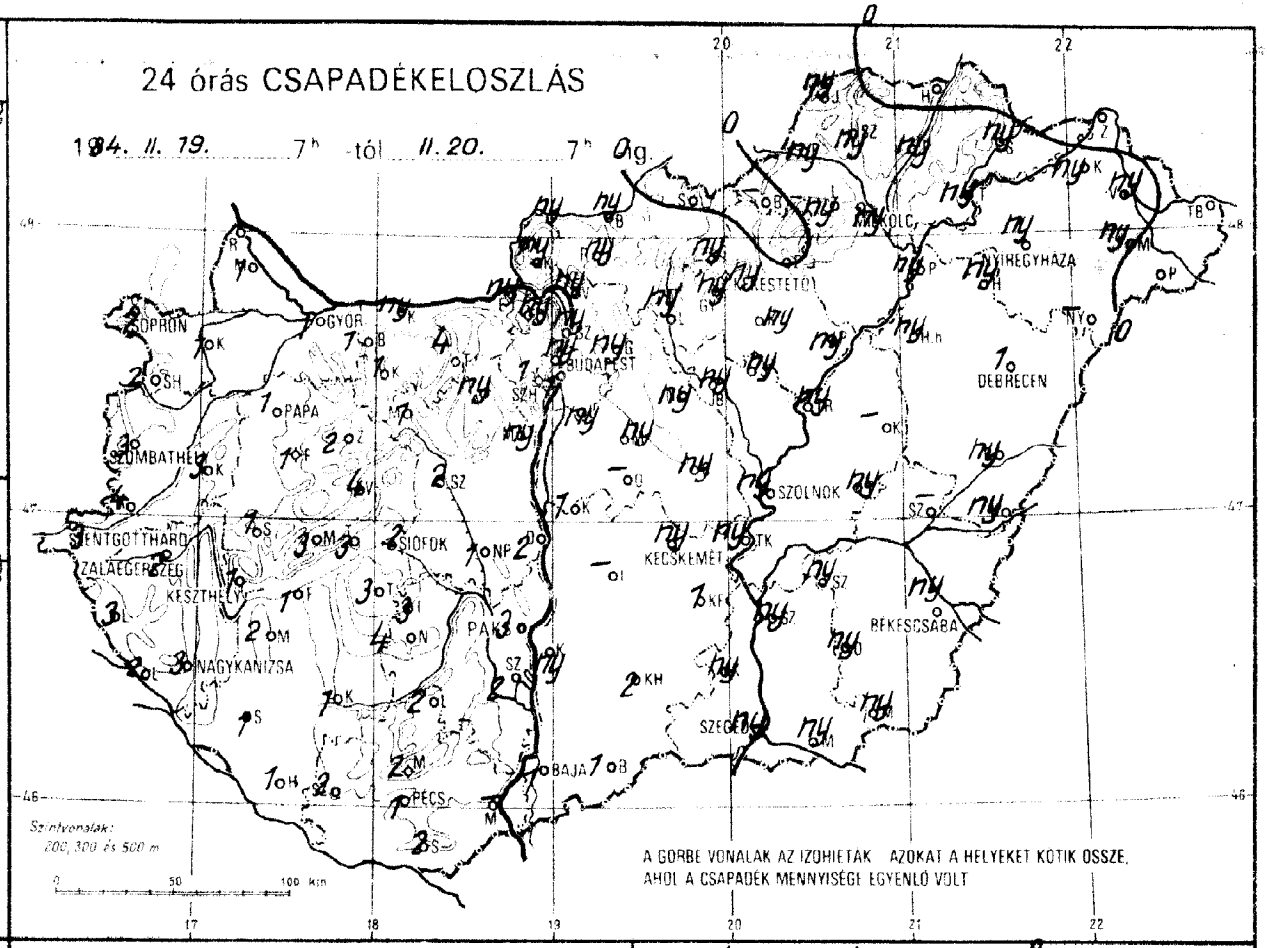
24 órás CSAPADÉKELOSZLÁS
1984. II. 19. 7h tól II. 20. 7h ig.
GYŐR
PAPA
SZOMBATHELY
SZENTGOTTHÁRD
ZALAEGERSZEG
KESZTHELY
NAGYKANIZSA
SIÓFOK
PÁK
PÉCS
BAJA
BUDAPEST
KECSKEMÉT
SZOLNOK
DEBRECEN
BÉKÉSCSABA
SZEGED
KÖLCSEY
Szintvonalak: 200, 300 és 500 m
A GÖRBE VONALAK AZ IZOHIETÁK AZOKAT A HELYEKET KÖTIK ÖSSZE, AHOL A CSAPADÉK MENNYISÉGE EGYENLŐ VOLT

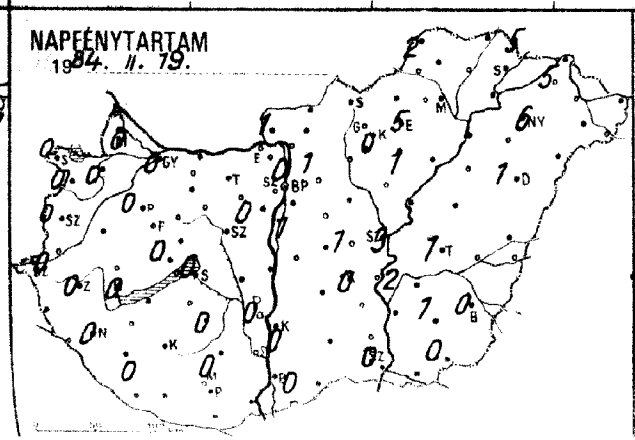
NAPFÉNYTARTAM
1984. II. 19.

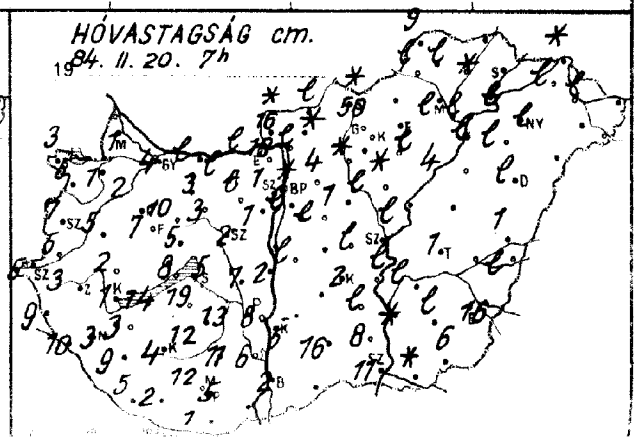
HÓVASTAGSÁG cm.
1984. II. 20. 7h

84. II. 20. 07^{h}-ig az utolsó 24 óra adatai

állomás	csapadék (mm)	H6 cm	max. hőmérséklet	min. hőmérséklet	rad. min.	Előző nap napos órái
Győr	1 * ≡	2	2	–1	–2	0
Kapuvár	1 * =	1	1	–2	–7	0
Mosonmagyaróvár	1 *	1	2	–1	–2	0
Rajka	–		–	–	–	
Sopron	2 * ≡	3	–1	–3	–8	0
Sopronhorpács	2 * ≡	5	0	–3	–3	0
Kőszeg	3 * =	5	1	–2	–3	
Körmend	4 *	5	1	–3	–4	
Szentgotthárd	3 * =	5	–1	–4	–5	0
Szombathely	3 * =	7	–1	–3	–5	0
Vasvár	3 * =	9	–0	–3	–5	
Celldömölk	2 *	10	1	–3	–6	
Nagykanizsa	3 * =	3	0	–3	–5	0
Zalaegerszeg	2 * =	3	0	–3	–4	0
Farkasgyepű	1 *	7	1	–3	–4	
Keszthely	1 * ≡	1	1	–2	–3	0
Mencshely	3 * =	7	–1	–3	–3	0
Pápa	1 * =	2	1	–2	–4	0
Sümeg	1 * =	2	1	–2	–2	
Tihany	3 * =	8	1	–2	–3	
Veszprém	4 * ≡	5	1	–2	–2	
Zirc	2 * =	10	–0	–3	–3	
Csornyód	1 *	14	1	–2	–4	
Csornokszt. györgy	1 * ≡	5	1	–4	–4	0
Kaposvár	1 *	4	0	–3	–4	
Marcali	2 *	3	2	–2	–3	
Siófok	2 * =	5	1	–2	–2	0
Somogyszob	1 *	9	0	–3	–3	
Tab	3 ∇ ≡	19	1	–2	–2	
Bábolna	1 *	4	1	–1	–2	
Esztergom	ny * =	lep.	3	–1	–2	
Kisbér	1 * ∀	3	1	–2	–2	
Komárom	ny *	lep.	2	–0	–2	
Tatabánya	4 *	lep.	2	–1	–3	
Alcsutdoboz	ny * =	lep.	1	–1	–2	
Budapest-város	2 *	2	1	–3	–4	
Martonvásár	ny *	1	1	–1	–2	0
Tápiószele	1 * ≡	3	1	–2	–2	
Szolnok-szihorcsökp.	1 *	7	2	–2	–2	
Szabadbattyán	2 * ≡	2	0	–3	–3	
Fegyvernek	3 * =	13	0	–3	–5	0
Szolnok	2 * =	11	1	–4	–4	
Pusztaszer	3 * ≡	8	–0	–2	–3	0
Szekszárd	2 * =	6	0	–3	–3	
Szigetvár	2 * ≡	12	–2	–5	–5	
Mohács	–		–	–	–	
Pécs	1 * =	5	–1	–4	–4	
Siklós	2 *	1	1	–2	–4	
Szigetvár	2 * =	2	1	–3	–3	
Budaörs	1 * =	lep.	3	–1	–2	
Bp. Lőrinc	ny * =	lep.	3	–1	–3	1
Bp. Met. Int.	ny * ∀	folt	3	0	–0	0
Bp. Szab. hegy	1 * ≡	1	–1	–3	–4	
Cegléd	ny * ≡	lep.	4	–1	–3	1
Dobogókő	ny * ≡	19	–1	–5	–5	
Gödöllő	ny * =	4	3	–2	–2	1
Királyrét	ny *	16	2	–2	–2	
Monor	ny *	1	3	–0	–2	
Nagykáta	ny *	lep.	5	–1	–2	
Szentendre	ny *	lep.	4	–0	–1	

84. II. 20. 07^{h}-ig az utolsó 24 óra adatai

állomás	csapadék (mm)	H6 cm	max. hőmérséklet	min. hőmérséklet	rad. min.	Előző nap napos órái
Vác	ny * =	lep.	4	0	–1	
Vámosmikola	ny * =	folt	3	–1	–2	1
Baja	1 * =	2	–0	–3	–4	0
Bácsalmás	1 *	14	2	–3	–3	
Izsák	–		–	–	–	
Kalocsa	ny ∇ =	5	1	–3	–3	0
Kecskemét	ny * =	2	2	–1	–2	0
Kiskunfélegyháza	1 *	lep.	1	–2	–2	
Kiskunhalas	2 * =	16	2	–3	–3	
Kunszentmiklós	1 * ∀	lep.	2	–4	–4	
Tiszakécske	ny *	lep.	3	–2	–3	
Balassagyarmat	ny * =	lep.	3	–2	–4	
Rimahany	ny * =	folt	3	–1	–2	
Salgótarján	.	folt	2	–5	–5	
Eger	.		4	–3	–5	5
Galyatető	ny * ∀	50	–4	–6	–6	
Gyöngyös	ny *		4	–1	–2	
Kékestető	ny * ∀	49	–4	–6	–7	0
Kompolt	ny *	lep.	3	–1	–2	1
Lőrinci	ny * =	folt	3	–2	–3	
Poroszló	ny *	4	–	–1	–1	
Jászapáti	ny * =	lep.	3	–1	–2	
Jászberény	ny * =	folt	4	–1	–3	
Karcag	–		–	–	–	
Szolnok	ny * ≡	lep.	3	–1	–3	3
Tiszaroff	ny * =	1	3	–1	–3	
Túrkeve	ny *	1	4	–0	–3	1
Kistelek	ny * =	8	1	–2	–2	
Makó	ny *	folt	1	–1	–3	
Szeged	ny * ≡	11	0	–2	–2	0
Szentes	ny *	folt	2	–1	–2	
Borsodnádasd	–		–	–	–	
Fugöd	ny * =	folt	5	–2	–3	
Hidasnémeti	.		3	–3	–3	
Jósvafő	ny * =	9	3	–2	–3	2
Lillafüred	ny * ≡	3	9	–1	–2	
Miskolc	ny * =	lep.	6	–1	–2	–
Putnok	ny * =	lep.	6	–2	–4	
Sárospatak	ny *		3	–2	–3	5
Szendrőlád	ny *	lep.	6	–1	–2	
Tokaj	ny *	lep.	5	–1	–2	
Kisvárda	ny * =	lep.	5	–3	–3	5
Mátészalka	ny *		5	–2	–3	
Nyíregyháza	ny * =	lep.	5	–3	–4	6
Nyírlugos	–		–	–	–	
Pátyod	.		5	–4	–5	
Tiszabecs	. ⌴		3	–3	–5	
Vásárosnamény	ny * =	lep.	6	–3	–4	
Záhony	.	folt	5	–4	–4	
Berettyóújfalu	ny *	1	3	–1	–2	
Debrecen	1 *	lep.	5	–1	–2	1
Hajdúdorog	ny * =	lep.	5	–1	–2	
Hortobágy	ny * =		3	–2	–2	
Körösszakál	ny * ≡	lep.	2	–2	–3	
Polgár	ny *	lep.	6	–2	–2	
Békéscsaba	ny * ≡	16	3	–2	–2	0
Mezőhegyes	ny *	6	1	–2	–2	0
Orosháza	ny *	lep.	2	–1	–1	1
Szarvas	ny * ≡	lep.	2	–1	–2	2
Szeghalom	–		–	–	–	

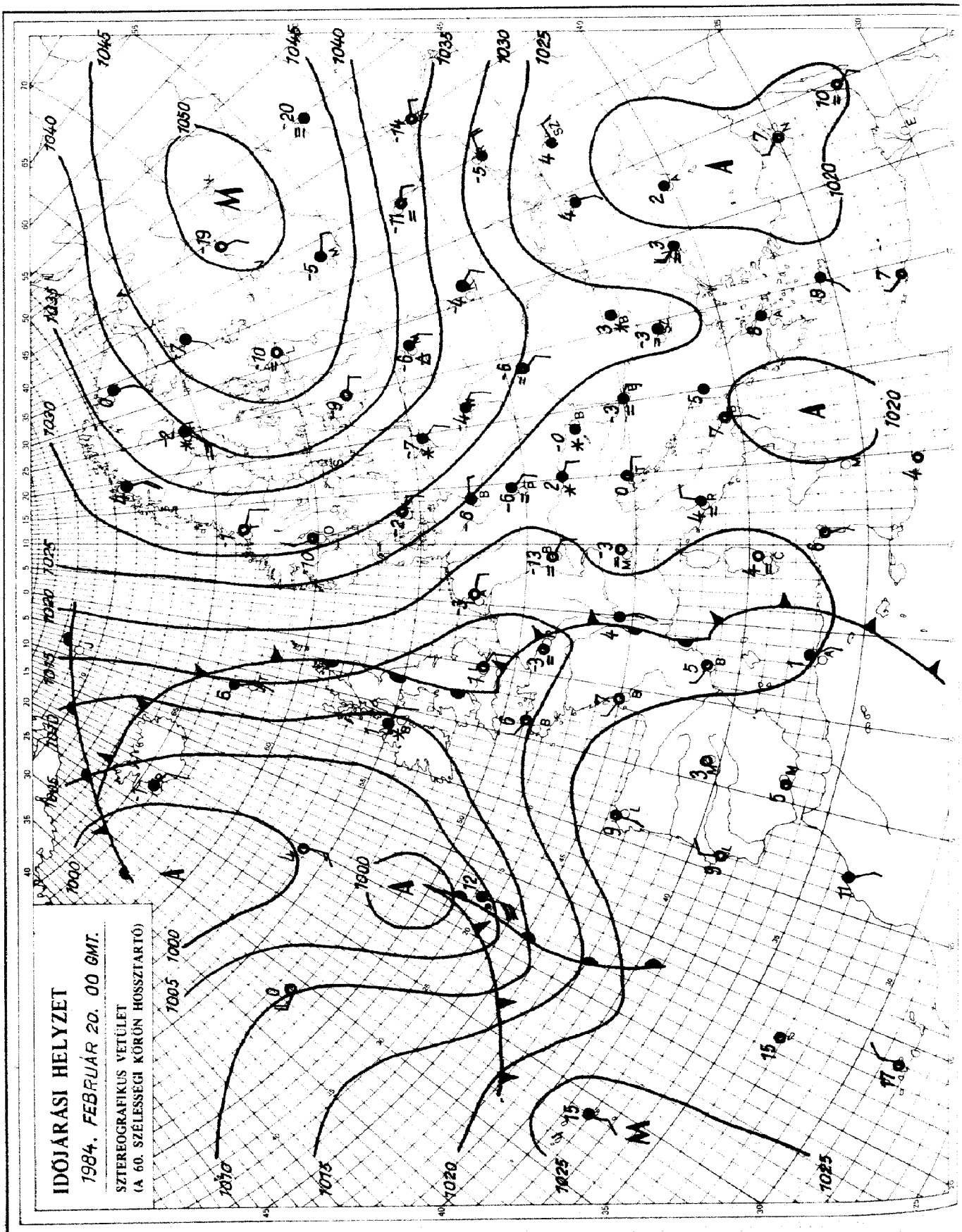

KIADJA: ORSZÁGOS METEOROLÓGIAI SZOLGÁLAT
Készíti: Központi Előrejelző Intézet Analízis- és Rövidtávú Prognózis Központja – T.: 273-018
Megjelenik naponként
Évi előfizetési díja: 1760,- Ft. – Megrendelhető: 1024 Budapest, II., Kitaibel Pál u. 1. – T.: 353-500
Kiadásért felel: az OMSZ elnöke – Szerkesztésért felel: a KEI igazgatója

IDŐJÁRÁSI NAPIJELENTÉS

ЕЖЕДНЕВНЫЙ МЕТЕОРОЛОГИЧЕСКИЙ БЮЛЛЕТЕНЬ · DAILY WEATHER REPORT
BULLETIN QUOTIDIEN DE TEMPS · TÄGLICHER WETTERBERICHT

97. évfolyam 052. szám. + Budapest + 1984. február 21. kedd

Az időjárási helyzet és a várható időjárás:

Európa legnagyobb részének időjárását továbbra is egy hatalmas területü anticiklon alakitja. Ennek középpontja már napok óta kb. Moszkva felett található. A képződmény hatására Kelet-Európában folytatódik a jobbára száraz, hideg idő. Az anticiklon peremén, igy pl. a Skandináv-félszigeten, a Kárpát-medencében és környékén, valamint a Fekete-tenger északi partvidékén többfelé esik a hó, napsütés már huzamosabb ideje nem volt. Ezzel egyidőben a Brit-szigetek felett egy mérsékeltövi ciklon örvénylik. A ciklon egyelőre csak lassan helyeződik kelet felé, ezért várható, hogy szerda estig még nem lesz hatással Magyarország időjárására.

Hétfőn az északkeleti megyék kivételével Magyarország felett borult volt az ég. Csaknem mindenütt volt hószállingózás, gyenge havazás a hétfő reggel 7 órától kedd reggel 7 óráig terjedő 24 óra alatt. Számottevő csapadékmennyiséget sehonnan sem jelentettek. Északkeleten 2-3 órára kisütött a nap. A legmagasabb nappali hőmérséklet általában -1, +2 fok között volt, a kevésbé felhős északkeleti országrészben +2, +6 fok között alakult. Kedd hajnalra borult területeken 0, -4, a kevésbé felhős helyeken -5, -9 fokig csökkent a hőmérséklet. Délelőtt az ország több pontján kissé, a Dunántúl néhány körzetében jelentősen felszakadozott a felhőzet, az ország nagyobb hányadán azonban folytatódott a borult, párás, néhol ködös idő. Hószállingózás, gyenge havazás elszórtan fordult elő. 11 órára +2, -2 fokig emelkedett a hőmérséklet.

Ma 12 órakor Budapesten a hőmérséklet 0 fok, a tengerszintre átszámitott légnyomás 1028 mbar, gyengén emelkedik.

Várható időjárás szerda estig:

Sokfelé lesz borult, párás, néhol ködös az idő.
Kisebb körzetekben azonban kisüt a nap.
Ma még főként keleten hózápor, és eső várható, holnap viszont már csak hószállingózás, illetve szitálás fordulhat elő.
Szerdán a Dunántúlon néhány helyen megélénkül a déli szél.
Várható legalacsonyabb éjszakai hőmérséklet: -1, -6 fok között, legmagasabb nappali hőmérséklet szerdán: a tartósan borult, párás helyeken 0 fok közelében, a napos vidékeken pedig 5 fok körül várható.

Pálmási Judit s.k.

A hőmérséklet napi középértéke és eltérése a 100 évi átlagtól /Budapest belterületén/:

1984. II. 20.	0,3°C	-1,1°C

1871 óta ezen a napon Budapesten előfordult

legmagasabb hőmérséklet:	15,9°C /1977/,
legalacsonyabb hőmérséklet:	-18,2°C /1895/.

84.086.

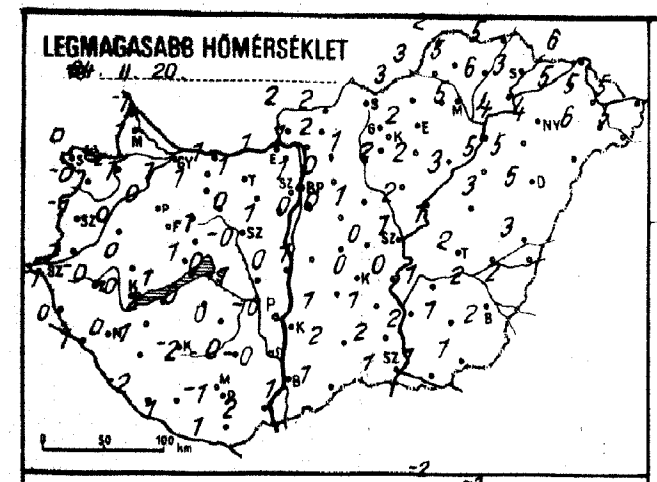
LEGMAGASABB HŐMÉRSÉKLET
84. II. 20.

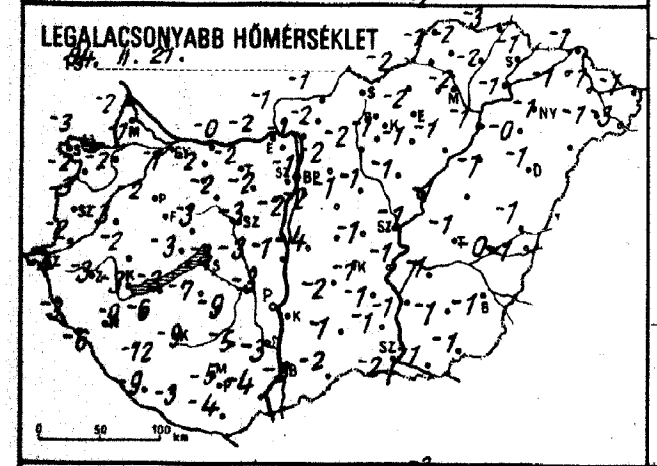
LEGALACSONYABB HŐMÉRSÉKLET
84. II. 21.

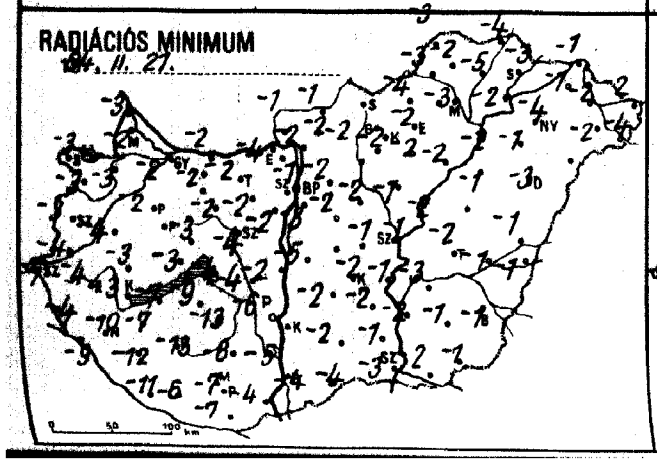
RADIÁCIÓS MINIMUM
84. II. 21.

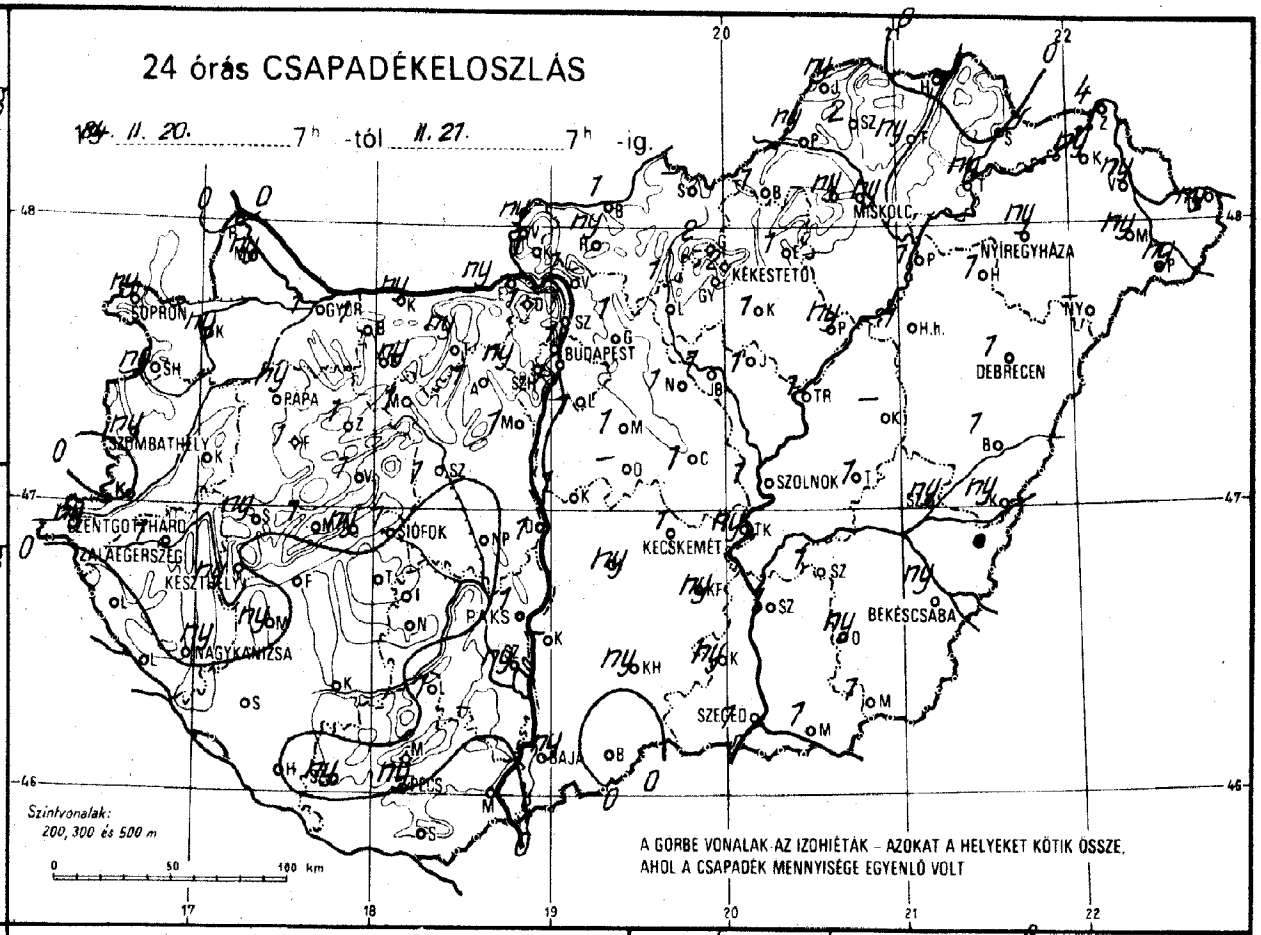
24 órás CSAPADÉKELOSZLÁS
84. II. 20. 7h -tól 11. 21. 7h -ig.
MISKOLC
NYÍREGYHÁZA
KÉKESTETŐ
SOPRON
GYŐR
BUDAPEST
DEBRECEN
PAPA
SZOMBATHELY
SZOLNOK
SZENTGOTTHÁRD
ZALAEGERSZEG
KESZTHELY
SIÓFOK
KECSKEMÉT
NAGYKANIZSA
PÁKS
BÉKÉSCSABA
SZEGED
BAJA
PÉCS
Szintvonalak:
200, 300 és 500 m
A GÖRBE VONALAK AZ IZOHIÉTÁK – AZOKAT A HELYEKET KÖTIK ÖSSZE, AHOL A CSAPADÉK MENNYISÉGE EGYENLŐ VOLT

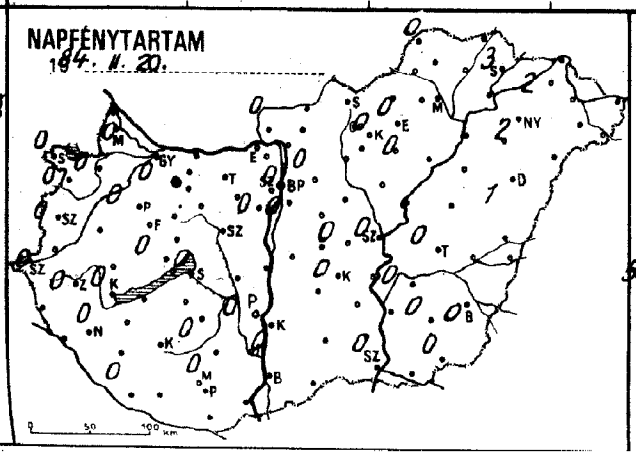
NAPFÉNYTARTAM
84. II. 20.

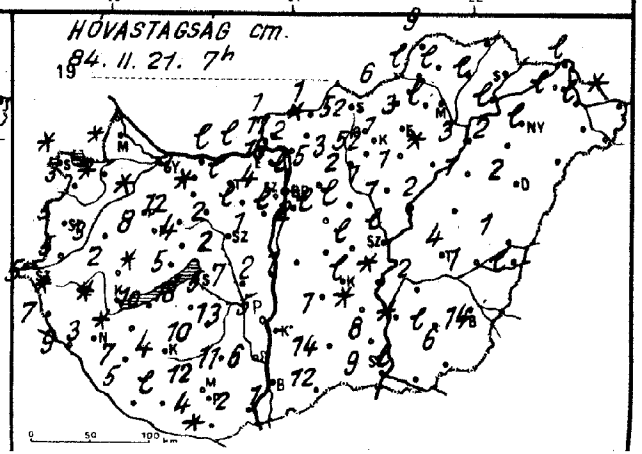
HÓVASTAGSÁG cm.
84. II. 21. 7h

84 19 II. 21. 07 h-ig az utolsó 24 óra adatai						Előző nap napos órái
állomás	csapadék (mm)	Hó cm	max. hőmérséklet	min. hőmérséklet	rad. min.	
Győr	1 * ≡		1	-1	-2	
Kapuvár	ny * =	folt	-1	-2	-3	0
Mosonmagyaróvár	ny * =	folt	1	-1	-2	0
Rajka	.		-1	-2	-3	
Sopron	ny * =	folt	0	-3	-3	0
Sopronhorpács	ny * ≡	3	-0	-2	-3	0
Káld	1 *	3	0	-3	-4	
Körmend	.	5	1	-2	-4	
Szentgotthárd	ny * =	5	-1	-4	-7	0
Szombathely	ny * =	5	-1	-3	-3	0
Lenti	. =	7	0	-3	-4	
Letenye	. ≡	9	1	-6	-9	
Nagykanizsa	ny * =	3	0	-9	-10	0
Zalaegerszeg	1 * =	folt	-0	-3	-4	0
Farkasgyepű	1 *	8	2	-4	-4	
Keszthely	ny * =	folt	-0	-3	-3	0
Mencshely	1 * =	7	-2	-4	-5	0
Pápa	ny * =	folt	0	-2	-2	0
Sümeg	ny * =	2	0	-2	-3	
Tihany	ny * =	5	1	-3	-3	
Veszprém	1 * ≡	4	-1	-3	-3	
Zirc	1 * ≡	12	-2	-4	-4	
Fonyód	.	10	1	-3	-7	
Homokszt. György	. ≡	5	-2	-9	-11	0
Kaposvár	. v	4	-2	-9	-13	
Marcali	ny * =	folt	2	-6	-7	
Siófok	1 * =	5	0	-3	-4	0
Somogyszob	. v	7	1	-12	-12	
Tab	. =	18	0	-7	-9	
Bábolna	1 *	1	1	-1	-2	
Esztergom	ny * =	lep.	1	-2	-4	
Kisbér	ny * ≡	folt	1	-2	-2	
Komárom	ny * =	lep.	1	-0	-2	
Tatabánya	ny *	lep.	1	-2	-2	
Alcsútdoboz	1 * ≡	lep.	0	-2	-2	
Dunaújváros	1 *	2	0	-1	-2	
Martonvásár	1 *	1	1	-2	-2	0
Mór	1 * ≡	2	-1	-2	-2	
Nagyhörcsökp.	.	7	-1	-3	-4	
Szabadbattyán	1 * ≡	2	-0	-3	-4	
Iregszemcse	. =	13	0	-9	-13	0
Lengyel	1 * =	11	-0	-5	-8	
Paks	1 * =	5	0	-3	-6	0
Szekszárd	ny * =	6	-0	-3	-5	
Árpádtető	. =	12	-3	-5	-9	
Mohács	. ⊔	2	2	-4	-4	
Pécs	ny * =	4	-1	-5	-7	0
Siklós	.	folt	1	-4	-7	
Szigetvár	ny * ≡	lep.	1	-3	-6	
Budaörs	1 * =	lep.	0	-2	-2	
Bp. Lőrinc	1 * =	2	0	-2	-3	0
Bp. Met. Int.	1 *	lep.	1	-1	-1	0
Bp. Szab. hegy	ny * ≡	4	-3	-4	-4	
Cegléd	1 * =	lep.	0	-1	-1	0
Dobogókő	1 *	19	4	-5	-5	
Gödöllő	1 * =	5	0	-2	-2	0
Királyrét	1 * ≡	17	-1	-3	-5	
Monor	1 *	lep.	0	-1	-2	
Nagykáta	1 * ≡	lep.	1	-1	-2	
Szentendre	1 *	lep.	1	-1	-1	

84 19 II. 21. 07 h-ig az utolsó 24 óra adatai						Előző nap napos órái
állomás	csapadék (mm)	Hó cm	max. hőmérséklet	min. hőmérséklet	rad. min.	
Vác	1 * =	2	1	-1	-2	
Vámosmikola	ny * =	1	2	-1	-1	0
Baja	ny * =	1	1	-3	-4	0
Bácsalmás	.	12	1	-2	-4	
Izsák	ny * =	1	1	-2	-2	
Kalocsa	–		–	–	–	–
Kecskemét	1 * ≡	lep.	0	-1	-2	0
Kiskunfélegyháza	ny *	folt	1	-1	-2	
Kiskunhalas	ny * =	14	2	-1	-2	
Kunszentmiklós	1 * v	1	1	-4	-5	
Tiszakécske	ny *	folt	0	-1	-1	
Balassagyarmat	1 * =	1	2	-1	-1	
Romhány	ny * =	folt	2	-2	-2	
Salgótarján	–		–	–	–	
Eger	1 * ≡	1	2	-2	-2	0
Galyatető	2 * v	52	-3	-6	-6	
Gyöngyös	1 *	2	2	-1	-2	
Kékestető	2 * v	52	-4	-6	-6	0
Kompolt	1 * =	1	2	-1	-2	0
Lőrinci	1 * =	3	1	-2	-2	
Poroszló	ny *	folt	3	-1	-2	
Jászapáti	1 * =	1	2	-1	-1	
Jászberény	1 * ≡	1	1	-1	-2	
Karcag	–		–	–	–	
Szolnok	1 * ≡	lep.	1	-1	-1	0
Tiszaroff	1 * =	2	1	-1	-2	
Túrkeve	1 * =	4	2	-1	-2	0
Kistelek	ny * =	8	2	-1	-1	
Makó	1 *	lep.	1	-1	-2	
Szeged	1 * ●	9	1	-2	-3	0
Szentes	1 * ≡	folt	2	-1	-2	
Borsodnádasd	1 *	6	3	-2	-4	
Füged	ny * =	lep.	6	-2	-5	
Hidasnémeti	. =		5	-3	-4	
Jósvafő	ny * =	9	2	-2	-3	0
Lillafüred	ny * ≡	3	2	-2	-3	
Miskolc	ny * ≡	lep.	5	-2	-3	–
Putnok	ny * ≡	lep.	3	-1	-3	
Sárospatak	.		3	-1	-3	3
Szendrőlád	2 * ⊔	lep.	5	-2	-2	
Tokaj	ny *	lep.	4	-1	-2	
Kisvárda	ny * ≡	lep.	5	-1	-1	2
Mátészalka	ny *		6	-1	-2	
Nyíregyháza	ny * =	lep.	4	-1	-4	2
Nyírlugos	–		–	–	–	
Pátyod	ny *		5	-3	-4	
Tiszabecs	ny * =	folt	5	-1	-2	
Vásárosnamény	ny * –	lep.	5	-1	-2	
Záhony	4 *	lep.	6	-1	-1	
Berettyóújfalu	1 * ≡	1	3	-1	-1	
Debrecen	1 * =	2	5	-1	-3	1
Hajdúdorog	1 * v	2	5	-0	-1	
Hortobágy	1 * =	1	3	-1	-1	
Körösszakál	ny *	lep.	2	-1	-1	
Polgár	1 * =	3	5	-1	-2	
Békéscsaba	ny * =	14	2	-1	-1	0
Mezőhegyes	1 * ≡	6	1	-1	-1	0
Orosháza	ny * ≡	lep.	1	-1	-1	0
Szarvas	1 * ≡	2	1	-1	-3	0
Szeghalom	ny * –	1	2	-0	-1	

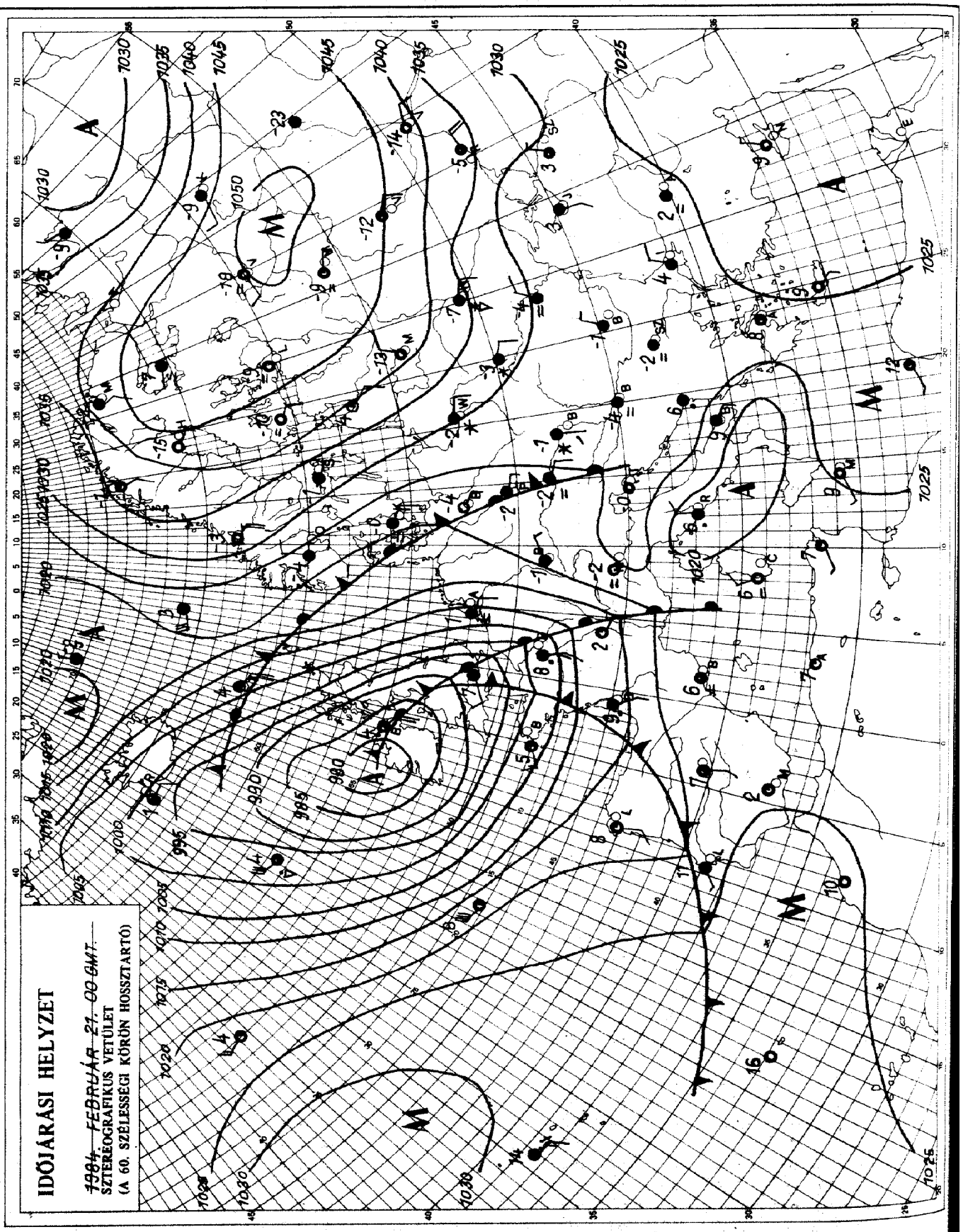

KIADJA: ORSZÁGOS METEOROLÓGIAI SZOLGÁLAT
Készíti: Központi Előrejelző Intézet Analízis- és Rövidtávú Prognózis Központja – T.: 273-018
Megjelenik naponként
Évi előfizetési díja: 1760,- Ft. – Megrendelhető: 1024 Budapest, II., Kitaibel Pál u. 1. – T.: 353-500
Kiadásért felel: az OMSZ elnöke – Szerkesztésért felel: a KEI igazgatója

Jelmagyarázat a havi mellékletben

IDŐJÁRÁSI NAPIJELENTÉS

ЕЖЕДНЕВНЫЙ МЕТЕОРОЛОГИЧЕСКИЙ БЮЛЛЕТЕНЬ · DAILY WEATHER REPORT
BULLETIN QUOTIDIEN DE TEMPS · TÄGLICHER WETTERBERICHT

97. évfolyam 053. szám. + Budapest + 1984. február 22. szerda

Az időjárási helyzet és a várható időjárás:

Körülbelül Európa keleti felén, tehát igen nagy területen hasonló jellegü az időjárás. Nem alakul ki vastag, jelentős csapadékot okozó felhőzet, általában gyönge a légmozgás és gyakori a köd. Ma reggel a Szovjetunió területén többfelé szállingózott a hó, és ott meglehetősen hideg van. Egyelőre az Alpok és a Kárpátok vidékére is a csöndes, párás, és hideg idő a jellemző. Nyugat, délnyugat felől azonban időjárási front közelit, ami erősödő szelet és csapadékot okoz Közép-Európában is. A front felhőzete reggel Franciaország, Svájc és Észak-Olaszország fölött húzódott.

Kedden hazánk legnagyobb részén borult idő volt, és sokfelé esett a hó, néhol az eső is. A Dunántúlon azonban több helyen fölszakadt a felhőzet, sőt a Balaton vidékéről 2-6 órás napsütést jelentettek. A lehullott csapadék mennyisége általában csapadéknyom és 2 mm között volt, de a Körösök-vidékén 3-4 mm is előfordult. A hőmérséklet csúcsértéke kedden 0 és 5 fok között volt. Ma hajnalban általában 0 és -4 fok között változott a hőmérséklet az országban, de délnyugaton és a Bükkben -5, -8 fok is előfordult. Délelőtt többnyire borult, párás, néhol ködös idő volt. A nyugati megyékben gyöngén esett a hó. A hőmérséklet 11 órakor +2 és -3 fok között volt.

Ma 12 órakor Budapesten a hőmérséklet +1 fok, a tengerszintre átszámított légnyomás 1027 mbar, gyengén süllyed.

Várható időjárás csütörtök estig:

Szerdán és csütörtökön délelőtt általában erősen, néha közepesen felhős idő várható, számottevő csapadék nélkül egyre élénkebb déli széllel. Csütörtökön délután délnyugat felől megvastagodik a felhőzet és különösen az ország nyugati és középső részén jelentős mennyiségü eső várható. Várható hőmérséklet reggel általában -3 és +2 fok között, a havas tájakon helyenként -5 fok körül alakul. Csütörtök kora délutánra általában 4 és 8 fok közé, északkeleten helyenként 0 fokig emelkedik.

Aigner Szilárd s.k.

A hőmérséklet napi középértéke és eltérése a 100 évi átlagtól /Budapest belterületén/:

1984. II. 21. +0,9°C, 14,4°C

1871 óta ezen a napon Budapesten előfordult

legmagasabb hőmérséklet: 14,4°C /1966/,
legalacsonyabb hőmérséklet: -13,3°C /1895/.

84.087.

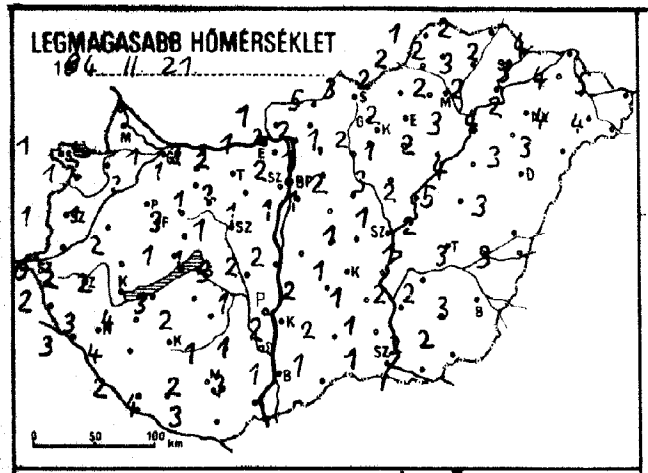
LEGMAGASABB HŐMÉRSÉKLET
1984. II. 21.

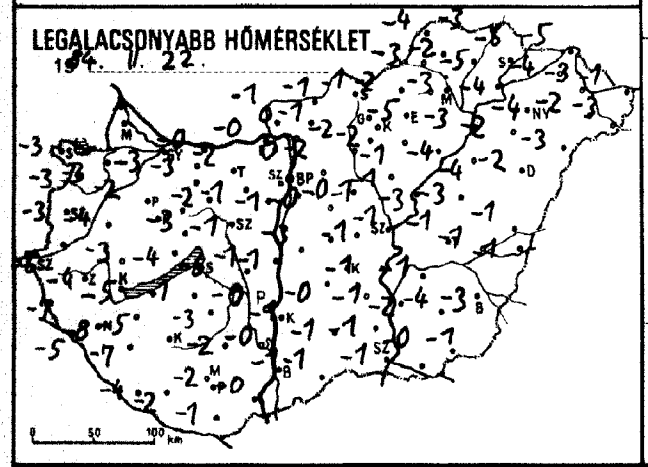
LEGALACSONYABB HŐMÉRSÉKLET
1984. II. 22.

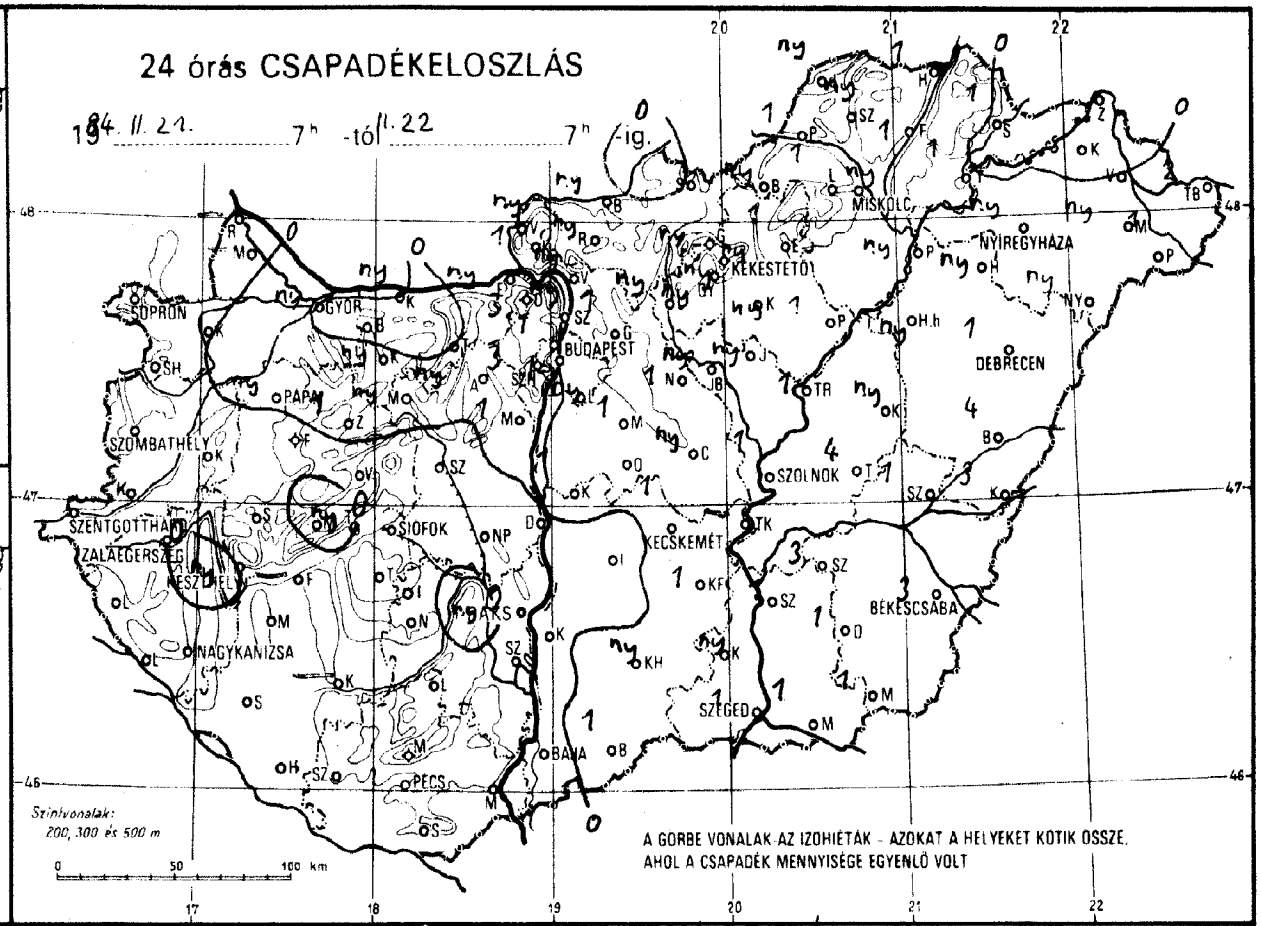
24 órás CSAPADÉKELOSZLÁS
1984. II. 21. 7h -tól II. 22. 7h -ig.
SOPRON
GYŐR
BUDAPEST
MISKOLC
NYÍREGYHÁZA
KÉKESTETŐ
DEBRECEN
SZOMBATHELY
PAPA
SZOLNOK
SZENTGOTTHÁRD
ZALAEGERSZEG
KESZTHELY
SIÓFOK
KECSKEMÉT
BÉKÉSCSABA
NAGYKANIZSA
BAKS
SZEGED
BAJA
PÉCS
Szintvonalak: 200, 300 és 500 m
A GÖRBE VONALAK AZ IZOHIÉTÁK - AZOKAT A HELYEKET KÖTIK ÖSSZE, AHOL A CSAPADÉK MENNYISÉGE EGYENLŐ VOLT

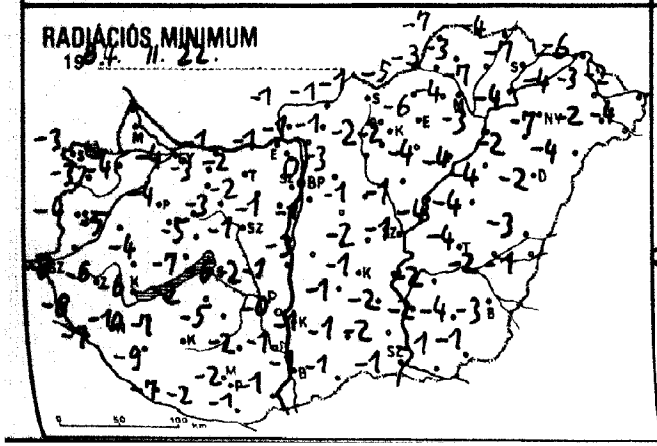
RADIÁCIÓS MINIMUM
1984. II. 22.

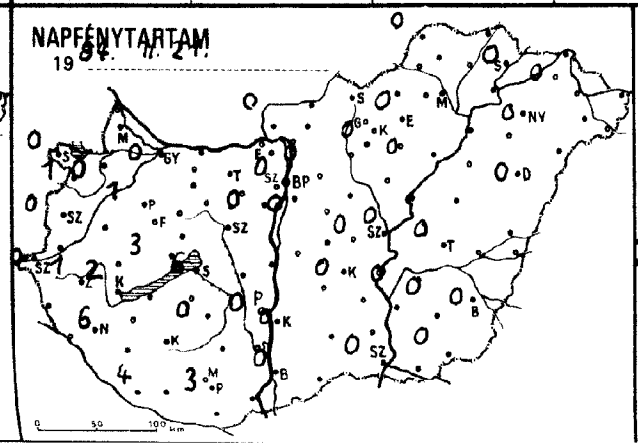
NAPFÉNYTARTAM
1984. II. 21.

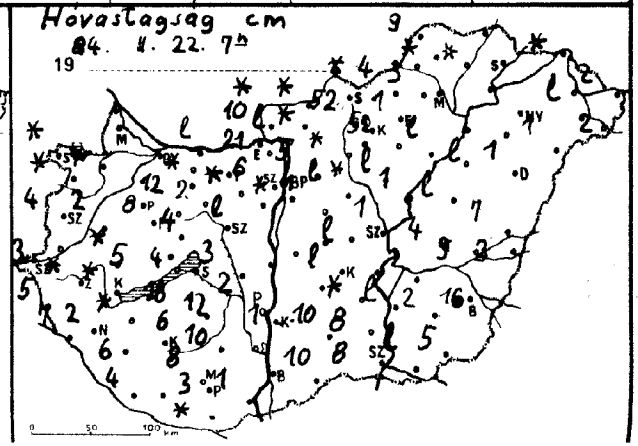
Hóvastagság cm
1984. II. 22. 7h

849 II. 22. 07 h-ig az utolsó 24 óra adatai						Előző nap napos órái
állomás	csapadék (mm)	Hó cm	max. hőmérséklet	min. hőmérséklet	rad. min.	
Győr	ny * ≡		1	-3	-4	0
Kapuvár	=	folt	2	-3	-4	0
Mosonmagyaróvár	–		–	–	–	–
Rajka	–		–	–	–	
Sopron	=	folt	1	-3	-3	0
Sopronhorpács	=	folt	1	-3	-3	1
Káld		2	1	-4	-5	
Körmend	–		–	–	–	
Szentgotthárd	V	3	0	-6	-8	0
Szombathely	≡	4	1	-3	-4	0
Lenti	≡	5	2	-7	-8	
Letenye	≡	7	3	-5	-7	
Nagykanizsa	=	2	3	-8	-10	6
Zalaegerszeg	⌣	folt	2	-4	-6	1
Farkasgyepű		8	2	-4	-6	
Keszthely	ny * =	folt	2	-5	-6	2
Mencshely	≡	5	1	-4	-7	3
Pápa	ny *		2	-2	-4	1
Sümeg	=	folt	2	-3	-4	
Tihany	ny * =	4	1	-4	-7	
Veszprém		4	3	-3	-5	
Zirc	1 * =	12	2	-4	-7	
Fonyód	–		–	–	–	
Homokszt. György	≡	4	2	-4	-7	4
Kaposvár	–		–	–	–	
Marcali	=	folt	4	-5	-7	
Siófok	⌣		1	-6	-6	6
Somogyszob	V	6	4	-7	-9	
Tab	≡	18	3	-1	-2	
Bábolna			1	-2	-5	
Esztergom	ny * =		1	-0	-1	
Kisbér	ny * ≡	folt	1	-3	-3	
Komárom	ny * =	lep.	2	-0	-1	
Tatabánya			2	-2	-2	
Alcsútdoboz	ny * ≡	folt	2	-1	-2	
Dunaujváros			2	-1	-1	
Martonvásár	1 *		1	-1	-1	0
Mór	ny * =	2	1	-2	-3	
Nagyhörcsökp.		3	3	-1	-2	
Szabadbattyán	=	lep.	1	-1	-1	
Tegszemcse	≡	12	2	-3	-5	0
Lengyel	=	10	1	-2	-2	
Paks	ny * =	2	1	-0	-0	0
Szekszárd	=	4	1	-0	-1	
Árpádtető	≡	8	0	-3	-3	
Mohács	=	1	3	-0	-1	
Pécs	≡	3	2	-2	-2	3
Siklós		folt	3	-1	-2	
Szigetvár	≡		4	-2	-2	
Budaörs	1 * =	folt	1	-1	-1	
Bp. Lőrinc	ny * =		1	-0	-1	0
Bp. Met. Int.	1 *		2	0	0	0
Bp. Szab. hegy	3 * =	6	-2	-3	-3	
Cegléd	ny * ≡	lep.	1	-1	-2	0
Dobogókő	3 * ≡	21	-3	-4	-5	
Gödöllő	1 * ≡	5	1	-2	-3	0
Királyrét	1 * ≡	19	1	-1	-2	
Monor	1 * ≡	1	1	-0	-1	
Nagykáta	1 * ≡	lep.	2	-1	-1	
Szentendre	ny * =		2	0	-0	

849. II. 22. 07 h-ig az utolsó 24 óra adatai						Előző nap napos órái
állomás	csapadék (mm)	Hó cm	max. hőmérséklet	min. hőmérséklet	rad. min.	
Vác	ny * =	lep.	2	-0	-1	
Vámosmikola	ny * =	folt	1	-1	-1	0
Baja	≡		1	-1	-1	0
Bácsalmás	1 * =	10	1	[illegible]	-1	
Izsák	=		2	-[illegible]	-1	
Kalocsa	=	1	2	-1	-1	0
Kecskemét	1 * ≡	lep.	1	-1	-1	0
Kiskunfélegyháza	1 *	folt	1	-1	-2	
Kiskunhalas	ny * =	10	2	-1	-1	
Kunszentmiklós	1 * V		2	-3	-3	
Tiszakécske	–		–	–	–	
Balassagyarmat	ny * =	folt	5	-1	-1	
Romhány	ny * =	folt	2	-1	-1	
Salgótarján		folt	3	-1	-1	
Eger	1 * ≡	1	2	-5	-6	0
Galyatető	ny * ≡	52	-4	-6	-8	
Gyöngyös	ny * ≡		2	-2	-2	
Kékestető	ny * V	52	-4	-8	-9	0
Kompolt	ny *		1	-1	-4	0
Lőrinci	ny * ≡		1	-1	-4	0
Poroszló	1 * =	lep.	2	-4	-4	
Jászapáti	ny * =	lep.	3	-1	-1	
Jászberény	ny * ≡	folt	2	-1	-2	
Karcag	ny * =	lep.	5	-3	-4	
Szolnok	1 * ≡	1	1	-1	-1	0
Tiszaroff	1 * =	1	2	-3	-4	
Túrkeve	4 * ≡	4	2	-1	-4	0
Kistelek	ny * =	8	1	-1	-2	
Makó	1 * =	lep.	2	-0	-1	
Szeged	1 * ≡	0	1	-1	-1	0
Szentes	1 * ≡	lep.	2	-2	-2	
Borsodnádasd	ny *	4	2	-2	-5	
Füged	1 * V	folt	3	-5	-7	
Hidasnémeti	1 * ≡		2	-3	-4	
Jósvafő	ny * V	9	1	-4	-7	0
Lillafüred	1 * =	3	2	-5	-6	
Miskolc	ny * ≡		2	-3	-4	-
Putnok	1 * ≡		2	-3	-3	
Sárospatak	1 * ⌣		2	-6	-7	0
Szendrőlád	ny * ≡	folt	2	-2	-3	
Tokaj	1 * ⌣		2	-4	-4	
Kisvárda	V		3	-4	-4	0
Mátészalka	ny * ⌣	lep.	4	-2	-2	
Nyíregyháza	ny * ⌣		2	-4	-7	0
Nyírlugos	ny * =	1	3	-3	-4	
Pátyod	1 *	2	4	-3	-4	
Tiszabecs	2 * =	2	5	-1	-2	
Vásárosnamény	⌣		4	-3	-3	
Záhony	V	folt	4	-5	-6	
Berettyóújfalu	4 * ≡	7	3	-1	-3	
Debrecen	1 * ≡	1	3	-2	-	0
Hajdúdorog	ny * =		4	-2	-2	
Hortobágy	ny *	lep.	4	-4	-4	
Körösszakál	3 * ≡	3	3	-1	-1	
Polgár	ny * ≡		3	-3	-3	
Békéscsaba	3 * V	16	3	-3	-3	0
Mezőhegyes	1 * ≡	5	2	-1	-1	0
Orosháza	1 * ≡	2	2	-4	-4	0
Szarvas	3 * ≡	2	1	-1	-2	0
Szeghalom	1 * =	3	3	-1	-2	

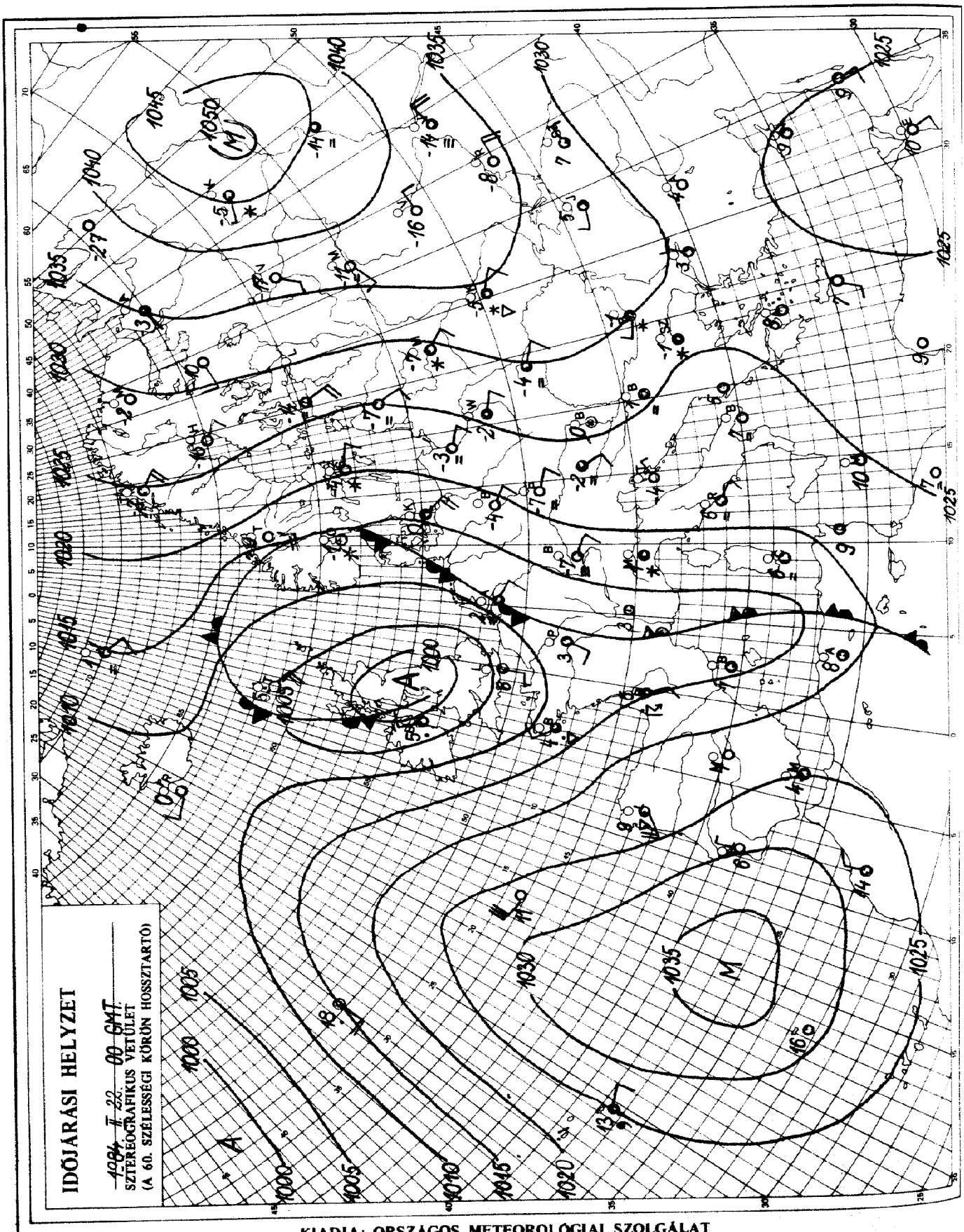

KIADJA: ORSZÁGOS METEOROLÓGIAI SZOLGÁLAT
Készíti: Központi Előrejelző Intézet Analízis- és Rövidtávú Prognózis Központja – T.: 273-018
Megjelenik naponként
Évi előfizetési díja: 1760,- Ft. – Megrendelhető: 1024 Budapest, II., Kitaibel Pál u. 1. – T.: 353-500
Kiadásért felel: az OMSZ elnöke – Szerkesztésért felel: a KEI igazgatója

Jelmagyarázat a havi mellékletben

IDŐJÁRÁSI NAPIJELENTÉS

ЕЖЕДНЕВНЫЙ МЕТЕОРОЛОГИЧЕСКИЙ БЮЛЛЕТЕНЬ · DAILY WEATHER REPORT
BULLETIN QUOTIDIEN DE TEMPS · TÄGLICHER WETTERBERICHT

97. évfolyam 054. szám. + Budapest + 1984. február 23. csütörtök

Az időjárási helyzet és a várható időjárás:

Kelet-Európa időjárását egy közel 2000 km átmérőjü, alapvetően csendes időjárású anticiklon határozza meg. A kontinens északi harmadán ezzel szemben az erős nyugati széllel sodródó frontok igen változékonnyá teszik az időjárást. Nyugat-Európa fölött egy kiterjedt ciklonrendszer örvénylik. Déli oldalán a Pireneusokon és a Földközi-tenger nyugati medencéjén át, párával telitett, magas hőmérsékletü léghullámok sodródnak Közép-Európa, ezen belül a Kárpát-medence felé.

Szerdán Magyarországon jobbára erősen felhős, párás idő volt. De - különösen a Tiszántúlon - időnként kisütött a nap. Ezeken a vidékeken 3, 6 fokig a tartósan borult vidékeken -1, +3 fokig emelkedett szerda délutánra a hőmérséklet. Napközben csupán elenyésző mennyiségü csapadék fordult elő. Éjszaka viszont a nyugati megyékben egy 50-100 km széles erőteljesebb csapadéksáv már jelentősebb havazást, illetve időnként esőt okozott. Csütörtök reggelig az érintett területen átlag 3, 8, a külső Somogyban és Veszprém-megyében 8, 17 mm csapadék, zömmel hó hullott. A legalacsonyabb éjszakai hőmérséklet általában +1 és -4, keleten helyenként -5 fok körül volt. Csütörtökön délelőtt a nyugati megyékben továbbra is gyakori volt a gyenge, vagy közepes erősségü havazás, néha helyenként már ismét eső esett. 11 órakor a hőmérséklet a napos, illetve kevésbé felhős keleti országrészben már 3 és 5, a borult, csapadékos nyugatiakban -1 és +2 fok között alakult.

Ma 12 órakor Budapesten a hőmérséklet 2 fok, a tengerszintre átszámitott légnyomás 1025 mbar, gyengén süllyed.

Várható időjárás péntek estig:

Átmenetileg keleten és északkeleten is erősen megnövekszik a felhőzet és sok helyen kell számitani eleinte havazásra, havas esőre, később esőre.
A keleti, délkeleti szél időnként megélénkül, a Dunántúlon helyenként erős széllökések is lehetnek.
Főként hajnalban és reggel néhány helyen köd képződik.
Várható legalacsonyabb éjszakai hőmérséklet: -1, +4,
legmagasabb nappali hőmérséklet pénteken: általában 3, 8 fok között valószinü.

Vadkerti Ferenc s.k.

TÁVOLABBI KILÁTÁSOK SZOMBATTÓL-KEDDIG:

Csak időnként csökken a felhőzet, esőkre még sokfelé lehet számitani. Legalacsonyabb nappali hőmérséklet +3, +8 fok között lesz. Jelentős mennyiségü /legalább 5 mm/ napi csapadék az ország területének 30 százalékán várható.

KÖZÉPTÁVÚ ELŐREJELZŐ OSZTÁLY

A hőmérséklet napi középértéke és eltérése a 100 évi átlagtól /Budapest belterületén/:

1984. II. 22.	1,5°C	0,0°C

1871 óta ezen a napon Budapesten előfordult

legmagasabb hőmérséklet:	19,0°C /1966/,
legalacsonyabb hőmérséklet:	-17,6°C /1929/.

84.088.

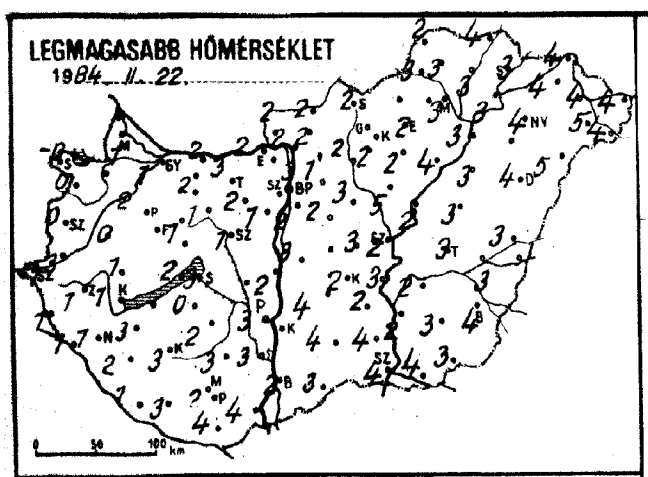
LEGMAGASABB HŐMÉRSÉKLET
1984. II. 22.

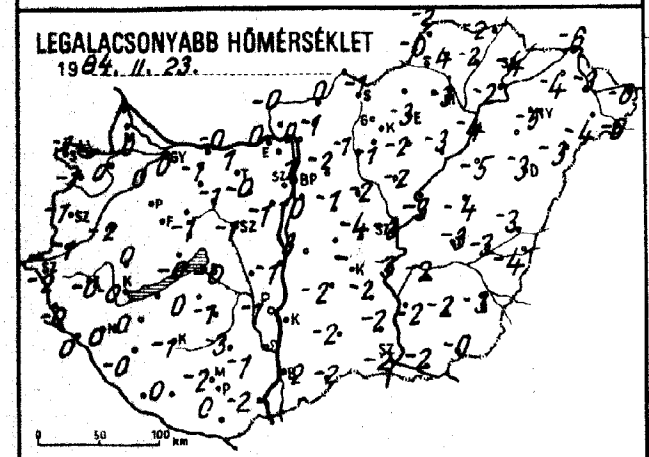
LEGALACSONYABB HŐMÉRSÉKLET
1984. II. 23.

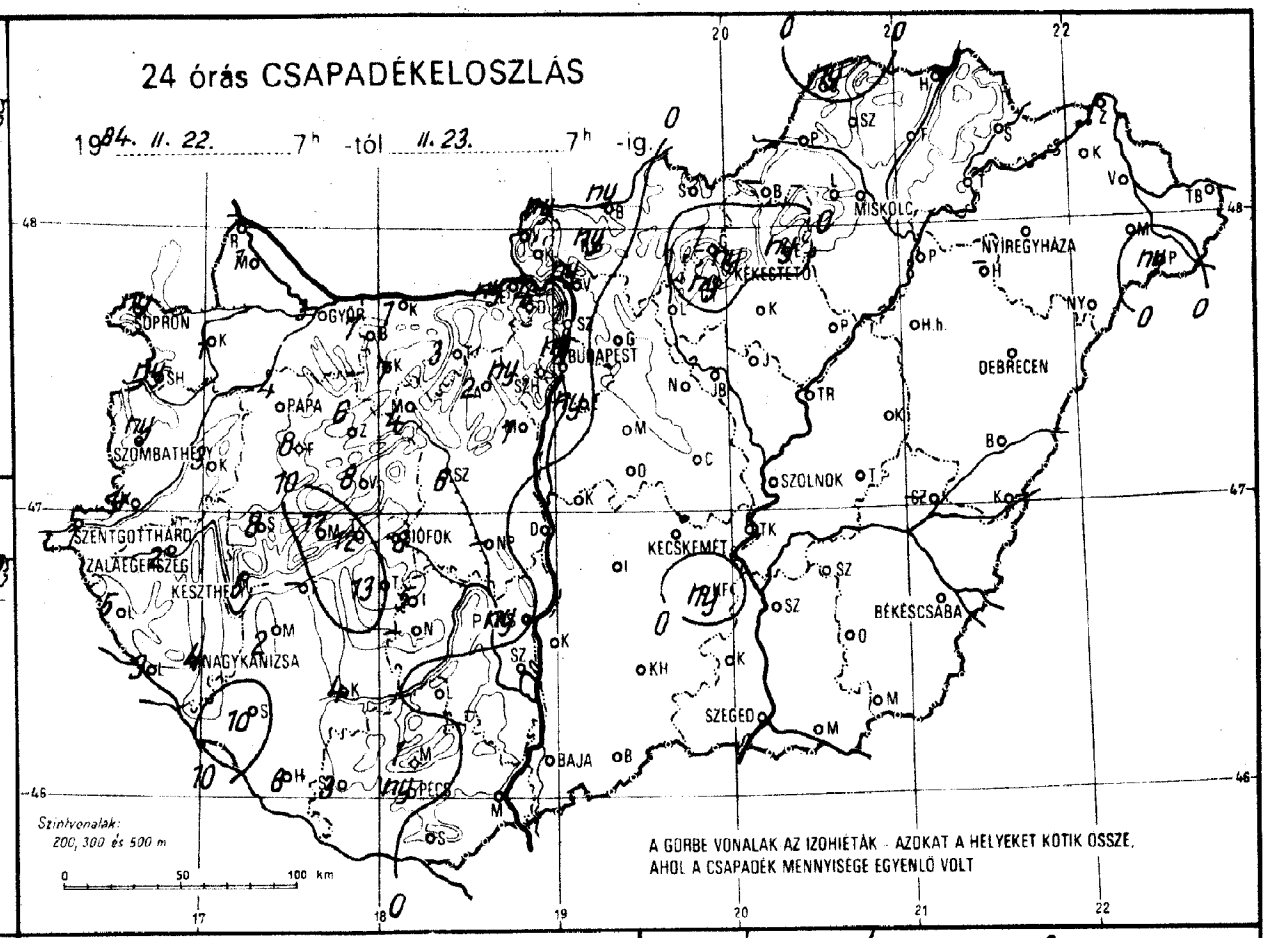
24 órás CSAPADÉKELOSZLÁS
1984. II. 22. 7h -tól II. 23. 7h -ig.
SOPRON
GYŐR
BUDAPEST
MISKOLC
NYÍREGYHÁZA
KÉKESTETŐ
DEBRECEN
PAPA
SZOMBATHELY
SZOLNOK
SZENTGOTTHÁRD
ZALAEGERSZEG
KESZTHELY
SIÓFOK
KECSKEMÉT
BÉKÉSCSABA
NAGYKANIZSA
SZEGED
BAJA
PÉCS
Szintvonalak: 200, 300 és 500 m
A GÖRBE VONALAK AZ IZOHIÉTÁK - AZOKAT A HELYEKET KÖTIK ÖSSZE, AHOL A CSAPADÉK MENNYISÉGE EGYENLŐ VOLT

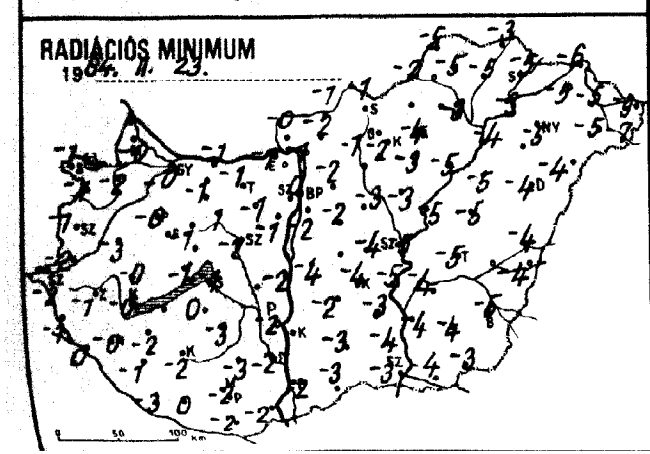
RADIÁCIÓS MINIMUM
1984. II. 23.

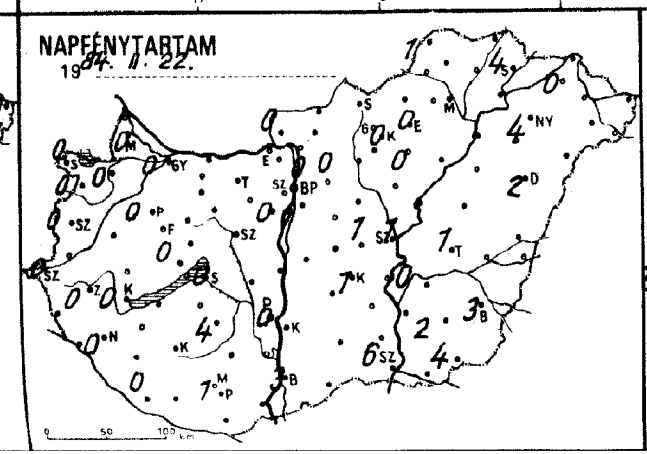
NAPFÉNYTARTAM
1984. II. 22.

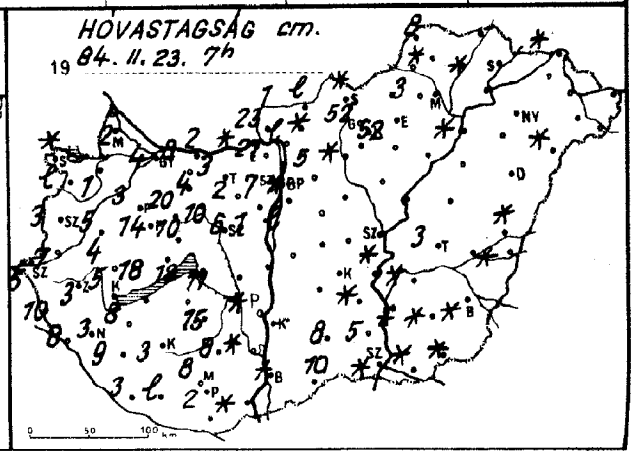
HÓVASTAGSÁG cm.
1984. II. 23. 7h

19 84.11.23 07 h-ig az utolsó 24 óra adatai						Előző nap napos órái
állomás	csapadék (mm)		max. hőmérséklet	min. hőmérséklet	rad. min.	
Győr	3 * ≡	4	1	0	-0	0
Kapuvár	1 * =	1	-	0	-2	0
Mosonmagyaróvár	1 * ∀	2	1	0	-0	0
Rajka	-		-	-	-	
Sopron	ny * ≡	folt	-0	-1	-1	0
Sopronhorpács	ny * =	lep.	0	-1	-1	0
Káld	3 *	5	0	-2	-3	
Körmend	4 *	7	3	-1	-2	
Szentgotthárd	1 * ≡	5	-1	-2	-2	0
Szombathely	ny * =	3	0	-1	-1	0
Lenti	5 * =	10	1	-0	-1	
Letenye	3 *	8	1	0	0	
Nagykanizsa	4 * =	3	1	0	-0	0
Zalaegerszeg	2 * =	3	1	-0	-1	0
Farkasgyepű	8 *	14	0	-2	-2	
Keszthely	5 * =	5	1	-0	-0	0
Mencshely	17 * =	18	-0	-2	-2	0
Pápa	4 * =	3	2	0	-0	0
Sümeg	8 * =	4	1	0	0	
Tihany	12 * =	12	2	-0	-1	
Veszprém	8 * =	10	1	-1	-1	
Zirc	6 * =	20	1	-2	-2	
Fonyód	-		-	-	-	
Homokszt. györgy	6 *	3	1	-	-3	0
Kaposvár	4 *	3	3	-1	-2	
Marcali	2 *	8	3	0	-2	
Siófok	8 * ⊔	11	3	-0	-1	0
Somogyszob	10 *	9	2	-0	-1	
Tab	13 ∀	-	0	0	0	
Bábolna	7 * =	8	2	-1	-1	
Esztergom	ny * =	folt	2	0	-1	
Kisbér	7 * ≡	4	2	-1	-1	
Komárom	1 * =	2	2	-0	-1	
Tatabánya	3 *	3	3	1	-1	
Alcsútdoboz	2 * =	2	2	-0	-1	
Dunaújváros	.		2	-1	-2	
Martonvásár	1 *	1	1	-1	-1	0
Mór	4 * =	10	1	-1	-1	
Nagyhörcsökp.	-		-	-	-	
Szabadbattyán	6 * ≡	6	1	-1	-2	
Tregszemese	5 * =	15	2	-1	-3	4
Lengyel	. =	8	3	-3	-3	
Paks	ny , =	folt	3	-1	-2	0
Szekszárd	. =	folt	3	-1	-2	
Árpádtető	1 * =	8	0	-3	-4	
Mohács	. =	folt	4	-2	-2	
Pécs	ny * =	2	2	-2	-2	1
Siklós	.		4	0	-2	
Szigetvár	3 * ≡	lep.	3	0	0	
Budaörs	ny * =	lep.	2	0	-1	
Bp. Lőrinc	ny * =		2	-0	-2	1
Bp. Met. Int.	ny *	folt	3	1	0	0
Bp. Szab. hegy	ny * =	7	-2	-2	-5	
Cegléd	. =		3	-4	-4	1
Dobogókő	4 * =	27	-3	-3	-4	
Gödöllő	. =	5	1	-2	-2	0
Királyrét	3 *	23	0	-1	-2	
Monor	.		2	-1	-2	
Nagykáta	. ⊔		3	-2	-3	
Szentendre	1 *	lep.	3	0	-1	

19 84.11.23 07 h-ig az utolsó 24 óra adatai						Előző nap napos órái
állomás	csapadék (mm)		max. hőmérséklet	min. hőmérséklet	rad. min.	
Vác	ny * ≡	lep.	2	0	-1	
Vámosmikola	ny * =	1	2	-0	-0	0
Baja	. ≡	folt	2	-2	-2	3
Bácsalmás	.	10	3	-2	-3	
Izsák	. =		4	-2	-2	
Kalocsa	-		-	-	-	-
Kecskemét	. ≡		2	-3	-4	1
Kiskunfélegyháza	ny , ⊔	folt	2	-2	-3	
Kiskunhalas	. =	8	4	-2	-3	
Kunszentmiklós	. ⊔		3	-3	-4	
Tiszakécske	. ⊔	folt	3	-3	-5	
Balassagyarmat	ny * ∀	lep.	2	0	-1	
Romhány	ny * =	folt	2	-1	-2	
Salgótarján	.	folt	2	-1	-1	
Eger	ny * ≡		2	-3	-4	0
Galyatető	1 * ∀	52	-2	-5	-5	
Gyöngyös	ny *		2	-1	-2	
Kékestető	ny * ∀	52	-5	-6	-7	0
Kompolt	. ≡		2	-2	-3	0
Lőrinci	. =	folt	2	-1	-1	
Poroszló	. ⊔		4	-3	-5	
Jászapáti	. =		5	-2	-3	
Jászberény	. =		3	-2	-3	
Karcag	. ⊔		3	-4	-5	
Szolnok	. ⊔		2	-3	-5	1
Tiszaroff	. ⊔		2	-3	-5	
Túrkeve	. ⊔	3	3	-3	-5	1
Kistelek	. ⊔	5	4	-2	-4	
Makó	. ≡	folt	4	-2	-4	
Szeged	. ⊔	folt	4	-2	-3	6
Szentes	. ⊔	folt	2	-2	-4	
Borsodnádasd	-		-	-	-	
Füged	. =	folt	3	-2	-5	
Hidasnémeti	. =		4	-2	-3	
Jósvafő	ny * ⊔	8	2	-2	-5	1
Lillafüred	. ≡	3	2	-3	-4	
Miskolc	. ≡		3	-3	-3	-
Putnok	. ≡		3	-0	-2	
Sárospatak	. ⊔		3	-4	-5	4
Szendrőlád	. ≡	folt	3	-4	-5	
Tokaj	.		3	-2	-3	
Kisvárda	. ∀		4	-4	-5	0
Mátészalka	. ⊥		5	-4	-5	
Nyíregyháza	. ≡		4	-5	-5	4
Nyírlugos	. ⊔	folt	5	-3	-4	
Pátyod	ny * ⊔		4	-6	-7	
Tiszabecs	. ⊔		4	-6	-9	
Vásárosnamény	. ⊔		4	-3	-5	
Záhony	. ≡	folt	4	-6	-6	
Berettyóújfalu	.	folt	3	-3	-4	
Debrecen	. ≡		4	-3	-4	2
Hajdúdorog	-		-	-	-	
Hortobágy	. ⊔		3	-5	-5	
Körösszakál	.	folt	4	-3	-3	
Polgár	. =		3	-4	-4	
Békéscsaba	. ⊔	folt	4	-3	-5	3
Mezőhegyes	. =	4	3	-0	-3	4
Orosháza	.	folt	3	-2	-4	2
Szarvas	. ⊔	folt	2	-2	-4	0
Szeghalom	-		-	-	-	

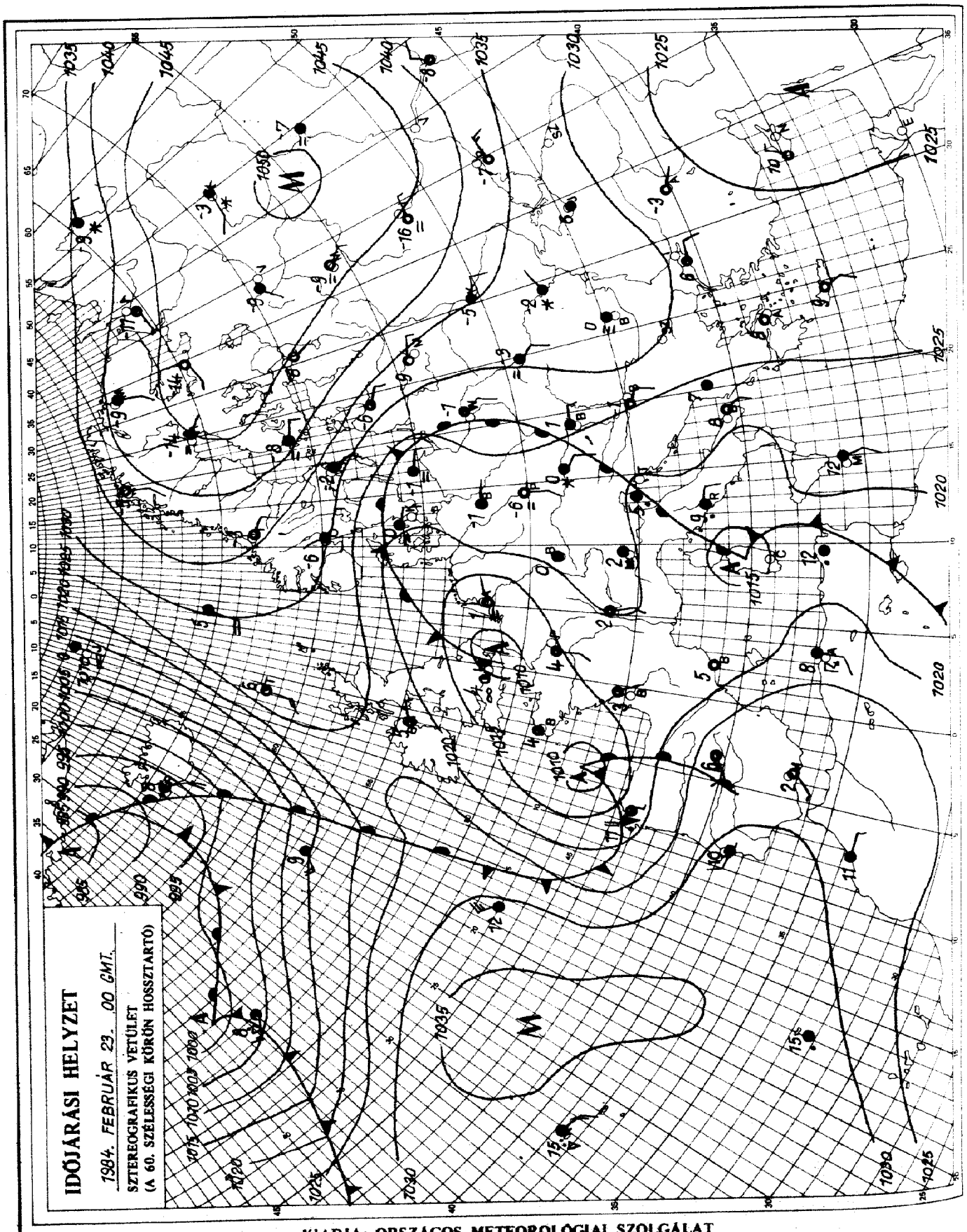

KIADJA: ORSZÁGOS METEOROLÓGIAI SZOLGÁLAT
Készíti: Központi Előrejelző Intézet Analízis- és Rövidtávú Prognózis Központja – T.: 273-018
Megjelenik naponként
Évi előfizetési díja: 1760,- Ft. – Megrendelhető: 1024 Budapest, II., Kitaibel Pál u. 1. – T.: 353-500
Kiadásért felel: az OMSZ elnöke – Szerkesztésért felel: a KEI igazgatója

Jelmagyarázat a havi mellékletben

ORSZÁGOS METEOROLÓGIAI SZOLGÁLAT

KÖZPONTI ELŐREJELZŐ INTÉZETE

IDŐJÁRÁSI ESEMÉNYEK NAPTÁRA

CALENDAR OF WEATHER PHENOMENA

1984. január

Az Időjárási Napijelentés havi melléklete

IDŐJÁRÁSI ESEMÉNYEK NAPTÁRA

1984. JANUAR

Dátum - *Date*	Az időjárási jelenség leirása *Description of the weather phenomenon*	Az időjárási esemény előidézője *Carrier of the phenomenon*	Érkező légtömeg *Arriving air-mass*
3.	Erős déli, délnyugati szél	Melegfront belép: 5 órakor W-n kilép: 18 órakor E-n	Mm
4.	Eső, havas eső, egy-két helyen kisebb havazás	Hidegfront belép: 0^{30} órakor NW-n kilép: 11 órakor E-n	Mm
12.	Gyenge havazás az ország nyugati részén	Melegfront belép: 7 órakor SW-n kilép: 17 órakor N-n	Mm
13-14	Gyenge havazás	Melegfront belép: 19 órakor W-n kilép: 14-én 6 órakor E-n	Mm
14-15	Kisebb esők az ország nyugati, gyenge havazás az ország keleti részén	Melegfront belép: 14 órakor W-n kilép: 15-én 3 órakor E-n	Mm
15.	Sokfelé csapadék	Hidegfront belép: 2 órakor NW-n kilép: 14 órakor SE-n	Mm
17-18	Sokfelé havas eső, havazás, eső	Hidegfront belép: 21 órakor NW-n kilép: 18-án 10 órakor E-n	Mm
20-21	Az ország déli részén esők, máshol havazás	Regionális ciklon átvonulása a Kárpát-medencén belép: 9 órakor SW-n kilép: 21-én 2 órakor NE-n	Mm
24-25	Nagy mennyiségü havazás az ország egész területén, erős szél, hófuvás a Dunántulon	Regionális ciklon átvonulása a Kárpát-medencén belép: 9 órakor SW-n kilép: 25-én 9 órakor E-n	Mm
29-30	Havazás az ország egész területén	Regionális ciklon átvonulása a Kárpát-medencén belép: 6 órakor SW-n kilép: 30-án 4 órakor NE-n	Mm

Arktikus szárazföldi és tengeri /Ac és Am/: mérsékeltövi szárazföldi és tengeri /Mc és Mm/: szubtrópusi szárazföldi és tengeri /Tc és Tm/: helyi vagy lokális /H/.

CALENDAR OF WEATHER PHENOMENA

JANUARY 1984.

Az időjárási esemény Budapest-i jellemzői - *Characteristics of the phenomenon over Budapest*						
Időpont - *point of time*	Hőmérsékletváltozás (fok/idő) *Temperature-shift (degree/period)*	Légnedvességváltozás (%/idő) *Humidity-shift (%/period)*	Szélirányváltozás *Wind-direction shift*	Maximális széllökés (m/s) és időpontja *Maximum gust (m/s) and its time*	Csapadék mennyisége (mm) és alakja *Amount and form of precipitation*	Megjegyzés - *Remarks*
14^{00}	$+3^{\circ}$/1 óra	-5/5 perc	⊞	15,8 SW 18^{35}	-	⊞ elmosódott
1^{30}	⊞	+5/10 perc	W - NW	12,0 NW 3^{40}	13,0 ●	⊞ elmosódott
	⊞	⊞	⊞	⊞	ny ✳	budapesti átvonulás elmosódott
						budapesti átvonulás elmosódott
16^{35}	⊞	+5/10 perc	⊞	12,2 S 19^{00}	ny ●	⊞ elmosódott
9^{00}	⊞	-25/5 perc	SW - N	8,9 NW 12^{28}	1,0 ●	⊞ elmosódott
23^{55}	$+2^{\circ}$/5 perc	⊞	SW - SE	⊞	6,0 ●✳	⊞ elmosódott
					10,0 ✳	budapesti átvonulás elmosódott
					24,0 ✳	budapesti átvonulás elmosódott
					2,0 ✳	budapesti átvonulás elmosódott

Arctic maritime (Am): Arctic continental (Ac): Polar maritime (Mm): Polar continental (Mc): Tropical maritime (Tm): Tropical continental (Tc): Local air mass (H).

AZ IDŐJÁRÁSI NAPIJELENTÉS TÉRKÉPEIN ÉS TÁBLÁZATÁN ALKALMAZOTT METEOROLÓGIAI JELEK MAGYARÁZATAI:

- ∞ száraz légköri homály
- párás levegő
- köd
- finom, kristályos zuzmara
- durva, szemcsés zuzmara
- harmat
- dér
- szitálás
- eső
- záporeső
- ónos szitálás, vagy ónos eső
- jégeső
- havas eső
- havazás /hótérképen hófoltok/
- hózápor
- villámlás
- zivatar
- zivatar jégesővel
- porvihar
- hófuvás talajon
- hófuvás magasban is

ny csapadéknyom /0,4 vagy ennél kisebb mennyiségü eső vagy hó/

l vagy *lep.* hólepel /0,5 cm-nél vékonyabb hóréteg/

b hóbucka /egyenetlen vastagságu összefüggő hóréteg/

AZ ÁLLOMÁS HELYÉN LÉVŐ KARIKÁK JELENTÉSEI:

○ felhőtlen ég, ◔ derült ég, ◑ közepesen felhős ég, ● borult ég

2,5 m/s, gyenge — 5 m/s, mérsékelt — 10 m/s, élénk — 15 m/s, erős — 20 m/s viharos

25 m/s, vagy annál erősebb szél /orkán/

a szél abból az irányból fúj, amerre a szélzászló rúdja mutat.

" A " alacsony nyomásu légköri képződmény /ciklon/.

" M " magas nyomásu légköri képződmény /anticiklon/.

Az egyenlő légnyomásu helyeket összekötő folytonos vonalak az *izobárok*, ezek végén lévő szám a nyomásértéket jelöli mbar-ban.

hideg front, okluziós front

meleg front, stacionér front /nem mozog/

A frontok abban az irányban mozognak, amerre a fogak mutatnak.

IDŐJÁRÁSI NAPIJELENTÉS

ЕЖЕДНЕВНЫЙ МЕТЕОРОЛОГИЧЕСКИЙ БЮЛЛЕТЕНЬ · DAILY WEATHER REPORT
BULLETIN QUOTIDIEN DE TEMPS · TÄGLICHER WETTERBERICHT

97. évfolyam 055. szám. + Budapest + 1984. február 24. péntek

Az időjárási helyzet és a várható időjárás:

Kelet-Északkelet-Európában még mindig magas nyomású légköri képződmény található. Ennek a területén általában kevés a felhő, néhány gyenge havazástól eltekintve száraz, téli az idő. Középpontjával a Földközi-tenger nyugati medencéje fölött ciklon örvénylik. Áramlási rendszerében dél, délnyugat felől Olaszországon át különböző nedvességtartalmú és hőmérsékletü léghullámok érkeznek szárazföldünk belseje felé. Hatásukra Dél- és Közép-Európában jobbára erősen felhős az ég. Többfelé hull csapadék, a Balkán-félszigetről és Olaszországból zivatart is jelentenek.

Hazánkban csütörtökön a keleti, északkeleti megyékben 2, 6 órán át sütött a nap. Az ország többi részén borult maradt az ég. Napközben elsősorban a Dunántúlon esett az eső, hó. A késő esti óráktól a csapadéktevékenység az ország más részeire is átterjedt. A lehullott csapadék mennyisége a Dunántúl nagyobb részén elérte a 10, 15, helyenként a 20, 25, néhány helyen a 30, 33 mm-t is. Az ország más részén általában csapadéknyom és 11 mm között váltakozott a csapadékmennyiség. A hőmérséklet napközben a borult, csapadékos helyeken csak -1, +3, máshol 4, 8 fokig emelkedett. Péntek hajnalra -2, +3 fokig hült le a levegő. A kora reggeli órákban szórványosan köd képződött. Ma délelőtt nyugaton és délen helyenként felszakadozott a felhőzet, máshol túlnyomóan borult, párás idő volt. Keleten, északkeleten szórványosan esett az eső. A hőmérséklet 11 órakor az ország területén 0, és 8 fok között váltakozott.

Ma 12 órakor Budapesten a hőmérséklet 3 fok, a tengerszintre átszámitott légnyomás 1024 mbar, erősen emelkedik.

Várható időjárás szombat estig:

Lassanként országszerte felszakadozik a felhőzet, átmenetileg sokfelé köd képződik, szórványos, gyöngén szitáló eső várható.
Holnap nyugaton, délnyugaton ismét erősen megnövekszik a felhőzet és ott újabb eső valószinü.
A déli szél megélénkül, később időnként erős lesz.
Várható legalacsonyabb éjszakai hőmérséklet: -1, +4 fok között,
legmagasabb nappali hőmérséklet szombaton: általában 5, 9 fok között, nyugaton, délnyugaton 5 fok közelében várható.

Török Dénes s.k.

A hőmérséklet napi középértéke és eltérése a 100 évi átlagtól /Budapest belterületén/:

1984. II. 23.	2,3°C	+0,4°C

1871 óta ezen a napon Budapesten előfordult

legmagasabb hőmérséklet:	18,0°C /1903/,
legalacsonyabb hőmérséklet:	-12,8°C /1901/.

84.089.

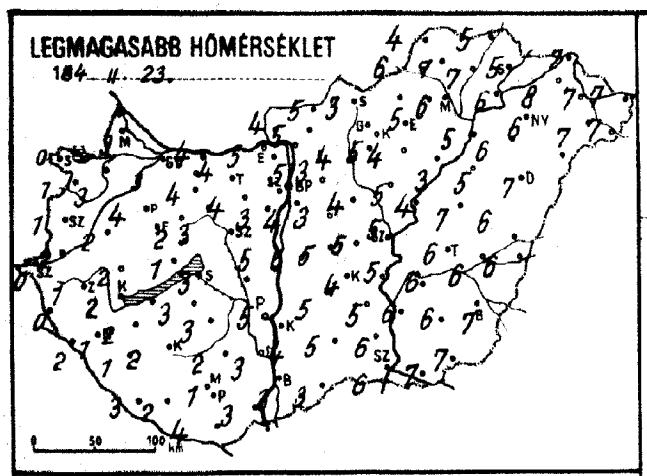
LEGMAGASABB HŐMÉRSÉKLET
1984. II. 23.

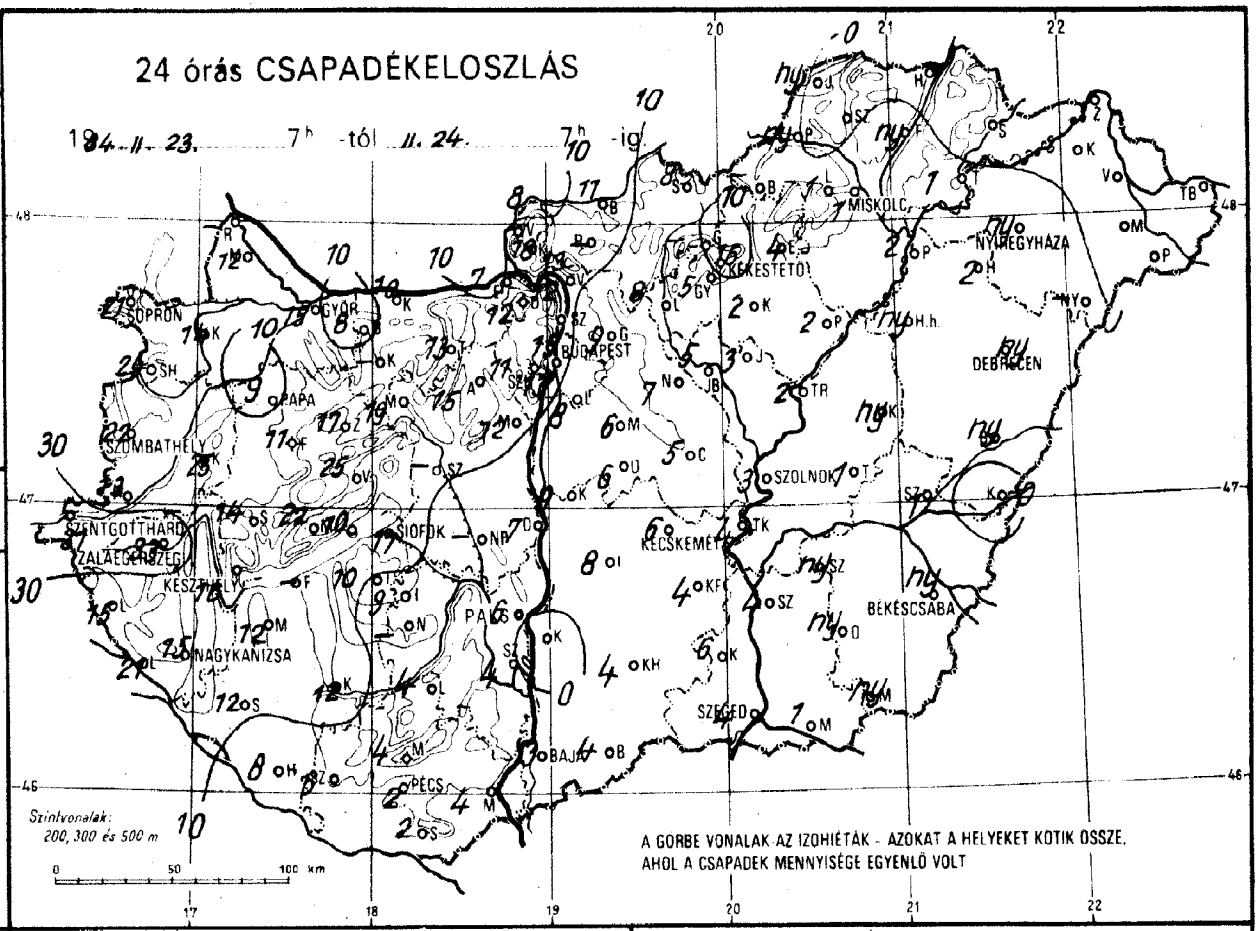
24 órás CSAPADÉKELOSZLÁS
1984. II. 23. 7h -tól II. 24. 7h -ig
SOPRON
GYŐR
BUDAPEST
MISKOLC
NYÍREGYHÁZA
KEKESTETŐ
DEBRECEN
PAPA
SZOMBATHELY
SZOLNOK
SZENTGOTTHÁRD
ZALAEGERSZEG
KESZTHELY
SIÓFOK
KECSKEMÉT
BÉKÉSCSABA
NAGYKANIZSA
PÁCS
SZEGED
BAJA
PÉCS
Szintvonalak: 200, 300 és 500 m
A GÖRBE VONALAK AZ IZOHIÉTÁK - AZOKAT A HELYEKET KÖTIK ÖSSZE, AHOL A CSAPADÉK MENNYISÉGE EGYENLŐ VOLT

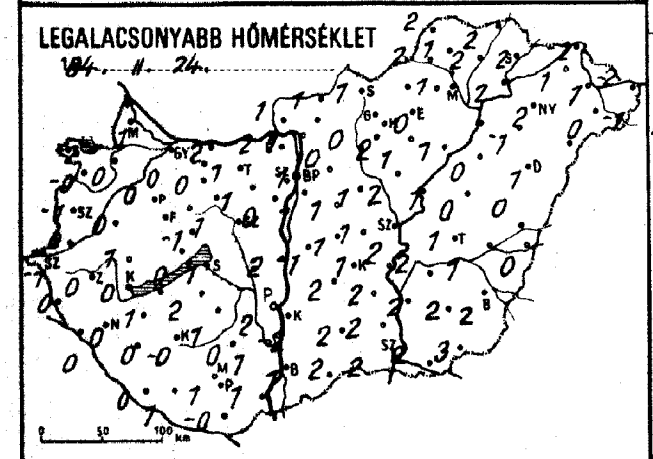
LEGALACSONYABB HŐMÉRSÉKLET
1984. II. 24.

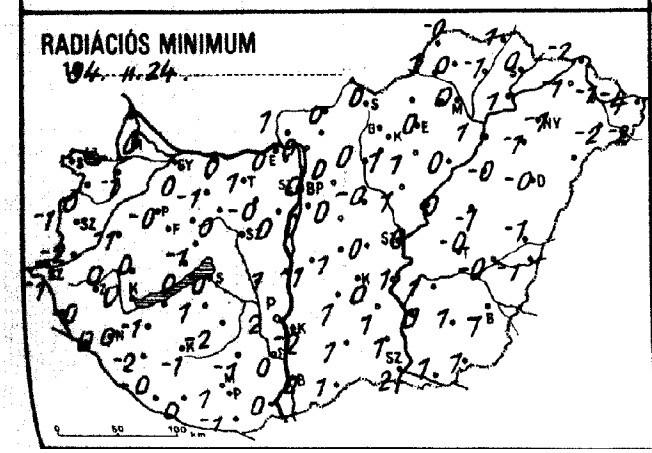
RADIÁCIÓS MINIMUM
1984. II. 24.

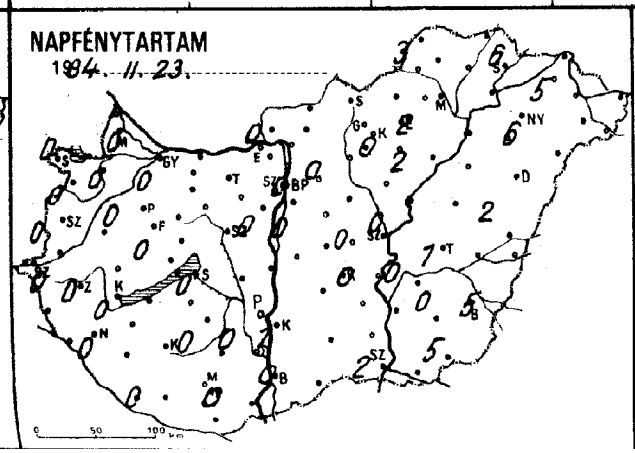
NAPFÉNYTARTAM
1984. II. 23.

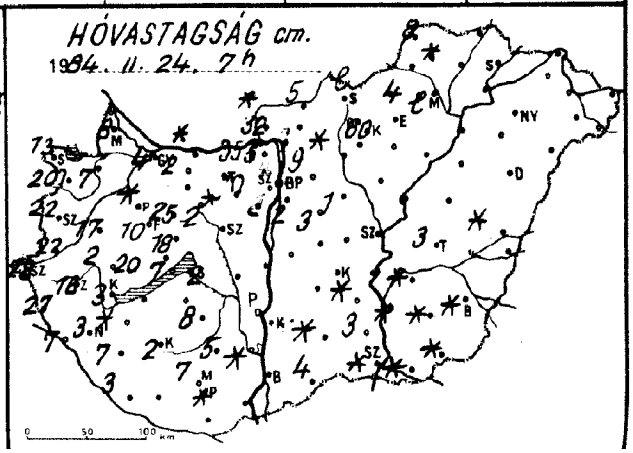
HÓVASTAGSÁG cm.
1984. II. 24. 7h

84. II. 24 07 h-ig az utolsó 24 óra adatai						Előző nap napos órái
állomás	csapadék (mm)	Hó cm	max. hőmérséklet	min. hőmérséklet	rad. min.	
Győr	15 ⁂• =	4	3	0	0	0
Kapuvár	14 ⁂ =	7	3	0	−1	0
Mosonmagyaróvár	12 ⁂	8	3	1	0	0
Rajka	–		–	–	–	
Sopron	21 ⁂•≡	13	0	−2	–	0
Sopronhorpács	24 ⁂ =	20	1	−0	−0	0
Kőld-	25 ⁂	17	2	−0	−1	
Körmend	13 ⁂	22	2	0	−2	
Szentgotthárd	31 ⁂≡	28	0	−1	−1	0
Szombathely	22 ⁂ =	22	1	−1	−1	0
Lenti	15 ⁂ =	27	0	0	−0	
Letenye	21 ⁂•	7	2	0	0	
Nagykanizsa	15 ⁂ =	3	1	0	0	0
Zalaegerszeg	33 ⁂.≡	16	1	0	0	0
Farkasgyepű	11 ⁂	10	2	−0	−1	
Keszthely	16 ⁂=	3	2	0	0	0
Mencshely	22 ⁂	20	1	0	−2	0
Pápa	9 ⁂.≡	folt	4	0	−0	0
Sümeg	14 ⁂.=	2	2	1	0	
Tihany	10 ⁂ =	7	1	0	0	
Veszprém	25 ⁂≡	18	2	−1	−1	
Zirc	17 ⁂≡	25	1	−0	−0	
Fonyód	–		–	–	–	
Homokszt. György	8 ⁂≡	3	3	0	−0	0
Kaposvár	12 ⁂•	2	2	−0	−1	
Marcali	12 ⁂.=	folt	2	1	−1	
Siófok	17 =	2	3	1	0	0
Somogyszob	12 ⁂•	7	1	0	−2	
Tab	10 =	–	3	2	1	
Bábolna	8 ⁂	2	3	1	0	
Esztergom	7 =		5	2	0	
Kisbér	– =		4	0	−1	
Komárom	10 ⁂.=	folt	4	2	0	
Tatabánya	13		4	1	1	
Alcsútdoboz	15 ⁂.≡	folt	4	1	−0	
Dunaújváros	7		5	2	1	
Martonvásár	12 ⁂•		3	0	0	0
Mór	19 ⁂•	2	3	1	0	
Nagyhörcsökp.	–		–	–	–	
Szabadbattyán	–		–	–	–	
Jegszemcse	9 =	8	3	1	−2	0
Jengyel	4 =	5	2	0	−1	
Paks	6 =		5	2	2	0
Szekszárd	4 =	folt	3	1	0	
Árpádtető	4 ⁂≡	7	−0	−0	−1	
Mohács	4 =		3	1	0	
Pécs	2 =	folt	1	1	1	0
Miklós	2 =		4	−0	−1	
Szigetvár	6 ⁂.≡		2	1	0	
Udaörs	13 ⁂.=	2	4	0	−0	
P. Lőrinc	8 ⁂=	2	4	1	0	0
F. Met. Int.	15 ⁂•	4	5	1	0	0
P. Szab. hegy	11 ⁂	10	−0	−2	−2	
Jegléd	5 =		5	1	0	0
Jobogókő	12	35	−2	−2	−4	
Ödöllő	9 ⁂=	9	3	0	0	0
Királyrét	18 ⁂•	32	3	0	−3	
Jonor	6 ⁂•	3	3	1	0	
Nagykáta	7 ⁂.=	1	4	1	−0	
Szentendre	12 ⁂.	5	4	1	−0	

84. II. 24 07 h-ig az utolsó 24 óra adatai						Előző nap napos órái
állomás	csapadék (mm)	Hó cm	max. hőmérséklet	min. hőmérséklet	rad. min.	
Vác	13 ⁂=	3	5	1	0	
Vámosmikola	8	folt	4	1	1	0
Baja	3 =		3	1	0	0
Bácsalmás	4	4	3	2	1	
Izsák	8 =		5	2	1	
Kalocsa	.		4	−2	−2	1
Kecskemét	6 =		4	1	0	0
Kiskunfélegyháza	4	folt	5	2	1	
Kiskunhalas	4 =	folt	5	2	1	
Kunszentmiklós	9 =		6	−1	−1	
Tiszakécske	4		5	2	1	
Balassagyarmat	11 ⁂•=	5	5	1	0	
Romhány	–		–	–	–	
Salgótarján	8 ⁂.	lep.	3	1	0	
Eger	4 ≡		5	0	0	2
Galyatető	–	–	–	–	–	
Gyöngyös	5 ⁂		5	2	1	
Kékestető	16 ⁂≡	60	−2	−4	−7	0
Kompolt	2		4	1	1	2
Lőrinci	8 ⁂.=	folt	4	0	0	
Poroszló	2		3	1	0	
Jászapáti	3 ⁂•		5	2	1	
Jászberény	5 ⁂•=		5	1	−0	
Karcag	ny =		7	−0	−1	
Szolnok	3 =		5	1	0	0
Tiszaroff	2 =		4	1	0	
Túrkeve	1 =	3	6	1	−0	1
Kistelek	6 ⁂ =	3	6	2	1	
Makó	1	folt	7	2	1	
Szeged	4 ⊔	folt	6	2	2	2
Szentes	4	folt	6	2	0	
Borsodnádasd	–		–	–	–	
Füged	ny ⁂ =		7	2	−1	
Hidasnémeti	. =		5	2	1	
Jósvafő	ny ⁂ =	8	4	2	−0	3
Lillafüred	1 ⁂ ≡	4	4	1	−1	
Miskolc	1 ⁂ =	lep.	6	1	0	–
Putnok	ny ⁂ ≡		6	2	1	
Sárospatak	.		5	2	0	6
Szendrőlád	. =	folt	7	1	0	
Tokaj	1 =		6	2	1	
Kisvárda	.		8	1	−1	5
Mátészalka	.		7	0	−2	
Nyíregyháza	ny =		6	2	−1	6
Nyírlugos	–		–	–	–	
Pátyod	.		7	−1	−2	
Tiszabecs	. ⊔		7	−2	−4	
Vásárosnamény	. =		7	1	−1	
Záhony	.		7	−2	−2	
Berettyóújfalu	ny	folt	6	0	−1	
Debrecen	ny		7	1	−0	2
Hajdúdorog	2		6	−1	−1	
Hortobágy	ny =		5	0	−0	
Körösszakál	.		6	0	−1	
Polgár	2		5	1	1	
Békéscsaba	ny =	folt	7	2	1	5
Mezőhegyes	ny •	folt	7	3	1	5
Orosháza	ny	folt	6	2	1	0
Szarvas	ny ⊔	folt	6	2	1	0
Szeghalom	1 =		6	1	−0	

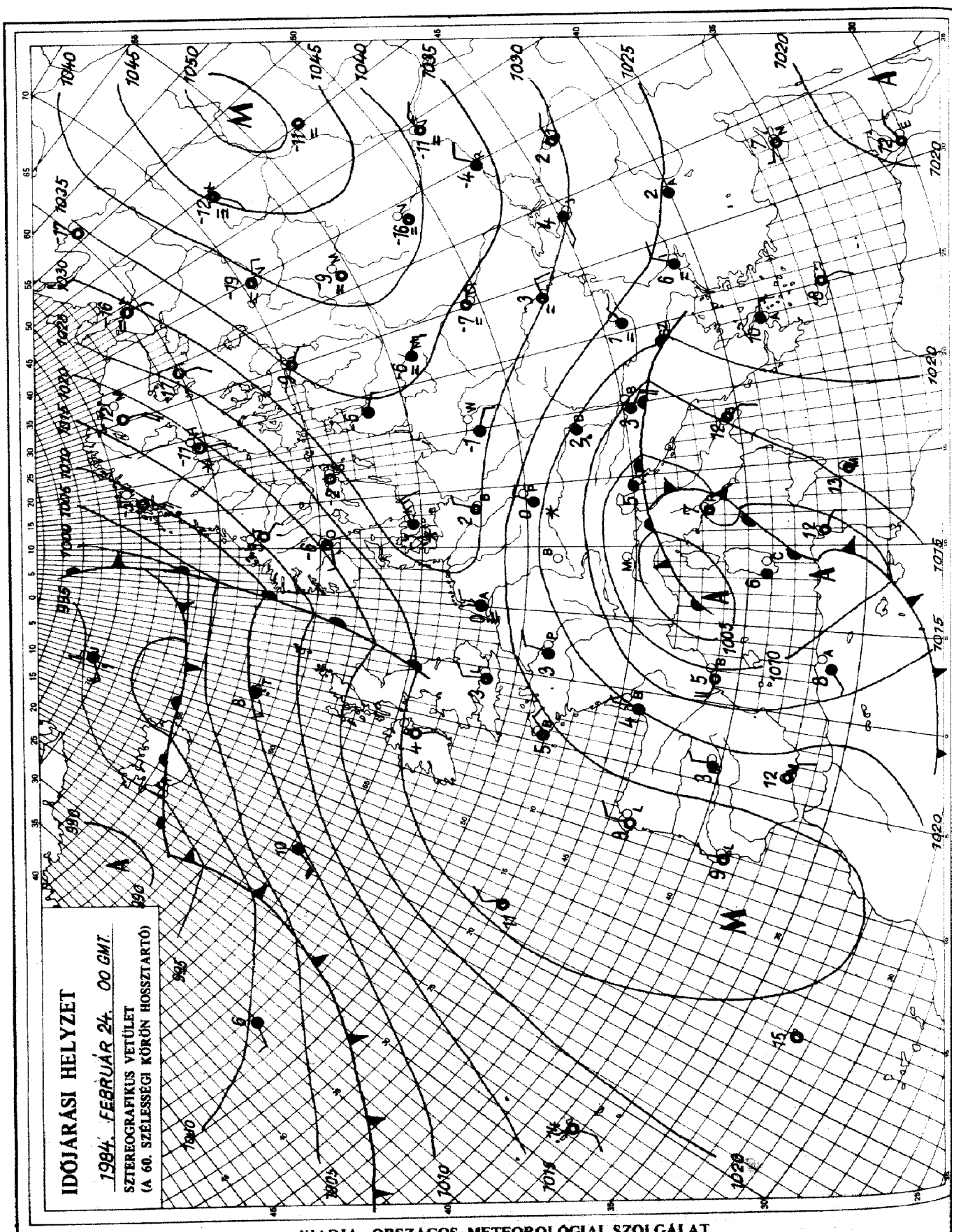

KIADJA: ORSZÁGOS METEOROLÓGIAI SZOLGÁLAT
Készíti: Központi Előrejelző Intézet Analízis- és Rövidtávú Prognózis Központja – T.: 273-018
Megjelenik naponként
Évi előfizetési díja: 1760,- Ft. – Megrendelhető: 1024 Budapest, II., Kitaibel Pál u. 1. – T.: 353-500
Kiadásért felel: az OMSZ elnöke – Szerkesztésért felel: a KEI igazgatója

Jelmagyarázat a havi mellékletben

IDŐJÁRÁSI NAPIJELENTÉS

ЕЖЕДНЕВНЫЙ МЕТЕОРОЛОГИЧЕСКИЙ БЮЛЛЕТЕНЬ · DAILY WEATHER REPORT
BULLETIN QUOTIDIEN DE TEMPS · TÄGLICHER WETTERBERICHT

97. évfolyam 056. szám. + Budapest + 1984. február 25. szombat

Az időjárási helyzet és a várható időjárás:

A Közép, és Dél-Európa időjárását döntően meghatározó légörvény középpontja ma reggel Korzika térségében volt. Az egyre nagyobb kiterjedésü, nagy nedvességtartalmú légörvény lassan-lassan észak felé tart. A keleti, délkeleti oldalán áramló meleg levegőben egyre újabb felhősávok képződnek és haladnak Közép-Európa felé. Az örvény hideg levegője mára elárasztotta az Appennini-félsziget nagy részét, hatására heves záporok, zivatarok alakultak ki. Kontinensünk déli részén tehát egyre tavasziasabb az idő. Kontinensünk északi és keleti vidékein folytatódik a tél, hideg az idő, sokfelé esik a hó.

Pénteken csupán az Alföld déli harmadán, illetve az északnyugati országrészben sütött ki a nap, másutt borult idő volt, országszerte hullott csapadék, főként eső, néhol hó, mennyisége sehol sem haladta meg az 5 mm-t. A hőmérséklet csúcsértéke nyugaton 0, +4 fok között, másutt általában 3, 8 fok között, az átmenetileg napos Dél-Alföldön 8, 10 fok között alakult. Szombat hajnalra -1, +4 fok közé hült le a levegő. Délelőtt túlnyomóan borult idő volt, sokfelé esett, gyengén szemerkélt az eső. A hőmérséklet 11 órakor 1 és 7 fok között váltakozott.

Ma 12 órakor Budapesten a hőmérséklet 6 fok, a tengerszintre átszámitott légnyomás 1025 mbar, gyengén süllyed.

Várható időjárás vasárnap estig:

Szombaton átmenetileg sokfelé felszakadozik a felhőzet, főként nyugaton várható eső.
Vasárnapra ismét borult idő várható, eleinte délnyugaton, majd másutt is lesz eső, zápor, néhány helyen zivatar is kialakulhat.
A délkeleti szél sok helyen élénk, időnként erős lesz.
Várható legalacsonyabb éjszakai hőmérséklet: 0, +5,
legmagasabb nappali hőmérséklet vasárnap: 5, 10 fok között.

H. Bóna Márta s.k.

A hőmérséklet napi középértéke és eltérése a 100 évi átlagtól /Budapest belterületén/:

1984. II. 24.	3,6°C	+1,6°C

1871 óta ezen a napon Budapesten előfordult

legmagasabb hőmérséklet:	13,8°C /1914/,
legalacsonyabb hőmérséklet:	-11,0°C /1940/.

84.090.

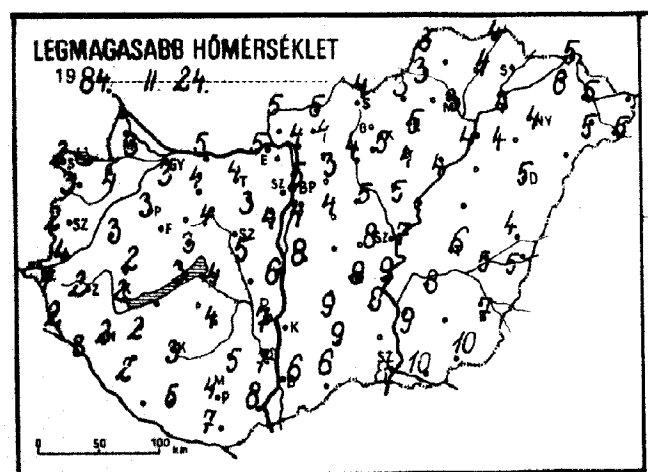
LEGMAGASABB HŐMÉRSÉKLET
1984. II. 24.

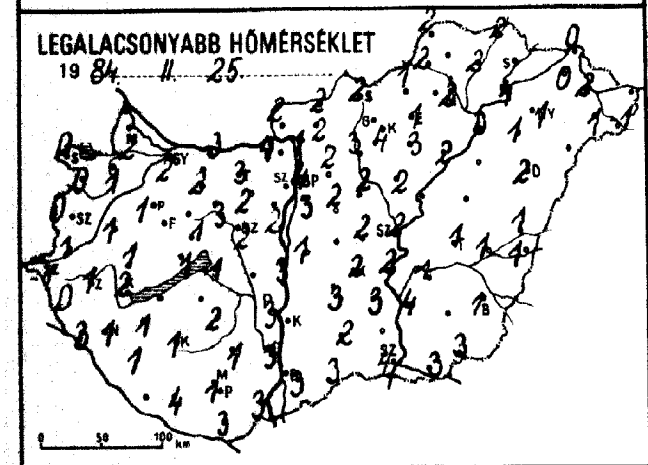
LEGALACSONYABB HŐMÉRSÉKLET
1984. II. 25.

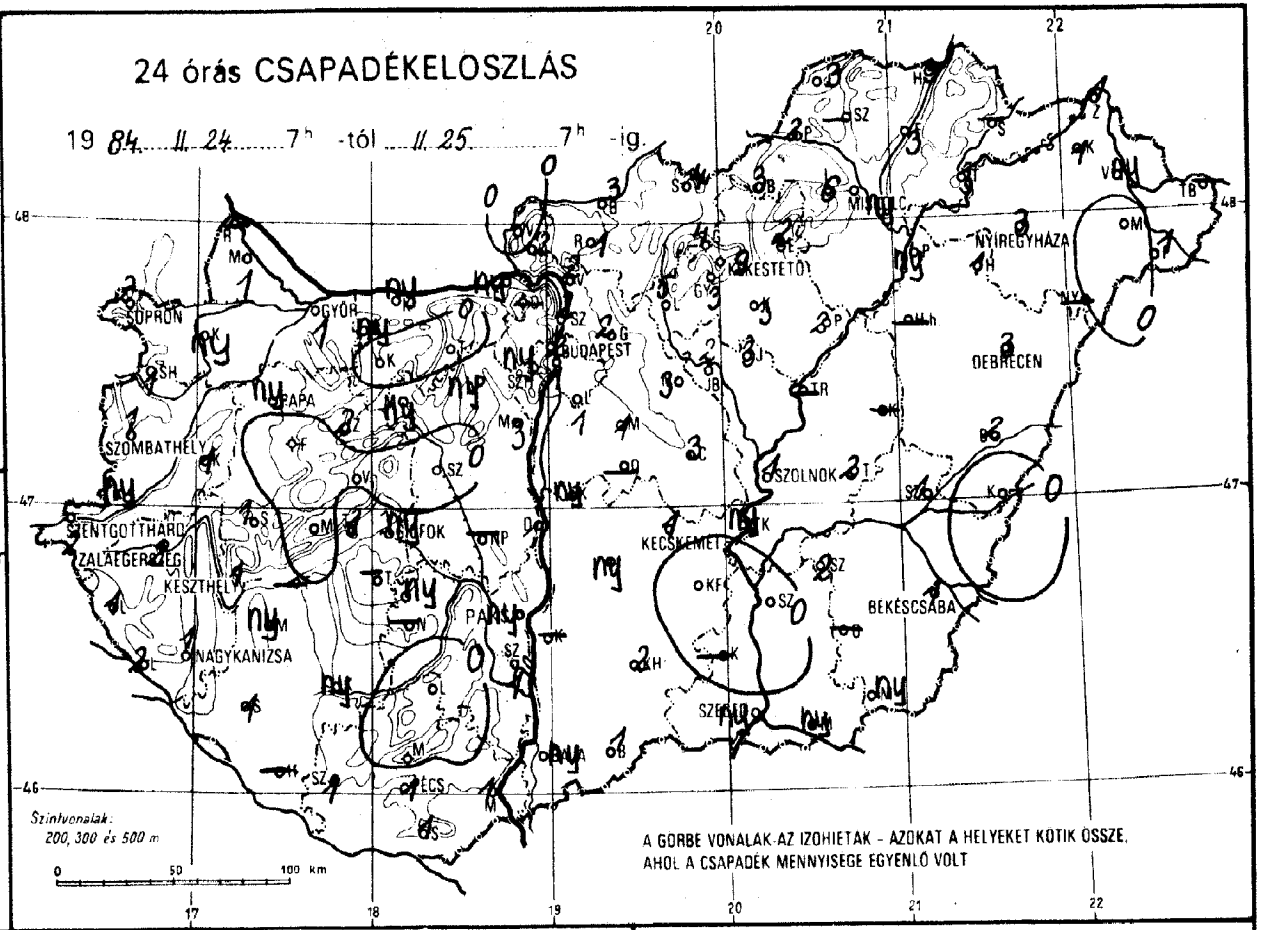
24 órás CSAPADÉKELOSZLÁS
1984. II. 24. 7h -tól II. 25. 7h -ig.
SOPRON
GYŐR
BUDAPEST
NYÍREGYHÁZA
KÉKESTETŐ
DEBRECEN
SZOMBATHELY
SZOLNOK
SZENTGOTTHÁRD
ZALAEGERSZEG
KESZTHELY
KECSKEMÉT
BÉKÉSCSABA
NAGYKANIZSA
SZEGED
PÉCS
Szintvonalak: 200, 300 és 500 m
A GÖRBE VONALAK AZ IZOHIETÁK - AZOKAT A HELYEKET KÖTIK ÖSSZE, AHOL A CSAPADÉK MENNYISÉGE EGYENLŐ VOLT

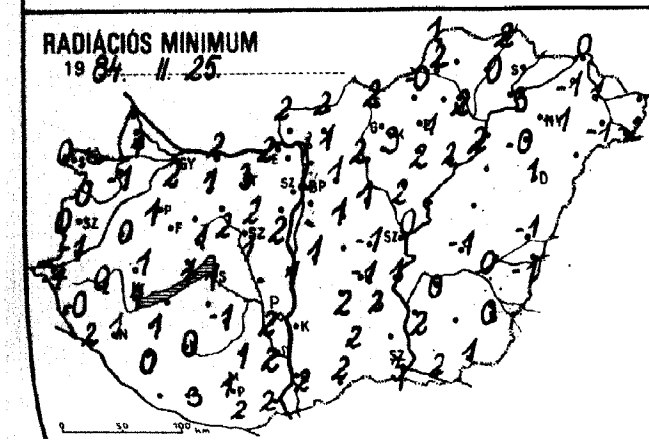
RADIÁCIÓS MINIMUM
1984. II. 25.

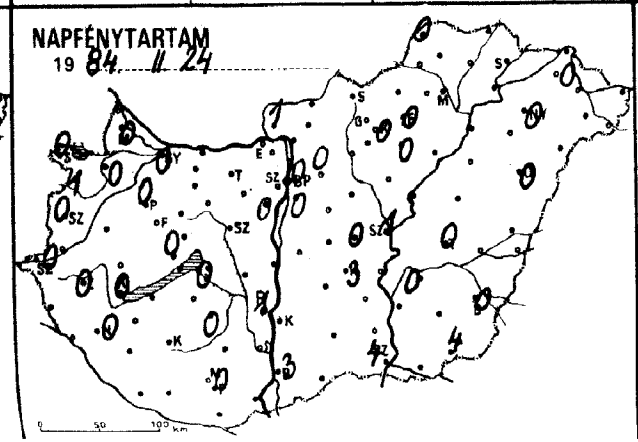
NAPFÉNYTARTAM
1984. II. 24

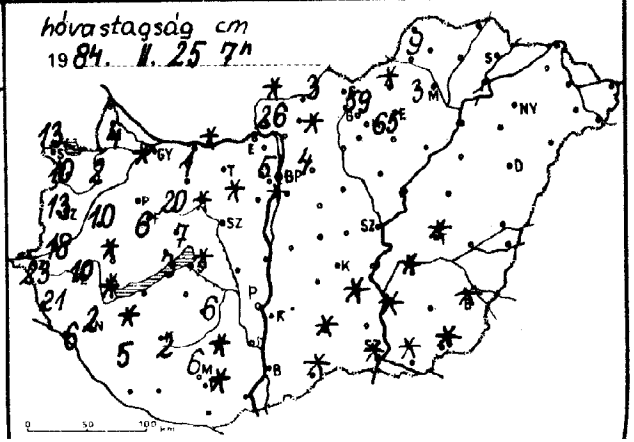
hóvastagság cm
1984. II. 25 7h

84.II.25 07 h-ig az utolsó 24 óra adatai						Előző nap napos órái
állomás	csapadék (mm)	Hó cm	max. hőmérséklet	min. hőmérséklet	rad. min.	
Győr	1 ≡	folt	3	2	2	0
Kapuvár	ny ● =	2	4	1	-1	0
Mosonmagyaróvár	1	4	3	2	1	0
Rajka	–		–	–	–	
Sopron	2 ✱≡	13	2	0	0	0
Sopronhorpács	1 ≡	10	3	0	0	1
Kőld-	1	10	3	1	0	
Körmend	ny ●	18	4	1	-1	
Szentgotthárd	2 ≡	23	1	-1	-1	0
Szombathely	1 =	13	2	0	0	0
Lenti	1 =	21	2	0	-0	
Letenye	2 ✱	6	3	3	2	
Nagykanizsa	1 =	2	2	1	1	0
Zalaegerszeg	2 =	10	2	1	0	0
Farkasgyepű	.	6	3	1	1	
Keszthely	1 =	folt	2	2	1	0
Mencshely	. =	12	2	1	0	0
Pápa	ny =		3	1	1	0
Sümeg	1	folt	2	1	1	
Tihany	1 =	3	3	1	1	
Veszprém	. =	7	3	1	1	
Zirc	2 =	20	2	1	1	
Fonyód	–		–	–	–	
Homokszt. György	–		–	–	–	–
Kaposvár	ny	2	3	1	-0	
Marcali	ny ●	folt	2	1	1	
Siófok	ny =	folt	4	1	1	0
Somogyszob	1	5	2	1	0	
Tab	–		–	–	–	
Bábolna	ny ▽	1	3	3	1	
Esztergom	ny =		5	4	2	
Kisbér	. ≡		4	2	1	
Komárom	ny	folt	5	3	2	
Tatabánya	.		4	3	3	
Alcsútdoboz	ny =	folt	3	2	2	
Dunaújváros	1		6	3	1	
Martonvásár	3		4	2	2	0
Mór	ny ≡	folt	4	3	2	
Nagyhörcsökp.	–		–	–	–	
Szabadbattyán	. =		5	2	1	
Tregszemcse	ny =	6	4	2	-1	0
Lengyel	. =	folt	5	1	1	
Paks	ny =		7	3	2	1
Szekszárd	1 =		7	3	2	
Árpádtető	. =	6	5	1	0	
Mohács	1 ●=		8	3	2	
Pécs	1 =	folt	4	1	1	0
Siklós	1 =		7	3	2	
Szigetvár	1 =		5	4	3	
Budaörs	1 ✱ =	folt	4	3	2	
Bp. Lőrinc	1 =		4	3	2	0
Bp. Met. Int.	2		5	4	3	0
Bp. Szab. hegy	ny ✱	5	2	1	0	
Gödöllő	3 =		8	2	-1	0
Dobogókő	–		–	–	–	
Gödöllő	2 ✱=	4	3	2	1	0
Királyrét	2 ✱	26	2	1	-1	
Monor	1		4	2	1	
Nagykáta	3		5	2	1	
Szentendre	2		3	3	2	

84.II.25 07 h-ig az utolsó 24 óra adatai						Előző nap napos órái
állomás	csapadék (mm)	Hó cm	max. hőmérséklet	min. hőmérséklet	rad. min.	
Vác	2 ✱ =		4	1	1	
Vámosmikola	. =	folt	5	2	1	1
Baja	ny =		6	3	2	3
Bácsalmás	1	folt	6	3	2	
Izsák	ny =		9	3	2	
Kalocsa	–		–	–	–	
Kecskemét	1 =		8	2	-1	3
Kiskunfélegyháza	.	folt	8	3	2	
Kiskunhalas	2 =	folt	9	2	2	
Kunszentmiklós	ny =		8	1	1	
Tiszakécske	ny		9	2	1	
Balassagyarmat	3 ✱=	3	5	2	1	
Romhány	1 ≡	folt	4	2	1	
Salgótarján	4 ▽		4	2	2	
Eger	2 ≡		5	1	1	0
Galyatető	4 ✱	59	0	-0	-1	
Gyöngyös	3 ✱		5	4	3	
Kékestető	9 ▽	65	-1	-1	-2	0
Kompolt	3		4	3	2	0
Lőrinci	5 ✱●		4	3	2	
Poroszló	2		4	2	2	
Jászapáti	3 =		5	2	2	
Jászberény	2 =		5	2	2	
Karcag	–		–	–	–	
Szolnok	1 =		7	2	0	1
Tiszaroff	–		–	–	–	
Túrkeve	2 =	folt	6	1	-1	0
Kistelek	–		–	–	–	
Makó	ny	folt	10	3	2	
Szeged	ny	folt	8	4	3	4
Szentes	. ≡	folt	9	4	2	
Borsodnádasd	3 ✱	folt	3	1	-0	
Füged	3 =		4	2	0	
Hidasnémeti	3 =		4	2	2	
Jósvafő	3 ✱≡	9	2	2	1	0
Lillafüred	6 ✱≡	3	6	1	0	
Miskolc	ny =		3	2	2	–
Putnok	2 ✱=		3	2	2	
Sárospatak	–		–	–	–	
Szendrőlád	–		–	–	–	
Tokaj	3	1	4	4	3	
Kisvárda	1 =		6	0	-1	0
Mátészalka	.		5	1	-1	
Nyíregyháza	3 =		4	1	-1	0
Nyírlugos	–		–	–	–	
Pátyod	1		5	-1	-2	
Tiszabecs	–		–	–	–	
Vásárosnamény	ny =		5	2	1	
Záhony	1		5	0	0	
Berettyóújfalu	2		4	1	-1	
Debrecen	3 =		5	2	1	0
Hajdúdorog	1 =		4	1	-0	
Hortobágy	–		–	–	–	
Körösszakál	.		5	1	-1	
Polgár	ny ●		4	3	2	
Békéscsaba	1 ∩	folt	7	1	0	0
Mezőhegyes	ny ●	folt	10	3	1	4
Orosháza	–		–	–	–	
Szarvas	2 =	folt	8	1	0	0
Szeghalom	1 =		5	1	0	

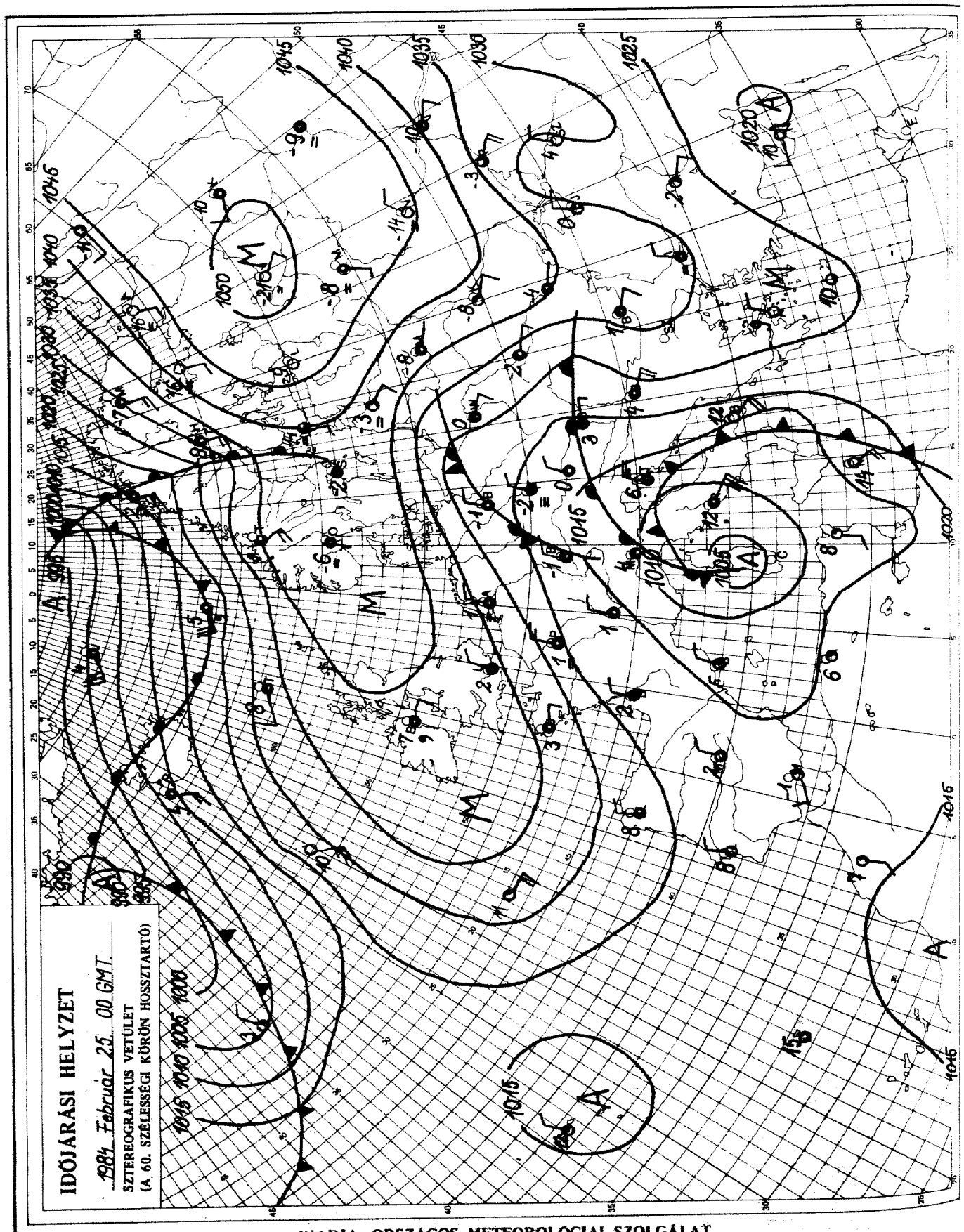

KIADJA: ORSZÁGOS METEOROLOGIAI SZOLGÁLAT
Készíti: Központi Előrejelző Intézet Analízis- és Rövidtávú Prognózis Központja – T.: 273-018
Megjelenik naponként
Évi előfizetési díja: 1760,- Ft. – Megrendelhető: 1024 Budapest, II., Kitaibel Pál u. 1. – T.: 353-500
Kiadásért felel: az OMSZ elnöke – Szerkesztésért felel: a KEI igazgatója

Jelmagyarázat a havi mellékletben

IDŐJÁRÁSI NAPIJELENTÉS

ЕЖЕДНЕВНЫЙ МЕТЕОРОЛОГИЧЕСКИЙ БЮЛЛЕТЕНЬ • DAILY WEATHER REPORT
BULLETIN QUOTIDIEN DE TEMPS • TÄGLICHER WETTERBERICHT

97. évfolyam 057. szám + Budapest + 1984. február 26. vasárnap

Az időjárási helyzet és a várható időjárás:

Napok óta újabb és újabb ciklonok keletkeznek a Földközi-tenger térségében. Ezek hatására enyhe és kevésbé enyhe léghullámok haladnak észak felé. Az enyhe és nedves léghullámok vastag felhőzetet hoznak létre, amiből jelentős csapadék hullik. Ma reggel Olaszországból jelentettek nagy esőzést. Az ott lévő felhőzet rövidesen nálunk is újabb esőt okoz. Mig Közép- és Dél-Európában igen enyhe az idő, addig nyugaton hideg van. Franciaországban és a Britszigeteken ma havazott. Igen hideg és továbbra is csöndes, száraz az idő a Szovjetunió területén.

Szombaton Magyarország nagy részén borult maradt az ég, helyenként azonban fölszakadt a felhőzet. A Dunántúlon és a Duna-Tisza közén sokfelé, az Északi-hegységben helyenként esett az eső, egy-két helyen a hó. A lehullott csapadék mennyisége csapadéknyom és 5 mm között volt. A hőmérséklet csúcsértéke a Dunántúlon 3, 8, másutt 7, 13 fok között alakult. Ma hajnalban -1 és +5 fok között volt a hőmérséklet. Délelőtt csökkent a felhőzet, inkább csak a Dunántúl déli és nyugati részén maradt borult az ég. Sokfelé fújt erős déli szél. A hőmérséklet 11 órakor a Dunántúlon 3, 6 máshol 7, 10 fok között volt.

Ma 12 órakor Budapesten 7 fokot mértek, a tengerszintre átszámitott légnyomás 1024 mbar, alig változik.

Várható időjárás hétfő estig:

Ujabb erős felhősödés és eső várható. Valószinüleg holnap délután már többfelé fölszakad a felhőzet.
Sok helyen lesz erős a délies szél.

A legalacsonyabb éjszakai hőmérséklet: 0, +5
a legmagasabb nappali hőmérséklet hétfőn: általában 4 és 9 fok között várható.

Pálmási Judit s.k.

A hőmérséklet napi középértéke és eltérése a 100 évi átlagtól /Budapest belterületén/:

1984. II. 25.	5,5°C	+3,5°C

1871 óta ezen a napon Budapesten előfordult

legmagasabb hőmérséklet:	15,0°C /1914/,
legalacsonyabb hőmérséklet:	-13,8°C /1888/.

84.091.

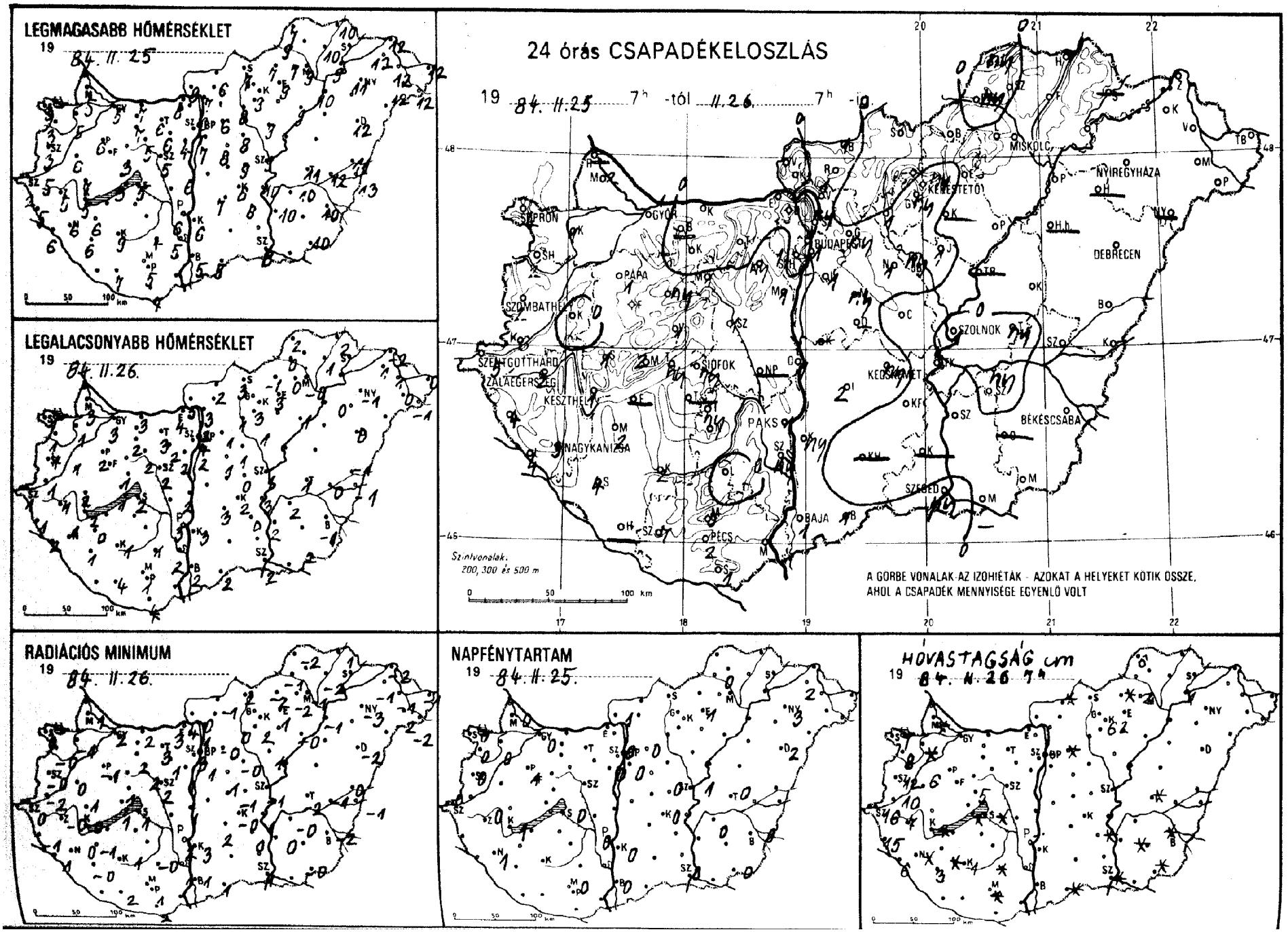
LEGMAGASABB HŐMÉRSÉKLET
19 84. II. 25
LEGALACSONYABB HŐMÉRSÉKLET
19 84. II. 26.
24 órás CSAPADÉKELOSZLÁS
19 84. II. 25 7h -tól II. 26. 7h -ig
SOPRON
GYŐR
PÁPA
SZOMBATHELY
SZENTGOTTHÁRD
ZALAEGERSZEG
KESZTHELY
NAGYKANIZSA
SIÓFOK
PAKS
PÉCS
BAJA
BUDAPEST
KECSKEMÉT
SZEGED
SZOLNOK
MISKOLC
KÉKESTETŐ
NYÍREGYHÁZA
DEBRECEN
BÉKÉSCSABA
Szintvonalak: 200, 300 és 500 m
A GÖRBE VONALAK AZ IZOHIÉTÁK - AZOKAT A HELYEKET KÖTIK ÖSSZE, AHOL A CSAPADÉK MENNYISÉGE EGYENLŐ VOLT
RADIÁCIÓS MINIMUM
19 84. II. 26.
NAPFÉNYTARTAM
19 84. II. 25.
HÓVASTAGSÁG cm
19 84. II. 26 7h

84.II.26.

19 _____ 07 h-ig az utolsó 24 óra adatai						Előző nap napos órái
állomás	csapadék (mm)	Hó cm	max. hőmérséklet	min. hőmérséklet	rad. min.	
Győr	1 =		5	3	2	0
Kapuvár	1 ⚲ ≈	folt	5	1	-1	0
Mosonmagyaróvár	2	folt	5	3	1	0
Rajka	–		–	–	–	
Sopron	4 ✱ ≡	7	3	1	0	0
Sopronhorpács	2 =	8	3	1	-0	0
Káld	•	6	6	1	0	
Körmend	6	10	5	1	-2	
Szentgotthárd	5 ✱ ≡	16	2	1	0	
Szombathely	2 ≈	12	3	1	-0	0
Lenti	4 ≡	15	5	1	-1	
Letenye	4	6	6	2	1	
Nagykanizsa	3 =	folt	6	1	0	1
Zalaegerszeg	2 =	7	5	1	-0	0
Farkasgyepű	–		–	–	–	
Keszthely	1	folt	5	2	0	1
Mencshely	2 ≈	4	3	0	0	0
Pápa	1 =		6	2	-1	
Sümeg	1		7	2	1	
Tihany	ny ≈	folt	3	1	1	
Veszprém	1	5	3	1	1	
Zirc	ny =	12	2	0	0	
Tonyód	–		–	–	–	
Homokszt. György	–		–	–	–	–
Kaposvár	2	1	9	1	1	
Marcali	2	folt	6	0	-1	
Siófok	ny =	folt	5	2	1	0
Somogyszob	4	3	6	1	-0	
Tab	–		–	–	–	
Bábolna	–		–	–	–	
Esztergom	• =		8	4	3	
Kisbér	∘		7	2	2	
Komárom	•		7	3	2	
Tatabánya	•		7	3	3	
Alcsútdoboz	ny		6	2	1	
Dunaújváros	1 ⸲		6	2	1	
Martonvásár	1		4	2	1	
Mór	1 ≡		5	2	2	
Nagyhörcsökp.	–		–	–	–	
Szabadbattyán	1 ✱ ⚲ ∨		5	2	2	
Tegszemcse	ny	4	5	2	1	0
Lengyel	• =	folt	4	1	-0	
Paks	1		6	3	2	0
Szekszárd	ny ≈		5	2	1	
Árpádtető	5 ≈	folt	3	0	-1	
Mohács	–		–	–	–	
Pécs	2 ≈	folt	5	1	1	0
Siklós	1 ≈		7	4	2	
Szigetvár	7 ≈		7	4	2	
Budaörs	1 ≈	folt	7	3	1	
Bp. Lőrinc	1		7	2	1	0
Bp. Met. Int.	1		7	4	3	0
Bp. Szab. hegy	•	4	3	1	-0	
Cegléd	• =		9	0	-1	0
Dobogókő	–		–	–	–	
Gödöllő	ny ≈	folt	6	1	-0	0
Királyrét	–		–	–	–	
Monor	ny		8	1	1	
Nagykáta	1		8	1	-0	
Szentendre	ny		6	2	1	

84.II.26.

19 _____ 07 h-ig az utolsó 24 óra adatai						Előző nap napos órái
állomás	csapadék (mm)	Hó cm	max. hőmérséklet	min. hőmérséklet	rad. min.	
Vác	1 =		7	3	0	
Vámosmikola	•		8	5	4	1
Baja	1		5	2	1	0
Bácsalmás	1	folt	5	2	1	
Izsák	2		7	3	2	
Kalocsa	ny ⸲		6	3	3	0
Kecskemét	ny =		8	2	-0	0
Kiskunfélegyháza	•	folt	8	0	0	
Kiskunhalas	–		–	–	–	
Kunszentmiklós	–		–	–	–	
Tiszakécske	∘		10	3	1	
Balassagyarmat	1 =	folt	6	2	-1	
Romhány	–		–	–	–	
Salgótarján	•		7	3	2	
Eger	• =		9	3	1	1
Galyatető	–		–	–	–	
Gyöngyös	ny		9	3	2	
Kékestető	ny ✱ ≡	62	1	-1	-3	0
Kompolt	ny ⸲		8	2	1	0
Lőrinci	1 =		8	1	0	
Poroszló	∘		9	1	-0	
Jászapáti	1		9	1	1	
Jászberény	ny =		9	1	0	
Karcag	–		–	–	–	
Szolnok	1 ⊔		9	1	-1	1
Tiszaroff	–		–	–	–	
Túrkeve	ny ⊔	folt	11	1	-2	0
Kistelek	–		–	–	–	
Makó	–		–	–	–	
Szeged	ny	folt	8	2	1	0
Szentes	•	folt	10	2	0	
Borsodnádasd	• ≡	folt	7	-1	-2	
Füzöd	∘		10	1	-2	
Hidasnémeti	•		10	2	1	
Jósvafő	ny ⸲ =	6	7	2	-2	0
Lillafüred	• ≡	2	7	0	-2	
Miskolc	• =		9	-0	-1	
Putnok	ny ⸲ =		9	0	-1	
Sárospatak	–		–	–	–	–
Szendrőlád	–		–	–	–	
Tokaj	•	1	9	4	3	
Kisvárda	• ≈		12	1	-1	2
Mátészalka	• ⊔		12	0	-2	
Nyíregyháza	• ⊔		11	-1	-3	3
Nyírlugos	–		–	–	–	
Pátyod	• ⊔		12	-1	-2	
Tiszabecs	∘ ⊔		12	0	-1	
Vásárosnamény	•		12	1	-1	
Záhony	• ⊔		12	-2	-2	
Berettyóújfalu	∘		11	-1	0	
Debrecen	• ≈		12	0	-2	2
Hajdúdorog	–		–	–	–	
Hortobágy	–		–	–	–	
Körösszakál	• ⊔		13	-1	-1	
Polgár	• ≈		10	0	-1	
Békéscsaba	• ⊔	folt	10	-1	-2	0
Mezőhegyes	•	folt	10	2	-0	0
Orosháza	–		–	–	–	–
Szarvas	ny ≈		10	2	-0	0
Szeghalom	•		12	0	-1	

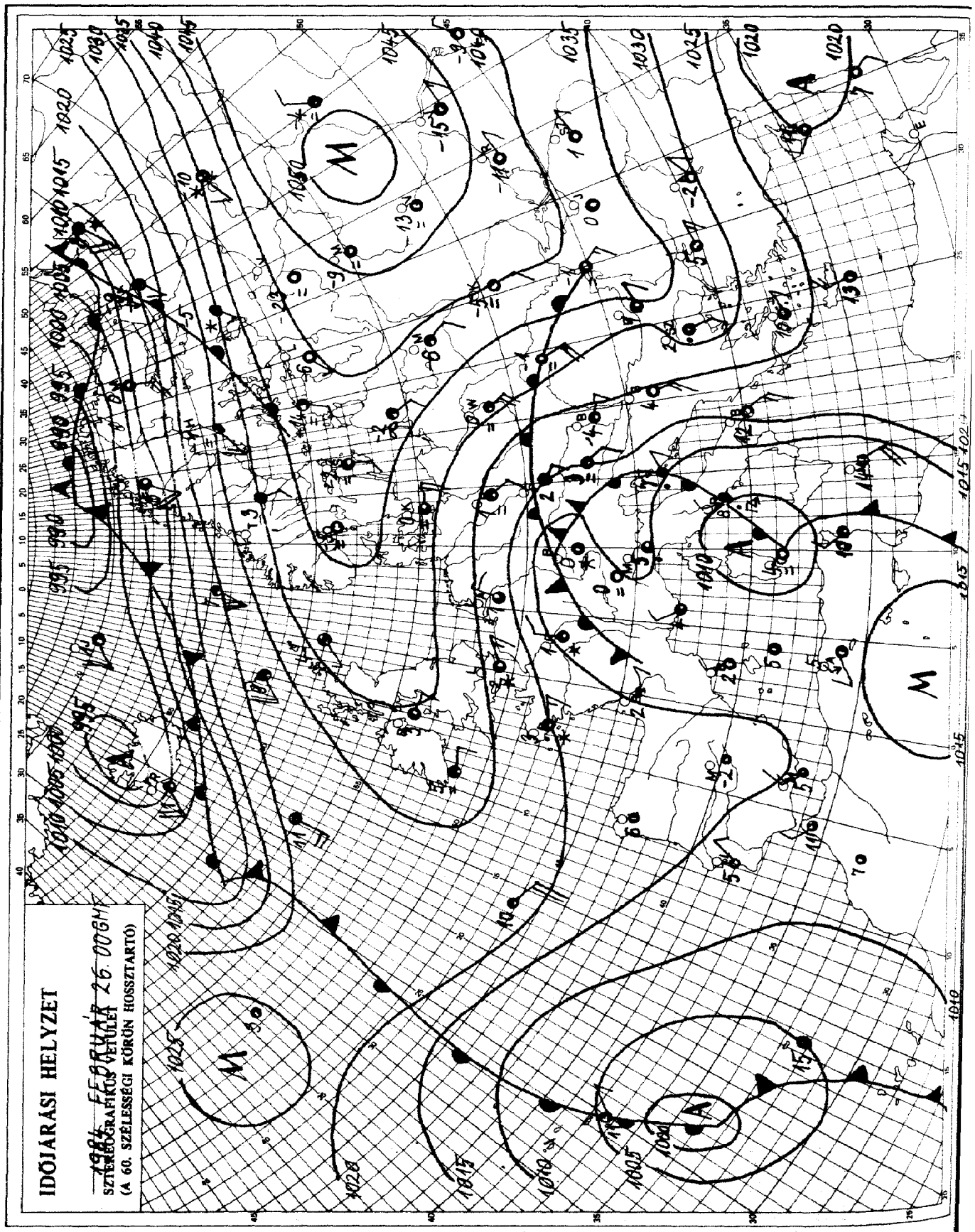

KIADJA: ORSZÁGOS METEOROLÓGIAI SZOLGÁLAT
Készíti: Központi Előrejelző Intézet Analízis- és Rövidtávú Prognózis Központja – T.: 273-018
Megjelenik naponként
Évi előfizetési díja: 1760,- Ft. – Megrendelhető: 1024 Budapest, II., Kitaibel Pál u. 1. – T.: 353-500
Kiadásért felel: az OMSZ elnöke – Szerkesztésért felel: a KEI igazgatója

Jelmagyarázat a havi mellékletben

IDŐJÁRÁSI NAPIJELENTÉS

ЕЖЕДНЕВНЫЙ МЕТЕОРОЛОГИЧЕСКИЙ БЮЛЛЕТЕНЬ · DAILY WEATHER REPORT
BULLETIN QUOTIDIEN DE TEMPS · TÄGLICHER WETTERBERICHT

97. évfolyam 058. szám + Budapest + 1984. február 27. hétfő

Az időjárási helyzet és a várható időjárás:

Franciaországtól a Német alföldön, valamint az Alpok és a Kárpátok vidékén át a Balkán és az Appennini-félszigetig egy lényegében összefüggő felhőzet húzódik. A felhőtakaró vastagabb részeiből, így például ma reggel az Alpok térségében jelentős mennyiségü csapadék hullik. Ez lehet eső és hó. Franciorszában és a Német alföldön ma reggel csak gyengén esett a hó, a Kárpátok térségében pedig eső. Az emlitett széles felhőzetet egy ciklon hozta létre, amely a felsorolt területek fölött keletkezett. A légörvény hatására hideg levegő áramlik Nyugat-Európa fölé, illetve enyhe és hüvösebb léghullámok érik el Dél- és Közép-Európát.

Magyarországon vasárnap sokfelé sütött a nap, sőt a keleti vidékekről 4-9 órás napsütést jelentettek. A Dunántúl nagy részén borult maradt az ég. Napközben nem, de az esti óráktól egyre több helyen eredt meg az eső, a hegyekben havazott. Ma reggel 7 óráig a lehullott csapadék mennyisége csapadéknyom és 7 mm között volt. A hőmérséklet csúcsértéke vasárnap általában 5, 10, a Tiszántúlon 10, 13 fok között alakult. Sokfelé fújt erős, néhol viharos déli szél. Ma hajnalra +3, -2 fokig hült le a levegő. Délelőtt a Dunántúlon sokfelé fölszakadt a felhőzet. Keleten esett az eső, a hegyekben a hó. A hőmérséklet 11 órakor 1 és 7 fok között volt az országban.

Ma 12 órakor Budapesten a hőmérséklet 4 fok, a tengerszintre átszámitott légnyomás 1019 mbar, gyengén süllyed.

Várható időjárás kedd estig:

Kedd estig általában erősen, de - főként nyugaton - időnként csak közepesen felhős lesz az ég. Ismétlődő eső, illetve havazás várható.
A déli szél hétfőn néha még megerősödik.
A hőmérséklet reggelre általában -2 és +3 fok közé süllyed, majd kedd kora délutánra 2 és 7 fok közé emelkedik.

Aigner Szilárd s.k.

TÁVOLABBI KILÁTÁSOK SZERDÁTÓL SZOMBATIG:

Eleinte párás, ködös idő, kisebb eső, havazás előfordulhat. Az időszak végén megerősödik az északnyugati szél és hózáporok kialakulása valószinü. Legalacsonyabb hajnali hőmérséklet eleinte -2, +3, az időszak végén -5, 0 fok között várható. Legmagasabb nappali hőmérséklet eleinte +2, +7, az időszak végén -1, +4 fok között lesz.
Jelentős mennyiségü /legalább 5 mm napi/ csapadék az ország területének 20 százalékán várható.

KÖZÉPTÁVÚ ELŐREJELZŐ OSZTÁLY

A hőmérséklet napi középértéke és eltérése a 100 évi átlagtól /Budapest belterületén/:

1984. II. 26.	6,5°C	+4,3°C

1871 óta ezen a napon Budapesten előfordult

legmagasabb hőmérséklet:	15,2°C /1914/,
legalacsonyabb hőmérséklet:	-11,8°C /1888/.

84.092.

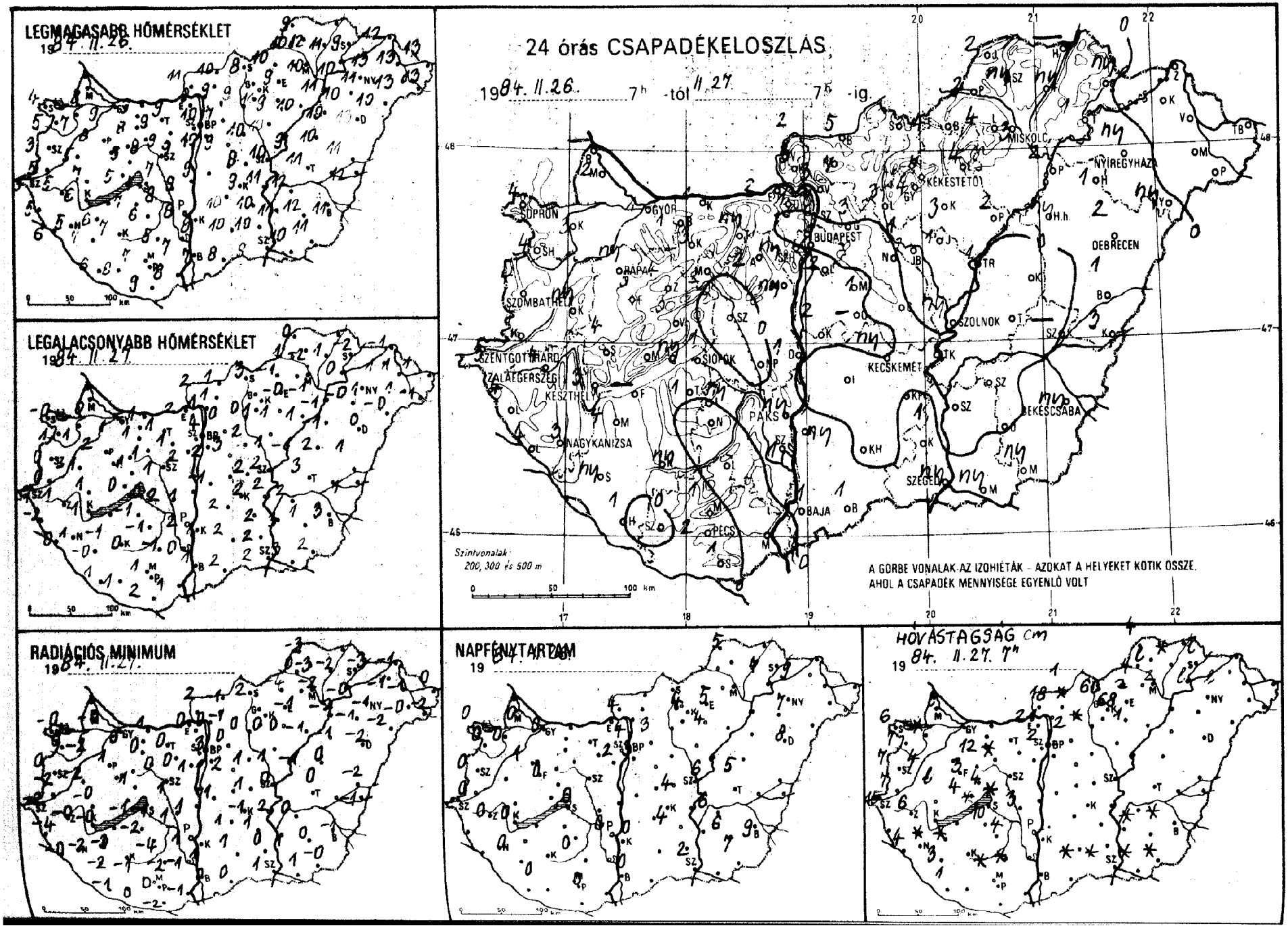
LEGMAGASABB HŐMÉRSÉKLET
1984. 11. 26.
LEGALACSONYABB HŐMÉRSÉKLET
1984. 11. 27.
RADIÁCIÓS MINIMUM
1984. 11. 27.
NAPFÉNYTARTAM
HÓVASTAGSÁG cm
1984. 11. 27. 7h
24 órás CSAPADÉKELOSZLÁS
1984. 11. 26. 7h -tól 11. 27. 7h -ig.
SOPRON
GYŐR
BUDAPEST
MISKOLC
NYÍREGYHÁZA
KEKESTETŐ
DEBRECEN
SZOMBATHELY
RÁBAPAPI
SZOLNOK
SZENTGOTTHÁRD
ZALAEGERSZEG
KESZTHELY
SIÓFOK
KECSKEMÉT
BÉKÉSCSABA
NAGYKANIZSA
PAKS
SZEGED
BAJA
PÉCS
Szintvonalak: 200, 300 és 500 m
A GÖRBE VONALAK AZ IZOHIÉTÁK - AZOKAT A HELYEKET KÖTIK ÖSSZE, AHOL A CSAPADÉK MENNYISÉGE EGYENLŐ VOLT

84. II. 27. 7.h-ig az utolsó 24 óra adatai						Előző nap napos órái
állomás	csapadék (mm)	Hó cm	max. hőmérséklet	min. hőmérséklet	rad. min.	
Győr	1 *		9	1	0	0
Kapuvár	3 *=	folt	7	1	-2	0
Mosonmagyaróvár	2 *	lep.	8	0	-0	0
Rajka	-		-	-	-	
Sopron	4 *≡	6	4	-0	-0	0
Sopronhorpács	4 *=	7	5	1	0	0
Káld	ny *	4	5	-1	-2	
Körmend	4 *	7	5	0	-2	
Szentgotthárd	3 *=	15	3	-1	-2	0
Szombathely	4 *=	7	3	0	0	0
Lenti	4 =		5	-2	-4	
Letenye	4	4	6	0	-0	
Nagykanizsa	3 =	folt	5	1	-2	0
Zalaegerszeg	4 *	6	5	1	-0	0
Farkasgyepü	5 *	3	5	-1	-2	
Keszthely	3 *=		6	1	-0	0
Mencshely	1 *=	4	4	-1	-2	0
Pápa	ny		8	2	1	
Sümeg	4 *	lep.	7	1	-0	
Tihany	ny =	folt	5	0	-1	
Veszprém	3 *=	4	5	1	1	
Zirc	4 *=	12	5	-0	-0	
Fonyód	-		-	-	-	
Homokszt. György	1 =	1	6	1	-1	0
Kaposvár	ny ⊔		7	0	-1	
Marcali	4 =	folt	6	-1	-3	
Siófok	1 =	folt	7	0	-1	0
Somogyszob	ny	3	7	-0	-2	
Tab	1 =	10	7	-1	-2	
Bábolna	1 *		8	1	-1	
Esztergom	2 =		9	2	0	
Kisbér	3 *		8	1	0	
Komárom	1 =		9	1	1	
Tatabánya	ny *		9	1	0	
Alcsutdoboz	2 =		9	1	0	
Dunaújváros	1		9	1	1	
Martonvásár	ny		9	2	1	2
Mór	2 *≡	folt	8	1	0	
Nagyhörcsökp.	.	3	8	2	1	
Szabadbattyán	. =		7	1	1	
Iregszemcse	ny	4	6	-1	-4	0
Lengyel	. =	folt	5	-1	-2	
Paks	ny		8	2	1	0
Szekszárd	1 *=		7	0	-1	
Árpádtető	1 *=	folt	4	0	-2	
Mohács	. =		8	1	-1	
Pécs	2 ⊔		7	1	0	0
Siklós	1		9	2	-2	
Szigetvár	. =		8	1	0	
Budaörs	1		10	1	1	
Bp. Lőrinc	2		10	2	1	3
Bp. Met. Int.	.		10	4	3	4
Bp. Szab. hegy	ny *=	2	7	-0	-1	
Cegléd	. =		8	2	1	4
Dobogókő	1 *	21	4	-1	-2	
Gödöllő	3 *=	2	7	0	0	3
Királyrét	3 *	18	7	0	-1	
Monor	1		9	3	2	
Nagykáta	.		10	2	1	
Szentendre	3 =		10	1	0	

84. II. 27. 7.h-ig az utolsó 24 óra adatai						Előző nap napos órái
állomás	csapadék (mm)	Hó cm	max. hőmérséklet	min. hőmérséklet	rad. min.	
Vác	3 *=		9	1	0	
Vámosmikola	2 ≡		11	2	2	4
Baja	1		7	1	0	0
Bácsalmás	1	folt	8	2	0	
Izsák	. =		10	2	1	
Kalocsa	ny ●		8	1	1	0
Kecskemét	ny =		9	2	-1	4
Kiskunfélegyháza	.		10	2	1	
Kiskunhalas	. =		10	2	1	
Kunszentmiklós	2 =		9	-1	-1	
Tiszakécske	.		11	2	2	
Balassagyarmat	5 *	1	10	1	-1	
Romhány	7 *	folt	9	1	-1	
Salgótarján	3 *		8	3	2	
Eger	4 *=	2	9	-0	-1	5
Galyatető	5 *	60	4	-3	-4	
Gyöngyös	4 *		11	1	0	
Kékestető	7 *	68	4	-4	-4	4
Kompolt	3 *	1	9	1	0	4
Lőrinci	3 *=	folt	9	0	0	
Poroszló	2 =		10	1	-1	
Jászapáti	1 =		10	1	1	
Jászberény	1 =		9	1	0	
Karcag	. =		10	2	0	
Szolnok	ny ⌒		10	2	0	6
Tiszaroff	1 =		9	-1	-1	
Túrkeve	. =		11	3	0	5
Kistelek	1 *=		10	2	0	
Makó	ny *	folt	10	3	1	
Szeged	ny	folt	9	2	1	2
Szentes	.	folt	11	3	1	
Borsodnádasd	4 *		10	-1	-4	
Füged	ny *=	folt	11	1	-2	
Hidasnémeti	-		-	-	-	
Jósvafő	2 *≡	4	9	0	-3	5
Lillafüred	4 *≡	4	8	-1	-3	
Miskolc	3 *=	2	10	-1	-2	-
Putnok	2 ≡		10	1	0	
Sárospatak	ny *	lep.	9	-2	-3	7
Szendrőlád	ny *≡	lep.	12	-2	-3	
Tokaj	1 *=	lep.	10	0	-0	
Kisvárda	. =		13	1	-1	9
Mátészalka	.		13	1	-0	
Nyíregyháza	ny *	lep.	11	1	-1	7
Nyírlugos	ny *⊔		10	-0	-2	
Pátyod	.		13	-1	-2	
Tiszabecs	. =		13	1	0	
Vásárosnamény	. =		13	1	-1	
Záhony	. ⊔		12	-1	-1	
Berettyóújfalu	1		11	1	-2	
Debrecen	2 =		13	0	-2	8
Hajdúdorog	1		10	-0	-1	
Hortobágy	ny		10	-1	-1	
Körösszakál	3		12	1	-1	
Polgár	2 =		11	-1	-2	
Békéscsaba	ny ⌒	folt	11	3	-1	9
Mezőhegyes	ny ●	folt	11	2	-0	7
Orosháza	.	folt	12	1	0	6
Szarvas	.		12	2	0	6
Szeghalom	-		-	-	-	

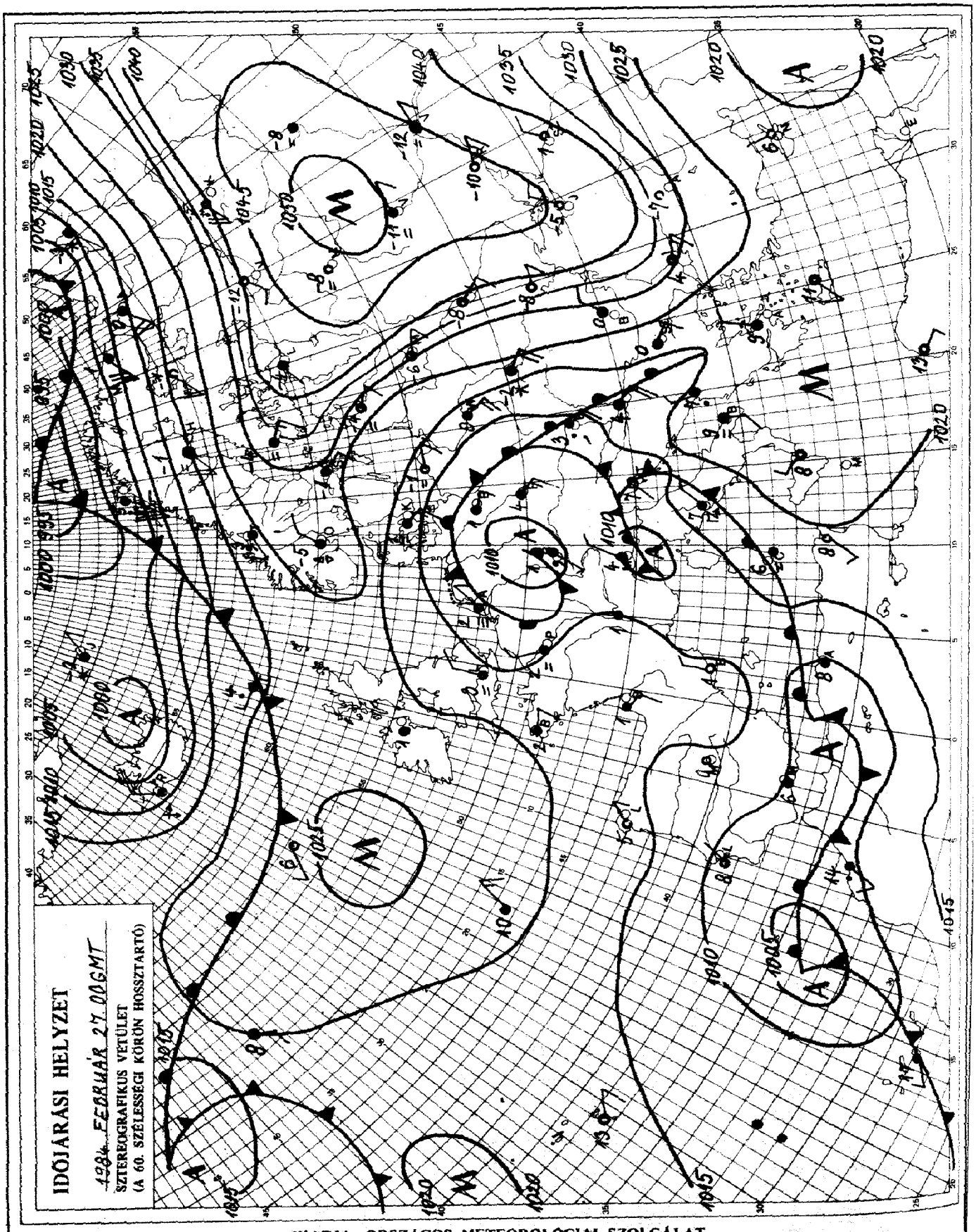

KIADJA: ORSZÁGOS METEOROLÓGIAI SZOLGÁLAT
Készíti: Központi Előrejelző Intézet Analízis- és Rövidtávú Prognózis Központja – T.: 273-018
Megjelenik naponként
Évi előfizetési díja: 1760,- Ft. – Megrendelhető: 1024 Budapest, II., Kitaibel Pál u. 1. – T.: 353-500
Kiadásért felel: az OMSZ elnöke – Szerkesztésért felel: a KEI igazgatója

Jelmagyarázat a havi mellékletben

IDŐJÁRÁSI NAPIJELENTÉS

ЕЖЕДНЕВНЫЙ МЕТЕОРОЛОГИЧЕСКИЙ БЮЛЛЕТЕНЬ · DAILY WEATHER REPORT
BULLETIN QUOTIDIEN DE TEMPS · TÄGLICHER WETTERBERICHT

97. évfolyam 059. szám + Budapest + 1984. február 28. kedd

Az időjárási helyzet és a várható időjárás:

Európa északnyugati, északi tájain ciklonok és azok frontjai okoznak változékony, szeles, gyakran csapadékos időjárást. Sekély ciklon található az Ibériai-félsziget térségében, valamint Észak-Franciaországban. Kedd reggel Spanyolországból esőket, a Német-sikságról havazást jelentettek. A Kelet-Európai síkságon már napok óta nagy kiterjedésü anticiklon helyezkedik el. Ezeken a területeken jobbára száraz, hideg téli az idő. A Kárpát-medencében és környékén a talaj közelében nedves levegő halmozódott föl. Túlnyomóan borult az ég, párás, főleg éjszaka és reggel többfelé ködös az idő.

Hazánkban hétfőn a nyugati, délnyugati megyékben helyenként 3, 7 órára kisütött a nap és a hőmérséklet csúcsértéke ott elérte az 5, 10 fokot. Az ország többi részén erősen felhős, ill. borult maradt az ég és elsősorban keleten, északkeleten sokfelé hullott csapadék. Hó, havas eső, eső egyaránt előfordult és mennyisége kedd reggel 7 óráig a Tiszántúlon helyenként elérte a 6, 8 mm-t. A tartósan borult részeken kora délután is csak 0, +5 fokot mutattak a hőmérők. Kedd hajnalra -1, +3 fok közé hült le általában a levegő. Elsősorban a Dunántúlon alakult ki többfelé köd, amelynek egy része délelőtt sem oszlott föl. Túlnyomóan borult volt az ég. Több helyről jelentettek gyenge, szitáló esőt. A hőmérséklet 11 órakor csak +1 és +5 fok között volt.

Ma 12 órakor Budapesten a hőmérséklet 3 fok, a tengerszintre átszámitott légnyomás 1018 mbar, alig változik.

Várható időjárás szerda estig:

Túlnyomóan borult, párás, főként hajnalban és reggel ködös időre kell számitani. Több helyen várható ismétlődő ködszitálás, kisebb eső, havas eső. Eleinte mérsékelt változó irányú, később a szél iránya keleti, délkeleti lesz.
Várható legalacsonyabb éjszakai hőmérséklet: -2, +3,
legmagasabb nappali hőmérséklet szerdán: +2, +7 fok között.

Vadkerti Ferenc s.k.

A hőmérséklet napi középértéke és eltérése a 100 évi átlagtól /Budapest belterületén/:

1984. II. 27.	4,2°C	+1,4°C

1871 óta ezen a napon Budapesten előfordult

legmagasabb hőmérséklet:	17,8°C /1914/,
legalacsonyabb hőmérséklet:	-11,2°C /1956/.

84.093.

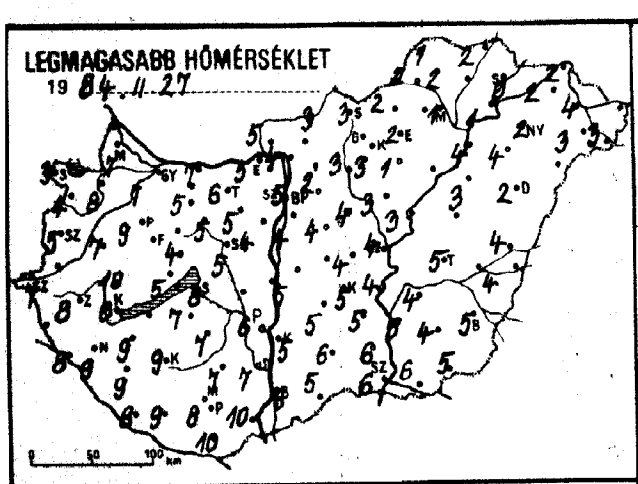
LEGMAGASABB HŐMÉRSÉKLET
19 84. 11. 27.

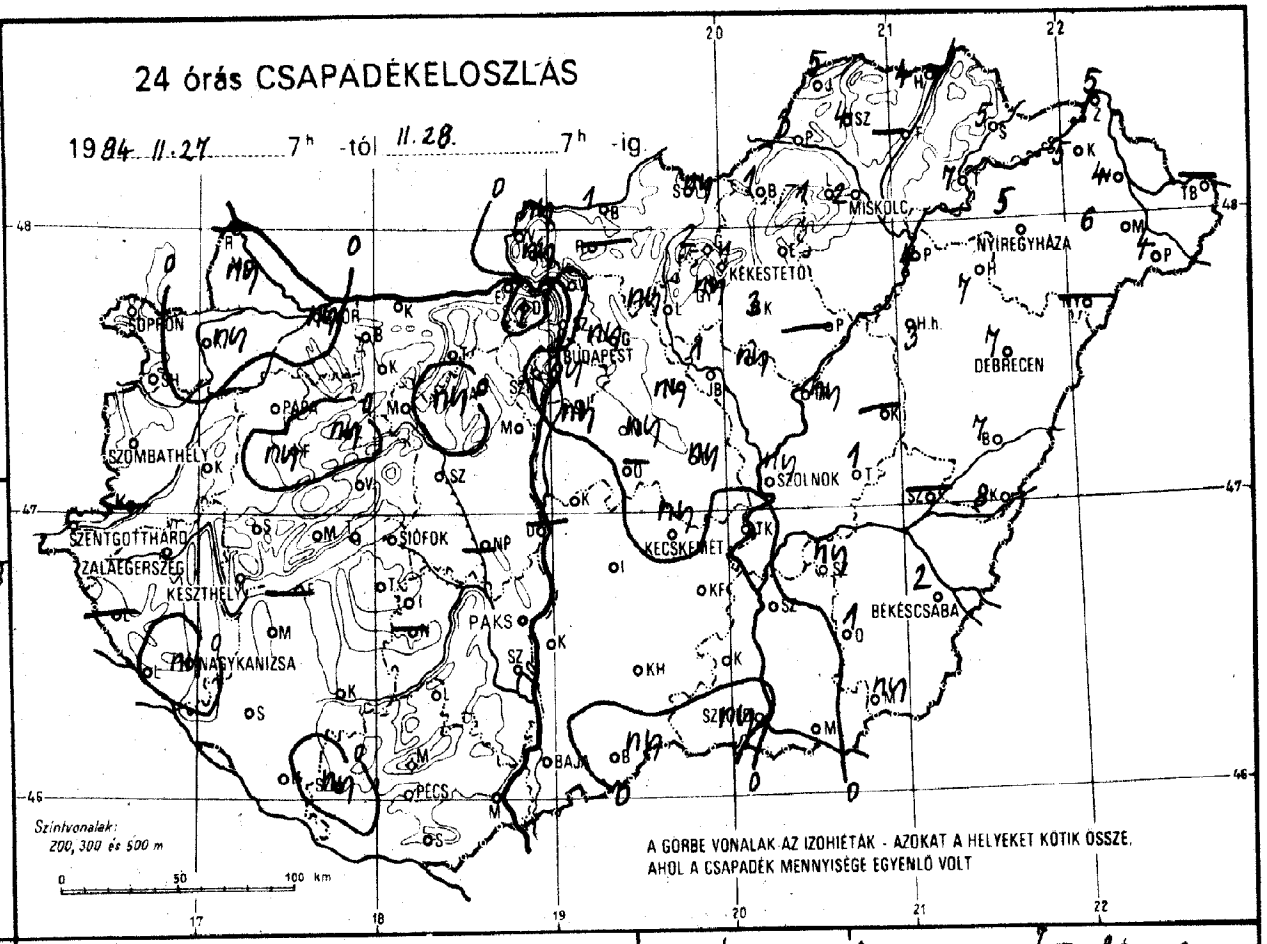
24 órás CSAPADÉKELOSZLÁS
19 84. 11. 27. 7h -tól 11. 28. 7h -ig.
SOPRON
SZOMBATHELY
SZENTGOTTHÁRD
ZALAEGERSZEG
KESZTHELY
NAGYKANIZSA
SIÓFOK
PÁPA
BUDAPEST
MISKOLC
KÉKESTETŐ
NYÍREGYHÁZA
DEBRECEN
SZOLNOK
KECSKEMÉT
BÉKÉSCSABA
PAKS
BAJA
PÉCS
Szintvonalak: 200, 300 és 500 m
A GÖRBE VONALAK AZ IZOHIÉTÁK - AZOKAT A HELYEKET KÖTIK ÖSSZE, AHOL A CSAPADÉK MENNYISÉGE EGYENLŐ VOLT

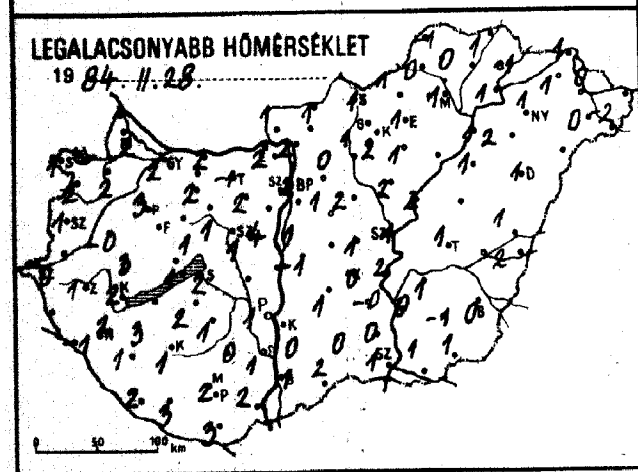
LEGALACSONYABB HŐMÉRSÉKLET
19 84. 11. 28.

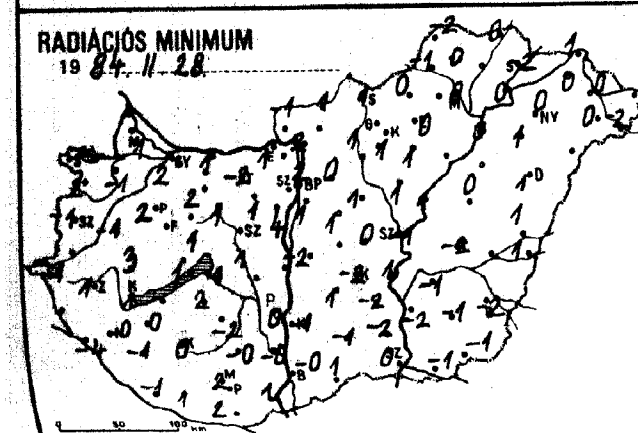
RADIÁCIÓS MINIMUM
19 84. 11. 28.

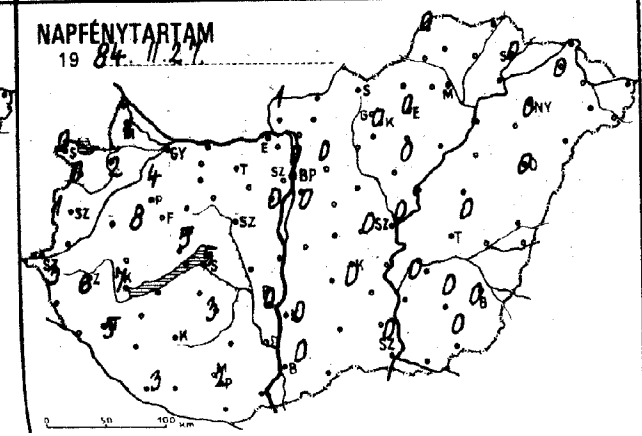
NAPFÉNYTARTAM
19 84. 11. 27.

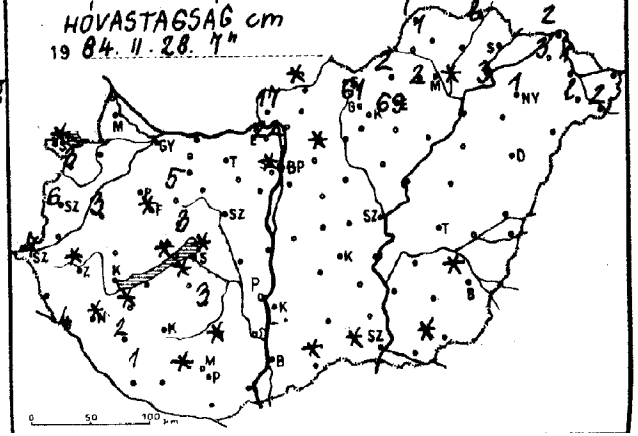
HÓVASTAGSÁG cm
19 84. 11. 28. 7h

1984. II. 28.^{h}-ig az utolsó 24 óra adatai						Előző nap napos órái
állomás	csapadék (mm)	Hó cm	max. hőmérséklet	min. hőmérséklet	rad. min.	
Győr	ny ⚲ =		7	2	2	4
Kapuvár	ny = ⚲		8	2	-1	2
Mosonmagyaróvár	ny ⚲		7	2	1	1
Rajka	–		–	–	–	
Sopron	∘ ≡	folt	3	1	1	0
Sopronhorpács	• ≡	3	4	2	2	0
Káld	• ≡	3	7	-0	-1	
Körmend	–		–	–	–	
Szentgotthárd	• ≡	7	7	0	-1	3
Szombathely	• ≡	6	5	1	-1	1
Lenti	–		–	–	–	
Letenye	• ≡	4	8	-1	-4	
Nagykanizsa	ny ⚲ ≡	folt	9	2	-0	5
Zalaegerszeg	• ≡	folt	8	1	1	6
Farkasgyepű	ny ≡ ⚲	folt	4	0	0	
Keszthely	∘ =		6	2	1	7
Mencshely	• ≡	folt	5	-0	-0	5
Pápa	∘ =		9	3	2	8
Sümeg	•		10	3	3	
Tihany	∘ ≡	folt	5	1	1	
Veszprém	• ≡	3	4	1	1	
Zirc	ny ≡ ⚲	5	3	-0	-0	
Fonyód	–		–	–	–	
Homokszt. György	∘ ≡	1	8	2	-1	3
Kaposvár	∘ ≡		9	1	0	
Marcali	∘ ≡	folt	9	3	0	
Siófok	• =	folt	8	2	1	5
Somogyszob	• ≡	2	9	1	-1	
Tab	∘ ≡	folt	7	2	2	
Bábolna	∘		7	2	2	
Esztergom	• =		5	2	1	
Kisbér	∘ ≡		5	2	2	
Komárom	∘ =		7	2	1	
Tatabánya	∘		6	-1	-2	
Alcsútdoboz	ny ✱ =		5	2	1	
Dunaújváros	–		–	–	–	
Martonvásár	∘		4	4	4	0
Mór	∘ ≡		5	1	1	
Nagyhörcsökp.	–		–	–	–	
Szabadbattyán	∘ ≡		5	1	1	
Iregszemcse	∘ =	3	7	1	-2	3
Lengyel	• =	folt	7	0	-0	
Paks	• ≡		6	1	0	
Szekszárd	∘ ≡		7	1	-0	
Árpádtető	• ≡	folt	4	0	0	
Mohács	∘ =		10	2	1	
Pécs	• ≡		8	2	2	2
Siklós	• =		10	3	2	
Szigetvár	ny ≡ ⚲		9	3	1	
Budaörs	ny ⚲ =		4	1	1	
Bp. Lőrinc	ny =		4	1	1	0
Bp. Met. Int.	∘		5	2	2	0
Bp. Szab. hegy	• ≡	folt	0	-1	-1	
Cegléd	ny ⚲ =		4	1	0	0
Dobogókő	1 ✱ ≡	22	-1	-2	-2	
Gödöllő	ny ✱ =	folt	2	0	0	0
Királyrét	ny ⚲ ≡	17	2	0	-1	
Monor	ny		4	1	1	
Nagykáta	ny =		4	2	1	
Szentendre	• =		4	2	2	

1984. II. 28.^{h}-ig az utolsó 24 óra adatai						Előző nap napos órái
állomás	csapadék (mm)	Hó cm	max. hőmérséklet	min. hőmérséklet	rad. min.	
Vác	∘ ≡		4	2	2	
Vámosmikola	ny =		5	1	-1	1
Baja	• ⚲		6	1	-0	0
Bácsalmás	ny	folt	5	2	1	
Izsák	• =		5	1	1	
Kalocsa	∘		5	0	-1	0
Kecskemét	ny =		5	0	-2	0
Kiskunfélegyháza	•		5	-0	-2	
Kiskunhalas	• =		6	0	-1	
Kunszentmiklós	∘ =		5	-1	-2	
Tiszakécske	∘		4	2	1	
Balassagyarmat	1 ✱ =	folt	3	1	1	
Romhány	–		–	–	–	
Salgótarján	ny ✱ =		3	1	1	
Eger	4 ✱ =		2	1	0	0
Galyatető	2 ✱ ≡	61	0	-3	-4	
Gyöngyös	ny		3	2	1	
Kékestető	1 ✱ ⚲	69	-3	-4	-5	0
Kompolt	3 ✱ ≡		1	1	1	0
Lőrinci	ny ⚲ =		3	1	1	
Poroszló	–		–	–	–	
Jászapáti	ny =		3	2	1	
Jászberény	1 ⚲ =		3	1	1	
Karcag	–		–	–	–	
Szolnok	ny =		4	1	-1	0
Tiszaroff	ny =		3	2	1	
Túrkeve	1 =		5	1	-2	0
Kistelek	∘ =		6	0	-2	
Makó	•	folt	6	1	-1	
Szeged	ny	folt	6	1	0	0
Szentes	∘		5	0	-2	
Borsodnádasd	1 ✱ ≡	2	2	1	0	
Fügöd	–		–	–	–	
Hidasnémeti	4 ✱ ≡	lep.	2	1	0	
Jósvafő	5 ✱	7	1	-1	-2	0
Lillafüred	1 ✱ ≡	2	3	0	0	
Miskolc	2 ✱ ≡	folt	1	1	0	–
Putnok	3 ✱ ≡		2	0	-1	
Sárospatak	5 ✱ ≡		0	-1	-2	0
Szendrőlád	4 ✱ ≡	1	2	0	0	
Tokaj	7 ✱ ≡	3	1	1	0	
Kisvárda	5 ✱ =	3	2	1	0	0
Mátészalka	6 ✱	lep.	3	0	0	
Nyíregyháza	5 ✱ =	1	2	1	0	0
Nyírlugos	–		–	–	–	
Pátyod	4 ✱	2	3	-2	-2	
Tiszabecs	–		–	–	–	
Vásárosnamény	4 ✱ =	1	4	0	0	
Záhony	5 ✱ =	2	2	1	1	
Berettyóújfalu	7 ✱		4	1	1	
Debrecen	7 ✱ =		2	1	1	0
Hajdúdorog	7 =		4	2	1	
Hortobágy	3 ≡		3	1	0	
Körösszakál	8		4	2	1	
Polgár	4 =		4	1	0	
Békéscsaba	2 ✱ ⊔	folt	5	0	-2	0
Mezőhegyes	ny ⚲		5	1	-1	0
Orosháza	1		4	-1	-1	0
Szarvas	ny =		4	1	-1	0
Szeghalom	–		–	–	–	

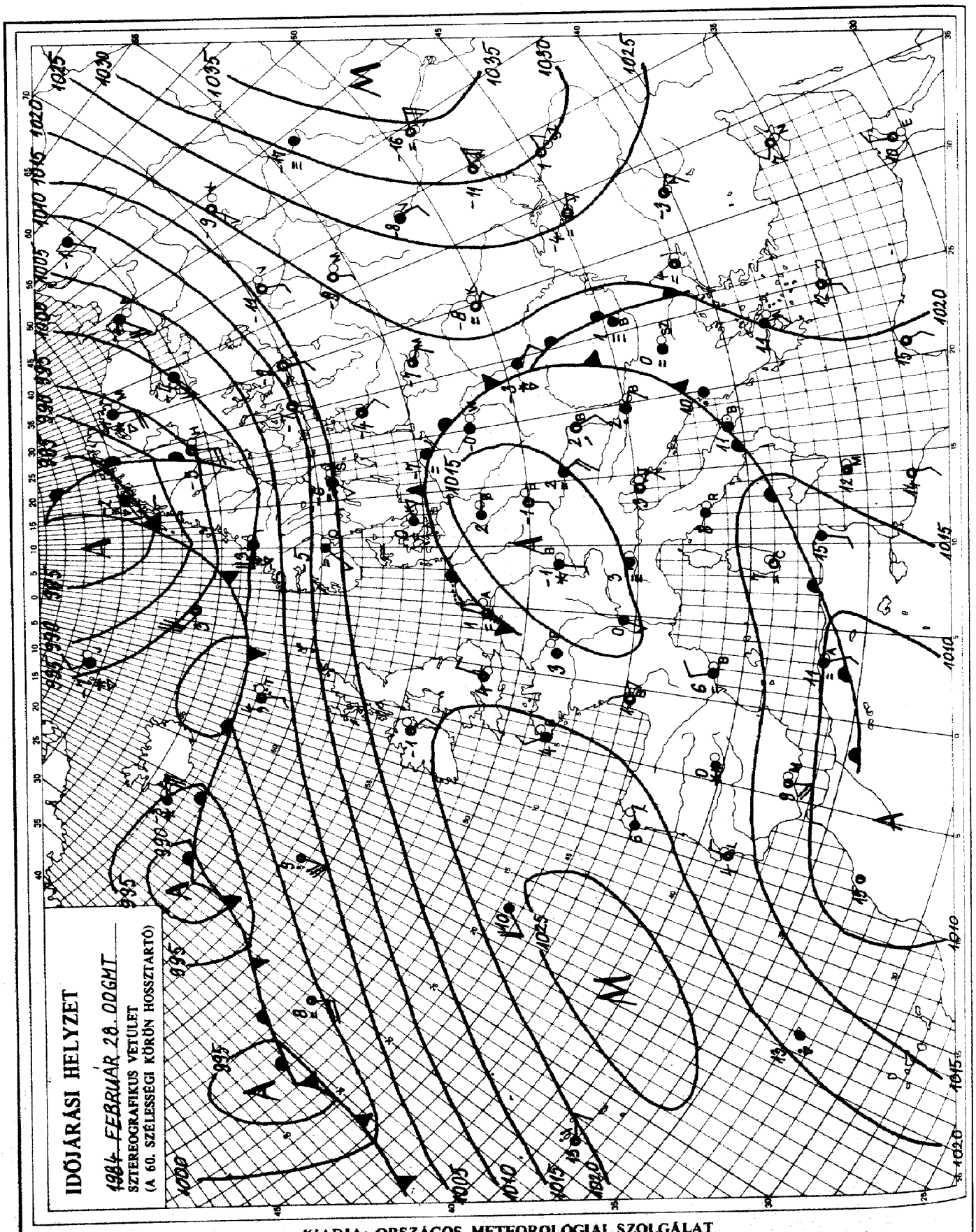

KIADJA: ORSZÁGOS METEOROLOGIAI SZOLGÁLAT
Készíti: Központi Előrejelző Intézet Analízis- és Rövidtávú Prognózis Központja – T.: 273-018
Megjelenik naponként
Évi előfizetési díja: 1760,- Ft. – Megrendelhető: 1024 Budapest, II., Kitaibel Pál u. 1. – T.: 353-500
Kiadásért felel: az OMSZ elnöke – Szerkesztésért felel: a KEI igazgatója

Jelmagyarázat a havi mellékletben

IDŐJÁRÁSI NAPIJELENTÉS

ЕЖЕДНЕВНЫЙ МЕТЕОРОЛОГИЧЕСКИЙ БЮЛЛЕТЕНЬ · DAILY WEATHER REPORT
BULLETIN QUOTIDIEN DE TEMPS · TÄGLICHER WETTERBERICHT

97. évfolyam 060. szám + Budapest + 1984. február 29. szerda

Az időjárási helyzet és a várható időjárás:

Észak- és Dél-Európa nagy részén ciklonok teszik változékonnyá az időjárást. Sok helyről jelentenek esőt, záport, a Skandináv-félszigetről havazást, hózáport. Kelet- és Nyugat-Európában magas nyomású légköri képződmény helyezkedik el. Ennek a területén változóan felhős, párás, több helyen ködös az idő, és csak néhány helyen fordul elő jelentéktelen mennyiségü csapadék. A legmagasabb nappali hőmérséklet kedden Nyugat- és Kelet-Európa nagy részén 2, 4 fokkal alacsonyabb, mig Európa többi részén általában ugyanennyivel magasabb volt, mint a sokévi átlag. Csütörtök estig a Kárpát-medence időjárásában nagyobb változásra nem kell számitani.

Hazánkban kedden túlnyomóan borult, párás, néhány körzetben tartósan ködös maradt az idő. Több helyen keletkezett kisebb eső, ködszitálás. A lehullott csapadék mennyisége sehol sem érte el az 1 mm-t. A hőmérséklet napközben általában 2, 8 fokig emelkedett. Az éjszakai óráktól több helyen köd képződött. Szerda hajnalra -2, +4 fokig hült le a levegő. Ma délelőtt túlnyomóan felhős, párás, a nyugati megyékben néhány helyen ködös maradt az idő. Egy-két helyről ködszitálást jelentettek. A hőmérséklet 11 órakor délnyugaton 1, 4 fok között, másutt 4, 7 fok között volt.

Ma 12 órakor Budapesten a hőmérséklet 7 fok, a tengerszintre átszámitott légnyomás 1019 mbar, gyengén emelkedik.

Várható időjárás csütörtök estig:

A déli és nyugati országrészben túlnyomóan borult, párás, helyenként ködös idő, ködszitálás, holnap néhol gyönge eső várható. Másutt rövid időszakokra kisüt a nap, csapadék nem valószinü, éjszaka köd képződik. A délkeleti szél napközben kissé megélénkül.

A legalacsonyabb éjszakai hőmérséklet általában 0, +4 fok között, északkeleten kevéssel 0 fok alatt,
a legmagasabb nappali hőmérséklet csütörtökön 5, 10 fok között várható.

Török Dénes s.k.

A hőmérséklet napi középértéke és eltérése a 100 évi átlagtól /Budapest belterületén/:

1984. II. 28.	3,4°C	+0,3°C

1871 óta ezen a napon Budapesten előfordult

legmagasabb hőmérséklet:	17,2°C /1927/,
legalacsonyabb hőmérséklet:	-12,1°C /1963/.

84.094.

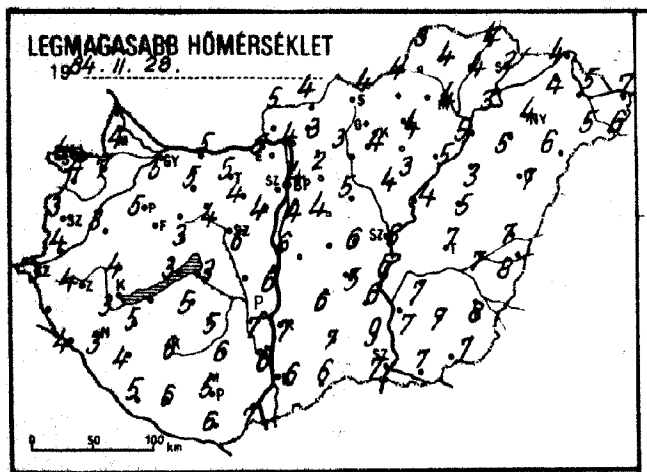
LEGMAGASABB HŐMÉRSÉKLET
1984. II. 28.

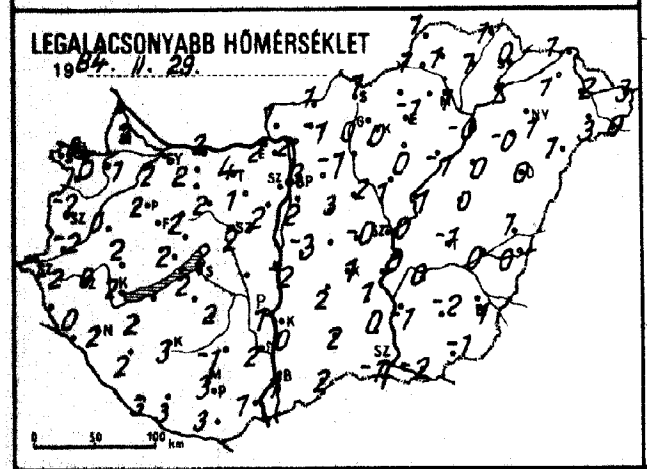
LEGALACSONYABB HŐMÉRSÉKLET
1984. II. 29.

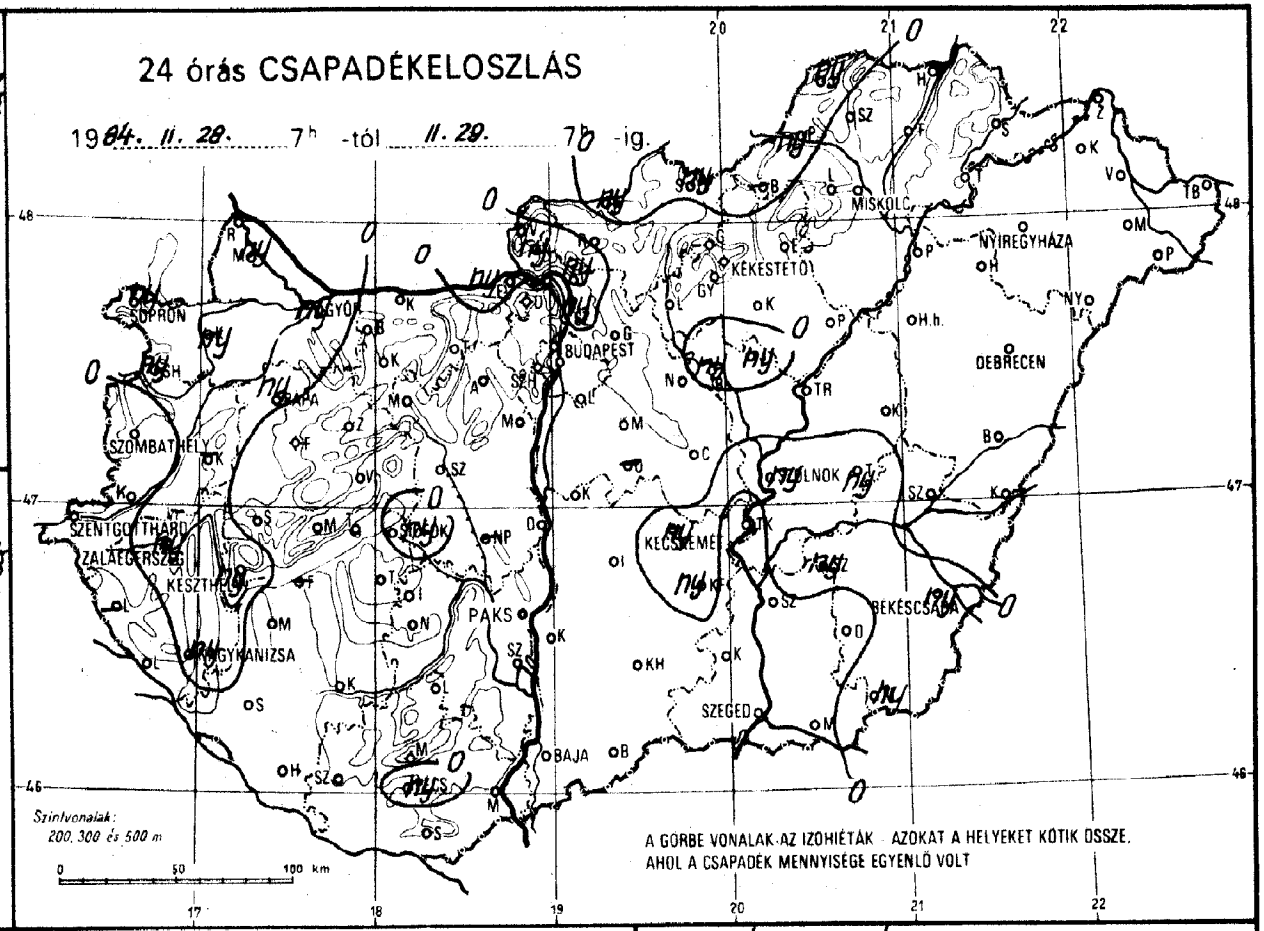
24 órás CSAPADÉKELOSZLÁS
1984. II. 28. 7h -tól II. 29. 7h -ig.
MISKOLC
NYIREGYHÁZA
KEKESTETŐ
BUDAPEST
DEBRECEN
SZOMBATHELY
SZENTGOTTHÁRD
ZALAEGERSZEG
KESZTHELY
PAKS
KECSKEMÉT
BÉKÉSCSABA
SZEGED
BAJA
Szintvonalak:
200, 300 és 500 m
A GÖRBE VONALAK AZ IZOHIÉTÁK AZOKAT A HELYEKET KÖTIK ÖSSZE,
AHOL A CSAPADÉK MENNYISÉGE EGYENLŐ VOLT

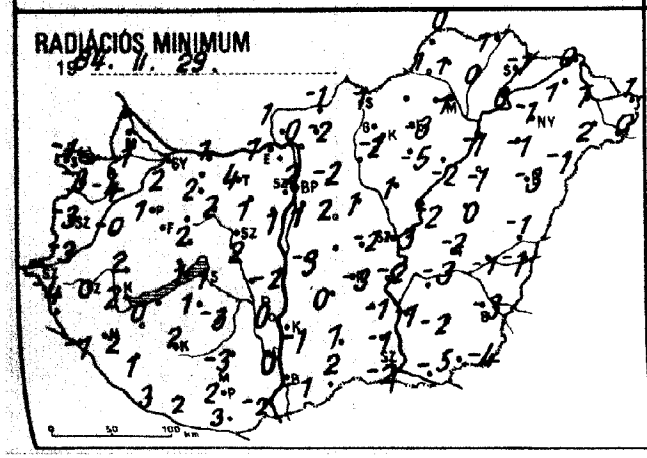
RADIÁCIÓS MINIMUM
1984. II. 29.

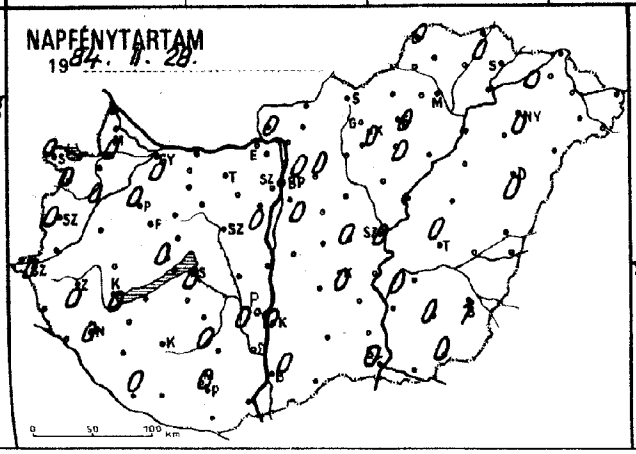
NAPFÉNYTARTAM
1984. II. 28.

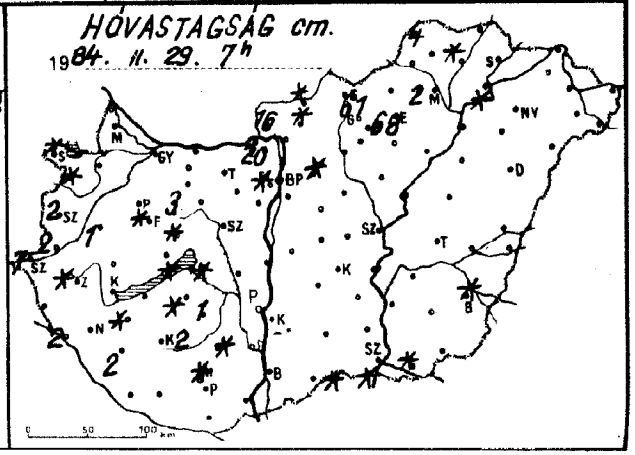
HÓVASTAGSÁG cm.
1984. II. 29. 7h

1984.II.29.h-ig az utolsó 24 óra adatai						Előző nap napos órái
állomás	csapadék (mm)	Hó cm	max. hőmérséklet	min. hőmérséklet	rad. min.	
Győr	ny ⌒		5	2	2	0
Kapuvár	ny , ⌣		7	-1	-4	0
Mosonmagyaróvár	ny ,		4	2	1	
Rajka	–		–	–	–	
Sopron	ny ≡ ,	folt	4	-0	-1	0
Sopronhorpács	ny ≡ ,	folt	4	0	-3	0
Káld	–	1	3	0	-0	
Körmend	. ≡	2	4	-2	-3	
Szentgotthárd	. ≡	7	3	-2	-4	0
Szombathely	. ≡	2	3	-2	-3	0
Lenti	–		–	–	–	
Letenye	. ≡	2	4	0	-1	
Nagykanizsa	ny , ≡		3	2	2	0
Zalaegerszeg	ny , ≡	folt	4	0	0	0
Farkasgyepű	. ≡	folt	4	1	1	
Keszthely	ny , =		3	2	2	0
Mencshely	. ≡	folt	2	2	1	0
Pápa	ny ,		5	2	1	0
Sümeg	. =		4	2	2	
Tihany	. ≡	folt	3	2	1	
Veszprém	. ≡	folt	3	2	2	
Zirc	. ≡	3	2	1	1	
Fonyód	–		–	–	–	
Homokszt. György	. =		5	3	3	0
Kaposvár	.		6	3	2	
Marcali	.	folt	5	2	0	
Siófok	ny ≡	folt	3	2	1	0
Somogyszob	.	2	4	2	1	
Tab	. ≡	folt	5	2	1	
Tábolna	. =		5	2	0	
Esztergom	ny =		5	2	1	
Tisbér	. ≡		5	2	2	
Komárom	. =		5	2	1	
Tatabánya	.		5	4	4	
Alcsútdoboz	. ≡		4	1	1	
Dunaújváros	.		6	-2	-2	
Martonvásár	.		4	2	1	0
Mór	. ≡		4	2	2	
Nagyhörcsökp.	–		–	–	–	
Szabadbattyán	. ≡		6	2	2	
Fegszemcse	. =	1	5	2	-3	0
Fengyel	. ≡	folt	6	-1	-3	
Paks	. ≡		7	1	0	0
Pekszárd	. ≡		6	2	0	
Árpádtető	. =	folt	4	2	0	
Mohács	. =		7	1	-2	
Pécs	ny ,		5	3	2	0
Siklós	.		6	3	3	
Szigetvár	. ≡		6	3	2	
Pudaörs	. =		4	2	1	
P. Lőrinc	. =		4	2	1	0
P. Met. Int.	.		4	3	2	0
P. Szab. hegy	. =	folt	1	1	-1	
Vegled	. ≡		6	-0	-2	0
Sobogókő	. =	20	0	-1	-2	
Ódöllő	. =	folt	2	-1	-2	0
Királyrét	ny * ≡	16	3	-1	-1	
Sonor	.		4	3	2	
Nagykáta	. ≡		5	2	1	
Szentendre	ny ≡ ,		4	2	1	

1984.II.29.h-ig az utolsó 24 óra adatai						Előző nap napos órái
állomás	csapadék (mm)	Hó cm	max. hőmérséklet	min. hőmérséklet	rad. min.	
Vác	ny , =		4	2	0	
Vámosmikola	. =		5	1	1	0
Baja	. ⌒		6	1	-1	0
Bácsalmás	.	folt	6	2	2	
Izsák	. ≡		6	2	0	
Kalocsa	. =		7	0	-1	0
Kecskemét	ny , ≡		5	1	-3	0
Kiskunfélegyháza	ny , =		6	1	-1	
Kiskunhalas	. ≡		7	2	1	
Kunszentmiklós	. ≡		6	-3	-3	
Tiszakécske	. ≡		6	0	-2	
Balassagyarmat	ny ≡	folt	4	1	-1	
Romhány	. ≡	folt	3	-1	-2	
Salgótarján	ny ≡		4	1	1	
Eger	. ≡		4	-1	-3	0
Galyatető	. ∀	61	-1	-3	-5	
Gyöngyös	.		4	0	-2	
Kékestető	. ∀	68	0	-4	-6	0
Kompolt	.		3	0	-5	0
Lőrinci	. ≡		3	0	–	
Poroszló	. ⌣		5	-1	-2	
Jászapáti	ny , ⌒		4	1	1	
Jászberény	ny , ≡		4	1	0	
Karcag	. ≡		5	0	0	
Szolnok	ny ≡		6	-0	-3	0
Tiszaroff	. =		4	1	-2	
Túrkeve	ny ≡		7	-1	-2	0
Kistelek	. ≡		9	0	-1	
Makó	. ⌣	folt	7	-2	-5	
Szeged	. ≡	folt	7	-1	-2	0
Szentes	. ≡		7	-1	-1	
Borsodnádasd	–		–	–	–	
Füged	. =	folt	4	1	0	
Hidasnémeti	. ≡		4	1	1	
Jósvafő	ny * ≡	4	3	1	0	0
Lillafüred	. =	2	8	0	-1	
Miskolc	. ≡		4	1	1	–
Putnok	ny = ,		4	1	1	
Sárospatak	. ≡		2	0	-1	0
Szendrőlád	. ≡		4	1	1	
Tokaj	.	folt	3	1	0	
Kisvárda	. ≡		4	1	1	0
Mátészalka	. ≡		5	3	2	
Nyíregyháza	. ≡		4	1	-1	0
Nyírlugos	. ⌣		6	1	-1	
Pátyod	.		6	0	-0	
Tiszabecs	. ≡		7	3	1	
Vásárosnamény	. ≡		5	2	1	
Záhony	. ≡		4	1	0	
Berettyóújfalu	.		7	1	-1	
Debrecen	. ≡		7	0	-3	0
Hajdúdorog	. ≡		5	-0	-1	
Hortobágy	. ≡		3	0	-1	
Körösszakál	. ⌣		8	0	-1	
Polgár	. ≡		5	-0	-1	
Békéscsaba	ny ≡	folt	8	1	-3	1
Mezőhegyes	ny , ≡		7	-1	-4	0
Orosháza	. ≡		7	-2	-2	0
Szarvas	ny ≡		7	0	-3	0
Szeghalom	. ≡		7	0	-1	

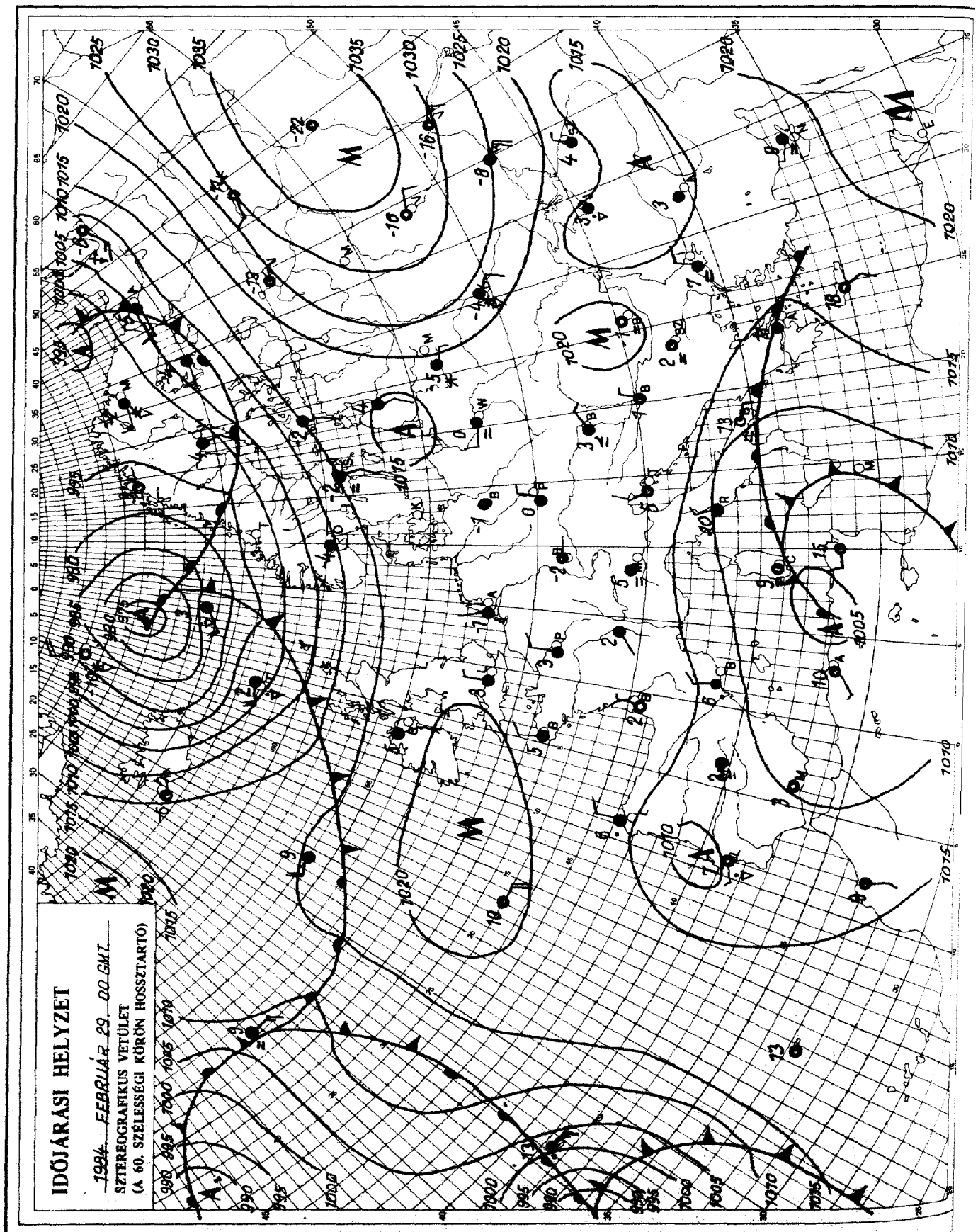

KIADJA: ORSZÁGOS METEOROLÓGIAI SZOLGÁLAT
Készíti: Központi Előrejelző Intézet Analízis- és Rövidtávú Prognózis Központja – T.: 273-018
Megjelenik naponként
Évi előfizetési díja: 1760,- Ft. – Megrendelhető: 1024 Budapest, II., Kitaibel Pál u. 1. – T.: 353-500
Kiadásért felel: az OMSZ elnöke – Szerkesztésért felel: a KEI igazgatója

Jelmagyarázat a havi mellékletben

H QC989.H9I32

IDŐJÁRÁSI NAPIJELENTÉS

ЕЖЕДНЕВНЫЙ МЕТЕОРОЛОГИЧЕСКИЙ БЮЛЛЕТЕНЬ · DAILY WEATHER REPORT
BULLETIN QUOTIDIEN DE TEMPS · TÄGLICHER WETTERBERICHT

97. évfolyam 061. szám + Budapest + 1984. március 1. csütörtök

Az időjárási helyzet és a várható időjárás:

Közép-Európa időjárása jelentős átalakulás előtt áll. Eddig jobbára a leszálló légmozgások hatására csöndes, párás, az évszaknak megfelelő hőmérsékletü volt az időjárás. Várható, hogy középpontjával épp Közép-Európa felett ciklon alakul ki a következő 24-48 óra folyamán. Ennek hatására csapadékosra, szelesre, később hidegebbre fordult a térség időjárása. Észak-Európa felett nagy mennyiségü, igen hideg levegő halmozódott fel, mig Délkelet-Európa felett meleg, szubtrópusi levegő található. A hideg levegő dél-délkelet felé, a meleg észak felé áramlik. E két levegőfajta a legfontosabb tényező az emlitett nagy időjárás-változás szempontjából.

Magyarország felett szerdán általában erősen felhős, vagy borult volt az ég, csupán a viharsarokban sütött 5-9 órán át a nap. Emlitésreméltó csapadék sehol ssm volt. A legmagasabb nappali hőmérséklet a tartósan borult nyugati megyékben csak 2, 5, másutt 5, 11 fok között alakult. Csütörtök hajnalra a Dunántúl jelentős részén csak 0, +4, az ország többi részén 0, -5 fokig hült le a levegő. Délelőtt délnyugaton túlnyomóan borult volt az ég, másutt csak kevés felhő volt az égen. Csapadékot sehonnan sem jelentettek. A hőmérséklet 11 órára 2, 7 fokig emelkedett.

Ma 12 órakor Budapesten a hőmérséklet 7 fok, a tengerszintre átszámitott légnyomás 1015 mbar, mérsékelten süllyed.

Várható időjárás péntek estig:

Ma délután délnyugaton folytatódik a túlnyomóan borult idő eső nélkül, máshol időnként megnövekszik a felhőzet, néhány órás napsütés várható. Az esti óráktól délnyugat felől fokozatosan beborul az ég, eleinte délnyugaton, majd másutt is számithatunk esőre, a Dunántúlon havas esőre, péntek délutántól havazásra is.
A szél keleti, északkeleti irányból lassanként megélénkül, sokfelé megerősödik.
Várható legalacsonyabb éjszakai hőmérséklet -2, +3 fok között, északkeleten -5 fok közelében,
legmagasabb nappali hőmérséklet pénteken: 1, 6 fok között.

H. Bóna Márta s.k.

TÁVOLABBI KILÁTÁSOK SZOMBATTÓL-KEDDIG:

Eleinte felhős idő várható havazással, az északi szél megerősödik, s hófúvások is kialakulnak. A jövő hét elején változóan felhős, szeles idő várható, hózáporok többfelé kialakulhatnak. Legalacsonyabb hajnali hőmérséklet eleinte -4, +1, később -6, -1 fok között várható. Legmagasabb nappali hőmérséklet -1, +4 fok között lesz. Jelentős mennyiségü /legalább 5 mm napi/ csapadék az ország területének 60 százalékán várható.

KÖZÉPTÁVÚ ELŐREJELZŐ OSZTÁLY

A hőmérséklet napi középértéke és eltérése a 100 évi átlagtól /Budapest belterületén/:

1984. II. 29.	4,5°C	+1,9°C

1871 óta ezen a napon Budapesten előfordult

legmagasabb hőmérséklet: 15,0°C /1960/,
legalacsonyabb hőmérséklet: -14,6°C /1888/.

84.140.

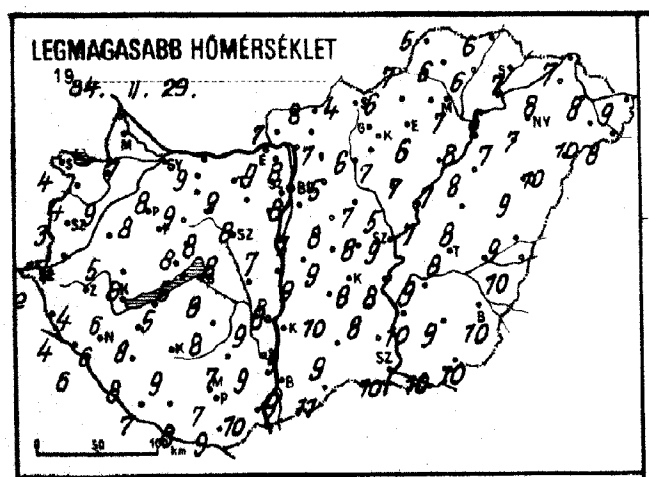
LEGMAGASABB HŐMÉRSÉKLET
1984. II. 29.

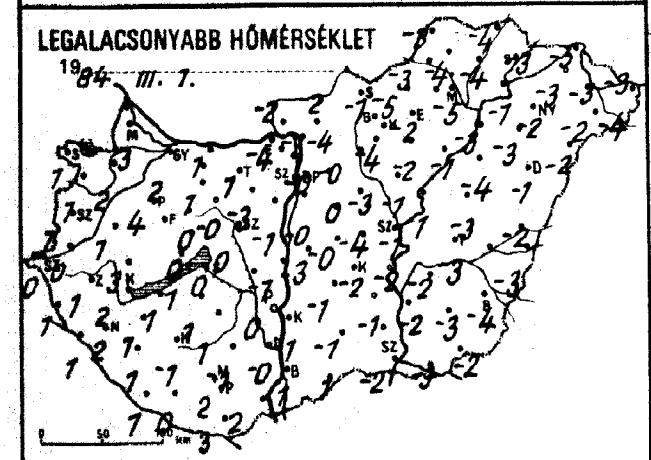
LEGALACSONYABB HŐMÉRSÉKLET
1984. III. 1.

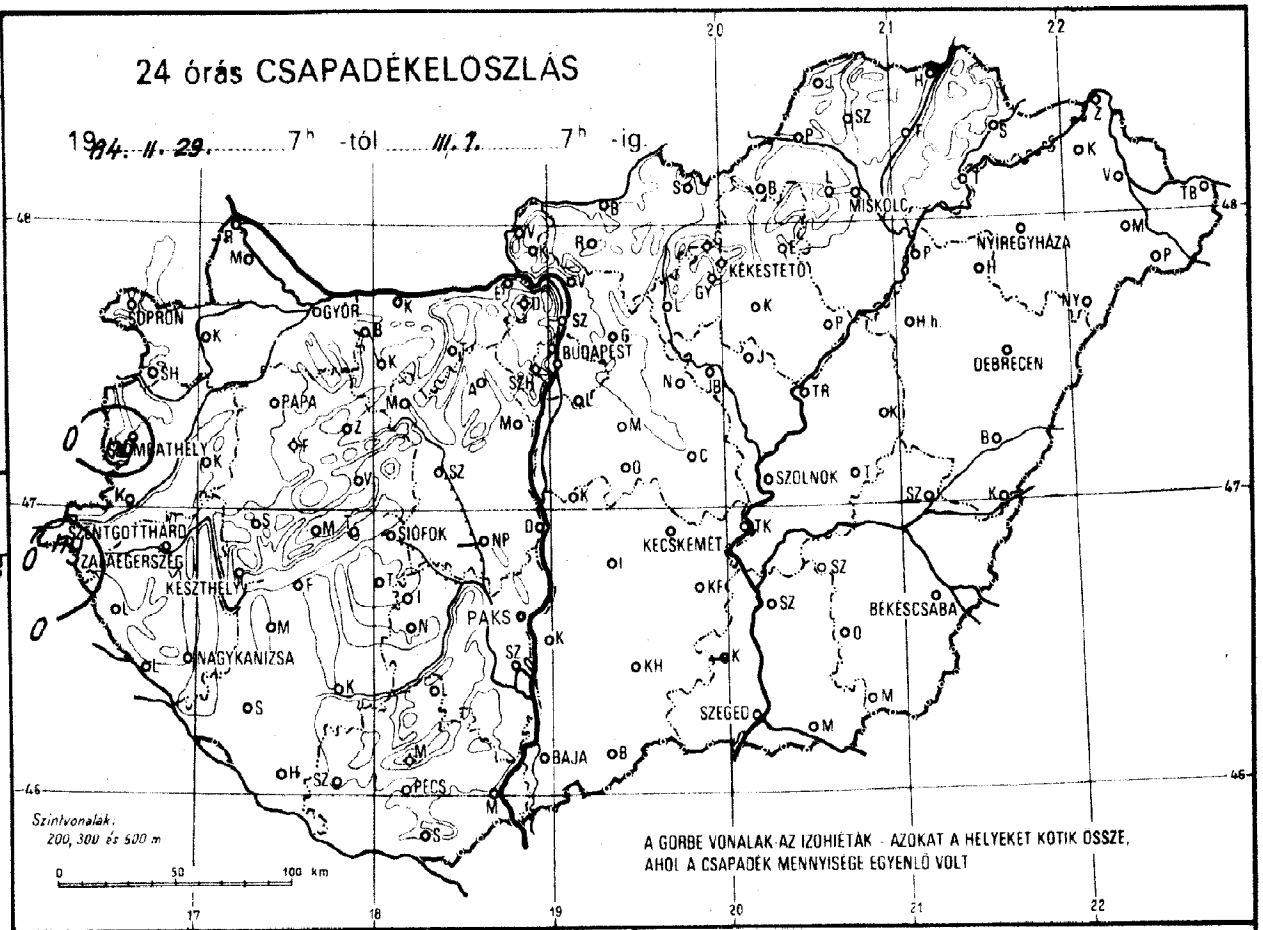
24 órás CSAPADÉKELOSZLÁS
1984. II. 29. 7h -tól III. 1. 7h -ig.
SOPRON
GYŐR
BUDAPEST
MISKOLC
NYÍREGYHÁZA
KÉKESTETŐ
DEBRECEN
PAPA
SZOMBATHELY
SZOLNOK
SZENTGOTTHÁRD
ZALAEGERSZEG
SIÓFOK
KECSKEMÉT
KESZTHELY
PAKS
BÉKÉSCSABA
NAGYKANIZSA
SZEGED
BAJA
PÉCS
Szintvonalak: 200, 300 és 500 m
A GÖRBE VONALAK AZ IZOHIÉTÁK - AZOKAT A HELYEKET KÖTIK ÖSSZE, AHOL A CSAPADÉK MENNYISÉGE EGYENLŐ VOLT

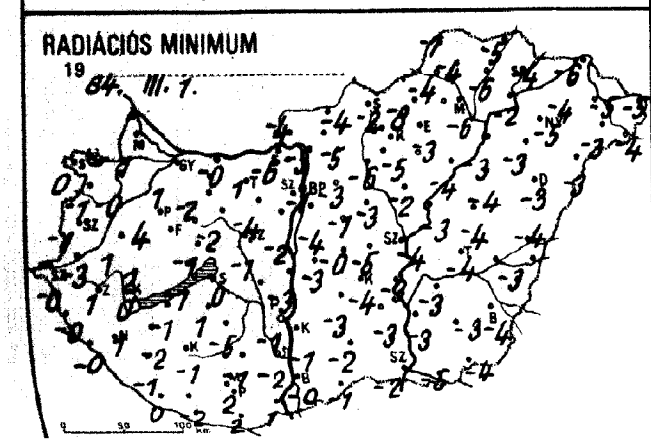
RADIÁCIÓS MINIMUM
1984. III. 1.

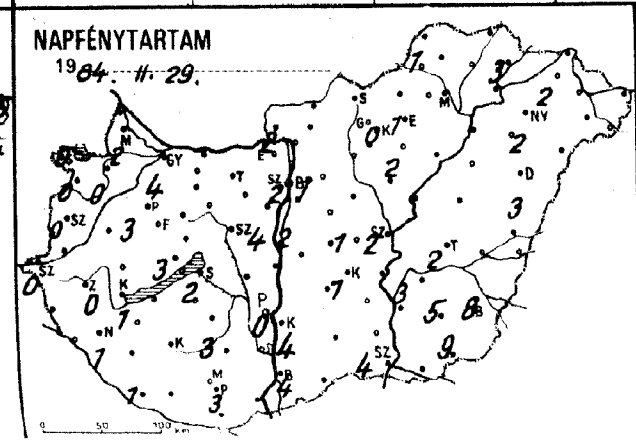
NAPFÉNYTARTAM
1984. II. 29.

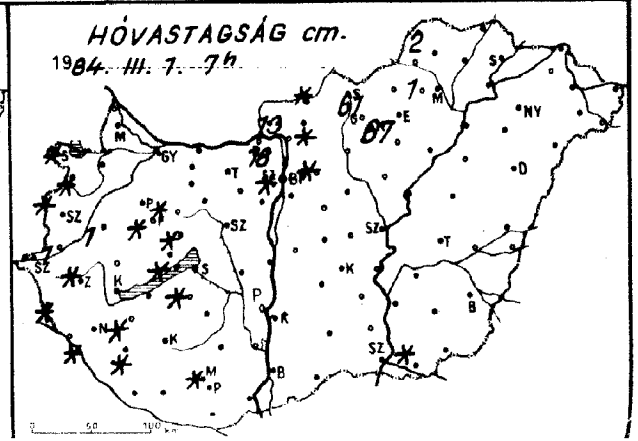
HÓVASTAGSÁG cm.
1984. III. 1. 7h

1984. III. 07.h-ig az utolsó 24 óra adatai						Előző nap napos órái
állomás	csapadék (mm)	Hó cm	max. hőmérséklet	min. hőmérséklet	rad. min.	
Győr	• *		8	2	1	4
Kapuvár	• ≡		9	2	-0	0
Mosonmagyaróvár	•		7	3	1	2
Rajka	–		–	–	–	
Sopron	• ≡	folt	4	1	0	0
Sopronhorpács	• =	folt	4	1	-1	0
Kőszeg	•	1	5	1	1	
Körmend	• ≡	1	4	0	-3	
Szentgotthárd	ny, ≡		2	0	-0	0
Szombathely	ny ≡,	folt	3	1	-1	0
Lenti	• =	folt	4	1	-0	
Letenye	• ≡	folt	6	1	-0	
Nagykanizsa	• ≡		6	2	1	1
Zalaegerszeg	• =	folt	4	1	1	0
Farkasgyepű	•	folt	7	1	-1	
Keszthely	• =		6	2	0	1
Mencshely	• =		5	1	-1	3
Pápa	• ⌒		8	4	4	3
Sümeg	•		8	3	2	
Tihany	• =	folt	6	1	-1	
Veszprém	•	folt	8	0	-1	
Zirc	• =	folt	5	-1	-1	
Fonyód	•		5	1	-1	
Homokszt. György	• ≡		7	1	0	1
Kaposvár	•		9	-1	-1	
Marcali	•	folt	8	1	-2	
Siófok	• ≡		8	0	0	2
Somogyszob	•	folt	8	1	-1	
Tab	• =	folt	8	1	1	
Bábolna	•		8	1	-2	
Esztergom	• ≡		9	-4	-6	
Kisbér	• ≡		9	-1	-2	
Komárom	•		9	1	-0	
Tatabánya	•		9	1	1	
Alcsútdoboz	• ⌣		8	-3	-4	
Dunaújváros	• ⌣		8	-1	-3	
Martonvásár	• ⌣		7	-1	-2	4
Mór	• ≡		8	-0	-2	
Nagyhörcsökp.	–		–	–	–	
Szabadbattyán	• ≡		8	0	-1	
Iregszemcse	• ≡		8	1	-5	3
Lengyel	•		7	-1	-1	
Paks	• ≡		9	0	-1	0
Szekszárd	• ≡		9	-0	-2	
Árpadtető	• ≡	folt	5	2	-0	
Mohács	• ≡		10	2	1	
Pécs	• ≡		7	2	2	3
Siklós	•		9	3	2	
Szigetvár	• ≡		8	0	-2	
Budaörs	• ⌣		8	-3	-6	
Bp. Lőrinc	• ⌣		7	-0	-4	2
Bp. Met. Int.	•		8	-0	-1	2
Bp. Szab. hegy	•	folt	5	0	-1	
Cegléd	• ≡		8	-4	-5	1
Dobogókő	•	18	1	-3	-5	
Gödöllő	• ⌣	folt	5	-0	-3	1
Királyrét	• V	13	6	-5	-8	
Monor	• ⌣		8	0	-1	
Nagykáta	• ⌣		7	-3	-3	
Szentendre	•		9	-2	-2	

1984. III. 07.h-ig az utolsó 24 óra adatai						Előző nap napos órái
állomás	csapadék (mm)	Hó cm	max. hőmérséklet	min. hőmérséklet	rad. min.	
Vác	• V		8	-3	-5	
Vámosmikola	• ⌣		7	-2	-4	2
Baja	• ⌒		9	1	-0	4
Bácsalmás	•		11	1	-1	
Izsák	•		10	-1	-3	
Kalocsa	• ⌣		9	-1	-1	4
Kecskemét	• ⌣		8	-2	-4	1
Kiskunfélegyháza	• ⌣		8	-1	-3	
Kiskunhalas	• ≡		9	-1	-2	
Kunszentmiklós	• ≡		9	-3	-3	
Tiszakécske	• ⌣		8	-2	-3	
Balassagyarmat	• =	folt	8	-2	-4	
Romhány	• ⌣	folt	7	-4	-5	
Salgótarján	• ⌣		4	-1	-2	
Eger	• ≡		6	-2	-3	1
Galyatető	•	61	-0	-4	-5	
Gyöngyös	• ⌣		7	-2	-5	
Kékestető	• V	67	-1	-5	-7	0
Kompolt	• ⌣		7	-2	-4	2
Lőrinci	• ⌣		6	-4	-6	
Poroszló	• ⌣		7	-1	-3	
Jászapáti	• ⌣		5	-1	-2	
Jászberény	• ⌣		7	-3	-4	
Karcag	• ⌣		8	-3	-4	
Szolnok	• ⌣		9	-1	-4	2
Tiszaroff	• ⌣		7	-1	-3	
Túrkeve	• ⌣		8	-3	-4	2
Kistelek	–		–	–	–	
Makó	• ⌣	folt	10	-3	-5	
Szeged	• ≡		10	-2	-2	4
Szentes	• ⌣		10	-2	-3	
Borsodnádasd	• ≡		6	-5	-8	
Füzesgyarmat	• ⌣		6	-4	-6	
Hidasnémeti	• =		6	-4	-5	
Jósvafő	• ⌣	2	5	-3	-7	1
Lillafüred	• ≡	1	6	-3	-4	
Miskolc	• ≡		7	-5	-6	–
Putnok	• ⌣		7	-3	-4	
Sárospatak	• ⌣		7	-3	-4	3
Szendrőlád	• V		6	-4	-4	
Tokaj	• ⌣		8	-1	-2	
Kisvárda	• ⌣		8	-3	-4	2
Mátészalka	• ≡		10	-2	-3	
Nyíregyháza	• ⌣		7	-2	-5	2
Nyírlugos	• ⌣		10	-2	-3	
Pátyod	• ⌣		8	-4	-4	
Tiszabecs	• =		9	-3	-5	
Vásárosnamény	• ⌣		8	-3	-5	
Záhony	• ⌣		7	-5	-6	
Berettyóújfalu	•		9	-2	-4	
Debrecen	• ⌣		9	-1	-3	3
Hajdúdorog	•		7	-3	-3	
Hortobágy	• ⌣		8	-4	-4	
Körösszakál	• ⌣		10	-3	-3	
Polgár	• =		8	-3	-3	
Békéscsaba	• ≡	folt	10	-4	-4	8
Mezőhegyes	• ≡		10	-2	-4	9
Orosháza	•		9	-3	-3	5
Szarvas	• ≡		9	-2	-3	3
Szeghalom	–		–	–	–	

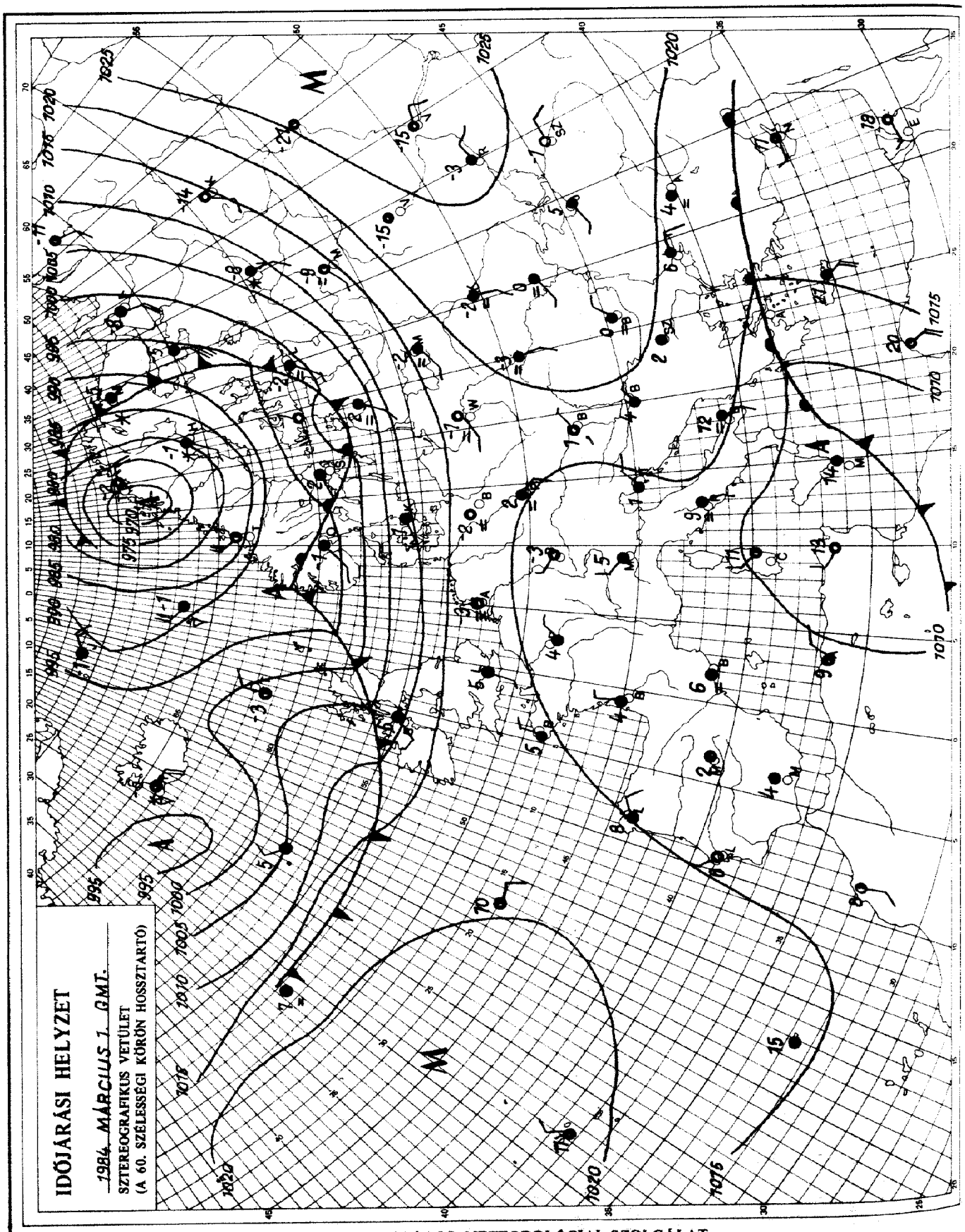

KIADJA: ORSZÁGOS METEOROLÓGIAI SZOLGÁLAT
Készíti: Központi Előrejelző Intézet Analízis- és Rövidtávú Prognózis Központja – T.: 273-018
Megjelenik naponként
Évi előfizetési díja: 1760,- Ft. – Megrendelhető: 1024 Budapest, II., Kitaibel Pál u. 1. – T.: 353-500
Kiadásért felel: az OMSZ elnöke – Szerkesztésért felel: a KEI igazgatója

Jelmagyarázat a havi mellékletben

IDŐJÁRÁSI NAPIJELENTÉS

ЕЖЕДНЕВНЫЙ МЕТЕОРОЛОГИЧЕСКИЙ БЮЛЛЕТЕНЬ · DAILY WEATHER REPORT
BULLETIN QUOTIDIEN DE TEMPS · TÄGLICHER WETTERBERICHT

97. évfolyam 062. szám + Budapest + 1984. március 2. péntek

Az időjárási helyzet és a várható időjárás:

Kontinensünk felett péntek reggel három ciklon örvénylett. Az első, középpontjával kb. Zágráb felett, a második az Északi-tenger felett, a harmadik a Kola-félsziget felett helyezkedett el. A 3 ciklon közül az elsőnek pénteken volt, a másodiknak szombattól lesz döntő szerepe a Kárpát-medence időjárásának alakitásában. Az északnyugat felől közeledő ciklon igen hideg levegőt hoz magával, ezért a hét végére lehülés várható. A hideg levegő megérkezését egyre inkább havazás, megerősödő szél, majd fokozatos hőmérsékletcsökkenés jelzi.

Csütörtökön Magyarország északkeleti megyéiben derült, másutt jobbára borult volt az ég. A késő esti órákig számottevő csapadék nem hullott. 22 órától kezdve egyre több helyen eredt el az eső, a Dunántúlon havas eső, a magasabban fekvő helyeken havazás is előfordult. Péntek reggel 7 óráig Szabolcs- és Borsod-megye kivételével mindenütt volt csapadék. Mennyisége általában 5 mm körüli volt, de a Bakonyban és a Viharsarokban 10-12 mm-es mennyiség is előfordult. A legmagasabb nappali hőmérséklet csütörtökön a napos északkeleti megyékben 9, 12, másutt 5, 10 fok között alakult. Péntek hajnalra -1, +4 fokig hült le a levegő. Délelőtt folytatódott a borult, párás, csapadékos idő. 11 órakor 2 és 7 fok között volt a hőmérséklet.

Ma 12 órakor Budapesten a hőmérséklet 4 fok volt, a tengerszintre átszámitott légnyomás 1005 mbar, alig változik.

Várható időjárás szombat estig:

Többnyire borult marad az ég, és további csapadékra kell számitani.
Eleinte még általában eső, később egyre inkább hó várható.
Helyenként megélénkül a szél.
A hőmérséklet hajnalban: -1, +3 fok között lesz,
napközben pedig alig emelkedik.

Pálmási Judit s.k.

A hőmérséklet napi középértéke és eltérése a 100 évi átlagtól /Budapest belterületén/:

1984. III. 1.	5,0°C	+1,8°C

1871 óta ezen a napon Budapesten előfordult

legmagasabb hőmérséklet:	16,7°C /1959/,
legalacsonyabb hőmérséklet:	-14,1°C /1963/.

84.141.

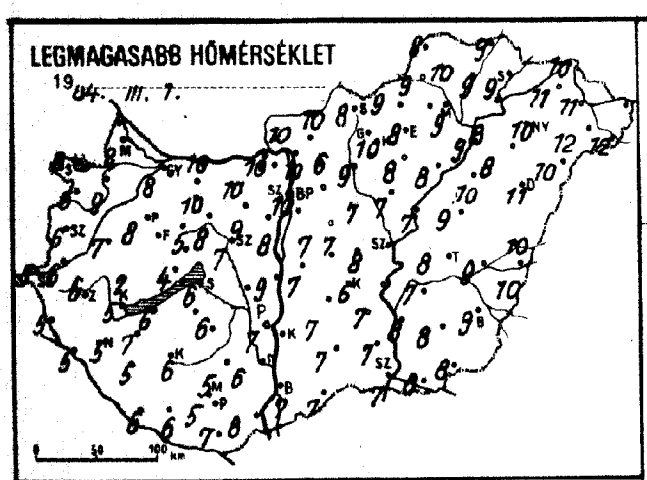
LEGMAGASABB HŐMÉRSÉKLET
19 84. III. 7.

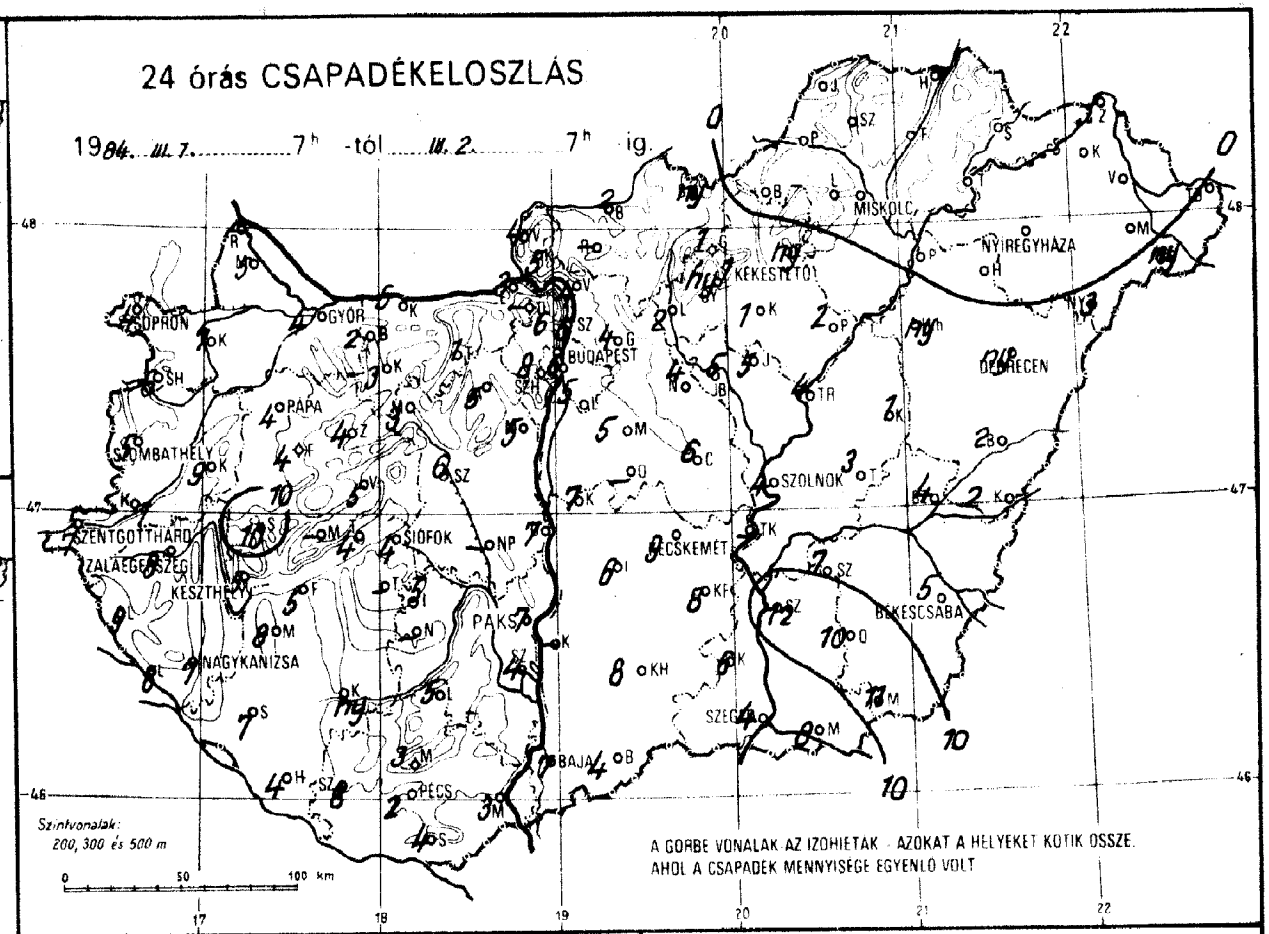
24 órás CSAPADÉKELOSZLÁS
1984. III. 7. 7h -tól III. 2. 7h ig.
SOPRON
GYŐR
BUDAPEST
MISKOLC
NYÍREGYHÁZA
KÉKESTETŐ
DEBRECEN
PÁPA
SZOMBATHELY
SZOLNOK
SZENTGOTTHÁRD
ZALAEGERSZEG
KESZTHELY
SIÓFOK
PAKS
KECSKEMÉT
BÉKÉSCSABA
NAGYKANIZSA
SZEGED
BAJA
PÉCS
Szintvonalak: 200, 300 és 500 m
A GÖRBE VONALAK AZ IZOHIETÁK - AZOKAT A HELYEKET KÖTIK ÖSSZE, AHOL A CSAPADÉK MENNYISÉGE EGYENLŐ VOLT

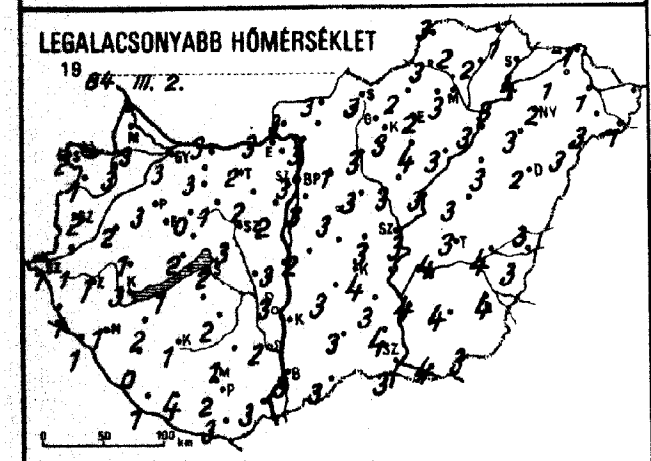
LEGALACSONYABB HŐMÉRSÉKLET
19 84. III. 2.

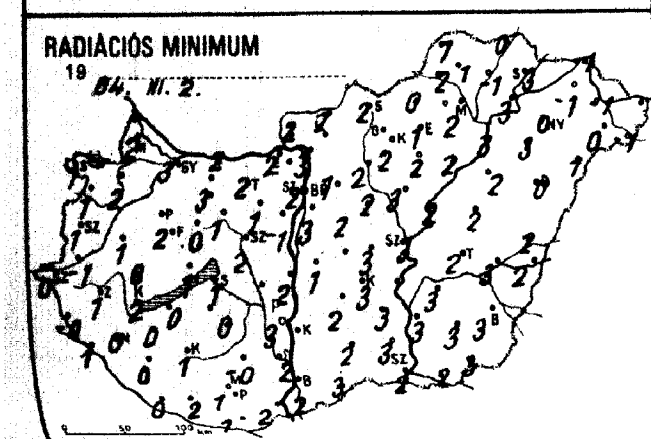
RADIÁCIÓS MINIMUM
19 84. III. 2.

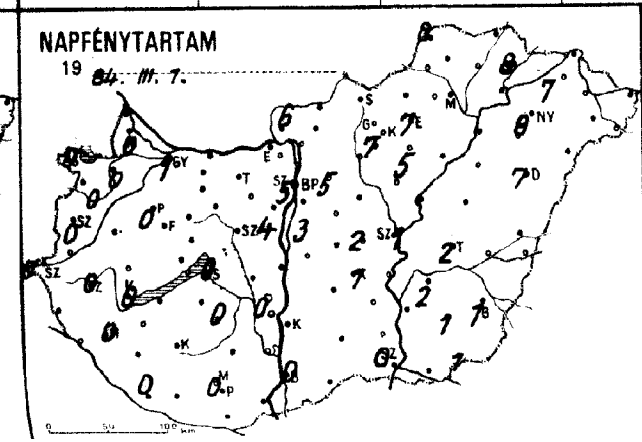
NAPFÉNYTARTAM
19 84. III. 7.

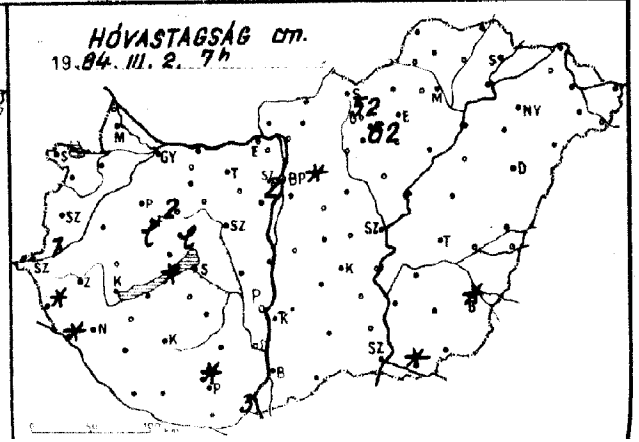
HÓVASTAGSÁG cm.
19 84. III. 2. 7h

19 84.III.2.-ig az utolsó 24 óra adatai

állomás	csapadék (mm)	Hó cm	max. hőmérséklet	min. hőmérséklet	rad. min.	Előző nap napos órái
Győr	4 =		8	3	3	1
Kapuvár	7 =		9	3	2	0
Mosonmagyaróvár	5 =		8	3	2	0
Rajka	–		–	–	–	
Sopron	4 =		6	2	1	0
Sopronhorpács	6 =		6	1	1	0
Káld	9		7	2	1	
Körmend	7 *	1	6	1	-1	
Szentgotthárd	7 * =		5	1	0	0
Szombathely	5 =		6	2	1	0
Lenti	9 * =	folt	5	1	-0	
Letenye	6 *	folt	5	1	1	
Nagykanizsa	7 *		5	1	0	0
Zalaegerszeg	8 =		6	1	1	0
Farkasgyepű	4 *	lep.	4	0	0	
Keszthely	5 =		5	2	2	0
Mencshely	–		–	–	–	–
Pápa	4 =		8	3	2	0
Sümeg	10 *		7	1	0	
Tihany	4 =	folt	4	2	1	
Veszprém	5 * =	lep.	5	0	0	
Zirc	4 * =	2	6	0	0	
Fonyód	5		6	1	0	
Homokszt. györgy	4 * =		6	1	0	0
Kaposvár	ny		6	1	1	
Marcali	8 * =		7	2	0	
Siófok	4 =		6	2	1	0
Somogyszob	7		5	0	0	
Tab	–		–	–	–	
Bábolna	2		8	2	2	
Esztergom	3 =		10	3	2	
Kisbér	3		10	3	3	
Komárom	5 =		10	3	2	
Tatabánya	1		10	2	2	
Alcsútdoboz	5 =		9	2	1	
Dunaújváros	7		9	3	2	
Martonvásár	5		8	2	-1	4
Mór	3 =		8	1	1	
Nagyhörcsökp.	–		–	–	–	
Szabadbattyán	6 ≡		7	3	2	
Iregszemcse	5 =		6	2	0	0
Lengyel	5 =		5	1	-0	
Paks	7 ∇ ⊔		7	3	3	0
Szekszárd	4 =		6	2	2	
Árpádtető	3 * =	folt	3	0	-2	
Mohács	3	3	8	3	2	
Pécs	2		5	2	1	0
Siklós	4 =		7	3	1	
Szigetvár	8 * =		6	4	2	
Budaörs	6 ⊔		8	3	2	
Bp. Lőrinc	5 ∇ =		7	3	3	3
Bp. Mét. Int.	6		10	3	2	5
Bp. Szab. hegy	8 * ≡	2	4	-0	-0	
Cegléd	6 =		8	3	3	2
Dobogókő	–		–	–	–	
Gödöllő	4 * =	folt	6	1	1	5
Királyrét	5 ≡		7	1	-0	
Monor	5		7	3	2	
Nagykáta	4		7	3	2	
Szentendre	6		10	3	3	

19 84.III.2.-ig az utolsó 24 óra adatai

állomás	csapadék (mm)	Hó cm	max. hőmérséklet	min. hőmérséklet	rad. min.	Előző nap napos órái
Vác	4 ⊔		10	3	3	
Vámosmikola	4 =		10	3	2	6
Baja	7 =		7	3	2	0
Bácsalmás	4		7	3	3	
Izsák	6 =		7	3	2	
Kalocsa	–		–	–	–	–
Kecskemét	9 =		6	4	3	1
Kiskunfélegyháza	8 =		7	3	3	
Kiskunhalas	8 =		7	3	2	
Kunszentmiklós	7 ⊔		7	2	1	
Tiszakécske	–		–	–	–	
Balassagyarmat	2 =		10	3	2	
Rombhány	–		–	–	–	
Salgótarján	ny ⊔		8	3	2	
Eger	ny ≡		8	2	1	7
Galyatető	1 *	59	2	-3	-3	
Gyöngyös	ny		10	3	2	
Kékestető	1 * ≡	62	3	-2	-3	7
Kompolt	1 ⊔		8	4	2	5
Lőrinci	2 ≡		9	3	2	
Poroszló	2		8	3	2	
Jászapáti	5 =		7	3	3	
Jászberény	5 =		8	3	2	
Karcag	1 =		9	3	2	
Szolnok	4 =		7	3	3	1
Tiszaroff	4 =		7	3	2	
Túrkeve	3 =		8	3	2	2
Kistelek	6 ∇ =		7	4	3	
Makó	8	folt	8	4	2	
Szeged	4 ≡		4	3	2	0
Szentes	12 ∇		8	4	3	
Borsodnádasd	•		9	2	0	
Fügöd	• =		9	2	-1	
Hidasnémeti	• =		9	1	0	
Jósvafő	• ⊔	folt	8	3	1	8
Lillafüred	• =		8	2	0	
Miskolc	• =		9	3	2	–
Putnok	• =		9	3	2	
Sárospatak	•		9	4	3	8
Szendrőlád	• =		10	2	1	
Tokaj	•		8	3	3	
Kisvárda	• =		11	1	-1	7
Mátészalka	•		12	3	0	
Nyíregyháza	• =		10	2	0	8
Nyírlugos	3 =		10	3	1	
Pátyod	ny		12	-1	-1	
Tiszabecs	–		–	–	–	
Vásárosnamény	• =		11	1	-1	
Záhony	• =		10	-1	-1	
Berettyóújfalu	2 ⊔		10	3	2	
Debrecen	ny =		11	2	0	7
Hajdúdorog	• =		8	3	3	
Hortobágy	ny		10	3	2	
Körösszakál	2		10	3	2	
Polgár	•		9	3	3	
Békéscsaba	5 =	folt	9	4	3	1
Mezőhegyes	11		8	3	3	1
Orosháza	10 =		8	4	3	1
Szarvas	7 ≡		7	4	3	2
Szeghalom	4 =		9	4	3	

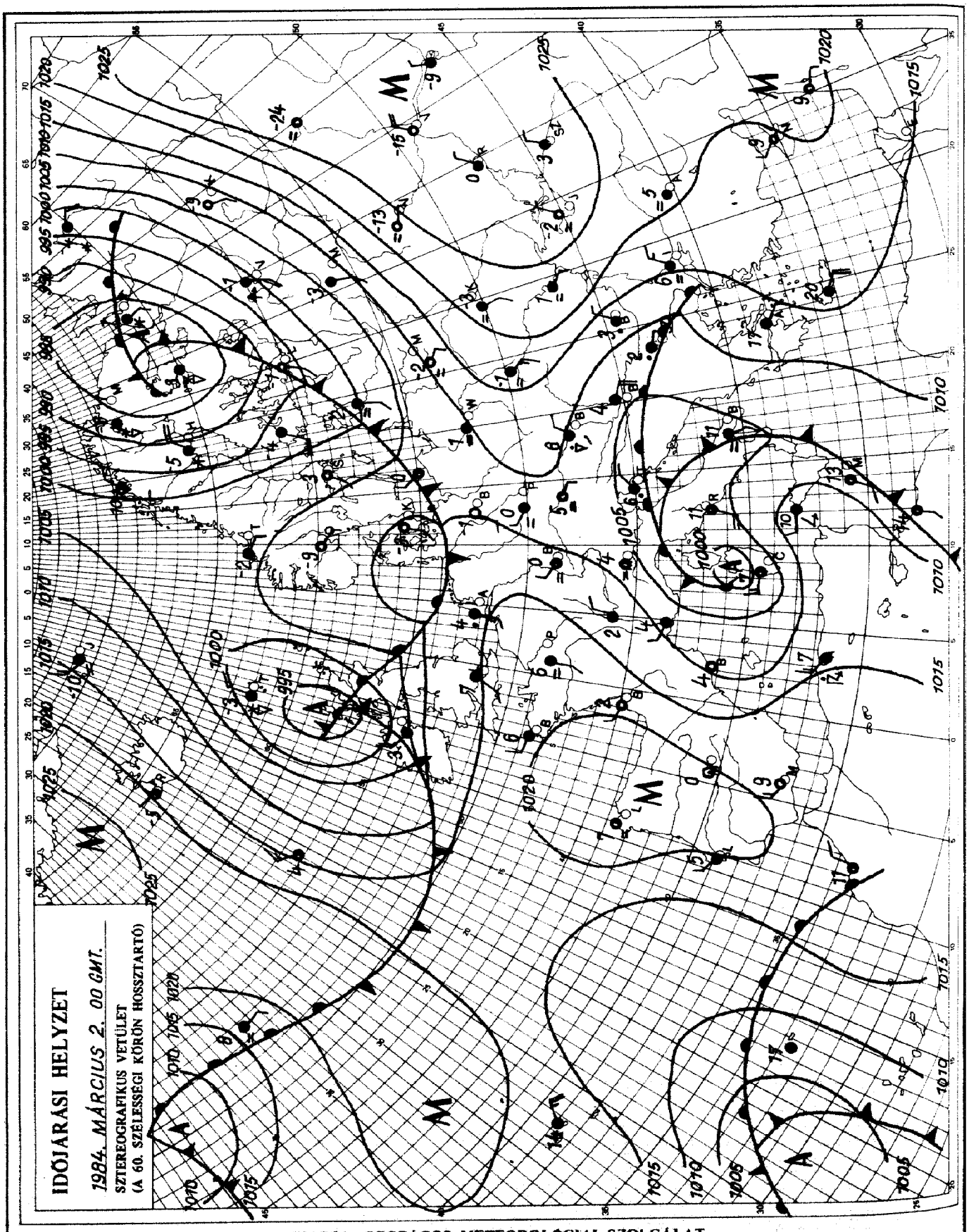

KIADJA: ORSZÁGOS METEOROLÓGIAI SZOLGÁLAT
Készíti: Központi Előrejelző Intézet Analízis- és Rövidtávú Prognózis Központja – T.: 273-018
Megjelenik naponként
Évi előfizetési díja: 1760,- Ft. – Megrendelhető: 1024 Budapest, II., Kitaibel Pál u. 1. – T.: 353-500
Kiadásért felel: az OMSZ elnöke – Szerkesztésért felel: a KEI igazgatója

Jelmagyarázat a havi mellékletben

IDŐJÁRÁSI NAPIJELENTÉS

ЕЖЕДНЕВНЫЙ МЕТЕОРОЛОГИЧЕСКИЙ БЮЛЛЕТЕНЬ · DAILY WEATHER REPORT
BULLETIN QUOTIDIEN DE TEMPS · TÄGLICHER WETTERBERICHT

97. évfolyam 063. szám + Budapest + 1984. március 3. szombat

Az időjárási helyzet és a várható időjárás:

Európa legnagyobb részén borult és csapadékos az idő. A csapadékot felhőörvények keltik, amelyek mostanában elég gyakran keletkeznek szárazföldünk felett. Az elmúlt napokban hideg levegő árasztotta el Nyugat-Európát. Most onnan egyre hidegebb léghullámok érkeznek Közép- és Dél-Európa felé. Emiatt az esőt mind több helyen havazás váltja fel. Ma reggel havazott a Német-Lengyel alföldön, az Alpokban és a Balkán-félszigeten. Olaszország térségében egy újabb légörvény keletkezik, ami további, valószinüleg jelentős csapadékot okoz Magyarországon is.

Pénteken napközben és ma éjszaka is sokfelé esett az eső, illetve néhol havazott is. A ma reggel 7 óráig lehullott csapadék mennyisége csapadéknyom és 7 mm között volt általában, de Baranya és Bács megyében 10, 14 mm is előfordult. A hőmérséklet csúcsértéke pénteken 3 és 8 fok között alakult. Ma hajnalra -2, +4 fokig csökkent a hőmérséklet. Délelőtt helyenként rövid szünetekkel esett az eső, az Északi-hegységben, a Bakonyban és a nyugati határvidéken helyenként a hó. A Kisalföldön néhol megerősödött az északnyugati szél. A hőmérséklet 11 órakor 1 és 4 fok között váltakozott az országban.

Ma 12 órakor Budapesten 4 fokot mértek, a tengerszintre átszámitott légnyomás 1001 mbar, változatlan.

Várható időjárás vasárnap estig:

Vasárnap estig országszerte erősen felhős, borult, hideg - különösen nyugaton és délen - gyakran csapadékos idő lesz. Egyre inkább havazás várható. A nyugati megyék után az ország középső részén is erősödik az északi szél. A Dunántúlon viharos széllökések is várhatók.
A hőmérséklet az ország nagy részén végig 0, északon, északkeleten reggel -4 fok körül alakul.

Aigner Szilárd s.k.

A hőmérséklet napi középértéke és eltérése a 100 évi átlagtól /Budapest belterületén/:

1984. III. 2. 3,5°C +0,4°C

1871 óta ezen a napon Budapesten előfordult

legmagasabb hőmérséklet: 16,6°C /1927/,
legalacsonyabb hőmérséklet: -15,1°C /1886/.

84.142.

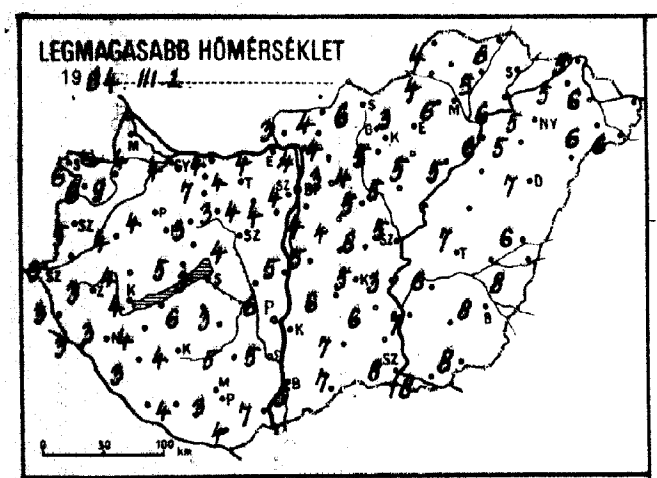
LEGMAGASABB HŐMÉRSÉKLET
1984. III. 2.

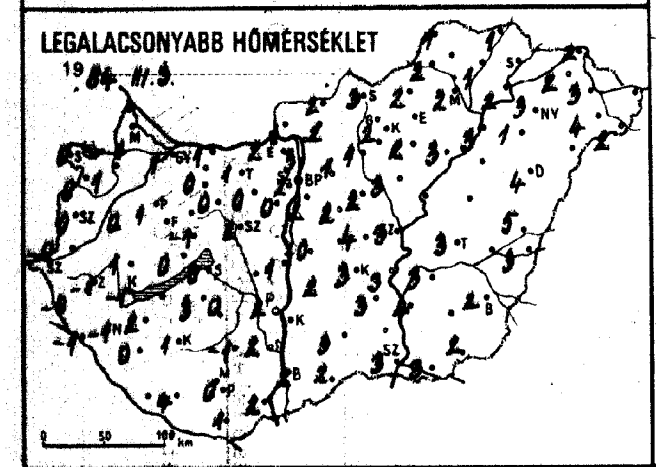
LEGALACSONYABB HŐMÉRSÉKLET
1984. III. 3.

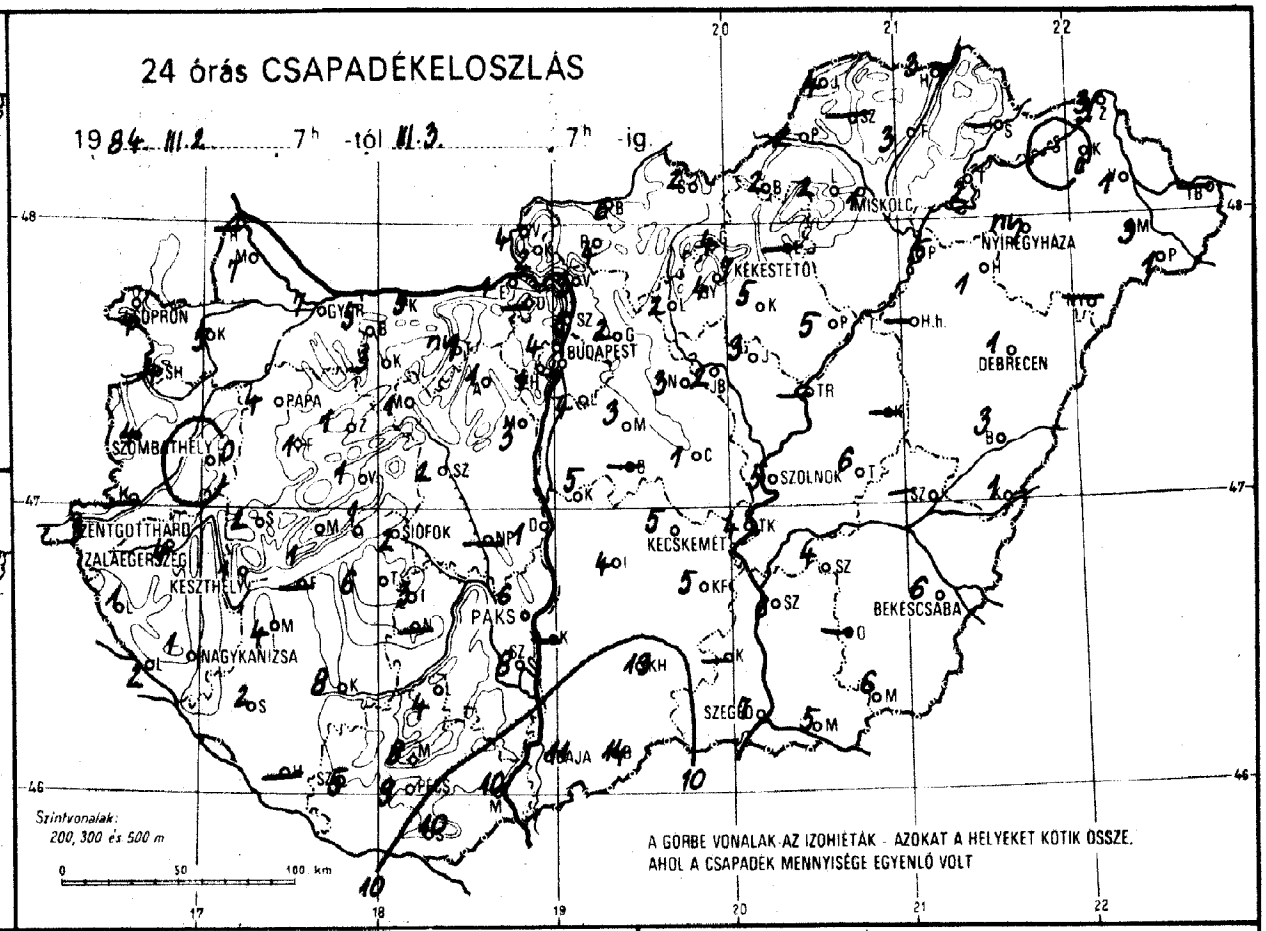
24 órás CSAPADÉKELOSZLÁS
1984. III. 2. 7h -tól III. 3. 7h -ig.
MISKOLC
NYIREGYHÁZA
KÉKESTETŐ
DEBRECEN
BUDAPEST
SZOLNOK
KECSKEMÉT
BÉKÉSCSABA
SZEGED
PAKS
SIÓFOK
PAPA
SZOMBATHELY
KESZTHELY
NAGYKANIZSA
ZALAEGERSZEG
Szintvonalak:
200, 300 és 500 m
A GÖRBE VONALAK AZ IZOHIÉTÁK - AZOKAT A HELYEKET KÖTIK ÖSSZE,
AHOL A CSAPADÉK MENNYISÉGE EGYENLŐ VOLT

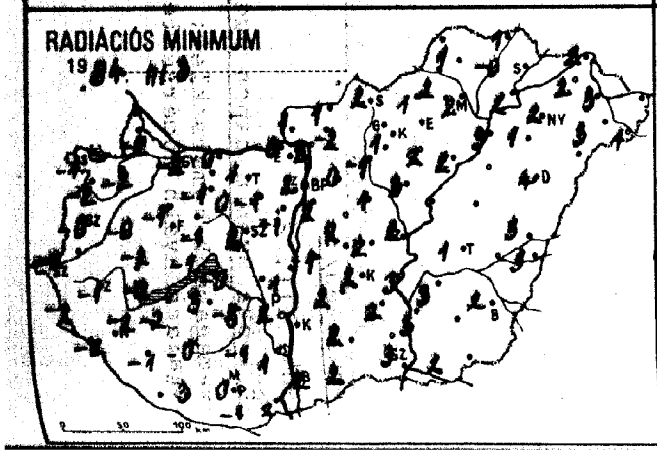
RADIÁCIÓS MINIMUM
1984. III. 3.

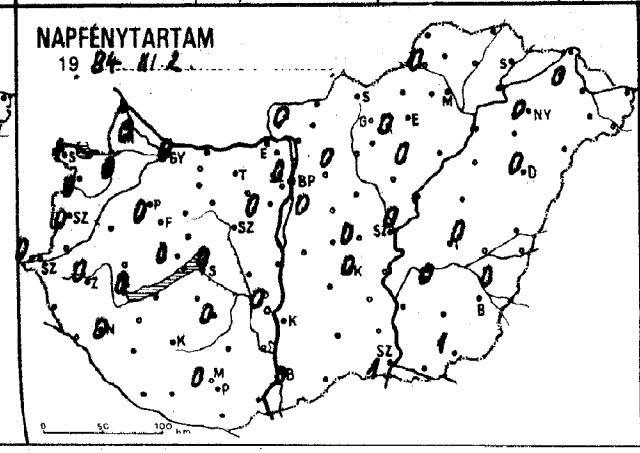
NAPFÉNYTARTAM
1984. III. 2.

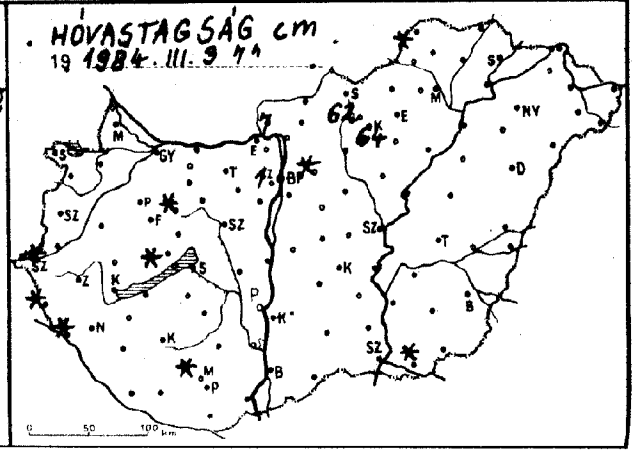
HÓVASTAGSÁG cm
1984. III. 9. 7h

1984. III. 07h-ig az utolsó 24 óra adatai						Előző nap napos órái
állomás	csapadék (mm)	Hó cm	max. hőmérséklet	min. hőmérséklet	rad. min.	
Győr	7 * =		4	1	-2	0
Kapuvár	5 =		9	1	-2	0
Mosonmagyaróvár	7 * =		4	1	-2	0
Rajka	-		-	-	-	
Sopron	4 =		6	0	-1	1
Sopronhorpács	4 =		6	0	-2	0
Káld	• =		4	0	-0	
Kormend	-		-	-	-	
Szentgotthárd	3 * =	folt	3	-0	-2	0
Szombathely	4 * =		5	0	-0	0
Lenti	1 * =	folt	3	-0	-2	
Letenye	2 =	folt	3	-1	-2	
Nagykanizsa	1 =		3	-1	-2	0
Zalaegerszeg	4 * =		3	-1	-1	0
Farkasgyepű	1 *		1	-2	-3	
Keszthely	1 =		4	-1	-2	0
Mencshely	1 * =	folt	2	-0	-2	0
Pápa	4 * ⌒		4	1	-1	0
Sümeg	2 ⌣		4	1	-2	
Tihany	1 ⌣		5	0	-1	
Veszprém	1 ⌣		3	-1	-1	
Zirc	1 * =	folt	1	-1	-1	
Fonyód	-		-	-	-	
Homokszt. György	-		-	-	-	-
Kaposvár	8		4	1	-0	
Marcali	4 *		4	2	-2	
Siófok	2 =		3	0	-0	0
Somogyszob	2		3	0	-1	
Tab	6 =		6	3	3	
Bábolna	5		4	0	-2	
Esztergom	1 =		4	2	-0	
Kisbér	3 =		7	0	-1	
Komárom	5 =		4	1	0	
Tatabánya	ny ⌣		4	1	1	
Alcsútdoboz	1 =		4	0	-1	
Dunaújváros	1		5	1	1	
Martonvásár	3		4	0	-1	0
Mór	1 =		3	0	0	
Nagyhörcsökp.	-		-	-	-	
Szabadbattyán	2 =		4	2	2	
Fegszemcse	3 =		3	0	-5	0
Lengyel	4 =		5	-1	-1	
Paks	6 =		6	2	2	0
Szekszárd	8 =		5	2	1	
Árpádtető	8 =	folt	1	-0	-2	
Mohács	10 =		7	2	2	
Pécs	9 =		3	0	0	0
Siklós	10 =		4	1	-1	
Szigetvár	5 * =		4	4	3	
Budaörs	4 =		4	1	0	
Bp. Lőrinc	4 =		4	2	2	0
Bp. Met. Int.	4		4	2	2	0
Bp. Szab. hegy	1 = 9 =	1	1	-0	-2	
Tegled	1 =		6	4	2	0
Dobogókő	-		-	-	-	
Gödöllő	2 =	folt	3	1	0	0
Királyrét	2 * =	7	3	-2	-2	
Monor	3		4	2	2	
Nagykáta	3 =		5	2	1	
Szentendre	5 =		4	2	1	

1984. III. 07h-ig az utolsó 24 óra adatai						Előző nap napos órái
állomás	csapadék (mm)	Hó cm	max. hőmérséklet	min. hőmérséklet	rad. min.	
Vác	3 * =		4	3	2	
Vámosmikola	4 ⌒		3	1	1	0
Baja	11 =		5	2	2	0
Bácsalmás	14		7	2	2	
Izsák	4 =		6	2	2	
Kalocsa	-		-	-	-	-
Kecskemét	5 =		5	3	2	0
Kiskunfélegyháza	5 =		6	3	2	
Kiskunhalas	13 =		7	3	2	
Kunszentmiklós	5 =		5	-0	-1	
Tiszakécske	4 =		3	3	3	
Balassagyarmat	6 =		4	2	1	
Romhány	4		4	2	-2	
Salgótarján	2 =		6	3	2	
Eger	-		-	-	-	-
Galyatető	4 * =	62	-1	-2	-2	
Gyöngyös	4 =		5	2	1	
Kékestető	7 * =	64	0	-2	-3	0
Kompolt	5		5	2	2	0
Lőrinci	2 =		4	1	-1	
Poroszló	5 =		5	3	2	
Jászapáti	3 =		5	3	3	
Jászberény	2 =		5	2	2	
Karcag	-		-	-	-	
Szolnok	5 =		5	3	2	0
Tiszaroff	-		-	-	-	
Túrkeve	6 =		7	3	1	0
Kistelek	-		-	-	-	
Makó	5 =	folt	8	3	2	
Szeged	7 =		8	3	3	1
Szentes	6 =		7	4	3	
Borsodnádasd	2 * =		3	2	1	
Fügöd	3 =		5	1	-0	
Hidasnémeti	3 =		6	1	1	
Jósvafő	4 =	folt	4	1	1	0
Lillafüred	2 =		4	2	1	
Miskolc	1 ⌒		6	2	2	-
Putnok	2 • =		4	2	2	
Sárospatak	-		-	-	-	-
Szendrőlád	-		-	-	-	
Tokaj	2		6	2	2	
Kisvárda	• =		5	2	2	0
Mátészalka	3		6	4	3	
Nyíregyháza	ny =		5	3	2	0
Nyírlugos	-		-	-	-	
Pátyod	1		6	2	1	
Tiszabecs	-		-	-	-	
Vásárosnamény	1 =		6	3	3	
Záhony	3 =		5	2	2	
Berettyóújfalu	3 ⌣		6	5	3	
Debrecen	1 =		7	4	4	0
Hajdúdorog	1 ⌣		5	1	1	
Hortobágy	-		-	-	-	
Körösszakál	1		8	3	3	
Polgár	5		6	3	3	
Békéscsaba	6 ⌣		8	2	2	0
Mezőhegyes	6 =		8	2	-	1
Orosháza	-		-	-	-	-
Szarvas	4 =		6	3	3	0
Szeghalom	-		-	-	-	

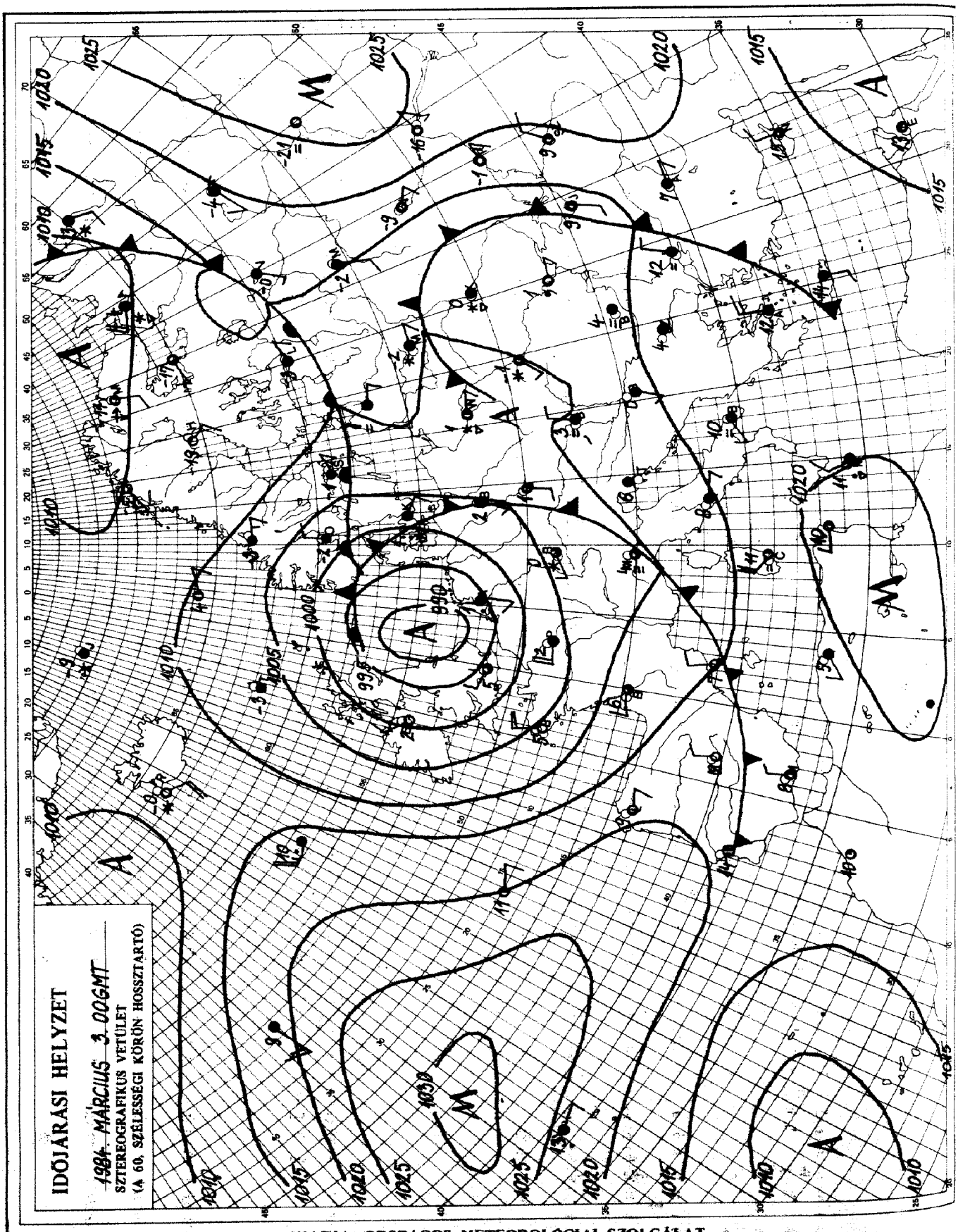

KIADJA: ORSZÁGOS METEOROLÓGIAI SZOLGÁLAT
Készíti: Központi Előrejelző Intézet Analízis- és Rövidtávú Prognózis Központja – T.: 273-018
Megjelenik naponként
Évi előfizetési díja: 1760,- Ft. – Megrendelhető: 1024 Budapest, II., Kitaibel Pál u. 1. – T.: 353-500
Kiadásért felel: az OMSZ elnöke – Szerkesztésért felel: a KEI igazgatója

Jelmagyarázat a havi mellékletben

IDŐJÁRÁSI NAPIJELENTÉS

ЕЖЕДНЕВНЫЙ МЕТЕОРОЛОГИЧЕСКИЙ БЮЛЛЕТЕНЬ • DAILY WEATHER REPORT
BULLETIN QUOTIDIEN DE TEMPS • TÄGLICHER WETTERBERICHT

97. évfolyam 064. szám + Budapest + 1984. március 4. vasárnap

Az időjárási helyzet és a várható időjárás:

Európa legnagyobb részén az időjárást a változékonyság jellemzi. Izland és a Norvég-tenger térsége fölött ciklon örvénylik, hatására ott, valamint a Brit-szigeteken és a Skandináv-félszigeten csapadékos az idő. A Brit-szigeteken többfelé esik az eső, Északkelet-Európából havazást jelentenek. Az Appenninis- és Balkán-félsziget, valamint a Fekete-tenger térségének nyugati része és a Német-Lengyel síkság fölött több középpontú, alacsony légnyomású zóna található. Ezeken a területeken is változékony, gyakran csapadékos, főként az Alpok és a Kárpátok térségében szeles időjárás uralkodik. A következő időszakban a Kárpát-medence fölé észak, északkelet felől az eddiginél kissé hidegebb, de még mindig nedves levegő érkezik, emiatt jelentős időjárás-átalakulásra még nem számithatunk.

Hazánkban szombaton borult idő volt. Sokfelé esett az eső, elsősorban a Dunántúlon és a hegyvidéken havazott. A lehullott csapadék mennyisége ma reggel 7 óráig általában csapadéknyom és 7 mm között váltakozott, de a Kisalföldön néhány helyen elérte a 10, 12 mm-t is. Az északi szél elsősorban a Dunántúlon időnként viharossá fokozódott. A hőmérséklet csúcsértéke általában 3 és 8 fok között alakult. Ma hajnalra csak 0, +4 fokig hült le a levegő. Vasárnap délelőtt az ország nagy része fölött erősen felhős volt az ég, csupán a főváros környékén és a Duna-Tisza-közének egy részén sütött a nap. Szórványosan, főként a Dunántúlon, esett az eső, néhol havazott. Az északi, északkeleti szél sok helyen erős, helyenként viharos volt. A hőmérséklet 11 órakor az ország területén 2 és 9 fok között váltakozott.

Ma 12 órakor Budapesten a hőmérséklet 9 fok, a tengerszintre átszámitott légnyomás 1007 mbar, mérsékelten emelkedik.

Várható időjárás hétfő estig:

Változóan, időnként erősen felhős időre számithatunk. Szórványosan várható eső, hó. A sok helyen erős északi, északkeleti szelet helyenként viharos széllökések kisérik.
Várható legalacsonyabb éjszakai hőmérséklet: -2, +3,
legmagasabb nappali hőmérséklet hétfőn: általában 2, 7 fok között.

Vadkerti Ferenc s.k.

A hőmérséklet napi középértéke és eltérése a 100 évi átlagtól /Budapest belterületén/:

1984. III. 3.	3,8°C	+0,6°C

1871 óta ezen a napon Budapesten előfordult

legmagasabb hőmérséklet:	18,3°C /1920/,
legalacsonyabb hőmérséklet:	-13,6°C /1929/.

84.143.

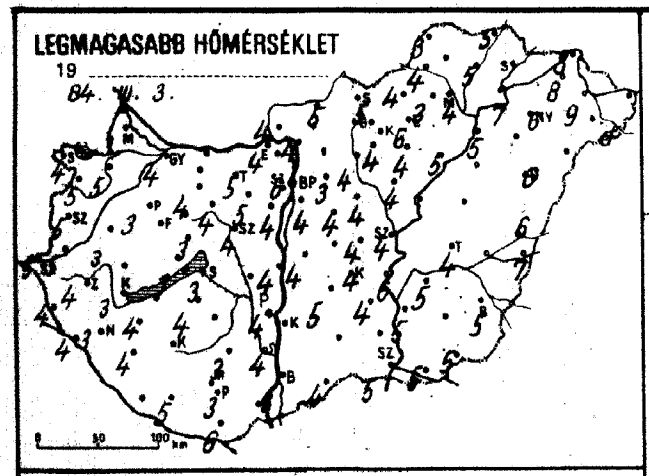
LEGMAGASABB HŐMÉRSÉKLET
19 84. III. 3.

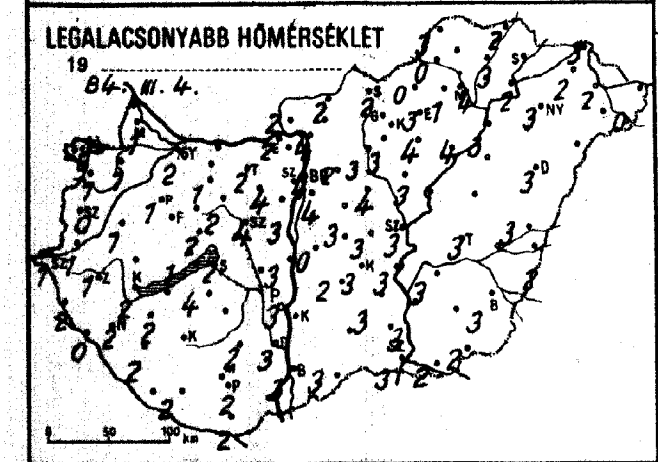
LEGALACSONYABB HŐMÉRSÉKLET
19 84. III. 4.

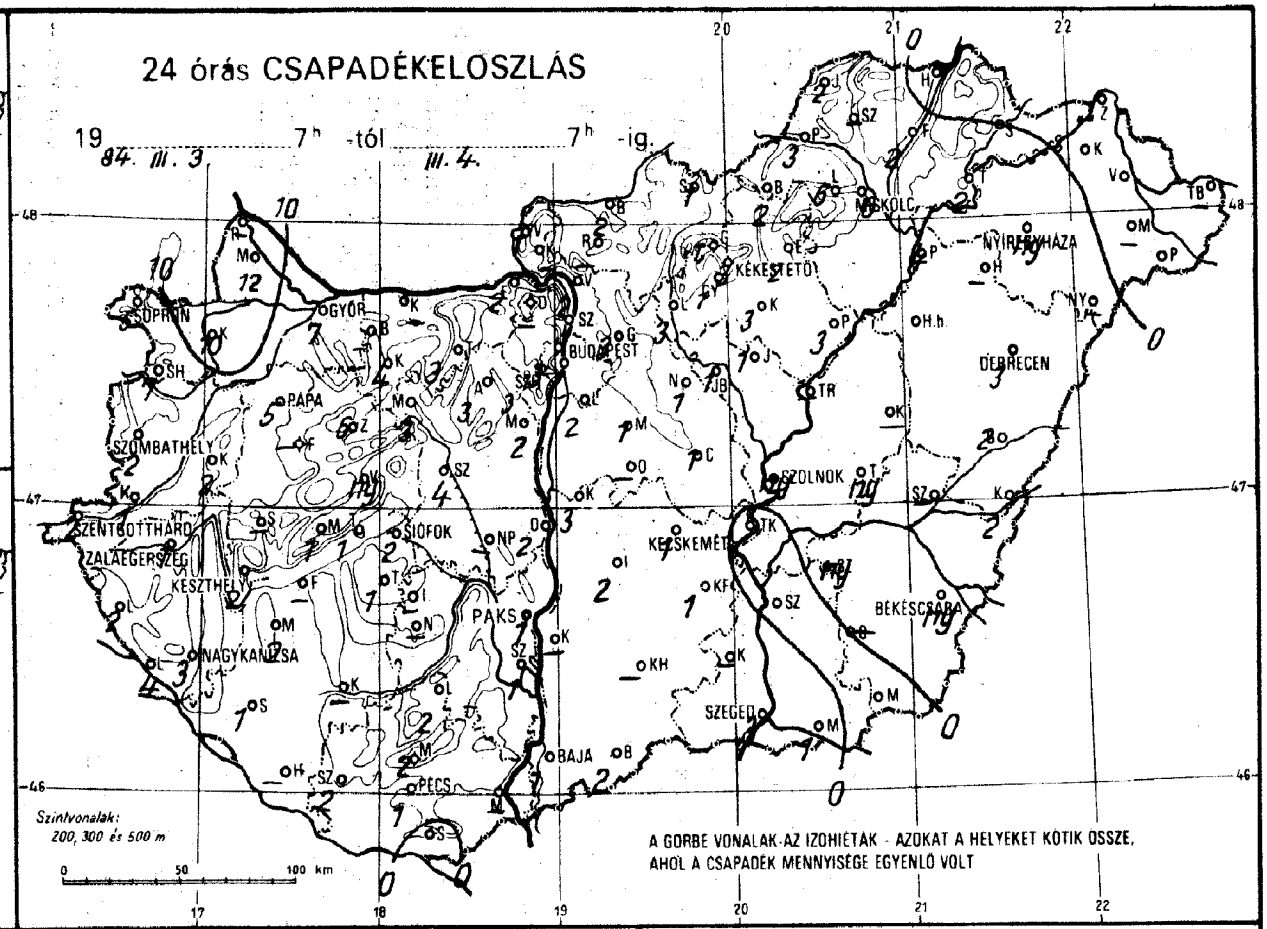
24 órás CSAPADÉKELOSZLÁS
19 84. III. 3. 7h -tól III. 4. 7h -ig.
GYŐR
SOPRON
SZOMBATHELY
PAPA
BUDAPEST
SZENTGOTTHÁRD
ZALAEGERSZEG
KESZTHELY
SIÓFOK
NAGYKANIZSA
PAKS
PÉCS
BAJA
KECSKEMÉT
SZEGED
SZOLNOK
KÉKESTETŐ
MISKOLC
NYÍREGYHÁZA
DEBRECEN
BÉKÉSCSABA
Szintvonalak: 200, 300 és 500 m
A GÖRBE VONALAK AZ IZOHIÉTAK - AZOKAT A HELYEKET KÖTIK ÖSSZE, AHOL A CSAPADÉK MENNYISÉGE EGYENLŐ VOLT

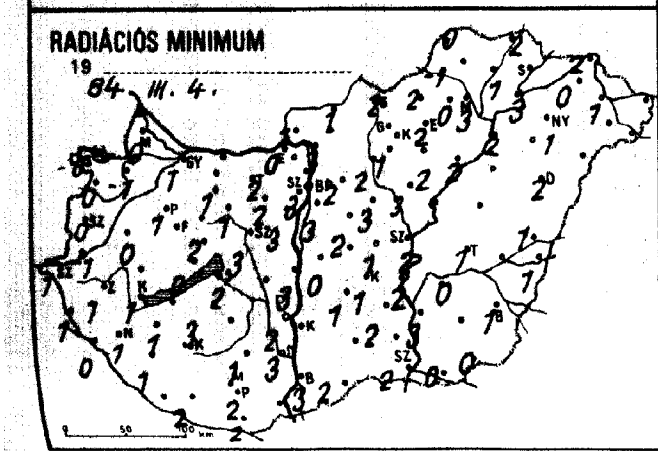
RADIÁCIÓS MINIMUM
19 84. III. 4.

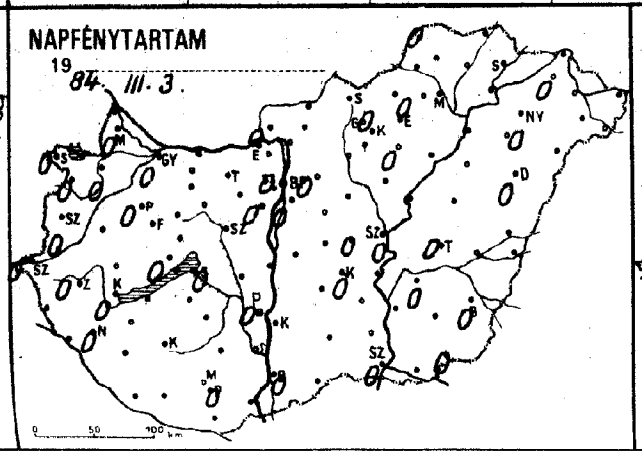
NAPFÉNYTARTAM
19 84. III. 3.

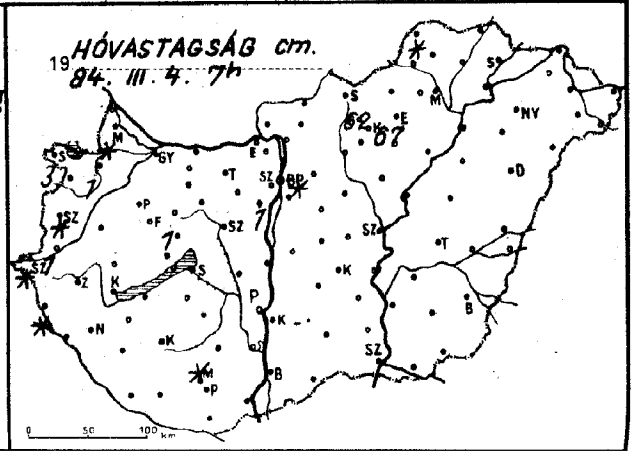
HÓVASTAGSÁG cm.
19 84. III. 4. 7h

1984. III. 07^{h}-ig az utolsó 24 óra adatai						Előző nap napos órái
állomás	csapadék (mm)	Hó cm	max. hőmérséklet	min. hőmérséklet	rad. min.	
Győr	7 * =		4	2	1	0
Kapuvár	10 *		5	1	-1	0
Mosonmagyaróvár	12 *	folt	3	1	0	0
Rajka	–		–	–	–	
Sopron	5 * V =	3	4	-0	-0	0
Sopronhorpács	7 * =	1	5	1	0	0
Káld	2		3	1	0	
Körmend	1 *	1	5	1	-1	
Szentgotthárd	2 * ≡	folt	5	1	1	0
Szombathely	2 * =	folt	5	0	0	0
Lenti	2 * =	folt	4	2	1	
Letenye	4 *		4	0	0	
Nagykanizsa	3 * ≡		3	2	1	0
Zalaegerszeg	1 * ≡		4	1	1	0
Farkasgyepű	–		–	–	–	
Keszthely	2 =		3	2	1	0
Mencshely	1 * =		1	1	0	0
Pápa	5 * =		3	1	1	0
Sümeg	–		–	–	–	
Tihany	1 , =		5	3	2	
Veszprém	ny , =		3	2	2	
Zirc	6 * =	1	1	0	0	
Bonyód	–		–	–	–	
Homokszt. György	–		–	–	–	–
Kaposvár	–		–	–	–	
Marcali	2 ,		4	2	1	
Siófok	2 =		3	2	2	0
Somogyszob	1		4	2	1	
Tab	1 , ≡		4	4	3	
Bábolna	–		–	–	–	
Esztergom	2 =		4	2	0	
Kisbér	4 ≡		4	1	1	
Komárom	–		–	–	–	
Tatabánya	3		5	2	2	
Alcsútdoboz	3 =		5	4	2	
Dunaújváros	2		4	3	3	
Martonvásár	2		4	3	3	0
Mór	3 ≡		3	2	2	
Nagyhörcsökp.	–		–	–	–	
Szabadbattyán	4 ≡		4	4	3	
Tegszemcse	–		–	–	–	–
Lengyel	2 =		3	2	1	
Paks	1 * =		4	3	2	0
Szekszárd	1 =		4	3	3	
Árpádtető	2 =	folt	1	1	0	
Mohács	–		–	–	–	
Pécs	1 ≡		3	2	2	0
Bikács	.		6	2	2	
Szigetvár	2 , ≡		5	2	2	
Budaörs	2 =		4	3	3	
Bp. Lőrinc	2 ≡		4	4	3	0
Bp. Met. Int.	3		6	4	3	0
Bp. Szab. hegy	3 *	1	2	1	1	
Cegléd	1 =		4	3	1	0
Dobogókő	–		–	–	–	
Gödöllő	3 *	folt	3	2	2	0
Királytét	–		–	–	–	
Monor	1		4	3	2	
Nagykáta	1		4	4	3	
Szentendre	2		5	4	3	

1984. III. 07^{h}-ig az utolsó 24 óra adatai						Előző nap napos órái
állomás	csapadék (mm)	Hó cm	max. hőmérséklet	min. hőmérséklet	rad. min.	
Vác	2 =		5	4	3	
Vámosmikola	1 , =		4	2	1	0
Baja	1 * ≡		3	3	3	0
Bácsalmás	2 =		4	3	2	
Izsák	2 =		5	2	1	
Kalocsa	–		–	–	–	–
Kecskemét	1		4	3	1	0
Kiskunfélegyháza	1		4	3	2	
Kiskunhalas	–		–	–	–	
Kunszentmiklós	3 =		4	-0	0	
Tiszakécske	.		6	3	2	
Balassagyarmat	2		5	2	-1	
Romhány	–		–	–	–	
Salgótarján	1		5	2	2	
Eger	2		6	3	2	0
Galyatető	1 * ≡	62	-1	-3	-3	
Gyöngyös	1		4	3	1	
Kékestető	3 * ≡	67	-2	-3	-4	0
Kompolt	3		4	4	2	0
Lőrinci	3		4	3	2	
Poroszló	3		5	4	2	
Jászapáti	1		4	3	3	
Jászberény	1 , =		4	3	2	
Karcag	–		–	–	–	
Szolnok	ny		4	3	2	0
Tiszaroff	–		–	–	–	
Túrkeve	ny		4	3	1	0
Kistelek	–		–	–	–	
Makó	1		5	2	0	
Szeged	3 =		5	3	2	0
Szentes	.		5	3	3	
Borsodnádasd	2 * ⊔		4	0	2	
Füged	2 =		5	3	1	
Hidasnémeti	.		5	2	2	
Jósvafő	2 ≡	folt	3	3	0	0
Lillafüred	6 *		3	1	-0	
Miskolc	6		4	4	3	–
Putnok	3 , =		4	0	-1	
Sárospatak	–		–	–	–	–
Szendrőlád	–		–	–	–	
Tokaj	2		7	2	3	
Kisvárda	. =		8	2	0	0
Mátészalka	–		–	–	–	
Nyíregyháza	ny =		6	3	1	0
Nyírlugos	–		–	–	–	
Pátyod	.		10	0	–	
Tiszabecs	–		–	–	–	
Vásárosnamény	. =		9	2	1	
Záhony	.		8	3	2	
Berettyóújfalu	2		6	3	1	
Debrecen	3 V		6	3	2	0
Hajdúdorog	–		–	–	–	
Hortobágy	–		–	–	–	
Körösszakál	2		7	2	1	
Polgár	4		5	3	2	
Békéscsaba	ny		5	3	1	0
Mezőhegyes	. =		5	2	0	0
Orosháza	–		–	–	–	–
Szarvas	ny ≡		5	3	-0	0
Szeghalom	–		–	–	–	

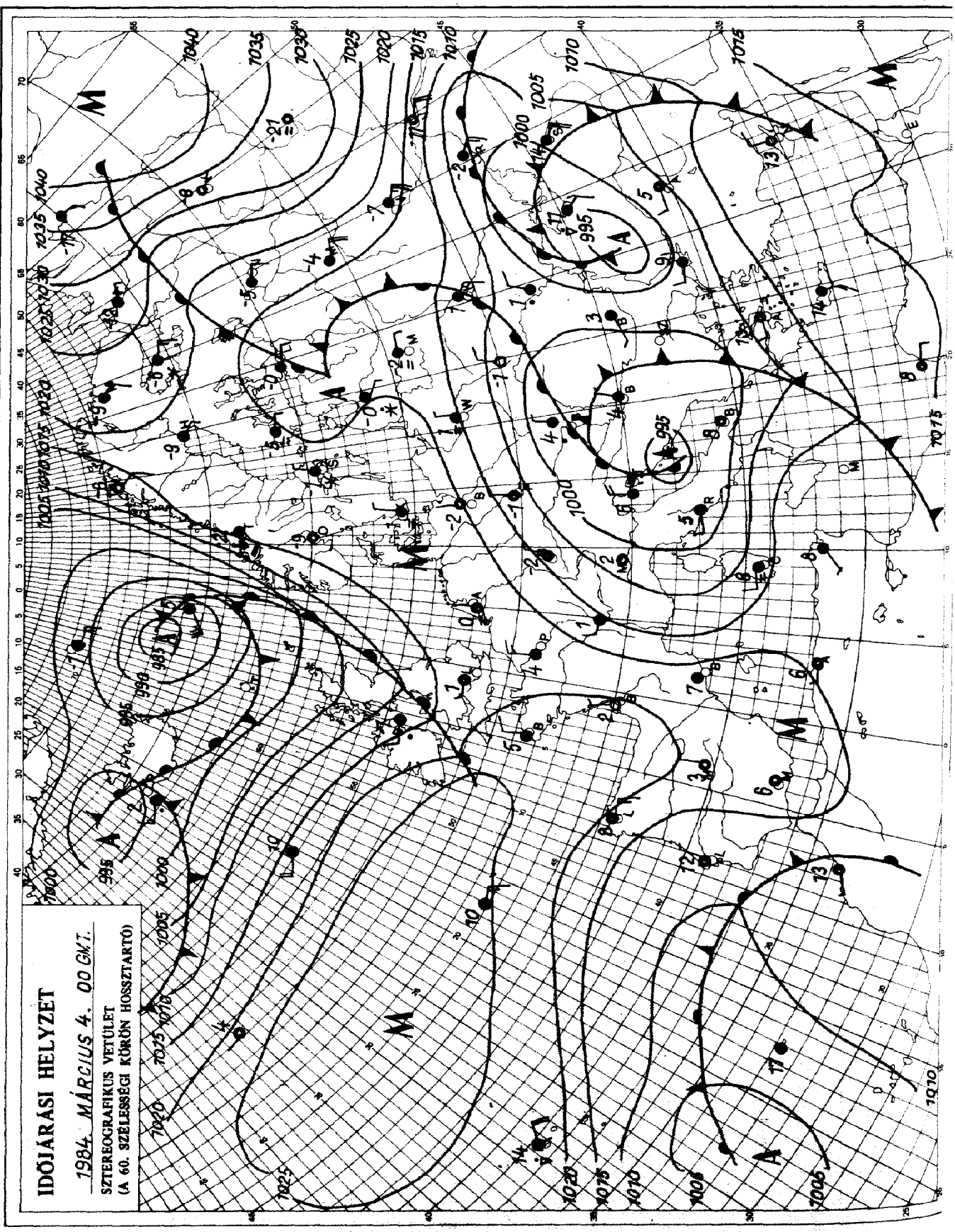

KIADJA: ORSZÁGOS METEOROLÓGIAI SZOLGÁLAT
Készíti: Központi Előrejelző Intézet Analízis- és Rövidtávú Prognózis Központja — T.: 273-018
Megjelenik naponként
Évi előfizetési díja: 1760,- Ft. — Megrendelhető: 1024 Budapest, II., Kitaibel Pál u. 1. — T.: 353-500
Kiadásért felel: az OMSZ elnöke — Szerkesztésért felel: a KEI igazgatója

Jelmagyarázat a havi mellékletben

IDŐJÁRÁSI NAPIJELENTÉS

ЕЖЕДНЕВНЫЙ МЕТЕОРОЛОГИЧЕСКИЙ БЮЛЛЕТЕНЬ · DAILY WEATHER REPORT
BULLETIN QUOTIDIEN DE TEMPS · TÄGLICHER WETTERBERICHT

97. évfolyam 065. szám + Budapest + 1984. március 5. hétfő

Az időjárási helyzet és a várható időjárás:

Nyugat-Európában, valamint Kelet-Európa egy részén magas nyomású légköri képződmény helyezkedik el. Így ezeken a területeken változóan felhős, csendes, általában csapadékmentes az idő. Észak- és Délkelet-Európa fölött továbbra is ciklonok örvénylenek. Hatásukra ott erősen felhős az ég, gyakran esik az eső, a hó, Olaszországból és a Balkán-félszigetről zivatart is jelentenek. Szárazföldünk nagy részén vasárnap a legmagasabb nappali hőmérséklet néhány fokkal elmaradt a sokévi átlagtól.

Hazánkban vasárnap az ország nagy részén erősen felhős, vagy borult maradt az ég, csupán a főváros környékén és a Duna-Tisza közének egy részén volt 2, 5 órás napsütés. Sok helyről jelentettek esőt, havazást. A lehullott csapadék mennyisége több helyen elérte az 1, 7 mm-t, de néhány helyen 8, 10 mm-t is mértek. Az északi, északkeleti szél országszerte élénk, vagy erős, több körzetben viharos volt. Vasárnap a hőmérséklet csúcsértéke a kevésbé felhős helyeken 8, 12, máshol 2, 7 fok között alakult. Hétfő hajnalra -3, +2 fokig hűlt le a levegő. Ma délelőtt a zárt felhőzet helyenként felszakadozott, de még többfelé volt kisebb havazás. Az északi, északkeleti szél még gyakran erős, néhány körzetben viharos volt. A hőmérséklet 11 órakor 2, 5 fok között váltakozott.

Ma 12 órakor Budapesten a hőmérséklet 5 fok, a tengerszintre átszámitott légnyomás 1021 mbar, alig változik.

Várható időjárás kedd estig:

Változóan felhős, gyöngén párás, a szélvédett területeken éjszaka ködös idő lesz. Szórványos gyönge havas eső, hószállingózás főként a délkeleti országrészben valószinü. Az északi, északkeleti szél kissé mérséklődik.
A legalacsonyabb éjszakai hőmérséklet -4, +1 fok között,
a legmagasabb nappali hőmérséklet kedden 3, 8 fok között várható.

Török Dénes s.k.

TÁVOLABBI KILÁTÁSOK SZERDÁTÓL-SZOMBATIG:
Változóan felhős idő, a reggeli órákban párásság, köd várható. Kisebb csapadék, havas eső, hószállingózás lehetséges.
Legalacsonyabb hajnali hőmérséklet -4, +1 fok között várható,
legmagasabb nappali hőmérséklet +1, +6 fok között lesz.
Jelentős mennyiségü /legalább 5 mm napi/ csapadék az ország területének 30 százalékán várható.

KÖZÉPTÁVÚ ELŐREJELZŐ OSZTÁLY

A hőmérséklet napi középértéke és eltérése a 100 évi átlagtól /Budapest belterületén/:

1984. III. 4.	7,0°C	+4,0°C

1871 óta ezen a napon Budapesten előfordult

legmagasabb hőmérséklet:	18,9°C /1920/,
legalacsonyabb hőmérséklet:	-12,0°C /1890/.

84.144.

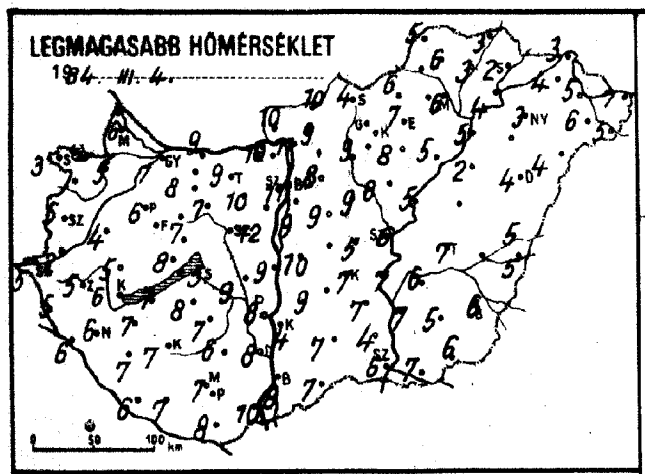
LEGMAGASABB HŐMÉRSÉKLET
1984. III. 4.

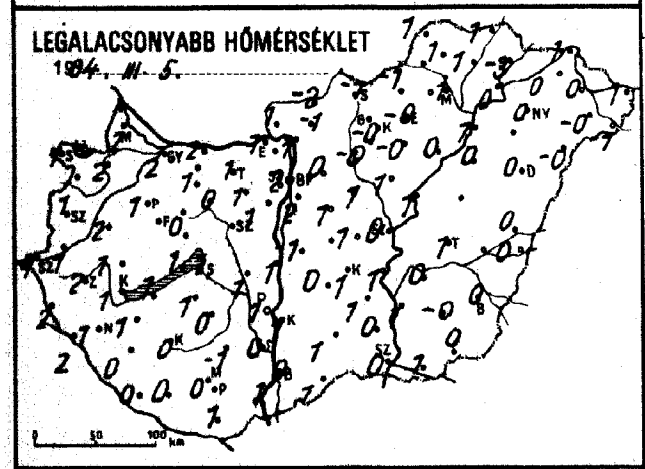
LEGALACSONYABB HŐMÉRSÉKLET
1984. III. 5.

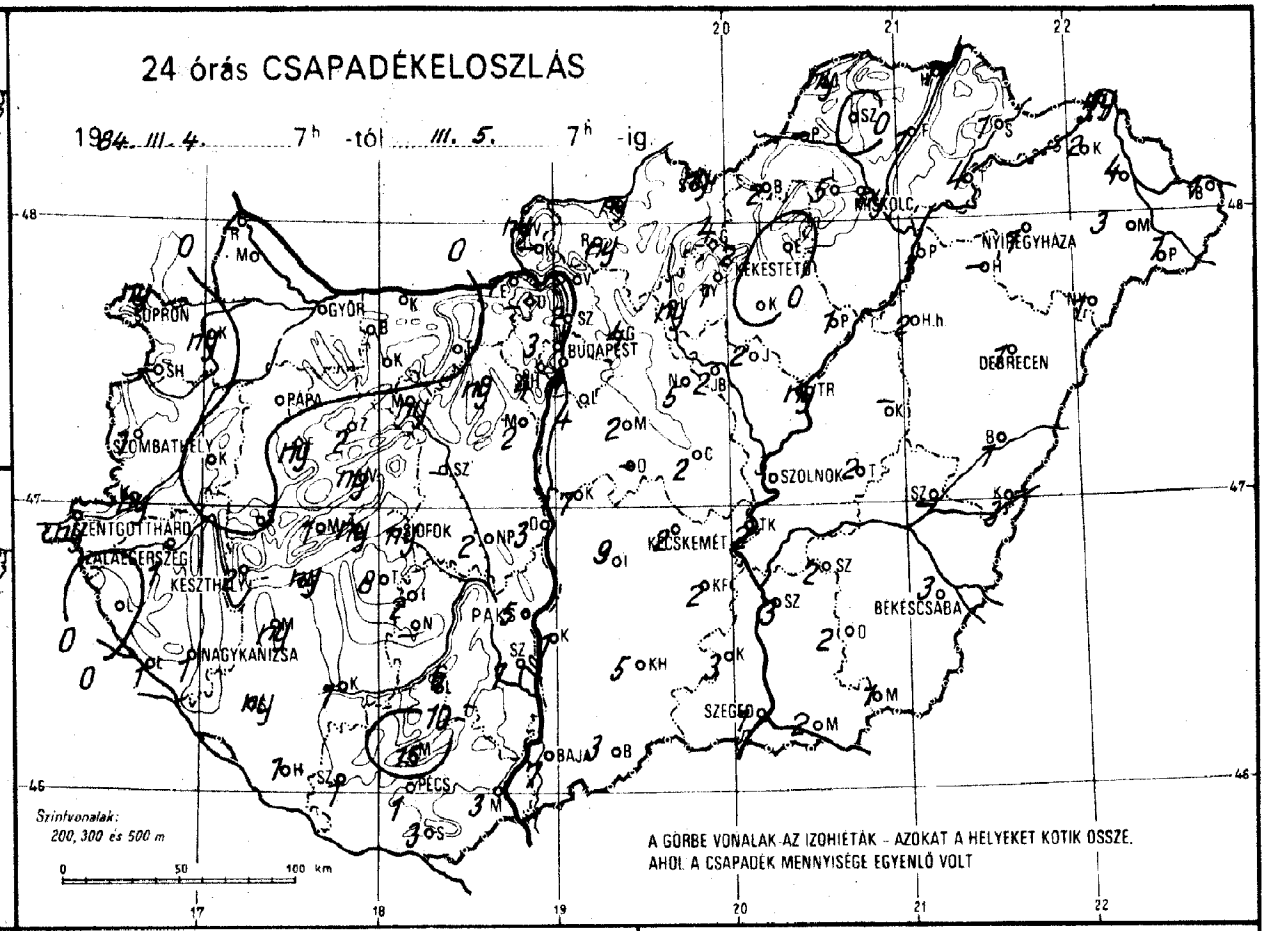
24 órás CSAPADÉKELOSZLÁS
1984. III. 4. 7h -tól III. 5. 7h -ig
SOPRON
GYŐR
PAPA
SZOMBATHELY
SZENTGOTTHÁRD
KALALÉRSZEG
KESZTHELY
NAGYKANIZSA
BUDAPEST
SÁTORALJAHELY
MISKOLC
NYÍREGYHÁZA
DEBRECEN
SZOLNOK
KECSKEMÉT
BÉKÉSCSABA
SZEGED
PÁKOZDY
PÉCS
BAJA
Szintvonalak:
200, 300 és 500 m
A GÖRBE VONALAK AZ IZOHIÉTÁK – AZOKAT A HELYEKET KÖTIK ÖSSZE,
AHOL A CSAPADÉK MENNYISÉGE EGYENLŐ VOLT

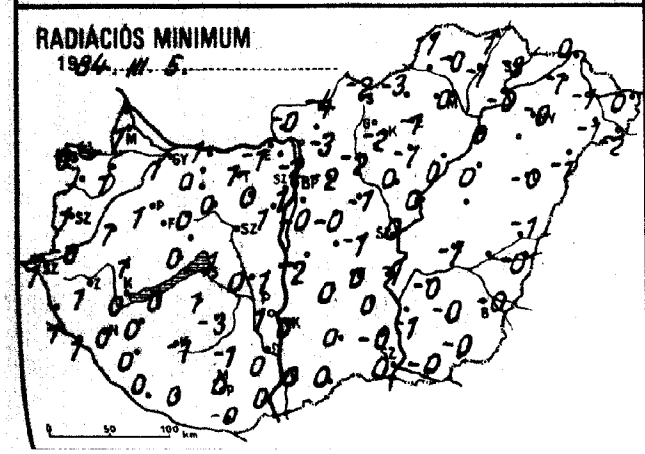
RADIÁCIÓS MINIMUM
1984. III. 5.

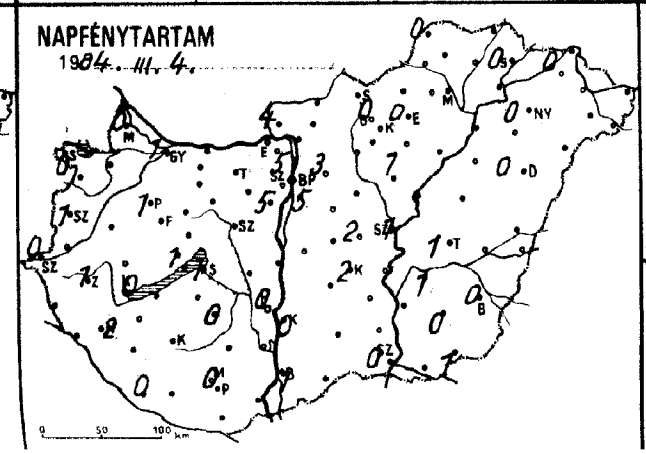
NAPFÉNYTARTAM
1984. III. 4.

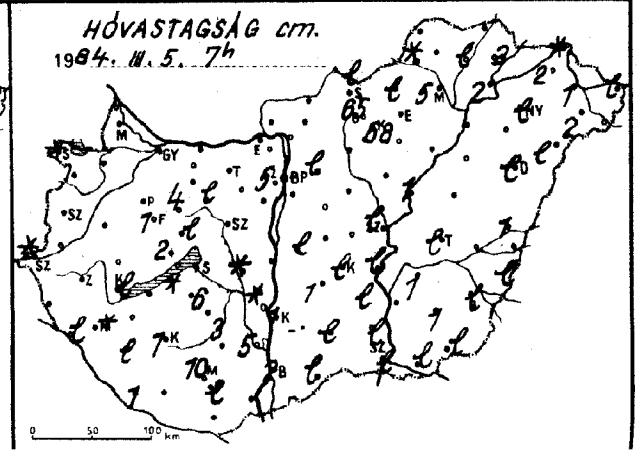
HÓVASTAGSÁG cm.
1984. III. 5. 7h

1984. III. 07.h-ig az utolsó 24 óra adatai						Előző nap napos órái
állomás	csapadék (mm)	Hó cm	max. hőmérséklet	min. hőmérséklet	rad. min.	
Győr	. =		7	2	1	1
Kapuvár	ny =		5	2	1	
Kőszegmagyaróvár	.		6	2	1	0
Sajka	–		–	–	–	
Sopron	ny ▽	folt	3	1	0	0
Sopronhorpács	–		–	–	–	–
Táld	.		4	2	1	
Csörmend	ny =		2	1	–0	
Szentgotthárd	ny ▽	folt	5	1	1	0
Szombathely	1 * =		5	1	1	1
Szenti	.		5	2	1	
Vetenye	1 *	lep.	6	2	1	
Nagykanizsa	1 *	folt	6	1	0	2
Zalaegerszeg	1 *		5	2	1	1
Markasgyepű	ny *	1	4	–1	–1	
Keszthely	2 ▽ =	lep.	6	1	0	0
Lencshely	1 *	2	5	–1	–1	1
Tápa	. =		6	1	1	1
Tüttmeg	. =		5	1	1	
Alhany	ny * =	folt	8	1	0	
Veszprém	ny *	lep.	7	0	0	
Herend	2 * =	4	4	1	–2	
Csornyód	ny ▽		7	1	0	
Komokszt. György	1 * =	1	6	0	0	0
Kaposvár	1 *	1	7	0	–1	
Marcali	ny ,		7	1	0	
Siófok	ny * =		5	1	1	1
Csömogyszob	ny *	lep.	7	0	0	
Szob	8	6	8	1	1	
Szobolna	.		7	2	1	
Esztergom	1 *		10	1	–1	
Tábhér	.		8	1	0	
Komárom	. =		9	2	1	
Tatabánya	.		9	1	1	
Csúfdoboz	ny =		10	1	0	
Dunaújváros	3 *		9	1	1	
Martonvásár	2 *		12	1	1	5
Tór	ny * =	lep.	7	0	0	
Ugyhörcsökp.	2 *	folt	9	1	0	
Szabadbattyán	–		–	–	–	
Egszemcse	2 *	3	7	0	–3	0
Csengyel	6 * =	4	6	–1	–1	
Aks	5 * =	folt	8	1	1	0
Bekszárd	7 * =	5	8	0	0	
Lapádtető	15 *⁂▽	10	4	–1	–2	
Pécsbhács	3 *		10	1	0	
Pécs	1 * =	lep.	7	0	0	0
Pécsvárlós	3 * =		8	1	–0	
Szigetvár	1 * =		7	0	0	
Kaldors	3		10	1	–0	
Szt. Lőrinc	4 *		9	2	–0	5
Szt. Met. Int.	4		11	2	1	5
Szt. Szab. hegy	4 *	5	7	–2	–2	
Ugléd	2		5	1	–1	2
Abogókő	–		–	–	–	
Addöllő	4 * =	lep.	8	0	–2	3
Tályrét	–		–	–	–	
Paor	2		9	1	–0	
Nykáta	5 *		9	1	–1	
Pentendre	2		11	1	1	

1984. III. 07.h-ig az utolsó 24 óra adatai						Előző nap napos órái
állomás	csapadék (mm)	Hó cm	max. hőmérséklet	min. hőmérséklet	rad. min.	
Vác	2 =		11	1	–2	
Vámosmikola	ny * =		10	1	–0	4
Baja	7 =	2	8	0	0	1
Bácsalmás	3 *	lep.	7	1	0	
Izsák	9 * =	1	9	0	0	
Kalocsa	1 * =	1	4	1	0	0
Kecskemét	2 * =	lep.	7	1	0	2
Kiskunfélegyháza	2 * =	lep.	7	1	0	
Kiskunhalas	5 * =	lep.	7	1	0	
Kunszentmiklós	7 * =	lep.	10	–1	–2	
Tiszakécske	2 * =	lep.	7	1	–1	
Balassagyarmat	ny * ⊔		10	–2	–4	
Romhány	ny		9	–1	–3	
Salgótarján	ny *	lep.	4	–1	–2	
Eger	. =		7	–0	–1	0
Galyatető	4 *	65	–1	–5	–6	
Gyöngyös	1		9	–0	–2	
Kékestető	2 * ▽	68	–2	–6	–7	0
Kompolt	.		8	–0	–1	1
Lőrinci	ny =		9	–0	–2	
Poroszló	1 *		5	0	0	
Jászapáti	2 * =		8	1	0	
Jászberény	2 =		9	1	–1	
Karcag	–		–	–	–	
Szolnok	3 * =	lep.	6	0	0	1
Tiszaroff	ny * =	1	5	1	0	
Túrkeve	2 * =	lep.	7	1	–1	1
Kistelek	3 * =	lep.	4	0	–0	
Makó	2 *	lep.	7	1	–0	
Szeged	1 * =	lep.	6	0	0	0
Szentes	3 *	lep.	7	1	–1	
Borsodnádasd	2 *	lep.	6	–1	–3	
Füged	1 *	lep.	3	1	–1	
Hidasnémeti	1 *		3	1	1	
Jósvafő	ny * =	folt	5	1	–1	0
Lillafüred	5 * =	5	5	–1	–3	
Miskolc	ny *		6	1	0	–
Putnok	–		–	–	–	
Sárospatak	1 *	2	2	–3	–3	0
Szendrőlád	. =		6	1	–0	
Tokaj	4 *	2	4	0	–0	
Kisvárda	2 * =	2	4	0	–1	0
Mátészalka	3 *	2	6	–0	–1	
Nyíregyháza	1 *	lep.	3	0	–0	0
Nyírlugos	1 ▽	lep.	4	–0	–1	
Pátyod	1 * ⊔	1	5	–1	–2	
Tiszabecs	1 * =	lep.	7	1	0	
Vásárosnamény	4 * =		5	0	–1	
Záhony	ny *	folt	3	1	0	
Berettyóújfalu	1 *	1	5	0	–1	
Debrecen	1 ▽	lep.	4	0	–0	0
Hajdúdorog	–		–	–	–	
Hortobágy	2 *		2	0	0	
Körösszakál	3 *	lep.	5	0	–0	
Polgár	1 *		5	1	0	
Békéscsaba	3 ▽	lep.	6	0	–0	0
Mezőhegyes	1 *	lep.	6	0	–0	1
Orosháza	2 * =	1	5	–0	–0	0
Szarvas	2 * =	1	6	0	–0	1
Szeghalom	–		–	–	–	

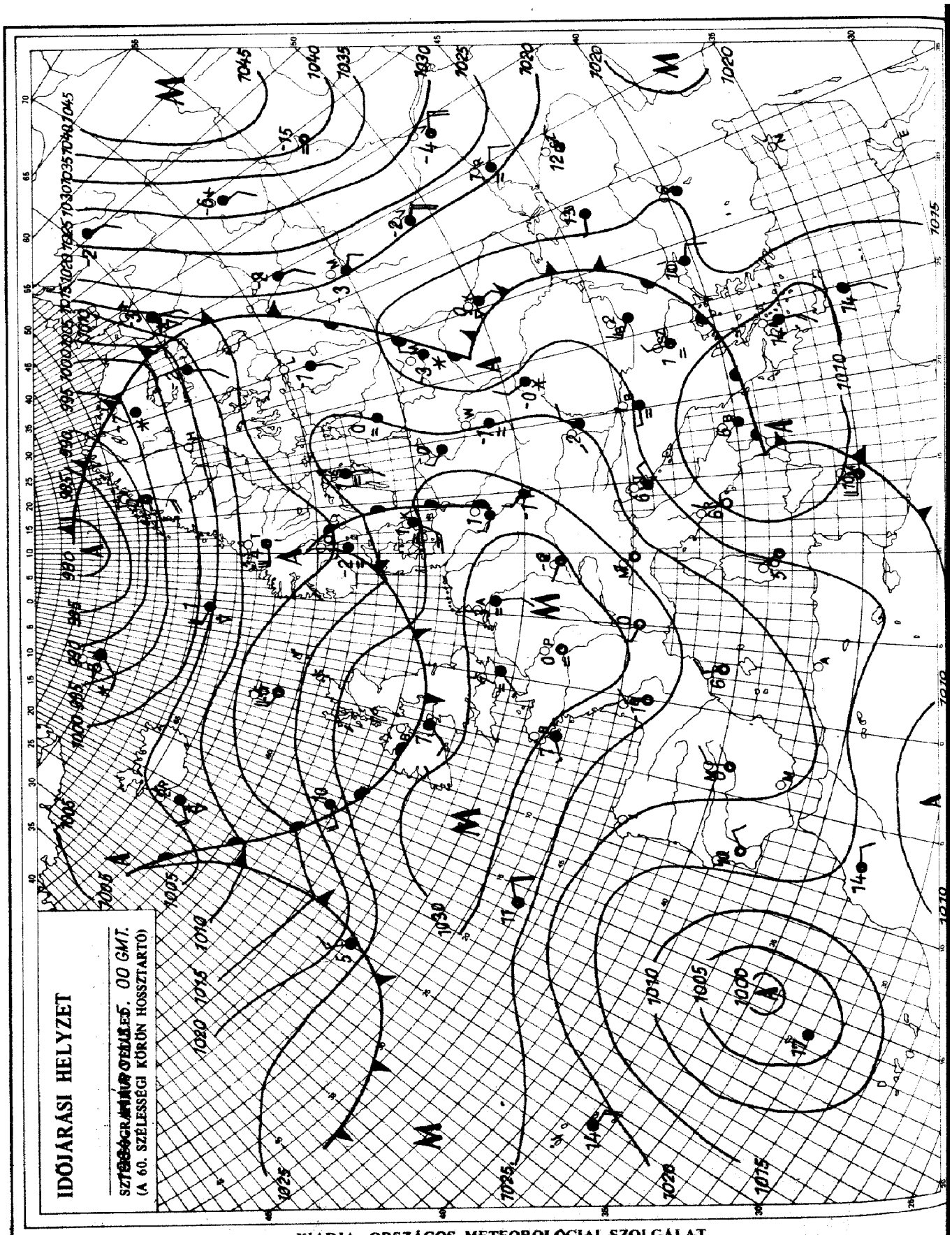

KIADJA: ORSZÁGOS METEOROLÓGIAI SZOLGÁLAT
Készíti: Központi Előrejelző Intézet Analízis- és Rövidtávú Prognózis Központja – T.: 273-018
Megjelenik naponként
Évi előfizetési díja: 1760,- Ft. – Megrendelhető: 1024 Budapest, II., Kitaibel Pál u. 1. – T.: 353-500
Kiadásért felel: az OMSZ elnöke – Szerkesztésért felel: a KEI igazgatója

Jelmagyarázat a havi mellékletben

IDŐJÁRÁSI NAPIJELENTÉS

ЕЖЕДНЕВНЫЙ МЕТЕОРОЛОГИЧЕСКИЙ БЮЛЛЕТЕНЬ · DAILY WEATHER REPORT
BULLETIN QUOTIDIEN DE TEMPS · TÄGLICHER WETTERBERICHT

97. évfolyam 066. szám + Budapest + 1984. március 6. kedd

Az időjárási helyzet és a várható időjárás:

Két hatalmas légörvény határozza meg kontinensünk nagy részének időjárását. Az egyik középpontja Észak-Skandinávia fölött, a másiké az Égei-tenger térségében van. Az észak-európai légörvény áramlási rendszerében nagy nedvességtartalmú, enyhe, illetve sarkvidéki eredetü hideg léghullámok váltakoznak. A délkelet-európai légörvényt nedves levegő tölti ki. Az emlitett légörvények közös, viszonylag nagy sebességü áramlási rendszere Közép-Európa fölött húzódik, tehát itt mindkét légörvény hatása érvényesül. Ma reggelre elérte Észak-Skandináviát az a hideg léghullám, amely holnap délután minden valószinüség szerint Közép-Európában lesz.

Magyarországon hétfőn változóan felhős idő volt, az északi és nyugati megyékben néhol 5, 8 órán át sütött a nap. Szórványos gyönge havas esőről, hószállingózásról érkezett jelentés, a legtöbb csapadékot, 2 mm-t Bajáról jelentették. A hőmérséklet csúcsértéke 3, 8 fok között alakult. Az északnyugati megyékben időnként viharos volt a szél. Kedd hajnalra -4, +2 fok közé csökkent a hőmérséklet, a szél számottevően nem mérséklődött. Délelőtt változóan felhős, szeles idő volt, emlitésre méltó csapadék sehol sem fordult elő. A hőmérséklet 11 órakor 3, 7 fok között váltakozott.

Ma 12 órakor Budapesten a hőmérséklet 6 fok volt, a tengerszintre átszámitott légnyomás 1024 mbar, alig változik.

Várható időjárás szerda estig:

Ma gyakran változik a felhőzet, néhány helyen, elsősorban délkeleten előfordulhat hózápor. Holnap átmenetileg országszerte megnövekszik a felhőzet, szórványosan számithatunk hózáporokra.
Éjszaka csak kissé mérséklődik a sokfelé erős, gyakran viharos északi szél.
Várható legalacsonyabb éjszakai hőmérséklet: -4, +1,
legmagasabb nappali hőmérséklet szerdán 2, 6 fok között.

H. Bóna Márta s.k.

A hőmérséklet napi középértéke és eltérése a 100 évi átlagtól /Budapest belterületén/:

1984. III. 5.	5,6°C	+1,9°C

1871 óta ezen a napon Budapesten előfordult

legmagasabb hőmérséklet:	22,2°C /1920/,
legalacsonyabb hőmérséklet:	-13,9°C /1890/.

84.145.

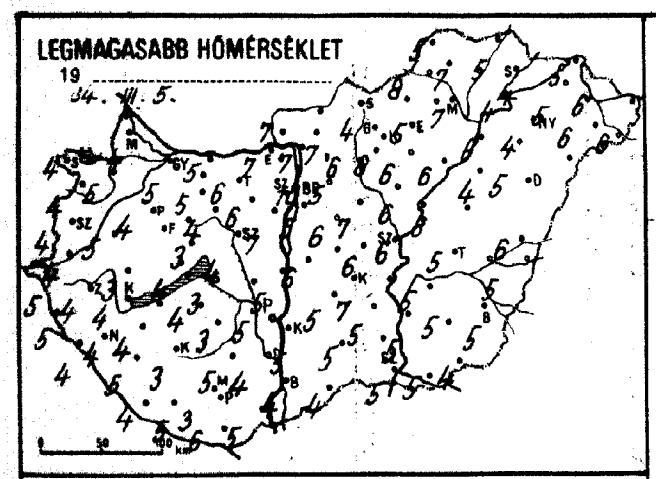
LEGMAGASABB HŐMÉRSÉKLET
19 84. III. 5.

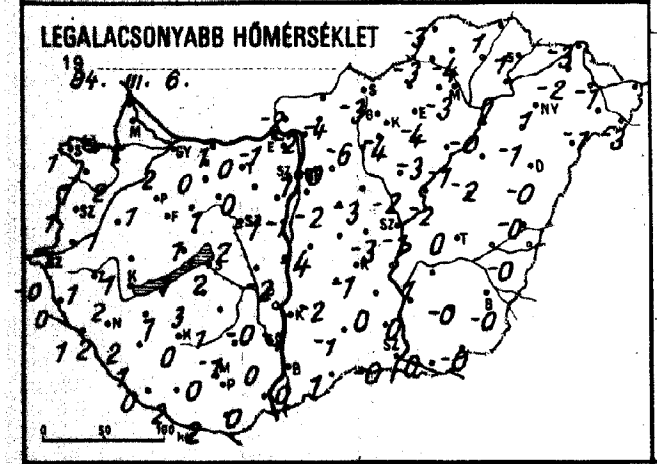
LEGALACSONYABB HŐMÉRSÉKLET
19 84. III. 6.

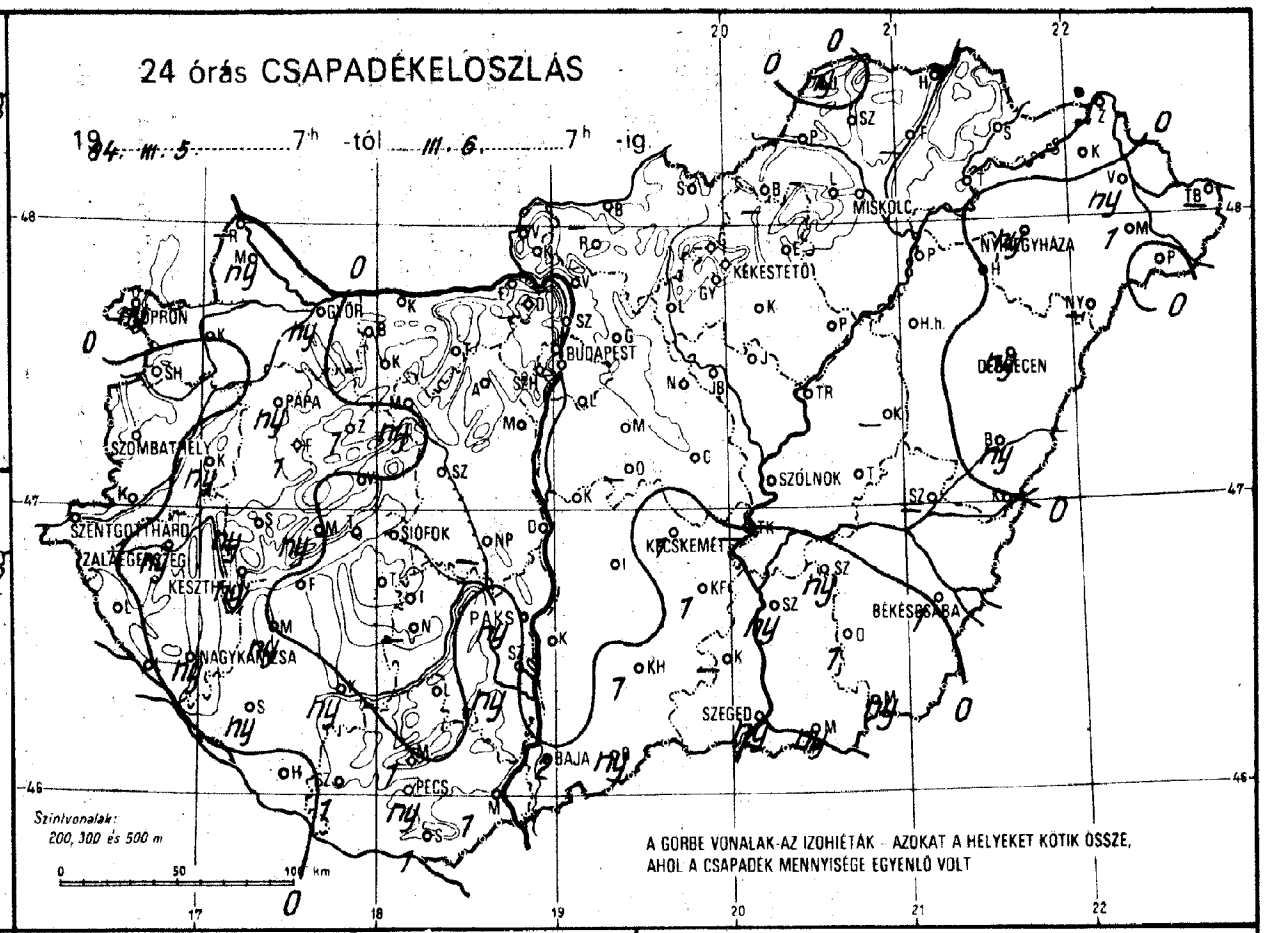
24 órás CSAPADÉKELOSZLÁS
19 84. III. 5. 7h -tól III. 6. 7h -ig.
BUDAPEST
MISKOLC
KÉKESTETŐ
NYÍREGYHÁZA
DEBRECEN
SZOLNOK
KECSKEMÉT
BÉKÉSCSABA
SZEGED
BAJA
PÉCS
PAKS
SIÓFOK
KESZTHELY
NAGYKANISSA
SZOMBATHELY
PÁPA
GYŐR
SOPRON
SZENTGOTTHÁRD
ZALAEGERSZEG
Szintvonalak: 200, 300 és 500 m
A GÖRBE VONALAK AZ IZOHIÉTÁK AZOKAT A HELYEKET KÖTIK ÖSSZE, AHOL A CSAPADÉK MENNYISÉGE EGYENLŐ VOLT

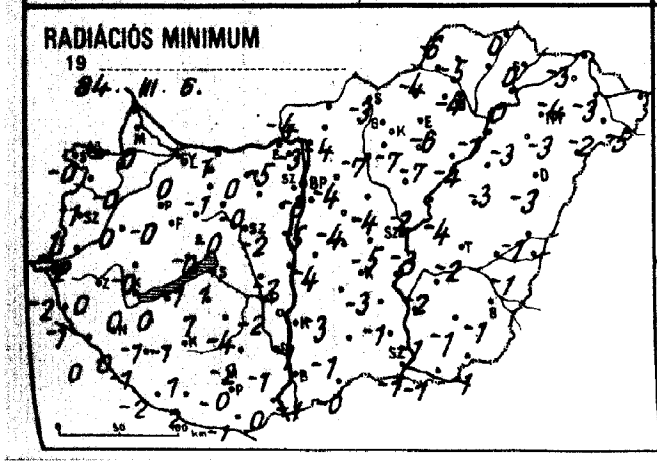
RADIÁCIÓS MINIMUM
19 84. III. 6.

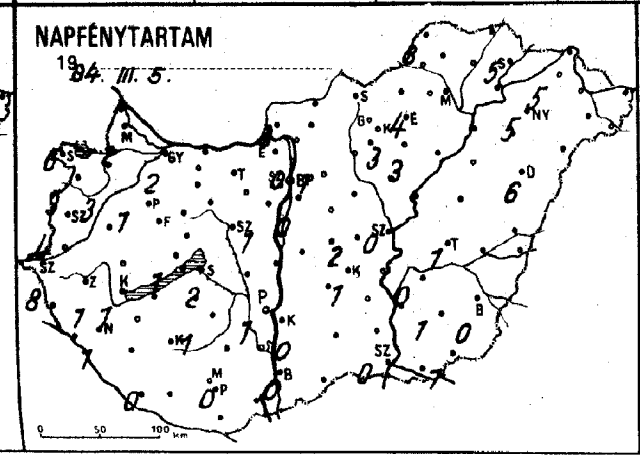
NAPFÉNYTARTAM
19 84. III. 5.

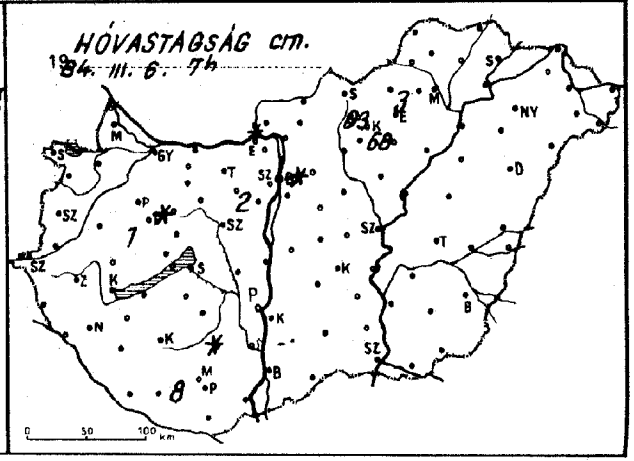
HÓVASTAGSÁG cm.
19 84. III. 6. 7h

1984. III. 06.^{h}-ig az utolsó 24 óra adatai						Előző nap napos órái
állomás	csapadék (mm)	Hó cm	max. hőmérséklet	min. hőmérséklet	rad. min.	
yőr	ny * =		5	2	0	2
apuvár	. =		5	2	-0	3
osonmagyaróvár	ny *		4	1	0	2
ajka	–		–	–	–	
opron	ny ⚥		4	1	-0	6
opronhorpács	.		4	1	-1	3
áld	ny *		5	1	0	
örmend	.		4	1	-2	
zentgotthárd	.		5	-0	-2	8
zombathely	.		4	1	1	4
enti	.		5	0	-1	
etenye	.		4	1	0	
agykanizsa	ny		4	2	0	1
alaegerszeg	ny * =		4	1	0	1
arkasgyepű	1 *	1	2	-2	-2	
eszthely	ny *		4	2	0	1
encshely	ny * =		2	-0	-1	1
apa	ny *		4	1	-0	1
ümeg	ny *		3	1	-0	
ihany	.		4	1	-1	
eszprém	.		3	1	-0	
irc	1 * = folt		2	-1	-2	
onyód	.		–	1	0	
omokszt. györgy	. =		4	0	-2	0
aposvár	ny *		3	0	-1	
arcali	ny * ⚥		4	2	-1	
iófok	.		3	2	1	2
omogyszob	ny		5	1	-1	
ab	. =		4	3	1	
aboina	.		5	1	1	
sztergom	. ⊔		7	-1	-5	
isbér	.		5	0	-1	
omárom	.		5	1	-1	
atabánya	.		6	0	0	
lcsútdoboz	. =		6	0	-0	
unaújváros	.		5	-2	-2	
artonvásár	. ⊔		7	-1	-2	1
ór	ny * =		4	1	-0	
agyhörcsökp.	–		–	–	–	
zabadbattyán	. =		4	2	1	
egszemcse	.		3	1	-4	1
engyel	. = folt		5	-1	-2	
aks	ny ⚥ =		5	-0	-2	1
zekszárd	ny * =		4	0	-1	
árpádtető	1 * =	8	1	-2	-3	
ohács	1 * =		5	0	0	
ecs	ny * =		3	0	-0	
iklós	1 * =		6	2	-1	
zigetvár	1 * =		5	2	2	
udaörs	.		5	-0	-5	
p. Lőrinc	. ⊔		5	-1	-5	0
p. Met. Int.	.		10	1	-3	0
p. Szab. hegy	. =	2	2	-2	-4	
egléd	. =		6	-3	-5	2
obogókő	–		–	–	–	
ödöllő	. ⊔ folt		5	-0	-4	1
irályrét	. folt		6	-5	-6	
onor	. ⊔		6	-2	-4	
agykáta	.		7	-3	-4	
entendre	.		6	-1	-2	

1984. III. 07.^{h}-ig az utolsó 24 óra adatai						Előző nap napos órái
állomás	csapadék (mm)	Hó cm	max. hőmérséklet	min. hőmérséklet	rad. min.	
Vác	. =		7	-2	-3	
Vámosmikola	. ⊔		7	-2	-4	8
Baja	2 * ≡		4	0	-1	0
Bácsalmás	ny .		4	1	-0	
Izsák	. =		5	-2	-3	
Kalocsa	. =		5	-1	-1	0
Kecskemét	1 =		7	-1	-3	1
Kiskunfélegyháza	1 *		5	0	-1	
Kiskunhalas	1 * =		5	-1	-1	
Kunszentmiklós	. =		6	-4	-4	
Tiszakécske	–		–	–	–	
Balassagyarmat	–		–	–	–	
Romhány	. ⊔		7	-4	-4	
Salgótarján	.		4	-3	-3	
Eger	. ≡		5	-4	-6	4
Galyatető	. V	63	2	-6	-10	
Gyöngyös	. ⊔		8	-4	-7	
Kékestető	. ⚥	68	-2	-7	-8	3
Kompolt	. ⊔		6	-3	-7	3
Lőrinci	. ⊔		6	-6	-7	
Poroszló	. ⊔		6	-1	-4	
Jászapáti	. =		6	-2	-2	
Jászberény	. =		6	-2	-4	
Karcag	–		–	–	–	
Szolnok	.		6	-1	-3	0
Tiszaroff	. ⊔		6	-2	-4	
Túrkeve	.		5	0	-2	1
Kistelek	–		–	–	–	
Makó	ny *		5	0	-1	
Szeged	ny * =		5	-0	-1	0
Szentes	ny *		5	0	-1	
Borsodnádasd	–		–	–	–	
Fügöd	–		–	–	–	
Hidasnémeti	. =		5	1	0	
Jósvafő	ny * =		5	-3	-6	8
Lillafüred	. =	3	4	-4	-6	
Miskolc	. =		7	-3	-4	–
Putnok	. ⊔		8	-3	-4	
Sárospatak	.		4	1	0	5
Szendrőlád	. ⊔		7	-4	-5	
Tokaj	.		4	1	0	
Kisvárda	. –		5	-2	-4	5
Mátészalka	1 *		6	-1	-2	
Nyíregyháza	ny * =		4	-1	-3	5
Nyírlugos	–		–	–	–	
Pátyod	.		6	-3	-5	
Tiszabecs	–		–	–	–	
Vásárosnamény	ny * ⊔		6	-1	-3	
Záhony	⊔		5	-3	-3	
Berettyóújfalu	ny		6	-0	-1	
Debrecen	ny *		5	-0	-3	6
Hajdúdorog	.		5	-1	-3	
Hortobágy	.		4	-2	-3	
Körösszakál	.		5	-0	-1	
Polgár	.		6	-0	-1	
Békéscsaba	1 * =		5	-0	-1	0
Mezőhegyes	ny *		4	-0	-1	1
Orosháza	1 *		5	-0	-1	1
Szarvas	ny * =		5	-1	-2	0
Szeghalom	–		–	–	–	

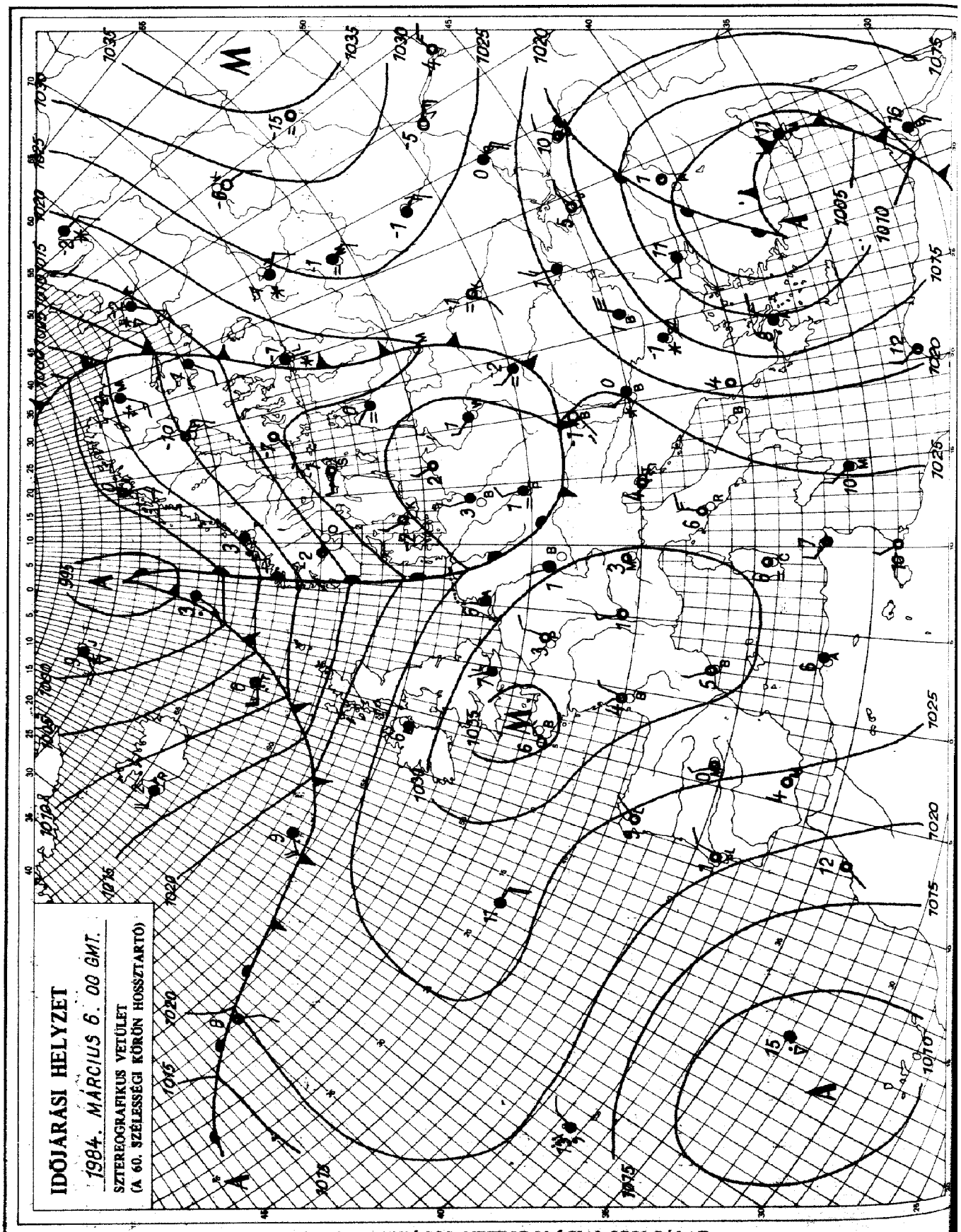

– KIADJA: ORSZÁGOS METEOROLÓGIAI SZOLGÁLAT
Készíti: Központi Előrejelző Intézet Analízis- és Rövidtávú Prognózis Központja – T.: 273-018
Megjelenik naponként
Évi előfizetési díja: 1760,- Ft. – Megrendelhető: 1024 Budapest, II., Kitaibel Pál u. 1. – T.: 353-500
Kiadásért felel: az OMSZ elnöke – Szerkesztésért felel: a KEI igazgatója

Jelmagyarázat a havi mellékletben

IDŐJÁRÁSI NAPIJELENTÉS

ЕЖЕДНЕВНЫЙ МЕТЕОРОЛОГИЧЕСКИЙ БЮЛЛЕТЕНЬ · DAILY WEATHER REPORT
BULLETIN QUOTIDIEN DE TEMPS · TÄGLICHER WETTERBERICHT

97. évfolyam 067. szám. + Budapest + 1984. március 7. szerda

Az időjárási helyzet és a várható időjárás:

Középpontjával Finnország déli része felett mérsékeltövi ciklon örvénylik. A ciklon nyugati oldalán hideg, sarkvidéki eredetü levegő áramlik nagy sebességgel dél-délkelet felé. Szerda reggel a ciklon hidegfrontja elérte az NSZK, az NDK és Lengyelország tengerparti vidékeit. A csütörtök estig terjedő időszak alatt a Kárpát-medencét is eléri ez a hidegfront, lehülést és erős szelet okoz. Kontinensünk két, egymástól távol eső részén: a Skandináv-félsziget északi felén, valamint a Fekete-tenger térségében egy-egy ciklon okoz szeles, csapadékos időjárást. Ezzel szemben Délnyugat- és Északkelet-Európában csendes, jobbára száraz az idő. Délnyugat-Európából már tavaszias időt, Északkelet-Európából azonban még kemény telet jelentenek.

Magyarország legnagyobb része felett kedden kevés volt a felhő, általában 6, 8 órán át sütött a nap. A déli, délkeleti megyékben tartósan borult, vagy erősen felhős maradt az égbolt, azokon a helyeken csak 1-1 órára sütött ki a nap. Csapadék sehol sem volt. A legmagasabb nappali hőmérséklet 4 és 11 fok között alakult. Sokfelé fújt erős, gyakran viharos északi szél. A hajnali órákra +4, -6 fokig csökkent a hőmérséklet. Délelőtt északnyugaton változóan felhős, másutt felhőtlen volt az ég, ismét sokfelé megerősödött az északi szél. 11 órára 5 és 9 fok közé emelkedett a hőmérséklet.

Ma 12 órakor Budapesten a hőmérséklet 9 fok, a tengerszintre átszámitott légnyomás 1021 mbar, mérsékelten süllyed.

Várható időjárás csütörtök estig:

Időnként megnövekszik a felhőzet, és elszórtan futó hózápor is kialakulhat.
Továbbra is sokfelé lesz erős, néhol viharos az északi szél.
Várható legalacsonyabb éjszakai hőmérséklet: általában +1, -4,
legmagasabb nappali hőmérséklet: 3 és 7 fok között várható.

Pálmási Judit s.k.

A hőmérséklet napi középértéke és eltérése a 100 évi átlagtól /Budapest belterületén/:

1984. III. 6.	6,0°C	+2,3°C

1871 óta ezen a napon Budapesten előfordult

legmagasabb hőmérséklet:	18,9°C /1920/,
legalacsonyabb hőmérséklet:	-10,2°C /1888/.

84.146.

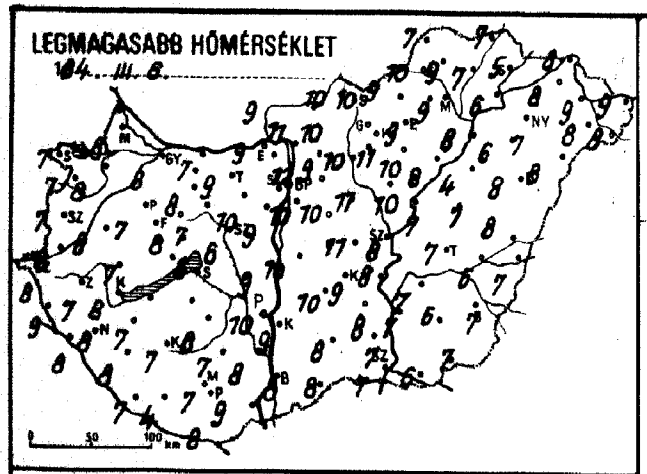
LEGMAGASABB HŐMÉRSÉKLET
1984. III. 6.

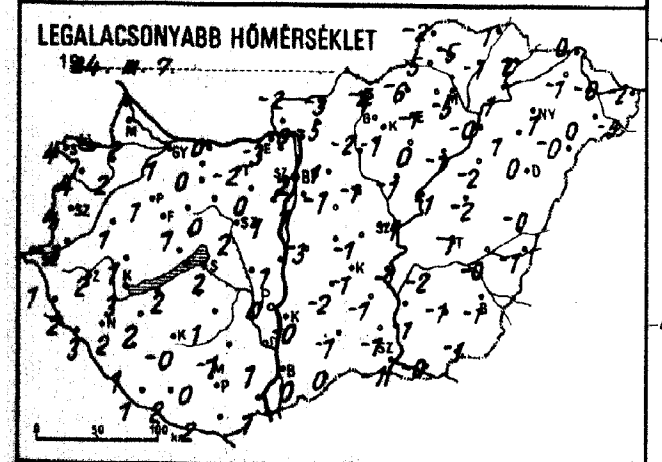
LEGALACSONYABB HŐMÉRSÉKLET
1984. III. 7.

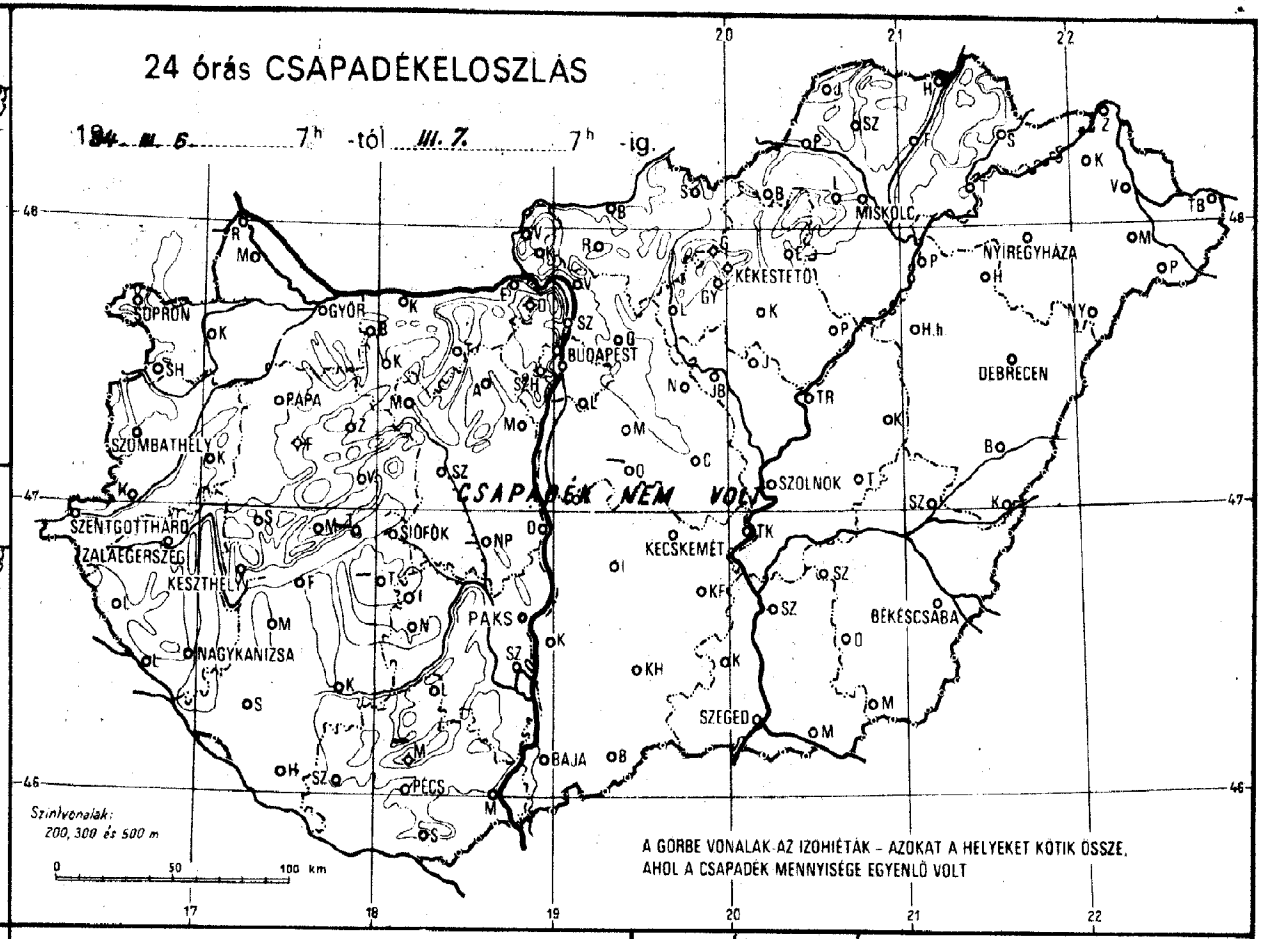
24 órás CSAPADÉKELOSZLÁS
1984. III. 6. 7h -tól III. 7. 7h -ig.
CSAPADÉK NEM VOLT
SOPRON
GYŐR
BUDAPEST
MISKOLC
NYÍREGYHÁZA
KEKESTETŐ
DEBRECEN
PAPA
SZOMBATHELY
SZENTGOTTHÁRD
ZALAEGERSZEG
KESZTHELY
SIÓFOK
PAKS
NAGYKANIZSA
KECSKEMÉT
SZOLNOK
BÉKÉSCSABA
SZEGED
BAJA
PÉCS
Szintvonalak: 200, 300 és 500 m
A GÖRBE VONALAK AZ IZOHIÉTÁK – AZOKAT A HELYEKET KÖTIK ÖSSZE, AHOL A CSAPADÉK MENNYISÉGE EGYENLŐ VOLT

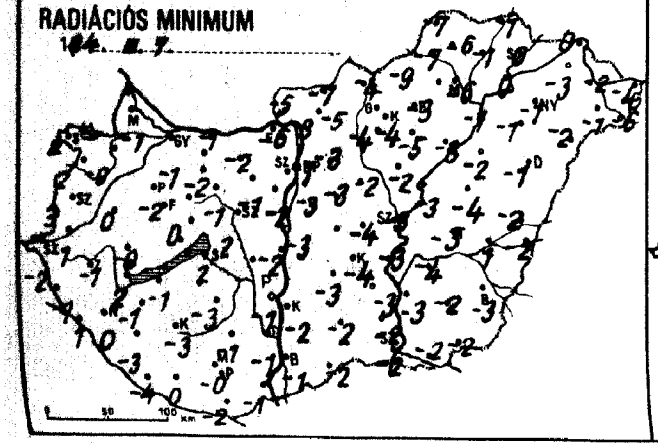
RADIÁCIÓS MINIMUM
1984. III. 7.

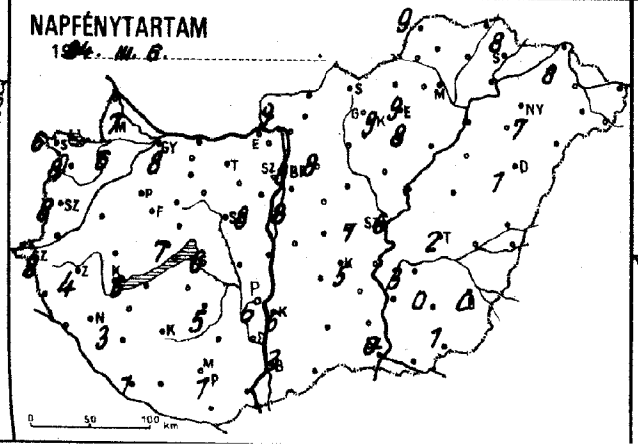
NAPFÉNYTARTAM
1984. III. 6.

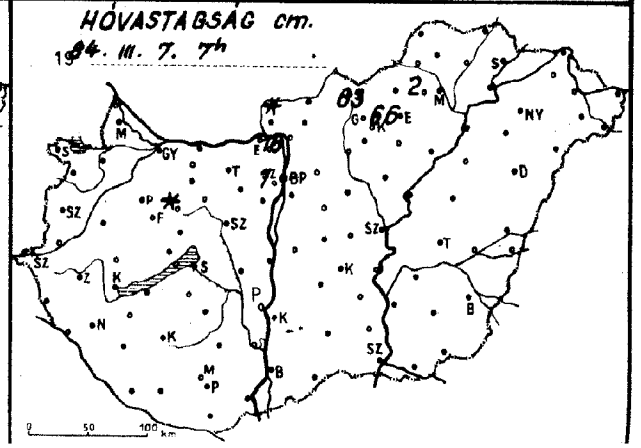
HÓVASTAGSÁG cm.
1984. III. 7. 7h

84. III. 7 07 h-ig az utolsó 24 óra adatai

állomás	csapadék (mm)	Hó cm	max. hőmérséklet	min. hőmérséklet	rad. min.	Előző nap napos órái
Győr	•		8	1	-1	8
Kapuvár	• =		8	2	-0	6
Mosonmagyaróvár	•		8	2	-1	7
Rajka	–		–	–	–	
Sopron	•		7	4	2	6
Sopronhorpács	•		7	4	2	8
Kőszeg	•		8	1	0	
Körmend	•		8	3	-1	
Szentgotthárd	•		8	1	-2	8
Szombathely	•		7	4	3	8
Jánosháza	•		9	2	-1	
Szentgyörgyvár	•		8	3	1	
Nagykanizsa	•		8	2	0	3
Zalaegerszeg	•		7	2	-1	4
Farkasgyepű	•		6	-1	-2	
Keszthely	•		8	3	2	6
Tencshely	•		6	1	-1	7
Pápa	•		7	1	-2	6
Tüttös	•		7	1	-0	
Sümeg	–		–	–	–	
Veszprém	•		8	1	0	
Pápa	• =	folt	4	-1	-3	
Sárvár	•		–	2	-1	
Szombathely	• =		7	1	-4	1
Szombathely	• ⊔		7	-0	-3	
Szombathely	•		7	2	-1	
Sopron	•		6	2	2	6
Szombathely	•		8	1	-3	
Szombathely	–		–	–	–	
Szombathely	•		8	1	-1	
Esztergom	• ⊔		9	-3	-6	
Esztergom	•		8	0	-2	
Komárom	• ⊔		7	0	-1	
Tatabánya	• ⊔		9	-2	-2	
Csútoldoboz	• ⊔		10	0	-1	
Dunaújváros	• ⊔		9	-1	-2	
Martonvásár	• ⊔		9	1	-2	8
Gyór	• ⊔		7	0	-1	
Nagyhörcsökp.	–		–	–	–	
Szabadbattyán	• =		8	2	2	
Ágszemcse	• ⊔		8	1	-3	5
Dingyel	•		7	-1	-1	
Aks	•		10	0	-1	6
Tekszárd	• =		8	1	-1	
Csapdtető	–		–	–	–	
Bóhács	•		9	1	-1	
Ócs	• =		7	0	-0	1
Kölcs	•		8	2	-2	
Szigetvár	•		4	2	0	
Mohaörs	•		10	-0	-5	
Szt. Lőrinc	•		10	1	-3	8
Szt. Met. Int.	•		12	2	-1	8
Szt. Szab. hegy	•	1	8	-0	-2	
Tiléd	• =		11	-1	-4	7
Pécsbogótó	•	16	5	-4	-7	
Pécsdöllő	•		9	-1	-3	8
Pécsújtelep	• ∨	folt	10	-5	-7	
Pécsvárad	• ⊔		10	-1	-3	
Szekszárd	• ⊔		11	-1	-2	
Szekszárd			13	0	-1	

84. III. 7 07 h-ig az utolsó 24 óra adatai

állomás	csapadék (mm)	Hó cm	max. hőmérséklet	min. hőmérséklet	rad. min.	Előző nap napos órái
Vác	• =		11	0	-3	
Vámosmikola	• ⊔		9	-2	-5	9
Baja	•		8	0	-1	3
Bácsalmás	•		8	0	-2	
Izsák	• ⊔		10	-2	-3	
Kalocsa	•		9	-0	-2	6
Kecskemét	• ⊔		9	-1	-4	5
Kiskunfélegyháza	•		8	-1	-3	
Kiskunhalas	• ⊔		8	-1	-2	
Kunszentmiklós	• ⊔		10	-3	-3	
Tiszakécske	•		8	-1	-3	
Balassagyarmat	• ⊔		10	-3	-7	
Romhány	• ⊔		10	-5	-5	
Salgótarján	•		10	-4	-4	
Eger	•		9	-1	-3	9
Galyatető	•	63	3	-5	-9	
Gyöngyös	•		11	-1	-4	
Kékestető	•	66	1	-5	-6	9
Kompolt	• ⊔		10	0	-5	8
Lőrinci	• ⊔		10	-2	-4	
Poroszló	•		8	-1	-3	
Jászapáti	•		10	-1	-2	
Jászberény	• =		10	-1	-4	
Karcag	• ⊔		7	-2	-4	
Szolnok	• ⊔		8	-1	-3	6
Tiszaroff	• ⊔		7	-1	-3	
Túrkeve	• ⊔		7	-1	-3	2
Kistelek	•		7	-1	-2	
Makó	•		6	-0	-2	
Szeged	•		7	-1	-2	0
Szentes	•		7	-1	-3	
Borsodnádasd	• ⊔		9	-6	-9	
Fügöd	• =		7	-1	-1	
Hidasnémeti	•		7	1	-1	
Jósvafő	•		7	-2	-7	9
Lillafüred	•	2	7	-3	-5	
Miskolc	• =		9	-5	-6	–
Putnok	• ⊔		10	-5	-7	
Sárospatak	•		5	2	0	8
Szendrőlád	• • ⊔		9	-5	-6	
Tokaj	•		6	1	0	
Kisvárda	• =		8	-1	-3	8
Mátészalka	•		8	0	-1	
Nyíregyháza	•		7	1	-1	7
Nyírlugos	• ⊔		8	-0	-2	
Pátyod	• ⊔		8	-5	-6	
Tiszabecs	• ⊔		9	-2	-4	
Vásárosnamény	•		9	-0	-2	
Záhony	• ⊔		8	0	0	
Berettyóújfalu	•		8	-0	-2	
Debrecen	•		8	0	-1	1
Hajdúdorog	•		6	1	-1	
Hortobágy	• ⊔		4	-2	-2	
Körösszakál	•		7	-1	-2	
Polgár	•		8	-0	-1	
Békéscsaba	•		7	-1	-3	0
Mezőhegyes	•		7	-1	-2	1
Orosháza	• ⊔		6	-1	-2	0
Szarvas	• ⊔		7	-2	-4	3
Szeghalom			6	-0	-1	

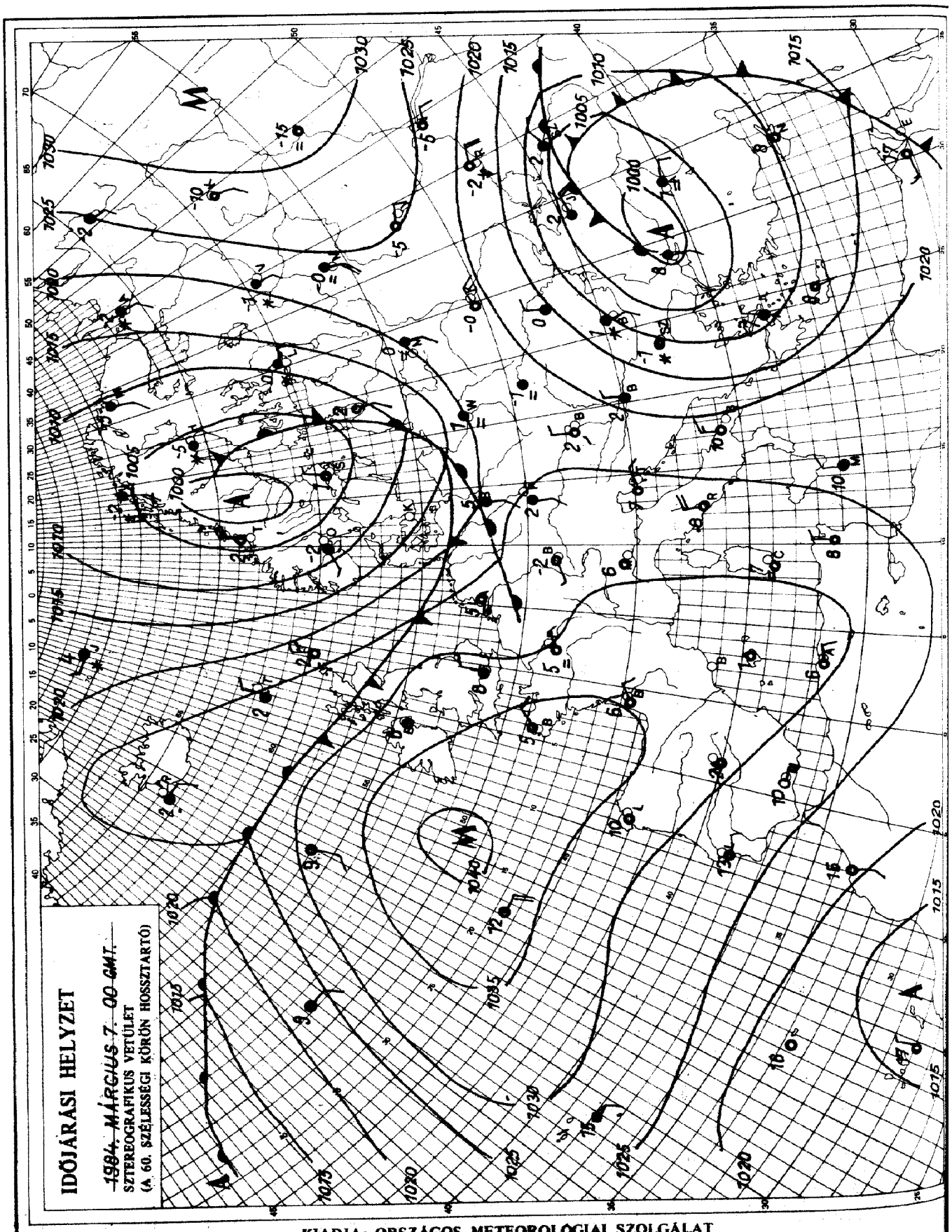

KIADJA: ORSZÁGOS METEOROLÓGIAI SZOLGÁLAT
Készíti: Központi Előrejelző Intézet Analízis- és Rövidtávú Prognózis Központja – T.: 273-018
Megjelenik naponként
Évi előfizetési díja: 1760,- Ft. – Megrendelhető: 1024 Budapest, II., Kitaibel Pál u. 1. – T.: 353-500
Kiadásért felel: az OMSZ elnöke – Szerkesztésért felel: a KEI igazgatója

Jelmagyarázat a havi mellékletben

IDŐJÁRÁSI NAPIJELENTÉS

ЕЖЕДНЕВНЫЙ МЕТЕОРОЛОГИЧЕСКИЙ БЮЛЛЕТЕНЬ · DAILY WEATHER REPORT
BULLETIN QUOTIDIEN DE TEMPS · TÄGLICHER WETTERBERICHT

97. évfolyam 068. szám + Budapest + 1984. március 8. csütörtök

Az időjárási helyzet és a várható időjárás:

A Skandináv-félszigettől a Német-alföldön és Franciaországon át az Alpok és a Kárpátok vidékéig elég erős északi áramlás alakult ki. Ez a sarkvidék felől hidegebb és viszonylag száraz levegőt hoz az emlitett területek fölé. A hideg léghullámok csak átmeneti felhősödést és hózáporokat okoznak. Lassanként átalakul a légköri helyzet Közép- és Dél-Európa fölött. A Földközi-tenger vidékén kezd kialakulni egy jelentősebb légörvény, amely némileg beleszól hazánk időjárásába is.

Szerdán Magyarország legnagyobb részén napos és erősen szeles idő volt, csak a Kisalföldről jelentettek 1-2 órás napsütést. Napközben nem hullott csapadék, éjszaka viszont az ország középső harmadában gyönge eső, hózápor fordult elő. A lehullott csapadék mennyisége nem haladta meg a 3 mm-t. A legmagasabb hőmérséklet szerdán 8 és 12 fok között volt. Ma hajnalra 0 és +4 fok közé hült le a levegő. Délelőtt ugyancsak az ország középső harmadában borult idő volt, hózáporokkal, havazással. Máshol kisütött a nap. Sokfelé fújt erős északi szél. A hőmérséklet 11 órakor 1 és 7 fok között volt.

Ma 12 órakor Budapesten +2 fok volt, a tengerszintre átszámitott légnyomás 1024 mbar, gyengén emelkedik.

Várható időjárás péntek estig:

Péntek estig országszerte változóan felhős idő várható, időnkénti hózáporral, illetve záporesővel.
Az északi, északkeleti szél - elsősorban csütörtökön - gyakran élénk, időnként erős lesz.
A hőmérséklet péntek reggelre -3 és +2, kora délutánra +3, és +8 fok közé várható.

Aigner Szilárd s.k.

TÁVOLABBI KILÁTÁSOK SZOMBATTÓL KEDDIG:

A hétvégén túlnyomóan borult idő várható, eső, havas eső lehetséges, a hét elején már több napsütésre lehet számitani.
Legalacsonyabb hajnali hőmérséklet eleinte -3, +1, később 0, +5 fok között várható.
Legmagasabb nappali hőmérséklet eleinte 5 fok körül, később 5, 10 fok között lesz.
Jelentős mennyiségü /legalább 5 mm napi/ csapadék az ország területének 30 százalékán várható.

KÖZÉPTÁVÚ ELŐREJELZŐ OSZTÁLY

A hőmérséklet napi középértéke és eltérése a 100 évi átlagtól /Budapest belterületén/:

1984. III. 7.	6,1°C	+2,0°C

1871 óta ezen a napon Budapesten előfordult

legmagasabb hőmérséklet:	12,9°C /1920/,
legalacsonyabb hőmérséklet:	-12,0°C /1892/.

84.147.

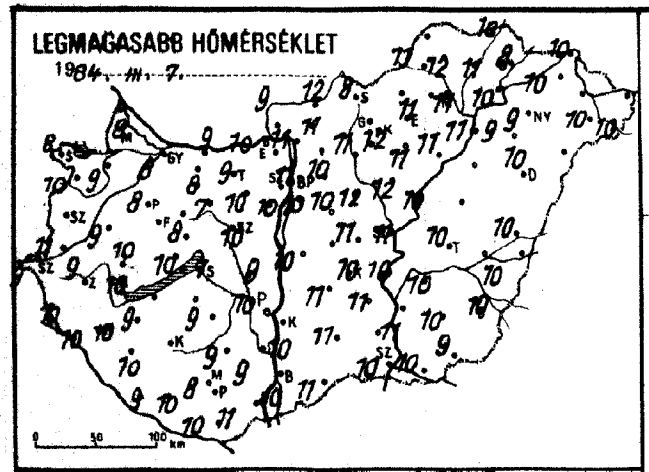
LEGMAGASABB HŐMÉRSÉKLET
1984. III. 7.

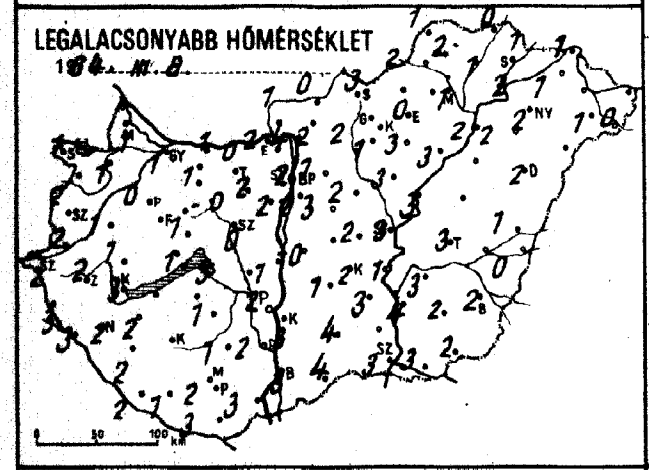
LEGALACSONYABB HŐMÉRSÉKLET
1984. III. 8.

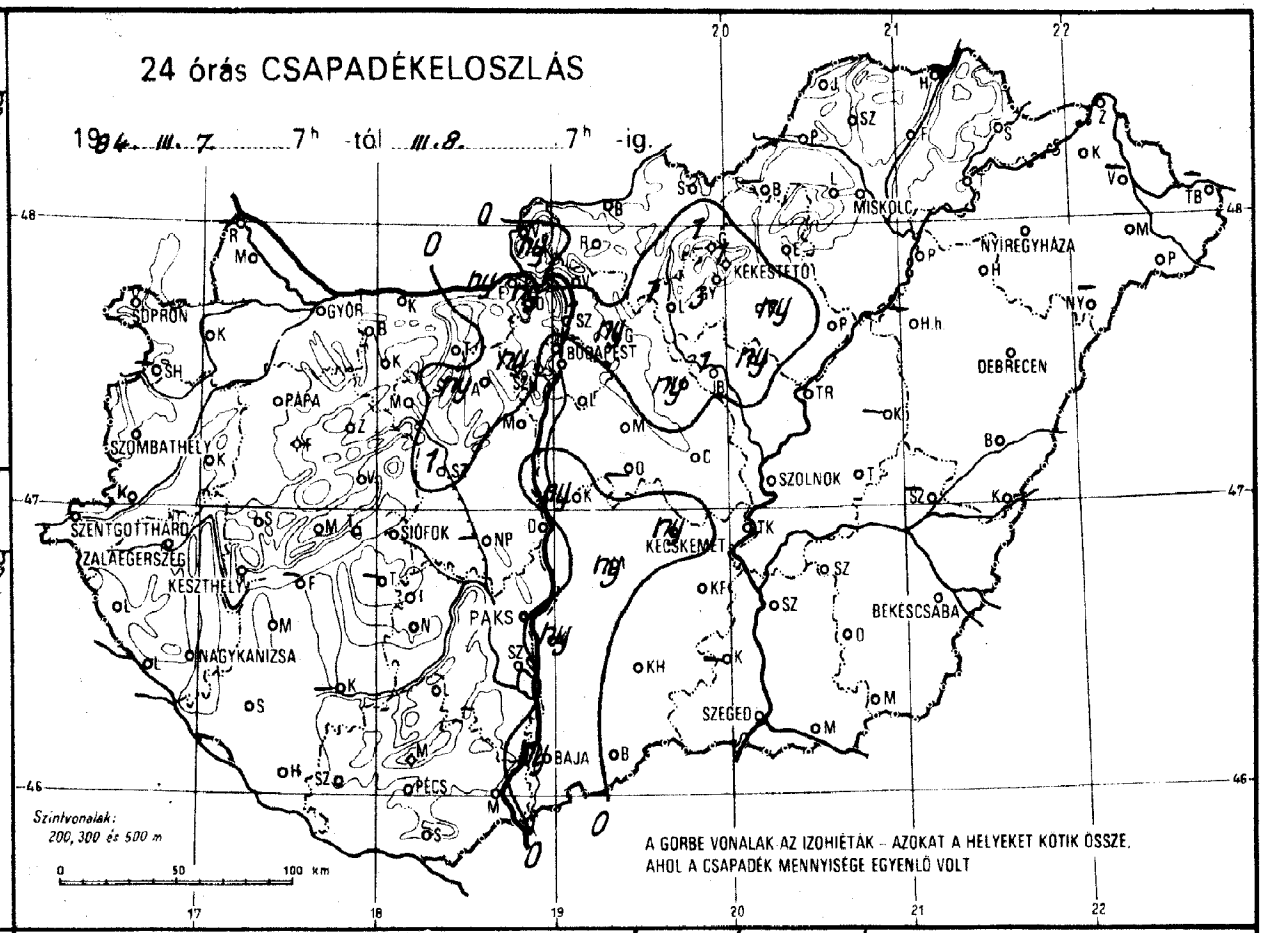
24 órás CSAPADÉKELOSZLÁS
1984. III. 7. 7h -tól III. 8. 7h -ig.
SOPRON
GYŐR
BUDAPEST
MISKOLC
NYÍREGYHÁZA
KEKESTETŐ
DEBRECEN
PÁPA
SZOMBATHELY
SZOLNOK
SZENTGOTTHÁRD
ZALAEGERSZEG
KESZTHELY
SIÓFOK
KECSKEMÉT
BÉKÉSCSABA
NAGYKANIZSA
PAKS
SZEGED
BAJA
PÉCS
Szintvonalak:
200, 300 és 500 m
A GÖRBE VONALAK AZ IZOHIÉTÁK – AZOKAT A HELYEKET KÖTIK ÖSSZE, AHOL A CSAPADÉK MENNYISÉGE EGYENLŐ VOLT

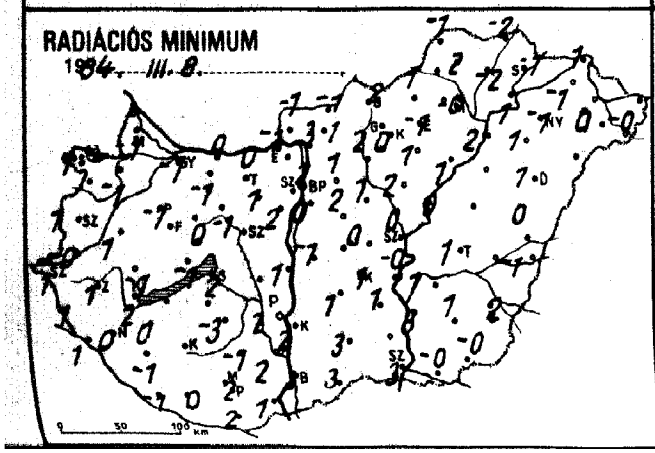
RADIÁCIÓS MINIMUM
1984. III. 8.

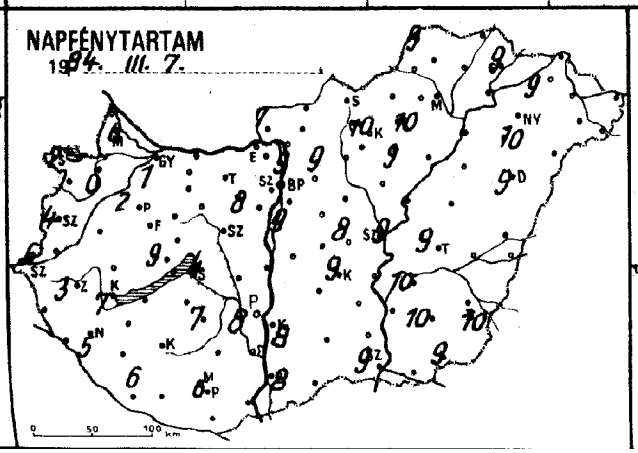
NAPFÉNYTARTAM
1984. III. 7.

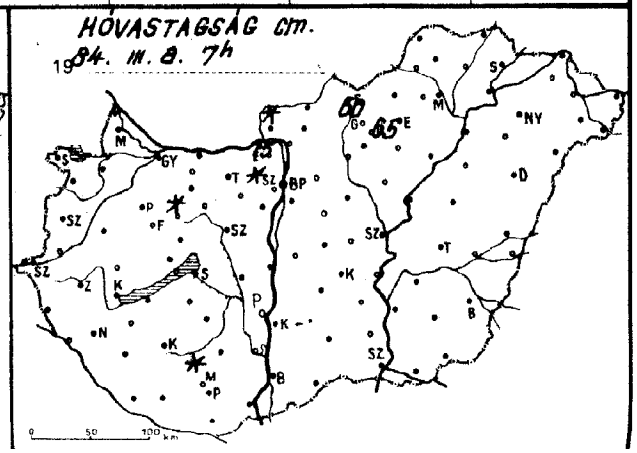
HÓVASTAGSÁG cm.
1984. III. 8. 7h

1984. III. 8.^{h}-ig az utolsó 24 óra adatai						Előző nap napos órái	1984. III. 8.^{h}-ig az utolsó 24 óra adatai						Előző nap napos órái
állomás	csapadék (mm)	Hó cm	max. hőmérséklet	min. hőmérséklet	rad. min.		állomás	csapadék (mm)	Hó cm	max. hőmérséklet	min. hőmérséklet	rad. min.	
Győr	. =		8	1	-1	1	Vác	. =		11	4	3	
Kapuvár	. =		9	1	-1	0	Vámosmikola	.		9	1	-1	7
Mosonmagyaróvár	.		8	1	-1	0	Baja	ny * =		10	3	3	8
Rajka	–		–	–	–		Bácsalmás	.		11	4	3	
Sopron	.		8	1	1	2	Izsák	ny =		11	1	1	
Sopronhorpács	–		–	–	–	–	Kalocsa	ny		10	3	2	8
Káld	.		9	1	1		Kecskemét	ny		10	2	1	9
Körmend	.		11	2	-0		Kiskunfélegyháza	.		11	3	1	
Szentgotthárd	.		9	2	1	6	Kiskunhalas	. =		11	4	3	
Szombathely	.		10	2	1	4	Kunszentmiklós	ny , ⊔		10	-0	-1	
Lenti	.		10	3	1		Tiszakécske	.		10	1	-0	
Letenye	.		10	3	1		Balassagyarmat	.		12	0	-1	
Nagykanizsa	.		10	2	0	5	Romhány	.		11	2	1	
Zalaegerszeg	.		9	2	1	3	Salgótarján	.		8	3	2	
Farkasgyepű	.		6	-2	-3		Eger	. =		11	0	-1	10
Keszthely	.		10	3	2	7	Galyatető	1 * ≡	60	3	-5	-6	
Mencshely	. =		7	-0	-2	9	Gyöngyös	3 *		12	1	0	
Pápa	.		8	0	-1	2	Kékestető	1 * ≡	65	3	-4	-5	10
Sümeg	.		10	1	-1		Kompolt	ny ,		11	3	1	9
Tihany	.		10	1	-1		Lőrinci	1 *		11	2	2	
Veszprém	.		8	1	0		Poroszló	.		11	3	1	
Zirc	. =	folt	6	-1	-4		Jászapáti	ny =		12	3	2	
Fonyód	–		–	–	–		Jászberény	1 , =		11	2	1	
Homokszt. György	. =		9	2	-1	6	Karcag	–		–	–	–	
Kaposvár	–		–	–	–		Szolnok	.		11	3	0	9
Marcali	.		9	2	0		Tiszaroff	. =		10	3	0	
Siófok	.		7	3	2	4	Túrkeve	.		10	3	1	9
Somogyszob	.		10	2	-1		Kistelek	–		–	–	–	
Tab	–		–	–	–		Makó	.		10	3	-0	
Báboina	.		8	1	-1		Szeged	.		10	3	3	9
Esztergom	ny =		10	2	-1		Szentes	.		11	4	3	
Kisbér	.		8	1	-1		Borsodnádasd	–		–	–	–	
Komárom	.		9	1	0		Füged	.		11	1	-2	
Tatabánya	.		9	0	0		Hidasnémeti	.		10	0	-2	
Alcsútdoboz	ny * =		10	2	1		Jósvafő	. =		11	1	-1	9
Dunaújváros	.		9	1	1		Lillafüred	.		10	2	0	
Martonvásár	.		10	2	2	8	Miskolc	. =		11	1	-0	–
Mór	. =		7	-0	-1		Putnok	. =		11	2	1	
Nagyhörcsökp.	–		–	–	–		Sárospatak	.		8	1	-1	9
Szabadbattyán	1 * =		10	0	-1		Szendrőlád	.		12	2	2	
Iregszemcse	.		9	1	-3	7	Tokaj	.		10	2	1	
Lengyel	. =		9	1	-1		Kisvárda	. =		10	1	-1	9
Paks	.		10	2	2	8	Mátészalka	.		10	1	0	
Szekszárd	. =		9	2	2		Nyíregyháza	.		9	2	-1	10
Árpádtető	. =	folt	0	0	-1		Nyírlugos	–		–	–	–	
Mohács	.		11	3	1		Pátyod	.		10	0	-0	
Pécs	.		8	2	2	6	Tiszabecs	–		–	–	–	
Siklós	.		10	3	2		Vásárosnamény	–		–	–	–	
Szigetvár	.		10	1	0		Záhony	.		10	1	1	
Budaörs	.		10	2	1		Berettyóújfalu	.		10	1	0	
Bp. Lőrinc	.		10	2	0	9	Debrecen	.		10	2	1	9
Bp. Met. Int.	.		11	2	2	9	Hajdúdorog	.		9	2	1	
Bp. Szab. hegy	ny *	folt	6	-0	-1		Hortobágy	–		–	–	–	
Cegléd	. =		11	2	0	8	Körösszakál	.		10	0	-1	
Dobogókő	ny * =	15	4	-2	-2		Polgár	.		11	2	2	
Gödöllő	ny * =		10	1	1	9	Békéscsaba	.		10	2	2	10
Királyrét	ny * V	folt	10	1	-1		Mezőhegyes	.		9	2	-0	9
Monor	.		10	3	2		Orosháza	.		10	2	1	10
Nagykáta	ny *		12	2	1		Szarvas	. ⊔		10	3	1	10
Szentendre	1		11	2	1		Szeghalom	–		–	–	–	

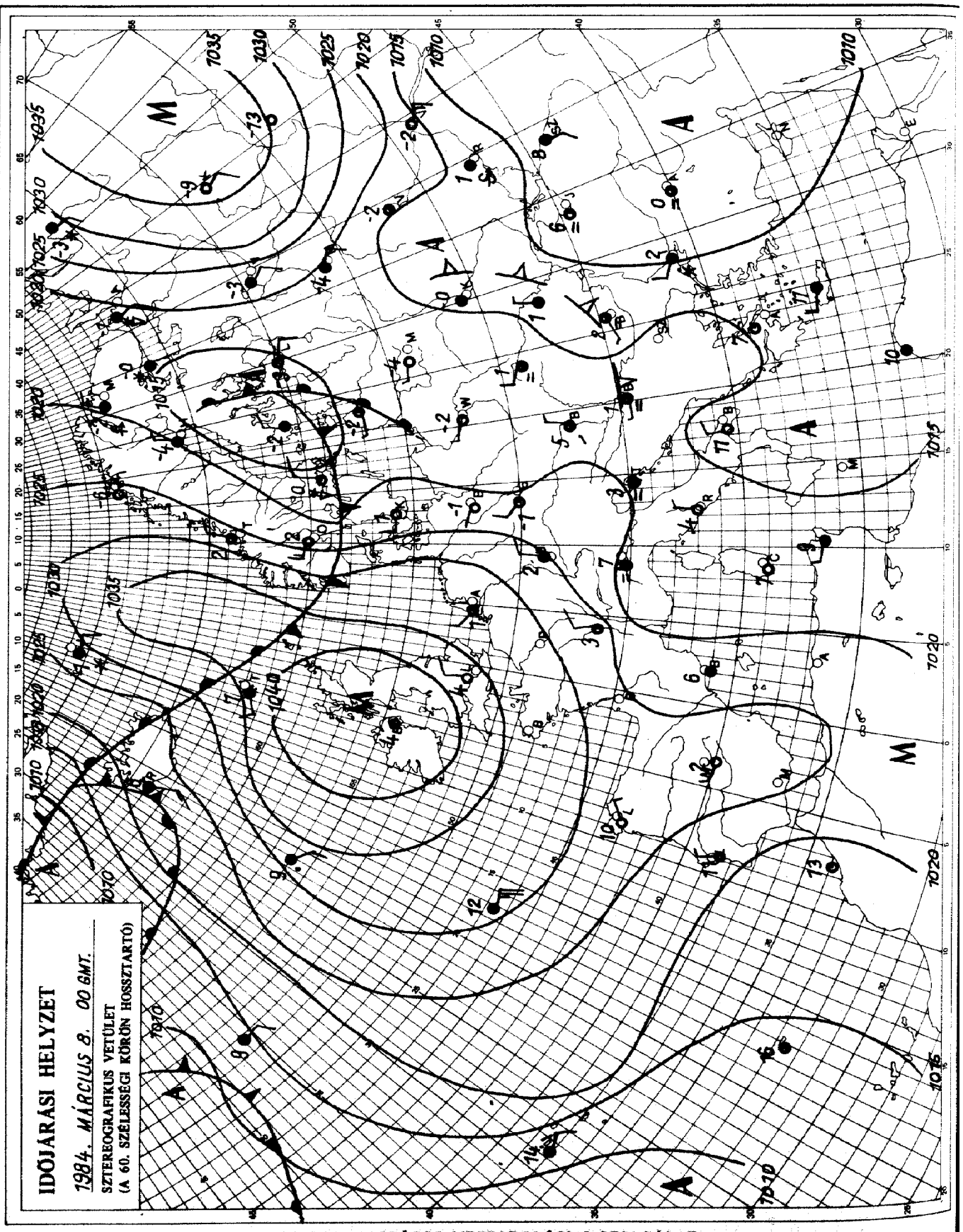

KIADJA: ORSZÁGOS METEOROLÓGIAI SZOLGÁLAT
Készíti: Központi Előrejelző Intézet Analízis- és Rövidtávú Prognózis Központja — T.: 273-018
Megjelenik naponként
Évi előfizetési díja: 1760,- Ft. — Megrendelhető: 1024 Budapest, II., Kitaibel Pál u. 1. — T.: 353-500
Kiadásért felel: az OMSZ elnöke — Szerkesztésért felel: a KEI igazgatója

Jelmagyarázat a havi mellékletben

IDŐJÁRÁSI NAPIJELENTÉS

ЕЖЕДНЕВНЫЙ МЕТЕОРОЛОГИЧЕСКИЙ БЮЛЛЕТЕНЬ • DAILY WEATHER REPORT
BULLETIN QUOTIDIEN DE TEMPS • TÄGLICHER WETTERBERICHT

97. évfolyam 069. szám + Budapest + 1984. március 9. péntek

Az időjárási helyzet és a várható időjárás:

Európa legnagyobb részét szakadozott, vékony felhőtakaró boritja. Ebből gyakran, de csupán kevés csapadék hullik. A magasban hideg levegő árasztotta el a Földközi-tenger nyugati medencéjét. Erősen felhős időt és jelentősebb esőt okoz az érintett térségben és a Balkán-félsziget, Fekete-tenger felől egyre nedvesebb levegőt sodor a Kárpátok irányába. Igy nálunk a hétvége túlnyomóan felhősnek, szelesnek igérkezik.

Magyarországot csütörtökön érintette a dél felé tartó hideg légtömeg széle. Megélénkült, többfelé megerősödött a szél. Átmenetileg beborult az ég és a délelőtti órákban hózáporok, majd - főként délnyugaton - záporesők alakultak ki. Az elmúlt éjszaka már az Alföld déli részén kezdett el szállingózni a hó. Péntek délelőtt helyenként ismét az eső szemerkélt. Péntek reggel 7 óráig általában jelentéktelen mennyiségü csapadék hullott, de a főváros környékén helyenként 4, 7 mm-t mértek. A hőmérséklet csütörtöki maximuma 2 és 10, péntéki minimuma -4 és +2, a péntek 11 órás hőmérséklet 0 és +5 fok között volt.

Ma 12 órakor Budapesten 4 fok volt, a tengerszintre átszámitott légnyomás 1028 mbar, gyengén süllyed.

Várható időjárás szombat estig:

Délen, délkeleten erősen felhős időre lehet számitani, kisebb havazás, eső is várható. Az ország többi részén kevesebb felhő, legfeljebb néhány helyen lehet gyenge havazás, eső.
Az északi, északkeleti szél több helyen élénk, helyenként erős lesz.
A legalacsonyabb éjszakai hőmérséklet: délen, délkeleten 0, +3, máshol -1, -5,
a legmagasabb nappali hőmérséklet szombaton általában 3, 8 fok között valószinü.

Vadkerti Ferenc s.k.

A hőmérséklet napi középértéke és eltérése a 100 évi átlagtól /Budapest belterületén/:

1984. III. 8.	3,7°C	-0,3°C

1871 óta ezen a napon Budapesten előfordult

legmagasabb hőmérséklet:	23,0°C /1920/,
legalacsonyabb hőmérséklet:	-12,4°C /1892/.

84.148.

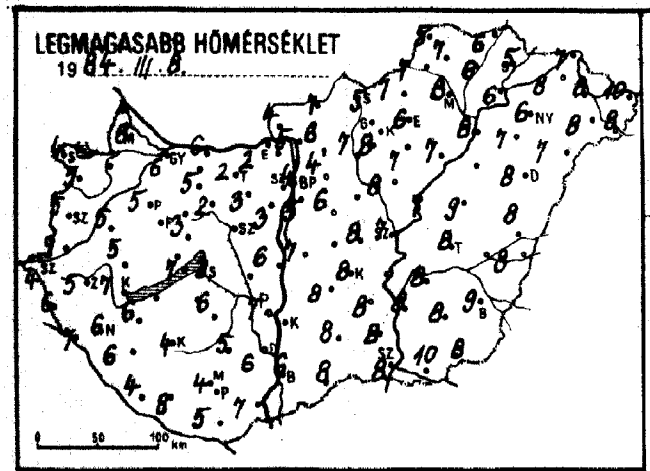
LEGMAGASABB HŐMÉRSÉKLET
19 84. III. 8.

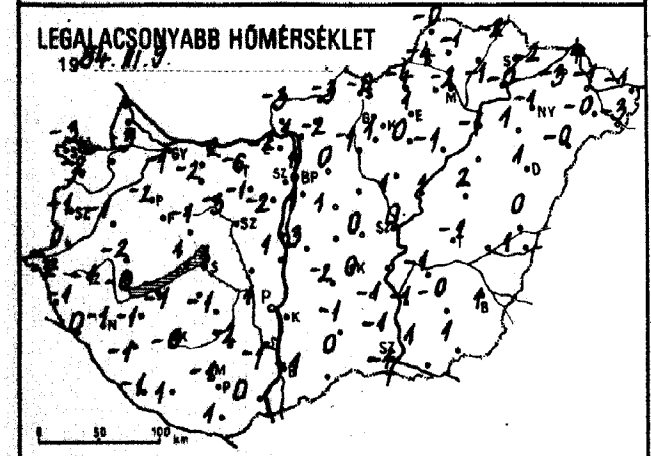
LEGALACSONYABB HŐMÉRSÉKLET
19 84. III. 9.

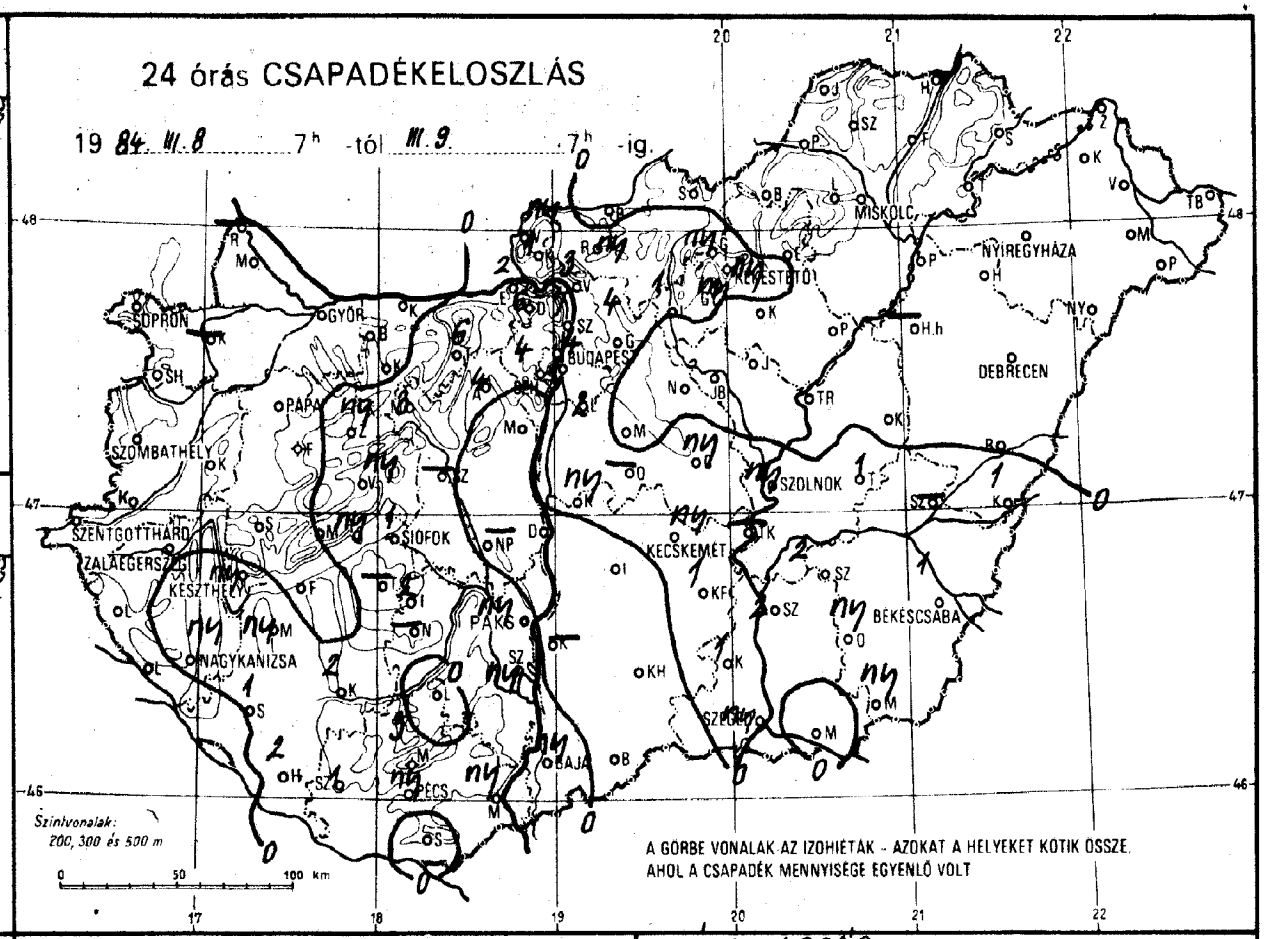
24 órás CSAPADÉKELOSZLÁS
19 84. III. 8. 7h -tól III. 9. 7h -ig.
SOPRON
GYŐR
BUDAPEST
MISKOLC
NYÍREGYHÁZA
DEBRECEN
SZOMBATHELY
PAPA
SZOLNOK
SZENTGOTTHÁRD
ZALAEGERSZEG
KESZTHELY
SIÓFOK
KECSKEMÉT
NAGYKANIZSA
PÁKOZ
BÉKÉSCSABA
BAJA
PÉCS
Színlvonalak:
200, 300 és 500 m
A GÖRBE VONALAK AZ IZOHIÉTÁK - AZOKAT A HELYEKET KÖTIK ÖSSZE,
AHOL A CSAPADÉK MENNYISÉGE EGYENLŐ VOLT

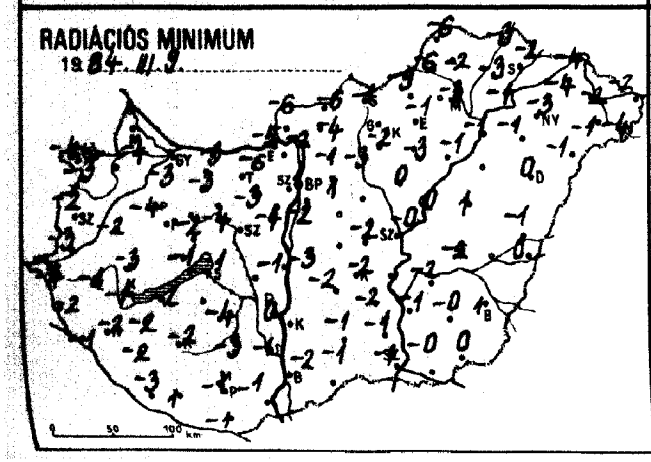
RADIÁCIÓS MINIMUM
19 84. III. 9.

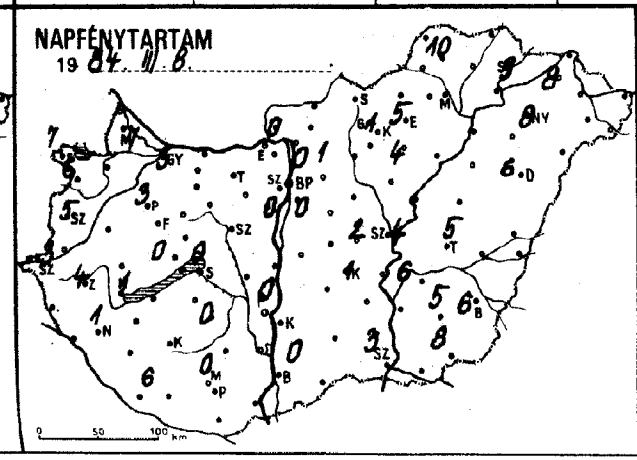
NAPFÉNYTARTAM
19 84. III. 8.

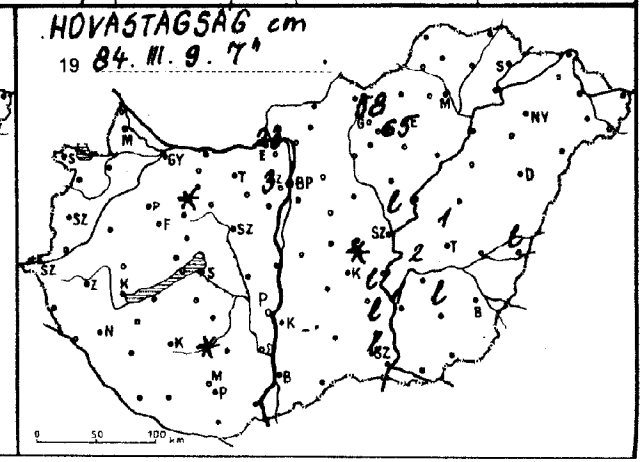
HÓVASTAGSÁG cm
19 84. III. 9. 7h

1984. III. 09.h-ig az utolsó 24 óra adatai						Előző nap napos órái
állomás	csapadék (mm)	Hó cm	max. hőmérséklet	min. hőmérséklet	rad. min.	
Győr	. =		6	-1	-3	3
Kapuvár	–		–	–	–	–
Sopronmagyaróvár	. ⊔		6	-3	-4	7
Rajka	–		–	–	–	
Sopron	. ⊔		4	-3	-4	7
Sopronhorpács	. ⊔		5	-2	-3	6
Táld	.		5	-1	-2	
Dormend	.		4	0	-3	
Szentgotthárd	.		4	-2	-4	3
Szombathely	.		5	-1	-2	5
Jenti	.		6	-1	-2	
Szetenye	.		7	0	-1	
Nagykanizsa	ny *		6	-1	-2	1
Zalaegerszeg	.		5	-1	-1	4
Farkasgyepű	.		3	-4	-5	
Keszthely	ny *		7	-0	-1	1
Nagykanizsa	.		3	-2	-3	0
Sápa	.		5	-2	-4	3
Tümeg	.		5	-2	-3	
Sihany	ny *		7	1	-1	
Veszprém	ny *		3	-1	-2	
Sirc	ny *= folt		2	-2	-2	
Tényőd	.		–	-1	-2	
Komokszt. György	2 *=		4	-1	-3	6
Kaposvár	2 *		4	-0	-2	
Marcali	ny *		6	-1	-2	
Siófok	1 *=		3	1	1	0
Somogyszob	1 *		6	-1	-2	
Zalab	–		–	–	–	
Zábolna	.		5	-1	-3	
Esztergom	2 * ⊔		2	-2	-5	
Csbér	. ⊔		5	-2	-3	
Komárom	. ⊔		6	-2	-3	
Tatabánya	6 **	3	2	-6	-6	
Vácsútdoboz	4 * ⊔		3	-1	-3	
Dunaújváros	.		6	1	-1	
Martonvásár	.		3	-2	-4	0
Mór	3 * ⊔		2	-3	-4	
Nagyhörcsökp.	–		–	–	–	
Szabadbattyán	–		–	–	–	
Fegszemcse	2 * ⊔		6	-1	-4	0
Lengyel	. =		5	-2	-3	
Paks	ny *		7	1	0	0
Szekszárd	ny *=		6	-1	-1	
Árpádtető	3 *= folt		1	-4	-4	
Mohács	ny =		7	0	-1	
Pécs	ny *=		4	-1	-1	0
Miklós	.		5	1	-1	
Szigetvár	1 ?		8	1	1	
Budaörs	1 *=		3	1	-3	
Sp. Lőrinc	2 *=		5	1	-2	0
Sp. Met. Int.	4 **		4	1	1	0
Sp. Szab. hegy	4 *	3	0	-2	-3	
Szegled	ny *=		8	0	-2	2
Tobogókő	6 *=	23	0	-4	-8	
Csödöllő	4 *		4	0	-1	1
Királyrét	1 *		4	-2	-5	
Komor	.		6	1	1	
Nagykáta	–		–	–	–	
Szentendre	7 *		5	1	0	

1984. III. 09.h-ig az utolsó 24 óra adatai						Előző nap napos órái
állomás	csapadék (mm)	Hó cm	max. hőmérséklet	min. hőmérséklet	rad. min.	
Vác	3 *=		5	1	-2	
Vámosmikola	ny * ⊔		4	-3	-6	0
Baja	ny *		6	-1	-2	0
Bácsalmás	.		8	0	-1	
Izsák	. =		8	-2	-2	
Kalocsa	–		–	–	–	–
Kecskemét	ny *= folt		8	0	-2	1
Kiskunfélegyháza	1 * lep.		8	-1	-2	
Kiskunhalas	. =		8	-1	-1	
Kunszentmiklós	ny *=		7	-3	-3	
Tiszakécske	–		–	–	–	
Balassagyarmat	. ⊔		7	-3	-6	
Romhány	ny *		6	-2	-4	
Salgótarján	.		5	-0	-1	
Eger	.		6	1	-1	5
Galyatető	ny *	58	2	-6	-8	
Gyöngyös	ny *		8	1	-2	
Kékestető	ny *	65	-1	-7	-9	1
Kompolt	.		7	0	-3	4
Lőrinci	1 *=		7	-1	-3	
Poroszló	.		7	-1	-1	
Jászapáti	. =		8	1	0	
Jászberény	.		7	0	-1	
Karcag	. =		9	2	1	
Szolnok	ny *= lep.		7	0	-0	4
Tiszaroff	. =		7	1	0	
Túrkeve	1 *=	1	8	-1	-2	5
Kistelek	1 *= lep.		8	-1	-1	
Makó	.		10	1	-0	
Szeged	ny *= lep.		8	-1	-1	3
Szentes	2 *	1	8	-1	-1	
Borsodnádasd	.		7	-4	-9	
Fügöd	.		6	-1	-3	
Hidasnémeti	.		6	-2	-3	
Jósvafő	.		5	-0	-6	10
Lillafüred	.		6	-4	-6	
Miskolc	.		8	-2	-3	–
Putnok	. =		7	-4	-6	
Sárospatak	.		5	-2	-2	9
Szendrőlád	. ⊔		7	-1	-2	
Tokaj	.		6	-0	-1	
Kisvárda	. =		8	-3	-4	8
Mátészalka	.		8	-0	-1	
Nyíregyháza	.		6	-1	-3	8
Nyírlugos	. ⊔		7	-0	-1	
Pátyod	.		8	-3	-4	
Tiszabecs	.		10	-1	-2	
Vásárosnamény	. =		8	-1	-2	
Záhony	. ⊔		7	-4	-4	
Berettyóújfalu	.		8	0	-1	
Debrecen	.		8	1	0	6
Hajdúdorog	.		7	1	-1	
Hortobágy	–		–	–	–	
Körösszakál	1 * lep.		8	1	0	
Polgár	.		8	-1	-1	
Békéscsaba	1 *=		9	1	1	6
Mezőhegyes	ny ?		8	1	0	8
Orosháza	ny *= lep.		8	-0	-0	5
Szarvas	2 *=	2	8	-1	-2	6
Szeghalom	–		–	–	–	

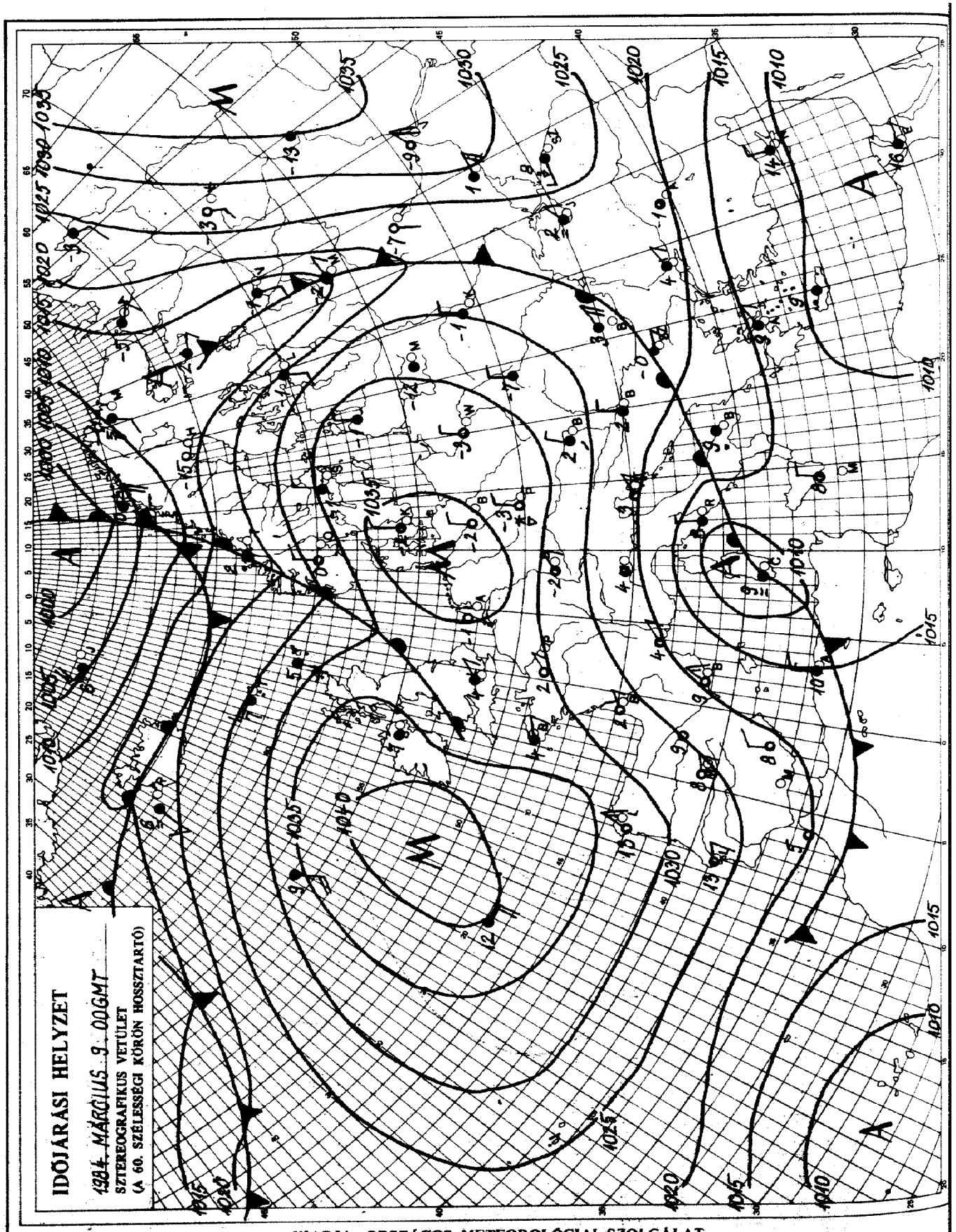

KIADJA: ORSZÁGOS METEOROLÓGIAI SZOLGÁLAT
Készíti: Központi Előrejelző Intézet Analízis- és Rövidtávú Prognózis Központja – T.: 273-018
Megjelenik naponként
Évi előfizetési díja: 1760,- Ft. – Megrendelhető: 1024 Budapest, II., Kitaibel Pál u. 1. – T.: 353-500
Kiadásért felel: az OMSZ elnöke – Szerkesztésért felel: a KEI igazgatója

Jelmagyarázat a havi mellékletben

IDŐJÁRÁSI NAPIJELENTÉS

ЕЖЕДНЕВНЫЙ МЕТЕОРОЛОГИЧЕСКИЙ БЮЛЛЕТЕНЬ · DAILY WEATHER REPORT
BULLETIN QUOTIDIEN DE TEMPS · TÄGLICHER WETTERBERICHT

97.évfolyam 070. szám + Budapest + 1984. március 10. szombat

Az időjárási helyzet és a várható időjárás:

Az Uraltól a Szovjetunió európai területének középső részén át a Német-Lengyel síkságig több száz kilométer széles magas nyomású zóna húzódik. A zónában gyenge légmozgás van, kevés a felhő, száraz az idő. Középpontjával Törökország északi része fölött egyre erősödő ciklon található. Hatására Délkelet-Európában erősen felhős, szeles, többfelé csapadékos időjárás alakult ki. A legmagasabb nappali hőmérséklet pénteken Északkelet-Európa kivételével mindenütt néhány fokkal alacsonyabb volt, mint a sokévi átlag. A Törökország északi része fölött örvénylő ciklon hatása vasárnap estig a Kárpát-medence időjárásában is érezhető lesz.

Hazánkban pénteken a Dunántúl nyugati, északnyugati részén, valamint a keleti, északkeleti országrészben több órán át sütött a nap. Az ország többi részén ugyanakkor erősen felhős, vagy borult maradt az ég. Elsősorban délen, délkeleten több helyen keletkezett gyenge zápor, illetve hózápor. A lehullott csapadék mennyisége sehol sem haladta meg a 2 mm-t. Az északi, északkeleti szél több helyen erős, a Dunántúlon néhány körzetben viharos volt. A hőmérséklet csúcsértéke általában 2, 8 fok között alakult. Szombat hajnalra -7, +1 fokig hűlt le a levegő. Ma délelőtt túlnyomóan napos idő volt. Az északi, északkeleti szél többfelé megerősödött. A hőmérséklet 11 órakor az ország területén +1, +5 fok között váltakozott.

Ma 12 órakor Budapesten a hőmérséklet 5 fok, a tengerszintre átszámitott légnyomás 1024 mbar, alig változik.

Várható időjárás vasárnap estig:

Kelet felől lassanként erősen megnövekszik a felhőzet, havas eső, havazás elsősorban a keleti, később déli megyékben is várható.
Az északi, északkeleti szél általában élénk, időnként erős lesz.
A legalacsonyabb éjszakai hőmérséklet keleten 0 fok körül, másutt 0, -4 fok között,
a legmagasabb nappali hőmérséklet vasárnap 3, 8 fok között alakul.

Török Dénes s.k.

A hőmérséklet napi középértéke és eltérése a 100 évi átlagtól /Budapest belterületén/:

1984. III. 9.	3,6°C	-0,5°C

1871 óta ezen a napon Budapesten előfordult

legmagasabb hőmérséklet:	20,8°C /1975/,
legalacsonyabb hőmérséklet:	-10,8°C /1895/.

84.149.

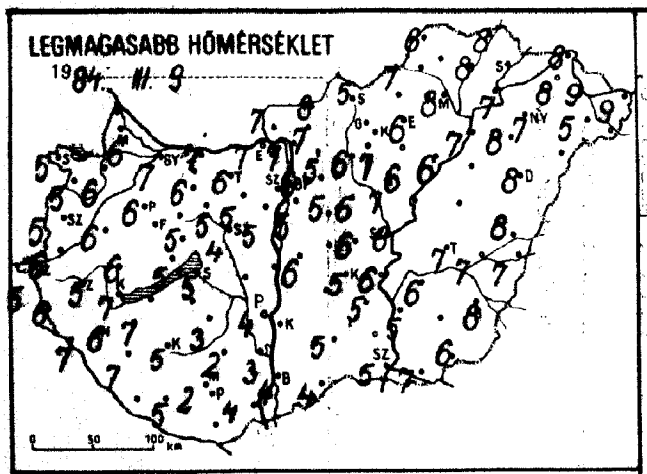
LEGMAGASABB HŐMÉRSÉKLET
1984. III. 9.

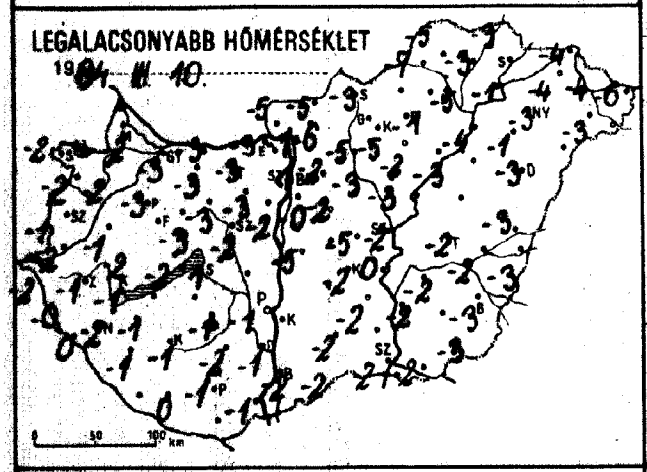
LEGALACSONYABB HŐMÉRSÉKLET
1984. III. 10.

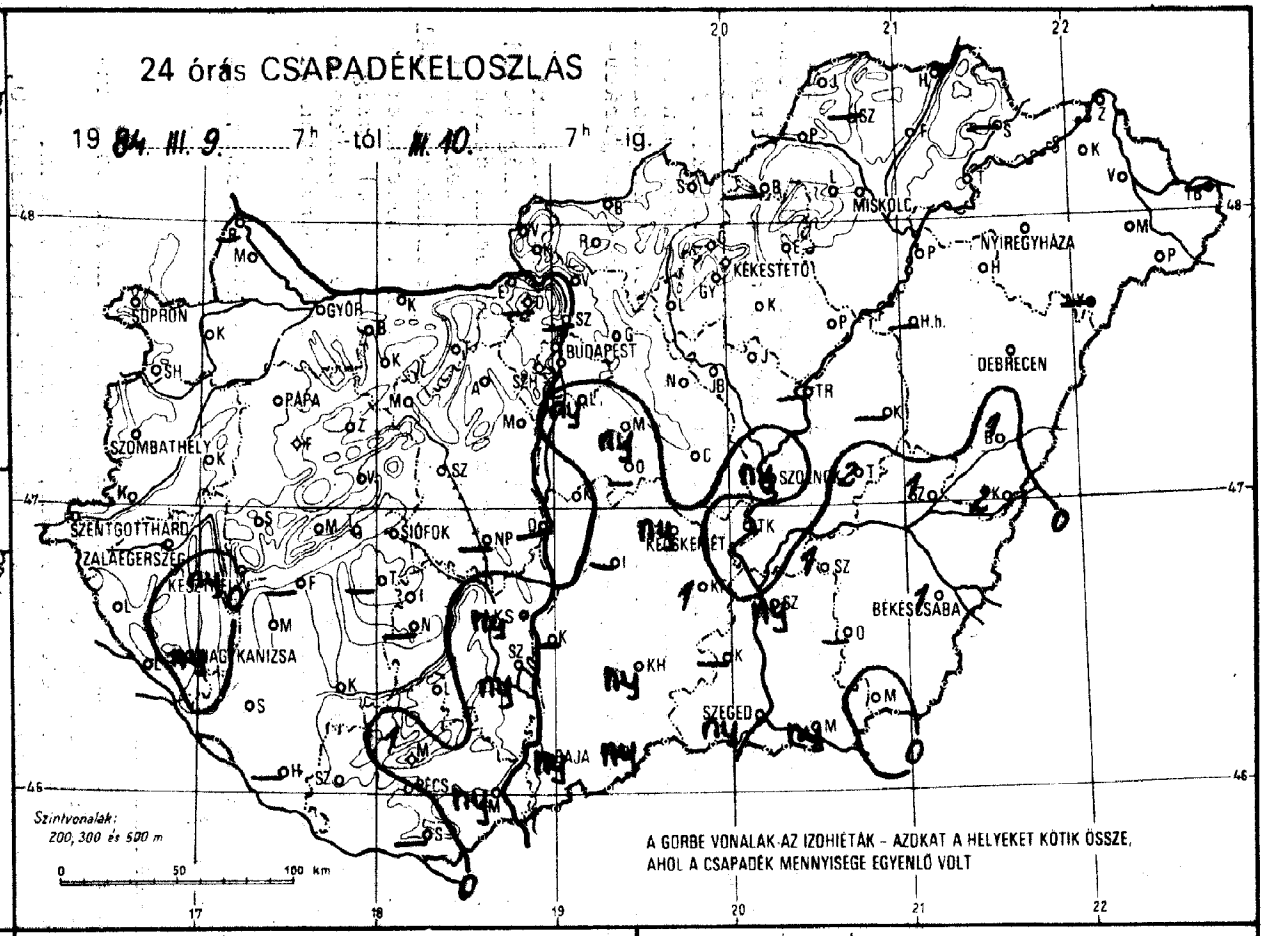
24 órás CSAPADÉKELOSZLÁS
1984. III. 9. 7h -tól III. 10. 7h -ig.
SOPRON
GYŐR
BUDAPEST
MISKOLC
NYÍREGYHÁZA
KÉKESTETŐ
DEBRECEN
PAPA
SZOMBATHELY
SZENTGOTTHÁRD
ZALAEGERSZEG
KESZTHELY
SIÓFOK
NAGYKANIZSA
KECSKEMÉT
BÉKÉSCSABA
SZEGED
PÉCS
Szintvonalak:
200, 300 és 500 m
A GÖRBE VONALAK AZ IZOHIÉTÁK – AZOKAT A HELYEKET KÖTIK ÖSSZE, AHOL A CSAPADÉK MENNYISÉGE EGYENLŐ VOLT

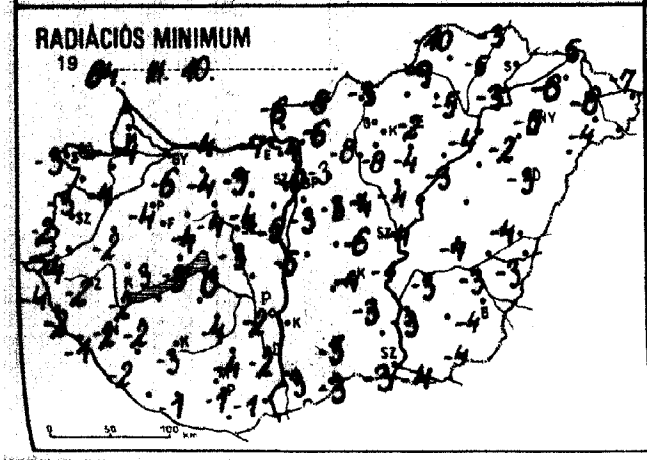
RADIÁCIÓS MINIMUM
1984. III. 10.

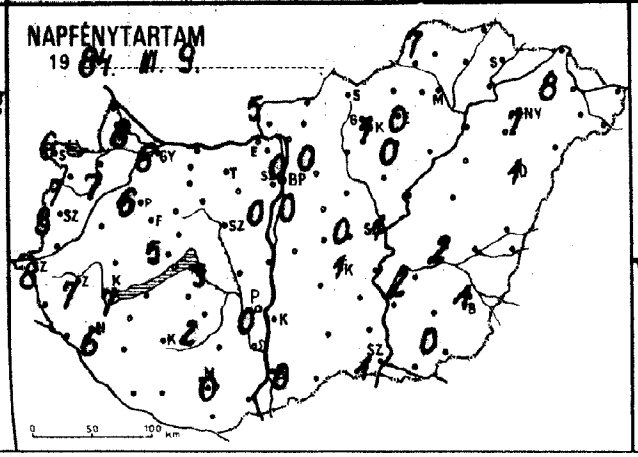
NAPFÉNYTARTAM
1984. III. 9.

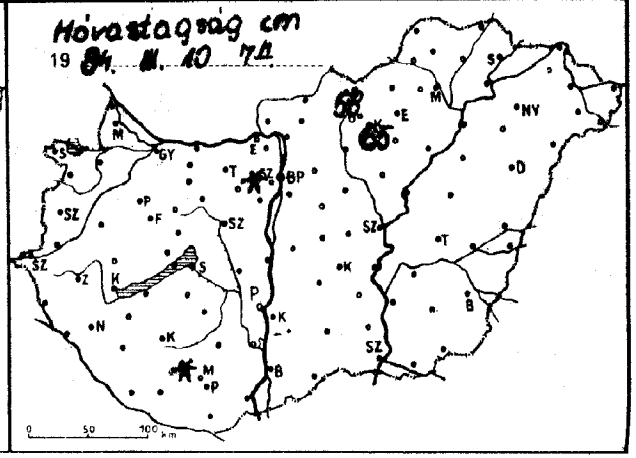
Hóvastagság cm
1984. III. 10. 7h

1984. III. 10-ig az utolsó 24 óra adatai						Előző nap napos órái
állomás	csapadék (mm)	Hó cm	max. hőmérséklet	min. hőmérséklet	rad. min.	
Győr	• ⌣		7	-3	-6	6
Kapuvár	• ⌣		6	-2	-4	7
Kosonmagyaróvár	• ⌣		6	-2	-4	8
Tajka	–		–	–	–	
Sopron	• ⌣		5	-2	-3	6
Sopronhorpács	• ⌣		5	-2	-3	7
Záld	•		6	-1	-2	
Körmend	•		6	-2	-4	
Szentgotthárd	•		5	-2	-4	8
Szombathely	•		5	-1	-2	8
Jenti	•		6	-0	-2	
Vetenye	•		7	0	-1	
Nagykanizsa	ny *		6	-2	-2	6
Zalaegerszeg	•		5	-1	-2	7
Farkasgyepű	•		4	-4	-4	
Keszthely	ny *		7	-1	-2	7
Tencshely	• ⌣		5	-4	-5	5
Tapa	• ⌣		6	-3	-4	6
Sumeg	• ⌣		6	-2	-3	
Sihany	• ⌣		5	-2	-3	
Veszprém	•		5	-3	-4	
Sirc	• ⌣		4	-4	-8	
Sonyód	–		–	–	–	
Somokszt. György	–		–	–	–	–
Kaposvár	• ⌣		5	-1	-3	
Marcali	•		7	-1	-2	
Siófok	•		5	1	0	3
Somogyszob	•		7	-1	-2	
Tab	–		–	–	–	
Cábolna	•		7	-2	-4	
Esztergom	• ⌣		7	-3	-7	
Tisbér	• ⌣		6	-3	-4	
Komárom	• ⌣		7	-3	-4	
Tatabánya	• ⌣		6	-3	-3	
Licsütdoboz	• ⌣		5	-3	-4	
Dunaújváros	–		–	–	–	
Martonvásár	•		5	-2	-5	0
Jór	• ▬		5	-3	-4	
Nagyhörcsökp.	–		–	–	–	
Szabadbattyán	• ⌣		4	-2	-3	
Fegszemcse	•		3	-1	-4	2
Jengyel	•		2	-2	-4	
Paks	ny ▬		4	-1	-2	0
Szekszárd	ny * ▬		3	-1	-2	
Erpádtető	1 *	folt	-0	-2	-4	
Mohács	ny 9 ▬		4	-1	-1	
Pécs	•		2	-1	-1	0
Siklós	–		–	–	–	
Szigetvár	•		5	0	-1	
Budaörs	•		5	-0	-4	
P. Lőrinc	ny *		5	-0	-3	0
P. Met. Int.	•		6	1	-0	0
P. Szab. hegy	•	folt	3	-2	-3	
Megléd	• ▬		6	-5	-6	0
Dobogókő	–		–	–	–	
Pódölő	•		5	-2	-3	0
Királyrét	• V		6	-7	-8	
Sonor	ny * ⌣		5	-2	-3	
Nagykáta	• ⌣		6	-3	-4	
Szentendre	–		–	–	–	

1984. III. 10-ig az utolsó 24 óra adatai						Előző nap napos órái
állomás	csapadék (mm)	Hó cm	max. hőmérséklet	min. hőmérséklet	rad. min.	
Vác	•		7	-1	-4	
Vámosmikola	• •		7	-5	-6	5
Baja	ny *		4	-2	-3	0
Bácsalmás	ny *		4	-2	-3	
Izsák	–		–	–	–	
Kalocsa	–		–	–	–	
Kecskemét	ny *		5	-2	-4	1
Kiskunfélegyháza	1 *		5	-2	-3	
Kiskunhalas	ny * ⌣		5	-2	-3	
Kunszentmiklós	•		6	-5	-5	
Tiszakécske	•		6	0	-1	
Balassagyarmat	• ⌣		8	-5	-8	
Romhány	• ⌣		7	-6	-6	
Salgótarján	•		5	-3	-3	
Eger	•		6	-1	-2	0
Galyatető	•	58	-1	-8	-11	
Gyöngyös	• ⌣		7	-5	-8	
Kékestető	•	65	-2	-9	-10	1
Kompolt	•		6	-2	-4	0
Lőrinci	• ⌣		6	-5	-8	
Poroszló	•		6	-3	-3	
Jászapáti	• ▬		7	-3	-4	
Jászberény	• ▬		6	-3	-6	
Karcag	–		–	–	–	
Szolnok	ny *		6	-2	-4	1
Tiszaroff	–		–	–	–	
Túrkeve	2 *		7	-2	-4	2
Kistelek	–		–	–	–	
Makó	ny •		7	-2	-4	
Szeged	ny V		5	-2	-3	1
Szentes	ny *		5	-2	-3	
Borsodnádasd	–		–	–	–	
Füged	•		8	-3	-5	
Hidasnémeti	•		8	-3	-3	
Jósvafő	• ⌣		6	-5	-10	7
Lillafüred	• ▬		6	-6	-7	
Miskolc	•		8	-5	-5	–
Putnok	• ⌣		7	-7	-9	
Sárospatak	–		–	–	–	–
Szendrőlád	–		–	–	–	
Tokaj	•		7	-1	-3	
Kisvárda	• ▬		8	-4	-6	8
Mátészalka	•		5	-3	-4	
Nyíregyháza	•		7	-3	-5	7
Nyírlugos	–		–	–	–	
Pátyod	• ⌣		9	-6	-7	
Tiszabecs	–		–	–	–	
Vásárosnamény	•		9	-4	-6	
Záhony	⌣		8	-4	-5	
Berettyóújfalu	1 *		8	-3	-4	
Debrecen	•		8	-3	-3	1
Hajdúdorog	•		8	-1	-2	
Hortobágy	–		–	–	–	
Körösszakál	2 *		7	-3	-3	
Polgár	•		7	-4	-4	
Békéscsaba	1 * ⌣		6	-3	-3	1
Mezőhegyes	•		6	-3	-4	0
Orosháza	–		–	–	–	–
Szarvas	1 * ▬		6	-2	-3	2
Szeghalom	1 *		7	-2	-3	

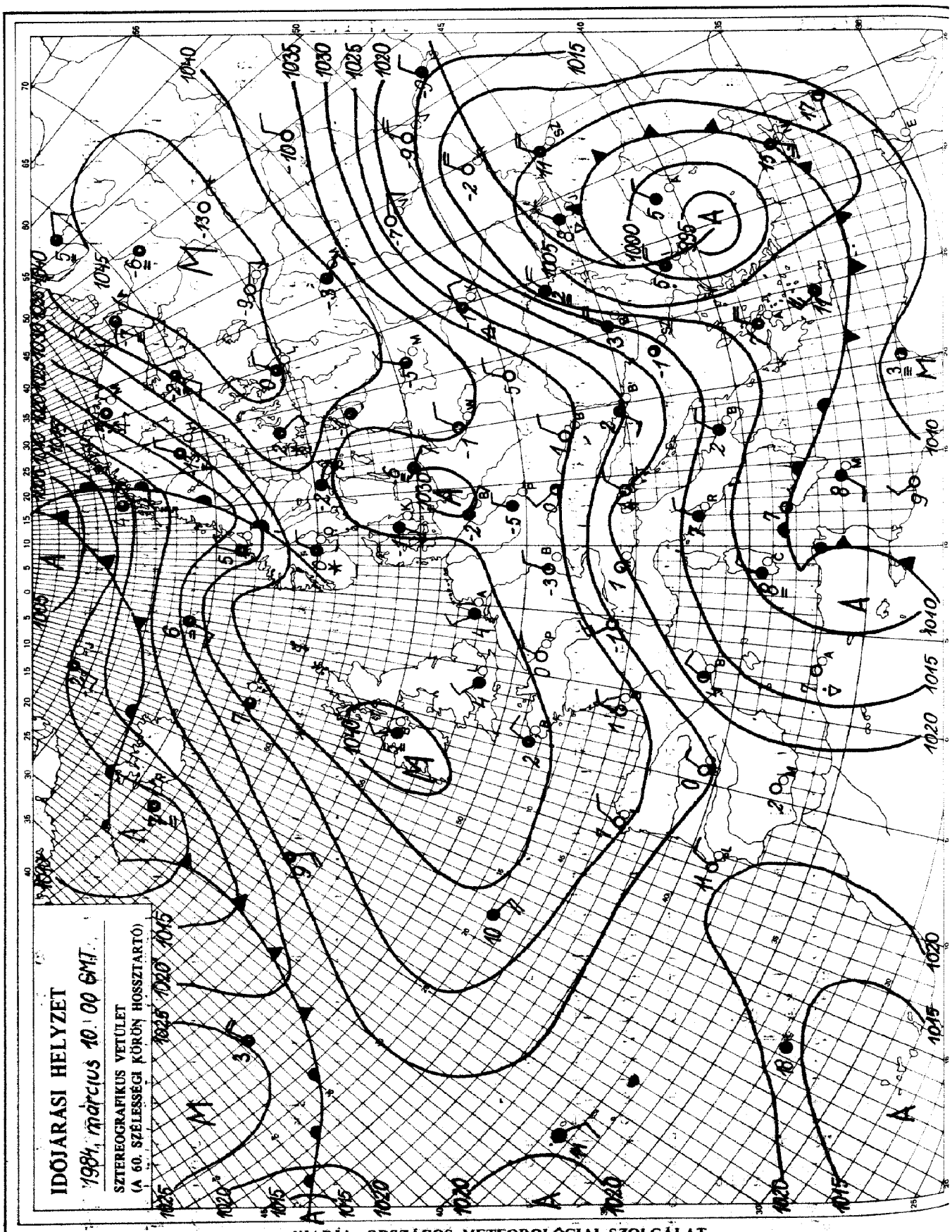

KIADJA: ORSZÁGOS METEOROLÓGIAI SZOLGÁLAT
Készíti: Központi Előrejelző Intézet Analízis- és Rövidtávú Prognózis Központja – T.: 273-018
Megjelenik naponként.
Évi előfizetési díja: 1760,- Ft. – Megrendelhető: 1024 Budapest, II., Kitaibel Pál u. 1. – T.: 353-500
Kiadásért felel: az OMSZ elnöke – Szerkesztésért felel: a KEI igazgatója

Jelmagyarázat a havi mellékletben

IDŐJÁRÁSI NAPIJELENTÉS

ЕЖЕДНЕВНЫЙ МЕТЕОРОЛОГИЧЕСКИЙ БЮЛЛЕТЕНЬ · DAILY WEATHER REPORT
BULLETIN QUOTIDIEN DE TEMPS · TÄGLICHER WETTERBERICHT

97. évfolyam 071. szám + Budapest + 1984. március 11. vasárnap

Az időjárási helyzet és a várható időjárás:

Közép-Európa időjárását a Fekete-tenger feletti középponttal rendelkező ciklon hatására kialakult, kelet-nyugat irányú légpályákon mozgó, különböző nedvességtartalmú és hőmérsékletü légtömegek határozzák meg.

Hazánkban szombaton napos, száraz, szeles idő volt. A hőmérséklet csúcsértéke 5 és 9 fok között váltakozott. Vasárnap hajnalra fagypont körüli hőmérséklet alakult ki. Délelőtt felhős, sokfelé szeles idő volt. A hőmérséklet 11 órakor 1 és 6 fok között ingadozott.

Ma 12 órakor Budapesten a hőmérséklet 5 fok volt, a tengerszintre átszámitott légnyomás 1019 mbar, nem változik.

Várható időjárás hétfő estig:

Változóan felhős idő várható, elszórtan esővel, egy-két helyen hóval. Az északi szél sok helyen továbbra is erős lesz.

A legalacsonyabb hajnali hőmérséklet 0 fok körül,
a legmagasabb nappali hőmérséklet hétfőn 3 és 8 fok között alakul.

Dr. Illés László s.k.

A hőmérséklet napi középértéke és eltérése a 100 évi átlagtól /Budapest belterületén/:

1984. III. 10.	4,8°C	+0,4°C

1871 óta ezen a napon Budapesten előfordult

legmagasabb hőmérséklet:	20,6°C /1961/,
legalacsonyabb hőmérséklet:	-10,2°C /1895/.

84.152.

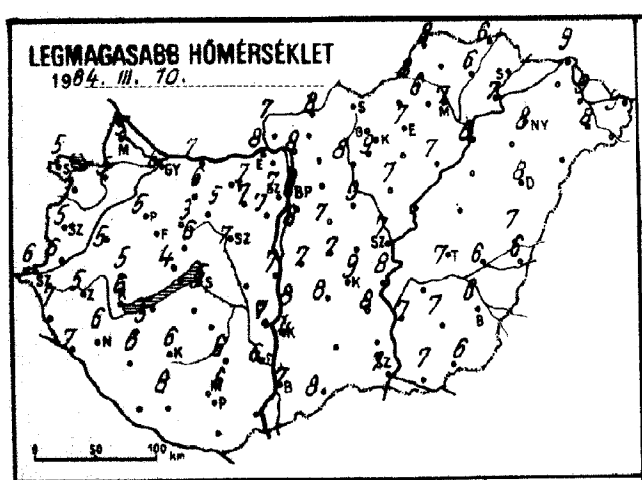
LEGMAGASABB HŐMÉRSÉKLET
1984. III. 10.

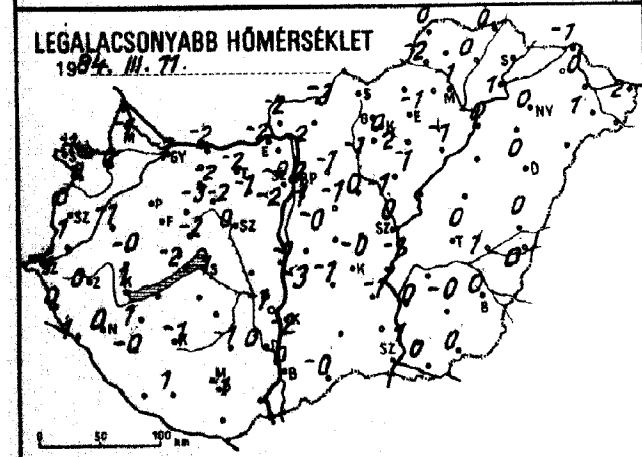
LEGALACSONYABB HŐMÉRSÉKLET
1984. III. 11.

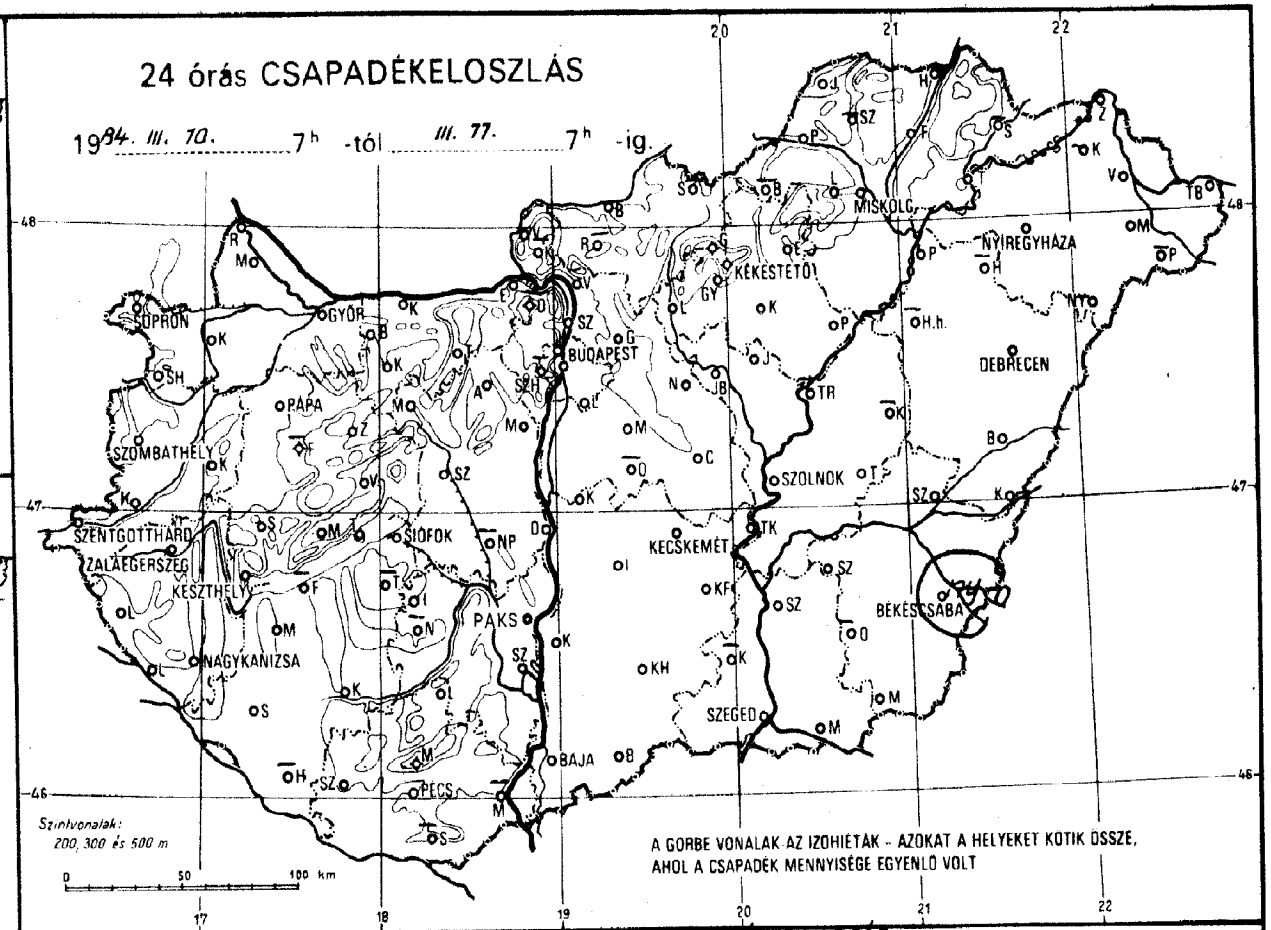
24 órás CSAPADÉKELOSZLÁS
1984. III. 10. 7h -tól III. 11. 7h -ig.
SOPRON
GYŐR
BUDAPEST
MISKOLC
NYÍREGYHÁZA
KÉKESTETŐ
DEBRECEN
PÁPA
SZOMBATHELY
SZOLNOK
SZENTGOTTHÁRD
ZALAEGERSZEG
SIÓFOK
KECSKEMÉT
KESZTHELY
PAKS
BÉKÉSCSABA
NAGYKANIZSA
SZEGED
BAJA
PÉCS
Szintvonalak: 200, 300 és 500 m
A GÖRBE VONALAK AZ IZOHIETÁK - AZOKAT A HELYEKET KÖTIK ÖSSZE, AHOL A CSAPADÉK MENNYISÉGE EGYENLŐ VOLT

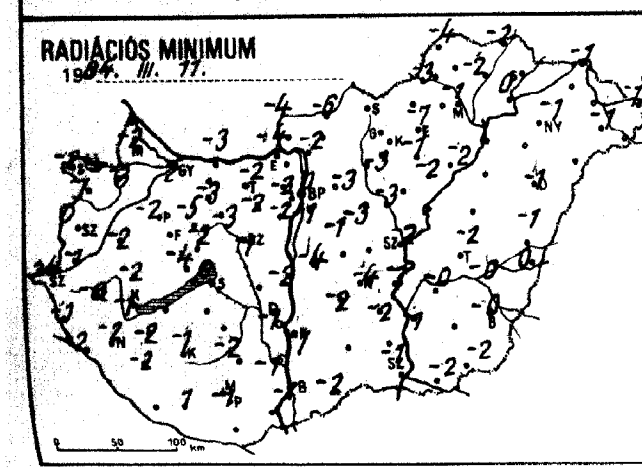
RADIÁCIÓS MINIMUM
1984. III. 11.

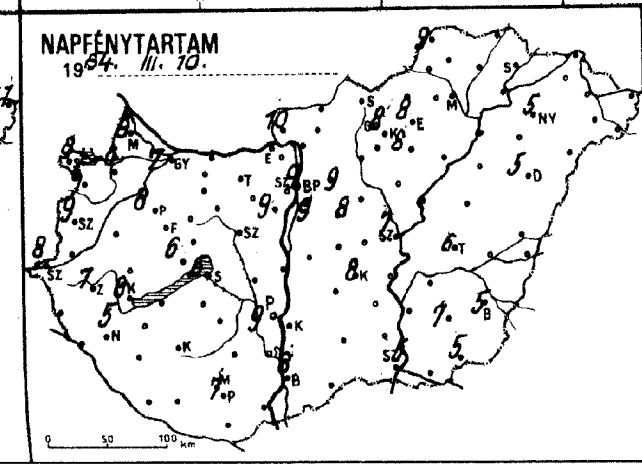
NAPFÉNYTARTAM
1984. III. 10.

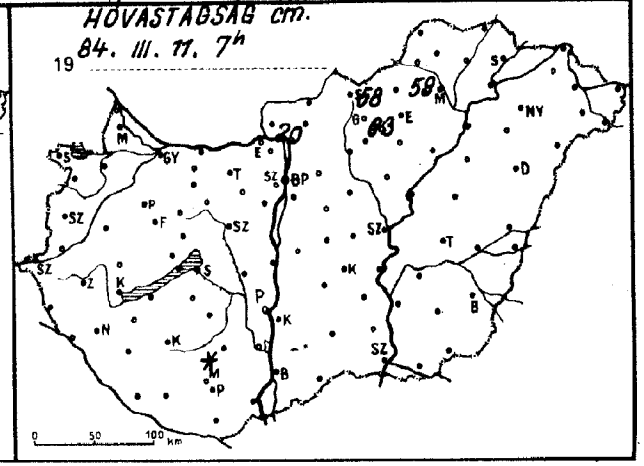
HÓVASTAGSÁG cm.
1984. III. 11. 7h

84. III. 07h-ig az utolsó 24 óra adatai						Előző nap napos órái
állomás	csapadék (mm)	Hó cm	max. hőmérséklet	min. hőmérséklet	rad. min.	
ő	•		6	-1	-2	7
uvár	• =		5	0	-3	6
sonmagyaróvár	∘		5	-1	-2	8
ka	–		–	–	–	
ron	•		5	-1	-2	8
ronhorpács	∘		5	0	-1	6
d	∘		5	-1	-2	
rmend	•		6	1	-1	
ntgotthárd	•		6	-4	-4	8
mbathely	∘		5	0	0	9
ti	•		7	0	-1	
enye	•		7	1	-2	
gykanizsa	•		6	0	-2	5
aegerszeg	•		5	0	-0	7
kasgyepű	–		–	–	–	
szthely	∘		6	1	-1	8
ncshely	•		4	-2	-4	6
pa	•		5	-0	-2	8
meg	•		5	-0	-2	
ány	∘		6	-0	-1	
zprém	∘		6	-2	-2	
k	• ⊔		3	-3	-5	
nyód	–		–	–	–	
mokszt. György	–		–	–	–	–
posvár	•		6	-1	-1	
rcali	•		5	1	-2	
fok	∘		5	1	0	6
mogyszob	•		6	-0	-2	
b	–		–	–	–	
bolna	–		–	–	–	
tergom	• =		8	-2	-4	
bér	• ≡		6	-2	-3	
márom	•		7	-2	-3	
tabánya	∘ ⊔		7	-2	-2	
csútdoboz	• ⊔		7	-1	-2	
naújváros	•		7	-1	-2	
rtonvásár	•		7	-2	-2	9
r	• ≡		5	-2	-3	
gyhörcsökp.	–		–	–	–	
badbattyán	• =		7	0	-1	
gszemcse	–		–	–	–	–
ngyel	∘		6	-1	-2	
ks	•		7	-1	-1	9
ekszárd	• =		6	0	-1	
pádtető	• =	folt	3	-2	-3	
hács	–		–	–	–	
cs	∘		6	-1	-1	7
klós	–		–	–	–	
ggetvár	•		8	1	1	
daörs	•		7	-0	-2	
. Lőrinc	•		8	1	-1	9
. Met. Int.	•		8	2	0	9
. Szab. hegy	•		4	-0	-4	
gléd	• =		7	-1	-3	8
bogókő	–		–	–	–	
dőllő	•		7	-1	-3	9
tályrét	–		–	–	–	
mot	•		7	-0	-1	
tykáta	• =		9	0	-1	
ntendre	•		10	-1	-1	

84. III. 07h-ig az utolsó 24 óra adatai						Előző nap napos órái
állomás	csapadék (mm)	Hó cm	max. hőmérséklet	min. hőmérséklet	rad. min.	
Vác	∘		8	2	-2	
Vámosmikola	• ⊔		7	-2	-4	10
Baja	•		7	0	-1	8
Bácsalmás	•		8	-0	-2	
Izsák	∘		8	-1	-2	
Kalocsa	•		4	-2	-1	–
Kecskemét	∘		9	-0	-4	8
Kiskunfélegyháza	•		8	-1	-2	
Kiskunhalas	–		–	–	–	
Kunszentmiklós	∘ ⊔		8	-3	-4	
Tiszakécske	•		8	-1	-1	
Balassagyarmat	∘ ⊔		8	-3	-6	
Romhány	–		–	–	–	
Salgótarján	–		–	–	–	
Eger	•		7	-1	-1	8
Galyatető	∘	58	0	-5	-8	
Gyöngyös	∘		9	0	-3	
Kékestető	•	63	-2	-6	-7	8
Kompolt	•		7	2	-1	8
Lőrinci	•		8	-1	-3	
Poroszló	∘		7	-1	-2	
Jászapáti	• =		8	-1	-2	
Jászberény	•		8	-1	-3	
Karcag	–		–	–	–	
Szolnok	∘		7	0	-2	7
Tiszaroff	–		–	–	–	
Túrkeve	•		7	0	-2	6
Kistelek	–		–	–	–	
Makó	∘		7	0	-2	
Szeged	•		7	1	-1	5
Szentes	•		7	0	-1	
Borsodnádasd	–		–	–	–	
Füged	•		6	0	-2	
Hidasnémeti	•		6	0	-2	
Jósvafő	• =		5	0	-4	9
Lillafüred	∘		6	-4	-4	
Miskolc	•		7	-1	-1	–
Putnok	• ⊔		8	-2	-3	
Sárospatak	–		–	–	–	–
Szendrőlád	–		–	–	–	
Tokaj	•		7	1	0	
Kisvárda	–		–	–	–	
Mátészalka	•		8	1	-1	
Nyíregyháza	•		8	0	-1	5
Nyírlugos	–		–	–	–	
Pátyod	–		–	–	–	
Tiszabecs	• =		9	2	-1	
Vásárosnamény	•		9	0	–	
Záhony	•		9	-1	-1	
Berettyóújfalu	•		7	0	-1	
Debrecen	•		8	0	-1	5
Hajdúdorog	–		–	–	–	
Hortobágy	–		–	–	–	
Körösszakál	•		6	0	-0	
Polgár	•		8	-0	-1	
Békéscsaba	ny		6	0	-0	5
Mezőhegyes	•		6	0	-2	5
Orosháza	–		–	–	–	–
Szarvas	•		7	-0	-2	7
Szeghalom	• =		6	1	-0	

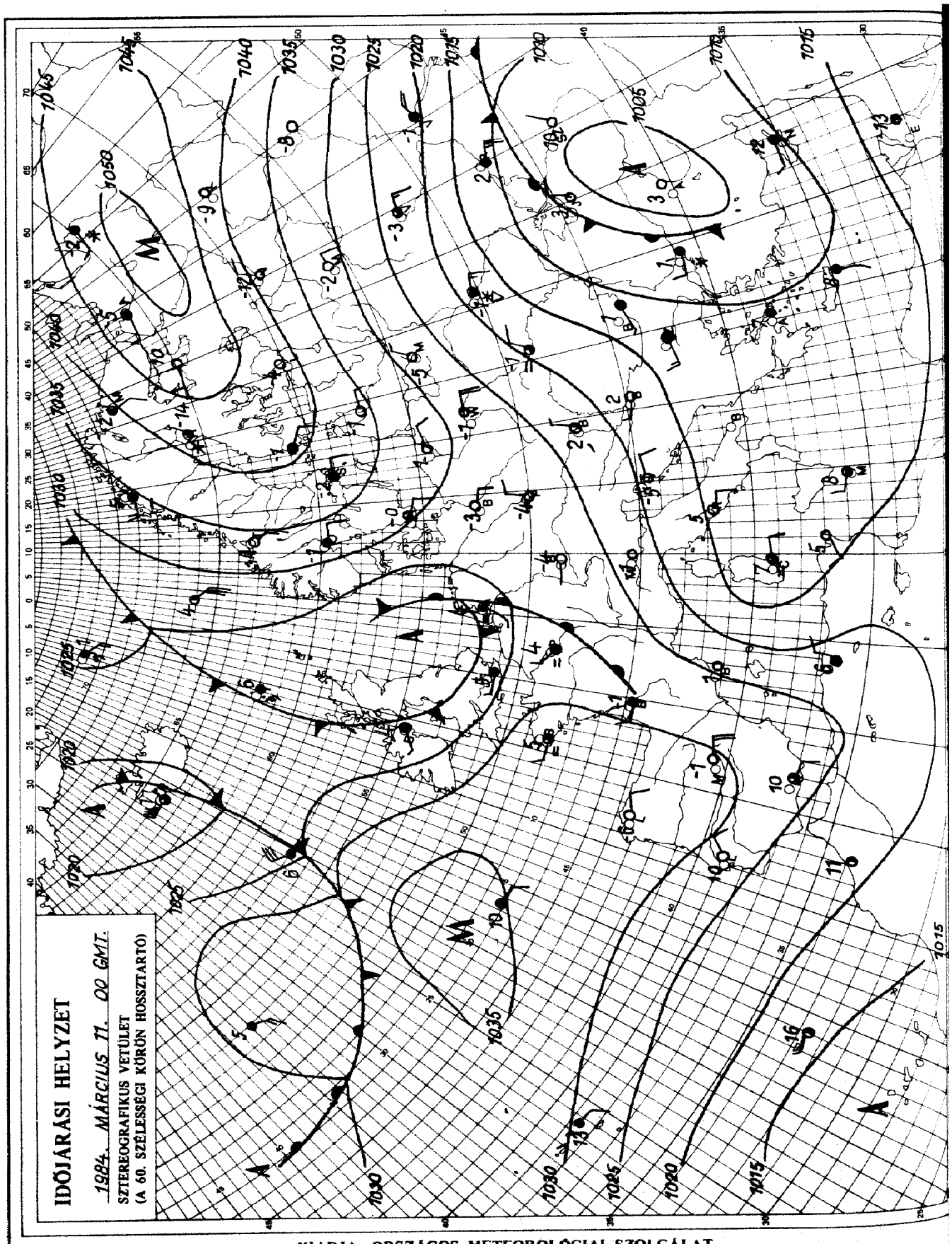

KIADJA: ORSZÁGOS METEOROLÓGIAI SZOLGÁLAT
Készíti: Központi Előrejelző Intézet Analízis- és Rövidtávú Prognózis Központja – T.: 273-018
Megjelenik naponként
Évi előfizetési díja: 1760,- Ft. – Megrendelhető: 1024 Budapest, II., Kitaibel Pál u. 1. – T.: 353-500
Kiadásért felel: az OMSZ elnöke – Szerkesztésért felel: a KEI igazgatója

Jelmagyarázat a havi mellékletben

IDŐJÁRÁSI NAPIJELENTÉS

ЕЖЕДНЕВНЫЙ МЕТЕОРОЛОГИЧЕСКИЙ БЮЛЛЕТЕНЬ · DAILY WEATHER REPORT
BULLETIN QUOTIDIEN DE TEMPS · TÄGLICHER WETTERBERICHT

97. évfolyam 072. szám + Budapest + 1984. március 12. hétfő

Az időjárási helyzet és a várható időjárás:

Középpontjával Északkelet-Európa felett már huzamos ideje anticiklon helyezkedik el. Hatása alá tartozik a Szovjetunió európai területének legnagyobb része, valamint a Skandináv-félsziget csaknem egésze. Ezeken a területeken még hideg, télies az idő. A változékony idővel járó légköri frontok az említett anticiklon déli, nyugati és északnyugati peremén mozognak. Ezáltal Délkelet-, Délnyugat- és Nyugat-Európában változékony, gyakran szeles, csapadékos, lassanként enyhülő az idő.

Vasárnap Magyarország keleti felén erősen felhős, vagy borult, másutt változóan felhős volt az ég. Általában 2, 5 órán át sütött a nap. Sok helyen volt gyenge havazás, havas eső, néhol eső. A hétfő reggel 7 óráig lehullott csapadék mennyisége csak Sümegen és Galyatetőn érte el a 2 mm-t. A legmagasabb nappali hőmérséklet vasárnap 3, 9 fok között volt. Hétfő hajnalra -4, +1 fokig csökkent a hőmérséklet. Délelőtt többfelé felszakadozott a felhőzet, a hószállingózás egyre többfelé szünt meg. 11 órára +1, +6 fokig emelkedett a hőmérséklet.

Ma 12 órakor Budapesten a hőmérséklet 5 fok volt, a tengerszintre átszámitott légnyomás 1020 mbar, alig változik.

Várható időjárás kedd estig:

Többször lesz erősen felhős az ég, és elszórtan várható hószállingózás.
Általában mérsékelt marad a változó irányú szél.
A legalacsonyabb éjszakai hőmérséklet: 0, -5,
a legmagasabb nappali hőmérséklet kedden: 3 és 8 fok között alakul.

Pálmási Judit s.k.

TÁVOLABBI KILÁTÁSOK SZERDÁTÓL-SZOMBATIG:

Eleinte több órás napsütés várható, majd ismét erősen megnövekvő felhőzetből lehet csapadékra, főleg esőre, esetleg havas esőre számitani. Legalacsonyabb hajnali hőmérséklet eleinte -4, +1, majd -2, +3 fok között várható, legmagasabb nappali hőmérséklet eleinte 6, 11, majd 4, 9 fok között lesz.
Jelentős mennyiségü /legalább 5 mm napi/ csapadék az ország területének 20 százalékán várható, az időszak végén.

KÖZÉPTÁVÚ ELŐREJELZŐ OSZTÁLY

A hőmérséklet napi középértéke és eltérése a 100 évi átlagtól /Budapest belterületén/:

1984. III. 11.	3,9°C	-0,5°C

1871 óta ezen a napon Budapesten előfordult

legmagasabb hőmérséklet:	19,9°C /1975/,
legalacsonyabb hőmérséklet:	-12,0°C /1886/.

84.153.

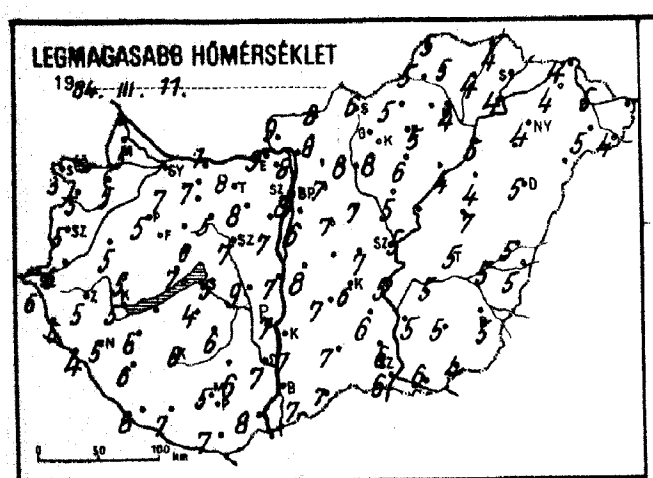
LEGMAGASABB HŐMÉRSÉKLET
1984. III. 11.

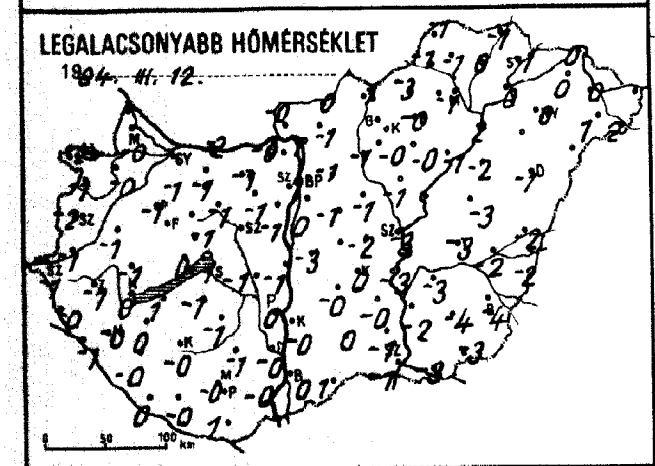
LEGALACSONYABB HŐMÉRSÉKLET
1984. III. 12.

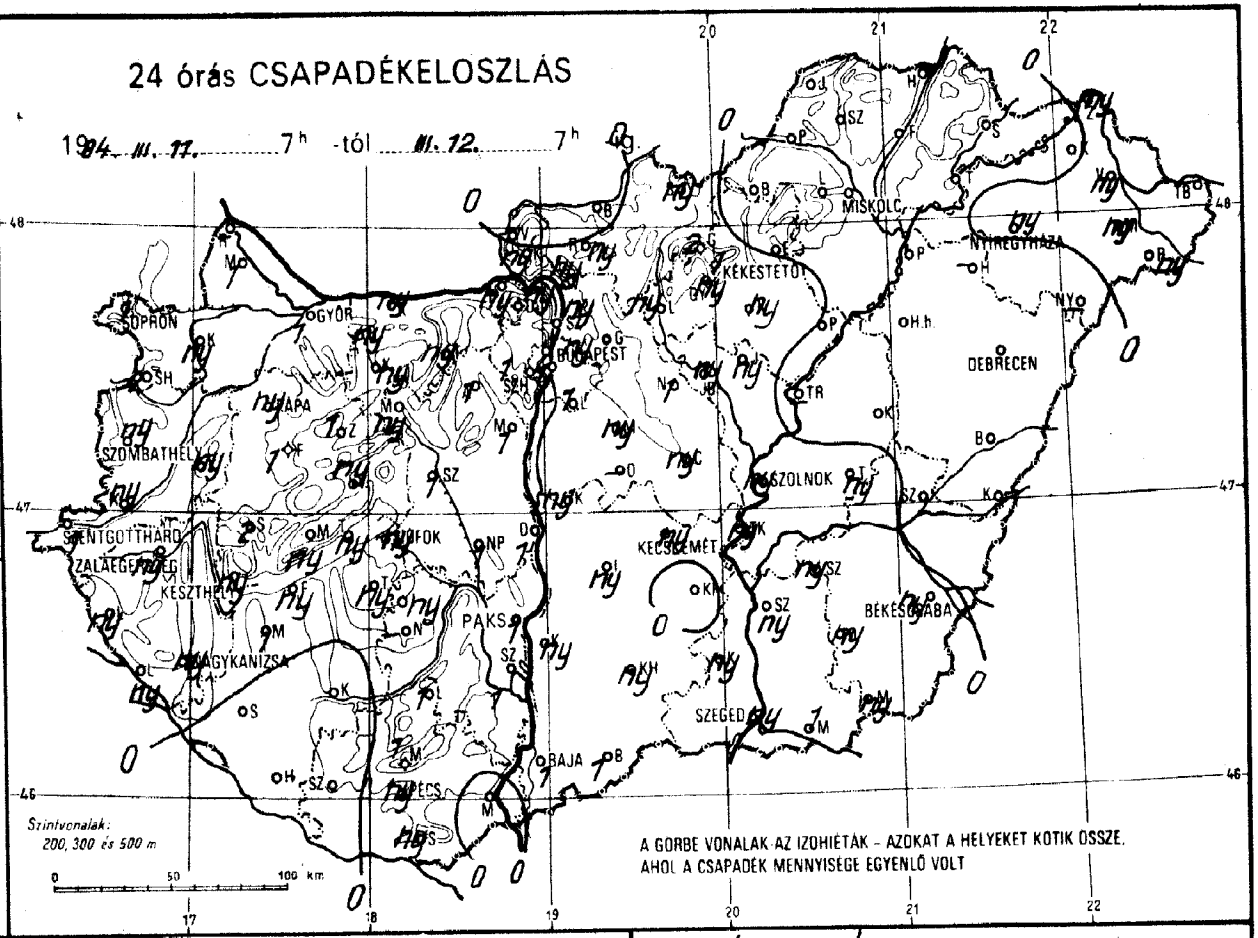
24 órás CSAPADÉKELOSZLÁS
1984. III. 11. 7h -tól III. 12. 7h
SOPRON
GYŐR
BUDAPEST
MISKOLC
NYÍREGYHÁZA
KÉKESTETŐ
DEBRECEN
SZOMBATHELY
TATABÁNYA
SZOLNOK
SZENTGOTTHÁRD
ZALAEGERSZEG
KESZTHELY
KECSKEMÉT
PAKS
BÉKÉSCSABA
MAGYARKANIZSA
SZEGED
BAJA
PÉCS
Szintvonalak: 200, 300 és 500 m
A GÖRBE VONALAK AZ IZOHIÉTÁK - AZOKAT A HELYEKET KÖTIK ÖSSZE, AHOL A CSAPADÉK MENNYISÉGE EGYENLŐ VOLT

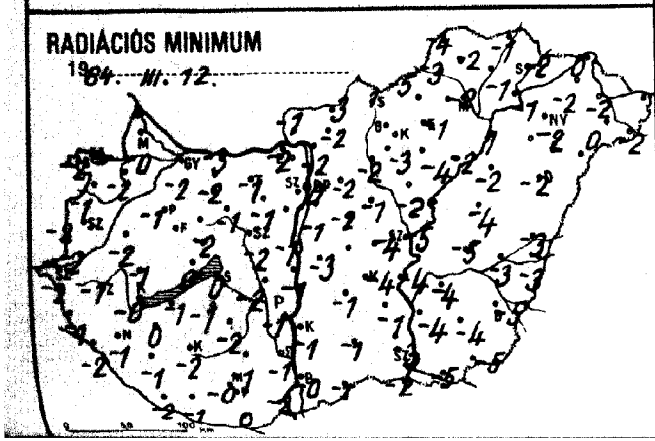
RADIÁCIÓS MINIMUM
1984. III. 12.

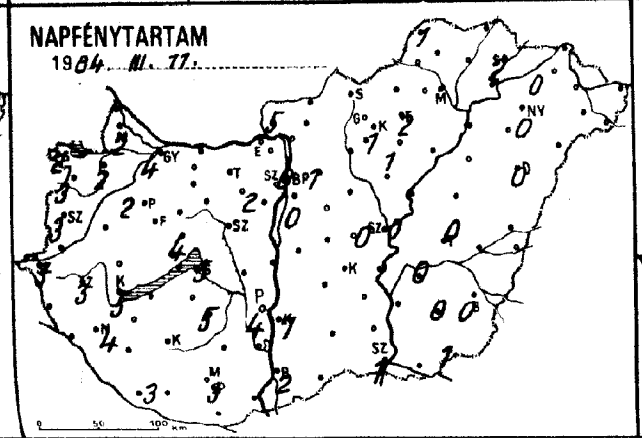
NAPFÉNYTARTAM
1984. III. 11.

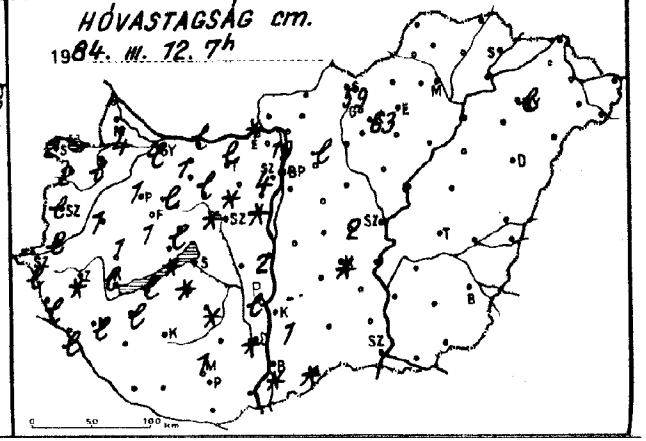
HÓVASTAGSÁG cm.
1984. III. 12. 7h

1984. III. 12h-ig az utolsó 24 óra adatai						Előző nap napos órái
állomás	csapadék (mm)	Hó cm	max. hőmérséklet	min. hőmérséklet	rad. min.	
Győr	1 * =	lep.	7	-1	-2	4
Kapuvár	ny * =	lep.	5	-0	-2	2
Mosonmagyaróvár	1 *	4	5	-0	-0	2
Rajka	–		–	–	–	
Sopron	1 * =	2	3	-2	-2	2
Sopronhorpács	2 * =	2	5	-1	-1	3
Káld -	ny *	1	5	-1	-2	
Körmend	ny *	lep.	6	-1	-2	
Szentgotthárd	1 * =	lep.	6	-1	-2	3
Szombathely	ny * =	lep.	5	-2	-2	3
Lenti	ny *	lep.	6	-0	-1	
Letenye	ny * =	lep.	4	-1	-2	
Nagykanizsa	ny * =	lep.	5	-0	-1	4
Zalaegerszeg	ny *	folt	5	-1	-1	3
Farkasgyepű	1 *	1	4	-3	-4	
Keszthely	ny *	lep.	5	0	-0	5
Mencshely	ny * =	1	4	-0	-2	4
Pápa	ny * =	1	5	-1	-1	2
Sümeg	2 *	1	5	-1	-1	
Tihany	ny * =	folt	7	0	-0	
Veszprém	ny *	lep.	6	-1	-2	
Zirc	1 * =	lep.	4	-2	-4	
Fonyód	ny *	lep.	–	1	-1	
Homokszt. György	. =		6	0	-2	3
Kaposvár	.		6	-0	-2	
Marcali	1 *	lep.	6	0	0	
Siófok	ny *		5	1	0	5
Somogyszob	.		6	-0	-1	
Tab	ny * =	folt	4	-1	-1	
Bábolna	ny *	1	6	-2	-4	
Esztergom	ny *	folt	9	-0	-2	
Kisbér	ny * V	lep.	7	-1	-2	
Komárom	ny * =	lep.	7	-2	-3	
Tatabánya	ny *	lep.	8	-1	-1	
Alcsútdoboz	1 * =	folt	8	-1	-1	
Dunaújváros	1 *	2	7	-1	-1	
Martonvásár	1 *	folt	7	-1	-1	2
Mór	ny * =		5	-1	-1	
Nagyhörcsökp.	1 *		9	-1	-2	
Szabadbattyán	1 * =	folt	7	-1	-2	
Iregszemcse	ny *		6	-1	-2	5
Lengyel	1 * =	folt	6	-1	-1	
Paks	1 * =	lep.	7	0	-1	4
Szekszárd	1 * =	folt	7	-0	-1	
Árpádtető	1 * =	1	2	-2	-3	
Mohács	. =		3	-0	-2	
Pécs	ny =		5	-0	-0	3
Siklós	ny		7	1	0	
Szigetvár	.		7	0	-1	
Budaörs	1 * =		7	-0	-0	
Bp. Lőrinc	1 * =		6	0	-1	0
Bp. Met. Int.	ny *		8	1	0	0
Bp. Szab. hegy	1 *	4	4	-2	-4	
Cegléd	ny * =	2	7	-2	-4	0
Dobogókő	ny *	19	3	-4	-5	
Gödöllő	1 *	lep.	7	-1	-2	1
Királyrét	ny * V		8	-2	-3	
Monor	ny * ⊔		7	-1	-2	
Nagykáta	1 *		7	-1	-1	
Szentendre	ny *		8	1	1	

1984. III. 12h-ig az utolsó 24 óra adatai						Előző nap napos órái
állomás	csapadék (mm)	Hó cm	max. hőmérséklet	min. hőmérséklet	rad. min.	
Vác	ny * =		8	1	-2	
Vámosmikola	. =		9	-0	-1	5
Baja	1 * =	folt	7	0	-0	2
Bácsalmás	1 *	folt	7	1	-1	
Izsák	ny * =		7	-0	-1	
Kalocsa	ny * V	1	7	-0	-1	7
Kecskemét	ny *	folt	6	0	-4	1
Kiskunfélegyháza	.		6	-0	-1	
Kiskunhalas	ny * =		7	0	-1	
Kunszentmiklós	ny * ⊔		8	-3	-3	
Tiszakécske	ny * ⊔		5	-3	-4	
Balassagyarmat	.		8	-0	-3	
Romhány	ny *		8	-1	-2	
Salgótarján	ny *		6	1	1	
Eger	. =		5	-0	-1	2
Galyatető	2 *	59	-0	-4	-8	
Gyöngyös	ny *		8	-0	-3	
Kékestető	1 * V	63	-3	-7	-8	1
Kompolt	ny *		6	-0	-4	1
Lőrinci	ny * =		8	-1	-2	
Poroszló	.		4	-1	-2	
Jászapáti	ny * =		5	-1	-2	
Jászberény	ny * =		5	-2	-4	
Karcag	. ⊔		7	-3	-4	
Szolnok	ny * ⊔		5	-3	-5	0
Tiszaroff	–		–	–	–	
Túrkeve	ny * ⊔		5	-3	-5	0
Kistelek	ny *		6	-1	-3	
Makó	1 *		6	-3	-5	
Szeged	ny * =		6	-1	-2	1
Szentes	ny *		5	-2	-4	
Borsodnádasd	.		5	-3	-5	
Füged	. =		4	0	-1	
Hidasnémeti	.		4	-1	-1	
Jósvafő	. =		5	-1	-4	1
Lillafüred	.		5	-1	-4	
Miskolc	. =		4	-1	-2	–
Putnok	. =		5	-1	-3	
Sárospatak	.		–	-1	-2	2
Szendrőlád	. ⊔		5	-1	-2	
Tokaj	.		4	-0	-1	
Kisvárda	. =		4	0	-2	0
Mátészalka	ny * V		5	1	0	
Nyíregyháza	ny *	lep.	4	0	-2	0
Nyírlugos	–		–	–	–	
Pátyod	ny *		4	-2	-2	
Tiszabecs	–		–	–	–	
Vásárosnamény	ny *		5	0	-2	
Záhony	ny *		4	0	0	
Berettyóújfalu	.		5	-2	-3	
Debrecen	.		5	-1	-2	0
Hajdúdorog	–		–	–	–	
Hortobágy	.		4	-2	-2	
Körösszakál	.		5	-2	-3	
Polgár	.		5	2	1	
Békéscsaba	ny * V ⊔		5	-4	-5	0
Mezőhegyes	ny * =		4	-3	-5	1
Orosháza	ny * ⊔		5	-4	-4	0
Szarvas	ny * =		5	-3	-4	0
Szeghalom	. =		5	-2	-3	

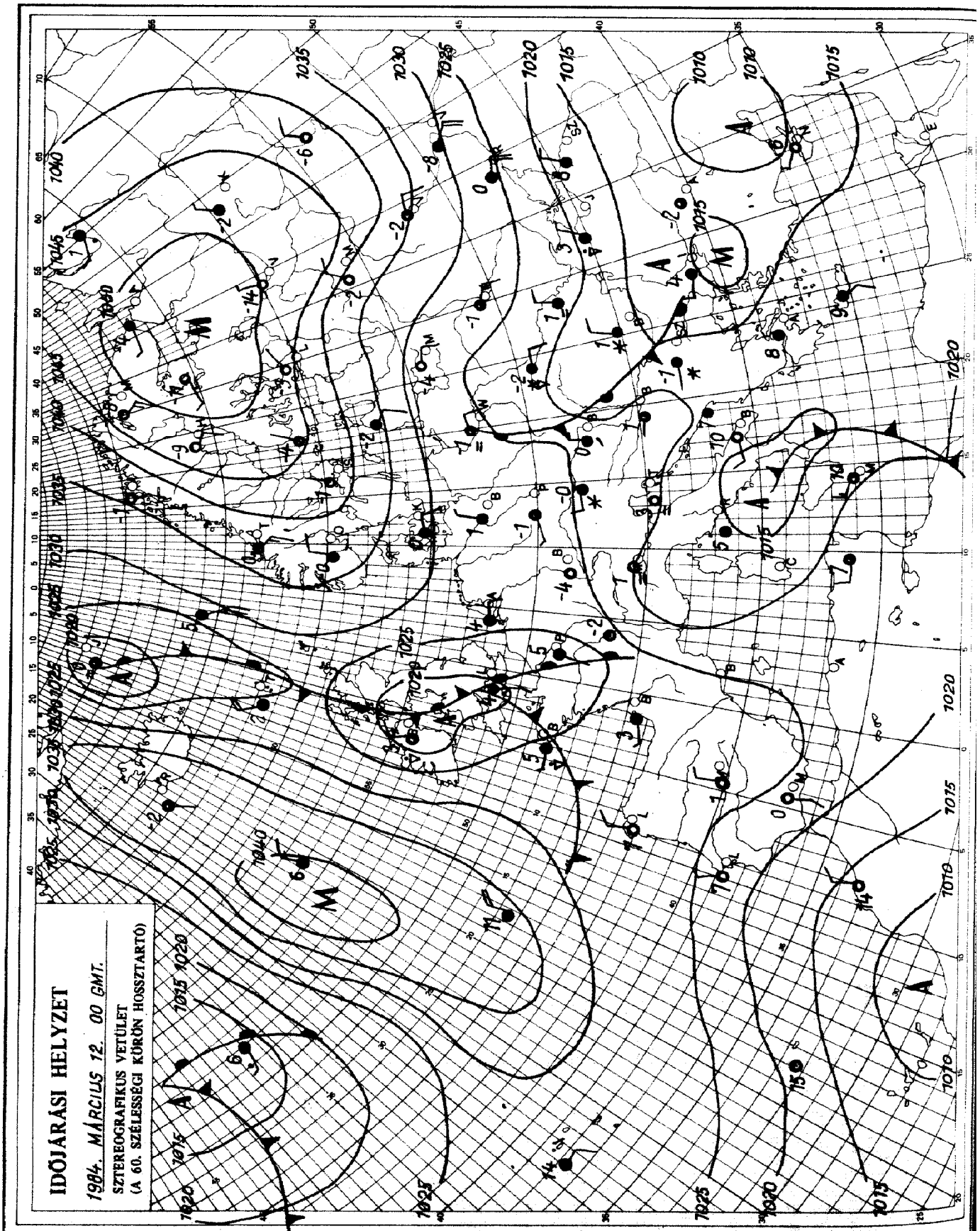

KIADJA: ORSZÁGOS METEOROLÓGIAI SZOLGÁLAT
Készíti: Központi Előrejelző Intézet Analízis- és Rövidtávú Prognózis Központja – T.: 273-018
Megjelenik naponként
Évi előfizetési díja: 1760,- Ft. – Megrendelhető: 1024 Budapest, II., Kitaibel Pál u. 1. – T.: 353-500
Kiadásért felel: az OMSZ elnöke – Szerkesztésért felel: a KEI igazgatója

Jelmagyarázat a havi mellékletben

IDŐJÁRÁSI NAPIJELENTÉS

ЕЖЕДНЕВНЫЙ МЕТЕОРОЛОГИЧЕСКИЙ БЮЛЛЕТЕНЬ · DAILY WEATHER REPORT
BULLETIN QUOTIDIEN DE TEMPS · TÄGLICHER WETTERBERICHT

97. évfolyam 073. szám + Budapest + 1984. március 13. kedd

Az időjárási helyzet és a várható időjárás:

Szárazföldünk legnagyobb részén inkább télies, mint tavaszi az idő. Észak-Európában például ma reggel kemény hideg volt, sok helyen mértek -10, -15 fokot: ott egy anticiklon található, melynek hatására kevés a felhő. Éjszaka sokfelé fagyott Európa többi részén is, bár inkább csak gyönge fagyról érkeztek jelentések. A nappali hőmérséklet is általában elmarad a március közepén szokásostól, különösen a felhős vidékeken, jelentős csapadékot okozó felhőzet azonban nem található szinte egész Európában. Borult idő fordul csak elő, helyenként gyönge havazással vagy esővel. Ma reggel ezt jelentették a Brit-szigetekről, Spanyolországból, a Balkán országaiból és a Fekete-tenger környékéről.

Hétfőn Magyarországon többfelé fölszakadt kissé a felhőzet. Főként a Dunántúlon fordult elő igen gyönge csapadék, hószállingózás. A hőmérséklet csúcsértéke 3 és 9 fok között volt. Ma hajnalra +3 és -4 fok közé hült le a levegő. Délelőtt egyre több helyen sütött ki a nap. Délnyugaton ismét előfordult rövid időre hószállingózás. A hőmérséklet 11 órára 2 és 7 fok közé emelkedett.

Ma 12 órakor Budapesten 7 fok a hőmérséklet 1022 mbar a tengerszintre átszámitott légnyomás, nem változik.

Várható időjárás szerda estig:

Szerda estig országszerte változóan felhős, csendes idő várható.
Sem számottevő csapadék, sem jelentősebb szél nem lesz.
A hőmérséklet reggelre +1 és -4, kora délutánra pedig 6 és 11 fok közé várható.

Aigner Szilárd s.k.

A hőmérséklet napi középértéke és eltérése a 100 évi átlagtól /Budapest belterületén/:

1984. III. 12.	4,6°C	+0,2°C

1871 óta ezen a napon Budapesten előfordult

legmagasabb hőmérséklet:	17,4°C /1936/,
legalacsonyabb hőmérséklet:	-12,0°C /1886/.

84.154.

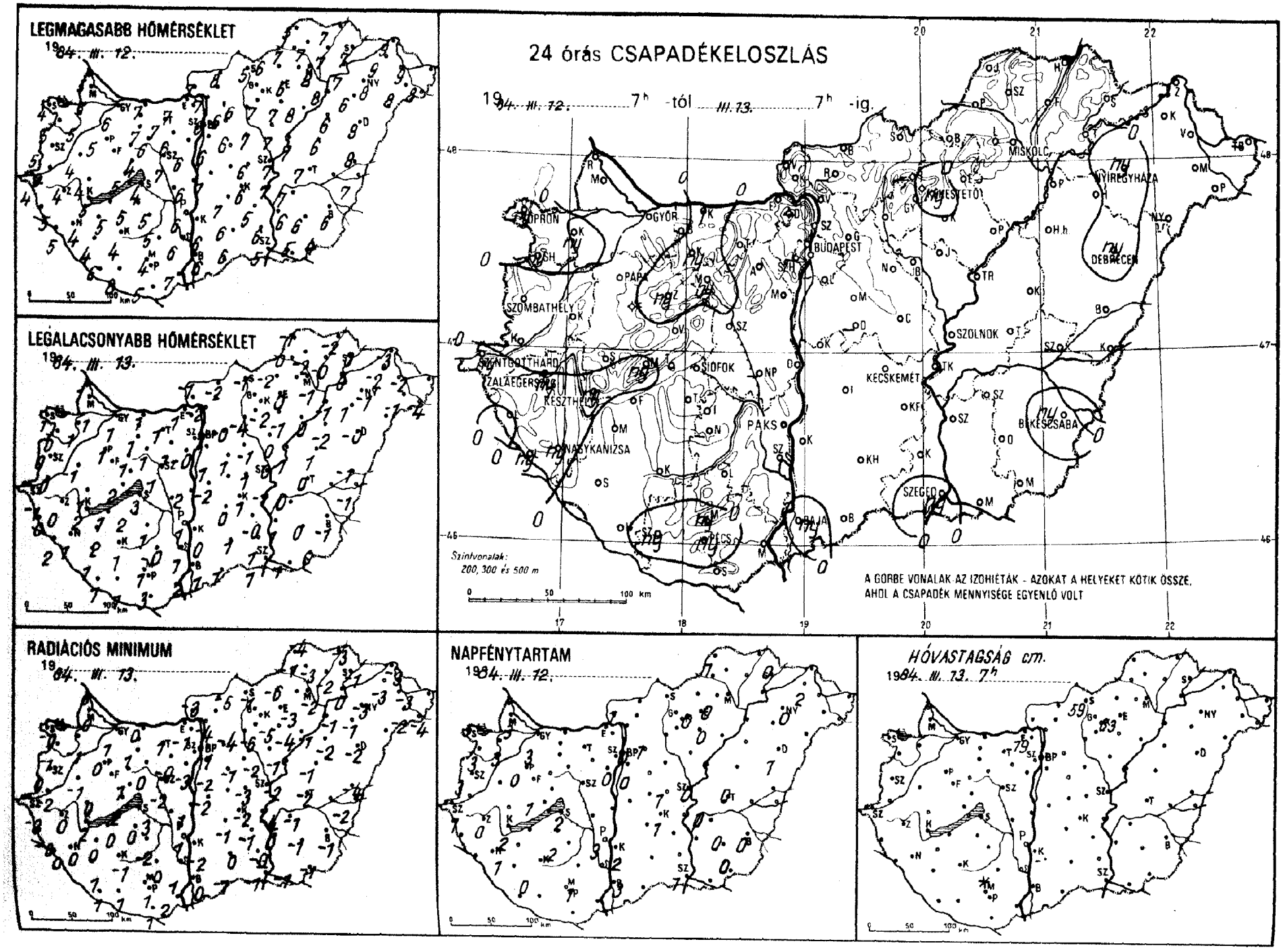
LEGMAGASABB HŐMÉRSÉKLET
1984. III. 12.
LEGALACSONYABB HŐMÉRSÉKLET
1984. III. 13.
RADIÁCIÓS MINIMUM
1984. III. 13.
NAPFÉNYTARTAM
1984. III. 12.
HÓVASTAGSÁG cm.
1984. III. 13. 7h
24 órás CSAPADÉKELOSZLÁS
1984. III. 12. 7h -tól III. 13. 7h -ig.
SOPRON
GYŐR
BUDAPEST
MISKOLC
NYÍREGYHÁZA
KISKUNFÉLEGYHÁZA
DEBRECEN
PAPA
SZOMBATHELY
SZOLNOK
SZENTGOTTHÁRD
ZALAEGERSZEG
KESZTHELY
SIÓFOK
KECSKEMÉT
BÉKÉSCSABA
PAKS
NAGYKANIZSA
SZEGED
PÉCS
BAJA
Szintvonalak: 200, 300 és 500 m
A GÖRBE VONALAK AZ IZOHIÉTÁK - AZOKAT A HELYEKET KÖTIK ÖSSZE, AHOL A CSAPADÉK MENNYISÉGE EGYENLŐ VOLT

1984. III. 07.-ig az utolsó 24 óra adatai						Előző nap napos órái
állomás	csapadék (mm)	Hó cm	max. hőmérséklet	min. hőmérséklet	rad. min.	
Győr	∘ ⌒		6	1	1	3
Kapuvár	ny * =		5	1	-1	3
Mosonmagyaróvár	∘ =		5	1	0	3
Rajka	∘		5	1	0	
Sopron	ny * =		4	1	-0	5
Sopronhorpács	ny * =		5	0	-1	3
Káld	∘		4	-1	-1	
Körmend	∘ ≡		3	0	-2	
Szentgotthárd	ny * =		4	-1	-3	1
Szombathely	• =		5	0	0	3
Lenti	• =		5	0	-0	
Letenye	ny *		5	2	0	
Nagykanizsa	ny * ≡		4	1	0	1
Zalaegerszeg	ny *		4	0	0	0
Farkasgyepű	∘		4	-2	-3	
Keszthely	ny * =		5	2	2	2
Mencshely	ny * =		3	-0	-1	1
Pápa	∘ =		5	1	0	0
Sümeg	• =		4	1	0	
Tihany	∘		5	2	2	
Veszprém	• =		4	1	1	
Zirc	ny * =		4	-0	-2	
Fonyód	∘		–	1	0	
Homokszt. György	∘ ≡		6	1	1	0
Kaposvár	∘		4	1	-1	
Marcali	•		5	2	0	
Siófok	∘ =		4	3	3	2
Somogyszob	∘		4	1	1	
Tab	• =		5	2	0	
Bábolna	∘		6	2	0	
Esztergom	∘ =		7	1	-1	
Kisbér	ny * ≡		7	1	1	
Komárom	1 * ≡		7	1	0	
Tatabánya	∘		7	1	1	
Alcsútdoboz	∘ ⌒		6	1	-0	
Dunaújváros	∘		6	2	1	
Martonvásár	∘		6	-0	-3	0
Mór	ny * ≡		6	1	0	
Nagyhörcsökp.	–		–	–	–	
Szabadbattyán	∘ =		7	1	-2	
Tregszemcse	∘		5	1	-2	2
Lengyel	∘		5	-0	-0	
Paks	•		6	1	1	3
Szekszárd	• =		6	1	1	
Árpádtető	ny * =	folt	2	-0	-1	
Mohács	• =		7	2	2	
Pécs	ny =		4	1	1	1
Siklós	•		5	3	1	
Szigetvár	ny ⌐ =		8	1	1	
Budaörs	∘ ⊔		6	-2	-5	
Bp. Lőrinc	∘ =		6	1	-2	0
Bp. Met. Int.	•		6	1	-1	0
Bp. Szab. hegy	–		–	–	–	
Cegléd	•		6	1	-3	1
Dobogókő	–		–	–	–	
Gödöllő	• ⊔		6	-0	-4	1
Királyrét	• ∨		7	-4	-5	
Monor	•		6	1	-1	
Nagykáta	•		7	-1	-2	
Szentendre	•		7	-1	-1	

1984. III. 07.-ig az utolsó 24 óra adatai						Előző nap napos órái
állomás	csapadék (mm)	Hó cm	max. hőmérséklet	min. hőmérséklet	rad. min.	
Vác	∘ ⊔		7	-2	-4	
Vámosmikola	∘ ⊔		7	-1	-3	1
Baja	ny =		6	1	0	3
Bácsalmás	∘		6	1	-1	
Izsák	• =		7	0	-1	
Kalocsa	∘		6	0	-2	2
Kecskemét	• =		6	1	-2	1
Kiskunfélegyháza	•		5	-0	-1	
Kiskunhalas	• =		6	1	0	
Kunszentmiklós	∘		7	-2	-2	
Tiszakécske	∘		7	-1	-4	
Balassagyarmat	∘ ⊔		8	-2	-5	
Romhány	–		–	–	–	
Salgótarján	∘		5	-1	-1	
Eger	∘ =		6	0	-3	0
Galyatető	–	–	–	–	–	
Gyöngyös	∘ ⊔		7	-2	-5	
Kékestető	ny * ∀	63	-2	-6	-7	0
Kompolt	∘		7	-1	-4	0
Lőrinci	∘ ⊔		6	-4	-6	
Poroszló	∘		8	0	-1	
Jászapáti	∘		7	0	-1	
Jászberény	∘ ⊔		6	-2	-4	
Karcag	∘ =		6	1	-1	
Szolnok	∘		7	0	-2	0
Tiszaroff	∘ =		7	1	-1	
Túrkeve	•		7	0	-2	0
Kistelek	∘		6	1	-0	
Makó	∘ =		5	1	-1	
Szeged	ny =		5	1	-1	1
Szentes	∘		6	1	0	
Borsodnádasd	∘		6	-2	-6	
Fügöd	∘		7	-0	-2	
Hidasnémeti	∘		7	-2	-3	
Jósvafő	∘ =		5	-1	-4	1
Lillafüred	∘		5	-1	-3	
Miskolc	∘ =		8	-1	-2	–
Putnok	∘ =		7	0	-1	
Sárospatak	∘		7	0	-1	0
Szendrőlád	• ⊔		7	-2	-3	
Tokaj	∘		7	0	-0	
Kisvárda	• =		9	-2	-3	2
Mátészalka	•		8	-1	-2	
Nyíregyháza	ny *		8	-1	-3	0
Nyírlugos	–		–	–	–	
Pátyod	∘		8	-4	-4	
Tiszabecs	–		–	–	–	
Vásárosnamény	∘		9	-2	-3	
Záhony	• ⊔		9	-3	-3	
Berettyóújfalu	∘		8	-1	-4	
Debrecen	ny * =		8	-0	-2	1
Hajdúdorog	∘		6	1	-1	
Hortobágy	∘		6	-2	-2	
Körösszakál	•		7	-1	-2	
Polgár	•		8	-1	-1	
Békéscsaba	ny ⊔		6	-1	-1	0
Mezőhegyes	• ≡		4	0	-1	0
Orosháza	•		6	0	-1	0
Szarvas	• =		7	0	-1	0
Szeghalom	–		–	–	–	

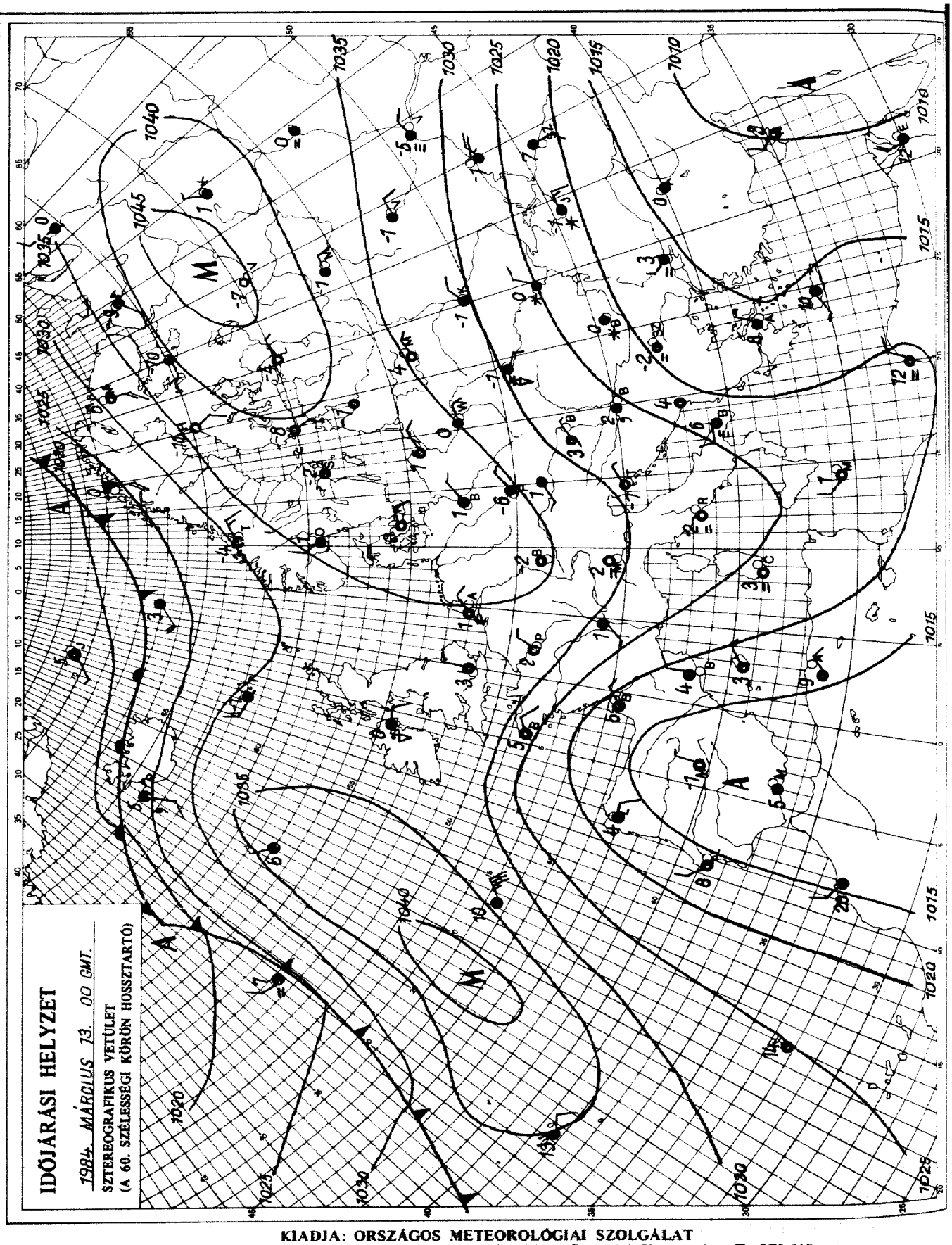

KIADJA: ORSZÁGOS METEOROLÓGIAI SZOLGÁLAT
Készíti: Központi Előrejelző Intézet Analízis- és Rövidtávú Prognózis Központja – T.: 273-018
Megjelenik naponként
Évi előfizetési díja: 1760,- Ft. – Megrendelhető: 1024 Budapest, II., Kitaibel Pál u. 1. – T.: 353-500
Kiadásért felel: az OMSZ elnöke – Szerkesztésért felel: a KEI igazgatója

Jelmagyarázat a havi mellékletben

IDŐJÁRÁSI NAPIJELENTÉS

ЕЖЕДНЕВНЫЙ МЕТЕОРОЛОГИЧЕСКИЙ БЮЛЛЕТЕНЬ · DAILY WEATHER REPORT
BULLETIN QUOTIDIEN DE TEMPS · TÄGLICHER WETTERBERICHT

97. évfolyam 074. szám + Budapest + 1984. március 14. szerda

Az időjárási helyzet és a várható időjárás:

Európa nagy részén napok óta csendes, eseménytelen az időjárás. Az éjszakák és különösen a reggelek hüvösek, erősen párásak, a nappali órák erősödő felmelegedése bizonyitja a tavasz közeledését. A kontinens legészakibb, illetve délnyugati és délkeleti részein változékony, többnyire borult, csapadékos idő van.

Magyarországon az elmúlt másfél nap gyakran váltakoztak az erősen, illetve a gyengén, vagy közepesen felhős időszakok. Számottevő szél, illetve csapadék sehol sem volt, kisebb hószállingózás, szemerkélő eső viszont előfordult. A hőmérséklet kedden kora délután 6 és 10, szerdán reggel -5 és +4, szerdán 11 órakor 4 és 8 fok között volt.

Ma 12 órakor Budapesten a hőmérséklet 6 fok, a tengerszintre átszámitott légnyomás 1023 mbar, alig változik.

Várható időjárás csütörtök estig:

Északon északkeleten jobbára derült, másutt változóan felhős idő várható. Főként északon valószinü több órás napsütés. Számottevő eső nem lesz. Éjszaka néhány helyen köd képződik. Időnként megélénkül a keleties szél.

Várható legalacsonyabb éjszakai hőmérséklet: általában -1 és +3, északkeleten azonban -1 és -4 fok között, legmagasabb nappali hőmérséklet csütörtökön 8 és 13 fok között alakul.

Bozóki István s.k.

A hőmérséklet napi középértéke és eltérése a 100 évi átlagtól /Budapest belterületén/:

1984. III. 13.	5,8°C	+1,5°C

1871 óta ezen a napon Budapesten előfordult

legmagasabb hőmérséklet:	18,3°C /1934/,
legalacsonyabb hőmérséklet:	-14,5°C /1877/.

84.155.

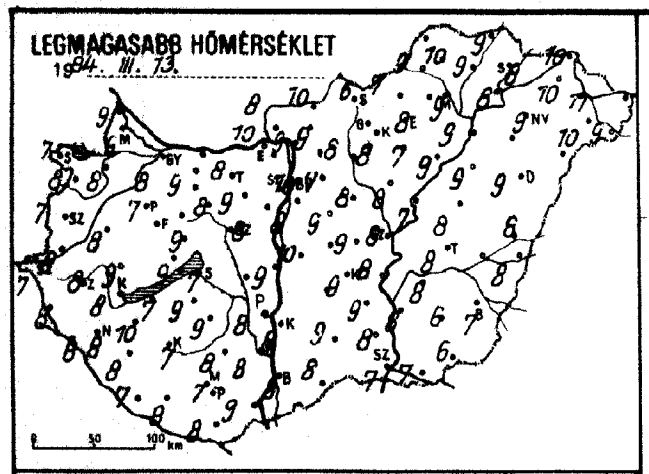
LEGMAGASABB HŐMÉRSÉKLET
1984. III. 13.

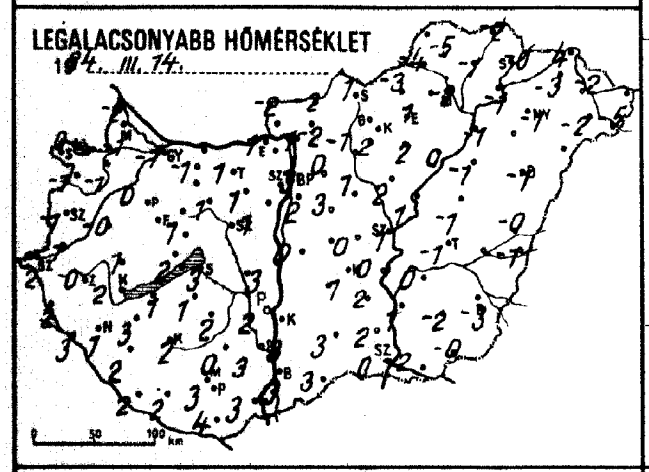
LEGALACSONYABB HŐMÉRSÉKLET
1984. III. 14.

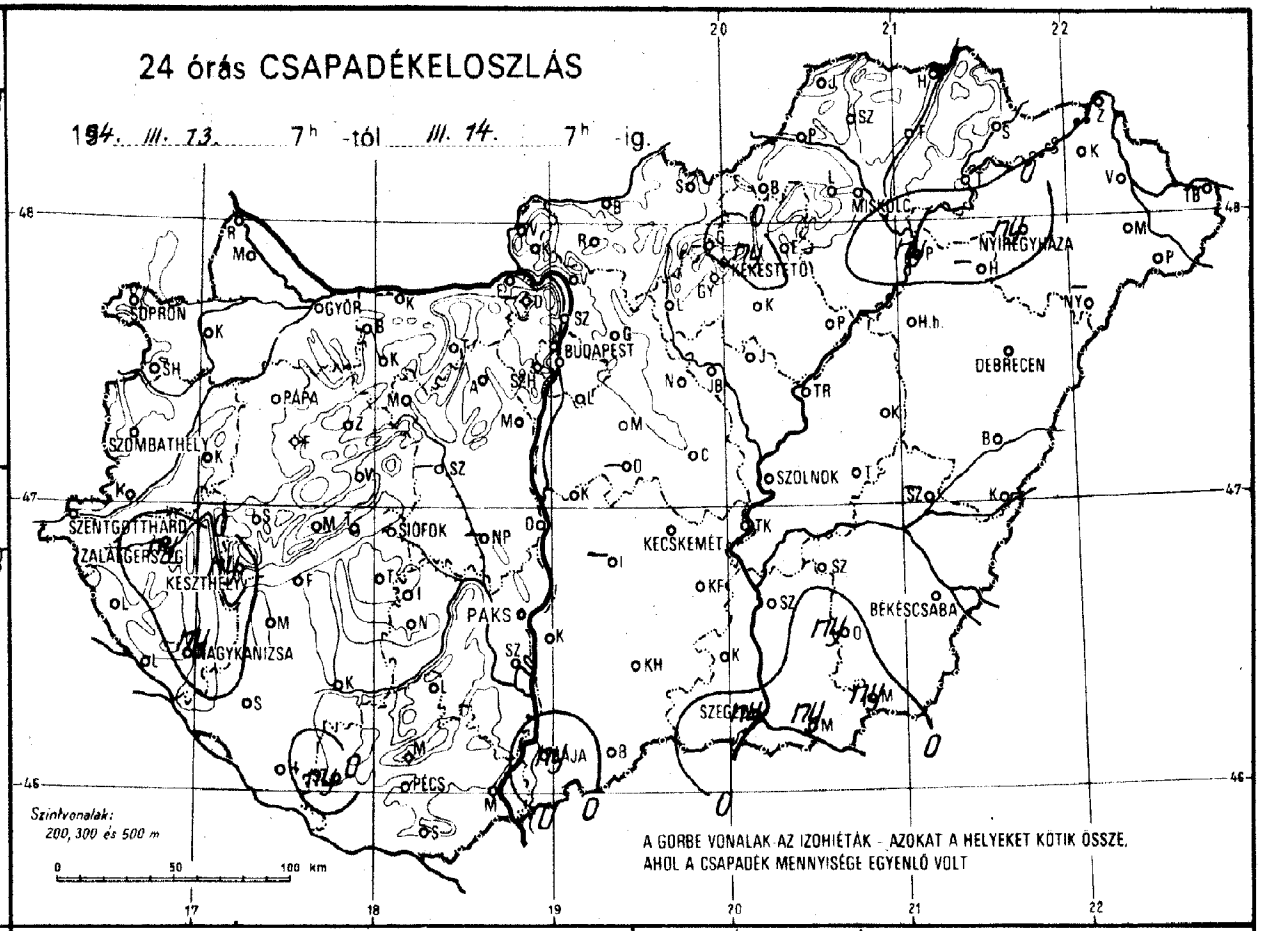
24 órás CSAPADÉKELOSZLÁS
1984. III. 13. 7h -tól III. 14. 7h -ig.
SOPRON
GYŐR
BUDAPEST
MISKOLC
NYÍREGYHÁZA
KESZTHELY
PAPA
SZOMBATHELY
SZENTGOTTHÁRD
ZALAEGERSZEG
KESZTHELY
NAGYKANIZSA
SIÓFOK
PAKS
PÉCS
SZOLNOK
KECSKEMÉT
BÉKÉSCSABA
DEBRECEN
SZEGED
Szintvonalak:
200, 300 és 500 m
A GÖRBE VONALAK AZ IZOHIÉTÁK - AZOKAT A HELYEKET KÖTIK ÖSSZE, AHOL A CSAPADÉK MENNYISÉGE EGYENLŐ VOLT

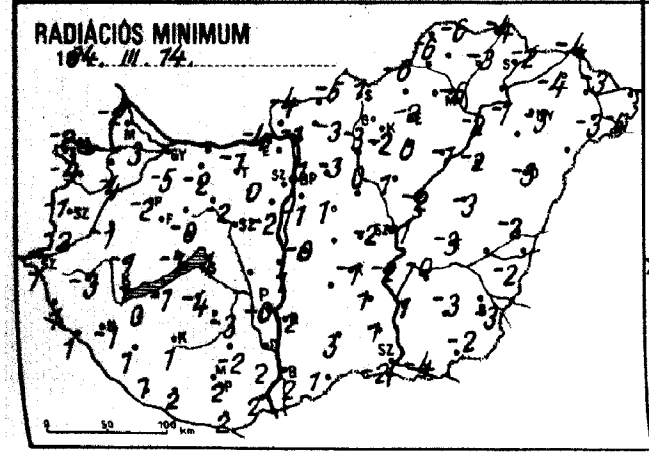
RADIÁCIÓS MINIMUM
1984. III. 14.

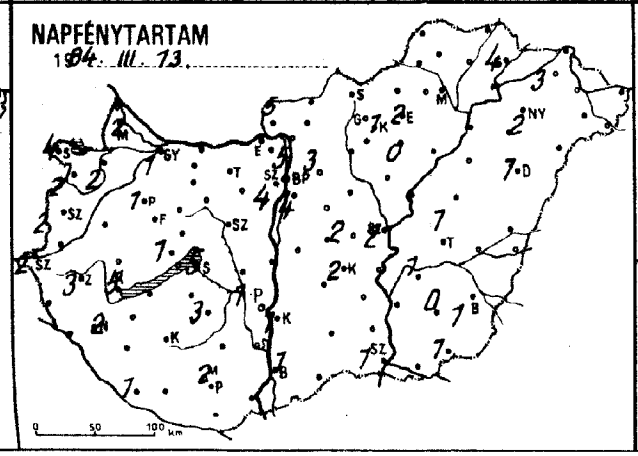
NAPFÉNYTARTAM
1984. III. 13.

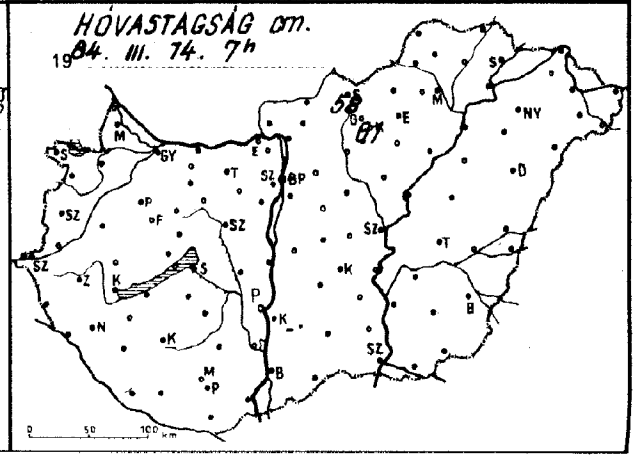
HÓVASTAGSÁG cm.
1984. III. 14. 7h

84. III. 07.h-ig az utolsó 24 óra adatai						Előző nap napos órái
állomás	csapadék (mm)	Hó cm	max. hőmérséklet	min. hőmérséklet	rad. min.	
Győr	• ⊔		8	-1	-5	1
Kapuvár	• ⊔		8	-1	-4	2
Mosonmagyaróvár	• ⊔		9	-1	-3	2
Rajka	•		9	-2	-2	
Sopron	• =		7	0	-2	4
Sopronhorpács	• =		8	-1	-4	2
Káld	•		8	-0	-1	
Körmend	•		8	-1	-2	
Szentgotthárd	•		7	2	1	2
Szombathely	• =		7	-1	-1	2
Lenti	• =		8	2	1	
Letenye	•		8	3	1	
Nagykanizsa	ny * =		8	1	-1	2
Zalaegerszeg	ny * =		8	0	-3	3
Farkasgyepű	•		6	-1	-4	
Keszthely	ny * =		8	2	1	5
Mencshely	• =		6	2	-1	1
Pápa	• ⌒		7	0	-2	1
Sümeg	• =		9	1	-1	
Tihany	•		9	2	-1	
Veszprém	• =		9	1	-0	
Zirc	• =		6	-2	-6	
Fonyód	•		7	1	-1	
Homokszt. György	• =		7	2	1	1
Kaposvár	•		7	2	1	
Marcali	•		10	3	0	
Siófok	• =		7	3	1	5
Somogyszob	•		8	2	1	
Tab	• =		9	1	-4	
Bábolna	•		8	-1	-3	
Esztergom	• =		10	-1	-4	
Kisbér	• =		9	-1	-2	
Komárom	–		–	–	–	
Tatabánya	•		8	1	-1	
Alcsútdoboz	• ⌒		9	1	0	
Dunaújváros	•		9	3	1	
Martonvásár	•		8	1	-2	4
Mór	• =		8	1	-2	
Nagyhörcsökp.	–		–	–	–	
Szabadbattyán	–		–	–	–	
Tregszemcse	•		9	2	-3	3
Lengyel	• =		8	-0	-2	
Paks	•		8	2	-0	1
Szekszárd	• =		8	3	2	
Árpádtető	• =		5	1	0	
Mohács	• =		9	3	2	
Pécs	• =		7	3	2	2
Siklós	•		8	4	2	
Szigetvár	ny , =		8	2	2	
Budaörs	• ⊔		9	0	-4	
Bp. Lőrinc	•		8	2	-1	4
Bp. Met. Int.	•		10	3	1	5
Bp. Szab. hegy	•		6	0	-2	
Cegléd	• =		9	0	-2	2
Dobogókő	–		–	–	–	
Gödöllő	•		7	0	-3	3
Királyrét	• V		8	-4	-5	
Monor	•		9	3	1	
Nagykáta	•		8	1	0	
Szentendre	–		–	–	–	

84. III. 10.h-ig az utolsó 24 óra adatai						Előző nap napos órái
állomás	csapadék (mm)	Hó cm	max. hőmérséklet	min. hőmérséklet	rad. min.	
Vác	• =		9	1	-1	
Vámosmikola	• ⊔		8	-2	-4	5
Baja	ny * =		8	3	2	1
Bácsalmás	•		8	3	1	
Izsák	–		–	–	–	
Kalocsa	•		8	3	2	1
Kecskemét	• =		9	1	-1	2
Kiskunfélegyháza	•		9	2	1	
Kiskunhalas	• =		9	3	3	
Kunszentmiklós	•		10	0	-0	
Tiszakécske	•		8	0	-2	
Balassagyarmat	• ⊔		10	-2	-5	
Romhány	•		9	-2	-3	
Salgótarján	•		6	1	1	
Eger	•		8	1	-2	2
Galyatető	•	58	2	-3	-5	
Gyöngyös	•		8	2	-2	
Kékestető	ny *	61	0	-4	-6	1
Kompolt	•		7	2	0	0
Lőrinci	•		8	-1	-3	
Poroszló	•		9	0	-1	
Jászapáti	•		8	2	1	
Jászberény	•		7	1	-2	
Karcag	• =		8	-1	-3	
Szolnok	•		8	1	-1	2
Tiszaroff	• =		7	1	-2	
Túrkeve	•		8	-1	-3	1
Kistelek	•		8	2	1	
Makó	ny =		7	-2	-4	
Szeged	ny ⌒		7	0	-2	1
Szentes	•		8	1	1	
Borsodnádasd	•		7	-3	-6	
Füged	•		9	-1	-3	
Hidasnémeti	•		9	-2	-4	
Jósvafő	–		–	–	–	
Lillafüred	• =		7	-2	-4	
Miskolc	• =		9	-2	-6	–
Putnok	• =		9	-4	-6	
Sárospatak	•		8	-0	-2	4
Szendrőlád	• ⊔		10	-5	-6	
Tokaj	•		8	-1	-1	
Kisvárda	• =		10	-3	-4	3
Mátészalka	•		10	-2	-3	
Nyíregyháza	ny		9	-1	-3	2
Nyírlugos	–		–	–	–	
Pátyod	• ⊔		9	-5	-5	
Tiszabecs	–		–	–	–	
Vásárosnamény	•		11	-2	-3	
Záhony	• ⊔		10	-4	-4	
Berettyóújfalu	•		8	-0	-2	
Debrecen	• =		9	-1	-3	1
Hajdúdorog	–		–	–	–	
Hortobágy	•		9	-1	-2	
Körösszakál	•		8	-1	-2	
Polgár	ny ,		9	-1	-2	
Békéscsaba	• =		7	-3	-3	1
Mezőhegyes	ny , =		6	-0	-2	1
Orosháza	ny , =		6	-2	-3	0
Szarvas	• =		8	0	-0	1
Szeghalom	–		–	–	–	

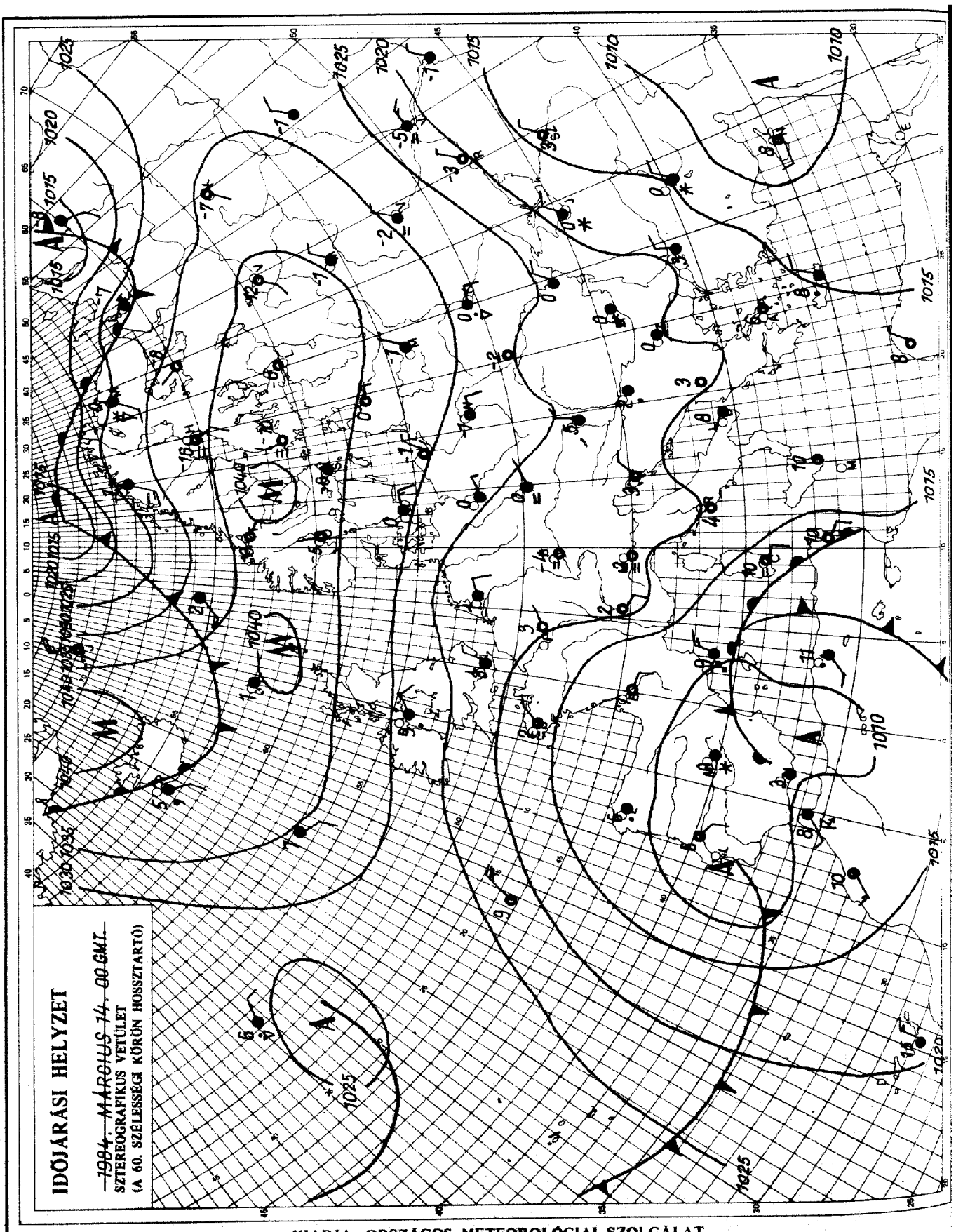

KIADJA: ORSZÁGOS METEOROLÓGIAI SZOLGÁLAT
Készíti: Központi Előrejelző Intézet Analízis- és Rövidtávú Prognózis Központja – T.: 273-018
Megjelenik naponként
Évi előfizetési díja: 1760,- Ft. – Megrendelhető: 1024 Budapest, II., Kitaibel Pál u. 1. – T.: 353-500
Kiadásért felel: az OMSZ elnöke – Szerkesztésért felel: a KEI igazgatója

Jelmagyarázat a havi mellékletben

IDŐJÁRÁSI NAPIJELENTÉS

ЕЖЕДНЕВНЫЙ МЕТЕОРОЛОГИЧЕСКИЙ БЮЛЛЕТЕНЬ • DAILY WEATHER REPORT
BULLETIN QUOTIDIEN DE TEMPS • TÄGLICHER WETTERBERICHT

97. évfolyam 075. szám + Budapest + 1984. március 15. csütörtök

Az időjárási helyzet és a várható időjárás:

Az Északi-tengertől a Német-Lengyel alföldön, az Alpok vidékén, valamint a Kárpát-medencén át egészen a Balkán-félszigetig magas légnyomású öv húzódik. A hajnali, reggeli pára megszünését túlnyomóan napos, száraz idő követi. Az Ibériai-félsziget felett ciklon örvénylik, emiatt Délnyugat-Európában többfelé esik az eső, és időnként erős szél fúj. Ugyancsak változékony az időjárás - nagyjából a 60. szélességi körtől északra. Az óceáni léghullámok útját gyakran változó felhőzet, eső, helyenként havazás jelzi.

Szerdán Magyarország északi megyéiben általában gyengén, másutt viszont változóan felhős idő volt. Számottevő esőről nem érkezett jelentés. Szerdán a hőmérséklet csúcsértéke 6 és 12 fok között alakult. Csütörtök hajnalra a délnyugati országrészben -1, +3, az ország nagyobbik részén viszont +1, -4, sőt északkeleten -4, -7 fokig hült le a levegő. Ma délelőtt sokfelé csökkent a felhőzet. A tavaszias napsütésben 11 órára 4 és 8 fokig melegedett fel a levegő.

Ma 12 órakor Budapesten a hőmérséklet 7 fok, a tengerszintre átszámitott légnyomás 1018 mbar, mérsékelten süllyed.

Várható időjárás péntek estig:

A déli és nyugati országrészben időnként megnövekszik a felhőzet, de számottevő eső nem várható. Másutt túlnyomóan napos idő lesz.
Éjszaka erősen bepárásodik a levegő.
A délkeleti szél többnyire mérsékelt, napközben időnként kissé élénk lesz.
A legalacsonyabb éjszakai hőmérséklet délnyugaton 0 fok körül, másutt 0, -4 fok között,
a legmagasabb nappali hőmérséklet pénteken 7, 12 fok között alakul.

Török Dénes s.k.

TÁVOLABBI KILÁTÁSOK SZOMBATTÓL KEDDIG:

A hét végén többször megnövekszik a felhőzet, a szél északira fordul és megerősödik. A hőmérséklet csökken. A jövő hét első napjaiban gyöngül a légmozgás és a többórás napsütés hatására a nappali felmelegedés erősödik.
Legalacsonyabb hajnali hőmérséklet eleinte -2, +3, majd -1, -6 fok között várható,
legmagasabb nappali hőmérséklet általában 5, 10, de az időszak közepén csupán 5 fok körül lesz.
Jelentős mennyiségü /legalább napi 5 mm/ csapadék az ország területének 20 százalékán várható.

KÖZÉPTÁVÚ ELŐREJELZŐ OSZTÁLY

A hőmérséklet napi középértéke és eltérése a 100 évi átlagtól /Budapest belterületén/:

1984. III. 14.	6,0°C	+1,5°C

1871 óta ezen a napon Budapesten előfordult

legmagasabb hőmérséklet:	20,8°C /1957/,
legalacsonyabb hőmérséklet:	-9,5°C /1883/.

84.156.

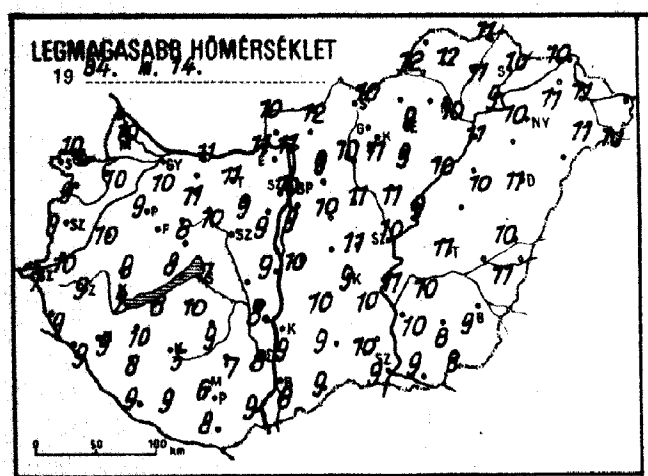
LEGMAGASABB HŐMÉRSÉKLET
1984. III. 14.

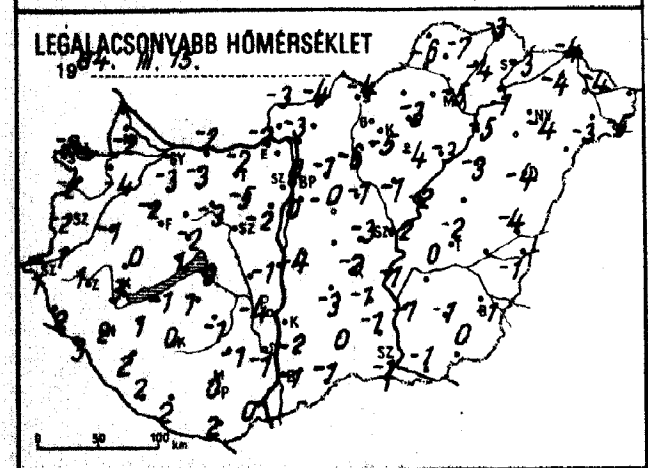
LEGALACSONYABB HŐMÉRSÉKLET
1984. III. 15.

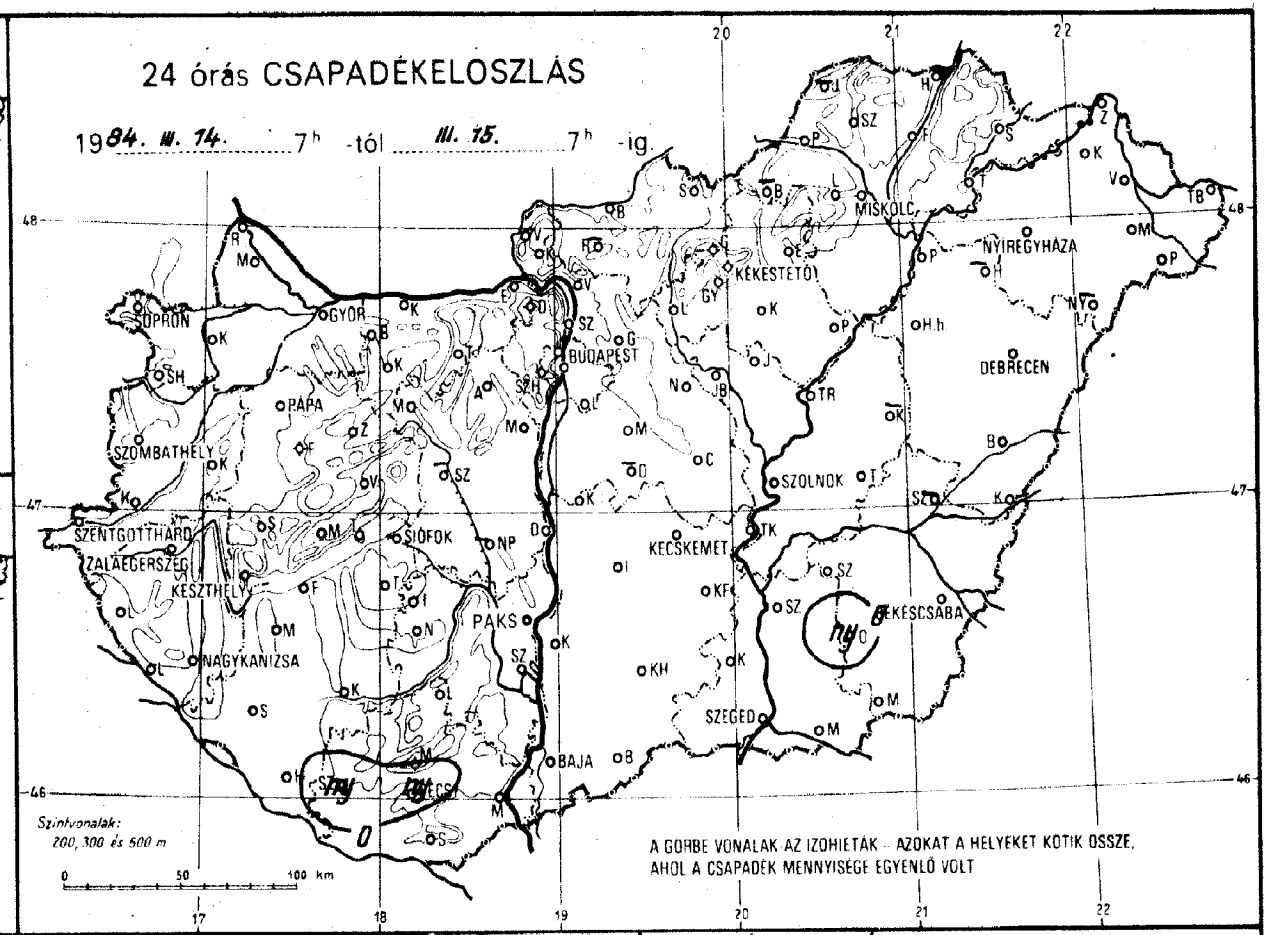
24 órás CSAPADÉKELOSZLÁS
1984. III. 14. 7h -tól III. 15. 7h -ig.
SOPRON
GYŐR
BUDAPEST
MISKOLC
NYÍREGYHÁZA
KÉKESTETŐ
DEBRECEN
PAPA
SZOMBATHELY
SZOLNOK
SZENTGOTTHÁRD
ZALAEGERSZEG
KESZTHELY
SIÓFOK
KECSKEMÉT
PAKS
BÉKÉSCSABA
NAGYKANIZSA
SZEGED
BAJA
Szintvonalak: 200, 300 és 500 m
A GÖRBE VONALAK AZ IZOHIETÁK – AZOKAT A HELYEKET KÖTIK ÖSSZE, AHOL A CSAPADÉK MENNYISÉGE EGYENLŐ VOLT

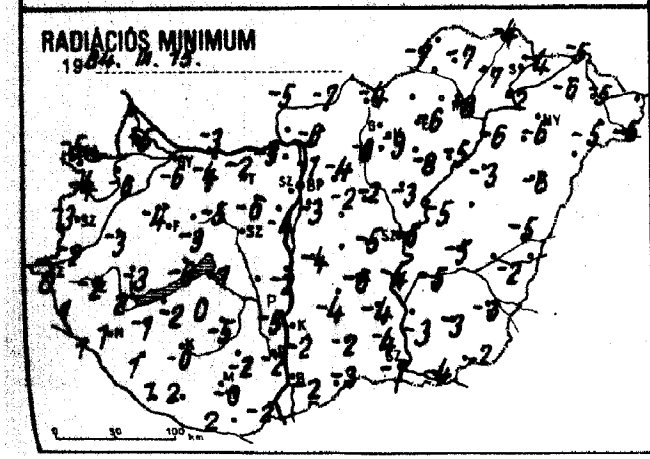
RADIÁCIÓS MINIMUM
1984. III. 15.

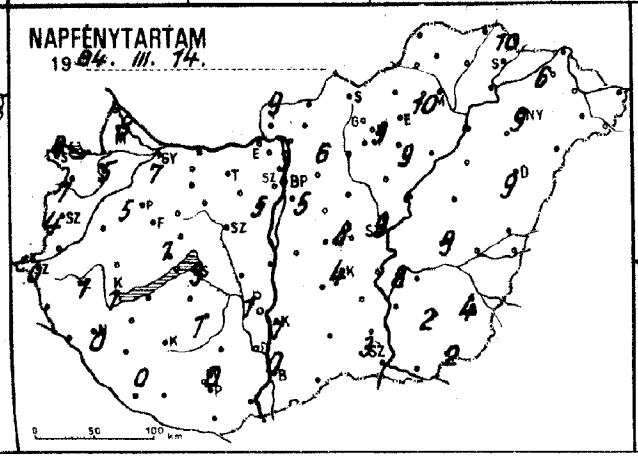
NAPFÉNYTARTAM
1984. III. 14.

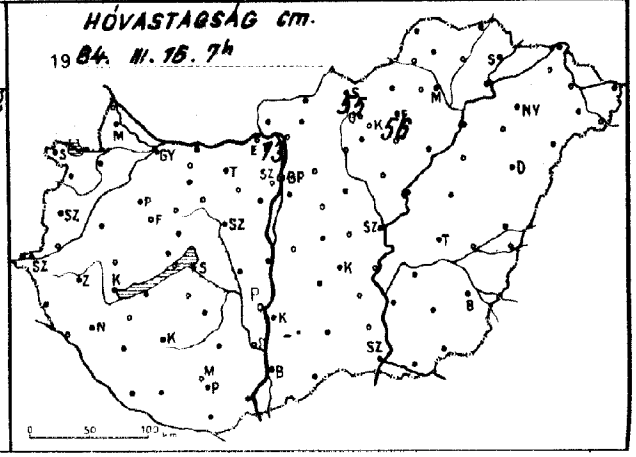
HÓVASTAGSÁG cm.
1984. III. 15. 7h

1984. III. 05-ig az utolsó 24 óra adatai						Előző nap napos órái
állomás	csapadék (mm)	Hó cm	max. hőmérséklet	min. hőmérséklet	rad. min.	
Győr	• ⊔		10	-3	-6	7
Kapuvár	• V		10	-4	-6	5
Mosonmagyaróvár	• ⊔		10	-2	-5	8
Rajka	–		–	–	–	
Sopron	• ⊔		10	-2	-5	8
Sopronhorpács	• ⊔		9	-2	-4	7
Kőszeg	• ⊔		10	-1	-3	
Körmend	• ≡		10	1	-2	
Szentgotthárd	• ⌒		7	1	0	
Szombathely	• ⊔		9	-2	-3	4
Lenti	• =		9	2	1	
Letenye	•		9	3	1	
Nagykanizsa	• =		9	2	1	0
Zalaegerszeg	• ⌒		9	1	-2	1
Farkasgyepű	• ⊔		7	-1	-5	
Keszthely	• ≡		7	3	2	1
Meneshely	• =		7	0	-2	1
Pápa	• ⌒		9	-2	-4	5
Sümeg	•		9	0	-3	
Tihany	• ⊔		8	1	-0	
Veszprém	• ⊔		8	-2	-3	
Zirc	• ⊔		8	-4	-7	
Bonyód	•		8	-1	-2	
Homokszt. György	• =		9	2	1	0
Kaposvár	• ⌒		5	0	-0	
Marcali	•		10	1	-1	
Siófok	• =		7	0	-1	3
Somogyszob	•		8	2	1	
Tab	• ≡		10	1	0	
Bábolna	•		10	-2	-5	
Esztergom	• ⊔		11	-2	-5	
Kisbér	• ⊔		11	-3	-4	
Komárom	• ⊔		11	-2	-3	
Tatabánya	• ⊔		11	-2	-2	
Alcsútdoboz	• ⊔		9	-5	-6	
Dunaújváros	•		9	-1	-2	
Martonvásár	•		9	-2	-4	5
Mór	• ≡		10	-3	-5	
Nagyhörcsökp.	–		–	–	–	
Szabadbattyán	–		–	–	–	
Iregszemcse	• ⊔		9	-1	-5	1
Lengyel	•		7	-1	-2	
Paks	• ≡		8	-4	-5	1
Szekszárd	• ⊔		8	-1	-2	
Árpádtető	• =		5	0	-1	
Mohács	• ⌒		9	0	-2	
Pécs	ny ⌒		6	0	-0	0
Siklós	•		8	2	2	
Szigetvár	ny ⌒		9	2	2	
Budaörs	• ⊔		10	-3	-6	
Bp. Lőrinc	•		9	0	-3	5
Bp. Met. Int.	•		10	0	-1	3
Bp. Szab. hegy	• ⊔		6	-1	-3	
Cegléd	• =		11	-3	-5	8
Dobogókő	•	13	5	-3	-5	
Gödöllő	•		9	-1	-4	6
Királyrét	• V		10	-6	-7	
Monor	•		10	-0	-2	
Nagykáta	•		11	-1	-2	
Szentendre	•		11	-2	-2	

1984. III. 05-ig az utolsó 24 óra adatai						Előző nap napos órái
állomás	csapadék (mm)	Hó cm	max. hőmérséklet	min. hőmérséklet	rad. min.	
Vác	• ⊔		11	-3	-6	
Vámosmikola	• ⊔		10	-3	-5	9
Baja	• ⊔		8	-1	-2	0
Bácsalmás	• ⊔		9	-1	-3	
Izsák	• =		10	-3	-4	
Kalocsa	• ⌒		9	-2	-2	1
Kecskemét	• ⌒		9	-2	-6	4
Kiskunfélegyháza	• ⊔		10	-1	-4	
Kiskunhalas	• =		9	0	-2	
Kunszentmiklós	•		10	-4	-4	
Tiszakécske	•		11	-1	-4	
Balassagyarmat	• ⊔		12	-4	-7	
Romhány	–		–	–	–	
Salgótarján	• ⊔		10	-4	-4	
Eger	•		9	-3	-6	10
Galyatető	•	55	5	-3	-7	
Gyöngyös	• ⊔		11	-5	-9	
Kékestető	•	56	3	-4	-8	9
Kompolt	• ⊔		9	-4	-8	9
Lőrinci	• ⊔		10	-6	-8	
Poroszló	• ⊔		10	-3	-5	
Jászapáti	•		11	-1	-3	
Jászberény	• =		10	-1	-3	
Karcag	–		–	–	–	
Szolnok	• ⊔		10	-2	-6	9
Tiszaroff	• =		9	-2	-5	
Túrkeve	•		11	-2	-5	9
Kistelek	•		10	-1	-4	
Makó	• ≡		9	-1	-4	
Szeged	• ⌒		9	-1	-1	3
Szentes	•		10	-1	-3	
Borsodnádasd	–		–	–	–	
Füged	• =		11	-4	-7	
Hidasnémeti	•		11	-3	-4	
Jósvafő	–		–	–	–	–
Lillafüred	• =		9	-4	-5	
Miskolc	• ⊔		10	-5	-8	–
Putnok	• ⊔		12	-6	-7	
Sárospatak	•		10	-3	-4	10
Szendrőlád	• ⊔		12	-7	-7	
Tokaj	•		9	-1	-2	
Kisvárda	• ⊔		11	-4	-6	6
Mátészalka	• ⊔		11	-3	-5	
Nyíregyháza	• ⊔		10	-4	-6	9
Nyírlugos	–		–	–	–	
Pátyod	• ⊔		10	-5	-6	
Tiszabecs	–		–	–	–	
Vásárosnamény	•		11	-4	-5	
Záhony	• ⊔		10	-4	-5	
Berettyóújfalu	•		10	-4	-5	
Debrecen	• ⊔		11	-4	-6	9
Hajdúdorog	–		–	–	–	
Hortobágy	• ⊔		10	-3	-3	
Körösszakál	•		11	-1	-2	
Polgár	•		11	-5	-6	
Békéscsaba	• ⊔		9	-1	-3	4
Mezőhegyes	•		8	0	-2	2
Orosháza	ny ⌒		8	-1	-3	2
Szarvas	• =		10	0	-5	8
Szeghalom	–		–	–	–	

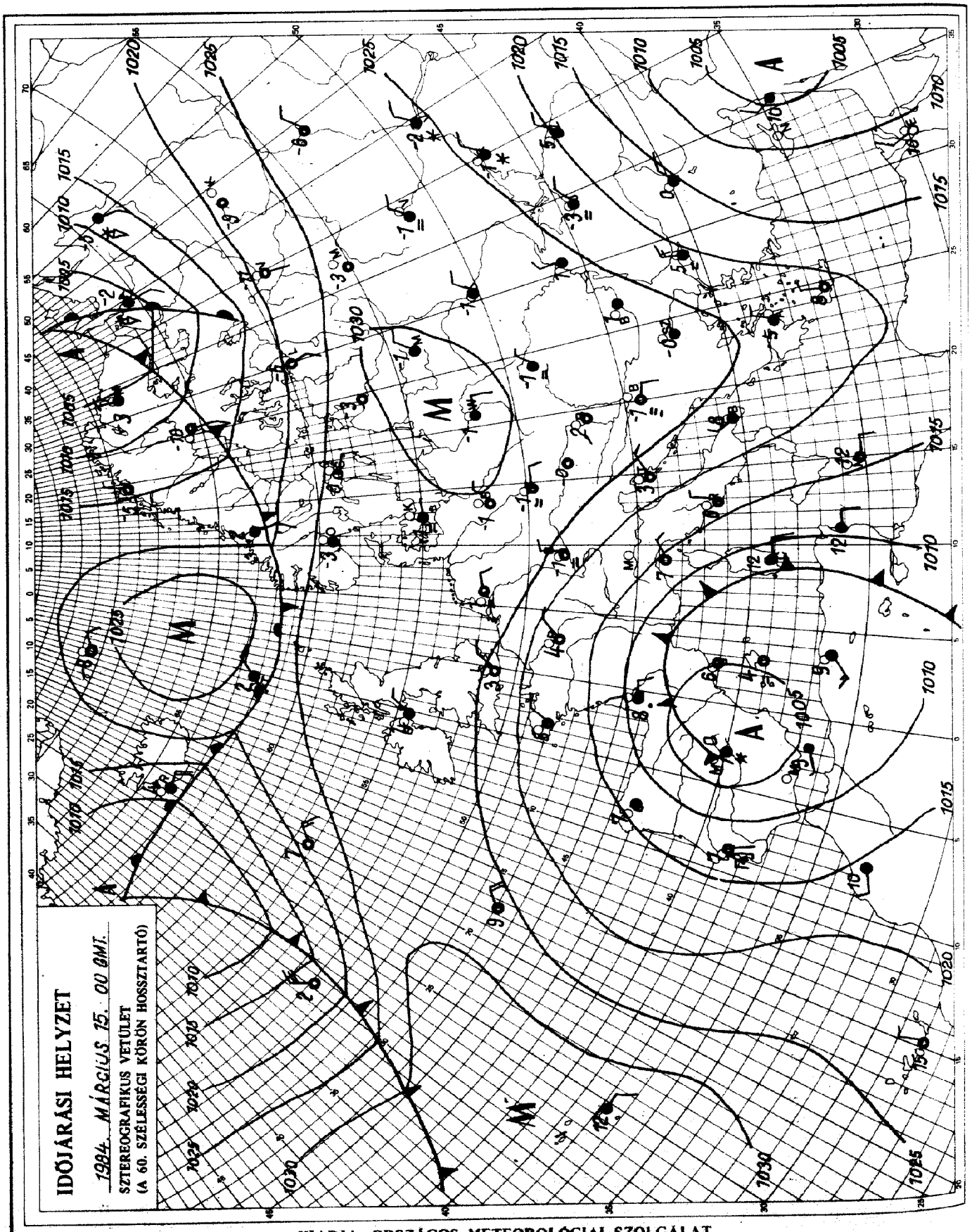

KIADJA: ORSZÁGOS METEOROLÓGIAI SZOLGÁLAT
Készíti: Központi Előrejelző Intézet Analízis- és Rövidtávú Prognózis Központja – T.: 273-018
Megjelenik naponként
Évi előfizetési díja: 1760,- Ft. – Megrendelhető: 1024 Budapest, II., Kitaibel Pál u. 1. – T.: 353-500
Kiadásért felel: az OMSZ elnöke – Szerkesztésért felel: a KEI igazgatója

Jelmagyarázat a havi mellékletben

IDŐJÁRÁSI NAPIJELENTÉS

ЕЖЕДНЕВНЫЙ МЕТЕОРОЛОГИЧЕСКИЙ БЮЛЛЕТЕНЬ · DAILY WEATHER REPORT
BULLETIN QUOTIDIEN DE TEMPS · TÄGLICHER WETTERBERICHT

97. évfolyam 076. szám + Budapest + 1984. március 16. péntek

Az időjárási helyzet és a várható időjárás:

Középpontjával az Ibériai-félsziget északi része fölött nagy kiterjedésü, lassan mozgó, viszonylag alacsony nedvességtartalmú légörvény helyezkedik el. Keleti oldalán enyhe levegő áramlik, melynek csupán kis része éri el Közép-Európát. Az enyhe levegő hatására ma délelőtt az Appennini- és a Balkánfélsziget déli részén gyakran esett az eső. Észak-Európában sarkvidéki eredetü, viszonylag száraz léghullám okoz jelentős lehülést. A hideg levegő Közép-Európa felé tart, de valószinüleg holnap estig még nem éri el a Kárpát-medence térségét.

Magyarországon csütörtökön a nyugati, délnyugati megyék kivételével túlnyomóan napos idő volt. Csapadékot sehonnan sem jelentettek. A hőmérséklet csúcsértéke 7, 11 fok között alakult. Éjszaka az ország nagy részén befelhősödött az ég, de eső nem volt. Hajnalra általában -1, +3 fok közé, a kevéssé felhős délnyugati és észak-tiszántúli vidékeken -1, -3 fokig hült le a levegő. Délelőtt csökkent a felhőzet, az ország nagy részén túlnyomóan napos, száraz idő volt. A hőmérséklet 11 órakor 5, 8 fok között volt.

Ma 12 órakor Budapesten a hőmérséklet 7 fok, a tengerszintre átszámitott légnyomás 1013 mbar, alig változik.

Várható időjárás szombat estig:

Változóan felhős, éjszaka és reggel erősen párás idő, csapadék nélkül.
Mérsékelt marad a keleti, délkeleti szél.
Várható legalacsonyabb éjszakai hőmérséklet: -3, +2,
legmagasabb nappali hőmérséklet szombaton: 7, 12 fok között.

H. Bóna Márta s.k.

A hőmérséklet napi középértéke és eltérése a 100 évi átlagtól /Budapest belterületén/:

1984. III. 15.	6,2°C	+1,4°C

1871 óta ezen a napon Budapesten előfordult

legmagasabb hőmérséklet:	20,0°C /1979/,
legalacsonyabb hőmérséklet:	-7,0°C /1883/.

84.157.

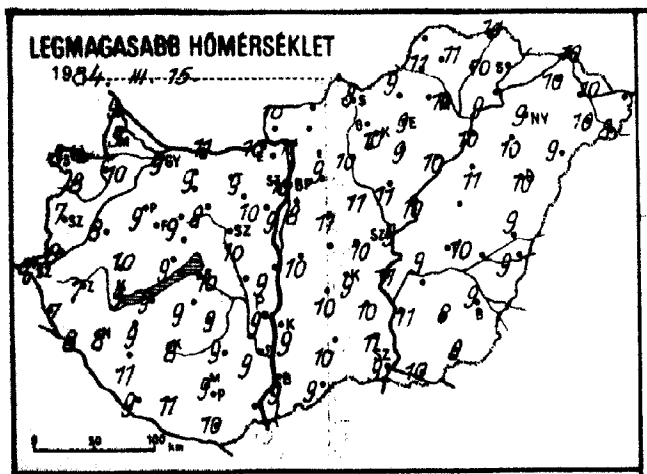
LEGMAGASABB HŐMÉRSÉKLET
1984. III. 15.

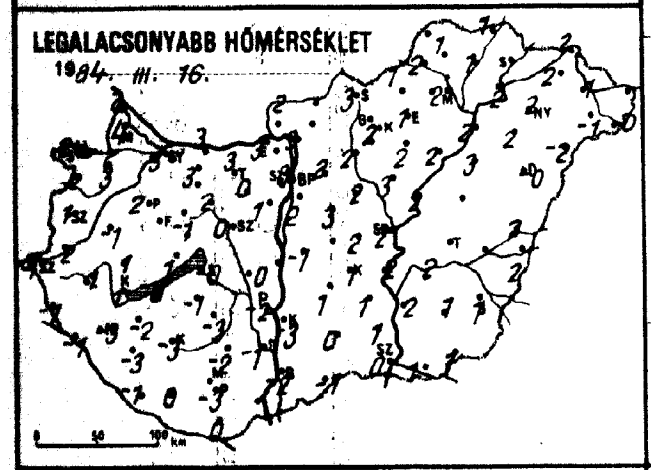
LEGALACSONYABB HŐMÉRSÉKLET
1984. III. 16.

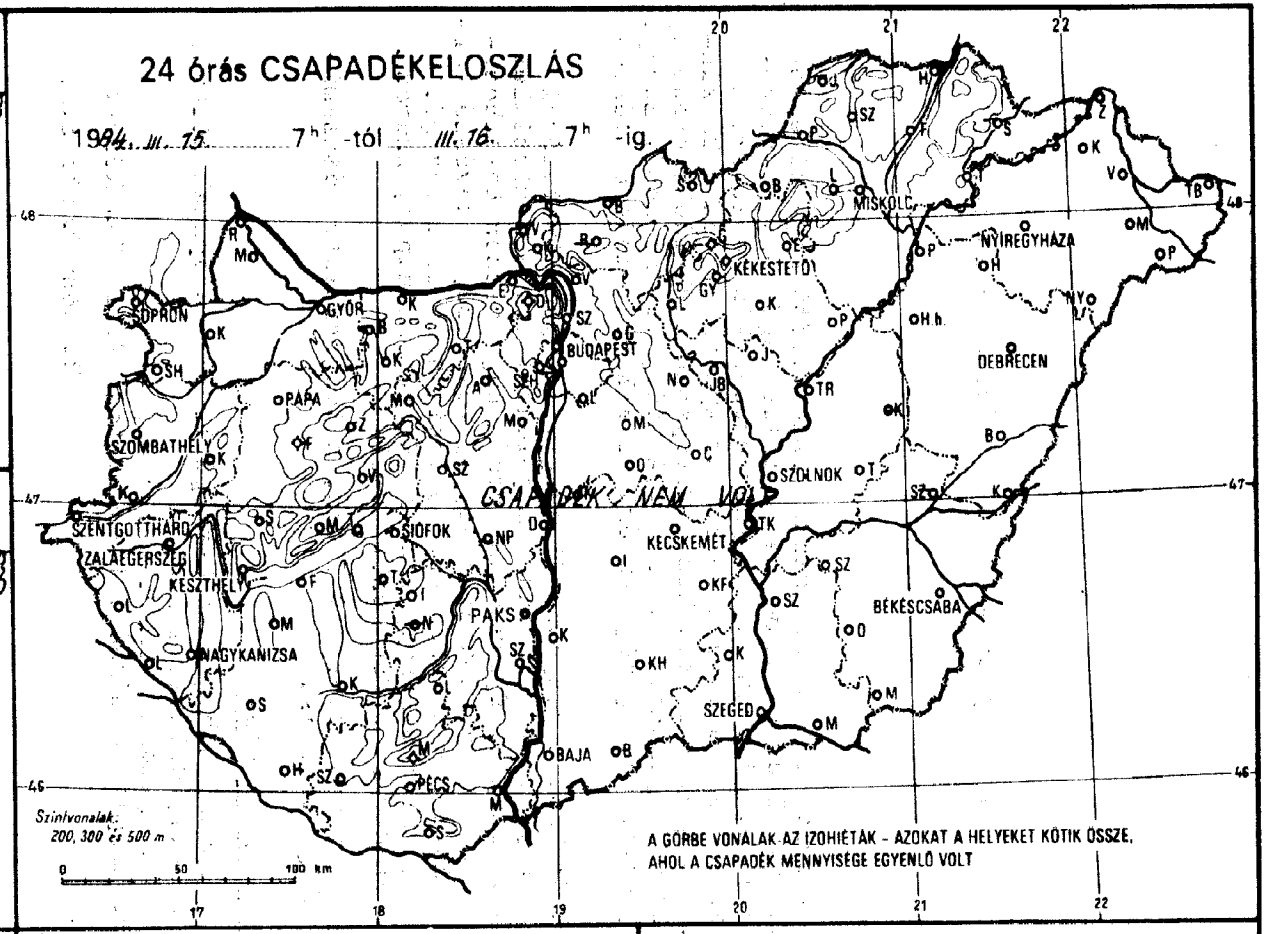
24 órás CSAPADÉKELOSZLÁS
1984. III. 15. 7h -tól III. 16. 7h -ig.
CSAPADÉK NEM VOLT
Szintvonalak: 200, 300 és 500 m
A GÖRBE VONALAK AZ IZOHIÉTÁK - AZOKAT A HELYEKET KÖTIK ÖSSZE, AHOL A CSAPADÉK MENNYISÉGE EGYENLŐ VOLT
MISKOLC
NYÍREGYHÁZA
KEKESTETŐ
GYŐR
BUDAPEST
DEBRECEN
PAPA
SZOMBATHELY
SZOLNOK
SZENTGOTTHÁRD
ZALAEGERSZEG
KESZTHELY
SIÓFOK
KECSKEMÉT
BÉKÉSCSABA
PAKS
NAGYKANIZSA
SZEGED
BAJA
PÉCS

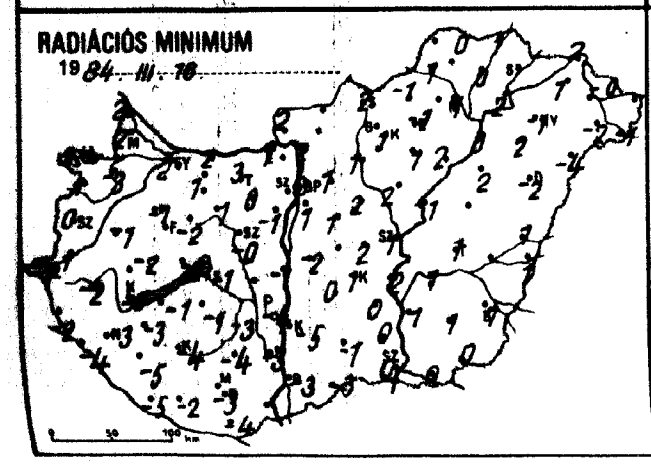
RADIÁCIÓS MINIMUM
1984. III. 16.

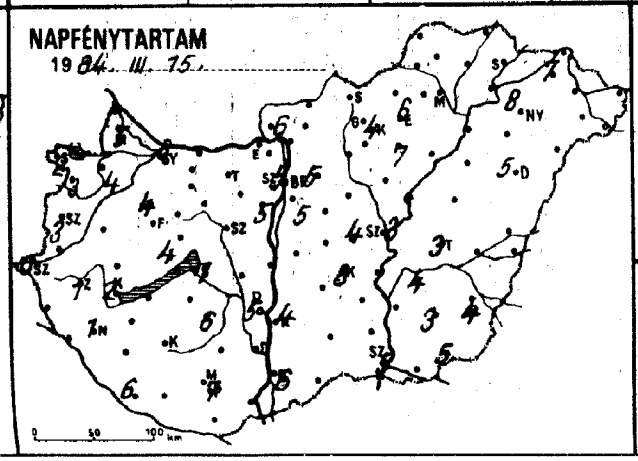
NAPFÉNYTARTAM
1984. III. 15.

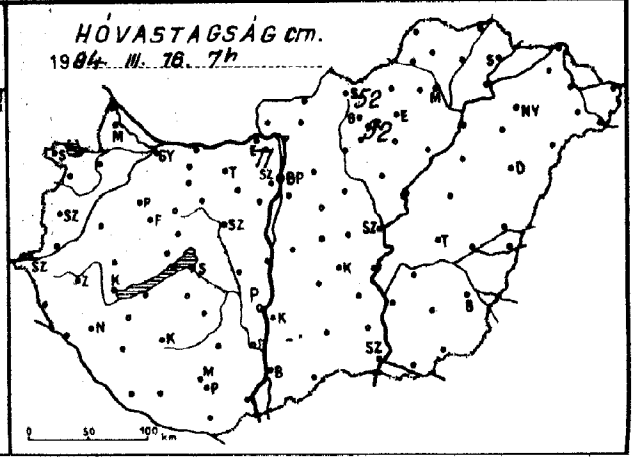
HÓVASTAGSÁG cm.
1984. III. 16. 7h

84.III.16.

19 _____ 07 h-ig az utolsó 24 óra adatai

állomás	csapadék (mm)	Hó cm	max. hőmérséklet	min. hőmérséklet	rad. min.	Előző nap napos órái
Győr	• ⊔		9	3	2	6
Szpuvár	• =		10	3	-3	4
Sosonmagyaróvár	•		9	4	2	5
Tajka	•		9	2	2	
Sopron	•		8	2	2	2
Sopronhorpács	• ⊔		8	2	1	3
Záld	•		8	-1	-1	
Körmend	•		8	2	1	
Szentgotthárd	• ⌒		6	1	-1	0
Szombathely	• =		7	1	0	3
Lenti	• =		7	-1	-2	
Letenye	•		8	-1	-4	
Nagykanizsa	• ⌒		8	-3	-3	1
Zalaegerszeg	• ⊔		7	1	-2	1
Farkasgyepű	•		8	0	-2	
Keszthely	• =		9	1	-0	2
Mencshely	• =		7	0	-5	4
Pápa	• ⊔		9	2	-1	4
Sümeg	• =		10	1	-2	
Tihany	•		9	1	-2	
Veszprém	• ⊔		9	-1	-2	
Zirc	• ⊔		7	-1	-7	
Tonyód	•		9	0	-1	
Homokszt. György	• ⊔		9	-1	-5	6
Kaposvár	• ⊔		8	-3	-4	
Marcali	•		9	-2	-3	
Siófok	• =		10	-0	-1	7
Somogyszob	• ⊔		11	-3	-5	
Tab	• ⊔		9	-1	-1	
Dábolna	–		–	–	–	
Esztergom	• =		10	3	1	
Kisbér	•		9	3	1	
Komárom	•		11	3	2	
Tatabánya	•		9	3	3	
Alcsútdoboz	• ⌒		10	0	0	
Dunaújváros	•		9	0	-1	
Martonvásár	•		9	1	-1	5
Mór	• =		8	2	1	
Nagyhörcsökp.	–		–	–	–	
Szabadbattyán	• ⊔		10	0	-0	
Fregszemcse	• ⊔		9	-3	-3	6
Lengyel	• ⊔		9	-2	-4	
Paks	• =		9	-2	-4	5
Szekszárd	• ⊔		9	-1	-3	
Árpádtető	• ⊔		6	-1	-4	
Mohács	–		–	–	–	
Pécs	• ⊔		9	-3	-3	7
Siklós	•		10	0	-4	
Szigetvár	• ⊔		11	0	-2	
Budaörs	• =		10	2	1	
Bp. Lőrinc	•		8	2	1	5
Bp. Met. Int.	•		10	3	2	5
Bp. Szab. hegy	• =		8	1	0	
Cegléd	• =		10	2	2	4
Dobogókő	•	11	4	-1	-2	
Gödöllő	•		9	2	1	5
Királyrét	• ⌒		9	-0	-1	
Monor	•		11	3	1	
Nagykáta	•		11	2	2	
Szentendre	•		11	3	3	

84.III.16.

19 _____ 07 h-ig az utolsó 24 óra adatai

állomás	csapadék (mm)	Hó cm	max. hőmérséklet	min. hőmérséklet	rad. min.	Előző nap napos órái
Vác	• =		11	3	2	
Vámosmikola	• =		10	2	2	6
Baja	• ⊔		9	-2	-3	6
Bácsalmás	• ⊔		9	-1	-3	
Izsák	• =		10	1	0	
Kalocsa	• ⌒		9	-3	-5	4
Kecskemét	• =		9	1	1	8
Kiskunfélegyháza	•		10	1	0	
Kiskunhalas	• =		10	0	-1	
Kunszentmiklós	• =		10	-1	-2	
Tiszakécske	•		11	2	2	
Balassagyarmat	–		–	–	–	
Romhány	–		–	–	–	
Salgótarján	•		8	3	2	
Eger	• =		9	1	-1	6
Galyatető	•	52	3	-1	-3	
Gyöngyös	•		10	2	1	
Kékestető	•	52	2	-2	-3	4
Kompolt	•		9	2	1	7
Lőrinci	• =		10	2	1	
Poroszló	•		10	2	2	
Jászapáti	• =		11	3	2	
Jászberény	•		10	3	1	
Karcag	–		–	–	–	
Szolnok	•		9	2	1	3
Tiszaroff	• =		10	2	-1	
Túrkeve	•		10	–	1	3
Kistelek	•		11	1	0	
Makó	•		10	1	0	
Szeged	• ⌒		9	0	0	5
Szentes	•		11	2	1	
Borsodnádasd	•		9	1	-1	
Fügöd	• =		10	1	0	
Hidasnémeti	• =		10	1	1	
Jósvafő	–		–	–	–	–
Lillafüred	• =		9	1	-1	
Miskolc	• =		10	2	1	–
Putnok	• =		11	2	1	
Sárospatak	–		–	–	–	–
Szendrőlád	• =		11	1	0	
Tokaj	•		9	2	2	
Kisvárda	• =		10	2	1	7
Mátészalka	•		10	-1	-2	
Nyíregyháza	• ⊔		9	2	-1	8
Nyírlugos	• ⊔		9	-2	-4	
Pátyod	•		8	-0	-1	
Tiszabecs	–		–	–	–	
Vásárosnamény	•		10	1	-0	
Záhony	•		10	2	2	
Berettyóújfalu	•		9	2	1	
Debrecen	• =		10	-0	-2	5
Hajdúdorog	• =		10	2	2	
Hortobágy	•		11	3	2	
Körösszakál	•		9	2	1	
Polgár	•		10	2	0	
Békéscsaba	• ⊔		9	1	1	4
Mezőhegyes	•		8	1	0	5
Orosháza	•		8	1	1	3
Szarvas	• =		9	2	1	4
Szeghalom	–		–	–	–	

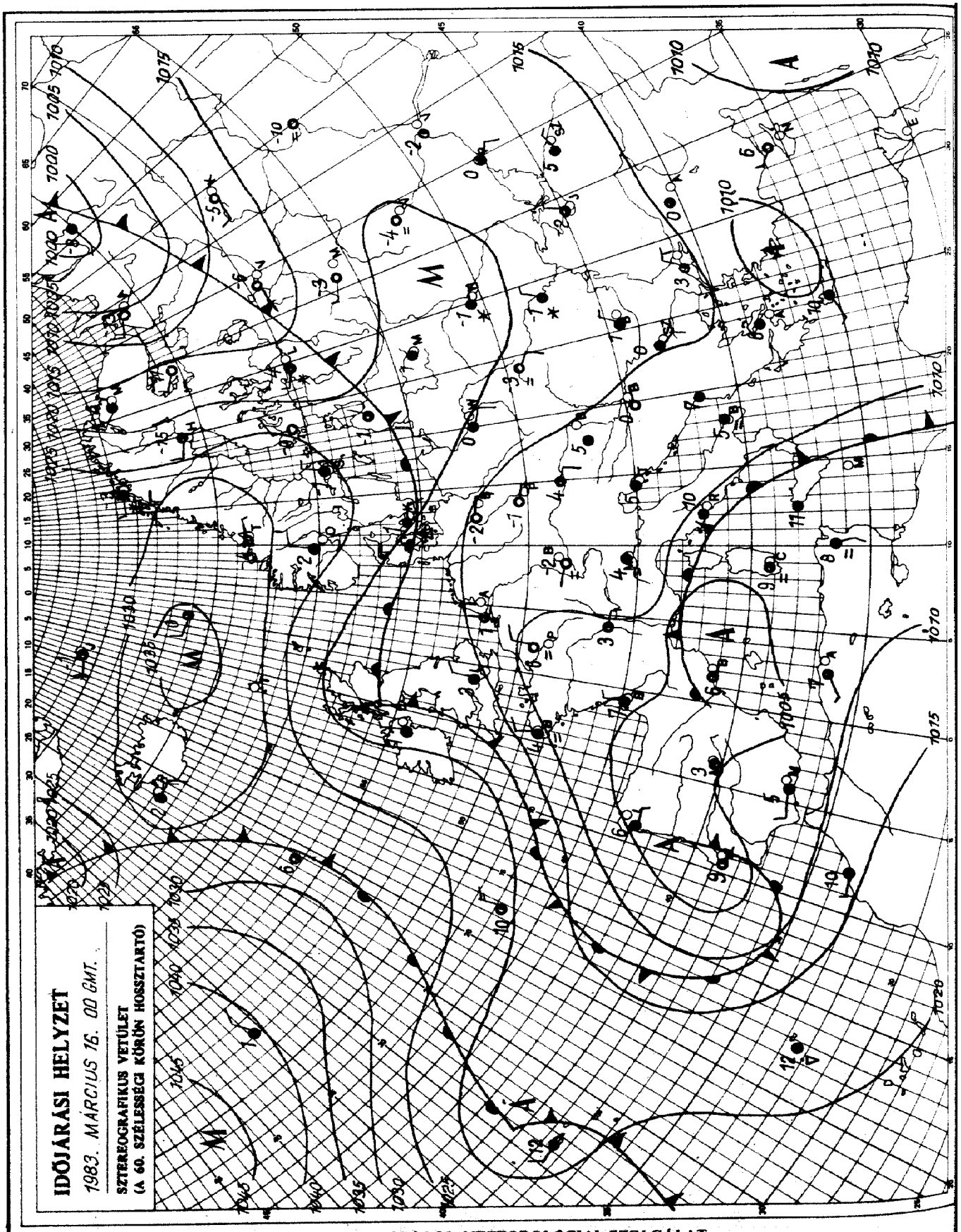

KIADJA: ORSZÁGOS METEOROLÓGIAI SZOLGÁLAT
Készíti: Központi Előrejelző Intézet Analízis- és Rövidtávú Prognózis Központja – T.: 273-018
Megjelenik naponként
Évi előfizetési díja: 1760,- Ft. – Megrendelhető: 1024 Budapest, II., Kitaibel Pál u. 1. – T.: 353-500
Kiadásért felel: az OMSZ elnöke – Szerkesztésért felel: a KEI igazgatója

Jelmagyarázat a havi melléklethen

IDŐJÁRÁSI NAPIJELENTÉS

ЕЖЕДНЕВНЫЙ МЕТЕОРОЛОГИЧЕСКИЙ БЮЛЛЕТЕНЬ · DAILY WEATHER REPORT
BULLETIN QUOTIDIEN DE TEMPS · TÄGLICHER WETTERBERICHT

97. évfolyam 077. szám + Budapest + 1984. március 17. szombat

Az időjárási helyzet és a várható időjárás:

Északkelet-Európa és a Skandináv-félsziget északi része felett nagy mennyiségü, igen hideg levegő halmozódott fel. Ez a hideg levegő az egy-két napja dél-délkelet felé kezdett áramlani, és szombat reggelig eljutott a Moszkva-Kiev-Krakko vonalig. Arra számithatunk, hogy a hideg levegő legnagyobbrészt délkelet felé veszi útját, kisebb hányada azonban beáramlik a Kárpát-medencébe is.

Magyarország legnagyobb részén pénteken változóan felhős volt az ég, általában 2, 7 órán át sütött a nap. Csapadék sehol sem hullott. A legmagasabb nappali hőmérséklet 7, 13 fok között volt. Szombat hajnalra általában -1, +4 fokig csökkent a hőmérsélet. Országunkban már csak a 8-900 méternél magasabb hegyekben van hó, 40-50 cm vastagságú. Szombat délelőtt változóan felhős volt az ég, Kékestetőn rövid ideig szállingózott a hó. 11 órára 5, 10 fokig emelkedett a hőmérséklet.

Ma 12 órakor Budapesten a hőmérséklet 10 fok, a tengerszintre átszámitott légnyomás 1014 mbar, alig változik.

Várható időjárás vasárnap estig:

Gyakran erősen felhős lesz az ég, szórványosan várható kisebb eső, elsősorban a hegyeken havas eső, hózápor.
A keleti szél többfelé megélénkül, helyenként megerősödik.
Várható legalacsonyabb éjszakai hőmérséklet: -1, +4,
legmagasabb nappali hőmérséklet vasárnap: általában 5, 10 fok között valószinü.

Vadkerti Ferenc s.k.

A hőmérséklet napi középértéke és eltérése a 100 évi átlagtól /Budapest belterületén/:

1984. III. 16.	6,6°C	+1,5°C

1871 óta ezen a napon Budapesten előfordult

legmagasabb hőmérséklet:	20,6°C /1921/,
legalacsonyabb hőmérséklet:	-9,7°C /1889/.

84.158.

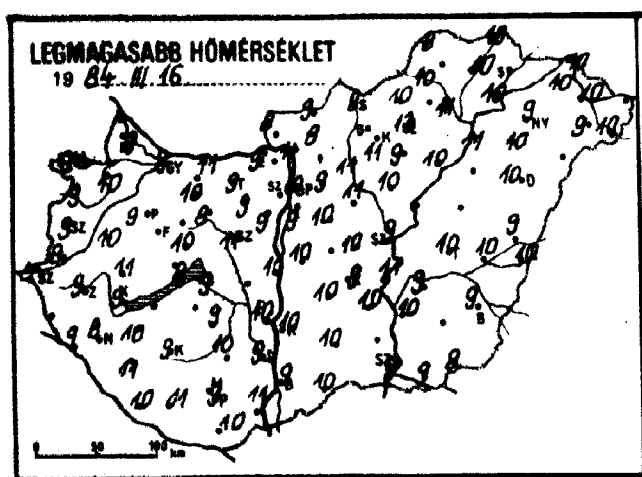
LEGMAGASABB HŐMÉRSÉKLET
19 84. III. 16.

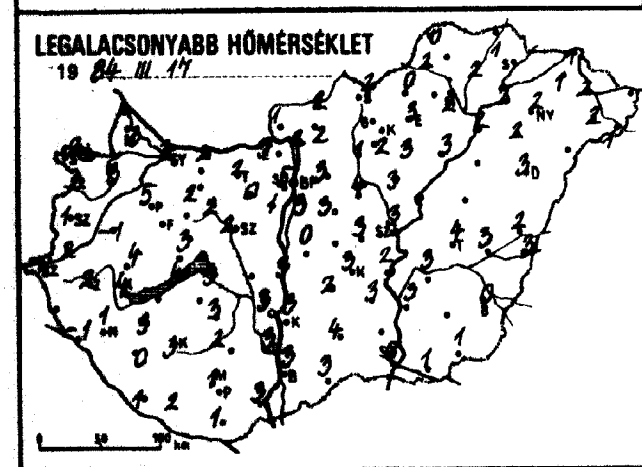
LEGALACSONYABB HŐMÉRSÉKLET
19 84. III. 17.

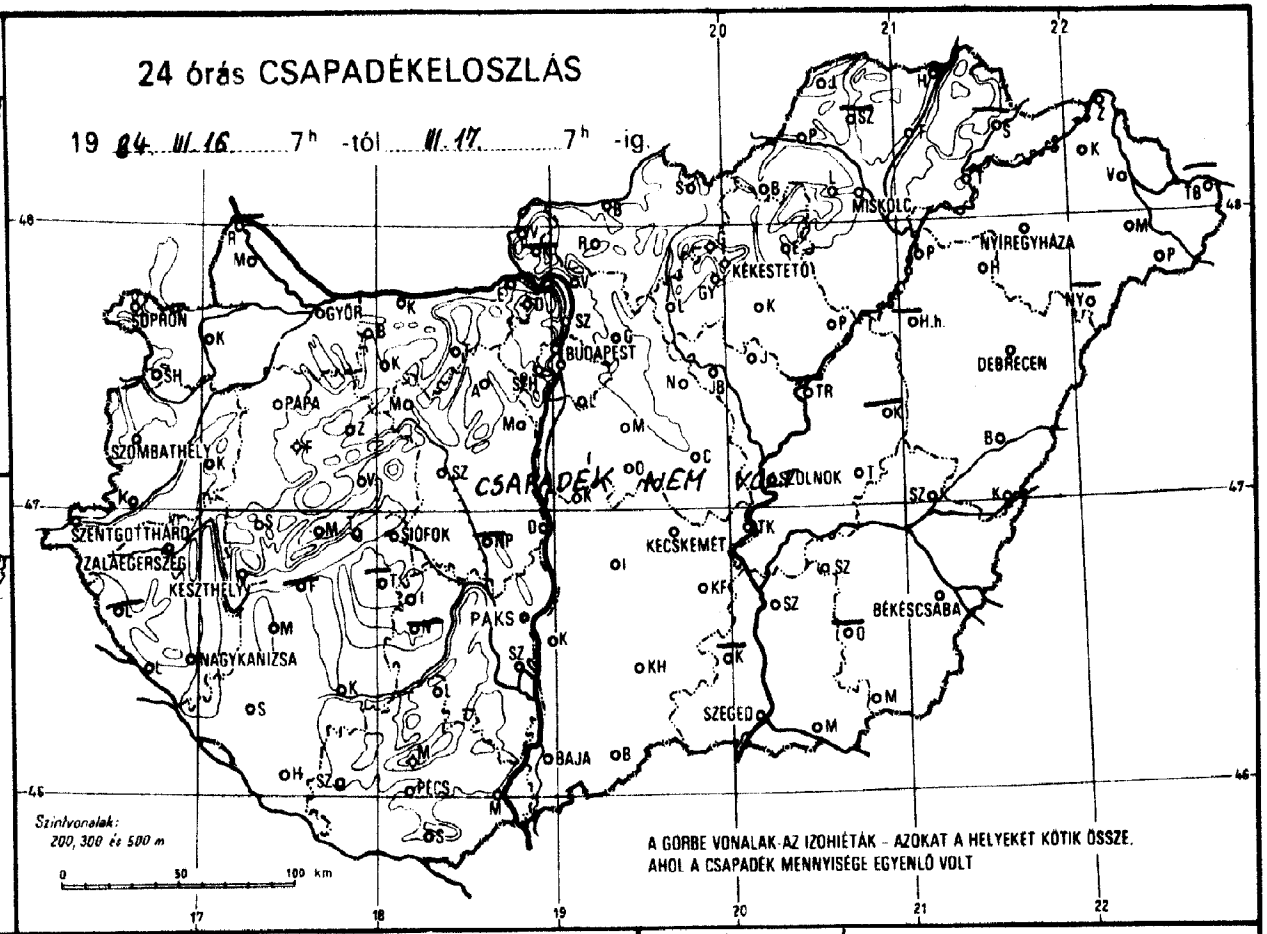
24 órás CSAPADÉKELOSZLÁS
19 84. III. 16. 7h -tól III. 17. 7h -ig.
CSAPADÉK NEM VOLT
SOPRON
GYŐR
BUDAPEST
MISKOLC
NYÍREGYHÁZA
KÉKESTETŐ
DEBRECEN
PAPA
SZOMBATHELY
SZENTGOTTHÁRD
ZALAEGERSZEG
KESZTHELY
SIÓFOK
PAKS
NAGYKANIZSA
KECSKEMÉT
BÉKÉSCSABA
SZEGED
BAJA
PÉCS
Szintvonalak: 200, 300 és 500 m
A GÖRBE VONALAK AZ IZOHIÉTÁK – AZOKAT A HELYEKET KÖTIK ÖSSZE, AHOL A CSAPADÉK MENNYISÉGE EGYENLŐ VOLT

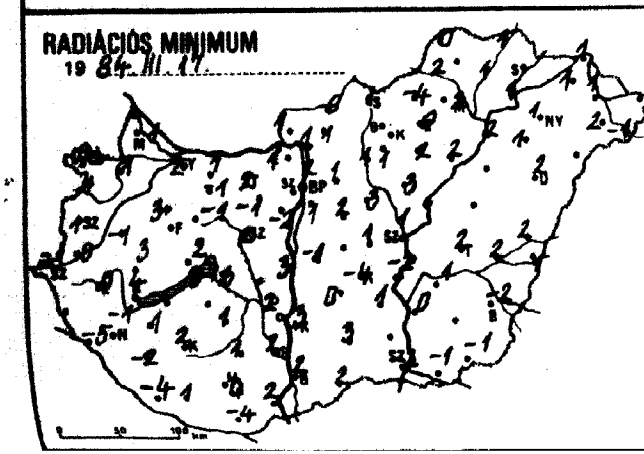
RADIÁCIÓS MINIMUM
19 84. III. 17.

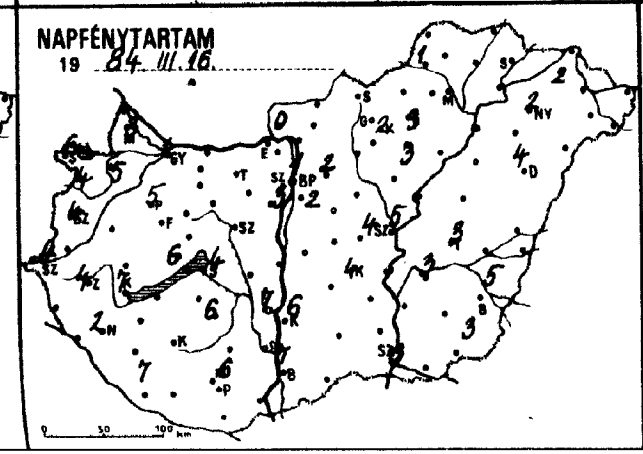
NAPFÉNYTARTAM
19 84. III. 16.

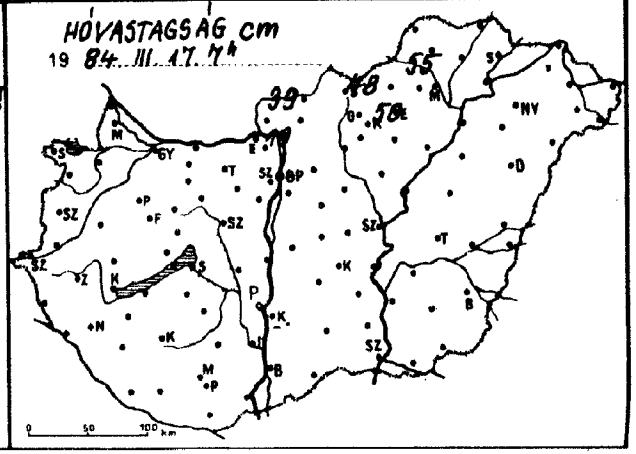
HÓVASTAGSÁG cm
19 84. III. 17. 7h

1984. III. 17-ig az utolsó 24 óra adatai

állomás	csapadék (mm)	Hó cm	max. hőmérséklet	min. hőmérséklet	rad. min.	Előző nap napos órái
Győr	∘		9	3	2	1
Kapuvár	∘ =		10	3	1	5
Mosonmagyaróvár	∘		9	3	1	3
Rajka	–		–	–	–	
Sopron	•		9	2	0	6
Sopronhorpács	•		9	2	1	4
Káld	•		10	-1	-1	
Körmend	∘		8	2	0	
Szentgotthárd	•		7	0	-1	4
Szombathely	• =		9	1	1	4
Lenti	–		–	–	–	
Letenye	∘ ⊔		9	-1	-5	
Nagykanizsa	∘ ⌓		8	1	-1	2
Zalaegerszeg	•		9	2	0	4
Farkasgyepű	∘		8	3	2	
Keszthely	∘ =		9	4	4	7
Mencshely	•		8	3	1	6
Pápa	•		9	5	3	5
Sumeg	∘ =		11	4	3	
Tihany	∘ =		8	4	3	
Veszprém	∘		10	3	2	
Zirc	•		7	2	-2	
Fonyód	–		–	–	–	
Homokszt. György	• =		10	1	-4	7
Kaposvár	•		9	3	2	
Marcali	• =		10	3	1	
Siófok	• =		9	3	3	4
Somogyszob	•		11	0	-2	
Tab	–		–	–	–	
Bábolna	•		10	3	0	
Esztergom	∘ =		9	3	1	
Kisbér	∘ =		10	2	-1	
Komárom	•		11	2	1	
Tatabánya	•		9	2	2	
Alcsútdoboz	∘ =		9	0	-1	
Dunaújváros	•		10	3	3	
Martonvásár	•		9	1	-2	3
Mór	∘ =		8	2	-1	
Nagyhörcsökp.	–		–	–	–	
Szabadbattyán	• =		11	2	2	
Iregszemcse	• =		9	3	1	6
Lengyel	•		10	2	1	
Paks	• ⌓		10	3	2	7
Szekszárd	∘ =		9	3	2	
Árpádtető	• =		7	2	0	
Mohács	• =		11	3	2	
Pécs	• ⊔		9	1	0	6
Siklós	•		10	1	-4	
Szigetvár	• =		11	2	1	
Budaörs	• =		10	2	0	
Bp. Lőrinc	•		9	3	1	2
Bp. Met. Int.	•		10	5	2	1
Bp. Szab. hegy	•		6	1	-1	
Cegléd	• =		10	3	1	4
Dobogókő	•	10	4	1	-2	
Gödöllő	•		9	3	1	2
Királyrét	–		–	–	–	
Monor	•		10	3	2	
Nagykáta	•		11	4	3	
Szentendre	•		11	3	3	

1984. III. 17-ig az utolsó 24 óra adatai

állomás	csapadék (mm)	Hó cm	max. hőmérséklet	min. hőmérséklet	rad. min.	Előző nap napos órái
Vác	∘ ⌓		11	2	1	
Vámosmikola	• =		8	1	1	0
Baja	∘ =		9	3	2	7
Bácsalmás	•		10	3	2	
Izsák	•		10	2	0	
Kalocsa	∘		10	3	3	6
Kecskemét	∘		9	3	-4	4
Kiskunfélegyháza	•		10	3	1	
Kiskunhalas	∘ =		10	4	3	
Kunszentmiklós	∘ =		10	0	-1	
Tiszakécske	∘		11	2	-2	
Balassagyarmat	• =		9	2	0	
Romhány	• =		8	2	1	
Salgótarján	∘		8	2	1	
Eger	• =		13	3	0	3
Galyatető	∘	48	3	-2	-5	
Gyöngyös	∘		11	2	1	
Kékestető	∘	50	2	-1	-3	2
Kompolt	∘		9	3	2	3
Lőrinci	∘ =		11	1	1	
Poroszló	∘		10	3	2	
Jászapáti	∘ =		10	3	3	
Jászberény	∘ =		9	3	2	
Karcag	–		–	–	–	
Szolnok	∘ ⌓		9	3	1	5
Tiszaroff	–		–	–	–	
Túrkeve	∘		10	4	2	3
Kistelek	–		–	–	–	
Makó	∘		9	1	-1	
Szeged	• =		9	0	-2	6
Szentes	•		10	3	0	
Borsodnádasd	∘		10	0	-4	
Füged	∘ =		10	2	1	
Hidasnémeti	∘ =		10	1	1	
Jósvafő	∘ =		8	0	0	1
Lillafüred	∘ =		8	1	0	
Miskolc	• =		11	2	2	
Putnok	∘ =		10	2	2	
Sárospatak	–		–	–	–	–
Szendrőlád	–		–	–	–	
Tokaj	•		10	2	1	
Kisvárda	• =		10	1	1	2
Mátészalka	•		9	2	2	
Nyíregyháza	∘		9	2	1	2
Nyírlugos	–		–	–	–	
Pátyod	•		10	-1	-1	
Tiszabecs	–		–	–	–	
Vásárosnamény	•		10	2	1	
Záhony	•		10	1	1	
Berettyóújfalu	•		9	2	2	
Debrecen	• =		10	3	2	4
Hajdúdorog	•		10	2	1	
Hortobágy	–		–	–	–	
Körösszakál	•		10	3	1	
Polgár	•		11	2	2	
Békéscsaba	• =		9	0	-2	5
Mezőhegyes	•		8	1	-1	3
Orosháza	–		–	–	–	–
Szarvas	• =		9	3	1	3
Szeghalom	• =		10	3	2	

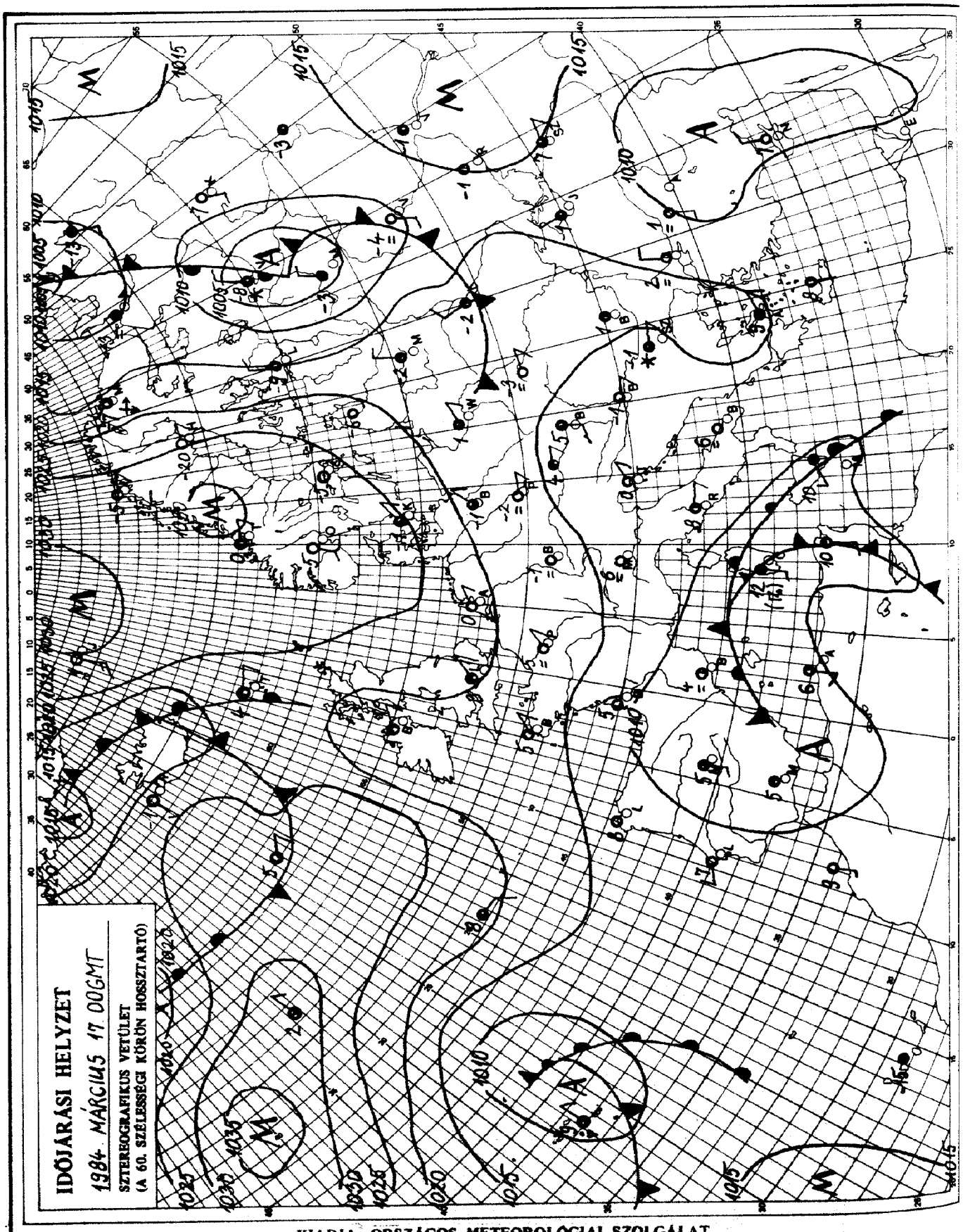

KIADJA: ORSZÁGOS METEOROLÓGIAI SZOLGÁLAT
Készíti: Központi Előrejelző Intézet Analízis- és Rövidtávú Prognózis Központja – T.: 273-018
Megjelenik naponként
Évi előfizetési díja: 1760,- Ft. – Megrendelhető: 1024 Budapest, II., Kitaibel Pál u. 1. – T.: 353-500
Kiadásért felel: az OMSZ elnöke – Szerkesztésért felel: a KEI igazgatója

Jelmagyarázat a havi melléklethen

IDŐJÁRÁSI NAPIJELENTÉS

ЕЖЕДНЕВНЫЙ МЕТЕОРОЛОГИЧЕСКИЙ БЮЛЛЕТЕНЬ · DAILY WEATHER REPORT
BULLETIN QUOTIDIEN DE TEMPS · TÄGLICHER WETTERBERICHT

97. évfolyam 078. szám + Budapest + 1984. március 18. vasárnap

Az időjárási helyzet és a várható időjárás:

Európa legnagyobb részén egy hatalmas kiterjedésü anticiklon alakitja az időjárást. Változóan felhős az ég, számottevő csapadék nem hullik. Páradús, nedves léghullám csak a Földközi-tenger medencéjében található, ott gyakori az eső, zápor, zivatar. A kontinens északi és keleti vidékeit igen hideg, sarkvidéki eredetü levegő árasztotta el. Vasárnapra virradóra Finnországban és a Kelet-Európai sikságon sokfelé mértek -10, -15, sőt helyenként -20 fokot. A hideg levegő elérte a Kárpátok vonulatát és élénk északi szél kiséretében a Kárpát-medencébe is beszivárog. Egyelőre bőven van utánpótlása, igy erősödő éjszakai lehülésre, a napsütés ellenére hüvös nappalokra számithatunk.

Hazánkban szombaton a Dunántúl nagy részén és északkeleten erősen felhős, illetve borult volt az ég, másutt 2, 5 órán át sütött a nap. A keleti országrészben néhány helyen jelentéktelen zápor, hózápor fordult elő. A legmagasabb nappali hőmérséklet 6 és 12 fok között alakult. Vasárnap hajnalra szeszélyes területi eloszlásban -4, +3 fok közé hült le a levegő. Délelőtt változóan felhős idő volt. A hőmérséklet 11 órakor 4 és 11 fok között váltakozott. A déli megyékben volt a melegebb.

Ma 12 órakor Budapesten a hőmérséklet 7 fok, a tengerszintre átszámitott légnyomás 1015 mbar, alig változik.

Várható időjárás hétfő estig:

Vasárnap változóan felhős lesz az ég és néhány helyen zápor, hózápor is előfordul. Hétfőn általában kevés lesz a felhő és csapadék már nem valószinü.
Többfelé élénk marad az északkeleti szél.
Az éjszakai lehülés erősödik.
A legalacsonyabb éjszakai hőmérséklet általában +1, -4, keleten, északkeleten -5, -7 fok között alakul.
A legmagasabb nappali hőmérséklet hétfőn: 4 és 8 fok között várható.

Németh Lajos s.k.

A hőmérséklet napi középértéke és eltérése a 100 évi átlagtól /Budapest belterületén/:

1984. III. 17.	8,2°C	+2,9°C

1871 óta ezen a napon Budapesten előfordult

legmagasabb hőmérséklet:	20,0°C /1972/,
legalacsonyabb hőmérséklet:	-5,8°C /1964/.

84.159.

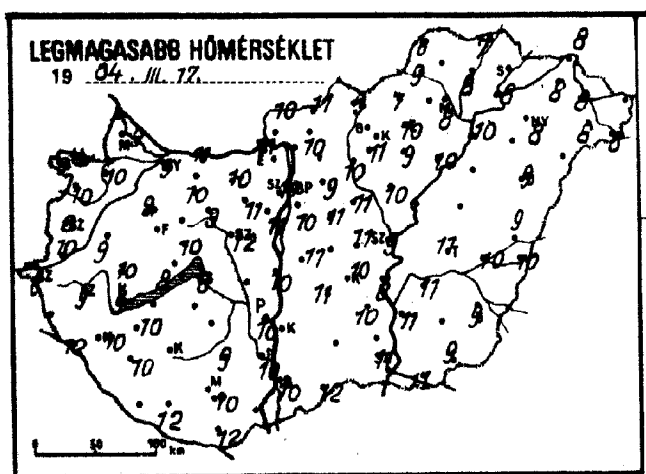
LEGMAGASABB HŐMÉRSÉKLET
19 84. III. 17.

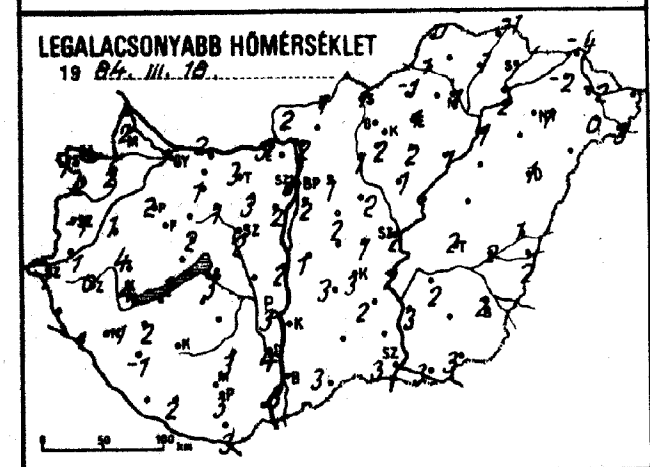
LEGALACSONYABB HŐMÉRSÉKLET
19 84. III. 18.

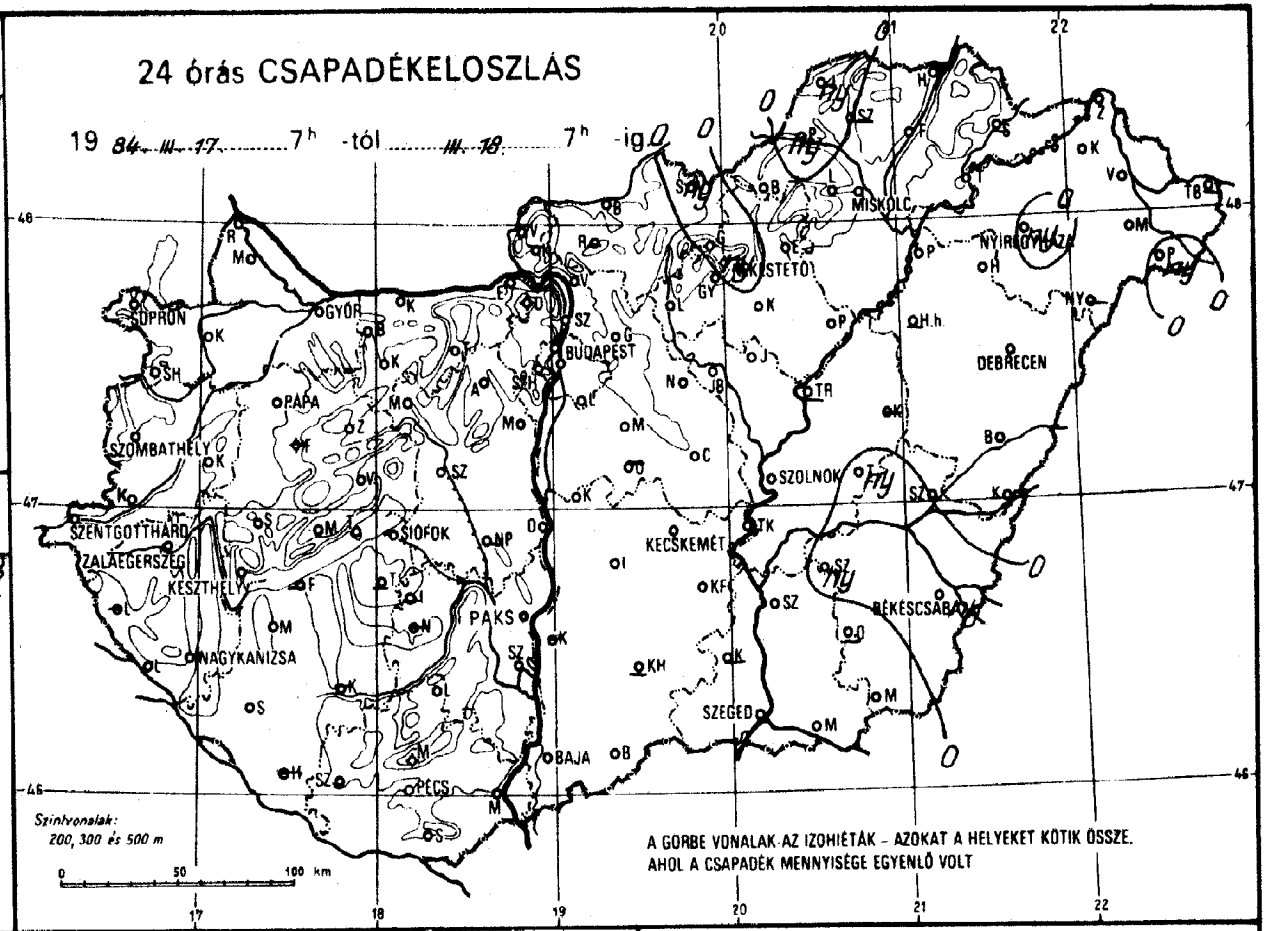
24 órás CSAPADÉKELOSZLÁS
19 84. III. 17. 7h -tól III. 18. 7h -ig
SOPRON
GYŐR
BUDAPEST
MISKOLC
NYÍREGYHÁZA
DEBRECEN
PAPA
SZOMBATHELY
SZOLNOK
SZENTGOTTHÁRD
ZALAEGERSZEG
KESZTHELY
SIÓFOK
KECSKEMÉT
PAKS
NAGYKANIZSA
BÉKÉSCSABA
SZEGED
BAJA
PÉCS
Szintvonalak:
200, 300 és 500 m
A GÖRBE VONALAK AZ IZOHIÉTÁK – AZOKAT A HELYEKET KÖTIK ÖSSZE,
AHOL A CSAPADÉK MENNYISÉGE EGYENLŐ VOLT

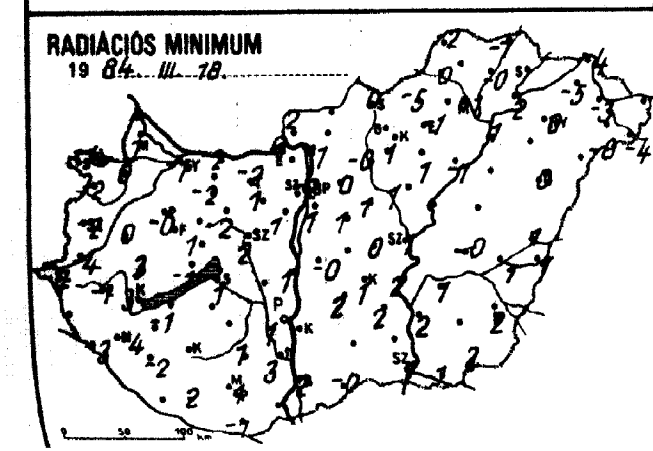
RADIÁCIÓS MINIMUM
19 84. III. 18.

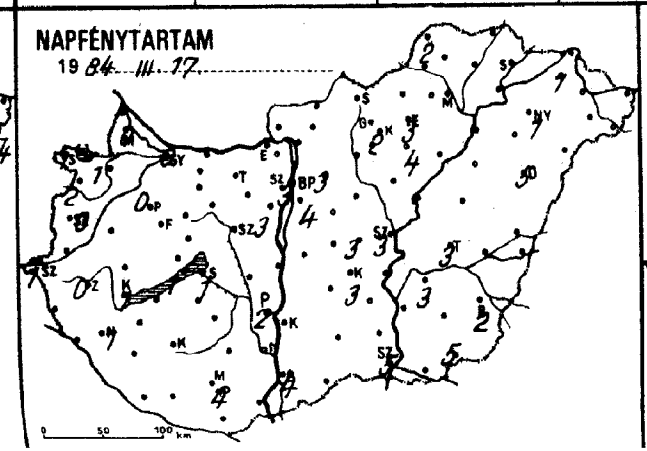
NAPFÉNYTARTAM
19 84. III. 17.

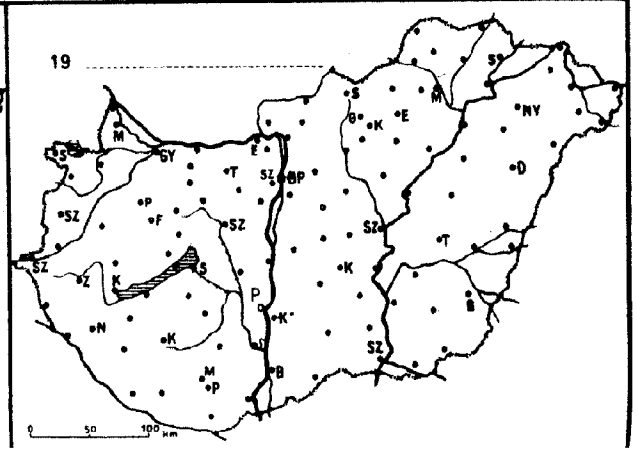
19

1984. III. 07 18 óra az utolsó 24 óra adatai						Előző nap napos órái
állomás	csapadék (mm)	hó cm	max. hőmérséklet	min. hőmérséklet	rad. min.	
Győr	. =		9	1	-1	0
Kapuvár	. =		10	2	0	1
Mosonmagyaróvár	.		9	2	1	0
Rajka	–		–	–	–	–
Sopron	.		9	1	-1	1
Sopronhorpács	. =		10	2	-2	2
Káld	.		9	1	0	
Körmend	.		10	-1	-4	
Szentgotthárd	.		8	-1	-4	1
Szombathely	. =		9	-1	-2	0
Lenti	–		–	–	–	
Letenye	.		12	1	-3	
Nagykanizsa	. ␣		10	-1	-4	1
Zalaegerszeg	.		9	0	-1	0
Farkasgyepű	–		–	–	–	
Keszthely	.		9	4	3	1
Mencshely	.		8	2	-1	1
Pápa	.		9	2	-0	0
Sümeg	. =		10	4	3	
Tihany	. =		10	3	1	
Veszprém	.		10	2	1	
Zirc	. =		8	1	-4	
Fonyód	–		–	–	–	
Homokszt. György	–		–	–	–	–
Kaposvár	–		–	–	–	
Marcali	. =		10	2	-1	
Siófok	. =		8	3	1	1
Somogyszob	.		11	-1	-2	
Tab	–		–	–	–	
Bábolna	–		–	–	–	
Esztergom	. =		11	3	0	
Kisbér	.		10	1	-2	
Komárom	.		11	2	-2	
Tatabánya	.		10	3	-2	
Alcsútdoboz	. =		11	3	1	
Dunaújváros	.		10	2	1	
Martonvásár	.		11	2	1	3
Mór	. =		9	1	-2	
Nagyhörcsökp.	–		–	–	–	
Szabadbattyán	. =		12	2	2	
Iregszemcse	–		–	–	–	–
Lengyel	.		9	3	1	
Paks	.		10	3	1	2
Szekszárd	. =		10	4	3	
Árpádtető	.		7	3	1	
Mohács	–		–	–	–	
Pécs	. =		10	3	1	4
Siklós	.		12	3	-1	
Szigetvár	. =		12	2	2	
Budaörs	.		11	3	2	
Bp. Lőrinc	.		10	2	1	4
Bp. Met. Int.	.		11	3	-2	3
Bp. Szab. hegy	.		8	-0	-1	
Cegléd	. =		11	1	0	3
Dobogókő	.	10	5	-2	-5	
Gödöllő	.		9	1	0	3
Királyrét	–		–	–	–	
Mónor	.		11	2	1	
Nagykáta	.		11	2	1	
Szentendre	.		12	3	2	

1984. III. 07 18 óra az utolsó 24 óra adatai						Előző nap napos órái
állomás	csapadék (mm)	hó cm	max. hőmérséklet	min. hőmérséklet	rad. min.	
Vác	. ␣		10	2	-1	
Vámosmikola	.		10	2	2	2
Baja	. =		10	3	2	4
Bácsalmás	.		12	3	-0	
Izsák	.		11	3	2	
Kalocsa	–		–	–	–	–
Kecskemét	.		10	3	1	3
Kiskunfélegyháza	.		10	2	2	
Kiskunhalas	–		–	–	–	
Kunszentmiklós	. =		11	1	-0	
Tiszakécske	.		8	2	2	
Balassagyarmat	. =		11	1	-2	
Romhány	–		–	–	–	
Salgótarján	ny *		9	1	0	
Eger	. =		10	1	-1	3
Galyatető	–		–	–	–	
Gyöngyös	.		11	2	1	
Kékestető	ny ⚥ =	50	2	-4	-4	2
Kompolt	.		9	2	1	4
Lőrinci	. =		10	1	-0	
Poroszló	.		10	1	-1	
Jászapáti	.		10	1	1	
Jászberény	.		10	2	1	
Karcag	–		–	–	–	
Szolnok	.		9	2	1	3
Tiszaroff	–		–	–	–	
Túrkeve	ny		11	2	-0	3
Kistelek	–		–	–	–	
Makó	.		11	3	1	
Szeged	. =		11	3	1	5
Szentes	.		11	3	2	
Borsodnádasd	.		7	-1	-5	
Füged	. =		8	1	-0	
Hidasnémeti	. =		7	-1	-1	
Jósvafő	ny * =		6	0	-2	2
Lillafüred	. ≡		7	-0	-1	
Miskolc	. =		8	1	-1	–
Putnok	ny * =		9	1	-0	
Sárospatak	–		–	–	–	–
Szendrőlád	–		–	–	–	
Tokaj	.		8	2	2	
Kisvárda	. =		8	-2	-5	1
Mátészalka	.		8	0	0	
Nyíregyháza	ny *		8	1	0	1
Nyírlugos	–		–	–	–	
Pátyod	ny *		8	-3	-4	
Tiszabecs	–		–	–	–	
Vásárosnamény	.		8	-2	-3	
Záhony	. ␣		8	-4	-4	
Berettyóújfalu	.		9	1	1	
Debrecen	.		9	1	0	5
Hajdúdorog	–		–	–	–	
Hortobágy	–		–	–	–	
Körösszakál	.		10	2	1	
Polgár	.		10	1	1	
Békéscsaba	ny ⚥ =		9	2	2	2
Mezőhegyes	.		9	3	2	5
Orosháza	–		–	–	–	
Szarvas	ny ⚥ =		11	2	1	3
Szeghalom	. =		10	2	1	

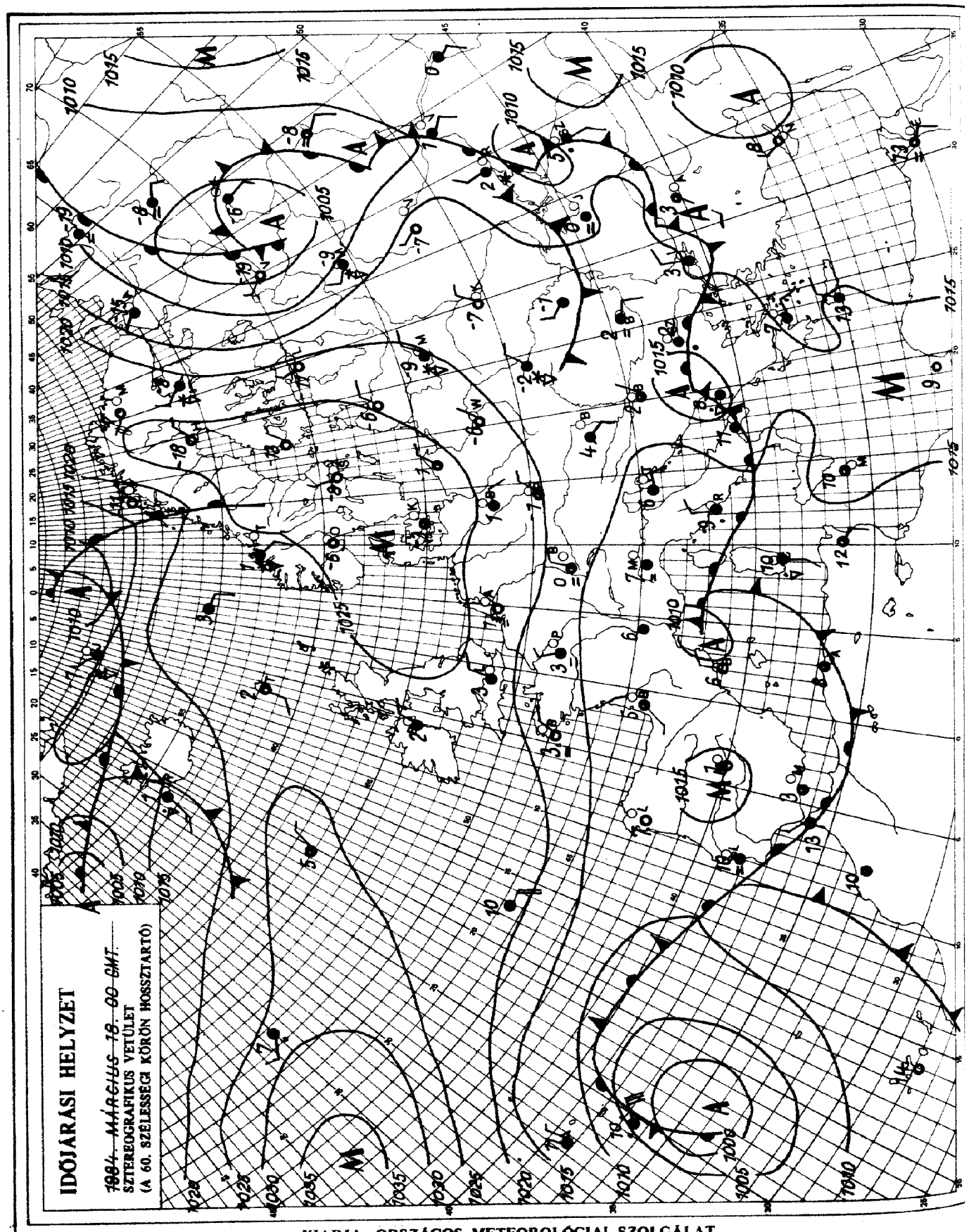

KIADJA: ORSZÁGOS METEOROLÓGIAI SZOLGÁLAT
Készíti: Központi Előrejelző Intézet Analízis- és Rövidtávú Prognózis Központja – T.: 273-018
Megjelenik naponként
Évi előfizetési díja: 1760,- Ft. – Megrendelhető: 1024 Budapest, II., Kitaibel Pál u. 1. – T.: 353-500
Kiadásért felel: az OMSZ elnöke – Szerkesztésért felel: a KEI igazgatója

Jelmagyarázat a havi mellékletben

IDŐJÁRÁSI NAPIJELENTÉS

ЕЖЕДНЕВНЫЙ МЕТЕОРОЛОГИЧЕСКИЙ БЮЛЛЕТЕНЬ · DAILY WEATHER REPORT
BULLETIN QUOTIDIEN DE TEMPS · TÄGLICHER WETTERBERICHT

97. évfolyam 079. szám + Budapest + 1984. március 19. hétfő

Az időjárási helyzet és a várható időjárás:

Európa középső és keleti területeit igen hideg, sarkvidéki levegő árasztotta el. Ennek első hulláma hétfő reggel már elérte a Fekete-tenger medencéjét és a Balkán-félszigetet. Vonulását megerősödő északi szél és hózáporok kisérik, számottevő csapadék azonban nem fordul elő. A hideg levegő elárasztotta a Kárpát-medencét is. Ez fokozatosan nyugalomba kerül, igy igen erős lesz az éjszakai lehülés.

Hazánkban vasárnap az északi országrészben és a délnyugati határvidéken borult maradt az ég, másutt 2, 8 órára kisütött a nap. Elsősorban az északi megyékben fordult elő szórványosan zápor, hózápor. A hétfő reggel 7 óráig lehullott csapadék mennyisége csak a Mátrában érte el a 2 mm-t. Többfelé fújt élénk, helyenként erős északi szél. A kora délutáni hőmérséklet északkeleten 2, 6, az ország többi részén 7 és 13 fok között váltakozott. Hétfő hajnalra általában +1, -4 fokig csökkent a hőmérséklet, de északnyugaton és északkeleten -5, -9 fokot is mértek. Hétfő délelőtt túlnyomóan napos, de hideg idő volt. Az északi szél ismét többfelé megerősödött. A hőmérséklet 11 órakor csupán -2 és +4 fok között alakult.

Ma 12 órakor Budapesten +1 fokot mértek, a tengerszintre átszámitott légnyomás 1022 mbar, alig változik.

Várható időjárás kedd estig:

Ma országszerte folytatódik a túlnyomóan derült, napos idő. Kedden - főként a Dunántúlon - időnként már megnövekszik a felhőzet. Számottevő hózápor továbbra sem valószinü. A ma még gyakran megerősödő északkeleti szél holnap keletire, délkeletire fordul és mérséklődik. Erősödik az éjszakai lehülés.

A várható legalacsonyabb éjszakai hőmérséklet: általában -4 és -9 fok között, északkeleten kevéssel -10 fok alatt.
Legmagasabb nappali hőmérséklet kedden -1 és +4 fok között alakul.

Bozóki István s.k.

TÁVOLABBI KILÁTÁSOK SZERDÁTÓL-SZOMBATIG:

Napos, hüvös idő várható, a hétvége felé már időnként megnövekszik a felhőzet, eső valószinü. A hőmérséklet fokozatosan emelkedik. Legalacsonyabb hajnali hőmérséklet eleinte -2, -7, később -1, +4 fok között várható, legmagasabb nappali hőmérséklet eleinte +3, +8, később 9, 14 fok között lesz.
Jelentős mennyiségü /legalább 5 mm napi/ csapadék az ország területének 30 százalékán várható az időszak végén.

KÖZÉPTÁVÚ ELŐREJELZŐ OSZTÁLY

A hőmérséklet napi középértéke és eltérése a 100 évi átlagtól /Budapest belterületén/:

1984. III. 18.	5,8°C	-0,2°C

1871 óta ezen a napon Budapesten előfordult

legmagasabb hőmérséklet:	22,9°C /1961/,
legalacsonyabb hőmérséklet:	-5,8°C /1964/.

84.160.

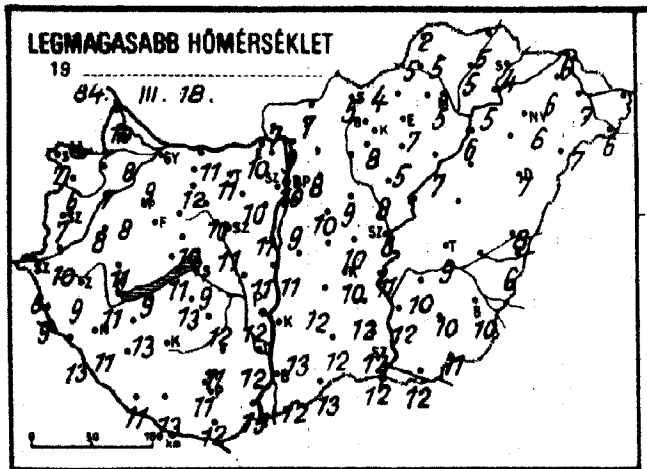
LEGMAGASABB HŐMÉRSÉKLET
19 84. III. 18.

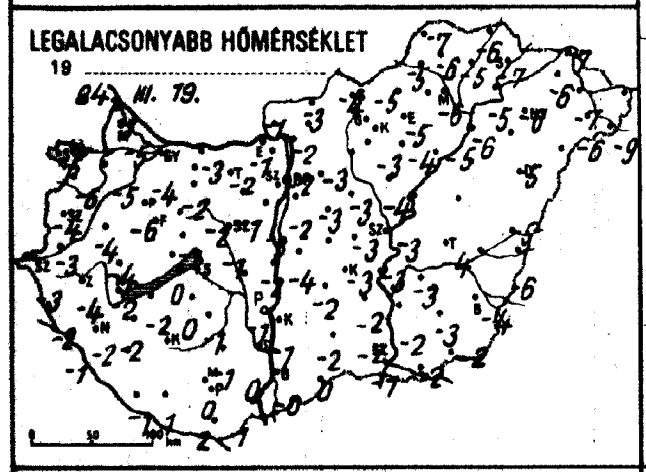
LEGALACSONYABB HŐMÉRSÉKLET
19 84. III. 19.

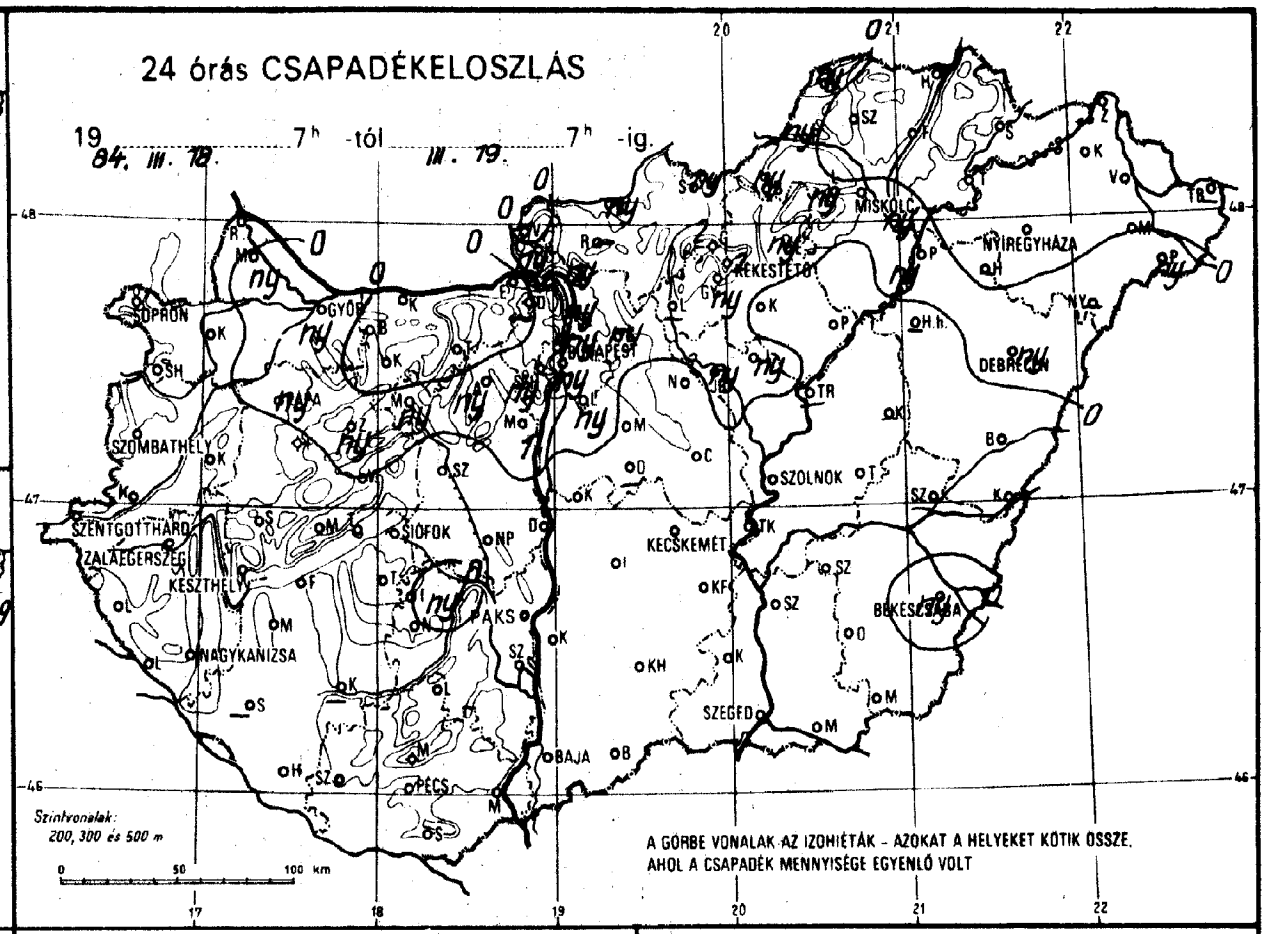
24 órás CSAPADÉKELOSZLÁS
19 84. III. 18. 7h -tól III. 19. 7h -ig.
SOPRON
GYŐR
BUDAPEST
MISKOLC
NYÍREGYHÁZA
KEKESTETŐ
DEBRECEN
SZOMBATHELY
SZOLNOK
SZENTGOTTHÁRD
ZALAEGERSZEG
KESZTHELY
SIÓFOK
KECSKEMÉT
PAKS
NAGYKANIZSA
BÉKÉSCSABA
SZEGED
BAJA
PÉCS
Szintvonalak: 200, 300 és 500 m
A GÖRBE VONALAK AZ IZOHIÉTÁK – AZOKAT A HELYEKET KÖTIK ÖSSZE, AHOL A CSAPADÉK MENNYISÉGE EGYENLŐ VOLT

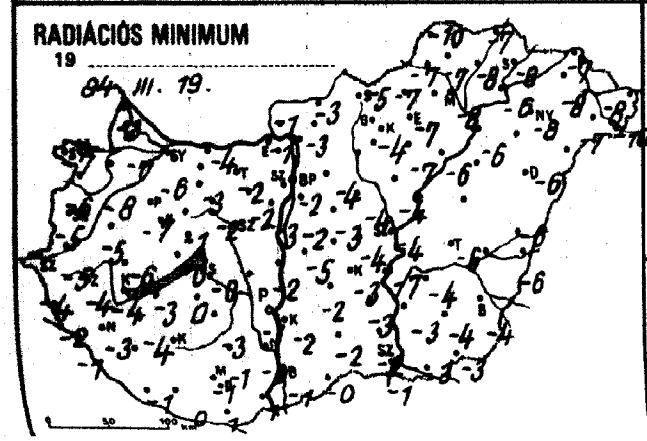
RADIÁCIÓS MINIMUM
19 84. III. 19.

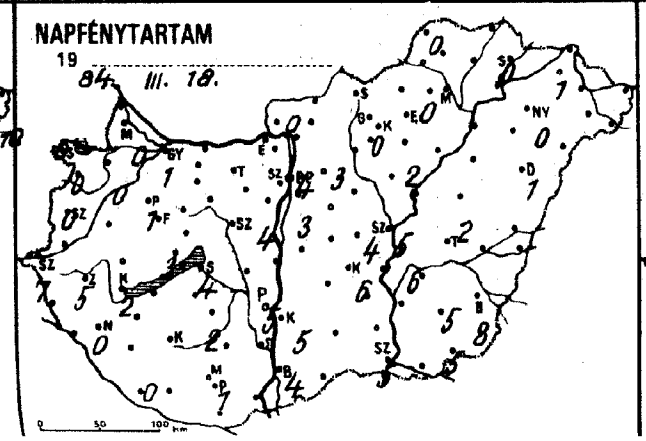
NAPFÉNYTARTAM
19 84. III. 18.

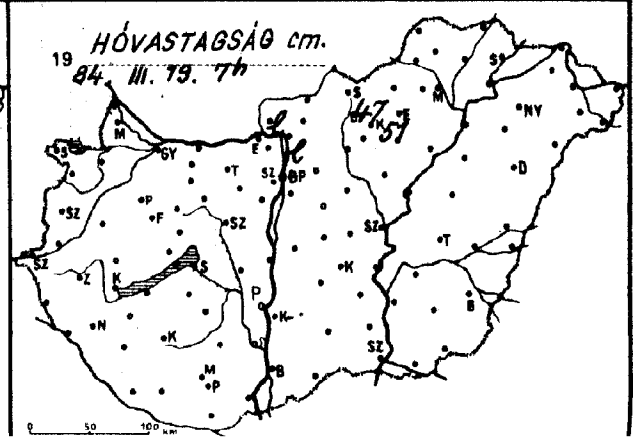
HÓVASTAGSÁG cm.
19 84. III. 19. 7h

19 84.III.19 07 óra az utolsó 24 óra adatai

állomás	csapadék (mm)	hó cm	max. hőmérséklet	min. hőmérséklet	rad. min.	Előző nap napos órái
Győr	ny ▽		9	-4	-6	1
Kapuvár	• ⊔		7	-5	-8	0
Mosonmagyaróvár	ny , ⊔		8	-5	-7	0
Rajka	• ⊔		10	-1	-3	
Sopron	•		7	-5	-7	0
Sopronhorpács	• ⊔		6	-6	-6	0
Káld	•		8	-4	-5	
Körmend	•		10	-3	-5	
Szentgotthárd	•		8	-3	-4	7
Szombathely	•		7	-4	-5	0
Lenti	∘		9	-2	-2	
Letenye	∘		13	-1	-1	
Nagykanizsa	•		11	-2	-3	0
Zalaegerszeg	∘		9	-4	-4	5
Farkasgyepű	∘		8	-6	-7	
Keszthely	•		11	-2	-4	2
Mencshely	• ≡		10	-4	-5	3
Pápa	ny		8	-6	-7	1
Sümeg	•		11	-4	-6	
Tihany	∘		11	0	-0	
Veszprém	• ⊔		10	-1	-1	
Zirc	ny		8	-4	-6	
Fonyód	•		9	-2	-3	
Homokszt. György	∘ =		11	-1	-1	0
Kaposvár	–		–	–	–	
Marcali	•		13	-2	-4	
Siófok	•		9	1	-0	4
Somogyszob	–		–	–	–	
Tab	•		13	0	0	
Bábolna	•		10	-3	-3	
Esztergom	• =		10	-1	-1	
Kisbér	•		12	-2	-3	
Komárom	•		11	-3	-4	
Tatabánya	•		11	-2	-2	
Alcsútdoboz	ny		10	-1	-2	
Dunaújváros	•		11	-2	-2	
Martonvásár	1		11	-3	-3	4
Mór	ny =		10	-2	-2	
Nagyhörcsökp.	–		–	–	–	
Szabadbattyán	∘ =		11	-1	-2	
Tegszemcse	ny		12	-1	-3	2
Lengyel	•		11	-1	-1	
Paks	∘		12	-1	-1	5
Szekszárd	•		12	0	-0	
Árpádtető	•		9	-2	-3	
Mohács	• =		15	1	1	
Pécs	•		11	0	-1	1
Siklós	•		12	2	1	
Szigetvár	•		13	1	0	
Budaörs	ny ▽ ≡		10	-2	-2	
Bp. Lőrinc	ny ✱ ▽		9	-2	-2	3
Bp. Met. Int.	ny ✱		10	-2	-2	4
Bp. Szab. hegy	ny ✱		7	-5	-5	
Cegléd	• =		10	-3	-4	4
Dobogókő	–		–	–	–	
Gödöllő	ny ✱		8	-3	-4	3
Királyrét	ny ✱ =	lep.	7	-4	-4	
Monor	•		10	-3	-3	
Nagykáta	•		9	-3	-4	
Szentendre	ny ✱		11	-2	-2	

19 84.III.19 07 óra az utolsó 24 óra adatai

állomás	csapadék (mm)	hó cm	max. hőmérséklet	min. hőmérséklet	rad. min.	Előző nap napos órái
Vác	ny ✱ =	lep.	9	-2	-3	
Vámosmikola	• =		7	-1	-1	0
Baja	∘		12	-0	-1	4
Bácsalmás	•		13	0	-0	
Izsák	•		12	-2	-2	
Kalocsa	∘		13	-1	-2	5
Kecskemét	∘		10	-3	-3	6
Kiskunfélegyháza	•		12	-2	-3	
Kiskunhalas	• ⊔		12	-2	-2	
Kunszentmiklós	∘ =		11	-4	-5	
Tiszakécske	•		11	-3	-7	
Balassagyarmat	ny ✱		7	-3	-3	
Romhány	–		–	–	–	
Salgótarján	ny ✱		5	-4	-5	
Eger	ny ✱		7	-5	-7	0
Galyatető	2 ✱	47	-0	-11	-13	
Gyöngyös	ny ✱		8	-3	-4	
Kékestető	2 ≡	51	-1	-12	-14	0
Kompolt	∘		5	-4	-7	2
Lőrinci	–		–	–	–	
Poroszló	•		7	-5	-6	
Jászapáti	ny ✱		8	-4	-4	
Jászberény	ny ✱		7	-3	-4	
Karcag	–		–	–	–	
Szolnok	•		8	-3	-4	5
Tiszaroff	–		–	–	–	
Túrkeve	∘		9	-4	-6	2
Kistelek	•		12	-2	-2	
Makó	∘		12	-2	-3	
Szeged	∘		12	-1	-1	5
Szentes	•		12	-2	-3	
Borsodnádasd	ny ✱		4	-5	-7	
Fügöd	•		5	-5	-8	
Hidasnémeti	∘		5	-6	-7	
Jósvafő	ny ✱ =		2	-7	-10	0
Lillafüred	ny ✱		3	-6	-7	
Miskolc	ny		5	-6	-9	–
Putnok	ny ✱		5	-5	-7	
Sárospatak	•		4	-7	-8	0
Szendrőlád	∘ =		5	-6	-7	
Tokaj	∘		5	-5	-6	
Kisvárda	∘ =		6	-6	-8	1
Mátészalka	∘		7	-6	-7	
Nyíregyháza	∘		6	-6	-8	0
Nyírlugos	–		–	–	–	
Pátyod	ny ✱ ⊔		6	-9	-10	
Tiszabecs	–		–	–	–	
Vásárosnamény	•		7	-7	-8	
Záhony	• ⊔		6	-7	-7	
Berettyóújfalu	•		8	-5	-6	
Debrecen	ny ✱ ▽		7	-5	-6	1
Hajdúdorog	–		–	–	–	
Hortobágy	–		–	–	–	
Körösszakál	•		9	-4	-5	
Polgár	ny ✱		6	-6	-6	
Békéscsaba	ny ✱ ▽		10	-4	-4	8
Mezőhegyes	∘		11	-2	-3	5
Orosháza	•		10	-3	-4	5
Szarvas	•		10	-3	-4	6
Szeghalom	–		–	–	–	

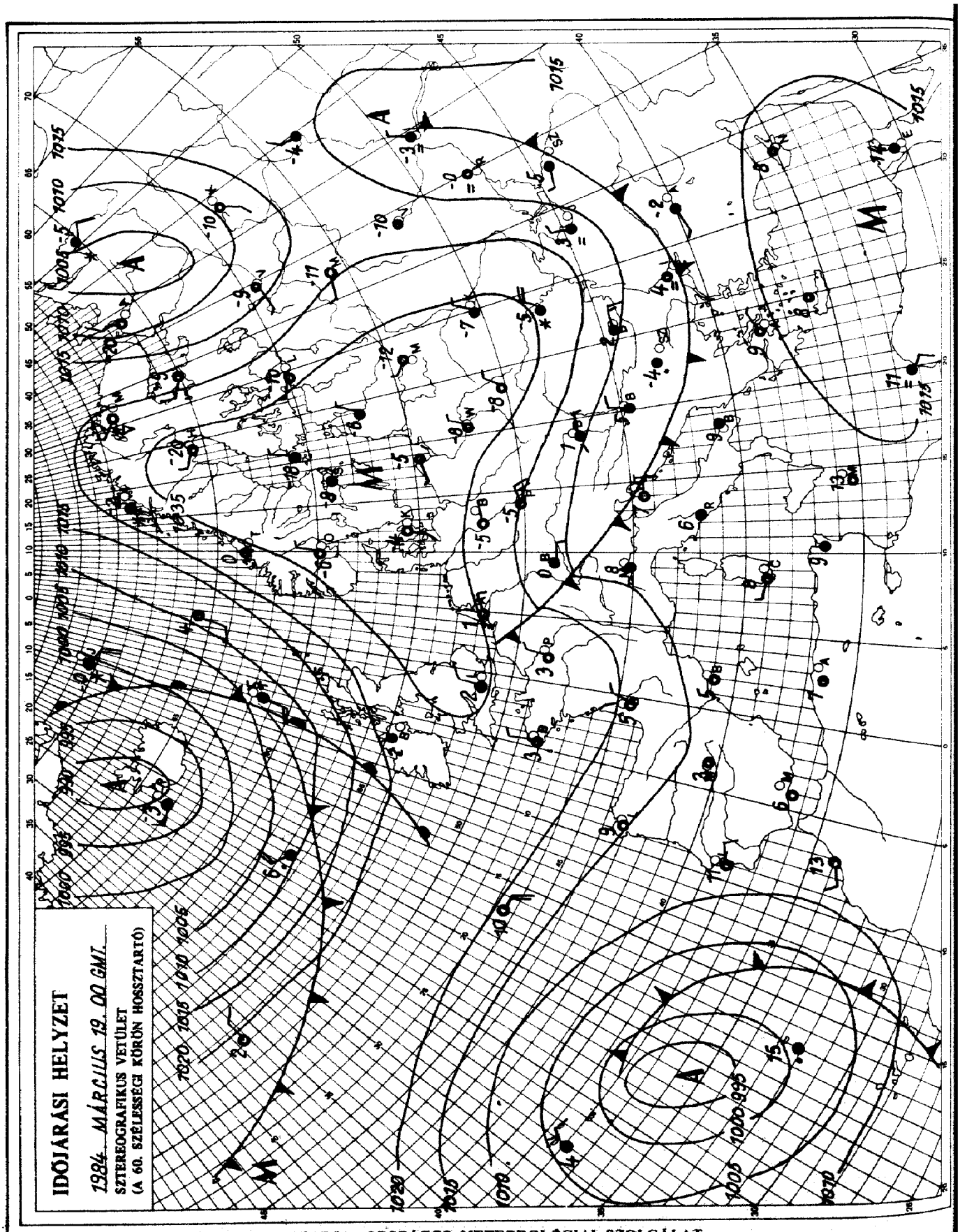

KIADJA: ORSZÁGOS METEOROLÓGIAI SZOLGÁLAT
Készíti: Központi Előrejelző Intézet Analízis- és Rövidtávú Prognózis Központja – T.: 273-018
Megjelenik naponként
Évi előfizetési díja: 1760,- Ft. – Megrendelhető: 1024 Budapest, II., Kitaibel Pál u. 1. – T.: 353-500
Kiadásért felel: az OMSZ elnöke – Szerkesztésért felel: a KEI igazgatója

Jelmagyarázat a havi mellékletben

IDŐJÁRÁSI NAPIJELENTÉS

ЕЖЕДНЕВНЫЙ МЕТЕОРОЛОГИЧЕСКИЙ БЮЛЛЕТЕНЬ · DAILY WEATHER REPORT
BULLETIN QUOTIDIEN DE TEMPS · TÄGLICHER WETTERBERICHT

97. évfolyam 080. szám + Budapest + 1984. március 20. kedd

Az időjárási helyzet és a várható időjárás:

A kontinens nyugati partvidékétől Nyugat- és Közép-Európa nagy részén át egészen a Kelet-Európai alföldig magas légnyomású öv húzódik. A hajnali, reggeli pára megszünését túlnyomóan napos idő követi. Az évszakhoz képest hideg az idő, a hőmérséklet csúcsértéke több fokkal elmarad az ilyenkor szokásostól. A Balkán-félszigeten, valamint a Fekete-tenger mentén felhős az ég, szórványosan havazik és időnként erős szél fúj. Ugyancsak változékony, szeles idő van Izland, továbbá a Norvég-tenger térségében.

Magyarországon hétfőn változóan felhős idő volt. Általában 7-11 órás napsütés volt. Hétfőn a hőmérséklet csúcsértéke +1 és +6 fok között alakult. Keddre virradóra erősen lehült a levegő. A hőmérséklet hajnalban általában -3 és -8, északkeleten azonban -8 és -11 fok között alakult. Ma délelőtt folytatódott a napos, száraz idő. A gyakran élénk délkeleti szelet időnként erős széllökések kisérték. A hőmérséklet 11 órakor az országban 0 és +3 fok között alakult.

Ma 12 órakor Budapesten a hőmérséklet 2 fok, a tengerszintre átszámitott légnyomás 1023 mbar, mérsékelten süllyed.

Várható időjárás szerda estig:

Folytatódik a jobbára derült, hüvös idő.
Ma késő délutántól a déli, délnyugati országrészben átmeneti felhősödés valószinü, számottevő csapadék nélkül.
A déli szél általában élénk, napközben néhol erős lesz.
A legalacsonyabb éjszakai hőmérséklet általában -3, -8 fok között, a szélvédett területeken -10 fok körül,
a legmagasabb nappali hőmérséklet szerdán 5, 9 fok között alakul.

Török Dénes s.k.

A hőmérséklet napi középértéke és eltérése a 100 évi átlagtól /Budapest belterületén/:

1984. III. 19.	1,5°C	-4,6°C

1871 óta ezen a napon Budapesten előfordult

legmagasabb hőmérséklet:	21,3°C /1938/,
legalacsonyabb hőmérséklet:	-9,7°C /1875/.

84.161.

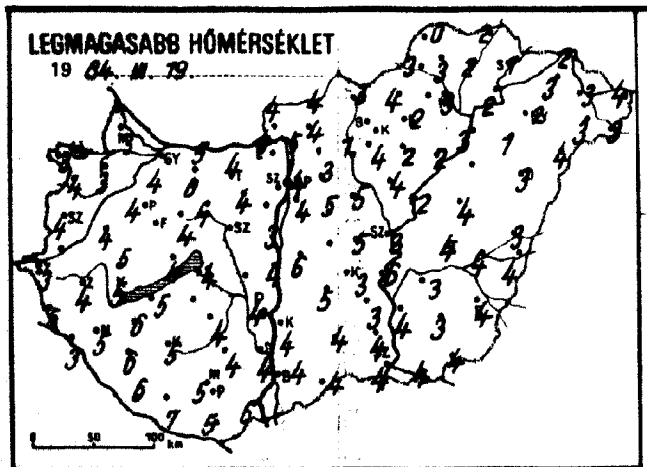
LEGMAGASABB HŐMÉRSÉKLET
19 84. III. 19.

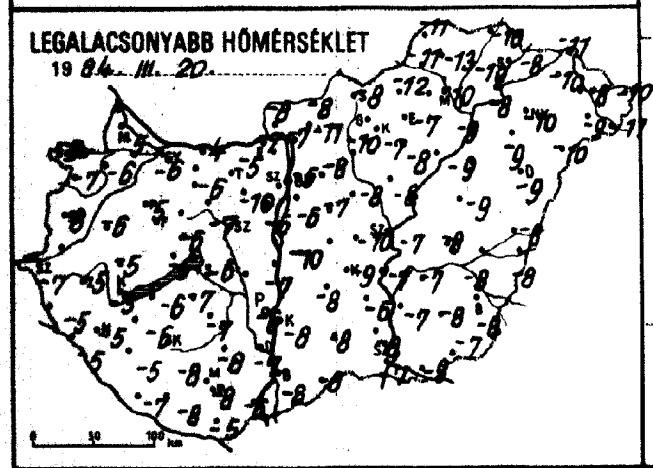
LEGALACSONYABB HŐMÉRSÉKLET
19 84. III. 20.

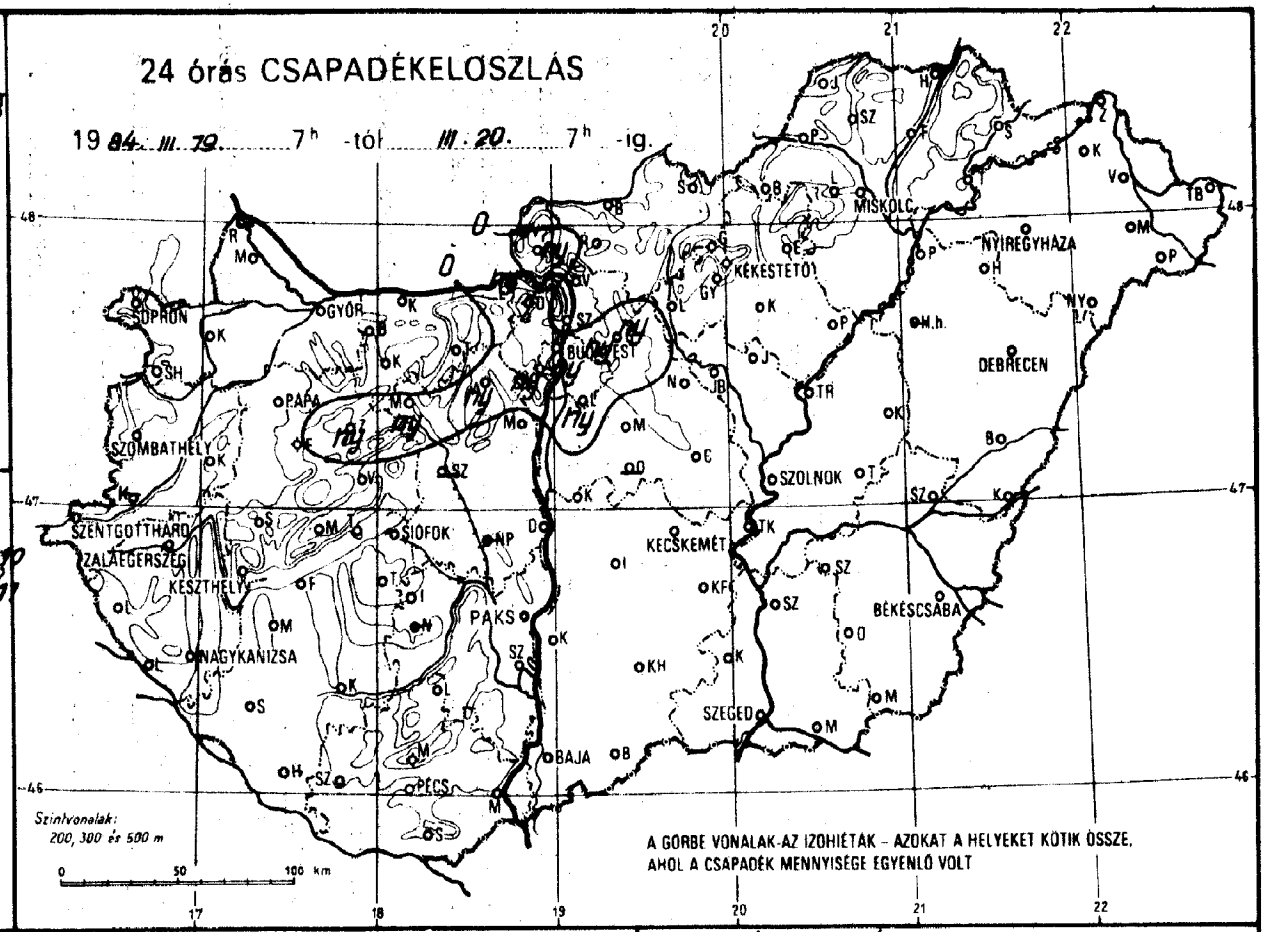
24 órás CSAPADÉKELOSZLÁS
19 84. III. 19. 7h -tól III. 20. 7h -ig.
MISKOLC
NYIREGYHÁZA
KEKESTETŐ
GYŐR
SOPRON
BUDAPEST
DEBRECEN
PAPA
SZOMBATHELY
SZOLNOK
SZENTGOTTHÁRD
ZALAEGERSZEG
KESZTHELY
SIÓFOK
KECSKEMÉT
NAGYKANIZSA
PAKS
BÉKÉSCSABA
SZEGED
BAJA
PÉCS
Szintvonalak:
200, 300 és 500 m
A GÖRBE VONALAK AZ IZOHIÉTÁK – AZOKAT A HELYEKET KÖTIK ÖSSZE, AHOL A CSAPADÉK MENNYISÉGE EGYENLŐ VOLT

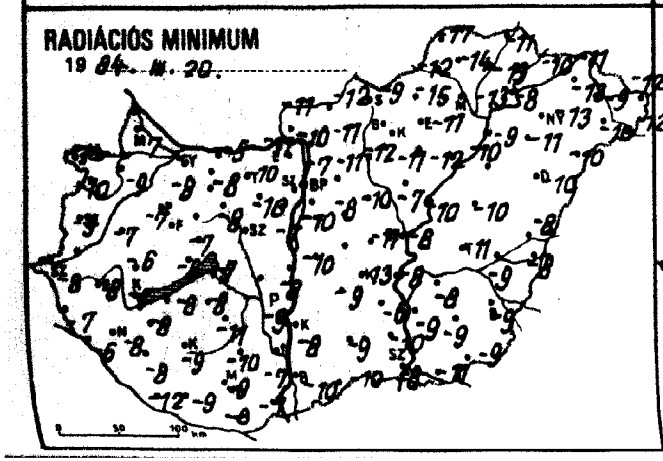
RADIÁCIÓS MINIMUM
19 84. III. 20.

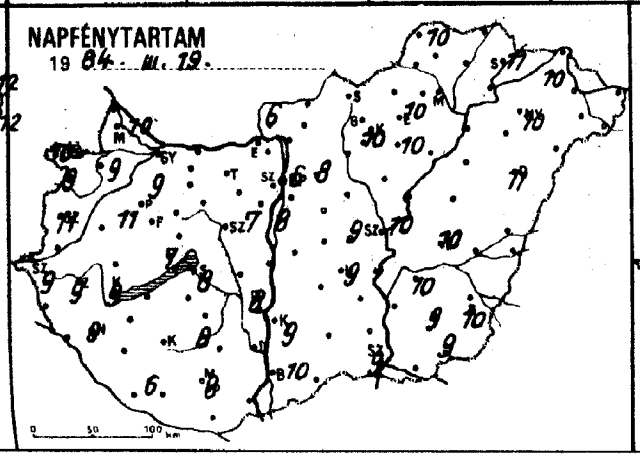
NAPFÉNYTARTAM
19 84. III. 19.

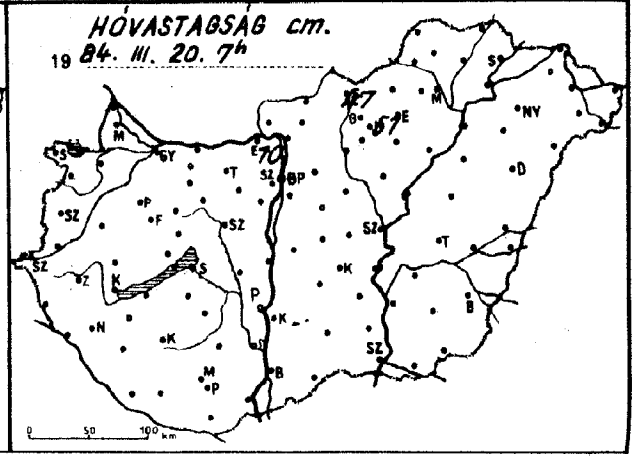
HÓVASTAGSÁG cm.
19 84. III. 20. 7h

19 84 . III . 20 07 -ig az utolsó 24 óra adatai

állomás	csapadék (mm)	hó cm	max. hőmérséklet	min. hőmérséklet	rad. min.	Előző nap napos órái
Győr	•		4	-6	-8	9
Kapuvár	• ⊔		3	-6	-9	9
Mosonmagyaróvár	• ⊔		3	-5	-7	10
Rajka	–		–	–	–	
Sopron	∘		3	-6	-7	10
Sopronhorpács	∘ ⊔		4	-7	-10	9
Káld	∘		4	-6	-7	
Körmend	–		–	–	–	
Szentgotthárd	∘ ⊔		3	-7	-8	9
Szombathely	∘ ⊔		4	-8	-9	11
Lenti	∘		5	-5	-7	
Letenye	•		3	-5	-6	
Nagykanizsa	∘		5	-5	-8	9
Zalaegerszeg	∘ ⊔		4	-5	-8	9
Farkasgyepű	•		3	-8	-8	
Keszthely	•		5	-3	-5	9
Mencshely	∘ ≡		3	-6	-10	7
Pápa	∘		4	-5	-7	11
Sümeg	•		5	-5	-6	
Tihany	•		4	-5	-6	
Veszprém	•		4	-6	-7	
Zirc	ny ✱		3	-8	-11	
Fonyód	∘		5	-6	-8	
Homokszt. György	• ⊔		6	-7	-12	6
Kaposvár	∘		5	-8	-9	
Marcali	∘ ⊔		6	-6	-8	
Siófok	∘		4	-6	-7	8
Somogyszob	•		6	-5	-8	
Tab	•		–	-7	-8	
Bábolna	•		4	-7	-9	
Esztergom	ny ✱		4	-7	-11	
Kisbér	•		6	-6	-8	
Komárom	•		5	-4	-5	
Tatabánya	•		4	-5	-10	
Alcsútdoboz	ny ✱ ⊔		4	-10	-10	
Dunaújváros	∘		4	-7	-8	
Martonvásár	• ⊔		3	-6	-7	7
Mór	ny ✱ =		4	-7	-8	
Nagyhörcsökp.	–		–	–	–	
Szabadbattyán	–		–	–	–	
Tregszemcse	∘ ⊔		4	-7	-11	8
Lengyel	• ⊔		4	-8	-10	
Paks	∘		4	-6	-9	8
Szekszárd	•		4	-7	-7	
Árpádtető	•		3	-6	-8	
Mohács	∘		6	-6	-7	
Pécs	•		5	-8	-9	8
Siklós	•		5	-5	-8	
Szigetvár	• ⊔		7	-8	-9	
Budaörs	ny ✱		4	-5	-8	
Bp. Lőrinc	ny ✱ ⊔		4	-6	-10	8
Bp. Met. Int.	ny ✱		4	-5	-7	6
Bp. Szab. hegy	ny ✱		-1	-8	-9	
Cegléd	• =		5	-10	-11	9
Dobogókő	1 ✱	10	-2	-9	-10	
Gödöllő	ny ✱		3	-8	-11	8
Királyrét	ny ✱		3	-11	-14	
Monor	• ⊔		5	-7	-8	
Nagykáta	•		5	-8	-10	
Szentendre	•		7	-6	-6	

19 84 . III . 20 07 -ig az utolsó 24 óra adatai

állomás	csapadék (mm)	hó cm	max. hőmérséklet	min. hőmérséklet	rad. min.	Előző nap napos órái
Vác	∘		5	-7	-10	
Vámosmikola	• ⊔		4	-8	-11	6
Baja	∘		4	-8	-10	10
Bácsalmás	•		4	-8	-10	
Izsák	∘		5	-8	-9	
Kalocsa	∘		4	-8	-8	9
Kecskemét	∘ ⊔		3	-9	-13	9
Kiskunfélegyháza	∘		3	-6	-6	
Kiskunhalas	∘ ⊔		4	-8	-9	
Kunszentmiklós	∘ ⊔		6	-10	-10	
Tiszakécske	∘		6	-7	-8	
Balassagyarmat	∘ ⊔		4	-8	-12	
Romhány	∘ ⊔		4	-11	-11	
Salgótarján	∘		3	-8	-9	
Eger	•		2	-7	-11	10
Galyatető	∘	47	-3	-10	-15	
Gyöngyös	∘		4	-7	-11	
Kékestető	∘	51	-6	-13	-15	10
Kompolt	•		2	-8	-12	10
Lőrinci	∘ ⊔		1	-10	-12	
Poroszló	•		2	-9	-10	
Jászapáti	∘		4	-6	-7	
Jászberény	•		3	-7	-9	
Karcag	•		4	-9	-10	
Szolnok	•		3	-7	-8	10
Tiszaroff	• =		2	-7	-10	
Túrkeve	•		4	-8	-11	10
Kistelek	•		4	-8	-10	
Makó	∘		4	-9	-11	
Szeged	•		4	-7	-8	9
Szentes	•		4	-7	-9	
Borsodnádasd	∘ ⊔		4	-12	-15	
Fügöd	• ⊔		2	-10	-13	
Hidasnémeti	∘		2	-10	-11	
Jósvafő	• ⊔		0	-11	-17	10
Lillafüred	∘ =		2	-10	-11	
Miskolc	∘		3	-10	-13	–
Putnok	∘ =		3	-11	-12	
Sárospatak	•		1	-8	-10	11
Szendrőlád	∘ ≡		3	-13	-14	
Tokaj	•		2	-8	-8	
Kisvárda	•		3	-10	-13	10
Mátészalka	∘		3	-9	-10	
Nyíregyháza	•		2	-10	-13	10
Nyírlugos	∘ ⊔		4	-10	-10	
Pátyod	∘ ⊔		3	-11	-12	
Tiszabecs	•		4	-10	-12	
Vásárosnamény	•		3	-8	-9	
Záhony	∘ ⊔		2	-11	-11	
Berettyóújfalu	∘		3	-8	-8	
Debrecen	•		3	-9	-10	11
Hajdúdorog	•		1	-9	-11	
Hortobágy	–		–	–	–	
Körösszakál	∘		4	-8	-8	
Polgár	∘		3	-9	-9	
Békéscsaba	•		4	-8	-9	10
Mezőhegyes	∘		4	-7	-9	9
Orosháza	•		3	-8	-9	9
Szarvas	∘		3	-7	-8	10
Szeghalom	•		4	-8	-9	

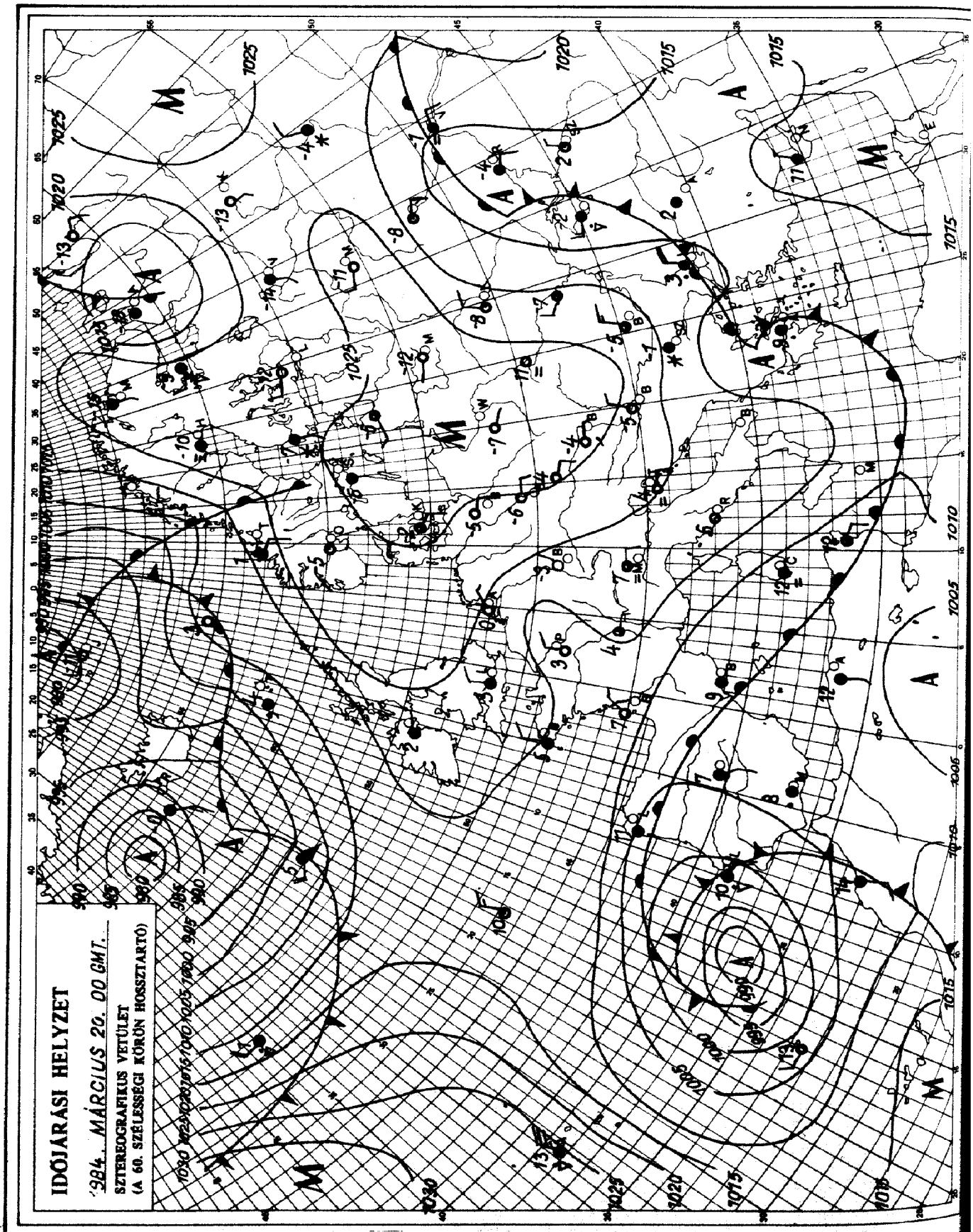

KIADJA: ORSZÁGOS METEOROLÓGIAI SZOLGÁLAT
Készíti: Központi Előrejelző Intézet Analízis- és Rövidtávú Prognózis Központja – T.: 273-018
Megjelenik naponként
Évi előfizetési díja: 1760,- Ft. – Megrendelhető: 1024 Budapest, II., Kitaibel Pál u. 1. – T.: 353-500
Kiadásért felel: az OMSZ elnöke – Szerkesztésért felel: a KEI igazgatója

Jelmagyarázat a havi mellékletben

IDŐJÁRÁSI NAPIJELENTÉS

ЕЖЕДНЕВНЫЙ МЕТЕОРОЛОГИЧЕСКИЙ БЮЛЛЕТЕНЬ • DAILY WEATHER REPORT
BULLETIN QUOTIDIEN DE TEMPS • TÄGLICHER WETTERBERICHT

97. évfolyam 081. szám + Budapest + 1984. március 21. szerda

Az időjárási helyzet és a várható időjárás:

Közép- és Kelet-, Délkelet-Európa nagy részén több napja hüvös, hideg időjárás uralkodik, a hőmérséklet csúcsértéke néhol 10 fokkal marad el a sokéves átlagtól. A Kelet-Európai alföld középső vidékein gyakorta havazik és a hőmérséklet napközben is fagypont alatt marad. Dél-Délnyugat-Európában egyre enyhébb az idő. A mediterrán eredetü, nagy nedvességtartalmú, enyhe léghullámok hatására az Appennini-félszigeten sokfelé esik az eső. Az enyhe, nedves léghullámok lassan-lassan Közép-Európa felé sodródnak, emiatt enyhül az idő a Kárpát-medencében is.

Magyarországon kedden napos, száraz, hüvös idő volt, a hőmérséklet csúcsértéke csupán 2, 7 fok között alakult. Éjszaka ismét erős volt a lehülés, általában -2, -8 fok közé, északkeleten néhol -10, -11 fokig hült le a levegő. Délelőtt az Alföld egy részének kivételével napos, száraz idő volt. A jobbára felhős alföldi területekről sem jelentettek csapadékot. A délkeleti szél megélénkült. A hőmérséklet 11 órára 2, 6 fok közé emelkedett.

Ma 12 órakor Budapesten a hőmérséklet 4 fok, a tengerszintre átszámitott légnyomás 1017 mbar, mérsékelten süllyed.

Várható időjárás csütörtök estig:

Eleinte északkeleten változóan felhős, másutt jobbára derült idő lesz. Később dél felől gyakran erősen megnövekszik a felhőzet, csütörtökön először délen, majd másutt is lesz szórványosan eső, zápor.
A keleti, délkeleti szél napközben sokfelé élénk, helyenként erős lesz.

Várható legalacsonyabb éjszakai hőmérséklet: délen 0 fok körül,
másutt -1, -6 fok között,
legmagasabb nappali hőmérséklet csütörtökön: 7, 12 fok között.

H. Bóna Márta s.k.

A hőmérséklet napi középértéke és eltérése a 100 évi átlagtól /Budapest belterületén/:

1984. III. 20.	1,1°C	-5,3°C

1871 óta ezen a napon Budapesten előfordult

legmagasabb hőmérséklet:	22,1°C /1957/,
legalacsonyabb hőmérséklet:	-6,8°C /1899/.

84.230.

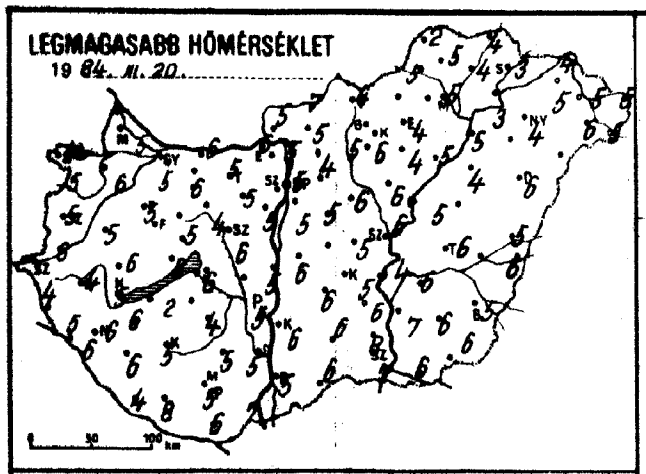
LEGMAGASABB HŐMÉRSÉKLET
19 84. III. 20.

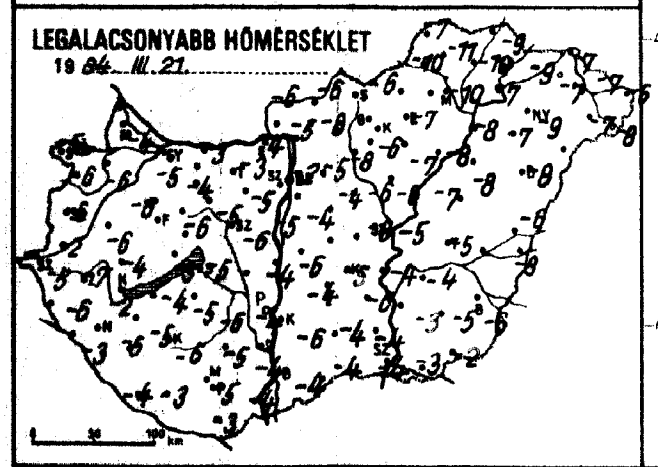
LEGALACSONYABB HŐMÉRSÉKLET
19 84. III. 21.

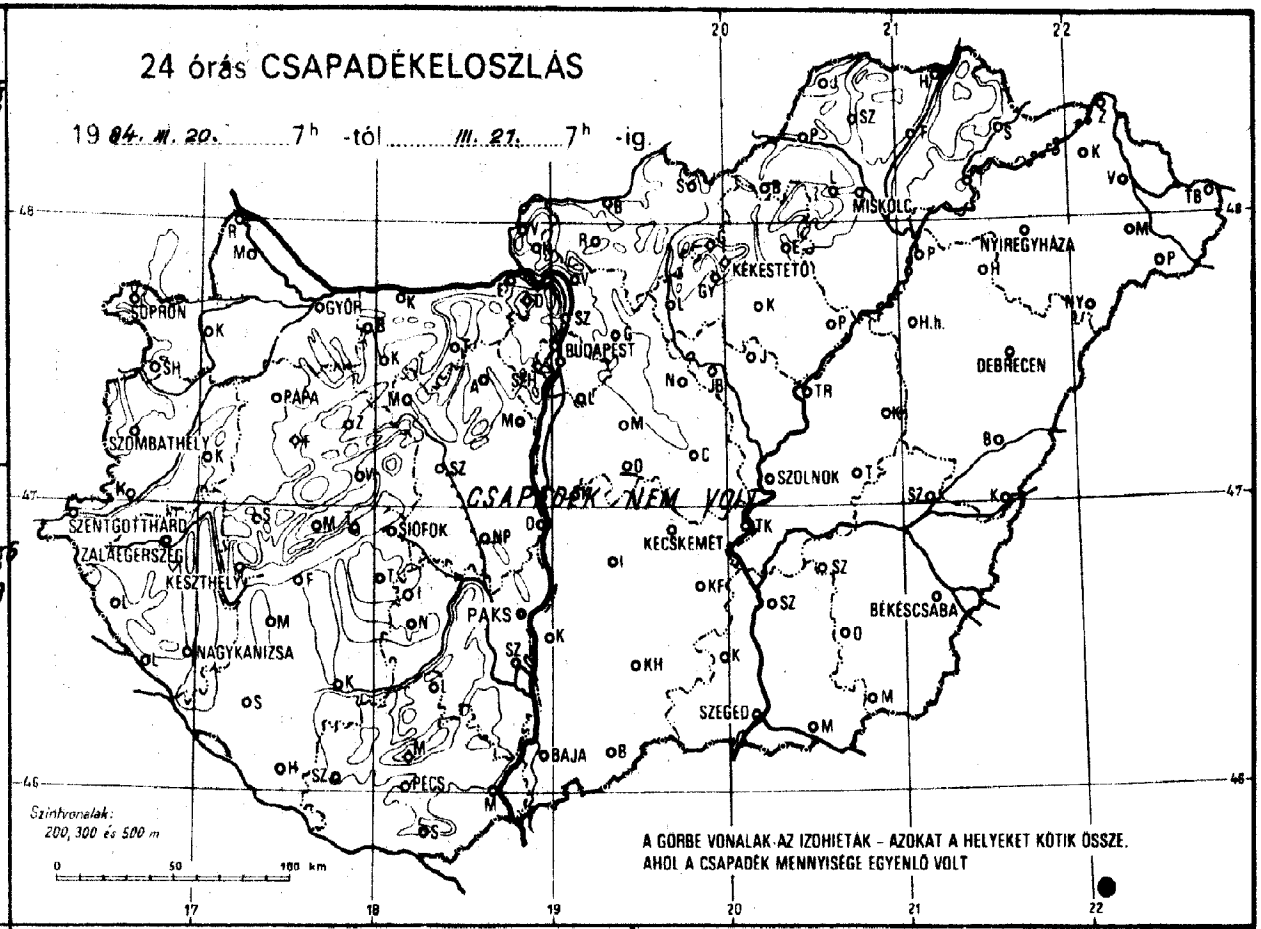
24 órás CSAPADÉKELOSZLÁS
19 84. III. 20. 7h -tól III. 21. 7h -ig.
CSAPADÉK NEM VOLT
SOPRON
GYŐR
BUDAPEST
MISKOLC
NYÍREGYHÁZA
KÉKESTETŐ
DEBRECEN
PAPA
SZOMBATHELY
SZOLNOK
SZENTGOTTHÁRD
ZALAEGERSZEG
KESZTHELY
SIÓFOK
KECSKEMÉT
BÉKÉSCSABA
PAKS
NAGYKANIZSA
SZEGED
BAJA
PÉCS
Szintvonalak: 200, 300 és 500 m
A GÖRBE VONALAK AZ IZOHIETÁK - AZOKAT A HELYEKET KÖTIK ÖSSZE, AHOL A CSAPADÉK MENNYISÉGE EGYENLŐ VOLT

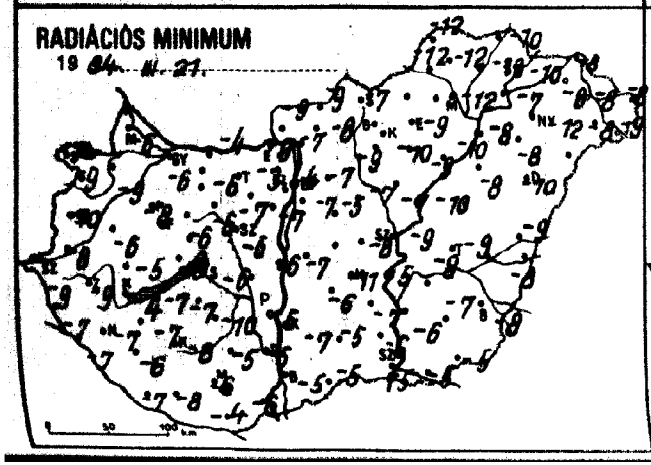
RADIÁCIÓS MINIMUM
19 84. III. 21.

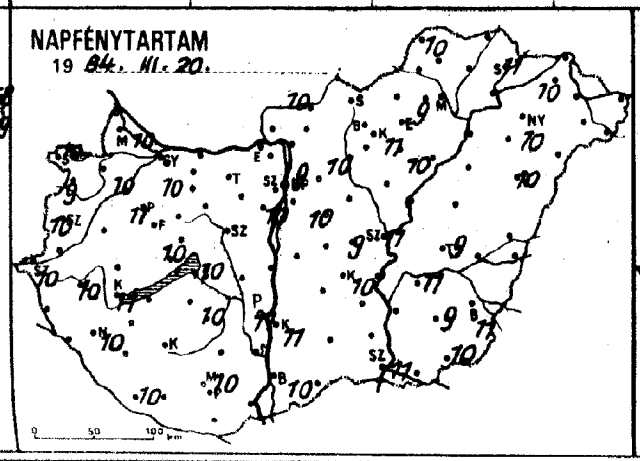
NAPFÉNYTARTAM
19 84. III. 20.

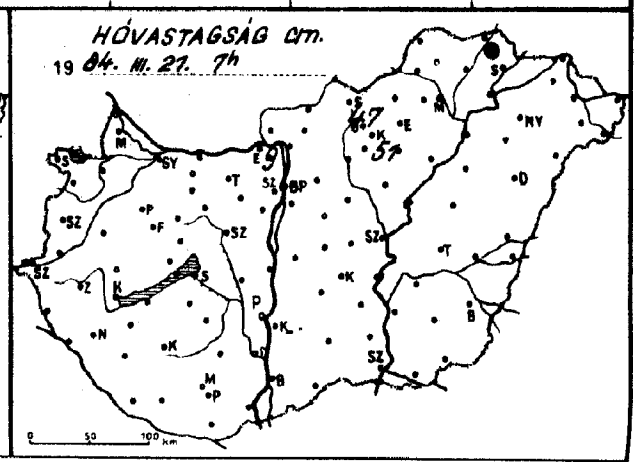
HÓVASTAGSÁG cm.
19 84. III. 21. 7h

19 84.III.21. 07 h-ig az utolsó 24 óra adatai						Előző nap napos órái
állomás	csapadék (mm)	Hó cm	max. hőmérséklet	min. hőmérséklet	rad. min.	
Győr	• ⊔		5	-5	-6	10
Kapuvár	• ⊔		6	-6	-9	10
Mosonmagyaróvár	• ⊔		5	-4	-6	10
Rajka	–		–	–	–	
Sopron	•		4	-5	-7	10
Sopronhorpács	• ⊔		5	-6	-9	9
Káld	•		5	-6	-6	
Körmend	• ⊔		6	-2	-8	
Szentgotthárd	• ⊔		4	-5	-9	10
Szombathely	• ⊔		5	-6	-10	10
Lenti	• ⊔		5	-6	-7	
Letenye	•		6	-3	-7	
Nagykanizsa	• ⊔		6	-5	-7	10
Zalaegerszeg	• ⊔		4	-7	-9	10
Farkasgyepű	•		3	-6	-6	
Keszthely	•		5	-2	-4	11
Mencshely	• ⊔		3	-5	-7	10
Pápa	• ⊔		5	-6	-8	11
Sümeg	•		6	-4	-5	
Tihany	•		6	-3	-5	
Veszprém	• ⊔		5	-6	-6	
Zirc	• ⊔		4	-6	-9	
Fonyód	•		2	-4	-7	
Homokszt. György	• ⊔		4	-4	-7	10
Kaposvár	• ⊔		5	-6	-8	
Marcali	• ⊔		6	-5	-7	
Siófok	• ⊔		6	-5	-6	10
Somogyszob	• ⊔		6	-5	-6	
Tab	• ⊔		–	-5	-7	
Bábolna	•		5	-5	-5	
Esztergom	• ⊔		6	-4	-9	
Kisbér	•		6	-4	-6	
Komárom	•		6	-3	-4	
Tatabánya	•		5	-3	-3	
Alcsútdoboz	• ⊔		5	-5	-7	
Dunaújváros	•		5	-4	-6	
Martonvásár	•		5	-5	-7	10
Mór	• ≡		4	-5	-6	
Nagyhörcsökp.	–		–	–	–	
Szabadbattyán	• ⊔		6	-6	-6	
Tegszemcse	• ⊔		4	-6	-10	10
Lengyel	• ⊔		5	-5	-5	
Paks	•		5	-4	-5	11
Szekszárd	• =		5	-4	-5	
Árpádtető	• =		1	-5	-7	
Mohács	•		7	-4	-6	
Pécs	• ⊔		5	-5	-6	10
Siklós	• ⊔		6	-3	-4	
Szigetvár	• ⊔		8	-3	-8	
Budaörs	•		5	-5	-9	
Bp. Lőrinc	•		5	-4	-7	10
Bp. Met. Int.	•		5	-2	-4	9
Bp. Szab. hegy	•		1	-5	-6	
Cegléd	• =		5	-6	-8	9
Dobogókő	•	9	-1	-7	-9	
Gödöllő	•		4	-5	-7	10
Királyrét	• ⊔		4	-10	-11	
Monor	•		5	-4	-5	
Nagykáta	•		6	-6	-7	
Szentendre	•		7	-5	-5	

19 84.III.21. 07 h-ig az utolsó 24 óra adatai						Előző nap napos órái
állomás	csapadék (mm)	Hó cm	max. hőmérséklet	min. hőmérséklet	rad. min.	
Vác	• ⊔		5	-5	-7	
Vámosmikola	• ⊔		5	-6	-9	10
Baja	•		5	-4	-5	10
Bácsalmás	•		6	-4	-5	
Izsák	•		6	-4	-6	
Kalocsa	•		6	-6	-7	11
Kecskemét	• ⊔		5	-5	-11	10
Kiskunfélegyháza	•		6	-6	-7	
Kiskunhalas	• ⊔		6	-4	-5	
Kunszentmiklós	• ⊔		6	-6	-7	
Tiszakécske	•		4	-4	-5	
Balassagyarmat	• ⊔		7	-6	-9	
Romhány	•		5	-8	-8	
Salgótarján	•		4	-6	-7	
Eger	• =		4	-7	-9	9
Galyatető	•	47	-3	-8	-9	
Gyöngyös	•		6	-6	-10	
Kékestető	•	51	3	-8	-10	11
Kompolt	•		4	-7	-9	10
Lőrinci	•		5	-8	-9	
Poroszló	• ⊔		5	-8	-10	
Jászapáti	•		6	-6	-7	
Jászberény	•		5	-6	-8	
Karcag	–		–	–	–	
Szolnok	• ⊔		6	-5	-9	11
Tiszaroff	• =		5	-7	-10	
Túrkeve	•		6	-5	-9	9
Kistelek	•		8	-4	-6	
Makó	•		6	-3	-5	
Szeged	•		7	-4	-5	11
Szentes	•		7	-3	-6	
Borsodnádasd	–		–	–	–	
Füged	• ⊔		4	-10	-13	
Hidasnémeti	• ⊔		4	-9	-10	
Jósvafő	• ⊔		2	-7	-12	10
Lillafüred	•		3	-7	-8	
Miskolc	• =		5	-10	-12	–
Putnok	• =		5	-10	-12	
Sárospatak	•		3	-9	-10	11
Szendrőlád	• ≡		5	-11	-12	
Tokaj	•		3	-7	-7	
Kisvárda	•		5	-7	-8	10
Mátészalka	•		6	-7	-8	
Nyíregyháza	• ⊔		4	-9	-12	10
Nyírlugos	–		–	–	–	
Pátyod	• ⊔		5	-8	-9	
Tiszabecs	• ⊔		5	-6	-8	
Vásárosnamény	•		5	-7	-8	
Záhony	• ⊔		4	-7	-8	
Berettyóújfalu	•		5	-6	-9	
Debrecen	• ⊔		6	-8	-10	10
Hajdúdorog	•		–	-7	-8	
Hortobágy	•		4	-8	-8	
Körösszakál	•		6	-8	-8	
Polgár	•		5	-8	-8	
Békéscsaba	•		5	-6	-8	11
Mezőhegyes	•		6	-2	-5	10
Orosháza	•		6	-5	-7	9
Szarvas	•		6	-4	-8	11
Szeghalom	–		–	–	–	

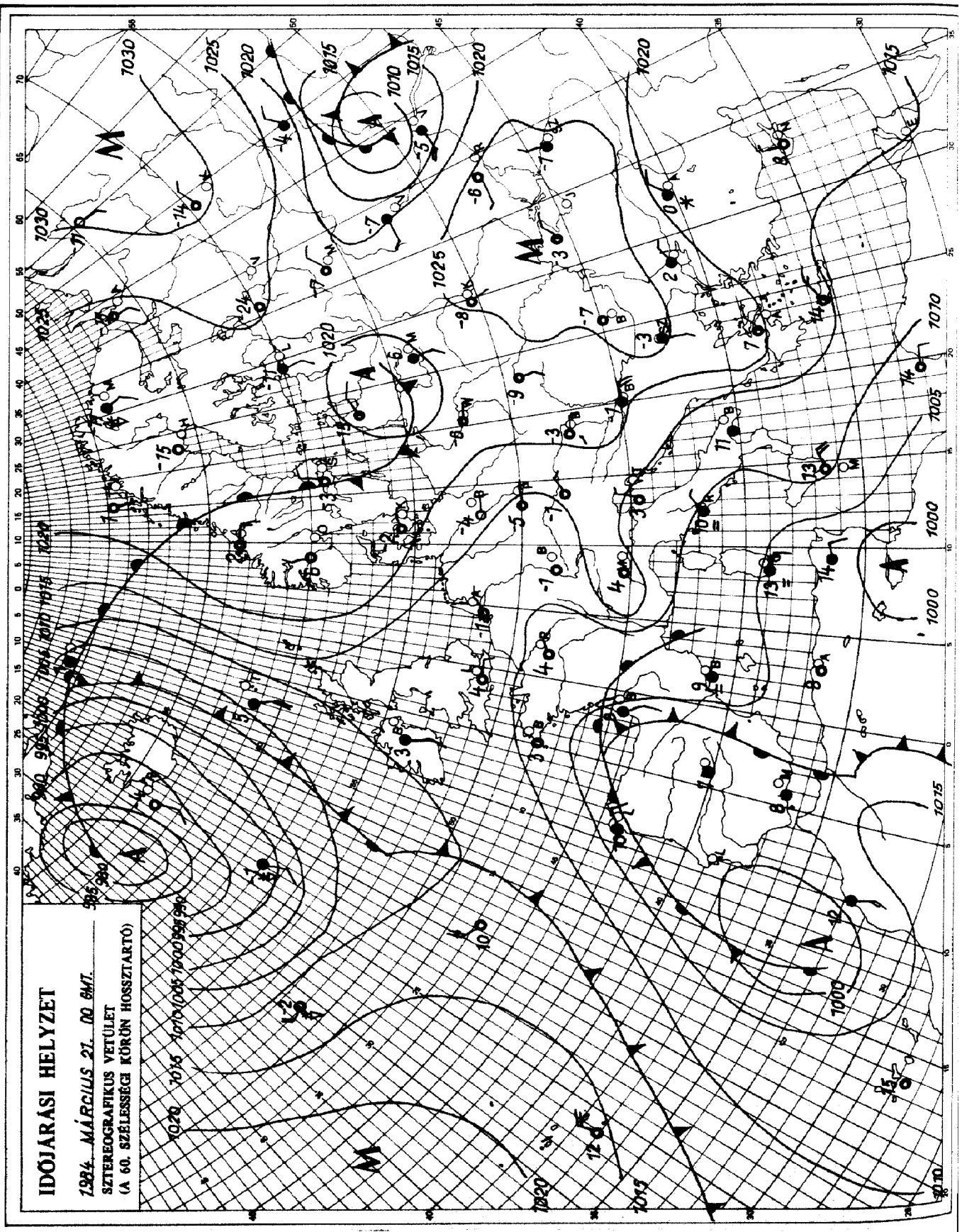

KIADJA: ORSZÁGOS METEOROLÓGIAI SZOLGÁLAT
Készíti: Központi Előrejelző Intézet Analízis- és Rövidtávú Prognózis Központja — T.: 273-018
Megjelenik naponként
Évi előfizetési díja: 1760,- Ft. — Megrendelhető: 1024 Budapest, II., Kitaibel Pál u. 1. — T.: 353-500
Kiadásért felel: az OMSZ elnöke — Szerkesztésért felel: a KEI igazgatója

Jelmagyarázat a havi mellékletben

IDŐJÁRÁSI NAPIJELENTÉS

ЕЖЕДНЕВНЫЙ МЕТЕОРОЛОГИЧЕСКИЙ БЮЛЛЕТЕНЬ · DAILY WEATHER REPORT
BULLETIN QUOTIDIEN DE TEMPS · TÄGLICHER WETTERBERICHT

97. évfolyam 082. szám + Budapest + 1984. március 22. csütörtök

Az időjárási helyzet és a várható időjárás:

A Földközi-tenger középső és keleti medencéje felett mediterrán ciklonok örvénylenek. Ezek a ciklonok enyhe, nedves levegőt szállitanak a Balkánfélszigeten át kontinensünk középső területei fölé. A Szovjetunió északnyugati vidékén erőteljes ciklon örvénylik, amelynek hatására ott sokfelé havazik, hófúvások vannak. Kontinensünk többi részén a lassú légmozgások hatására nem túl változékony az idő, a hőmérséklet még mindig elmarad az ilyenkor szokásostól. A Kárpát-medence időjárásában holnap estig jelentős változás nem várható.

Szerdán Magyarországon általában 3, 9 órán át sütött a nap, csupán az Északi-hegyvidék környékéről jelentettek 1-2 órás napfénytartamot. Csapadék sehol sem hullott. A legmagasabb nappali hőmérséklet 4 és 11 fok között volt. Csütörtök hajnalra +1, -6 fokig csökkent a hőmérséklet. Délelőtt a Tiszántúl felett erősen felhős volt az ég, másutt kevés volt a felhő. 11 órakor 5, 10 fok között volt a hőmérséklet.

Ma 12 órakor Budapesten a hőmérséklet 7 fok, a tengerszintre átszámitott légnyomás 1014 mbar, alig változik.

Várható időjárás péntek estig:

Délen és keleten több, máshol kevesebb felhő lesz az égen. Elszórtan várható kisebb eső.
Az északkeleti szél többfelé megélénkül, néhány helyen erős széllökések is lehetnek.
Várható legalacsonyabb éjszakai hőmérséklet: általában +1, -4,
legmagasabb nappali hőmérséklet pénteken: 7, 12 fok között.

Vadkerti Ferenc s.k.

TÁVOLABBI KILÁTÁSOK SZOMBATTÓL-KEDDIG:

Időnként erősen megnövekszik a felhőzet, az időszak elején és végén esők várhatók.
Legalacsonyabb hajnali hőmérséklet általában -1, +4, a csapadékos napokon +1, +6 fok között várható,
legmagasabb nappali hőmérséklet általában 7, 12, a csapadékos napokon 5, 10 fok között lesz.
Jelentős mennyiségü csapadék /legalább 5 mm napi/ az ország területének 60 százalékán várható.

KÖZÉPTÁVÚ ELŐREJELZŐ OSZTÁLY

A hőmérséklet napi középértéke és eltérése a 100 évi átlagtól /Budapest belterületén/:

1984. III. 21.	3,5°C	-3,0°C

1871 óta ezen a napon Budapesten előfordult

legmagasabb hőmérséklet:	24,7°C /1974/,
legalacsonyabb hőmérséklet:	-7,5°C /1887/.

84.231.

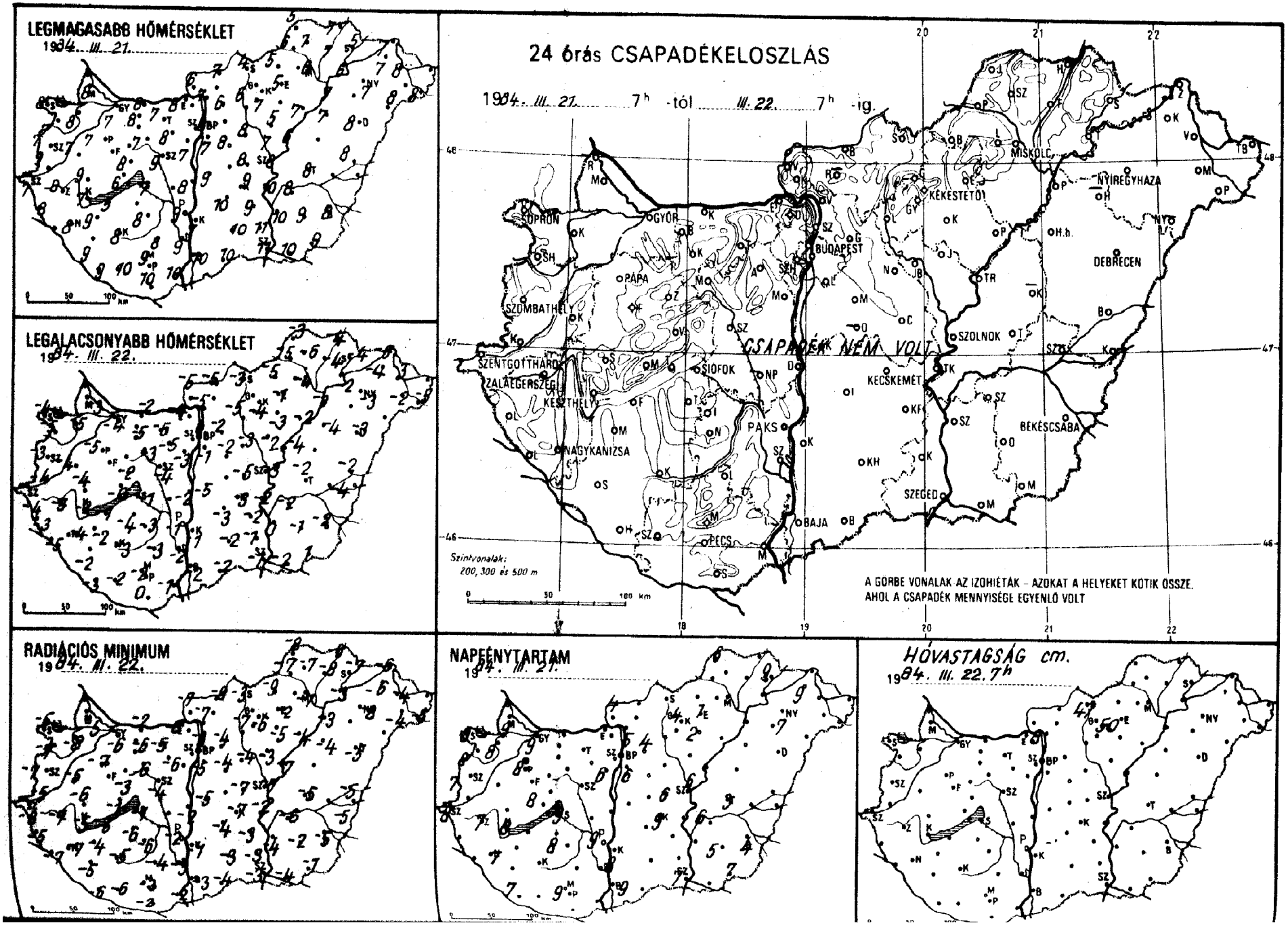
LEGMAGASABB HŐMÉRSÉKLET
1984. III. 21.
LEGALACSONYABB HŐMÉRSÉKLET
1984. III. 22.
RADIÁCIÓS MINIMUM
1984. III. 22.
24 órás CSAPADÉKELOSZLÁS
1984. III. 21. 7h -tól III. 22. 7h -ig.
CSAPADÉK NEM VOLT
SOPRON
GYŐR
BUDAPEST
MISKOLC
NYÍREGYHÁZA
KÉKESTETŐ
DEBRECEN
PÁPA
SZOMBATHELY
SZOLNOK
SZENTGOTTHÁRD
ZALAEGERSZEG
KESZTHELY
SIÓFOK
KECSKEMÉT
BÉKÉSCSABA
PAKS
NAGYKANIZSA
SZEGED
BAJA
PÉCS
Szintvonalak:
200, 300 és 500 m
A GÖRBE VONALAK AZ IZOHIÉTÁK – AZOKAT A HELYEKET KÖTIK ÖSSZE,
AHOL A CSAPADÉK MENNYISÉGE EGYENLŐ VOLT
NAPFÉNYTARTAM
1984. III. 21.
HÓVASTAGSÁG cm.
1984. III. 22. 7h

1984. III. 02.^{h}-ig az utolsó 24 óra adatai						Előző nap napos órái
állomás	csapadék (mm)	Hó cm	max. hőmérséklet	min. hőmérséklet	rad. min.	
Győr	• ⊔		7	-4	-6	9
Kapuvár	• V		8	-5	-8	8
Mosonmagyaróvár	• ⊔		8	-3	-5	9
Rajka	–		–	–	–	
Sopron	• ⊔		8	-4	-5	8
Sopronhorpács	• ⊔		7	-5	-7	8
Kálló	• ⊔		7	-4	-5	
Körmend	• ⊔		9	-4	-5	
Szentgotthárd	• ⊔		7	-4	-8	8
Szombathely	• ⊔		7	-3	-7	7
Lenti	• ⊔		8	-3	-5	
Letenye	• ⊔		–	-5	-7	
Nagykanizsa	• ⊔		8	-4	-7	7
Zalaegerszeg	• ⊔		8	-5	-7	7
Farkasgyepű	• ⊔		6	-2	-3	
Keszthely	• ⊔		7	-2	-5	8
Mencshely	• =		6	-3	-5	8
Pápa	• ⊔		7	-5	-7	8
Sümeg	• ⊔		9	-4	-6	
Tihany	•		6	-0	-1	
Veszprém	• ⊔		8	-2	-3	
Zirc	• ⊔		6	-5	-7	
Fonyód	•		5	-1	-3	
Homokszt. György	• ⊔		9	-3	-6	7
Kaposvár	• ⊔		8	-3	-5	
Marcali	• ⊔		9	-2	-4	
Siófok	• ⊔		7	-1	-1	9
Somogyszob	• ⊔		9	-2	-5	
Tab	• ⊔		–	-4	-6	
Bábolna	•		7	-4	-6	
Esztergom	• ⊔		8	-4	-8	
Kisbér	• ⊔		8	-5	-6	
Komárom	•		8	-2	-2	
Tatabánya	• ⊔		7	-5	-5	
Alcsútdoboz	• ⊔		8	-5	-6	
Dunaújváros	•		8	-2	-2	
Martonvásár	•		7	-3	-4	6
Mór	• ≡		7	-3	-6	
Nagyhörcsökp.	–		–	–	–	
Szabadbattyán	• ⊔		9	-4	-4	
Iregszemcse	• ⊔		8	-3	-6	8
Lengyel	•		8	-3	-4	
Paks	•		9	-1	-2	9
Szekszárd	• =		9	-2	-3	
Árpádtető	• =		5	-2	-4	
Mohács	• =		10	-1	-2	
Pécs	• ⊔		9	-2	-3	9
Siklós	•		10	0	-2	
Szigetvár	• ⊔		10	-2	-6	
Budaörs	•		8	-1	-4	
Bp. Lőrinc	•		7	-1	-5	6
Bp. Met. Int.	•		8	0	-3	5
Bp. Szab. hegy	•		3	-3	-4	
Cegléd	• =		8	-5	-7	6
Dobogókő	•	8	2	-3	-8	
Gödöllő	•		6	-2	-4	4
Királyrét	• ⊔		5	-7	-8	
Monor	•		8	-2	-4	
Nagykáta	•		8	-3	-4	
Szentendre	•		8	-2	-3	

1984. III. 02.^{h}-ig az utolsó 24 óra adatai						Előző nap napos órái
állomás	csapadék (mm)	Hó cm	max. hőmérséklet	min. hőmérséklet	rad. min.	
Vác	• ⊔		7	-5	-7	
Vámosmikola	• ⊔		6	-5	-7	4
Baja	•		10	-2	-3	9
Bácsalmás	•		10	-2	-4	
Izsák	• =		10	-3	-4	
Kalocsa	•		7	-1	-1	8
Kecskemét	•		9	-3	-7	9
Kiskunfélegyháza	•		9	-2	-3	
Kiskunhalas	• ⊔		10	-2	-3	
Kunszentmiklós	• ⊔		9	-5	-5	
Tiszakécske	•		10	-2	-2	
Balassagyarmat	• ⊔		7	-5	-8	
Romhány	–		–	–	–	
Salgótarján	• ⊔		4	-3	-3	
Eger	• =		5	-1	-2	1
Galyatető	•	47	-1	-4	-6	
Gyöngyös	•		7	-4	-6	
Kékestető	•	50	-2	-5	-7	4
Kompolt	•		5	-3	-5	2
Lőrinci	• =		6	-5	-7	
Poroszló	•		7	-2	-4	
Jászapáti	• =		7	-2	-3	
Jászberény	• =		7	-2	-4	
Karcag	–		–	–	–	
Szolnok	• ⊔		8	-3	-7	6
Tiszaroff	• =		6	-4	-7	
Túrkeve	•		8	-2	-5	3
Kistelek	•		11	-1	-3	
Makó	•		10	-2	-4	
Szeged	•		11	-1	-3	7
Szentes	•		10	0	-4	
Borsodnádasd	• ⊔		5	-5	-9	
Füged	• =		7	-4	-8	
Hidasnémeti	• =		7	-4	-6	
Jósvafő	• =		5	-3	-8	6
Lillafüred	• =		4	-1	-2	
Miskolc	• =		6	-4	-7	–
Putnok	• =		6	-5	-7	
Sárospatak	•		5	-4	-7	9
Szendrőlád	• =		7	-6	-7	
Tokaj	•		6	-2	-3	
Kisvárda	•		7	-4	-6	9
Mátészalka	•		8	-2	-4	
Nyíregyháza	•		7	-3	-8	7
Nyírlugos	–		–	–	–	
Pátyod	•		8	-5	-6	
Tiszabecs	–		–	–	–	
Vásárosnamény	•		8	-3	-4	
Záhony	• ⊔		7	-5	-6	
Berettyóújfalu	•		8	-2	-5	
Debrecen	• =		8	-3	-5	8
Hajdúdorog	–		–	–	–	
Hortobágy	•		7	-4	-4	
Körösszakál	•		10	-4	-5	
Polgár	•		7	-2	-3	
Békéscsaba	•		8	-2	-5	4
Mezőhegyes	•		9	1	-1	7
Orosháza	•		9	-1	-2	5
Szarvas	•		8	-2	-6	6
Szeghalom	–		–	–	–	

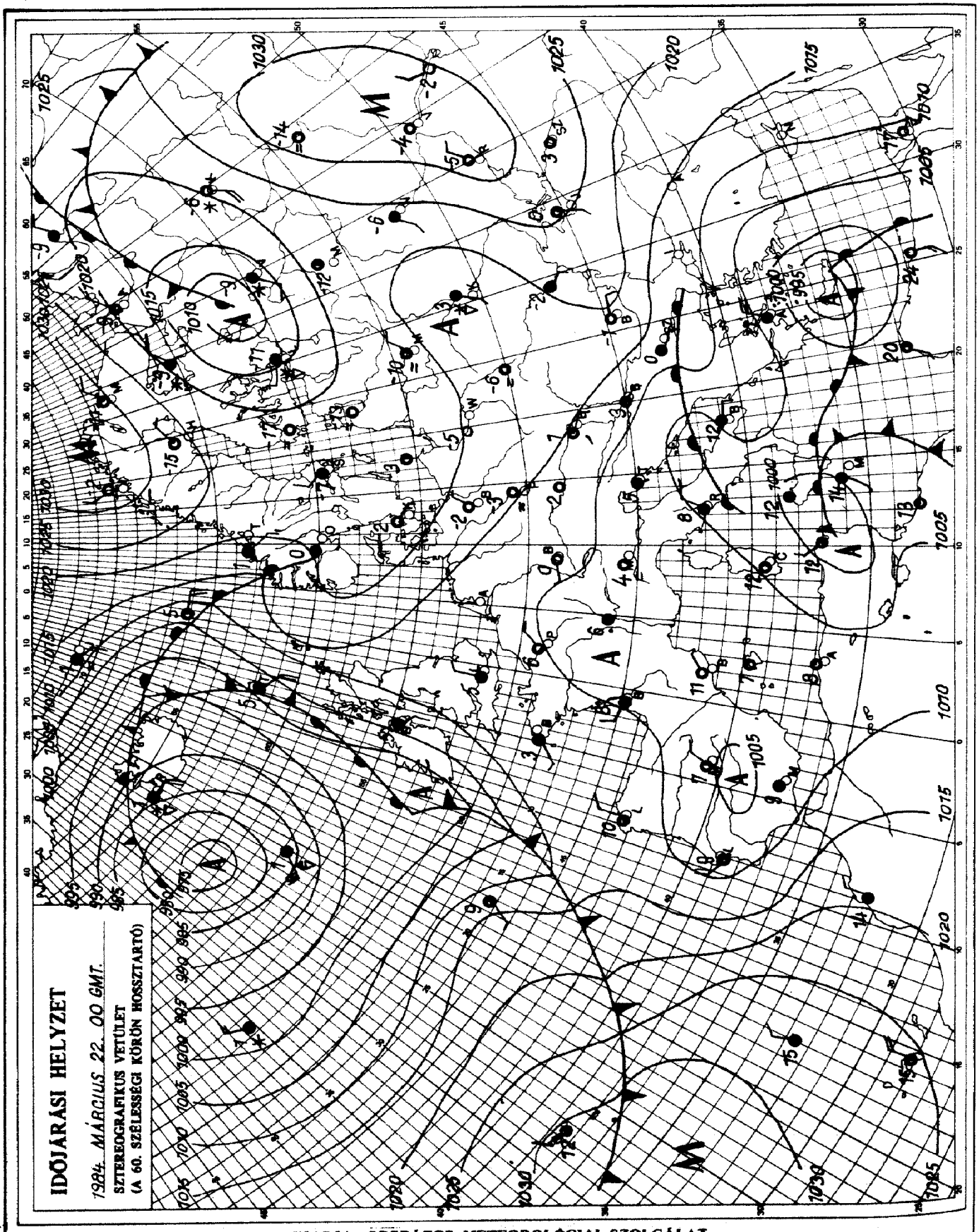

KIADJA: ORSZÁGOS METEOROLÓGIAI SZOLGÁLAT
Készíti: Központi Előrejelző Intézet Analízis- és Rövidtávú Prognózis Központja – T.: 273-018
Megjelenik naponként
Évi előfizetési díja: 1760,- Ft. – Megrendelhető: 1024 Budapest, II., Kitaibel Pál u. 1. – T.: 353-500
Kiadásért felel: az OMSZ elnöke – Szerkesztésért felel: a KEI igazgatója

Jelmagyarázat a havi mellékletben

IDŐJÁRÁSI NAPIJELENTÉS

ЕЖЕДНЕВНЫЙ МЕТЕОРОЛОГИЧЕСКИЙ БЮЛЛЕТЕНЬ · DAILY WEATHER REPORT
BULLETIN QUOTIDIEN DE TEMPS · TÄGLICHER WETTERBERICHT

97. évfolyam 083. szám + Budapest + 1984. március 23. péntek

Az időjárási helyzet és a várható időjárás:

Észak- Északkelet-Európában továbbra is télies az idő. Igen hideg van és elszórtan havazik. Kontinensünk többi részén sincs még igazi enyhe tavasz. Közép- és Kelet-Európában éjszaka jellemző a fagy, napközben pedig általában 10 fokhoz közeli a hőmérséklet. Franciaországtól a Német-Lengyel sikságon át a Kárpátok és az Alpok vidékéig alig van felhő, és reggelre többfelé keletkezik köd. Ugyanakkor vastag felhőzet takarja a Balkán-félszigetet, és onnan jelentős csapadékot is jelentenek. Arrafelé is hideg a levegő, ezért az eső mellett sokfelé a hó is esik. Ez a Magyarországhoz viszonylag közeli felhőtakaró lassan távolodik, miközben gyengül, ezért nem szól bele hétvégi időjárásunkba.

Csütörtökön hazánk nagy részén napos idő volt, csak a déli, valamint Pest és Fejér megyei területekről jelentettek erősebb felhősödést. Csapadék nem volt. A hőmérséklet csúcsértéke 8 és 13 fok között alakult. Ma hajnalra általában +2 és -6 fok közé hült le a levegő, de az Északi-hegységben mértek -7, -9 fokot is. Délelőtt általában napos idő volt, csak a Dél-Alföldön néhány helyen lett erősebben felhős az ég. A hőmérséklet 11 órára +4 és 9 fok közé emelkedett.

Ma 12 órakor Budapesten 10 fokot mértek, a tengerszintre átszámitott légnyomás 1011 mbar, alig változik.

Várható időjárás szombat estig:

Szombat estig az ország legnagyobb részén száraz, napos idő várható.
A délkeleti, majd keleti országrész kissé felhősebb lesz és kevés eső sem kizárt.
A keleti, délkeleti szél mérsékelt marad.
A reggeli órákra délkeleten 0 fok körül, máshol -2 és -7 fok közötti, kora délutánra északkeleten 7, máshol 9, 14 fok közötti hőmérséklet valószinü.

Aigner Szilárd s.k.

A hőmérséklet napi középértéke és eltérése a 100 évi átlagtól /Budapest belterületén/:

1984. III. 22.	4,8°C	-1,9°C

1871 óta ezen a napon Budapesten előfordult

legmagasabb hőmérséklet:	25,4°C /1974/,
legalacsonyabb hőmérséklet:	-7,0°C /1883/.

84.232.

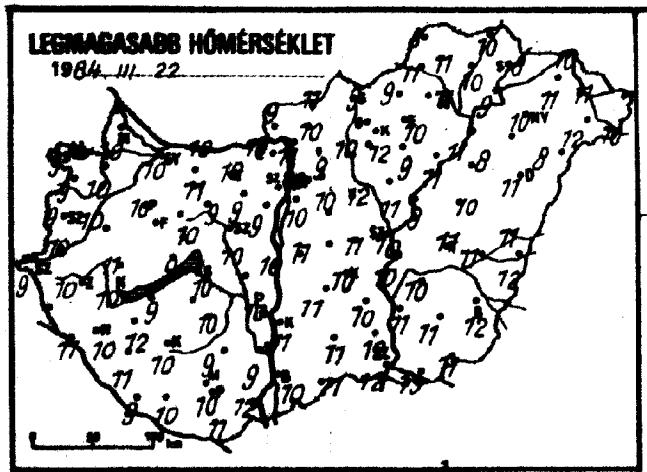
LEGMAGASABB HŐMÉRSÉKLET
1984. III. 22.

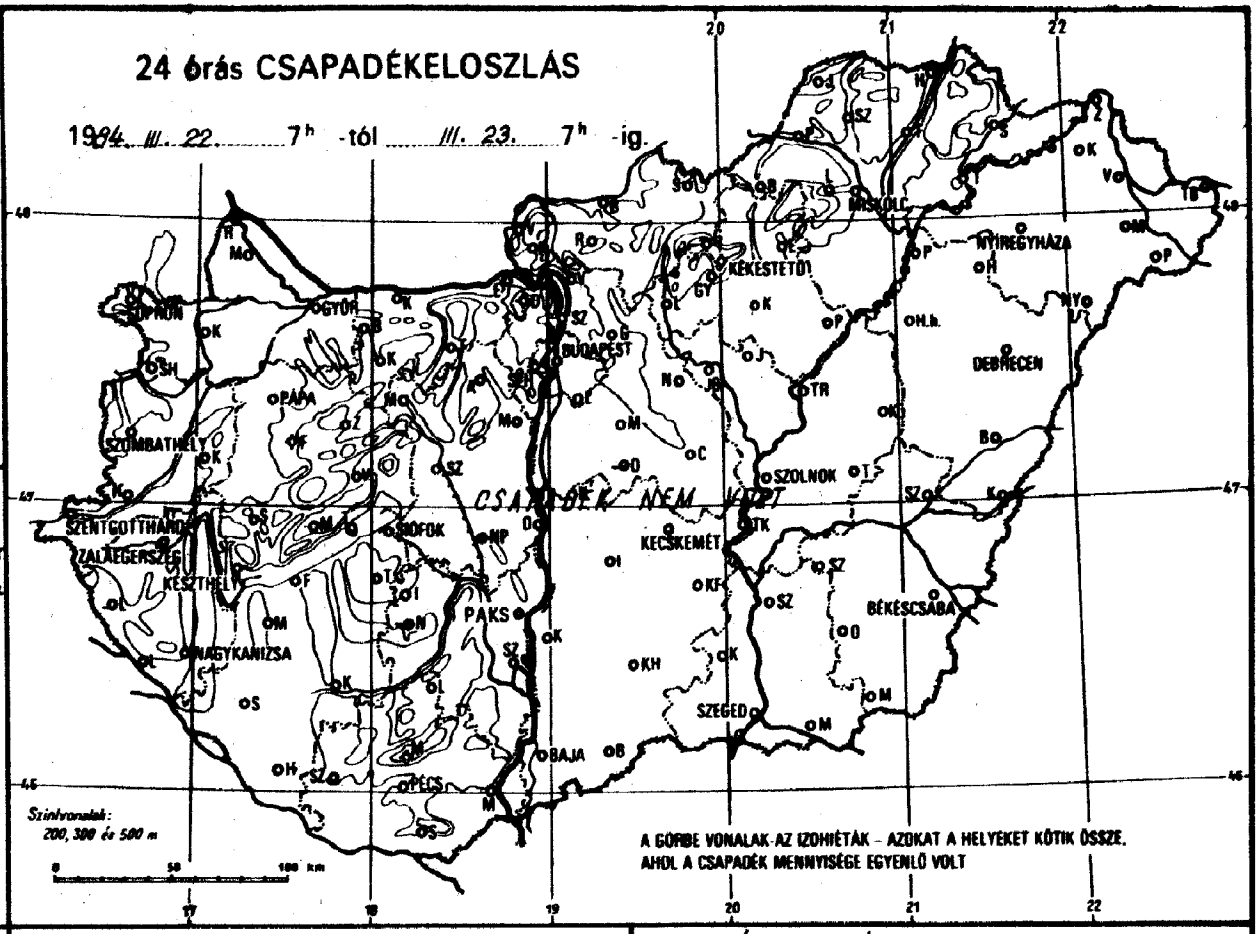
24 órás CSAPADÉKELOSZLÁS
1984. III. 22. 7h -tól III. 23. 7h -ig.
GYŐR
BUDAPEST
KÉKESTETŐ
NYÍREGYHÁZA
DEBRECEN
PÁPA
SZOMBATHELY
SZOLNOK
CSAPADÉK NEM VOLT
SZENTGOTTHÁRD
ZALAEGERSZEG
KESZTHELY
SIÓFOK
KECSKEMÉT
BÉKÉSCSABA
PAKS
NAGYKANIZSA
SZEGED
BAJA
PÉCS
Szintvonalak: 200, 300 és 500 m
A GÖRBE VONALAK AZ IZOHIÉTÁK – AZOKAT A HELYEKET KÖTIK ÖSSZE, AHOL A CSAPADÉK MENNYISÉGE EGYENLŐ VOLT

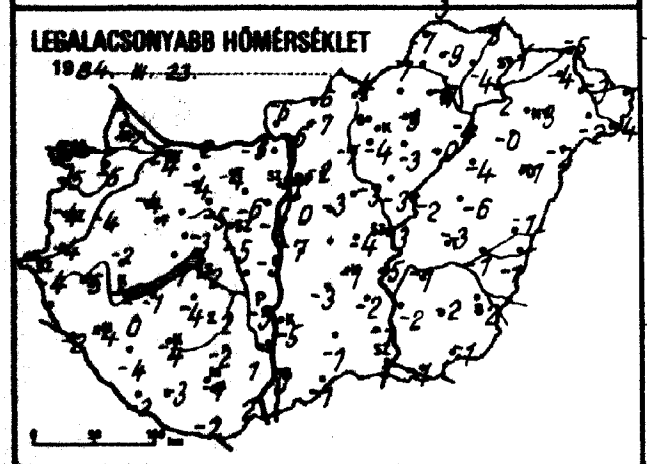
LEGALACSONYABB HŐMÉRSÉKLET
1984. III. 23.

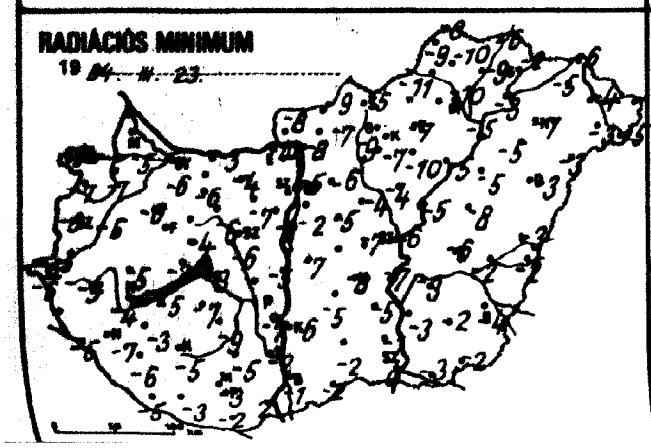
RADIÁCIÓS MINIMUM
1984. III. 23.

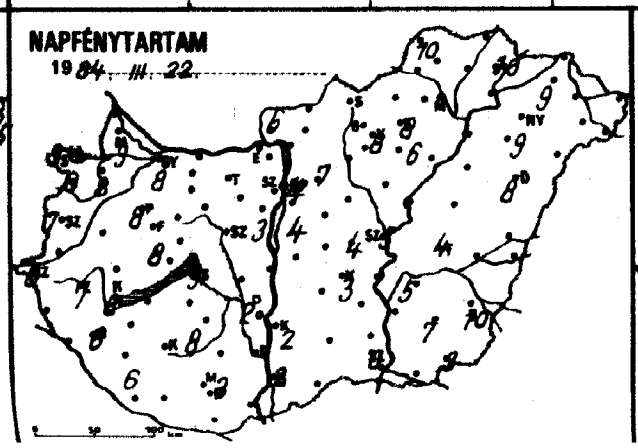
NAPFÉNYTARTAM
1984. III. 22.

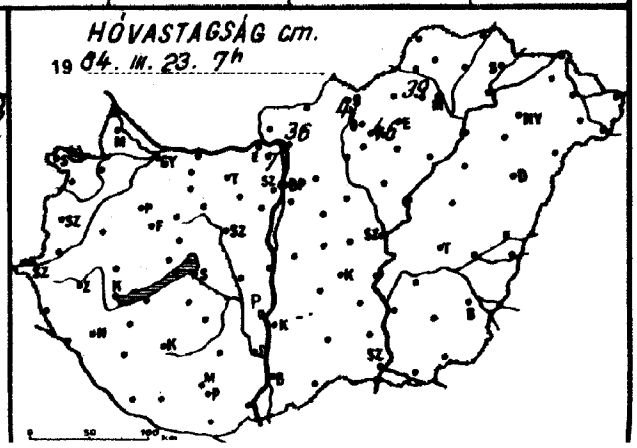
HÓVASTAGSÁG cm.
1984. III. 23. 7h

19 84.III.25-ig az utolsó 24 óra adatai

állomás	csapadék (mm)	Hó cm	max. hőmérséklet	min. hőmérséklet	rad. min.	Előző nap napos órái
Győr	• =		10	-4	-6	8
Kapuvár	• ⊔		10	-5	-7	8
Mosonmagyaróvár	• ⊔		10	-2	-5	9
Rajka	–		–	–	–	
Sopron	• ⊔		9	-3	-6	9
Sopronhorpács	• ⊔		9	-5	-7	8
Kőszeg	• ⊔		10	-4	-5	
Körmend	• ⊔		10	-4	-5	
Szentgotthárd	• ⊔		9	-4	-6	8
Szombathely	• ⊔		9	-4	-6	7
Lenti	–		–	–	–	
Letenye	•		11	-2	-5	
Nagykanizsa	• ⊔		10	-4	-7	6
Zalaegerszeg	• ⊔		10	-5	-5	7
Farkasgyepű	• ⊔		9	-1	-4	
Keszthely	• ⊔		10	-2	-4	8
Mencshely	• ⊔		9	-1	-3	8
Pápa	• ⊔		10	-4	-6	8
Sümeg	• ⊔		11	-2	-5	
Tihany	• ⊔		9	1	-2	
Veszprém	• ⊔		10	-3	-4	
Zirc	• ⊔		8	-4	-8	
Fonyód	•		9	-1	-5	
Homokszt. György	• ⊔		9	-2	-5	6
Kaposvár	• ⊔		10	-4	-5	
Marcali	• ⊔		12	0	-3	
Siófok	• ⊔		10	-2	-3	9
Somogyszob	• ⊔		11	-4	-6	
Tab	• ⊔		–	-4	-7	
Bábolna	• ⊔		10	-4	-6	
Esztergom	• ⊔		10	-5	-10	
Kisbér	• ⊔		11	-4	-6	
Komárom	• ⊔		10	-2	-3	
Tatabánya	• ⊔		10	-4	-4	
Alcsútdoboz	• ⊔		9	-6	-7	
Dunaújváros	•		10	-3	-5	
Martonvásár	• ⊔		9	-5	-8	3
Mór	• ≡		9	-5	-6	
Nagyhörcsökp.	–		–	–	–	
Szabadbattyán	• ⊔		10	-5	-6	
Iregszemcse	• ⊔		10	-2	-9	8
Lengyel	• ⊔		9	-2	-5	
Paks	• ⊔		10	-5	-7	2
Szekszárd	• =		9	1	-2	
Árpádtető	•		7	1	-3	
Mohács	•		12	2	2	
Pécs	•		10	-1	-3	3
Siklós	•		11	-2	-2	
Szigetvár	• ⊔		10	-3	-3	
Budaörs	• ⊔		9	-5	-8	
Bp. Lőrinc	• ⊔		10	0	-2	4
Bp. Met. Int.	•		10	-1	-5	4
Bp. Szab. hegy	•		5	2	-4	
Cegléd	• =		11	-4	-7	4
Dobogókő	•	7	5	-1	-6	
Gödöllő	•		9	-2	-6	7
Királyrét	–		–	–	–	
Monor	•		10	-3	-5	
Nagykáta	• ⊔		12	-3	-4	
Szentendre	• ⊔		11	-3	-3	

19 84.III.25-ig az utolsó 24 óra adatai

állomás	csapadék (mm)	Hó cm	max. hőmérséklet	min. hőmérséklet	rad. min.	Előző nap napos órái
Vác	• ⊔		11	-6	-8	
Vámosmikola	• ⊔		9	-6	-8	6
Baja	• =		10	0	-1	2
Bácsalmás	•		11	-1	-2	
Izsák	• =		11	-3	-5	
Kalocsa	•		11	-5	-6	2
Kecskemét	• ⊔		10	-1	-8	3
Kiskunfélegyháza	•		10	-2	-5	
Kiskunhalas	• ⊔		11	-1	-2	
Kunszentmiklós	• ⊔		11	-7	-7	
Tiszakécske	•		10	-5	-7	
Balassagyarmat	• ⊔		11	-6	-9	
Romhány	• ⊔		10	-7	-7	
Salgótarján	•		9	-4	-5	
Eger	• =		10	-3	-7	8
Galyatető	–	41	–	–	–	
Gyöngyös	•		12	-4	-7	
Kékestető	•	46	2	-4	-6	8
Kompolt	•		9	-3	-10	6
Lőrinci	• ⊔		10	-7	-9	
Poroszló	•		11	-0	-5	
Jászapáti	•		11	-3	-4	
Jászberény	• ⊔		10	-4	-7	
Karcag	• ⊔		10	-6	-8	
Szolnok	• =		10	-3	-6	5
Tiszaroff	• =		9	-2	-5	
Túrkeve	•		11	-3	-6	4
Kistelek	•		12	-1	-1	
Makó	•		13	-1	-3	
Szeged	•		12	1	0	0
Szentes	•		11	-2	-3	
Borsodnádasd	• ⊔		9	-7	-11	
Füzesgyarmat	• =		10	-4	-9	
Hidasnémeti	• =		10	-3	-6	
Jósvafő	• =		8	-3	-8	10
Lillafüred	• =		9	-4	-6	
Miskolc	• =		11	-7	-10	–
Putnok	• =		11	-7	-9	
Sárospatak	•		8	-1	-2	10
Szendrőlád	• ≡		11	-9	-10	
Tokaj	•		9	-2	-3	
Kisvárda	•		11	-4	-5	9
Mátészalka	•		12	-2	-3	
Nyíregyháza	•		10	-3	-7	9
Nyírlugos	• ⊔		8	-2	-3	
Pátyod	•		10	-4	-5	
Tiszabecs	–		–	–	–	
Vásárosnamény	•		11	-3	-4	
Záhony	• ⊔		10	-5	-6	
Berettyóújfalu	•		11	-1	-3	
Debrecen	•		11	-1	-3	8
Hajdúdorog	•		8	-0	-5	
Hortobágy	•		10	-4	-5	
Körösszakál	•		12	-1	-2	
Polgár	•		11	-4	-5	
Békéscsaba	•		12	-2	-4	10
Mezőhegyes	•		11	-1	-2	3
Orosháza	•		11	-2	-2	7
Szarvas	•		10	-1	-3	5
Szeghalom	• =		11	-1	-2	

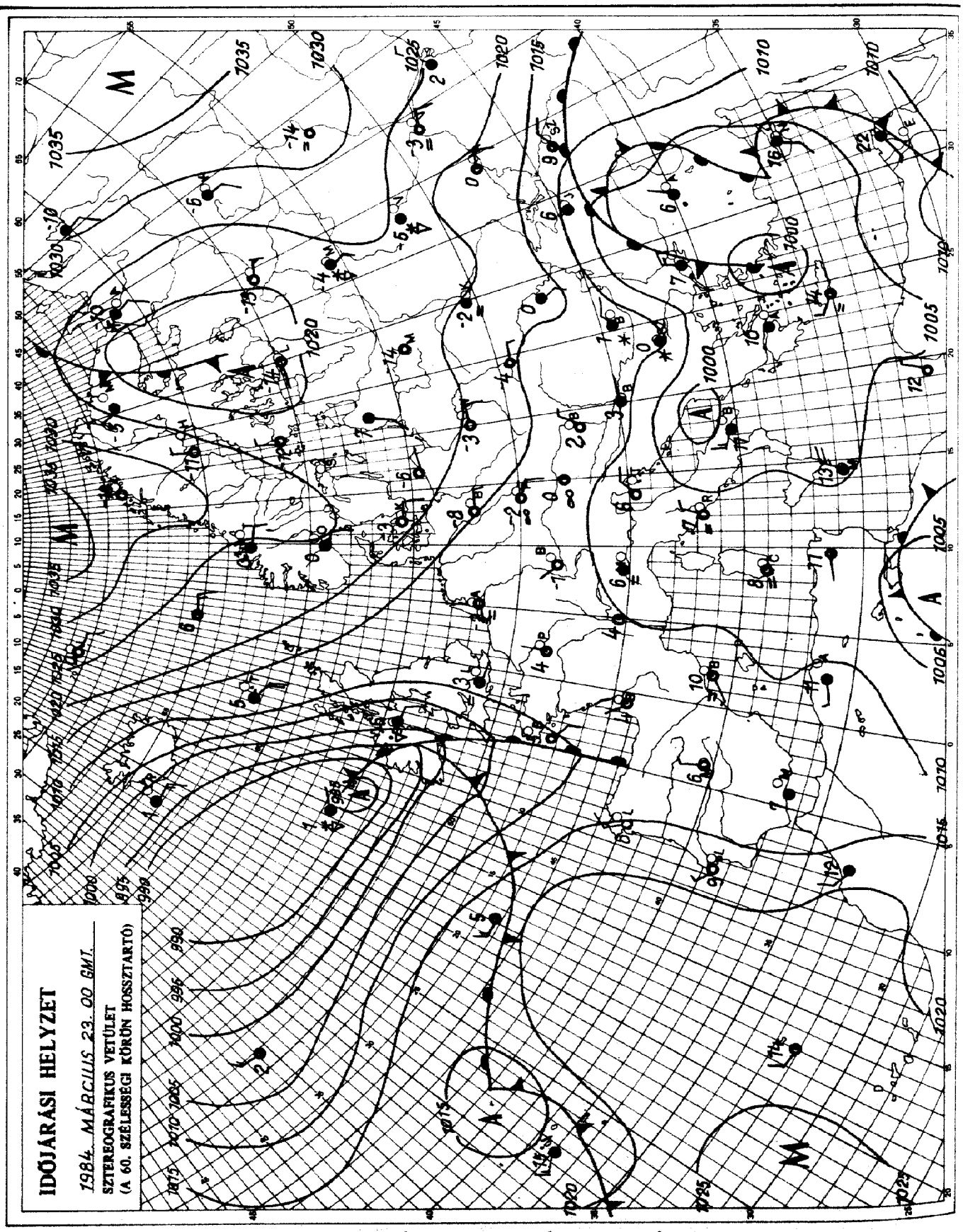

KIADJA: ORSZÁGOS METEOROLÓGIAI SZOLGÁLAT
Készíti: Központi Előrejelző Intézet Analízis- és Rövidtávú Prognózis Központja – T.: 273-018
Megjelenik naponként
Évi előfizetési díja: 1760,- Ft. – Megrendelhető: 1024 Budapest, II., Kitaibel Pál u. 1. – T.: 353-500
Kiadásért felel: az OMSZ elnöke – Szerkesztésért felel: a KEI igazgatója

Jelmagyarázat a havi mellékletben

IDŐJÁRÁSI NAPIJELENTÉS

ЕЖЕДНЕВНЫЙ МЕТЕОРОЛОГИЧЕСКИЙ БЮЛЛЕТЕНЬ • DAILY WEATHER REPORT
BULLETIN QUOTIDIEN DE TEMPS • TÄGLICHER WETTERBERICHT

97. évfolyam 084. szám + Budapest + 1984. március 24. szombat

Az időjárási helyzet és a várható időjárás:

Középpontjával a Brit-szigetek térségében, valamint a Fekete-tenger medencéjében ciklon örvénylik. Szombat délelőtt Angliából, Nyugat-Franciaországból és Spanyolország északi területeiről borult, esős, szeles időt jelentettek. Sokfelé esik az eső Délkelet-Európában is. A Kárpát-medencében és környékén egyelőre kevés a felhő, a napsütés, valamint a délnyugatról áramló enyhe, száraz levegő hatására az évszaknak megfelelő az időjárás. Vasárnap estig nyugat felől páradús óceáni levegő közeliti meg a Kárpát-medencét.

Hazánkban pénteken csak a délkeleti, keleti határvidéken volt számottevő felhőzet, az ország legnagyobb részén 6, 10 órán át sütött a nap. Csupán Mezőhegyesről jelentettek jelentéktelen esőt. A legmagasabb nappali hőmérséklet 10 és 14 fok között alakult. Szombat hajnalra délen, délkeleten -1, +3, másutt -1, -7 fok közé csökkent a hőmérséklet. Délelőtt a délkeleti határvidéken változóan felhős, másutt napos idő volt. 11 órára már 7, 11 fokig melegedett fel a levegő.

Ma 12 órakor Budapesten 8 fokot mértek, a tengerszintre átszámitott légnyomás 1013 mbar, alig változik.

Várható időjárás vasárnap estig:

Az ország nagy részén folytatódik a túlnyomóan napos, száraz idő. Vasárnap a Dunántúlon már időnkénti felhősödés és szórványos eső, zápor valószinü. Többfelé megélénkül, holnap a Dunántúlon átmenetileg megerősödik a délnyugati szél.
Várható legalacsonyabb éjszakai hőmérséklet: általában +2 és -3, északon, északkelten -3 és -5,
legmagasabb nappali hőmérséklet vasárnap 12 és 17 fok között alakul.

Bozóki István s.k.

A hőmérséklet napi középértéke és eltérése a 100 évi átlagtól /Budapest belterületén/:

1984. III. 23.	6,7°C	0,0°C

1871 óta ezen a napon Budapesten előfordult

legmagasabb hőmérséklet:	24,8°C /1977/,
legalacsonyabb hőmérséklet:	-9,3°C /1883/.

84.233.

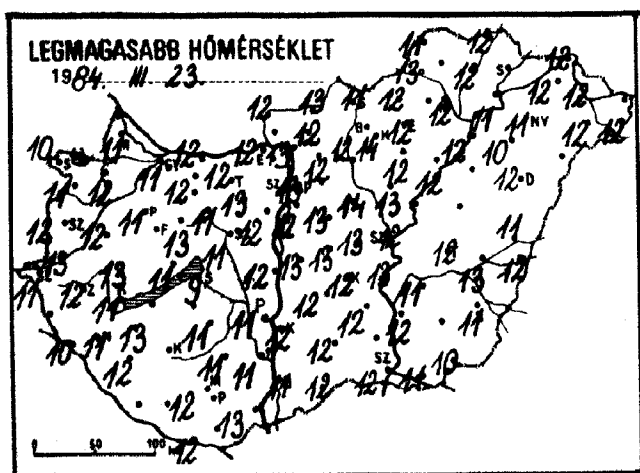
LEGMAGASABB HŐMÉRSÉKLET
1984. III. 23.

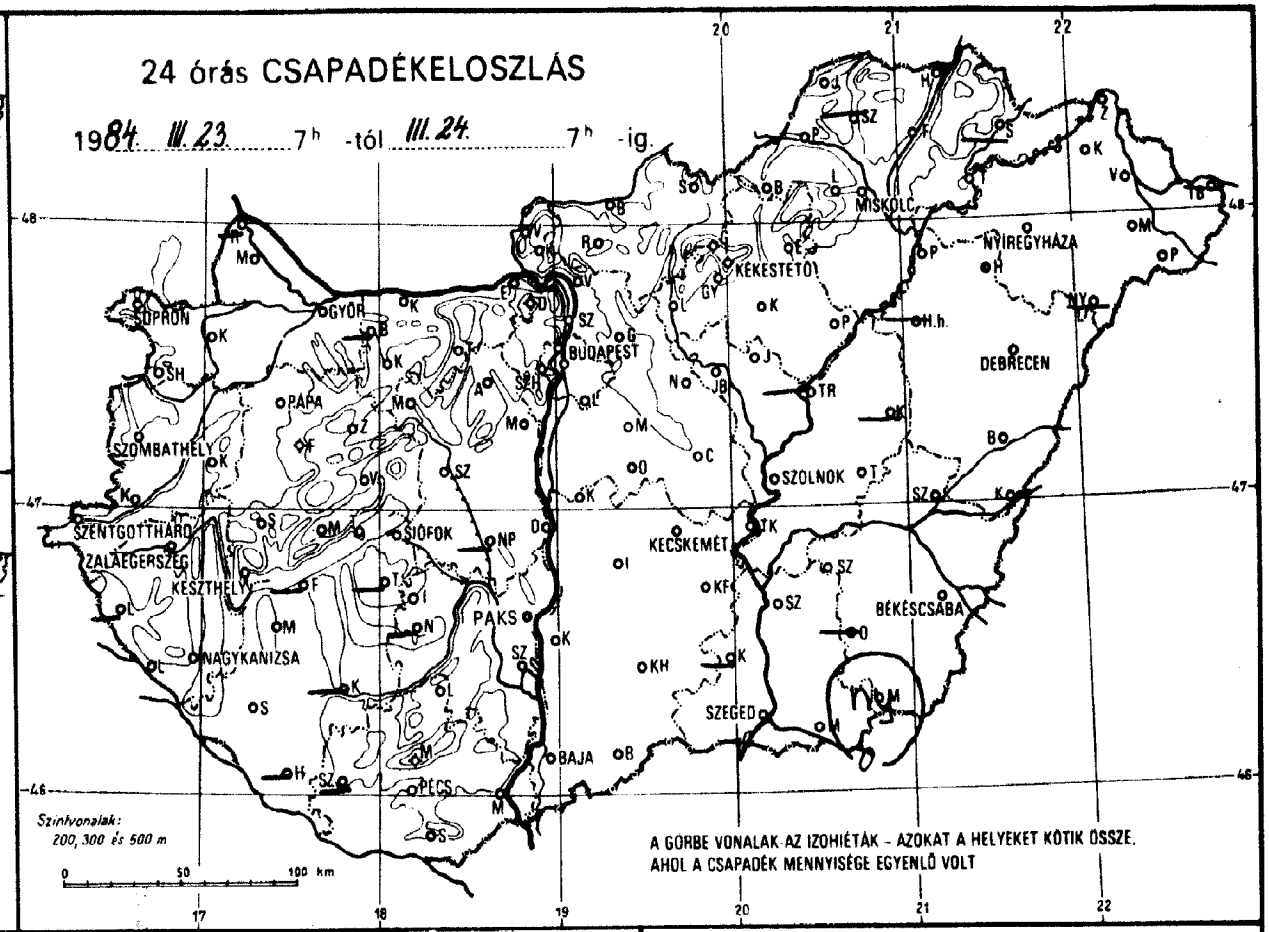
24 órás CSAPADÉKELOSZLÁS
1984. III. 23. 7h -tól III. 24. 7h -ig.
SOPRON
GYŐR
BUDAPEST
MISKOLC
NYÍREGYHÁZA
KEKESTETŐ
DEBRECEN
PAPA
SZOMBATHELY
SZOLNOK
SZENTGOTTHÁRD
ZALAEGERSZEG
KESZTHELY
SIÓFOK
KECSKEMÉT
BÉKÉSCSABA
PAKS
NAGYKANIZSA
SZEGED
BAJA
PÉCS
Szintvonalak: 200, 300 és 500 m
A GÖRBE VONALAK AZ IZOHIÉTÁK - AZOKAT A HELYEKET KÖTIK ÖSSZE, AHOL A CSAPADÉK MENNYISÉGE EGYENLŐ VOLT

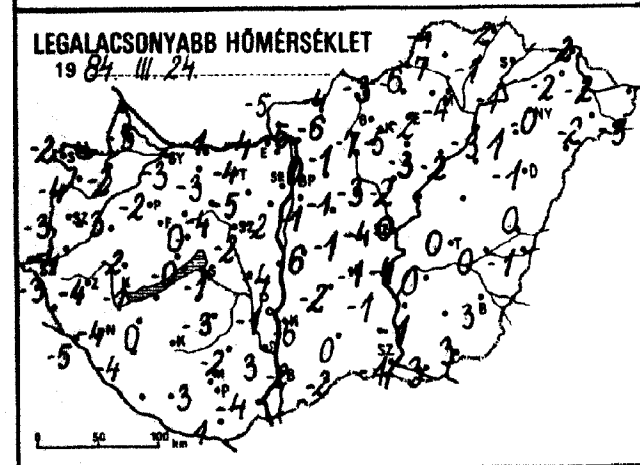
LEGALACSONYABB HŐMÉRSÉKLET
1984. III. 24.

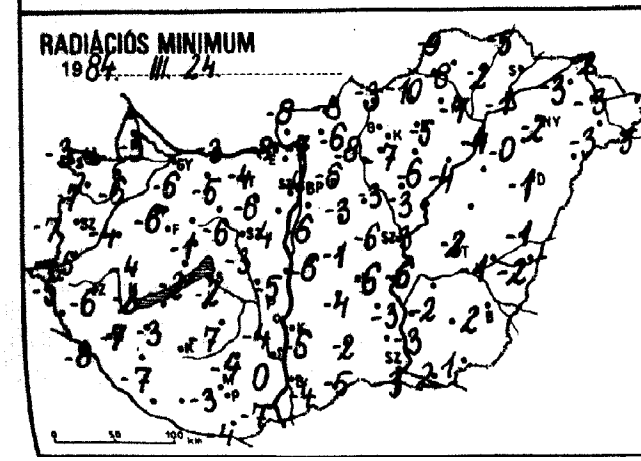
RADIÁCIÓS MINIMUM
1984. III. 24.

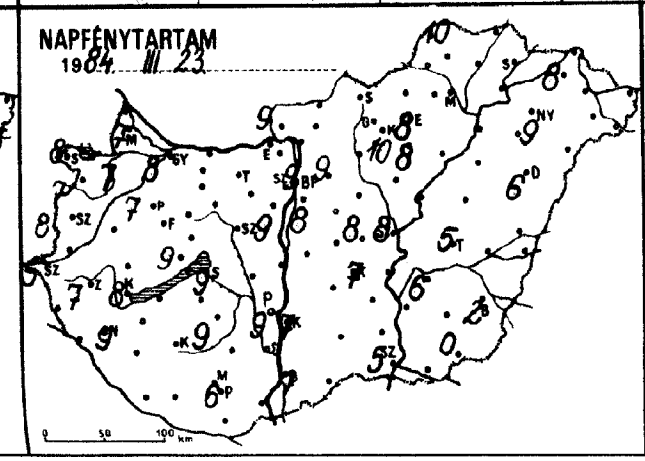
NAPFÉNYTARTAM
1984. III. 23.

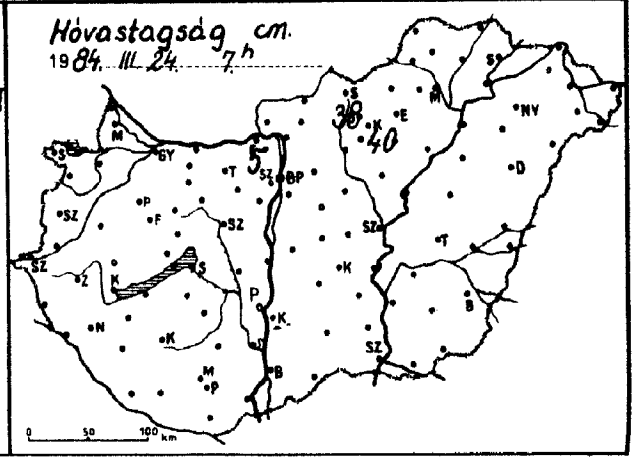
Hóvastagság cm.
1984. III. 24. 7h

19 84. III. 24. 07h-ig az utolsó 24 óra adatai						Előző nap napos órái
állomás	csapadék (mm)	Hó cm	max. hőmérséklet	min. hőmérséklet	rad. min.	
Győr	•	⊔	11	-3	-6	8
Kapuvár	•	⊔	12	-2	-6	7
Mosonmagyaróvár	•	⊔	11	-3	-5	7
Rajka	–		–	–	–	
Sopron	•		10	-2	-3	8
Sopronhorpács		⊔	11	-4	-7	7
Káld	•	⊔	12	-3	-4	
Körmend	•		13	-4	-5	
Szentgotthárd	•	⊔	11	-3	-5	5
Szombathely	•	⊔	12	-3	-7	8
Lenti	–		–			
Letenye	•		10	-5	-8	
Nagykanizsa	•	⊔	11	4	7	9
Zalaegerszeg	•	⊔	12	4	6	7
Farkasgyepű	•	⊔	10	-3	-5	
Keszthely	•	⊔	11	1	-2	8
Mencshely	•		10	1	-1	9
Pápa	•	⊔	11	-2	-6	7
Sumeg	•	⊔	13	-2	-4	
Tihany	•	⊔	11	0	-2	
Veszprém	•	=	13	0	-1	
Zirc	•	⊔	10	3	4	
Fonyód	–		–	–	–	
Homokszt. György	–		–	–	–	
Kaposvár	–		–	–	–	
Marcali	•	⊔	13	0	-3	
Siófok	•	⊔	9	1	-2	9
Somogyszob	•	⊔	12	4	-7	
Tab						
Bábolna	–		–	–	–	
Esztergom	•	⊔	12	4	8	
Kisbér	•	⊔	12	3	5	
Komárom	•	⊔	12	1	-3	
Tatabánya	•	⊔	12	4	4	
Alcsútdoboz	•	⊔	13	5	6	
Dunaújváros	•		12	4	-5	
Martonvásár	•		12	2	-4	9
Mór	•	=	11	4	-6	
Nagyhörcsökp.			–	–	–	
Szabadbattyán	•	=	11	-2	-3	
Tegszemcse	•	⊔	11	-3	-7	9
Lengyel	•		11	-2	-4	
Paks	•	=	11	-1	-4	9
Szekszárd	•	=	11	3	0	
Árpádtető	•		8	1	-2	
Mohács	•	⊔	13	-4	-7	
Pécs	•	=	12	3	-3	6
Siklós	•		12	1	-4	
Szigetvár			–	–	–	
Budaörs	•	⊔	12	-5	-6	
Bp. Lőrinc	•	⊔	12	-1	-6	8
Bp. Met. Int.	•		13	0	-4	9
Bp. Szab. hegy	•	=	9	0	-0	
Cegléd	•	=	13	-4	-6	8
Dobogókő	•	5	7	0	-7	
Gödöllő	•		12	1	-6	9
Királyrét	•	⊔	12	-6	-7	
Monor	•		13	-1	-3	
Nagykáta	•		14	-3	-3	
Szentendre	•		14	-2	-2	

19 84. III. 24. 07h-ig az utolsó 24 óra adatai						Előző nap napos órái
állomás	csapadék (mm)	Hó cm	max. hőmérséklet	min. hőmérséklet	rad. min.	
Vác	• ⊔		13	-5	-7	
Vámosmikola	• ⊔		12	-5	-8	9
Baja	• ⊔		11	-2	-4	7
Bácsalmás	• ⊔		12	-2	-5	
Izsák	• ▬		12	-2	-4	
Kalocsa	•		12	-6	-6	7
Kecskemét	• ⊔		12	1	6	7
Kiskunfélegyháza	•		12	-1	-3	
Kiskunhalas	• ⊔		12	0	-2	
Kunszentmiklós	• ⊔		13	-6	-6	
Tiszakécske	•		13	-4	-6	
Balassagyarmat	• ⊔		13	-4	-8	
Romhány	• ⊔		12	-6	-6	
Salgótarján	• ⊔		11	-3	-3	
Eger	• ▬		12	-2	-5	8
Galyatető	°	38	6	-1	-4	
Gyöngyös	•		14	-5	-7	
Kékestető	•	40	4	-2	-5	10
Kompolt	•		12	-3	-6	8
Lőrinci	• ⊔		12	-7	-8	
Poroszló	•		12	-2	-4	
Jászapáti	°		13	-2	-3	
Jászberény	• ⊔		12	-4	-6	
Karcag	–		–	–	–	
Szolnok	•		12	0	-3	8
Tiszaroff	–		–	–	–	
Túrkeve	°		12	0	-2	5
Kistelek	–		–	–	–	
Makó	• ▬		11	3	2	
Szeged	• ⊔		12	-1	-3	5
Szentes	•		12	-1	-3	
Borsodnádasd	• ⊔		12	-6	-10	
Fügöd	• ▬		12	-1	-2	
Hidasnémeti	• ▬		12	-2	-5	
Jósvafő	• ⊔		11	-4	-9	10
Lillafüred	• ▬		11	-3	-5	
Miskolc	• ▬		12	-4	-7	–
Putnok	• ▬		13	-7	-8	
Sárospatak	–		–	–	–	–
Szendrőlád	–		–	–	–	–
Tokaj	•		11	-1	-1	
Kisvárda	•		12	-2	-3	8
Mátészalka	•		12	-2	-3	
Nyíregyháza	•		11	-0	-2	9
Nyírlugos	–		–	–	–	
Pátyod	°		12	-3	-5	
Tiszabecs	–		–	–	–	
Vásárosnamény	•		12	-2	-3	
Záhony	• ⊔		12	-2	-2	
Berettyóújfalu	•		11	0	-1	
Debrecen	• ▬		12	-1	-1	6
Hajdúdorog	°		10	1	-0	
Hortobágy	–		–	–	–	
Körösszakál	•		12	-1	-2	
Polgár	°		12	-3	-4	
Békéscsaba	• ⊔		11	3	2	2
Mezőhegyes	ny 9		10	3	1	0
Orosháza	–		–	–	–	–
Szarvas	°		11	0	-2	6
Szeghalom	•		13	0	-1	

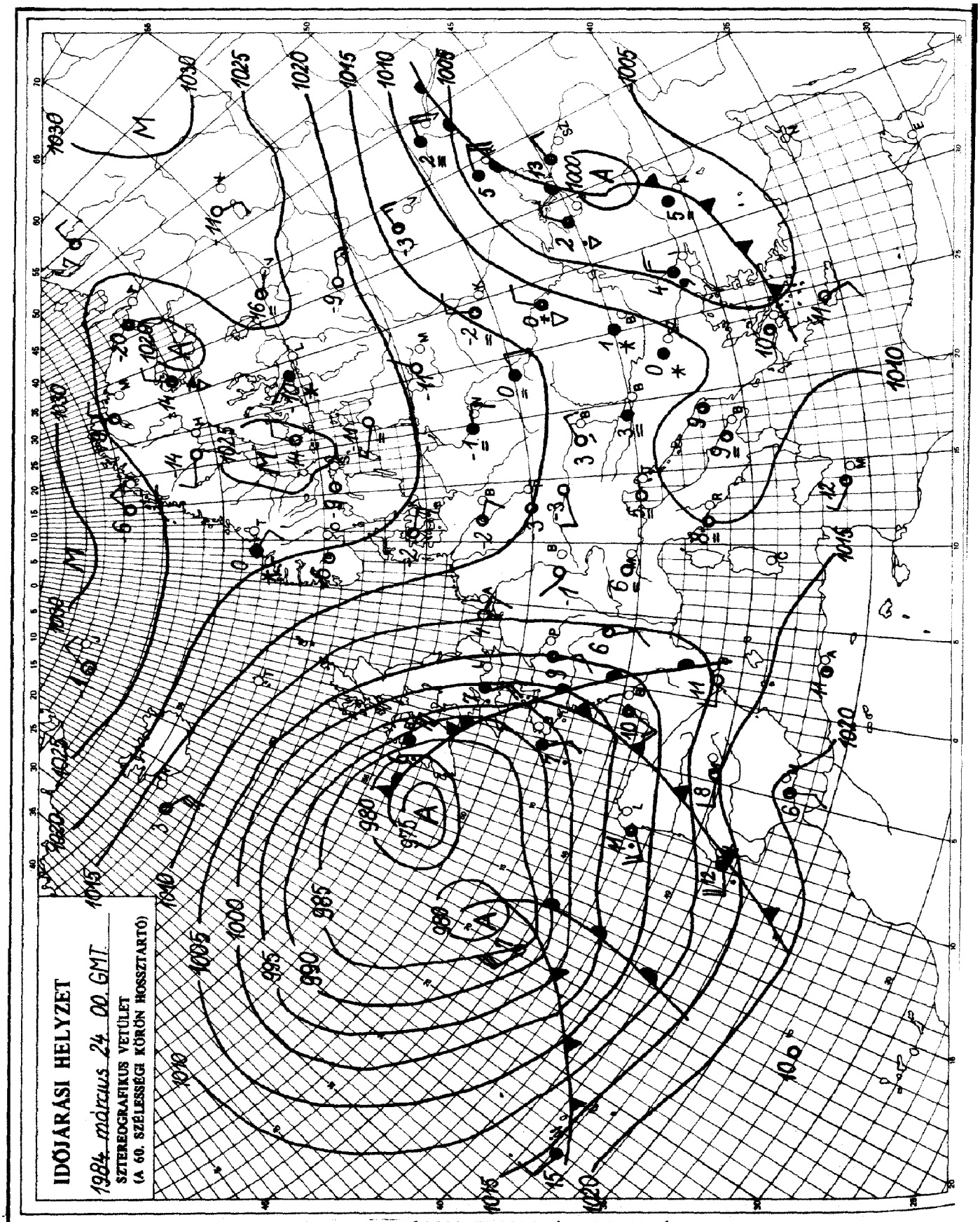

KIADJA: ORSZÁGOS METEOROLÓGIAI SZOLGÁLAT
Készíti: Központi Előrejelző Intézet Analízis- és Rövidtávú Prognózis Központja – T.: 273-018
Megjelenik naponként
Évi előfizetési díja: 1760,- Ft. – Megrendelhető: 1024 Budapest, II., Kitaibel Pál u. 1. – T.: 353-500
Kiadásért felel: az OMSZ elnöke – Szerkesztésért felel: a KEI igazgatója

Jelmagyarázat a havi mellékletben

IDŐJÁRÁSI NAPIJELENTÉS

ЕЖЕДНЕВНЫЙ МЕТЕОРОЛОГИЧЕСКИЙ БЮЛЛЕТЕНЬ · DAILY WEATHER REPORT
BULLETIN QUOTIDIEN DE TEMPS · TÄGLICHER WETTERBERICHT

97. évfolyam 085. szám + Budapest + 1984. március 25. vasárnap

Az időjárási helyzet és a várható időjárás:

A Fekete-tenger környékén a nedves, hideg levegő hatására erősen felhős az ég, több helyen esik az eső, szórványosan havas eső, hó is hullik. A Brit-szigetek térségében több középpontú ciklon örvénylik. Áramlási rendszerében különböző nedvességtartalmú és hőmérsékletü léghullámok érkeznek Nyugat-Európán át szárazföldünk belseje felé. Vonulásukat gyakori erős felhősödés, valamint csapadékhullás és megerősödő szél jelzi. A hőmérséklet szombaton Európa nagy részén elmaradt az évszaknak megfelelő átlagtól. Hétfő estig a Kárpát-medence időjárását a délnyugat, nyugat felől áramló nedvesebb levegő határozza meg.

Hazánkban szombaton a keleti, délkeleti országrészben 2, 5, máshol 6, 10 órán át sütött a nap. A hőmérséklet csúcsértéke a sok napsütés hatására 10, 15 fok között alakult. Vasárnap hajnalra a Dunántúlon helyenként -1, +5, máshol -8, +1 fokig hült le a levegő. Ma délelőtt elsősorban a Dunántúlon helyenként megnövekedett a felhőzet, máshol általában kevés a felhő, napos az idő. A déli szél a Dunántúlon megélénkült. A hőmérséklet 11 órakor a felhősebb helyeken 2, 6, máshol 7, 13 fok között váltakozott.

Ma 12 órakor Budapesten a hőmérséklet 7 fok, a tengerszintre átszámitott légnyomás 1012 mbar, gyengén süllyed.

Várható időjárás hétfő estig:

Eleinte a Dunántúlon változóan felhős, keleten derült időre lehet számitani, majd délnyugat, nyugat felől megnövekszik a felhőzet. Elsősorban a Dunántúlon többfelé várható eső, zápor.
A déli, délnyugati szél időnként megélénkül, főként nyugaton helyenként megerősödik.

Várható legalacsonyabb éjszakai hőmérséklet: általában 5, északkeleten 0 fok körül,
legmagasabb nappali hőmérséklet hétfőn: 10, 15 fok között alakul.

Vadkerti Ferenc s.k.

A hőmérséklet napi középértéke és eltérése a 100 évi átlagtól /Budapest belterületén/:

1984. III. 24.	6,5°C	-0,7°C

1871 óta ezen a napon Budapesten előfordult

legmagasabb hőmérséklet:	23,7°C /1977/,
legalacsonyabb hőmérséklet:	-11,0°C /1883/.

84.234.

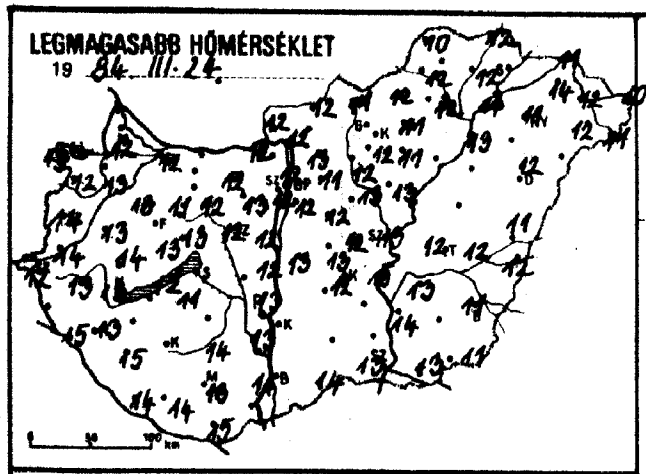
LEGMAGASABB HŐMÉRSÉKLET
19 84. III. 24.

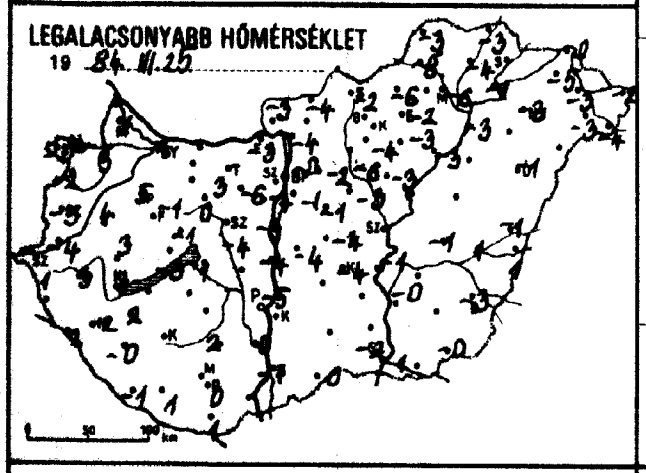
LEGALACSONYABB HŐMÉRSÉKLET
19 84. III. 25.

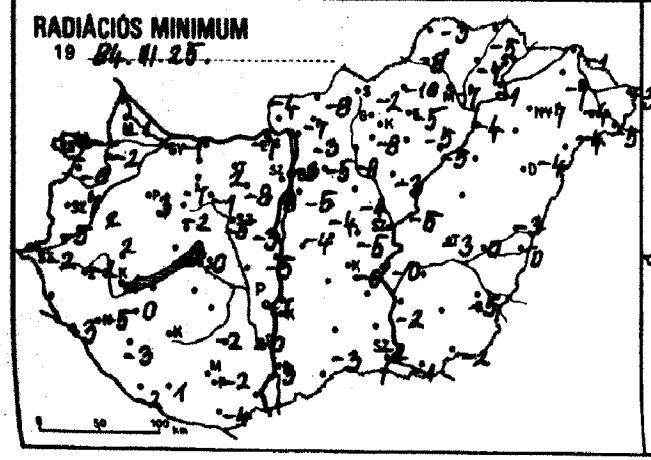
RADIÁCIÓS MINIMUM
19 84. III. 25.

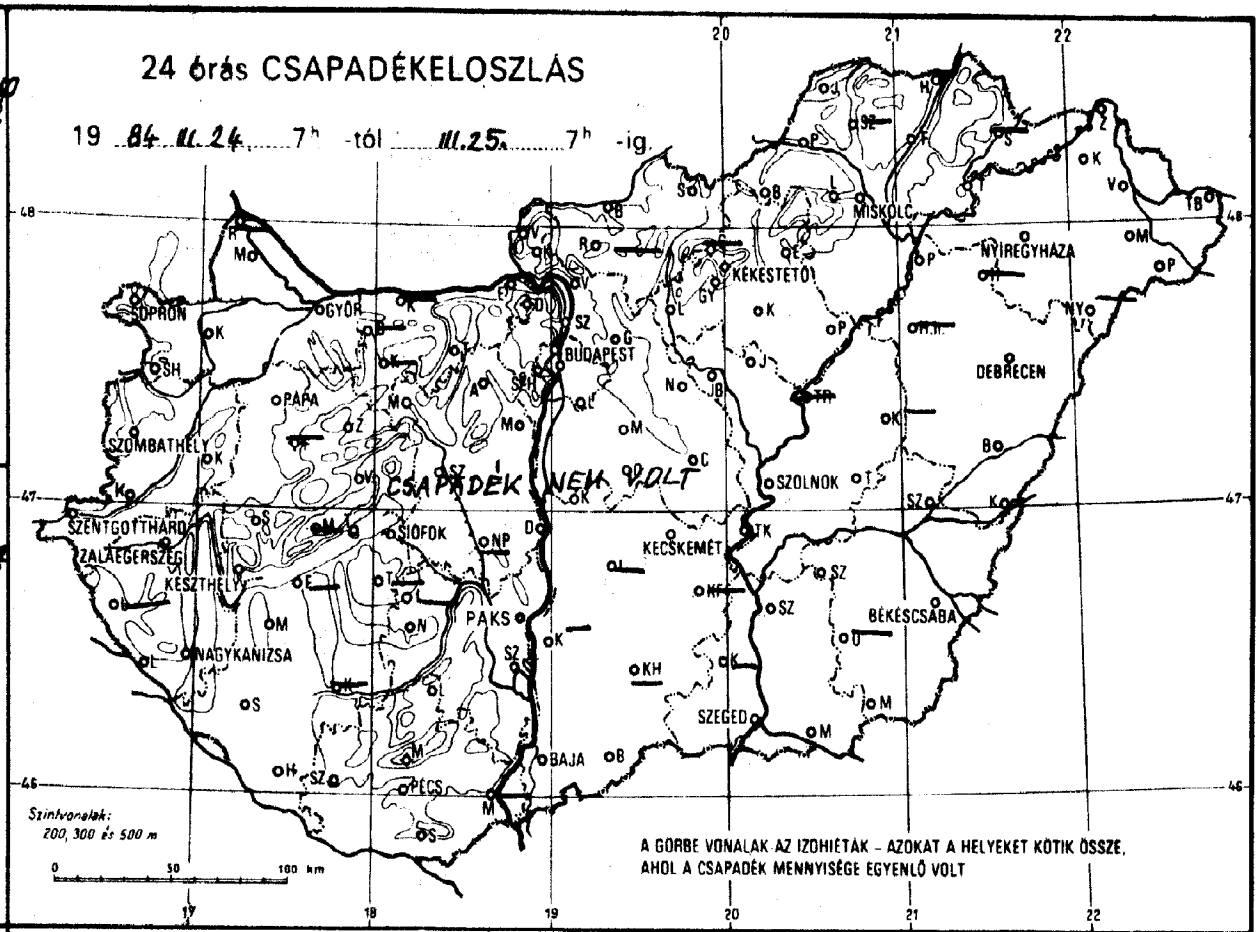
24 órás CSAPADÉKELOSZLÁS
19 84. III. 24. 7h -tól III. 25. 7h -ig.
CSAPADÉK NEM VOLT
SOPRON
GYŐR
BUDAPEST
MISKOLC
NYÍREGYHÁZA
KÉKESTETŐ
DEBRECEN
PAPA
SZOMBATHELY
SZENTGOTTHÁRD
ZALAEGERSZEG
KESZTHELY
SIÓFOK
PAKS
NAGYKANIZSA
KECSKEMÉT
SZOLNOK
BÉKÉSCSABA
SZEGED
BAJA
PÉCS
Szintvonalak: 200, 300 és 500 m
A GÖRBE VONALAK AZ IZOHIÉTÁK – AZOKAT A HELYEKET KÖTIK ÖSSZE, AHOL A CSAPADÉK MENNYISÉGE EGYENLŐ VOLT

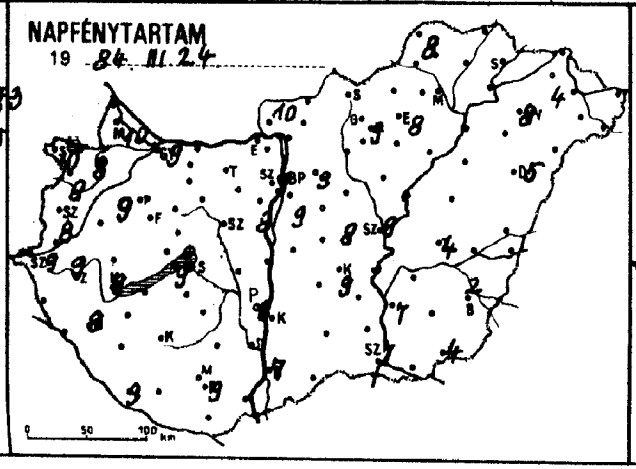
NAPFÉNYTARTAM
19 84. III. 24.

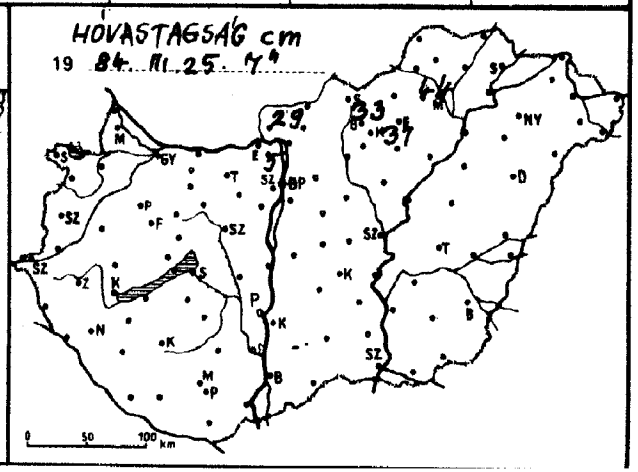
HÓVASTAGSÁG cm
19 84. III. 25. 7h

19 84 . III . 26 07 -ig az utolsó 24 óra adatai						Előző nap napos órái	19 84 . III . 26 07 -ig az utolsó 24 óra adatai						Előző nap napos órái
állomás	csapadék (mm)	Hó cm	max. hőmérséklet	min. hőmérséklet	rad. min.		állomás	csapadék (mm)	Hó cm	max. hőmérséklet	min. hőmérséklet	rad. min.	
r	• ⊔		12	1	-1	9	Vác	• ⊔		12	-4	-7	
uvár	• =		13	3	-2	8	Vámosmikola	• ⊔		12	-3	-4	10
onmagyaróvár	• ⊔		12	1	-1	10	Baja	• ⊔		14	-1	-3	7
ka	–		–	–	–		Bácsalmás	• ⊔		14	0	-3	
ron	•		13	-0	-2	10	Izsák	–		–	–	–	
ronhorpács	• ⊔		12	-2	-6	8	Kalocsa	–		–	–	–	–
d	•		13	4	3		Kecskemét	• ∨		12	-4	-6	9
mend	•		14	-4	-5		Kiskunfélegyháza	–		–	–	–	
nigotthárd	•		12	1	-2	9	Kiskunhalas	–		–	–	–	
mbathely	• ⊔		14	-3	-7	8	Kunszentmiklós	• ⊔		13	-4	-4	
ti	–		–	–	–		Tiszakécske	• ⊔		15	-1	-0	
enye	•		15	2	-3		Balassagyarmat	• ⊔		12	-4	-8	
ykanizsa	•		13	-3	-5	9	Romhány	–		–	–	–	
segerszeg	• =		13	3	-2	9	Salgótarján	• ⊔		11	-2	-2	
kasgyepü	–		–	–	–		Eger	• ≡		11	-2	-5	8
thely	• ⊔		13	3	1	9	Galyatető	–		–	–	–	
ncshely	–		–	–	–	–	Gyöngyös	•		12	-4	-8	
a	• ⊔		13	5	3	9	Kékestető	•	37	4	-1	-3	9
neg	• =		14	3	2		Kompolt	• =		11	-3	-5	8
any	•		12	3	-0		Lőrinci	• ≡		12	-6	-8	
sprém	• =		13	-1	-2		Poroszló	• ⊔		11	-3	-5	
e	• ⊔		11	-1	-7		Jászapáti	• ≡		13	-3	-3	
nyód	–		–	–	–		Jászberény	• ≡		12	-4	-6	
mokszt. György	• =		14	-1	-2	9	Karcag	–		–	–	–	
posvár	–		–	–	–		Szolnok	• ∨		13	-3	-5	9
rcali	•		14	2	0		Tiszaroff	–		–	–	–	
fok	• ⊔		11	1	0	9	Túrkeve	• ≡		12	-1	-3	4
mogyszob	•		15	-0	-3		Kistelek	–		–	–	–	
ö	–		–	–	–		Makó	• ⊔		13	1	-1	
bolna	–		–	–	–		Szeged	• ≡		13	-2	-2	7
tergom	• =		12	-3	-7		Szentes	• ⊔		14	-0	-2	
ábér	–		–	–	–		Borsodnádasd	• ⊔		12	-6	-10	
márom	–		–	–	–		Füged	• ⊔		12	-4	-7	
tabánya	•		12	3	2		Hidasnémeti	• =		12	-3	-5	
csütdoboz	• ⊔		13	-6	-8		Jósvafő	• ⊔		10	-3	-8	8
naújváros	•		12	-4	-5		Lillafüred	• =		10	-3	-6	
rtonvásár	•		12	-3	-3	8	Miskolc	• =		12	-6	-7	–
ör	• =		12	0	-1		Putnok	• ⊔		12	-8	-8	
gyhörcsökp.	–		–	–	–		Sárospatak	–		–	–	–	–
abadbattyán	• ⊔		12	-4	-5		Szendrőlád	–		–	–	–	
gszemcse	–		–	–	–		Tokaj	•		11	-1	-1	
ngyel	•		14	2	-2		Kisvárda	• ⊔		14	-5	-7	4
ks	• ≡		13	-5	-7	9	Mátészalka	• =		12	-3	-4	
kszárd	• –		13	0	-0		Nyíregyháza	• ≡		11	-3	-7	8
pádtető	•		10	4	0		Nyírlugos	–		–	–	–	
hács	–		–	–	–		Pátyod	• ≡		11	-4	-5	
es	• =		13	0	-2	9	Tiszabecs	• =		10	-2	-3	
lós	•		15	1	-4		Vásárosnamény	•		12	-3	-4	
ügetvár	•		14	1	1		Záhony	• ⊔		11	0	-1	
daörs	• ⊔		12	-4	-8		Berettyóújfalu	•		11	-1	-3	
. Lőrinc	•		12	-1	-5	9	Debrecen	• ≡		12	-1	-4	5
. Met. Int.	•		12	-0	-3	9	Hajdúdorog	–		–	–	–	
. Szab. hegy	•		10	3	-1		Hortobágy	–		–	–	–	
gléd	• =		12	-4	-5	8	Körösszakál	•		12	1	0	
bogókő	•		7	2	-6		Polgár	• ≡		13	-3	-4	
ödöllő	• =	5	11	-2	-5	9	Békéscsaba	• =		11	-3	-5	2
rályrét	• ⊔		11	-6	-7		Mezőhegyes	• =		11	-0	-2	4
nor	•		12	-1	-4		Orosháza	–		–	–	–	–
gykáta	• ≡		13	-3	-4		Szarvas	• ≡		13	-1	-3	7
entendre	•		13	-2	-3		Szeghalom	•		12	1	0	

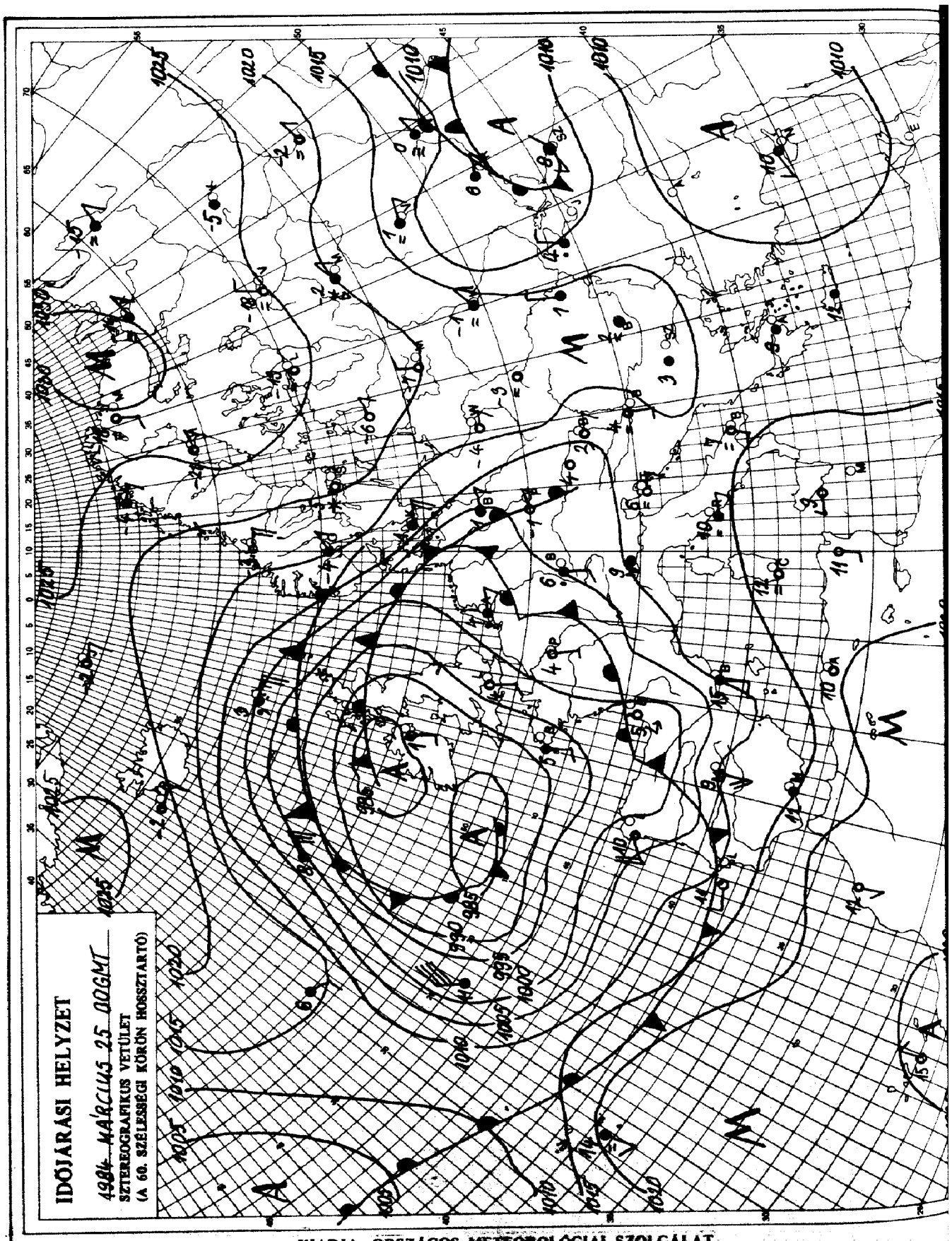

KIADJA: ORSZÁGOS METEOROLÓGIAI SZOLGÁLAT
Készíti: Központi Előrejelző Intézet Analízis- és Rövidtávú Prognózis Központja – T.: 273-018
Megjelenik naponként
Évi előfizetési díja: 1760,- Ft. – Megrendelhető: 1024 Budapest, II., Kitaibel Pál u. 1. – T.: 353-500
Kiadásért felel: az OMSZ elnöke – Szerkesztéért felel: a KEI igazgatója

Jelmagyarázat a havi mellékletben

IDŐJÁRÁSI NAPIJELENTÉS

ЕЖЕДНЕВНЫЙ МЕТЕОРОЛОГИЧЕСКИЙ БЮЛЛЕТЕНЬ · DAILY WEATHER REPORT
BULLETIN QUOTIDIEN DE TEMPS · TÄGLICHER WETTERBERICHT

97. évfolyam 086. szám + Budapest + 1984. március 26. hétfő

Az időjárási helyzet és a várható időjárás:

Észak- és Kelet-Európa nagy részén változóan felhős, télies az idő. Szórványosan havazik és a hajnali órákban több helyen -15, -20 fokig csökken a hőmérséklet. A Brit-szigetek déli része fölött nagy kiterjedésü ciklon örvénylik. Hatására szárazföldünk nyugati és középső részén, valamint a Földközi-tenger nyugati medencéjében változékony az időjárás. Gyakran erősen felhős az ég, többfelé alakul ki eső, zápor. Kedd estig a Kárpát-medencében változékony, enyhe marad az idő.

Hazánkban vasárnap napközben változóan felhős, szeles enyhe idő volt. A hőmérséklet csúcsértéke a felhősebb helyeken 9, 14, máshol 14, 19 fok között alakult. A késő esti óráktól előbb a Dunántúlon, majd az ország már részén sokfelé esett az eső, záporeső. A lehullott csapadék mennyisége csapadéknyom és 6 mm között váltakozott. Hétfő hajnalra szeszélyes területi eloszlásban +2, +10 fokig hült le a levegő. Ma délelőtt a keleti, északkeleti országrészben erősen felhős, vagy borult volt az ég és több helyről jelentettek esőt, záport. Az ország többi részén csak kevés felhő, jobbára napos idő volt. A hőmérséklet 11 órakor a délnyugati, déli megyékben 10, 15, máshol 6, 10 fok között váltakozott.

Ma 12 órakor Budapesten a hőmérséklet 12 fok, a tengerszintre átszámitott légnyomás 1005 mbar, alig változik.

Várható időjárás kedd estig:

Borult és napos időszakok váltják egymást. Sokfelé lesz eső, zápor, néhány helyen esetleg zivatar.
A mérsékelt, időnként kissé élénkebb szél iránya déli és nyugati között változik.
Várható legalacsonyabb éjszakai hőmérséklet: 4, 9,
legmagasabb nappali hőmérséklet kedden: 12, 17 fok között.

H. Bóna Márta s.k.

TÁVOLABBI KILÁTÁSOK SZERDÁTÓL-SZOMBATIG:

A hét közepén erősen megnövekszik a felhőzet, sokfelé várható eső, záporeső. Később felszakadozik a felhőzet, s már csak szórványosan lehet eső. A hét végén erősödik az éjszakai lehülés.
Legalacsonyabb hajnali hőmérséklet eleinte +2, +7, később -1, +4 fok között várható,
legmagasabb nappali hőmérséklet eleinte 12, 17, később 9, 14 fok között lesz.
Jelentős mennyiségü /legalább 5 mm napi/ csapadék az ország területének 40 százalékán várható.

KÖZÉPTÁVU ELŐREJELZŐ OSZTÁLY

A hőmérséklet napi középértéke és eltérése a 100 évi átlagtól /Budapest belterületén/:

1984. III. 25. 9,0°C +1,2°C

1871 óta ezen a napon Budapesten előfordult

legmagasabb hőmérséklet: 25,4°C /1921/,
legalacsonyabb hőmérséklet: -11,0°C /1883/.

84.235.

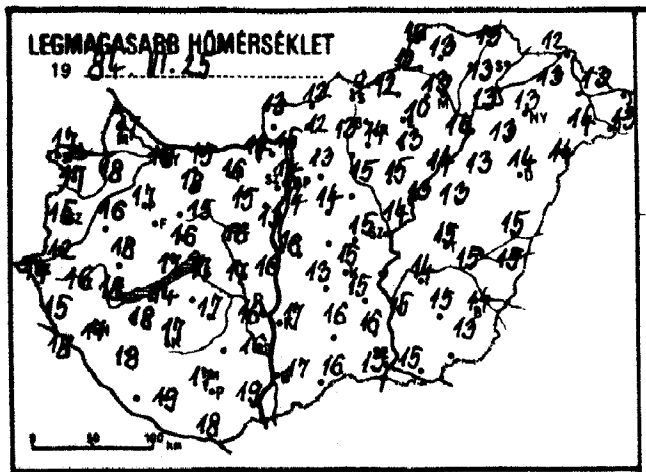
LEGMAGASABB HŐMÉRSÉKLET
19 84. 11.25.

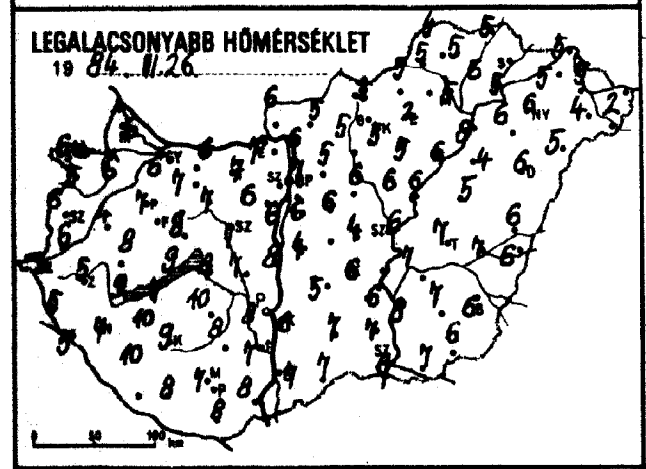
LEGALACSONYABB HŐMÉRSÉKLET
19 84. 11.26.

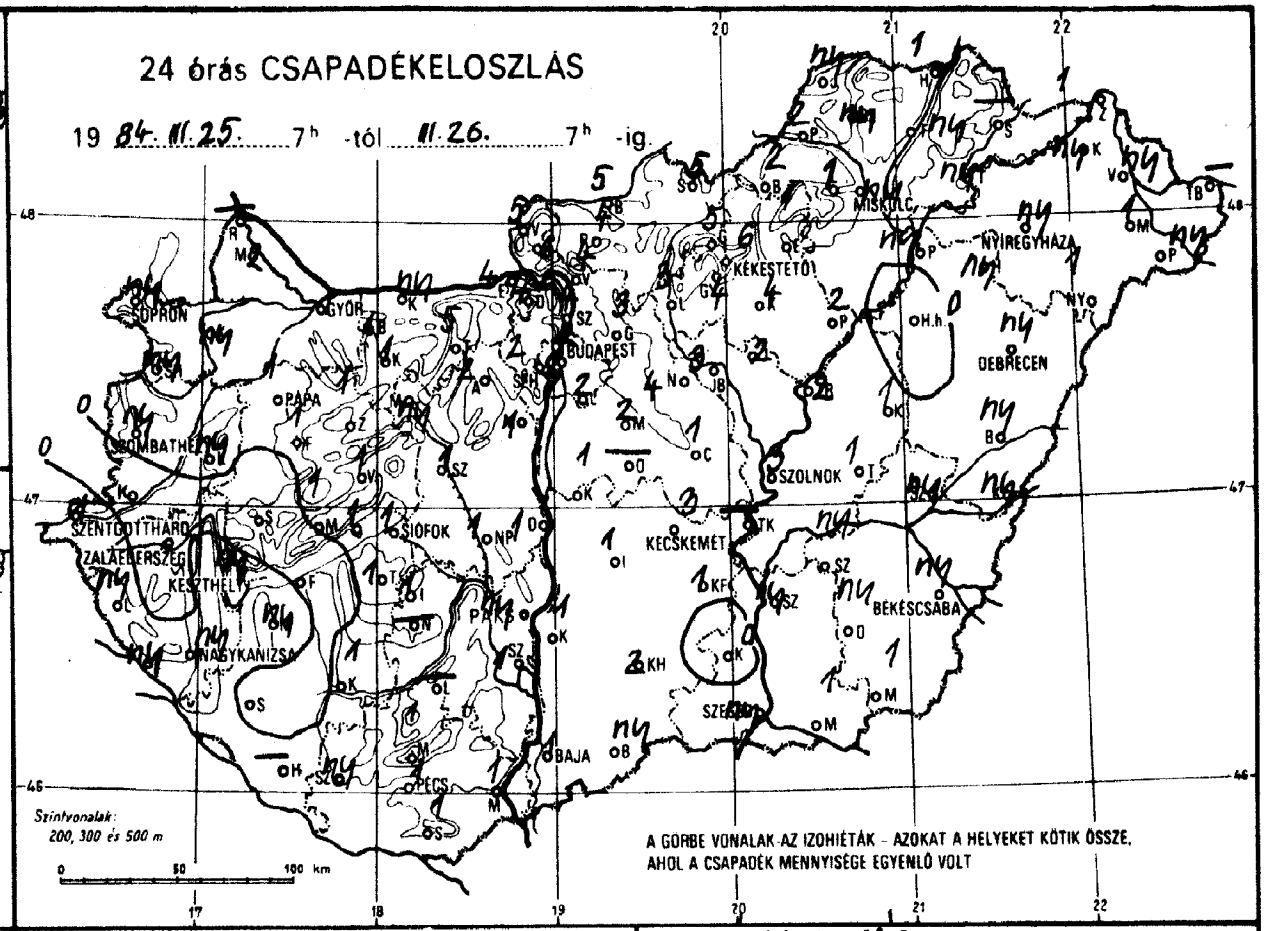
24 órás CSAPADÉKELOSZLÁS
19 84. 11.25. 7h -tól 11.26. 7h -ig.
SOPRON
GYŐR
BUDAPEST
MISKOLC
NYÍREGYHÁZA
KEKESTETŐ
DEBRECEN
PÁPA
SZOLNOK
SZENTGOTTHÁRD
ZALAEGERSZEG
KESZTHELY
SIÓFOK
KECSKEMÉT
BÉKÉSCSABA
NAGYKANIZSA
SZEGED
BAJA
PÉCS
Szintvonalak:
200, 300 és 500 m
A GÖRBE VONALAK AZ IZOHIÉTÁK - AZOKAT A HELYEKET KÖTIK ÖSSZE, AHOL A CSAPADÉK MENNYISÉGE EGYENLŐ VOLT

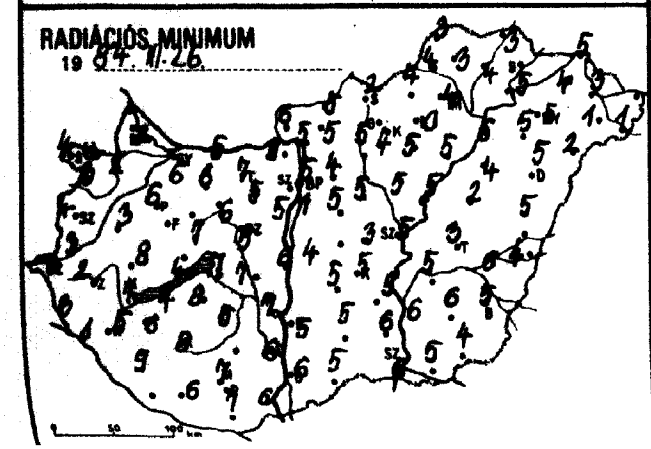
RADIÁCIÓS MINIMUM
19 84. 11.26.

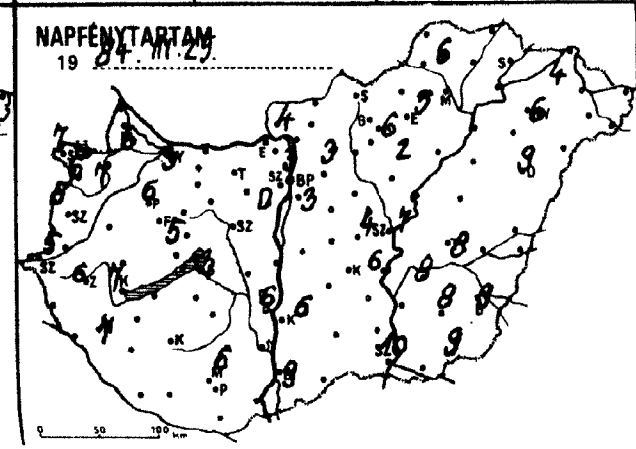
NAPFÉNYTARTAM
19 84. 11.25.

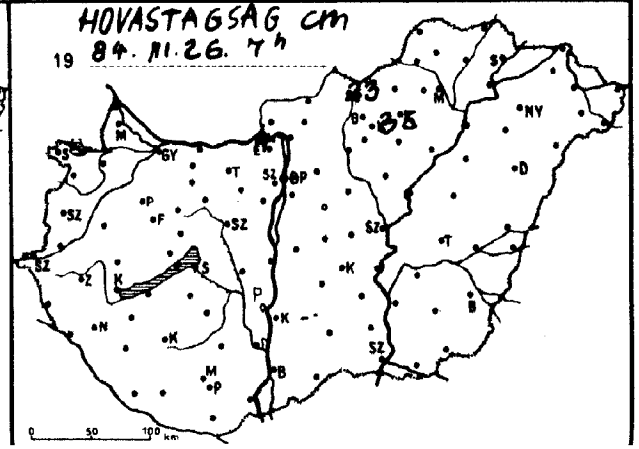
HÓVASTAGSÁG cm
19 84. 11.26. 7h

19 84.III.26. 07 h-ig az utolsó 24 óra adatai

állomás	csapadék (mm)	Hó cm	max. hőmérséklet	min. hőmérséklet	rad. min.	Előző nap napos órái
Győr	1		16	6	6	3
Kapuvár	ny ∇ =		18	6	2	7
Mosonmagyaróvár	2		17	6	2	6
Rajka	–		–	–	–	
Sopron	ny		17	6	4	7
Sopronhorpács	ny		17	5	3	6
Káld	ny		16	4	3	
Körmend	•		12	6	3	
Szentgotthárd	1		14	3	0	5
Szombathely	ny =		15	6	4	5
Lenti	ny		15	5	3	
Letenye	ny		18	5	1	
Nagykanizsa	ny		17	7	5	7
Zalaegerszeg	•		16	5	2	6
Farkasgyepű	1		14	6	4	
Keszthely	ny ≠		18	9	7	7
Mencshely	1 ≠		15	7	5	5
Pápa	1		17	7	6	6
Sümeg	•		18	8	8	
Tihany	1		17	9	4	
Veszprém	1 =		16	8	7	
Zirc	1 ≠		15	7	4	
Fonyód	•		14	7	4	
Homokszt. György	–		–	–	–	
Kaposvár	1		17	9	8	
Marcali	ny ⁹		18	10	6	
Siófok	1		17	8	7	3
Somogyszob	•		18	10	9	
Tab	1		–	10	8	
Bábolna	1 ≠		16	7	6	
Esztergom	4 ≠		14	7	5	
Kisbér	1 ≡		18	7	6	
Komárom	ny ≠		15	6	5	
Tatabánya	5		16	7	7	
Alcsútdoboz	2 ≠		15	6	5	
Dunaújváros	1 ⁹		16	8	6	
Martonvásár	1		13	6	5	0
Mór	ny ≡		15	7	6	
Nagyhörcsökp.	1		17	7	7	
Szabadbattyán	1 ≡		16	7	5	
Iregszemcse	1		17	8	5	5
Lengyel	–		–	–	–	
Paks	ny ≡		16	8	7	6
Szekszárd	1 ≠		16	7	6	
Árpádtető	1		13	7	4	
Mohács	1		19	8	6	
Pécs	1		17	7	7	6
Siklós	1 ≠		18	8	7	
Szigetvár	ny ⁹ =		19	8	6	
Budaörs	2 ⊔		14	6	6	
Bp. Lőrinc	2		14	6	1	3
Bp. Met. Int.	2 =		14	7	5	3
Bp. Szab. hegy	2 =		10	4	4	
Cegléd	1 =		15	4	3	4
Dobogókő	4 ≡	4	8	2	0	
Gödöllő	3 =		13	5	4	3
Királyrét	6		11	4	3	
Monor	2		14	6	5	
Nagykáta	4		15	6	5	
Szentendre	4 =		14	2	1	

19 84.III.26. 07 h-ig az utolsó 24 óra adatai

állomás	csapadék (mm)	Hó cm	max. hőmérséklet	min. hőmérséklet	rad. min.	Előző nap napos órái
Vác	4 ⊔		15	6	5	
Vámosmikola	5 =		13	6	6	4
Baja	1		17	7	6	9
Bácsalmás	ny		16	7	5	
Izsák	1 =		13	5	5	
Kalocsa	1 ∇		17	6	5	6
Kecskemét	3 ≠		15	6	5	6
Kiskunfélegyháza	1		15	6	5	
Kiskunhalas	2 =		16	7	5	
Kunszentmiklós	1 ⁹ =		16	4	4	
Tiszakécske	–		–	–	–	
Balassagyarmat	5 =		12	5	5	
Romhány	4		12	5	5	
Salgótarján	5		9	3	2	
Eger	1 ≡		10	2	0	3
Galyatető	5 ≡	23	5	0	0	
Gyöngyös	4		14	5	4	
Kékestető	6 ∇ ≠	36	5	0	-0	6
Kompolt	4		13	5	5	2
Lőrinci	3 ≠		13	5	5	
Poroszló	2		14	6	5	
Jászapáti	2 ≠		15	6	5	
Jászberény	3 =		14	6	5	
Karcag	1 ⁹ ≠		13	5	2	
Szolnok	3 =		14	6	5	7
Tiszaroff	2 =		13	6	5	
Túrkeve	1 =		15	7	3	8
Kistelek	•		16	7	6	
Makó	1 ∇		15	7	5	
Szeged	ny ⊔		15	6	6	10
Szentes	ny		15	8	6	
Borsodnádasd	2 ∇		12	5	4	
Füged	ny =		13	6	4	
Hidasnémeti	1 =		13	5	3	
Jósvafő	ny		10	4	3	6
Lillafüred	1 ≡		12	4	3	
Miskolc	ny ≠		13	5	4	–
Putnok	2 =		12	5	4	
Sárospatak	–		–	–	–	
Szendrőlád	ny =		13	5	3	
Tokaj	ny		13	5	5	
Kisvárda	ny ≠		13	5	4	4
Mátészalka	1 ⁹		14	4	1	
Nyíregyháza	ny ≡		13	6	5	6
Nyírlugos	1 =		14	5	2	
Pátyod	ny ≡		13	2	1	
Tiszabecs	–		–	–	–	
Vásárosnamény	ny ≠		13	5	3	
Záhony	1		12	5	5	
Berettyóújfalu	ny		15	6	5	
Debrecen	ny ∇ ≠		14	6	5	9
Hajdúdorog	ny ⁹ ≠		13	6	5	
Hortobágy	• =		13	4	4	
Körösszakál	ny		15	6	4	
Polgár	ny ⁹		14	8	6	
Békéscsaba	ny ≠		14	6	5	9
Mezőhegyes	1 ⊔		13	6	4	9
Orosháza	ny		15	7	6	8
Szarvas	ny ≡		14	7	5	8
Szeghalom	ny ⁹		15	7	6	

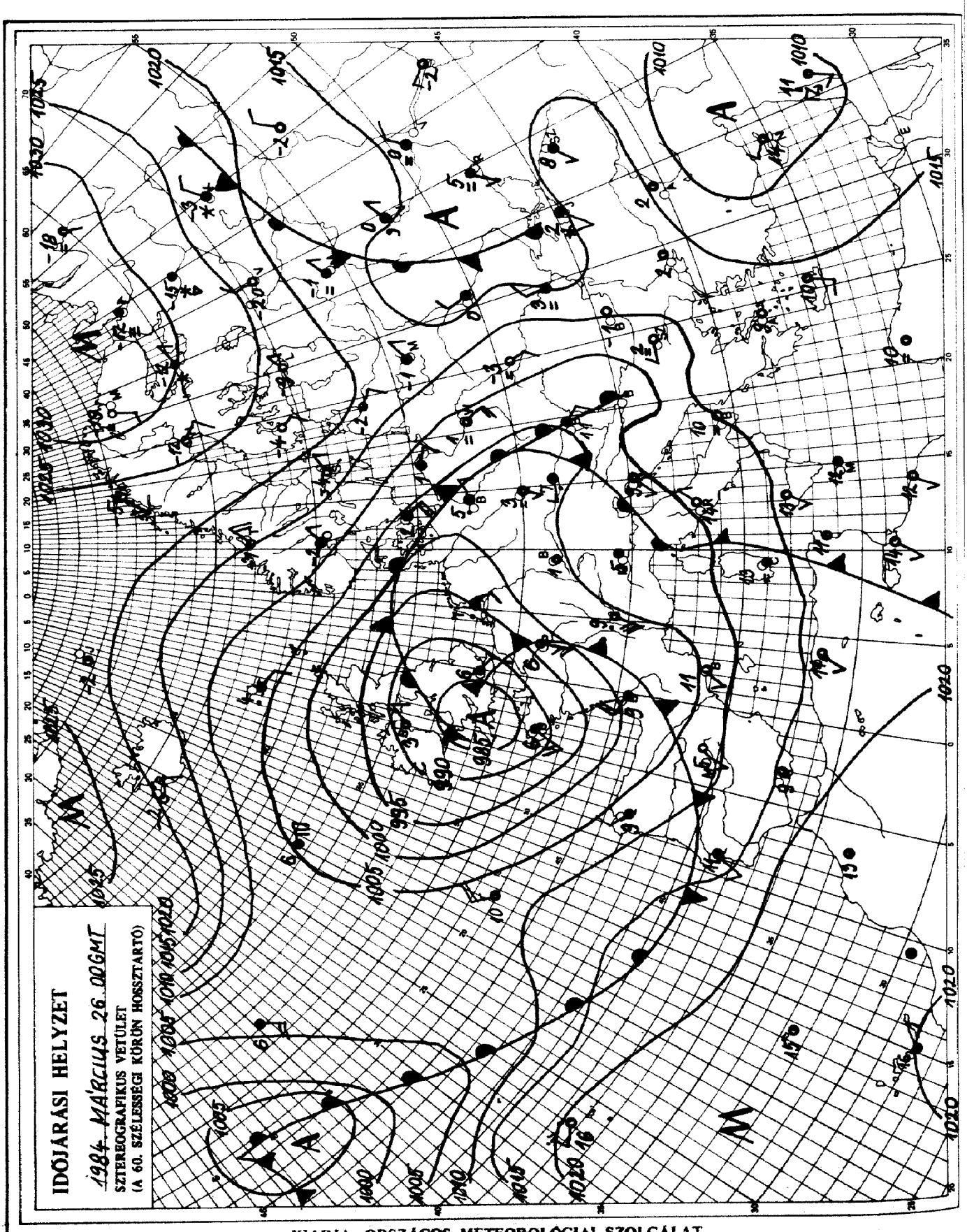

KIADJA: ORSZÁGOS METEOROLÓGIAI SZOLGÁLAT
Készíti: Központi Előrejelző Intézet Analízis- és Rövidtávú Prognózis Központja — T.: 273-018
Megjelenik naponként
Évi előfizetési díja: 1760,- Ft. — Megrendelhető: 1024 Budapest, II., Kitaibel Pál u. 1. — T.: 353-500
Kiadásért felel: az OMSZ elnöke — Szerkesztésért felel: a KEI igazgatója

Jelmagyarázat a havi mellékletben

IDŐJÁRÁSI NAPIJELENTÉS

ЕЖЕДНЕВНЫЙ МЕТЕОРОЛОГИЧЕСКИЙ БЮЛЛЕТЕНЬ • DAILY WEATHER REPORT
BULLETIN QUOTIDIEN DE TEMPS • TÄGLICHER WETTERBERICHT

97. évfolyam 087. szám + Budapest + 1984. március 27. kedd

Az időjárási helyzet és a várható időjárás:

Középpontjával a Brit-szigetek felett nagy területü, ú.n. központi ciklon helyezkedik el. Ennek déli oldalán egymást követik az időjárási frontok, amelyek Nyugat- és Közép-Európán át a Fekete-tenger térsége felé tartanak. A frontok mögött nedves, és váltakozva enyhébb ill. kissé hüvösebb légtömegek áramlanak. Ezek hatására a felsorolt területeken változékony, gyakran esős, de nem hüvös az idő. Ugyanakkor a Voronyezs - Minszk - Stockholm vonaltól északkeletre még mindig tartja magát a téli idő. A Balti-tenger partján sok felé havazik, kontinensünk északkeleti részén nem ritka hajnalban a -15, -25 fok közötti hőmérséklet.

Hétfőn Magyarország északkeleti részén egész nap borult maradt az ég. Másutt 2, 8 órán át sütött a nap. A legmagasabb nappali hőmérséklet a borult északkeleti megyékben csak 6, 12, a napos területeken 13, 20 fok között volt. A hétfő reggeltől kedd reggel 7 óráig terjedő 24 óra alatt országszerte esett az eső, néhány helyen zivatar is előfordult. A lehullott csapadék mennyisége a Kis-alföldön, az Alföld délkeleti részén, valamint a főváros környékén 3, 4 mm alatt maradt, másutt általában 4 és 9 mm között volt. Ennél többet csak Egerből, Tokajról ill. Vámosmikoláról jelentettek: 12, 13 ill. 16 mm-t. A záporokat, zivatarokat mindenütt erős, Nagykanizsa térségében orkánerejü széllökés kisérte. Kedd hajnalra 0, +8 fokig csökkent a hőmérséklet. Délelőtt északkeleten még jobbára borult, másutt változóan felhős volt az ég. 11 órakor 8 és 13 fok közötti hőmérsékletet mértek.

Ma 12 órakor Budapesten 12 fokot mértek, a tengerszintre átszámitott légnyomás 1009 mbar, mérsékelten emelkedik.

Várható időjárás szerda estig:

Keleten is csökken a felhőzet. Időnként felhősödés zavarja meg a napsütést. Ma még néhány helyen lehet futó zápor. Reggelre helyenként köd keletkezik.
A ma még élénk, illetve erős északnyugati szél éjszaka lecsöndesedik. Holnap a Dunántúlon megélénkül a délnyugati szél.

A legalacsonyabb éjszakai hőmérséklet: 1, 6,
a legmagasabb nappali hőmérséklet szerdán: 13 és 17 fok között várható.

Pálmási Judit s.k.

A hőmérséklet napi középértéke és eltérése a 100 évi átlagtól /Budapest belterületén/:

1984. III. 26.	10,7°C	+2,7°C

1871 óta ezen a napon Budapesten előfordult

legmagasabb hőmérséklet:	24,1°C /1921/,
legalacsonyabb hőmérséklet:	-4,6°C /1899/.

84.236.

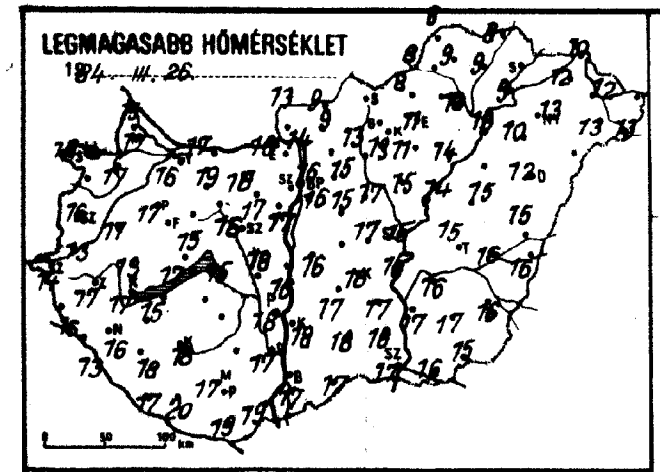
LEGMAGASABB HŐMÉRSÉKLET
1984. III. 26.

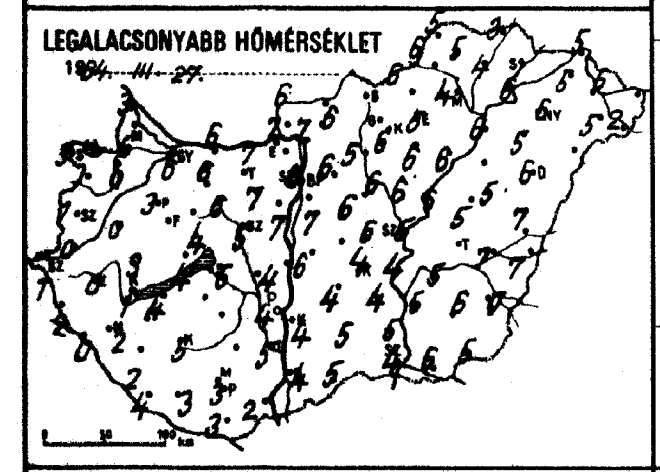
LEGALACSONYABB HŐMÉRSÉKLET
1984. III. 27.

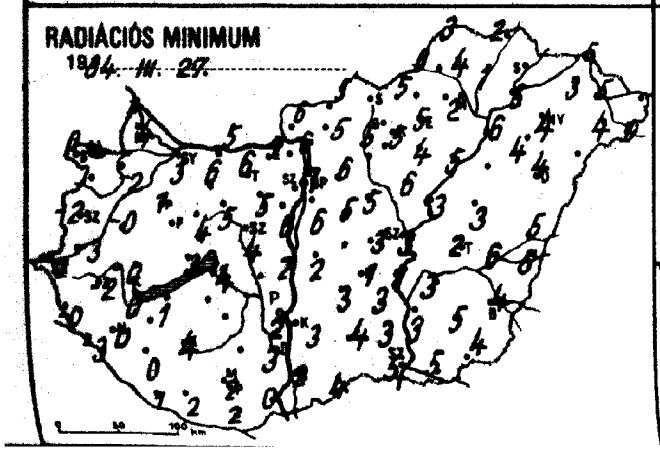
RADIÁCIÓS MINIMUM
1984. III. 27.

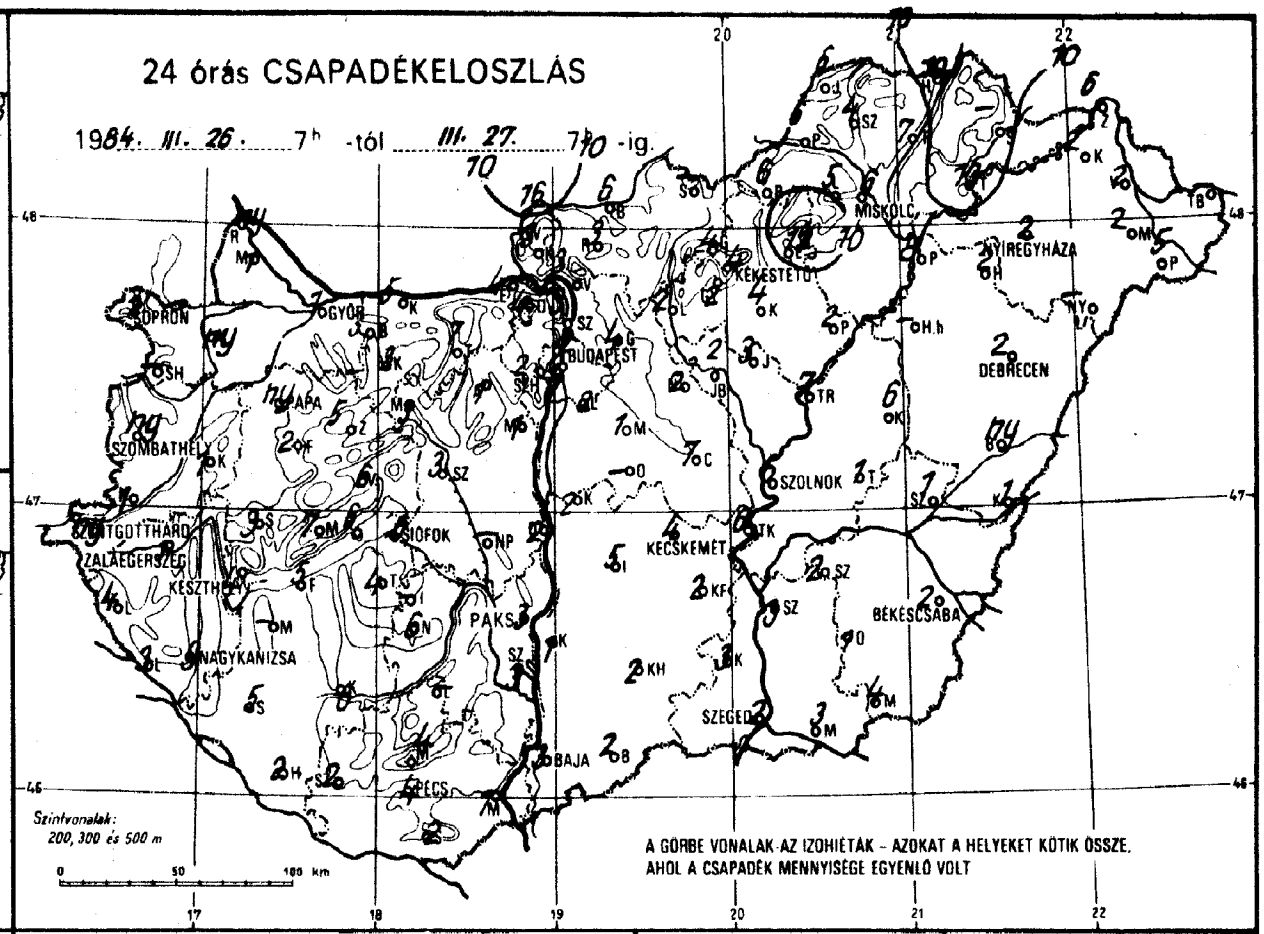
24 órás CSAPADÉKELOSZLÁS
1984. III. 26. 7h -tól III. 27. 7h -ig.
SOPRON
GYŐR
BUDAPEST
MISKOLC
NYÍREGYHÁZA
KEKESTETŐ
DEBRECEN
SZOMBATHELY
SZOLNOK
SZENTGOTTHÁRD
ZALAEGERSZEG
SIÓFOK
KECSKEMÉT
KESZTHELY
PAKS
BÉKÉSCSABA
NAGYKANIZSA
SZEGED
BAJA
PÉCS
Szintvonalak:
200, 300 és 500 m
A GÖRBE VONALAK AZ IZOHIÉTÁK – AZOKAT A HELYEKET KÖTIK ÖSSZE,
AHOL A CSAPADÉK MENNYISÉGE EGYENLŐ VOLT

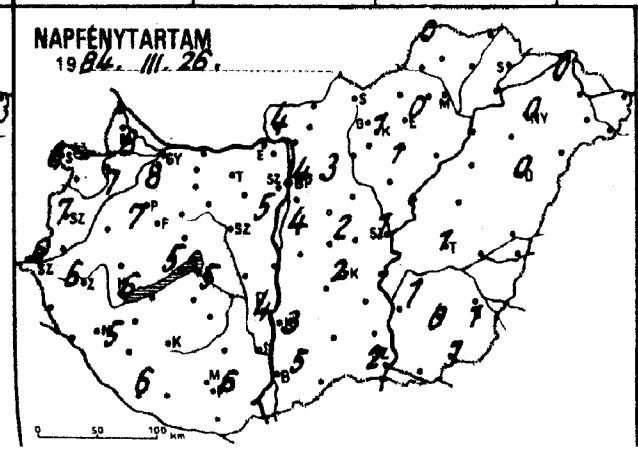
NAPFÉNYTARTAM
1984. III. 26.

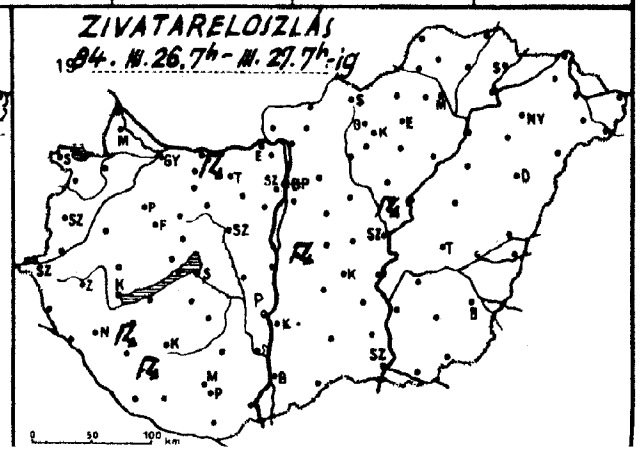
ZIVATARELOSZLÁS
1984. III. 26. 7h - III. 27. 7h-ig

1984.III.27.6^h ig az utolsó 24 óra adatai						Előző nap napos órái
állomás	csapadék (mm)	Hó cm	max. hőmérséklet	min. hőmérséklet	rad. min.	
Győr	1 ⚲ =		16	6	3	8
Kapuvár	ny ⚲ ⊔		17	0	-2	7
Mosonmagyaróvár	1		17	6	4	8
Rajka	ny		15	3	1	
Sopron	2 ⚲		16	3	0	8
Sopronhorpács	–		–	–	–	
Káld	1		17	0	-0	
Körmend	1 ⚲		13	0	-3	
Szentgotthárd	ny ⚲ ≡		14	1	-2	6
Szombathely	ny ⚲ ⊔		16	1	-2	7
Lenti	4		16	2	-0	
Letenye	3 ⚲ ⊔		13	0	-3	
Nagykanizsa	9 ⚲		16	2	0	5
Zalaegerszeg	1 ⚲ ⊔		17	0	-2	6
Farkasgyepű	2		16	3	2	
Keszthely	4 ⚲ ≈		17	11	0	6
Mencshely	7 =		15	4	3	5
Pápa	ny ⚲ ≡		17	3	1	7
Sümeg	3		13	3	-0	
Tihany	6 ⚲		17	4	3	
Veszprém	6 =		15	4	4	
Zirc	5 =		15	1	0	
Fonyód	5		15	4	1	
Homokszt. György	2 ⚲ =		17	4	1	6
Kaposvár	6		18	55	4	
Marcali	–		–	–	–	
Siófok	6 ⚲		15	5	4	5
Somogyszob	5 ⚲ ⚠		18	2	0	
Tab	4 ≈		–	3	2	
Bábolna	3 =		15	6	5	
Esztergom	4 ≈		16	7	5	
Kisbér	3 ⚲ ⚠ ≈		19	6	6	
Komárom	5 ≈		17	6	5	
Tatabánya	7		16	7	6	
Alcsútdoboz	1 ≈		17	7	5	
Dunaújváros	2		16	4	2	
Martonvásár	1		17	7	6	5
Mór	3 ≡		16	6	5	
Nagyhörcsökp.	–		–	–	–	
Szabadbattyán	3 =		18	5	4	
Iregszemcse	–		–	–	–	–
Lengyel	–		–	–	–	
Paks	3 ⚲		18	4	2	4
Szekszárd	3 ≈		17	5	3	
Árpádtető	4		15	5	2	
Mohács	1 ⚲ ≈		19	2	-0	
Pécs	4 ≈		17	3	2	6
Siklós	2 =		19	3	2	
Szigetvár	2 ⚲ =		20	3	2	
Budaörs	1 ⚲ ≈		16	7	7	
Bp. Lőrinc	2 ⚲		16	7	6	4
Bp. Met. Int.	2 =		16	8	7	4
Bp. Szab. hegy	2 =		13	5	3	
Cegléd	7 ⚲ ≈		17	6	3	2
Dobogókő	4 ≈	2	10	3	1	
Gödöllő	4 ≈		15	6	6	3
Királyrét	3 ≡		11	5	4	
Monor	1		15	6	5	
Nagykáta	2		17	6	5	
Szentendre	3		15	8	7	

1984.III.27.6^h ig az utolsó 24 óra adatai						Előző nap napos órái
állomás	csapadék (mm)	Hó cm	max. hőmérséklet	min. hőmérséklet	rad. min.	
Vác	3 ≈		14	7	6	
Vámosmikola	16 ≈		13	6	6	4
Baja	3 ⚲		17	4	2	5
Bácsalmás	2		17	5	4	
Izsák	5 =		17	4	3	
Kalocsa	1		18	4	3	3
Kecskemét	4 ⚲ =		16	4	1	2
Kiskunfélegyháza	2		17	4	3	
Kiskunhalas	2 ≈		18	5	4	
Kunszentmiklós	2 ⚲ ≈		16	6	2	
Tiszakécske	6 ≈		16	4	1	
Balassagyarmat	6		9	6	5	
Romhány	3		9	6	5	
Salgótarján	–		–	–	–	
Eger	12		11	5	5	0
Galyatető	4 ≡	17	6	2	1	
Gyöngyös	2		13	6	5	
Kékestető	4 ⚲ ≡	34	5	2	1	1
Kompolt	4		11	6	4	1
Lőrinci	2 ≈		13	5	5	
Poroszló	2		14	6	5	
Jászapáti	3 =		15	6	6	
Jászberény	2 =		16	9	4	
Karcag	6 ≈		15	5	3	
Szolnok	6 ⚲ =		15	5	3	1
Tiszaroff	7 ≈		14	6	3	
Túrkeve	1 =		15	5	2	1
Kistelek	3 ⚲ =		18	5	3	
Makó	3		16	6	5	
Szeged	2 ⚲		17	4	3	2
Szentes	3		17	5	3	
Borsodnádasd	6 ⚲		8	6	5	
Fügöd	7 ≈		9	4	1	
Hidasnémeti	10 =		8	3	2	
Jósvafő	6 ≈		6	5	3	0
Liliafüred	5		10	5	4	
Miskolc	6 ⚲ ≈		10	4	2	–
Putnok	6 ≡		8	6	6	
Sárospatak	–		–	–	–	–
Szendrőlád	4 ≡		9	5	4	
Tokaj	13		9	6	6	
Kisvárda	2 ≈		12	5	3	0
Mátészalka	2		13	5	4	
Nyíregyháza	2 ⚲ ≈		13	6	4	0
Nyírlugos	–		–	–	–	
Pátyod	5 ⚲		13	2	1	
Tiszabecs	–		–	–	–	
Vásárosnamény	2 ≈		12	6	5	
Záhony	6		10	5	5	
Berettyóújfalu	ny		15	7	5	
Debrecen	2 ⚲ =		12	6	4	0
Hajdúdorog	2 =		10	5	4	
Hortobágy	–		–	–	–	
Körösszakál	1		16	7	5	
Polgár	8 ⚲ ≡		13	6	6	
Békéscsaba	2 ⚲ ⚠		16	7	4	1
Mezőhegyes	4 ≡		15	5	4	1
Orosháza	1 =		17	6	5	0
Szarvas	2 ⚲		16	5	3	1
Szeghalom	1 =		16	7	6	

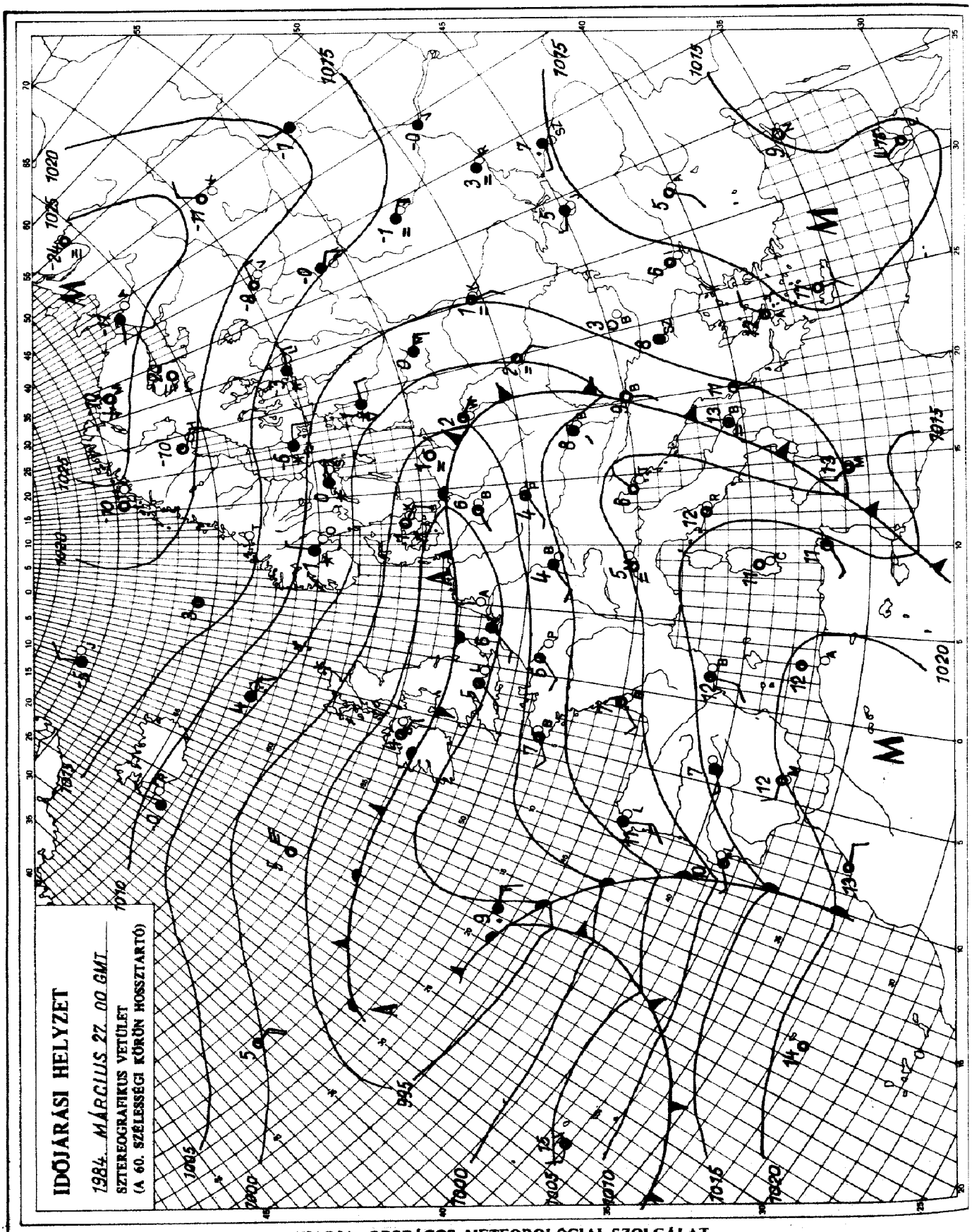

KIADJA: ORSZÁGOS METEOROLOGIAI SZOLGÁLAT
Készíti: Központi Előrejelző Intézet Analízis- és Rövidtávú Prognózis Központja – T.: 273-018
Megjelenik naponként
Évi előfizetési díja: 1760,- Ft. – Megrendelhető: 1024 Budapest, II., Kitaibel Pál u. 1. – T.: 353-500
Kiadásért felel: az OMSZ elnöke – Szerkesztésért felel: a KEI igazgatója

Jelmagyarázat a havi mellékletben

ORSZÁGOS METEOROLÓGIAI SZOLGÁLAT

KÖZPONTI ELŐREJELZŐ INTÉZETE

IDŐJÁRÁSI ESEMÉNYEK NAPTÁRA

CALENDAR OF WEATHER PHENOMENA

1984. február

Az Időjárási Napijelentés havi melléklete

IDŐJÁRÁSI ESEMÉNYEK NAPTÁRA

Dátum - *Date*	Az időjárási jelenség leirása *Description of the weather phenomenon*	Az időjárási esemény előidézője *Carrier of the phenomenon*	Érkező légtömeg *Arriving air-mass*
3.	Esők	Konvergencia az ország középső részén 04 órától 15 óráig	
4.	Eső, zápor	Hidegfront belép: 06 órakor NW-n kilép: 16 órakor SE-n	Mm
6.	Szórványosan eső, hó	Hidegfront belép: 03 órakor NW-n kilép: 18 órakor E-n	Mm
6.	Szórványosan eső	Melegfront belép: 17 órakor NW-n kilép: 24 órakor E-n	Mm
7.	Eső, szélvihar	Hidegfront belép: 15^{30}-kor NW-n kilép: 22 órakor E-n	Mm
9-13.	Orkán erejü szél, keleten havazás, hófuvás	A Balkán-félsziget felett örvénylő ciklon peremén tartósan nagy nyomási gradiens 9-én 21 órától 13-án 12 óráig	
15-18.	Szórványosan gyenge havazás	Konvergencia a Kárpát-medence felett	
19-20.	Többfelé kisebb havazás	Brit ciklon peremén konvergencia	
22-23.	Dunántulon többfelé havazás	Brit ciklon előoldalán konvergencia 10 órától 23-án 04 óráig	
23-24.	Többfelé havazás	Melegfront belép: 01 órakor SW-n kilép: 24-én 03 órakor N-n	Tm
27.	Lehülés	Hidegfront belép: 08 órakor W-n a Duna vonalánál feloszlott 13 órakor	Mm

Arktikus szárazföldi és tengeri /Ac és Am/: mérsékeltövi szárazföldi és tengeri /Mc és Mm/: szubtrópusi szárazföldi és tengeri /Tc és Tm/: helyi vagy lokális /H/.

CALENDAR OF WEATHER PHENOMENA

1984. FEBRUARY

Az időjárási esemény Budapest-i jellemzői - *Characteristics of the phenomenon over Budapest*

Időpont - *point of time*	Hőmérsékletváltozás (fok/idő) *Temperature-shift (degree/period)*	Légnedvességváltozás (%/idő) *Humidity-shift (%/period)*	Szélirányváltozás *Wind-direction shift*	Maximális széllökés (m/s) és időpontja *Maximum guet (m/s) and its time*	Csapadék mennyisége (mm) és alakja *Amount and form of precipitation*	Megjegyzés - *Remarks*
					2,0 ●	
13^{00}	⊞	+10/30 p	W-NNW	12,1 14^{51} NNW	ny ●	⊞ elmosódott
					1,0 ✳	Budapesti átvonulás elmosódott
22^{00}	⊞	⊞	W-SW	9,2 23^{08} SW	0,0	⊞ elmosódott
16^{30}	⊞	+20/30 p	S-NW	10,1 19^{20} NW	0,0	⊞ elmosódott
					0,0	
					2,0 ✳	
					ny ✳	
					6,0 ✳	Budapesti átvonulás elmosódott

Arctic maritime (Am): Arctic continental (Ac): Polar maritime (Mm): Polar continental (Mc): Tropical maritime (Tm): Tropical continental (Tc): Local air mass (H).

AZ IDŐJÁRÁSI NAPIJELENTÉS TÉRKÉPEIN ÉS TÁBLÁZATÁN ALKALMAZOTT METEOROLÓGIAI JELEK MAGYARÁZATAI:

- ∞ száraz légköri homály
- párás levegő
- köd
- finom, kristályos zuzmara
- durva, szemcsés zuzmara
- harmat
- dér
- szitálás
- eső
- záporeső
- ónos szitálás, vagy ónos eső
- jégeső
- havas eső
- havazás /hótérképen hófoltok/
- hózápor
- villámlás
- zivatar
- zivatar jégesővel
- porvihar
- hófuvás talajon
- hófuvás magasban is

ny csapadéknyom /0,4 vagy ennél kisebb mennyiségü eső vagy hó/
l vagy *lep.* hólepel /0,5 cm-nél vékonyabb hóréteg/
b hóbucka /egyenetlen vastagságu összefüggő hóréteg/

AZ ÁLLOMÁS HELYÉN LÉVŐ KARIKÁK JELENTÉSEI:

○ felhőtlen ég, ◔ derült ég, ◑ közepesen felhős ég, ● borult ég

2,5 m/s, gyenge — 5 m/s, mérsékelt — 10 m/s, élénk — 15 m/s, erős — 20 m/s viharos

25 m/s, vagy annál erősebb szél /orkán/
a szél abból az irányból fúj, amerre a szélzászló rúdja mutat.

" A " alacsony nyomásu légköri képződmény /ciklon/.
" M " magas nyomásu légköri képződmény /anticiklon/.

Az egyenlő légnyomásu helyeket összekötő folytonos vonalak az *izobárok*, ezek végén lévő szám a nyomásértéket jelöli mbar-ban.

hideg front, okluziós front
meleg front, stacionér front /nem mozog/

A frontok abban az irányban mozognak, amerre a fogak mutatnak.

IDŐJÁRÁSI NAPIJELENTÉS

ЕЖЕДНЕВНЫЙ МЕТЕОРОЛОГИЧЕСКИЙ БЮЛЛЕТЕНЬ · DAILY WEATHER REPORT
BULLETIN QUOTIDIEN DE TEMPS · TÄGLICHER WETTERBERICHT

97. évfolyam 088. szám + Budapest + 1984. március 28. szerda

Az időjárási helyzet és a várható időjárás:

Észak-, Északkelet-Európában még mindig tart a hideg, télies idő. Hidegebb levegő árasztotta el a Brit-szigeteket, a Német-alföldet és Franciaországot is. A hideg léghullámok arrafelé felhősödést, erős szelet és esőket okoznak. Sokfelé esik az eső az Ibériai-félszigeten is. Egy hatalmas méretü ciklon örvénylik az óceán fölött, ennek hatására a Földközi-tenger felől enyhe levegő áramlik Délnyugat-Európán át Közép-Európa felé. Az enyhe, de igen nedves levegő lassankénti, a következő két nap eléri Közép-Európát, igy hazánk térségét is. Emiatt erős felhősödés, majd eső is várható.

Kedden Magyarország legnagyobb részén csak néha volt felhősebb az ég, 5-10 órán át sütött a nap. Csupán az északkeleti megyékből jelentettek ennél kevesebb napsütést, sőt ott volt, ahol borult maradt az ég. Ugyancsak az északkeleti vidékeken többfelé záporeső fordult elő, de általában 1 mm-nél több csapadék nem volt. Csupán a Bükkből jelentettek 3-4 illetve Szendrőládról 9 mm-t, ott ugyanis egy erősebb zivatargóc alakult ki. A hőmérséklet csúcsértéke kedden általában 12 és 18 fok között alakult, de északkeleten 9, 12 és 18 fok között alakult, de északkeleten 9, 12 fokot mértek. Ma hajnalra 1, 9 fok közé hült le a levegő. Délelőtt csak átmeneti és gyönge felhősödést jelentettek több helyről. Megélénkült a délies szél. A hőmérséklet 11 órára 9 és 15 fok közé emelkedett.

Ma 12 órakor Budapesten 15 fokot mértek, a tengerszintre átszámitott légnyomás 1013 mbar, gyengén emelkedik.

Várható időjárás csütörtök estig:

Szerdán csak átmeneti, kisebb felhősödés valószinü, csapadék nélkül.
Csütörtökön a Dunántúlon lassan megnövekszik a felhőzet és délnyugaton, nyugaton már lehet zápor, esetleg zivatar.
Erős, időnként viharos lesz a délnyugati szél.
A legalacsonyabb éjszakai hőmérséklet: általában 4 és 9 fok között alakul.
A legmagasabb nappali hőmérséklet csütörtökön: nyugaton 12, 16, keleten 17, 21 fok között várható.

Németh Lajos s.k.

A hőmérséklet napi középértéke és eltérése a 100 évi átlagtól /Budapest belterületén/:

1984. III. 27.	11,6°C	+3,3°C

1871 óta ezen a napon Budapesten előfordult

legmagasabb hőmérséklet:	22,8°C /1921/,
legalacsonyabb hőmérséklet:	-6,4°C /1899/.

84.237.

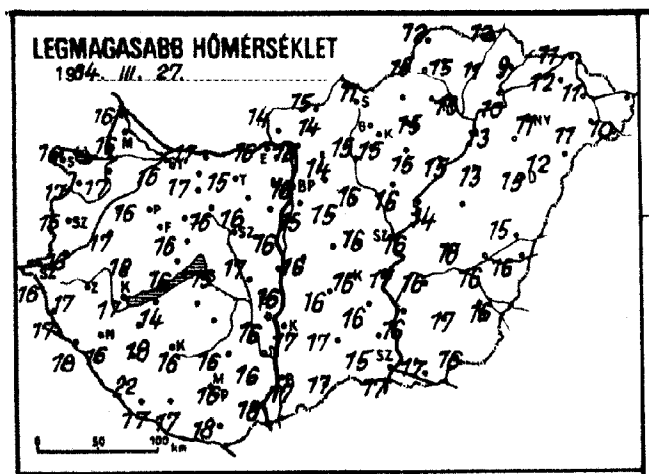
LEGMAGASABB HŐMÉRSÉKLET
1984. III. 27.

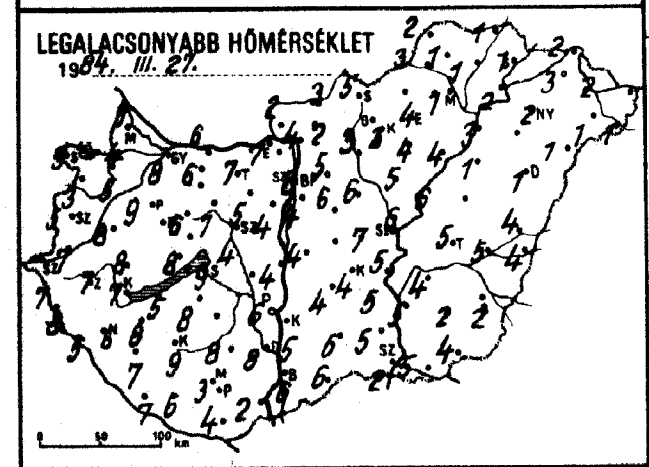
LEGALACSONYABB HŐMÉRSÉKLET
1984. III. 27.

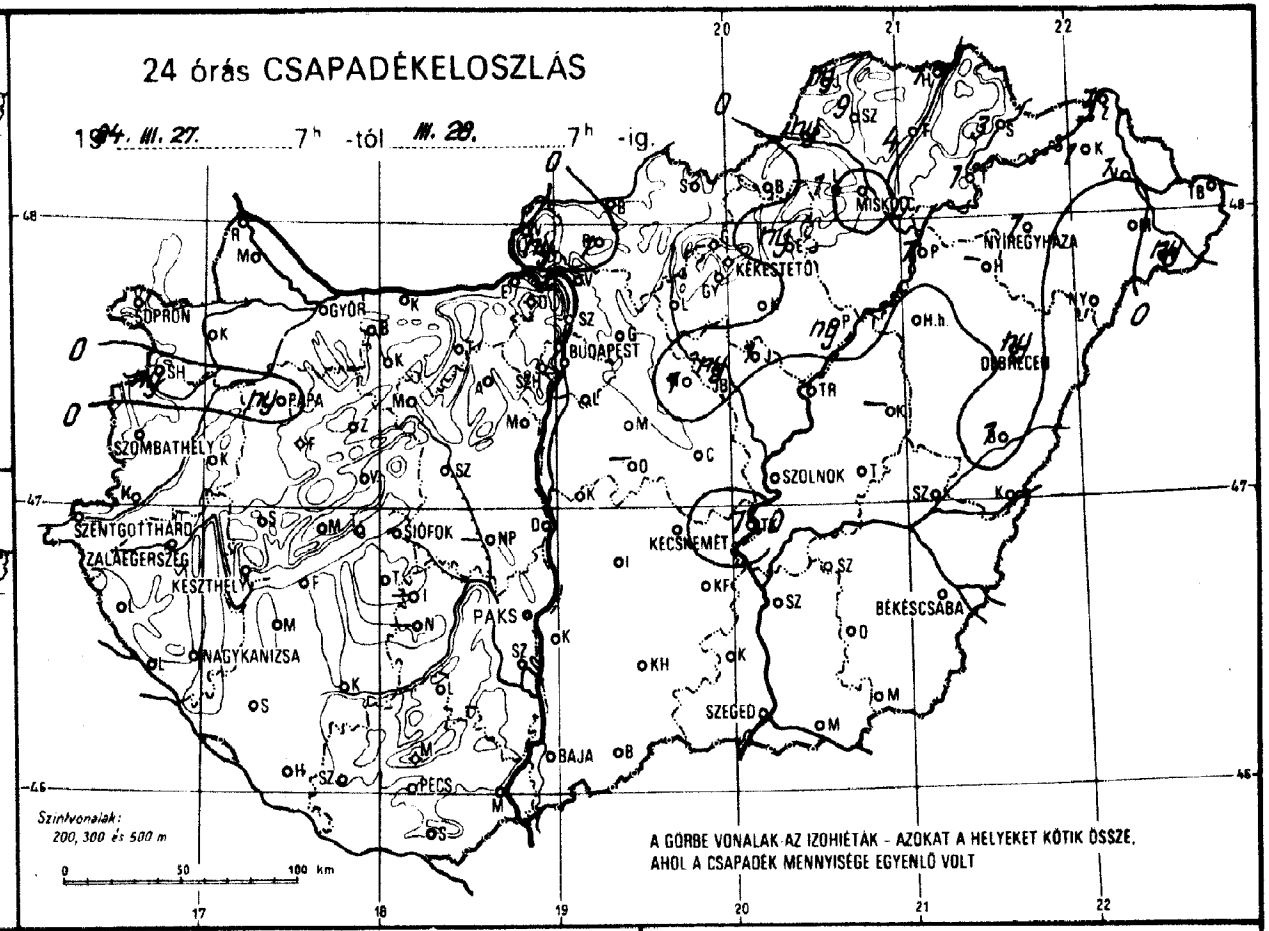
24 órás CSAPADÉKELOSZLÁS
1984. III. 27. 7h -tól III. 28. 7h -ig.
SOPRON
GYŐR
BUDAPEST
MISKOLC
NYÍREGYHÁZA
KÉKESTETŐ
DEBRECEN
PAPA
SZOMBATHELY
SZOLNOK
SZENTGOTTHÁRD
ZALAEGERSZEG
KESZTHELY
SIÓFOK
KECSKEMÉT
PAKS
BÉKÉSCSABA
NAGYKANIZSA
SZEGED
BAJA
PÉCS
Szintvonalak: 200, 300 és 500 m
A GÖRBE VONALAK AZ IZOHIÉTÁK - AZOKAT A HELYEKET KÖTIK ÖSSZE, AHOL A CSAPADÉK MENNYISÉGE EGYENLŐ VOLT

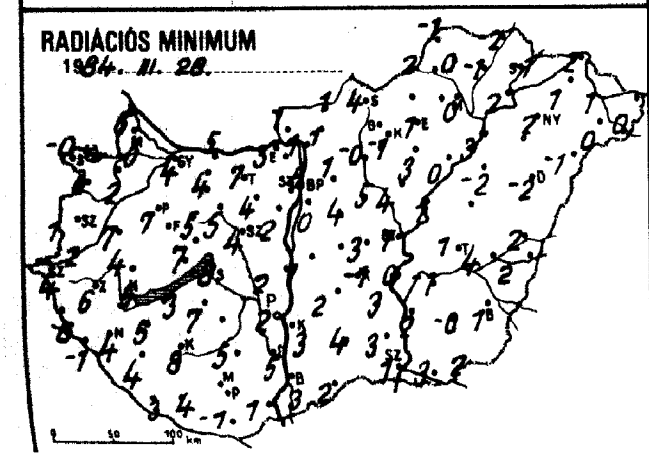
RADIÁCIÓS MINIMUM
1984. III. 28.

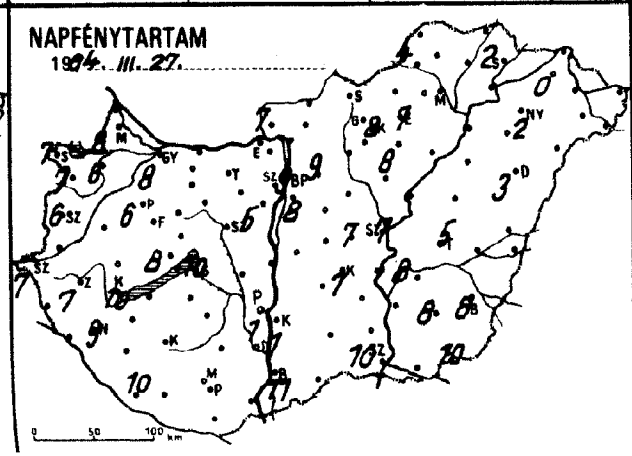
NAPFÉNYTARTAM
1984. III. 27.

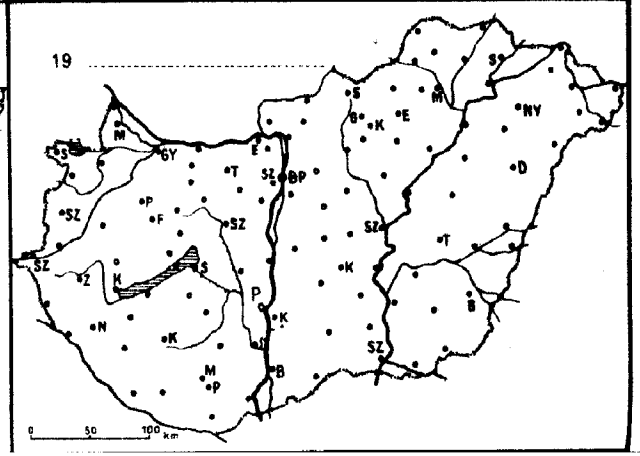
19

1984. III. 28-ig az utolsó 24 óra adatai						Előző nap napos órái
állomás	csapadék (mm)	Hó cm	max. hőmérséklet	min. hőmérséklet	rad. min.	
Győr	. =		16	8	4	8
Kapuvár	. =		17	5	2	6
Mosonmagyaróvár	. =		16	4	0	8
Rajka	.		16	9	6	
Sopron	.		16	3	-0	7
Sopronhorpács	ny ⌒		17	3	0	7
Káld	.		17	8	7	
Körmend	.		18	7	2	
Szentgotthárd	.		16	7	4	7
Szombathely	.		15	5	1	6
Lenti	.		17	8	6	
Letenye	.		18	5	-1	
Nagykanizsa	.		16	6	4	9
Zalaegerszeg	. =		17	7	6	
Farkasgyepű	.		14	6	4	
Keszthely	. ⌒		17	7	5	10
Mencshely	.		14	6	2	8
Pápa	ny ▽ =		16	9	7	6
Sümeg	. ⌒		18	8	4	
Tihany	.		16	8	7	
Veszprém	.		16	6	5	
Zirc	.		14	6	1	
Fonyód	.		14	5	3	
Homokszt. györgy	. =		17	7	3	10
Kaposvár	.		16	9	8	
Marcali	.		18	8	5	
Siófok	.		15	9	8	10
Somogyszob	. ⌒		22	7	4	
Tab	.		–	8	7	
Bábolna	.		16	4	0	
Esztergom	.		16	7	3	
Kisbér	.		17	6	4	
Komárom	.		17	6	5	
Tatabánya	.		15	7	7	
Alcsútdoboz	. ⌒		16	5	4	
Dunaújváros	.		16	4	2	
Martonvásár	.		16	4	2	5
Mór	. ⌒		16	7	5	
Nagyhörcsökp.	–		–	–	–	
Szabadbattyán	. =		17	4	4	
Iregszemcse	–		–	–	–	
Lengyel	.		16	8	5	
Paks	.		16	6	2	1
Szekszárd	. =		16	8	5	
Árpádtető	.		15	9	4	
Mohács	. ⌒		18	2	1	
Pécs	.		16	3	–	–
Siklós	.		18	4	-1	
Szigetvár	. ⌒		17	6	4	
Budaörs	. =		15	5	3	
Bp. Lőrinc	. ⌒		15	4	0	8
Bp. Met. Int.	.		18	8	5	9
Bp. Szab. hegy	.		13	5	4	
Cegléd	. =		16	7	3	7
Dobogókő	.	1	9	4	1	
Gödöllő	.		14	5	1	9
Királyrét	ny =		14	-1	-3	
Monor	.		15	6	4	
Nagykáta	1		16	6	5	
Szentendre	.		16	3	2	

1984. III. 28h-ig az utolsó 24 óra adatai						Előző nap napos órái
állomás	csapadék (mm)	Hó cm	max. hőmérséklet	min. hőmérséklet	rad. min.	
Vác	. ⌒		16	4	1	
Vámosmikola	. ⌒		14	2	1	7
Baja	.		17	6	3	11
Bácsalmás	.		17	6	2	
Izsák	.		16	4	2	
Kalocsa	.		17	5	3	1
Kecskemét	. ⌒		16	4	-1	7
Kiskunfélegyháza	.		16	5	3	
Kiskunhalas	. =		17	6	4	
Kunszentmiklós	.		16	4	1	
Tiszakécske	1		17	5	0	
Balassagyarmat	. ⌒		15	3	-1	
Romhány	1 ▽		14	2	1	
Salgótarján	.		11	5	4	
Eger	ny =		15	4	1	7
Galyatető	. =	7	7	2	1	
Gyöngyös	.		15	3	-1	
Kékestető	.	31	6	1	-0	8
Kompolt	. ⌒		15	4	3	8
Lőrinci	.		15	3	-0	
Poroszló	ny ●		15	4	0	
Jászapáti	1		16	5	4	
Jászberény	ny ▽		15	6	3	
Karcag	–		–	–	–	
Szolnok	. ⌒		16	6	1	7
Tiszaroff	. =		14	6	1	
Túrkeve	.		16	5	1	5
Kistelek	.		15	5	3	
Makó	. ⌒		17	5	3	
Szeged	. ⌒		17	2	1	10
Szentes	. ⌒		16	5	2	
Borsodnádasd	–		–	–	–	
Fügöd	4 ▽ =		11	1	-1	
Hidasnémeti	1 =		12	1	-2	
Jósvafő	ny ≡		12	2	-1	4
Lillafüred	1		12	3	1	
Miskolc	. =		13	1	0	–
Putnok	ny ▽		15	3	2	
Sárospatak	3		9	1	-1	2
Szendrőlád	9 ⌐ ≡		15	1	0	
Tokaj	1 ≡		10	2	2	
Kisvárda	1 =		12	3	1	0
Mátészalka	. ⌒		11	1	0	
Nyíregyháza	1 ▽		11	2	2	2
Nyírlugos	. =		12	1	-1	
Pátyod	ny		10	1	0	
Tiszabecs	–		–	-1	–	
Vásárosnamény	1 =		11	2	1	
Záhony	1 =		11	2	2	
Berettyóújfalu	1 ⌐		15	4	2	
Debrecen	ny ⌐ ⌒		15	1	-2	3
Hajdúdorog	–		–	–	–	
Hortobágy	.		13	1	-2	
Körösszakál	.		16	4	2	
Polgár	1 ●		13	3	3	
Békéscsaba	. ⌒		16	2	1	8
Mezőhegyes	. ⌒		16	4	2	10
Orosháza	. ⌒		17	2	-0	8
Szarvas	. =		16	4	-1	8
Szeghalom	. ≡		16	5	4	

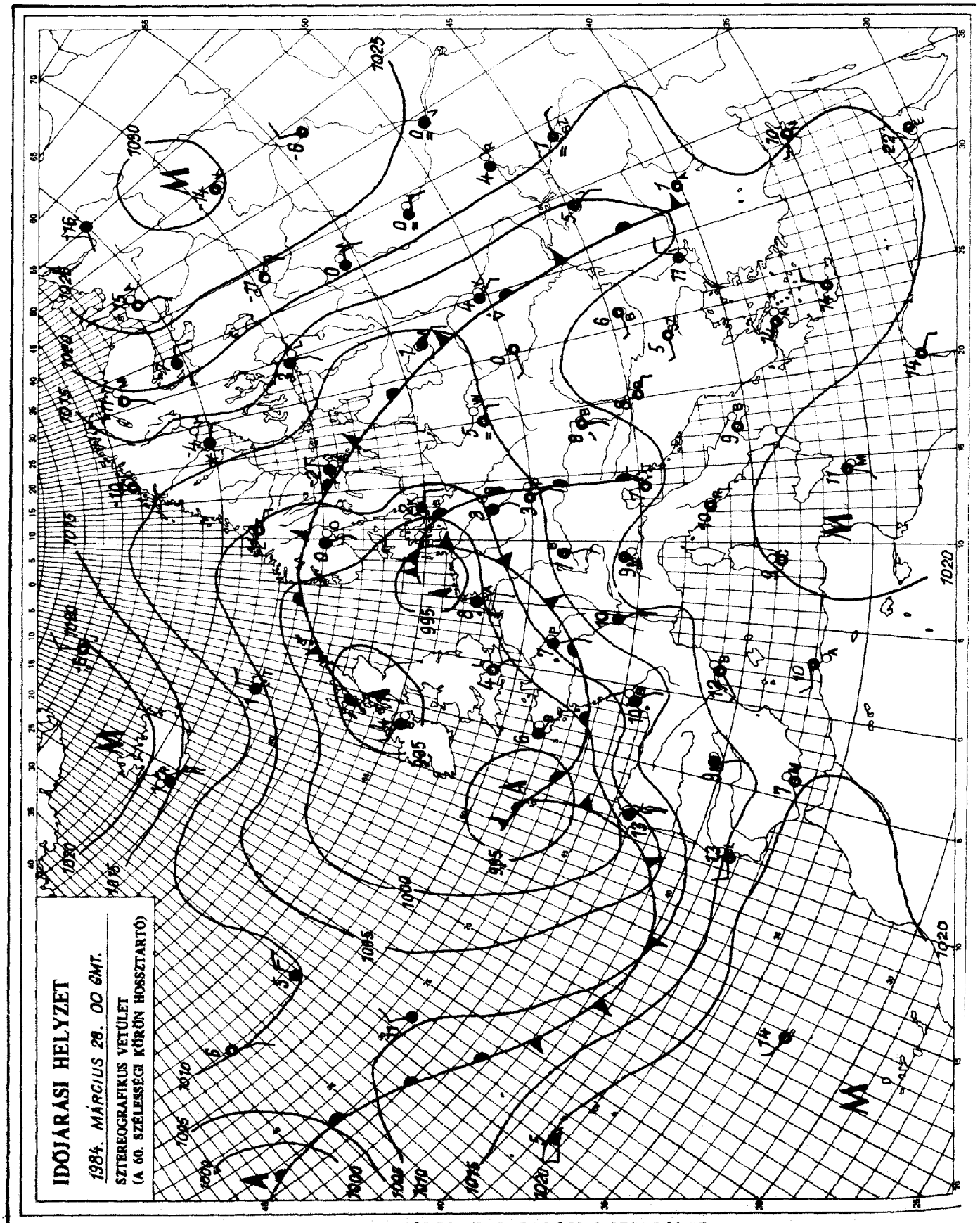

KIADJA: ORSZÁGOS METEOROLÓGIAI SZOLGÁLAT
Készíti: Központi Előrejelző Intézet Analízis- és Rövidtávú Prognózis Központja – T.: 273-018
Megjelenik naponként
Évi előfizetési díja: 1760,- Ft. – Megrendelhető: 1024 Budapest, II., Kitaibel Pál u. 1. – T.: 353-500
Kiadásért felel: az OMSZ elnöke – Szerkesztésért felel: a KEI igazgatója

Jelmagyarázat a havi mellékletben

IDŐJÁRÁSI NAPIJELENTÉS

ЕЖЕДНЕВНЫЙ МЕТЕОРОЛОГИЧЕСКИЙ БЮЛЛЕТЕНЬ · DAILY WEATHER REPORT
BULLETIN QUOTIDIEN DE TEMPS · TÄGLICHER WETTERBERICHT

97. évfolyam. 089. szám. 1984. március 29. csütörtök

Az időjárási helyzet és a várható időjárás:

Már csak Európa északkeleti, északi vidékeiről jelentenek hideg, téli- es időjárást, a kontinens nagy részén tavaszi az idő. Középpontjával Dél-Skandinávia fölött örvénylik az a mérsékelt égövi ciklon, amely Nyugat- és Közép-Európában változékony, szeles, többfelé csapadékos időjárást okoz. Csütörtök reggel kb. a Berlin-München-Marseille-Gibraltár vonalban húzódott annak a hidegfrontnak a felhőzete, amely péntek estig a Kárpát-medence időjárását is döntően meghatározza.

Hazánkban szerdán csak kisebb körzetekben volt átmeneti felhősödés, az ország nagy részén 8, 11 órán át sütött a nap. Enyhe, száraz, tavaszi idő volt. A délutáni hőmérséklet elérte a 16, 21 fokot. Sokfelé fújt erős, helyenként viharos délnyugati, nyugati szél. Az éjszaka enyhe volt. Csütörtök hajnalra északkeleten 1, 4, másutt 5, 12 fokig csökkent a hőmérséklet. Csütörtök délelőtt változóan felhős, szeles, enyhe idő volt. A hőmérséklet 11 órakor már elérte a 12, 17 fokot.

Ma 12 órakor Budapesten a hőmérséklet 16 fok, a tengerszintre átszámitott légnyomás 1012 mbar, alig változik.

Várható időjárás péntek estig:

Gyakran erősen megnövekszik a felhőzet. Előbb nyugaton, később másutt is többfelé várható eső, zápor, helyenként zivatar.
A sokfelé erős, főként a Dunántúlon időnként viharos délnyugati szél péntekre kissé mérséklődik és északnyugatira fordul.
Várható legalacsonyabb éjszakai hőmérséklet 5 és 10, legmagasabb nappali hőmérséklet pénteken: általában 11 és 16 fok között alakul.

Bozóki István s.k.

TÁVOLABBI KILÁTÁSOK SZOMBATTÓL-KEDDIG:

Eleinte még kevés felhő várható, vasárnaptól azonban újra megnövekszik, és sokfelé lehet számitani esőre, záporesőre.
Legalacsonyabb hajnali hőmérséklet: eleinte 1, 6 fok, később 3, 8 fok között várható.
Legmagasabb nappali hőmérséklet: 12, 17 fok között lesz.
Jelentős mennyiségü /legalább 5 mm/ csapadék az ország területének 60 százalékán várható.

KÖZÉPTÁVÚ ELŐREJELZŐ OSZTÁLY

A hőmérséklet napi középértéke és eltérése a 100 évi átlagtól /Budapest belterületén/:

1984. III. 28.	13,5°C	+5,1°C

1871 óta ezen a napon Budapesten előfordult

legmagasabb hőmérséklet:	22,8°C /1888/,
legalacsonyabb hőmérséklet:	-6,5°C /1918/.

84.238.

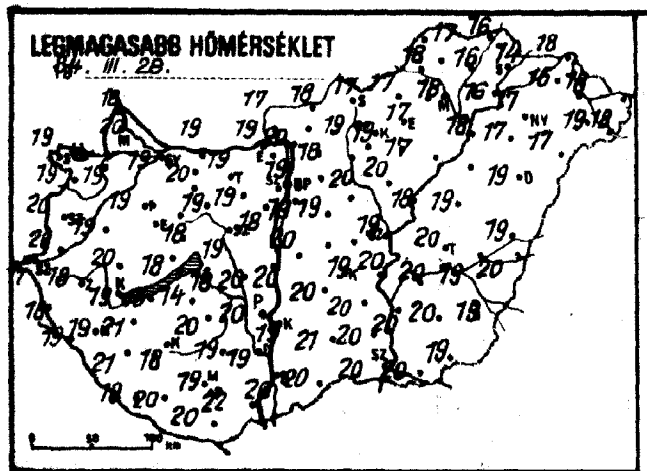
LEGMAGASABB HŐMÉRSÉKLET
1984. III. 28.

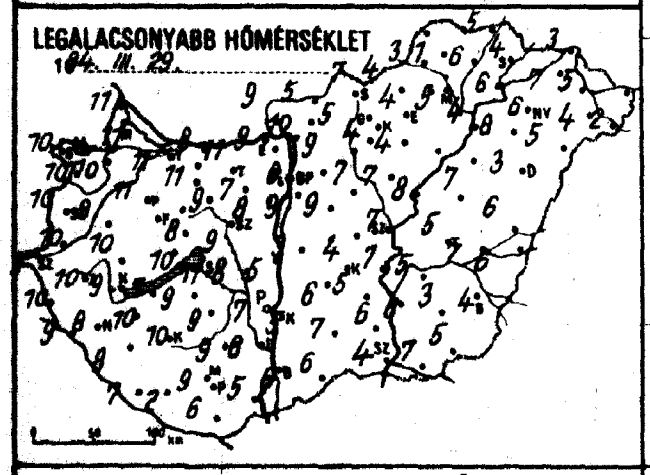
LEGALACSONYABB HŐMÉRSÉKLET
1984. III. 29.

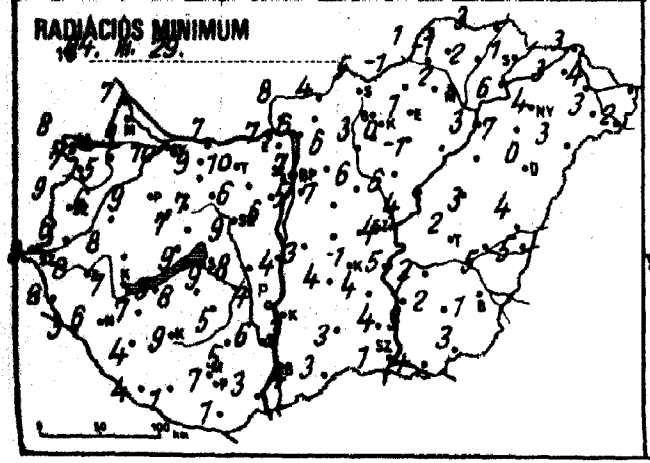
RADIÁCIÓS MINIMUM
1984. III. 29.

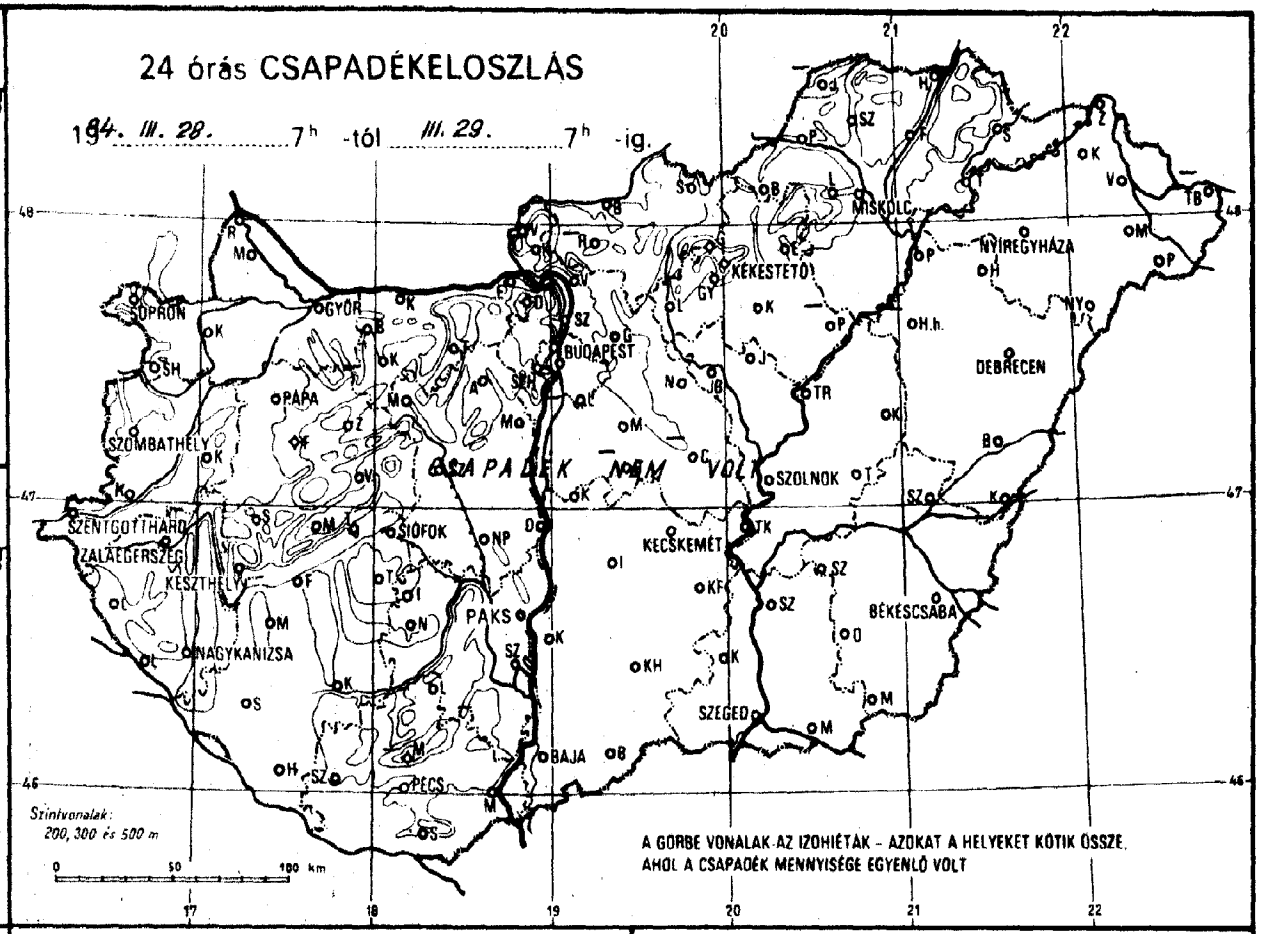
24 órás CSAPADÉKELOSZLÁS
1984. III. 28. 7h -tól III. 29. 7h -ig.
CSAPADÉK NEM VOLT
SOPRON
GYŐR
BUDAPEST
MISKOLC
NYÍREGYHÁZA
KEKESTETŐ
DEBRECEN
PAPA
SZOMBATHELY
SZENTGOTTHÁRD
ZALAEGERSZEG
KESZTHELY
SIÓFOK
PAKS
NAGYKANIZSA
KECSKEMÉT
SZOLNOK
BÉKÉSCSABA
SZEGED
BAJA
PÉCS
Színvonalak: 200, 300 és 500 m
A GÖRBE VONALAK AZ IZOHIÉTÁK – AZOKAT A HELYEKET KÖTIK ÖSSZE, AHOL A CSAPADÉK MENNYISÉGE EGYENLŐ VOLT

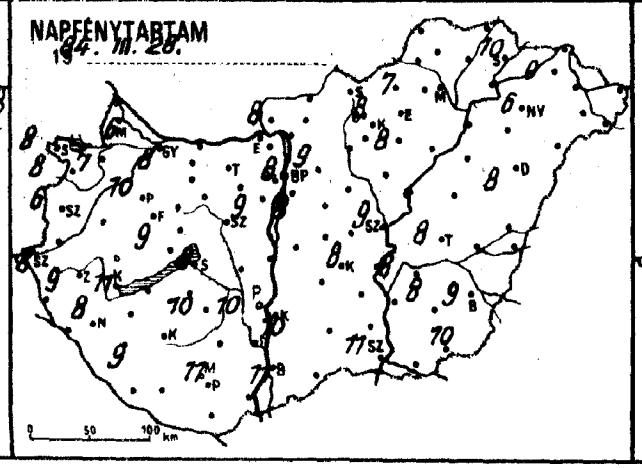
NAPFÉNYTARTAM
1984. III. 28.

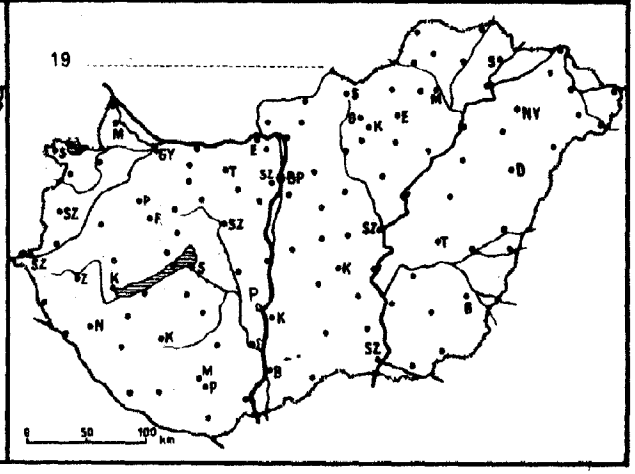
19

84 19 III. 29 07 h-ig az utolsó 24 óra adatai						Előző nap napos órái	84 19 III. 29 07 h-ig az utolsó 24 óra adatai						Előző nap napos órái
állomás	csapadék (mm)	Hó cm	max. hőmérséklet	min. hőmérséklet	rad. min.		állomás	csapadék (mm)	Hó cm	max. hőmérséklet	min. hőmérséklet	rad. min.	
[illegible]	.		19	11	10	8	Vác	. ⌒		20	10	6	
[illegible]vár	. =		19	10	5	7	Vámosmikola	.		17	9	8	8
[illegible]nmagyaróvár	.		20	11	9	6	Baja	.		20	6	4	11
[illegible]a	.		18	11	7		Bácsalmás	.		20	6	3	
[illegible]on	.		19	10	8	8	Izsák	.		20	6	4	
[illegible]onhorpács	. ⌒		19	10	7	8	Kalocsa	.		19	5	3	10
[illegible]	.		19	8	6		Kecskemét	. ⌒		19	7	-1	8
[illegible]mend	.		20	10	6		Kiskunfélegyháza	.		20	5	4	
[illegible]gotthárd	.		17	9	8	8	Kiskunhalas	. =		21	7	3	
[illegible]mbathely	.		20	10	9	6	Kunszentmiklós	. =		20	3	3	
[illegible]li	.		18	10	8		Tiszakécske	.		20	7	5	
[illegible]nye	.		19	9	3		Balassagyarmat	. ⌒		18	5	4	
[illegible]ykanizsa	.		19	8	6	8	Romhány	–		–	–	–	
[illegible]egerszeg	.		18	10	8	9	Salgótarján	.		17	7	5	
[illegible]tasgyepű	.		12	8	6		Eger	.		17	4	1	7
[illegible]thely	. ⌒		19	9	7	11	Galyatető	.	5	10	4	1	
[illegible]cshely	.		17	8	6	9	Gyöngyös	.		19	4	0	
[illegible]	.		19	11	9	10	Kékestető	.	28	9	3	2	8
[illegible]eg	.		20	10	8		Kompolt	. ⌒		17	4	-1	8
[illegible]ny	.		18	10	9		Lőrinci	.		19	5	3	
[illegible]prém	.		18	8	7		Poroszló	–		–	–	–	
[illegible]	.		18	8	5		Jászapáti	.		20	7	6	
[illegible]yód	.		15	7	5		Jászberény	.		19	8	6	
[illegible]nokszt. György	. =		18	7	4	9	Karcag	. =		19	7	3	
[illegible]osvár	.		18	10	9		Szolnok	. ⌒		19	7	4	9
[illegible]cali	.		21	10	7		Tiszaroff	. =		18	8	4	
[illegible]lok	.		18	11	9	9	Túrkeve	.		20	5	2	8
[illegible]nogyszob	.		21	8	4		Kistelek	.		20	6	4	
[illegible]	.		14	9	8		Makó	.		20	7	4	
[illegible]olna	.		20	12	10		Szeged	.		20	4	1	11
[illegible]ergom	. =		19	9	7		Szentes	.		20	6	3	
[illegible]bér	.		20	11	9		Borsodnádasd	. ⌒		17	4	-1	
[illegible]nárom	.		19	8	7		Fügöd	.		16	6	2	
[illegible]abánya	.		19	11	10		Hidasnémeti	. =		16	5	3	
[illegible]utdoboz	.		19	7	6		Jósvafő	–		–	–	–	–
[illegible]naujváros	.		20	5	4		Lillafüred	.		12	2	-1	
[illegible]rtonvásár	.		18	8	6	9	Miskolc	.		18	5	2	–
[illegible]r	.		19	9	7		Putnok	. =		18	3	1	
[illegible]yhörcsökp.	.		20	8	8		Sárospatak	.		14	4	1	10
[illegible]abadbattyán	. –		19	9	9		Szendrőlád	. ⌐		17	1	-1	
[illegible]szemcse	.		20	9	5	10	Tokaj	.		16	6	6	
[illegible]gyel	.		19	9	5		Kisvárda	. =		16	7	3	0
[illegible]s	.		20	7	4	10	Mátészalka	. ⌒		19	4	3	
[illegible]kszárd	. –		19	8	6		Nyíregyháza	.		17	6	4	6
[illegible]yidtető	–		–	–	–		Nyírlugos	.		17	5	3	
[illegible]hács	.		22	5	3		Pátyod	. ⌒		18	2	2	
[illegible]s	.		19	9	7	11	Tiszabecs	–		–	–	–	
[illegible]iós	.		20	6	1		Vásárosnamény	. –		18	5	4	
[illegible]getvár	. ⌒		20	2	1		Záhony	.		18	3	3	
[illegible]nórs	.		19	6	1		Berettyóújfalu	.		19	6	4	
[illegible] Lőrinc	.		19	9	5	8	Debrecen	. ⌒		19	3	0	8
[illegible] Met. Int.	.		19	8	7	8	Hajdúdorog	.		17	8	7	
[illegible] Szab. hegy	.		16	7	6		Hortobágy	.		18	4	3	
[illegible]géd	–		–	–	–		Körösszakál	.		20	6	5	
[illegible]bogókő	.		14	6	3		Polgár	.		18	4	3	
[illegible]dőllő	.		18	9	6	9	Békéscsaba	.		19	4	1	9
[illegible]ályrét	–		–	–	–		Mezőhegyes	. ⌒		19	5	3	10
[illegible]nor	.		19	9	7		Orosháza	.		20	3	2	8
[illegible]gykáta	.		20	7	6		Szarvas	. =		20	5	2	8
[illegible]ntendre	.		21	7	6		Szeghalom	.		19	7	5	

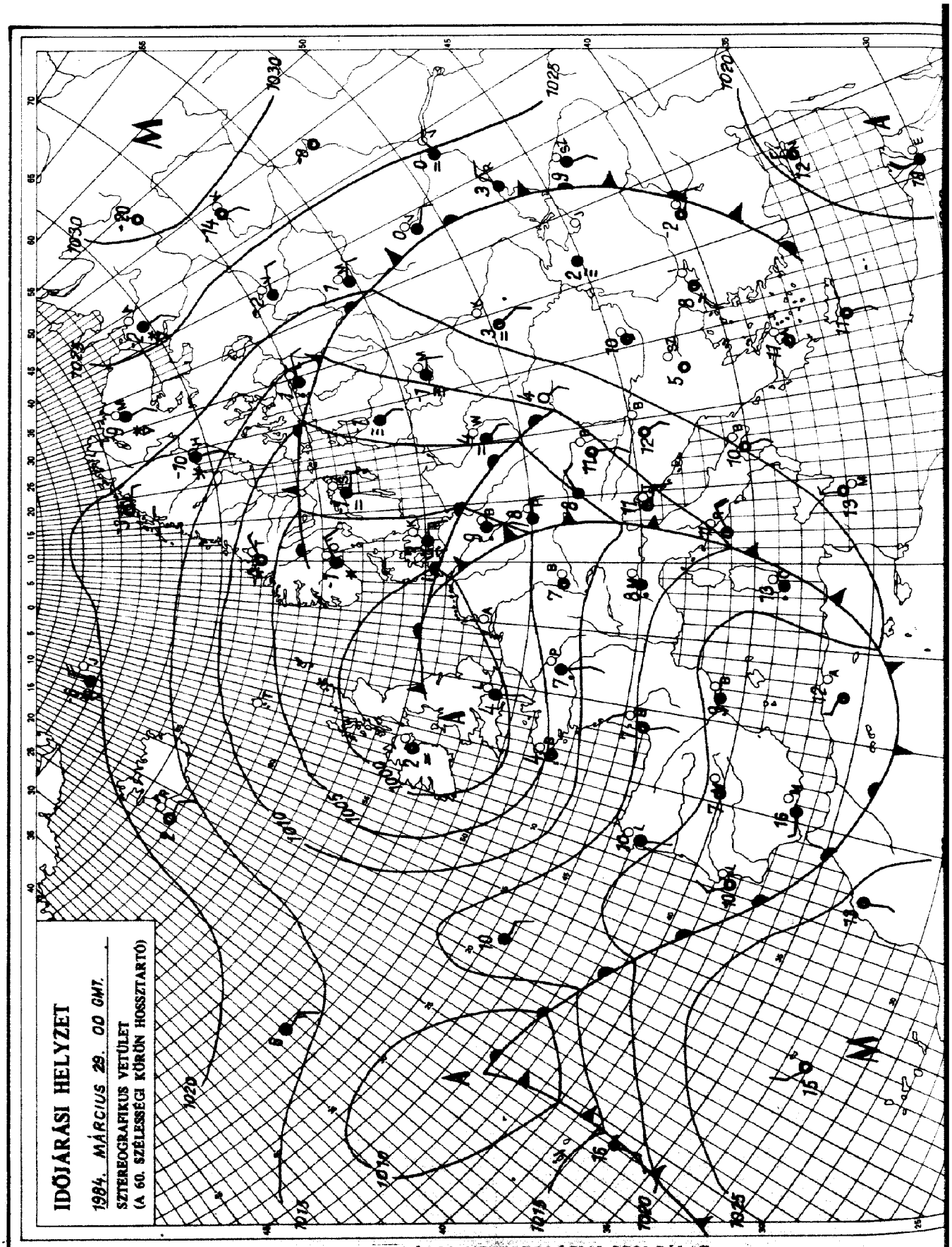

KIADJA: ORSZÁGOS METEOROLÓGIAI SZOLGÁLAT
Készíti: Központi Előrejelző Intézet Analízis- és Rövidtávú Prognózis Központja – T.: 273-018
Megjelenik naponként
Évi előfizetési díja: 1760,- Ft. – Megrendelhető: 1024 Budapest, II., Kitaibel Pál u. 1. – T.: 353-500
Kiadásért felel: az OMSZ elnöke – Szerkesztésért felel: a KEI igazgatója

Jelmagyarázat a havi mellékletben

IDŐJÁRÁSI NAPIJELENTÉS

ЕЖЕДНЕВНЫЙ МЕТЕОРОЛОГИЧЕСКИЙ БЮЛЛЕТЕНЬ • DAILY WEATHER REPORT
BULLETIN QUOTIDIEN DE TEMPS • TÄGLICHER WETTERBERICHT

97. évfolyam 090. szám + Budapest + 1984. március 30. péntek

Az időjárási helyzet és a várható időjárás:

Több száz kilométer szélességü, erősen tagolt felhősáv húzódik a Balkán-félszigettől Közép-Európán át egészen a Botteni-öbölig. Az Adriai-tenger mentén, a Kárpát-medencében, valamint a Lengyel-síkságon többfelé esik az eső, a Skandináv-félszigetről pedig havazásról, hózáporról érkezik jelentés. Egyre inkább változékonyra fordul Nyugat-Európa időjárása is. Az óceáni léghullámok útját szórványos eső, zápor és időnként erős szél jelzi.

Csütörtökön Magyarország felett időnként megnövekedett a felhőzet. A sokfelé erős délnyugati szelet a Dunántúlon gyakran kisérték viharos széllökések. A késő esti óráktól többfelé eleredt az eső. A péntek reggelig lehullott csapadék mennyisége általában csapadéknyom és 7 mm között volt, Szentgotthárdon azonban 13 mm-t mértek. Csütörtökön a hőmérséklet csúcsértéke 17 és 22 fok között alakult. Péntek hajnalra 4 és 12 fokig hült le a levegő. Ma délelőtt időnként csökkent a felhőzet. Többfelé fordult elő újabb eső, zápor. Az északnyugati szél a Dunántúlon több izben megerősödött. A hőmérséklet 11 órakor az ország nyugati felében 5 és 9, keleten viszont 10 és 16 fok között alakult.

Ma 12 órakor Budapesten 13 fok volt a hőmérséklet, a tengerszintre átszámitott légnyomás 1003 mbar, alig változik.

Várható időjárás szombat estig:

Eleinte túlnyomóan borult idő várható, sokfelé esővel, záporral, később nyugat felől csökken a felhőzet és főként keleten valószinü eső, zápor, a magasabb hegyeken hózápor is lehet.
A szél mindenütt északira, északnyugatira fordul és gyakran erős, helyenként viharos lesz.

Várható legalacsonyabb éjszakai hőmérséklet: 3, 8,
legmagasabb nappali hőmérséklet szombaton: az erősen felhős helyeken 8, máshol 12 fok körül.

Vadkerti Ferenc s.k.

A hőmérséklet napi középértéke és eltérése a 100 évi átlagtól /Budapest belterületén/:

1984. III. 29.	14,4°C	+6,1°C

1871 óta ezen a napon Budapesten előfordult

legmagasabb hőmérséklet:	23,2°C /1890/,
legalacsonyabb hőmérséklet:	-5,7°C /1918/.

84.239.

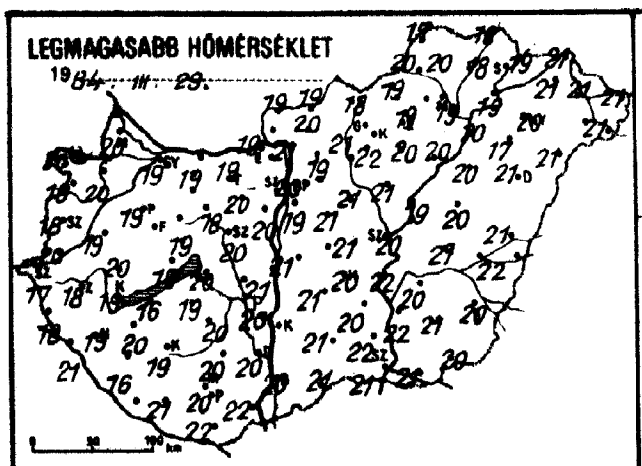
LEGMAGASABB HŐMÉRSÉKLET
1984. III. 29.

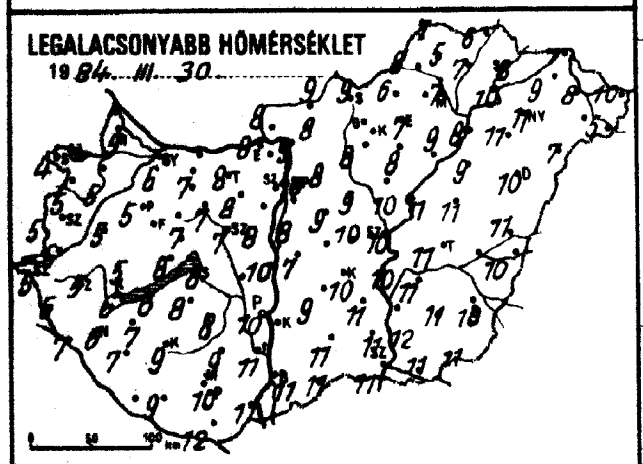
LEGALACSONYABB HŐMÉRSÉKLET
1984. III. 30.

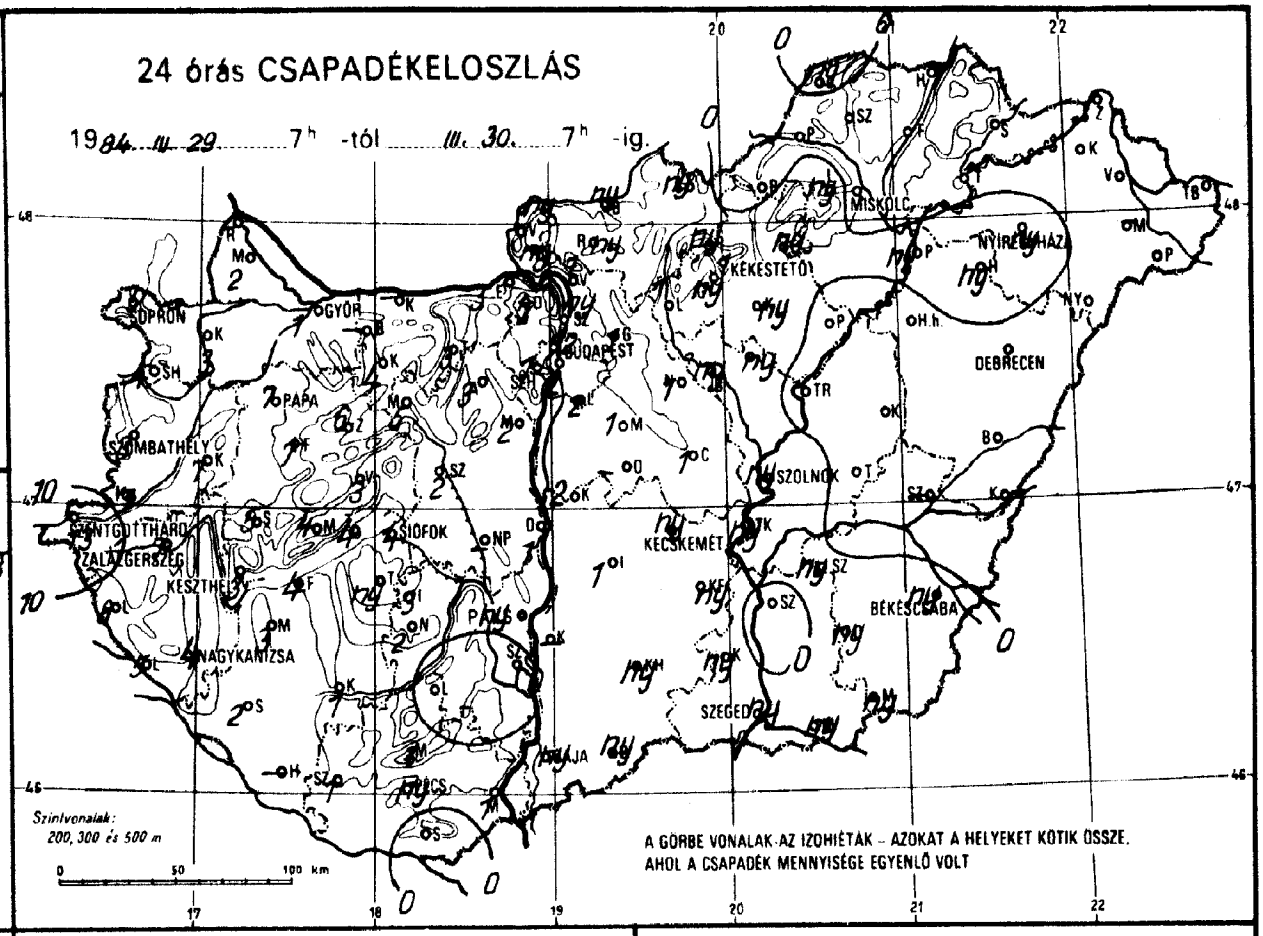
24 órás CSAPADÉKELOSZLÁS
1984. III. 29. 7h -tól III. 30. 7h -ig.
SOPRON
GYŐR
BUDAPEST
MISKOLC
NYÍREGYHÁZA
KÉKESTETŐ
DEBRECEN
PAPA
SZOMBATHELY
SZOLNOK
SZENTGOTTHÁRD
ZALAEGERSZEG
KESZTHELY
SIÓFOK
KECSKEMÉT
BÉKÉSCSABA
NAGYKANIZSA
SZEGED
Szintvonalak:
200, 300 és 500 m
A GÖRBE VONALAK AZ IZOHIÉTÁK – AZOKAT A HELYEKET KÖTIK ÖSSZE,
AHOL A CSAPADÉK MENNYISÉGE EGYENLŐ VOLT

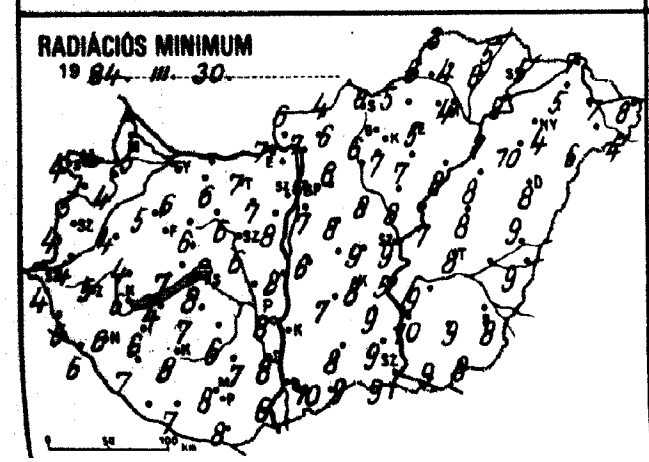
RADIÁCIÓS MINIMUM
1984. III. 30.

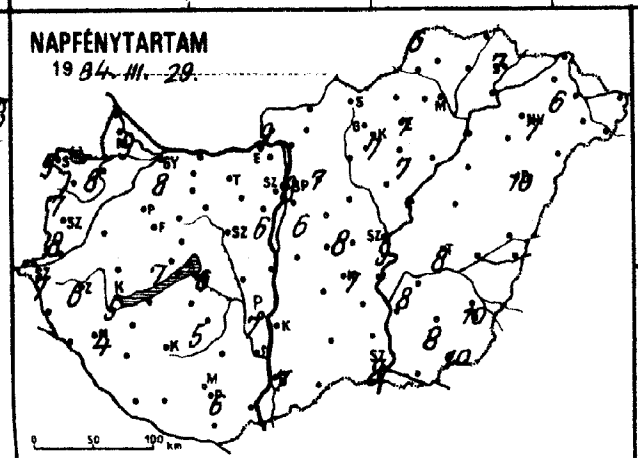
NAPFÉNYTARTAM
1984. III. 29.

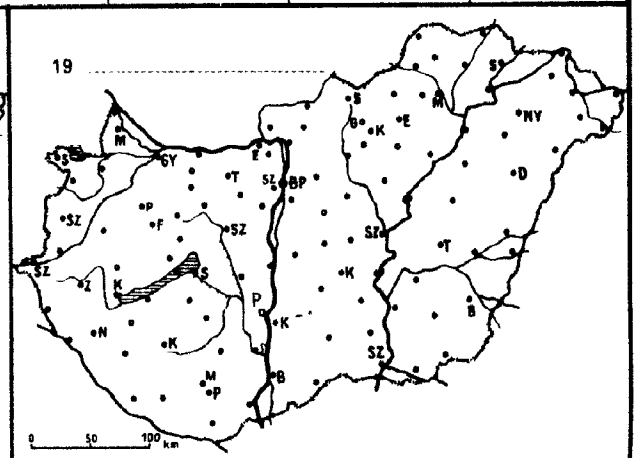
19

19 84 . III . 30 — 07 -ig az utolsó 24 óra adatai

állomás	csapadék (mm)	Hó cm	max. hőmérséklet	min. hőmérséklet	rad. min.	Előző nap napos órái
Győr	1		19	6	6	8
Kapuvár	3 =		20	5	4	8
Mosonmagyaróvár	2		20	5	5	9
Rajka	–		–	–	–	
Sopron	5 ▽		20	4	4	9
Sopronhorpács	4		19	5	5	7
Káld	7		19	5	4	
Körmend	7		20	6	4	
Szentgotthárd	13		17	5	4	7
Szombathely	3		18	5	4	8
Lenti	8 =		18	6	5	
Letenye	5 ▽		21	7	6	
Nagykanizsa	4 ▽		19	6	6	4
Zalaegerszeg	7		18	5	5	6
Farkasgyepű	7		17	5	4	
Keszthely	3 ▽		19	6	6	5
Mencshely	4 =		17	6	5	7
Pápa	7		19	5	5	7
Sümeg	5		20	5	4	
Tihany	4 =		19	8	7	
Veszprém	3 =		19	7	6	
Zirc	6 =		17	5	4	
Fonyód	4		16	6	4	
Homokszt. György	–		–	–	–	–
Kaposvár	1		19	9	8	
Marcali	3		20	7	6	
Siófok	4 ▽		20	8	8	6
Somogyszob	2		16	7	7	
Tab	ny =		19	8	7	
Bábolna	–		–	–	–	
Esztergom	3 =		19	8	7	
Kisbér	4		19	7	6	
Komárom	–		–	–	–	
Tatabánya	3		19	8	7	
Alcsútdoboz	3 =		20	8	7	
Dunaújváros	1		21	10	8	
Martonvásár	2		20	8	8	6
Mór	5 ≡		18	7	6	
Nagyhörcsökp.	–		–	–	–	
Szabadbattyán	2 ≡		20	7	6	
Iregszemcse	3		20	8	6	5
Lengyel	. =		20	9	7	
Paks	ny ▽		20	10	8	7
Szekszárd	. =		20	11	8	
Árpádtető	1		18	9	5	
Mohács	1		22	11	6	
Pécs	ny		20	10	8	6
Siklós	.		22	12	8	
Szigetvár	1 ,=		21	9	7	
Budaörs	2		20	9	7	
Bp. Lőrinc	2		19	8	7	6
Bp. Met. Int.	2		20	10	7	8
Bp. Szab. hegy	1 =		18	9	6	
Cegléd	1 =		21	10	9	8
Dobogókő	2		15	6	4	
Gödöllő	1 =		19	8	8	7
Királyrét	ny		18	5	4	
Monor	1		21	9	8	
Nagykáta	1		21	9	8	
Szentendre	ny =		20	9	8	

19 84 . III . 30 — 07 -ig az utolsó 24 óra adatai

állomás	csapadék (mm)	Hó cm	max. hőmérséklet	min. hőmérséklet	rad. min.	Előző nap napos órái
Vác	1 =		21	9	7	
Vámosmikola	ny ,=		19	8	6	9
Baja	ny		20	11	10	7
Bácsalmás	ny ,		21	11	9	
Izsák	1 =		21	9	7	
Kalocsa	–		–	–	–	–
Kecskemét	ny		20	10	8	7
Kiskunfélegyháza	ny		20	11	9	
Kiskunhalas	ny =		21	11	8	
Kunszentmiklós	2 =		21	7	6	
Tiszakécske	ny ≡,		22	10	5	
Balassagyarmat	ny ▽		19	9	4	
Romhány	ny		20	8	6	
Salgótarján	ny		18	9	8	
Eger	ny =		19	7	5	7
Galyatető	ny ,	4	13	4	3	
Gyöngyös	ny		22	9	7	
Kékestető	1 ▽	26	10	4	3	7
Kompolt	ny ,		20	8	7	7
Lőrinci	1 =		21	8	6	
Poroszló	.		20	9	8	
Jászapáti	ny =		21	10	8	
Jászberény	ny =		20	9	8	
Karcag	. =		20	11	8	
Szolnok	ny		20	10	9	9
Tiszaroff	. =		19	11	7	
Túrkeve	.		21	11	8	8
Kistelek	ny ▽		22	11	9	
Makó	ny		21	11	9	
Szeged	ny		21	11	9	8
Szentes	.		22	12	10	
Borsodnádasd	.		19	6	5	
Fügöd	.		18	7	6	
Hidasnémeti	. =		18	6	5	
Jósvafő	ny ∩		17	7	3	6
Lillafüred	ny ≡		18	6	5	
Miskolc	. =		19	7	4	–
Putnok	. =		20	8	6	
Sárospatak	.		14	8	5	7
Szendrőlád	. =		20	5	4	
Tokaj	.		19	10	8	
Kisvárda	. =		21	9	5	6
Mátészalka	–		–	–	–	
Nyíregyháza	ny		20	11	4	7
Nyírlugos	.		21	7	6	
Pátyod	.		21	5	4	
Tiszabecs	.		20	5	4	
Vásárosnamény	.		21	8	7	
Záhony	.		21	7	7	
Berettyóújfalu	.		22	11	9	
Debrecen	.		21	10	8	10
Hajdúdorog	ny ,=		17	11	10	
Hortobágy	.		20	9	8	
Körösszakál	.		22	10	9	
Polgár	ny ,		20	8	7	
Békéscsaba	ny		20	10	8	10
Mezőhegyes	ny ,		20	11	8	10
Orosháza	ny ,		21	11	9	8
Szarvas	ny		20	11	9	8
Szeghalom	–		–	–	–	

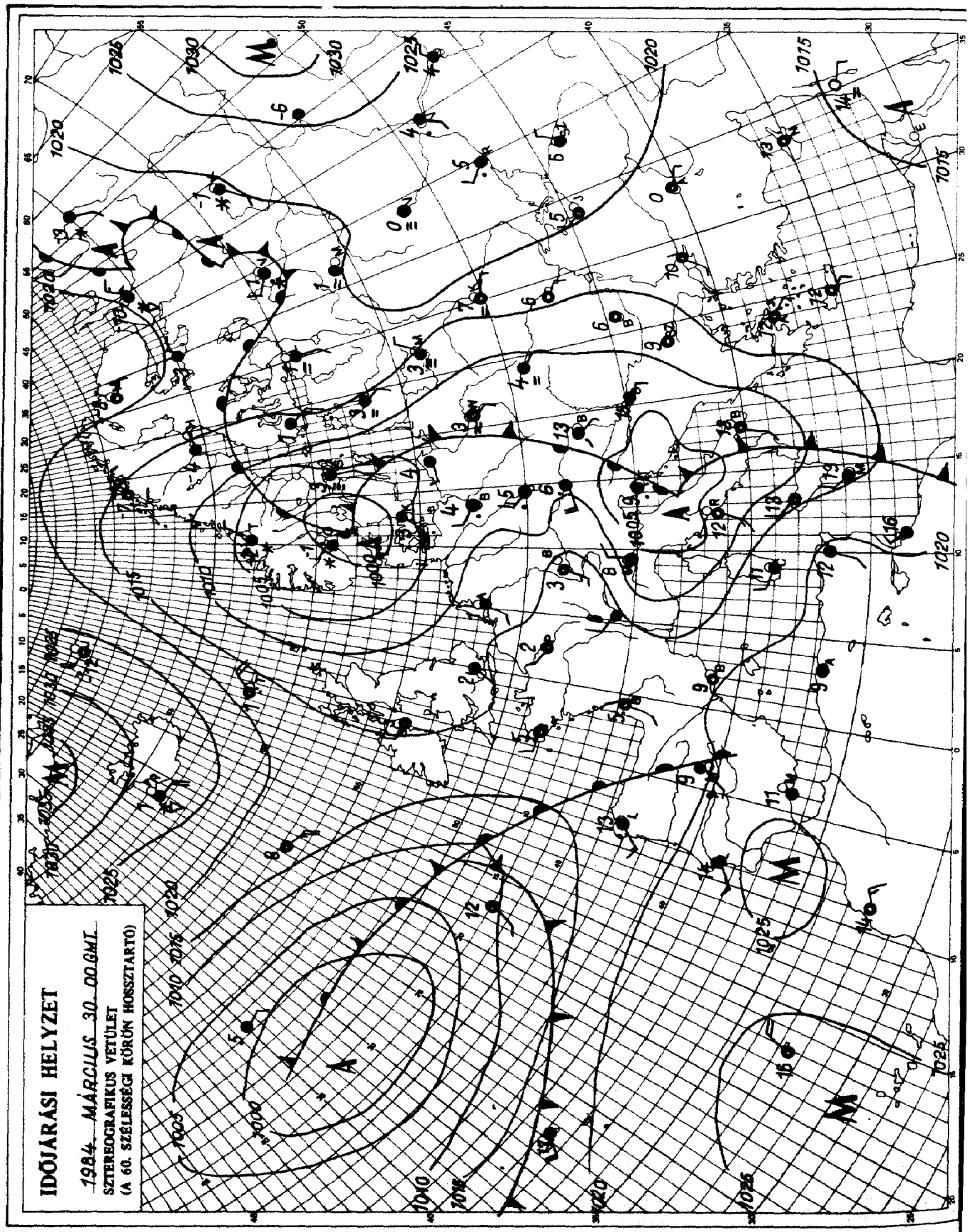

KIADJA: ORSZÁGOS METEOROLÓGIAI SZOLGÁLAT
Készíti: Központi Előrejelző Intézet Analízis- és Rövidtávú Prognózis Központja – T.: 273-018
Megjelenik naponként
Évi előfizetési díja: 1760,- Ft. – Megrendelhető: 1024 Budapest, II., Kitaibel Pál u. 1. – T.: 353-500
Kiadásért felel: az OMSZ elnöke – Szerkesztésért felel: a KEI igazgatója

Jelmagyarázat a havi mellékletben